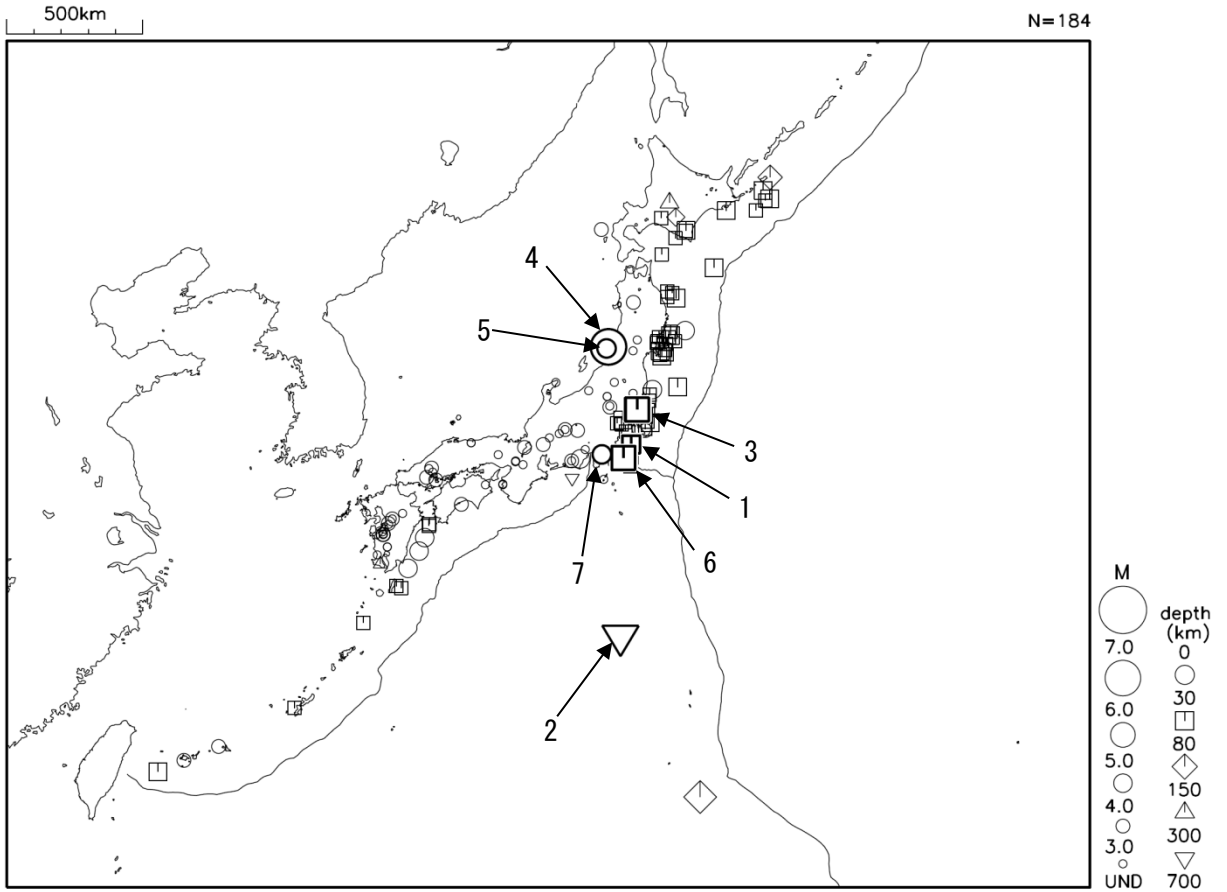


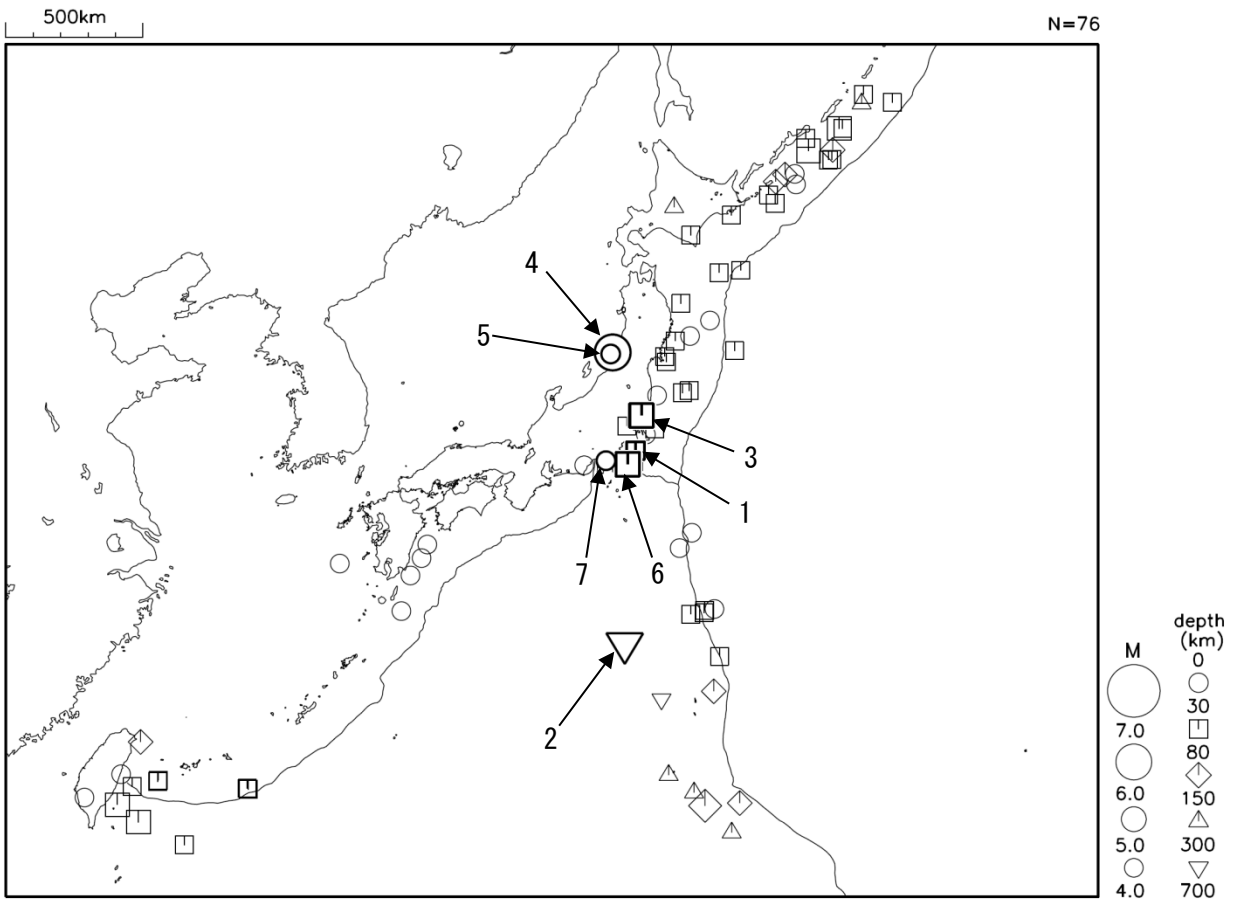
令和元年 6 月の主な地震活動^{注 1)}

番号	月 日	時 分	震央地名	深さ (km)	M	M _w	最大 震度	備考/コメント
1	6月1日	7時58分	千葉県北東部	35	4.7	4.6	4	フィリピン海プレート内部で発生した地震
2	6月4日	13時39分	鳥島近海	445	6.2	6.4	4	太平洋プレート内部で発生した地震
3	6月17日	8時00分	茨城県北部	77	5.1	4.9	4	太平洋プレート内部で発生した地震
4	6月18日	22時22分	山形県沖	14	6.7	6.5	6強	津波注意報発表 緊急地震速報（警報）発表 長周期地震動階級 3 を観測 地殻内で発生した地震 被害：負傷者41人など（7月1日11時00分 現在、総務省消防庁による）
5	6月19日	0時57分	新潟県下越沖	12	4.2	-	4	6月18日山形県沖の地震の一連の活動 地殻内で発生した地震
6	6月24日	9時11分	千葉県南東沖	61	5.2	5.3	4	フィリピン海プレート内部で発生した地震
7	6月24日	19時22分	伊豆半島東方沖	8	4.1	-	4	緊急地震速報（警報）発表 フィリピン海プレートの地殻内で発生した 地震

注 1) 「主な地震活動」とは、①震度 4 以上の地震、②M6.0 以上の地震、③陸域でM4.5 以上かつ震度 3 以上の地震、④海域でM5.0 以上かつ震度 3 以上の地震、⑤前に取り上げた地震活動で活動が継続しているもの、⑥その他、注目すべき活動。なお、掲載した震源要素については、後日修正されることがある。



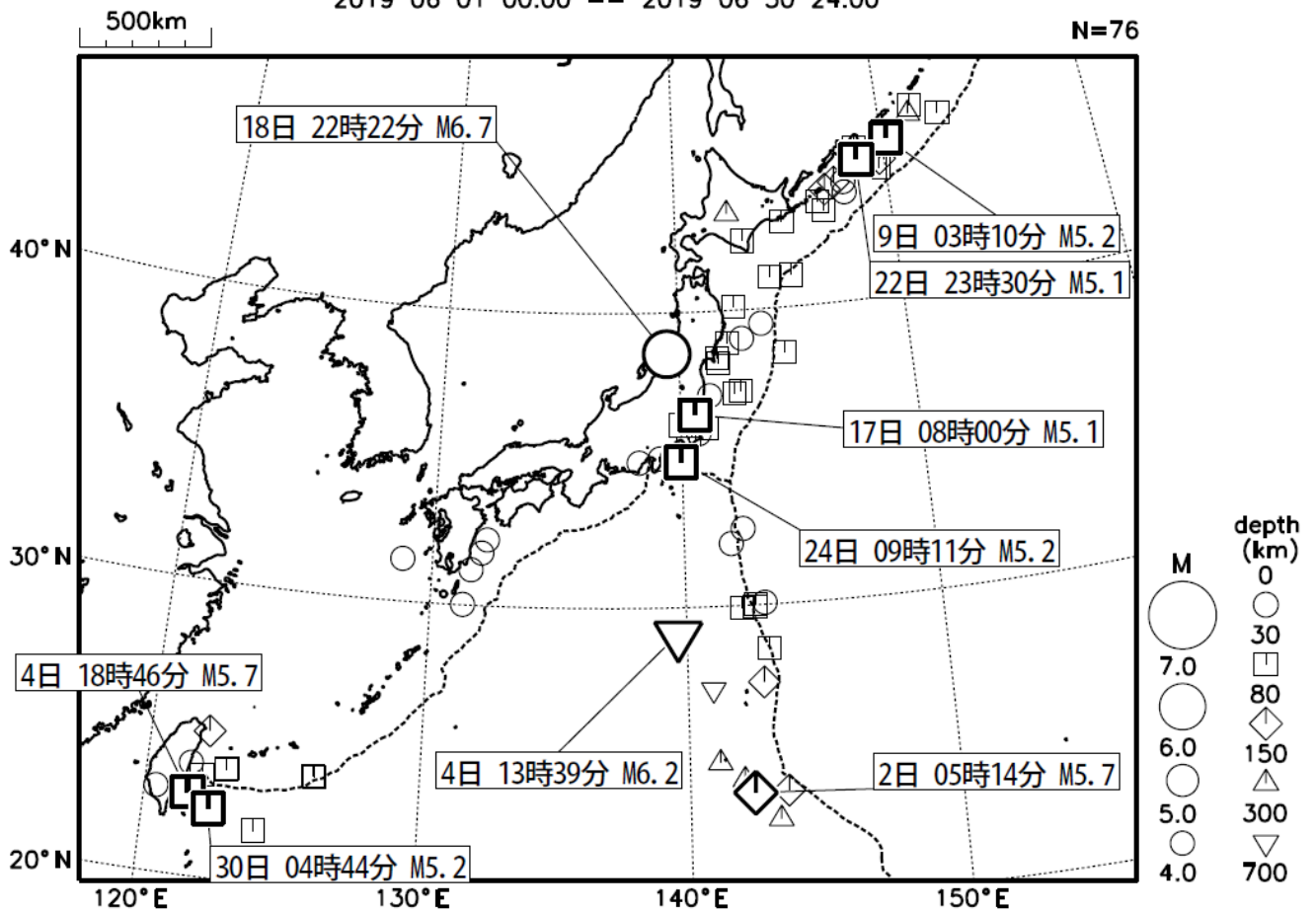
令和元年6月に震度1以上を観測した地震（図中の番号は、表の番号に対応）



令和元年6月に発生したM4.0以上の地震（図中の番号は、表の番号に対応）

2019年6月の全国の地震活動 (マグニチュード4.0以上)

2019 06 01 00:00 -- 2019 06 30 24:00



- ・ 6月4日に鳥島近海でM6.2の地震（最大震度4）が発生した。
- ・ 6月18日に山形県沖でM6.7の地震（最大震度6強）が発生した。

[図中に日時分、マグニチュードを付した地震はM5.0以上の地震、またはM4.0以上で最大震度5弱以上を観測した地震である。また、上に表記した地震はM6.0以上、またはM4.0以上で最大震度5弱以上を観測した地震である。]

気象庁・文部科学省（気象庁作成資料には、防災科学技術研究所や大学等関係機関のデータも使われています）