



# Directorio Nacional de Municipalidades Provinciales, Distritales y de Centros Poblados 2018



Lima, febrero 2018

## CRÉDITOS

### Dirección General

Econ. Francisco Costa Aponte  
*Jefe(e) del INEI*

Dr. Aníbal Sánchez Aguilar  
*Subjefe de Estadística*

### Dirección y supervisión

Mag. Elsa Jáuregui Laveriano  
*Directora Técnica de la Oficina Técnica de Estadísticas Departamentales*

Noemí Herrera Yarihuamán  
*Directora*

### Elaboración

Angélica Mendoza Prada  
Nerio Galicio Cárdenas  
Javier Curipaco Chahuayo  
Miguel Coronado Díaz  
Joél Larriega Damián  
Miguel Arroyo Leandro

### Oficina Técnica de Difusión

Francisco Casaretto Fonseca

### Diagramación

Pedro Reto Núñez

### Diseño de carátula

Ana Lucía Quispe Saavedra

### Instituto Nacional de Estadística e Informática

Av. General Garzón N° 658, Jesús María, Lima 11 PERÚ  
Teléfonos: (511) 433-8398 431-1340 Fax: 433-3591  
Web: [www.inei.gob.pe](http://www.inei.gob.pe)  
Febrero, 2018

# Presentación

---

El Instituto Nacional de Estadística e Informática pone a disposición de las autoridades, instituciones públicas, privadas y público en general el documento: **“Directorio Nacional de Municipalidades Provinciales, Distritales y de Centros Poblados 2018”**, que contiene información de las autoridades municipales vigentes al 20 de febrero del presente año; así como la dirección, teléfono y correo electrónico de las 196 Municipalidades Provinciales y 1 676 Municipalidades Distritales.

De igual modo, presenta información de 2 611 Municipalidades de Centros Poblados creadas por norma municipal provincial, conforme lo establece la Ley Orgánica de Municipalidades.

Adicionalmente, se incluye información del dispositivo legal de creación de los distritos del país, población total proyectada al 30 de junio de 2018, las coordenadas geográficas y mapas político administrativos a nivel provincial.

El Instituto Nacional de Estadística e Informática expresa su agradecimiento a los Alcaldes de las Municipalidades Provinciales, Distritales y de Centros Poblados e instituciones públicas por su valiosa colaboración al brindar la información que hizo posible la edición del presente documento, que estamos seguros será de permanente consulta

Lima, febrero 2018

**Econ. Francisco Costa Aponte**  
Jefe(e)  
Instituto Nacional de Estadística e Informática





# Contenido

---

<b>Presentación</b> .....	3
<b>Perú:</b> Número de Municipalidades y Población Total Proyectada al 30 de junio, 2018 .....	13
<b>1. Amazonas</b> .....	<b>15</b>
1.1 Mapa político administrativo del departamento .....	19
1.2 Dispositivo legal de creación del distrito, 2018 .....	21
1.3 Población total proyectada al 30 de junio y ubicación geográfica de la capital legal del distrito, 2018 .....	24
1.4 Directorio de Municipalidades Provinciales y Distritales, según provincia y distrito, 2018.....	27
1.5 Ordenanza Municipal Provincial que crea a las Municipalidades de Centros Poblados conforme a la Ley N° 27972, Ley Orgánica de Municipalidades, 2018.....	32
1.6 Directorio de las Municipalidades de Centros Poblados creadas por la Municipalidad Provincial conforme a la Ley N° 27972, Ley Orgánica de Municipalidades, 2018.....	34
<b>2. Áncash</b> .....	<b>37</b>
2.1 Mapa político administrativo del departamento .....	41
2.2 Dispositivo legal de creación del distrito, 2018 .....	43
2.3 Población total proyectada al 30 de junio y ubicación geográfica de la capital legal del distrito, 2018 .....	48
2.4 Directorio de Municipalidades Provinciales y Distritales, según provincia y distrito, 2018 ....	53
2.5 Ordenanza Municipal Provincial que crea a las Municipalidades de Centros Poblados conforme a la Ley N° 27972, Ley Orgánica de Municipalidades, 2018.....	63
2.6 Directorio de las Municipalidades de Centros Poblados creadas por la Municipalidad Provincial conforme a la Ley N° 27972, Ley Orgánica de Municipalidades, 2018.....	69
<b>3. Apurímac</b> .....	<b>77</b>
3.1 Mapa político administrativo del departamento .....	81
3.2 Dispositivo legal de creación del distrito, 2018 .....	83
3.3 Población total proyectada al 30 de junio y ubicación geográfica de la capital legal del distrito, 2018 .....	86
3.4 Directorio de Municipalidades Provinciales y Distritales, según provincia y distrito, 2018 ....	89
3.5 Ordenanza Municipal Provincial que crea a las Municipalidades de Centros Poblados conforme a la Ley N° 27972, Ley Orgánica de Municipalidades, 2018.....	94
3.6 Directorio de las Municipalidades de Centros Poblados creadas por la Municipalidad Provincial conforme a la Ley N° 27972, Ley Orgánica de Municipalidades, 2018.....	97

<b>4. Arequipa.....</b>	<b>101</b>
4.1 Mapa político administrativo del departamento .....	105
4.2 Dispositivo legal de creación del distrito, 2018 .....	107
4.3 Población total proyectada al 30 de junio y ubicación geográfica de la capital legal del distrito, 2018 .....	110
4.4 Directorio de Municipalidades Provinciales y Distritales, según provincia y distrito, 2018 ..	113
4.5 Ordenanza Municipal Provincial que crea a las Municipalidades de Centros Poblados conforme a la Ley N° 27972, Ley Orgánica de Municipalidades, 2018.....	119
4.6 Directorio de las Municipalidades de Centros Poblados creadas por la Municipalidad Provincial conforme a la Ley N° 27972, Ley Orgánica de Municipalidades, 2018.....	120
<b>5. Ayacucho.....</b>	<b>123</b>
5.1 Mapa político administrativo del departamento .....	127
5.2 Dispositivo legal de creación del distrito, 2018 .....	129
5.3 Población total proyectada al 30 de junio y ubicación geográfica de la capital legal del distrito, 2018 .....	133
5.4 Directorio de Municipalidades Provinciales y Distritales, según provincia y distrito, 2018 ..	137
5.5 Ordenanza Municipal Provincial que crea a las Municipalidades de Centros Poblados conforme a la Ley N° 27972, Ley Orgánica de Municipalidades, 2018.....	143
5.6 Directorio de las Municipalidades de Centros Poblados creadas por la Municipalidad Provincial conforme a la Ley N° 27972, Ley Orgánica de Municipalidades, 2018.....	147
<b>6. Cajamarca .....</b>	<b>153</b>
6.1 Mapa político administrativo del departamento .....	157
6.2 Dispositivo legal de creación del distrito, 2018 .....	159
6.3 Población total proyectada al 30 de junio y ubicación geográfica de la capital legal del distrito, 2018 .....	163
6.4 Directorio de Municipalidades Provinciales y Distritales, según provincia y distrito, 2018 ..	167
6.5 Ordenanza Municipal Provincial que crea a las Municipalidades de Centros Poblados conforme a la Ley N° 27972, Ley Orgánica de Municipalidades, 2018.....	174
6.6 Directorio de las Municipalidades de Centros Poblados creadas por la Municipalidad Provincial conforme a la Ley N° 27972, Ley Orgánica de Municipalidades, 2018.....	183
<b>7. Provincia Constitucional del Callao .....</b>	<b>195</b>
7.1 Mapa político administrativo de la provincia constitucional .....	199
7.2 Dispositivo legal de creación del distrito, 2018 .....	201
7.3 Población total proyectada al 30 de junio y ubicación geográfica de la capital legal del distrito, 2018 .....	201
7.4 Directorio de Municipalidades Provinciales y Distritales, según provincia y distrito, 2018 .....	202

<b>8. Cusco</b> .....	<b>203</b>
8.1 Mapa político administrativo del departamento .....	207
8.2 Dispositivo legal de creación del distrito, 2018 .....	209
8.3 Población total proyectada al 30 de junio y ubicación geográfica de la capital legal del distrito, 2018 .....	213
8.4 Directorio de Municipalidades Provinciales y Distritales, según provincia y distrito, 2018 ..	217
8.5 Ordenanza Municipal Provincial que crea a las Municipalidades de Centros Poblados conforme a la Ley N° 27972, Ley Orgánica de Municipalidades, 2018.....	224
8.6 Directorio de las Municipalidades de Centros Poblados creadas por la Municipalidad Provincial conforme a la Ley N° 27972, Ley Orgánica de Municipalidades, 2018.....	228
<b>9. Huancavelica</b> .....	<b>233</b>
9.1 Mapa político administrativo del departamento .....	237
9.2 Dispositivo legal de creación del distrito, 2018 .....	239
9.3 Población total proyectada al 30 de junio y ubicación geográfica de la capital legal del distrito, 2018 .....	242
9.4 Directorio de Municipalidades Provinciales y Distritales, según provincia y distrito, 2018 ..	245
9.5 Ordenanza Municipal Provincial que crea a las Municipalidades de Centros Poblados conforme a la Ley N° 27972, Ley Orgánica de Municipalidades, 2018.....	250
9.6 Directorio de las Municipalidades de Centros Poblados creadas por la Municipalidad Provincial conforme a la Ley N° 27972, Ley Orgánica de Municipalidades, 2018.....	257
<b>10. Huánuco</b> .....	<b>265</b>
10.1 Mapa político administrativo del departamento .....	269
10.2 Dispositivo legal de creación del distrito, 2018 .....	271
10.3 Población total proyectada al 30 de junio y ubicación geográfica de la capital legal del distrito, 2018 .....	274
10.4 Directorio de Municipalidades Provinciales y Distritales, según provincia y distrito, 2018 ..	277
10.5 Ordenanza Municipal Provincial que crea a las Municipalidades de Centros Poblados conforme a la Ley N° 27972, Ley Orgánica de Municipalidades, 2018.....	281
10.6 Directorio de las Municipalidades de Centros Poblados creadas por la Municipalidad Provincial conforme a la Ley N° 27972, Ley Orgánica de Municipalidades, 2018.....	288
<b>11. Ica</b> .....	<b>297</b>
11.1 Mapa político administrativo del departamento .....	301
11.2 Dispositivo legal de creación del distrito, 2018 .....	303
11.3 Población total proyectada al 30 de junio y ubicación geográfica de la capital legal del distrito, 2018 .....	305
11.4 Directorio de Municipalidades Provinciales y Distritales, según provincia y distrito, 2018 ..	307
11.5 Ordenanza Municipal Provincial que crea a las Municipalidades de Centros Poblados conforme a la Ley N° 27972, Ley Orgánica de Municipalidades, 2018.....	310
11.6 Directorio de las Municipalidades de Centros Poblados creadas por la Municipalidad Provincial conforme a la Ley N° 27972, Ley Orgánica de Municipalidades, 2018.....	310

<b>12. Junín .....</b>	<b>311</b>
12.1 Mapa político administrativo del departamento .....	315
12.2 Dispositivo legal de creación del distrito, 2018 .....	317
12.3 Población total proyectada al 30 de junio y ubicación geográfica de la capital legal del distrito, 2018 .....	321
12.4 Directorio de Municipalidades Provinciales y Distritales, según provincia y distrito, 2018 ..	325
12.5 Ordenanza Municipal Provincial que crea a las Municipalidades de Centros Poblados conforme a la Ley N° 27972, Ley Orgánica de Municipalidades, 2018.....	332
12.6 Directorio de las Municipalidades de Centros Poblados creadas por la Municipalidad Provincial conforme a la Ley N° 27972, Ley Orgánica de Municipalidades, 2018.....	336
<b>13. La Libertad .....</b>	<b>341</b>
13.1 Mapa político administrativo del departamento .....	345
13.2 Dispositivo legal de creación del distrito, 2018 .....	347
13.3 Población total proyectada al 30 de junio y ubicación geográfica de la capital legal del distrito, 2018 .....	350
13.4 Directorio de Municipalidades Provinciales y Distritales, según provincia y distrito, 2018 ..	353
13.5 Ordenanza Municipal Provincial que crea a las Municipalidades de Centros Poblados conforme a la Ley N° 27972, Ley Orgánica de Municipalidades, 2018.....	358
13.6 Directorio de las Municipalidades de Centros Poblados creadas por la Municipalidad Provincial conforme a la Ley N° 27972, Ley Orgánica de Municipalidades, 2018.....	361
<b>14. Lambayeque .....</b>	<b>365</b>
14.1 Mapa político administrativo del departamento .....	369
14.2 Dispositivo legal de creación del distrito, 2018 .....	371
14.3 Población total proyectada al 30 de junio y ubicación geográfica de la capital legal del distrito, 2018 .....	372
14.4 Directorio de Municipalidades Provinciales y Distritales, según provincia y distrito, 2018 ..	373
14.5 Ordenanza Municipal Provincial que crea a las Municipalidades de Centros Poblados conforme a la Ley N° 27972, Ley Orgánica de Municipalidades, 2018.....	375
14.6 Directorio de las Municipalidades de Centros Poblados creadas por la Municipalidad Provincial conforme a la Ley N° 27972, Ley Orgánica de Municipalidades, 2018.....	376
<b>15A. Provincia de Lima .....</b>	<b>379</b>
15A.1 Mapa político administrativo de la provincia.....	383
15A.2 Dispositivo legal de creación del distrito, 2018.....	385
15A.3 Población total proyectada al 30 de junio y ubicación geográfica de la capital legal del distrito, 2018 .....	386
15A.4 Directorio de Municipalidades Provinciales y Distritales, según provincia y distrito, 2018 .....	387
15A.5 Ordenanza Municipal Provincial que crea a la Municipalidad de Centro Poblado conforme a la Ley N° 27972, Ley Orgánica de Municipalidades, 2018.....	390

15A.6	Directorio de Municipalidades de Centros Poblados creadas por la Municipalidad Provincial conforme a la Ley N° 27972, Ley Orgánica de Municipalidades, 2018	.... 390
<b>15B.</b>	<b>Región Lima</b>	<b>..... 391</b>
15B.1	Mapa político administrativo de la Región	..... 395
15B.2	Dispositivo legal de creación del distrito, 2018	..... 397
15B.3	Población total proyectada al 30 de junio y ubicación geográfica de la capital legal del distrito, 2018	..... 401
15B.4	Directorio de Municipalidades Provinciales y Distritales, según provincia y distrito, 2018	..... 405
15B.5	Ordenanza Municipal Provincial que crea a las Municipalidades de Centros Poblados conforme a la Ley N° 27972, Ley Orgánica de Municipalidades, 2018	..... 412
15B.6	Directorio de las Municipalidades de Centros Poblados creadas por la Municipalidad Provincial conforme a la Ley N° 27972, Ley Orgánica de Municipalidades, 2018	.... 414
<b>16.</b>	<b>Loreto</b>	<b>..... 417</b>
16.1	Mapa político administrativo del departamento	..... 421
16.2	Dispositivo legal de creación del distrito, 2018	..... 423
16.3	Población total proyectada al 30 de junio y ubicación geográfica de la capital legal del distrito, 2018	..... 425
16.4	Directorio de Municipalidades Provinciales y Distritales, según provincia y distrito, 2018	.. 427
16.5	Ordenanza Municipal Provincial que crea a las Municipalidades de Centros Poblados conforme a la Ley N° 27972, Ley Orgánica de Municipalidades, 2018	..... 430
16.6	Directorio de las Municipalidades de Centros Poblados creadas por la Municipalidad Provincial conforme a la Ley N° 27972, Ley Orgánica de Municipalidades, 2018	..... 431
<b>17.</b>	<b>Madre de Dios</b>	<b>..... 433</b>
17.1	Mapa político administrativo del departamento	..... 437
17.2	Dispositivo legal de creación del distrito, 2018	..... 439
17.3	Población total proyectada al 30 de junio y ubicación geográfica de la capital legal del distrito, 2018	..... 440
17.4	Directorio de Municipalidades Provinciales y Distritales, según provincia y distrito, 2018	.. 441
17.5	Ordenanza Municipal Provincial que crea a las Municipalidades de Centros Poblados conforme a la Ley N° 27972, Ley Orgánica de Municipalidades, 2018	..... 442
17.6	Directorio de las Municipalidades de Centros Poblados creadas por la Municipalidad Provincial conforme a la Ley N° 27972, Ley Orgánica de Municipalidades, 2018	..... 443
<b>18.</b>	<b>Moquegua</b>	<b>..... 445</b>
18.1	Mapa político administrativo del departamento	..... 449
18.2	Dispositivo legal de creación del distrito, 2018	..... 451
18.3	Población total proyectada al 30 de junio y ubicación geográfica de la capital legal del distrito, 2018	..... 452

18.4	Directorio de Municipalidades Provinciales y Distritales, según provincia y distrito, 2018 ..	453
18.5	Ordenanza Municipal Provincial que crea a las Municipalidades de Centros Poblados conforme a la Ley N° 27972, Ley Orgánica de Municipalidades, 2018.....	454
18.6	Directorio de las Municipalidades de Centros Poblados creadas por la Municipalidad Provincial conforme a la Ley N° 27972, Ley Orgánica de Municipalidades, 2018.....	455
<b>19.</b>	<b>Pasco.....</b>	<b>457</b>
19.1	Mapa político administrativo del departamento .....	461
19.2	Dispositivo legal de creación del distrito, 2018 .....	463
19.3	Población total proyectada al 30 de junio y ubicación geográfica de la capital legal del distrito, 2018 .....	464
19.4	Directorio de Municipalidades Provinciales y Distritales, según provincia y distrito, 2018 ..	465
19.5	Ordenanza Municipal Provincial que crea a las Municipalidades de Centros Poblados conforme a la Ley N° 27972, Ley Orgánica de Municipalidades, 2018.....	467
19.6	Directorio de las Municipalidades de Centros Poblados creadas por la Municipalidad Provincial conforme a la Ley N° 27972, Ley Orgánica de Municipalidades, 2018.....	469
<b>20.</b>	<b>Piura .....</b>	<b>473</b>
20.1	Mapa político administrativo del departamento .....	477
20.2	Dispositivo legal de creación del distrito, 2018 .....	479
20.3	Población total proyectada al 30 de junio y ubicación geográfica de la capital legal del distrito, 2018 .....	481
20.4	Directorio de Municipalidades Provinciales y Distritales, según provincia y distrito, 2018 ..	483
20.5	Ordenanza Municipal Provincial que crea a las Municipalidades de Centros Poblados conforme a la Ley N° 27972, Ley Orgánica de Municipalidades, 2018.....	488
20.6	Directorio de las Municipalidades de Centros Poblados creadas por la Municipalidad Provincial conforme a la Ley N° 27972, Ley Orgánica de Municipalidades, 2018.....	490
<b>21.</b>	<b>Puno .....</b>	<b>493</b>
21.1	Mapa político administrativo del departamento .....	497
21.2	Dispositivo legal de creación del distrito, 2018 .....	499
21.3	Población total proyectada al 30 de junio y ubicación geográfica de la capital legal del distrito, 2018 .....	503
21.4	Directorio de Municipalidades Provinciales y Distritales, según provincia y distrito, 2018 ..	507
21.5	Ordenanza Municipal Provincial que crea a las Municipalidades de Centros Poblados conforme a la Ley N° 27972, Ley Orgánica de Municipalidades, 2018.....	513
21.6	Directorio de las Municipalidades de Centros Poblados creadas por la Municipalidad Provincial conforme a la Ley N° 27972, Ley Orgánica de Municipalidades, 2018.....	522
<b>22.</b>	<b>San Martín .....</b>	<b>533</b>
22.1	Mapa político administrativo del departamento .....	537
22.2	Dispositivo legal de creación del distrito, 2018 .....	539

22.3	Población total proyectada al 30 de junio y ubicación geográfica de la capital legal del distrito, 2018 .....	542
22.4	Directorio de Municipalidades Provinciales y Distritales, según provincia y distrito, 2018 ..	545
22.5	Ordenanza Municipal Provincial que crea a las Municipalidades de Centros Poblados conforme a la Ley N° 27972, Ley Orgánica de Municipalidades, 2018.....	550
22.6	Directorio de las Municipalidades de Centros Poblados creadas por la Municipalidad Provincial conforme a la Ley N° 27972, Ley Orgánica de Municipalidades, 2018.....	533
<b>23.</b>	<b>Tacna.....</b>	<b>557</b>
23.1	Mapa político administrativo del departamento .....	561
23.2	Dispositivo legal de creación del distrito, 2018 .....	563
23.3	Población total proyectada al 30 de junio y ubicación geográfica de la capital legal del distrito, 2018 .....	564
23.4	Directorio de Municipalidades Provinciales y Distritales, según provincia y distrito, 2018 ..	565
23.5	Ordenanza Municipal Provincial que crea a las Municipalidades de Centros Poblados conforme a la Ley N° 27972, Ley Orgánica de Municipalidades, 2018.....	567
23.6	Directorio de las Municipalidades de Centros Poblados creadas por la Municipalidad Provincial conforme a la Ley N° 27972, Ley Orgánica de Municipalidades, 2018.....	568
<b>24.</b>	<b>Tumbes.....</b>	<b>569</b>
24.1	Mapa político administrativo del departamento .....	573
24.2	Dispositivo legal de creación del distrito, 2018 .....	575
24.3	Población total proyectada al 30 de junio y ubicación geográfica de la capital legal del distrito, 2018 .....	576
24.4	Directorio de Municipalidades Provinciales y Distritales, según provincia y distrito, 2018 ..	577
24.5	Ordenanza Municipal Provincial que crea a las Municipalidades de Centros Poblados conforme a la Ley N° 27972, Ley Orgánica de Municipalidades, 2018.....	578
24.6	Directorio de las Municipalidades de Centros Poblados creadas por la Municipalidad Provincial conforme a la Ley N° 27972, Ley Orgánica de Municipalidades, 2018.....	578
<b>25.</b>	<b>Ucayali.....</b>	<b>579</b>
25.1	Mapa político administrativo del departamento .....	583
25.2	Dispositivo legal de creación del distrito, 2018 .....	585
25.3	Población total proyectada al 30 de junio y ubicación geográfica de la capital legal del distrito, 2018 .....	586
25.4	Directorio de Municipalidades Provinciales y Distritales, según provincia y distrito, 2018 ..	587
25.5	Ordenanza Municipal Provincial que crea a las Municipalidades de Centros Poblados conforme a la Ley N° 27972, Ley Orgánica de Municipalidades, 2018.....	588
25.6	Directorio de las Municipalidades de Centros Poblados creadas por la Municipalidad Provincial conforme a la Ley N° 27972, Ley Orgánica de Municipalidades, 2018.....	589





**PERÚ: NÚMERO DE MUNICIPALIDADES Y POBLACIÓN TOTAL PROYECTADA  
AL 30 DE JUNIO, SEGÚN DEPARTAMENTO, 2018**

Departamento	Municipalidades Provinciales	Municipalidades Distritales	Municipalidades de Centros Poblados	Población Total Proyectada al 30/06/2018
<b>Total</b>	<b>196</b>	<b>1 676</b>	<b>2 611</b>	<b>32 162 184</b>
Amazonas	7	77	74	425 829
Áncash	20	146	221	1 166 182
Apurímac	7	77	100	464 584
Arequipa	8	101	24	1 329 802
Ayacucho	11	108	171	711 059
Cajamarca	13	114	348	1 540 004
Prov. Const. del Callao	1	6	-	1 056 906
Cusco	13	99	135	1 338 898
Huancavelica	7	93	269	505 498
Huánuco	11	72	262	878 826
Ica	5	38	5	810 213
Junín	9	115	137	1 379 793
La Libertad	12	71	97	1 928 197
Lambayeque	3	35	39	1 290 617
Lima	10	161	57	10 294 282
Loreto	8	45	22	1 068 132
Madre de Dios	3	8	10	146 856
Moquegua	3	17	24	186 036
Pasco	3	26	74	310 839
Piura	8	57	69	1 887 210
Puno	13	96	331	1 456 989
San Martín	10	67	98	873 593
Tacna	4	24	22	354 158
Tumbes	3	10	7	246 050
Ucayali	4	13	15	511 631
Provincia de Lima	1	42	1	9 319 538
Región Lima 1/	9	119	56	974 744

1/ Comprende las provincias de Barranca, Cajatambo, Canta, Cañete, Huaral, Huarochirí, Huaura, Oyón y Yauyos.  
Fuente: Instituto Nacional de Estadística e Informática.

# MAPA DEL PERÚ



# 1



*Frontis de la Municipalidad Provincial de Chachapoyas*

# Amazonas



## **Amazonas**

---

❖ Municipalidades Provinciales	7
❖ Municipalidades Distritales	77
❖ Municipalidades de Centros Poblados	74
❖ Población Total Proyectada (Al 30/06/2018)	425 829

---



1.1 MAPA DEL DEPARTAMENTO DE AMAZONAS







1.2 DEPARTAMENTO AMAZONAS: DISPOSITIVO LEGAL DE CREACIÓN DEL DISTRITO, 2018

Provincia y Distrito	Dispositivo Legal de Creación		
	Nombre	Número	Fecha
<b>Chachapoyas</b>			
Chachapoyas	-	-	Época Indep.
Asunción	Ley	7877	03 Nov 1933
Balsas	-	-	Época Indep.
Cheto	Ley	11955	09 Ene 1953
Chiliquin	-	-	Época Indep.
Chuquibamba	-	-	Época Indep.
Granada	Ley	7877	03 Nov 1933
Huancas	Ley	S/N	05 Feb 1861
La Jalca	-	-	Época Indep.
Leimebamba	-	-	Época Indep.
Levanto	-	-	Época Indep.
Magdalena	Ley	7877	03 Nov 1933
Mariscal Castilla	Ley	S/N	06 Set 1904
Molinopampa	Ley	S/N	05 Feb 1861
Montevideo	Ley	7877	03 Nov 1933
Olleros	-	-	Época Indep.
Quinjalca	Ley	S/N	05 Feb 1861
San Francisco de Daguas	Ley	11839	14 May 1952
San Isidro de Maino	Ley	11793	25 Mar 1952
Soloco	Ley	S/N	05 Feb 1861
Sonche	Ley	12098	07 Abr 1954
<b>Bagua</b>			
Bagua	Ley	29218	25 Abr 2008
Aramango	Ley	13789	28 Dic 1961
Copallín	Ley	S/N	26 Dic 1870
El Parco	Ley	9364	01 Set 1941
Imaza	Ley	23838	25 May 1984
La Peca	Ley	S/N	05 Feb 1861
<b>Bongará</b>			
Jumbilla	Ley	S/N	26 Dic 1870
Chisquilla	Ley	10632	20 Jul 1946
Churuja	Ley	10150	30 Dic 1944
Corosha	Ley	10632	20 Jul 1946
Cuispes	Ley	10004	11 Nov 1944
Florida	Ley	7877	03 Nov 1933
Jazán	Decreto Ley	22901	26 Feb 1980
Recta	Ley	10632	20 Jul 1946
San Carlos	-	-	Época Indep.
Shipasbamba	Ley	S/N	05 Feb 1861
Valera	Ley	7877	03 Nov 1933
Yambrasbamba	Ley	S/N	26 Dic 1870

Continúa...

1.2 DEPARTAMENTO AMAZONAS: DISPOSITIVO LEGAL DE CREACIÓN DEL DISTRITO, 2018

Provincia y Distrito	Dispositivo Legal de Creación		
	Nombre	Número	Fecha
<b>Condorcanqui</b>			
Nieva	Ley	23832	18 May 1984
El Cenepa	Ley	9364	01 Set 1941
Río Santiago	Ley	23832	18 May 1984
<b>Luya</b>			
Lámud	Ley	S/N	05 Feb 1861
Camporredondo	Ley	7877	03 Nov 1933
Cocabamba	Ley	S/N	05 Feb 1861
Colcamar	Ley	S/N	05 Feb 1861
Conila	Ley	S/N	05 Feb 1861
Inguilpata	Ley	9633	21 Oct 1942
Longuita	Ley	10009	14 Nov 1944
Lonya Chico	Ley	S/N	02 Ene 1875
Luya	-	-	Época Indep.
Luya Viejo	Ley	2848	22 Nov 1918
María	Ley	13935	27 Ene 1962
Ocalli	-	-	Época Indep.
Ocumal	Ley	S/N	05 Feb 1861
Pisuquia	-	-	Época Indep.
Providencia	Ley	24695	18 Jun 1987
San Cristóbal	Ley	10152	30 Dic 1944
San Francisco del Yeso	Ley Regional	222	16 Ago 1920
San Jerónimo	Ley	S/N	05 Feb 1861
San Juan de Lopecancha	Ley Regional	222	16 Ago 1920
Santa Catalina	Ley	12418	07 Nov 1955
Santo Tomás	-	-	Época Indep.
Tingo	Ley	S/N	02 Ene 1875
Trita	Ley	13383	12 Feb 1960
<b>Rodríguez de Mendoza</b>			
San Nicolás	Ley	S/N	05 Feb 1875
Chirimoto	Ley	7626	31 Oct 1932
Cochamal	Ley	7626	31 Oct 1932
Huambo	Ley	S/N	05 Feb 1875
Limabamba	Ley	7626	31 Oct 1932
Longar	Ley	7626	31 Oct 1932
Mariscal Benavides	Ley	12639	02 Feb 1956
Milpuc	Ley	7626	31 Oct 1932
Omia	Ley	S/N	05 Feb 1875
Santa Rosa	Ley	S/N	05 Feb 1875
Tотора	Ley	S/N	05 Feb 1875
Vista Alegre	Ley	7626	31 Oct 1932

Continúa...

## 1.2 DEPARTAMENTO AMAZONAS: DISPOSITIVO LEGAL DE CREACIÓN DEL DISTRITO, 2018

Conclusión.

Provincia y Distrito	Dispositivo Legal de Creación		
	Nombre	Número	Fecha
<b>Utcubamba</b>			
Bagua Grande	-	-	Época Indep.
Cajaruro	Ley	15146	17 Set 1964
Cumba	Ley	10013	14 Nov 1944
El Milagro	Ley	23843	30 May 1984
Jamalca	Ley	S/N	05 Feb 1861
Lonya Grande	Ley	S/N	05 Feb 1861
Yamón	Ley	S/N	05 Feb 1861

Fuente: Instituto Nacional de Estadística e Informática - Dirección Nacional de Censos y Encuestas.

1.3 DEPARTAMENTO AMAZONAS: POBLACIÓN TOTAL PROYECTADA AL 30 DE JUNIO Y UBICACIÓN GEOGRÁFICA DE LA CAPITAL LEGAL DEL DISTRITO, 2018

Provincia y Distrito	Población Total Proyectada al 30/06/2018	Capital Legal				
		Nombre	Categoría	Ubicación Geográfica		
				Altitud (msnm.)	Longitud Oeste	Latitud Sur
<b>Total</b>	<b>425 829</b>					
<b>Chachapoyas</b>	<b>55 580</b>					
Chachapoyas	29 258	Chachapoyas	Ciudad	2 483	77°52'22"	06°13'46"
Asunción	287	Asunción	Pueblo	2 823	77°42'39"	06°01'57"
Balsas	1 646	Balsas	Pueblo	859	78°01'11"	06°50'09"
Cheto	589	Cheto	Pueblo	2 143	77°42'03"	06°15'20"
Chiliquín	677	Chiliquín	Pueblo	2 677	77°44'15"	06°04'42"
Chuquibamba	2 056	Chuquibamba	Pueblo	2 803	77°51'15"	06°56'06"
Granada	375	Granada	Pueblo	3 041	77°37'43"	06°06'23"
Huancas	1 334	Huancas	Pueblo	2 591	77°51'52"	06°10'25"
La Jalca	5 501	La Jalca	Pueblo	2 869	77°48'54"	06°29'05"
Leimebamba	4 200	Leimebamba	Pueblo	2 226	77°48'14"	06°42'27"
Levanto	855	Levanto	Pueblo	2 681	77°53'57"	06°18'28"
Magdalena	775	Magdalena	Pueblo	1 892	77°54'06"	06°22'23"
Mariscal Castilla	976	Duraznopampa	Pueblo	2 210	77°48'31"	06°35'40"
Molinopampa	2 746	Molinopampa	Pueblo	2 405	77°40'09"	06°12'33"
Montevideo	564	Montevideo	Pueblo	2 421	77°48'08"	06°37'05"
Olleros	360	Olleros	Pueblo	3 053	77°40'35"	06°01'26"
Quinjalca	821	Quinjalca	Pueblo	3 151	77°40'43"	06°05'29"
San Francisco de Daguas	351	Daguas	Pueblo	2 254	77°44'24"	06°13'45"
San Isidro de Maino	700	Maino	Pueblo	2 339	77°52'50"	06°20'14"
Soloco	1 292	Soloco	Pueblo	2 387	77°44'39"	06°15'38"
Sonche	217	San Juan de Sonche	Pueblo	2 089	77°46'31"	06°13'08"
<b>Bagua</b>	<b>77 102</b>					
Bagua	26 064	Bagua	Ciudad	408	78°31'52"	05°38'20"
Aramango	10 875	Aramango	Pueblo	502	78°26'16"	05°24'59"
Copallín	6 299	Copallín	Pueblo	693	78°25'23"	05°40'30"
El Parco	1 493	El Parco	Pueblo	626	78°28'31"	05°37'30"
Imaza	24 331	Chiriaco	Pueblo	317	78°17'20"	05°09'49"
La Peca	8 040	La Peca	Pueblo	892	78°26'13"	05°36'43"
<b>Bongará</b>	<b>34 491</b>					
Jumbilla	1 765	Jumbilla	Villa	2 081	77°47'52"	05°54'16"
Chisquilla	334	Chisquilla	Pueblo	2 057	77°47'10"	05°53'51"
Churuja	267	Churuja	Pueblo	1 399	77°57'07"	06°01'10"
Corosha	1 051	Corosha	Pueblo	2 297	77°49'21"	05°50'36"
Cuispes	899	Cuispes	Pueblo	1 912	77°56'46"	05°55'42"
Florida	8 702	Florida (Pomacochas)	Pueblo	2 251	77°58'10"	05°49'34"
Jazán	9 356	Pedro Ruiz Gallo	Pueblo	1 342	77°58'38"	05°56'29"
Recta	199	Recta	Pueblo	2 166	77°47'20"	05°55'04"

Continúa ...

1.3 DEPARTAMENTO AMAZONAS: POBLACIÓN TOTAL PROYECTADA AL 30 DE JUNIO Y UBICACIÓN GEOGRÁFICA DE LA CAPITAL LEGAL DEL DISTRITO, 2018

Provincia y Distrito	Población Total Proyectada al 30/06/2018	Capital Legal				
		Nombre	Categoría	Ubicación Geográfica		
				Altitud (msnm.)	Longitud Oeste	Latitud Sur
San Carlos	305	San Carlos	Pueblo	1 942	77°56'43"	05°57'58"
Shipasbamba	1 827	Shipasbamba	Pueblo	1 668	77°58'50"	05°54'38"
Valera	1 277	Valera (San Pablo)	Pueblo	1 928	77°55'09"	06°02'34"
Yambrasbamba	8 509	Yambrasbamba	Pueblo	1 887	77°55'30"	05°44'07"
<b>Condorcanqui</b>	<b>55 988</b>					
Nieva	29 314	Santa Maria de Nieva	Villa	189	77°51'52"	04°35'32"
El Cenepa	9 625	Huampami	Pueblo	253	78°09'32"	04°27'20"
Río Santiago	17 049	Puerto Galilea	Pueblo	190	77°45'39"	04°00'57"
<b>Luya</b>	<b>51 974</b>					
Lámud	2 281	Lámud	Ciudad	2 328	77°57'08"	06°08'21"
Camporredondo	7 145	Camporredondo	Pueblo	1 748	78°19'12"	06°12'48"
Cocabamba	2 517	Cocabamba	Pueblo	2 273	78°00'18"	06°36'51"
Colcamar	2 248	Colcamar	Pueblo	2 355	77°58'23"	06°17'58"
Conila	2 076	Cohechan	Pueblo	2 767	78°08'31"	06°09'33"
Inguilpata	580	Inguilpata	Pueblo	2 380	77°57'14"	06°14'22"
Longuita	1 164	Longuita	Pueblo	2 799	77°58'06"	06°24'49"
Lonya Chico	953	Lonya Chico	Pueblo	2 329	77°57'18"	06°13'47"
Luya	4 413	Luya	Ciudad	2 359	77°56'39"	06°09'51"
Luya Viejo	489	Luya Viejo	Pueblo	2 924	78°05'06"	06°07'39"
María	944	María	Pueblo	2 757	77°57'39"	06°25'44"
Ocalli	4 264	Ocalli	Pueblo	1 867	78°15'59"	06°14'07"
Ocumal	4 192	Collonce	Pueblo	1 898	78°12'39"	06°16'57"
Pisuquia	6 134	Yomblon	Pueblo	2 049	78°05'31"	06°27'12"
Providencia	1 534	Providencia	Pueblo	1 784	78°14'27"	06°17'50"
San Cristóbal	682	Olto	Pueblo	2 636	77°57'35"	06°06'06"
San Francisco del Yeso	819	San Francisco del Yeso	Pueblo	2 404	77°48'42"	06°38'49"
San Jerónimo	873	Paclas	Pueblo	2 498	77°58'28"	06°03'35"
San Juan de Lopecancha	502	San Juan de Lopecancha	Pueblo	2 164	77°51'43"	06°29'47"
Santa Catalina	1 908	Santa Catalina	Pueblo	2 574	78°03'39"	06°06'49"
Santo Tomás	3 518	Santo Tomás	Villa	2 837	77°51'57"	06°34'21"
Tingo	1 363	Tingo	Pueblo	1 800	77°54'21"	06°22'47"
Trita	1 375	Trita	Pueblo	2 888	77°58'51"	06°09'07"
<b>Rodríguez de Mendoza</b>	<b>31 601</b>					
San Nicolás	5 295	Mendoza	Ciudad	1 616	77°28'56"	06°23'43"
Chirimoto	2 083	Chirimoto	Pueblo	1 663	77°26'33"	06°31'23"
Cochamal	503	Cochamal	Pueblo	1 720	77°35'07"	06°24'27"
Huambo	2 515	Huambo	Ciudad	1 731	77°32'12"	06°25'52"
Limabamba	3 059	Limabamba	Pueblo	1 677	77°29'56"	06°29'53"

Continúa ...

1.3 DEPARTAMENTO AMAZONAS: POBLACIÓN TOTAL PROYECTADA AL 30 DE JUNIO Y UBICACIÓN GEOGRÁFICA DE LA CAPITAL LEGAL DEL DISTRITO, 2018

Conclusión.

Provincia y Distrito	Población Total Proyectada al 30/06/2018	Capital Legal				
		Nombre	Categoría	Ubicación Geográfica		
				Altitud (msnm.)	Longitud Oeste	Latitud Sur
Longar	1 614	Longar	Pueblo	1 623	77°32'48"	06°23'09"
Mariscal Benavides	1 371	Mariscal Benavides	Pueblo	1 592	77°30'16"	06°23'10"
Milpuc	596	Milpuc	Pueblo	1 665	77°26'11"	06°29'60"
Omia	9 845	Omia	Pueblo	1 368	77°23'44"	06°28'04"
Santa Rosa	453	Santa Rosa de Huayabamba	Villa	1 770	77°27'19"	06°27'13"
Totora	445	Totora	Pueblo	1 674	77°28'18"	06°29'35"
Vista Alegre	3 822	Vista Alegre	Pueblo	1 504	77°18'14"	06°09'03"
<b>Utcubamba</b>	<b>119 093</b>					
Bagua Grande	54 071	Bagua Grande	Ciudad	444	78°26'34"	05°45'17"
Cajaruro	28 443	Cajaruro	Pueblo	469	78°25'36"	05°44'11"
Cumba	8 702	Cumba	Pueblo	477	78°39'49"	05°56'08"
El Milagro	6 393	El Milagro	Pueblo	392	78°33'30"	05°38'16"
Jamalca	8 228	Jamalca	Pueblo	1 184	78°14'16"	05°53'39"
Lonya Grande	10 438	Lonya Grande	Pueblo	1 269	78°25'21"	06°05'47"
Yamón	2 818	Yamón	Pueblo	1 052	78°31'44"	06°03'03"

Fuente: Instituto Nacional de Estadística e Informática.

- Dirección Nacional de Censos y Encuestas.
- Dirección Técnica de Demografía e Indicadores Sociales.

1.4 DEPARTAMENTO AMAZONAS: DIRECTORIO DE MUNICIPALIDADES PROVINCIALES Y DISTRITALES, SEGÚN PROVINCIA Y DISTRITO, 2018

Provincia y Distrito	Nombre del Alcalde	Dirección	DDN	Teléfonos	Correo Electrónico
<b>Chachapoyas</b>					
Chachapoyas	DIOGENES HUMBERTO ZAVALA TENORIO	Jr. Ortiz Arrieta N° 588	041	477002 / 478299	alcaldia@munichachapoyas.gob.pe
Asunción	MIRIAM VICTORIA BACALLA DEL CASTILLO	Calle Nicarmal S/N	041	996131436 / 969975528	munidistritalasuncion@gmail.com
Balsas	EUGENIO ESLIVAN TIRADO ORTIZ	Av. Marañón N° 565	041	941812983 / 972887124	mdbalsas2015@hotmail.com
Cheto	FERNANDO ANTONIO TRIGOSO ZAGACETA	Jr. Amazonas S/N	041	950619933 / 999223586	munidischeto_ulf@munidischeto.gob.pe
Chiliquin	JUAN ARILEZ PILCO QUIROZ	Calle San Martín S/N - Plaza de Armas Vítuya	041	941399325	mdchiliquin@hotmail.com
Chuquibamba	ALEJANDRO ZELADA ABANTO	Jr. San Martín S/N Mz. 30 Lt. 5	041	975999161 / 975999162 / 830015	municipalidadchuquibamba@gmail.com
Granada	ENOC PILCO VALLE	Plaza de Armas S/N	041	949035299 / 958049332	mdgranada2015@hotmail.com
Huancas	DEYSI SOLANO COTRINA	Jr. José Olaya N° 103	041	478857 / 941855353 / 969960069	munihuancas@hotmail.com
La Jalca	DAYSY MARLITH ROJAS GUIOP	Jr. Alonso de Alvarado N° 750	041	945378089 / 954923567	munijalcagrande@gmail.com
Leimebamba	ENGELS ESCOBEDO PORTAL	Jr. Sucre N° 121	041	947039355 / #945844148 / #988352631	municipalidadleimebamba@gmail.com
Levanto	HERMEREGILDO SALON VALDIVIA	Jr. Alonso de Alvarado N° 211	041	830129 / 978029796 / 941721952 / 630230	munilevanto@hotmail.com
Magdalena	ROISER FRANCISCO CRUZ HUAMAN	Av. Porvenir N° 311	041	943927488 / #952040869 / 982219423	munimagdalena_ule@hotmail.com
Mariscal Castilla	EINEN ROJAS LOPEZ	Jr. Limatambo N° 245	041	955641974 / 978294458	muni_mariscalcastilla@hotmail.com
Molinopampa	SEGUNDO ANAXIMANDRO HUAMAN SOPLA	Jr. 5 de Febrero N° 306	041	478026 / 941339119 / 969246612	mdm.molinopampa@hotmail.com
Montevideo	LEVÍ MEZA DAMACEN	Jr. Tranquilidad S/N	041	945691516 / 959377371	munimontevideo_2015@hotmail.com
Olleros	VICTOR RAUL CULQUI PUERTA	Jr. San Martín S/N	041	938923272 / 920150791	munioolleros@hotmail.com
Quinjalca	ROBERT GOÑAS PINEDO	Jr. Triunfo S/N	041	950457441 / 945306482	muniquinjalca@hotmail.com
San Francisco de Daguas	NELSON ERNESTO LOPEZ PORTOCARRERO	Av. Pipus N° 716 Km. 27	041	992217010 / 964360512 / 945251824 / 978483046	muni_daguas@hotmail.com
San Isidro de Maino	JHENRRY GERALD SALON MONTOYA	Jr. Amazonas N° 374	041	969777980 / 976452757 / 947533393	muni.maino@gmail.com
Soloco	VELIZ CHAPPA LOJA	Jr. Francisco Pizarro - Cuadra 4 S/N	041	#962612021 / 998450509	elilomen123@hotmail.com
Sonche	LAZARO QUIROZ CHUQUI	Jr. Simón Bolívar S/N	041	952051683 / 985185262	municipalidadsonche@hotmail.com

Continúa...

1.4 DEPARTAMENTO AMAZONAS: DIRECTORIO DE MUNICIPALIDADES PROVINCIALES Y DISTRITALES, SEGÚN PROVINCIA Y DISTRITO, 2018

Provincia y Distrito	Nombre del Alcalde	Dirección	DDN	Teléfonos	Correo Electrónico
<b>Bagua</b>					
Bagua	WILLIAM NOLBERTO SEGURA VARGAS	Av. Héroes del Cenepa N° 1060	041	471285 / 471443 / 471326	secretariageneral@munibagua.gob.pe
Aramango	WILIN ROQUE QUISPE	Av. 28 de Julio N° 309	041	966652446 / 926488713	muniaramango2015@hotmail.com
Copallín	NEYLOR GONZALES CACERES	Jr. Garcilaso De La Vega N° 321 Mz. 17 Lt. 1	041	979113928 / 969818255	mundistrcopallin@hotmail.com
El Parco	MARCO ANTONIO CARHUATANTA JULCA	Jr. Amazonas N° 221	041	972978896 / 950953114 / 976729473	md_elparco@hotmail.com
Imaza	OTONIEL DANDUCHO AKINTUI	Av. Awajún S/N	041	630089	alcaldiamdimaza@gmail.com
La Peca	ANAXIMANDRO ROJAS GIL	Av. Independencia N° 619 Mz. 52 Lt. 2	041	976175760 / 971195947	alcaldia@munilapeca.gob.pe; munilapeca_1861@hotmail.com
<b>Bongará</b>					
Jumbilla	JOSE JULIAN OCAMPO	Jr. Garcilaso de La Vega N° 355	041	953560706 / 978410032 / 920215050 / 830051	munibongara@hotmail.com
Chisquilla	CHEDLI WILFREDO BURGA TRAUCCO	Plaza de Armas S/N	041	942892484 / 984019202 / 973935517 / 813057	munichisquilla@hotmail.com
Churuja	ROMULO FLUMENCIO VARGAS MAS	Plaza de Armas S/N	041	928433063 / #970943057	muni.churuja@hotmail.com; zandra223@hotmail.com; rvargas2019@hotmail.com
Corosha	ALADINO VASQUEZ LLATAS	Jr. San Lucas S/N - Frente a la Plaza de Armas	041	944806473 / 950467653	municorosha@hotmail.com
Cuispes	PEDRO ANTONIO MORI ROJAS	Jr. Unión N° 266	041	965845736 / 938270019	municipalidaddecuispes@hotmail.com
Florida	REYNELDO GUEVARA VITON	Jr. Florida N° 501	041	961948788 / 959562126	muniflorida@hotmail.com
Jazán	TEODORO TAUMA CAMAN	Av. Marginal N° 172 Mz. 25 Lt. 2	041	975414657 / 987034698	munijazanprg@gmail.com
Recta	SERAFIN MAS LOPEZ	Jr. San Martín S/N	041	998767549 / 966182473	munirecta@hotmail.com
San Carlos	RAMIRO GUIVIN CHOCHABOT	Jr. Santa Catalina S/N	041	798918	distritosancarlos@hotmail.com
Shipasbamba	PEDRO BUSTAMANTE CIEZA	Jr. El Progreso N° 382	041	966581744 / 966281100 / 995977059	munishipas@hotmail.com
Valera	EDINSON SANTILLAN MENDOZA	Jr. Valera S/N	041	#956461135 / #938217361 / 910878906	munivalera_mdv@hotmail.com
Yambrasbamba	MANUEL VASQUEZ LEON	Jr. Angelino Culquiton N° 195 Mz. 10 Lt. 1	041	962623016 / 956427586	munidistritalyambrasbamba@gmail.com

Continúa...



**1.4 DEPARTAMENTO AMAZONAS: DIRECTORIO DE MUNICIPALIDADES PROVINCIALES Y DISTRITALES, SEGÚN PROVINCIA Y DISTRITO, 2018**

Provincia y Distrito	Nombre del Alcalde	Dirección	DDN	Teléfonos	Correo Electrónico
<b>Condorcanqui</b>					
Nieva	HERMOGENES LOZANO TRIGOSO	Calle Gonzalo Puerta N° 100 Mz. B Lt. 7	041	816804 / 816805	municondorcanqui@yahoo.com
El Cenepa	MANUEL DIAZ NASHAP	Jr. Apikai Bashukat S/N	041	941905387 / 968126588	municenepa@hotmail.com
Río Santiago	MATEO IMPI VICTOR	Av. Zacarias S/N Mz. 10 Lt. 2	041	811014 / 982616997 / 939052665	muni.santiago@hotmail.com
<b>Luya</b>					
Lámud	GRIMALDO VASQUEZ TAN	Jr. Lima N° 198	041	830123 / 837006 942483219	grivatan2@hotmail.com ; muniprovluya@hotmail.com
Camporredondo	TOMAS ORTIZ HUANAMBAL	Jr. José Santos Chocano S/N	041	947625883 / 949386702	municcamporredondo@gmail.com
Cocabamba	ELMER MELENDEZ PEREZ	Jr. Cajamarca N° 310	041	965691208 / 993710276	municocabamba@hotmail.com
Colcamar	ANGEL ILIQUIN VISALOT	Jr. 28 de Julio S/N	041	477311 / 953917727	municolcamar@gmail.com
Conila	JOSE GENARO CANTA CULLAMPE	Jr. Bolognesi S/N - Plaza de Armas Cochán	041	954908595 / 957799431	municonila@hotmail.com
Inguilpata	FELIPE AMADOR HERRERA SANTILLAN	Jr. San Isidro S/N - Plaza de Armas	041	#949400072 / 813078	fahsd@hotmail.com
Longuita	LLINER ALFONSO TUESTA SERVAN	Av. San Martín S/N	041	941987293 / 932138557	mdlonguita2015@hotmail.com
Lonya Chico	HOMERO MENDOZA REYNA	Plaza de Armas S/N	041	631077 / #988497987	hmendoza@munilonyachico.gob.pe
Luya	SEGUNDO LEOPOLDO VALQUI ZUTA	Jr. Diego Mori Zuta N° 447	041	945408062 / 941870273 / 945391858 / 945396481 / 949188566	muniluya1732@gmail.com
Luya Viejo	NILO ANTONIO VILLACREZ CHUQUIZUTA	Jr. Progreso N° 343	041	966865845 / 969064261	muniluyaviejo52@gmail.com
María	MANUEL YNOCENTE BARDALES YNGA	Jr. Bolognesi S/N	041	941700799 / 948627336	mybardales@hotmail.com
Ocalli	OSCAR PEDRO PORTOCARRERO VILLALOBOS	Av. Libertad N° 658	041	920123405 / 993750399 / 944955976 / 938647748	2016mdocalli@gmail.com
Ocumal	AMILCAR DIAZ MENDOZA	Jr. Amazonas S/N	041	985074208 / 985073733 / 985073851 / 992888377	m.d.ocumal@hotmail.com
Pisuquia	JESUS HUAMANTA VARGAS	Plaza de Armas S/N	041	999964672 / 971141083 / 956710306	munipisuquia_luya@hotmail.com

Continúa...

1.4 DEPARTAMENTO AMAZONAS: DIRECTORIO DE MUNICIPALIDADES PROVINCIALES Y DISTRITALES, SEGÚN PROVINCIA Y DISTRITO, 2018

Provincia y Distrito	Nombre del Alcalde	Dirección	DDN	Teléfonos	Correo Electrónico
Providencia	SEGUNDO REMIGIO ROBLEDO JIMENEZ	Calle Glorioso Vega S/N	041	943647220 / 951608447 / 985652160 / 976401317	-
San Cristóbal	JUAN CARLOS VALQUI VENTURA	Calle Delfín Ventura S/N	041	949468866 / 952213830 / 944451256 / 954802085	munisancristobal2013@hotmail.com
San Francisco del Yeso	MANUEL ANTONIO VILCHEZ CALLA	Jr. Simón Bolívar S/N	041	920206428 / 996323035 / 971206522	antoniovilchezcalla@hotmail.com
San Jerónimo	JENDERHER LEONIDAS POQUIOMA CASTAÑEDA	Av. 22 de Noviembre N° 209	041	966732385 / 987280329	munisanjeronimo_paclas@hotmail.com
San Juan de Lopecancha	MARCO ANTONIO GUTIERREZ CRUZ	Jr. Mirador del Valle Utcubamba N° 150	041	943683779 / 813106	antonio_h12345@hotmail.com
Santa Catalina	CELSE WILLAMS RODRIGUEZ DE LA CRUZ	Av. Comercio S/N	041	990919814 / 990050046	munisancatalina@hotmail.com
Santo Tomás	BARTOLOME TRUJILLO DIAZ	Jr. San Martín N° 351	041	846056 / 954445210 / 985867645	munisantotomas@hotmail.com
Tingo	VICTOR ALAN ALVARADO GARCIA	Jr. Kuélap N° 454	041	941733006 / 944954069 / 992011163	jasiano2010@hotmail.com
Trita	LUZMAN CUIPAL VALQUI	Jr. Progreso S/N	041	968521008 / 935567686	munitrita@gmail.com
<b>Rodríguez de Mendoza</b>					
San Nicolás	NILSER TAFUR PELAEZ	Jr. Matiaza Rimachi N° 510	041	476020	nilser_nitape@hotmail.com
Chirimoto	YERSON DIAZ URBINA	Calle Los Hermanos Rodríguez N° 234	041	920123925 / 920408531 / 994675506	yersondiaz@hotmail.com
Cochamal	JOSE HUGO SANTILLAN GRANDEZ	Jr. San Martín S/N	041	941803569 / 962283037 / 997617225	munidistritalcochamal@gmail.com; romegra09@hotmail.com
Huambo	MARIA CELSA PORTOCARRERO ACOSTA	Jr. Porvenir N° 421 Mz. 13 Lt. 11	041	954800123 / 955883354	munihuambo@hotmail.com; gerenciamunihuambo@gmail.com
Limabamba	MANUEL ASENCION FERNANDEZ YOPLAC	Jr. Andrea Ortega N° 302	041	995099037 / 998441550	limabamba010605@gmail.com
Longar	EMER AUGUSTO MUÑOZ TUESTA	Jr. Hermanos Vargas S/N	041	#999899748 / 947460569 / 949446169	munilongar@hotmail.com
Mariscal Benavides	AUGUSTO GIL TAFUR PELAEZ	Av. San Nicolás N° 299 Mz. 1 Lt. 15	041	953939073 / 947854656 / 976925264	munimariscalbenavides@hotmail.com
Milpuc	WILIAM MERCEDES PORTOCARRERO VARGAS	Av. Amazonas S/N	041	957448601 / 976400351 / 952450648	mdmilpuc.010608@gmail.com
Omía	CESAR AUGUSTO SEDAMANOS RODRIGUEZ	Av. Virgen del Rosario N° 245 - Plaza de Armas	041	942994393 / 938597425 / 969409127 / 969656759 / 988825197	munideomia@hotmail.com
Santa Rosa	LITMER PORTOCARRERO CASTRO	Jr. Martínez de Compañón S/N	041	951618290 / 950420713	md.sr.010610@gmail.com; Litmer_20@hotmail.com

Continúa...

**1.4 DEPARTAMENTO AMAZONAS: DIRECTORIO DE MUNICIPALIDADES PROVINCIALES Y DISTRITALES, SEGÚN PROVINCIA Y DISTRITO, 2018**

Conclusión.

Provincia y Distrito	Nombre del Alcalde	Dirección	DDN	Teléfonos	Correo Electrónico
Totora	LENIN PORTOCARRERO FERNANDEZ	Jr. Carolina Portocarrero S/N	041	995843778	munitotora40@gmail.com; lepofer@hotmail.com
Vista Alegre	WILMER TRAUCO GALOC	Jr. Haya de La Torre S/N Mz. 15 Lt. 1	041	953670757 / 943781416	munidisvistaalegre@hotmail.com; ruizaltamirano_35@hotmail.com
<b>Utcubamba</b>					
Bagua Grande	WILLIAMS ZUMAETA LUCERO	Jr. Angamos N° 349	041	475032 / 475029 / 474256	alcaldia@muniutcubamba.gob.pe
Cajamaruro	FELIPE CASTILLO SANCHEZ	Jr. San Miguel N° 650 Mz. O Lt.4	041	958367927	municajamaruro@municajamaruro.gob.pe
Cumba	FLORLANDIA GONZALES BARBOZA	Av. San Pedro N° 1059	041	978959245	mdcumba@outlook.es
El Milagro	BELISARIO DELGADO ANGASPILCO	Jr. Lambayeque N° 183 Mz. B Lt. 3	041	471158 / 951599494	municipalidad_elmilagro@yahoo.com; munielmilagro@hotmail.com
Jamalca	ARISTEDES GONZALES SAAVEDRA	Jr. San Martín S/N Mz. 12 Lt. 6	041	630424 / 630088 / 966832166	munijamalca@hotmail.com
Lonya Grande	HIDELFONSO GUEVARA HONORES	Jr. Dos de Mayo N° 256	041	630326 / #944909944	hi_honores@hotmail.com
Yamón	WILMER FERRE PEREZ VASQUEZ	Jr. San Antonio S/N	041	983054149 / 968566870	ferre1607@hotmail.com

**Nota:** La relación de alcaldes de las municipalidades provinciales y distritales ha sido actualizada al 20 de febrero 2018.

**Fuente:** Instituto Nacional de Estadística e Informática - Registro Nacional de Municipalidades 2017.

Jurado Nacional de Elecciones.

**1.5 DEPARTAMENTO AMAZONAS: ORDENANZA MUNICIPAL PROVINCIAL QUE CREA A LAS MUNICIPALIDADES DE CENTROS POBLADOS CONFORME A LA LEY N° 27972, LEY ORGÁNICA DE MUNICIPALIDADES, 2018**

Provincia y Municipalidad de Centro Poblado	Norma Municipal	Número	Fecha
<b>Chachapoyas</b>			
La Morada	Ordenanza Municipal	038	14 Feb 2008
<b>Bagua</b>			
Imacita	Ordenanza Municipal	053	04 Ago 1985
El Muyo	Resolución Municipal	058	21 May 1987
La Libertad	Resolución Municipal	059	26 May 1987
Tutumberos	Resolución Municipal	059	26 May 1987
Alenya	Resolución Municipal	152	04 Jul 1988
Copallín de Aramango	Ordenanza Municipal	263	06 Dic 1988
San Isidro	Resolución de Alcaldía	078	07 Jul 1989
Numparque	Resolución Municipal	029	03 Abr 1990
Espital	Ordenanza Municipal	057	01 May 1991
Arrayan	Resolución de Alcaldía	114	29 Ago 1991
El Porvenir	Resolución de Alcaldía	157	23 Dic 1991
Peca Palacios	Resolución de Alcaldía	025	08 Feb 1994
Tomaque	Ordenanza Municipal	071	02 Jun 1994
Chipe Cuzu	Ordenanza Municipal	125	07 Nov 1994
San Francisco	Resolución Municipal	136	24 Jul 1996
Lluhuana	Resolución de Alcaldía	143	25 Oct 2002
<b>Bongará</b>			
La Esperanza	Resolución Municipal	008	12 Mar 1991
Buenos Aires	Ordenanza Municipal	011	15 May 2009
El Progreso	Ordenanza Municipal	009	15 May 2009
<b>Condorcanqui</b>			
Ciro Alegría	Ordenanza Municipal	002	21 Oct 1985
Yutupis	Ordenanza Municipal	137	10 Oct 1995
Nuevo Seasmí	Ordenanza Municipal	136	08 Nov 1995
Candungos	Ordenanza Municipal	107	17 Ene 1998
Kigkis	Resolución Municipal	023	03 Mar 1998
Isla Grande	Ordenanza Municipal	115	29 Set 1998
Kagkas	Decreto Municipal	140	26 Nov 1998
Shaim	Resolución de Alcaldía	100	01 Ago 2001
Kusu Kubain	Ordenanza Municipal	004	21 Nov 2011
<b>Luya</b>			
Quispe	Ordenanza Municipal	002	01 Jul 1992
San Antonio de Llactapampa	Ordenanza Municipal	005	01 May 1993
San Salvador	Resolución Municipal	001	06 Ago 2001
Cococho	Resolución Municipal	001	21 Ene 2002
Guadalupe	Resolución Municipal	004	10 Jun 2002
Pircaapampa	Ordenanza Municipal	001	21 Abr 2009

Continúa...

**1.5 DEPARTAMENTO AMAZONAS: ORDENANZA MUNICIPAL PROVINCIAL QUE CREA A LAS MUNICIPALIDADES DE CENTROS POBLADOS CONFORME A LA LEY N° 27972, LEY ORGÁNICA DE MUNICIPALIDADES, 2018**

Conclusión.

Provincia y Municipalidad de Centro Poblado	Norma Municipal	Número	Fecha
<b>Utcubamba</b>			
Miraflores	Resolución Municipal	011	01 Jul 1986
Vista Alegre	Ordenanza Municipal	010	01 Jul 1986
Hualango	Resolución Municipal	014	24 Nov 1986
San Juan de La Libertad	Resolución Municipal	008	03 Jul 1987
El Palto	Resolución Municipal	005	15 Dic 1987
Roblepampa	Resolución Municipal	014	23 May 1988
Tomocho	Resolución Municipal	032	09 Set 1988
Tambolic	Ordenanza Municipal	047	05 Dic 1988
Buena Vista	Ordenanza Municipal	034	15 Dic 1988
José Olaya	Resolución Municipal	019	30 Mar 1989
Mañumal	Ordenanza Municipal	020	20 Abr 1989
Alto Amazonas	Resolución de Alcaldía	030	23 May 1989
El Ron	Resolución Municipal	055	13 Set 1989
Misquiyacu Alto	Resolución Municipal	005	13 Set 1989
San Cristóbal	Resolución Municipal	059	04 Dic 1989
Jahuanga	Ordenanza Municipal	062	06 Dic 1989
Ñunya Jalca	Ordenanza Municipal	063	11 Dic 1989
Vista Hermosa	Resolución de Alcaldía	126	27 Jun 1991
Collicate	Ordenanza Municipal	133	10 Jul 1991
Naranjos Alto	Resolución de Alcaldía	168	06 Set 1991
Nueva Esperanza	Resolución Municipal	190	16 Oct 1991
San Martín de Porras	Resolución de Alcaldía	057	10 Abr 1992
Pururco	Ordenanza Municipal	207	30 Set 1994
San Ramón	Ordenanza Municipal	064	27 Mar 1996
Yungasuyo	Resolución de Alcaldía	150	05 Jul 1996
Jorobamba	Ordenanza Municipal	187	20 Set 1996
Nuevo Horizonte	Ordenanza Municipal	256	31 Dic 1997
Tactago	Resolución de Alcaldía	091	24 Jun 1998
Pueblo Libre	Resolución de Alcaldía	170	30 Nov 1998
San Pedro	Resolución de Alcaldía	200	29 Dic 1998
Pona Alta	Ordenanza Municipal	001	04 Ene 2005
El Rejo	Ordenanza Municipal	023	30 Oct 2008
Naranjitos	Ordenanza Municipal	093	29 Abr 1996
Alto Perú	Ordenanza Municipal	006	06 Jun 2007
El Valor	Ordenanza Municipal	013	22 Ago 2013
El Reposo	Ordenanza Municipal	015	25 Set 2013
Progreso San Antonio	Ordenanza Municipal	023	26 Dic 2013
Miraflores de Buena Vista	Ordenanza Municipal	025	27 Dic 2013
Los Patos	Ordenanza Municipal	007	17 Jun 2016

**Nota:** Las Municipalidades de Centros Poblados creadas antes de la publicación de la Ley N° 27972, Ley Orgánica de Municipalidades, fueron creadas mediante Ordenanza, Resolución u otra norma municipal.

**Fuente:** Instituto Nacional de Estadística e Informática - Registro Nacional de Municipalidades.

1.6 DEPARTAMENTO AMAZONAS: DIRECTORIO DE LAS MUNICIPALIDADES DE CENTROS POBLADOS CREADAS POR LA MUNICIPALIDAD PROVINCIAL CONFORME A LA LEY N° 27972, LEY ORGÁNICA DE MUNICIPALIDADES, 2018

Provincia y Municipalidad de Centro Poblado	Nombre del Alcalde	Dirección	DDN	Teléfonos
<b>Chachapoyas</b>				
La Morada	JUAN CARLOS MARIN LOZANO	Calle Hermanas Bardales S/N	041	968563371 / 945389709 / 813016
<b>Bagua</b>				
Imacita	FERNANDO KAKIAS YAMPANAS	Av. Marañón S/N	041	941892705 / 998810971 / 947475586
El Muyo	GERMÁN RODRÍGUEZ BECERRA	Jr. Progreso S/N	041	985069962
La Libertad	MELANIO MONDRAGÓN VARGAS	Av. Mesones Muro	041	941883717
Tutumberos*	PASTOR TEIGIN CUMBIA	Centro Poblado Tutumberos S/N	041	813174
Alenya*	JUAN ESTEBAN CORONADO CHICOMA	Jr. Manco Cápac S/N	041	941966345
Copallín de Aramango	GERARDO LOZANO RONCAL	Av. Dos de Mayo N° 500	041	975278548 / 978153567
San Isidro	ELIAZER GUERRERO BARBOZA	Calle Sagrado Corazón de Jesús S/N	041	953640687
Numparque	JOSE WILDOR CUEVA ROJAS	Calle Santa Rosa S/N	041	970919305 / 813051
Espital*	SEGUNDO MIGUEL DÍAZ CAMPOS	Calle Independencia S/N	041	977244113 / 985555980
Arrayan	CALIXTO MENDOZA CARRASCO	Jr. Iquitos - Marañón S/N Mz. 2	041	941993985 / 920260334
El Porvenir*	JORGE DÍAZ OLIVERA	Calle Lolo Fernández N° 100	041	978774476 / 813052
Peca Palacios	JUSTO BONILLA CESPEDES	Calle Jorge Chávez S/N Mz. 7 Lt. 4	041	969441303
Tomaque	CLEYDER FERNANDEZ TORRES	Av. Los Libertadores S/N - Calle Hoyos Rubio	041	#939110988
Chipe Cuzu*	GUZMAN YAGKUG SEJEKAM	Jr. Asangkay S/N Mz. D Lt. 9 Km. 9	041	811032
San Francisco*	GENOVEVA ALARCÓN CARRASCO	Calle Libertad N° 205	041	999421283
Lluhuana*	SEGUNDO REQUEJO ROJAS	Calle Señor de los Milagros S/N	041	926101218
<b>Bongará</b>				
La Esperanza*	SAMUEL VASQUEZ RUIZ	Carretera Fernando Belaúnde Terry Km. 350	041	950816589
Buenos Aires	SANTOS CIRILO PAREDES ARCE	Av. Fernando Belaúnde Terry N° 853 Mz. 25 Lt. 4	041	938801057 / 952694309
El Progreso*	PERCY DELGADO TARRILLO	Av. Héroes del Cenepa N° 925	041	943033387
<b>Condorcanqui</b>				
Ciro Alegría*	HORACIO VÁSQUEZ SILVA	Centro Poblado Ciró Alegría S/N	041	990218834
Yutupis*	POR DESIGNAR	-	041	-
Nuevo Seasmí*	CÉSAR QUINTÍN GONZALES GAONA	Caserío Nuevo Seasmí	041	945838220

Continúa...

**1.6 DEPARTAMENTO AMAZONAS: DIRECTORIO DE LAS MUNICIPALIDADES DE CENTROS POBLADOS CREADAS POR LA MUNICIPALIDAD PROVINCIAL CONFORME A LA LEY N° 27972, LEY ORGÁNICA DE MUNICIPALIDADES, 2018**

Provincia y Municipalidad de Centro Poblado	Nombre del Alcalde	Dirección	DDN	Teléfonos
Candungos*	JORGE VELÁSQUEZ LÓPEZ	Comunidad Nativa Candungos S/N	041	#946827710
Kigkis*	SALOMÓN AUSHUK SHUWI	Calle Manuncio S/N	041	971598870 / 811009
Isla Grande*	ROGELIO PUANCHIN ENGSAME	Comunidad Isla Grande S/N	041	811511
Kagkas*	AURELIO JUWAG DUPIS	Comunidad Nativa Kagkas S/N	041	813923
Shaim*	RAMON YAMPIS MAÑAN	Comunidad Nativa Shaim S/N	041	-
Kusu Kubain*	PEPE LUCHO UGKUSH ANTUN	Comunidad Nativa Kusu Kubaim S/N	041	#990115217
<b>Luya</b>				
Quispe*	SENON FUENTES LEYVA	Barrio San Juan S/N	041	991658487 / 978795878
San Antonio de Lactapampa	GENARO VIGO HERNÁNDEZ	Calle Toribio Rodríguez de Mendoza S/N	041	971656912
San Salvador	VICENTE MORI HORNA	Jr. La Florida S/N	041	990896083
Cococho*	DOMINGO AGUILAR HUAMANTA	Calle Pizarro N° 984	041	#955935391
Guadalupe*	JOSÉ ARÉVALO ROMERO	Av. Juan Velasco Alvarado S/N	041	976270468
Pircapampa*	JUAN LEOVIGILDO BUSTAMANTE VALLEJOS	Calle Principal S/N	041	964874148
<b>Utcubamba</b>				
Miraflores	MARIO VILLANUEVA MUNDACA	Carretera San Antonio Cruce Burlan	041	957581005 / 924757215
Vista Alegre*	WILMER HURTADO REGALADO	Calle Principal S/N	041	975660320
Hualango	JOSÉ EDWAR LOZADA FONSECA	Calle Principal S/N	041	948648126 / #947843709
San Juan de La Libertad	GUILLERMO FERNANDEZ CUEVA	Jr. Jorge Evans S/N Mz. 27 Lt. 5	041	995985561
El Palto*	ELMER ROJAS GONZALES	Calle El Comercio S/N	041	973393904
Roblepampa	RAMIRO SALDAÑA SÁNCHEZ	Calle Comercio S/N	041	#958829166 / 973717742
Tomocho	JESUS YOPAN TAFUR	Pasaje Colón S/N	041	947724185
Tambolic	JOSE SERAFIN PULCE SALAZAR	Av. Utcubamba S/N	041	968233507
Buena Vista*	BERLÍN QUINTANA BURGA	Jr. Mariscal Andrés Bello Caceres S/N Mz. 9 Lt. 4	041	954831344
José Olaya	ATILANO HORNA VÁSQUEZ	Calle Libertad S/N	041	951975922
Mañumal	CELIS JULIO RIVERA TANTALEAN	Av. Utcubamba S/N	041	941955406
Alto Amazonas*	LUBER PACO RODAS MOLOCHO	Calle Grau S/N	041	973081344
El Ron	ALEXANDER CUEVA BURGA	Calle Grimaldo Rosales S/N Mz. 40 Lt. 4	041	947509800 / 932527422
Misquiyacu Alto	REGULO LINARES JARA	Av. José Carlos Mariátegui S/N	041	925668384 / 943903215 / 954407372

Continúa...

**1.6 DEPARTAMENTO AMAZONAS: DIRECTORIO DE LAS MUNICIPALIDADES DE CENTROS POBLADOS CREADAS POR LA MUNICIPALIDAD PROVINCIAL CONFORME A LA LEY N° 27972, LEY ORGÁNICA DE MUNICIPALIDADES, 2018**

Conclusión.

Provincia y Municipalidad de Centro Poblado	Nombre del Alcalde	Dirección	DDN	Teléfonos
San Cristóbal	PERCY CHINGO CORONEL	Calle Principal S/N	041	978364872
Jahuanga*	JOSÉ ABEL COLUNCHE IDROGO	Calle Túpac Amaru S/N Mz. 3 Lt. 2	041	971811210
Ñunya Jalca	JORGE SILVA CRUZ	Av. Jorge Chávez S/N	041	996434185
Vista Hermosa	ENEMECIO FERNÁNDEZ IRIGOIN	Av. Bagua Grande N° 252	041	941955088
Collicate	EMMA ROSA PÉREZ SANTOS	Av. Amazonas N° 230	041	968270014
Naranjos Alto*	NELSON PÉREZ VÁSQUEZ	Av. Túpac Amaru S/N	041	995835560
Nueva Esperanza*	VILE CUBAS ZÁRATE	Plaza de Armas S/N	041	951671731
San Martín de Porras	JAIME NOEL HUANCA QUISPE	Av. Utcubamba S/N	041	995896016 / 972771974
Pururoo*	JUAN ELBER AGUILAR PALOMINO	Calle Principal S/N	041	985144705
San Ramón*	DOMINGO GUEVARA HEREDIA	Calle 11 de Noviembre S/N	041	961370422
Yungasuyo*	ROMELIO VÁSQUEZ BACA	Jr. Tahuantinsuyo S/N	041	964629520
Jorobamba	JOSE ANDRES VELA PEREZ	Calle San Carlos S/N Mz. 9 Lt. 8	041	985114856 / 952943242
Nuevo Horizonte	SANTOS TEODORO BURGOS CABANILLAS	-	041	981829800
Tactago	EDUARDO CAMPOS SÁNCHEZ	Calle 28 de Julio S/N	041	976275439
Pueblo Libre	GENARO MARCELINO BOTELLO PICON	Cruce del Verde y Pueblo Libre	041	#949866710
San Pedro*	DAVID RAMOS CARO	Calle Principal S/N	041	975361675
Pona Alta	DARIO FERNANDEZ QUINTANA	Av. Miraflores S/N	041	931672563 / 978314340
El Rejo*	ARSENIO SANCHEZ VEGA	-	041	988803817
Naranjitos*	AOSBER LOZANO AREVALO	Calle Principal S/N	041	#958520878 / 958520878
Alto Perú*	DANIEL RUIZ FERNANDEZ	Calle Principal S/N	041	945809524
El Valor	WILFREDO NEIRA ROMERO	Av. Marañón S/N	041	935751725
El Reposo	LIDONILA ABELINDA TORRES HUATANGARE	Av. Comercio S/N Lt. 12	041	#976964725
Progreso San Antonio	RUFINO BURGA MUÑOZ	Jr. Comercio S/N	041	830344
Miraflores de Buena Vista*	WALTER RAFAEL GUEVARA	Calle S/N - Frente al Mercado	041	999059537
Los Patos	MIGUEL GARCIA CARRANZA	Costado de Iglesia Adventista	041	979124157 / 982796364

\* La municipalidad de centro poblado se encuentra omisa a la presentación de los datos al 27 de julio 2017. Los datos han sido obtenidos en consulta a la municipalidad provincial que autoriza su funcionamiento.

Fuente: Instituto Nacional de Estadística e Informática - Registro Nacional de Municipalidades 2017.



# 2



*Frontis de la Municipalidad Provincial de Huaraz*

# Áncash



## **Áncash**

---

❖ Municipalidades Provinciales	20
❖ Municipalidades Distritales	146
❖ Municipalidades de Centros Poblados	221
❖ Población Total Proyectada (Al 30/06/2018)	1 166 182

---



2.1 MAPA DEL DEPARTAMENTO DE ÁNCASH





2.2 DEPARTAMENTO ÁNCASH: DISPOSITIVO LEGAL DE CREACIÓN DEL DISTRITO, 2018

Provincia y Distrito	Dispositivo Legal de Creación		
	Nombre	Número	Fecha
<b>Huaraz</b>			
Huaraz	-	-	Época Indep.
Cochabamba	Ley	9826	30 Set 1943
Colcabamba	Ley	9422	31 Oct 1941
Huanchay	Ley	7858	16 Oct 1933
Independencia	Decreto Ley	25852	16 Nov 1992
Jangas	Ley	S/N	02 Ene 1857
La Libertad	Ley	628	11 Nov 1907
Olleros	Ley	7859	16 Oct 1933
Pampas Grande	-	-	Época Indep.
Pariacoto	Ley	S/N	02 Ene 1857
Pira	Ley	2547	19 Nov 1917
Tarica	Ley	12643	02 Feb 1956
<b>Aija</b>			
Aija	-	-	Época Indep.
Coris	Ley	4488	10 Feb 1922
Huaclán	Ley	8188	05 Mar 1936
La Merced	Ley	8188	05 Mar 1936
Succha	Ley	715	21 Dic 1907
<b>Antonio Raymondi</b>			
Llamellín	-	-	Época Indep.
Aczo	Ley	12646	02 Feb 1956
Chaccho	Ley	15187	26 Oct 1964
Chingas	Ley	12645	02 Feb 1956
Mirgas	Ley	15187	26 Oct 1964
San Juan de Rontoy	Ley	24675	27 May 1987
<b>Asunción</b>			
Chacas	-	-	Época Indep.
Acochaca	Ley	23764	30 Dic 1983
<b>Bolognesi</b>			
Chiquián	-	-	Época Indep.
Abelardo Pardo Lezameta	Ley	12534	28 Ene 1956
Antonio Raymondi	Ley	14063	24 Abr 1962
Aquia	Ley	S/N	02 Ene 1857
Cajacay	Ley	S/N	02 Ene 1857
Canis	Ley	15408	29 Ene 1965
Colquioc	Ley	15409	29 Ene 1965

Continúa...

**2.2 DEPARTAMENTO ÁNCASH: DISPOSITIVO LEGAL DE CREACIÓN DEL DISTRITO, 2018**

Provincia y Distrito	Dispositivo Legal de Creación		
	Nombre	Número	Fecha
Huallanca	Ley	S/N	02 Ene 1857
Huasta	Ley	S/N	28 Ene 1863
Huayllacayán	Ley	S/N	02 Ene 1857
La Primavera	Ley	24314	21 Set 1985
Mangas	-	-	Época Indep.
Pacllón	Ley	S/N	02 Ene 1857
San Miguel de Corpanqui	Ley	12127	15 Oct 1954
Ticlos	Ley	S/N	02 Ene 1857
<b>Carhuaz</b>			
Carhuaz	-	-	Época Indep.
Acopampa	Ley	9456	05 Dic 1941
Amashca	Ley	7951	14 Dic 1941
Anta	Ley	1345	28 Nov 1910
Ataquero	Ley	7951	14 Dic 1934
Marcará	Ley	85	06 Oct 1905
Pariahuanca	Ley	85	06 Oct 1905
San Miguel de Aco	Ley	12025	07 Dic 1953
Shilla	Ley	7951	14 Dic 1934
Tinco	Ley	9391	30 Set 1941
Yungar	Ley	S/N	22 Nov 1868
<b>Carlos Fermín Fitzcarrald</b>			
San Luis	-	-	Época Indep.
San Nicolás	Ley	23609	06 Jun 1983
Yauya	Ley	120	18 Nov 1905
<b>Casma</b>			
Casma	-	-	Época Indep.
Buena Vista Alta	Ley	8075	05 Abr 1935
Comandante Noél	Ley	5444	03 May 1926
Yaután	Ley	S/N	21 Oct 1870
<b>Corongo</b>			
Corongo	Ley	S/N	02 Ene 1857
Aco	Ley	4662	09 May 1923
Bambas	Ley	9189	05 Oct 1940
Cusca	Ley	4662	09 May 1923
La Pampa	Ley	S/N	21 Nov 1898
Yánac	Ley	8425	15 Jun 1936
Yupán	Ley	4662	09 May 1923
<b>Huari</b>			
Huari	-	-	Época Indep.

Continúa...



2.2 DEPARTAMENTO ÁNCASH: DISPOSITIVO LEGAL DE CREACIÓN DEL DISTRITO, 2018

Provincia y Distrito	Dispositivo Legal de Creación		
	Nombre	Número	Fecha
Anra	Ley	23533	24 Dic 1982
Cajay	Ley	13497	13 Ene 1961
Chavín de Huántar	-	-	Época Indep.
Huacachi	Ley	S/N	14 Oct 1901
Huacchis	Ley	12172	14 Dic 1954
Huachis	Ley	S/N	02 Ene 1857
Huántar	-	-	Época Indep.
Masín	Ley	12635	02 Feb 1956
Paucas	Ley	12313	10 May 1955
Ponto	Ley	9825	30 Set 1943
Rahuapampa	Ley	12845	11 Oct 1957
Rapayan	Ley	11862	16 Set 1952
San Marcos	-	-	Época Indep.
San Pedro de Chana	Ley	12338	10 Jun 1955
Uco	-	-	Época Indep.
<b>Huarmey</b>			
Huarmey	-	-	Época Indep.
Cochapeti	Ley	8188	05 Mar 1936
Culebras	Ley	24034	20 Dic 1984
Huayán	Ley	715	21 Dic 1907
Malvas	Ley	S/N	10 Feb 1892
<b>Huaylas</b>			
Caraz	-	-	Época Indep.
Huallanca	Decreto Ley	11325	14 Abr 1950
Huata	Ley	S/N	02 Ene 1857
Huaylas	-	-	Época Indep.
Mato	Ley	S/N	02 Ene 1857
Pamparomás	Ley	S/N	02 Ene 1857
Pueblo Libre	Ley	S/N	02 Ene 1857
Santa Cruz	Ley	10207	10 Jul 1945
Santo Toribio	Ley	25255	19 Jun 1990
Yuracmarca	Ley	4662	09 May 1923
<b>Mariscal Luzuriaga</b>			
Piscobamba	-	-	Época Indep.
Casca	Ley	9986	17 Oct 1944
Eleazar Guzmán Barrón	Ley	24398	13 Dic 1985
Fidel Olivas Escudero	Ley	13426	05 May 1960
Llama	Ley	139	22 Nov 1905
Llumpa	Ley	S/N	28 Oct 1889
Lucma	Ley	13424	03 May 1960
Musga	Ley	14075	12 May 1962

Continúa...

**2.2 DEPARTAMENTO ÁNCASH: DISPOSITIVO LEGAL DE CREACIÓN DEL DISTRITO, 2018**

Provincia y Distrito	Dispositivo Legal de Creación		
	Nombre	Número	Fecha
<b>Ocros</b>			
Ocros	-	-	Época Indep.
Acas	Ley	S/N	02 Ene 1857
Cajamarquilla	Ley	581	23 Oct 1907
Carhuapampa	Ley	9392	30 Set 1941
Cochas	Ley	S/N	02 Ene 1857
Congas	Ley	9862	13 Dic 1943
Llipa	Ley	12856	15 Nov 1957
San Cristóbal de Raján	Ley	12128	15 Oct 1954
San Pedro	Ley	10174	17 Ene 1945
Santiago de Chilcas	Ley	13034	19 Nov 1958
<b>Pallasca</b>			
Cabana	Ley	S/N	02 Ene 1857
Bolognesi	Ley	8425	15 Jul 1936
Conchucos	Ley	2971	16 Dic 1918
Huacachuque	Ley	12189	13 Ene 1955
Huandoval	Ley	4662	09 May 1923
Lacabamba	Ley	9619	03 Oct 1942
Llapo	Ley	S/N	02 Ene 1857
Pallasca	-	-	Época Indep.
Pampas	Ley	2971	16 Dic 1918
Santa Rosa	Ley	2616	10 Dic 1917
Tauca	-	-	Época Indep.
<b>Pomabamba</b>			
Pomabamba	-	-	Época Indep.
Huayllán	Ley	12374	28 Jun 1955
Parobamba	Ley	S/N	28 Ago 1868
Quinuabamba	Ley	9378	26 Set 1941
<b>Recuay</b>			
Recuay	-	-	Época Indep.
Cátac	Ley	15370	08 Ene 1965
Cotaparaco	-	-	Época Indep.
Huayllapampa	Ley	543	07 Oct 1907
Llacllin	Ley	14699	08 Nov 1963
Marca	Ley	S/N	02 Ene 1857
Pampas Chico	Ley	9422	31 Oct 1941
Pararín	-	-	Época Indep.
Tapacocha	Ley	8188	05 Mar 1936
Ticapampa	Ley Regional	561	12 Oct 1921

Continúa...

2.2 DEPARTAMENTO ÁNCASH: DISPOSITIVO LEGAL DE CREACIÓN DEL DISTRITO, 2018

Conclusión.

Provincia y Distrito	Dispositivo Legal de Creación		
	Nombre	Número	Fecha
<b>Santa</b>			
Chimbote	Ley	417	06 Dic 1906
Cáceres del Perú	Ley	S/N	13 Oct 1886
Coishco	Ley	24959	13 Dic 1988
Macate	-	-	Época Indep.
Moro	-	-	Época Indep.
Nepeña	-	-	Época Indep.
Samanco	Ley	12294	15 Abr 1955
Santa	-	-	Época Indep.
Nuevo Chimbote	Ley	26318	27 May 1994
<b>Sihuas</b>			
Sihuas	-	-	Época Indep.
Acobamba	Ley	14152	22 Jun 1962
Alfonso Ugarte	Ley	11983	27 Mar 1953
Cashapampa	Ley	14830	23 Ene 1964
Chingalpo	Ley	13012	14 Jun 1958
Huayllabamba	Ley	12560	26 Ene 1956
Quiches	Ley	1989	07 Oct 1914
Ragash	Ley	14761	12 Dic 1963
San Juan	Ley	14963	14 Mar 1964
Sicsibamba	Ley	1153	06 Nov 1909
<b>Yungay</b>			
Yungay	-	-	Época Indep.
Cascapara	Ley	2208	29 Nov 1915
Mancos	Ley	S/N	02 Ene 1857
Matacoto	Ley	12416	07 Nov 1955
Quillo	Ley	S/N	02 Ene 1857
Ranrahirca	Ley	9403	15 Oct 1941
Shupluy	Ley	S/N	02 Ene 1857
Yanama	Ley Regional	176	02 Ago 1920

Fuente: Instituto Nacional de Estadística e Informática - Dirección Nacional de Censos y Encuestas.

2.3 DEPARTAMENTO ÁNCASH: POBLACIÓN TOTAL PROYECTADA AL 30 DE JUNIO Y UBICACIÓN GEOGRÁFICA DE LA CAPITAL LEGAL DEL DISTRITO, 2018

Provincia y Distrito	Población Total Proyectada al 30/06/2018	Capital Legal				
		Nombre	Categoría	Ubicación Geográfica		
				Altitud (msnm.)	Longitud Oeste	Latitud Sur
<b>Total</b>	<b>1 166 182</b>					
<b>Huaraz</b>	<b>170 846</b>					
Huaraz	65 937	Huaraz	Ciudad	3 073	77°31'45"	09°31'47"
Cochabamba	1 965	Cochabamba	Pueblo	2 135	77°51'34"	09°29'42"
Colcabamba	832	Colcabamba	Pueblo	3 154	77°48'31"	09°35'41"
Huanchay	2 196	Huanchay	Villa	2 592	77°49'07"	09°43'25"
Independencia	75 974	Centenario	Ciudad	3 047	77°31'57"	09°30'52"
Jangas	5 126	Jangas	Pueblo	2 824	77°34'39"	09°24'02"
La Libertad	1 117	Cajamarquilla	Villa	3 343	77°44'29"	09°37'59"
Olleros	2 094	Olleros	Villa	3 443	77°27'56"	09°40'00"
Pampas Grande	1 144	Pampas Grande	Pueblo	3 698	77°49'34"	09°39'19"
Pariacoto	4 796	Pariacoto	Pueblo	1 264	77°53'26"	09°33'34"
Pira	3 725	Pira	Pueblo	3 602	77°42'26"	09°34'52"
Tarica	5 940	Tarica	Pueblo	2 832	77°34'30"	09°23'37"
<b>Aija</b>	<b>7 686</b>					
Aija	1 812	Aija	Ciudad	3 421	77°36'38"	09°46'49"
Coris	2 268	Coris	Pueblo	2 903	77°43'10"	09°49'14"
Huacclán	630	Huacclán	Pueblo	3 020	77°40'31"	09°47'53"
La Merced	2 160	La Merced	Pueblo	3 311	77°36'58"	09°44'08"
Succha	816	Succha	Villa	3 167	77°38'59"	09°49'23"
<b>Antonio Raymondi</b>	<b>16 105</b>					
Llamellín	3 507	Llamellín	Ciudad	3 400	77°01'01"	09°06'03"
Aczo	2 093	Aczo	Pueblo	2 680	76°59'20"	09°09'07"
Chaccho	1 636	Chaccho	Pueblo	3 371	77°03'30"	09°03'35"
Chingas	1 882	Chingas	Pueblo	2 866	76°59'31"	09°07'07"
Mirgas	5 347	Mirgas	Pueblo	3 147	77°05'33"	09°04'43"
San Juan de Rontoy	1 640	San Juan de Rontoy	Pueblo	3 503	77°00'10"	09°10'31"
<b>Asunción</b>	<b>8 665</b>					
Chacas	5 602	Chacas	Pueblo	3 387	77°21'57"	09°09'44"
Acochaca	3 063	Acochaca	Pueblo	2 864	77°22'06"	09°06'53"
<b>Bolognesi</b>	<b>33 329</b>					
Chiquián	3 535	Chiquián	Ciudad	3 410	77°09'23"	10°09'07"
Abelardo Pardo Lezameta	1 281	Llaclla	Pueblo	2 108	77°08'47"	10°17'57"
Antonio Raymondi	1 051	Raquia	Pueblo	2 139	77°28'14"	10°09'26"
Aquia	2 424	Aquia	Villa	3 356	77°08'42"	10°04'28"
Cajacay	1 591	Cajacay	Villa	2 616	77°26'23"	10°09'19"
Canis	1 326	Canis	Pueblo	2 465	77°10'08"	10°20'20"

Continúa ...

**2.3 DEPARTAMENTO ÁNCASH: POBLACIÓN TOTAL PROYECTADA AL 30 DE JUNIO Y UBICACIÓN GEOGRÁFICA DE LA CAPITAL LEGAL DEL DISTRITO, 2018**

Provincia y Distrito	Población Total Proyectada al 30/06/2018	Capital Legal				
		Nombre	Categoría	Ubicación Geográfica		
				Altitud (msnm.)	Longitud Oeste	Latitud Sur
Colquioc	4 213	Chasquitambo	Pueblo	772	77°36'55"	10°18'44"
Huallanca	8 318	Huallanca	Ciudad	3 563	76°56'30"	09°53'58"
Huasta	2 610	Huasta	Villa	3 382	77°08'48"	10°07'24"
Huayllacayán	1 055	Huayllacayán	Villa	3 287	77°26'05"	10°14'42"
La Primavera	962	Gorgorillo	Pueblo	2 658	77°07'31"	10°20'08"
Mangas	561	Mangas	Pueblo	3 492	77°06'12"	10°22'10"
Pacllón	1 781	Pacllón	Pueblo	3 296	77°04'18"	10°14'04"
San Miguel de Corpanqui	1 316	Corpanqui	Pueblo	3 405	77°11'56"	10°17'06"
Ticlos	1 305	Ticlos	Pueblo	3 665	77°11'27"	10°15'11"
<b>Carhuaz</b>	<b>47 773</b>					
Carhuaz	15 758	Carhuaz	Ciudad	2 663	77°38'48"	09°16'53"
Acopampa	2 681	Acopampa	Pueblo	2 692	77°37'31"	09°17'41"
Amashca	1 554	Amashca	Pueblo	2 905	77°38'48"	09°14'21"
Anta	2 501	Anta	Pueblo	2 800	77°35'56"	09°21'28"
Ataquero	1 331	Carhuac	Pueblo	2 749	77°41'30"	09°15'44"
Marcará	9 455	Marcará	Pueblo	2 767	77°36'13"	09°19'22"
Pariahuanca	1 628	Pariahuanca	Pueblo	2 830	77°34'51"	09°21'55"
San Miguel de Aco	2 795	Aco	Pueblo	2 956	77°33'52"	09°22'06"
Shilla	3 301	Shilla	Pueblo	3 036	77°37'30"	09°13'54"
Tinco	3 307	Tinco	Pueblo	2 606	77°40'39"	09°16'15"
Yungar	3 462	Yungar	Pueblo	2 836	77°35'32"	09°22'39"
<b>Carlos Fermín Fitzcarrald</b>	<b>21 878</b>					
San Luis	12 658	San Luis	Villa	3 145	77°19'44"	09°05'39"
San Nicolás	3 640	San Nicolás	Pueblo	2 890	77°11'21"	08°58'33"
Yauya	5 580	Yauya	Pueblo	3 257	77°17'29"	08°59'28"
<b>Casma</b>	<b>48 600</b>					
Casma	33 804	Casma	Ciudad	59	78°18'23"	09°28'33"
Buena Vista Alta	4 235	Buena Vista Alta	Pueblo	225	78°12'25"	09°25'57"
Comandante Noël	2 021	Puerto Casma	Pueblo	14	78°23'05"	09°27'45"
Yaután	8 540	Yaután	Pueblo	831	77°59'47"	09°30'41"
<b>Corongo</b>	<b>8 071</b>					
Corongo	1 376	Corongo	Ciudad	3 172	77°53'56"	08°34'15"
Aco	429	Aco	Pueblo	3 118	77°52'40"	08°31'23"
Bambas	546	Bambas	Pueblo	2 943	77°59'49"	08°36'09"
Cusca	2 988	Cusca	Pueblo	3 196	77°51'53"	08°30'48"
La Pampa	983	La Pampa	Villa	1 803	77°54'03"	08°39'40"
Yánac	696	Yánac	Pueblo	2 877	77°51'53"	08°37'07"
Yupán	1 053	Yupán	Pueblo	2 781	77°58'07"	08°36'52"

Continúa ...

2.3 DEPARTAMENTO ÁNCASH: POBLACIÓN TOTAL PROYECTADA AL 30 DE JUNIO Y UBICACIÓN GEOGRÁFICA DE LA CAPITAL LEGAL DEL DISTRITO, 2018

Provincia y Distrito	Población Total Proyectada al 30/06/2018	Capital Legal				
		Nombre	Categoría	Ubicación Geográfica		
				Altitud (msnm.)	Longitud Oeste	Latitud Sur
<b>Huari</b>	<b>62 922</b>					
Huari	10 415	Huari	Villa	3 114	77°10'15"	09°20'50"
Anra	1 551	Anra	Pueblo	3 197	76°55'35"	09°14'05"
Cajay	2 493	Cajay	Pueblo	3 175	77°09'27"	09°19'33"
Chavín de Huántar	9 199	Chavín de Huántar	Villa	3 115	77°10'42"	09°35'19"
Huacachi	1 788	Huacachi	Pueblo	3 498	76°56'19"	09°18'56"
Huacchis	2 066	Huacchis	Pueblo	3 491	76°47'13"	09°12'02"
Huachis	3 419	Huachis	Villa	3 275	77°06'00"	09°24'36"
Huántar	3 042	Huántar	Pueblo	3 363	77°10'36"	09°27'07"
Masín	1 614	Masín	Pueblo	2 547	77°05'47"	09°21'57"
Paucas	1 795	Paucas	Pueblo	3 433	76°53'58"	09°09'09"
Ponto	3 302	Ponto	Pueblo	3 142	77°00'16"	09°19'34"
Rahuapampa	814	Rahuapampa	Villa	2 521	77°04'43"	09°21'33"
Rapayan	1 791	Rapayan	Pueblo	3 233	76°45'34"	09°12'09"
San Marcos	15 139	San Marcos	Pueblo	2 988	77°09'25"	09°31'27"
San Pedro de Chana	2 846	Chana	Pueblo	3 439	77°00'40"	09°24'11"
Uco	1 648	Uco	Villa	3 347	76°55'42"	09°11'18"
<b>Huarmey</b>	<b>31 386</b>					
Huarmey	24 935	Huarmey	Ciudad	30	78°09'06"	10°04'08"
Cochapeti	730	Cochapeti	Pueblo	3 529	77°38'46"	09°59'14"
Culebras	3 778	La Caleta Culebras	Pueblo	41	78°13'20"	09°57'01"
Huayán	1 056	Huayán	Pueblo	145	77°42'30"	09°52'31"
Malvas	887	Malvas	Pueblo	3 132	77°39'28"	09°55'47"
<b>Huaylas</b>	<b>56 941</b>					
Caraz	26 803	Caraz	Ciudad	2 273	77°48'17"	09°02'55"
Huallanca	674	Huallanca	Pueblo	1 391	77°51'47"	08°49'08"
Huata	1 626	Huata	Pueblo	2 712	77°51'41"	09°00'59"
Huaylas	1 389	Huaylas	Pueblo	2 735	77°53'34"	08°52'21"
Mato	1 975	Sucre	Villa	2 209	77°50'33"	08°57'41"
Pamparomás	9 255	Pamparomás	Pueblo	2 772	77°58'54"	09°04'24"
Pueblo Libre	7 223	Pueblo Libre	Villa	2 485	77°48'07"	09°06'36"
Santa Cruz	5 232	Huaripampa	Pueblo	2 890	77°48'54"	08°57'07"
Santo Toribio	1 027	Santo Toribio	Pueblo	2 926	77°54'53"	08°51'52"
Yuracmarca	1 737	Yuracmarca	Pueblo	1 484	77°54'14"	08°44'15"
<b>Mariscal Luzuriaga</b>	<b>23 783</b>					
Piscobamba	3 783	Piscobamba	Ciudad	3 326	77°21'28"	08°51'54"
Casca	4 515	Casca	Pueblo	3 176	77°23'55"	08°51'20"
Eleazar Guzmán Barrón	1 374	Pampachacra	Pueblo	2 845	77°14'38"	08°54'08"
Fidel Olivas Escudero	2 223	Sanachgan	Pueblo	2 849	77°16'47"	08°48'22"

Continúa ...

2.3 DEPARTAMENTO ÁNCASH: POBLACIÓN TOTAL PROYECTADA AL 30 DE JUNIO Y UBICACIÓN GEOGRÁFICA DE LA CAPITAL LEGAL DEL DISTRITO, 2018

Provincia y Distrito	Población Total Proyectada al 30/06/2018	Capital Legal				
		Nombre	Categoría	Ubicación Geográfica		
				Altitud (msnm.)	Longitud Oeste	Latitud Sur
Llama	1 201	Llama	Pueblo	2 839	77°18'05"	08°54'54"
Llumpa	6 439	Llumpa	Pueblo	2 900	77°22'03"	08°57'39"
Lucma	3 247	Lucma	Pueblo	3 096	77°24'39"	08°55'10"
Musga	1 001	Musga	Pueblo	3 001	77°20'21"	08°54'22"
<b>Ocros</b>	<b>11 149</b>					
Ocros	987	Ocros	Ciudad	3 238	77°23'48"	10°24'12"
Acas	1 067	Acas	Pueblo	3 712	77°19'40"	10°27'27"
Cajamarquilla	609	Cajamarquilla	Pueblo	3 545	77°11'57"	10°21'15"
Carhuapampa	843	Aco	Pueblo	2 250	77°14'34"	10°29'51"
Cochas	1 497	Huanchay	Pueblo	1 290	77°25'22"	10°32'12"
Congas	1 215	Congas	Pueblo	3 112	77°26'34"	10°20'15"
Llipa	1 835	Llipa	Pueblo	2 767	77°11'27"	10°23'33"
San Cristóbal de Raján	641	Rajan	Pueblo	3 634	77°13'10"	10°23'13"
San Pedro	2 076	Copa	Villa	2 243	77°29'14"	10°22'19"
Santiago de Chilcas	379	Santiago de Chilcas	Pueblo	3 692	77°21'57"	10°26'19"
<b>Pallasca</b>	<b>30 759</b>					
Cabana	2 694	Cabana	Ciudad	3 156	78°00'32"	08°23'35"
Bolognesi	1 281	Bolognesi	Pueblo	2 931	78°03'02"	08°21'02"
Conchucos	8 442	Conchucos	Villa	3 206	77°51'10"	08°16'07"
Huacaschuque	552	Huacaschuque	Pueblo	3 140	78°00'17"	08°18'23"
Huandoval	1 116	Huandoval	Pueblo	3 063	77°58'31"	08°19'52"
Lacabamba	548	Lacabamba	Pueblo	3 427	77°53'54"	08°15'37"
Llapo	728	Llapo	Pueblo	3 416	78°02'32"	08°30'52"
Pallasca	2 391	Pallasca	Ciudad	3 086	77°59'58"	08°15'11"
Pampas	8 832	Pampas	Villa	3 216	77°53'45"	08°11'43"
Santa Rosa	1 025	Santa Rosa	Pueblo	2 413	78°04'03"	08°31'40"
Tauca	3 150	Tauca	Ciudad	3 368	78°02'16"	08°28'13"
<b>Pomabamba</b>	<b>29 649</b>					
Pomabamba	16 677	Pomabamba	Ciudad	2 964	77°27'37"	08°49'16"
Huayllán	3 637	Huayllán	Pueblo	2 993	77°26'08"	08°51'29"
Parobamba	6 974	Parobamba	Pueblo	3 182	77°25'47"	08°41'45"
Quinuabamba	2 361	Quinuabamba	Pueblo	3 129	77°23'54"	08°41'50"
<b>Recuay</b>	<b>19 335</b>					
Recuay	4 294	Recuay	Ciudad	3 428	77°27'23"	09°43'18"
Cátac	4 018	Cátac	Villa	3 579	77°25'50"	09°48'06"
Cotaparaco	646	Cotaparaco	Pueblo	3 032	77°35'17"	09°59'36"
Huayllapampa	1 346	Huayllapampa	Pueblo	2 908	77°32'12"	10°03'20"
Llacllin	1 891	Llacllin	Pueblo	3 020	77°37'18"	10°04'09"

Continúa ...

2.3 DEPARTAMENTO ÁNCASH: POBLACIÓN TOTAL PROYECTADA AL 30 DE JUNIO Y UBICACIÓN GEOGRÁFICA DE LA CAPITAL LEGAL DEL DISTRITO, 2018

Conclusión.

Provincia y Distrito	Población Total Proyectada al 30/06/2018	Capital Legal				
		Nombre	Categoría	Ubicación Geográfica		
				Altitud (msnm.)	Longitud Oeste	Latitud Sur
Marca	957	Marca	Ciudad	2 615	77°28'28"	10°05'21"
Pampas Chico	2 130	Pampas Chico	Pueblo	3 552	77°23'53"	10°06'53"
Pararín	1 407	Pararín	Pueblo	3 402	77°39'16"	10°03'00"
Tapacocha	443	Tapacocha	Pueblo	3 596	77°34'09"	10°00'37"
Ticapampa	2 203	Ticapampa	Villa	3 485	77°26'34"	09°45'38"
<b>Santa</b>	<b>447 517</b>					
Chimbote	215 070	Chimbote	Ciudad	52	78°36'28"	09°02'30"
Cáceres del Perú	4 821	Jimbe	Pueblo	1 210	78°08'17"	09°00'47"
Coishco	16 058	Coishco	Ciudad	31	78°36'58"	09°01'23"
Macate	3 252	Macate	Villa	2 731	78°03'41"	08°45'37"
Moro	7 499	Moro	Pueblo	504	78°11'00"	09°08'20"
Nepeña	16 007	Nepeña	Villa	159	78°21'39"	09°10'22"
Samanco	4 682	Samanco	Pueblo	17	78°29'45"	09°15'44"
Santa	21 134	Santa	Villa	35	78°36'47"	08°59'16"
Nuevo Chimbote	158 994	Buenos Aires	Ciudad	40	78°31'51"	09°07'43"
<b>Sihuas</b>	<b>30 329</b>					
Sihuas	5 730	Sihuas	Ciudad	2 767	77°37'51"	08°33'16"
Acobamba	2 243	Acobamba	Pueblo	3 147	77°34'55"	08°19'34"
Alfonso Ugarte	745	Ullulluco	Pueblo	3 197	77°25'36"	08°27'22"
Cashapampa	2 793	Cashapampa	Pueblo	3 430	77°39'11"	08°33'40"
Chingalpo	1 015	Chingalpo	Pueblo	3 157	77°35'51"	08°20'19"
Huayllabamba	3 938	Huayllabamba	Pueblo	3 329	77°34'01"	08°32'05"
Quiches	2 953	Quiches	Pueblo	3 035	77°29'28"	08°23'42"
Ragash	2 581	Ragash	Pueblo	3 437	77°39'57"	08°31'54"
San Juan	6 545	Chullin	Pueblo	2 739	77°34'55"	08°38'47"
Sicsibamba	1 786	Umbe	Ciudad	3 148	77°32'08"	08°37'24"
<b>Yungay</b>	<b>59 459</b>					
Yungay	22 357	Yungay	Ciudad	2 517	77°44'41"	09°08'24"
Cascapara	2 338	Cascapara	Pueblo	2 742	77°43'02"	09°13'35"
Mancos	6 892	Mancos	Pueblo	2 542	77°42'44"	09°11'24"
Matacoto	1 670	Matacoto	Pueblo	2 486	77°44'50"	09°10'37"
Quillo	14 195	Quillo	Pueblo	1 267	78°02'30"	09°19'43"
Ranrahirca	2 663	Ranrahirca	Pueblo	2 496	77°43'21"	09°10'23"
Shupluy	2 400	Shupluy	Pueblo	2 517	77°41'38"	09°13'01"
Yanama	6 944	Yanama	Pueblo	3 389	77°28'15"	09°01'14"

Fuente: Instituto Nacional de Estadística e Informática.

- Dirección Nacional de Censos y Encuestas.
- Dirección Técnica de Demografía e Indicadores Sociales.



2.4 DEPARTAMENTO ÁNCASH: DIRECTORIO DE MUNICIPALIDADES PROVINCIALES Y DISTRITALES, SEGÚN PROVINCIA Y DISTRITO, 2018

Provincia y Distrito	Nombre del Alcalde	Dirección	DDN	Teléfonos	Correo Electrónico
<b>Huaraz</b>					
Huaraz	VIDAL ALBERTO ESPINOZA CERRÓN	Av. Mariscal Toribio de Luzuriaga N° 734	043	421661 / 421531 / 943938303	munihuaraz2015.2018@gmail.com
Cochabamba	VIDO SEGUNDO SANCHEZ SIFUENTES	Plaza de Armas S/N	043	988770088 / 944988973 / 943978124	municipalidad_cochabamba@hotmail.com
Colcabamba	FIDEL SILVIO QUINTANA RODRÍGUEZ	Plaza de Armas S/N	043	958753497 / 978743334 / 970223328	ramial_1655@hotmail.com
Huanchay	NICEFORO GUSTAVO MORALES QUIÑONES	Av. Junín N° 125	043	962076382 / 950755235 / 974072403 / 950884278	muni_huanchay@hotmail.com
Independencia	ELOY FELIX ALZAMORA MORALES	Jr. Pablo Patrón N° 257	043	422048 / 427078 / 396262	alcaldiamdi@gmail.com
Jangas	JUAN MANUEL ROSALES GONZALES	Plaza de Armas S/N Mz. 20 Lt. 1	043	931382399 / 943244162	gobierno_jangas@hotmail.com
La Libertad	BEATRIZ ESTHER ONCOY VISITACION	Plaza de Armas S/N	043	952057503 / 969642007 / 988085551	beatrizoncoy@hotmail.com
Olleros	JABICO PRUDENCIO ROBLES BLACIDO	Av. Dagoberto Cáceres N° 117	043	943022089 / 937474600	jabicor4@hotmail.com
Pampas Grande	TELESFORO SOLANO OSORIO	Av. Antonio Rojas Cadillo S/N Mz. U Lt. 1	043	985722054 / 975499165 / 972522632	muni.alcaldia.pampas@gmail.com
Pariacoto	ROMULO ISAIAS CORAL SILVA	Jr. Miguel A. Moran N° 304	043	947484811 / 942675728 / 979503764	municipalidad_pariacoto@hotmail.com
Pira	ATILIO RODRIGO PEREZ RODRIGUEZ	Plaza de Armas S/N	043	967712894 / 950423826 / 966381629 / 945052909	rodrigomun80@hotmail.com
Tarica	GENARO CORPUS CHINCHAY LEON	Plaza de Armas S/N	043	998877635 / 949530043 / 630065 / 992927341	muni_tarica@gmail.com
<b>Aija</b>					
Aija	DARIO GARCIA MALLQUI	Plaza de Armas S/N Mz. 1 Lt. 10	043	445031 / 976771060 / 979765733 / 987783079	municipalciaija@gmail.com; muniaija@outlook.com
Coris	NOE HUGO TRINIDAD SARZOSA	Av. San Pedro S/N Mz. R Lt. 5	043	932270376 / 971635955	municipalidad_coris@hotmail.com
Huacclán	DANTE RUDY ANTUNEZ MARQUEZ	Av. Santiago Antúnez de Mayolo S/N	043	824455 / 982760193 / 979883663	munihuacclan_1936@hotmail.com
La Merced	LEONCIO MARIO CARRILLO PALACIOS	Plaza de Armas S/N	043	978373528 / 943916077	m-dlm@hotmail.com
Succha	OSCAR ENRIQUE SAN MARTINVEGA	Plaza de Armas N° 320	043	943718065 / 949724473	munidesuccha@gmail.com

Continúa...

2.4 DEPARTAMENTO ÁNCASH: DIRECTORIO DE MUNICIPALIDADES PROVINCIALES Y DISTRITALES, SEGÚN PROVINCIA Y DISTRITO, 2018

Provincia y Distrito	Nombre del Alcalde	Dirección	DDN	Teléfonos	Correo Electrónico
<b>Antonio Raymondi</b>					
Llamellín	FELIX DEMOSTENES LORA ZORRILLA	Plaza de Armas N° 120	043	835268 / 910692961 / 943846634	muniantonioraimondi@gmail.com
Aczo	SIMEON MALLQUI VELA	Jr. Marañón S/N	043	957557652 / 935205295 / 965918190 / 950562005	simeonmv@hotmail.com
Chaccho	CUTBERTO OLORTIGUE DOLORES	Jr. Bellavista S/N	043	945679955 / 949687091 / 945679190	munichaccho_2015@hotmail.com
Chingas	DAVID ELI SAENZ LOAYZA	Av. Túpac Amaru S/N	043	997148064 / 959209907 / 987041692	municipalidaddistritaldechingas@hotmail.com
Mirgas	ISAHIEL MEDRANO BLAZ	Jr. Áncash S/N	043	947558700 / 956957111 / 956180707	-
San Juan de Rontoy	FERMÍN EMILIANO JIMÉNEZ DÍAZ	Plaza de Armas S/N	043	948469654 / 966130776 / 427444	municipalidadesanjuanderontoy@gmail.com
<b>Asunción</b>					
Chacas	ELIAS GIRALDO QUIROZ AGUIRRE	Jr. Lima S/N - Plaza de Armas	043	931867734 / 931867732	quirozaeg@outlook.es
Acochaca	FABIAN KOKI NORIEGA BRITO	Plaza de Armas S/N	043	944915161 / 951519549 / 942005555	muniacochaca@hotmail.com
<b>Bolognesi</b>					
Chiquián	ANIBAL BAZAN ALVARADO	Jr. 2 de Mayo N° 901 Mz. D3 Lt. 1 Km. 154	043	954816422 / 943515563	munibolog@hotmail.com
Abelardo Pardo Lezameta	PEDRO ADERIAN ALVARADO HIDALGO	Plaza de Armas S/N	043	990962907 / 944684502 / 990981065	munillacla@hotmail.com
Antonio Raymondi	JORGE VICENTE NINA SOLANO	Plaza de Armas S/N	043	975390405	muni-antonioraymondi-raquia@hotmail.com
Aquia	RODMI VASQUEZ DAMIAN	Jr. San Martín S/N Mz. D2 Lt. 1	043	939293049 / 999444232	muniaquia@hotmail.com
Cajacay	JOHN ELISENDO JARA PADILLA	Av. Andrés Avelino Cáceres N° 184	043	999355556 / 945062293 / 943894743 / 994685453	municajacayjj@gmail.com
Canis	ANDRES JORGE MORENO VERGARA	Jr. Los Olivos S/N Mz. U Lt. 3	043	957561811 / 945012690 / 943442926	municanis2016@hotmail.com

Continúa...

**2.4 DEPARTAMENTO ÁNCASH: DIRECTORIO DE MUNICIPALIDADES PROVINCIALES Y DISTRITALES, SEGÚN PROVINCIA Y DISTRITO, 2018**

Provincia y Distrito	Nombre del Alcalde	Dirección	DDN	Teléfonos	Correo Electrónico
Colquioc	ALEJANDRO MANUEL DIAZ TRUJILLO	Av. Ricardo Palma S/N Mz. S Lt. 11 Km. 49	043	961074210 / 966904679 / 945788803	muni.colquioc@outlook.es
Huallanca	TEOFILO MARCOS CERVANTES	Jr. Arequipa S/N	043	928028793 / 975294040 / 837009	munihuallancabolognesi@hotmail.com
Huasta	ELVIS AMERICO SAMANEZ LAOS	Jr. Bolognesi N° 125	043	837126 / 980296440	munihuasta@gmail.com
Huayllacayán	GODOFREDO ANUNCIO JARA PADILLA	Jr. 2 de Mayo S/N	043	950485758 / 966292820 / 968614382	muni_huayllacayan15@hotmail.com
La Primavera	EDUARDO HUARACA VARGAS	Calle Jorge Chávez S/N	043	952897957	muni_laprimavera@hotmail.com
Mangas	RAUL MEZA EVANGELISTA	Calle 28 de Julio S/N	043	966241096 / 995284754 / 985298184	munimangas@hotmail.com
Paclón	YERNER RAMIRO HUARANGA OCROSPOMA	Jr. Miguel Grau S/N	043	837123 / 969633876	muniapaclon@hotmail.com
San Miguel de Corpanqui	PABLO COSME ALDAVE BALABARCA	Jr. Simón Bolívar S/N	043	943831846 / 943177893 / 948158641 / 426228	municorpanqui@hotmail.com
Ticlos	EDUARDO PAULINO ALLAUCA	Plaza de Armas S/N	043	954967059 / 939289506 / 942608007 / 954967069	edpaal-2112@hotmail.com
<b>Carhuaz</b>					
Carhuaz	MAXIMO JESUS CABALLERO GARCIA	Av. La Merced N° 653 Mz. K Lt. 12	043	394249 / 961965400 / 961669716	info@municarhuaz.gob.pe
Acopampa	CONSTANTINO VIDAL GIRALDO GRIMAREY	Plaza de Armas S/N	043	964743236 / 954826669 / 965694312	gobierno.acopampa@gmail.com; muniacopampa@gmail.com
Amashca	VICTORIANO GUILLERMO ARANIBAR REYES	Plaza de Armas S/N	043	943662794 / 926308208	muniamaashca@hotmail.com
Anta	MIGUEL OSWALDO ANTUNEZ CASTILLO	Plaza de Armas S/N	043	443132 / 951632995 / 943425899	munianta2015@outlook.com
Ataquero	DAMIAN ALFREDO ANAMPI GUTIERREZ	Plaza de Armas S/N	043	934975740 / 943668028 / 966182059	muniataquero@hotmail.com
Marcará	JAVIER MARIO COPITAN LEYVA	Plaza de Armas S/N	043	458025 / 952250793 / 943483517	municipalidad_distrital_maricara@outlook.com
Pariahuanca	PEDRO ROBERTO FLORES SANCHEZ	Pasaje Andrés Avelino Cáceres N° 100 Mz. 12 Lt. 1 Km. 5	043	963508200 / 951540524	florestaurosanchez@hotmail.com

Continúa...

2.4 DEPARTAMENTO ÁNCASH: DIRECTORIO DE MUNICIPALIDADES PROVINCIALES Y DISTRITALES, SEGÚN PROVINCIA Y DISTRITO, 2018

Provincia y Distrito	Nombre del Alcalde	Dirección	DDN	Teléfonos	Correo Electrónico
San Miguel de Aco	ZENOBIO GREGORIO MENDEZ AGUIRRE	Plaza de Armas S/N	043	943783964 / 929028367 / 988127315	aguirremen-25@hotmail.com
Shilla	TEOFANES CADILLO YUNCA	Plaza de Armas S/N	043	941331772 / 953524024 / 946956056 / 977261476	munishilla@hotmail.com
Tinco	WILLIAMS JOHEL QUITO LEON	Jr. Los Pacaes S/N	043	949960825 / 952889518 / 971048347	municipalidad_distrital_tinco@hotmail.com
Yungar	GILBERTO ELADIO CONTRERAS JULCA	Plaza de Armas N° 115	043	940160734 / 940160674 / 943630814	municipalidaddistritaldeyungar@gmail.com; municipalidadyungar@hotmail.com
<b>Carlos Fermín Fitzcarrald</b>					
San Luis	HUMBERTO ENRIQUE SAMANES MELGAREJO	Jr. Fitzcarrald N° 504 - Plaza de Armas	043	940104280	munifitzcarrald@gmail.com
San Nicolás	ROLANDO FELIX FLORES MATTOS	Plaza de Armas S/N	043	469836 / 837102	floresmattos2485@hotmail.com
Yauya	ROBERT JILBER PEÑA ROMERO	Jr. San Martín N° 110	043	944481909 / 949616368 / 976440615 / 830526	robert_muniyauya@hotmail.com
<b>Casma</b>					
Casma	JHOSEPT AMADO PEREZ MIMBELA	Plaza de Armas S/N	043	412063 / 412198 / 348037 / 312285	municasma@hotmail.com
Buena Vista Alta	HUGO ARTURO PAJITO MENDOZA	Jr. Francisco Bolognesi S/N	043	960384355 / 949659544	muni.buenavista@hotmail.com
Comandante Noél	MARCO ANTONIO RIVERO HUERTAS	Av. Julio Beltrán S/N	043	764920	mdcomandantenoel@gmail.com
Yaután	PABLO ROBERT CHILCA IBAÑEZ	Jr. Piura S/N Mz. A Lt. 5 - Plaza de Armas	043	998708275 / 958939541	md_yautan@hotmail.com
<b>Corongo</b>					
Corongo	SILVIO GERARDO SALAZAR MURILLO	Jr. Grau N° 206 Mz. G5 Lt. 1	043	969499516 / 448129	muni_corongo@hotmail.com
Aco	CARLOS EDUARDO MIGUEL RONDAN	Av. 28 de Julio S/N	043	979104240 / 995532800 / 957961237 / 948548132	municipalidad_aco@hotmail.com
Bambas	JUSTO EDGAR NUÑOVERO FAJARDO	Plaza de Armas S/N Km. 173	043	999092060 / 991643094 / 634229	muni-bambas@hotmail.com
Cusca	ASCARIO WILMAN PONCE VELASQUEZ	Jr. Alberto Botiquin S/N - Plaza de Armas	043	961631381 / 978081811 / 944487351	sagitario23110@hotmail.com; marinaabogados@hotmail.com
La Pampa	BERNARDO CAMPOS INFANTES	Av. Alfonso Rivasplata S/N	043	952685956 / 990372751 / 974145372	muni_lapampa@hotmail.com
Yánac	CAMILO SANDINO PINEDO ALEJOS	Plaza de Armas S/N	043	954894275 / 992523054 / 996946457 / 945045870	yanacmuni@gmail.com
Yupán	EUSEBIO AUGUSTO FAJARDO RAMIREZ	Jr. San Pablo S/N Mz. B Lt. 30	043	982813465	eufajardo58@hotmail.com

Continúa...

## 2.4 DEPARTAMENTO ÁNCASH: DIRECTORIO DE MUNICIPALIDADES PROVINCIALES Y DISTRITALES, SEGÚN PROVINCIA Y DISTRITO, 2018

Provincia y Distrito	Nombre del Alcalde	Dirección	DDN	Teléfonos	Correo Electrónico
<b>Huari</b>					
Huari	ALBERTO ALEJANDRO TRUJILLO ROJAS	Jr. Ramón Castilla N° 470	043	453006 / 965833368 / 453378	imageninstitucional@muni.gob.pe
Anra	LUIS ALBERTO SANCHEZ URBISAGAZTEGUI	Plaza de Armas S/N	043	961319604 / 943980089 / 942285807	info@muniarra.gob.pe
Cajay	GUILLERMO DIAZ MONTALVO	Av. Pedro Aguirre N° 215	043	966364636 / 949045788	municipalidad@gmail.com
Chavín de Huántar	JOEL ROSALES VEGA	Plaza de Armas N° 120	043	454099 / 937646933	munichavin@munichavindehuantar.gob.pe
Huacachi	FILOTER AMERICO MONTALVO ESPINOZA	Jr. Huayna Cápac S/N	043	948512825	mdhchi2016@gmail.com
Huacchis	MAXIMO FELIX TORRES GARCIA	Plaza de Armas S/N	043	972849170 / 944892356 / 944624811	municipiohuacchis@gmail.com
Huachis	LORGIO RIOS OCAÑA	Jr. Condor Canqui S/N - Plaza de Armas	043	972849170 / 944892356 / 944624811	munihuacchis@gmail.com
Huántar	MANUEL ESPINOZA VILLARREAL	Plaza de Armas S/N	043	968889482	municipalidad_huantar@hotmail.com
Masín	NOIMA GUMERCINDA SALAS NUÑEZ	Av. Primavera N° 660	043	943177893 / 958022104 / 940426103 / 941963838	munimasin2015@gmail.com
Paucas	JULIAN PRINCIPE HERRERA	Av. San Valentín S/N	043	954026000 / 963615737 / 945099254	munipaucas2016@hotmail.com
Ponto	JOHN PABLO SOTO CASTRO	Plaza de Armas S/N	043	944933882 / 965604313 / 969385743 / 830665	municipalidaddistritaldeponto@hotmail.com
Rahuapampa	ELMER LIBERATO HUAMASH BEJARANO	Plaza de Armas S/N	043	947690112	mdrahuapampa@hotmail.com
Rapayan	JUNIOR MIRANDA ROJAS	Jr. Áncash S/N	043	996419441 / 955941782	municipalidadrapayan@outlook.com
San Marcos	RUBÉN HUMBERTO BRIOSO MELGAREJO	Jr. Progreso N° 332	043	454506 / 998896182	mdsanmarcos@hotmail.com
San Pedro de Chana	EUDOMILIO EUSTAQUIO COLLAZOS VERDE	Plaza de Armas S/N	043	997714890 / 940222267	municipiochana1@hotmail.com
Uco	LUIS MARINO ORTIZ PADILLA	Jr. Nicolás de Piérola S/N	043	943453453 / 986859551	municipalidaddeuco@gmail.com
<b>Huarmey</b>					
Huarmey	MIGUEL ANGEL SOTELO LLACAS	Plaza Independencia S/N	043	400223 / 964611123	informatica@munihuarmey.gob.pe
Cochapeti	JHONY PRETEL SANCHEZ VASQUEZ	Plaza de Armas S/N	043	969006838 / 939671707 / 262782	muni_cochapeti@hotmail.com
Culebras	VICTOR CELESTINO DEL VALLE REA	Av. Celestino Zapata N° 259	043	773435 / 980103131	muni.culebras@hotmail.com

Continúa...

**2.4 DEPARTAMENTO ÁNCASH: DIRECTORIO DE MUNICIPALIDADES PROVINCIALES Y DISTRITALES, SEGÚN PROVINCIA Y DISTRITO, 2018**

Provincia y Distrito	Nombre del Alcalde	Dirección	DDN	Teléfonos	Correo Electrónico
Huayán	NELSON GENARO QUIROZ PALACIOS	Plaza de Armas S/N	043	999728138 / 978712891	munihuayan@outlook.es
Malvas	REIMUNDO LOLO ROBLES HUERTA	Calle Marañón S/N	043	953638112 / 262782	munimalvas@hotmail.com
<b>Huaylas</b>					
Caraz	RENSON MARTINEZ CANCHUMANI	Jr. San Martín N° 1121	043	483860 / 956975782	municipalidad@municaraz.gob.pe
Huallanca	FRANK CLAY QUIJANDRIA NOLASCO	Calle Santa Rosa N° 142	043	449006 / 942499764 / 943832498	mdh_huallanca@outlook.es
Huata	ISAAC GERMAN LUNA CARRASCO	Av. La Libertad S/N Mz. S Lt. 9	043	983076030 / 957921334 / 998684347	munihuataule@gmail.com
Huaylas	JOSE FELIPE ESPINOZA CABALLERO	Plaza de Armas S/N	043	630086 / 968752983 / 968752982	munihuaylas@hotmail.com
Mato	CARLOS ALBERTO CRUZATE RONDAN	Plaza Leguía S/N - Vía Sucre	043	930685280 / 630776 / 982986097	yamei-85@outlook.com
Pamparomás	ADRIAN EUGENIO PALMADERA MILLA	Jr. Juan Méndez S/N	043	635163 / 998866058 / 949652427 / 976454562	munipamparomas@yahoo.com
Pueblo Libre	FAUSTINO FIDEL MILLA IBAÑEZ	Plaza Independencia S/N	043	961948771	municipio@municipueblibre.gob.pe
Santa Cruz	ALLENDE GUIMARAY HUAMAN MILLA	Plaza de Armas S/N	043	961533606 / 938221325 / 986859754	munidistsantacruz@gmail.com
Santo Toribio	YURI WALTER LOARTE ARTEAGA	Plaza de Armas S/N	043	977127480 / 977127468	munisantotoribio@hotmail.com
Yuracmarca	PABLO PEDRO LOPEZ PAULINO	Plaza de Armas S/N	043	952335729 / 967913313 / 976177255 / 971102021	ule.muniyuracmarca@gmail.com
<b>Mariscal Luzuriaga</b>					
Piscobamba	GONZALO PAUL DOMINGUEZ ADRIAN	Calle San Andrés N° 102	043	990657793 / 969935082 / 952653329	gpdomingueza@gmail.com
Casca	FRANCISCO NICOLAS FLORES RODRIGUEZ	Plaza de Armas S/N	043	961987807 / 943476502	municas44@gmail.com
Eleazar Guzmán Barrón	RAFAEL PEDRO MATA MEJIA	Av. Progreso S/N	043	634242	muniegbpampachacra@gmail.com
Fidel Olivas Escudero	ALEX EDMUNDO MANCISIDOR PASCO	Plaza de Armas de Sanachagan S/N	043	962360009 / 970206493 / 949438397	municipalidad_foe_ulf@hotmail.com
Llama	MARCO HELI ARAMBURU ESCUDERO	Av. Fidel Olivas Escudero S/N	043	943926979 / 942418408 / 950479468	municipalidaddistritaldellama@hotmail.com
Llumpa	ROSAS FLORES ANTONIO	Plaza de Armas S/N	043	943833894 / 943833895	munillumpa@hotmail.com
Lucma	ETALIANO HILMER JESUS SAENZ	Plaza de Armas S/N	043	981918440 / 949529010	muni.distrito.lucma@gmail.com
Musga	FORTUNATO ROMULO MONTALVO ARANDA	Plaza de Armas S/N	043	996578455 / 942608007 / 798913 / 968506315	munimusga2016@gmail.com

Continúa...

**2.4 DEPARTAMENTO ÁNCASH: DIRECTORIO DE MUNICIPALIDADES PROVINCIALES Y DISTRITALES, SEGÚN PROVINCIA Y DISTRITO, 2018**

Provincia y Distrito	Nombre del Alcalde	Dirección	DDN	Teléfonos	Correo Electrónico
<b>Ocros</b>					
Ocros	ALBERT MINAYA ALDAVE	Jr. Comercio N° 272	043	776261 / 950451998	gobiernoprovincialocros@hotmail.com
Acas	FELIX DULINGER SOBERANIS RAMIREZ	Plaza de Armas S/N	043	965019019 / 962041910 / 978987967	felixsoberanisr1959@gmail.com; uleacas23@gmail.com
Cajamarquilla	ANTHONY ESTANISLAO VENTOCILLA HUAMAN	Plaza de Armas S/N	043	999529115	-
Carhuapampa	EMER GILDARDO RAMIREZ MAURICIO	Plaza de Armas S/N	043	990298174	municarhuapampa@hotmail.com
Cochas	HABACUC OSWALDO SANCHEZ LIRIO	Calle Comercio S/N	043	838056 / 991418173 / 977145403 / 995338825	mdcochas_ule@hotmail.com
Congas	EUDOMILA MAXIMILA CABANILLAS OSTOS DE DOLORES	Plaza de Armas S/N	043	940122742 / 999923398	municipalidaddistritaldecongas@gmail.com
Llipa	CLAMER FABIAN MARIANO	Plaza de Armas S/N	043	967720312 / 942458538 / 944908510	mdllipa021407@gmail.com
San Cristóbal de Raján	EULALIA REYES CASIMIRO	Plaza de Armas S/N	043	978589155 / 972658569	mdscr021408@gmail.com
San Pedro	ERNESTO TONY SALINAS CASTILLO	Plaza de Armas S/N	043	974615815 / 982022288	munidesanpedro@hotmail.com
Santiago de Chilcas	NILTON ANTONY SOTELO REYES	Plaza de Armas S/N	043	990975639 / 944908510	munisantiagodechilcas@hotmail.com
<b>Pallasca</b>					
Cabana	MANUEL SANTIAGO HIDALGO SIFUENTES	Plaza de Armas N° 103	043	969754045 / 977234589	imagen.mpp@hotmail.com
Bolognesi	INOCENTE MALLEA MURILLO MANRIQUE	Jr. Francisco Bolognesi S/N	043	921343125	munidistritalbolognesi@hotmail.com
Conchucos	ALBERTO ALEX LARA VIVAR	Plaza de Armas S/N	043	837021	mdc_alcalde@hotmail.com
Huacachuque	RUBEN CICERON MANRIQUE PAREDES	Plaza de Armas S/N	043	954558024	munihuacachuque@hotmail.com; muni_huacachuque@hotmail.com; rubem.mp@hotmail.com
Huandoval	LUCIO JORGE IZAGUIRRE VALENCIA	Plaza de Armas S/N Mz. U Lt. 6	043	620961	lj_izaguirre@hotmail.com
Lacabamba	EDUARDO PEREZ VICTORIO	Plaza de Armas S/N	043	837120 / 950928864	muni_lacabamba@hotmail.com
Llipo	JOSSELITO SENEN LUNA RUIZ	Jr. Ayancuri S/N Mz. Y Lt. 2	043	943480634	municipalidadllipo@hotmail.com

Continúa...

**2.4 DEPARTAMENTO ÁNCASH: DIRECTORIO DE MUNICIPALIDADES PROVINCIALES Y DISTRITALES, SEGÚN PROVINCIA Y DISTRITO, 2018**

Provincia y Distrito	Nombre del Alcalde	Dirección	DDN	Teléfonos	Correo Electrónico
Pallasca	NICOLAS RISCO ORBEGOZO	Jr. San Martín S/N	043	943198182 / 943804044	munipallasca1898@hotmail.com
Pampas	MARCIAL CASTILLO VALERIO CHAVEZ	Plaza de Armas S/N	043	943147358 / 943147359	muni_pampas@hotmail.com
Santa Rosa	ZACARIAS CLEVER FAJARDO NUÑVERO	Calle Santa Rosa S/N Mz. C1 Lt. 5	043	837124 / 341562	zacariasfajardo08@hotmail.com
Tauca	JUAN CARLOS ALEJOS LOPEZ	Plaza de Armas N° 125	043	995510824 / 942827429 / 930650251	municipaliddetauca@mdt.gob.pe
<b>Pomabamba</b>					
Pomabamba	JULIO AZAÑA MUÑOZ	Jr. Huaraz S/N	043	451417 / 995230350 / 945761641	munipoma@hotmail.com
Huayllán	JUAN MIGUEL ESCUDERO ORTEGA	Plazuela San Francisco de Borja S/N - Huayllan Alto Km 12	043	630190 / 730851 / 730852	munihuayllan518@hotmail.com
Parobamba	ILARIO VICTORIO FELIX	Jr. Marañón N° 303	043	790278 / 975614865	municiparobambaancash@gmail.com
Quinuabamba	EDGARD ALCIDES VIA MELGAREJO	Jr. Fortunato Rodríguez S/N	043	942081875 / 976175160	muniquinabamba@hotmail.com; alcaldia@muniquinabamba.gob.pe
<b>Recuay</b>					
Recuay	MILTON DUCK LEON VERGARA	Plaza de Armas N° 170	043	943227197	munirecuay@hotmail.com
Cátac	JOSE LUIS MAGUIÑA ORTIZ	Jr. 8 de Enero N° 361	043	444647 / 944438939 / 965909368	munidistritaldecatac@hotmail.com
Cotaparaco	LUIS BELTRAN CARRANZA RAMIREZ	Plaza de Armas S/N	043	96866880 / 956441476 / 943925940	municotaparaco@hotmail.com
Huayllapampa	MAURTO VEGA VASQUEZ	Plaza de Armas S/N	043	942182120 / 945956611 / 948508524 / 965963666	municipalidadhuayllapampa@hotmail.com
Llacllin	EDDI CASIMIRO HUERTA RESURRECCION	Plaza de Armas S/N	043	990177577 / 920600604 / 943498897	munillacllin2015@hotmail.com; munillacllin@gmail.com
Marca	GUSTAVO LUIS CARRASCO FERRER	Jr. Salaverry N° 396 Mz. H1 Lt. 5	043	998884946 / 996892986	mdm@munidemarca.gob.pe

Continúa...



**2.4 DEPARTAMENTO ÁNCASH: DIRECTORIO DE MUNICIPALIDADES PROVINCIALES Y DISTRITALES, SEGÚN PROVINCIA Y DISTRITO, 2018**

Provincia y Distrito	Nombre del Alcalde	Dirección	DDN	Teléfonos	Correo Electrónico
Pampas Chico	ROSSMERI DIANA PAUCAR GAMARRA	Jr. San Martín S/N	043	995292807 / 921801909 / 999014003	municipampaschico2015@hotmail.com
Pararín	YONER VICTORIANO RODRIGUEZ MARCELO	Jr. 25 de Julio S/N	043	966101500 / 979627783 / 938226245	munipararin@hotmail.com
Tapacocha	LENIN URIBE RAMOS COSME	Calle 2 de Mayo N° 9 Mz. G Lt. 9	043	952945714 / 943861803	leninrc_2475@hotmail.com
Ticapampa	RAFAEL AZAÑA SALINAS	Jr. Francia N° 304	043	446009 / 944403116	info@muniticapampa.gob.pe
<b>Santa</b>					
Chimbote	AMELIA VICTORIA ESPINOZA GARCIA	Jr. Enrique Palacios N° 343	043	321331 / 346946 / 342861	despacho_alcaldia@munisanta.gob.pe
Cáceres del Perú	GIL JAIME CARRION RAMIREZ	Jr. Alfonso Ugarte S/N - Plaza de Armas	043	620019	municaceresdelperu@hotmail.com; munijimbe@hotmail.com
Coishco	MANUEL JESUS ALDAVE BOYD	Av. Jorge Chavez N° 795	043	290357 / 502744	municipalidaddecoishco@gmail.com
Macate	ERIKA NAZARETH PEREZ RUIZ	Jr. La Reyna S/N	043	945073191	munimacateonline@gmail.com
Moro	PORFIRIO FERNANDO VILLON SOTELO	Jr. Jorge Chávez N° 165	043	461024	info@munimoro.gob.pe
Nepeña	MANUEL ENRIQUE FIGUEROA LAOS	Plaza de Armas S/N	043	296044	contactos@muninepena.gob.pe
Samanco	DORA LUZMILA LOLOY CHAVEZ	Jr. Ricardo Palma S/N Mz. Q Lt. 2	043	462091	municipalidadesamanco@hotmail.com
Santa	GERMAN GILBERTO ROJAS SOTO	Jr. Marañón N° 227	043	294321 / 294050 / 294000	munidistrital_santa@hotmail.com
Nuevo Chimbote	VALENTIN ROLANDO FERNANDEZ BAZAN	Calle Centro Cívico S/N - Urb. Buenos Aires	043	317275 / 202874	municipalidad@municipalidnuevochimbote.gob.pe
<b>Sihuas</b>					
Sihuas	ULDARICO ANGEL CISNEROS CARRILLO	Jr. 9 de Enero N° 230	043	943884477 / 947943961 / 990299050 / 957464961	uldarico_sihuas@hotmail.com
Acobamba	JHIM EDWIN LARA VIVAR	Calle 28 de Julio S/N	043	943852110 / 943115035 / 972618640	muni.distri.acobamba.ancash@gmail.com
Alfonso Ugarte	TEODOMIRO AMERICO ROJAS HERRERA	Plaza de Armas S/N	043	730842 / 945272742	mddalfonsougarte@hotmail.com
Cashapampa	GREGORIO ANIANO CORDOVA HURTADO	Jr. Manuel Romero Blanco S/N	043	945555907 / 964499920 / 999716816 / 947806082	mdc-1@hotmail.com
Chingalpo	ABANTO CHAVARRIA ESTRADA	Jr. Independencia S/N	043	950500022 / 945151020	abantoch_07@hotmail.com

Continúa...

**2.4 DEPARTAMENTO ÁNCASH: DIRECTORIO DE MUNICIPALIDADES PROVINCIALES Y DISTRITALES, SEGÚN PROVINCIA Y DISTRITO, 2018**

Conclusión.

Provincia y Distrito	Nombre del Alcalde	Dirección	DDN	Teléfonos	Correo Electrónico
Huayllabamba	BETTO BARRIONUEVO ROMERO	Jr. San Pedro S/N	043	952815156 / 971419180	mdhuayllabamba@gmail.com
Quiches	JESUS ALEJANDRO PRINCIPE VERDE	Plaza de Armas S/N	043	943236976 / 958876787	muniquiches2015@hotmail.com
Ragash	JOHN MISHHELL BARRIONUEVO CASTILLO	Plaza de Armas S/N	043	943097667 / 959487940	md_ragash@hotmail.com
San Juan	WILDER RUBEN DOMINGUEZ MESTANZA	Plaza de Armas S/N	043	942436886 / 963649349	munisanjuan2015@hotmail.com
Sicsibamba	MERCEDES CONCEPCION CABELLO SOTELO	Plaza de Armas Umbe S/N	043	999700135 / 943008108 / 984929712 / 999735132	cabellosicsibamba@hotmail.com; munisicsibamba@hotmail.com
<b>Yungay</b>					
Yungay	ENRIQUE CHAVEZ VARA	Plaza de Armas S/N	043	393039 / 393467 / 393713	municipalidad@muniyungay.gob.pe
Cascapara	MOISES PELAYO MELGAREJO JIMENEZ	Plaza de Armas S/N	043	949996991 / 952951331 / 957978047	yaneth2804@hotmail.com
Mancos	RUBEN ALFREDO GARAY BACTACION	Plaza de Armas S/N	043	442031 / 931653082 / 951631006	munimancos2015-2018@hotmail.com
Matacoto	MAGNO MELANIO PIZAN MEZA	Plaza de Armas S/N	043	988032415 / 954463041 / 943476933	munimatacoto_yungay@hotmail.com
Quillo	FERNANDO CIRO CASIO CONSOLACION	Plaza de Armas S/N	043	411861 / 958093503	muniquillo@hotmail.com
Ranrahirca	JESUS EDGAR VEGA RODRIGUEZ	Plaza de Armas S/N	043	442061 / 931741262 / 930341764	muniranrahirca2016@gmail.com
Shupluy	JOSE ANTONIO ROMERO JARA	Plaza de Armas S/N	043	999250501 / 943970145	munishupluy@hotmail.com
Yanama	ROLI HUBER MEGO JULCA	Plazuela Santa Rosa S/N	043	999133450	municipalidadyanama@gmail.com; imagenmuniyanama@gmail.com

**Nota:** La relación de alcaldes de las municipalidades provinciales y distritales ha sido actualizada al 20 de febrero 2018.

**Fuente:** Instituto Nacional de Estadística e Informática - Registro Nacional de Municipalidades 2017.

Jurado Nacional de Elecciones.

**2.5 DEPARTAMENTO ÁNCASH: ORDENANZA MUNICIPAL PROVINCIAL QUE CREA A LAS MUNICIPALIDADES DE CENTROS POBLADOS CONFORME A LA LEY N° 27972, LEY ORGÁNICA DE MUNICIPALIDADES, 2018**

Provincia y Municipalidad de Centro Poblado	Norma Municipal	Número	Fecha
<b>Huaraz</b>			
Pashpa	Resolución Municipal	038	15 Abr 1982
Huaripampa	Resolución Municipal	276	16 Nov 1983
Huanja	Resolución Municipal	001	26 Jul 1985
Macashca	Resolución Municipal	269	14 Nov 1985
Huanchac	Resolución Municipal	268	14 Nov 1985
Paria-Willcahuain	Resolución Municipal	267	14 Nov 1985
Ichoca	Resolución Municipal	203	26 Jun 1986
Atipayan	Resolución Municipal	184	05 Ago 1986
Huallcor	Resolución Municipal	285	22 Ago 1986
Chontayoc	Resolución Municipal	339	03 Oct 1986
Mataquita	Resolución Municipal	002	08 Oct 1986
Coyllur	Resolución Municipal	344	29 Oct 1986
Unchus	Resolución Municipal	418	11 Dic 1986
Llupa	Resolución Municipal	098	18 Feb 1987
Huamarín	Resolución Municipal	124	30 Mar 1987
Monterrey	Resolución Municipal	296	25 Abr 1988
Collón	Resolución Municipal	359	24 May 1988
Jauna	Resolución Municipal	171	10 Abr 1991
Shansha	Resolución Municipal	366	19 May 1991
Jirac	Resolución Municipal	574	03 Jul 1991
Santa Cruz	Resolución Municipal	800	23 Ago 1991
Tocla	Resolución Municipal	1084	27 Dic 1991
Quenuayoc	Resolución Municipal	106	12 Mar 1992
Pedro Pablo Atusparia de Marian	Resolución Municipal	424	24 Ago 1992
Cantu	Resolución Municipal	560	26 Nov 1992
Marcac	Resolución Municipal	013	27 Ene 1993
Jatún Pongor	Resolución Municipal	005	01 Feb 1993
Paccha	Resolución Municipal	399	14 May 1993
Jahua	Resolución Municipal	645	15 Oct 1993
Huayahuilca	Resolución de Alcaldía	162	20 Jun 1995
Raypa	Resolución de Alcaldía	281	25 Oct 1995
Chavín	Resolución de Concejo	006	24 Mar 2001
San Nicolás	Resolución Municipal	582	16 Dic 2002
Santa Rosa de Canshan	Resolución Municipal	581	16 Dic 2002
Chacchán	Ordenanza Municipal	021	28 Nov 2007
Buenos Aires	Ordenanza Municipal	034	12 Set 2013
Santa Casa	Ordenanza Municipal	050	06 Jun 2016
<b>Aija</b>			
Santa Cruz de Rurek	Resolución Municipal	033	29 Nov 2001
<b>Antonio Raymondi</b>			
Chambara	Resolución Municipal	002	02 Jul 1984

Continúa...

2.5 DEPARTAMENTO ÁNCASH: ORDENANZA MUNICIPAL PROVINCIAL QUE CREA A LAS MUNICIPALIDADES DE CENTROS POBLADOS CONFORME A LA LEY N° 27972, LEY ORGÁNICA DE MUNICIPALIDADES, 2018

Provincia y Municipalidad de Centro Poblado	Norma Municipal	Número	Fecha
San Martín de Paras	Resolución de Alcaldía	006	12 Ene 1986
San Pedro de Uchupata	Resolución Municipal	015	18 Jul 1994
Quinhuaragra	Resolución Municipal	020	29 Ago 1994
San Antonio de Aco	Resolución Municipal	001	10 May 1995
San José de Illauro	Resolución de Alcaldía	005	31 Ene 2001
<b>Asunción</b>			
Sapcha	Resolución de Alcaldía	038	15 Abr 1982
Pampash	Resolución Municipal	038	21 May 1998
Chinlla	Resolución Municipal	008	14 Abr 2002
Santa Cruz de Rayan	Ordenanza Municipal	003	09 Nov 2012
<b>Bolognesi</b>			
Llamac	Resolución Municipal	021	10 Dic 1984
Mahuay	Resolución Municipal	058	03 Nov 1995
Hornillos	Resolución Municipal	042	18 Dic 1998
Racrachaca	Resolución Municipal	002	05 Feb 1999
Roca	Resolución Municipal	014	29 Abr 1999
Pampan	Acuerdo de Concejo	065	28 Jul 1999
Pomapata	Resolución de Concejo	036	24 Jun 2000
Carcas	Resolución Municipal	055	03 Nov 1995
Cuspon	Resolución Municipal	027	26 Jul 1996
Llampa	Resolución de Concejo	011	10 May 2003
Pachapaqui	Ordenanza Municipal	005	25 Jun 2013
Bramadero	Resolución de Concejo	008	09 Nov 2002
Virgen del Carmen	Ordenanza Municipal	018	29 May 2006
<b>Carhuaz</b>			
Vicos	Resolución Municipal	029	30 Dic 1986
Recuayhuanca	Resolución Municipal	028	30 Dic 1986
Poyor	Resolución Municipal	030	30 Dic 1986
Toma	Resolución Municipal	021	04 Ago 1987
Santa Rosa	Resolución Municipal	009	11 Abr 1990
Maya	Resolución Municipal	058	20 May 1998
Pampacancha	Resolución Municipal	078	18 Jul 1998
Cochapampa	Acuerdo de Concejo	003	17 Ago 2000
Trigopampa	Acuerdo de Concejo	003	17 Ago 2001
Atocpampa	Ordenanza Municipal	014	13 Dic 2005
Hualcán	Ordenanza Municipal	012	12 Dic 2008
Copa Grande	Ordenanza Municipal	039	05 Dic 2012
Copa chico	Ordenanza Municipal	045	02 Set 2013
Congar	Ordenanza Municipal	007	27 Feb 2017
Punyán	Ordenanza Municipal	030	07 Dic 2017
<b>Carlos Fermín Fitzcarrald</b>			
Ruris	Ordenanza Municipal	010	06 Jul 1986
Uchusquillo	Resolución Municipal	023	30 Ago 1987
Rosas Tayapampa	Resolución Municipal	001	20 May 1988

Continúa...

**2.5 DEPARTAMENTO ÁNCASH: ORDENANZA MUNICIPAL PROVINCIAL QUE CREA A LAS MUNICIPALIDADES DE CENTROS POBLADOS CONFORME A LA LEY N° 27972, LEY ORGÁNICA DE MUNICIPALIDADES, 2018**

Provincia y Municipalidad de Centro Poblado	Norma Municipal	Número	Fecha
Humanhuauco	Decreto Municipal	020	07 Jul 1988
Tambo Real de Huancabamba	Resolución Municipal	004	18 Jun 1992
Llamaca	Resolución Municipal	024	24 Set 1998
Ranchaj	Resolución Municipal	024	24 Set 1998
Chincho	Resolución Municipal	035	12 Jul 2001
San Miguel de Yuncay	Ordenanza Municipal	033	21 Jul 2001
San Francisco	Resolución Municipal	043	22 Jul 2002
San Pedro de Canchabamba	Ordenanza Municipal	014	11 Jul 2008
Pomallucay	Ordenanza Municipal	002	01 Feb 2012
Rayan	Ordenanza Municipal	001	04 Ene 2012
Santiago de Cardón	Ordenanza Municipal	020	30 Dic 2005
<b>Casma</b>			
Cachipampa	Resolución Municipal	566	26 Mar 1992
<b>Corongo</b>			
Urcon	Decreto de Alcaldía	011	25 Nov 1988
<b>Huari</b>			
Pichiu San Pedro	Resolución Municipal	009	26 Dic 1989
Carhuayoc	Resolución Municipal	008	06 Dic 1990
Acchas	Resolución Municipal	020	18 Dic 1991
Mallas	Resolución Municipal	024	30 Nov 1992
San Cristóbal de Chupan	Resolución Municipal	004	09 Ago 1993
Acopara	Resolución Municipal	004	09 Ago 1993
Viscas	Resolución Municipal	002	26 Feb 1997
Machac	Resolución Municipal	001	25 Set 1998
Huamparam	Resolución Municipal	005	04 Jun 1999
Yanas	Resolución Municipal	006	07 Jun 1999
Ocococho	Resolución Municipal	001	02 Ene 2001
Castillo	Resolución Municipal	002	02 Ene 2001
Queroragra	Resolución Municipal	003	16 Feb 2001
Pichiu de Quinhuaragra	Resolución Municipal	004	16 Mar 2001
Huaripampa	Resolución Municipal	006	24 May 2001
Santa Cruz de Pichiu	Resolución Municipal	007	24 Jun 2002
Challhuayaco	Resolución Municipal	008	18 Jul 2002
Yacya	Resolución Municipal	009	06 Set 2002
Huarimayo	Resolución Municipal	010	16 Set 2002
Nuevo Progreso	Resolución Municipal	011	17 Set 2002
Las Tres Estrellas de Putcor	Resolución Municipal	012	18 Set 2002
Colcas	Resolución Municipal	013	19 Set 2002
Las Cuatro Estrellas de San Miguel	Resolución Municipal	014	25 Set 2002
Porvenir	Resolución Municipal	015	18 Oct 2002
Conin	Resolución Municipal	016	08 Nov 2002
Huishin	Resolución Municipal	017	11 Nov 2002

Continúa...

**2.5 DEPARTAMENTO ÁNCASH: ORDENANZA MUNICIPAL PROVINCIAL QUE CREA A LAS MUNICIPALIDADES DE CENTROS POBLADOS CONFORME A LA LEY N° 27972, LEY ORGÁNICA DE MUNICIPALIDADES, 2018**

Provincia y Municipalidad de Centro Poblado	Norma Municipal	Número	Fecha
Chichucancha	Resolución Municipal	018	12 Nov 2002
Pariacancha	Ordenanza Municipal	090	30 Dic 2005
Huamantanga	Ordenanza Municipal	089	30 Dic 2005
Huarac	Ordenanza Municipal	068	28 May 2009
Santa Cruz de Mosna	Ordenanza Municipal	089	30 Nov 2009
Rancas	Ordenanza Municipal	018	30 Nov 2011
Huaritambo	Ordenanza Municipal	013	27 Abr 2012
San Luis de Pujun	Ordenanza Municipal	024	10 Oct 2012
San Pedro de Carash	Ordenanza Municipal	025	10 Oct 2012
Huaytuna - Matibamba	Ordenanza Municipal	023	12 Dic 2013
San Andrés de Runtu	Ordenanza Municipal	024	12 Dic 2013
Ayash	Ordenanza Municipal	020	16 Dic 2011
La Merced de Gaucho	Ordenanza Municipal	017	27 Oct 2011
Catayoc	Ordenanza Municipal	026	10 Oct 2012
Cochao	Ordenanza Municipal	015	08 Jul 2013
La República Uchuhuayta	Ordenanza Municipal	001	06 Ene 2014
San Miguel de Opayaco	Ordenanza Municipal	003	06 Ene 2014
Ampas	Ordenanza Municipal	025	20 Dic 2013
Vistoso	Ordenanza Municipal	017	10 Jul 2013
Quinhuaragra	Ordenanza Municipal	002	06 Ene 2014
Acopalca	Resolución Municipal	019	13 Nov 2002
Cascay	Ordenanza Municipal	004	09 Feb 2012
<b>Huaylas</b>			
Huanayo	Resolución Municipal	010	05 May 1992
Pisha	Resolución Municipal	025	19 Ago 1992
Chaclancayo	Resolución Municipal	027	28 Jun 1994
Quitaracza	Resolución Municipal	009	13 Feb 1995
Llacshu	Ordenanza Municipal	038	27 Dic 2005
Cruz de Mayo	Ordenanza Municipal	019	30 Dic 2009
Acoyó	Ordenanza Municipal	023	20 Set 2013
Tzactza	Resolución de Alcaldía	563	20 Dic 2013
Campiña de Yanahuara	Ordenanza Municipal	033	15 Dic 2013
<b>Mariscal Luzuriaga</b>			
Yurma	Resolución Municipal	001	26 Set 1990
Parco	Resolución Municipal	002	16 Set 1999
Vilcabamba	Resolución de Alcaldía	019	05 Nov 2001
Seccha	Ordenanza Municipal	005	30 Dic 2009
<b>Ocros</b>			
Bellavista	Resolución Municipal	012	12 Dic 1986
Vista Alegre	Resolución Municipal	012	10 Ago 1995
Pimachi	Ordenanza Municipal	011	17 Set 2009

Continúa...

2.5 DEPARTAMENTO ÁNCASH: ORDENANZA MUNICIPAL PROVINCIAL QUE CREA A LAS MUNICIPALIDADES DE CENTROS POBLADOS CONFORME A LA LEY N° 27972, LEY ORGÁNICA DE MUNICIPALIDADES, 2018

Provincia y Municipalidad de Centro Poblado	Norma Municipal	Número	Fecha
<b>Pallasca</b>			
Uchupampa	Resolución Municipal	007	18 Ene 1985
Puyalli	Resolución Municipal	005	18 Ene 1985
Hualalay	Resolución Municipal	003	07 Set 1985
Ancos	Resolución Municipal	004	07 Dic 1985
Miraflores	Resolución Municipal	005	17 Dic 1985
Ferrer	Resolución Municipal	001	10 Abr 1986
Paccha	Resolución Municipal	002	20 Jun 1986
Mayas	Resolución Municipal	003	25 Ago 1986
Huataullo	Resolución Municipal	004	25 Ago 1986
Chalan	Resolución Municipal	005	25 Ago 1986
Mongon	Resolución de Alcaldía	032	04 Dic 2000
Tilaco	Resolución de Alcaldía	134	06 Dic 2004
<b>Pomabamba</b>			
Huanchayllo	Resolución Municipal	009	10 Jun 1986
Cajas	Resolución Municipal	004	15 May 1989
Chuyas	Resolución Municipal	010	15 Jun 1989
Yamyan	Resolución Municipal	055	02 Dic 1997
Conopa	Resolución Municipal	037	25 Jul 1998
Santa Cruz de Changa	Resolución Municipal	040	15 Ago 1998
Huanchabamba	Resolución Municipal	043	12 Set 2000
Angascancha	Resolución Municipal	050	16 Oct 2000
Chogo	Resolución de Alcaldía	156	16 Dic 2002
Jancapampa-Viñauya	Ordenanza Municipal	011	12 Dic 2013
Shiulla	Ordenanza Municipal	013	26 Dic 2013
<b>Recuay</b>			
Mayorarca	Decreto Municipal	007	19 May 1983
Collahuasi	Decreto Municipal	006	24 Jun 1983
Canrey Chico	Decreto Municipal	008	03 Ago 1983
Chaucayan	Decreto Municipal	009	22 Oct 1983
Huambo	Decreto Municipal	003	06 Oct 1986
Cáyac	Decreto Municipal	005	23 Jul 1991
Ichoca	Decreto Municipal	007	16 Nov 1991
Pariapata	Ordenanza Municipal	010	16 Jul 2012
Chinchipe	Ordenanza Municipal	020	09 Set 1999
Huacyon	Ordenanza Municipal	019	09 Set 1999
Mesapampa	Ordenanza Municipal	015	09 Set 1999
<b>Santa</b>			
Santa Rosa de Paquirca	Ordenanza Municipal	020	27 Oct 1999
Santa Ana	Ordenanza Municipal	007	01 Mar 2002
Cambio Puente Y Anexos	Resolución Municipal	002	14 Mar 2003
Cascajal	Resolución de Concejo Municipal	003	14 Mar 2003
<b>Sihuas</b>			
Santa Clara	Resolución Municipal	016	31 Jul 1984
Pasacancha	Resolución Municipal	002	08 Ene 1986

Continúa...

**2.5 DEPARTAMENTO ÁNCASH: ORDENANZA MUNICIPAL PROVINCIAL QUE CREA A LAS MUNICIPALIDADES DE CENTROS POBLADOS CONFORME A LA LEY N° 27972, LEY ORGÁNICA DE MUNICIPALIDADES, 2018**

Conclusión.

Provincia y Municipalidad de Centro Poblado	Norma Municipal	Número	Fecha
Casa Blanca	Resolución Municipal	003	04 May 1986
San Miguel	Resolución Municipal	024	10 Jun 1986
Andaymayo	Resolución Municipal	048	29 Dic 1986
Jocosbamba	Resolución Municipal	020	12 Dic 1988
Colpapampa	Resolución Municipal	016	11 Jun 1992
Condorcero	Resolución de Alcaldía	018	19 Jun 1992
Ocshay	Resolución Municipal	020	03 Jul 1992
Quilca	Resolución Municipal	022	06 Jul 1992
Quingao	Resolución de Alcaldía	028	23 Oct 1992
Chinchobamba	Resolución Municipal	021	01 Mar 1996
Pachavilca	Ordenanza Municipal	002	26 Ago 1998
<b>Yungay</b>			
Tumpa	Resolución Municipal	001	10 Set 1982
Musho	Decreto Municipal	006	25 Ago 1984
Primorpampa	Decreto de Alcaldía	002	28 Abr 1985
Huashcao	Resolución Municipal	007	25 Mar 1988
Utupampa	Resolución Municipal	005	25 Mar 1988
Yanamito	Resolución Municipal	009	08 Abr 1988
Huaypan	Resolución Municipal	012	22 Jun 1988
Tingua	Resolución Municipal	003	11 Feb 1989
Huacho	Resolución Municipal	014	27 Mar 1991
Cunya	Resolución Municipal	048	31 Dic 1993
Huashao	Resolución Municipal	090	11 Dic 1998
Punap	Resolución de Concejo	017	12 Jun 2002
San Roque	Ordenanza Municipal	013	07 Jul 2011
Shuyup Rayan	Ordenanza Municipal	032	22 Nov 2016

**Nota:** Las Municipalidades de Centros Poblados creadas antes de la publicación de la Ley N° 27972, Ley Orgánica de Municipalidades, fueron creadas mediante Ordenanza, Resolución u otra norma municipal.

**Fuente:** Instituto Nacional de Estadística e Informática - Registro Nacional de Municipalidades.



**2.6 DEPARTAMENTO ÁNCASH: DIRECTORIO DE LAS MUNICIPALIDADES DE CENTROS POBLADOS CREADAS POR LA MUNICIPALIDAD PROVINCIAL CONFORME A LA LEY N° 27972, LEY ORGÁNICA DE MUNICIPALIDADES, 2018**

Provincia y Municipalidad de Centro Poblado	Nombre del Alcalde	Dirección	DDN	Teléfonos
Huaraz				
Pashpa	CRISTOBAL CARRION LOLI	Av. Ishinca S/N	043	954637872 / 943845384
Huaripampa	EUSTAQUIO AGAPITO CACHA VALVERDE	Jr. Antúnez de Mayolo S/N Mz. G1 Lt. 1	043	944991070 / 944938163
Huanja	ORIOI SIMEÓN CADILLO VEGA	Jr. Ciro Alegría S/N	043	943920070 / 949627961 / 935023610
Macashca	EULOGIO RAFAEL CARRION ROSAS	Plaza de Arma S/N Mz. C Lt. 1 Km. 6	043	425242 / #943680658 / 928028976
Huanchac	WILLIAM RICHARD PACHECO PALOMINO	Plaza Principal S/N	043	943925959 / 943057280
Paria-Willcahuain	AMBROCIO SILIO DE LA CRUZ	Plaza Central S/N	043	943851664 / 943640245
Ichoca	FÉLIX OCTAVIO HENOSTROZA COCHACHIN	Av. Progreso Ichoca S/N Km. 5	043	942109161 / 948152670 / 998627775
Atipayán	AGUSTIN BONIFACIO TAHUA	Plaza Principal S/N	043	939134477 / 983914559
Hualcor	ADAN EFRAIN RIVERA JULCA	Plaza de Armas S/N	043	945732700 / 943789813
Chontayoc	AGRIPINO JUSTINIANO ROSAS	Plaza Principal S/N Km. 14	043	943038131 / 742432
Mataquita	MAURO ROBIN G CUEVA OBISPO	Av. Centenario S/N	043	989836875 / 949174951
Coyllur	RUDECINDO ALBINO GUILLEN FLORES	Carretera Huaraz - Coyllur - Jancu Km. 5	043	943818011
Unchus	EUSEBIO TEOGENES CLEMENTE CIPRIANO	Av. Alpamayo S/N	043	938223777 / 948549141
Llupa	ANDRES VARGAS LLIUYA	Barrio Santa Cruz S/N	043	958907109
Huamarín	MARINO FEDERICO QUITO	Plaza de Armas S/N Km. 6	043	943805825
Monterrey	DIONISIO OBREGON FABIAN	Carretera Huaraz - Monterrey	043	965924591
Collón	OSCAR ALBERTO SANCHEZ CHINCHAY	Plaza de Armas S/N	043	943469007
Jauna	EUSEBIO EUGENIO CORREA DIAZ	Plaza de Armas S/N	043	991400367 / 978785827
Shansha	CEFERINO ADRIAN FIGUEROA ASENCIOS	Carretera Huaraz - Lima Km. 6	043	950883251 / 942156238
Jírac	NELSON ERNESTO GONZALES RAMÍREZ	Carretera Huaraz - Casma Km. 58	043	999614070 / 944172228
Santa Cruz	RAMÓN POLICARPO BAUTISTA ONCOY	Plaza Principal S/N	043	935202290
Toclla	JAMES ISRAEL MENDEZ COLLAZOS	Carretera Huaraz - Pativilca Km. 5	043	943879500 / 927299676/ 928274465
Quenuayoc	CARLOS LUIS CONSUELO TARAZONA	Carretera Central Km. 1.5 - Junto a la Posta Médica o Local Comunal	043	970558896 / 944938163
Pedro Pablo Atusparia de Marian	ALFREDO JUAN CORSINO RAMOS	Plaza de Armas S/N	043	944430167 / 943231157
Cantu	ALIPIO ARMANDO CUEVA QUITO	Plaza Principal S/N	043	958582168 / 933646778
Marcac	PABLO ALEJANDRO COCHACHIN MARTEL	Plaza de Armas S/N	043	981943462
Jatún Pongor	ORLANDO RUBEN ROBLES MORALES	Carretera Quehualloc - Costado del Campo Deportivo	043	996536801
Paccha	ROSVEL FRANKLIN MINAYA ORTEGA	Jr. Mariscal Luzuriaga S/N Mz. N Lt. 02	043	951056900 / 988015057
Jahua	TRINIDAD OSCAR JULCA CUEVA	Plaza de Armas S/N	043	940442430 / 961415825
Huayahuilca	JUAN NORABUENA BARTOLOME	Carretera Huaraz - Casma Km. 23	043	933527051 / 983914559
Raypa	SERGIO ANTONIO MANRIQUE VILCA	Plaza de Armas S/N Mz. B Lt. 2	043	969091353 / 955624063
Chavín	EDGAR RUBEN SABINO URBANO	Carretera Mullaca - Chavin	043	#942953300
San Nicolás	JESUS DANIEL SANCHEZ MINAYA	Carretera Huaraz - Recuay Km. 8	043	976733622 / 958503435
Santa Rosa de Canshan	JUAN RUFINO RODRÍGUEZ VALENTÍN	Plaza Principal S/N (Carretera Huaraz - Casma Km. 10)	043	950854939 / 943029668
Chacchán	ROBERTH MARIO MEJIA RAMIREZ	Calle Estremadoyro S/N Lt. L Km. 72	043	954616613 / 975854834 / 976596997
Buenos Aires	LIBERATO MÁXIMO MENDOZA DOLORES	Plaza de Armas S/N	043	979435917

Continúa...

**2.6 DEPARTAMENTO ÁNCASH: DIRECTORIO DE LAS MUNICIPALIDADES DE CENTROS POBLADOS CREADAS POR LA MUNICIPALIDAD PROVINCIAL CONFORME A LA LEY N° 27972, LEY ORGÁNICA DE MUNICIPALIDADES, 2018**

Provincia y Municipalidad de Centro Poblado	Nombre del Alcalde	Dirección	DDN	Teléfonos
Santa Casa	ARTURO SAENZ RODRIGUEZ	Av. Saenz Peña S/N - Plaza Principal Santa Casa	043	974957648
<b>Aija</b>				
Santa Cruz de Rurek	OSCAR AUGURIO SALVADOR ONCOY	Plaza de Armas S/N	043	997139479 / 961512822 / 976398846
<b>Antonio Raymondi</b>				
Chambara	HILDEGARDO EDUARDO EUSCATIGUE ORTIZ	Plaza Principal S/N	043	943315270
San Martín de Paras	ANTONIO MEDRANO OLORTEGUI	Plaza Principal S/N	043	969167872 / 955231932
San Pedro de Uchupata	DIÓGENES BLAS TRUJILLO	Plaza de Armas S/N	043	955696418 / 993124296
Quinhuaragra	MAN BOK RODRÍGUEZ SIFUENTES	Plaza Principal S/N	043	998573797
San Antonio de Aco	LUIS VELÁSQUEZ OLORTEGUI	Plaza Principal S/N	043	995314660
San José de Illauro	DIGNA MARLENI JARA SIFUENTES	Plaza Principal S/N	043	984948385
<b>Asunción</b>				
Sapcha	HERMENEGILDO TAFUR TAFUR	Av. Señor de los Milagros S/N Mz. F Lt. 5	043	945060196
Pampash	JESÚS PABLO RODRÍGUEZ TARAZONA	Av. Las Amapolas S/N	043	#985725765 / 929029540
Chinlla	OSCAR ROBERTO PADILLA BLAS	Carretera Chinlla - Chacas Mz. H Lt. 2	043	#971980587 / 969692905
Santa Cruz de Rayán	GODO ACUÑA TARAZONA	Carretera Pirusto - Piña Km. 6	043	968161238 / 921969793
<b>Bolognesi</b>				
Llamac	FERMIN EULOGIO NAZARIO VELASQUEZ	Plaza de Armas S/N	043	830785
Mahuay	DOMINGO GUSMAN JARAMILLO PANIZO	Plaza de Armas S/N	043	982124998
Homillos	EDGAR JUAN PEÑALOZA ARIAS	Carretera Pativilca - Huaraz Km. 56	043	962927844
Racrachaca	JACOB TITO TAFUR MEJIA	Carretera Racrachaca	043	#985479558
Roca	CAYO TEODORO MINAYA ALEJANDRO	Jr. Bolognesi S/N	043	943913396 / 943617035
Pampan	HUGO FABIAN VALDERRAMA CURO	Jr. María Parado de Bellido S/N	043	951051210
Pomapata	JUBAL GERSON GONZALO ALEJANDRO	Plaza de Armas S/N	043	#995084579 / 940781024
Carcas	EFRAIN EPIFANIO ANTAURCO ALVARADO	Jr. Lima S/N Mz. U Lt. 7	043	943135490
Cuspon	EDUARDO JAIMES PARRA	Calle Principal S/N	043	937643464
Llampa	ROYBER ALEJANDRO ABARCA DÍAZ	Plaza Principal S/N	043	951416107
Llampa	ROYBER ALEJANDRO ABARCA DÍAZ	Plaza Principal S/N Mz. D Lt. 8	043	945566458 / 951416107
Pachapaqui	LIBERATO EUGENIO MILLA ONOFRE	Jr. Arenales S/N - Plaza de Armas	043	957661343 / 988440751
Bramadero	SIMEON ALEJANDRO ESPINOZA CHAVEZ	Carretera Huallanca - Ututupampa Km. 6	043	#952579988 / 987365096
Virgen del Carmen	MICHEL RAMIREZ RUBINA	Carretera Huallanca - Andachupa Km. 20	043	969609412
<b>Carhuaz</b>				
Vicos	FERMIN PABLO TADEO CILIO	Av. San Martín S/N	043	975181717 / 930930291
Recuayhuanca	FELIX EUGENIO BAUTISTA SANCHEZ	Plaza Principal S/N	043	#943948516 / 926309053
Poyor	SIXTO ALEJANDRO RAMÍREZ JARA	Plaza Principal S/N	043	935477736
Toma	JUAN ORENCIO GARCÍA MINAYA	Calle Tres S/N - Plaza Principal	043	943813786 / 947045749 / 224123

Continúa...

**2.6 DEPARTAMENTO ÁNCASH: DIRECTORIO DE LAS MUNICIPALIDADES DE CENTROS POBLADOS CREADAS POR LA MUNICIPALIDAD PROVINCIAL CONFORME A LA LEY N° 27972, LEY ORGÁNICA DE MUNICIPALIDADES, 2018**

Provincia y Municipalidad de Centro Poblado	Nombre del Alcalde	Dirección	DDN	Teléfonos
Santa Rosa	PRIMITIVO RESTITUTO BARRETO ROSALES	Plaza de Armas S/N	043	951675572 / 973023194
Maya	SAMUEL ARTIDORO ASENCIOS LEYVA	Plaza de Armas S/N	043	990508732 / 935476501
Pampacancha	MAXIMO MARTIN MORENO DIAZ	Plaza de Armas S/N Km. 7	043	944976376 / 973491841
Cochapampa	ÓSCAR CLAUDIO MÉNDEZ ARTEAGA	Carretera Central Km. 8	043	#963943678 / #942908249
Trigopampa	MARINO MARCELINO VILLAFUERTE CHINCHAY	Carretera Yungar - Trigopampa Km. 3	043	976213714 / 930740171
Atocpampa	LIBORIO EUGENIO BRONCANO EVARISTO	Plaza de Armas S/N	043	976612864 / 943827685 / 944916200
Hualcán *	ALDO NICOLAS PEJE APOLINARIO	Plaza de Armas S/N	043	968845119
Copa Grande	HONORATO MARCELINO CRUZ LEYVA	Plaza Principal S/N	043	943010170 / 932937469
Copa chico	JULIO CESAR PALA DIAZ	Plaza Principal S/N	043	944615054 / 942158269
Congar	JAVIER YUDER ROSALES HUAROMA	Plaza de Armas S/N	043	-
Punyán	POR DESIGNAR	-	043	-
<b>Carlos Fermín Fitzcarrald</b>				
Ruris	JHONSON WILFREDO TARAZONA LUIS	Plaza de Armas S/N	043	#937553710
Uchusquillo	HUGO ORLANDO LUNA BLAS	Jr. 28 de Julio S/N	043	938386067
Rosas Tayapampa	ALFREDO ELIAZAR PÉREZ JULCA	Av. 28 de Julio S/N	043	980133894
Humanhuauco	LENIN GEREMIAS GUILLERMO JULCA	Av. 28 de Julio S/N Mz. N Lt. 03 Km. 20	043	952202535 / 949868461
Tambo Real de Huancabamba	MARTIN MEZA ROSARIO	Plaza Mayor S/N	043	943295070
Llamaca	VICENTE TEODOCIO SOLIS MAZA	Av. Luis Pardo S/N	043	985371366
Ranchaj	ELMER VICCIÓN VELÁSQUEZ SEVILLANO	Plaza de Armas S/N	043	938995978
Chincho	EUSEBIO OLORTEGUI GIRALDO	Jr. San Diego N° 150	043	959675076 / #970087345
San Miguel de Juncay	HUGO OSCAR OLORTEGUI SAMARITANO	Carretera Yauya - San Nicolás Km. 18	043	942462776 / 944437595
San Francisco	EDUARDO LEONCIO MELENDEZ LOPEZ	Carretera Yauya - San Nicolas Km. 24	043	943882778
San Pedro de Canchabamba	ABILIO CRISOSTOMO FLORES ORTEGA	Jr. Túpac Amaru S/N Mz. 1	043	943810521
Pomallucay	NILBET EVER PEÑA SHICSHI	Plaza Principal S/N	043	995466370
Rayan	LOLO ROBERTO BENITES CIRILO	Carretera Rayan - Tambo	043	965842694
Santiago de Cardón	FRANCISCO CARLOS MAYO LOPEZ	Carretera San Luis - Canchabamba N° 5 Km. 5.5	043	944936148
<b>Casma</b>				
Cachipampa	ROGER JAMES MALDONADO JARA	Av. Túpac Amaru S/N Mz. N Lt. 15 Km. 31	043	978726452 / 982222142
<b>Corongo</b>				
Urcon	INOCENCIO EUSTAQUIO LÓPEZ SATURIO	Plaza de Armas S/N	043	969024580
<b>Huari</b>				
Pichu San Pedro	SIMEÓN VALENTIN PAUCAR VALENZUELA	Plaza de Armas S/N	043	#947834623 / #999343180 / 937646758
Carhuayoc *	MARCELINO FRANCO GUERRA DIAZ	Plaza Principal S/N	043	943780706 / 942891235
Acchas	ELVA RUDECINDO CADILLO	Plaza de Armas S/N	043	948628872
Mallas	RONALD OSCAR MEZA CRUZ	Plaza Principal S/N	043	948288466 / 925459806
San Cristóbal de Chupán	RAUL PABLO AGUIRRE SUÁREZ	Calle Simón Bolívar S/N Mz.2 Lt. 12	043	975086298
Acopara	ANIBAL DIMAS CHAVEZ PEÑA	Plaza de Armas S/N	043	971466126
Viscas	ISAAC ENRIQUE COLLAZOS GAMBINI	Plaza de Armas S/N	043	944438930 / 999907462

Continúa...

**2.6 DEPARTAMENTO ÁNCASH: DIRECTORIO DE LAS MUNICIPALIDADES DE CENTROS POBLADOS CREADAS POR LA MUNICIPALIDAD PROVINCIAL CONFORME A LA LEY N° 27972, LEY ORGÁNICA DE MUNICIPALIDADES, 2018**

Provincia y Municipalidad de Centro Poblado	Nombre del Alcalde	Dirección	DDN	Teléfonos
Machac	TEODORO AUBERTO ESPINOZA CUEVA	Carretera Catac - Chavín de Huantar Km. 63	043	996073065
Huampan	RÓMULO MIGUEL CHÁVEZ ARAINDIA	Carretera Huari - San Luis Km. 128	043	980460055 / 970248790
Yanas	DAMASCO HURTADO TREJO	Jr. Unión S/N	043	#959958012 / 952466433
Ocococho	TOBIAS SALAS RODRIGUEZ	Av. 28 de Julio S/N	043	#941863050
Castillo	PEDRO REYES OCAÑA	Plaza de Armas S/N	043	943060788
Queroragra	MATEO FLORES PANTOJA	Av. Andrés Avelino Cáceres S/N	043	957514807
Pichiu de Quinhuaragra	ROGER VALENZUELA PANDO	Plaza Principal S/N	043	#945821072 / #944668504 / *691590
Huaripampa	JUAN CARLOS REYES PALACIOS	Plaza de Armas S/N	043	957487598
Santa Cruz de Pichiu	FILOMENO VICENTE GARAY CASTRO	Plaza Principal S/N	043	945227063 / 962998900
Challhuayaco	WUALTER EUCEBIO BLAS MAURICIO	Plaza de Armas S/N	043	950615305
Yacya *	EFRAIN MOISÉS TRUJILLO TELLO	Jr. Antonio Antahuanca S/N Mz. 11 Lt. 7	043	942043535
Huarimayo	LUIS ALBERTO BLAS VARGAS	Carretera Chavín - San Marcos Km. 5	043	975562692
Nuevo Progreso	SAMUEL CARLOS FLORES HUATA	Carretera Chavín de Huantar - Rahua Km. 10	043	957925746 / 938393492 / 971500610
Las Tres Estrellas de Putcor	CESAR VICTOR LUCERO CRUZ	Plaza de Armas S/N	043	970923134
Colcas	ROVER ENOC MEJIA CALDERON	Plaza de Armas S/N	043	943480020
Las Cuatro Estrellas de San Miguel	CIRILO ESPINOZA QUIÑONES	Calle Rayan Ucro S/N	043	965496918 / 970205421
Porvenir	SOLIO APONTE PONGO	Jr. Belén S/N	043	961857561 / 970039738
Conin	PORTUGAL AQUILINO TOLENTINO VERDE	Plaza de Armas S/N	043	943838935
Huishin	PORTOGAL SILVA EGUIZABAL	Carretera Chavín de Huantar - Cochao - Huishin Km. 10	043	937500677
Chichucancha	FORTUNATO AMPELIO ESPINOZA PINTO	Carretera Chavín de Huantar - Jato Km. 10	043	968297700
Pariacancha	JUAN DE DIOS CABELLO PRINCIPE	Plaza de armas S/N	043	976870581
Huamantanga	JORGE EUSTERIO TRUJILLO LEON	Carretera Huari - San Luis Km. 13	043	991138315
Huarac	NANCI FELICIANA ORTIZ SOLIS	Plaza de Armas S/N	043	988387416
Santa Cruz de Mosna	VALENTIN TORRES TAFUR	Plaza Principal S/N	043	979527625 / 970053712
Rancas	JUAN LEONARDO CRUZ CHÁVEZ	Plaza de Armas S/N	043	944427730 / 978864424
Huaritambo	RICHER FERNANDO RODRIGUEZ ASENCIOS	Carretera Principal Huaritambo	043	944691477 / 955943434
San Luis de Pujun	FLAVIANO ABEL DIAZ LAGUNA	Carretera Pujun - Pampa Km. 9	043	951847501 / 968466385
San Pedro de Carash	EDWIN ROBERTH ZORRILLA DIAZ	Plaza de Armas S/N	043	952501039 / 980301304 / 988363765
Huaytuna - Matibamba	CARLOS MANUEL SANCHEZ CASIMIRO	Av. 28 de Julio N° 437	043	985906495 / 937502169
San Andrés de Runtu *	DAVID TITTO MARZANO CRUZ	Plaza Principal S/N	043	951475777
Ayash	JULIO CESAR CANARES UGARTE	Jr. José Ugarte S/N	043	988576251 / 975419015
La Merced de Gaucho *	WILLIAM NESTOR OCAÑA DIONICIO	Plaza Principal S/N	043	954660937

Continúa...

**2.6 DEPARTAMENTO ÁNCASH: DIRECTORIO DE LAS MUNICIPALIDADES DE CENTROS POBLADOS CREADAS POR LA MUNICIPALIDAD PROVINCIAL CONFORME A LA LEY N° 27972, LEY ORGÁNICA DE MUNICIPALIDADES, 2018**

Provincia y Municipalidad de Centro Poblado	Nombre del Alcalde	Dirección	DDN	Teléfonos
Catayoc	ROGELIO GABRIEL VALENZUELA REYNALTE	Av. 9 de Noviembre - Carretera Central Km. 7	043	996759641 / 985863836
Cochao	VICTOR ROSARIO RAMIREZ BLAS	Carretera Chavín - Cochao	043	#952502592 / #978268917
La República Uchuhuyta	RUBEN MARINO SILVA RIMAC	Carretera Uchuhuyta - Conín	043	943652566
San Miguel de Opayaco *	ROBIN ABEL MEZA HERRERA	Plaza de Armas S/N	043	965847790
Ampas	LIRIO EUSEBIO ROJAS SANCHEZ	Plaza de Armas S/N	043	962902444 / 957495439 / 943539020
Vistoso	BONIFACIO OBREGON RUBINA	Plaza de Armas S/N	043	943289442
Quinhuaragra	NILBER CORSINO CHAVEZ PAUCAR	Plaza de Armas S/N	043	#978956129 / 981800863
Acopalca	LEONCIO MARCOS SOTO BLAS	Av. San Bartolomé S/N	043	976016560 / 928268191
Cascay	NELHINO YAMEL JARA ESPINOZA	Calle Principal - Plaza de armas S/N	043	943323579
<b>Huaylas</b>				
Huanayo	CARLOS DAVID OSORIO MILLA	Plaza de Armas S/N	043	943904161 / 945137176
Pisha	MARTIN FELIX PALMADERA MILLA	Plaza Principal S/N	043	943771966 / 994206350
Chaclancayo	GUILLERMO MARCELO ALEGRE HERRERA	Plaza Principal S/N	043	968157655 / 943939075 / 943047790
Quitaracza	ORESTES FRANCISCO CARRANZA HUIZA	Plaza Principal S/N	043	971102021
Llacshu	FIDEL GREGORIO CAPRA MENDEZ	Carretera Caraz - Llacshu	043	952584815
Cruz de Mayo	MIGUEL ANGEL COCHA ACERO	Carretera Caraz - Paron Km. 6	043	978516655 / 956621215
Acoyó	FIDENCIO ALEJANDRO GAVINO ULACHO	Plaza Principal S/N	043	957932034
Tzactza	MARINO GREGORIO MILLA ORO	Calle Belen S/N	043	981638100 / 948095533
Campaña de Yanahuara	TITO LUIS CLEMENTE CANO	Carretera Caraz - Huallanca (Conchup)	043	957643600
<b>Mariscal Luzuriaga</b>				
Yurma	VICENTE EUGENIO DIONICIO JULCA	Plaza de Armas S/N	043	942851384 / 944973433 / 966100277
Parco *	MIGUEL ANGEL VICTORIO DOMINGUEZ	Plaza de Armas S/N	043	948316374 / 983082262
Vilcabamba	JACINTO CHAVEZ SANTOS	Plaza de Armas S/N	043	978404146 / 945232533
Seccha *	JOAQUIN JULIAN FLORES PONTE	Plaza de Armas S/N	043	952220469
<b>Ocros</b>				
Bellavista	SIXTO VICENTE LOPEZ VARGAS	Jr. Los Jasminez Mz. B Lt. 1	043	944954980
Vista Alegre	EMANUEL DULANTO SILVERIO	Plaza de Armas S/N	043	950865351
Pimachi	BENJAMIN LOLI CORNELIO	Plaza de Armas S/N	043	948502720
<b>Pallasca</b>				
Uchupampa	ZALATIEL PEDRO CONTRERAS RODRÍGUEZ	Plaza de Armas S/N	043	953977819 / 830011
Puyalli	JUAN FREISER ZAVALA LAVADO	Plaza de Armas N° 10 Mz. W Lt. 2	043	953948517 / 978985059
Hualalay	MIGUEL ANGEL ALVAREZ CHAVEZ	Plaza de Armas S/N	043	979251313
Ancos	EMERITA MINAYA FLORES	Jr. Las Chirimoyas S/N Mz. K Lt. 3	043	995112556 / 949477934
Miraflores	ARMENDOL BENITES FLORES	Plaza de Armas S/N	043	962222597 / 932655049
Ferrer	APOLONIO JACINTO MANRIQUE VÁSQUEZ	Plaza de Armas S/N	043	949042008
Paccha	SANTIAGO CORTEZ BARRETO	Jr. José Duran Quisnay S/N Mz. I Lt. 2	043	835102 / 928636568 / 958820282
Mayas	MANUEL CUSTODIO SALINAS	Plaza de Armas S/N	043	990153838 / 969609833
Huataullo	EDUARDO CAMPOS FLORES	Plaza de Armas S/N	043	961393573 / 942245577
Chalan	LEONIDAS VILQUINICHE RODRIGUEZ	Av. Nicolas de Pierola S/N Mz. H Lt. 10	043	984601138 / 977296170
Mongon	GEISER PANTOJA LLERENA	Plaza de Armas S/N	043	979064257 / 961638403
Tilaco	COSME BERNARDO PAREDES	Jr. San Martín S/N Mz. M Lt. 8	043	971970570

Continúa...

**2.6 DEPARTAMENTO ÁNCASH: DIRECTORIO DE LAS MUNICIPALIDADES DE CENTROS POBLADOS CREADAS POR LA MUNICIPALIDAD PROVINCIAL CONFORME A LA LEY N° 27972, LEY ORGÁNICA DE MUNICIPALIDADES, 2018**

Provincia y Municipalidad de Centro Poblado	Nombre del Alcalde	Dirección	DDN	Teléfonos
<b>Pomabamba</b>				
Huanchaylo	HILARIO TEODOCIO RAMOS CONDOR	Jr. Santiago S/N	043	958780949
Cajas *	GERMÁN ZACARÍAS HILARIO DOMINGUEZ	Plaza Principal S/N	043	943976778 / 978254579
Chuyas	GREGORIO TORRES MILLA	Jr. Dos de Mayo S/N	043	969996750 / 978157209 / 980070506
Yamyan	ELEAZAR GIRON VIDAL	Plaza de Armas S/N	043	949522676
Conopa	MACARIO CAYETANO CARRANZA ARCACHAICO	Carretera Pomabamba - Conopa	043	976667415 / 943712605
Santa Cruz de Changa *	LUCIO PAULINO MURILLO BONIFACIO	Av. 28 de Julio S/N - Plaza de Armas	043	968383689 / 988611030
Huanchacabamba	ORLANDO OBLITAS AGUILAR ROMERO	Carretera Pilanco - Pampa	043	921654833
Angascancha	JUAN ALFREDO MORENO MORENO	Carretera Pomabamba - Huayllan Km. 13	043	938514885 / 835119
Chogo	GUIDO ZACARIAS HERRERA MORI	Plaza de Armas S/N	043	957469267
Jancapampa-Viñauya	JACINTO ESPÍRITU DIESTRA	Carretera Pomabamba - Viñauya	043	995890772 / 961662765
Shiulla	CARLOS JOSÉ MORENO OBREGÓN	Carretera Pomabamba - Parobamba - Sihuas	043	931629782 / 930948135
<b>Recuay</b>				
Mayorarca	MAUTINO FRANCISCO VEGA HUAMAN	Plaza de Armas S/N	043	942112014 / 943838477 / 978288989
Collahuasi	JOSE CUPERTINO DEXTRE ARIAS	Plaza de Armas S/N	043	954417812
Canrey Chico	JUAN DAVID CRUZ VALDIVIANO	Plaza Principal S/N	043	999969587
Chaucayan	ANGEL EUGENIO CAVERO PAULINO	Plaza de Armas S/N	043	941873925 / 949830558
Huambo *	DIONICIO MARCELINO TIBURCIO GAMARRA	Av. San Francisco S/N Mz. T Km. 5	043	948928123
Cáyac	MAURICIA ESTHER VILLANUEVA VALENZUELA	Av. Camino Real N° 1107	043	446082 / 943009000
Ichoca	FREDY CESAR GOMEZ SATURNO	Balcón de Las Vertientes S/N	043	945637717
Pariapata	YUMER ELI HUAMAN ESPINOZA	Plaza Principal S/N	043	#975656945
Chinchipe	ROSBELT BERNABE FALERO SOTO	Av. Señor de Los Milagros S/N	043	941828295
Huacyon	KICKED YERRY HIZO BREAS	Plaza de Armas S/N	043	988366066 / 942185432
Mesapampa	FAUSTO REYNALDO NOVOA DURAN	Plaza de Armas S/N	043	920229910
<b>Santa</b>				
Santa Rosa de Paquirca	RONAL GRIMALDO MEJIA ALBA	Av. Victoria Espinoza García N° 10	043	830375 / 584459
Santa Ana	ROSA VIRGINIA GUZMÁN CUEVA	Jr. Santa Anita S/N Mz. D Lt. 23	043	958030073 / 830802
Cambio Puente Y Anexos	PABLO JESUS YZAGUIRRE CABRERA	Jr. Central S/N Mz. K1 Lt. 03	043	980164016
Cascajal	TITO YOVAN CANO CHAUCA	Jr. Santa Cruz S/N Mz. I Lt. 4	043	976008713 / 966561784
<b>Sihuas</b>				
Santa Clara	NICOLAS DARWIN DE LA CRUZ LUCERO	Av. José Carlos Mariátegui S/N	043	950827775
Pasacancha	CELESTINO TEODORO LOPEZ QUEZADA	Av. Victor Olegario Villanueva Cadenillas S/N Km. 1	043	952995795
Casa Blanca	PAUL VICENTE QUEZADA VELASQUEZ	Av. 28 de Julio S/N	043	988417891
San Miguel	IDELFONSO LAZARO CHAVEZ SALDAÑA	Jr. Santiago Antúnez de Mayolo S/N Lt. 1	043	830850 / 830859
Andaymayo	ALEJANDRO CIRILO CARRILLO	Jr. 28 de Julio S/N	043	999169499
Jocosbamba	ANGEL JESUS ACUÑA VASQUEZ	Plaza de Armas S/N	043	948137733
Colpapampa	NICOLAS OBREGON ALEJOS	Plaza Principal S/N	043	984026051

Continúa...

**2.6 DEPARTAMENTO ÁNCASH: DIRECTORIO DE LAS MUNICIPALIDADES DE CENTROS POBLADOS CREADAS POR LA MUNICIPALIDAD PROVINCIAL CONFORME A LA LEY N° 27972, LEY ORGÁNICA DE MUNICIPALIDADES, 2018**

Conclusión.

Provincia y Municipalidad de Centro Poblado	Nombre del Alcalde	Dirección	DDN	Teléfonos
Condorcerro	CONSTANTINO JUAN PEDRO BONIFACIO	Plaza de Armas S/N Lt. 7	043	990875745 / 94961791
Ocshay	RAMIRO GILMER ACUÑA HERRERA	Plaza Principal S/N	043	973704650
Quilca	ELIAS SANCHEZ VASQUEZ	Av. 28 de Julio S/N Mz. 5 Km. 1	043	974494242 / 957492942
Quingao	DARIO FLORES CHASIN	Av. Los Pinos S/N	043	957499423
Chinchobamba	DAGUBERTO VILLANUEVA BERMUDEZ	Av. Independencia S/N Mz. N Lt. 18	043	993322540 / 948348387
Pachavilca	LICAR ENCARNACION REYES	Plaza de Armas S/N	043	945350304
<b>Yungay</b>				
Tumpa	CLAUDIO LUCIANO CHAMPA CASTOR	Plaza de Armas S/N	043	990620231 / 981749593 / 943871523
Musho	FERNANDO ANGEL SIFUENTES CACHILLO	Plaza de Armas S/N	043	910917986 / 925549059 / 925214484
Primorpampa	FORTUNATO JEREMIAS ATANACIO REVELO	Av. Independencia S/N	043	990486428 / 943181641 / 943081850
Huashcao	RAUL LUIS HUARAC TAMARA	Carretera Central S/N	043	948625286 / 910701409
Utupampa	MAXIMO JUAN MALPASO CARRANZA	Av. Suiza Peruana S/N Mz. L Lt. 11	043	931303866 / 935193477 / 930340721
Yanamito	VIVIANO ARTURO SUTIZAL HUAROMO	Plaza de Armas S/N	043	945899078 / 928715804
Huaypan	JUAN ROSARIO REGALADO MENDOZA	Calle Huaypan S/N	043	978114242 / 979896245
Tingua	CESAR MACEDONIO HUARANGA GARCÍA	Plaza de Armas S/N	043	979975624 / 938388464
Huacho *	PROSPERO MAXIMO MILLA MORALES	Av. Efraim Huertas Bedoya Mz. C Lt. 9	043	937436665
Cunya	ROOSEVELT EDGAR ARELLAN LOPEZ	Plaza Principal S/N	043	999908991 / 985749852 / 966633171
Huashao	MILWER MISAHELIN MENDOZA MELGAREJO	Carretera Yungay - Llanganuco Km. 13	043	921446056 / 931283927 / 974055394
Punap	CRISANTO CIRILO LUNA GONZALES	Carretera Principal Quillo Km. 53	043	976594953 / 948420459
San Roque	TEODORO PAULINO CASIO FLORES	Plaza de Armas S/N	043	996379630 / 944835426 / 971266752
Shuyup Rayan *	POR DESIGNAR	-	043	-

\* La municipalidad de centro poblado se encuentra omisa a la presentación de los datos al 26 de julio 2017. Los datos han sido obtenidos en consulta a la municipalidad provincial que autoriza su funcionamiento.

Fuente: Instituto Nacional de Estadística e Informática - Registro Nacional de Municipalidades 2017.





# 3



*Frontis de la Municipalidad Provincial de Abancay*

*Cortesía: Municipalidad Provincial de Abancay*

# Apurímac



## Apurímac

---

❖	Municipalidades Provinciales	7
❖	Municipalidades Distritales	77
❖	Municipalidades de Centros Poblados	100
❖	Población Total Proyectada (Al 30/06/2018)	464 584

---



3.1 MAPA DEL DEPARTAMENTO DE APURÍMAC





## 3.2 DEPARTAMENTO APURÍMAC: DISPOSITIVO LEGAL DE CREACIÓN DEL DISTRITO, 2018

Provincia y Distrito	Dispositivo Legal de Creación		
	Nombre	Número	Fecha
<b>Abancay</b>			
Abancay	-	-	Época Indep.
Chacoche	Ley	13795	28 Dic 1961
Circa	-	-	Época Indep.
Curahuasi	Ley	S/N	02 Ene 1857
Huanipaca	Ley	S/N	21 Nov 1893
Lambrama	Decreto	S/N	23 Ago 1838
Pichirhua	Ley	S/N	19 Nov 1839
San Pedro de Cachora	Ley	9857	07 Dic 1943
Tamburco	Ley	9480	31 Dic 1941
<b>Andahuaylas</b>			
Andahuaylas	-	-	Época Indep.
Andarapa	Ley	9357	14 Mar 1941
Chiara	Ley	8073	05 Abr 1935
Huancarama	-	-	Época Indep.
Huancaray	-	-	Época Indep.
Huayana	Ley	23977	30 Oct 1984
Kishuara	Ley	9910	20 Ene 1944
Pacobamba	Ley	9910	20 Ene 1944
Pacucha	Ley	14629	21 Ago 1963
Pampachiri	-	-	Época Indep.
Pomacocha	Ley	14630	21 Ago 1963
San Antonio de Cachi	Ley	8312	08 Jun 1936
San Jerónimo	-	-	Época Indep.
San Miguel de Chaccrampa	Ley	25235	08 Jun 1990
Santa María de Chicmo	Ley	15258	11 Dic 1964
Talavera	-	-	Época Indep.
Tumay Huaraca	Ley	15268	29 Dic 1964
Turpo	Ley	9686	11 Dic 1942
Kaquiabamba	Ley	26471	09 Jun 1995
José María Arguedas	Ley	30295	27 Dic 2014
<b>Antabamba</b>			
Antabamba	-	-	Época Indep.
El Oro	Ley	13677	18 Ago 1961
Huaquirca	Ley	10176	17 Ene 1945
Juan Espinoza Medrano	Ley	9690	12 Dic 1942
Oropesa	Ley	S/N	02 Ene 1857
Pachaconas	Ley	S/N	20 Ago 1872
Sabaino	Ley	S/N	20 Ago 1872

Continúa...

3.2 DEPARTAMENTO APURÍMAC: DISPOSITIVO LEGAL DE CREACIÓN DEL DISTRITO, 2018

Provincia y Distrito	Dispositivo Legal de Creación		
	Nombre	Número	Fecha
<b>Aymaraes</b>			
Chalhuanca	-	-	Época Indep.
Capaya	Ley	12542	12 Ene 1956
Caraybamba	Ley	12678	14 Dic 1956
Chapimarca	Ley	S/N	02 Ene 1857
Colcabamba	-	-	Época Indep.
Cotaruse	Ley	1962	01 Jun 1914
Ihuayllo	Ley	13430	12 May 1960
Justo Apu Sahuaraura	Ley	23935	27 Set 1984
Lucre	Ley	13411	24 Mar 1960
Pocohuanca	Ley	11627	08 Oct 1951
San Juan de Chacña	Ley	15010	17 Abr 1964
Sañayca	Ley	10014	14 Nov 1944
Soraya	Ley	S/N	02 Ene 1857
Tapairihua	Ley	S/N	02 Ene 1857
Tintay	Ley	13787	27 Dic 1961
Toraya	Ley	8426	15 Jul 1936
Yanaca	Ley	13793	28 Dic 1961
<b>Cotabambas</b>			
Tambobamba	Ley	S/N	02 Ene 1857
Cotabambas	-	-	Época Indep.
Coyllurqui	Ley	9666	19 Nov 1942
Haquira	Ley	S/N	02 Ene 1857
Mara	Ley	S/N	02 Ene 1857
Challhuahuacho	Ley	26391	18 Nov 1994
<b>Chincheros</b>			
Chincheros	-	-	Época Indep.
Anco-Huallo	Ley	14909	20 Feb 1964
Cocharcas	-	-	Época Indep.
Huaccana	Ley	24167	12 Jun 1985
Ocobamba	-	-	Época Indep.
Ongoy	-	-	Época Indep.
Uranmarca	Ley	24368	19 Nov 1985
Ranracancharca	Ley	26243	29 Oct 1993
Rocchacc	Ley	30392	19 Dic 2015
El Porvenir	Ley	30393	19 Dic 2015
Los Chankas	Ley	30455	13 jun 2016
<b>Graú</b>			
Chuquibambilla	-	-	Época Indep.
Curpahuasi	Ley	12451	24 Nov 1955
Gamarra	Ley	9687	11 Dic 1942
Huayllati	Ley	S/N	02 Ene 1857

Continúa...



## 3.2 DEPARTAMENTO APURÍMAC: DISPOSITIVO LEGAL DE CREACIÓN DEL DISTRITO, 2018

Conclusión.

Provincia y Distrito	Dispositivo Legal de Creación		
	Nombre	Número	Fecha
Mamara	Ley	S/N	02 Ene 1857
Micaela Bastidas	Ley	12861	20 Dic 1957
Pataypampa	Ley	13786	27 Dic 1961
Progreso	Ley	12983	17 Mar 1958
San Antonio	Ley	12984	17 Mar 1958
Santa Rosa	Ley	25245	14 Jun 1990
Turpay	Ley	12962	28 Feb 1958
Vilcabamba	Ley	9336	20 Feb 1941
Virundo	Ley	24168	12 Jun 1985
Curasco	Ley	26244	29 Oct 1993

Fuente: Instituto Nacional de Estadística e Informática - Dirección Nacional de Censos y Encuestas.

3.3 DEPARTAMENTO APURÍMAC: POBLACIÓN TOTAL PROYECTADA AL 30 DE JUNIO Y UBICACIÓN GEOGRÁFICA DE LA CAPITAL LEGAL DEL DISTRITO, 2018

Provincia y Distrito	Población Total Proyectada al 30/06/2018	Capital Legal				
		Nombre	Categoría	Ubicación Geográfica		
				Altitud (msnm.)	Longitud Oeste	Latitud Sur
<b>Total</b>	<b>464 584</b>					
<b>Abancay</b>	<b>107 021</b>					
Abancay	56 931	Abancay	Ciudad	2 500	72°53'10"	13°37'44"
Chacoche	1 224	Chacoche	Pueblo	3 482	72°59'28"	13°56'28"
Circa	2 506	Circa	Pueblo	3 206	72°52'33"	13°52'42"
Curahuasi	18 362	Curahuasi	Pueblo	2 694	72°41'46"	13°32'29"
Huanipaca	4 753	Huanipaca	Pueblo	3 155	72°56'00"	13°29'32"
Lambrama	5 552	Lambrama	Pueblo	3 126	72°46'11"	13°52'15"
Pichirhua	3 997	Pichirhua	Pueblo	2 766	73°04'24"	13°51'39"
San Pedro de Cachora	3 854	Cachora	Pueblo	2 916	72°48'51"	13°30'51"
Tamburco	9 842	Tamburco	Pueblo	2 620	72°52'24"	13°37'20"
<b>Andahuaylas</b>	<b>171 892</b>					
Andahuaylas	47 360	Andahuaylas	Ciudad	2 836	73°23'23"	13°39'22"
Andarapa	6 277	Andarapa	Pueblo	3 002	73°21'57"	13°31'41"
Chiara	1 303	Chiara	Villa	3 289	73°40'08"	13°52'02"
Huancarama	7 352	Huancarama	Villa	2 976	73°05'08"	13°38'41"
Huancaray	4 585	Huancaray	Villa	2 909	73°31'39"	13°45'26"
Huayana	1 054	Huayana	Pueblo	3 196	73°36'34"	14°03'03"
Kishuara	9 342	Kishuara	Pueblo	3 717	73°07'07"	13°41'28"
Pacobamba	4 596	Pacobamba	Pueblo	2 712	73°05'02"	13°36'55"
Pacucha	9 709	Pacucha	Pueblo	3 162	73°20'39"	13°36'34"
Pampachiri	2 822	Pampachiri	Villa	3 388	73°32'41"	14°11'13"
Pomacocha	1 045	Pomacocha	Pueblo	3 673	73°35'27"	14°05'02"
San Antonio de Cachi	3 141	San Antonio de Cachi	Pueblo	3 258	73°36'12"	13°46'23"
San Jerónimo	29 447	San Jerónimo	Villa	2 973	73°21'57"	13°39'06"
San Miguel de Chaccrampa	2 079	Chaccrampa	Pueblo	3 681	73°36'28"	13°57'40"
Santa María de Chicmo	9 789	Santa María de Chicmo	Pueblo	3 287	73°29'38"	13°39'27"
Talavera	18 448	Talavera	Villa	2 842	73°25'44"	13°39'15"
Tumay Huaraca	2 450	Umamarca	Pueblo	3 409	73°33'57"	14°03'10"
Turpo	4 110	Turpo	Pueblo	3 327	73°28'27"	13°47'08"
Kaquiabamba	3 011	Kaquiabamba	Pueblo	3 087	73°17'18"	13°31'57"
José María Arguedas	3 972	Huancabamba	Pueblo	3 590	73°21'02"	13°44'03"
<b>Antabamba</b>	<b>13 356</b>					
Antabamba	3 175	Antabamba	Ciudad	3 664	72°52'38"	14°21'55"
El Oro	543	Ayahuyay	Pueblo	3 304	73°03'30"	14°12'32"
Huaquirca	1 558	Huaquirca	Pueblo	3 500	72°53'42"	14°20'22"
Juan Espinoza Medrano	2 025	Mollebamba	Pueblo	3 316	72°54'54"	14°25'42"

Continúa...

### 3.3 DEPARTAMENTO APURÍMAC: POBLACIÓN TOTAL PROYECTADA AL 30 DE JUNIO Y UBICACIÓN GEOGRÁFICA DE LA CAPITAL LEGAL DEL DISTRITO, 2018

Provincia y Distrito	Población Total Proyectada al 30/06/2018	Capital Legal				
		Nombre	Categoría	Ubicación Geográfica		
				Altitud (msnm.)	Longitud Oeste	Latitud Sur
Oropesa	3 119	Oropesa	Pueblo	3 327	72°33'49"	14°15'38"
Pachaconas	1 284	Pachaconas	Pueblo	3 465	73°00'59"	14°13'24"
Sabaino	1 652	Sabaino	Pueblo	3 441	72°56'43"	14°18'48"
<b>Aymaraes</b>	<b>33 215</b>					
Chalhuanca	5 110	Chalhuanca	Ciudad	2 929	73°14'41"	14°17'40"
Capaya	1 028	Capaya	Pueblo	3 311	73°19'16"	14°07'04"
Caraybamba	1 500	Caraybamba	Pueblo	3 324	73°09'39"	14°22'41"
Chapimarca	2 118	Chapimarca	Pueblo	3 423	73°03'54"	13°58'30"
Colcabamba	965	Colcabamba	Pueblo	3 174	73°15'15"	14°00'23"
Cotaruse	5 466	Cotaruse	Pueblo	3 268	73°12'18"	14°24'57"
Ihuaylo	741	Ihuaylo	Pueblo	3 172	73°16'04"	14°07'59"
Justo Apu Sahuaraura	1 354	Pichihua	Pueblo	3 133	73°10'26"	14°08'53"
Lucre	2 121	Lucre	Pueblo	2 822	73°13'34"	13°56'59"
Pocohuanca	1 138	Pocohuanca	Pueblo	3 374	73°05'13"	14°13'06"
San Juan de Chacña	816	San Juan de Chacña	Pueblo	2 874	73°10'56"	13°55'27"
Sañayca	1 452	Sañayca	Pueblo	3 373	73°20'49"	14°12'16"
Soraya	820	Soraya	Pueblo	2 884	73°18'54"	14°09'53"
Tapairihua	2 235	Tapairihua	Pueblo	2 839	73°08'25"	14°08'29"
Tintay	3 188	Tintay	Pueblo	2 824	73°11'07"	13°57'34"
Toraya	2 013	Toraya	Villa	3 167	73°17'38"	14°03'11"
Yanaca	1 150	Yanaca	Pueblo	3 339	73°09'36"	14°13'31"
<b>Cotabambas</b>	<b>53 288</b>					
Tambobamba	11 830	Tambobamba	Ciudad	3 267	72°10'29"	13°56'46"
Cotabambas	4 269	Cotabambas	Pueblo	3 557	72°21'18"	13°44'44"
Coyllurqui	8 622	Coyllurqui	Pueblo	3 184	72°25'56"	13°50'13"
Haquira	11 890	Haquira	Pueblo	3 698	72°11'20"	14°12'51"
Mara	6 690	Mara	Pueblo	3 792	72°06'07"	14°05'12"
Challhuahuacho	9 987	Challhuahuacho	Pueblo	3 724	72°14'48"	14°07'07"
<b>Chincheros</b>	<b>59 501</b>					
Chincheros	7 052	Chincheros	Villa	2 799	73°43'22"	13°31'06"
Anco-Huallo	12 621	Uripa	Villa	3 239	73°40'27"	13°31'47"
Cocharcas	2 757	Cocharcas	Villa	3 051	73°44'29"	13°36'38"
Huaccana	9 127	Huaccana	Pueblo	3 093	73°41'21"	13°23'17"
Ocobamba	8 290	Ocobamba	Villa	3 039	73°33'37"	13°28'57"
Ongoy	3 808	Ongoy	Villa	2 799	73°40'06"	13°24'10"

Continúa...

3.3 DEPARTAMENTO APURÍMAC: POBLACIÓN TOTAL PROYECTADA AL 30 DE JUNIO Y UBICACIÓN GEOGRÁFICA DE LA CAPITAL LEGAL DEL DISTRITO, 2018

Conclusión.

Provincia y Distrito	Población Total Proyectada al 30/06/2018	Capital Legal				
		Nombre	Categoría	Ubicación Geográfica		
				Altitud (msnm.)	Longitud Oeste	Latitud Sur
Uranmarca	3 772	Uranmarca	Pueblo	3 115	73°40'10"	13°40'20"
Ranracancha	5 381	Ranracancha	Pueblo	3 426	73°36'20"	13°31'57"
Rocchacc	3 407	Rocchacc	Pueblo	3 042	73°35'60"	13°26'26"
El Porvenir	2 012	San Pedro Huamburque	Pueblo	3 045	73°35'36"	13°23'48"
Los Chankas	1 274	Rio Blanco	Pueblo	2 058	73°49'19"	13°26'06"
<b>Grau</b>	<b>26 311</b>					
Chuquibambilla	5 379	Chuquibambilla	Ciudad	3 360	72°42'28"	14°06'18"
Curpahuasi	2 285	Curpahuasi	Pueblo	3 490	72°40'15"	14°03'48"
Gamarra	3 826	Palpacachi	Pueblo	3 489	72°30'30"	13°52'18"
Huayllati	1 629	Huayllati	Pueblo	3 469	72°29'04"	13°55'41"
Mamara	964	Mamara	Ciudad	3 619	72°35'27"	14°13'43"
Micaela Bastidas	1 687	Ayrihuanca	Pueblo	3 528	72°36'51"	14°06'55"
Pataypampa	1 125	Pataypampa	Pueblo	3 800	72°40'21"	14°10'39"
Progreso	3 330	Progreso	Pueblo	3 817	72°28'36"	14°04'20"
San Antonio	354	San Antonio	Villa	3 483	72°37'24"	14°10'10"
Santa Rosa	689	Santa Rosa	Pueblo	3 539	72°39'24"	14°08'23"
Turpay	731	Turpay	Villa	3 448	72°37'21"	14°13'40"
Vilcabamba	1 396	Vilcabamba	Pueblo	2 801	72°37'29"	14°04'40"
Virundo	1 301	San Juan de Virundo	Pueblo	3 876	72°40'52"	14°15'01"
Curasco	1 615	Curasco	Pueblo	3 566	72°34'04"	14°03'43"

Fuente: Instituto Nacional de Estadística e Informática.

- Dirección Nacional de Censos y Encuestas.
- Dirección Técnica de Demografía e Indicadores Sociales.

## 3.4 DEPARTAMENTO APURÍMAC: DIRECTORIO DE MUNICIPALIDADES PROVINCIALES Y DISTRITALES, SEGÚN PROVINCIA Y DISTRITO, 2018

Provincia y Distrito	Nombre del Alcalde	Dirección	DDN	Teléfonos	Correo Electrónico
<b>Abancay</b>					
Abancay	JOSE MANUEL CAMPOS CESPEDES	Jr. Lima N° 206	083	321195 / 323778 / 322603	municipalidaddeabancay@gmail.com
Chacoche	JULIAN ROMERO CASTILLO	Plaza de Armas S/N	083	200001 / 985898944 / 332852	mchacoche@gmail.com
Circa	TEODORO ANTONIO SARMIENTO HUAMAN	Plaza de Armas S/N	083	322371 / 945006951 / 945009011 / 955990555	municirca_peru@hotmail.com
Curahuasi	DANILO VALENZA CALVO	Av. Santa Catalina N° 306	083	996692074 / 781539	curahuasi@municurahuasi.gob.pe
Huanipaca	BENEDICTA GUILLEN BARRETON	Jr. Cusco S/N	083	983997000 / 983910641 / 981600431	muni_huanipaca@hotmail.com
Lambrama	VICTOR RAUL PEREZ KARI	Plaza de Armas S/N	083	322515 / 956686816	victorraulperezkari@hotmail.com
Pichirhua	MIGUEL VALENTE ARIAS	Plaza de Armas S/N	083	947437520	munipichirhua@hotmail.com
San Pedro de Cachora	AMILCAR CHICLLA VALDIGLESIAS	Jr. Abancay S/N	083	632349	sanpedrodecachora@hotmail.com
Tamburco	"NESTOR RAUL PEÑA SANCHEZ"	Plaza de Armas S/N	083	323773 / 999923606	munitamburco@munitamburco.gob.pe
<b>Andahuaylas</b>					
Andahuaylas	NARCISO CAMPOS TRUYENQUE	Jr. Constitución N° 625	083	205163	info@muniandahuaylas.gob.pe
Andarapa	EDY HURTADO ALTAMIRANO	Jr. San Fransisco de Asis N° 101 Mz. V Lt. 02	083	974598250	muniandarapa@hotmail.com
Chiara	PAULINO SAUÑE ATAUJE	Jr. Gerardo Astoquillca N° 19 Mz. E Lt. 12	083	846084 / 984002123	munichiara@hotmail.com; paulinosa10@hotmail.com
Huancarama	JOSE LUIS PECEROS PAIRA	Pasaje Esequiel Palomino N° 110 Mz. E2 Lt. 17	083	630909 / 983735710	mdhuancarama@hotmail.com
Huancaray	NICANOR YUPANQUI LLANCARI	Plaza de Armas S/N	083	781524 / 998909705 / 945423477	secremunihuancaray@gmail.com
Huayana	CAMILO LELIS URPE PACASI	Plaza de Armas S/N	083	983969651 / 942710445 / 983908412	munihuayana@hotmail.com; camilourpe@hotmail.com

Continúa...

3.4 DEPARTAMENTO APURÍMAC: DIRECTORIO DE MUNICIPALIDADES PROVINCIALES Y DISTRITALES, SEGÚN PROVINCIA Y DISTRITO, 2018

Provincia y Distrito	Nombre del Alcalde	Dirección	DDN	Teléfonos	Correo Electrónico
Kishuara	CECILIO QUISPE PICHUHUA	Av. Arequipa N° 208 - Plaza de Armas	083	983640364 / 988798379	munikishuaraandapurimac@hotmail.com; cecilio-2015@hotmail.com
Pacobamba	HEBERT JUAREZ VERA	Av. San Miguel S/N	083	806033 / 421480	municipacobamba@gmail.com; hjuarezv28@hotmail.com
Pacucho	CLAUDIO MAXIMO VELASQUE OSCCO	Av. Antahuaylla S/N	083	830273 / 983794977 / 958253836 / 830449	municipacucho2015@hotmail.com
Pampachiri	WAVER ELOY RODRIGUEZ CAPCHA	Plaza de Armas S/N	083	812060 / 974347773	wavererc@hotmail.com
Pomacocha	EMERSON UTANI LAUPA	Av. Manuel Romero Blanco S/N	083	988909005	eco_unifor@hotmail.com
San Antonio de Cachi	JUAN PEREZ QUISPE	Plaza de Armas S/N	083	421660 / 950506056 / 950500962 / 984686811	municipalidadesanantoniodecachi@gmail.com
San Jerónimo	HENRY PALOMINO RINCON	Jr. San Martín N° 204 - Plaza de Armas	083	205022	munisajeronimo@munisajeronimo.gob.pe
San Miguel de Chaccrampa	WALTER UNTON DURAND	Av. San Miguel S/N	083	201550 / 937653215	munchaccrampa@hotmail.com
Santa María de Chicom	GONZALO GUTIERREZ ÑAHUIRIMA	Jr. Túpac Amaru N° 202	083	944666620 / 983995035	amorpormipueblo2015@hotmail.com
Talavera	JUAN ANDIA PECEROS	Av. Confraternidad N° 150	083	424025	munitalaveradelareyna@gmail.com
Tumay Huaraca	CONSTANTINO JULIO PARDO MITMA	Av. Apurímac S/N Mz. N Lt. 11	083	963500312 / 976390456 / 983302286	municipalidadtumayhuaraca@gmail.com
Turpo	FREDY CESAR HERBAS APARCO	Av. Arenales S/N	083	984487885 / 983446624	marcial_prado@hotmail.com
Kaquiabamba	GRIMALDO DAMIANO HUAMAN	Av. Progreso N° 106	083	983666642 / 961570227	munikaquiabamba@gmail.com
José María Arguedas	WILBER ROJAS HUAMAN	Jr. 8 de Mayo S/N	083	939465518 / 998812565	wil_muni@hotmail.com
<b>Antabamba</b>					
Antabamba	OSCAR ERASMO PANIURA NAVARRO	Plaza de Armas S/N	083	983151700	muniantabamba@hotmail.com
El Oro	ARNALDO SALVADOR MENDOZA CARRASCO	Plaza de Armas S/N	083	954904026	asmc2015@hotmail.com
Huaquirca	FRANCISCO VIVANCO FALCON	Calle Antabamba S/N	083	983600597	munihuaquirca2015@hotmail.com
Juan Espinoza Medrano	ROBERTO HUAMANI MENESES	Plaza de Armas S/N	083	957215700	md_jem2015@hotmail.com
Oropesa	HERNAN HUGO SOLANO	Plaza de Armas S/N	083	998901810 / 998901814	muni_oropesa2015@hotmail.com

Continúa...

## 3.4 DEPARTAMENTO APURÍMAC: DIRECTORIO DE MUNICIPALIDADES PROVINCIALES Y DISTRITALES, SEGÚN PROVINCIA Y DISTRITO, 2018

Provincia y Distrito	Nombre del Alcalde	Dirección	DDN	Teléfonos	Correo Electrónico
Pachaconas	PORFIRIO HUAYHUA LOPEZ	Calle Estudiantes S/N - Plaza de Armas	083	948873654	porfirio04-55@hotmail.com
Sabaino	MARROQUIN LOAYZA AMPUERO	Plaza de Armas S/N	083	988262673	munisabaino_a@hotmail.com
<b>Aymaraes</b>					
Chalhuanca	VICTOR ALVARO CANDIA SEGOVIA	Jr. Andahuaylas N° 312	083	983615141	alcaldia@muniaymaraes.gob.pe
Capaya	VITALIANO JULIAN ARBIETO ROLDAN	Plaza de Armas S/N	083	978478809	capayamuni@hotmail.com
Caraybamba	ADOLFO ANAMPA HUAMANI	Plaza de Armas S/N	083	981879441 / 999838358 / 947874431	municipalidadcaraybamba@yahoo.es
Chapimarca	HILARIO INCAANDIA	Plaza de Armas S/N	083	945038585	mdchapimarca@hotmail.com
Colcabamba	YURI SIERRA PUGA	Jr. Marcopolo S/N	083	953287810 / 953287809 / 953287808	muni.colca@hotmail.com
Cotaruse	VICTOR HUAMANI CHUMPE	Plaza de Armas S/N	083	993122576 / 953276951	municotaruse2011@hotmail.com
Ihuayllo	RAFAEL AYQUIPA SARMIENTO	Plaza de Armas S/N	083	983601758	muniihuayllo2015@hotmail.com
Justo Apu Sahuaraura	VICTOR ARONE SALINAS	Plaza de Armas S/N	083	995010429	jsl-26@hotmail.com
Lucre	GERMAN GUILLEN JIMENEZ	Plaza de Armas S/N	083	993884058 / 989563783	gguillenj@hotmail.com
Pocohuanca	WILDE MENDOZA SANCHEZ	Plaza de Armas S/N	083	983611301 / 979508887 / 975616070	wilde_mendoza@hotmail.com
San Juan de Chacña	HELMER TOMATEO RIOS	Plaza de Armas S/N	083	200102 / 974238605 / 320102	htomateo@hotmail.com
Sañayca	VALERIANO CHUMPE SOTELO	Jr. Comercio S/N	083	945086626 / 983619862 / 944626209	muni_sanayca@hotmail.com
Soraya	MARIA CORONADO ROSALES	Plaza de Armas S/N	083	990551018 / 990551051 / 990551070 / 988504049	munisoraya@hotmail.com
Tapairihua	ARTURO MONTES CRUZ	Jr. Galiano S/N	083	812118 / 949979789	munitapairihua@gmail.com
Tintay	JAIME ERNESTO JIMENEZ CAICHIHUA	Av. Peru S/N	083	986316662 / 962615048	munitintay@gmail.com
Toraya	MODESTO AVENDAÑO BARRIENTOS	Plaza de Armas S/N	083	207262	muni_toraya2015@hotmail.com
Yanaca	CIRILO GALINDO DURAN	Plaza de Armas S/N	083	944461623 / 948004910 / 956158464	muniyanaca2015@hotmail.com

Continúa...

**3.4 DEPARTAMENTO APURÍMAC: DIRECTORIO DE MUNICIPALIDADES PROVINCIALES Y DISTRITALES, SEGÚN PROVINCIA Y DISTRITO, 2018**

Provincia y Distrito	Nombre del Alcalde	Dirección	DDN	Teléfonos	Correo Electrónico
<b>Cotabambas</b>					
Tambobamba	VALENTIN QUISPE FLORES	Plaza de Armas S/N	083	973539729	municipalidadtambobamba@gmail.com
Cotabambas	FORTUNATO MANTILLA LLAMOCCA	Calle Vigil S/N	083	966465197	municotabambas2015@gmail.com; djm_079@hotmail.com; info@municota.gob.pe
Coyllurqui	LEONCIO MENDOZA ZAMBRANO	Plaza de Armas S/N	083	949149442 / 984992170	municoyllurqui@gmail.com
Haquira	YSAAC ANAYA CRUZ	Plaza de Armas S/N	083	980804775 / 984900214	munihaquira_2015@outlook.com
Mara	ADIEL SOTA MENDOZA	Plaza de Armas S/N	083	982869059	munimara@hotmail.com; municipalidadmara@gmail.com
Challhuahuacho	ANTOLIN CHIPANI LIMA	Plaza de Armas S/N	083	983770004 / 959564102	municipalidadchallhuahuacho@gmail.com
<b>Chincheros</b>					
Chincheros	SAMUEL ALEX MEDINA CARDENAS	Jr. Antonio Raimondi S/N	083	836101 / 935376503	munichincheros15@gmail.com
Anco-Huallo	EDILBERTO PILLACA PUCLLA	Av. Ricardo Palma S/N Mz. C1 Lt. 4	083	954702550 / 952284661	muniancohuallo@gmail.com
Cocharcas	JUAN PEDRO QUISPE SALAS	Jr. Pila S/N - Plaza de Armas	083	998999683 / 985848447	pedro_qs_1@hotmail.com
Huaccana	HUGO NAJARRO ROJAS	Jr. La Cultura N° 150	083	983905577 / 985022002	hnajarror@hotmail.com
Ocobamba	JULIO CESAR AYVAR BUENDIA	Av. Martinelly S/N	083	942684147 / 979070060	jcesar28@hotmail.com
Ongoy	WILFREDO LIZANA VILLANUEVA	Jr. 21 de Junio S/N Mz. J1 Lt. 6	083	983991112 / 954979914	municipalidaddeongoy@gmail.com
Uranmarca	DENIS OCHOA ROJAS	Av. 13 de Noviembre S/N Mz. 1 Lt. 8	083	630433 / 995505887	mdu_85@hotmail.com
Ranracancha	MARINO ALFARO MALLMA	Av. Inmaculada Concepción S/N	083	998414277	muniranracancha@hotmail.com
Rocchacc	JUAN SANCHEZ TITO	Jr. 22 de Junio S/N - Plaza de Armas	083	942959042	distritorocchacc@gmail.com; sancheztitjuan@gmail.com
El Porvenir	RAUL RIVAS NOLBERTO	Av. 28 de Julio S/N - Plaza de Armas	083	974989679 / 944678920	2016elporvenir@gmail.com; rivasnolberto@gmail.com
Los Chankas	DEIVIS PILLACA CABRERA	Av. José Carlos Mariátegui S/N	083	959095360	munidistritaldeloschankas@gmail.com
<b>Grau</b>					
Chuquibambilla	VICTORINO MILDER TUIRO HURTADO	Av. Grau S/N	083	980960138	munigrau@yahoo.es
Curpahuasi	AUGUSTO CONDORI ESCALANTE	Plaza de Armas S/N	083	969091515	augustocondori@hotmail.com
Gamarra	ELEUTERIO LEONIDAS SORIA ALVAREZ	Plaza de Armas S/N	083	425392 / 958421010	palpacachi1@hotmail.com

Continúa...



## 3.4 DEPARTAMENTO APURÍMAC: DIRECTORIO DE MUNICIPALIDADES PROVINCIALES Y DISTRITALES, SEGÚN PROVINCIA Y DISTRITO, 2018

Conclusión.

Provincia y Distrito	Nombre del Alcalde	Dirección	DDN	Teléfonos	Correo Electrónico
Huayllati	AVELINO ORESTES BARRIENTOS GUILLEN	Plaza de Armas S/N	083	982442124 / 986303596 / 324824	munihuayllati@hotmail.com
Mamara	MAURO HUAMANI HUARANCCA	Plaza de Armas S/N	083	947607592 / 324942	mamara.mdm@gmail.com
Micaela Bastidas	OSCAR GARRAFA FERREL	Plaza de Armas S/N	083	945236834 / 952648809	davidchiz@hotmail.com
Pataypampa	CLEMENTE MENEJES CUELLAR	Plaza de Armas S/N	083	944515496 / 988385522 / 983979770	muniapataypampa@hotmail.com
Progreso	JUAN LLICAHUA PUMA	Plaza de Armas S/N	083	951808420 / 949805035	progreso030708@gmail.com
San Antonio	MARIA AMPARO SANCHEZ ROSSELL	Plaza de Armas S/N	083	986256719	san_antonio.grau@hotmail.com
Santa Rosa	BERNARDINO PALOMINO QUISPE	Plaza de Armas S/N	083	978733489 / 978733490	muni_santarosa1@hotmail.com
Turpay	RAFAEL VELASQUEZ BARRA	Av. San Martín S/N	083	502348 / 994789155 / 994788687 / 980884724	muniturpay@hotmail.com
Vilcabamba	ROBERTO ROMAN CUELLAR	Plaza de Armas S/N	083	964162735	informes@munivilcabamba.gob.pe
Virundo	LILIANA ROMAN PILCO	Plaza de Armas S/N	083	955629941	munivirundo@gmail.com
Curasco	CRISOLOGO OCHUPE QUISPE	Av. 29 de Octubre S/N	083	983606131 / 983040263	municurascograu@hotmail.com

**Nota:** La relación de alcaldes de las municipalidades provinciales y distritales ha sido actualizada al 20 de febrero 2018.

**Fuente:** Instituto Nacional de Estadística e Informática - Registro Nacional de Municipalidades 2017.

Jurado Nacional de Elecciones.

**3.5 DEPARTAMENTO APURÍMAC: ORDENANZA MUNICIPAL PROVINCIAL QUE CREA A LAS MUNICIPALIDADES DE CENTROS POBLADOS CONFORME A LEY N° 27972, LEY ORGÁNICA DE MUNICIPALIDADES, 2018**

Provincia y Municipalidad de Centro Poblado	Norma Municipal	Número	Fecha
<b>Abancay</b>			
Villa Ampay	Resolución Municipal	374	30 Ago 1989
Lucuchanga	Resolución Municipal	089	02 Feb 1990
Las Américas	Resolución Municipal	228	06 Ago 1990
La Unión	Resolución de Alcaldía	057	17 Feb 2000
Cotarma	Ordenanza Municipal	005	08 Ene 2002
Santa Isabel de Caype	Resolución de Alcaldía	271	03 Jun 2002
Chalhuani	Resolución de Alcaldía	016	28 Jun 2002
Casinchihua	Acuerdo Municipal	110	08 Nov 2002
Micaela Bastidas-Quisapata	Resolución de Alcaldía	403	02 Ago 2004
<b>Andahuaylas</b>			
Huancabamba	Resolución Municipal	100	09 Nov 1983
Socospata	Resolución Municipal	102	09 Nov 1983
Huampica	Resolución Municipal	039	08 Abr 1991
Unión San José Arcahua	Ordenanza Municipal	002	19 Ene 1992
Chanta	Resolución Municipal	036	09 Jul 1992
Huancas	Resolución Municipal	022	25 Feb 1993
Llamcama	Resolución Municipal	053	15 Abr 1993
Virgen Del Carmen	Resolución Municipal	003	07 Jul 1993
Huascatay	Resolución Municipal	133	18 Oct 1993
Nueva Esperanza	Resolución Municipal	163	10 Dic 1993
Champacocha	Resolución Municipal	011	18 Ene 1994
Cascabamba	Resolución Municipal	122	19 May 1994
Quillabamba	Resolución Municipal	127	25 May 1994
Matapuquio	Resolución Municipal	120	27 Jun 1994
Illahuasi	Resolución Municipal	157	30 Jun 1994
Ccerabamba-Andina	Resolución Municipal	479	22 Dic 1994
Ccallaspuquio-Pumararcco	Resolución Municipal	031	15 Feb 1995
Luis Pata-Chilcaracca	Resolución Municipal	041	20 Feb 1995
Socñaancha	Resolución Municipal	144	04 Abr 1995
Mariscal Cáceres de Colpa	Resolución Municipal	296	09 Ago 1995
Nueva Huillcayhua	Resolución Municipal	366	20 Nov 1995
Huallhuayocc	Resolución Municipal	403	13 Dic 1995
Huinchos-Pataccocho	Resolución de Alcaldía	130	22 Ago 1997
Sucaraylla	Resolución de Alcaldía	190	25 Nov 1997
Lliupapuquio	Resolución de Alcaldía	101	22 Abr 1998
Llantoyhuanca-Chaccamarca	Resolución de Alcaldía	102	22 Abr 1998
Pampamarca	Resolución de Alcaldía	103	22 Abr 1998
Nuevo Progreso	Resolución de Alcaldía	157	26 Ago 1998
Villa Esperanza-Cotahuacho	Ordenanza Municipal	008	27 Ene 2000
Santa Cruz de Yanacma	Resolución de Alcaldía	072	08 May 2000
Contucna	Resolución de Alcaldía	073	08 May 2000

Continúa...

**3.5 DEPARTAMENTO APURÍMAC: ORDENANZA MUNICIPAL PROVINCIAL QUE CREA A LAS MUNICIPALIDADES DE CENTROS POBLADOS CONFORME A LEY N° 27972, LEY ORGÁNICA DE MUNICIPALIDADES, 2018**

Provincia y Municipalidad de Centro Poblado	Norma Municipal	Número	Fecha
Santiago Belén Anta	Resolución de Alcaldía	052	16 Mar 2001
Chumbao	Resolución de Alcaldía	098	17 May 2001
Taypicha	Resolución de Alcaldía	120	08 Jun 2001
Manchaybamba	Resolución de Alcaldía	173	05 Ago 2001
Sotccomayo	Resolución de Alcaldía	196	30 Ago 2001
Santiago de Yaurecc	Resolución de Alcaldía	217	06 Nov 2002
Chullisana	Resolución de Alcaldía	255	05 Dic 2002
Ancatira	Resolución de Alcaldía	256	05 Dic 2002
Argama	Ordenanza Municipal	033	16 Jun 2005
El Porvenir	Ordenanza Municipal	027	28 Dic 2012
Sacclaya	Ordenanza Municipal	020	10 Set 2013
Totoral	Ordenanza Municipal	023	29 Nov 2012
Poltoccca	Ordenanza Municipal	013	20 Oct 2011
Checocche - Ñahuinpuquio	Ordenanza Municipal	015	07 Ago 2013
<b>Aymaraes</b>			
Taquebamba	Decreto Municipal	002	08 Jun 1984
Quillcaccasa	Decreto Municipal	005	15 Feb 1995
San Mateo	Acuerdo de Concejo	001	16 Mar 1998
Pampamarca	Ordenanza Municipal	011	15 Jun 2010
<b>Cotabambas</b>			
Colca	Resolución Municipal	019	11 Set 1991
Huancascca	Resolución Municipal	010	17 Jul 1992
Ñahuinlla	Ordenanza Municipal	015	04 Set 1992
Chaccaro	Ordenanza Municipal	013	08 Set 1995
Apumarca	Acuerdo Municipal	017	27 Oct 1995
Patan	Ordenanza Municipal	019	03 Nov 1995
Pampura	Acuerdo Municipal	020	06 Nov 1995
Tambulla	Ordenanza Municipal	002	14 Ago 1998
Asacasi	Resolución Municipal	003	15 Set 1998
San Juan de Llac - Hua	Acuerdo Municipal	045	25 Set 1998
Choqqecca	Ordenanza Municipal	009	23 Dic 2009
Vilcaro Manasqui-Coyllurqui	-	-	-
Santiago de Qqueuñaapampa	Ordenanza Municipal	016	25 Jul 2016
Pauchi Marcallac	Ordenanza Municipal	017	25 Jul 2016
Ccapaccasa	Ordenanza Municipal	018	25 Jul 2016
<b>Chincheros</b>			
Rio Blanco	Resolución Municipal	013	27 Dic 1991
Ahuayro	Ordenanza Municipal	001	07 Ene 1993
Muñapucro	Resolución de Alcaldía	008	10 Feb 1994
Pumachuco	Resolución Municipal	072	28 Dic 1995
Toccco-Sauri	Resolución Municipal	072	28 Dic 1995
Maramara	Resolución Municipal	004	06 Feb 1996
Tancayllo	Resolución Municipal	049	19 Set 1997
Huancané	Resolución Municipal	002	23 Ene 1998
Totorabamba	Resolución Municipal	007	02 Abr 1998
Vista Alegre	Resolución Municipal	015	22 Jun 1998
Chuparo	Resolución Municipal	017	18 Ago 1998
Oscollo	Ordenanza Municipal	028	28 May 1999

Continúa...

**3.5 DEPARTAMENTO APURÍMAC: ORDENANZA MUNICIPAL PROVINCIAL QUE CREA A LAS MUNICIPALIDADES DE CENTROS POBLADOS CONFORME A LEY N° 27972, LEY ORGÁNICA DE MUNICIPALIDADES, 2018**

Conclusión.

Provincia y Municipalidad de Centro Poblado	Norma Municipal	Número	Fecha
Cayara	Resolución Municipal	021	26 Jul 1999
Huariabamba	Resolución Municipal	014	30 May 2000
Urucancho	Acuerdo de Concejo	007	18 Nov 2000
Padre Rumi	Acuerdo de Concejo	008	18 Dic 2000
Ocepeata	Resolución de Alcaldía	046	29 Oct 2001
Chalhuani	Resolución Municipal	008	21 Abr 1998
Miraflores	Resolución Municipal	026	24 Jul 2002
Unión Los Angeles de Callapayoc	Resolución Municipal	040	07 Dic 2002
San Miguel de Piscobamba	Resolución de Alcaldía	008	30 Ene 2003
<b>Grao</b>			
Pucara-Tamboraccay	Ordenanza Municipal	S/N	14 Ene 1989
Mariscal Castilla de Pampahuite	Acuerdo Municipal	006	13 Jun 1997
Quebrada Ollabamba	Acuerdo Municipal	007	20 Abr 1998
Pituhuanca	Resolución Municipal	048	27 Nov 1998
Cconccacca	Resolución Municipal	007	12 Feb 2001
Flor de K'Antu	-	-	-

**Nota:** Las Municipalidades de Centros Poblados creadas antes de la publicación de la Ley N° 27972, Ley Orgánica de Municipalidades, fueron creadas mediante Ordenanza, Resolución u otra norma municipal.

**Fuente:** Instituto Nacional de Estadística e Informática - Registro Nacional de Municipalidades.

**3.6 DEPARTAMENTO APURÍMAC: DIRECTORIO DE MUNICIPALIDADES DE CENTROS POBLADOS CREADAS POR LA MUNICIPALIDAD PROVINCIAL CONFORME A LA LEY N° 27972, LEY ORGÁNICA DE MUNICIPALIDADES, 2018**

Provincia y Municipalidad de Centro Poblado	Nombre del Alcalde	Dirección	DDN	Teléfonos
<b>Abancay</b>				
Villa Ampay	KARL WILHELM GAJETZY RAUCH	Av. Panamá S/N	083	323353
Lucuchanga	EGIDIO LLOCLLA BRAVO	Plaza de Armas S/N	083	937520287 / 969890556
Las Américas	RUBEN GONZALES ESPIRILLA	Av. Argentina S/N	083	504784 / 966664547
La Unión	SANTOS PERALTA HUAMANÍ	Carretera Hacienda Pampa Km. 20 1/2	083	948564252
Cotarma	RODOLFO MARQUEZ VILCAS	Plaza de Armas S/N	083	983982407 / 983996830 / 812017
Santa Isabel de Caype	JHON FERRO TAIPE	Av. Santa Isabel S/N Mz. G1	083	988009253
Chalhuani	KAYO ARIAS OCAMPO	Plaza de Armas S/N	083	942456386
Casinchihua	LAZARO CASTILLA HUAYTA	Av. Panamericana S/N Mz. Q Lt. 15 Km. 45	083	973154456
Micaela Bastidas-Quisapata	ANTONIO CÁCERES CERVANTES	Carretera Abancay Quisapata Km. 11	083	950075202 / 973653057
<b>Andahuaylas</b>				
Huancabamba*	WILBER ROJAS HUAMAN	Jr. Ocho de Mayo S/N Mz. W4 Lt. 4 Km. 20	083	998812565
Socospata	LUIS GUTIERREZ AGUILAR	Jr. El Progreso - Plaza de Armas	083	969505265
Huampica*	MARIO HUAMÁN GUZMÁN	Av. 17 de Setiembre S/N Mz. S Lt. 27 Km. 338	083	974359230 / 812031
Unión San José Arcahua*	GREGORIO CARRASCO LEÓN	Barrio Arcahua S/N	083	983766842 / 983753172
Chanta	VICENTE LEGUIA OSCCO	Jr. La Florida Chanta S/N	083	996203379 / 962813904 / 812033
Huancas	JULÍAN AGUILAR ALTAMIRANO	Av. 2 de Mayo S/N	083	#948888869
Llamcama	CLAUDIO LLACCHUA ATEQUIPA	Av. Apurímac S/N	083	812063
Virgen del Carmen*	TOLENTINO VASQUEZ ROJAS	Plaza de Armas S/N	083	-
Huascatay	DIONISIO GUTIERREZ MENDEZ	Carretera Río Pasaje S/N	083	968133996
Nueva Esperanza	CÉSAR AUGUSTO ALARCÓN GUILLÉN	Av. Juan Velasco Alvarado S/N	083	961547137
Champacocha*	PERCY QUISPE VARGAS	Av. Champacocha S/N	083	971567001 / 978542153
Cascabamba*	HECTOR GUTIERREZ ANCCO	Av. Francisco Logo S/N	083	983815436
Quillabamba	DAVID HERHUAY HUACCAYCACHACC	Av. La Cultura S/N	083	950333569
Matapuquio	VICTOR MARCIANO CARRASCO AYQUIPA	Carretera Andahuaylas S/N	083	946741639 / 946777430
Illahuasi	MAX DAMIANO LEGUÍA	Plaza Principal S/N	083	999146587 / 999146827
Ccerabamba-Andina*	SERGIO PALOMINO PEDRAZA	Plaza de Armas S/N	083	953456545
Ccallaspuquio-Pumaracco	ADOLFO ALVITES RIVAS	Urbanización Curamba S/N	083	951162445 / 957786703
Luis Pata-Chilcaraccra	FEDERICO SALAZAR GUILLÉN	Av. Sol de Oro S/N	083	949869134
Socñacancha*	DOMITILA BARBOZA RUIZ	Av. Socñacancha S/N	083	950675627

Continúa...

**3.6 DEPARTAMENTO APURÍMAC: DIRECTORIO DE MUNICIPALIDADES DE CENTROS POBLADOS CREADAS POR LA MUNICIPALIDAD PROVINCIAL CONFORME A LA LEY N° 27972, LEY ORGÁNICA DE MUNICIPALIDADES, 2018**

Provincia y Municipalidad de Centro Poblado	Nombre del Alcalde	Dirección	DDN	Teléfonos
Mariscal Cáceres de Colpa*	WILBER CUSI PALOMINO	Plaza de Armas S/N	083	983646430
Nueva Huillcayhua*	PELAGIO DE LA CRUZ CARTOLÍN	Av. Abancay S/N	083	830000 / 963604949
Huallhuayocc	HONORATO HUAMAN YANAHUAMAN	Av. César Vallejo S/N	083	993877399 / 974456086
Huinchos-Pataccochoa*	ALAN ROJAS AQUINO	Av. Aviación S/N Mz. 4 Lt. 1 Km. 17 (Altura del Jr. 21 de Diciembre)	083	630773 / 948661626
Sucaraylla*	GLICERIO VEGA QUISPE	Plaza Principal S/N	083	978800018 / 812023
Lliupapuquio	EDUARDO QUISPE CARRIÓN	Av. Ccorawiri S/N Km. 5	083	987052566
Llantoyhuanca-Chaccamarca	EUSEBIO QUISPE ORTEGA	Carretera Llantoyhuanca Chaccamarca - La Villa	083	980324573
Pampamarca	VÍCTOR AUQUIRIMA PÉREZ	Av. Unión Progreso Huayrapata S/N	083	983644621
Nuevo Progreso*	FREDY GONZALES PILLACA	Jr. Nuevo Amanecer S/N	083	951271491 / 941691324
Villa Esperanza-Cotahuacho*	GUILLERMO HERHUAY MONDALGO	Carretera Principal en Cotahuacho Km. 27	083	950207261
Santa Cruz de Yanacma*	FEDERICO CCAHUANA ZAMORA	Plaza de Armas S/N	083	#983989070
Contucna*	ANDRES ALLCCA OROSCO	Carretera Turpo Andahuaylas - Margen Derecha	083	958152404
Santiago Belén Anta	RULE ALFREDO ALHUAY PALOMINO	Av. La Cultura S/N	083	983602617 / 956186473 / 985110473
Chumbao*	EDGAR DE LA CRUZ ROLDAN	Av. Los Manzanos N° 310	083	#950003019
Taypicha	DALMIRO CENTENO CCOLLCCA	Plaza de Armas S/N	083	983955784
Manchaybamba	MAURICIO HUAMÁN CAÑARI	Carretera Camino - Andarapa	083	988464392
Sotccomayo	VALENTINA ADRIANA INCA HUASHUAYO	Calle Principal Sotccomayo S/N	083	989707080
Santiago de Yaurecc	RAÚL ALEJANDRO DE LA CRUZ LAURA	Plaza de Armas S/N	083	956693566
Chullisana*	URIEL CARDENAS AGÜERO	Plaza de Armas S/N	083	955887877
Ancatira*	MAXIMILIANO MALLQUI HUAMÁN	Calle San Juan S/N Km. 27	083	951113954
Argama*	MODESTO CARDENAS LA SERNA	Carretera Andahuaylas - Abancay Km. 7	083	986096030
El Porvenir*	JOHN ALARCÓN YAROLLANCCE	Pasaje Los Olivos S/N	083	983990028 / 421989
Sacclaya	SANTOS FAUSTINO FLORES SOTAYA	Av. Sacclaya S/N - Plaza Central	083	983699636 / 944934358
Total	GREGORIO BARRIENTOS ALTAMIRANO	Av. José María Arguedas S/N	083	954637944
Poltocsa	WILFREDO RIVERA PALOMINO	Carretera Principal del Centro Poblado S/N	083	983657669 / 995335140
Checche - Ñahuinpuquio	MAXIMO PARIONA HUARACA	Av. Los Eucaliptos S/N	083	976720614
<b>Aymaraes</b>				
Taquebamba	GREGORIO VIVANCO AGUIRRE	Plaza de Armas S/N	083	944950624 / 840083
Quillcaccasa	JUSTO RUFINO ANTAYHUA CHIPANA	Carretera Panamericana Km. 287	083	910118839
San Mateo	VALENTÍN AVELARDO FERNÁNDEZ NUÑEZ	Plaza de Armas S/N	083	948039943
Pampamarca	GREGORIO HUACCHARAQUI CUIPA	Plaza de Armas S/N	083	983398562
<b>Cotabambas</b>				
Colca*	JUAN YANA MIRANDA	Carretera Barrio Torrepatá S/N	083	984883091
Huancascca	CLIMACO CRUZ ANAYA	Calle Progreso S/N Mz. N Lt. 1	083	977221777 / 981860330
Ñahuinlla*	JAVIER PINARES BARCENA	Plaza de Armas S/N	083	983019181 / 958183749

Continúa...

**3.6 DEPARTAMENTO APURÍMAC: DIRECTORIO DE MUNICIPALIDADES DE CENTROS POBLADOS CREADAS POR LA MUNICIPALIDAD PROVINCIAL CONFORME A LA LEY N° 27972, LEY ORGÁNICA DE MUNICIPALIDADES, 2018**

Provincia y Municipalidad de Centro Poblado	Nombre del Alcalde	Dirección	DDN	Teléfonos
Chaccaro	IGNACIO CONDORI HUARANCCA	Plaza de Armas S/N	083	957135211 / 984458475
Apurmarca	EDUARDO SULLCA BOLIVAR	Plaza de Armas S/N	083	991133201
Patan*	HERNAN HUANACO LAYME	Plaza de Armas S/N	083	974280995 / 989160959 / 974966848
Pampura	MARIO SOTA GÓMEZ	Plaza de Armas S/N	083	946741661
Tambulla*	LUCIO PUMA PANIURA	Plaza de Armas S/N Km. 7	083	-
Asacasi	ESTANISLAO CUÑAS CRIOLLO	Plaza de Armas S/N	083	973628310
San Juan de Llac - Hua*	POR DESIGNAR	-	083	-
Choqqecca	TIMOTEO NOA HUISA	Plaza de Armas S/N	083	941003404
Vilcaro Manasqui-Coyllurqui*	GUIDO PANIAGUA BUSTAMANTE	Carretera Coyllurqui - Huayllati	083	974943502
Santiago de Queuñapampa*	POR DESIGNAR	-	083	-
Pauchi Marcallac	CELEDONIO LIMASCCA MONTESINOS	Carretera Haquira Patan S/N	083	946709474
Ccapaccasa*	EDGARDO CORDOVA LEÓN	Plaza de Armas S/N	083	-
<b>Chincheros</b>				
Rio Blanco*	GERARDO PILLACA PORRAS	Av. José Carlos Mariátegui S/N Mz. K Lt. 8	083	954097329 / 812156
Ahuayro	FIDEL CASTRO ZARATE	Av. Los Inkas S/N Mz. U Lt. 3	083	966111222
Muñapucro*	ÁNGEL PAHUARA MARTINEZ	Av. 28 de Julio S/N Mz. P Lt. 1 - Plaza de Armas	083	958807539
Pumachuco*	MARIO HUAMAN YAÑE	Av. Túpac Amaru S/N - Jr. Primavera	083	974451416 / 812157
Tocco-Sauri*	JHON WENDER MEDRANO YUPANQUI	Parque Principal Huarapari S/N Mz. B Lt. 2	083	973269350 / 940088655
Maramara*	DANIEL MEDINA SULLCA	Av. Santa Isabel S/N	083	951273844
Tancayllo	LEONIDAS LUDEÑA MERCADO	Jr. Huancahuacho S/N Mz. I Lt. 3 Km. 45	083	983124094
Huancané	HERMÓGENES RAMIREZ PASTOR	Av. Los Chankas S/N Km. 18	083	993306015 / 952955518
Totorabamba*	ROQUE PILLACA LLOCCLLA	Plaza de Armas S/N	083	958382915
Vista Alegre*	ALVINO GARCIA AQUISE	Av. Alfonso Ugarte S/N	083	#995500902 / 983734141
Chuparo	HÉCTOR AQUISE SICHA	Av. La Paz S/N	083	975213101
Oscollo*	ZENOBIO CONDE SAJACO	Plaza de Armas S/N	083	-
Cayara*	DAVID CCAYO ALARCÓN	Av. Jorge Chávez S/N	083	983600833 / 942087465 / 835023
Huaribamba*	FELIX LEÓN ORÉ	Av. Wari S/N	083	957874527
Urucancha*	CARLOS ZARATE CARBAJAL	Plaza de Armas S/N	083	983750939
Padre Rumi	AMADEO NAVEROS HUANCA	Jr. José María Arguedas S/N	083	979884231
Ocepata*	MANUEL VERA CCORIMANYA	Av. Inca Ñan S/N	083	980227687
Chalhuani*	CESAR HACHA DÍAZ	Av. Los Incas S/N Mz. 11 Lt. 1 Km. 2	083	936693731

Continúa...

**3.6 DEPARTAMENTO APURÍMAC: DIRECTORIO DE MUNICIPALIDADES DE CENTROS POBLADOS CREADAS POR LA MUNICIPALIDAD PROVINCIAL CONFORME A LA LEY N° 27972, LEY ORGÁNICA DE MUNICIPALIDADES, 2018**

Conclusión.

Provincia y Municipalidad de Centro Poblado	Nombre del Alcalde	Dirección	DDN	Teléfonos
Miraflores*	DIONER PILLACA ALVAREZ	Calle las Orquídeas S/N	083	988687898
Unión Los Angeles de Callapayoc*	EDMUNDO TITO PEREZ	Av. Independencia S/N Mz. T Lt. 8	083	999923231
San Miguel de Piscobamba	DANIEL ARANDIA ORTEGA	Av. Juan Velasco Alvarado S/N Mz. VI Lt. 1	083	962903293 / 958399975 / 950369436
<b>Grau</b>				
Pucara-Tamboraccay*	MAURO HUAMANHORCCO SÁNCHEZ	Plaza de Armas S/N	083	944194197 / 812176
Mariscal Castilla de Pampahuite	MANUEL PANIAGUA SUELDO	Plaza de Armas S/N	083	812183 / 966156219
Quebrada Ollabamba	MARCELINA MERCEDES QUINTANA DE HILARES	Av. El Estudiante S/N	083	995817541 / 971926273 / 812181
Pituhuanca*	GLICERIO UGARTE	Pasaje Tafchapata S/N	083	999680007
Cconccacca*	ALBERTO GUTIERREZ ALEJO	Plaza de Armas S/N	083	951255048
Flor de K'Antu*	POR DESIGNAR	-	083	-

\* La municipalidad de centro poblado se encuentra omisa a la presentación de los datos al 26 de julio 2017. Los datos han sido obtenidos en consulta a la municipalidad provincial que autoriza su funcionamiento.

Fuente: Instituto Nacional de Estadística e Informática - Registro Nacional de Municipalidades 2017.



# 4



*Frontis de la Municipalidad Provincial de Arequipa*

# Arequipa



## **Arequipa**

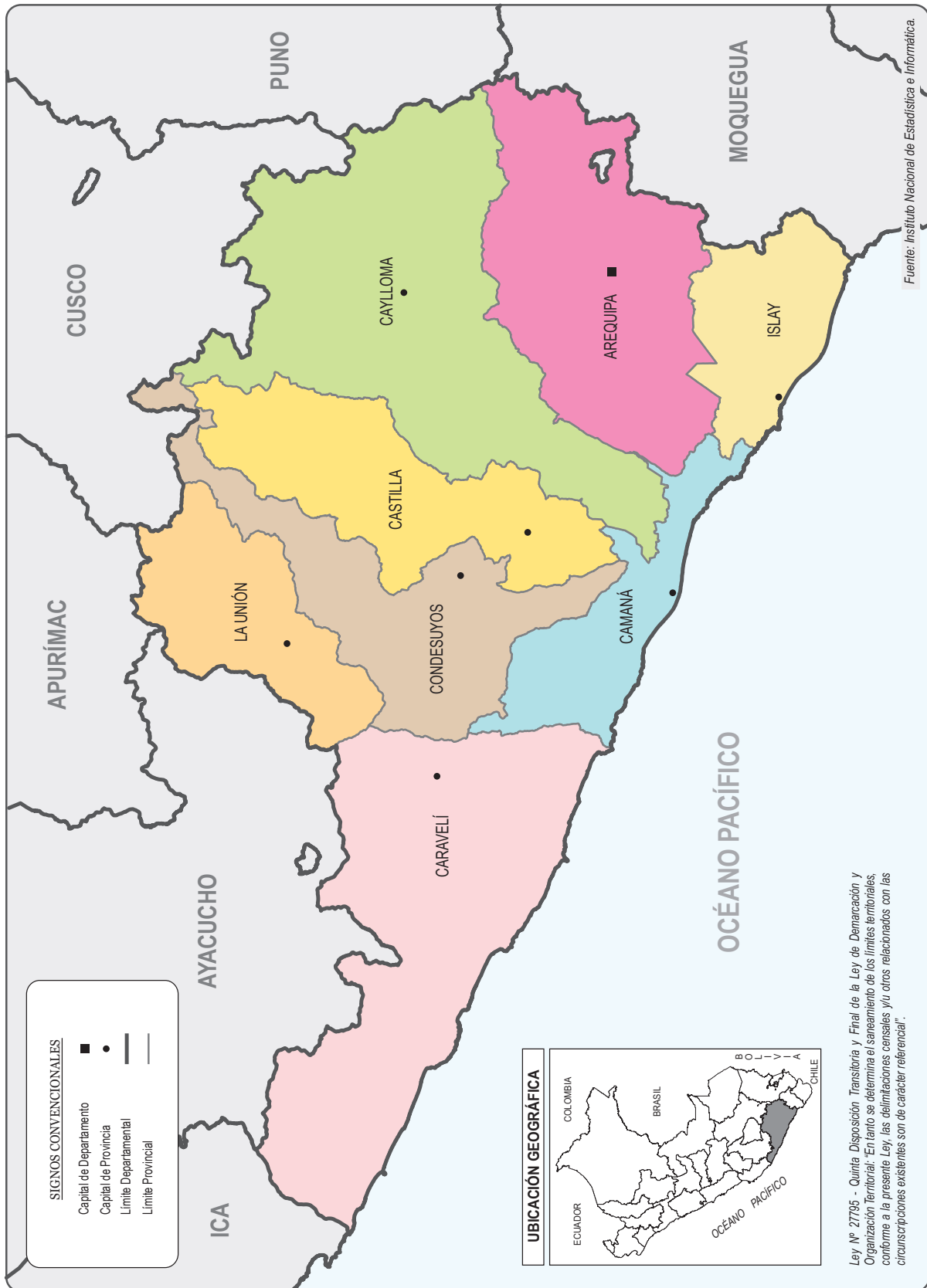
---

❖ Municipalidades Provinciales	8
❖ Municipalidades Distritales	101
❖ Municipalidades de Centros Poblados	24
❖ Población Total Proyectada (Al 30/06/2018)	1 329 802

---



4.1 MAPA DEL DEPARTAMENTO DE AREQUIPA





## 4.2 DEPARTAMENTO AREQUIPA: DISPOSITIVO LEGAL DE CREACIÓN DEL DISTRITO, 2018

Provincia y Distrito	Dispositivo Legal de Creación		
	Nombre	Número	Fecha
<b>Arequipa</b>			
Arequipa	-	-	Época Indep.
Alto Selva Alegre	Decreto Ley	25849	16 Nov 1992
Cayma	-	-	Época Indep.
Cerro Colorado	Ley	12075	26 Feb 1954
Characato	-	-	Época Indep.
Chiguata	-	-	Época Indep.
Jacobo Hunter	Ley	25225	02 Jun 1990
La Joya	Ley	11795	25 Mar 1952
Mariano Melgar	Ley	15594	27 Ago 1965
Miraflores	Ley	S/N	02 Ene 1857
Mollebaya	Ley	11845	27 May 1952
Paucarpata	-	-	Época Indep.
Pocsi	-	-	Época Indep.
Polobaya	Ley	11845	27 May 1952
Quequeña	-	-	Época Indep.
Sabandía	-	-	Época Indep.
Sachaca	-	-	Época Indep.
San Juan de Sigvas	Ley	S/N	02 Ene 1857
San Juan de Tarucani	Ley	14124	15 Jun 1962
Santa Isabel de Sigvas	-	-	Época Indep.
Santa Rita de Sigvas	Ley	10153	30 Dic 1944
Socabaya	-	-	Época Indep.
Tiabaya	-	-	Época Indep.
Uchumayo	-	-	Época Indep.
Vitor	-	-	Época Indep.
Yanahuara	-	-	Época Indep.
Yarabamba	Ley	9799	25 Ene 1943
Yura	-	-	Época Indep.
José Luis Bustamante y Rivero	Ley	26455	23 May 1995
<b>Camaná</b>			
Camaná	-	-	Época Indep.
José María Quimper	Ley	9999	03 Nov 1944
Mariano Nicolás Valcárcel	Ley	9999	03 Nov 1944
Mariscal Cáceres	Ley	9999	03 Nov 1944
Nicolás de Piérola	Ley	9999	03 Nov 1944
Ocoña	Ley	S/N	02 Ene 1857
Quilca	Ley	S/N	02 Ene 1857
Samuel Pastor	Ley	9999	03 Nov 1944

Continúa...

**4.2 DEPARTAMENTO AREQUIPA: DISPOSITIVO LEGAL DE CREACIÓN DEL DISTRITO, 2018**

Provincia y Distrito	Dispositivo Legal de Creación		
	Nombre	Número	Fecha
<b>Caravelí</b>			
Caravelí	-	-	Época Indep.
Acari	-	-	Época Indep.
Atico	Ley	S/N	09 Dic 1897
Atiquipa	-	-	Época Indep.
Bella Unión	Ley	12450	24 Nov 1955
Cahuacho	Ley	8004	22 Feb 1935
Chala	Ley	S/N	02 Ene 1857
Chaparra	-	-	Época Indep.
Huanuhuanu	Ley	S/N	02 Ene 1857
Jaqui	-	-	Época Indep.
Lomas	Ley	S/N	22 Oct 1935
Quicacha	-	-	Época Indep.
Yauca	Ley	S/N	02 Ene 1857
<b>Castilla</b>			
Aplao	-	-	Época Indep.
Andagua	-	-	Época Indep.
Ayo	Ley	6162	03 Abr 1928
Chachas	-	-	Época Indep.
Chilcaymarca	Ley	4733	29 Oct 1923
Choco	Ley	S/N	02 Ene 1857
Huancarqui	-	-	Época Indep.
Machaguay	Ley	S/N	04 Nov 1889
Orcopampa	-	-	Época Indep.
Pampacolca	-	-	Época Indep.
Tipán	Ley	9863	13 Dic 1943
Uñón	Ley	14142	18 Jun 1962
Uraca	-	-	Época Indep.
Viraco	-	-	Época Indep.
<b>Caylloma</b>			
Chivay	-	-	Época Indep.
Achoma	-	-	Época Indep.
Cabanaconde	-	-	Época Indep.
Callalli	-	-	Época Indep.
Caylloma	-	-	Época Indep.
Coporaque	-	-	Época Indep.
Huambo	Ley	S/N	04 Nov 1889
Huanca	Ley	5677	14 Feb 1927
Ichupampa	-	-	Época Indep.
Lari	-	-	Época Indep.
Lluta	-	-	Época Indep.

Continúa...



## 4.2 DEPARTAMENTO AREQUIPA: DISPOSITIVO LEGAL DE CREACIÓN DEL DISTRITO, 2018

Conclusión.

Provincia y Distrito	Dispositivo Legal de Creación		
	Nombre	Número	Fecha
Maca	-	-	Época Indep.
Madrigal	-	-	Época Indep.
San Antonio de Chuca	Ley	10011	14 Nov 1944
Sibayo	Ley	9800	25 Ene 1943
Tapay	-	-	Época Indep.
Tisco	-	-	Época Indep.
Tuti	-	-	Época Indep.
Yanque	-	-	Época Indep.
Majes	Ley	27236	20 Dic 1999
<b>Condesuyos</b>			
Chuquibamba	-	-	Época Indep.
Andaray	Ley	S/N	02 Ene 1857
Cayarani	Ley	S/N	02 Ene 1857
Chichas	Ley	S/N	02 Ene 1857
Iray	Ley	2574	26 Nov 1917
Río Grande	Ley	15517	23 Abr 1965
Salamanca	Ley	S/N	02 Ene 1857
Yanaquihua	Ley	S/N	02 Ene 1857
<b>Islay</b>			
Mollendo	Ley	S/N	03 Ene 1879
Cocachacra	Ley	S/N	03 Ene 1879
Dean Valdivia	Ley	11870	23 Oct 1952
Islay	Ley	S/N	02 Ene 1857
Mejía	Ley Regional	8	27 Ene 1920
Punta de Bombón	Ley	S/N	03 Ene 1879
<b>La Unión</b>			
Cotahuasi	-	-	Época Indep.
Alca	Decreto	S/N	04 May 1835
Charcana	-	-	Época Indep.
Huaynacotas	-	-	Época Indep.
Pampamarca	-	-	Época Indep.
Puyca	Ley	S/N	13 Oct 1891
Quechualla	Decreto	S/N	04 May 1835
Sayla	-	-	Época Indep.
Tauria	Ley	12147	19 Nov 1954
Tomepampa	Decreto	S/N	04 May 1835
Toro	Decreto	S/N	04 May 1835

Fuente: Instituto Nacional de Estadística e Informática - Dirección Nacional de Censos y Encuestas.

4.3 DEPARTAMENTO AREQUIPA: POBLACIÓN TOTAL PROYECTADA AL 30 DE JUNIO Y UBICACIÓN GEOGRÁFICA DE LA CAPITAL LEGAL DEL DISTRITO, 2018

Provincia y Distrito	Poblacion Total Proyectada al 30/06/2018	Capital Legal				
		Nombre	Categoría	Ubicación Geográfica		
				Altitud (msnm.)	Longitud Oeste	Latitud Sur
<b>Total</b>	<b>1 329 802</b>					
<b>Arequipa</b>	<b>1 002 202</b>					
Arequipa	50 796	Arequipa	Ciudad	2 429	71°31'44"	16°23'36"
Alto Selva Alegre	85 236	Selva Alegre	Ciudad	2 510	71°31'16"	16°22'48"
Cayma	97 866	Cayma	Villa	2 531	71°32'39"	16°21'45"
Cerro Colorado	161 678	La Libertad	Pueblo	2 441	71°33'39"	16°22'35"
Characato	10 358	Characato	Villa	2 506	71°29'04"	16°28'07"
Chiguata	3 002	Chiguata	Pueblo	3 006	71°23'30"	16°24'13"
Jacobo Hunter	48 515	Jacobo Hunter	Ciudad	2 309	71°33'31"	16°26'29"
La Joya	32 448	La Joya	Pueblo	1 640	71°49'06"	16°25'23"
Mariano Melgar	52 130	Mariano Melgar	Pueblo	2 459	71°30'20"	16°24'26"
Miraflores	47 254	Miraflores	Pueblo	2 450	71°31'21"	16°23'41"
Mollebaya	1 988	Mollebaya	Pueblo	2 515	71°28'01"	16°29'14"
Paucarpata	124 585	Paucarpata	Pueblo	2 453	71°30'17"	16°25'58"
Pocsi	527	Pocsi	Villa	3 045	71°23'23"	16°31'04"
Polobaya	1 487	Polobaya Grande	Pueblo	3 116	71°22'06"	16°33'57"
Quequeña	1 398	Quequeña	Villa	2 561	71°27'05"	16°33'26"
Sabandia	4 199	Sabandia	Pueblo	2 441	71°29'41"	16°27'25"
Sachaca	19 914	Sachaca	Villa	2 300	71°33'59"	16°25'28"
San Juan de Sigwas	1 589	San Juan de Sigwas	Pueblo	1 281	72°07'42"	16°20'46"
San Juan de Tarucani	2 167	Tarucani	Pueblo	4 217	71°03'43"	16°11'01"
Santa Isabel de Sigwas	1 257	Santa Isabel de Sigwas	Pueblo	1 390	72°05'56"	16°19'15"
Santa Rita de Sigwas	5 849	Santa Rita de Sigwas	Pueblo	1 283	72°05'41"	16°29'37"
Socabaya	85 330	Socabaya	Pueblo	2 352	71°31'43"	16°28'03"
Tiabaya	14 592	Tiabaya	Ciudad	2 218	71°35'30"	16°26'58"
Uchumayo	12 999	Uchumayo	Pueblo	1 976	71°40'21"	16°25'31"
Vitor	2 195	Vitor	Pueblo	1 189	71°56'09"	16°27'57"
Yanahuara	26 179	Yanahuara	Villa	2 402	71°32'11"	16°22'55"
Yarabamba	1 129	Yarabamba	Villa	2 467	71°28'32"	16°32'48"
Yura	29 779	Yura	Pueblo	2 495	71°42'23"	16°14'49"
José Luis Bustamante y Rivero	75 756	Ciudad Satélite	Ciudad	2 389	71°31'26"	16°25'36"
<b>Camaná</b>	<b>60 716</b>					
Camaná	14 138	Camaná	Ciudad	20	72°42'41"	16°37'29"
José María Quimper	4 156	El Cardo	Pueblo	35	72°43'38"	16°36'07"
Mariano Nicolás Valcárcel	8 043	Urasqui	Pueblo	362	73°10'28"	16°01'53"
Mariscal Cáceres	6 658	San Jose	Pueblo	18	72°44'10"	16°37'11"
Nicolás de Piérola	6 322	San Gregorio	Pueblo	71	72°42'57"	16°34'23"
Ocoña	4 806	Ocoña	Pueblo	16	73°06'18"	16°25'54"
Quilca	605	Quilca	Pueblo	82	72°25'32"	16°43'01"
Samuel Pastor	15 988	La Pampa	Pueblo	21	72°41'57"	16°36'49"

Continúa...

#### 4.3 DEPARTAMENTO AREQUIPA: POBLACIÓN TOTAL PROYECTADA AL 30 DE JUNIO Y UBICACIÓN GEOGRÁFICA DE LA CAPITAL LEGAL DEL DISTRITO, 2018

Provincia y Distrito	Poblacion Total Proyectada al 30/06/2018	Capital Legal				
		Nombre	Categoría	Ubicación Geográfica		
				Altitud (msnm.)	Longitud Oeste	Latitud Sur
<b>Caravelí</b>	<b>42 508</b>					
Caravelí	3 634	Caravelí	Ciudad	1 811	73°21'57"	15°46'21"
Acari	2 872	Acari	Pueblo	171	74°36'59"	15°26'08"
Atico	4 050	Atico	Pueblo	101	73°37'25"	16°12'30"
Atiquipa	945	Atiquipa	Pueblo	330	74°21'49"	15°47'46"
Bella Unión	7 539	Bella Unión	Pueblo	218	74°39'30"	15°27'02"
Cahuacho	895	Cahuacho	Pueblo	3 423	73°28'47"	15°30'10"
Chala	7 279	Chala	Pueblo	21	74°14'51"	15°51'56"
Chaparra	5 942	Achanizo	Pueblo	611	73°58'01"	15°48'19"
Huanuhuanu	3 516	Tocota	Pueblo	972	74°05'29"	15°39'32"
Jaqui	1 103	Jaqui	Pueblo	271	74°26'37"	15°28'45"
Lomas	1 341	Lomas	Pueblo	26	74°51'05"	15°34'11"
Quicacha	1 870	Quicacha	Pueblo	1 836	73°47'54"	15°37'30"
Yauca	1 522	Yauca	Pueblo	31	74°31'38"	15°39'43"
<b>Castilla</b>	<b>38 358</b>					
Aplao	8 717	Aplao	Ciudad	625	72°29'32"	16°04'34"
Andagua	1 082	Andagua	Pueblo	3 594	72°21'22"	15°29'56"
Ayo	397	Ayo	Pueblo	2 003	72°16'19"	15°40'58"
Chachas	1 620	Chachas	Pueblo	3 117	72°16'14"	15°30'05"
Chilcaymarca	1 421	Chilcaymarca	Pueblo	3 867	72°22'36"	15°17'10"
Choco	956	Choco	Pueblo	2 418	72°07'44"	15°34'36"
Huancarqui	1 254	Huancarqui	Pueblo	620	72°28'20"	16°05'46"
Machaguay	651	Machaguay	Villa	3 131	72°30'22"	15°39'01"
Orcopampa	10 060	Orcopampa	Pueblo	3 818	72°20'31"	15°15'45"
Pampacolca	2 524	Pampacolca	Villa	2 922	72°34'26"	15°42'48"
Tipán	493	Tipán	Pueblo	1 939	72°30'07"	15°43'23"
Uñón	468	Uñón	Pueblo	2 727	72°25'56"	15°43'43"
Uraca	7 126	Corire	Pueblo	452	72°28'11"	16°13'26"
Viraco	1 589	Viraco	Villa	3 210	72°31'30"	15°39'30"
<b>Caylloma</b>	<b>102 330</b>					
Chivay	8 146	Chivay	Pueblo	3 683	71°36'13"	15°38'25"
Achoma	841	Achoma	Pueblo	3 524	71°42'13"	15°39'36"
Cabanaconde	2 268	Cabanaconde	Pueblo	3 295	71°58'55"	15°37'12"
Callalli	1 850	Callalli	Pueblo	3 887	71°26'41"	15°30'23"
Caylloma	2 917	Caylloma	Pueblo	4 361	71°46'24"	15°11'20"
Coporaque	1 526	Coporaque	Pueblo	3 600	71°38'46"	15°37'38"
Huambo	539	Huambo	Pueblo	3 623	72°06'35"	15°43'46"
Huanca	1 336	Huanca	Pueblo	3 073	71°52'41"	16°02'01"
Ichupampa	632	Ichupampa	Pueblo	3 422	71°41'12"	15°39'00"
Lari	1 531	Lari	Pueblo	3 373	71°46'21"	15°37'06"

Continúa...

4.3 DEPARTAMENTO AREQUIPA: POBLACIÓN TOTAL PROYECTADA AL 30 DE JUNIO Y UBICACIÓN GEOGRÁFICA DE LA CAPITAL LEGAL DEL DISTRITO, 2018

Conclusión.

Provincia y Distrito	Población Total Proyectada al 30/06/2018	Capital Legal				
		Nombre	Categoría	Ubicación Geográfica		
				Altitud (msnm.)	Longitud Oeste	Latitud Sur
Lluta	1 226	Lluta	Pueblo	3 031	72°00'50"	16°00'56"
Maca	669	Maca	Pueblo	3 287	71°46'06"	15°38'29"
Madrigal	443	Madrigal	Pueblo	3 300	71°48'27"	15°36'30"
San Antonio de Chuca	1 592	San Antonio de Chuca	Pueblo	4 470	71°05'26"	15°50'20"
Sibayo	636	Sibayo	Pueblo	3 836	71°27'25"	15°29'10"
Tapay	506	Tapay	Pueblo	2 122	71°56'23"	15°34'39"
Tisco	1 341	Tisco	Pueblo	4 195	71°26'47"	15°20'49"
Tuti	719	Tuti	Pueblo	3 831	71°33'11"	15°31'59"
Yanque	2 072	Yanque	Pueblo	3 468	71°39'39"	15°38'54"
Majes	71 540	El Pedregal	Villa	1 392	72°14'50"	16°21'12"
<b>Condesuyos</b>	<b>17 393</b>					
Chuquibamba	3 194	Chuquibamba	Ciudad	2 916	72°39'06"	15°50'22"
Andaray	641	Andaray	Pueblo	3 047	72°51'39"	15°47'50"
Cayarani	2 944	Cayarani	Pueblo	3 951	72°01'19"	14°40'19"
Chichas	610	Chichas	Pueblo	2 174	72°55'07"	15°32'52"
Iray	617	Iray	Pueblo	2 590	72°37'48"	15°51'13"
Río Grande	2 496	IQUIPI	Pueblo	484	73°07'52"	15°56'24"
Salamanca	811	Salamanca	Pueblo	3 226	72°50'04"	15°30'16"
Yanaquihua	6 080	Yanaquihua	Pueblo	3 006	72°52'35"	15°46'32"
<b>Islay</b>	<b>52 219</b>					
Mollendo	21 462	Mollendo	Ciudad	73	72°00'59"	17°01'45"
Cocachacra	8 715	Cocachacra	Pueblo	114	71°46'26"	17°05'28"
Dean Valdivia	6 635	La Curva	Pueblo	16	71°49'36"	17°08'42"
Islay	8 097	Islay (Matarani)	Pueblo	110	72°05'51"	17°00'03"
Mejía	988	Mejía	Pueblo	9	71°54'27"	17°06'04"
Punta de Bombón	6 322	Punta de Bombón	Pueblo	138	71°47'05"	17°09'22"
<b>La Unión</b>	<b>14 076</b>					
Cotahuasi	2 873	Cotahuasi	Ciudad	2 696	72°53'22"	15°12'46"
Alca	1 940	Alca	Pueblo	2 759	72°45'54"	15°08'03"
Charcana	517	Charcana	Pueblo	3 432	73°04'14"	15°14'26"
Huaynacotas	2 151	Taurisma	Pueblo	2 612	72°50'59"	15°10'29"
Pampamarca	1 195	Mungui	Pueblo	2 649	72°54'19"	15°10'57"
Puyca	2 748	Puyca	Pueblo	3 675	72°41'30"	15°03'33"
Quechualla	220	Velinga	Pueblo	1 964	73°01'20"	15°16'26"
Sayla	592	Sayla	Pueblo	3 544	73°13'19"	15°19'12"
Tauría	310	Tauría	Pueblo	2 850	73°13'57"	15°21'15"
Tomepampa	794	Tomepampa	Pueblo	2 644	72°49'49"	15°10'23"
Toro	736	Toro	Pueblo	2 987	72°55'42"	15°15'52"

Fuente: Instituto Nacional de Estadística e Informática.

- Dirección Nacional de Censos y Encuestas.
- Dirección Técnica de Demografía e Indicadores Sociales.

## 4.4 DEPARTAMENTO AREQUIPA: DIRECTORIO DE MUNICIPALIDADES PROVINCIALES Y DISTRITALES, SEGÚN PROVINCIA Y DISTRITO, 2018

Provincia y Distrito	Nombre del Alcalde	Dirección	DDN	Teléfonos	Correo Electrónico
<b>Arequipa</b>					
Arequipa	FLORENTINO ALFREDO ZEGARRA TEJADA	Calle El Filtro N° 501	054	211021 / 219020 / 202752	azegarra@muniarequipa.gob.pe
Alto Selva Alegre	OMAR JULIO CANDIA AGUILAR	Av. Obrera Esquina - Pasaje Olaya S/N	054	266050 / 263227 / 263715	mdasa@municipalaltoselvaalegre.gob.pe
Cayma	HARBERTH RAUL ZUÑIGA HERRERA	Plaza Cayma N° 408	054	382350	info@municayma.gob.pe
Cerro Colorado	MANUEL ENRIQUE VERA PAREDES	Calle Mariano Melgar N° 500	054	382590	imagen@mdcc.gob.pe
Characato	ANGEL ANASTACIO LINARES PORTILLA	Plaza Principal N° 100	054	448209 / 448548 / 448822 / 958529500	municipaliddistritalcharacato@hotmail.com
Chiguata	GREGORIO ANGEL CORRALES DELGADO	Plaza Principal S/N	054	767859	munichiguata@gmail.com
Jacobo Hunter	SIMON ALEJANDRO ENRIQUE BALBUENA MARROQUIN	Av. Viña del Mar N° 200	054	441163 / 441165	mdjh@munihunter.gob.pe
La Joya	CRISTHIAN MARIO CUADROS TREVIÑO	Jr. Dos de Mayo N° 501 Mz. S Lt. 8	054	492021 / 492003 / 297038	prensa.mdjl@gmail.com
Mariano Melgar	PEDRO EDWIN MARTINEZ TALAVERA	Av. Simón Bolívar N° 908	054	452289	info@munimarianomelgar.gob.pe
Miraflores	GERMAN TORRES CHAMBI	Av. Unión N° 316	054	242124 / 206199 / 265544	munimiraflores5881@hotmail.com
Mollebaya	TITO EDILBERTO ZEGARRA LAJO	Calle 27 de Mayo S/N	054	448621	municipalidad.de.mollebaya@gmail.com
Paucarpata	LUIS FERNANDO CORNEJO NOVA	Plaza de Armas N° 106	054	426361 / 426363 / 430623 / 423443	informes@municipaucarpata.gob.pe
Pocsi	DENNIS INOCENCIO CORNEJO SOTO	Plaza Principal S/N	054	958854841 / 987227163 / 987107566 / 949001323	municipio-pocsi@hotmail.com
Polobaya	TORIBIO ROLANDO CHOQUE COSI	Plaza Principal La Capilla S/N	054	634029	munipolobaya@hotmail.com
Quequeña	ESTRELLA LIBERTAD PALOMINO RAMOS	Plaza Principal S/N	054	494042 / 962967171 / 961100122	muni_quequena@hotmail.com
Sabandía	SANTOS ALBERTO SALINAS VALENCIA	Calle Principal S/N	054	448247	informes@munisabandia.gob.pe
Sachaca	EVARISTO FLORENTINO CALDERON NUÑEZ	Av. Fernandini S/N	054	233892 / 231235 / 449377	info@munisachaca.gob.pe
San Juan de Sigwas	PAUL GUSTAVO CUADROS PORTUGAL	Plaza Principal Tambillo S/N - Km. 926	054	635792 / 958319364 / 958319365	mdsanjuandesiguas@hotmail.com

Continúa...

**4.4 DEPARTAMENTO AREQUIPA: DIRECTORIO DE MUNICIPALIDADES PROVINCIALES Y DISTRITALES, SEGÚN PROVINCIA Y DISTRITO, 2018**

Provincia y Distrito	Nombre del Alcalde	Dirección	DDN	Teléfonos	Correo Electrónico
San Juan de Tarucani	EUSTAQUIO VICTORIANO VALERO VALERO	Plaza de Armas N° 100	054	338407	municipalidadtarucaniaqp@outlook.com
Santa Isabel de Siguan	VICTOR HERNAN BEJARANO CASANI	Plaza Sondor N° 101	054	954309411 / 993710792 / 954309376	mdsis@hotmail.com
Santa Rita de Siguan	ANTONIO MESTAS QUISPE	Av. Augusto Gilardi S/N Mz. I Lt. 3	054	558026	municipalidadesantarita@gmail.com
Socabaya	ALEXI GUILLERMO RIVERA CANO	Calle San Martín 205 - 207	054	435655 / 438738 / 438103 / 436510	info@munisocabaya.gob.pe
Tiabaya	VICTOR ALFONSO DE LA VEGA ASTETE	Calle Pardo N° 301	054	439098	munitiabaya@munitiabaya.gob.pe
Uchumayo	GILMAR HENRY LUNA BOYER	Calle Salaverry N° 100 Mz. G Lt. 2	054	411241 / 411328 / 493014	mdu.co.rppimagen@gmail.com
Vitor	SANDRA ANGELA BOLAÑOS DE ZENTENO	Plaza Principal S/N	054	982307904	municipiodevitor@hotmail.com
Yanahuara	ELVIS DAVID DELGADO BACIGALUPI	Calle Miguel Grau N° 402	054	253668 / 273821 / 273190	info@muniyanahuara.gob.pe
Yarabamba	TOMAS SALOMON DELGADO LOPEZ	Calle América N° 102	054	494067	alcalde@muniyarabamba.gob.pe
Yura	LUIS HARRY GOMEZ RAMIREZ	Asociación Ciudad de Dios Zona 3 (Sector B - Centro Cívico Yura)	054	940323833 / 940323753	informes@muniyura.gob.pe; storres@muniyura.gob.pe
José Luis Bustamante y Rivero	RONALD PABLO IBAÑEZ BARREDA	Av. Dolores S/N	054	430700 / 427195 / 421414	mdjlbyr@muniyurabustamante.gob.pe
<b>Camaná</b>					
Camaná	EDWIN JAMIL VASQUEZ ZUÑIGA	Jr. Puente Grau N° 122	054	571044 / 571657 / 959263123	alcaldia@municamana.gob.pe
José María Quimper	JULIO CESAR DAVILA DAVILA	Calle San Isidro S/N	054	572460 / 295184	muniyosemariaquimper@gmail.com
Mariano Nicolás Valcárcel	LUIS MIGUEL LAVA FRANCO	Plaza de Armas S/N - Urasqui	054	949948836 / 965089301 / 955612830	mdmnavurasqui2015@hotmail.com
Mariscal Cáceres	WALTER WILFREDO CALISAYA TRONCOSO	Plaza de Armas N° 171	054	571370 / 571979	md.mariscalcaceres@gmail.com
Nicolás de Piérola	JESUS MICHAEL MALDONADO ORTIZ	Av. Bolívar N° 402	054	572490 / 571197	admin@nicolasdepierola.gob.pe
Ocoña	MARILU JANETH GONZALES PORRAS	Av. Unión S/N	054	587013 / 999030020	gerencia@muniocona.gob.pe
Quilca	VICTOR ESMEREGILDO BECERRA JAUREGUI	Plaza de Armas S/N	054	783196 / 783219 / 945608028	muniuilca@gmail.com
Samuel Pastor	MARITZA VICTORIA VILCA PACHECO	Jr. La Pampa N° 308	054	571708	mdsamuelpastor@gmail.com

Continúa...

## 4.4 DEPARTAMENTO AREQUIPA: DIRECTORIO DE MUNICIPALIDADES PROVINCIALES Y DISTRITALES, SEGÚN PROVINCIA Y DISTRITO, 2018

Provincia y Distrito	Nombre del Alcalde	Dirección	DDN	Teléfonos	Correo Electrónico
<b>Caravelí</b>					
Caravelí	SANTIAGO NEYRA ALMENARA	Jr. José Félix Andía N° 401 Mz. L1 Lt. 3	054	511104	alcaldia@municaraveli.gob.pe
Acari	LUIS ENRIQUE RIVEROS POMA	Plaza Principal S/N	054	481099	correoaacari@hotmail.com
Atico	JOSE PEDRO GOMEZ AGUAYO	Av. San Pedro S/N Mz. 85 Lt. 3	054	512035 / 512316 / 512261	muniatico@hotmail.com
Atiquipa	FRANCISCO EMILIANO PALOMINO CONDO	Plaza de Armas S/N	054	952715993 / 951159978	atiquipaturistica@hotmail.com
Bella Unión	DANIEL EDWIN SAIME TORRES	Calle Grau S/N	054	482057 / 940324078	secretariageneral@munibellaunion.gob.pe
Cahuacho	JOSE LEONIDAS NEIRA ROSPIGLIOSI	Av. Libertad S/N Mz. R Lt. 2	054	990289640 / 669682	municipalidad.distrital.cahuacho.ulf@hotmail.com
Chala	BRUNO RICARDO SALINAS ALVAREZ	Calle Comercio N° 210	054	551035	municipalidad_dechala@hotmail.com
Chaparra	NICOLAS VALERIO CONDORI MAMANI	Plaza Principal S/N - Achanizo	054	831011 / 831012	muni.chaparra@gmail.com
Huanuhuanu	FREDY CLEMENTE BENAVENTE ARANGURE	Av. Julián Dongo Chacón S/N Mz. C Lt. 1 Km. 30	054	831020 / 831021 / 812033 / 951159978	huanuhuanu_@hotmail.com
Jaqui	VICENTE MARTIN CORNEJO CRUCES	Calle Sologuren S/N Mz. F Lt. 2	054	962753376 / 958331581	municipalidadjaqui@hotmail.com
Lomas	OSWALDO BALTAZAR VELASQUEZ HUARCAYA	Calle Libertad S/N Mz. 20 Lt. 1	054	958005507 / 941427790	municipalidaddistritaldelomas@hotmail.com
Quicacha	JOSE ANTONIO BARRIENTOS CARPIO	Plaza de Armas S/N	054	931162070 / 953561555 / 931162137	municipalidadquicacha@gmail.com
Yauca	JUAN FLAVIO ARANGUREN MONTOYA	Calle General Segura N° 302	054	944142149 / 992745178	ofelianj73@hotmail.com
<b>Castilla</b>					
Aplao	JOSE LUIS CHAVEZ MARQUEZ	Plaza Buenos Aires N° 100	054	471165	municipiocastilla@hotmail.com
Andagua	JESUS JUAN PURGUAYA SANCHEZ	Plaza de Armas S/N	054	242405 / 974780198	andaguaprogreso@hotmail.com
Ayo	ABIGAEL MEJIA VEGA	Plaza Principal de Ayo N° 100	054	971582758 / 940224329	municipalidadayo@hotmail.com

Continúa...

4.4 DEPARTAMENTO AREQUIPA: DIRECTORIO DE MUNICIPALIDADES PROVINCIALES Y DISTRITALES, SEGÚN PROVINCIA Y DISTRITO, 2018

Provincia y Distrito	Nombre del Alcalde	Dirección	DDN	Teléfonos	Correo Electrónico
Chachas	VICTOR OLIGARIO HUAYHUACURE ALCASIHUINCHA	Plaza de Armas S/N	054	234905	munichachas@hotmail.com
Chilcaymarca	JAIME ANGEL RAMOS CHUQUITAYPE	Plaza Principal S/N	054	969800157 / 959839402 / 959814720	mdchilcaymarca@hotmail.com
Choco	JESUS EUGENIO ARAGON PIZARRO	Plaza de Armas S/N	054	998804016 / 422160	munichococastilla@hotmail.com
Huancarqui	JONY MAMPARI CARDENAS URQUIZO	Calle 7 de Junio N° 711	054	471114 / 471273	huancarqui2015@hotmail.com
Machaguay	FLAVIO REYNALDO TACO SILVA	Calle Santiago Huaco Medina S/N	054	952522247 / 958588861 / 476024	munimachaguay@hotmail.com
Orcopampa	AURELIO NICOLAS VILCA GIRALDO	Plaza Principal S/N	054	582020 / 582307 / 582317 / 971100641	municipalidaddeorcopampa@gmail.com
Pampacolca	GILBERTO YAURI YQUIAPAZA	Plaza Principal S/N	054	475030 / 475038 / 945929773	munipampacolca@gmail.com
Tipán	CLAUDIO ALFREDO FERNANDEZ FEBRES	Plaza Principal S/N	054	665092 / 987805802	muni.tipan@hotmail.com
Uñón	MOISES ALEJANDRO COPA SANCHEZ	Calle Municipal S/N	054	954690037 / 964444298	moises35_9@hotmail.com
Uraca	RAMON NONATO ZEGARRA PRADO	Plaza 28 de Julio N° 215	054	472275 / 472282	munieuraca@hotmail.com
Viraco	NAZARIO ZENON YAULLI NEIRA	Plaza de Armas N° 102	054	476013 / 202590	muniviraco@hotmail.com
<b>Caylloma</b>					
Chivay	ROMULO BRAULIO ANDRES TINTA CACERES	Plaza de Armas N° 104	054	531306 / 531023 / 531077	mpcaylloma@hotmail.com
Achoma	EMILIO FREDI FLORES VIZA	Plaza Principal S/N Mz. 32 Lt. 8"	054	959603038 / 961903161 / 350202	municip.achoma@gmail.com
Cabanaconde	JULIAN GUILLERMO CAYANI VALCARCEL	Plaza de Armas S/N	054	953958057 / 998889302 / 948324305 / 404145	guillermocayani@hotmail.com
Callalli	MAXIMIANO FLORENCIO HUAYTA GONZALES	Plaza de Armas S/N	054	973888781 / 959011399	municipalidaddecallalli@gmail.com
Caylloma	MARIO EDUARDO MENA MERCADO	Plaza Zela S/N	054	940323999 / 972253094 / 940323755	mundiscaylloma@hotmail.com
Coporaque	VALERIANO RUFINO ROJAS ROSAS	Plaza de Armas N° 103	054	667240	rojascoporaque@gmail.com
Huambo	GLENN JIMMY BEGAZO BEJARANO	Plaza de Armas S/N	054	830024 / 999839950	munihuambo2014@hotmail.com
Huanca	ROSEL CAMILO HUARCA HUAYLLAZO	Plaza Principal S/N	054	999877613 / 272486	rosel_1000@hotmail.com
Ichupampa	ROCIO MARIELA PARICELA HUANCOLLO	Plaza Principal S/N	054	979004009	mdichupampa2015@hotmail.com

Continúa...



## 4.4 DEPARTAMENTO AREQUIPA: DIRECTORIO DE MUNICIPALIDADES PROVINCIALES Y DISTRITALES, SEGÚN PROVINCIA Y DISTRITO, 2018

Provincia y Distrito	Nombre del Alcalde	Dirección	DDN	Teléfonos	Correo Electrónico
Lari	MILTON CESAR MARCACUZCO PALOMINO	Plaza Principal N° 400	054	650999 / 978667256 / 953532426	municipiolari@hotmail.com
Lluta	PAULINO WILFREDO VILCA VILCA	Plaza Libertad S/N	054	959522523 / 986126046	munilluta@gmail.com
Maca	GENOBO BRUNO CHAPI SUYO	Plaza Principal S/N	054	958605945 / 970089721	municipalidaddistritalmaca@gmail.com
Madrigal	TOMAS CANICIO CCAMA PANTA	Plaza Principal S/N	054	995835446 / 998886621 / 998886623	madrigalmunicipalidad@hotmail.com
San Antonio de Chuca	BIBIANO QUISPE CAYLLAHUA	Plaza Principal S/N	054	959826422 / 989947786	municipio_sanantoniodechuca@hotmail.com
Sibayo	ABEL GOMER CUTIPA CACERES	Plaza Principal de Sibayo N° 101	054	971469036	munisibayo2018@gmail.com
Tapay	ISIDRO ULISES LLANQUECHA SALAS	Plaza Principal S/N	054	233423 / 952525500	munitapay2015@hotmail.com
Tisco	PRIMITIVO SEBASTIAN HUARACHA ANCCA	Plaza Principal N° 102	054	957884852 / 984001657 / 984001653	huarachatisco@gmail.com
Tuti	ALFONSO MAMANI QUISPE	Plaza Principal Tuti S/N	054	953618881	alimamani10@hotmail.com
Yanque	MOISES ESTEBAN QUISPE QUISPE	Plaza Principal N° 204	054	837101 / 984854610	municipiopyanque19@hotmail.com
Majes	ELARD ADRIAN HURTADO RETAMOZO	Av. Municipal S/N Mz. 3EF Lt. F3	054	586071 / 586784 / 586135	informes@munimajes.gob.pe
<b>Condesuyos</b>					
Chuquibamba	JAMES CASQUINO ESCOBAR	Av. Mariscal Castilla N° 106	054	474002 / 484370	municondesuyos@yahoo.com
Andaray	SILVIO MOISES GRANDA REVILLA	Plaza de Armas S/N Mz. H Lt. 3	054	282950 / 948934263 / 948887683 / 990211606	municipalidad_distrital_andaray@hotmail.com
Cayarani	MOISES QUISPE HUAMANI	Plaza Principal S/N	054	222447 / 959044955 / 970015496	municipio_cayarani@hotmail.com
Chichas	TOMAS WUILE AYÑAYANQUE ROSAS	Plaza Principal S/N	054	232315 / 974200107 / 973585488 / 812106	md_chichas@hotmail.com
Iray	LUIS EDUARDO AGUIRRE FLORES	Av. Mirador De Santa Cruz S/N	054	966552070 / 943767470	luis.aguirre.f66@gmail.com
Río Grande	FRANCISCO FREDDY VILLENA HUAMANI	Plaza Principal S/N	054	783280	muniriogrande2011@hotmail.com
Salamanca	VICENTE ANASTACIO MEJIA ANTACABANA	Plaza de Armas S/N	054	276006 / 998022080 / 952885835	municipiodesalamanca@hotmail.com
Yanaquihua	EDWAR JHON URDAY TORRES	Calle Grau Mz. Z Lt. 4	054	943471729 / 978992800 / 429844	municipalidadyanaquihua@gmail.com

Continúa...

**4.4 DEPARTAMENTO AREQUIPA: DIRECTORIO DE MUNICIPALIDADES PROVINCIALES Y DISTRITALES, SEGÚN PROVINCIA Y DISTRITO, 2018**

Conclusión.

Provincia y Distrito	Nombre del Alcalde	Dirección	DDN	Teléfonos	Correo Electrónico
<b>Islay</b>					
Mollendo	RICHARD HITLER ALE CRUZ	Jr. Arequipa N° 261 Mz. E4 Lt. 1	054	532091 / 533644 / 534389	mpi@munimollendo.gob.pe
Cocachacra	HELAR HUGO VALENCIA JUAREZ	Calle Libertad N° 300	054	552222 / 552360	presupuesto@municocachacra.gob.pe
Dean Valdivia	FREDY SAMUEL VILCA MAMANI	Av. Dean Valdivia N° 504	054	554031	munideanvaldivia@outlook.com
Islay	REGINA LAVALLE SULLASI	Av. Arequipa N° 225	054	557053 / 557076	islay@muniislay.gob.pe
Mejía	JUANA ROSA ARENAS ASPILCUETA DE MEZA	Av. Tambo N° 505	054	555017	munimejia@hotmail.com
Punta de Bombón	JOSE MIGUEL RAMOS CARRERA	Plaza 28 de Julio S/N Mz. R Lt. 2"	054	553049	municipadepombon@hotmail.com
<b>La Unión</b>					
Cotahuasi	BENJAMIN BARRIOS BELLIDO	Plaza Concepción N° 110	054	970900342 / 987893761 / 959926071	muniprovlaunion@hotmail.com
Alca	JOSE ALBERTO LOAYZA CALDERON	Plaza de Armas S/N	054	949880402	munialca_35@outlook.com
Charcana	RAMON ABELARDO BONETT FARFAN	Plaza Principal S/N	054	651800 / 953281580	mdcharcana@hotmail.com.pe
Huaynacotas	ALFONSO CHIPANA NUÑURI	Plaza Principal S/N	054	830025 / 990024176 / 945820420	munihuaynacotas.gob@hotmail.com
Pampamarca	EDGAR EMILIANO ZANABRIA HUAMANI	Plaza Principal S/N Mz. F Lt. 4 Km. 25	054	974784412 / 959040333 / 959727049 / 989434008	maria_caridad@hotmail.com
Puyca	JHON MICHAELL BELLIDO FLORES	Plaza Principal S/N	054	951000619	mdp_puyca@outlook.com
Quechualla	ALDO ENRIQUE CORDOVA HEREDIA	Plaza Principal Velinga S/N	054	949746787 / 949746768 / 949746783	munquechualla@outlook.com
Sayla	ELMER MOTTA RAMOS	Plaza de Armas S/N	054	400687 / 957840630	municipalidad_sayla@hotmail.com
Tauría	CASIMIRO JOSE TORRES LLAMOCA	Calle Ernesto Torres S/N	054	939629136 / 972417257 / 974133001 / 953271808	jcjosecasimiro@hotmail.com
Tomepampa	JHON MAX CHIRINOS PEREZ	Plaza de Armas N° 109	054	940437200	muni.tomepampa@hotmail.com
Toro	GUILLERMO NOLBERTO HUAMANI SANCHEZ	Plaza de Armas S/N	054	205863 / 958135	munitoro2014@outlook.com

**Nota:** La relación de alcaldes de las municipalidades provinciales y distritales ha sido actualizada al 20 de febrero 2018.

**Fuente:** Instituto Nacional de Estadística e Informática - Registro Nacional de Municipalidades 2017.

Jurado Nacional de Elecciones.

**4.5 DEPARTAMENTO AREQUIPA: ORDENANZA MUNICIPAL PROVINCIAL QUE CREA A LAS MUNICIPALIDADES DE CENTROS POBLADOS, CONFORME A LA LEY N° 27972, LEY ORGÁNICA DE MUNICIPALIDADES, 2018**

Provincia y Municipalidad de Centro Poblado	Norma Municipal	Número	Fecha
<b>Arequipa</b>			
San Camilo	Acuerdo Municipal	026	22 Jul 1988
San Isidro	Acuerdo Municipal	012	16 Mar 1992
<b>Camaná</b>			
Huacapuy	Resolución Municipal	991	07 Jun 1990
Pucchun	Ordenanza Municipal	003	03 Ene 1991
El Carmen	Resolución Municipal	037	09 Abr 1992
La Punta	Resolución Municipal	216	23 Dic 1991
<b>Castilla</b>			
Tolconi	Resolución Municipal	028	26 Nov 1992
Toran	Resolución Municipal	002	27 Feb 1995
<b>Caylloma</b>			
Santa María de La Colina	Decreto de Alcaldía	007	08 Jul 1983
Bello Horizonte	Resolución Municipal	050	28 Ago 1990
Chalhuanca	Resolución Municipal	004	27 Ene 1994
Canocota	Resolución Municipal	045	08 Set 1994
Taya	Resolución Municipal	001	01 Ene 1995
Villa Juan Velasco Alvarado	Resolución Municipal	013	18 Mar 1996
San Juan Del Alto	Resolución Municipal	014	18 Mar 1996
Jachaña	Resolución de Alcaldía	027	07 Oct 1997
Cota Cota	Resolución de Alcaldía	006	13 Ene 1998
Pinchollo	Resolución Municipal	017	26 Abr 2001
<b>Condesuyos</b>			
Piuca	Resolución Municipal	003	27 Ene 1992
Arcata - Chucñihuaqui	Resolución Municipal	008	03 Abr 1992
Umachulco	Resolución Municipal	008	28 Abr 1992
Ispacas	Resolución Municipal	019	21 Jul 1995
<b>Islay</b>			
El Arenal	Resolución Municipal	061	16 Nov 1986
San Camilo Asentamiento 7	Resolución Municipal	015	05 Mar 1987

**Nota:** Las Municipalidades de Centros Poblados creadas antes de la publicación de la Ley N° 27972, Ley Orgánica de Municipalidades, fueron creadas mediante Ordenanza, Resolución u otra norma municipal.

**Fuente:** Instituto Nacional de Estadística e Informática - Registro Nacional de Municipalidades.

**4.6 DEPARTAMENTO AREQUIPA: DIRECTORIO DE LAS MUNICIPALIDADES DE CENTROS POBLADOS CREADAS POR LA MUNICIPALIDAD PROVINCIAL CONFORME A LA LEY N° 27972, LEY ORGÁNICA DE MUNICIPALIDADES, 2018**

Provincia y Municipalidad de Centro Poblado	Nombre del Alcalde	Dirección	DDN	Teléfonos
<b>Arequipa</b>				
San Camilo	CARLOS HERNAN GUTIERREZ ALVAREZ	Centro de servicios S/N - Asentamiento N° 6	054	788266 / 959194488 / 966665040
San Isidro	CIRILO CASIMIRO LAZARINOS QUISPE	Plaza Fernando Belaúnde Terry S/N Mz. A Lt. 2	054	695819 / 959860774 / 949811626
<b>Camaná</b>				
Huacapuy	MIRIAN RUDDY CRUZ JIMENEZ	Av. Mar de Plata N° 303	054	761297 / 999399324
Pucchun	CLAUDIO ANTONIO ALFEREZ PURHUAYA	Av. Andrés Avelino Cáceres S/N Mz. R Lt. 1	054	789757 / 999399324
El Carmen	MICHELL ANGEL SALAZAR APAZA	Av. Samuel Pastor N° 1109	054	518159 / 985040708 / 999399324
La Punta	GERARDO AGUSTÍN PASTOR PEREA	Av. Costanera S/N - costado de la Comisaría de La Punta	054	999399324 / 928652825 / 992596424 / 978240329
<b>Castilla</b>				
Tolconi	REYNALDO CCALACHUA CALACHUA	Av. Miguel Grau S/N Mz. A Lt. 5 Km. 268	054	998562732 / 812053
Toran	MARCIAL HIPÓLITO ARTEAGA GUZMÁN	Calle 28 de Julio S/N Mz. B Lt. 1 Km. 17	054	996944433 / 959216667 / 958953299
<b>Caylloma</b>				
Santa María de La Colina	PERCY JESÚS ZUÑIGA MEDINA	Plaza Principal S/N Mz. X Lt. 2	054	936102346 / 971971255
Bello Horizonte	FLAVIO HONORIO LARICO AGUILAR	Plaza Principal S/N	054	954686494 / 959027032
Chalhuanca	EMETERIO ESTEBAN CACYA MAMANI	Plaza Principal N° 108 Mz. F1 Lt. 3	054	834044
Canocota	ROLANDO BERNARDO CHOQUECONDO MAMANI	Plaza Principal S/N	054	997324484 / 966546024
Taya	JULIO RITO FLORES CORRALES	Calle 28 De Julio S/N	054	959761709 / 924481196
Villa Juan Velasco Alvarado	FELIX VICTORIANO QUISPE AVILES	Av. Principal S/N Mz. R1 Lt. 5	054	945082090 / 945078333
San Juan Del Alto	WILLIAM RODRIGO SANCHEZ LEA	Calle San Juan del Alto S/N Mz. V Lt. 1	054	979901468
Jachaña	SANTOS QUISPE CHIPA	Plaza Principal S/N	054	948043487 / 812080
Cota Cota	ELEODORO MARIANO MAQUE MAQUE	Calle Los Nevados S/N	054	974050394 / 956070569 / 94198323
Pinchollo	JAIME LLOSA CÁRDENAS	Av. Jose Olaya Mz. R1 Lt. 3	054	995181134 / 952280139
<b>Condesuyos</b>				
PiUCA	ROGER RAFAEL PILCO CRUCES	Av. Principal S/N Mz. Y Lt. 7	054	632026 / 830530

Continúa...

**4.6 DEPARTAMENTO AREQUIPA: DIRECTORIO DE LAS MUNICIPALIDADES DE CENTROS POBLADOS CREADAS POR LA MUNICIPALIDAD PROVINCIAL CONFORME A LA LEY N° 27972, LEY ORGÁNICA DE MUNICIPALIDADES, 2018**

Conclusión.

Provincia y Municipalidad de Centro Poblado	Nombre del Alcalde	Dirección	DDN	Teléfonos
Arcata - Chucñihuaqui	ROMULO CHIPA HUACHACA	Calle Principal S/N	054	974168844 / 981858079
Umachulco	LEON ZENOBIO TAYA HUAYHUA	Av. Principal S/N	054	941821424 / 957862025
Ispacas	CRISTIAN JHON ESCOBAR MANCILLA	Av. 5 de Agosto S/N	054	945636568
<b>Islay</b>				
El Arenal	GILBERT TEODORO TORRES LINARES	Jr. La Cultura S/N	054	959520236 / 935832648
San Camilo Asentamiento 7	MILWARD TEDDY SILVA ORTIZ	Centro de servicios - Asentamiento 7	054	695177 / 935719913

Fuente: Instituto Nacional de Estadística e Informática - Registro Nacional de Municipalidades 2017.



# 5



*Frontis de la Municipalidad Provincial de Huamanga*

# Ayacucho





## Ayacucho

---

❖ Municipalidades Provinciales	11
❖ Municipalidades Distritales	108
❖ Municipalidades de Centros Poblados	171
❖ Población Total Proyectada (Al 30/06/2018)	711 059

---



5.1 MAPA DEL DEPARTAMENTO DE AYACUCHO





## 5.2 DEPARTAMENTO AYACUCHO: DISPOSITIVO LEGAL DE CREACIÓN DEL DISTRITO, 2018

Provincia y Distrito	Dispositivo Legal de Creación		
	Nombre	Número	Fecha
<b>Huamanga</b>			
Ayacucho	-	-	Época Indep.
Acocro	Ley	15232	23 Nov 1964
Acos Vinchos	-	-	Época Indep.
Carmen Alto	Ley Regional	341	06 Set 1920
Chiara	-	-	Época Indep.
Ocros	Ley	8501	15 Jul 1936
Pacaycasa	Ley	12562	26 Jun 1956
Quinoa	-	-	Época Indep.
San José de Ticllas	Ley	12365	20 Jun 1955
San Juan Bautista	Ley	13415	07 Abr 1960
Santiago de Pischa	-	-	Época Indep.
Socos	Ley	17041	14 Jun 1968
Tambillo	-	-	Época Indep.
Vinchos	Ley	S/N	02 Ene 1857
Jesús Nazareno	Ley	27281	06 Jun 2000
Andrés Avelino Cáceres Dorregaray	Ley	30013	26 Abr 2013
<b>Cangallo</b>			
Cangallo	-	-	Época Indep.
Chuschi	Ley	S/N	02 Ene 1857
Los Morochucos	Ley	12826	12 Abr 1957
María Parado de Bellido	Ley	14140	18 Jun 1962
Paras	-	-	Época Indep.
Totos	-	-	Época Indep.
<b>Huanca Sancos</b>			
Sancos	-	-	Época Indep.
Carapo	Ley	S/N	02 Ene 1857
Sacsamarca	Ley	13719	11 Nov 1961
Santiago de Lucanamarca	Ley	15410	29 Ene 1965
<b>Huanta</b>			
Huanta	-	-	Época Indep.
Ayahuanco	Ley	12362	20 Jun 1955
Huamanguilla	-	-	Época Indep.
Iguain	Ley	5600	27 Dic 1926
Luricocha	-	-	Época Indep.
Santillana	Ley	3000	21 Dic 1918
Sivia	Decreto Ley	25845	06 Nov 1992
Llochegua	Ley	27346	14 Set 2000
Canayre	Ley	30087	28 Set 2013
Uchuraccay	Ley	30221	10 Jul 2014
Pucacolpa	Ley	30320	27 Abr 2015
Chaca	Ley	30387	16 Dic 2015

Continúa...

5.2 DEPARTAMENTO AYACUCHO: DISPOSITIVO LEGAL DE CREACIÓN DEL DISTRITO, 2018

Provincia y Distrito	Dispositivo Legal de Creación		
	Nombre	Número	Fecha
<b>La Mar</b>			
San Miguel	-	-	Época Indep.
Anco	-	-	Época Indep.
Ayna	Ley	10175	17 Ene 1945
Chilcas	Ley	S/N	17 Oct 1893
Chungui	-	-	Época Indep.
Luis Carranza	Ley	14746	11 Dic 1963
Santa Rosa	Decreto Ley	25845	06 Nov 1992
Tambo	-	-	Época Indep.
Samugari	Ley	29558	15 Jul 2010
Anchihuay	Ley	30086	28 Set 2013
Oronccoy	Ley	30457	14 jun 2016
<b>Lucanas</b>			
Puquio	-	-	Época Indep.
Aucara	-	-	Época Indep.
Cabana	-	-	Época Indep.
Carmen Salcedo	Ley	9867	28 Dic 1943
Chaviña	Ley Regional	478	22 Ago 1921
Chipao	-	-	Época Indep.
Huac-Huas	Ley	6612	08 Abr 1929
Laramate	-	-	Época Indep.
Leoncio Prado	Ley	9149	14 Jun 1940
Llauta	Ley	6612	08 Abr 1929
Lucanas	-	-	Época Indep.
Ocaña	Ley	6612	08 Abr 1929
Otoca	-	-	Época Indep.
Saisa	Ley	15091	08 Jul 1964
San Cristóbal	Ley	24491	25 Mar 1986
San Juan	Ley Regional	495	29 Ago 1921
San Pedro	Ley	701	16 Dic 1907
San Pedro de Palco	Ley	15091	08 Jul 1964
Sancos	-	-	Época Indep.
Santa Ana de Huaycahuacho	Ley	14079	21 May 1962
Santa Lucía	-	-	Época Indep.
<b>Parinacochas</b>			
Coracora	-	-	Época Indep.
Chumpi	-	-	Época Indep.
Coronel Castañeda	Ley	12375	28 Jun 1955
Pacapausa	-	-	Época Indep.
Pullo	-	-	Época Indep.
Puyusca	Ley	12086	05 Mar 1954

Continúa...

## 5.2 DEPARTAMENTO AYACUCHO: DISPOSITIVO LEGAL DE CREACIÓN DEL DISTRITO, 2018

Provincia y Distrito	Dispositivo Legal de Creación		
	Nombre	Número	Fecha
San Francisco de Ravacayco	Ley	13421	23 Abr 1960
Upahuacho	Ley	13636	10 Abr 1961
<b>Paucar del Sara Sara</b>			
Pausa	-	-	Época Indep.
Colta	-	-	Época Indep.
Corculla	-	-	Época Indep.
Lampa	-	-	Época Indep.
Marcabamba	Ley	14996	03 Abr 1964
Oyolo	-	-	Época Indep.
Pararca	-	-	Época Indep.
San Javier de Alpbamba	Ley	11855	24 Jul 1952
San José de Ushua	Ley	12492	20 Dic 1955
Sara Sara	Ley	24046	02 Ene 1985
<b>Sucre</b>			
Querobamba	-	-	Época Indep.
Belén	Ley	15231	23 Nov 1964
Chalcos	Ley	6163	03 Abr 1928
Chilcayoc	Ley	6119	20 Mar 1928
Huacaña	-	-	Época Indep.
Morcolla	Ley	12682	21 Dic 1956
Paico	-	-	Época Indep.
San Pedro de Larca	Ley	15091	08 Jul 1964
San Salvador de Quije	Ley	14079	21 May 1962
Santiago de Paucaray	Ley	14079	21 May 1962
Soras	Ley	S/N	02 Ene 1857
<b>Victor Fajardo</b>			
Huancapi	Ley Regional	230	16 Ago 1920
Alcamenca	Ley	13015	09 Ene 1936
Apongo	Ley	8277	13 May 1936
Asquipata	Ley	24623	23 Dic 1986
Canaria	Ley	S/N	02 Ene 1857
Cayara	Ley	13298	09 Ene 1960
Colca	Ley	S/N	02 Ene 1857
Huamanquiya	Ley	8298	02 Jun 1936
Huancaraylla	Ley	S/N	02 Ene 1857
Hualla	-	-	Época Indep.
Sarhua	Ley	1306	14 Nov 1910
Vilcanchos	Ley	1306	14 Nov 1910

Continúa...

**5.2 DEPARTAMENTO AYACUCHO: DISPOSITIVO LEGAL DE CREACIÓN DEL DISTRITO, 2018**

Conclusión.

Provincia y Distrito	Dispositivo Legal de Creación		
	Nombre	Número	Fecha
<b>Vilcas Huamán</b>			
Vilcas Huamán	Ley	9942	01 Feb 1944
Accomarca	Ley	15406	29 Ene 1965
Carhuanca	-	-	Época Indep.
Concepción	Ley	12145	19 Nov 1954
Huambalpa	-	-	Época Indep.
Independencia	Ley	24469	12 Mar 1986
Saurama	Ley	24450	19 Feb 1986
Vischongo	-	-	Época Indep.

Fuente: Instituto Nacional de Estadística e Informática - Dirección Nacional de Censos y Encuestas.



**5.3 DEPARTAMENTO AYACUCHO: POBLACIÓN TOTAL PROYECTADA AL 30 DE JUNIO Y UBICACIÓN GEOGRÁFICA DE LA CAPITAL LEGAL DEL DISTRITO, 2018**

Provincia y Distrito	Población Total Proyectada al 30/06/2018	Capital Legal				
		Nombre	Categoría	Ubicación Geográfica		
				Altitud (msnm.)	Longitud Oeste	Latitud Sur
<b>Total</b>	<b>711 059</b>					
<b>Huamanga</b>	<b>289 371</b>					
Ayacucho	96 867	Ayacucho	Ciudad	2 797	74°13'31"	13°09'37"
Acocro	11 117	Acocro	Pueblo	3 251	74°02'31"	13°13'07"
Acos Vinchos	6 222	Acos Vinchos	Pueblo	2 874	74°05'60"	13°06'47"
Carmen Alto	22 567	Carmen Alto	Pueblo	2 921	74°13'14"	13°10'46"
Chiara	7 239	Chiara	Pueblo	3 540	74°12'21"	13°16'22"
Ocros	6 467	Ocros	Villa	3 153	73°54'56"	13°23'26"
Pacaycasa	3 321	Pacaycasa	Pueblo	2 571	74°12'57"	13°03'27"
Quinua	6 363	Quinua	Villa	3 301	74°08'21"	13°02'57"
San José de Ticllas	2 616	Ticllas	Pueblo	3 282	74°19'59"	13°07'56"
San Juan Bautista	53 351	San Juan Bautista	Ciudad	2 786	74°13'25"	13°10'00"
Santiago de Pischa	1 710	San Pedro de Cachi	Pueblo	3 210	74°23'36"	13°05'08"
Socos	7 615	Socos	Pueblo	3 368	74°17'22"	13°12'54"
Tambillo	5 478	Tambillo	Pueblo	3 111	74°06'38"	13°11'41"
Vinchos	17 127	Vinchos	Pueblo	3 155	74°21'15"	13°14'30"
Jesús Nazareno	18 899	Las Nazarenas	Ciudad	2 817	74°12'45"	13°09'15"
Andrés Avelino Cáceres Dorregaray	22 412	Jardín	Ciudad	2 775	74°12'50"	13°09'46"
<b>Cangallo</b>	<b>33 965</b>					
Cangallo	6 816	Cangallo	Ciudad	2 574	74°08'38"	13°37'45"
Chuschi	8 083	Chuschi	Villa	3 157	74°21'06"	13°35'06"
Los Morochucos	8 239	Pampa-Cangallo	Pueblo	3 346	74°11'42"	13°33'27"
María Parado de Bellido	2 536	Pomabamba	Villa	3 245	74°14'11"	13°36'17"
Paras	4 596	Paras	Pueblo	3 354	74°37'40"	13°33'09"
Totos	3 695	Totos	Pueblo	3 333	74°31'22"	13°34'03"
<b>Huanca Sancos</b>	<b>10 408</b>					
Sancos	3 599	Huanca Sancos	Ciudad	3 433	74°20'03"	13°55'11"
Carapo	2 523	Carapo	Villa	3 246	74°18'56"	13°50'15"
Sacsamarca	1 623	Sacsamarca	Pueblo	3 463	74°18'46"	13°56'34"
Santiago de Lucanamarca	2 663	Santiago de Lucanamarca	Pueblo	3 512	74°22'20"	13°50'38"
<b>Huanta</b>	<b>113 286</b>					
Huanta	42 617	Huanta	Ciudad	2 685	74°14'53"	12°56'22"
Ayahuanco	6 482	Viracochan	Pueblo	2 699	74°19'51"	12°35'38"
Huamanguilla	5 442	Huamanguilla	Villa	3 300	74°10'23"	13°00'40"
Iguain	3 357	Macachacra	Pueblo	3 063	74°12'32"	12°59'33"
Luricocha	5 459	Luricocha	Villa	2 598	74°16'25"	12°53'59"
Santillana	4 934	San Jose de Secce	Pueblo	3 265	74°15'11"	12°45'59"

Continúa...

5.3 DEPARTAMENTO AYACUCHO: POBLACIÓN TOTAL PROYECTADA AL 30 DE JUNIO Y UBICACIÓN GEOGRÁFICA DE LA CAPITAL LEGAL DEL DISTRITO, 2018

Provincia y Distrito	Población Total Proyectada al 30/06/2018	Capital Legal				
		Nombre	Categoría	Ubicación Geográfica		
				Altitud (msnm.)	Longitud Oeste	Latitud Sur
Sivia	13 491	Sivia	Pueblo	561	73°51'32"	12°30'43"
Llochegua	11 355	Llochegua	Pueblo	540	73°54'23"	12°24'36"
Canayre	3 087	Canayre	Pueblo	528	74°01'23"	12°16'56"
Uchuraccay	5 772	Huaynacancha	Anexo	3 898	74°08'44"	12°45'41"
Pucacolpa	8 696	Huallhua	Pueblo	3 493	74°29'21"	12°25'14"
Chaca	2 594	Chaca	Pueblo	3 400	74°12'21"	12°47'03"
<b>La Mar</b>	<b>90 316</b>					
San Miguel	9 180	San Miguel	Ciudad	2 696	73°58'52"	13°00'46"
Anco	11 105	Chiquintirca	Pueblo	3 213	73°42'25"	13°03'37"
Ayna	10 550	San Francisco	Pueblo	627	73°47'22"	12°37'27"
Chilcas	3 089	Chilcas	Pueblo	3 192	73°54'23"	13°10'16"
Chungui	5 489	Chungui	Pueblo	3 506	73°37'18"	13°13'20"
Luis Carranza	1 018	Pampas	Pueblo	2 962	73°53'40"	13°13'44"
Santa Rosa	11 197	Santa Rosa	Pueblo	729	73°44'09"	12°41'16"
Tambo	20 348	Tambo	Villa	3 237	74°01'15"	12°56'53"
Samugari	10 862	Palmapampa	Pueblo	754	73°39'20"	12°46'06"
Anchihuay	5 621	Anchihuay	Pueblo	769	73°34'57"	12°51'49"
Oronccoy	1 857	Oronccoy	Pueblo	3 719	73°26'10"	13°22'51"
<b>Lucanas</b>	<b>69 593</b>					
Puquio	14 115	Puquio	Ciudad	3 234	74°07'28"	14°41'39"
Aucara	5 654	Aucara	Pueblo	3 236	73°58'31"	14°16'52"
Cabana	4 772	Cabana	Villa	3 298	73°58'02"	14°17'18"
Carmen Salcedo	4 182	Andamarca	Pueblo	3 478	73°57'43"	14°23'16"
Chaviña	1 998	Chaviña	Villa	3 338	73°50'15"	14°58'46"
Chipao	3 807	Chipao	Pueblo	3 440	73°52'34"	14°21'57"
Huac-Huas	2 862	Huac-Huas	Pueblo	3 189	74°56'32"	14°07'54"
Laramate	1 309	Laramate	Villa	3 078	74°50'33"	14°17'10"
Leoncio Prado	1 338	Tambo Quemado	Pueblo	2 696	74°40'13"	14°43'44"
Llauta	1 099	Llauta	Pueblo	2 666	74°55'13"	14°14'37"
Lucanas	4 248	Lucanas	Pueblo	3 385	74°13'59"	14°37'21"
Ocaña	2 893	Ocaña	Pueblo	2 650	74°49'22"	14°23'56"
Otoca	3 164	Otoca	Pueblo	1 883	74°41'12"	14°29'24"
Saisa	932	Saisa	Pueblo	3 070	74°25'02"	14°56'25"
San Cristóbal	2 187	San Cristóbal	Pueblo	3 587	74°13'20"	14°44'35"
San Juan	1 649	San Juan	Villa	3 290	74°11'57"	14°39'06"
San Pedro	2 981	San Pedro	Villa	3 115	74°05'52"	14°46'01"
San Pedro de Palco	1 350	San Pedro de Palco	Pueblo	2 538	74°39'05"	14°24'43"
Sancos	7 530	Sancos	Pueblo	2 826	73°57'08"	15°03'46"
Santa Ana de Huaycahuacho	660	Santa Ana de Huaycahuacho	Pueblo	2 984	73°57'24"	14°13'35"
Santa Lucía	863	Santa Lucía	Pueblo	2 252	74°31'26"	14°58'42"

Continúa...

**5.3 DEPARTAMENTO AYACUCHO: POBLACIÓN TOTAL PROYECTADA AL 30 DE JUNIO Y UBICACIÓN GEOGRÁFICA DE LA CAPITAL LEGAL DEL DISTRITO, 2018**

Provincia y Distrito	Población Total Proyectada al 30/06/2018	Capital Legal				
		Nombre	Categoría	Ubicación Geográfica		
				Altitud (msnm.)	Longitud Oeste	Latitud Sur
<b>Parinacochas</b>	<b>33 730</b>					
Coracora	15 584	Coracora	Ciudad	3 166	73°46'53"	15°01'01"
Chumpi	2 649	Chumpi	Villa	3 226	73°44'53"	15°05'40"
Coronel Castañeda	1 923	Aniso	Pueblo	3 622	73°16'56"	14°48'26"
Pacapausa	2 950	Pacapausa	Pueblo	2 821	73°22'04"	14°57'01"
Pullo	4 980	Pullo	Ciudad	3 037	73°49'36"	15°12'36"
Puyusca	2 065	Incuyo	Pueblo	3 307	73°34'10"	15°14'49"
San Francisco de Ravacayco	767	San Francisco de Ravacayco	Pueblo	2 833	73°21'04"	14°59'49"
Upahuacho	2 812	Upahuacho	Pueblo	3 341	73°23'51"	14°54'26"
<b>Paucar del Sara Sara</b>	<b>11 136</b>					
Pausa	2 829	Pausa	Villa	2 536	73°20'39"	15°16'43"
Colta	1 180	Colta	Pueblo	3 267	73°17'38"	15°09'46"
Corculla	431	Corculla	Pueblo	3 503	73°12'01"	15°15'46"
Lampa	2 579	Lampa	Pueblo	2 809	73°20'57"	15°11'06"
Marcabamba	780	Marcabamba	Pueblo	2 615	73°20'30"	15°08'59"
Oyolo	1 222	Oyolo	Villa	3 410	73°11'07"	15°10'48"
Pararca	663	Pararca	Villa	3 047	73°27'53"	15°13'03"
San Javier de Alpbamba	549	San Javier de Alpbamba	Pueblo	2 628	73°19'20"	15°03'24"
San José de Ushua	177	San José de Ushua	Pueblo	3 034	73°13'36"	15°13'30"
Sara Sara	726	Quilcata	Pueblo	3 305	73°27'11"	15°14'43"
<b>Sucre</b>	<b>11 991</b>					
Querobamba	2 777	Querobamba	Ciudad	3 516	73°50'19"	14°00'42"
Belén	767	Belén	Pueblo	3 223	73°45'27"	13°48'32"
Chalcos	623	Chalcos	Pueblo	3 677	73°45'15"	13°50'53"
Chilcayoc	556	Chilcayoc	Pueblo	3 404	73°43'38"	13°52'59"
Huacaña	693	Huacaña	Pueblo	3 186	73°53'11"	14°10'20"
Morcolla	1 001	Morcolla	Pueblo	3 504	73°52'19"	14°06'31"
Paico	822	Paico	Pueblo	3 111	73°38'32"	14°02'18"
San Pedro de Larcay	1 052	San Pedro de Larcay	Pueblo	3 395	73°34'22"	14°10'07"
San Salvador de Quije	1 670	San Salvador de Quije	Pueblo	3 222	73°44'05"	13°58'06"
Santiago de Paucaray	702	Santiago de Paucaray	Pueblo	3 251	73°38'15"	14°02'40"
Soras	1 328	Soras	Pueblo	3 432	73°36'16"	14°06'52"
<b>Victor Fajardo</b>	<b>23 828</b>					
Huancapi	2 075	Huancapi	Ciudad	3 105	74°03'60"	13°45'08"
Alcamenca	2 398	Alcamenca	Pueblo	3 173	74°08'50"	13°39'26"
Apongo	1 404	Apongo	Pueblo	3 078	73°55'56"	14°00'48"
Asquipata	435	Asquipata	Pueblo	3 332	73°54'34"	14°03'17"
Canaria	4 025	Canaria	Villa	3 043	73°54'17"	13°55'23"

Continúa...

5.3 DEPARTAMENTO AYACUCHO: POBLACIÓN TOTAL PROYECTADA AL 30 DE JUNIO Y UBICACIÓN GEOGRÁFICA DE LA CAPITAL LEGAL DEL DISTRITO, 2018

Conclusión.

Provincia y Distrito	Población Total Proyectada al 30/06/2018	Capital Legal				
		Nombre	Categoría	Ubicación Geográfica		
				Altitud (msnm.)	Longitud Oeste	Latitud Sur
Cayara	1 205	Cayara	Pueblo	3 207	73°59'19"	13°47'43"
Colca	1 093	Colca	Pueblo	3 003	74°02'02"	13°42'45"
Huamanquiquia	1 226	Huamanquiquia	Villa	3 390	74°16'20"	13°43'45"
Huancaraylla	1 252	Huancaraylla	Pueblo	3 246	74°06'09"	13°43'08"
Hualla	3 255	San Pedro de Huaya	Villa	3 423	73°57'03"	13°50'60"
Sarhua	2 742	Sarhua	Villa	3 184	74°19'13"	13°40'22"
Vilcanchos	2 718	Vilcanchos	Villa	3 011	74°31'57"	13°36'41"
<b>Vilcas Huamán</b>	<b>23 435</b>					
Vilcas Huamán	8 501	Vilcas Huamán	Villa	3 494	73°57'14"	13°39'09"
Accomarca	904	Accomarca	Pueblo	3 387	73°54'15"	13°48'02"
Carhuanca	1 005	Carhuanca	Villa	2 980	73°47'14"	13°44'33"
Concepción	3 188	Concepción	Pueblo	3 061	73°52'31"	13°31'57"
Huambalpa	2 190	Huambalpa	Pueblo	3 294	73°55'54"	13°45'01"
Independencia	1 553	Paccha Huallhua	Pueblo	3 606	73°52'38"	13°51'10"
Saurama	1 279	Saurama	Pueblo	3 574	73°45'34"	13°41'44"
Vischongo	4 815	Vischongo	Pueblo	3 150	73°59'43"	13°35'21"

Fuente: Instituto Nacional de Estadística e Informática.

- Dirección Nacional de Censos y Encuestas.
- Dirección Técnica de Demografía e Indicadores Sociales.

## 5.4 DEPARTAMENTO AYACUCHO: DIRECTORIO DE MUNICIPALIDADES PROVINCIALES Y DISTRITALES, SEGÚN PROVINCIA Y DISTRITO, 2018

Provincia y Distrito	Nombre del Alcalde	Dirección	DDN	Teléfonos	Correo Electrónico
<b>Huamanga</b>					
Ayacucho	SALOMON HUGO AEDO MENDOZA	Portal Municipal N° 44	066	311723 / 315339 / 327653 / 312142	webmaster@munihuamanga.gob.pe
Acocro	AUBERTO MOROTE ENCISO	Plaza Principal S/N	066	327220	muniacocro@gmail.com
Acos Vinchos	FERMIN SULCA ACUÑA	Plaza Principal N° 205	066	311897 / 966970422 / 984162123	muniacosvinchos_2015@hotmail.com
Carmen Alto	REVELINO ULISES HUAMANI RODRIGUEZ	Av. Perú N° 100 Mz. 1 Lt. 1 Km. 200	066	316297 / 326725	lino_1978@hotmail.com
Chiara	WILBER CAMPOS MORENO	Plaza Principal S/N	066	302910 / 327198	munchiara2015@hotmail.com
Ocos	ARTURO GUTIERREZ BADAJOZ	Plaza Principal S/N	066	925966563 / 944962357	muniocros@hotmail.com
Pacaycasa	REINALDO CUADROS AGUADO	Plaza Principal S/N	066	990268828	muni_pacacasa@hotmail.com
Quinua	REGINALDO GARCIA HUAMAN	Plaza Principal N° 6	066	329002	villaquinua@hotmail.com
San José de Ticllas	BAILON SULCA ICHCAS	Plaza Principal S/N	066	312678 / 966665467	muniticllas_huamanga@hotmail.com
San Juan Bautista	MARDONIO GUILLEN CANCHO	Jr. España N° 119	066	313558 / 310333 / 313423	imagen@munisajuanbautista.gob.pe
Santiago de Pischa	HECTOR NINA ÑACCHA	Jr. José Olaya N° 370	066	812023 / 831438 / 831439	munipischa@yahoo.es
Socos	HECTOR HUAYHUA PALOMINO	Plaza Principal S/N	066	953253535 / 966826000	munisocos@hotmail.com
Tambillo	VICTOR MIRANDA PRADO	Plaza Principal S/N	066	966144094	md-tambillo@hotmail.com
Vinchos	TEOFILO CUBA CONDORI	Carretera Plaza Principal S/N Km. 55	066	401739 / 982229999 / 280061	distritaldevinchosm@gmail.com
Jesús Nazareno	ADRIEL ANTERO VALENZUELA PILLIHUAMAN	Jr. Ricardo Palma N° 241	066	280260 / 318170	munijesusnazarenas@gmail.com
Andrés Avelino Cáceres Dorregaray	JAVIER NAVARRO GONZALES	Jr. Los Laureles N° 1 Mz. K Lt. 15	066	527374 / 318946 / 315737 / 985931500	mdcaceresayacucho@gmail.com
<b>Cangallo</b>					
Cangallo	PABEL NESTOR BELLIDO MIRANDA	Plaza Principal N° 12	066	831569 / 920091909	municipalidaddecangallo@gmail.com
Chuschi	FREDY SATURNINO HUAYCHA CAYLLAHUA	Plaza Principal S/N	066	999040498 / 968424449	munchuschi@hotmail.com
Los Morochucos	ENRIQUE BEJAR TENORIO	Plaza Principal S/N	066	930981241 / 930458848	munimorochucospc@hotmail.com
María Parado de Bellido	JULIO JUAN CURI ACHA	Plaza Principal S/N	066	966000640	munimpb_@hotmail.com
Paras	CIRILO TEODORO QUISPE RAMOS	Plaza Principal S/N	066	966505030 / 990925681 / 999809868 / 999041584	municipioparas.2015.2018c@gmail.com
Totos	ANIBAL GODOY FLORES	Plaza Principal S/N	066	526191 / 966111254 / 969562412 / 932692549	munitotos@gmail.com

Continúa...

5.4 DEPARTAMENTO AYACUCHO: DIRECTORIO DE MUNICIPALIDADES PROVINCIALES Y DISTRITALES, SEGÚN PROVINCIA Y DISTRITO, 2018

Provincia y Distrito	Nombre del Alcalde	Dirección	DDN	Teléfonos	Correo Electrónico
<b>Huanca Sancos</b>					
Sancos	DECIDERIO PILLHUAMAN SOSA	Jr. Lima N° 101	066	999999338	mph2015.2018@gmail.com
Carapo	EMILIANO FERNANDEZ CABANA	Plaza Principal S/N	066	981958655 / 954308102	emifer20@hotmail.com
Sacsamarca	BARTOLOME FERNANDEZ LOPEZ	Plaza Principal S/N Mz. A Lt. 6	066	989175437 / 999789072	municipalidad_20152018@hotmail.com
Santiago de Lucanamarca	HECTOR FILFREDO QUISPE HUARIPAUCAR	Jr. Miraflores S/N Mz. S Lt. 1	066	954308102 / 956649972	lucanamarcamunicipalidad@gmail.com
<b>Huanta</b>					
Huanta	PERCY ABEL BERMUDO VALLADARES	Jr. Razuhuilla N° 183	066	322141 / 322021 / 942858685	mph@munihuanta.gob.pe
Ayahuanco	RUBEN LIMACHE TAPIA	Av. Perú S/N Mz. T Lt. 1	066	630923 / 982494993	mda@muniayahuanco.gob.pe
Huamanguilla	JUAN ROLANDO PACHECO HUAMANRIMACHI	Plaza Principal S/N	066	630582 / 953289818	munihuamanguilla@yahoo.com
Iguain	EUSEBIO QUISPE RODRIGUEZ	Plaza Principal Macachaca S/N	066	630117 / 630092	muni_iguain@hotmail.com
Luricocha	MARCIAL QUISPE VELASQUE	Jr. Recaredo Pérez Valdivia N° 120	066	996858830 / 966830703 / 966984810	muniuricocha@gmail.com
Santillana	ABSALON QUISPE MERINO	Plaza Principal San José de Secce S/N	066	403573	mdsantillana2@gmail.com
Sivia	CARLOS GEDEON CAVALCANTI NALVARTE	Plaza Principal S/N	066	966688036 / 975742459 / 954589957 / 403793	mds1518@hotmail.com
Llochegua	JUAN CARLOS BENDEZU QUISPE	Plaza Principal S/N	066	982142239 / 956198423	mdllochegua@hotmail.com
Canayre	SEFERINO LAZO CALIXTO	Plaza Principal N° 189	066	966019121 / 990308049	municipalidad_canayre@hotmail.com
Uchuraccay	ROMEL PACHECO CCORIMANYA	Plaza Principal S/N	066	528928 / 93242402	muni-uchuraccay@hotmail.com
Pucacolpa	TEODORO TOSCANO CRISPIN	Plaza Principal S/N	066	987300100 / #978272372	-
Chaca	PRICILIO RAMOS MORALES	Plaza Principal S/N	066	974075214 / 999418957	mdchaca2018@gmail.com; ramosmoralespricilio@gmail.com
<b>La Mar</b>					
San Miguel	OMAR FLORES YAROS	Cuadra Municipal N° 103	066	966608181 / 999003713 / 981918090	muniamar@hotmail.com
Anco	EUSEBIO LAINES GUTIERREZ	Plaza Principal Chiquintirca S/N	066	975298606 / 630590	muni.anco.lamar@gmail.com
Ayna	ROMEL PEÑAATAO	Av. Huanta S/N Mz. A1 Lt. 5	066	990130103 / 978566471	muniaynasanfco@hotmail.com
Chilcas	EDUARDO GUILLEN OCHOA	Plaza Principal S/N	066	302397 / 999434380 / 999102500	munchilcas@hotmail.com
Chungui	ELVIN CCAICURI SANTI	Plaza Principal S/N	066	318578 / 812889 / 988665510	municipalidaddistritaldechungui@hotmail.com
Luis Carranza	FREDDY VARGAS GUTIERREZ	Plaza Principal S/N	066	637725 / 999141426	md_luiscarranza@hotmail.com

Continúa...

## 5.4 DEPARTAMENTO AYACUCHO: DIRECTORIO DE MUNICIPALIDADES PROVINCIALES Y DISTRITALES, SEGÚN PROVINCIA Y DISTRITO, 2018

Provincia y Distrito	Nombre del Alcalde	Dirección	DDN	Teléfonos	Correo Electrónico
Santa Rosa	TELESFORO OCHOA TAGUADA	Jr. Unión N° 485	066	989111931 / 981954025	munisantarosa2018@gmail.com
Tambo	JULIO CESAR COZ TORRE	Jr. Gonzales Prada S/N	066	968101198	munitambolamar@gmail.com
Samugari	HEISER ALEJANDRO ANAYA ORIUNDO	Jr. Los Laureles S/N Mz. R Lt. 25	066	966669300 / 966966502	mdsamugari@hotmail.com
Anchihuay	GREGORIO OSCAR PEREZ CURO	Plaza Principal S/N	066	945593500 / 310098	munianchihuay@hotmail.com
Oroncooy	YURI EUSEBIO GARCIA ORIHUELA	Jr. Las Magnolias N° 110	066	995517558	oroncooy2016_92@hotmail.com
<b>Lucanas</b>					
Puquio	WILBER ALFREDO VELARDE ROJAS	Jr. Ayacucho N° 136	066	452224 / 452228	imagen_institucional@municipuquio.gob.pe
Aucara	GREGORIO HUALLPATUERO CHINCHAY	Calle Apu Chauccalla S/N Mz. 49 Lt. 2	066	999010526 / 999010334 / 630742	muniaucara@hotmail.com
Cabana	OCTAVIO ALEGRIA LEON	Jr. Jorge Chávez N° 250 Mz. 11 Lt. 4	066	955854070 / 782363	mdcabana01@gmail.com
Carmen Salcedo	NILTON EDUARDO BERROCAL FLORES	Jr. Miguel Grau S/N Mz. 31 Lt. 3	066	999086494 / 994314352 / 966302146	municarmensalcedo@hotmail.com
Chaviña	JUAN DIMAS MORON LOPEZ	Calle San Antonio S/N Mz. C1 Lt. 11	066	966963985 / 990501977 / 994474150	munichavina@gmail.com
Chipao	GREGORIO RAUL PEÑA GUTIERREZ	Plaza de Armas S/N	066	999160595 / 999096047 / 954902091	munichipao@hotmail.com
Huac-Huas	ROMAN RICHARD SOTELO ANAYHUAMAN	Calle Simón Bolívar N° 10	066	253651 / 956561477 / 957646401	municipalidad_huac-huas@hotmail.com
Laramate	JUAN YIHINO MOSCOSO SALCEDO	Jr. Ica S/N Mz. G Lt. 7	066	981888808 / 939301889	gestion_laramate_2015@hotmail.com
Leoncio Prado	JOSE GALLEGOS JAUREGUI	Calle Sánchez Cerro S/N Mz. 18 Lt. 3	066	522381 / 998434705 / 955955755	mdleoncioprado1@hotmail.com
Llauta	MARCOS CALDERON CUBA	Plaza de Armas S/N	066	979775547 / 989172081	mdlauta@hotmail.com
Lucanas	JOSE HECTOR QUISPE MITMA	Jr. Atómico S/N	066	945126898 / 950872015 / 945979889	municipio_lucanas@hotmail.com
Ocaña	VICTOR RODIL PARDO CHAMPE	Calle Progreso S/N	066	969997263 / 956484312	municipalidad2015@gmail.com
Otoca	FREI EDWARD BERROCAL AYBAR	Plaza de Armas S/N	066	229490 / 978291205	enlace_muniotoca@hotmail.com
Saisa	REGULO MONTOYA CANTORAL	Plaza de Armas S/N	066	938263918 / 991187821	munisaisa@hotmail.com
San Cristóbal	BENITO DELGADO POMA	Jr. Ayacucho S/N	066	999708098 / 990551020	bdpalcalde2@hotmail.com

Continúa...

**5.4 DEPARTAMENTO AYACUCHO: DIRECTORIO DE MUNICIPALIDADES PROVINCIALES Y DISTRITALES, SEGÚN PROVINCIA Y DISTRITO, 2018**

Provincia y Distrito	Nombre del Alcalde	Dirección	DDN	Teléfonos	Correo Electrónico
San Juan	JOSE LUIS ANDRADE SILVA	Jr. José María Arguedas N° 1 Mz. N Lt. 7	066	990957632 / 943070633	munidistrisajuan@hotmail.com
San Pedro	TOMAS QUISPE CRUZ	Av. José María Arguedas N° 344	066	780146	munisanpedro_lpa@hotmail.com
San Pedro de Palco	BRAULIO LUCIANO MEZA ZEVALLOS	Plaza de Armas S/N	066	945992920 / 956645494 / 996236019	munisanpedrodepalco@gmail.com
Sancos	PEDRO FIDEL QUISPE MARQUEZ	Jr. Alfonso Ugarte S/N Mz. Z Lt. 5	066	975289477 / 952696794	munisancos@hotmail.com
Santa Ana de Huaycahuacho	PETER YUCRA TITO	Calle Sánchez Cerro S/N Mz. 18 Lt. 3	066	999018814 / 957614905	yucratito@gmail.com
Santa Lucía	FAUSTO CRISPIN CARDENAS CANTORAL	Plaza de Armas S/N	066	506809 / 630030	munsantalucia2012@hotmail.es
<b>Parinacochas</b>					
Coracora	JUSTO CARLOS RODRIGUEZ VERA	Plaza de Armas S/N	066	451011 / 451019	municora2015@hotmail.com
Chumpi	JULIO SATURNINO RUBIO PALOMINO	Jr. Progreso N° 1100 Mz. U Lt. 21	066	958843405 / 966105524	munichumpi@gmail.com
Coronel Castañeda	ELIAS AURELIO PANUERA VILLAVICENCIO	Plaza de Armas Aniso S/N	066	944332259 / 950053128	aureliopanuera@hotmail.com
Pacapausa	JERONIMO CHERHUAYO VERDI	Jr. Ccato N° 1 Mz. U Lt. 12	066	973919106 / 973919105 / 973919002 / 988528010	verdi_08@hotmail.com
Pullo	SANTOS GERARDO FERNANDEZ PAITAN	Plaza de Armas S/N	066	995440001	munipullo@hotmail.com
Puyusca	WILBER DAVID BENITES DIESTRO	Plaza 5 de Marzo S/N	066	988822554 / 980782386 / 966887028	munipuyusca@hotmail.com
San Francisco de Ravacayco	TITO JIMENEZ VALDIVIA	Plaza de Armas S/N	066	941089282 / 968676010	municipalidadravacayco@hotmail.com
Upahuacho	EDWIN FRANCISCO PUGA JURADO	Plaza de Armas S/N	066	990550087	muni_mdu@hotmail.com
<b>Paucar del Sara Sara</b>					
Pausa	LUIS ENRIQUE JIMENEZ NEYRA	Jr. Miguel de Cervantes Saavedra N° 455 Mz. L2 Lt. 11	066	784918 / 988202523 / 966643183 / 837002	ljimenezn7@hotmail.com
Colta	PLINIO SATURNINO QUISPE RAFAEL	Plaza Principal S/N	066	988885525	pliniocolta@hotmail.com
Corculla	MARIO JUAN FELIX MIRANDA CATERIANO	Jr. Grau S/N	066	564585 / 951877625	municipalidaddecorculla@hotmail.com
Lampa	MARIO LEONCIO BENITES TEVES	Calle Comercio S/N	066	784558 / 985881625	municipalidad_lampa07@hotmail.com
Marcabamba	PEPE JULIO ZAMBRANO ARIAS	Av. 28 de Julio S/N	066	993859828 / 990902296	muni_marcabamba@hotmail.com

Continúa...



## 5.4 DEPARTAMENTO AYACUCHO: DIRECTORIO DE MUNICIPALIDADES PROVINCIALES Y DISTRITALES, SEGÚN PROVINCIA Y DISTRITO, 2018

Provincia y Distrito	Nombre del Alcalde	Dirección	DDN	Teléfonos	Correo Electrónico
Oyolo	ROY ELIAS MAMANI BARRIGA	Plaza de Armas S/N	066	947523702 / 952064821 / 784387	mdoyolo_2015@hotmail.com
Pararca	GABINO JEAN VIZCARDO CHAVEZ	Av. Argentina N° 205	066	999141626 / 324343	muni_pararca@hotmail.com
San Javier de Alpabamba	HECTOR ABRAHAM GUTIERREZ ALALUNA	Calle Parinacochas S/N Mz. H Lt. 3	066	986839105 / 979701260	munisanjavier1518@hotmail.com
San José de Ushua	IVAN VILLAGOMEZ LLAMOCA	Jr. 09 de Diciembre S/N Mz. J Lt. 1	066	797718 / 452268	mdushua_2015@hotmail.com
Sara Sara	ALFONSO ROSAURO ZAPAILLE HUAMAN	Av. Huamanga S/N	066	999061974 / 957896750	sarasaramuni@hotmail.com
<b>Sucre</b>					
Querobamba	JORGE DE LA CRUZ CABANA	Plaza de Armas S/N	066	630498 / 990420033	munisucre15-18@hotmail.com
Belén	ARNULFO ROJAS CANCHO	Jr. Lima N° 1 Mz. U Lt. 20	066	302615 / 999992030	munibelen2018@hotmail.com
Chalcos	JUAN LUIS RAMOS FLORES	Av. Unión Juventud Progresista Chalquina S/N	066	782490 / 835278	muni_chalcos@hotmail.com
Chilcayoc	JUAN MINAYA CABANA	Plaza de Armas S/N	066	999490068 / 955680141	mdch1928@hotmail.com
Huacaña	ANDRES CORONADO PUCHURI	Plaza Principal S/N Mz. I Lt. 1	066	990273130 / 999403901	munihuacanasucre@hotmail.com
Morcolla	BASILIO ÑAHUI PUCHURI	Plaza Principal S/N	066	999849111 / 999213177	basiles_6fe@hotmail.com
Paico	EULOGIO LEON CANCHO CABANA	Plaza Principal S/N	066	318974 / 999333549 / 990905903	mdpaiico@hotmail.com
San Pedro de Larcay	JUAN MANUEL QUISPE RIVAS	Plaza Principal S/N	066	999993615 / 999993616	munilarcay@hotmail.com
San Salvador de Quije	VIVIANO SANCA VALDEZ	Jr. Andahuaylas N° 2 Mz. E Lt. 19	066	313534 / 985855334 / 972628939 / 958692615	valdez2105@gmail.com
Santiago de Paucaray	JULIO GONZALO PICHUHUA MOLINA	Plaza Principal S/N	066	990904444 / 948594446	agenda11_@hotmail.com
Soras	HECTOR SEVERO GUTIERREZ LEON	Jr. Bolívar S/N	066	955614364 / 990660093	latinahector10@hotmail.com
<b>Victor Fajardo</b>					
Huancapi	SALVADOR ANANIAS RODOLFO VARGAS	Jr. Lima N° 125 Mz. T Lt. 10	066	982120675 / 961719661	mpfajardo@outlook.com
Alcamenca	FREDY BARRIENTOS CISNEROS	Plaza Principal S/N	066	316154 / 980310680	fredy_unsch@yahoo.es
Apongo	SAMANIEGO JOSE CUSI CONDE	Plaza Principal S/N	066	988402046 / 996840202	mdapongo@hotmail.com
Asquipata	JUAN GUALBERTO HUAMANI SULCA	Plaza Principal S/N	066	327131 / 966601199	muni_asquipata@hotmail.com

Continúa...

**5.4 DEPARTAMENTO AYACUCHO: DIRECTORIO DE MUNICIPALIDADES PROVINCIALES Y DISTRITALES, SEGÚN PROVINCIA Y DISTRITO, 2018**

Conclusión.

Provincia y Distrito	Nombre del Alcalde	Dirección	DDN	Teléfonos	Correo Electrónico
Canaria	"MARINO FORTUNATO RAYMUNDO CONDE"	Av. Libertad S/N Mz. T Lt. 15	066	979970504 / 988030712	municanaria2015@hotmail.com
Cayara	DAVID CCAYO IPURRE	Calle Real S/N Mz. K1 Lt. 2	066	317945	muni.cayara@gmail.com
Colca	ALVARO MENDOZAALCA	Plaza Principal S/N	066	940938147 / 940282312 / 927265579 / 990899933	ayacuchojoven2014@hotmail.com
Huamanquiua	CASIANO RAMIREZ HUAMAN	Plaza Principal S/N	066	990880047 / 996968280	gl_huamanquiua@hotmail.com
Huancaraylla	ELEUTERIO PABLO AROTOMA	Plaza Principal S/N	066	966606232 / 313145	munihuancaraylla@gmail.com
Hualla	URBANO ROJAS GARCIA	Jr. Ayacucho N° 1 Mz. N Lt. 4	066	838022	munihualla16@hotmail.com
Sarhua	TELESFORO HUASHUAYO RAMOS	Plaza Principal S/N	066	314719	sarhuamuni2011@hotmail.com
Vilcanchos	ZENOBIO FERNANDEZ HUARANCCA	Plaza Principal S/N	066	314711 / 964907451	muniwilcanchos@hotmail.com
<b>Vilcas Huamán</b>					
Vilcas Huamán	ROGER OCHOA CARDENAS	Plaza Principal S/N	066	311212	muniwilcas@hotmail.com
Accomarca	SALOMON DONATO PARIONA QUISPE	Plaza Principal S/N	066	314687	rey_salomonpqa@hotmail.com
Carhuanca	VICTOR ROLANDO NAVARRETE ESTRADA	Plaza Principal S/N	066	318523	muncarhuanca@hotmail.com
Concepción	NERIO RODRIGUEZ GAMBOA	Plaza Principal S/N	066	315079 / 966186250 / 999039410 / 302869	municoncepcion2015-2018@hotmail.com
Huambalpa	MOISES RICARDO CARDENAS BAEZ	Plaza Principal S/N	066	280330 / 983968891 / 927973522	huambalpamuni@hotmail.com
Independencia	MARCIAL ISABELINO RAMIREZ APARICIO	Plaza Principal S/N	066	336920	muniindependencia@outlook.com
Saurama	VICTOR MEDINA JAUREGUI	Plaza Principal S/N	066	999901243 / 322699	munisaurama@hotmail.com
Vischongo	MAXIMILIANO PABLO CORDOVA QUISPE	Plaza Principal S/N	066	990956800 / 982003210	mcordova_20@hotmail.com

**Nota:** La relación de alcaldes de las municipalidades provinciales y distritales ha sido actualizada al 20 de febrero 2018.

**Fuente:** Instituto Nacional de Estadística e Informática - Registro Nacional de Municipalidades 2017.

Jurado Nacional de Elecciones.

**5.5 DEPARTAMENTO AYACUCHO: ORDENANZA MUNICIPAL PROVINCIAL QUE CREA A LAS MUNICIPALIDADES DE CENTROS POBLADOS CONFORME A LA LEY N° 27972, LEY ORGÁNICA DE MUNICIPALIDADES, 2018**

Provincia y Municipalidad de Centro Poblado	Norma Municipal	Número	Fecha
<b>Huamanga</b>			
Putacca	Resolución Municipal	246	31 Ago 1989
Paccha	Resolución Municipal	247	31 Ago 1989
Occollo	Resolución Municipal	285	19 Dic 1990
Santa Isabel de Chumbes	Resolución de Alcaldía	162	02 Jul 1991
San Antonio de Manallasacc	Ordenanza Municipal	387	18 Jul 1996
Santa Rosa de Cochabamba	Resolución Municipal	003	17 Ene 1997
Sachabamba	Resolución Municipal	721	22 Dic 1997
San Martín de Paraíso	Ordenanza Municipal	293	27 May 2003
Manzanayocc	Resolución de Alcaldía	293	27 May 2003
Virgen Asunción de Seccelambras	Ordenanza Municipal	048	22 Abr 2004
Cusi Valle San Francisco	Ordenanza Municipal	057	21 Set 2004
Arizona	Ordenanza Municipal	011	06 May 2005
Huascahura	Ordenanza Municipal	017	08 Ago 2005
Mayabamba	Ordenanza Municipal	023	21 Oct 2005
Ccaccamarca	Ordenanza Municipal	008	28 Feb 2006
San Martín de Ccolcca	Ordenanza Municipal	049	06 Dic 2007
Ccoñani	Ordenanza Municipal	035	23 Dic 2009
Moya	Ordenanza Municipal	038	28 Dic 2009
Qasancay	Ordenanza Municipal	015	11 Jul 2016
Corazón de Ñaupas	Ordenanza Municipal	020	17 Ago 2016
Opancca	Ordenanza Municipal	021	18 Ago 2016
<b>Cangallo</b>			
Huancarucma	Decreto Municipal	001	10 Ene 1990
Tunsulla	Resolución Municipal	002	24 Abr 1990
Quiñasi	Decreto Municipal	003	03 May 1990
Iglesiahuasi	Decreto Municipal	004	04 May 1990
San Carlos de Juscaymarca	Decreto Municipal	005	15 May 1990
Ccarhuacc Licapa	Decreto Municipal	007	07 Jun 1990
Chuymay	Ordenanza Municipal	001	16 Jul 1992
Vista Alegre de Ccarhuaccocco	Resolución Municipal	002	14 Oct 1992
Santa Cruz Ñuñunhuaycco	Resolución Municipal	001	29 Mar 1993
Quispillaccta	Decreto Municipal	013	03 Ago 1994
Huallchancca	Decreto Municipal	002	23 Abr 1997
Santa Cruz de Hospicio	Resolución Municipal	020	02 Mar 1999
Chacolla	Resolución Municipal	097	20 Set 1999
Canchacancha	Resolución Municipal	053	05 Abr 2000
Ramón Castilla	Resolución Municipal	111	19 Jul 2001
Incaraccay	Resolución Municipal	123	04 Set 2001
Llumchicancha	Ordenanza Municipal	023	13 Feb 2002
Ccarhu Accpampa	Resolución Municipal	042	06 Mar 2002
Chacabamba	Decreto de Alcaldía	002	18 Nov 2002
Veracruz	Decreto de Alcaldía	001	28 Mar 2003
Lloqllasqa	Ordenanza Municipal	194	30 Dic 2005
Satica	Ordenanza Municipal	016	23 Dic 2009
Cuchoquesera - Pampamarca	Ordenanza Municipal	010	30 Jun 2014

Continúa...

**5.5 DEPARTAMENTO AYACUCHO: ORDENANZA MUNICIPAL PROVINCIAL QUE CREA A LAS MUNICIPALIDADES DE CENTROS POBLADOS CONFORME A LA LEY N° 27972, LEY ORGÁNICA DE MUNICIPALIDADES, 2018**

Provincia y Municipalidad de Centro Poblado	Norma Municipal	Número	Fecha
Catalinayocc	Ordenanza Municipal	015	23 Dic 2009
<b>Huanca Sancos</b>			
Porta Cruz	Resolución de Alcaldía	070	17 Set 2001
<b>Huanta</b>			
Carhuahuran	Resolución de Alcaldía	031	01 Set 1989
Gloria Sol Naciente	Ordenanza Municipal	157	21 Dic 1990
Triboline	Ordenanza Municipal	018	17 Mar 1992
Ccano	Resolución de Alcaldía	083	05 Abr 1994
Puerto Amargura	Ordenanza Municipal	127	27 Abr 1994
Santa Rosa	Ordenanza Municipal	381	31 Dic 1994
Aranhuay	Resolución de Alcaldía	045	22 Feb 1995
Pampalca	Resolución de Alcaldía	242	10 May 1995
Huallhua	Resolución de Alcaldía	210	24 Jul 1995
Huayllay	Ordenanza Municipal	275	09 Nov 1995
Chuvivana	Resolución Municipal	059	11 Jul 1996
Guayaquil	Ordenanza Municipal	133	26 May 1997
Chaca	Resolución Municipal	217	19 Ago 1997
Villa Mejorada	Ordenanza Municipal	314	04 Nov 1997
Purus	Resolución Municipal	018	30 Ene 1999
Yaruri	Ordenanza Municipal	022	10 Feb 1999
San Juan de Matucana	Ordenanza Municipal	084	17 Jun 1999
Marccaraccay	Resolución Municipal	088	24 Jun 1999
Iquicha	Resolución Municipal	090	22 Jul 1999
Paloma Alegre	Resolución Municipal	121	08 Ago 2000
San Gerardo	Resolución Municipal	163	19 Nov 2001
Tutumbaro - Irquis	Resolución Municipal	187	28 Dic 2001
Culluchaca	Resolución de Alcaldía	091	21 May 2002
Rosario Acon	Resolución Municipal	129	23 Jul 2002
Corazón Pata	Resolución Municipal	202	17 Oct 2002
Junín Libertad	Ordenanza Municipal	257	17 Dic 2002
Chihuillo Alto - San Antonio	Ordenanza Municipal	126	10 Mar 2003
Mayapo	Resolución Municipal	326	08 Set 2004
Pucacolpa - Huarcatan	Ordenanza Municipal	006	16 May 2005
Chongos Carmen Pampa	Ordenanza Municipal	006	29 May 2009
Maynay	Ordenanza Municipal	014	21 Dic 2009
Capote	Ordenanza Municipal	012	28 May 2013
Unión Mantaro	Ordenanza Municipal	021	11 Dic 2013
Pampa Coris	Ordenanza Municipal	022	18 Dic 2013
Cintiáro	Ordenanza Municipal	014	30 Nov 2015
Villa Progreso	Ordenanza Municipal	015	30 Dic 2015
Ccancayllo	Ordenanza Municipal	016	26 Sep 2016
Ccatupata	Ordenanza Municipal	019	31 Oct 2016
Huaychao	Ordenanza Municipal	005	28 May 2015
Tircos	Ordenanza Municipal	013	28 May 2013
Compañía Baja	Ordenanza Municipal	020	28 Nov 2013
Canrao	Ordenanza Municipal	009	17 May 2013
Putis	Ordenanza Municipal	020	26 Set 2008
<b>La Mar</b>			
Santa Cruz de Machente	Resolución Municipal	004	14 Jul 1982
Río Magdalena Monterrico	Resolución Municipal	024	14 Jul 1992
San Martín de Porres	Resolución Municipal	016	06 Jul 1993

Continúa...

**5.5 DEPARTAMENTO AYACUCHO: ORDENANZA MUNICIPAL PROVINCIAL QUE CREA A LAS MUNICIPALIDADES DE CENTROS POBLADOS CONFORME A LA LEY N° 27972, LEY ORGÁNICA DE MUNICIPALIDADES, 2018**

Provincia y Municipalidad de Centro Poblado	Norma Municipal	Número	Fecha
Arhuimayo	Resolución Municipal	122	01 Dic 1995
Marintari	Resolución de Alcaldía	014	03 Mar 1998
Comunpiari	Resolución de Alcaldía	011	17 Nov 1999
San José de Villa Vista	Resolución Municipal	036	25 Mar 2000
Unión Progreso	Resolución de Alcaldía	056	24 May 2000
Valle Ninabamba	Resolución de Alcaldía	072	13 Jul 2000
Patibamba	Resolución de Alcaldía	011	22 Set 2000
Lechemayo	Resolución de Alcaldía	124	25 Oct 2000
Rosario	Resolución de Alcaldía	157	28 Dic 2000
Sacharaccay Huallhua	Resolución de Alcaldía	049	21 Mar 2002
Cuna de La Pacificación Nacional - Pichiwillca	Ordenanza Municipal	158	04 Nov 2011
Piriato Zorsa	Ordenanza Municipal	161	30 Dic 2011
San Luis de Buena Gana	Ordenanza Municipal	162	03 Feb 2012
Pacobamba	Ordenanza Municipal	163	02 Mar 2012
Pampa Miraflores	Ordenanza Municipal	172	17 Set 2012
Carmen Pampa	Ordenanza Municipal	194	07 Jun 2013
Virgen de Cocharcas	Ordenanza Municipal	195	18 Jun 2013
San Agustín	Ordenanza Municipal	205	18 Oct 2013
Union Luisiana	Ordenanza Municipal	206	18 Oct 2013
Ccahuasana	Ordenanza Municipal	207	18 Oct 2013
Anco	Ordenanza Municipal	213	20 Dic 2013
Rinconada Baja	Ordenanza Municipal	204	18 Oct 2013
Dos de Mayo de Sanabamba	Ordenanza Municipal	209	05 Nov 2013
Chontacocha	Ordenanza Municipal	216	30 Dic 2013
Unión Santa Cruzniyocc	Ordenanza Municipal	214	20 Dic 2013
Villa Aurora	Ordenanza Municipal	210	05 Dic 2013
Challhuamayo	Ordenanza Municipal	242	28 Ago 2015
Pallccas	Ordenanza Municipal	243	28 Ago 2015
Mayunmarka - CC Unión Libertad	Ordenanza Municipal	250	27 Nov 2015
Vicus	Ordenanza Municipal	252	28 Dic 2015
Acco	Ordenanza Municipal	258	17 Mar 2016
Uras	Ordenanza Municipal	269	26 Ago 2016
Pampa Hermosa	Ordenanza Municipal	275	08 Nov 2016
Intiwatana	Ordenanza Municipal	277	25 Nov 2016
<b>Lucanas</b>			
San Pedro de Sonconche	Resolución Municipal	070	30 Nov 1992
Uchuymarca	Resolución Municipal	004	10 Set 1993
San José de Tomate	Resolución Municipal	037	21 Nov 1994
San Pablo	Resolución de Alcaldía	149	10 Dic 2002
Santa Ana Valle Ecológico	Resolución Municipal	033	24 Abr 2003
San Luis Alta	Ordenanza Municipal	006	20 May 2003
Villa Kecca (Ccecca)	Ordenanza Municipal	007	24 Jul 2003
Mayo o Luren	Ordenanza Municipal	014	25 Nov 2003
Chilques	Ordenanza Municipal	011	21 Dic 2005
San Diego de Ishua	Resolución de Ordenanza	005	21 Dic 2005
Pampamarca	Resolución de Ordenanza	006	21 Dic 2005
Santa Filomena	Ordenanza Municipal	006	26 Feb 2009
Santiago de Vado	Ordenanza Municipal	023	23 Dic 2013
San Isidro de Totorá	Ordenanza Municipal	024	23 Dic 2013
Santa Ana	Ordenanza Municipal	018	21 Dic 2016
<b>Parinacochas</b>			
Pampamarca	Resolución de Alcaldía	010	07 Mar 1997
Relave	Ordenanza Municipal	103	12 Oct 2002

Continúa...

**5.5 DEPARTAMENTO AYACUCHO: ORDENANZA MUNICIPAL PROVINCIAL QUE CREA A LAS MUNICIPALIDADES DE CENTROS POBLADOS CONFORME A LA LEY N° 27972, LEY ORGÁNICA DE MUNICIPALIDADES, 2018**

Conclusión.

Provincia y Municipalidad de Centro Poblado	Norma Municipal	Número	Fecha
<b>Paucar del Sara Sara</b>			
San Sebastián de Sacraca	Ordenanza Municipal	013	30 Ago 1990
Ccalaccapcha	Resolución de Alcaldía	049	04 Oct 2002
Mirmaca	Resolución de Alcaldía	067	19 Dic 2002
<b>Sucre</b>			
Santa María Magdalena de Tintay	Decreto Municipal	003	15 Jun 1990
Atihuara	Decreto Municipal	007	20 Set 1990
Sihue	Resolución Municipal	004	28 Dic 1992
Poma - Ccolccabamba	Ordenanza Municipal	008	17 Nov 2007
Matara Autama	Resolución de Alcaldía	095	26 Set 2008
<b>Victor Fajardo</b>			
Cocas	Resolución Municipal	003	13 Ene 1997
Antacocha	Resolución Municipal	079	21 Jul 1997
Umasi	Resolución Municipal	022	16 Jun 1999
Taca	Resolución Municipal	035	22 Jun 1999
Circamarca	Resolución Municipal	007	04 Abr 2001
Carampa	Resolución Municipal	012	11 Jun 2001
Huambo	Resolución Municipal	002	30 Ene 2002
Tiquihua	Resolución Municipal	003	27 Feb 2002
Urancancha	Resolución Municipal	006	08 Mar 2002
Espite	Resolución Municipal	007	08 Mar 2002
Raccaya	Resolución Municipal	026	01 Oct 2002
Huarcaya	Resolución Municipal	031	01 Oct 2002
<b>Vilcas Huamán</b>			
San Francisco de Pujas	Resolución Municipal	028	31 Jul 1998
San Antonio de Cocha	Acuerdo de Concejo	003	02 Oct 2002
Pomacocha	Acuerdo de Concejo	004	02 Oct 2002
Pongococha	Ordenanza Municipal	017	29 Nov 2007
Colpapampa	Ordenanza Municipal	015	12 Dic 2015
Yananaco	Ordenanza Municipal	003	14 Abr 2017
Huarcas	Ordenanza Municipal	016	28 Nov 2016
San Juan de Chito	Ordenanza Municipal	015	24 Nov 2016

**Nota:** Las Municipalidades de Centros Poblados creadas antes de la publicación de la Ley N° 27972, Ley Orgánica de Municipalidades, fueron creadas mediante Ordenanza, Resolución u otra norma municipal.

**Fuente:** Instituto Nacional de Estadística e Informática - Registro Nacional de Municipalidades.

**5.6 DEPARTAMENTO AYACUCHO: DIRECTORIO DE LAS MUNICIPALIDADES DE CENTROS POBLADOS CREADAS POR LA MUNICIPALIDAD PROVINCIAL CONFORME A LA LEY N° 27972, LEY ORGÁNICA DE MUNICIPALIDADES, 2018**

Provincia y Municipalidad de Centro Poblado	Nombre del Alcalde	Dirección	DDN	Teléfonos
<b>Huamanga</b>				
Putacca	ADOLFO RODRIGUEZ VENTURA	Av. Centenario S/N Mz. E Lt. 1	066	#956502461
Paccha	MARCIAL VALLEJO LEIVA	Plaza Principal S/N Mz. H Lt. 2	066	964175571 / 959796256 / 999060500 / 992201395
Occollo	MÁXIMO CUBA VILLANUEVA	Plaza Principal S/N Mz. X Lt. 1	066	999640015 / 947923144
Santa Isabel de Chumbes	ANDRES JUSTO CCENHUA LAURENTE	Carretera Ayacucho - Andahuaylas Km. 108	066	966851078
San Antonio de Manallasacc	RAÚL SALVATIERRA DE LA CRUZ	Av. San Antonio de Manallasacc S/N	066	966171606
Santa Rosa de Cochabamba	JORGE ALBITES OCHATOMA	Plaza Principal S/N	066	952316410 / 997616597
Sachabamba	NESTOR ROCA CISNEROS	Plaza Principal S/N	066	947440681
San Martín de Paraíso	OSCAR PALOMINO LAURA	Plaza Principal S/N	066	922754546 / #944618946
Manzanayocc	VALENTÍN CARRIÓN QUISPE	Jr. Libertad S/N	066	#999153130
Virgen Asunción de Seccelambras	CARLOS BADAJOS HUAYTALLA	Plaza Principal S/N	066	983609698
Cusi Valle San Francisco	GERARDO GARAMENDI QUISPE	Plaza Principal S/N	066	940054319 / 910299208
Arizona	SAMUEL JAULIS BAUTISTA	Plaza Principal S/N	066	964231733
Huascahura	SONIA MALDONADO GOMEZ	Av. Huáscar S/N	066	999030008 / 991070866
Mayabamba	AURELIO LIZANA ENCISO	Plaza Principal S/N	066	942891437 / 966607675
Ccaccamarca	NICANOR BAUTISTA SALVADOR	Plaza Principal S/N	066	972679237
San Martín de Ccolcca	NOEL HINOSTROZA DIPAZ	Carretera Matara - Ccolcca Km. 65	066	948529598
Ccoñani	MARIO CONDORI LORENZO	Plaza Principal S/N	066	972208586 / 812038
Moya	DEMETRIO ENRIQUEZ GUTIERREZ	Plaza Principal S/N	066	910301402
Qasancay	RODOLFO AGUILAR MOISES	Plaza Principal S/N	066	965363420 / 966663700
Corazón de Ñaupas	DANIEL MENDOZA MONTERAS	Plaza Principal S/N	066	983748407 / 989785944 / 991244249
Opancca	MARINO YUPANQUI YARIN	Plaza Principal S/N	066	990009342
<b>Cangallo</b>				
Huancarucma	VICTOR HUAMACCTO PABLO	Plaza Principal S/N	066	999190419
Tunsulla	TEOFILO TACURI QUISPE	Plaza Principal S/N	066	990667997
Quiñasi	APARICIO PARIONA CONDE	Av. Mariscal Cáceres S/N	066	966505468 / 985360721
Iglesiahuasi	DAVID ERNESTO JAYO MENDOZA	Parque Principal S/N	066	953993067
San Carlos de Juscaymarca	WILBER HERNÁN GÓMEZ CASTRO	Plaza Principal S/N	066	966636441
Ccarhuacc Licapa	EDGAR TORRES CONTRERAS	Pasaje Silverio Pérez Carhuas S/N Mz. H1 Lt. 1 Km. 218	066	813751 / #968135582 / 995531264
Chumay	SILVANO HUAMÁN TODELANO	Plaza Principal S/N	066	955653706 / 985876523
Vista Alegre de Ccarhuaccocco	DACIO CHOQUE RODRÍGUEZ	Av. San Marcos S/N	066	949844336 / 945430199
Santa Cruz Ñuñunhuaycco	ABELINO BARBARAN CUENCA	Plaza Principal S/N	066	926304620
Quispillaccta	JORGE PACOTAYPE NUÑEZ	Plaza Principal S/N Mz. B1 Lt. 8	066	#966855460 / 966850753 / 971921191
Huallochancca	TEÓFILO QUICAÑO DE LA CRUZ	Av. Hualchancca S/N Mz. L Lt. 2	066	990276394 / 945975062
Santa Cruz de Hospicio	GREGORIO TORRES PALOMINO	Plaza Principal S/N	066	999914521 / 956426025 / 999025949
Chacolla	ANDRES BARRIOS QUISPE	Plaza Principal S/N	066	999590106

Continúa...

**5.6 DEPARTAMENTO AYACUCHO: DIRECTORIO DE LAS MUNICIPALIDADES DE CENTROS POBLADOS CREADAS POR LA MUNICIPALIDAD PROVINCIAL CONFORME A LA LEY N° 27972, LEY ORGÁNICA DE MUNICIPALIDADES, 2018**

Provincia y Municipalidad de Centro Poblado	Nombre del Alcalde	Dirección	DDN	Teléfonos
Canchacancha	GLICERIO CONDE MICUYLLA	Plaza Principal S/N	066	975241695 / 998095695
Ramón Castilla	MARCOS HUAYHUAMEZA MUNAREZ	Av. Los Libertadores S/N	066	998051619
Incaraccay	MARIO GÓMEZ MITMA	Plaza Principal S/N	066	985729048 / 971222778 / 928155946
Llumchicancha	LUCIO AYALA COLOS	Av. Los Estudiantes S/N	066	#996511964
Ccarhu Acopampa	VALERIO VENTURA ARONI	Vía Los Libertadores Km. 197	066	954076577 / 812234
Chacabamba	TEODORO CÁCERES PALACIOS	Av. Los Libertadores S/N	066	995397576
Veracruz	BLAS GILBERTO MEDINA PEREZ	Plaza Principal S/N Mz. I Lt. 53	066	#999862020
Lloqllasqa	GUMERCINDO SURCO GUTIÉRREZ	Jr. Los Amautas N° 1 Mz. Q	066	979298991
Satica	LUIS BELLIDO DE LA CRUZ	Plaza Principal S/N	066	930934505 / 927973522
Cuchoquesera - Pampamarca	FORTUNATO GALINDO NUÑEZ	Plaza Principal S/N	066	948431061 / 999024306
Catalinayocc	FIDEL NUÑEZ CONDE	Parque Principal S/N	066	999757014
<b>Huanca Sancos</b>				
Porta Cruz	TIMOTEO QUISPE TUPIA	Plaza Principal S/N Mz. S Lt. 9	066	#966153113 / 999192317
<b>Huanta</b>				
Carhuahuran	FERMÍN ROMERO RAFAILO	Plaza Principal S/N	066	#945413206 / 976747871
Gloria Sol Naciente	JOEL MADUEÑO HUAYLLASCO	Plaza Principal S/N	066	#972520854 / 999915625
Triboline	DONATO CHOCCE CCACCRO	Av. Los Libertadores S/N	066	968440168 / #937668098
Ccano	NÉLIDA INGA AGUILAR	Carretera Ayacucho - San Francisco Km. 112	066	979220178
Puerto Amargura	JUAN QUISPE CABEZAS	Av. Nueva Generación S/N	066	948831352 / 952331225
Santa Rosa	DIONISIO PARIONA CHAVEZ	Plaza Principal S/N	066	966110105
Aranhuay	MOISÉS RODRÍGUEZ DURAND	Av. Churcampa S/N	066	991264100
Pampalca	GLORIANO CÁRDENAS BAUTISTA	Plaza Principal S/N	066	999308310
Huallhua	TEODORO TOSCANO CRISPIN	Plaza Principal S/N	066	987430010
Huayllay	EDWIN QUISPE CURO	Carretera Huanta - Santillana Km. 22	066	961926023
Chuvivana	FREDY MAMERTO BAÑOS PALOMINO	Av. Quinacho S/N	066	999197780
Guayaquil	FAUSTO ALFREDO JAULIS QUISPE	Plaza Principal S/N	066	966713834
Chaca	ABSALON QUISPE MERINO	Av. 28 De Julio S/N	066	965976655
Villa Mejorada	ANDERSON CASTRO MUÑOZ	Av. Magisterio S/N	066	943186292
Purus	JUVENAL YARANGA VELASQUE	Av. Río Apurímac S/N	066	966113396
Yarurí	ANTONIO DURAN TELLO	Plaza Principal S/N	066	937700097
San Juan de Matucana	MAICO VELASQUE ROMERO	Calle 2 De Mayo S/N	066	998820400
Marcocaraccay	ZACARIAS PALOMINO CURO	Plaza Principal S/N	066	999418167
Iquicha	JAIME REYNOSO MONTES	Plaza Principal S/N	066	992313373 / 840142
Paloma Alegre	LUCILA ROMERO NAVARRO	Calle Central S/N	066	986424861
San Gerardo	ROY RICRA QUISPE	Plaza Principal S/N Mz. E Lt. 11	066	945954504
Tutumbaro - Irquis	ROBERTO HUAMÁN LIMAQUISPE	Calle Central N° 7 Mz. B Lt. 11	066	979852434
Culluchaca	URBANO CONDORI HUAMANÍ	Carretera Huanta - Culluchaca	066	956039754
Rosario Acon	ABILIO PAREDES LONAZCO	Plaza Principal S/N	066	971549222
Corazón Pata	AMÉRICO CURO PALOMINO	Plaza Principal S/N	066	944952637

Continúa...



**5.6 DEPARTAMENTO AYACUCHO: DIRECTORIO DE LAS MUNICIPALIDADES DE CENTROS POBLADOS CREADAS POR LA MUNICIPALIDAD PROVINCIAL CONFORME A LA LEY N° 27972, LEY ORGÁNICA DE MUNICIPALIDADES, 2018**

Provincia y Municipalidad de Centro Poblado	Nombre del Alcalde	Dirección	DDN	Teléfonos
Junín Libertad	ALEJANDRO GONZALES ARENAS	Av. Los Héroes S/N	066	#980382906 / #943886889
Chihuillo Alto - San Antonio	ALFREDO AYALA SULCA	Plaza Principal S/N	066	945907783
Mayapo	FRANZ JAIRO MARCELO ORÉ	Jr. Francisco Bolognesi S/N	066	986325902
Pucacolpa - Huarcatán	FRANCISCO ARRIETA AGUILA	Plaza Principal S/N	066	840029
Chongos Carmen Pampa	GUILLERMO SAICO AGUILAR	Plaza Principal S/N	066	955925241 / 998777949
Maynay	FRANCISCO SIMBRÓN CCAHUANA	Jr. Milton Córdova La Torre S/N	066	999929628
Capote	ROBERTO CABALCANTE QUISPE	Plaza Principal S/N	066	954594422
Unión Mantaro	EDGAR EDMUNDO LOPEZ SALAZAR	Av. 28 De Julio S/N	066	932489239 / 813737
Pampa Coris	MAURO PULLUCO YALUPALIN	Plaza Principal S/N Mz. J Lt. 4	066	941675995
Cintiaro	EDWIN MEDINA ARROYO	Plaza Principal S/N	066	966019121
Villa Progreso	LEOPOLDO TORRE VEGA	Plaza Principal S/N	066	999414228 / 963901872
Ccancayllo	ALEJANDRO CRUZ LUNAZCO	Plaza Principal S/N	066	968494915
Ccatupata	ANDRES LEANDRO ORE	-	066	982943598
Huaychao	ARMANDO CARDENAS BAUTISTA	-	066	968274796
Tircos	FAUSTINO HUANACO PACHECO	-	066	975742459
Putis	FELIX QUISPE MENDOZA	Av. Los Mártires 13 de Diciembre Mz. L Lt. 1	066	979554590
Compañía Baja	ROLANDO ROJAS MANRIQUE	Plaza Principal S/N	066	944675043 / 956876929
Canrao	NELSON SALINAS CUSICHE	-	066	976447096
<b>La Mar</b>				
Santa Cruz de Machente	JUAN EDGAR YANASUPO LAPA	Av. Alianza para el Progreso N° 129	066	980279401 / 990157939
Río Magdalena Monterrico	LUIS HERMINIO HUAMAN JUSCAMAYTA	Plaza Principal S/N Mz. M Lt. 6	066	998820762
San Martín de Porres	CAROLINO ENRÍQUEZ INFANZÓN	Av. Los Ángeles S/N	066	951673790
Arhuimayo	LUIS MORALES ACUÑA	Av. Los Héroes S/N	066	990155810
Marintari	ROBERTO LOPE CARDENAS	Av. Roberto Sacha Flores N° 5 Mz. I Lt. 1	066	964289592
Comunpiari	ATILIO DIAZ GARCIA	Plaza Principal S/N	066	835013
San José de Villa Vista	HÉCTOR LEÓN VILLANO	Plaza Principal S/N	066	812347
Unión Progreso	VIDAL RAMÍREZ TINEO	Av. El Progreso S/N	066	999120968
Valle Ninabamba	PERCY HILMER MARAPI ARANGO	Plaza Principal S/N Mz. K Lt. 1	066	942488464
Patibamba	ALBERTO CORAS MEJIA	Plaza Principal S/N	066	999052687
Lechemayo	MARIO NILO HUAMÁN VENTURA	Jr. Zúñiga S/N - Plaza Principal	066	966133089
Rosario	IBAN CALUCERO NAVARRO TORRES	Av. Aurelio Calle Guevara S/N Mz. N Lt. 5	066	968544223 / 966117411
Sacharaccay Hualhúa	ALEJANDRO QUISPE AGUILAR	Plaza Principal S/N	066	999659982
Cuna de la Pacificación Nacional - Pichiwillca	CARLOS MUCHA CÁRDENAS	Av. 21 de Junio S/N	066	938135086
Piriato Zorsa	EFRAÍN FLORES HUAMÁN	Jr. Progreso S/N	066	996739603
San Luis de Buena Gana	ROLANDO TORREZ CÁRDENAS	Carretera Cajadeca - Buena Gana	066	#945121255
Pacobamba	GERMÁN CURO TORRES	Av. Real S/N Mz. N Lt. 1	066	984517872
Pampa Miraflores	GUALBERTO QUISPE CARDENAS	Jr. Independencia S/N	066	966385881
Carmen Pampa	ESTEBAN OSORIO ARAUJO	Jr. Santa Rosa N° 2 Mz. I Lt. 2	066	#951935598 / #999031228
Virgen de Cocharcas	MAURO FLORES TORRES	Plaza Principal S/N	066	982795762
San Agustín	MOISÉS LAPA PÉREZ	Av. María Parado de Bellido S/N	066	945689657 / 995856227
Unión Luisiana	CARLOS CCOLLANA SULCA	Jr. Inca Roca Mz. Q Lt. 2	066	999148049 / 945592856
Ccahuasana	PROSPERO TINEO RODRIGUEZ	Plaza Principal S/N	066	943719122

Continúa...

**5.6 DEPARTAMENTO AYACUCHO: DIRECTORIO DE LAS MUNICIPALIDADES DE CENTROS POBLADOS CREADAS POR LA MUNICIPALIDAD PROVINCIAL CONFORME A LA LEY N° 27972, LEY ORGÁNICA DE MUNICIPALIDADES, 2018**

Provincia y Municipalidad de Centro Poblado	Nombre del Alcalde	Dirección	DDN	Teléfonos
Anco	TEOFILO CARHUAS GALVAN	Plaza Principal S/N	066	980033905
Rinconada Baja	FÉLIX RIVERA TERRES	Plaza Principal S/N	066	999041262
Dos de Mayo de Sanabamba	MARINO MUCHA MIGUEL	Plaza Principal S/N	066	#948165550
Chontacocha	VICTOR DURAND FIGUEROA	Jr. José Gálvez S/N Mz. C Lt. 8	066	947527484
Unión Santa Cruzniyocc	VICTOR PIMENTEL CARRASCO	Plaza Principal S/N	066	998091245
Villa Aurora	JULIANO QUISPE CCOICCA	Plaza Principal S/N	066	938391045
Challhuamayo	JOEL GROVER SULCA MACISO	Carretera Principal S/N	066	969244881
Pallccas	LEOCADIO NÚNEZ VALENZUELA	Plaza Principal S/N	066	812088 / 966960414
Mayunmarka - CC Unión Libertad	VIRLIY LEÓN ÁLVAREZ	Plaza Principal S/N	066	813768
Vicus	ANATOLIO GUTIERREZ DURAND	Campo Deportivo S/N	066	999118715 / 937644472
Acco	PERCY RAMOS URBANO	Jr. Manco Cápac S/N	066	942954282
Uras	EDUARDO CHACHAYMA VARGAS	Carretera Principal S/N	066	944654941
Pampa Hermosa	EMILIO HUICHO URBANO	Jr. 20 de abril S/N	066	999446859 / 990330507
Intiwatana	GUILLERMO LLOCCLA OLARTE	Plaza Principal S/N	066	840064
<b>Lucanas</b>				
San Pedro de Sonconche	NER GAVILAN REYES	Plaza de Armas S/N	066	982206723 / 942370868 / 831985
Uchuymarca	FREDDY GERBER ALARCON FAJARDO	Plaza Principal S/N	066	975328332
San José de Tomate	MANUEL YSMAEL PALOMINO ALLCCA	Calle Municipalidad S/N Mz. 1	066	975681914 / 997551874
San Pablo	SIXTO AGAPITO CCOYLLO CCAHUAY	Jr. Acari S/N Mz. F Lt. 1	066	955638034 / 961830780 / 812136
Santa Ana Valle Ecológico	ALFONSO MARIO NAVARRO JAIME	Jr. 26 de Julio N° 269	066	973968907
San Luis Alta	LEONIDAS JULIÁN GUTIÉRREZ ALE	Av. El Sol S/N Mz. I Lt. 1	066	964709445 / 956803559
Villa Kecca (Ccecca)	PEDRO JOSÉ MENDOZA OSCCO	Jr. Wiracocha S/N - Plaza de Armas	066	999953216
Mayo o Luren	JUAN MANUEL SANCHEZ QUISPE	Jr. Centro Valle S/N	066	984946593 / 948911799
Chilques	JUAN QUISPE AGUILAR	Av. La República S/N Mz. G Lt. 4	066	931248035
San Diego de Ishua	GERARDO SEBASTIAN ESPINOZA URBANO	Plaza de Armas S/N Mz. A Lt. G Km. 11.5	066	943504518 / 831431
Pampamarca	AGATON AMBROSIO POLANCO BARRIENTOS	Av. San Francisco S/N Mz. 32 Lt. 1	066	996002569 / 812101
Santa Filomena	SANTOS VICENTE COAQUIRA HUANCA	Av. Simón Bolívar S/N - Plaza Principal	066	997254530
Santiago de Vado	JUAN LOAYZA TAYPE	Jr. José María Arguedas S/N Mz. R Lt. 2 Km. 119	066	992021305 / 951517750
San Isidro de Totorá*	RAMÓN RICARDO FERNÁNDEZ PALOMINO	Plaza Principal S/N	066	944825351
Santa Ana	PLACIDO APAYCO QUISPE	Jr. Eulogio Ccoyllo S/N	066	#999278861
<b>Parinacochas</b>				
Pampamarca	FELIPE MEZA HUILLCAMASCCO	Plaza de Armas S/N	066	835502 / 976928865
Relave	FLAVIO JUAN HUAMANI LLAMOCA	Av. Del Oro S/N Mz. X Lt. 2	066	958121177 / 957716351
<b>Paucar del Sara Sara</b>				
San Sebastián de Sacraca	SABINO ELIAS CHACÓN DÍAZ	Plaza Principal S/N	066	949450677
Ccalaccapcha	VICTOR MAURO FLORES HUARHUA	Plaza de Armas S/N	066	812173
Mirmaca	ROGER LIZANO MOLINA	Jr. Santa Lucía S/N Mz. H Lt. 7	066	997469859
<b>Sucre</b>				
Santa María Magdalena de Tintay	CLINIO SANTARIA GUTIERREZ	Jr. República del Perú N° 10 Mz. O Lt. 10	066	935155645 / 835199
Atihuara	ROGER CHURASI CHALCO	Calle Atihuana S/N	066	983233299
Sihue	TEODOR PRECILIANO PILLIHUAMÁN HUARCAYA	Jr. Aviación S/N Mz. T Lt. 5	066	995822325
Poma - Ccolccabamba	CEPRIÁN MARTÍNEZ LOYOLA	Plaza Principal S/N	066	990308004
Matara Autama	LUIS BELTRAN MEDINA HUALLANCA	Plaza Principal S/N	066	955779304 / 948087720

Continúa...

**5.6 DEPARTAMENTO AYACUCHO: DIRECTORIO DE LAS MUNICIPALIDADES DE CENTROS POBLADOS CREADAS POR LA MUNICIPALIDAD PROVINCIAL CONFORME A LA LEY N° 27972, LEY ORGÁNICA DE MUNICIPALIDADES, 2018**

Conclusión.

Provincia y Municipalidad de Centro Poblado	Nombre del Alcalde	Dirección	DDN	Teléfonos
<b>Victor Fajardo</b>				
Cocas	TOMÁS ANASTACIO QUISPE ZEVALLOS	Plaza Principal S/N	066	-
Antacocha	DAVID MORALES TACSI	Jr. Ayacucho Mz. R Lt. 4	066	985324730
Umasi	JOSÉ GONZALES PANIAGUA	Plaza Principal S/N	066	812200
Taca	JUAN CONDE LLAMCCAYA	Av. 9 de Diciembre N° 10	066	920715514
Circamarca	IVAN MENDOZA PILLACA	Jr. Cuzco S/N	066	941003656 / 981910564 / 940092674
Carampa	GLORIA MARTÍNEZ TALAVERA	Plaza Principal S/N	066	#990407111
Huambo	RUBÉN GÁLVEZ HUAMANÍ	Plaza Principal S/N Mz. Q Lt. 4	066	#948124333
Tiquihua	HONORATO QUISPE CCAULLA	Plaza Principal S/N Mz. D1 Lt. 1	066	972847398
Urancancha	CELSO VILCA TACSI	Plaza Principal S/N	066	947404706
Espite	FREDY GUTIERREZ ARAUJO	Plaza Principal S/N Mz. M Lt. 7	066	996506808 / 964004807 / 812209
Raccaya	DE LA CRUZ CUSI DURAND	Plaza Principal S/N Mz. H Lt. 1	066	989839956 / 990907745
Huarcaya	ESTEBAN CONDE YANCE	Plaza Principal S/N	066	945259563
<b>Vilcas Huamán</b>				
San Francisco de Pujas	ESCIPION PALOMINO RIVERA	Plaza Principal S/N	066	951429991
San Antonio de Cocha	DANIEL APARI CUAREZ	Plaza Principal S/N	066	966909370
Pomacocha	JORGE POMASONCCO LUJAN	Plaza Principal S/N	066	947423938
Pongococha	EUSEBIO LIZARBE OCHOA	Plaza Principal S/N	066	992284676
Colpapampa	PERCY VILCHEZ MARTINEZ	Plaza Principal S/N	066	982246175
Yananaco	WILFREDO LIZARBE GAMBOA	Plaza Principal S/N	066	950877026
Huarcas	MARINO PUJAICO NOA	Plaza Principal S/N	066	967481335
San Juan de Chito	JAIME JACUB CAYLLAHUA OCHOA	Plaza Principal S/N	066	999284310 / 978095591

\* La municipalidad de centro poblado se encuentra omisa a la presentación de los datos al 26 de julio 2017. Los datos han sido obtenidos en consulta a la municipalidad provincial que autoriza su funcionamiento.

Fuente: Instituto Nacional de Estadística e Informática - Registro Nacional de Municipalidades 2017.



# 6



*Frontis de la Municipalidad Provincial de Cajamarca*

# Cajamarca



## Cajamarca

---

❖ Municipalidades Provinciales	13
❖ Municipalidades Distritales	114
❖ Municipalidades de Centros Poblados	348
❖ Población Total Proyectada (Al 30/06/2018)	1 540 004

---





6.1 MAPA DEL DEPARTAMENTO DE CAJAMARCA





## 6.2 DEPARTAMENTO CAJAMARCA: DISPOSITIVO LEGAL DE CREACIÓN DEL DISTRITO, 2018

Provincia y Distrito	Dispositivo Legal de Creación		
	Nombre	Número	Fecha
<b>Cajamarca</b>			
Cajamarca	-	-	Época Indep.
Asunción	-	-	Época Indep.
Chetilla	Ley	S/N	02 Ene 1857
Cospán	Ley	S/N	14 Dic 1870
Encañada	Ley	S/N	02 Ene 1857
Jesús	-	-	Época Indep.
Llacanora	Ley	S/N	02 Ene 1857
Los Baños del Inca	Ley	13251	07 Set 1959
Magdalena	-	-	Época Indep.
Matara	Ley	S/N	02 Ene 1857
Namora	Ley Regional	218	14 Ago 1920
San Juan	Ley	8076	05 Abr 1935
<b>Cajabamba</b>			
Cajabamba	-	-	Época Indep.
Cachachi	Decreto	S/N	11 Feb 1855
Condebamba	Decreto	S/N	11 Feb 1855
Sitacocha	Decreto	S/N	11 Feb 1855
<b>Celendín</b>			
Celendín	-	-	Época Indep.
Chumuch	Ley	S/N	30 Set 1862
Cortegana	Ley	7855	16 Oct 1933
Huasmín	Ley	S/N	30 Set 1862
Jorge Chávez	Ley	S/N	30 Set 1862
José Gálvez	Ley	S/N	07 Nov 1887
Miguel Iglesias	Ley	9818	21 Set 1943
Oxamarca	Ley	4860	27 Dic 1923
Sorochuco	-	-	Época Indep.
Sucre	Ley	S/N	02 Ene 1857
Utco	Ley	12171	14 Dic 1954
La Libertad de Pallán	Ley	26262	23 Dic 1993
<b>Chota</b>			
Chota	-	-	Época Indep.
Anguía	Ley	7856	16 Oct 1933
Chadín	Ley	9607	18 Set 1942
Chiguirip	Ley	S/N	31 Oct 1896
Chimbán	Ley	9632	21 Oct 1942
Choropampa	Ley	25366	12 Dic 1991

Continúa...

**6.2 DEPARTAMENTO CAJAMARCA: DISPOSITIVO LEGAL DE CREACIÓN DEL DISTRITO, 2018**

Provincia y Distrito	Dispositivo Legal de Creación		
	Nombre	Número	Fecha
Cochabamba	Ley	S/N	02 Ene 1857
Conchán	Ley	S/N	04 Nov 1889
Huambos	-	-	Época Indep.
Lajas	Ley	S/N	02 Ene 1857
Llama	Decreto	S/N	18 Abr 1835
Miracosta	-	-	Época Indep.
Paccha	Ley	S/N	02 Ene 1857
Pion	Ley	S/N	02 Ene 1857
Querocoto	Censo	-	14 May 1876
San Juan de Licupis	Ley	24720	11 Set 1987
Tacabamba	-	-	Época Indep.
Tocmoche	Ley	9607	18 Set 1942
Chalamarca	Ley	26456	23 May 1995
<b>Contumazá</b>			
Contumazá	-	-	Época Indep.
Chilete	Ley	7690	30 Ene 1933
Cupisnique	Ley	14908	20 Feb 1964
Guzmango	-	-	Época Indep.
San Benito	Ley	S/N	19 Nov 1888
Santa Cruz de Toled	Ley	15416	29 Ene 1965
Tantarica	Ley	14925	28 Feb 1964
Yonán	Ley	15046	05 Jun 1964
<b>Cutervo</b>			
Cutervo	-	-	Época Indep.
Callayuc	-	-	Época Indep.
Choros	Ley	S/N	02 Ene 1857
Cujillo	-	-	Época Indep.
La Ramada	Ley	13703	06 Oct 1961
Pimpingos	-	-	Época Indep.
Querocotillo	-	-	Época Indep.
San Andrés de Cutervo	Ley	13702	06 Oct 1961
San Juan de Cutervo	Ley	13433	08 Ago 1960
San Luis de Lucma	Ley	6613	08 Abr 1929
Santa Cruz	Ley	13272	10 Dic 1959
Santo Domingo de La Capilla	Ley	12549	12 Ene 1956
Santo Tomás	Ley Regional	221	17 Ago 1920
Socota	Ley	S/N	05 Feb 1875
Toribio Casanova	Ley	12146	19 Nov 1954
<b>Hualgayoc</b>			
Bambamarca	-	-	Época Indep.

Continúa...

## 6.2 DEPARTAMENTO CAJAMARCA: DISPOSITIVO LEGAL DE CREACIÓN DEL DISTRITO, 2018

Provincia y Distrito	Dispositivo Legal de Creación		
	Nombre	Número	Fecha
Chugur	Ley	2207	29 Nov 1915
Hualgayoc	-	-	Época Indep.
<b>Jaén</b>			
Jaén	-	-	Época Indep.
Bellavista	Ley	S/N	02 Ene 1857
Chontali	Ley	9868	28 Dic 1943
Colasay	-	-	Época Indep.
Huabal	Ley	24055	03 Ene 1985
Las Pirias	Ley	24054	04 Ene 1985
Pomahuaca	Ley	9868	28 Dic 1943
Pucará	Ley	12636	02 Feb 1956
Sallique	Ley	S/N	02 Ene 1857
San Felipe	Ley	S/N	02 Ene 1857
San José del Alto	Ley	9868	28 Dic 1943
Santa Rosa	Ley	9868	28 Dic 1943
<b>San Ignacio</b>			
San Ignacio	Ley	S/N	02 Ene 1857
Chirinos	-	-	Época Indep.
Huarango	Ley	15560	12 May 1965
La Coipa	Ley	15560	12 May 1965
Namballe	Ley Regional	9868	28 Dic 1943
San José de Lourdes	Ley	9868	28 Dic 1943
Tabaconas	Ley	S/N	11 Feb 1855
<b>San Marcos</b>			
Pedro Gálvez	-	-	Época Indep.
Chancay	Decreto Ley	25853	16 Nov 1992
Eduardo Villanueva	Decreto Ley	24044	29 Dic 1984
Gregorio Pita	Ley	23508	11 Dic 1982
Ichocán	-	-	Época Indep.
José Manuel Quiroz	Ley	23508	11 Dic 1982
José Sabogal	Ley	23508	11 Dic 1982
<b>San Miguel</b>			
San Miguel	-	-	Época Indep.
Bolívar	Ley	25156	26 Dic 1989
Calquis	Ley	15465	19 Mar 1965
Catilluc	Ley	25053	19 Jun 1989
El Prado	Ley	23929	20 Set 1984
La Florida	Ley	15477	26 Mar 1965
Llapa	Ley	S/N	02 Ene 1857

Continúa...

**6.2 DEPARTAMENTO CAJAMARCA: DISPOSITIVO LEGAL DE CREACIÓN DEL DISTRITO, 2018**

Conclusión.

Provincia y Distrito	Dispositivo Legal de Creación		
	Nombre	Número	Fecha
Nanchoc	Ley	13039	02 Dic 1958
Niepos	-	-	Época Indep.
San Gregorio	Ley	S/N	02 Ene 1857
San Silvestre de Cochán	Ley	15911	08 Ene 1966
Tongod	Ley	25042	14 Jun 1989
Unión Agua Blanca	Ley	23936	26 Set 1984
<b>San Pablo</b>			
San Pablo	-	-	Época Indep.
San Bernardino	Ley	23336	11 Dic 1981
San Luis	Ley	23336	11 Dic 1981
Tumbadén	Ley	23336	11 Dic 1981
<b>Santa Cruz</b>			
Santa Cruz	-	-	Época Indep.
Andabamba	Ley	16684	21 Ago 1967
Catache	Decreto Ley	11328	21 Abr 1950
Chancaybaños	Ley	9607	18 Set 1942
La Esperanza	Ley	4652	23 Abr 1923
Ninabamba	Decreto Ley	11328	21 Abr 1950
Pulán	Decreto Ley	11328	21 Abr 1950
Saucepampa	Ley	25094	01 Set 1989
Sexi	Ley	9607	18 Set 1942
Uticuacu	Ley	9393	01 Oct 1941
Yauyucán	Decreto Ley	11328	21 Abr 1950

Fuente: Instituto Nacional de Estadística e Informática - Dirección Nacional de Censos y Encuestas.

6.3 DEPARTAMENTO CAJAMARCA: POBLACIÓN TOTAL PROYECTADA AL 30 DE JUNIO Y UBICACIÓN GEOGRÁFICA DE LA CAPITAL DISTRITAL, 2018

Provincia y Distrito	Población Total Proyectada al 30/06/2018	Capital Legal				
		Nombre	Categoría	Ubicación Geográfica		
				Altitud (msnm.)	Longitud Oeste	Latitud Sur
<b>Total</b>	<b>1 540 004</b>					
<b>Cajamarca</b>	<b>395 023</b>					
Cajamarca	252 202	Cajamarca	Ciudad	2 731	78°30'39"	07°09'17"
Asunción	13 527	Asunción	Villa	2 254	78°31'07"	07°19'29"
Chetilla	4 319	Chetilla	Pueblo	2 802	78°40'24"	07°08'49"
Cospán	7 861	Cospán	Pueblo	2 471	78°32'32"	07°25'38"
Encañada	24 267	Encañada	Pueblo	3 087	78°20'40"	07°05'13"
Jesús	14 719	Jesús	Ciudad	2 568	78°22'45"	07°14'55"
Llacanora	5 405	Llacanora	Pueblo	2 621	78°25'36"	07°11'37"
Los Baños del Inca	43 538	Los Baños del Inca	Pueblo	2 685	78°27'52"	07°09'49"
Magdalena	9 679	Magdalena	Pueblo	1 298	78°39'35"	07°15'03"
Matara	3 523	Matara	Pueblo	2 834	78°15'35"	07°15'17"
Namora	10 751	Namora	Pueblo	2 765	78°19'29"	07°12'10"
San Juan	5 232	San Juan	Pueblo	2 336	78°29'51"	07°17'30"
<b>Cajabamba</b>	<b>80 667</b>					
Cajabamba	30 795	Cajabamba	Ciudad	2 687	78°02'46"	07°37'23"
Cachachi	26 995	Cachachi	Pueblo	3 224	78°16'08"	07°26'56"
Condebamba	13 990	Cauday	Pueblo	2 829	78°04'11"	07°34'25"
Sitacocha	8 887	Lluchubamba	Pueblo	3 209	77°58'10"	07°31'10"
<b>Celendín</b>	<b>96 136</b>					
Celendín	28 353	Celendín	Ciudad	2 629	78°08'35"	06°52'01"
Chumuch	3 191	Chumuch	Pueblo	2 202	78°12'01"	06°36'10"
Cortegana	8 878	Chimuch (Cortegana)	Pueblo	2 352	78°19'44"	06°30'47"
Huasmín	13 591	Huasmín	Pueblo	2 543	78°14'41"	06°50'15"
Jorge Chávez	590	Lucmapampa	Pueblo	2 646	78°05'30"	06°56'28"
José Gálvez	2 472	Huacapampa	Pueblo	2 618	78°07'58"	06°55'32"
Miguel Iglesias	5 622	Chalan	Pueblo	2 813	78°13'57"	06°39'01"
Oxamarca	6 975	Oxamarca	Pueblo	2 836	78°04'06"	07°02'32"
Sorochuco	9 852	Sorochuco	Pueblo	2 663	78°15'19"	06°54'43"
Sucre	6 075	Sucre	Ciudad	2 632	78°08'07"	06°56'34"
Utco	1 416	Utco	Pueblo	2 225	78°03'48"	06°53'47"
La Libertad de Pallán	9 121	La Libertad de Pallán	Pueblo	2 952	78°16'57"	06°43'26"
<b>Chota</b>	<b>164 421</b>					
Chota	48 860	Chota	Ciudad	2 430	78°38'49"	06°33'35"
Anguia	4 284	Anguia	Pueblo	2 620	78°36'19"	06°20'31"
Chadín	4 090	Chadín	Pueblo	2 429	78°25'10"	06°28'17"

Continúa...

6.3 DEPARTAMENTO CAJAMARCA: POBLACIÓN TOTAL PROYECTADA AL 30 DE JUNIO Y UBICACIÓN GEOGRÁFICA DE LA CAPITAL DISTRITAL, 2018

Provincia y Distrito	Población Total Proyectada al 30/06/2018	Capital Legal				
		Nombre	Categoría	Ubicación Geográfica		
				Altitud (msnm.)	Longitud Oeste	Latitud Sur
Chiguirip	4 647	Chiguirip	Pueblo	2 652	78°43'17"	06°25'42"
Chimbán	3 683	Chimbán	Pueblo	1 668	78°28'44"	06°15'06"
Choropampa	2 504	Choropampa	Pueblo	2 215	78°24'43"	06°22'16"
Cochabamba	6 368	Cochabamba	Pueblo	1 688	78°53'09"	06°28'26"
Conchán	7 060	Conchán	Pueblo	2 321	78°39'21"	06°26'41"
Huambos	9 460	Huambos	Pueblo	2 292	78°57'40"	06°27'10"
Lajas	12 455	Lajas	Pueblo	2 151	78°44'05"	06°33'38"
Llama	8 007	Llama	Ciudad	2 112	79°07'13"	06°30'52"
Miracosta	3 918	Miracosta	Villa	2 983	79°17'01"	06°24'16"
Paccha	5 324	Paccha	Pueblo	2 130	78°25'25"	06°29'51"
Pion	1 558	Pion	Pueblo	1 834	78°28'57"	06°10'40"
Querocoto	8 877	Querocoto	Pueblo	2 445	79°02'04"	06°21'35"
San Juan de Licupis	959	Licupis	Pueblo	3 031	79°14'32"	06°25'27"
Tacabamba	20 113	Tacabamba	Ciudad	2 077	78°36'41"	06°23'34"
Tocmoche	989	Tocmoche	Pueblo	1 313	79°21'39"	06°24'46"
Chalamarca	11 265	Chalamarca	Pueblo	2 667	78°28'47"	06°30'11"
<b>Contumazá</b>	<b>31 808</b>					
Contumazá	8 430	Contumazá	Ciudad	2 695	78°48'19"	07°21'60"
Chilete	2 705	Chilete	Ciudad	883	78°50'23"	07°13'17"
Cupisnique	1 448	Trinidad	Villa	1 904	79°01'47"	07°20'56"
Guzmango	3 143	Guzmango	Villa	2 568	78°53'46"	07°23'02"
San Benito	3 844	San Benito	Ciudad	1 386	78°55'39"	07°25'30"
Santa Cruz de Toled	1 035	Santa Cruz de Toled	Villa	2 426	78°50'12"	07°20'40"
Tantarica	3 314	Catan	Villa	2 780	78°55'59"	07°18'02"
Yonán	7 889	Tembladera	Ciudad	453	79°07'52"	07°15'11"
<b>Cutervo</b>	<b>140 190</b>					
Cutervo	56 324	Cutervo	Ciudad	2 665	78°49'05"	06°22'38"
Callayuc	10 237	Callayuc	Pueblo	1 558	78°54'38"	06°10'52"
Choros	3 585	Choros	Pueblo	474	78°41'38"	05°54'00"
Cujillo	3 034	Cujillo	Pueblo	1 598	78°34'26"	06°06'25"
La Ramada	4 852	La Ramada	Pueblo	2 131	78°34'32"	06°15'12"
Pimpingos	5 657	Pimpingos	Pueblo	1 757	78°45'31"	06°03'43"
Querocotillo	16 963	Querocotillo	Pueblo	2 003	79°02'16"	06°16'25"
San Andrés de Cutervo	5 219	San Andrés de Cutervo	Pueblo	2 090	78°42'46"	06°14'20"
San Juan de Cutervo	1 966	San Juan de Cutervo	Pueblo	1 645	78°35'53"	06°09'47"
San Luis de Lucma	4 034	San Luis de Lucma	Pueblo	1 916	78°36'13"	06°17'38"
Santa Cruz	2 864	Santa Cruz	Pueblo	1 708	78°51'10"	06°05'42"
Santo Domingo de La Capilla	5 637	Santo Domingo de La Capilla	Pueblo	1 761	78°51'19"	06°14'41"

Continúa...



## 6.3 DEPARTAMENTO CAJAMARCA: POBLACIÓN TOTAL PROYECTADA AL 30 DE JUNIO Y UBICACIÓN GEOGRÁFICA DE LA CAPITAL DISTRITAL, 2018

Provincia y Distrito	Población Total Proyectada al 30/06/2018	Capital Legal				
		Nombre	Categoría	Ubicación Geográfica		
				Altitud (msnm.)	Longitud Oeste	Latitud Sur
Santo Tomás	7 889	Santo Tomás	Pueblo	2 167	78°40'55"	06°09'05"
Socota	10 682	Socota	Villa	1 847	78°41'58"	06°18'55"
Toribio Casanova	1 247	La Sacilia	Pueblo	1 464	78°41'54"	06°00'15"
<b>Hualgayoc</b>	<b>103 441</b>					
Bambamarca	82 919	Bambamarca	Ciudad	2 556	78°31'08"	06°40'47"
Chugur	3 590	Chugur	Pueblo	2 765	78°44'18"	06°40'15"
Hualgayoc	16 932	Hualgayoc	Ciudad	3 530	78°36'29"	06°45'53"
<b>Jaén</b>	<b>200 067</b>					
Jaén	101 953	Jaén	Ciudad	728	78°48'33"	05°42'32"
Bellavista	15 254	Bellavista	Ciudad	438	78°40'38"	05°40'04"
Chontali	10 204	Chontali	Pueblo	1 636	79°05'18"	05°38'46"
Colasay	10 372	Colasay	Pueblo	1 800	79°04'07"	05°58'43"
Huabal	6 900	Huabal	Pueblo	1 380	78°53'59"	05°36'45"
Las Pirias	3 983	Las Pirias	Pueblo	1 620	78°51'10"	05°37'38"
Pomahuaca	10 206	Pomahuaca	Pueblo	1 097	79°13'46"	05°55'53"
Pucará	7 700	Pucará	Pueblo	909	79°07'42"	06°02'29"
Sallique	8 736	Sallique	Pueblo	1 701	79°18'55"	05°39'29"
San Felipe	6 267	San Felipe	Pueblo	1 861	79°18'50"	05°46'13"
San José del Alto	7 197	San José del Alto	Pueblo	1 399	79°01'04"	05°27'54"
Santa Rosa	11 295	Santa Rosa	Villa	1 238	78°33'60"	05°26'03"
<b>San Ignacio</b>	<b>149 869</b>					
San Ignacio	37 928	San Ignacio	Ciudad	1 295	79°00'17"	05°08'46"
Chirinos	14 341	Chirinos	Pueblo	1 850	78°53'54"	05°18'21"
Huarango	20 527	Huarango	Pueblo	776	78°46'33"	05°16'20"
La Coipa	21 070	La Coipa	Pueblo	1 507	78°54'23"	05°23'34"
Namballe	11 731	Namballe	Pueblo	713	79°05'14"	05°00'15"
San José de Lourdes	22 205	San José de Lourdes	Pueblo	1 134	78°54'51"	05°06'11"
Tabaconas	22 067	Tabaconas	Pueblo	1 897	79°17'00"	05°18'58"
<b>San Marcos</b>	<b>54 682</b>					
Pedro Gálvez	21 569	San Marcos	Ciudad	2 280	78°10'12"	07°20'09"
Chancay	3 329	Chancay	Pueblo	2 699	78°07'24"	07°23'17"
Eduardo Villanueva	2 282	La Grama	Pueblo	2 026	78°07'48"	07°27'52"
Gregorio Pita	6 633	Paucamarca	Pueblo	2 722	78°09'36"	07°16'25"
Ichocán	1 593	Ichocán	Ciudad	2 616	78°07'47"	07°22'08"
José Manuel Quiroz	3 941	Shirac	Pueblo	2 781	78°02'52"	07°20'58"
José Sabogal	15 335	Venecia	Pueblo	3 331	78°02'12"	07°15'04"

Continúa ...

**6.3 DEPARTAMENTO CAJAMARCA: POBLACIÓN TOTAL PROYECTADA AL 30 DE JUNIO Y UBICACIÓN GEOGRÁFICA DE LA CAPITAL DISTRITAL, 2018**

Conclusión.

Provincia y Distrito	Población Total Proyectada al 30/06/2018	Capital Legal				
		Nombre	Categoría	Ubicación Geográfica		
				Altitud (msnm.)	Longitud Oeste	Latitud Sur
<b>San Miguel</b>	<b>55 348</b>					
San Miguel	15 862	San Miguel de Pallaques	Ciudad	2 612	78°51'00"	06°59'60"
Bolívar	1 447	Bolívar	Pueblo	940	79°10'41"	06°58'37"
Calquis	4 412	Calquis	Pueblo	2 877	78°51'00"	06°58'49"
Catilluc	3 490	Catilluc	Pueblo	2 870	78°46'45"	06°48'06"
El Prado	1 257	El Prado	Pueblo	2 857	79°00'39"	07°02'01"
La Florida	2 133	La Florida	Pueblo	993	79°07'33"	06°52'07"
Llapa	6 090	Llapa	Pueblo	2 952	78°48'27"	06°58'51"
Nanchoc	1 550	Nanchoc	Pueblo	402	79°14'33"	06°57'34"
Niepos	3 970	Niepos	Pueblo	2 457	79°07'48"	06°55'36"
San Gregorio	2 245	San Gregorio	Pueblo	1 857	79°05'43"	07°03'25"
San Silvestre de Cochán	4 428	San Silvestre de Cochán	Pueblo	2 940	78°46'26"	06°58'39"
Tongod	4 904	Tongod	Pueblo	2 628	78°49'30"	06°45'27"
Unión Agua Blanca	3 560	Agua Blanca	Pueblo	2 918	79°03'38"	07°02'48"
<b>San Pablo</b>	<b>23 187</b>					
San Pablo	13 549	San Pablo	Villa	2 391	78°49'24"	07°07'07"
San Bernardino	4 818	San Bernardino	Pueblo	1 375	78°49'45"	07°10'05"
San Luis	1 244	San Luis Grande	Pueblo	1 394	78°52'05"	07°09'25"
Tumbadén	3 576	Tumbadén	Pueblo	3 041	78°44'23"	07°01'31"
<b>Santa Cruz</b>	<b>45 165</b>					
Santa Cruz	12 471	Santa Cruz de Succhabamba	Ciudad	2 036	78°56'39"	06°37'33"
Andabamba	1 478	Andabamba	Pueblo	2 550	78°49'01"	06°39'46"
Catache	10 037	Catache	Pueblo	1 363	79°01'58"	06°40'25"
Chancaybaños	3 887	Chancaybaños	Pueblo	1 641	78°52'03"	06°34'34"
La Esperanza	2 538	La Esperanza	Pueblo	1 727	78°53'45"	06°35'33"
Ninabamba	2 739	Ninabamba	Pueblo	2 196	78°47'15"	06°38'59"
Pulán	4 405	Pulán	Pueblo	2 084	78°55'13"	06°44'20"
Saucepampa	1 835	Saucepampa	Pueblo	1 931	78°54'58"	06°41'29"
Sexi	570	Sexi	Pueblo	2 478	79°03'05"	06°33'51"
Utiyacu	1 599	Utiyacu	Pueblo	2 346	78°47'38"	06°36'24"
Yauyucán	3 606	Yauyucán	Pueblo	2 502	78°49'07"	06°40'38"

Fuente: Instituto Nacional de Estadística e Informática.

- Dirección Nacional de Censos y Encuestas.
- Dirección Técnica de Demografía e Indicadores Sociales.

## 6.4 DEPARTAMENTO CAJAMARCA: DIRECTORIO DE MUNICIPALIDADES PROVINCIALES Y DISTRITALES, SEGÚN PROVINCIA Y DISTRITO, 2018

Provincia y Distrito	Nombre del Alcalde	Dirección	DDN	Teléfonos	Correo Electrónico
<b>Cajamarca</b>					
Cajamarca	MANUEL ANTENOR BECERRA VILCHEZ	Av. Alameda de Los Incas N° 253	076	599250	consultas@municaj.gob.pe
Asunción	JUAN CORNELIO TORREL RABANAL	Jr. Cuzco N° 135	076	976818885	municipalidaddeasuncion@hotmail.com
Chetilla	AUGUSTO IGLESIAS ALEGRIA	Jr. San Pedro S/N	076	340908	municipalidadchetilla@hotmail.com
Cospán	LUCIANO MENDEZ ALCANTARA	Plaza de Armas S/N	076	366975 / 945052803	mdc-cospan@hotmail.com
Encañada	GUILLERMO HUAMAN DIAZ	Jr. Lima N° 153	076	969751343 / 931963450	muni.mdle@munilaencanada.gob.pe
Jesús	CESAR AUGUSTO PLASENCIA FERNANDEZ	Jr. Grau N° 621	076	835420	mdj@munijesus.gob.pe
Llacanora	WILDER QUILICHE QUIROZ	Jr. Miguel Grau N° 120	076	976783851 / 971787660 / 976487515	informes@munillacanora.gob.pe
Los Baños del Inca	TEODORO PALOMINO RIOS	Av. Atahualpa S/N	076	348008 / 348671 / 966364114	munibanos@mdbi.gob.pe
Magdalena	ISAIAS TARRILLO TERRONES	Jr. José Olaya N° 146 Mz. 36 Lt. 1	076	556026	mdmmagdalena123@hotmail.com
Matara	ELMER ENRIQUE MUÑOZ PABLO	Jr. Ricardo Palma N° 400 - 410	076	948761132	mdmatara@gmail.com
Namora	HERMEREJILDO ESCOBAL CERQUIN	Jr. Libertad N° 105 - 107	076	363100 / 961584110	muninamora1920@hotmail.com
San Juan	EDINSON ARMANDO TERAN MEDINA	Av. San Juan N° 1000	076	553016 / 972528963	municsanjuan@gmail.com
<b>Cajabamba</b>					
Cajabamba	JOSE MARCELO GAMBOA HILARIO	Jr. Alfonso Ugarte N° 620	076	551001 / 551258 / 976550129	municajabamba@municajabamba.gob.pe
Cachachi	VICTOR FREDDY MARQUINA CHUP	Jr. Comercio S/N - Plaza de Armas	076	551663 / 632050	mdc@municachachi.gob.pe
Condebamba	WILDER RAMOS AMADOR VERA	Av. Cajamarca N° 394	076	931876551 / 966861110	municipalidad@municondebamba.gob.pe
Sitacocha	GERMAN VALLADARES GUERRA	Jr. 28 de Julio N° 302	076	670492	municipalidadesitacocha@gmail.com

Continúa...

**6.4 DEPARTAMENTO CAJAMARCA: DIRECTORIO DE MUNICIPALIDADES PROVINCIALES Y DISTRITALES, SEGÚN PROVINCIA Y DISTRITO, 2018**

Provincia y Distrito	Nombre del Alcalde	Dirección	DDN	Teléfonos	Correo Electrónico
<b>Celendín</b>					
Celendín	JORGE LUIS URQUIA SANCHEZ	Jr. José Gálvez N° 612 - 614	076	555214 / 555209	municipalidad_celendin@municelendin.gob.pe
Chumuch	EDGAR DIAZ PINEDO	Jr. Coquelet Orrego S/N - Plaza de Armas	076	976969791 / 943757316 / 964620662	munichumuch@gmail.com
Cortegana	MARIANO VASQUEZ ROJAS	Jr. Celendín S/N	076	639488 / 639360 / 555054 / 945226140	cortegana45@hotmail.com
Huasmín	JOSE ERIBERTO MARIN AGUSTI	Jr. Arequipa N° 47 - Plaza de Armas	076	996694455	jmarinagusti@hotmail.com
Jorge Chávez	SANTIAGO ZAVALA SILVA	Jr. Comercio S/N - Plaza de Armas	076	973816481	munijorgechavez@hotmail.com
José Gálvez	CESAR ALIAGA ABANTO	Av. Marañón N° 87 Mz. P Lt. 7	076	552130	md.josegalvez@gmail.com
Miguel Iglesias	AURELIO GUEVARA LOZANO	Jr. La Concordia S/N	076	830026 / 966180829	muni_chalan@hotmail.com
Oxamarca	SANTOS QUISQUICHE AGUILAR	Jr. Dos de Mayo S/N	076	975469158 / 932982986	munioxamarca@hotmail.com
Sorochuco	ELMER ALAYA IZQUIERDO	Jr. Amazonas N° 213	076	965387310 / 958055021	elmer3828@hotmail.com
Sucre	WILSON ANIBAL ZAVALA PEREZ	Jr. Nazario Chávez N° 280	076	552073	municipalidaddistritaldesucre@gmail.com
Utco	OSCAR MERCEDES CAMPOS DIAZ	Plaza de Armas S/N	076	555222 / 976788147	municipalidadutco@hotmail.com
La Libertad de Pallán	HUGO RAUL CACHAY MEJIA	Jr. La Purísima N° 230	076	555011 / 993878889 / 954740809	alex_muni@hotmail.com
<b>Chota</b>					
Chota	NEPTALI TICLLA RAFAEL	Av. Anaximandro Vega N° 409	076	351518 / 351972 / 351821	alcaldia@munchota.gob.pe
Anguía	JOSE WILFREDO COLUNCHE CAMPOS	Jr. Comercio N° 212	076	951631136 / 991982349	municipalidaddeanguia@gmail.com
Chadín	NIXON SANCHEZ RODRIGUEZ	Jr. Cevallos Chávez N° 255	076	976867801 / 351606	muni.chadin@gmail.com
Chiguirip	JOEL YSAIAS QUISPE NUÑEZ	Jr. Pascual Pérez Chiguirip S/N	076	351628 / 976531333 / 959441459 / 932765244	joelquino@gmail.com
Chimbán	RAUL MONSALVE ROJAS	Jr. Cajamarca S/N	076	#999997811	munichimban@hotmail.com
Choropampa	EDINSON RAFAEL CIEZA	Jr. Santísima Cruz de Mayo S/N	076	351167 / 947430629 / #938155704 / 970087549	muni_choropampa@hotmail.com

Continúa...

## 6.4 DEPARTAMENTO CAJAMARCA: DIRECTORIO DE MUNICIPALIDADES PROVINCIALES Y DISTRITALES, SEGÚN PROVINCIA Y DISTRITO, 2018

Provincia y Distrito	Nombre del Alcalde	Dirección	DDN	Teléfonos	Correo Electrónico
Cochabamba	GUILLERMO VASQUEZ CHINGO	Jr. Cajamarca N° 201	076	945235483 / 991440696 / 993848266 / 948677485	municipalidaddecochabamba@gmail.com
Conchán	RICARDO VASQUEZ MONTENEGRO	Jr. Grau N° 198	076	976606242 / 445901 / 950826418	gobierno.municonchan.gob.pe
Huambos	REDUBLINO BUSTAMANTE CORONEL	Jr. Miguel Grau N° 164	076	990999567	info@munihuambos.gob.pe
Lajas	ERMITANIO GAMONAL VASQUEZ	Jr. 28 de Julio N° 321 Mz. 1	076	630238 / 947481470 / 955814076	alcaldialajas@hotmail.com
Llama	SIMON SALDAÑA GONZALES	Calle Inca Garcilaso de la Vega N° 141	076	989504555	munillama@munillama.gob.pe; municipalidaddellama@gmail.com
Miracosta	ANTONIO MONTALVO MONTALVO	Calle Alfonso Ugarte S/N	076	225421 / 952984314	munimiracosta_15_18@hotmail.com; carlosleonardodiaz17@gmail.com
Paccha	IVAN ALEX NUÑEZ GAONA	Jr. Gregorio Malca N° 300 - 306	076	976055583 / 957409772	municpaccha@gmail.com
Pion	VICTOR CLEMENTE CAMPOS ROJAS	Calle Lima N° 102	076	941944754 / 994412476	municipalidad.de.pion@gmail.com
Querocoto	SILVIO ESTELA PEREZ	Calle Comercio N° 451	076	947713270 / 437210	querocoto_municipalidad@hotmail.com; mdquerocoto@hotmail.com
San Juan de Licupis	ARTEMIO FERNANDEZ GASTELO	Calle Pedro Verano S/N	076	252382	mdlicupis@hotmail.com
Tacabamba	LIDO GUIVAR ESTELA	Jr. Lima N° 459	076	976474513 / 943180066	munitacabamba@hotmail.com
Tocmoche	LUZ YOLANDA ROJAS BONILLA	Calle 18 de Setiembre S/N	076	978606898 / 941185400 / 994426453	munitoc1842@hotmail.com
Chalamarca	ELADIO FUSTAMANTE DELGADO	Jr. Julio Vásquez Acuña S/N	076	975999511 / 938180961 / 945341779 / 944952889	munchalamarca_efd@hotmail.com
<b>Contumazá</b>					
Contumazá	WILDOR CONSTANTE RODRIGUEZ DIAZ	Jr. Octavio Alva N° 260	076	837000 / 949791612	municontumaza@hotmail.com
Chilete	ARTURO PLASENCIA CASTILLO	Jr. Ignacio Prado N° 128	076	554113 / #949520640 / 944620620	municipalidaddistritaldechilete@munchilete.gob.pe
Cupisnique	SEGUNDO ISMAEL ANGULO JULCA	Jr. Plaza de Armas N° 201	076	813506 / 576020 / 957677140 / 970210088	muni_trinidad@hotmail.com
Guzmango	OSCAR DANIEL SUAREZ AGUILAR	Jr. Cajamarca S/N Mz. 19 Lt. 17	076	631515 / 991743264	mdguzmangoalcalde@hotmail.com

Continúa...

6.4 DEPARTAMENTO CAJAMARCA: DIRECTORIO DE MUNICIPALIDADES PROVINCIALES Y DISTRITALES, SEGÚN PROVINCIA Y DISTRITO, 2018

Provincia y Distrito	Nombre del Alcalde	Dirección	DDN	Teléfonos	Correo Electrónico
San Benito	ELMER ATILO AMAYA PLASENCIA	Jr. Unión N° 206	076	837141 / 837140 / 977199536	mdsb2015@hotmail.com; mdsb20152018@gmail.com
Santa Cruz de Toled	LEDINSON WILDOR PLASENCIA CARRERA	Jr. Fidel Zárate Plasencia S/N	076	633509 / 976669006 / 813516	mdsct2015_2018@hotmail.com
Tantarica	JOSE ANTONIO MERINO CONCEPCION	Av. Ramón Castilla S/N	076	561186 / 563568	muni_tantarica@hotmail.com; malcavera_asociados@hotmail
Yonán	WILMER FRANKLIN DURAN TERRONES	Plaza de Armas S/N	076	576355 / 943620756	muniyonan@gmail.com
<b>Cutervo</b>					
Cutervo	ANIBAL PEDRAZA AGUILAR	Jr. Ramón Castilla N° 403	076	437323 / 437024 / 437193 / 263056	municipalidadcutervo@hotmail.com
Callayuc	OSCAR MENA VILCHEZ	Calle Sáenz Peña N° 104	076	816191 / 813532 / 317283 / 969387580	municallayuc2015@gmail.com
Choros	CESAR SANCHEZ RODAS	Jr. Rodríguez Tafur S/N	076	941971910 / 976120213 / 948820511	municipalidaddistritalchoros@hotmail.com
Cujillo	FREDY ROLAN CUEVA FUENTES	Calle Cutervo S/N	076	262853 / 965468955	cujillo_20@hotmail.com
La Ramada	JOSE EDIL GONZALES BUSTAMANTE	Jr. 6 de Octubre S/N	076	437295 / 948313801 / 978121710 / 952853197	muniramada@hotmail.com
Pimpingos	JOSELITO GONZALES PERALES	Calle Unión N° 117	076	978232494	munipimpingos@hotmail.com
Querocotillo	MOISES GONZALEZ CRUZ	Calle Cajamarca N° 290	076	790537 / 961108555	sydrogo_02@hotmail.com
San Andrés de Cutervo	WALTER VASQUEZ CORONEL	Calle Juan Velasco Alvarado N° 541	076	943647190 / 985266445	munisanandressac@hotmail.com
San Juan de Cutervo	ELISEO MEJIA MEGO	Calle San Isidro S/N	076	986752151 / #951987014 / 949925951	vrequjobustamante@gmail.com
San Luis de Lucma	JULIO DIAZ LLATAS	Av. Comercio N° 651	076	973419645 / 973584581 / 987089258	lucma_tan2018@hotmail.com
Santa Cruz	JOSE EFRAIN SILVA TORRES	Calle 9 de Mayo N° 34	076	989220247 / 973779690 / 973728169	santacruzmunih@hotmail.com
Santo Domingo de La Capilla	TEODOMIRO ALTAMIRANO RAMIREZ	Jr. Chávez Aliaga S/N	076	949978205 / 999599245 / 956415661	santodomingodelacapilla@hotmail.com
Santo Tomás	HOMERO PEREZ CARDOZO	Jr. Sucre N° 231	076	835291 / 830400 / 942866456	mdsantomasc@hotmail.com; joveldiaz19@hotmail.com
Socota	EDISON CARRASCO OLIVERA	Calle 14 de Mayo S/N	076	365212 / 984143309	edisoncarrasco@hotmail.com
Torbio Casanova	ALEXANDER ALFARO CONTRERAS	Calle San Martín S/N	076	963755201 / 942176286	munitorbiocasanova@gmail.com
<b>Hualgayoc</b>					
Bambamarca	EDY LEON BENAVIDES RUIZ	Jr. Miguel Grau N° 320 Mz. 75 Lt. 3 Km. 120	076	353016 / 353557 / 353015 / 353438	alcaldia@munibambamarca.gob.pe
Chugur	VIDAL GARCIA EFUS	Jr. Bolívar S/N	076	976765509 / 959623310	municipalidaddistritalchugur@outlook.com
Hualgayoc	NAPOLEON GIL GALVEZ	Jr. Silva Santisteban N° 219	076	952999085 / 978948309	mdhualgayoc@hotmail.com

Continúa...

## 6.4 DEPARTAMENTO CAJAMARCA: DIRECTORIO DE MUNICIPALIDADES PROVINCIALES Y DISTRITALES, SEGÚN PROVINCIA Y DISTRITO, 2018

Provincia y Distrito	Nombre del Alcalde	Dirección	DDN	Teléfonos	Correo Electrónico
<b>Jaén</b>					
Jaén	WALTER HEBERT PRIETO MAITRE	Calle San Martín N° 1371	076	433414 / 431234 / 434295	alcaldia@munijaen.gob.pe
Bellavista	JUAN HERMOGENES FERNANDEZ PEREZ	Calle 6 de Agosto N° 269	076	920217594 / 935915967 / 939789493	alcaldia@muniBellavistajaen.gob.pe
Chontali	ANTONIO VASQUEZ TENORIO	Calle Comercio S/N	076	830036 / 976603144 / 954858916	municipalidaddchontali@hotmail.com
Colasay	SANTOS SAMAME FERNANDEZ	Calle Real S/N	076	976078637 / 968393608	municolasay2015@gmail.com
Huabal	CESAREO DIAZ DIAZ	Calle Principal S/N - Plaza de Armas	076	969544042 / 431459	alcaldehuabal@gmail.com
Las Pirias	SEGUNDO LORENZO FERNANDEZ FRIAS	Calle Ángel Custodio Villanueva N° 108	076	979086845 / 945690899 / 945970208	munidistlaspirias@gmail.com
Pomahuaca	CESAR ROBERTO CERVERA NORIEGA	Av. Balta N° 173	076	614339 / 957589457	muni.distrital.pomahuaca@gmail.com
Pucará	CESAR ROMAIN SAAVEDRA VEGA	Av. Lindo N° 548	076	838020 / 977123529 / 939319191	municipalidaddistritaldepuccara@gmail.com
Sallique	CASTELANO CASTILLO SOSA	Calle Señor de la Humildad S/N	076	981726902 / 978777973 / 965947838 / 978313188	municipalidaddistritalsallique@gmail.com
San Felipe	EDUARDO MORA CUEVA	Calle Bolívar y Atahualpa S/N	076	943363095 / 976038765 / 994826672 / 978313188	municipalidadesanfelipe@hotmail.com
San José del Alto	GASPAR ALVARADO JULCA	Av. Jaén N° 440	076	#948248801 / #971994685 / #949862265 / 950421859	md.sanjodelalto@gmail.com
Santa Rosa	WILMER JHONY IZQUIERDO OLIVOS	Calle Jesús Calabor N° 241	076	948173880 / 949250388	municipalidad.santarosa@hotmail.com
<b>San Ignacio</b>					
San Ignacio	MANUEL DECILIO TORRES CASTILLO	Av. San Ignacio N° 101	076	356028 / 356048 / 356490	amepsi@munisanignacio.gob.pe
Chirinos	AGUSTIN DIAZ CANO	Calle San Francisco S/N	076	959093689 / #955638142	munichirinos@gmail.com
Huarango	OSIEL SILVA FERNANDEZ	Jr. 13 de Junio N° 248	076	943403757 / 998684883 / 957913526 / 943258566	municipalidaddehuarango@gmail.com
La Coipa	ROSAS EDGARDO CRUZ MEZA	Av. San Martín N° 407	076	942020857 / 947512126	municipalidaddlacoipa@gmail.com
Namballe	HERNABIL AMADO LABAN PEÑA	Jr. El Ejército N° 100	076	969587312 / 945829456 / 948165006	mdnamballe@yahoo.com
San José de Lourdes	MAURO CORDOVA LOPEZ	Jr. Tacna N° 104	076	970901412	sanjosedelourdes16@gmail.com
Tabaconas	OSCAR SANDOVAL PEÑA	Calle Coyona S/N	076	971232208 / 920091528	alcalde@munitaconas.gob.pe

Continúa...

**6.4 DEPARTAMENTO CAJAMARCA: DIRECTORIO DE MUNICIPALIDADES PROVINCIALES Y DISTRITALES, SEGÚN PROVINCIA Y DISTRITO, 2018**

Provincia y Distrito	Nombre del Alcalde	Dirección	DDN	Teléfonos	Correo Electrónico
<b>San Marcos</b>					
Pedro Gálvez	FERNANDO ASUNCION ARBILDO QUIROZ	Jr. Leoncio Prado N° 360	076	558022	alcaldia@munisanmarcos.gob.pe
Chancay	JOSE DAVID TAPIA MELENDEZ	Plaza de Armas S/N	076	558105 / 944221252	munichancaysm@hotmail.com
Eduardo Villanueva	JOSE NOE HOYOS RODRIGUEZ	Av. San Juan N° 498	076	977122029 / 994317562	municipalidaddistritaleduardovillanueva@outlook.com
Gregorio Pita	ERASMO ABANTO CHAVEZ	Calle Real S/N	076	987593937 / 987104476 / 965366694	erasmo_abanto_chavez@hotmail.com
Ichocán	JOSE LAZARO PAREDES IZQUIERDO	Jr. Antonio Raymondi N° 324	076	976990156 / 976990174	municipalidadichocan@gmail.com
José Manuel Quiroz	SANTOS CATALINO GARCIA VASQUEZ	Plaza de Armas Shirac S/N	076	632080 / 635801	munijomaq@hotmail.com
José Sabogal	SANTOS VICENTE CABANILLAS SALAS	Av. El Maestro S/N - Plaza de Armas	076	976629396 / 942185481 / 999472637 / 367538	alcaldia@munisabogal.gob.pe
<b>San Miguel</b>					
San Miguel	JULIO ANIBAL VARGAS GAVIDIA	Jr. Bolognesi N° 407	076	557004 / 557085	mpsan_miguel@hotmail.com
Bolívar	JUAN ALGEMIRO LEIVA GIL	Calle San Martín N° 300	076	979003857 / 941126035 / 942671204	municipalidad_bolivar@outlook.com
Calquis	JUAN DELMER RODAS CUEVA	Jr. San Miguel S/N	076	557033	municipalidaddecalquis@gmail.com
Catilluc	EDGAR BECERRA HERNANDEZ	Jr. 20 de Agosto N° 453	076	976647823	edgar_behe@hotmail.com
El Prado	AMILCAR GIL ZELADA	Jr. San Isidro N° 297	076	944329171 / 359730 / 998425344	municipalidaddelprado@gmail.com
La Florida	YONI RIMARACHIN MONTENEGRO	Calle Simón Bolívar N° 200 Mz. E Lt. 7	076	953535148 / 941581548 / 979326380	muniflorida@outlook.es
Llapa	HENRIK NAHUN SUAREZ ROMERO	Jr. Ramón Castilla N° 250	076	941124139 / 976684743	munillapa@hotmail.com
Nanchoc	VANESSA LILIANA BECERRA BALCAZAR	Calle Miguel Grau S/N	076	986859157 / 978342202	municipalidadnanchoc@hotmail.com
Niepos	WALTER AGUILAR RIOS	Jr. Progreso N° 220	076	632937 / 953266525 / 991163239	municipalidaddistritaldeniepos@gmail.com
San Gregorio	CESAR MANUEL BECERRA LLIQUE	Jr. Francisco Huerta N° 5	076	949348442 / 968533568	munidistritalsangregorio@gmail.com
San Silvestre de Cochán	SEGUNDO JORGE SALAZAR VENTURA	Av. Cajamarca N° 411	076	920179965 / 985014827	tafur_05_89@hotmail.com
Tongod	ROBERTO FERNANDO BECERRA MONDRAGON	Jr. San Martín N° 369	076	976682896	municipalidadtongod@hotmail.com
Unión Agua Blanca	GUIANNY TEOFILO SANCHEZ CHAVEZ	Calle José María Flores N° 113	076	976150292 / 976777917	munionionaguablanca@gmail.com

Continúa...



## 6.4 DEPARTAMENTO CAJAMARCA: DIRECTORIO DE MUNICIPALIDADES PROVINCIALES Y DISTRITALES, SEGÚN PROVINCIA Y DISTRITO, 2018

Conclusión.

Provincia y Distrito	Nombre del Alcalde	Dirección	DDN	Teléfonos	Correo Electrónico
<b>San Pablo</b>					
San Pablo	LEONARDO CABANILLAS MERLO	Jr. Lima N° 769	076	559027 / 976926815 / 963332381	munisanpablo.2015@gmail.com
San Bernardino	WILMER VARGAS POMPA	Jr. 11 de Diciembre N° 130	076	554002 / 986703368	wil_mdsb@outlook.com
San Luis	EDWIN INFANTE TEJADA	Jr. Lima N° 315	076	554204 / #954840846 / #942452316	munidsanluis@hotmail.com
Tumbadén	WILDER HERRERA CABANILLAS	Plaza de Armas S/N	076	554056 / 969549180	mdtumbaden@hotmail.com
<b>Santa Cruz</b>					
Santa Cruz	HELMER VILLOSLADA MONTERO	Jr. Cutervo N° 330 - Plaza Principal	076	354075	municipalidadesantacruz@hotmail.com
Andabamba	JOSE CLODOMIRO ROJAS TARRILLO	Calle Eleodoro Benel Zuloeta S/N	076	983919996 / 988249296	m.d.andabamba@gmail.com
Catache	HECTOR OSWALDO CAMPOS UGAZ	Calle San Agustín N° 475	076	947421117	municipalidadcatache@hotmail.com
Chancaybaños	OSCAR CALDERON SANCHEZ	Jr. 13 de Junio N° 560	076	948574317	mudichancaybanos@hotmail.com
La Esperanza	DANILO FERMIN ROJAS BAZAN	Jr. Túpac Amaru S/N Mz. 9 Lt. 1	076	630922	municipalidad_laesperanza@hotmail.com
Ninabamba	ANIBAL VARGAS GUEVARA	Calle Burga Larrea S/N	076	948594998 / 943458645 / 975391413	ninabambamuni@gmail.com
Pulán	VICTOR MANUEL GAVIDIA TENORIO	Jr. 9 de Agosto S/N	076	#958875745 / #951807395	municipalidaddistritaldepulan@hotmail.com
Saucepampa	CARLOS MILIAN HUAMAN	Calle Marino Becerra S/N	076	354075 / #966960210 / 951850584	munisaucepampa@hotmail.com
Sexi	RICHARD ZENON DAVILA ASENJO	Calle San Martín S/N	076	984286533 / 956389421	municipalidadsexi@hotmail.com
Utcyacu	PEPE ALARCON VASQUEZ	Jr. Zarumilla S/N	076	948836966 / 979423566 / 955150412	municipalidadutcyacu@hotmail.com
Yauyucán	MARIO WILFREDO VARGAS VASQUEZ	Calle Cajamarca S/N	076	945478997	municipalidadyauyucan@hotmail.com.pe

**Nota:** La relación de alcaldes de las municipalidades provinciales y distritales ha sido actualizada al 20 de febrero 2018.

**Fuente:** Instituto Nacional de Estadística e Informática - Registro Nacional de Municipalidades 2017.

Jurado Nacional de Elecciones.

**6.5 DEPARTAMENTO CAJAMARCA: ORDENANZA MUNICIPAL PROVINCIAL QUE CREA A LAS MUNICIPALIDADES DE CENTROS POBLADOS CONFORME A LA LEY N° 27972, LEY ORGÁNICA DE MUNICIPALIDADES, 2018**

Provincia y Municipalidad de Centro Poblado	Norma Municipal	Número	Fecha
<b>Cajamarca</b>			
Yanacancha Baja	Resolución de Alcaldía	047	20 May 1983
Choten	Resolución de Alcaldía	008	31 Ene 1984
Huambocancha Alta	Ordenanza Municipal	010	08 Dic 1985
San Sebastián de Choropampa	Ordenanza Municipal	072	14 Mar 1986
San Jorge	Ordenanza Municipal	473	31 Ago 1987
Cumbicos	Resolución Municipal	066	28 Mar 1989
San Cristobal	Ordenanza Municipal	387	23 Dic 1989
Lullapuquio	Resolución Municipal	040	13 Nov 1990
Cashapampa	Ordenanza Municipal	165	24 Jul 1993
La Paccha	Resolución Municipal	062	02 Ago 1993
Hualqui	Resolución Municipal	065	05 Ago 1993
Yanacancha Grande	Resolución Municipal	050	19 Jun 1995
Huaraclla	Resolución de Alcaldía	416	17 Oct 1996
El Cerrillo	Resolución de Alcaldía	414	17 Oct 1996
Santa Barbara	Ordenanza Municipal	137	15 May 1997
Bella Unión de Jesús María	Resolución de Alcaldía	138	16 May 1997
Santiago Apostol de Agocucho	Resolución Municipal	112	22 Jul 1997
Porcón Alto	Resolución Municipal	181	31 Dic 1997
San Juan de Yerba Buena	Resolución de Alcaldía	406	11 Ago 1998
Quelluacocho	Resolución Municipal	036	19 May 1999
La Ramada	Resolución Municipal	088	07 Dic 1999
Huambocancha Baja	Resolución Municipal	001	05 Ene 2000
Tual	Ordenanza Municipal	089	27 Dic 2000
Porcon La Esperanza	Resolución Municipal	003	08 Ene 2001
Nuevo Perú	Resolución Municipal	009	23 Ene 2001
Huacataz	Resolución Municipal	012	12 Mar 2001
Porconcillo Alto	Resolución Municipal	015	27 Mar 2001
Puylucana	Resolución Municipal	014	27 Mar 2001
Huacariz San Antonio	Resolución Municipal	019	20 Abr 2001
Río Grande	Resolución Municipal	031	15 Jun 2001
Rosario de Polloc	Resolución Municipal	033	15 Jun 2001
Pariamarca	Resolución Municipal	034	25 Jun 2001
Chanta Alta	Resolución Municipal	035	25 Jun 2001
Sunchubamba	Resolución Municipal	037	01 Ago 2001
Chamis	Resolución Municipal	038	03 Ago 2001
Otuzco	Resolución Municipal	045	22 Ago 2001
Huanico	Resolución Municipal	047	14 Set 2001
Combayo	Ordenanza Municipal	054	09 Nov 2001
Sapuc	Resolución Municipal	037	25 Jul 2002
Porcon Bajo	Resolución Municipal	052	09 Dic 2002
Tartar Chico	Ordenanza Municipal	093	04 Oct 2005
Vista Alegre	Ordenanza Municipal	298	04 Dic 2009

Continúa...

**6.5 DEPARTAMENTO CAJAMARCA: ORDENANZA MUNICIPAL PROVINCIAL QUE CREA A LAS MUNICIPALIDADES DE CENTROS POBLADOS CONFORME A LA LEY N° 27972, LEY ORGÁNICA DE MUNICIPALIDADES, 2018**

Provincia y Municipalidad de Centro Poblado	Norma Municipal	Número	Fecha
Huayagual	Ordenanza Municipal	432	21 Oct 2013
Chamani	Ordenanza Municipal	441	26 Dic 2013
San Pablo de Jesús	Ordenanza Municipal	099	09 Dic 2005
Villa Libertad	Ordenanza Municipal	355	07 Oct 2011
Apalín	Ordenanza Municipal	299	22 Dic 2009
<b>Cajabamba</b>			
Cholocal	Resolución de Alcaldía	057	16 Ago 1994
El Huayo	Resolución de Alcaldía	089	19 Oct 1994
San Miguel de Algamarca	Resolución de Alcaldía	107	30 Nov 1994
Araqueda	Ordenanza Municipal	111	16 Jun 1995
Chuquibamba	Resolución de Alcaldía	246	13 Nov 1998
Huamborco	Resolución de Alcaldía	152	15 Oct 1999
Calluan	Resolución de Alcaldía	249	12 Nov 2002
Tabacal	Ordenanza Municipal	013	18 Ago 2015
<b>Celendín</b>			
Santa Rosa	Ordenanza Municipal	024	27 Ago 1985
Jerez	Ordenanza Municipal	005	23 Feb 1986
Vista Alegre	Resolución Municipal	003	01 Jul 1987
Yagen	Ordenanza Municipal	002	28 Mar 1990
Andamachay	Resolución Municipal	003	28 Mar 1990
Villanueva	Ordenanza Municipal	009	06 Dic 1990
Ramoscucho	Ordenanza Municipal	005	17 Jul 1991
Chugur	Ordenanza Municipal	013	13 Oct 1992
Piobamba	Resolución Municipal	016	02 Dic 1992
Lagunas	Resolución Municipal	035	28 Oct 1993
Tahuan	Resolución Municipal	012	04 Jul 1994
Llaguan	Ordenanza Municipal	031	07 Nov 1994
Musaden	Ordenanza Municipal	033	09 Nov 1994
Canden	Ordenanza Municipal	035	09 Nov 1994
Salacat	Resolución Municipal	012	27 Mar 1995
Vigaspampa	Resolución Municipal	014	14 Ago 1995
San Juan de Rejopampa	Resolución Municipal	033	08 Nov 1996
Pison	Resolución Municipal	036	03 Nov 2000
Muyoc Chico	Resolución Municipal	016	12 Jul 2001
Llavidque	Resolución Municipal	011	21 Mar 2002
Quinuamayo	Resolución Municipal	022	23 Set 2002
Nueva Esperanza	Resolución Municipal	021	23 Set 2002
Cruzpampa	Ordenanza Municipal	261	31 Oct 2002
Dos de Mayo	Resolución Municipal	019	07 Nov 2001
<b>Chota</b>			
La Pucara	Resolución Municipal	022	16 Oct 1984
Chucmar	Resolución Municipal	033	19 Dic 1985
Yamaluc	Resolución Municipal	018	06 Jun 1986

Continúa...

**6.5 DEPARTAMENTO CAJAMARCA: ORDENANZA MUNICIPAL PROVINCIAL QUE CREA A LAS MUNICIPALIDADES DE CENTROS POBLADOS CONFORME A LA LEY N° 27972, LEY ORGÁNICA DE MUNICIPALIDADES, 2018**

Provincia y Municipalidad de Centro Poblado	Norma Municipal	Número	Fecha
La Ramada	Resolución Municipal	011	30 Mar 1989
El Verde	Ordenanza Municipal	013	08 Mar 1990
Bellandina	Resolución Municipal	017	12 Mar 1990
Cutaxi	Ordenanza Municipal	020	02 Abr 1990
San José	Resolución Municipal	030	11 May 1990
Palco La Capilla	Resolución Municipal	052	12 Oct 1990
Pacopampa	Resolución Municipal	028	19 Set 1991
La Torre	Resolución Municipal	002	04 Ene 1992
Chabarbamba	Ordenanza Municipal	008	07 Feb 1992
Quiden	Ordenanza Municipal	043	29 Feb 1992
Sogos	Resolución Municipal	018	10 Abr 1992
Masintranca	Ordenanza Municipal	025	08 Jun 1992
La Colpa	Resolución Municipal	035	07 Oct 1992
Cruz Conga	Resolución Municipal	044	19 Oct 1992
Chetilla	Resolución Municipal	043	19 Oct 1992
Llangoden Alto	Ordenanza Municipal	048	21 Oct 1992
Chuyabamba	Resolución Municipal	049	22 Oct 1992
La Palma	Resolución Municipal	050	03 Nov 1992
Chacapampa	Resolución Municipal	049	03 Nov 1992
San Juan	Resolución Municipal	049	03 Nov 1992
Susangate	Resolución Municipal	051	03 Nov 1992
El Nogal	Ordenanza Municipal	044	03 Nov 1992
Rosaspampa	Ordenanza Municipal	035	24 Nov 1992
Huallangate	Resolución Municipal	059	26 Nov 1992
Numbral	Ordenanza Municipal	061	26 Nov 1992
El Tendal	Resolución Municipal	043	30 Nov 1992
La Unión	Ordenanza Municipal	062	01 Dic 1992
Uñigan	Ordenanza Municipal	067	01 Dic 1992
Santa Clara	Resolución Municipal	063	01 Dic 1992
Challuaraca	Resolución Municipal	077	07 Dic 1992
Lancheconga	Ordenanza Municipal	070	07 Dic 1992
Conga El Verde	Ordenanza Municipal	079	11 Dic 1992
Paltarume	Resolución Municipal	080	14 Dic 1992
Mangalpa	Resolución Municipal	113	30 Dic 1992
El Naranjo	Resolución Municipal	003	12 Ene 1993
Cuyumalca	Resolución Municipal	018	05 Mar 1993
Negropampa	Resolución Municipal	043	19 Jul 1993
El Tayal	Ordenanza Municipal	5893	13 Oct 1993
San Antonio	Ordenanza Municipal	014	02 May 1994
San Juan de Unicán	Ordenanza Municipal	037	04 Oct 1994
Yuracyacu	Resolución Municipal	077	31 Oct 1994
Lingan Grande	Resolución Municipal	050	08 Set 1995

Continúa...

**6.5 DEPARTAMENTO CAJAMARCA: ORDENANZA MUNICIPAL PROVINCIAL QUE CREA A LAS MUNICIPALIDADES DE CENTROS POBLADOS CONFORME A LA LEY N° 27972, LEY ORGÁNICA DE MUNICIPALIDADES, 2018**

Provincia y Municipalidad de Centro Poblado	Norma Municipal	Número	Fecha
Pampacancha	Resolución Municipal	055	22 Set 1995
Agua Brava	Resolución Municipal	056	25 Set 1995
Lucmar	Ordenanza Municipal	060	03 Oct 1995
La Libertad	Ordenanza Municipal	064	16 Oct 1995
Pichugan	Ordenanza Municipal	034	24 Feb 1996
Campamento Túnel Conchano	Resolución Municipal	217	28 Dic 1996
El Guayabo	Resolución Municipal	065	03 Jul 1997
Jalca Nungo	Resolución Municipal	090	19 Ago 1997
Sangana	Ordenanza Municipal	065	13 Jul 1998
Puquiopampa	Resolución Municipal	066	13 Jul 1998
El Mirador	Resolución Municipal	031	07 Set 2001
San Juan Nungo	Resolución Municipal	033	21 Set 2001
Cadmalca	Resolución Municipal	039	16 Nov 2001
Choctapata-Rojaspampa	Resolución Municipal	048	01 Jul 2002
Paraguay	Ordenanza Municipal	054	15 Ago 2002
Huayrasitana	Ordenanza Municipal	010	16 Jun 2003
Tugusa	Ordenanza Municipal	339	15 Dic 2003
Iraca Grande	Ordenanza Municipal	022	16 Set 2013
Segue	Ordenanza Municipal	030	27 Dic 2013
El Lirio	Resolución Municipal	056	25 Nov 1992
La Libertad Villa Palma	Ordenanza Municipal	007	19 Feb 2001
Ayanchacra	Ordenanza Municipal	002	14 Ene 2013
Paríamarca	Resolución Municipal	048	07 Set 1995
Sarabamba	Ordenanza Municipal	003	14 Ene 2013
<b>Contumaza</b>			
Llallan	Ordenanza Municipal	014	27 Jun 1996
El Salitre	Resolución de Alcaldía	025	14 Nov 1996
<b>Cutervo</b>			
El Rollo	Ordenanza Municipal	064	25 Nov 1987
Santa Rosa	Ordenanza Municipal	063	27 Nov 1987
Sillangate	Ordenanza Municipal	006	29 Abr 1989
Santa Teresa de Queramarca	Resolución Municipal	039	08 Nov 1990
Sinchimache	Resolución Municipal	003	05 Feb 1991
Santa Cruz de La Succha	Resolución Municipal	008	05 Mar 1991
El Cumbe	Ordenanza Municipal	086	24 Jul 1991
Casa Blanca	Ordenanza Municipal	101	23 Ago 1991
Condorhuasi	Ordenanza Municipal	015	05 Feb 1992
Malleta	Ordenanza Municipal	128	13 Nov 1992
Yunchaco	Resolución Municipal	014	04 Mar 1994
Tambillo	Ordenanza Municipal	102	09 Set 1996
El Pago	Resolución Municipal	135	22 Nov 1996
Llushcapampa	Resolución Municipal	156	27 Dic 1996
Quillugay	Resolución Municipal	111	16 Jun 1997
Rambran	Resolución Municipal	165	16 Oct 1997
Chisigle	Resolución Municipal	078	20 Abr 1998
Libertad Naranjito de Camse	Resolución Municipal	126	24 Jun 1998

Continúa...

**6.5 DEPARTAMENTO CAJAMARCA: ORDENANZA MUNICIPAL PROVINCIAL QUE CREA A LAS MUNICIPALIDADES DE CENTROS POBLADOS CONFORME A LA LEY N° 27972, LEY ORGÁNICA DE MUNICIPALIDADES, 2018**

Provincia y Municipalidad de Centro Poblado	Norma Municipal	Número	Fecha
La Flor	Resolución Municipal	171	21 Ago 1998
Miraflores	Ordenanza Municipal	179	28 Ago 1998
Valle Callacate	Resolución Municipal	190	15 Set 1998
Sumidero	Resolución Municipal	205	22 Set 1998
San Luis	Resolución Municipal	204	22 Set 1998
San Antonio	Resolución Municipal	255	26 Nov 1998
Sector El Campo	Ordenanza Municipal	008	11 May 2000
La Colca	Resolución Municipal	056	04 Dic 2001
Adcuña	Resolución Municipal	033	25 Set 2002
La Laguna	Ordenanza Municipal	041	05 Nov 2002
Yatun	Resolución de Alcaldía	350	26 Dic 2002
Cruz Roja	Resolución Municipal	009	23 May 2003
Chipuluc	Resolución Municipal	003	11 Mar 2004
Cachacara	Resolución Municipal	002	11 Mar 2004
Mamabamba	Resolución Municipal	004	11 Mar 2004
Pampa de La Rioja	Resolución de Alcaldía	444	03 Ago 2004
Patahuaz	Acuerdo de Concejo	025	27 Dic 2005
Santa Clara	Resolución Municipal	134	22 Nov 2006
Gramalote	Ordenanza Municipal	014	31 May 2007
Conga de Allanga	Ordenanza Municipal	019	28 Set 2007
Lanche	Ordenanza Municipal	022	07 Nov 2007
Rejopampa	Ordenanza Municipal	034	14 Dic 2007
Payac	Ordenanza Municipal	003	20 Abr 2010
Chacaf	Ordenanza Municipal	014	24 Nov 2010
Ambulco Grande	Ordenanza Municipal	025	20 Nov 2007
Minas	Ordenanza Municipal	008	25 Feb 2015
<b>Hualgayoc</b>			
Pusoc	Resolución Municipal	016	16 Oct 1989
Moran Pata	Resolución Municipal	010	04 Jul 1991
Moran Lirio	Resolución de Alcaldía	013	23 Oct 1991
Llaucan	Resolución Municipal	017	17 Dic 1991
El Romero	Resolución de Alcaldía	005	11 Mar 1992
San Antonio	Ordenanza Municipal	009	12 Ago 1992
El Tambo	Decreto Municipal	016	12 Oct 1994
Huangamarca	Decreto Municipal	017	12 Oct 1994
San Juan de Lacamaca	Ordenanza Municipal	005	29 Set 1989
El Alumbre	Ordenanza Municipal	001	24 Abr 2009
La Hualanga	Ordenanza Municipal	005	24 Abr 2009
El Tuco	Ordenanza Municipal	007	24 Abr 2009
La Colpa	Ordenanza Municipal	008	24 Abr 2009
Atoshaico	Ordenanza Municipal	009	24 Abr 2009
Quengo Río Bajo	Ordenanza Municipal	010	24 Abr 2009
Marco Laguna	Ordenanza Municipal	019	17 Dic 2013

Continúa...

**6.5 DEPARTAMENTO CAJAMARCA: ORDENANZA MUNICIPAL PROVINCIAL QUE CREA A LAS MUNICIPALIDADES DE CENTROS POBLADOS CONFORME A LA LEY N° 27972, LEY ORGÁNICA DE MUNICIPALIDADES, 2018**

Provincia y Municipalidad de Centro Poblado	Norma Municipal	Número	Fecha
<b>Jaén</b>			
Chunchuquillo	Resolución Municipal	085	10 Jun 1985
Puentecillos	Resolución Municipal	458	11 Dic 1987
Chambamontera	Resolución Municipal	158	23 Mar 1989
Ambato Tamborapa	Resolución de Alcaldía	194	05 May 1989
Angash	Resolución Municipal	202	11 May 1989
Tabacal	Resolución Municipal	275	03 Jul 1989
Vista Alegre de Zonanga	Ordenanza Municipal	276	05 Jul 1989
San Miguel de Las Naranjas	Ordenanza Municipal	089	07 Mar 1990
La Cascarilla	Ordenanza Municipal	102	23 Mar 1990
Rumibamba	Resolución Municipal	146	07 May 1990
Tabacal	Resolución Municipal	187	30 Jul 1990
Pachapiriana	Resolución Municipal	186	30 Jul 1990
Cedro Del Pasto	Ordenanza Municipal	236	01 Oct 1990
San Lorenzo	Resolución Municipal	240	03 Oct 1990
Montango	Ordenanza Municipal	251	10 Oct 1990
Chunchuca	Ordenanza Municipal	748	01 Abr 1991
La Palma Central	Resolución Municipal	155	12 Jul 1991
La Virginia	Ordenanza Municipal	037	13 Mar 1992
Chamaya	Ordenanza Municipal	205	23 Set 1992
Palo Blanco	Ordenanza Municipal	051	01 Mar 1994
Piquijaca	Resolución Municipal	154	22 Abr 1994
Puerto Huallape	Ordenanza Municipal	056	12 Mar 1995
Rosario de Chingama	Resolución Municipal	090	05 Abr 1995
El Huaco	Ordenanza Municipal	145	02 Nov 1995
Shumba Alto	Ordenanza Municipal	496	27 Oct 1997
Cochalan	Resolución de Alcaldía	107	08 Mar 1999
La Esperanza	Ordenanza Municipal	235	01 Jun 1999
Vista Alegre de Chingama	Resolución Municipal	544	13 Oct 1999
Shumbana	Resolución de Alcaldía	559	17 Nov 1999
Chalanmache	Ordenanza Municipal	172	12 Abr 2000
San Martín de Porras	Ordenanza Municipal	513	04 Oct 2000
Granadillas	Resolución de Alcaldía	019	10 Ene 2001
Valillo	Ordenanza Municipal	281	07 Jul 2001
Peña Blanca	Ordenanza Municipal	008	15 Dic 2005
<b>San Ignacio</b>			
Panchia	Resolución Municipal	001	21 May 1987
Zapotal	Ordenanza Municipal	003	16 Ago 1987
La Lima	Ordenanza Municipal	005	26 Ago 1987
Huaranguillo	Resolución Municipal	004	26 Ago 1987
Vergel	Resolución Municipal	006	27 Ago 1987
Rumipite	Resolución Municipal	012	21 Abr 1988

Continúa...

**6.5 DEPARTAMENTO CAJAMARCA: ORDENANZA MUNICIPAL PROVINCIAL QUE CREA A LAS MUNICIPALIDADES DE CENTROS POBLADOS CONFORME A LA LEY N° 27972, LEY ORGÁNICA DE MUNICIPALIDADES, 2018**

Provincia y Municipalidad de Centro Poblado	Norma Municipal	Número	Fecha
Chimara	Resolución Municipal	040	26 Jul 1988
El Porvenir	Resolución Municipal	007	09 Mar 1990
Puerto Tamborapa	Resolución Municipal	006	01 Feb 1991
El Rejo	Ordenanza Municipal	278	29 May 1991
Perico	Resolución Municipal	038	08 Jun 1991
Puerto Ciruelo	Resolución Municipal	039	08 Jun 1991
El Pindo	Resolución Municipal	055	29 Ago 1991
Tamborapa Pueblo	Resolución Municipal	005	01 Feb 1992
La Lima	Resolución Municipal	088	27 Oct 1995
Pacaypite	Resolución Municipal	031	30 Abr 1996
Churuyacu	Ordenanza Municipal	040	12 Jun 1998
El Triunfo	Resolución Municipal	065	17 Oct 1998
Calabozo	Resolución Municipal	014	25 Ene 1999
La Bermeja	Resolución Municipal	005	25 Ene 1999
Potrero Grande	Resolución Municipal	044	27 Jul 1999
Siete de Agosto	Resolución Municipal	045	27 Jul 1999
Nuevo Trujillo	Resolución Municipal	012	02 Nov 2000
San Francisco	Ordenanza Municipal	010	14 Jun 2001
La Mushca	Ordenanza Municipal	006	25 Ene 2002
Las Pirias	Resolución Municipal	012	14 Jun 2002
Guayabal	Resolución Municipal	003	02 Abr 2003
Miraflores	Resolución Municipal	004	22 Abr 2003
Huarandoza	Resolución Municipal	002	20 May 1987
Linderos	Ordenanza Municipal	006	06 Jun 2008
<b>San Marcos</b>			
La Manzanilla	Resolución de Alcaldía	001	07 Ene 1983
El Azufre	Resolución de Alcaldía	002	29 Jun 1984
La Laguna	Resolución de Alcaldía	007	20 Set 1984
Rio Seco	Decreto de Alcaldía	008	28 Mar 1985
Pauca Santa Rosa	Resolución de Alcaldía	004	15 May 1985
Tinyayoc	Decreto de Alcaldía	009	20 Set 1986
El Amante	Resolución de Alcaldía	010	22 Set 1986
El Plomo - Pomarongo	Ordenanza Municipal	009	20 May 1991
Lic Lic	Resolución de Alcaldía	001	02 Ene 1995
San Isidro	Resolución de Alcaldía	063	09 Ago 1995
Juquit	Resolución de Alcaldía	053	27 Ago 1996
Poroporo	Resolución de Alcaldía	013	07 Mar 1997
Ullillin	Resolución de Alcaldía	014	10 Mar 1997
Comdormarca	Resolución de Alcaldía	022	07 May 1997
Muyoc	Resolución de Alcaldía	023	07 May 1997
Huayobamba	Resolución de Alcaldía	045	19 Ago 1997
Campo Alegre	Resolución de Alcaldía	058	03 Oct 1997
Licliconga	Resolución de Alcaldía	100	20 Dic 1997

Continúa...



**6.5 DEPARTAMENTO CAJAMARCA: ORDENANZA MUNICIPAL PROVINCIAL QUE CREA A LAS MUNICIPALIDADES DE CENTROS POBLADOS CONFORME A LA LEY N° 27972, LEY ORGÁNICA DE MUNICIPALIDADES, 2018**

Provincia y Municipalidad de Centro Poblado	Norma Municipal	Número	Fecha
Aguas Calientes	Ordenanza Municipal	030	11 Mar 1998
Shitamalca	Resolución de Alcaldía	052	02 Jul 1998
Jucat	Resolución de Alcaldía	065	17 Set 1998
Pampa Alegre	Resolución de Alcaldía	063	17 Set 1998
Malat	Resolución de Alcaldía	066	05 Oct 1998
Illuca	Resolución de Alcaldía	068	07 Oct 1998
Chuco	Ordenanza Municipal	003	16 May 2002
Edelmira	Resolución de Concejo	006	09 May 2003
Jelic	Ordenanza Municipal	065	28 Dic 2007
La Pauca	Ordenanza Municipal	008	14 Abr 2008
Huagal	Ordenanza Municipal	014	07 Dic 2009
Matibamba	Resolución de Alcaldía	042	25 Ene 2012
<b>San Miguel</b>			
El Naranjo	Resolución Municipal	005	17 Dic 1984
Casa Blanca	Resolución Municipal	001	04 Feb 1986
Quinden Bajo	Resolución Municipal	005	14 Ago 1986
Miravalles	Resolución Municipal	010	12 Ago 1987
Lives	Resolución Municipal	007	21 Jun 1994
Lanchez	Ordenanza Municipal	022	02 May 1996
San Antonio de Ojos	Resolución Municipal	065	12 Set 1996
Lamaspampa	Resolución de Alcaldía	020	16 Abr 2001
Pampa Cuyoc	Resolución de Alcaldía	028	10 May 2001
Rodeopampa	Resolución de Alcaldía	033	30 May 2001
Pampa de la Calzada	Ordenanza Municipal	046	03 Jul 2001
Pabellon Chico	Resolución de Alcaldía	089	26 Dic 2001
El Empalme	Resolución de Alcaldía	090	26 Dic 2001
Quilcate	Resolución de Alcaldía	119	03 May 2002
La Laja	Resolución de Alcaldía	137	02 Set 2002
Sabaná	Resolución de Alcaldía	147	22 Oct 2002
Los Angeles	Resolución de Alcaldía	148	22 Oct 2002
La Selva	Resolución Municipal	165	05 Dic 2002
Taulis	Resolución de Alcaldía	187	26 Dic 2002
Chucllapampa	Resolución de Alcaldía	190	30 Dic 2002
Santa Rosa	Ordenanza Municipal	007	29 Ago 2012
Tantachual Bajo (El Coshpe)	Resolución de Alcaldía	129	05 Ago 2002
Tantachual Alto	Resolución de Alcaldía	134	09 Ago 2002
Cobro Negro	Resolución de Alcaldía	150	28 Oct 2002
Quellahorco	Resolución de Alcaldía	152	29 Oct 2002
La Lúcumá	Resolución de Alcaldía	154	12 Nov 2002
Pisit	Resolución de Alcaldía	167	05 Dic 2002
Conchán Bajo - El Tambo	Resolución de Alcaldía	170	20 Dic 2002
Chuad	Ordenanza Municipal	010	25 Jul 2013
Chilal de La Merced	Resolución de Alcaldía	0188	27 Dic 2002

Continúa...

**6.5 DEPARTAMENTO CAJAMARCA: ORDENANZA MUNICIPAL PROVINCIAL QUE CREA A LAS MUNICIPALIDADES DE CENTROS POBLADOS CONFORME A LA LEY N° 27972, LEY ORGÁNICA DE MUNICIPALIDADES, 2018**

Conclusión.

Provincia y Municipalidad de Centro Poblado	Norma Municipal	Número	Fecha
San Lorenzo	Resolución de Alcaldía	0193	30 Dic 2002
<b>San Pablo</b>			
Cuzcuden	Resolución Municipal	026	09 Oct 1986
Jancos	Resolución Municipal	026	09 Oct 1986
Callancas	Resolución Municipal	026	09 Oct 1986
Santa Rosa de Unanca	Resolución Municipal	005	18 Abr 1991
Polan	Resolución Municipal	014	16 May 1991
Tuñad	Resolución Municipal	001	27 Ene 1993
Ingatambo	Resolución de Alcaldía	031	19 Dic 1994
Kuntur Wasi	Resolución Municipal	030	05 Jun 1996
La Capilla de Unanca	Resolución de Alcaldía	077	27 Jul 1999
<b>Santa Cruz</b>			
Udima	Ordenanza Municipal	036	02 Nov 1995
Chaquil	Resolución Municipal	027	24 May 1997
Succhapampa	Ordenanza Municipal	035	16 Jun 1997
Achiramayo	Resolución Municipal	056	15 Ago 1997

**Nota:** Las Municipalidades de Centros Poblados creadas antes de la publicación de la Ley N° 27972, Ley Orgánica de Municipalidades, fueron creadas mediante Ordenanza, Resolución u otra norma municipal.

**Fuente:** Instituto Nacional de Estadística e Informática - Registro Nacional de Municipalidades.

**6.6 DEPARTAMENTO CAJAMARCA: DIRECTORIO DE LAS MUNICIPALIDADES DE CENTROS POBLADOS CREADAS POR LA MUNICIPALIDAD PROVINCIAL, CONFORME A LA LEY N° 27972, LEY ORGÁNICA DE MUNICIPALIDADES, 2018**

Provincia y Municipalidad de Centro Poblado	Nombre del Alcalde	Dirección	DDN	Teléfonos
<b>Cajamarca</b>				
Yanacancha Baja	ANSELMO CHUQUIMANGO VALLEJOS	Carretera Cajamarca - Bambamarca Km. 63	076	985030694
Choten	LEONCIO AQUINO ARCE	Carretera Ciudad de Dios - Cajamarca Km. 152	076	938296905
Huambocancha Alta	LAZARO CALUA VILLANUEVA	Carretera Bambamarca Km. 6.5	076	972748838
San Sebastián de Choropampa	RONAN MENDOZA GUARNIZ	Jr. San Sebastián S/N Km. 125	076	973484336
San Jorge	CAYO ALVAREZ VILLALOBOS	Plaza de Armas S/N	076	972756178
Cumbicos	ANDRES PEREZ SILVA	Calle Cuzco S/N Mz. A Lt. 4	076	948710944
San Cristobal	ELEUTERIO MINCHAN DE LA CRUZ	Calle Margaritas y Camino Real S/N	076	968342386 / 981939538
Llullapuquio	JOSE SANTOS TANTA CUEVA	Carretera Cajamarca - Llullapuquio Km. 42	076	964958636
Cashapampa	SIXTO RAMON SANGAY TUCTO	Carretera La Costa Km. 9	076	937732461
La Paccha*	FABIAN SEBASTIAN SAPO CUSQUISIBAN	Carretera Alfonso Ugarte - Shudal Km. 6	076	969140264
Hualqui	SALOMON VILLAR SILVA	Carretera Jesús - Hualqui Km. 11	076	943326243
Yanacancha Grande	VICTOR YOPLA MENDOZA	Plaza de Armas S/N - Carretera Cajamarca Km.60	076	950262390 / 995632750
Huaracña*	NAVAL SANCHEZ LLANOS	Calle José Olaya S/N Mz. 25 Lt. 6 Km. 13	076	978275383 / 945544531
El Cerrillo	CATALINO DE LA CRUZ CHUGNAS	Carretera Cruce Otuzco - Huacataz Km.8	076	976599667 / 936018353
Santa Barbara	MIGUEL MORALES LIMAY	Av. Manuel Noriega Valera S/N	076	985330480 / 932536014
Bella Unión de Jesús María	YDAEL HUARIPATA GUEVARA	Carretera Cajamarca - Bella Unión de Jesús María Km. 60	076	991068497
Santiago Apostol de Agocucho	RAMON CHICLOTE LIMAY	Carretera Cajamarca - Agocucho Km. 08	076	976488566 / #942100555
Porcón Alto	VICTOR RAFAEL CHILON ZAMBRANO	Caserío Porcon Alto Mz. C Lt. 1A Km. 21	076	976387223 / 993112873
San Juan de Yerba Buena	LEONCIO TASILLA RUDAS	Carretera La Encañada - Proyecto Conga	076	932915555
Quelluacocha	CATALINO PEREZ CONDOR	Carretera Namora - Huanico Km. 12	076	976418895 / 996315776
La Ramada*	VACILIO CASTREJON HUARIPATA	Carretera Cajamarca - Bambamarca Km. 18	076	963736598
Huambocancha Baja	HUMBERTO TAFUR PORTAL	Carretera Cajamarca - Bambamarca Km. 3.5	076	#950980557
Tual	JORGE ORLANDO CASTREJON VILLANUEVA	Carretera Bambamarca Km. 6 (Cruce la Ramada)	076	994363195
Porcon La Esperanza	MAURO CHILON INFANTE	Carretera Bambamarca - Porcon La Esperanza Km.27	076	944478080
Nuevo Perú	ANIBAL QUILICHE GALLARDO	Carretera La Encañada - Nuevo Perú Km. 52	076	976401888
Huacataz*	JUAN LIMAY QUISPE	Carretera Cerrillo - Huacataz Km. 18	076	921856511
Porconcillo Alto	SANTOS CHILON GARCIA	Carretera Cajamarca - Chamis Km. 6.5	076	980303578
Puyucana*	EUGENIO CASTOPE DIAZ	Jr. El Comercio S/N	076	944387837
Huacariz San Antonio	CESAR AUGUSTO FERNANDEZ YUPANQUI	Carretera Cajamarca - Huacariz San Antonio	076	971993933

Continúa...

**6.6 DEPARTAMENTO CAJAMARCA: DIRECTORIO DE LAS MUNICIPALIDADES DE CENTROS POBLADOS CREADAS POR LA MUNICIPALIDAD PROVINCIAL, CONFORME A LA LEY N° 27972, LEY ORGÁNICA DE MUNICIPALIDADES, 2018**

Provincia y Municipalidad de Centro Poblado	Nombre del Alcalde	Dirección	DDN	Teléfonos
Río Grande*	SEVERINO CHILON VALDIVIA	Carretera Cajamarca - Puruay Bajo Km. 15	076	994811106
Rosario de Polloc	DANIEL BAUTISTA CORTEZ	Av. Juan Velasco Alvarado S/N	076	930867108
Pariamarca	ANTONIO HUACCHA CARMONA	Carretera Cajamarca - Pariamarca Km. 9	076	976864805
Chanta Alta*	SANTIAGO GODOLFREDO VALDIVIA VARGAS	Calle Santa Rosa S/N	076	975114266 / 813354
Sunchubamba	AMALIA CRISTINA BRAVO SANCHEZ	Carretera Cajamarca - Sunchubamba	076	830002 / 938770386
Chamis	SAMUEL DE LA CRUZ POMPA	Carretera Cajamarca - Chamis Km. 10	076	979444747
Otuzco	JOSE MARIO MOSQUEIRA ILMAN	Av. Ventanillas de Otuzco Km. 10	076	976013676
Huanico	JUSTINIANO BRIONES TERRONES	Jr. Niño Jesús S/N - Plaza de Armas	076	"976102728 / 957867893 / 974831492"
Combayo*	HUMBERTO CHAVEZ JUAREZ	Jr. Eloy Santolalia S/N	076	976363908
Sapuc	DECIDERIO HERRERA MUÑOZ	Carretera Asunción - Cospán Km. 9.4	076	947575356
Porcon Bajo	JOSE PEDRO ZAMBRANO CHILON	Carretera Cajamarca - Bambamarca Km. 14	076	976363908
Tartar Chico	JOSE MARIA VIGO ALVARADO	Carretera Cajamarca - Centro Poblado Tartar Chico Km. 4	076	942136240
Vista Alegre	JULIO MIRANDA SALDAÑA	Plaza de Armas S/N	076	937723624 / 971233765
Huayagual	PAULINO CAMACHO CRISOLOGO	Carretera Chiquildo - Rinconada - Huayllagual	076	976590890
Chamani	JOSÉ SANTOS GUARNIZ ESTRADA	Carretera Asunción - Chamani Km. 10 (I.E. Chamani)	076	999799036
San Pablo de Jesús	AGUSTIN ZEVALLOS SANCHEZ	Plaza de Armas Casa Blanca S/N	076	993012271
Villa Libertad*	SALATIEL JULCA OLORTEGUI	Carretera Celendín - Usmio - Carhuaquero	076	-
Apalín	CATALINO DE LA CRUZ CHUGNAS	-	076	-
<b>Cajabamba</b>				
Cholocal	RAUL ABANTO MELENDEZ	Jr. 28 de Julio N° 197	076	978673693
El Huayo	JUAN ALFONSO MARÍN CASTAÑEDA	Carretera Cajamarca - Cajabamba Km. 26	076	964354313
San Miguel de Algamarca	LUCAS MORENO RODRIGUEZ	Jr. El Comercio S/N	076	990840601 / 813422
Araqueda	JOSE ELIAS GUEVARA MARQUINA	Av. Luis José de Orbegoso S/N	076	948159790
Chuquibamba	JUSTO EUSTAQUIO ULLOA CRUZ	Jr. Las Flores N° 218	076	947571150 / 939204108
Huamborco	PRAGMACIO BRICEÑO NUEVO	Av. Amazonas S/N	076	968295616
Calluan	SANTOS AMILCAR PAREDES REYES	Carretera Cachachi - Calluan	076	990520396 / 986106476 / 813421
Tabacal	ONAN VICTOR COTRINA LEIVA	Plaza de Armas S/N	076	945708251
<b>Celendín</b>				
Santa Rosa	MANUEL JORGE FERNÁNDEZ HUAMÁN	Jr. Celendín S/N	076	957694348 / 976857089
Jerez	VICTOR RAUL TERRONES AREVALO	Av. 8 de Setiembre S/N	076	#976003784
Vista Alegre	SAUL CRUZADO GUEVARA	Jr. Celendín S/N	076	942838021 / 992534914
Yagen	JAIRO MICHA GARCÍA	Plaza de Armas S/N	076	939412613

Continúa...

**6.6 DEPARTAMENTO CAJAMARCA: DIRECTORIO DE LAS MUNICIPALIDADES DE CENTROS POBLADOS CREADAS POR LA MUNICIPALIDAD PROVINCIAL, CONFORME A LA LEY N° 27972, LEY ORGÁNICA DE MUNICIPALIDADES, 2018**

Provincia y Municipalidad de Centro Poblado	Nombre del Alcalde	Dirección	DDN	Teléfonos
Andamachay	EVER ROER ROCHA HUAMAN	Jr. Unión S/N	076	969239062 / 956555089 / 813448
Villanueva	SANTOS PABLO SILVA CHÁVEZ	Jr. Celendín S/N - Plaza de Armas	076	951844098 / 813447
Ramoscucho	GILMER CERDAN CARUAJULCA	Jr. Miguel Iglesias S/N	076	976105101
Chugur*	WILMER YACUPAICO CABRERA	Carretera Cajamarca Km. 1	076	990572655
Piobamba	JOSE UDILBERTO MEMBRILLO ROJAS	Plaza de Armas S/N	076	956608612
Lagunas	JOSE CRUZ VARGAS	Carretera Celendín - Sorochuco Km. 4	076	976230975
Tahuan	IGNACIO CRUZADO MARIN	Carretera Cajamarca - Sorochuco Km. 9.5	076	973717941
Llaguan	IGNACIO AMERICO CHUNQUE ZAMORA	Carretera Quinua - Llaguan	076	970297946 / 995081614
Musaden	CATALINO BERNAL COJAL	Carretera Cortegana a Musaden Km. 25	076	981878548
Canen	EDUARTE SANCHEZ AYALA	Plaza de Armas S/N	076	959411144
Salacat	ELIAS ABRAHAM CHAVEZ RODRIGUEZ	Calle Yurimaguas S/N	076	950051462
Vígaspampa	SANTOS LLAMOGA DURÁN	Av. 7 de Setiembre S/N Mz. F Lt. 49 Km. 9	076	973348529
San Juan de Rejopampa	JUAN CHÁVEZ AYALA	Av. El Comercio S/N	076	970286845 / 944739826
Pison	JORGE LUIS LUYCHO MARIN	Carretera a Chalan Km. 50	076	974825107
Muyoc Chico	ERNESTO RODRÍGUEZ RAMÍREZ	Carretera Alto Perú Km. 1	076	961503105
Llavidque	SEGUNDO GLICERIO ATALAYA MARÍN	Carretera Cajamarca - Llavidque Km. 6	076	986148968
Quinuamayo	ALADINO BUSTAMANTE RODRÍGUEZ	Carretera Celendín - Quinuamayo Km. 55	076	956826654 / 971666442
Nueva Esperanza	CLODOMIRO CHAVEZ SOLANO	Calle Los Jardines S/N Mz. 15	076	948523569
Cruzpampa	NICOLAS TOCAS IZQUIERDO	Carretera Cruzpampa - Sorochuco Km. 8.5	076	982033902
Dos de Mayo	OSCAR GUEVARA COTRINA	Calle Santa Rosa S/N	076	981741492
<b>Chota</b>				
La Pucara	ELMER ANSELMO ACUÑA CARUAJULCA	Jr. Amazonas S/N Mz. 27 Lt. 16	076	959570712
Chucmar	HELMER FERNANDEZ TAN	Carretera San Francisco Km. 21	076	833009 / 976410106
Yamaluc	SANTOS VERA CARRASCO	Jr. Progreso S/N	076	973728300 / 996830858
La Ramada	ELISEO ROJAS HUAMÁN	Carretera Chiclayo - Carhuaquero	076	979505528 / 975100458 / 813639
El Verde	WILDER YOEL CIEZA FUSTAMANTE	Calle San Agustín S/N	076	961983997
Bellandina	WALTER REGALADO ROJAS	Carretera Chalamarca - Bella Andina	076	999716403
Cutaxi	LAZARO CASCOS MARRUFO	Jr. Santa Clara S/N	076	#939241370 / #952284366
San José	REYNALDO RAMIREZ INGA	Calle 28 de Julio S/N	076	943364606

Continúa...

**6.6 DEPARTAMENTO CAJAMARCA: DIRECTORIO DE LAS MUNICIPALIDADES DE CENTROS POBLADOS CREADAS POR LA MUNICIPALIDAD PROVINCIAL, CONFORME A LA LEY N° 27972, LEY ORGÁNICA DE MUNICIPALIDADES, 2018**

Provincia y Municipalidad de Centro Poblado	Nombre del Alcalde	Dirección	DDN	Teléfonos
Palco La Capilla*	POR DESIGNAR	Jr. Grimaniel Cieza López S/N	076	#959665029
Pacopampa	WILMER MANUEL FERNANDEZ PEREZ	Calle Miguel Grau S/N (Pacopampa - Querocoto)	076	983681441 / 945664330
La Torre*	POR DESIGNAR	Plaza de Armas S/N	076	976251003
Chabarbamba	GENNER TANTALEAN CORONEL	Calle 27 de Mayo S/N	076	975113273
Quiden	VIGBERTO RODRIGUEZ FUSTAMANTE	Carretera Paccha - Quiden Km. 3	076	970070885 / 835025
Sogos	JOSE VILDER ZAMORA MENOR	Carretera Cochabamba - Sogos	076	960390554
Masintranca	JOSE DIOLMER BENAVIDES VASQUEZ	Carretera Chota - Bambamarca Km. 34	076	813236
La Colpa	ROGELIO AYAY POSITO	Av. Manuel Miranda Huacal S/N	076	975693634 / 971041325 / 830041
Cruz Conga	DIOGENES CIEZA GONZALES	Carretera Conchán - Cruzconga	076	976117996 / 959620513
Chetilla	OYMER SILVA BECERRA	Plaza de Armas S/N	076	999581404 / 976520076
Llangoden Alto	DILMAR PEREZ DAVILA	Carretera Chota - Chugur Km. 22	076	942687976
Chuyabamba*	MAURO EFUS MONDRAGON	Calle Miguel Grau S/N	076	978522728
La Palma*	POR DESIGNAR	Plaza de Armas S/N	076	-
Chacapampa	POR DESIGNAR	Plaza Principal S/N	076	957815007
San Juan	JOSÉ NORBIL BERNAL BURGA	Carretera al Caserío de Quillumito	076	964093896
Susangate	ROMELIO PEREZ COLLANTES	Calle Amazonas S/N	076	975547823
El Nogal	JUAN BECERRA GUEVARA	Carretera Nogal - Lucmar Km. 10	076	948437639
Rosaspampa	RUBEN VASQUEZ CIEZA	Carretera Rosaspampa Km. 6	076	#942909588
Huallangate*	JESUS GONZALES RIMARACHIN	Av. Tacabamba S/N	076	813590
Numbral	GILMER ZAVALA VASQUEZ	Carretera a Numbral Km. 10	076	976579786
El Tendal	HUMBERTO BUSTAMANTE TENORIO	Av. Las Torres S/N	076	952573871 / 813591
La Unión	GILBERTO VASQUEZ ESTELA	Carretera Choropampa Km. 9	076	981745290
Uñigan	SANTIAGO TIRADO AGUILAR	Jr. Clara Berrios N° 84	076	976707051 / 940200158
Santa Clara	SAUL DIAZ LUMBA	Carretera Chota Paccha Km. 44	076	983984593 / 813929
Challuaracra*	JUAN ROGELIO MENDOZA BRAVO	Calle 24 de Junio S/N	076	981973445
Lancheconga*	ALEJANDRO FERNÁNDEZ DÁVILA	Carretera Huambos - Chancay Baños Km. 11 (Cruce Chenten)	076	944379246 / 951615766 / 813626
Conga El Verde	GILBERTO SÁNCHEZ CORONEL	Carretera Chalarmarca - Conga El Verde	076	976471364
Paltarume	DILMER TAPIA MENOR	Carretera Cochabamba - Paltarume Km. 4	076	968718490

Continúa...

**6.6 DEPARTAMENTO CAJAMARCA: DIRECTORIO DE LAS MUNICIPALIDADES DE CENTROS POBLADOS CREADAS POR LA MUNICIPALIDAD PROVINCIAL, CONFORME A LA LEY N° 27972, LEY ORGÁNICA DE MUNICIPALIDADES, 2018**

Provincia y Municipalidad de Centro Poblado	Nombre del Alcalde	Dirección	DDN	Teléfonos
Mangalpa*	POR DESIGNAR	Carretera Choropampa - Mangalpa	076	990226495 / 813615
El Naranjo	SAMUEL POSITO GUEVARA	Carretera Bambamarca - Chalamarca Km. 3	076	976883359
Cuyumalca*	LILER BURGA CIEZA	Carretera Chota - Bambamarca Km. 6	076	-
Negropampa	ATILANO HERRERA RUIZ	Carretera Chota - Bambamarca Km. 16	076	988084359 / 952546165
El Tayal	JUBER ADILZO SANCHEZ BARTUREN	Carretera Chota - Chiclayo Km. 134	076	951059133 / 973404349
San Antonio	FULGENCIO OTHON GASTELO MANAY	Calle Unión S/N	076	998219216 / 978318711
San Juan de Unicán	SANTIAGO RICARDO CAJO MANAYALLE	Calle San Juan de Unicán S/N	076	979977262
Yuracyacu	SEGUNDO JUAN COTRINA CULQUIPOMA	Carretera Chota - Yuracyacu Km. 6	076	949480553 / 976851218
Lingan Grande	FERMIN MEJÍA TAPIA	Carretera Chota - Linga Grande Km. 23	076	976724751
Pampacancha	CELIS VEGA MUÑOZ	Carretera Lajas - Pampacancha Km. 15	076	978824176
Agua Brava*	ADRIANO RAMOS RUIZ	Carretera Tacabamba - Tendán Km. 20	076	944350604 / 976107674
Lucmar	ELADIO REQUEJO VÁSQUEZ	Carretera Chalamarca - Lucmar	076	976018411
La Libertad	VICTOR RIOL MARRUFO LUCANO	Carretera Chota - Chalamarca	076	964666313
Pichugan	JOSE EPIFANIO BERNAL VILCHEZ	Pichugan Km. 10	076	976033452
Campamento Túnel Conchano	DARIO GARCÍA RODRIGO	Carretera Chota - Puente Oscar Burga Km. 8 (Túnel Conchano)	076	939243747 / 941944904
El Guayabo	JULIO CESAR MANAYALLE CESPEDES	Plaza de Armas S/N	076	956001780
Jalca Nungo	FAUSTO TARRILLO REQUELME	Jr. Las Flores S/N	076	813634 / 976922517
Sangana	EDWIN DAVID CAJO CAJO	Calle Matilde Muro Niño N° 220	076	966251536 / 840079
Puquiopampa	RUBEN SEGUNDO CESPEDES	Piquiopampa S/N	076	973323518
El Mirador	CLEMENTE SAYAVERDE RIMARACHIN	Plaza de Armas S/N	076	976423678
San Juan Nungo	JESUS TANTALEAN VASQUEZ	Plaza de Armas S/N	076	979344364
Cadmalca	ANIBAL AGIP URIARTE	Carretera Chota - Chugur Km. 12	076	985395310
Choctapata-Rojaspampa*	JOSÉ ALBINO VÁSQUEZ BAUTISTA	Carretera Chota - Bellandina Km. 5	076	#968029068 / 943138588 / #976038574
Paraguay	JOSÉ ROBER ZAMORA JARA	Av. San Fernando N° 425	076	840003 / 979356627 / 964701148
Huayrasitana	EBER ORLANDO HERRERA ZULUETA	Carretera Chalamarca - Huayrasitana Km. 12	076	996053256
Tugusa	ALBERT GALLARDO MONTENEGRO	Calle Alcides Carrión S/N	076	939301803
Iraca Grande	ELADIO VASQUEZ ASTONITAS	Carretera Chota - Iraca Grande Km. 5	076	952271634 / 985127883
Segue	JOSE SANTOS TORRES ESTELA	Carretera Cochabamba - Segue Km. 46	076	970239560
El Lirio	ROJER URIEL HERNANDEZ SALCEDO	Carretera Paccha - El Lirio Km. 27	076	938291827 / 977284513 / 976138703
La Libertad Villa Palma	FREDESVINDO BAUTISTA AYAY	Carretera Bambamarca - Villa Palma Km.35	076	945124332
Ayanchacra	PABLO LEONCIO HEREDIA VÁSQUEZ	Calle Pedro Pablo S/N	076	979887118
Pariamarca	CARLOS MARTINEZ CUBAS	Carretera Querocoto - Pariamarca	076	985505984
Sarabamba	SEGUNDO AMBROSIO AGUILAR FERNANDEZ	Local Comunal Sarabamba S/N	076	969429351 / 995569732
<b>Contumaza</b>				
Llallan	FELIPE WILTOR LUNA CABANILLAS	Av. Cajamarca S/N	076	949106070
El Salitre	DOMINGO TERRONES DAVALOS	Av. Cajamarca S/N	076	999192504 / 947430145

Continúa...

**6.6 DEPARTAMENTO CAJAMARCA: DIRECTORIO DE LAS MUNICIPALIDADES DE CENTROS POBLADOS CREADAS POR LA MUNICIPALIDAD PROVINCIAL, CONFORME A LA LEY N° 27972, LEY ORGÁNICA DE MUNICIPALIDADES, 2018**

Provincia y Municipalidad de Centro Poblado	Nombre del Alcalde	Dirección	DDN	Teléfonos
<b>Cutervo</b>				
El Rollo	ROYMER BARAHONA ARCE	Calle Roberto Segura N° 122	076	#994581651
Santa Rosa	EDILBRANDO CUBAS GONZALES	Av. Lima Bajo S/N	076	953946089
Sillangate	FÉLIX FERNANDEZ ROJAS	Calle Los Pinos S/N	076	945237273
Santa Teresa de Queramarca	SANTOS GUEVARA FERNANDEZ	Calle Túpac Amaru S/N	076	980327232 / 835391
Sinchimache	JESUS CRISTOBAL RESURRECCION LLAJA	Jr. Jaén S/N	076	979800976
Santa Cruz de La Succha	POR DESIGNAR	Calle Salida a Nuevo Oriente S/N - Carretera Santa Cruz de la Succha	076	953674055 / 972998182
El Cumbe	URBANO OLIVERA SÁNCHEZ	Calle Santo Tomás S/N	076	957188540
Casa Blanca	JOHNNY HOMAR MOLOCHO CENTURION	Calle Los Conquistadores S/N	076	969893249
Condorhuasi	ROISER UGAS REQUEJO	Calle Dos de Mayo S/N	076	999060751
Malleta	VICENTE ADELMO QUISPE CAMPOS	Calle Cruz de Chalpón N° 3	076	813910 / 970258213
Yunchaco	JOSÉ MANUEL MIREZ YLATOMA	Plaza de Armas S/N	076	968042908
Tambillo	VITELIO PEREZ CASTILLO	Plaza de Armas S/N	076	949466959
El Pago	LUCIANO AGUILAR AREVALO	Plaza de Armas S/N	076	970094906
Llushcapampa	CHE GUEVARA CAMPOS	Jr. Cajamarca S/N	076	990057534 / 991389708
Quillugay	RAMIRO VASQUEZ CUBAS	Plaza de Armas S/N	076	952693205 / 984547913
Rambran	RICADO CASTILLO FERNANDEZ	Carretera Cutervo - Rambran Km. 30	076	993068124
Chisigle	JOSE ELVIS FERNANDEZ CUBAS	Carretera Camino Real - Chisigle	076	954699840 / 951982051
Libertad Naranjito de Camse	EBER ALEXANDER LLANOS MENDOZA	Jr. Comercio S/N	076	813528 / 973057908
La Flor	CECIL DIAZ CARDOZO	Carretera San Andres - La Flor Km. 10	076	995458548 / 949106070
Miraflores	DONAIRO TORRES RIOS	Calle Sotero Lozano Rosa S/N	076	990829783
Valle Callacate	ROMAN MENDOZA MENOR	Carretera Cutervo - Valle Callacate (Frente al Colegio Secundario)	076	953674472
Sumidero	JAIME ANANIAS OLIVERA DELGADO	Carretera Cutervo - Sumidero Km. 24	076	991900812
San Luis	GILBERTO NAVARRO FERNANDEZ	Camino Santo Tomás - San Luis	076	920228210
San Antonio	JAIRO GONZALES DAVILA	Calle Cruz de Chalpón S/N - Plaza Principal	076	985217327 / 973352404 / 973341255
Sector El Campo	LUIS ANTONIO CUMPA CHERO	Carretera Fernando Belaúnde Km. 27 - Puente Techin	076	952808972 / 952648979 / 957648665
La Colca	NERIO AGUILAR SOBERON	Av. Cajamarca S/N Km. 260	076	955988203
Aduñañac	LUCIO CONTRERAS VALLEJOS	Carretera Bambamarca - La Hualanga Km. 13	076	945424945
La Laguna	HUMBERTO HOYOS RAMOS	Av. Jaén S/N	076	#947550963
Yatun	FLORIANO CUBAS PEDRAZA	Carretera Cutervo - Socota Km. 14 (Cruce al C.P. La Colca)	076	979568749

Continúa...



**6.6 DEPARTAMENTO CAJAMARCA: DIRECTORIO DE LAS MUNICIPALIDADES DE CENTROS POBLADOS CREADAS POR LA MUNICIPALIDAD PROVINCIAL, CONFORME A LA LEY N° 27972, LEY ORGÁNICA DE MUNICIPALIDADES, 2018**

Provincia y Municipalidad de Centro Poblado	Nombre del Alcalde	Dirección	DDN	Teléfonos
Cruz Roja	AGUINALDO MARTINEZ VEGA	Jr. 28 de Julio S/N	076	990121143
Chipuluc	LENIN GUEVARA CIEZA	Plaza de Armas S/N (Carretera Chipuluc - El Verde)	076	958626578
Cachacara	FRANCISCO LLAJA HEREDIA	Calle Comercio S/N - Plaza de Armas	076	950857125
Mamabamba	FELISARIO RUBIO SILVA	Av. Principal S/N - I.E. 16023	076	976110284
Pampa de La Rioja	YDELMO CIEZA HUANAMBAL	Carretera Santo Domingo - Pampa de la Rioja Km. 28	076	969898989
Patahuaz	MARDO WUILDOR BECERRA TORRES	Plaza de Armas S/N	076	996534686
Santa Clara	JUAN SILVINO TOCTO MONTEZA	Jr. Comercio S/N	076	973356945
Gramalote	ANGEL SANCHEZ MALUQUIZ	Carretera Socota - San Andrés Km. 2.8	076	947931547 / 977901268
Conga de Allanga	JOSE GERARDO CONTRERAS ALTAMIRANO	Carretera Cutervo - Chiclayo Km. 4 5	076	976439528
Lanche	EDER TARIFEÑO RIMAPA	Plaza de Armas S/N	076	976001965
Rejopampa	HECTOR ACUÑA DELGADO	Carretera San Felipe - Rejopampa Km. 16	076	939167217 / 947471080
Payac	PAULINO BENAVIDES HUAMAN	Carretera Cutervo - Sinchimache	076	970071716
Chacaf	GILBERTO MENOR CRUZADO	Plaza de Armas S/N	076	974062400
Ambulco Grande	JOSÉ WILMER CARRASCO TORO	-	076	-
Minas	VÍCTOR MANUEL CAYAO VEGA	Centro Poblado Minas	076	979206928 / 976110292 / 990332853
<b>Hualgayoc</b>				
Pusoc	JUSTINO BURGA CARUAJULCA	Jr. Santa Rosa S/N	076	978062743
Moran Pata	RÉGULO MARRUFO CAMPOS	Carretera Frutillo - Moran Alto Km. 15	076	976793040 / 976675344
Moran Lirio	MARTÍN ACUÑA SAUCEDO	Jr. Andrés Avelino Cáceres S/N	076	973983028 / 938190596
Llaucan	WILDER LUNA DÁVILA	Calle San Pedro S/N	076	954450292
El Romero	LUIS SANTIAGO DELGADO RAFAEL	Jr. Mariano Huancal Cotrina S/N	076	999588645
San Antonio	DALENCIO BURGA VÁSQUEZ	Av. Cajamarca N° 620	076	976850973
El Tambo	ELADIO HUAMÁN VÁSQUEZ	Jr. Túpac Amaru N° 508	076	976926480 / 813263
Huangamarca	HILDEBRANDO CARRANZA ALTAMIRANO	Jr. Chachapoyas N° 206	076	949459317
San Juan de Lacamarca	EDILBERTO CHÁVEZ MENIS	Plaza de Armas S/N	076	943860056
El Alumbre	SEGUNDO ORTÍZ HERRERA	Carretera Marco Laguna Alto N° 1 Km. 40	076	944967795
La Hualanga	SAUL CHUQUIMANGO ESPINOZA	Carretera Bambamarca - La Hualanga Km. 13	076	988313123 / 813664
El Tuco	HÉCTOR ARVAIZA HERNÁNDEZ	Carretera Tuco - Nueva Esperanza Km. 1	076	980251564 / 976862497
La Colpa	ALFONSO CÓNDOR AGUILAR	Calle La Colpa S/N	076	998056810
Atoshaico	IDELFIO GUEVARA GÁLVEZ	Jr. Antero Saavedra Medina S/N	076	996625804
Quengo Río Bajo	ALAMIRO SAUCEDO JAMBO	Jr. Comercio S/N	076	994396176
Marco Laguna	EDUARDO PÉREZ TAPIA	Carretera a Marco Laguna Alto S/N	076	976882805

Continúa...

**6.6 DEPARTAMENTO CAJAMARCA: DIRECTORIO DE LAS MUNICIPALIDADES DE CENTROS POBLADOS CREADAS POR LA MUNICIPALIDAD PROVINCIAL, CONFORME A LA LEY N° 27972, LEY ORGÁNICA DE MUNICIPALIDADES, 2018**

Provincia y Municipalidad de Centro Poblado	Nombre del Alcalde	Dirección	DDN	Teléfonos
<b>Jaén</b>				
Chunchuquillo	SERGIO MALDONADO PÉREZ	Calle Jose Olaya S/N	076	954812620 / 971187291 / 813691
Puentecillos	EYNER CHAVEZ PALOMINO	Calle Amazonas S/N	076	948645246 / 969145319 / 995920960
Chambamontera	NAPOLEÓN HORNA BUSTAMANTE	Carretera Jaén - Chambamontera Km. 50	076	971018918 / 811708
Ambato Tamborapa	HECTOR PEÑA ALBERCA	Jr. Puno N° 193	076	974999489
Angash	HUMBERTO SAMANIEGO OCUPA	Av. Jaén N° 415	076	970036163 / 962654769
Tabacal	FELIX ARISTEDES VERNAL BOCANEGRA	Carretera Zonanga - Palma Central Km. 12	076	954614423 / 813710
Vista Alegre de Zonanga	JOSÉ OLÍZ HEREDIA MONTENEGRO	Calle Francisco Bolognesi S/N	076	951514976
San Miguel de Las Naranjas	JOSÉ SANTOS LLONTOP CUSTODIO	Calle Independencia S/N	076	976830434
La Cascarilla	TEÓFILO TENORIO HOYOS	Av. Jaén S/N	076	965958852 / 950510656 / 980108073
Rumbamba	EDUAR CARRASCO BARREDA	Calle Sagrado Corazón de Jesús S/N	076	980111064
Tabacal	ANGEL LUIS CORONEL VÁSQUEZ	Calle Omar Pepe Estela Balcázar S/N	076	995397815
Pachapiriana	CERAPIO MELENDREZ CRUZ	Calle Santa Rosa S/N	076	942315583
Cedro Del Pasto	ELDER MUNDACA PEREZ	Carretera Cedro del Pasto S/N	076	943657482 / 988723493
San Lorenzo	POR DESIGNAR	Jr. 28 de Julio S/N	076	965037141 / 813692
Montango	ALADINO BAQUEDANO ROJAS	Calle Javier Pérez de Cuéllar S/N	076	921406671 / 949225175
Chunchuca	WILMER ARAUJO FLORES	Calle Santa Rosa S/N (Carretera Juan Díaz - Chunchuca)	076	956469804 / 964894404
La Palma Central	MIGUEL ANGEL MEGO AVELLANEDA	Calle Roberto Vasquez S/N	076	969077482
La Virginia	CARLOS CUBAS DÍAZ	Calle Comercio S/N - Plaza de Armas	076	976715107 / 975405923 / 966977129
Chamaya	HERIBERTO CALLE LOPEZ	Calle Pachacútec S/N	076	978118385
Palo Blanco	ANTENOR DIAZ DIAZ	Calle Comercio S/N	076	976445132 / 950529079
Piquijaca	SERGIO HUAMAN RICO	Av. Hermes Elera S/N	076	965328204 / 978670083
Puerto Huallape	IVAN FERNANDEZ MANOSALVA	Calle Virgen del Carmen S/N	076	949023091
Rosario de Chingama	ELEODORO GARCIA HUAMAN	Calle los Girasoles S/N	076	976047259 / 813684
El Huaco	JOSÉ NEYVER QUISPE BRAVO	Av. Jaén S/N	076	966284734
Shumba Alto	PEDRO PARRA PARRA	Calle Amistad S/N	076	976405862 / 931170678 / 910613356
Cochalan	SEGUNDO TOCTO HUANCAS	Av. Huancabamba N° 203	076	985033256 / 976709593
La Esperanza	LUIS GENARO MENDOZA ROMERO	Carretera La Floresta - El Cóndor	076	971923589 / 951580799 / 948046754
Vista Alegre de Chingama	HORACIO HUAMAN ALVAREZ	Calle Los Cedros S/N	076	972979254
Shumbana	EDWIN SANTACRUZ VILLOSLADA	Calle 28 de julio S/N	076	984541084 / 970958751

Continúa...

**6.6 DEPARTAMENTO CAJAMARCA: DIRECTORIO DE LAS MUNICIPALIDADES DE CENTROS POBLADOS CREADAS POR LA MUNICIPALIDAD PROVINCIAL, CONFORME A LA LEY N° 27972, LEY ORGÁNICA DE MUNICIPALIDADES, 2018**

Provincia y Municipalidad de Centro Poblado	Nombre del Alcalde	Dirección	DDN	Teléfonos
Chalanmache	ROMAIN HUAMAN ZURITA	Carretera Jaén - Chalanmache	076	944102806
San Martín de Porras	JORGE CUBAS REQUEJO	Carretera Jaén - San Martín de Porras Km. 19	076	942903781 / 813709
Granadillas	JILMER TOCTO CASTILLO	Av. Principal S/N - Al costado de la I.E. 16023	076	976643615
Valillo	JOSÉ ADELMO GUEVARA GOICOCHEA	Carretera Caserío Mochenta - Valillo Km. 8	076	950229492 / 948799996
Peña Blanca	GRIMANIEL QUISPE MUNDACA	Av. Comercio N° 642	076	951535609
<b>San Ignacio</b>				
Panchia	HERMENEGILDO ORDOÑEZ SARANGO	Calle La Merced N° 128	076	969512734 / 9941904849
Zapotal	MÁXIMO RAMÍREZ HEREDIA	Calle Pedro Ruiz Gallo S/N	076	976789868
La Lima	ALBERTO LUPERIO OCAÑA CUTIN	Calle Ramón Castilla N° 140	076	990134725
Huaranguillo	ELMER CASTILLO CONTRERAS	Av. José Balta N° 435 - Plaza de Armas	076	985690041 / 943427305
Vergel	HÉCTOR CHUQUIHUANCA CHINGUEL	Av. Manuel Castillo N° 6359	076	976929237 / 976450162
Rumipite	PALERMO NEIRA JIBAJA	Calle Raymondi S/N	076	990624569
Chimara	ANGELO CHANTA PUSMA	Av. San Martín de Porres S/N	076	984602504
El Porvenir	OLMEDO CUMBIA BARCO	Calle Jaén S/N	076	970075825 / 978497985
Puerto Tamborapa	SILBER CARRILLO JIMÉNEZ	Av. San Ignacio N° 282	076	996928199 / 835290
El Rejo	FRANCISCO ALBERCA HERRERA	Pasaje 25 de Julio N°250	076	999452647 / 959052083
Perico	VINTER CÓRDOVA CALLE	Calle Alfonso Ugarte N° 361 Mz. 18 Lt. 11	076	964046021 / 942829627
Puerto Ciruelo	MARITZA VELIZ MALCA	Pasaje Grau N° 200	076	948812638 / 952248251
El Pindo	PEDRO MERINO ROSILLO	Calle 28 de Julio N° 451	076	979652892 / 985777454 / 954652892
Tamborapa Pueblo	MEDINO YAJAMANCO UBILLUS	Av. La Peruanidad N° 160	076	988191234
La Lima	FREDIN ELIAS SÁNCHEZ GUEVARA	Calle Juan Velasco Alvarado S/N	076	978886254 / 975588315
Pacaypite	CIRILO CHINGUEL FARCEQUE	Av. Principal S/N	076	949936851 / 988408535
Churuyacu	MIGUEL WILTON HUAMÁN PINTADO	Calle Nicolás Adrianzén S/N	076	996484068 / 971790407
El Triunfo	URBANO DELGADO CRUZ	Calle San Martín S/N	076	976691295
Calabozo	LEVI CALLE BRITO	Jr. Comercio S/N	076	978440963
La Bermeja	EDAR GUERRERO SALVADOR	Sector Barrio Nuevo S/N	076	971825998 / 811213
Potrero Grande	EDGAR ZAQUINAULA DOMINGUEZ	Calle Santa Rosa S/N	076	966869060 / 957597473
Siete de Agosto	HECTOR GERMÁN NEIRA VELASQUEZ	Av. Túpac Amaru S/N	076	975631711
Nuevo Trujillo	HELI DÍAZ SILVA	Calle Quanda S/N	076	958846721 / 811142

Continúa...

**6.6 DEPARTAMENTO CAJAMARCA: DIRECTORIO DE LAS MUNICIPALIDADES DE CENTROS POBLADOS CREADAS POR LA MUNICIPALIDAD PROVINCIAL, CONFORME A LA LEY N° 27972, LEY ORGÁNICA DE MUNICIPALIDADES, 2018**

Provincia y Municipalidad de Centro Poblado	Nombre del Alcalde	Dirección	DDN	Teléfonos
San Francisco	JULIO CAMPOS CÓRDOVA	Av. 4 de Octubre S/N	076	976785167
La Mushca	JOB ALTAMIRANO FERNÁNDEZ	Calle Las Flores S/N	076	985875350
Las Pirias	FROIBEL ROMERO RAMÍREZ	Av. San Ignacio S/N	076	978226920
Guayabal	WILDER MAGDIEL MELENDRES ALBERCA	Jr. La Amistad S/N	076	956185582
Miraflores	MANUEL SAAVEDRA QUISPE	Calle Los Laureles S/N	076	978594668 / 811160
Huarandoza	LEONCIO FELIX DELGADO DELGADO	Calle Francisco Bolognesi S/N	076	968776440
Linderos	DANY VÁSQUEZ MELENDREZ	Carretera Tabaconas - Jaén Km. 84	076	952654377
<b>San Marcos</b>				
La Manzanilla	ROSME WILDER BUENO VÁSQUEZ	Carretera San Marcos - La Manzanilla Km. 21	076	989078278
El Azufre	WILFREDO SIMÓN RODRÍGUEZ CRUZADO	Av. 28 de Julio N° 203	076	976311913
La Laguna	ANTERO MACHUCA ABANTO	Plaza de Armas S/N	076	976398359
Rio Seco	NELSON ABANTO CHAMAY	Calle Fausto Ravanal Machuca S/N	076	961579503
Pauca Santa Rosa	SANTOS CALÍN ARMAS ENCOS	Plaza de Armas S/N	076	972750464
Tinyayoc	ALEX UBALDINO ROJAS ABANTO	Jr. El Maestro S/N	076	959927596 / 976158848 / 813781
El Amante	CAMILO SÁNCHEZ JIMENEZ	Jr. Virgen del Carmen S/N	076	946970372 / 964016697
El Plomo - Pomarongo	PERCY QUIROZ IZQUIERDO	Calle Principal S/N	076	978781097 / 957162166 / 970282681
Lic Lic	FELIX JULIAN HORNA ARRELUCEA	Jr. San Juan S/N	076	948391412
San Isidro	JOSÉ SANTOS MARÍN PAJARES	Carretera Ollero Capuli Km. 7	076	985516700
Juquit	ISMAEL SÁNCHEZ GALLARDO	Carretera Pedro Galvez - José Sabogal Km. 15	076	928554306
Poroporo	JOSE ISIDRO ACOSTA COTRINA	Plaza de Armas S/N - Carretera Cedro Molino de Viento Km. 10	076	973459409 / 633568
Ullillin	JOSE MARCIAL DAVILA CARRERA	Plaza Principal S/N	076	978691184 / 939419890
Comdormarca*	EUDORO CARRERA MEMBRILLO	Carretera Matara - San Marcos Km. 5	076	-
Muyoc	JOSE IDIOGENES MARIN MACHUCA	Plaza de Armas S/N	076	813772
Huayobamba	JOSÉ CRESPI FLORES SÁNCHEZ	Jr. 19 de Agosto N° 108	076	310423 / 558052
Campo Alegre	EDILBERTO MENDEZ RODRIGUEZ	Calle Ricardo Konoch S/N	076	968000770 / 948747454
Licliconga	MODESTO SÁNCHEZ PAREDES	Plaza de Armas S/N	076	813784
Aguas Calientes	PERCY MILTON LOAYZA COTRINA	Av. San Martín de Porres N° 370	076	994788214
Shitamalca	JORGE LUIS SÁNCHEZ MACHUCA	Carretera Pedro Gálvez - Shitamalca	076	958064632
Jucat	JOSÉ GAVINO JARA VERA	Carretera Jose Sabogal - Jucat Km. 22	076	978793742

Continúa...

**6.6 DEPARTAMENTO CAJAMARCA: DIRECTORIO DE LAS MUNICIPALIDADES DE CENTROS POBLADOS CREADAS POR LA MUNICIPALIDAD PROVINCIAL, CONFORME A LA LEY N° 27972, LEY ORGÁNICA DE MUNICIPALIDADES, 2018**

Provincia y Municipalidad de Centro Poblado	Nombre del Alcalde	Dirección	DDN	Teléfonos
Pampa Alegre	ANTERO EDILBERTO MARIN VARGAS	Av. Ricardo Konoch S/N	076	988531486
Malat*	MARINO ROJAS MORENO	Carretera José Sabogal - Malat Km. 35	076	813782
Illuca	GREGORIO EDUARDO MARÍN VILCHEZ	Carretera San Marcos - Huanico Km. 50	076	943690606
Chuco	MARIO PAREDES MONTOYA	Carretera San Marcos - Chuco Km. 16	076	974496862
Edelmira	JOSÉ GILMER SÁNCHEZ SANDOVAL	C.P.M. de Edelmira Km. 16 (Antes de la posta médica)	076	944605822
Jelic	CELESTINO ABANTO CACHAY	Plaza de Armas S/N	076	978605633
La Pauca	JOSÉ PABLO ALIAGA CABANILLAS	Plaza de Armas S/N	076	975210102
Huagal*	POR DESIGNAR	Carretera José Sabogal - Huagal S/N	076	944350618
Matibamba*	PRÓSPERO CABRERA FLORES	Plaza de Armas S/N	076	978937871 / 811880
<b>San Miguel</b>				
El Naranjo	NIXON EMILIANO NUÑEZ BECERRA	Carretera San Miguel - Naranjo Km. 75	076	942245432
Casa Blanca	IRMA ANGELICA DAVILA ALVA DE BAZAN	Carretera San Miguel - Chilete (Chepén - Casa Blanca)	076	959769474
Quinden Bajo	JOSÉ MAMBER CABANILLAS TANTA	Av. Pasas Mayo S/N - Plaza de Armas	076	976903737
Miravalles	JOSÉ EDUAR QUIspe MALCA	Carretera San Miguel - Miravalles	076	943343759
Lives	YONY MISAEAL BAZAN MORALES	Carretera San Miguel - Lives Km. 40	076	974804988
Lanchez	HERMOGENES MONTENEGRO PEREZ	Carretera San Miguel - Lanchez	076	947715959
San Antonio de Ojos	AGUSTÍN BALCÁZAR MENDOZA	Plaza de Armas S/N	076	976780267
Lamaspampa	WALTER SALVADOR LOZANO VASQUEZ	Carretera San Miguel - El Molino (Desvío Lamaspampa)	076	998044403
Pampa Cuyoc	BENITO LOZANO SALAZAR	Carretera San Miguel - Pampa Cuyoc	076	959516913
Rodeopampa	ELMO SÁNCHEZ HERNÁNDEZ	Carretera San Miguel - Rodeopampa	076	976541648
Pampa de la Calzada	JOSÉ ROLAN BECERRA ROMERO	Carretera San Miguel - Santa Rosa Km. 17 (El Agrario Pampa de la Calzada)	076	975710162
Pabellon Chico	WILDER ALCIDES BECERRA CHUQUÍLIN	Carretera El Empalme- Llapa (Desvío Agua Dulce)	076	976548082
El Empalme	GERARDO MENDOZA TARRILLO	Carretera San Miguel - Santa Rosa - Gordillos - El Enpalme	076	990590777
Quilcate	ELÍ SAMUEL CHUQUILIN PADILLA	Jr. 28 de Julio S/N	076	996170970
La Laja	JAIME MALCA BECERRA	Plaza de Armas S/N	076	978780345
Sabaná	FRANCISCO CHINGAY ROMERO	Plaza de Armas S/N	076	974948534
Los Angeles	ELITER BENJAMIN CHUQUILIN SOLANO	Carretera San Miguel - Santa Rosa - Gordillos - La Cantera - Los Angeles	076	955802404
La Selva	ELINDOR MALCA ROMERO	Carretera San Miguel - Santa Rosa - Gordillos - Los Angeles - Catilluc - La Selva	076	976198614
Taulis	YONE ELVER SERRANO ORTIZ	Carretera San Miguel - Arteza - Mutish - El Brete - Taulis	076	940254622
Chuclapampa	JULIO CÉSAR CHINGAY HERNÁNDEZ	Carretera San Miguel - Santa Rosa - Gordillos - Chuclapampa S/N	076	#939377044

Continúa...

**6.6 DEPARTAMENTO CAJAMARCA: DIRECTORIO DE LAS MUNICIPALIDADES DE CENTROS POBLADOS CREADAS POR LA MUNICIPALIDAD PROVINCIAL, CONFORME A LA LEY N° 27972, LEY ORGÁNICA DE MUNICIPALIDADES, 2018**

Conclusión.

Provincia y Municipalidad de Centro Poblado	Nombre del Alcalde	Dirección	DDN	Teléfonos
Santa Rosa	JOSE MELQUIADES QUIROZ MENDOZA	Carretera San Miguel - Santa Rosa Km. 10	076	9755621540
Tantachual Bajo (El Coshpe)	ALFREDO NOLBERTO PRADO VARGAS	Carretera San Silvestre de Cochán - Tanta Chual Bajo	076	920305365
Tantachual Alto	ORLANDO CHUQUILIN HERRERA	Carretera San Silvestre de Conchán - Cajamarca Km. 6	076	986141502
Cobro Negro	ROGER ABAD GARCÍA BECERRA	Carretera Cajamarca - Bambamarca Km. 62.5	076	949821660
Quellahorco	JAVIER OLIVOS VÁSQUEZ	Plaza de Armas S/N	076	952735603
La Lúcumá	REYNALDO HUAMAN BECERRA	Carretera San Miguel - Santa Rosa - Pisit - Tongod - La Lúcumá	076	970082691
Pisit	INDORFE SOLANO JARA	Av. El Maestro S/N	076	972858366
Conchán Bajo - El Tambo	EMERSON VÁSQUEZ HUAMÁN	Carretera San Miguel - Llapa - Conchán - Conchán Bajo	076	944308826
Chuad	WISTHON JAIME RAMIREZ GALVEZ	Carretera San Miguel - Caserío Nitisugo - Chuad Km. 10	076	953135350
Chilal de La Merced	JEINER MONDRAGÓN YZQUIERDO	Carretera Santa Cruz Km. 15	076	949436837
San Lorenzo	ANTOLINO MONSEFU QUISPE	Plaza de Armas S/N - Carretera San Miguel	076	958605685
<b>San Pablo</b>				
Cuzcuden	ERMISIÓN ROMERO UCHILLAN	Pasaje Cuzcuden S/N - Carretera San Pablo Km. 10	076	989812668 / 997012257 / 950633037
Jancos	NORMA GRACIELA MONCADA MENDOZA	Carretera Chilete - San Miguel Km. 14	076	935945981
Callancas	WILDER MISAEL MOZA ZAMBRANO	Carretera San Pablo - Callancas Km. 26	076	998601477
Santa Rosa de Unanca	NORVIL AUGUSTO CHOMBA CHILLÓN	Carretera San Pablo - Cajamarca Km. 9	076	982822035
Polan	GILBERTO QUISPE VERASTEGUI	Calle Lima S/N	076	949569054
Tuñad	RUFINO BAZÁN ROJAS	Plaza de Armas S/N	076	953185174 / 942239704 / 830462
Ingatambo	ALAMIRO CHUQUILIN AREVALO	Carretera Las Lagunas - Vista Alegre Km. 12	076	976988484
Kuntur Wasi	ATILIO TEJADA DÍAZ	Jr. Museo Kuntur Wasi S/N	076	#990584499
La Capilla de Unanca	OSWALDO NUÑEZ CASTREJON	Jr. Santa Rosa S/N	076	994682393 / 976000072
<b>Santa Cruz</b>				
Udima	YSABEL JULCA PAZ	Av. Chilclayo S/N	076	976207730
Chaquil	AURELIANO TORRES ROJAS	Carretera La Esperanza - Chaquil Km. 1	076	987416690 / 984857697
Succhapampa	ORLANDO BECERRA HERNANDEZ	Av. Cajamarca S/N	076	951630706
Achiramayo	ALBERTO ROJAS RAMOS	Carretera Achiramayo - Atunaspampa Km. 7.5	076	965006717 / 943458645

\* La municipalidad de centro poblado se encuentra omisa a la presentación de los datos al 26 de julio 2017. Los datos han sido obtenidos en consulta a la municipalidad provincial que autoriza su funcionamiento.

Fuente: Instituto Nacional de Estadística e Informática - Registro Nacional de Municipalidades 2017.

# 7



*Frontis de la Municipalidad Provincial del Callao*

# **Provincia Constitucional del Callao**





## **Provincia Constitucional del Callao**

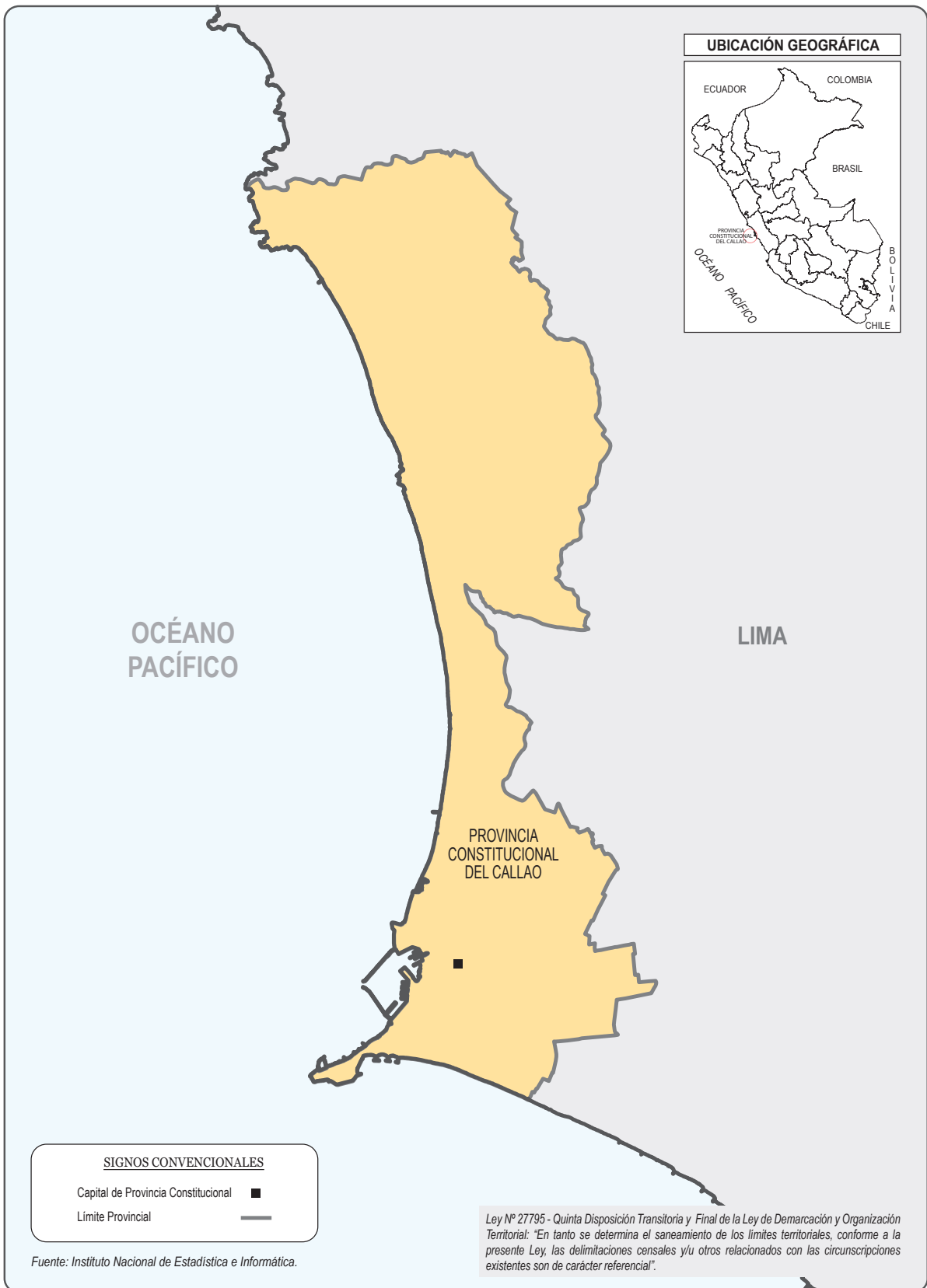
---

❖ Municipalidades Provinciales	1
❖ Municipalidades Distritales	6
❖ Población Total Proyectada (Al 30/06/2018)	1 056 906

---



7.1 MAPA DE LA PROVINCIA CONSTITUCIONAL DEL CALLAO





7.2 PROVINCIA CONSTITUCIONAL DEL CALLAO: DISPOSITIVO LEGAL DE CREACIÓN DEL DISTRITO, 2018

Provincia y Distrito	Dispositivo Legal de Creación		
	Nombre	Número	Fecha
<b>Callao</b>			
Callao	Decreto	S/N.	20 Ago 1836
Bellavista	-	-	Época Indep.
Carmen de La Legua Reynoso	Ley	15247	04 Dic 1964
La Perla	Ley	15185	22 Oct 1964
La Punta	Ley	2141	06 Oct 1915
Ventanilla	Decreto Ley	17392	28 Ene 1969
Mi Perú	Ley	30197	16 May 2014

Fuente: Instituto Nacional de Estadística e Informática - Dirección Nacional de Censos y Encuestas.

7.3 PROVINCIA CONSTITUCIONAL DEL CALLAO: POBLACIÓN TOTAL PROYECTADA AL 30 DE JUNIO Y UBICACIÓN GEOGRÁFICA DE LA CAPITAL LEGAL DEL DISTRITO, 2018

Provincia y Distrito	Población Total Proyectada al 30/06/2018	Capital Legal				
		Nombre	Categoría	Ubicación Geográfica		
				Altitud (msnm.)	Longitud Oeste	Latitud Sur
<b>Total</b>	<b>1 056 906</b>					
Callao	405 572	Callao	Ciudad	27	77°08'49"	12°03'47"
Bellavista	71 931	Bellavista	Pueblo	13	77°07'45"	12°03'45"
Carmen de La Legua Reynoso	40 077	Carmen de La Legua Reynoso	Ciudad	82	77°05'25"	12°02'22"
La Perla	59 699	La Perla	Ciudad	37	77°06'29"	12°03'57"
La Punta	3 039	La Punta	Pueblo	29	77°09'48"	12°04'22"
Ventanilla	411 581	Ventanilla	Ciudad	43	77°07'40"	11°52'38"
Mi Perú	65 007	Mi Perú	Ciudad	118	77°07'30"	11°51'18"

Fuente: Instituto Nacional de Estadística e Informática.

- Dirección Nacional de Censos y Encuestas.
- Dirección Técnica de Demografía e Indicadores Sociales.

**7.4 PROVINCIA CONSTITUCIONAL DEL CALLAO: DIRECTORIO DE MUNICIPALIDADES PROVINCIALES Y DISTRITALES, SEGÚN PROVINCIA Y DISTRITO, 2018**

Provincia y Distrito	Nombre del Alcalde	Dirección	DDN	Teléfonos	Correo Electrónico
<b>Callao</b>					
Callao	JUAN RICARDO VICTOR SOTOMAYOR GARCIA	Jr. Paz Soldán N° 252	01	2016411 / 2016412 / 2016413	webmaster@municallao.gob.pe
Bellavista	IVAN RICARDO RIVADENEYRA MEDINA	Jr. Bolognesi N° 498	01	7439696 / 6284603	gerenciamunicipal@munibellavista.gob.pe
Carmen de La Legua Reynoso	RAUL JESUS ODAR CABREJOS	Av. Primero de Mayo N° 898	01	4523235 / 4523897	email@municarmendelalegua.gob.pe
La Perla	PATRICIA ROSA CHIRINOS VENEGAS	Calle Juan José Pardo N° 598 Urb. Benjamín Doig Lossio	01	4980074 / 4980616 / 4206159 / 4980134	alcaldia@munilaperla.gob.pe
La Punta	JOSE MIGUEL RISI CARRASCAL	Jr. Sáenz Peña N° 298	01	4290501	w.aldana@munilapunta.gob.pe
Ventanilla	OMAR ALFREDO MARCOS ARTEAGA	Av. La Playa S/N - Frente a la Plaza Cívica	01	6311400 / 6311447 / 6311426	webmaster@muniventanilla.gob.pe
Mi Perú	REYNALDO RODOLFO ENCALADA TOVAR	Av. Ayacucho S/N Mz. G-07 Lt. 06	01	5536120 / 5536754 / 2723618	alcaldiamiperu@hotmail.com

**Nota:** La relación de alcaldes de las municipalidades provinciales y distritales ha sido actualizada al 20 de febrero 2018.

**Fuente:** Instituto Nacional de Estadística e Informática - Registro Nacional de Municipalidades 2017.

Jurado Nacional de Elecciones.

# 8



*Frontis de la Municipalidad Provincial del Cusco*

# CUSCO





## Cusco

---

❖ Municipalidades Provinciales	13
❖ Municipalidades Distritales	99
❖ Municipalidades de Centros Poblados	135
❖ Población Total Proyectada (Al 30/06/2018)	1 338 898

---



8.1 MAPA DEL DEPARTAMENTO DE CUSCO





## 8.2 DEPARTAMENTO CUSCO: DISPOSITIVO LEGAL DE CREACIÓN DEL DISTRITO, 2018

Provincia y Distrito	Dispositivo Legal de Creación		
	Nombre	Número	Fecha
<b>Cusco</b>			
Cusco	-	-	Época Indep.
Ccorca	Ley	9549	14 Ene 1942
Poroy	Ley	9335	20 Feb 1941
San Jerónimo	-	-	Época Indep.
San Sebastián	-	-	Época Indep.
Santiago	Ley	12336	10 Jun 1955
Saylla	Ley	9550	14 Ene 1942
Wanchaq	Ley	12336	10 Jun 1955
<b>Acomayo</b>			
Acomayo	-	-	Época Indep.
Acopia	Ley	10003	11 Nov 1944
Acos	Ley	S/N	02 Ene 1857
Mosoc Llacta	Ley	15206	11 Nov 1964
Pomacanchi	Ley	S/N	02 Ene 1857
Rondocán	Ley	S/N	02 Ene 1857
Sangarara	Ley	S/N	23 Nov 1861
<b>Anta</b>			
Anta	-	-	Época Indep.
Ancahuasi	Ley	24549	15 Set 1986
Cachimayo	Decreto Ley	18276	15 May 1970
Chinchaypujio	Ley	9394	01 Oct 1941
Huarocondo	Ley	S/N	14 Nov 1896
Limatambo	-	-	Época Indep.
Mollepata	Ley	6623	29 Abr 1929
Pucyura	Ley	9618	30 Set 1942
Zurite	Ley	S/N	02 Ene 1857
<b>Calca</b>			
Calca	-	-	Época Indep.
Coya	Ley	11609	11 Set 1951
Lamay	Ley	11693	03 Ene 1952
Lares	-	-	Época Indep.
Pisac	-	-	Época Indep.
San Salvador	Ley	10415	28 Feb 1946
Taray	Ley	15027	06 May 1964
Yanatile	Ley	23383	18 May 1982

Continúa...

8.2 DEPARTAMENTO CUSCO: DISPOSITIVO LEGAL DE CREACIÓN DEL DISTRITO, 2018

Provincia y Distrito	Dispositivo Legal de Creación		
	Nombre	Número	Fecha
<b>Canas</b>			
Yanaoca	Ley	S/N	29 Ago 1834
Checca	-	-	Época Indep.
Kunturkanki	Ley	13484	07 Ene 1961
Langui	-	-	Época Indep.
Layo	Ley	S/N	02 Ene 1857
Pampamarca	Ley	S/N	29 Ago 1834
Quehue	Ley	2542	17 Nov 1917
Túpac Amaru	Ley	9363	01 Set 1941
<b>Canchis</b>			
Sicuani	-	-	Época Indep.
Checacupe	-	-	Época Indep.
Combapata	Ley	1640	22 Nov 1912
Marangani	Ley	S/N	29 Ago 1834
Pitumarca	Ley	629	11 Nov 1907
San Pablo	-	-	Época Indep.
San Pedro	Ley	1673	28 Nov 1912
Tinta	-	-	Época Indep.
<b>Chumbivilcas</b>			
Santo Tomás	-	-	Época Indep.
Capacmarca	Ley	S/N	02 Ene 1857
Chamaca	Ley	S/N	02 Ene 1857
Colquamarca	-	-	Época Indep.
Livitaca	Ley	S/N	02 Ene 1857
Llusco	Ley	S/N	02 Ene 1857
Quiñota	Ley	14047	17 Mar 1962
Velille	-	-	Época Indep.
<b>Espinar</b>			
Espinar	-	-	Época Indep.
Condorama	Ley	S/N	29 Ago 1834
Coporaque	Ley	S/N	29 Ago 1834
Ocoruro	Ley	S/N	02 Ene 1857
Pallpata	Ley	2542	17 Nov 1917
Pichigua	Ley	S/N	29 Ago 1834
Suyckutambo	Ley	13623	17 Mar 1961
Alto Pichigua	Ley	26367	14 Oct 1994
<b>La Convención</b>			
Santa Ana	-	-	Época Indep.
Echarate	Ley	S/N	02 Ene 1857

Continúa...

## 8.2 DEPARTAMENTO CUSCO: DISPOSITIVO LEGAL DE CREACIÓN DEL DISTRITO, 2018

Provincia y Distrito	Dispositivo Legal de Creación		
	Nombre	Número	Fecha
Huayopata	Ley	S/N	02 Ene 1857
Maranura	Ley	13620	17 Mar 1961
Ocobamba	Ley	S/N	02 Ene 1857
Quellouno	Ley	24553	01 Oct 1986
Kimbiri	Ley	25209	04 May 1990
Santa Teresa	Ley	12849	11 Oct 1957
Vilcabamba	Ley	S/N	02 Ene 1857
Pichari	Ley	26521	07 Ago 1995
Inkawasi	Ley	30265	18 Nov 2014
Villa Virgen	Ley	30279	02 Dic 2014
Villa Kintiarina	Ley	30349	14 Oct 2015
Megantoni	Ley	30481	05 jul 2016
<b>Paruro</b>			
Paruro	-	-	Época Indep.
Accha	-	-	Época Indep.
Ccapi	Ley	S/N	02 Ene 1857
Colcha	Ley	S/N	02 Ene 1857
Huanoquite	-	-	Época Indep.
Omacha	Ley	S/N	02 Ene 1857
Paccaritambo	Ley	14864	22 Oct 1963
Pillpinto	Ley	14747	11 Dic 1963
Yaurisque	Ley	13203	15 Abr 1959
<b>Paucartambo</b>			
Paucartambo	-	-	Época Indep.
Caicay	-	-	Época Indep.
Challabamba	Ley	S/N	02 Ene 1857
Colquepata	Ley	S/N	02 Ene 1857
Huancarani	Ley	24662	11 May 1987
Kosñipata	Ley	14116	15 Jun 1962
<b>Quispicanchi</b>			
Urcos	Ley	S/N	02 Ene 1857
Andahuayillas	Ley	S/N	02 Ene 1857
Camanti	Ley	11624	02 Oct 1951
Ccarhuayo	Ley	13476	25 Nov 1960
Ccatca	-	-	Época Indep.
Cusipata	Ley	9164	05 Set 1940
Huaro	Ley	11863	26 Set 1952
Lucre	Ley	9295	17 Ene 1941
Marcapata	Ley	S/N	20 Ene 1869
Ocongate	Ley	S/N	02 Ene 1857
Oropesa	-	-	Época Indep.
Quiquijana	-	-	Época Indep.

Continúa...

**8.2 DEPARTAMENTO CUSCO: DISPOSITIVO LEGAL DE CREACIÓN DEL DISTRITO, 2018**

Conclusión.

Provincia y Distrito	Dispositivo Legal de Creación		
	Nombre	Número	Fecha
<b>Urubamba</b>			
Urubamba	-	-	Época Indep.
Chinchero	Ley	59	09 Set 1905
Huayllabamba	Ley	S/N	02 Ene 1857
Machupicchu	Ley	9396	01 Oct 1941
Maras	Ley	S/N	02 Ene 1857
Ollantaytambo	Ley	S/N	02 Ene 1857
Yucay	-	-	Época Indep.

Fuente: Instituto Nacional de Estadística e Informática - Dirección Nacional de Censos y Encuestas.



### 8.3 DEPARTAMENTO CUSCO: POBLACIÓN TOTAL PROYECTADA AL 30 DE JUNIO Y UBICACIÓN GEOGRÁFICA DE LA CAPITAL LEGAL DEL DISTRITO, 2018

Provincia y Distrito	Población Total Proyectada al 30/06/2018	Capital Legal				
		Nombre	Categoría	Ubicación Geográfica		
				Altitud (msnm.)	Longitud Oeste	Latitud Sur
<b>Total</b>	<b>1 338 898</b>					
<b>Cusco</b>	<b>463 013</b>					
Cusco	122 237	Cusco	Ciudad	3 439	71°58'36"	13°31'09"
Coorca	2 570	Coorca	Pueblo	3 675	72°03'33"	13°35'05"
Poroy	8 058	Poroy	Pueblo	3 508	72°02'41"	13°29'40"
San Jerónimo	48 400	San Jerónimo	Pueblo	3 289	71°53'01"	13°32'40"
San Sebastián	118 868	San Sebastián	Pueblo	3 578	71°56'13"	13°31'49"
Santiago	91 902	Santiago	Ciudad	3 464	71°58'59"	13°31'33"
Saylla	5 653	Saylla	Pueblo	3 179	71°49'40"	13°34'12"
Wanchaq	65 325	Wanchaq	Ciudad	3 424	71°58'00"	13°31'17"
<b>Acomayo</b>	<b>27 452</b>					
Acomayo	5 618	Acomayo	Villa	3 235	71°41'01"	13°55'10"
Acopia	2 298	Acopia	Pueblo	3 724	71°29'36"	14°03'27"
Acos	2 244	Acos	Pueblo	3 106	71°44'17"	13°57'04"
Mosoc Llacta	2 320	Mosoc Llacta	Pueblo	3 820	71°28'23"	14°07'13"
Pomacanchi	9 055	Pomacanchi	Pueblo	3 709	71°34'27"	14°02'01"
Rondocán	2 216	Rondocán	Pueblo	3 394	71°46'55"	13°46'46"
Sangarara	3 701	Sangarara	Pueblo	3 788	71°36'12"	13°56'50"
<b>Anta</b>	<b>56 705</b>					
Anta	16 762	Anta	Pueblo	3 363	72°08'51"	13°27'28"
Ancahuasi	6 994	Ancahuasi	Pueblo	3 479	72°18'03"	13°27'26"
Cachimayo	2 250	Cachimayo	Pueblo	3 454	72°04'08"	13°28'40"
Chinchaypujio	4 463	Chinchaypujio	Pueblo	3 106	72°13'59"	13°37'47"
Huarocondo	5 884	Huarocondo	Pueblo	3 353	72°12'27"	13°24'57"
Limatambo	9 741	Limatambo	Pueblo	2 633	72°26'34"	13°28'47"
Mollepata	2 691	Mollepata	Pueblo	2 864	72°31'40"	13°30'33"
Pucyura	4 200	Pucyura	Pueblo	3 384	72°06'40"	13°28'44"
Zurite	3 720	Zurite	Pueblo	3 424	72°15'21"	13°27'21"
<b>Calca</b>	<b>75 078</b>					
Calca	23 873	Calca	Ciudad	2 955	71°57'20"	13°19'16"
Coya	4 005	Coya	Pueblo	2 970	71°53'54"	13°23'11"
Lamay	5 801	Lamay	Pueblo	2 960	71°55'15"	13°21'52"
Lares	7 178	Lares	Pueblo	3 193	72°02'41"	13°06'15"
Pisac	10 251	Pisac	Pueblo	2 986	71°51'02"	13°25'14"
San Salvador	5 655	San Salvador	Pueblo	3 012	71°46'43"	13°29'31"
Taray	4 716	Taray	Pueblo	2 991	71°52'01"	13°25'40"
Yanatile	13 599	Quebrada Honda	Pueblo	1 148	72°16'38"	12°40'54"

Continúa...

8.3 DEPARTAMENTO CUSCO: POBLACIÓN TOTAL PROYECTADA AL 30 DE JUNIO Y UBICACIÓN GEOGRÁFICA DE LA CAPITAL LEGAL DEL DISTRITO, 2018

Provincia y Distrito	Población Total Proyectada al 30/06/2018	Capital Legal				
		Nombre	Categoría	Ubicación Geográfica		
				Altitud (msnm.)	Longitud Oeste	Latitud Sur
<b>Canas</b>	<b>39 886</b>					
Yanaoca	10 198	Yanaoca	Villa	3 925	71°25'56"	14°12'60"
Checca	6 270	Checca	Pueblo	3 834	71°23'41"	14°28'24"
Kunturkanki	5 756	El Descanso	Pueblo	3 961	71°18'25"	14°32'05"
Langui	2 596	Langui	Pueblo	3 967	71°16'22"	14°25'56"
Layo	6 453	Layo	Pueblo	3 997	71°09'20"	14°29'39"
Pampamarca	2 095	Pampamarca	Pueblo	3 820	71°27'37"	14°08'51"
Quehue	3 535	Quehue	Pueblo	3 794	71°27'20"	14°22'49"
Túpac Amaru	2 983	Tungasuca	Pueblo	3 809	71°28'34"	14°09'50"
<b>Canchis</b>	<b>102 888</b>					
Sicuani	60 921	Sicuani	Ciudad	3 593	71°13'51"	14°14'17"
Checacupe	4 935	Checacupe	Pueblo	3 459	71°27'14"	14°01'31"
Combapata	5 407	Combapata	Pueblo	3 500	71°25'48"	14°06'07"
Marangani	11 216	Marangani	Pueblo	3 720	71°10'07"	14°21'24"
Pitumarca	7 610	Pitumarca	Pueblo	3 587	71°25'03"	13°58'49"
San Pablo	4 459	San Pablo	Villa	3 501	71°18'54"	14°12'08"
San Pedro	2 736	San Pedro	Pueblo	3 515	71°20'35"	14°11'10"
Tinta	5 604	Tinta	Villa	3 496	71°24'26"	14°08'43"
<b>Chumbivilcas</b>	<b>83 333</b>					
Santo Tomás	26 980	Santo Tomás	Villa	3 676	72°04'56"	14°27'12"
Capacmarca	4 595	Capacmarca	Pueblo	3 563	72°00'09"	14°00'26"
Chamaca	8 953	Chamaca	Pueblo	3 779	71°51'08"	14°18'09"
Colquemarca	8 583	Colquemarca	Villa	3 606	72°02'24"	14°17'07"
Livitaca	13 504	Livitaca	Pueblo	3 774	71°41'23"	14°18'46"
Llusco	7 168	Llusco	Pueblo	3 522	72°06'49"	14°20'15"
Quiñota	4 996	Quiñota	Pueblo	3 607	72°08'19"	14°18'40"
Velille	8 554	Velille	Villa	3 766	71°52'52"	14°30'31"
<b>Espinar</b>	<b>70 100</b>					
Espinar	34 048	Yauri	Villa	3 976	71°24'48"	14°47'35"
Condoroma	1 434	Condoroma	Pueblo	4 679	71°08'18"	15°18'02"
Coporaque	17 939	Coporaque	Pueblo	3 970	71°31'54"	14°48'01"
Ocoruro	1 567	Ocoruro	Pueblo	4 104	71°07'45"	15°03'07"
Pallpata	5 573	Hector Tejada	Pueblo	4 027	71°12'36"	14°53'25"
Pichigua	3 612	Pichigua	Pueblo	3 902	71°24'23"	14°40'41"
Suykutambo	2 765	Suykutambo	Pueblo	4 124	71°38'36"	15°00'31"
Alto Pichigua	3 162	Accocunca	Villa	3 999	71°15'03"	14°46'37"
<b>La Convención</b>	<b>181 340</b>					
Santa Ana	35 289	Quillabamba	Ciudad	1 086	72°41'36"	12°51'46"
Echarate	37 068	Echarate	Pueblo	1 059	72°34'34"	12°46'05"

Continúa...

**8.3 DEPARTAMENTO CUSCO: POBLACIÓN TOTAL PROYECTADA AL 30 DE JUNIO Y UBICACIÓN GEOGRÁFICA DE LA CAPITAL LEGAL DEL DISTRITO, 2018**

Provincia y Distrito	Población Total Proyectada al 30/06/2018	Capital Legal				
		Nombre	Categoría	Ubicación Geográfica		
				Altitud (msnm.)	Longitud Oeste	Latitud Sur
Huayopata	4 425	Ipal	Pueblo	1 597	72°33'16"	13°00'17"
Maranura	5 848	Maranura	Pueblo	1 141	72°39'53"	12°57'46"
Ocobamba	6 838	Ocobamba	Pueblo	1 479	72°26'50"	12°52'18"
Quellouno	18 290	Quellouno	Pueblo	784	72°33'26"	12°38'12"
Kimbiri	14 849	Kimbiri	Pueblo	590	73°47'21"	12°37'12"
Santa Teresa	6 337	Santa Teresa	Pueblo	1 572	72°35'38"	13°07'50"
Vilcabamba	13 833	Lucma	Pueblo	2 656	72°56'04"	13°03'47"
Pichari	20 487	Pichari	Pueblo	596	73°49'45"	12°31'10"
Inkawasi	5 096	Amaybamba	Anexo	1 771	73°15'56"	13°17'24"
Villa Virgen	2 408	Villa Virgen	Anexo	742	73°30'46"	13°00'10"
Villa Kintiarina	2 145	Villa Kintiarina	Pueblo	704	73°31'42"	12°55'08"
Megantoni	8 427	Camisea	Pueblo	513	72°56'47"	11°43'13"
<b>Paruro</b>	<b>30 907</b>					
Paruro	3 405	Paruro	Villa	3 086	71°50'52"	13°45'42"
Accha	3 835	Accha	Villa	3 601	71°49'53"	13°58'16"
Ccapi	3 753	Ccapi	Villa	3 227	72°04'57"	13°51'11"
Colcha	1 205	Colcha	Pueblo	2 827	71°48'12"	13°51'07"
Huanoquite	5 680	Huanoquite	Pueblo	3 391	72°01'05"	13°40'55"
Omacha	7 152	Omacha	Pueblo	3 887	71°44'17"	14°04'10"
Paccaritambo	2 091	Paccaritambo	Pueblo	3 602	71°57'24"	13°45'23"
Pillpinto	1 260	Pillpinto	Pueblo	2 869	71°45'38"	13°57'13"
Yaurisque	2 526	Yaurisque	Villa	3 324	71°55'14"	13°39'55"
<b>Paucartambo</b>	<b>51 863</b>					
Paucartambo	13 524	Paucartambo	Pueblo	2 917	71°35'48"	13°19'04"
Caicay	2 776	Caicay	Pueblo	3 128	71°41'48"	13°35'50"
Challabamba	11 362	Challabamba	Pueblo	2 845	71°38'55"	13°12'54"
Colquepata	10 735	Colquepata	Pueblo	3 690	71°40'25"	13°21'37"
Huancarani	7 778	Huancarani	Pueblo	3 871	71°39'16"	13°30'12"
Kosñipata	5 688	Pillcopata	Pueblo	544	71°24'12"	12°54'34"
<b>Quispicanchi</b>	<b>90 501</b>					
Urcos	9 408	Urcos	Pueblo	3 179	71°37'31"	13°41'16"
Andahuaylillas	5 558	Andahuaylillas	Pueblo	3 139	71°40'40"	13°40'24"
Camanti	2 078	Quince Mil	Pueblo	647	70°45'16"	13°13'53"
Ccarhuayo	3 169	Ccarhuayo	Pueblo	3 481	71°23'59"	13°35'43"
Ccatca	18 070	Ccatca	Pueblo	3 714	71°33'49"	13°36'19"
Cusipata	4 769	Cusipata	Pueblo	3 332	71°30'9"	13°54'25"
Huaro	4 482	Huaro	Pueblo	3 168	71°38'25"	13°41'25"
Lucre	4 043	Lucre	Pueblo	3 117	71°44'12"	13°38'2"
Marcapata	4 506	Marcapata	Pueblo	3 111	70°58'30"	13°35'30"
Ocongate	15 900	Ocongate	Pueblo	3 549	71°23'18"	13°37'36"
Oropesa	7 439	Oropesa	Pueblo	3 139	71°45'47"	13°35'40"
Quiquijana	11 079	Quiquijana	Pueblo	3 211	71°32'33"	13°49'21"

Continúa...

**8.3 DEPARTAMENTO CUSCO: POBLACIÓN TOTAL PROYECTADA AL 30 DE JUNIO Y UBICACIÓN GEOGRÁFICA DE LA CAPITAL LEGAL DEL DISTRITO, 2018**

Conclusión.

Provincia y Distrito	Población Total Proyectada al 30/06/2018	Capital Legal				
		Nombre	Categoría	Ubicación Geográfica		
				Altitud (msnm.)	Longitud Oeste	Latitud Sur
<b>Urubamba</b>	<b>65 832</b>					
Urubamba	21 515	Urubamba	Ciudad	2 885	72°06'58"	13°18'20"
Chinchero	9 879	Chinchero	Pueblo	3 759	72°02'56"	13°23'31"
Huayllabamba	5 339	Huayllabamba	Pueblo	2 890	72°03'54"	13°20'17"
Machupicchu	8 472	Machupicchu	Pueblo	2 092	72°31'32"	13°09'15"
Maras	5 900	Maras	Pueblo	3 381	72°09'23"	13°19'57"
Ollantaytambo	11 320	Ollantaytambo	Pueblo	2 871	72°15'48"	13°15'32"
Yucay	3 407	Yucay	Pueblo	2 878	72°05'02"	13°19'18"

Fuente: Instituto Nacional de Estadística e Informática.

-Dirección Nacional de Censos y Encuestas.

-Dirección Técnica de Demografía e Indicadores Sociales.

## 8.4 DEPARTAMENTO CUSCO: DIRECTORIO DE MUNICIPALIDADES PROVINCIALES Y DISTRITALES, SEGÚN PROVINCIA Y DISTRITO, 2018

Provincia y Distrito	Nombre del Alcalde	Dirección	DDN	Teléfonos	Correo Electrónico
<b>Cusco</b>					
Cusco	CARLOS MANUEL MOSCOSO PEREA	Plaza Regocijo S/N	084	240006	info@cusco.gob.pe
Coorca	DAVID QUISPE OROZCO	Plaza de Armas S/N	084	984959607 / 944214723 / 939378564	muni.coorca@gmail.com
Poroy	EDWIN SUCNO DAVALOS	Plaza Domingo Echeagaray S/N	084	944242677 / 974757517	municipio_poroy@hotmail.com
San Jerónimo	WILLIAN PAÑO CHINCHAZO	Plaza de Armas S/N	084	278216	munisanjerocosco@hotmail.com
San Sebastián	ANDMAR SICUS CAHUANA	Plaza de Armas S/N	084	274158	info@munisansebastian.gob.pe
Santiago	FRANKLIN ISAAC SOTOMAYOR APAZA	Av. Ruíz Caro S/N - Plazoleta	084	258461 / 253425 / 228606	webmaster@munisantiago.gob.pe
Saylla	DELFIN KENNEDY QUISPE CCALLA	Plaza Principal S/N	084	277607	munidistrital.75@gmail.com
Wanchaq	WILLY CARLOS CUZMAR DEL CASTILLO	Av. De La Cultura N° 500	084	224272 / 252957	wanchaq@muniwanchaq.gob.pe
<b>Acomayo</b>					
Acomayo	JORGE USCAMAYTA CRUZ	Plaza de Armas S/N	084	989186973 / 974738024	muniacomayo@hotmail.com
Acopia	ROMAN NINA HUILLCA	Plaza de Armas N° 211	084	968848429 / 976575760 / 958325544	ninaro2@hotmail.com
Acos	SABINO RIOS MELLADO	Plaza de Armas S/N	084	236524 / 986972952	sabinoriosmellado@hotmail.com
Mosoc Llacta	BETO BERNABE QUISPE BAUTISTA	Calle Túpac Amaru S/N - Plaza de Armas	084	984765594	bebeto_vg@hotmail.com
Pomacanchi	LUCIO CARLOS DELGADO FIGUEROA	Plaza de Armas N° 100	084	837104	municipalidadpomacanchi1857@gmail.com
Rondocán	PERCY ARAGON VILLA	Plaza de Armas S/N	084	830458 / 986779400	muni-rondocan@hotmail.com
Sangarara	VICTOR ALCCA SALAS	Plaza de Armas S/N	084	967747183 / 948089257 / 965337830	municipiosangarara@hotmail.com
<b>Anta</b>					
Anta	VIDAL HUAMAN TTITO	Jr. Jaquijahuana S/N	084	203665 / 434052	vidalhuamanta@hotmail.com
Ancahuasi	SANTIAGO HUILLCA CCAHUA	Plaza de Armas S/N	084	994308967 / 984033527 / 994306040	municipalidad_ancahuasi@outlook.com

Continúa...

**8.4 DEPARTAMENTO CUSCO: DIRECTORIO DE MUNICIPALIDADES PROVINCIALES Y DISTRITALES, SEGÚN PROVINCIA Y DISTRITO, 2018**

Provincia y Distrito	Nombre del Alcalde	Dirección	DDN	Teléfonos	Correo Electrónico
Cachimayo	CIRILO QUISPE LA TORRE	Av. Leónidas Rodríguez N° 276	084	978252525 / 978000079	municachimayoule@gmail.com
Chinchaypujio	RUBEN CORNEJO MEJIA	Plaza de Armas S/N	084	985002833 / 985000482	mdchinchaypujio@gmail.com
Huarocondo	MIGUEL HUAMAN CONDOR	Plaza de Armas S/N	084	973278672 / 984105357	mimunihuarocondo@gmail.com
Limatambo	JESUS VARGAS SANTOS	Plaza de Armas S/N	084	978255147 / 984206911	m_limatambo@hotmail.com
Mollepata	ENRIQUE ZUNIGA VELASQUE	Calle Alfredo Chacón Yezpez S/N Mz. A Lt. 2	084	999830830 / 974748249	demollepata@gmail.com
Pucyura	VIDAL SUYILLO TTITO	Plaza de Armas S/N Km. 21	084	998808042 / 984000633 / 948024801	vidalCUSCO@hotmail.com
Zurite	RAMIRO LEOCADIO HUAMANTALLA PERCCA	Plaza de Armas S/N	084	250297	municipalidadzurite@hotmail.com; contacto@municipalidadzurite.gob.pe
<b>Calca</b>					
Calca	GUIDO ALVAREZ CHAVEZ	Plaza de Armas S/N	084	997550303	municipalidadcalca@gmail.com
Coya	PAULO QUINO RODRIGUEZ	Plaza de Armas S/N	084	778337 / 983532663 / 984034403	municoya@hotmail.com
Lamay	REMBER ROCA MORALES	Calle Arequipa S/N	084	268340 / 995502879 / 995503176 / 995509251	webmaster@municipalidadlamay.gob.pe
Lares	ROGER PFURO HUAMAN	Plaza de Armas S/N	084	950840632 / 974732391 / 945104400 / 993029368	munilares2015@gmail.com
Pisac	GAVINO YUCRA TUNQUI	Plaza Constitución N° 509 Mz. J Lt. 18 Km. 32	084	203049 / 203026	municipalidaddepisac@gmail.com
San Salvador	CESAR AUGUSTO LICONA CASTELLANOS	Plaza Grau S/N	084	974612280 / 974799371 / 974781720 / 940281508	augustolicona@hotmail.com
Taray	JULIAN MAYTA CRUZ	Calle Tacna N° 100	084	988900097 / 988900271	municipalidad.taray@gmail.com
Yanatile	PERCY FLOREZ MACEDO	Av. Calca Quebrada Honda S/N	084	943881807	muniyanatile@gmail.com

Continúa...

**8.4 DEPARTAMENTO CUSCO: DIRECTORIO DE MUNICIPALIDADES PROVINCIALES Y DISTRITALES, SEGÚN PROVINCIA Y DISTRITO, 2018**

Provincia y Distrito	Nombre del Alcalde	Dirección	DDN	Teléfonos	Correo Electrónico
<b>Canas</b>					
Yanaoca	RAUL ACHAHUI NUÑEZ	Plaza de Armas S/N	084	946708773	municanas@hotmail.com; municanas@gmail.com
Checca	JUAN VIDAL DEZA DEZA	Plaza de Armas S/N	084	984409316 / 830048	municipiochecca@hotmail.com
Kunturkanki	HENRY MAMANI VERA	Plaza de Armas S/N	084	999834882 / 966482323 / 984982447 / 966482427	mdk2015_2018@hotmail.com
Langui	OSWALDO PEDRO VILCA UMIRE	Plaza de Armas S/N	084	987248209 / 987245422	080504ulemunilangui@gmail.com
Layo	EDGAR NICANOR QUISPE CONDE	Plaza de Armas S/N	084	964929212 / 984627256	munidistritallayo@gmail.com
Pampamarca	DEHEWIS ELDIVARO MARTINEZ LAZO	Plaza de Armas S/N	084	992101016	pampamarcamuni@gmail.com; dehewismartinez@gmail.com
Quehue	BELTRAN EUSTAQUIO HUILLCA JANAMPA	Plaza de Armas S/N	084	982009283 / 963301390	muniquehue@live.com
Túpac Amaru	ANTONIO ARAOZ ENRIQUEZ	Plaza de Armas de Tungasuca S/N	084	951864925 / 986986067 / 953990165	munitupacamaru@gmail.com; antonioaraoz@gmail.com
<b>Canchis</b>					
Sicuni	MANUEL JESUS ZVIETCOVICH ALVAREZ	Jr. 28 de Julio N° 128	084	351295 / 352603 / 351072 / 351340	municanchis2012@gmail.com
Checacupe	ISIDRO CUEVA CARDEÑA	Plaza de Armas S/N	084	944213142 / 974777760	mdchecacupe@hotmail.com
Combapata	ANGEL EDGARDO BARRETO ORTIZ	Plaza de Armas N° 322	084	976391589 / 948321414	municombapata@hotmail.com
Marangani	MAURO CCALLO LAUCATA	Av. San Martín S/N	084	837013 / 984656369	contactos@munimarangani.gob.pe
Pitumarca	TEODOCIO CRUZ HUANCACHOQUE NIETO	Plaza de Armas N° 9	084	990330055 / 990334404 / 990333250 / 990333776	munitumarca@gmail.com
San Pablo	JUAN CLIMACO CHOQUE COPACONDORI	Plaza de Armas S/N	084	965001099 / 941041372	munisanpablo2014@gmail.com
San Pedro	PRIMO SASARI QUISPE	Plaza de Armas N° 101	084	984166980 / 984114244 / 998878705 / 982768949	munisanpedro2015@hotmail.com
Tinta	BERNABE CCASA CCASA	Plaza de Armas N° 114	084	984509383 / 996292987 / 984931830	munitinta1@gmail.com
<b>Chumbivilcas</b>					
Santo Tomás	DAVID RUBEN VERA CASTILLO	Parque Paliza N° 100	084	966390330 / 993655005 / 966374938 / 973626219	informatica@munichumbivilcas.gob.pe
Capacmarca	DAVID MONGE HURTADO	Plaza de Armas S/N	084	978728589 / 984348875 / 978729729 / 980968732	municapacmarca@hotmail.com

Continúa...

**8.4 DEPARTAMENTO CUSCO: DIRECTORIO DE MUNICIPALIDADES PROVINCIALES Y DISTRITALES, SEGÚN PROVINCIA Y DISTRITO, 2018**

Provincia y Distrito	Nombre del Alcalde	Dirección	DDN	Teléfonos	Correo Electrónico
Chamaca	WALTER CHOQUEHUANCA ARIZAPANA	Calle 28 de Julio S/N	084	980692574 / 989938367	munichamaca@hotmail.com
Colquemarca	CEZARIO GOMEZ MENDOZA	Calle Paseo Qorilazo S/N	084	998836731 / 998836748 / 998557599	colque2012@hotmail.com
Livitaca	OLGER OLIVARES GARATE	Plaza de Armas S/N	084	992630025 / 953059299	livitacamunisistemas@gmail.com
Llusco	EZEQUIEL MALLMA CUSI	Plaza de Armas S/N	084	984104359 / 984175124	ezequielmallmacusi@gmail.com
Quiñota	CALISTO CCAHUANA CHAHUA	Plaza de Armas S/N	084	984272651 / 973581630	municipioquiñota@gmail.com
Velille	SERGIO VALENCIA SALCEDO	Plaza de Armas S/N	084	974703188 / 982010611	municipiodistritaldevelille@gmail.com
<b>Espinar</b>					
Espinar	MANUEL SALINAS ZAPATA	Plaza de Armas N° 101	084	301059 / 301209	alcaldia@muniespinar.gob.pe; info@muniespinar.gob.pe
Condoroma	ALIRIO AQQUEPUCHO CRUZ	Plaza de Armas S/N	084	984369907	alcalcondoroma@hotmail.com
Coporaque	VICENTE CONDORI CCORI	Plaza de Armas S/N	084	301245	municoporaque2015@gmail.com
Ocoruro	GREGORIO CCAPA TAIPE	Calle Arequipa N° 100 Mz. D Lt. 6 Km. 3	084	945729808 / 958842410 / 959633064	municoruro2015@gmail.com
Pallpata	FREDI ROLAND GAMBARINI LAZARTE	Plaza de Armas N° 100	084	986018459 / 939505075 / 939505069	municipalidadpallpata@yahoo.com
Pichigua	VALENTIN CJUNO BUSTAMANTE	Calle Principal N° 158	084	984606054 / 984606207 / 984606188	gestionmunicipalmrv@hotmail.com
Suyckutambo	PEDRO COLQUE CCAMA	Plaza de Armas S/N	084	987248639 / 989517817	municipalidad_suyckutambo@hotmail.com
Alto Pichigua	AUGUSTO WALTER FLOREZ LEIVA	Plaza de Armas Villa Acocunca S/N	084	984771757 / 980242484	mdap2@hotmail.com
<b>La Convención</b>					
Santa Ana	WILFREDO ALAGON MORA	Jr. Espinar N° 306	084	282478 / 282009	mplc@munidelaconvencion.gob.pe
Echarate	BASILIDES GUZMAN CONCHATUPA	Plaza de Armas S/N	084	975631539 / 947890858 / 974421033	info@muniecharati.gob.pe
Huayopata	RICHARD GUZMAN TORRES	Calle José Carlos Mariátegui S/N	084	999830027 / 999830023	mdh2015-2018@munihuayopata.gob.pe
Maranura	WILMAN CAVIEDES CHOQUE	Plaza de Armas S/N	084	984007401	munimaranura@munimaranura.gob.pe
Ocobamba	PAULINO MINAURO VILLAVICENCIO	Plaza de Armas Kelcaybamba S/N	084	996382259 / 995622229 / 964480798 / 974962012	info@mado.gob.pe

Continúa...



**8.4 DEPARTAMENTO CUSCO: DIRECTORIO DE MUNICIPALIDADES PROVINCIALES Y DISTRITALES, SEGÚN PROVINCIA Y DISTRITO, 2018**

Provincia y Distrito	Nombre del Alcalde	Dirección	DDN	Teléfonos	Correo Electrónico
Quellouno	NICANOR ALVAREZ ZUNIGA	Plaza de Armas S/N	084	983900492	alcaldia@muniuellouno.gob.pe
Kimbiri	ALFREDO YUCRA SOLIS	Jr. José Olaya N° 151 - Plaza Principal	084	990882494 / 995961444 / 983759764	mdkimbiri@hotmail.com
Santa Teresa	WILBERT SANTA CRUZ PANCORBO	Plaza Solidaridad Centro Poblado Santa Teresa S/N	084	979724179 / 949888860	munisantateresa@munisantateresa. gob.pe
Vilcabamba	EDILBERTO SACA COBOS	Carretera Quillabamba Vilcabamba Km. 47	084	211113	informes@muniwilcabamba.gob.pe
Pichari	AMADOR HERMINIO QUINTERO VILLAR	Av. César Vallejo S/N	084	988202018 / 966957003 / 957427377	informes@munipichari.gob.pe
Inkawasi	JOAQUIN MASIAS ECHACCAYA	Plaza de Armas S/N	084	970077646	jmasias-e@hotmail.com
Villa Virgen	NEMECIO VILLANO GUTIERREZ	Plaza Principal S/N	084	980816771 / 965348486 / 812583	muniwillavirgen_vrae@hotmail.com
Villa Kintiarina	JUAN LUIS GARCIA SILVA	Plaza Principal S/N	084	999181760 / 964553909	juandasilva2018@gmail.com
Megantoni	ESAU RIOS SHERIGOROMPI	Calle Urusayhua S/N - 1ra cuadra	084	942599058 / 948141783 / 968396400	esau.rios@munimegantoni.gob.pe
<b>Paruro</b>					
Paruro	ZENON ZARATE DURAND	Plaza de Armas S/N	084	987256848 / 987245301	muniaparuro@gmail.com
Accha	ARMANDO SAPA VARGAS	Plaza de Armas S/N	084	994687964 / 989590121 / 986025847	sgdsmuniaccha@hotmail.com
Ccapi	FRANCISCO PUMAHUALCCA INQUEL	Plaza de Armas S/N	084	256471 / 974794773 / 974794775	municcapi@hotmail.com
Colcha	AMERICO TORRE MORALES	Calle Mariscal Cáceres N° 3	084	984020417 / 957715633 / 974990012	municolchapi@gmail.com
Huanoquite	HUGO HERRERA CATARI	Plaza de Armas S/N	084	998404405 / 998404413 / 998404451	mdhuanoquite@hotmail.com
Omacha	ISMAEL VALVERDE ZUVILETA	Plaza de Armas S/N	084	274693 / 951086541	muniomacha1@gmail.com; rjaksonleo@gmail.com
Paccaritambo	WILBERTH VILLACORTA VILLACORTA	Plaza de Armas S/N	084	613220	municpaccaritambo@gmail.com
Pillpinto	WILBER MEDINA VALER	Plaza de Armas S/N	084	835373 / 963719108	pillpinto_muni@hotmail.com
Yaurisque	VICTORIANO HUALLPAMAITA MEZA	Plaza de Armas S/N	084	987238342 / 942345156	victor_hm@hotmail.com
<b>Paucartambo</b>					
Paucartambo	JUAN VARGAS CCAHUANA	Plaza de Armas N° 124	084	944206949 / 984931823 / 787446	paucartambo@muniapaucartambo.gob.pe

Continúa...

**8.4 DEPARTAMENTO CUSCO: DIRECTORIO DE MUNICIPALIDADES PROVINCIALES Y DISTRITALES, SEGÚN PROVINCIA Y DISTRITO, 2018**

Provincia y Distrito	Nombre del Alcalde	Dirección	DDN	Teléfonos	Correo Electrónico
Caicay	EDWIN LOZANO HUAMAN	Plaza de Armas S/N	084	985940590	ulfcaicay@gmail.com; cavill_1201@hotmail.com
Challabamba	ALEXANDER HENRRY HANCCO HUANCA	Plaza de Armas S/N	084	966422020	munichallabamba@gmail.com
Colquepata	RAUL BUSTOS ZAMALLOA	Plaza de Armas S/N	084	830256 / 989415759	municipalidadcolquepata@gmail.com
Huancarani	EUSTAQUIO CHAMPI PINCHI	Plaza de Armas S/N	084	999305540 / 999206657 / 984403084 / 999207702	municipalidad_huancarani@hotmail.com
Kosñipata	LIBIO EFRAIN TOQUE VALENCIA	Calle Coronel La Torre N° 1 Mz. C Lt. 1 Km. 110	084	984006782 / 942830400 / 950311243	kosnipata.081106@hotmail.com
<b>Quispicanchi</b>					
Urcos	HILTHON NAHUAMEL USCAMAYTA	Jr. César Vallejo N° 109	084	307050 / 307195 / 437125	quispicanchi2015@gmail.com
Andahuaylillas	JUVENAL PALMA GUZMAN	Plaza de Armas S/N	084	972618833	muniandahuaylillas@hotmail.com
Camanti	DANTE JOHEL GARATE CHAMBI	Av. Fernando Belaúnde Terry Mz. Q Lt. 4 Km. 192	084	928376701 / 930925982	municamanti@hotmail.com
Ccarhuayo	JULIO CUTIPA QUISPE	Plaza de Armas S/N	084	966483567 / 981386898 / 983120928 / 966483567	municcarhuayo2015@gmail.com
Ccatca	RONALD MARTIN CRUZ BACA	Plaza de Armas S/N	084	956251094 / 943773068 / 943773085	mdccatcca@gmail.com
Cusipata	SERAPIO LLANOS TACO	Plaza de Armas S/N	084	994316166 / 984660367 / 994318127	serapiollanos@hotmail.com
Huaro	ELMER PINARES HUANCA	Calle Bolívar N° 642	084	313403 / 313404	municipalidadhuaro@gmail.com
Lucre	GUSTAVO MALPARTIDA AYMA	Plaza de Armas S/N	084	812828	munilucre2015@gmail.com
Marcapata	ROLANDO CAYO BUSTINZA	Plaza de Armas S/N	084	976358990	munimarcapata@hotmail.com
Ocongate	JOSE ADRIAN BARRIENTOS DIAZ	Plaza de Armas S/N	084	965396509 / 984024011	municipalidaddecocongate@outlook.es

Continúa...

#### 8.4 DEPARTAMENTO CUSCO: DIRECTORIO DE MUNICIPALIDADES PROVINCIALES Y DISTRITALES, SEGÚN PROVINCIA Y DISTRITO, 2018

Conclusión.

Provincia y Distrito	Nombre del Alcalde	Dirección	DDN	Teléfonos	Correo Electrónico
Oropesa	PIO ALFREDO JURADO HUARSAYA	Plaza de Armas N° 100	084	996566192 / 946552194 / 962070025	municipalidoropesa@gmail.com
Quiquijana	VICENTE JOVE TARRAGA	Plaza de Armas S/N Mz. J1 Lt. 1	084	984793456	info@muniQuiquijana.gob.pe
<b>Urubamba</b>					
Urubamba	HUMBERTO HUAMAN AUCCAPUMA	Plaza de Armas S/N	084	201077 / 943953079	mpurubamba2015@gmail.com
Chincho	GUALBERTO SALLO HUALLPAYUNCA	Calle Manco II N° 140 - Plaza de Armas	084	306018 / 306049 / 306004	munidechincho@gmail.com
Huayllabamba	JULIO LLALLICUNA CARAZAS	Plaza de Armas S/N	084	983759764 / 984449192 / 973696496	juliollallicunacarazas@yahoo.es
Machupicchu	DELMAN DAVID GAYOSO GARCIA	Plaza Manco Cápac N° 101	084	211375 / 211099	munimapi@munimachupicchu.gob.pe
Maras	EUSEBIO ADRIEL QUIESPE RODRIGUEZ	Plaza de Armas S/N	084	201190 / 985100027	munimaras@outlook.com; informes@municipaliddistritaldemaras.com
Ollantaytambo	ELVIS RICHARD FLORES FARFAN	Plaza de Armas S/N	084	204030 / 436779 / 436773	mdo@muniollantaytambo.gob.pe
Yucay	CARMEN CUSIHUALLPA DIAZ	Av. San Martín N° 907	084	201122	munidisucay@hotmail.com

**Nota:** La relación de alcaldes de las municipalidades provinciales y distritales ha sido actualizada al 20 de febrero 2018.

**Fuente:** Instituto Nacional de Estadística e Informática - Registro Nacional de Municipalidades 2017.

Jurado Nacional de Elecciones.

8.5 DEPARTAMENTO CUSCO: ORDENANZA MUNICIPAL PROVINCIAL QUE CREA A LAS MUNICIPALIDADES DE CENTROS POBLADOS CONFORME A LA LEY N° 27972, LEY ORGÁNICA DE MUNICIPALIDADES, 2018

Provincia y Municipalidad de Centro Poblado	Norma Municipal	Número	Fecha
<b>Acomayo</b>			
Tactabamba	Resolución Municipal	002	05 Jul 1985
Marcaconga	Resolución Municipal	001	03 Abr 1992
San Juan	Resolución Municipal	004	22 Jul 1992
San Juan de Quihuales	Resolución Municipal	021	09 Dic 1992
Chosecani	Acuerdo Municipal	060	23 Dic 1997
<b>Anta</b>			
Chacan	Resolución Municipal	007	02 Feb 1994
Cconchacalla	Acuerdo de Concejo	008	12 Oct 1994
Compone	Acuerdo Municipal	008	28 Feb 2001
<b>Calca</b>			
Penetración Yavero	Ordenanza Municipal	028	23 Mar 1983
San Martín Valle de Lacco	Ordenanza Municipal	050	14 Abr 1983
Putucusi	Ordenanza Municipal	026	31 Mar 1985
Choquecancha	Resolución Municipal	011	22 Ago 1986
Santiago	Resolución Municipal	007	20 Feb 1987
Colca	Resolución Municipal	045	21 Jun 1987
Ccachin	Resolución Municipal	053	26 Nov 1987
Ccorimayo	Resolución Municipal	008	27 May 1988
Cuyo Grande	Resolución Municipal	027	10 Abr 1989
Chancamayo	Resolución Municipal	038	15 Jul 1989
Quello Quello	Resolución Municipal	080	17 Dic 1990
Amparaes	Resolución Municipal	164	12 Jul 2001
Suyo	Ordenanza Municipal	006	17 Set 2004
Cochocmayo	Ordenanza Municipal	020	31 Dic 2009
Huama - Janac Chuquibamba	Ordenanza Municipal	018	31 Dic 2009
Patabamba	Ordenanza Municipal	008	14 Oct 2013
<b>Canas</b>			
Micaela Bastidas Puyucallu	Resolución Municipal	011	30 Dic 1991
Surimana	Ordenanza Municipal	013	15 Mar 1992
Sausaya	Resolución Municipal	001	16 Feb 1993
Chaupibanda	Resolución Municipal	029	16 Dic 1994
Pongoña	Resolución Municipal	030	20 Dic 1994
Urinsaya Ccollana	Resolución de Alcaldía	030	15 Set 1998
Huarcachapi	Resolución de Alcaldía	036	03 Dic 2002
Chimpa Tocto Orcoccca	Resolución de Alcaldía	038	11 Dic 2002
Consabamba	Resolución de Alcaldía	004	23 Ene 2003
Hampatura	Ordenanza Municipal	018	29 Dic 2007
Chicnayhua	Ordenanza Municipal	010	31 Dic 2013
Laramani	Ordenanza Municipal	003	23 Mar 2015
Sepa	Ordenanza Municipal	002	22 Mar 2017

Continúa...

**8.5 DEPARTAMENTO CUSCO: ORDENANZA MUNICIPAL PROVINCIAL QUE CREA A LAS MUNICIPALIDADES DE CENTROS POBLADOS CONFORME A LA LEY N° 27972, LEY ORGÁNICA DE MUNICIPALIDADES, 2018**

Provincia y Municipalidad de Centro Poblado	Norma Municipal	Número	Fecha
<b>Canchis</b>			
Chara	Resolución Municipal	019	06 Nov 1990
Qquea	Resolución Municipal	079	13 Set 1991
Santa Bárbara	Resolución Municipal	082	03 Oct 1991
Phinaya	Resolución Municipal	036	07 Jul 1992
Occobamba	Ordenanza Municipal	011	19 Jul 1997
Chillca	Resolución de Alcaldía	122	12 Abr 2004
Qquehuar	Ordenanza Municipal	04	02 Abr 2013
<b>Chumbivilcas</b>			
Pulpera Condes	Resolución Municipal	016	21 Oct 1984
Añahuichi	Resolución Municipal	004	18 Set 1989
Pataqueña	Resolución de Alcaldía	074	31 Dic 1991
Chilloroya	Resolución de Alcaldía	025	05 Abr 1992
Cancahuani	Resolución de Alcaldía	059	15 Set 1992
Uchocarcco	Resolución de Alcaldía	009	28 Ago 1994
Ingata	Resolución de Alcaldía	002	05 Ene 1995
Yanque	Resolución de Alcaldía	016	11 Mar 1997
Charamuray	Resolución de Alcaldía	024	24 Abr 1997
Pisquicocha	Resolución de Alcaldía	063	13 Nov 1997
Cangalle	Resolución Municipal	001	23 Abr 1998
Primero de Mayo	Ordenanza Municipal	001	08 Jun 2002
Totora Huancahuire	Ordenanza Municipal	008	14 Abr 2010
<b>Espinar</b>			
Jayuni	Resolución Municipal	026	28 Nov 1992
Tahuapalcca	Resolución Municipal	034	14 Nov 1994
Huayhuahuasi	Ordenanza Municipal	048	22 Dic 1995
San Miguel	Resolución Municipal	033	30 Set 1996
Urinsaya	Resolución Municipal	038	20 Dic 1996
Puente Central Apachaco	Ordenanza Municipal	014	24 Jul 2001
<b>La Convención</b>			
Kiteni	Ordenanza Municipal	565	15 Jun 1981
Palma Real	Resolución Municipal	505	12 Ago 1981
Yuveni	Resolución Municipal	033	11 Jul 1984
San Pablo	Resolución Municipal	037	29 Mar 1985
Puente Santiago	Resolución de Alcaldía	106	17 Dic 1986
Miaria	Resolución de Alcaldía	100	26 Nov 1987
Kepashiato	Resolución de Alcaldía	036	10 May 1988
Pangoa	Resolución de Alcaldía	048	30 Jun 1988
Kepashiato	Resolución de Alcaldía	036	10 May 1988
Pangoa	Resolución de Alcaldía	048	30 Jun 1988

Continúa...

8.5 DEPARTAMENTO CUSCO: ORDENANZA MUNICIPAL PROVINCIAL QUE CREA A LAS MUNICIPALIDADES DE CENTROS POBLADOS CONFORME A LA LEY N° 27972, LEY ORGÁNICA DE MUNICIPALIDADES, 2018

Provincia y Municipalidad de Centro Poblado	Norma Municipal	Número	Fecha
Huayanay	Resolución de Alcaldía	017	21 Mar 1989
Naranjal-Paltaybamba	Resolución Municipal	018	27 Mar 1989
Chaupimayo "A"	Resolución Municipal	007	21 Ene 1991
Chirumpiari	Resolución Municipal	173	19 Dic 1991
Tawantinsuyo Lobo	Resolución de Alcaldía	007	15 Ene 1992
Puerto Mayo	Resolución de Alcaldía	014	20 Ene 1992
Ccatun Rumi	Resolución Municipal	068	22 Abr 1992
Idma	Resolución Municipal	144	27 Nov 1992
Mantaro	Resolución de Alcaldía	066	17 Jun 1993
Nuevo Mundo	Resolución de Alcaldía	094	24 Ago 1993
Camisea	Ordenanza Municipal	014	24 Set 1993
Puerto Huallana	Resolución Municipal	001	06 Ene 1994
Yavero	Resolución de Alcaldía	161	10 Nov 1994
Putucusi	Resolución de Alcaldía	074	09 Abr 1996
Alto Salkantay	Resolución Municipal	048	07 Mar 1997
Versalles	Resolución de Alcaldía	131	09 Set 1997
Progreso	Resolución Municipal	353	10 Nov 1999
Villa Kintiarina	Resolución de Concejo	006	28 Ene 2000
Valle de Chirumbia	Resolución de Alcaldía	671	21 Dic 2000
Santa María	Resolución de Alcaldía	688	29 Dic 2000
Cuenca de Chapo	Resolución de Alcaldía	077	23 Ene 2001
Samaniato	Resolución de Concejo	058	02 Jul 2001
San Martín Lacco Yavero	Resolución de Alcaldía	790	28 Dic 2001
Pavayoc	Resolución de Concejo	085	11 Oct 2002
Nueva Luz	Resolución de Alcaldía	019	17 Ene 2005
Natividad	Ordenanza Municipal	023	05 Ago 2008
Chancamayo	Acuerdo Municipal	118	19 Dic 2009
Omayá	Ordenanza Municipal	013	09 Dic 2009
Tambo Del Ene	Ordenanza Municipal	014	29 Dic 2009
Kimbiri Alto	Ordenanza Municipal	015	29 Dic 2009
Manitea Alta	Ordenanza Municipal	019	18 Dic 2013
Quisto Central	Ordenanza Municipal	07	27 Ago 2015
San Fernando	Acuerdo de Concejo	125	30 Oct 2017
Palestina	Acuerdo de Concejo	149	22 Dic 2017
Nuevo Progreso - Valle Kimpiri	Ordenanza Municipal	004	26 Abr 2017
<b>Paruro</b>			
Huasquillay	Resolución Municipal	013	30 Set 1992
Sahua Sahua	Resolución Municipal	005	07 Oct 1998
<b>Paucartambo</b>			
Viscochoni	Resolución de Alcaldía	008	26 Ago 1989
Virgen del Rosario	Resolución de Alcaldía	008	30 Jun 1991
Quico	Acuerdo de Concejo	006	07 Set 1994
Huasac	Resolución Municipal	084	11 Dic 1995
Parobamba	Resolución Municipal	015	03 Mar 1996
Chimor	Resolución Municipal	016	03 Mar 1996

Continúa...

**8.5 DEPARTAMENTO CUSCO: ORDENANZA MUNICIPAL PROVINCIAL QUE CREA A LAS MUNICIPALIDADES DE CENTROS POBLADOS CONFORME A LA LEY N° 27972, LEY ORGÁNICA DE MUNICIPALIDADES, 2018**

Conclusión.

Provincia y Municipalidad de Centro Poblado	Norma Municipal	Número	Fecha
Queros	Resolución Municipal	026	31 Jul 1997
Kcallacancha	Resolución Municipal	080	13 Set 1999
Sunchubamba	Resolución Municipal	070	30 Dic 2000
Chacabamba	Ordenanza Municipal	013	16 Dic 2005
Tocra	Ordenanza Municipal	012	16 Dic 2005
<b>Quispicanchi</b>			
Kcauri	Resolución Municipal	001	27 Mar 1985
Ancasi	Resolución de Alcaldía	082	27 Set 1989
Huasao	Resolución de Alcaldía	008	28 Set 1989
Tinke	Resolución Municipal	008	01 Mar 1990
Lauramarca	Resolución de Alcaldía	041	16 Oct 1990
Ccatacamara	Resolución Municipal	001	05 Ene 1993
Huacarpay	Resolución Municipal	028	28 Jun 1995
Huara Huara	Ordenanza Municipal	005	27 Oct 2000
Pampaccamara	Ordenanza Municipal	001	24 Ene 2001
Andayaque	Resolución de Alcaldía	107	24 Oct 2001
Umuto	Ordenanza Municipal	013	15 May 2008
Qollana	Ordenanza Municipal	018	26 Dic 2012
<b>Urubamba</b>			
Yanahuara	Resolución Municipal	028	04 Set 1992
Ccollana Chequerec Cruzpata	Resolución de Alcaldía	001	11 Ene 2001

**Nota:** Las Municipalidades de Centros Poblados creadas antes de la publicación de la Ley N° 27972, Ley Orgánica de Municipalidades, fueron creadas mediante Ordenanza, Resolución u otra norma municipal.

**Fuente:** Instituto Nacional de Estadística e Informática - Registro Nacional de Municipalidades.

**8.6 DEPARTAMENTO CUSCO: DIRECTORIO DE LAS MUNICIPALIDADES DE CENTROS POBLADOS CREADAS POR LA MUNICIPALIDAD PROVINCIAL CONFORME A LA LEY N° 27972, LEY ORGÁNICA DE MUNICIPALIDADES, 2018**

Provincia y Municipalidad de Centro Poblado	Nombre del Alcalde	Dirección	DDN	Teléfonos
<b>Acomayo</b>				
Tactabamba	JOSÉ MARIO TERÁN HUARCAYA	Plaza de Armas S/N	084	984170963 / 974318217
Marcaconga*	ROBERTO DEL CARPIO SALAS	Av. Belén - Plaza de Armas S/N	084	989141089
San Juan	LUIS ANGEL TORREJÓN FLORES	Plaza de Armas S/N Mz. M Lt 1	084	988373926
San Juan de Quihuares	ALEJANDRINO CHAVEZ GUTIERREZ	Plaza de Armas S/N	084	969178125
Chosecani	AMÉRICO MAMANI QUICO	Plaza de Armas S/N	084	971155547 / 989020240
<b>Anta</b>				
Chacan	MARIO QUISPE TTITO	Plaza de Armas S/N Km. 6	084	974679524
Cconchacalla	MARISA HUAMÁN GUZMÁN	Carretera Chinchaypucyo S/N	084	943388587 / 978665556
Compone	GUILLERMO HUAMÁN HUALLPARIMACHI	Carretera Cusco - Abancay Km. 36	084	949754280 / 940814635
<b>Calca</b>				
Penetración Yavero	AUGUSTO PFURO HUAMAN	Calle Gilberto Marmanillo Gómez S/N	084	951463265
San Martín Valle de Lacco	FERMIN OCAMPO GONZALES	Plaza Principal S/N	084	951881855
Putucusi	JUVENAL GUEVARA PALOMINO	Av. Lacco Yavero S/N	084	812429 / 974291291
Choquecancha*	JUAN HUILLCA VETANCOURT	Plaza de Armas S/N - Carretera Ramal Km 2.8	084	995040990
Santiago	CLARISA ROMAN RAMOS	Av. Principal S/N	084	943187835
Colca	JUAN FLORENCIO SOSA AGUIRRE	Calle San José S/N Km. 33	084	954811117 / 984558201
Ccachin*	VICENTE ZUÑIGA CANDENAS	Plaza Principal S/N	084	962601072
Ccorimayo	JAVIER ALEGRE NIETO	Carretera Quelloma - Ccorimayo - Yanatile S/N	084	938491522 / 958713436
Cuyo Grande	SILVESTRE HUAMÁN YUCRA	Calle Manco Inca - Plaza Principal S/N	084	937667059
Chancamayo	ROSALIO CHINO ALVAREZ	Carretera Calca - Chahuares Km. 150	084	938905880 / 812428
Quello Quello	RONALD CCANA SOTALERO	Carretera Pisac - Colquepata Km. 10	084	978998492
Amparaes	HILARIO CHURA HUAYTA	Av. Ejército S/N Km. 57	084	958831278 / 984256533 / 830797
Suyo*	SATURNINO ROQUE CCAMA	Plaza de Armas S/N	084	920261016
Ccochocmayo*	DONATO CRUZ TTITO	Carretera Calca Machacancha - Lares Km. 8	084	951636133
Huama - Janac Chuquibamba	JUAN TILLCA TILLCA	Plaza de Armas S/N	084	984397280 / 990567141
Patabamba	FAUSTINO CHAMPI PAUCAR	Plaza de Armas S/N	084	984544319
<b>Canas</b>				
Micaela Bastidas Puyucachua	NOHEMI ELIZABETH GUTIERREZ VILCA	Av. Túpac Amaru S/N	084	995034119
Surimana	PAULINO HURTADO CJUNO	Plaza de Armas S/N	084	969047670
Sausaya	BAUTISTA ROQUE CHINO	Plaza de Armas S/N Km. 6	084	940857800
Chaupibanda	FAUSTINO LLOCLLE SOSA	Plaza de Armas S/N Km. 20	084	941223842
Pongoña	ROGER HUANCA COLQUE	Av. Independencia S/N - Plaza de Armas	084	948529212
Urinsaya Ccollana	JORGE HUILLCA HUAYLLA	Plaza de Armas S/N	084	978148801
Huacachapi	RAUL ARMANDO CHECCA HUAYLLA	Carretera Kunturkanki - Layo S/N	084	966576529

Continúa...



**8.6 DEPARTAMENTO CUSCO: DIRECTORIO DE LAS MUNICIPALIDADES DE CENTROS POBLADOS CREADAS POR LA MUNICIPALIDAD PROVINCIAL CONFORME A LA LEY N° 27972, LEY ORGÁNICA DE MUNICIPALIDADES, 2018**

Provincia y Municipalidad de Centro Poblado	Nombre del Alcalde	Dirección	DDN	Teléfonos
Chimpa Tocto Orcoccca	PLACIDO IMA HUAYHUA	Plaza de Armas S/N	084	955719418
Consabamba	CRISTOBAL SAIRE HUANACO	Plaza de Armas S/N	084	974415300
Hampatura	JESÚS RAMOS QUISPE	Plaza de Armas S/N	084	957072915
Chicnayhua	HILARIO CONDO SUMA	Carretera Yanaoca - Chicnayhua Km. 5	084	945478136
Laramani	HERMENEGILDO YAULI PUMA	Carretera Panamerica Cusco - Arequipa	084	957736214
Sepa	CIRILO HUARCA MAMANI	Plaza de Armas S/N	084	974275490
<b>Canchis</b>				
Chara*	POR DESIGNAR	-	084	-
Qquea*	JUSTINO INCA SURCO	Plaza de Armas S/N	084	995064223 / 984953178
Santa Bárbara	DAMIAN TTITO TINTA	Carretera Sicuani - Santa Bárbara	084	959552287
Phinaya	DANIEL HUILLCA MALLCO	Av. Sicuani S/N - Plaza de Armas	084	969548257 / 984941452 / 812476
Occobamba	VICTOR CONDORI ARONI	Carretera Cusco - Puno Km. 133	084	984952970
Chillca*	DIONICIO ERNESTO ROJO HUAMAN	Carretera Pitumarca Abra Jahuaycate Km. 35	084	980242802
Qquehuar	PABLO VIDAL CHECYA BONIFACIO	Av. Quishuarani S/N	084	984991091 / 978663534
<b>Chumbivilcas</b>				
Pulpera Condes*	DARIO VILCAS APAZA	Av. Condes S/N	084	961793794 / 973509725
Añahuichi	LUISA COLQUE CONDEÑA	Comunidad de Añahuichi N°1 Mz. L Lt. 1	084	940882544 / 925926585
Pataqueña	ALEX JUSTINIANO LOPINTA SENCIA	Plaza de Armas S/N	084	941154106
Chilloroya	JUAN DE DIOS MONTEROLA SAYA	Plaza de Armas S/N	084	993782831 / 976828077 / 974242538
Cancahuani	CIRO PEÑAFIEL MIRANDA	Plaza de Armas S/N	084	953404559 / 974459274
Uchoccarcco	ALEJANDRO CRUZ TUNQUIPA	Calle Caracoles S/N Mz. Z Lt. 9	084	995881011 / 984402341
Ingata	ELISEO DÍAZ CALDERÓN	Plaza de Armas S/N	084	974560315
Yanque*	FELIPE ROQUE MONGE	Pasaje Casa Comunal S/N	084	984119182 / 966360420
Charamuray	ZENOVIO ENRRIQUEZ AGÜERO	Plaza de Principal S/N	084	946809176 / 840305
Pisquicocha	BENIGNO TAPIA PUMA	Av. Juan Velasco Alvarado S/N	084	983272147 / 830000
Cangalle	JOSÉ AHUATE LLACMA	Calle Sucre S/N	084	986853019
Primero de Mayo	MELITON HUAMANI DELGADO	Av. Fernando Belaúnde Terry S/N	084	974451594
Totora Huancahuire	ZENOBIO HUAMANÉ SENCIA	Plaza de Armas S/N	084	944172626
<b>Espinar</b>				
Jayuni	PEDRO PRUDENCIO CHULLUNQUIA CRUZ	Carretera Pallpata - Melgar S/N	084	954004902
Tahuapalcca	FLAVIO CHIRME ISONZA	Plaza de Armas S/N	084	983752011
Huayhuahuasi	JOSÉ CABRERA SOTO	Av. Independencia S/N	084	995949248 / 938841308
San Miguel	ADRIAN MENDIGURE LAGUNA	Plaza de Armas S/N	084	990618118 / 945969841
Urinsaya	MACARIO ARPHI CHILO	Av. Dos de Julio S/N Mz. G	084	928149823 / 920376714
Puente Central Apachaco	ROGELIO TAPE YAURI	Calle Quinsachata S/N	084	973938697 / 95781883 / 974909701

Continúa...

**8.6 DEPARTAMENTO CUSCO: DIRECTORIO DE LAS MUNICIPALIDADES DE CENTROS POBLADOS CREADAS POR LA MUNICIPALIDAD PROVINCIAL CONFORME A LA LEY N° 27972, LEY ORGÁNICA DE MUNICIPALIDADES, 2018**

Provincia y Municipalidad de Centro Poblado	Nombre del Alcalde	Dirección	DDN	Teléfonos
<b>La Convención</b>				
Kiteni	JORAM ALAGÓN ASCARZA	Plaza de Armas N° 5 Mz. J	084	954111201 / 965636368 / 940153151
Palma Real*	VICTOR RAUL GALLEGOS HUAMAN	Plaza de Armas S/N	084	999834814
Yuveni	YORDY TORRES SURCO	Jr. Clorinda Matto de Turner N° 4 Mz. E Lt. 4	084	999158913 / 812579
San Pablo	SEGUNDO FARFÁN CHALCO	Calle 28 de Julio S/N Mz. H Lt. 3	084	984467475
Puente Santiago*	REDY RUSSELL MADERA POCCOHUANCA	Calle Principal S/N Km. 19.65	084	#968855434
Miaria	REYNALDO HERNÁN REYMUNDO RIVERA	Plaza de Armas S/N	084	978168274
Kepashiato	DANIEL BARRIENTOS AUCCATINCO	Plaza de Armas S/N	084	#995767545 / 948824157
Pangoa*	POR DESIGNAR	Plaza de Armas S/N	084	949460764 / 974390761
Huayanay	WENDY QUILLAHUAMAN OLMEDO	Carretera Quillabamba - Huayanay	084	962543192 / 984985633
Naranjal-Paltaybamba*	BENJAMÍN ATAYUPANQUI CCOLLANA	Carretera Vilcabamba S/N	084	974774491
Ivochote	GREGORIO AMACHE HUALLPAYUNCA	Plaza de Armas S/N	084	971070785
San Lorenzo	TIMOTEO PARIGUANA QUISPE	Urb. José Carlos Mariategui N°6 Mz. O Lt. 1	084	975393497 / 964895505
Chaupimayo "A"	MARTIN MONTAÑO APAZA	Calle Principal S/N	084	983186518
Chirumpiari	NOE WALTER CARRERA MORALES	Jr. Demetrio Sanchez S/N Mz. L Lt. 5	084	956763837
Tawantinsuyo Lobo	ERASMO CHÁVEZ RUÍZ	Av. Tahuantinsuyo S/N Mz. G Lt. 3	084	990806450
Puerto Mayo	JESÚS ÑAHUI CHAYCO	Av. 7 de Julio S/N	084	964360754
Ccatun Rumi	EDWIN MENESES GÓMEZ	Óvalo Perú S/N Mz. V Lt. 1	084	966192017
Idma	RUTH DORIS GIBAJA LUNA	Carretera Santa Ana Potrero Idma Km. 4	084	959899466
Mantaro	JAMER TORRES BENDEZU	Jr. Túpac Amaru S/N Mz. O Lt. 7	084	990333498 / 999655222
Nuevo Mundo	WESLEY MIGUEL GANOSA MENDOZA	Av. 28 de Julio S/N	084	971175954 / 996013183 / 812551
Camisea	ROGER VARGAS ARAÑA	Calle Principal S/N	084	998876369 / 813860
Puerto Huallana	TEOFILO PACAYA VASQUEZ	Calle Principal S/N	084	996383539
Yavero	HEBERT GAMARRA CLAYSEN	Av. Estrella S/N	084	951504325
Putucusi	WALTER FIGUEROA CUSIYUPANQUI	Calle Ramón Castilla S/N	084	984180936 / 944214077
Alto Salkantay	BELTRÁN MUÑOZ HUAMÁN	Carretera Central Totorá S/N	084	812575
Versalles*	CRISTIANS JOEL ENRIQUEZ QUISPE	Calle Principal S/N	084	975293627
Progreso	ELÍAS CÁRDENAS LAPA	Plaza Principal S/N	084	990029984
Villa Kintiarina*	POR DESIGNAR	Parque Principal S/N	084	966502049
Valle de Chirumbia*	LIZANDRO MENDOZA ANQUISE	Carretera Quellouno Km. 58	084	947648800 / 982731903
Santa María	WILFREDO GONZALES TORRES	Av. Los Olivos S/N	084	969244365
Cuenca de Chapo	ROBERTO ACHULLI LIMAYPUMA	Vía Principal S/N - Al costado de la Posta Médica	084	#999160756
Samaniato	DAVID NOE HINOSTROZA FLORES	Jr. San Martín S/N	084	971721664
San Martín Lacco Yavero	LEONCIO MENDOZA SIERRA	Poblado de San Martín S/N	084	985406210
Pavayoc	NICANOR TUPAYACHI SOLÍS	Av. Luis de la Puente Uceda - Victoria Navarro S/N	084	985411573
Nueva Luz	RONALD VARGAS SERGIO	Calle Principal S/N	084	948960526 / 812550
Natividad	EFRAIN PILLACA CENTENO	Av. 1 de Febrero S/N Mz. M Lt. 1	084	966706666 / 813866
Chancamayo	VICENTE CALERO CARPIO	Av. Principal S/N	084	996525293 / 974947598

Continúa...

**8.6 DEPARTAMENTO CUSCO: DIRECTORIO DE LAS MUNICIPALIDADES DE CENTROS POBLADOS CREADAS POR LA MUNICIPALIDAD PROVINCIAL CONFORME A LA LEY N° 27972, LEY ORGÁNICA DE MUNICIPALIDADES, 2018**

Conclusión.

Provincia y Municipalidad de Centro Poblado	Nombre del Alcalde	Dirección	DDN	Teléfonos
Omayta	CARLOS MALLQUI SOTO	Jr. Quillabamba S/N Mz. A Lt.2	084	990906279 / 928944364
Tambo Del Ene	EDWIN HUALLPA CARDENAS	Av. Eran Shinungari S/N Mz G. Lt. 1	084	988004394
Kimbiri Alto	FLORIANO LAZARO PACHECO GUTIÉRREZ	Av. Primero de Junio Mz. A Lt. 1	084	966501240
Manitea Alta	MARDONIO RAMOS GAVILÁN	Av. La Unión S/N	084	#996556673
Nuevo Progreso - Valle Kimpiri	WILLIAM RAMOS VILCATOMA	-	084	-
Quisto Central	EMILIO QUINTANA CORAHUA	Jr. Wascar S/N	084	999301940 / 962675043 / 995455127
San Fernando	POR DESIGNAR	-	084	-
Palestina	POR DESIGNAR	-	084	-
<b>Paruro</b>				
Huasquillay	ROLANDO DOMINGUEZ QUISPE	Plaza de Armas S/N	084	920369398 / 984132888 / 840267
Sahua Sahua	PORFIRIO GUTIERREZ BACA	Plaza de Armas S/N	084	993615527
<b>Paucartambo</b>				
Viscochoni	FRANCISCO PASO HUAMAN	Plaza Principal S/N	084	943516728
Virgen del Rosario	EDWIN HUALLPA QUISPE	Plaza de Armas S/N	084	943053931 / 925296697
Quico*	MIGUEL SAMATA QUISPE	Carretera Paucartambo - Hualla Hualla S/N	084	973116281
Huasac	WILBERTO LOZANO HUAMANTTUPA	Plaza Principal S/N	084	944066800
Parobamba	ELOY PUMA CHAYÑA	Alfonso Santos de Bengoa S/N	084	812622 / 938497095
Chimor	MARIO KANA TAPARA	Plaza de Armas S/N - Carretera Principal	084	812621
Queros	ERNESTO APAZA FLORES	Plaza de Queros S/N	084	958940574
Kcallacancha	FELIPE CRUZ QUISPE	Plaza de Armas S/N	084	990679333
Sunchubamba	EMILIANO CJUNO ASCOSA	Av. Ejército S/N Mz. U Lt. 1	084	958388908
Chacabamba	EFRAIN CAMALA SUMA	Carretera Cusco - Paucartambo Km. 40	084	973198672 / 931061022
Tocra	GREGORIO TTITO PARI	Pasaje Barrio Faccha Tocra S/N	084	983391827 / 946618058
<b>Quispicanchi</b>				
Kcauri	FIDEL ILLANES PAUCCAR	Calle Señor de Tayacani Mz. A Lt. 6 - Plaza de Armas	084	984283436 / 946673580 / 982376801
Ancasi	PAULINO CCAPA BORNAS	Calle Tienda Mocco S/N	084	984141743 / 968908666
Huasao	TIMOTEO QUISPE HUAMÁN	Av. Juan Velasco Alvarado N°1 Mz. Q Lt.8	084	982040333 / 993816736 / 957718421
Tinke	ALBERTO LUNA APAZA	Plaza de Armas S/N Km. 82	084	984259301 / 927289300
Lauramarca	FELIX QUISPE TURPO	Plaza de Armas S/N Km. 6	084	953458578
Ccatcamara	REMIGIO CANO TACO	Plaza Principal S/N	084	910495739
Huacarpay	LUIS VALENCIA BARRIENTOS	Calle Principal S/N	084	974408614
Huara Huara	SIMON TECSI MESICANO	Carretera Caycai - Ccatca Km. 14	084	950377486
Pampaccamara	BENEDICTO HUALLPA TTITO	Carretera Interoceánica - Maldonado Km. 30	084	935629164 / 984059932 / 984436349
Andayaque	DANIEL LUICHO QUISPE	Plaza de Andayaque S/N	084	951206126 / 946714745
Umuto	SABINO QUISPE CHURA	Carretera desvío Interoceánica Km. 33	084	969947803
Qollana	EFRAIN TACURI VARGAS	Carretera Interoceánica Km. 27	084	950381398 / 974574058
<b>Urubamba</b>				
Yanahuara*	VICENTE VELASQUEZ CARRION	Villa de Yanahuara S/N - Paradero Quinto	084	984001306 / 984500017
Ccollana Chequerec Cruzpata	MARIO ACCOSTUPA SALLO	Ccollanca - Chequerec - Cruzpata S/N	084	936466323 / 960105918

\* La municipalidad de centro poblado se encuentra omisa a la presentación de los datos, al 26 de julio 2017. Los datos han sido obtenidos en consulta a la municipalidad provincial que autoriza su funcionamiento.

Fuente: Instituto Nacional de Estadística e Informática - Registro Nacional de Municipalidades 2017.



# 9



*Frontis de la Municipalidad Provincial de Huancavelica*

# Huancavelica



## Huancavelica

---

❖ Municipalidades Provinciales	7
❖ Municipalidades Distritales	93
❖ Municipalidades de Centros Poblados	269
❖ Población Total Proyectada (Al 30/06/2018)	505 498

---





9.1 MAPA DEL DEPARTAMENTO DE HUANCAVELICA





## 9.2 DEPARTAMENTO HUANCAMELICA: DISPOSITIVO LEGAL DE CREACIÓN DEL DISTRITO, 2018

Provincia y Distrito	Dispositivo Legal de Creación		
	Nombre	Número	Fecha
<b>Huancavelica</b>			
Huancavelica	-	-	Época Indep.
Acobambilla	Ley	8254	30 Abr 1936
Acoria	-	-	Época Indep.
Conayca	-	-	Época Indep.
Cuenca	Ley Regional	229	17 Ago 1920
Huachocolpa	Ley	12000	29 Oct 1953
Huayllahuara	Ley	9505	12 Ene 1942
Izcuchaca	Ley	4612	05 Ene 1923
Laria	Ley	14166	23 Jun 1962
Manta	Ley	9115	01 Jun 1940
Mariscal Cáceres	Ley	8067	27 Mar 1935
Moya	-	-	Época Indep.
Nuevo Occoro	Ley	12312	10 May 1955
Palca	Ley	13239	08 Jun 1959
Pilchaca	Ley Regional	231	16 Ago 1920
Vilca	Ley Regional	358	15 Set 1920
Yauli	Ley	14164	23 Jun 1962
Ascensión	Ley	27284	08 Jun 2000
Huando	Ley	S/N	16 Nov 1892
<b>Acobamba</b>			
Acobamba	-	-	Época Indep.
Andabamba	Ley	5292	23 Nov 1925
Anta	Ley	9718	15 Ene 1943
Caja	Ley	S/N	02 Ene 1857
Marcas	Ley	5291	23 Nov 1925
Paucara	Ley	9718	15 Ene 1943
Pomacocha	Ley	9718	15 Ene 1943
Rosario	Ley	12449	24 Nov 1955
<b>Angaraes</b>			
Lircay	-	-	Época Indep.
Anchonga	Ley	10160	05 Ene 1945
Callanmarca	Ley	9354	28 Feb 1941
Cochaccasa	Ley	23975	30 Oct 1984
Chincho	Ley	13264	31 Oct 1959
Congalla	Ley	9368	03 Set 1941
Huanca-Huanca	Ley	9354	28 Feb 1941
Huayllay Grande	Ley	9354	28 Feb 1941
Julcamarca	-	-	Época Indep.

Continúa...

9.2 DEPARTAMENTO HUANCVELICA: DISPOSITIVO LEGAL DE CREACIÓN DEL DISTRITO, 2018

Provincia y Distrito	Dispositivo Legal de Creación		
	Nombre	Número	Fecha
San Antonio de Antaparco	Ley	12101	07 Abr 1954
Santo Tomás de Pata	Ley	12310	10 May 1955
Secclla	Ley	12291	15 Abr 1955
<b>Castrovirreyna</b>			
Castrovirreyna	-	-	Época Indep.
Arma	-	-	Época Indep.
Aurahua	Ley Regional	344	06 Set 1920
Capillas	Ley	9299	22 Ene 1941
Chupamarca	Ley	S/N	02 Ene 1857
Cocas	Ley	5349	18 Ene 1926
Huachos	-	-	Época Indep.
Huamatambo	Ley	9505	12 Ene 1942
Mollepampa	Ley	12363	20 Jun 1955
San Juan	Ley	9505	12 Ene 1942
Santa Ana	Ley	15369	08 Ene 1965
Tantara	Ley	4207	12 Ene 1921
Ticrapo	Ley Regional	344	06 Set 1920
<b>Churcampa</b>			
Churcampa	-	-	Época Indep.
Anco	-	-	Época Indep.
Chinchihuasi	Ley	13841	11 Ene 1962
El Carmen	Ley	12339	10 Jun 1955
La Merced	Ley	10298	30 Nov 1945
Locroja	Ley	S/N	21 Ene 1875
Paucarbamba	-	-	Época Indep.
San Miguel de Mayocc	Ley	14153	22 Jun 1962
San Pedro de Coris	Ley	12309	10 May 1955
Pachamarca	Ley	15513	23 Abr 1965
Cosme	Ley	29538	07 Jun 2010
<b>Huaytará</b>			
Huaytará	-	-	Época Indep.
Ayavi	Ley	9299	22 Ene 1941
Córdova	-	-	Época Indep.
Huayacundo Arma	Ley	14009	09 Feb 1962
Laramarca	Ley	9299	22 Ene 1942
Ocoyo	Ley Regional	344	06 Set 1920
Pilpichaca	-	-	Época Indep.
Querco	Ley	10160	05 Ene 1945
Quito-Arma	Ley	12380	25 Jul 1955
San Antonio de Cusicancha	Ley	14102	14 Jun 1962

Continúa...

## 9.2 DEPARTAMENTO HUANCAVELICA: DISPOSITIVO LEGAL DE CREACIÓN DEL DISTRITO, 2018

Conclusión.

Provincia y Distrito	Dispositivo Legal de Creación		
	Nombre	Número	Fecha
San Francisco de Sangayaico	Ley	12558	26 Ene 1956
San Isidro	Ley	12381	25 Jul 1955
Santiago de Chocorvos	-	-	Época Indep.
Santiago de Quirahuara	Ley	12561	26 Ene 1956
Santo Domingo de Capillas	Ley	12559	26 Ene 1956
Tambo	Ley	4207	12 Ene 1921
<b>Tayacaja</b>			
Pampas	-	-	Época Indep.
Acostambo	Ley	1529	08 Ene 1912
Acraquia	Ley	12107	09 Set 1954
Ahuaycha	Ley	12170	14 Dic 1954
Colcabamba	-	-	Época Indep.
Daniel Hernández	Ley	12529	09 Ene 1956
Huachocolpa	Ley	11585	31 Ene 1951
Huaribamba	-	-	Época Indep.
Ñahuimpuquio	Ley	S/N	06 Nov 1903
Pazos	Ley	11585	31 Ene 1951
Quishuar	Ley	12816	06 Mar 1957
Salcabamba	-	-	Época Indep.
Salcahuasi	Ley	24694	18 Jun 1987
San Marcos de Rocchac	Ley	13657	07 Jun 1961
Surcubamba	-	-	Época Indep.
Tintay Puncu	Ley	23941	03 Oct 1984
Quichuas	Ley	30278	02 Dic 2014
Andaymarca	Ley	30280	02 Dic 2014
Roble	Ley	30388	16 Dic 2015
Pichos	Ley	30391	19 Dic 2015
Santiago de Tucuma	Ley	30445	28 may 2016

Fuente: Instituto Nacional de Estadística e Informática - Dirección Nacional de Censos y Encuestas.

9.3 DEPARTAMENTO HUANCAVELICA: POBLACIÓN TOTAL PROYECTADA AL 30 DE JUNIO Y UBICACIÓN GEOGRÁFICA DE LA CAPITAL LEGAL DEL DISTRITO, 2018

Provincia y Distrito	Población Total Proyectada al 30/06/2018	Capital Legal				
		Nombre	Categoría	Ubicación Geográfica		
				Altitud (msnm.)	Longitud Oeste	Latitud Sur
<b>Total</b>	<b>505 498</b>					
<b>Huancavelica</b>	<b>162 798</b>					
Huancavelica	41 319	Huancavelica	Ciudad	3 746	74°58'17"	12°47'13"
Acobambilla	4 748	Acobambilla	Pueblo	3 839	75°19'27"	12°39'52"
Acoria	37 679	Acoria	Pueblo	3 207	74°51'42"	12°38'33"
Conayca	1 197	Conayca	Pueblo	3 709	75°00'24"	12°31'12"
Cuenca	1 908	Cuenca	Pueblo	3 186	75°02'20"	12°25'59"
Huachocolpa	2 859	Huachocolpa	Pueblo	4 020	74°56'49"	13°01'55"
Huayllahuara	704	Huayllahuara	Pueblo	3 901	75°10'42"	12°24'33"
Izuchaca	853	Izuchaca	Pueblo	2 930	74°59'52"	12°30'00"
Laria	1 444	Laria	Pueblo	3 893	75°02'13"	12°33'40"
Manta	1 871	Manta	Pueblo	3 735	75°12'40"	12°37'14"
Mariscal Cáceres	1 068	Mariscal Cáceres	Pueblo	2 852	74°55'57"	12°32'04"
Moya	2 542	Moya	Pueblo	3 148	75°09'14"	12°25'24"
Nuevo Occoro	2 727	Occoro	Pueblo	3 939	75°01'11"	12°35'42"
Palca	3 176	Palca	Pueblo	3 714	74°58'49"	12°39'25"
Pilchaca	472	Pilchaca	Pueblo	3 604	75°05'02"	12°24'05"
Vilca	3 033	Vilca	Pueblo	3 280	75°11'00"	12°28'38"
Yauli	34 749	Yauli	Pueblo	3 424	74°51'03"	12°46'09"
Ascensión	12 805	Ascensión	Villa	3 711	74°58'37"	12°47'07"
Huando	7 644	Huando	Pueblo	3 610	74°56'52"	12°33'51"
<b>Acobamba</b>	<b>81 911</b>					
Acobamba	10 252	Acobamba	Ciudad	3 449	74°34'09"	12°50'35"
Andabamba	5 790	Andabamba	Pueblo	3 499	74°37'24"	12°41'37"
Anta	9 760	Anta	Pueblo	3 618	74°38'18"	12°48'44"
Caja	2 818	Caja	Pueblo	3 383	74°27'57"	12°55'02"
Marcas	2 388	Marcas	Pueblo	3 411	74°23'53"	12°53'25"
Paucara	38 982	Paucara	Pueblo	3 833	74°39'59"	12°43'47"
Pomacocha	3 904	Pomacocha	Pueblo	3 156	74°31'54"	12°52'26"
Rosario	8 017	Rosario	Pueblo	3 687	74°34'57"	12°43'15"
<b>Angaraes</b>	<b>65 164</b>					
Lircay	25 388	Lircay	Ciudad	3 345	74°43'06"	12°58'58"
Anchonga	8 253	Anchonga	Pueblo	3 310	74°41'29"	12°54'47"
Callanmarca	747	Callanmarca	Pueblo	3 553	74°37'24"	12°52'00"
Cochaccasa	2 603	Cochaccasa	Pueblo	4 190	74°46'13"	12°55'31"
Chincho	3 611	Chincho	Pueblo	3 141	74°22'02"	12°58'22"
Congalla	4 151	Congalla	Pueblo	3 537	74°29'32"	12°57'21"
Huanca-Huanca	1 767	Huanca-Huanca	Pueblo	3 590	74°36'36"	12°55'07"

Continúa...

### 9.3 DEPARTAMENTO HUANCAVELICA: POBLACIÓN TOTAL PROYECTADA AL 30 DE JUNIO Y UBICACIÓN GEOGRÁFICA DE LA CAPITAL LEGAL DEL DISTRITO, 2018

Provincia y Distrito	Población Total Proyectada al 30/06/2018	Capital Legal				
		Nombre	Categoría	Ubicación Geográfica		
				Altitud (msnm.)	Longitud Oeste	Latitud Sur
Huayllay Grande	2 252	Huayllay Grande	Pueblo	3 622	74°42'06"	12°56'34"
Julcamarca	1 805	Julcamarca	Villa	3 431	74°26'40"	13°00'53"
San Antonio de Antaparco	7 909	Antaparco	Pueblo	2 767	74°24'42"	13°04'34"
Santo Tomás de Pata	2 767	Santo Tomás de Pata	Pueblo	3 150	74°25'08"	13°06'47"
Secclla	3 911	Secclla	Pueblo	3 363	74°29'01"	13°03'04"
<b>Castrovirreyna</b>	<b>19 141</b>					
Castrovirreyna	3 240	Castrovirreyna	Ciudad	3 989	75°19'06"	13°16'60"
Arma	1 426	Arma	Villa	3 361	75°32'31"	13°7'35"
Aurahua	2 272	Aurahua	Pueblo	3 483	75°34'13"	13°02'05"
Capillas	1 443	Capillas	Pueblo	3 224	75°32'33"	13°17'35"
Chupamarca	1 233	Chupamarca	Pueblo	3 433	75°36'30"	13°02'14"
Cocas	908	Cocas	Pueblo	3 253	75°22'22"	13°16'33"
Huachos	1 661	Huachos	Villa	2 784	75°32'02"	13°13'11"
Huamatambo	372	Huamatambo	Pueblo	3 058	75°40'38"	13°05'40"
Mollepampa	1 696	Mollepampa	Pueblo	2 500	75°24'36"	13°18'41"
San Juan	420	San Juan	Pueblo	1 936	75°38'04"	13°12'14"
Santa Ana	2 189	Santa Ana	Pueblo	4 518	75°08'25"	13°04'19"
Tantara	708	Tantara	Pueblo	2 899	75°38'41"	13°04'27"
Ticrapo	1 573	Ticrapo	Pueblo	2 140	75°25'57"	13°22'57"
<b>Churcampa</b>	<b>44 650</b>					
Churcampa	5 924	Churcampa	Ciudad	3 295	74°23'14"	12°44'21"
Anco	6 568	La Esmeralda	Pueblo	2 463	74°35'14"	12°40'57"
Chinchihuasi	3 389	Chinchihuasi	Pueblo	2 803	74°32'45"	12°31'01"
El Carmen	3 031	Paucarbambilla	Pueblo	3 152	74°28'51"	12°43'37"
La Merced	1 628	La Merced	Pueblo	2 683	74°21'31"	12°47'17"
Locroja	4 153	Locroja	Pueblo	3 417	74°26'31"	12°44'25"
Paucarbamba	7 289	Paucarbamba	Villa	3 382	74°31'55"	12°33'14"
San Miguel de Mayocc	1 232	Mayocc	Pueblo	2 228	74°23'24"	12°48'21"
San Pedro de Coris	4 423	San Pedro de Coris	Pueblo	3 580	74°24'42"	12°34'41"
Pachamarca	2 898	Pachamarca	Pueblo	2 792	74°31'36"	12°30'56"
Cosme	4 115	Santa Clara de Cosme	Pueblo	3 486	74°39'30"	12°34'24"
<b>Huaytará</b>	<b>23 026</b>					
Huaytará	2 091	Huaytará	Ciudad	2 732	75°21'11"	13°36'17"
Ayavi	581	Ayavi	Pueblo	3 815	75°21'04"	13°42'11"
Córdova	2 907	Córdova	Villa	3 242	75°11'06"	14°02'27"
Huayacundo Arma	466	Huayacundo Arma	Pueblo	3 116	75°18'52"	13°32'03"
Laramarca	802	Laramarca	Pueblo	3 407	75°02'08"	13°56'55"
Ocoyo	2 490	Ocoyo	Pueblo	1 933	75°01'21"	14°00'29"

Continúa...

9.3 DEPARTAMENTO HUANCAMELICA: POBLACIÓN TOTAL PROYECTADA AL 30 DE JUNIO Y UBICACIÓN GEOGRÁFICA DE LA CAPITAL LEGAL DEL DISTRITO, 2018

Conclusión.

Provincia y Distrito	Población Total Proyectada al 30/06/2018	Capital Legal				
		Nombre	Categoría	Ubicación Geográfica		
				Altitud (msnm.)	Longitud Oeste	Latitud Sur
Pilpichaca	3 763	Pilpichaca	Pueblo	4 090	74°58'38"	13°19'49"
Querco	1 051	Querco	Pueblo	2 903	74°58'37"	13°58'46"
Quito-Arma	756	Quito-Arma	Pueblo	2 944	75°19'39"	13°31'43"
San Antonio de Cusicancha	1 668	Cusicancha	Pueblo	3 291	75°17'36"	13°30'09"
San Francisco de Sangayaico	539	San Francisco de Sangayaico	Pueblo	3 420	75°14'57"	13°47'43"
San Isidro	1 192	San Juan de Huirpacancha	Pueblo	3 656	75°14'17"	13°57'23"
Santiago de Chocorvos	2 792	Santiago de Chocorvos	Pueblo	2 638	75°15'27"	13°49'31"
Santiago de Quirahuara	653	Santiago de Quirahuara	Pueblo	2 801	74°58'35"	14°03'22"
Santo Domingo de Capillas	972	Santo Domingo de Capillas	Pueblo	3 482	75°14'37"	13°44'14"
Tambo	303	Tambo	Pueblo	3 201	75°16'30"	13°41'22"
<b>Tayacaja</b>	<b>108 808</b>					
Pampas	9 322	Pampas	Ciudad	3 282	74°52'06"	12°23'57"
Acostambo	4 059	Acostambo	Pueblo	3 628	75°03'18"	12°21'56"
Acraquia	4 979	Acraquia	Pueblo	3 281	74°54'04"	12°24'23"
Ahuaycha	5 620	Ahuaycha	Pueblo	3 279	74°53'28"	12°24'28"
Colcabamba	12 253	Colcabamba	Villa	2 953	74°40'46"	12°24'33"
Daniel Hernández	10 382	Mariscal Caceres	Pueblo	3 288	74°51'33"	12°23'22"
Huachocolpa	6 587	Huachocolpa	Pueblo	2 913	74°35'41"	12°02'54"
Huaribamba	4 461	Huaribamba	Pueblo	3 019	74°56'18"	12°16'47"
Ñahuimpuquio	1 842	Ñahuimpuquio	Pueblo	3 651	75°04'10"	12°19'45"
Pazos	7 232	Pazos	Pueblo	3 820	75°04'14"	12°15'34"
Quishuar	897	Quishuar	Pueblo	3 137	74°46'38"	12°14'37"
Salcabamba	4 523	Salcabamba	Pueblo	3 063	74°46'50"	12°12'06"
Salcahuasi	3 237	Salcahuasi	Pueblo	3 196	74°45'06"	12°06'15"
San Marcos de Rocchac	2 817	San Marcos de Rocchac	Pueblo	3205,6	74°51'50"	12°05'38"
Surcubamba	4 892	Surcubamba	Pueblo	2625,8	74°37'50"	12°06'59"
Tintay Puncu	9 243	Tintay	Villa	2409,9	74°32'40"	12°09'07"
Quichuas	4 104	Quichuas	Caserío	2705,8	74°46'03"	12°28'21"
Andaymarca	2 261	Andaymarca	Caserío	2896,3	74°38'07"	12°18'55"
Roble	4 491	Puerto San Antonio	Pueblo	2640,1	74°29'23"	12°12'60"
Pichos	3 491	Pichos	Pueblo	3296,9	74°56'19"	12°14'11"
Santiago de Tucuma	2 115	Santiago de Tucuma	Pueblo	3537,8	74°53'24"	12°18'51"

Fuente: Instituto Nacional de Estadística e Informática.

- Dirección Nacional de Censos y Encuestas.
- Dirección Técnica de Demografía e Indicadores Sociales.



## 9.4 DEPARTAMENTO HUANCVELICA: DIRECTORIO DE MUNICIPALIDADES PROVINCIALES Y DISTRITALES, SEGÚN PROVINCIA Y DISTRITO, 2018

Provincia y Distrito	Nombre del Alcalde	Dirección	DDN	Teléfonos	Correo Electrónico
<b>Huancavelica</b>					
Huancavelica	JULIO CESAR CHUMBES CARBAJAL	Av. Celestino Manchego Muñoz N° 299	067	452870	webmaster@munihuancavelica.gob.pe
Acobambilla	FERNANDO VILLAZANA IGNACIO	Barrio Progreso S/N	067	999554460 / 999554420 / 999554430	muniacobambilla@hotmail.com
Acoria	RODOLFO JAIME ORTIZ ZUASNABAR	Plaza San Lorenzo S/N	067	226058	muniacoria@gmail.com
Conayca	LEONARDO CARDENAS ZUASNABAR	Plaza Principal S/N	067	942127648 / 964491615	conaycamunicipalidad@gmail.com
Cuenca	RODI RIVER RAFAEL QUISPE	Plaza Principal S/N	067	963133588 / 968099656	municipalidadcuenca@gmail.com
Huachocolpa	ARCADIO JUAN HUAMANI CARHUAPOMA	Plaza Principal N° 118	067	968039060 / 957258179	munic_huachocolpa@hotmail.com
Huayllahuara	INOCENCIO OSCAR EULOGIO RIOS	Plaza Principal S/N	067	999556587 / 995401108 / 995607700 / 835467	oscareu1968@gmail.com
Izuchaca	BECQUER ACUÑA RAMOS	Av. Ferrocarril S/N	067	950889630 / 988963310	mdizuchaca@hotmail.com
Laria	RICHARD ANGEL CCANTO TORRES	Plaza Principal S/N	067	968686843 / 968686835 / 812556	mdlaria@hotmail.com
Manta	LEWIS AMARU ARAUJO CURILLA	Plaza Principal S/N	067	972567612 / 965655468 / 967652012	lewisaraujo@hotmail.com
Mariscal Cáceres	ALEJANDRO HUAMANI ROMERO	Plaza Principal S/N	067	921816938 / 961910056 / 964000885	munimariscalcaceres2015@gmail.com
Moya	ABRAHAM CLAROS VILA	Plaza Principal S/N	067	954089893 / 949969616	pgerman2015@hotmail.com
Nuevo Occoro	ALBERTO GONZALES ORTEGA	Av. San Martín N° 360 Mz. V Lt. 6	067	910273146 / 995837342	muni.n.occoro@gmail.com
Palca	WALTER CASAVILCA DE LA CRUZ	Plaza Principal S/N	067	945077259 / 967718656 / 945091616 / 945074139	muni_palca_hvca@hotmail.com
Pilchaca	MIGUEL BRUNO HUAROC CURI	Plaza Principal S/N	067	968185194 / 952240811 / 968190662	municipilchaca@hotmail.com
Vilca	HERNAN ROJAS CHAMORRO	Plaza Principal S/N	067	967650569 / 967651505	municipalidadvilca@gmail.com
Yauli	SIMION TAIPE SEDANO	Plaza Principal S/N	067	959425455 / 927971934 / 980384836	simeon_taipe@outlook.com; muniyauli17@gmail.com
Ascensión	EBET MARTINEZ ROMERO	Av. San Juan Evangelista N° 770	067	480109 / 480110	muniascension@gmail.com; mda@muniascension.gob.pe; webmaster@muniascension.gob.pe
Huando	ALEJANDRO SOTO BUENDIA	Plaza Principal S/N	067	990033659 / 953600497	muni_huando_hvca@hotmail.com; secretaria@munihuando.gob.pe
<b>Acobamba</b>					
Acobamba	ALVAR CAPCHA ORTIZ	Plaza Jorge Chávez S/N	067	994760439 / 995796199 / 985153615	acobamba@muniacobamba.gob.pe
Andabamba	ROGELIO MACHUCA PALOMINO	Plaza Principal S/N	067	952680344 / 954427803 / 988884685	municipalidad_andabamba@hotmail.com
Anta	ESTEBAN QUISPE DE LA CRUZ	Plaza Leoncio Prado S/N	067	950400777 / 321188 / 954430584	muni_anta@hotmail.com; muniant2015@gmail.com

Continúa...

9.4 DEPARTAMENTO HUANCAVELICA: DIRECTORIO DE MUNICIPALIDADES PROVINCIALES Y DISTRITALES, SEGÚN PROVINCIA Y DISTRITO, 2018

Provincia y Distrito	Nombre del Alcalde	Dirección	DDN	Teléfonos	Correo Electrónico
Caja	JUSTO VILLANUEVA CAMPOS	Plaza Principal S/N	067	837000 / 969009699	cajamuni@hotmail.com
Marcas	EVER ANTEZANA AGUILAR	Plaza Principal S/N	067	962083170 / 988887774	munimarcas2015_2018@hotmail.com
Paucara	PABLO AROTOMA HUAMANI	Plaza Principal S/N	067	629172 / 964924042	paucara72@hotmail.com
Pomacocha	HUGO ROMEL ESPINOZA ANCALLE	Plaza Principal S/N	067	979451818 / 988891582	mdp_2015_2018@municipomacocha.gob.pe
Rosario	DONATO SOTO TORRES	Plaza Principal S/N	067	959919560	donatosotorres@gmail.com
<b>Angaraes</b>					
Lircay	BALVINO ZEVALLOS ESCOBAR	Jr. Buenos Aires N° 235	067	458095 / 997612216 / 932701908 / 990014216	municipalidad.lircay@gmail.com
Anchonga	MARINO CHOCCO ANCALLE	Plaza Principal S/N	067	954943248 / 943966607 / 951852986	2015munianchonga@gmail.com
Callanmarca	FIDEL RAMIREZ QUISPE	Plaza Principal S/N	067	944894444	muni_callanmarca@hotmail.com
Cochaccasa	VICTOR HUAMANI SULLCARAY	Plaza Principal S/N	067	967723915	victor.huamani@gmail.com
Chincho	JUAN VIRGILIO TORRES ÑACCHA	Plaza Principal S/N	067	999250019 / 999022501	muni_chincho@hotmail.com
Congalla	JORGE CHUQUIYURI CCASANI	Plaza Principal S/N	067	990220155 / 986332709 / 982392051	municongalla@hotmail.com; municongalla1941@hotmail.com
Huanca-Huanca	JOBERT EDSON PEREZ QUISPE	Plaza Principal S/N	067	987663681 / 999926492 / 980484549	edson_perez_2015@hotmail.com
Huayllay Grande	URBANO LAPA RIVERA	Plaza Principal S/N	067	966669494 / 956460671	cupener69@hotmail.com
Julcamarca	ISAAC RIVERA MORALES	Plaza Principal S/N	067	997960887 / 962880300	munijulcamarca@hotmail.com
San Antonio de Antaparco	MARIO HUAMAN PARIONA	Plaza Principal S/N	067	979002589 / 990201024 / 978262080	mariohuanan22@hotmail.com
Santo Tomás de Pata	JOSE CONGA HUARCAYA	Plaza Principal S/N	067	951525528 / 941627772 / 982536222	joseconghuarcaya@gmail.com
Secclla	JUAN CRISOSTOMO CAPCHI MALLQUI	Calle Valentín Anaya S/N	067	956272040 / 999790160 / 999790156	jcm9-jcm9@hotmail.com
<b>Castrovirreyna</b>					
Castrovirreyna	EDGAR RAUL ÑAHUI REYES	Av. Los Libertadores S/N	067	838043 / 978972255 / 838042	secretariageneral@municastrovirreyna.gob.pe; municastrovirreyna1@gmail.com
Arma	ROMER SAUL ASTORAYME ABREGU	Plaza de Armas S/N	067	950893971	villadearma2015@hotmail.com
Aurahua	MARTIN REYNALDO NOLBERTO ISIDRO	Plaza de Armas S/N	067	310935 / 976190600	muni@muniurahua.gob.pe

Continúa...

## 9.4 DEPARTAMENTO HUANCAMELICA: DIRECTORIO DE MUNICIPALIDADES PROVINCIALES Y DISTRITALES, SEGÚN PROVINCIA Y DISTRITO, 2018

Provincia y Distrito	Nombre del Alcalde	Dirección	DDN	Teléfonos	Correo Electrónico
Capillas	RAFAEL DARIO CAMPOS FLORES	Plaza Principal S/N	067	956418383 / 988584864	dariocapillas@gmail.com
Chupamarca	MACARIO ELIAS PEREZ BELTRAN	Plaza de Armas N° 100	067	944455051 / 955937662 / 944454152	munichupamarca2015@hotmail.com
Cocas	WILLIAM HUMBERTO HURTADO FLORES	Plaza de Armas S/N	067	948882121 / 948489700	municocas2015_2018@hotmail.com
Huachos	PEDRO MIGUEL HUAYCOCHEA VERA	Plaza de Armas N° 101	067	956561874	munihuachos2015@hotmail.com
Huamatambo	NAHUN MASIEL LAZARO PAUCAR	Plaza Principal N° 130	067	953530245	mdhuamatambo2015@hotmail.com
Mollepampa	GODOFREDO TAIPE SANCHEZ	Plaza de Armas S/N	067	955657451 / 947592135 / 947572794 / 947593829	munimollepampa_2015@hotmail.com
San Juan	JULIO CESAR VILLAVICENCIO GUTIERREZ	Plaza de Armas N° 102	067	985158459 / 945638615	munisanjuan@outlook.es
Santa Ana	JULIO FELIX POMA CORTEZ	Plaza Principal S/N	067	995076543 / 951808318 / 446045 / 503765	julpoma_2@hotmail.com
Tantara	ESTEBAN ORLANDO VILLEGAS VIOLETA	Plaza de Armas N° 104 Mz.R Lt. 1	067	816901 / 999642286 / 956974824	tantara2009@hotmail.com
Ticrapo	CRISPIN TELLO AROSTE	Plaza de Armas S/N	067	835515 / 830003	municipalidadticrapo@hotmail.com
<b>Churcampa</b>					
Churcampa	JOSE RICARDO TAIPE PACHECO	Jr. 2 de Mayo N° 489	067	487022 / 993239690	info@munichurcampa.gob.pe
Anco	MILTON JORGE CUNYAS ENRIQUEZ	Plaza Principal S/N	067	994972783 / 991511511 / 991534627	alcaldia@munianco-churcampa.gob.pe
Chinchihuasi	FILOMENO CCORA CONTRERAS	Av. 25 de Julio S/N	067	810916 / 947941430	mdchinchihuasi@hotmail.com
El Carmen	EDGAR OBREGON RUIZ	Jr. 28 de Julio S/N Paucarbambilla	067	988881724 / 948103814	munielcarmen@gmail.com
La Merced	JAVIER VENTURA ORTIZ	Jr. Mantaro S/N Mz. P Lt. 1	067	945455078 / 945455097 / 999353747	munilamerced2015@gmail.com
Locroja	EFRAIN ALFREDO FLORES QUISPE	Jr. Olivas Escudero S/N	067	947527361 / 926047386 / 952053938	munilocroja2016@hotmail.com; mdl15_18@hotmail.com
Paucarbamba	TEODOMIRO BERNARDO CONDE TAIPE	Plaza Principal S/N	067	969801925 / 995801875 / 999222280 / 998950161	munipaucarbamba@hotmail.com
San Miguel de Mayocc	HGUEN CESAR ARRIETA MINAYA	Jr. Huancavelica N° 151	067	999654234 / 966020734	hguen@hotmail.com

Continúa...

9.4 DEPARTAMENTO HUANCAMELICA: DIRECTORIO DE MUNICIPALIDADES PROVINCIALES Y DISTRITALES, SEGÚN PROVINCIA Y DISTRITO, 2018

Provincia y Distrito	Nombre del Alcalde	Dirección	DDN	Teléfonos	Correo Electrónico
San Pedro de Coris	MEGER JOSUE ROJAS MEZA	Plaza Principal N° 8	067	830055 / 996262090	megercoris@gmail.com
Pachamarca	ORLANDO BARROS MARIN	Jr. Alfonso Ugarte S/N	067	989620156 / 961910056 / 952088048	municipachamarca15513@gmail.com
Cosme	ALEJANDRO CARDENAS LEYVA	Plaza Principal S/N	067	941016828 / 993645979 / 999553303 / 945992038	municosme1518@gmail.com
<b>Huaytará</b>					
Huaytará	JESUS VIRGILIO HUARCAYA PAUCAR	Jr. Municipalidad N° 100	067	830019 / 951836057 / 939236627	mph_1984@hotmail.com
Ayavi	JUSTO HERNANDEZ MORENO	Plaza de Armas S/N	067	964474630 / 952059671	justoherna@hotmail.com
Córdova	ALBERTO CONCEPCION ALEJO JUSCAMAYTA	Plaza Principal S/N	067	954690856 / 988800588	municordova@hotmail.com
Huayacundo Arma	ARMANDO MAGNO MELGAR MANRIQUE	Calle Los Próceres S/N	067	966800661	ladosadelsanky@hotmail.com
Laramarca	ABEL ISAIAS ROJAS HUARACA	Plaza de Armas S/N	067	942612694	munidelaramarca@hotmail.com
Ocoyo	LUIS ANGEL NEIRA GUEVARA	Plaza de Armas S/N	067	948656620 / 985527194	municipalidaddeocoyo@hotmail.com
Pilpichaca	EMILIO JOSE TAYPE	Plaza Principal S/N	067	830317 / 966669053 / 980272430 / 314083	emiliojosestaype@hotmail.com
Querco	FRANCISCO CUPERTINO PEREZ CHIPANA	Plaza de Armas N° 100	067	959508269	municipalidaddequerco@hotmail.com
Quito-Arma	IGNACIA HUARCAYA CONISLLA	Plaza de Armas S/N	067	975760760	muni_quitoarma@hotmail.com
San Antonio de Cusicancha	RICARDO YAURICASA FLORES	Plaza Principal N° 450	067	966909091 / 979007625 / 945305598	cusicancha1962@gmail.com
San Francisco de Sangayaico	WILMER GODOFREDO CABRERA HUAMANI	Plaza de Armas S/N	067	966561100 / 969995565	-
San Isidro	JOSE MANUEL QUISPE GARCIA	Plaza de Armas S/N	067	216915 / 951552815	muni_sanisidro2015@outlook.com
Santiago de Chocorvos	OSCAR JULIAN PAREDES MANTARI	Plaza de Armas S/N	067	975454872 / 959011554	msantiagodechocorvos@hotmail.com
Santiago de Quirahuara	HECTOR RAUL CERVANTES HUAMANI	Plaza de Armas S/N	067	231223 / 975358257	mdsq_1956@hotmail.com
Santo Domingo de Capillas	CARLOS HUGO ARONI QUISPE	Plaza Principal S/N	067	286111 / 956020983	muni_capillas@hotmail.com
Tambo	FELIPE PABLO FIGUEROA VEGA	Plaza Principal S/N	067	945777904 / 945689103 / 969658989	munitambo2015@hotmail.com

Continúa...

## 9.4 DEPARTAMENTO HUANCAMELICA: DIRECTORIO DE MUNICIPALIDADES PROVINCIALES Y DISTRITALES, SEGÚN PROVINCIA Y DISTRITO, 2018

Conclusión.

Provincia y Distrito	Nombre del Alcalde	Dirección	DDN	Teléfonos	Correo Electrónico
<b>Tayacaja</b>					
Pampas	SOCRATES CICERON PEREZ GAMARRA	Jr. Grau N° 115	067	456234 / 456236 / 942440908	muni@tayacaja.gob.pe; munitayacaja@munitayacaja.gob.pe
Acostambo	RUBEN ELIAS ROCA SIMON	Plaza Principal S/N	067	999997913 / 975589773	municipalidad_acostambo@hotmail.com
Acraquia	EDUARDO EDGAR POMA JUAN DE DIOS	Av. Real S/N	067	988882369	muni-acraquia@hotmail.com
Ahuaycha	TITO ARCENIO CASTRO HUAMAN	Jr. 14 de Diciembre S/N Mz. E1 Lt. 24	067	976888803 / 954063535	rjec_77@hotmail.com; tachh_8@hotmail.com
Colcabamba	WILLIAM CESAR BUSTINZA ZUASNABAR	Plaza Principal N° 145	067	837104 / 964471919	informes@municolcabamba.gob.pe
Daniel Hernández	FERMIN LUIS QUISPE CHAMORRO	Av. Huancavelica S/N	067	456080	munidanielhernandez@outlook.com; info@munidanielhernandez.gob.pe
Huachocolpa	RAYNERIO BAUTISTA PEREZ	Plaza Principal S/N	067	971126678	mdhuachocolpa@gmail.com
Huaribamba	HECTOR LOLO ANTONIO	Plaza Principal S/N	067	952951026 / 968892274 / 995017708	municipalidaddehuaribamba@gmail.com
Ñahuiampuquio	ORLANDO ROCA ORIHUELA	Jr. Túpac Amaru S/N Mz. F1 Lt. 9	067	939407846 / 949705788	alania100@hotmail.com
Pazos	JUVENCIO QUISPE HUACHOS	Plaza Principal S/N	067	947000359 / 972662355 / 964686975	municipazos@gmail.com
Quishuar	ERASMO ANTONIO MURILLO REBOLLAR	Plaza Principal S/N	067	980060606 / 980060060 / 980060046 / 967699631	quishuar@outlook.com
Salcabamba	JOEL JOSE VELIZ CAMPOS	Jr. Alfonso Ugarte S/N	067	985420762 / 990336928 / 991532828 / 989497680	velizjj@hotmail.com
Salcahuasi	EDWIN RHODY INOCENTE PARIONA	Plaza Principal S/N	067	951651438 / 992083217 / 953376606	munisalcahuasi@outlook.es
San Marcos de Rocchac	EMILIANO POLINARIO ALONZO VILLANUEVA	Plaza Principal S/N	067	964510120	polinario2@hotmail.com
Surcubamba	HUMBERTO OLIVAR MONTERO	Plaza Principal S/N	067	639186 / 995959090 / 961872856	munisurcubamba@gmail.com; beto-olivar@hotmail.com
Tintay Puncu	NELFA COMUN GAVILAN	Plaza Principal S/N	067	945579219 / 956506340	munitintaypuncu@hotmail.com
Quichuas	JOSE QUISPE PEREZ	Plaza Principal S/N	067	951878478	muniquichuas@hotmail.com; municipioquichuas@hotmail.com; webmaster@muniquichuas.gob.pe
Andaymarca	CESAR VALLADOLID ROMERO	Plaza Principal S/N	067	996967905 / 963521570	cesarvalladolidromero@hotmail.com
Roble	GAUDENCIO TORRES QUISPE	Av. San Antonio S/N - Plaza Principal	067	944843177	gaudenciotq@gmail.com; muniroble2018@gmail.com
Pichos	SERAPIO CUNYAS QUISPE	Jr. 6 de Abril S/N - Plaza Principal	067	964643476 / 954163417	cunyas.saxo@gmail.com
Santiago de Tucuma	JORGE JUAN CASTRO OSPINA	Jr. Modesto Ataucusi S/N - Parque de la Amistad	067	964251235	municipio.tucuma@gmail.com

**Nota:** La relación de alcaldes de las municipalidades provinciales y distritales ha sido actualizada al 20 de febrero 2018.

**Fuente:** Instituto Nacional de Estadística e Informática - Registro Nacional de Municipalidades 2017.

Jurado Nacional de Elecciones.

9.5 DEPARTAMENTO HUANCAVELICA: ORDENANZA MUNICIPAL PROVINCIAL QUE CREA A LAS MUNICIPALIDADES DE CENTROS POBLADOS CONFORME A LA LEY N° 27972, LEY ORGÁNICA DE MUNICIPALIDADES, 2018

Provincia y Municipalidad de Centro Poblado	Norma Municipal	Número	Fecha
<b>Huancavelica</b>			
Luquia	Decreto Municipal	025	21 Abr 1982
Tinyaccla	Resolución Municipal	050	10 Dic 1982
San José de Miraflores	Decreto Municipal	029	13 Oct 1983
Ambato	Decreto Municipal	037	14 Dic 1983
Huanaspampa	Ordenanza Municipal	024	23 Set 1985
Accomarca	Ordenanza Municipal	006	29 Ene 1986
Huayllaccoto	Resolución Municipal	037	31 Dic 1986
Ccasapata Chopcca	Ordenanza Municipal	005	05 Jun 1987
Los Ángeles de Ccarahuasa	Ordenanza Municipal	076	18 Jul 1988
Chupaca	Ordenanza Municipal	085	19 Jun 1989
Pallalla	Resolución Municipal	088	19 Jun 1989
Añancusi	Ordenanza Municipal	194	16 Oct 1989
Zunipampa	Ordenanza Municipal	213	22 Nov 1989
Pantachi Sur	Ordenanza Municipal	014	19 Set 1990
Occoro Viejo	Ordenanza Municipal	018	31 Oct 1990
Chuñunapampa-Chopcca	Ordenanza Municipal	018	08 Feb 1991
San Martín	Ordenanza Municipal	005	27 May 1991
Laimina	Ordenanza Municipal	006	21 Jun 1991
José Carlos Mariátegui	Acuerdo	007	17 Set 1991
Los Andes de Sotopampa	Ordenanza Municipal	006	20 Ene 1992
Alianza Andino	Ordenanza Municipal	008	22 Ene 1992
Ccollpaccasa	Ordenanza Municipal	121	01 Jul 1992
Ccaccasiri-Maritana	Resolución Municipal	151	20 Ago 1992
Pantachi Norte	Ordenanza Municipal	188	23 Nov 1992
Ayacchocha	Ordenanza Municipal	199	30 Dic 1992
Pucuto Ccatcco Maritana Ccocha	Resolución Municipal	200	30 Dic 1992
Muquecc Alto	Ordenanza Municipal	005	27 Ene 1993
Chucllaccasa	Ordenanza Municipal	142	13 Ago 1993
San Miguel	Resolución Municipal	146	24 Ago 1993
Condor Huachana	Resolución Municipal	149	16 Set 1994
Anccapa	Ordenanza Municipal	167	19 Dic 1994
Palmadera	Resolución Municipal	019	13 Feb 1995
La Victoria de Huayllayocc	Resolución Municipal	044	24 Mar 1995
Quimina	Resolución Municipal	051	29 Mar 1995
Muquecc Bajo	Resolución Municipal	064	06 Abr 1995
Tres Estrellas	Resolución Municipal	088	15 Jun 1995
Santa Rosa de Chopcca	Resolución Municipal	152	08 Ago 1995
Castilla Pata	Ordenanza Municipal	183	25 Ago 1995
Chopccapampa	Resolución Municipal	257	17 Nov 1995
Ocopa	Ordenanza Municipal	064	25 Mar 1996
Tambopata	Ordenanza Municipal	161	08 Ago 1996
Paltamachay	Resolución Municipal	201	27 Set 1996

Continúa...

**9.5 DEPARTAMENTO HUANCAVELICA: ORDENANZA MUNICIPAL PROVINCIAL QUE CREA A LAS MUNICIPALIDADES DE CENTROS POBLADOS CONFORME A LA LEY N° 27972, LEY ORGÁNICA DE MUNICIPALIDADES, 2018**

Provincia y Municipalidad de Centro Poblado	Norma Municipal	Número	Fecha
Pucapampa	Ordenanza Municipal	208	10 Oct 1996
Atalla	Ordenanza Municipal	224	30 Oct 1996
Ccosnipuquio	Resolución Municipal	243	13 Nov 1996
Santa Rosa de Pachacclla Cunyacc	Resolución Municipal	020	04 Feb 1997
Lima Pampa-Chopcca	Ordenanza Municipal	062	25 Mar 1997
Huaylacucho	Ordenanza Municipal	005	16 Jul 1997
Vista Alegre de Sachapite	Ordenanza Municipal	187	31 Jul 1997
Pucaccasa Chopcca	Ordenanza Municipal	188	31 Jul 1997
San Vidal	Ordenanza Municipal	261	15 Dic 1997
Pueblo Libre	Ordenanza Municipal	025	17 Abr 1998
Unión Progreso Pucacancha	Resolución Municipal	080	22 Set 1998
Santa Rosa de Pachacclla Villapampa	Ordenanza Municipal	225	10 Nov 1998
Acobambilla	Resolución Municipal	008	30 Mar 1999
Telapaccha	Ordenanza Municipal	045	03 Set 1999
Incañan Uchcus	Resolución Municipal	047	17 Set 1999
San Antonio	Resolución Municipal	066	27 Dic 1999
Chainapampa	Ordenanza Municipal	067	27 Dic 1999
Tansiri	Resolución Municipal	009	01 Mar 2000
Huancalpi	Ordenanza Municipal	008	01 Mar 2000
Tacsana	Resolución Municipal	010	01 Mar 2000
Pampachacra	Resolución Municipal	013	14 Mar 2000
Unión Cachillallas	Resolución Municipal	023	27 Abr 2000
Vista Alegre	Ordenanza Municipal	054	24 Ago 2000
Nueva Jerusalén de Chacarilla	Resolución Municipal	053	24 Ago 2000
San Miguel de Pucacocha	Ordenanza Municipal	080	29 Nov 2000
Chuya	Ordenanza Municipal	079	29 Nov 2000
San José de Belén	Resolución Municipal	045	03 Ago 2001
Callqui Chico	Resolución Municipal	046	14 Set 2001
Santa Rosa	Resolución Municipal	047	14 Set 2001
Husnupata	Resolución Municipal	048	14 Set 2001
Antacocha	Resolución Municipal	167	06 Nov 2001
Viñas	Resolución Municipal	058	26 Nov 2001
Huiñacc	Resolución Municipal	004	24 Ene 2002
San Juan de Ccarhuacc	Ordenanza Municipal	008	18 Feb 2002
San Miguel de Conchan	Ordenanza Municipal	018	16 May 2002
Silva	Resolución Municipal	021	24 Jun 2002
Unión Lirio	Ordenanza Municipal	030	21 Nov 2007
San Antonio de Añaylla	Ordenanza Municipal	008	13 Mar 2008
Llahuec	Ordenanza Municipal	011	15 Abr 2008
Antacancha Castilla	Ordenanza Municipal	012	15 Abr 2008
Unión Ambo	Ordenanza Municipal	023	30 Set 2008
Alianza Unida Patoccocha	Ordenanza Municipal	024	30 Set 2008
San Isidro de Ampurhuay	Ordenanza Municipal	025	30 Set 2008

Continúa...

9.5 DEPARTAMENTO HUANCAVELICA: ORDENANZA MUNICIPAL PROVINCIAL QUE CREA A LAS MUNICIPALIDADES DE CENTROS POBLADOS CONFORME A LA LEY N° 27972, LEY ORGÁNICA DE MUNICIPALIDADES, 2018

Provincia y Municipalidad de Centro Poblado	Norma Municipal	Número	Fecha
Yanaocco-Huantaylla	Ordenanza Municipal	007	26 Feb 2009
Alto Andino Naranjal	Ordenanza Municipal	018	21 Oct 2009
Motoy	Ordenanza Municipal	019	21 Oct 2009
Pacchacc	Ordenanza Municipal	021	25 Nov 2009
San Antonio de Matipacana	Ordenanza Municipal	021	29 Dic 2011
Mosoccancha	Ordenanza Municipal	026	06 Nov 2012
Chillhuapampa	Ordenanza Municipal	017	22 Abr 2013
Yacuy Soncco	Ordenanza Municipal	030	06 Nov 2013
Putacca	Ordenanza Municipal	035	26 Dic 2013
Jerusalén	Ordenanza Municipal	039	26 Dic 2013
<b>Acobamba</b>			
Choclococha	Ordenanza Municipal	035	26 Nov 1985
Tinquerccasa	Resolución Municipal	019	14 Set 1987
Pampapuquio	Resolución Municipal	009	25 Abr 1988
Huancapite	Resolución Municipal	016	13 Jun 1988
San Martín de Mayunmarca	Resolución Municipal	033	17 Nov 1988
Huayanay	Ordenanza Municipal	009	16 Feb 1989
Huachhua	Resolución Municipal	020	09 Jun 1989
Pumaranra	Resolución Municipal	023	04 Jun 1990
Curimaray	Ordenanza Municipal	020	15 Feb 1991
Checco Cruz	Resolución Municipal	024	16 Mar 1994
Los Libertadores Chopcca	Ordenanza Municipal	076	28 Feb 1995
Huancallaco	Resolución Municipal	096	30 Nov 1995
Paccho Molinos	Resolución Municipal	099	30 Nov 1995
Mejorada Chopcca	Resolución Municipal	086	04 Dic 1995
Huanacopampa	Resolución Municipal	080	04 Dic 1995
Vista Alegre	Ordenanza Municipal	005	02 Ene 2006
Vista Alegre	Resolución Municipal	071	05 Set 1996
Sancaypampa	Ordenanza Municipal	070	05 Set 1996
San Pedro de Ñahuincucho	Resolución Municipal	072	05 Set 1996
Buena Vista Patacancha	Ordenanza Municipal	080	09 Oct 1996
Liplina	Resolución Municipal	001	26 May 2000
Puca Cruz	Resolución Municipal	001	26 Ene 2001
Casacancha	Resolución Municipal	013	23 Abr 2001
Juan Velasco Alvarado de Linda Pampa	Resolución Municipal	084	27 Nov 2002
San Juan de Villa Rica	Resolución de Alcaldía	071	09 May 2003
Ccarabamba	Resolución de Alcaldía	072	09 May 2003
Tambraico	Ordenanza Municipal	002	05 Feb 2013
Pomacancha	Ordenanza Municipal	020	02 Set 2014
Chanquil	Ordenanza Municipal	021	11 Set 2014
Chopccapampa	Ordenanza Municipal	017	14 Ago 2012
Occoro	Ordenanza Municipal	021	27 Dic 2013
<b>Angaraes</b>			
Buenavista Pichoy	Resolución de Alcaldía	046	18 Feb 1991

Continúa...



**9.5 DEPARTAMENTO HUANCAVELICA: ORDENANZA MUNICIPAL PROVINCIAL QUE CREA A LAS MUNICIPALIDADES DE CENTROS POBLADOS CONFORME A LA LEY N° 27972, LEY ORGÁNICA DE MUNICIPALIDADES, 2018**

Provincia y Municipalidad de Centro Poblado	Norma Municipal	Número	Fecha
San Pablo de Occo	Resolución Municipal	103	19 Nov 1991
San José Parco Alto	Resolución de Alcaldía	076	09 Set 1992
Huarirumi	Resolución de Alcaldía	089	30 Dic 1992
Tuco	Resolución Municipal	090	30 Dic 1992
San Juan de Dios de Lircay	Decreto Municipal	008	28 Jun 1993
Chaynabamba	Decreto Municipal	002	08 Jul 1993
Carhuapata	Resolución de Alcaldía	004	20 Ene 1994
Buenos Aires de Parco	Resolución Municipal	008	08 Jul 1994
Chahuarma	Resolución de Alcaldía	131	04 Set 1995
Carcosi	Ordenanza Municipal	136	12 Nov 1996
Cochatay-Huaraccopata	Ordenanza Municipal	071	03 Set 1998
Tranca	Ordenanza Municipal	052	29 Set 1999
Constancia	Resolución de Alcaldía	094	15 May 2002
San José de Llumchi	Resolución de Alcaldía	096	15 May 2002
Unión Progreso Patahuasi	Resolución de Alcaldía	095	15 May 2002
Pampa Del Carmen	Resolución de Alcaldía	093	15 May 2002
Yanaututo	Resolución de Alcaldía	091	15 May 2002
Perccapampa	Resolución de Alcaldía	089	15 May 2002
Nueva Esperanza	Resolución de Alcaldía	092	15 May 2002
Socollabamba	Resolución de Alcaldía	089	15 May 2002
Velasco Pucapampa	Ordenanza Municipal	090	15 May 2002
Yunyaccasa	Resolución de Alcaldía	088	15 May 2002
Allato	Resolución de Alcaldía	142	13 Set 2002
Uchcupampa	Resolución de Alcaldía	143	30 Set 2002
Rumichaca	Resolución de Alcaldía	159	05 Dic 2002
Huayllay Chico	Resolución de Alcaldía	025	30 Ene 2009
Lircayccasa	Ordenanza Municipal	024	15 Jun 2011
Tucsipampa	Ordenanza Municipal	025	16 Jun 2011
Cieneguilla	Resolución de Alcaldía	536	21 Oct 2011
Cuticsa	Resolución de Alcaldía	598	23 Nov 2011
Atuna-Quihuay	Resolución de Alcaldía	697	28 Nov 2011
San Juan Bautista	Ordenanza Municipal	007	29 Abr 2009
Ccasocabamba	Resolución de Alcaldía	220	08 May 2012
Alto Marayniyocc	Ordenanza Municipal	018	05 Set 2013
Llancapuquio	Ordenanza Municipal	020	05 Set 2013
<b>Churcampa</b>			
Uchuy Cruz	Resolución Municipal	008	28 Mar 1985
Carhuancho	Ordenanza Municipal	003	19 Abr 1986
Huaribambilla	Resolución Municipal	003	07 Abr 1988
Huanchos	Resolución Municipal	007	19 Jun 1989
Yaureccan	Resolución Municipal	004	18 Ene 1992
Manzanayocc	Resolución Municipal	018	05 Set 1992

Continúa...

9.5 DEPARTAMENTO HUANCAMELICA: ORDENANZA MUNICIPAL PROVINCIAL QUE CREA A LAS MUNICIPALIDADES DE CENTROS POBLADOS CONFORME A LA LEY N° 27972, LEY ORGÁNICA DE MUNICIPALIDADES, 2018

Provincia y Municipalidad de Centro Poblado	Norma Municipal	Número	Fecha
Occopampa	Resolución Municipal	044	28 Nov 1992
Ambato Villamayo	Ordenanza Municipal	001	11 Ene 1994
Pampalca	Resolución Municipal	005	08 Mar 1994
Pucaccasa	Ordenanza Municipal	011	10 Mar 1994
Arma Patacancha	Resolución Municipal	030	01 Ago 1994
Unión Millpo-Occoro	Acuerdo de Concejo	207	03 Dic 2013
San Cristóbal de Ccocha	Resolución Municipal	019	09 May 1995
Illpe	Resolución Municipal	002	02 Feb 2000
Palermo	Ordenanza Municipal	010	13 Mar 2000
Nueva Esperanza de Chonta	Resolución Municipal	003	25 Jul 2000
Santa Rosa de Llacua	Ordenanza Municipal	003	28 Abr 2009
San Miguel de Arma	Ordenanza Municipal	007	13 Jul 2009
Tupac Amaru de Piscos	Ordenanza Municipal	008	23 Jul 2009
Comuhuilca	Ordenanza Municipal	015	24 Nov 2011
Cotay	Ordenanza Municipal	020	02 Jul 2012
Chaupiyacu	Ordenanza Municipal	021	09 Jul 2012
San Antonio de Pampaspata	Ordenanza Municipal	022	09 Jul 2012
Socos	Ordenanza Municipal	023	09 Jul 2012
Oxapata	Ordenanza Municipal	030	25 Jul 2012
Cuyocc	Resolución Municipal	008	04 Jul 1984
Santa Rosa de Pinco	Ordenanza Municipal	043	05 Dic 2012
Pueblo Libre de Chilcapata	Ordenanza Municipal	032	20 Ago 2012
Ccoyllorpancca - Pacchapampa	Ordenanza Municipal	021	18 Dic 2013
Paltamarca	Ordenanza Municipal	0010	22 Jul 2013
<b>Huaytará</b>			
Ingahuasi	Resolución de Alcaldía	080	07 Set 1996
Lillinta	Ordenanza Municipal	012	21 Dic 2009
<b>Tayacaja</b>			
San Antonio	Ordenanza Municipal	002	10 Feb 1982
Mashuayllo	Resolución Municipal	008	24 Abr 1982
Santiago de Tucuma	Ordenanza Municipal	010	22 Oct 1982
Puerto San Antonio	Ordenanza Municipal	132	05 Abr 1983
Santa María	Resolución Municipal	030	18 Oct 1983
Socos	Resolución Municipal	014	02 Oct 1984
Quintao	Resolución Municipal	016	14 Nov 1984
Matibamba	Resolución Municipal	017	15 Nov 1984
La Loma	Ordenanza Municipal	006	06 Mar 1985
Andaymarca	Resolución Municipal	015	15 May 1985
San Isidro de Acobamba	Ordenanza Municipal	019	29 May 1985
Montecolpa	Resolución Municipal	020	30 Jul 1985
Cedropampa	Resolución Municipal	034	15 Dic 1985
Sune	Ordenanza Municipal	003	28 Feb 1986
San Pedro de Mullaca	Ordenanza Municipal	009	24 Ago 1986
La Libertad de Ampurco	Ordenanza Municipal	010	29 Ago 1986

Continúa...

**9.5 DEPARTAMENTO HUANCAVELICA: ORDENANZA MUNICIPAL PROVINCIAL QUE CREA A LAS MUNICIPALIDADES DE CENTROS POBLADOS CONFORME A LA LEY N° 27972, LEY ORGÁNICA DE MUNICIPALIDADES, 2018**

Provincia y Municipalidad de Centro Poblado	Norma Municipal	Número	Fecha
San Lucas de Tongos	Resolución Municipal	012	10 Set 1986
Quimllo	Ordenanza Municipal	023	07 Oct 1987
Huaranhuay	Resolución Municipal	024	12 Oct 1987
Sachacoto	Resolución Municipal	001	09 Ene 1990
Tocllacuri	Resolución Municipal	010	14 May 1990
Anta	Resolución Municipal	007	13 Feb 1992
Marcopata	Resolución Municipal	033	31 Jul 1992
San Martín Vista Alegre	Resolución Municipal	016	24 Ago 1993
Mantacra	Resolución Municipal	005	03 Mar 1994
Dos de Mayo	Resolución Municipal	013	17 Jun 1994
Carpapata	Ordenanza Municipal	029	27 Set 1995
Santa Rosa de Mallma	Resolución Municipal	031	18 Oct 1995
Carampa	Resolución Municipal	006	05 Feb 1996
Quispiñicas	Resolución Municipal	018	29 Feb 1996
Ocoro	Ordenanza Municipal	021	20 Mar 1996
Tayacaja	Ordenanza Municipal	039	13 Oct 1997
Coyllorpampa	Resolución Municipal	039	13 Oct 1997
San Miguel de Huallhua	Ordenanza Municipal	044	14 Nov 1997
Violetas - Accoyanca	Ordenanza Municipal	024	01 May 1998
Quintaño	Ordenanza Municipal	031	15 Jul 1998
Tocas	Resolución Municipal	030	15 Jul 1998
Pichus	Ordenanza Municipal	032	24 Jul 1998
Chuquitambo	Resolución Municipal	034	Jul 1998
Collpatambo	Ordenanza Municipal	037	31 Ago 1998
Ayacchocha	Resolución de Alcaldía	081	07 Dic 1999
Poccyacc	Resolución de Alcaldía	075	26 Oct 2000
Imperial	Ordenanza Municipal	019	23 Abr 2001
Casay	Resolución de Alcaldía	026	24 Jun 2001
Santa Rosa de Palca	Resolución de Alcaldía	024	05 Mar 2002
Villa Real	Ordenanza Municipal	019	29 Dic 2005
Santa Cruz de Huayarqui	Ordenanza Municipal	016	14 Feb 2006
Uchuy Sihuis	Ordenanza Municipal	024	14 Feb 2006
Cochabamba Grande	Ordenanza Municipal	020	29 Ago 2009
Jatuspata	Ordenanza Municipal	033	24 Dic 2009
San José de Aymará	Ordenanza Municipal	005	08 Mar 2012
Santa María	Ordenanza Municipal	002	10 Feb 2012
San Jerónimo de Chuspi	Ordenanza Municipal	015	17 May 2013
Huayta Corral	Ordenanza Municipal	020	25 May 2013
San Juan de Paltarumi	Ordenanza Municipal	012	22 Jun 2012
Tres de Mayo San José	Ordenanza Municipal	032	06 Jul 2013
Unión Chachas	Ordenanza Municipal	033	18 Jul 2013
Pichiu	Ordenanza Municipal	034	20 Jul 2013
Pilcos	Ordenanza Municipal	037	22 Jul 2013

Continúa...

**9.5 DEPARTAMENTO HUANCAVELICA: ORDENANZA MUNICIPAL PROVINCIAL QUE CREA A LAS MUNICIPALIDADES DE CENTROS POBLADOS CONFORME A LA LEY N° 27972, LEY ORGÁNICA DE MUNICIPALIDADES, 2018**

Conclusión.

Provincia y Municipalidad de Centro Poblado	Norma Municipal	Número	Fecha
Santa Cruz de Ila	Ordenanza Municipal	042	24 Ago 2013
San Isidro de Mutuyupata	Ordenanza Municipal	052	18 Dic 2013
Suilloco	Ordenanza Municipal	054	28 Dic 2013
San Vicente de Yanayacu	Ordenanza Municipal	055	28 Dic 2013
Los Nogales	Ordenanza Municipal	026	04 Jun 2013
Marcavalle	Ordenanza Municipal	039	13 Ago 2013
Viñas	Ordenanza Municipal	048	06 Dic 2013
Llacta Ccolloy	Ordenanza Municipal	010	04 Abr 2013
San Juan de Mantaro Pacti	Ordenanza Municipal	028	14 Jun 2013
Santa Rosa de Capillapata	Ordenanza Municipal	029	14 Set 2017
Huallhuapampa	Ordenanza Municipal	030	15 Set 2017
San Cristobal de Antacay	Ordenanza Municipal	031	21 Set 2017
Talhuis	Ordenanza Municipal	033	25 Set 2017
Cedro Puytoc	Ordenanza Municipal	027	24 Jul 2017
Cochabamba Chico	Ordenanza Municipal	028	25 Jul 2017
Santa Rosa de Rayanpata	Ordenanza Municipal	049	10 Dic 2013

**Nota:** Las Municipalidades de Centros Poblados creadas antes de la publicación de la Ley N° 27972, Ley Orgánica de Municipalidades, fueron creadas mediante Ordenanza, Resolución u otra norma municipal.

**Fuente:** Instituto Nacional de Estadística e Informática - Registro Nacional de Municipalidades.

**9.6 DEPARTAMENTO HUANCAMELICA: DIRECTORIO DE LAS MUNICIPALIDADES DE CENTROS POBLADOS CREADAS POR LA MUNICIPALIDAD PROVINCIAL CONFORME A LA LEY N° 27972, LEY ORGÁNICA DE MUNICIPALIDADES, 2018**

Provincia y Municipalidad de Centro Poblado	Nombre del Alcalde	Dirección	DDN	Teléfonos
<b>Huancavelica</b>				
Luquia	RAUL ARMANDO RAMOS HUIZA	Plaza Principal S/N	067	992246973
Tinyacolla	VENACIO ALFONSO VALLADOLID	Jr. Junín S/N	067	943256615
San José de Miraflores	ROGER ELMER ALFONSO YAURI	Av. 3 de Mayo S/N Km. 34	067	992451319
Ambato	ALBINO SEDANO HUAMAN	Av. 28 de Julio S/N	067	983227955
Huanaspampa	HUGO CALDERON NUÑEZ	Jr. Andrés Avelino Cáceres S/N	067	963027926
Accomarca	JUSTO AGERICO MEJIA PAUCAR	Plaza Principal S/N	067	971111624 / 946824481
Huayllaccoto	EDGAR AMADEO QUIROZ QUISPE	Av. Víctor Raúl Haya de la Torre S/N Lt. 2	067	989555071 / 970946221
Ccasapata Chopoca*	RUFINO TAIPE SOTO	Av. 28 de Julio S/N	067	979782034
Los Ángeles de Ccarahuasa	FELIPE MAYHUA CLEMENTE	Plaza Principal S/N	067	954886611 / 945404800
Chupaca	KOQUI ESPINOZA QUISPE	Av. 28 de Julio S/N y Jr. San Cristóbal S/N	067	975962510
Pallalla	LEONARDO LLAMOCA JERÍ	Plaza Principal S/N	067	937584030
Añaucusi	BERNABE SINCHÉ SOBREVILLA	Plaza Principal S/N	067	990555587
Zunipampa	GERMAN SINCHÉ ASTO	Calle Chíncha S/N Mz. T Lt. 4	067	970984288 / 938324007
Pantachi Sur	JORGE GUTIERREZ VARGAS	Calle Virgen del Carmen S/N - Plaza Prínclal	067	959741525 / 961618626
Occoro Viejo	ZENOBIO ALANYA MERCADO	Av. Los Comuneros S/N	067	952110168 / 978044419
Chufiunapampa-Chopcca	SANTIAGO RAYMUNDO SOTO	Carretera Huancavelica Acobamba	067	954756628 / 989785125
San Martín	WILDER MENDOZA ASTO	Plaza Principal S/N	067	962554400
Laimina	PELAYO HUAMANI RAMOS	Jr. Túpac Amaru S/N	067	937552010 / 967743659
José Carlos Mariátegui	CARLOS VILCAS QUINCHO	Carretera Central Km. 5	067	952535397
Los Andes de Sotopampa	ANTONIO TAIPE GAVILAN	Jr. 2 de Mayo S/N Mz. 1 Lt. 7	067	987821336 / 951042555
Alianza Andino	ALBERTO PARIONA ÑAHUI	Plaza Principal S/N	067	975579625
Ccollpaccasa	EUGENIO MONTES MULATO	Plaza Principal S/N	067	984232712
Ccaccasiri-Maritana	IRINEO DÁVILA QUISPE	Av. Juan Velasco Alvarado S/N	067	931275319
Pantachi Norte*	JOSE CRISPIN MACHUCA	Plaza Principal S/N	067	978184938
Ayaccocha*	SATURNINO FERNANDEZ HUAMAN	Av. José Carlos Mariátegui S/N	067	941357813
Pucuto Ccatcco Maritana Ccocha	RICARDO DÁVILA DE LA CRUZ	Plaza Principal S/N	067	949484338
Muquecc Alto	SIXTO TICLLACURI CESAR	Plaza Principal S/N	067	985369655
Chucllaccasa	JUAN PALOMINO ESCOBAR	Plaza Principal S/N	067	991290995
San Miguel	GERMAN GUTIERREZ QUINTO	Plaza Principal S/N Km. 34	067	954032235
Condor Huachana	RUFINO SOTO CRISPIN	Plaza Principal S/N	067	920141407
Anccapa	MAXIMINO SAENZ ORTEGA	Plaza Principal S/N	067	975152696
Palmadera	CLIMACO HUAMANI QUISPE	Plaza Principal S/N - Al costado de la I.E. 36069	067	963118214
La Victoria de Huayllayocc	TEÓFILO TAPARA CASQUI	Plaza Los Héroes de Cenepa S/N	067	986304665 / 948399738

Continúa...

**9.6 DEPARTAMENTO HUANCAMELICA: DIRECTORIO DE LAS MUNICIPALIDADES DE CENTROS POBLADOS CREADAS POR LA MUNICIPALIDAD PROVINCIAL CONFORME A LA LEY N° 27972, LEY ORGÁNICA DE MUNICIPALIDADES, 2018**

Provincia y Municipalidad de Centro Poblado	Nombre del Alcalde	Dirección	DDN	Teléfonos
Quimina	FÉLIX HUAMANÍ HUAMÁN	Plaza Principal S/N	067	945667750
Muquecc Bajo	TIBURCIO TORIBIO TAIPE	Plaza Principal S/N	067	954375912 / 968389195
Tres Estrellas	CLEMENTE QUISPE BENITO	Carretera Ayapampa - Pamparazo	067	950579782
Santa Rosa de Chopcca	HILARIO MATAMOROS LAYME	Plaza Principal S/N	067	941683697
Castilla Pata	EUGENIO HUAMAN CASTILLO	Av. 9 de Diciembre S/N	067	940695238
Chopccapampa	GREGORIO LANAZCA GAVILAN	Plaza Principal S/N	067	968708980 / 944550014 / 972243607
Ocopa*	FRANCISCO HUAMAN VILCA	Carretera Huancayo - Huancavelica	067	987785734
Tambopata	FRANCISCO SOLANO MOLLEHUARA YANGALI	Plaza Principal S/N	067	986540464
Paltamachay	MARTIN BREÑA SOTO	Plaza Principal S/N	067	984725211
Pucapampa	GERMÁN TAIPE SEDANO	Av. Yauli S/N	067	967722945 / 950568714
Atalla	VELENTÍN HUAMÁN QUISPE	Av. Huancavelica S/N Lt. 18 Km. 7.5	067	980560906
Ccosnpuquio	TELESFORO QUISPE INGA	Av. Camino Real S/N	067	943075155
Santa Rosa de Pachacclla Cunyacc	BACILIO SOTACURO OTAÑI	Plaza Principal S/N	067	988031174
Lima Pampa-Chopcca	EMILIO TAIPE CRISPIN	Plaza Principal S/N	067	987678413 / 991926912
Huaylacucho	RONIL WILLIAM HUAMAN PAITAN	Plaza Principal S/N	067	967657496
Vista Alegre de Sachapite*	MARIANO ESPINOZA QUISPE	Jr. Moya S/N	067	945480131
Pucaccasa Chopcca	MANUEL SOTO CUADROS	Plaza Principal S/N	067	982422710 / 9445355528
San Vidal	JHONNY CORILLA BARRETO	Plaza Principal S/N	067	954009044 / 967712093
Pueblo Libre	EULOGIO CCENCHO GUERRA	Jr. Huancavelica S/N Mz. W Lt. 1	067	971972364 / 962671981
Unión Progreso Pucacancha	EDGAR DE LA CRUZ CUSI	Carretera Huanaspampa - Yachaccmarca	067	958788278
Santa Rosa de Pachacclla Villapampa	MARTINA SILVESTRE TAIPE	Plaza Principal S/N	067	968277083
Acobambilla	EULALIA DE LA CRUZ BENITO	Plaza Principal S/N	067	997957513 / 992985009
Telapaccha	LUCIO AMANCAY MENDOZA	Plaza Principal S/N	067	967995138
Incañan Uchcus	ONASIS ARIAS HUARCAYA	Plaza Principal S/N	067	991307321 / 986793516
San Antonio	BENIGNO SAENZ HUAMÁN	Jr. Cusco S/N	067	840130
Chainapampa	RICARDO HUAMÁN ESPEJO	Plaza Principal S/N	067	945724558 / 964295939
Tansiri*	RODOLFO CCENTE REPUELLO	Pasaje Principal S/N	067	940947877
Huancalpi	DANIEL ROJAS OLIVAR	Plaza Principal S/N	067	953384789
Tacsana	EDGAR JAVIER HUAMÁN SULLCARAY	Plaza Principal S/N	067	983249999
Pampachacra	EDGAR PARI CASTRO	Plaza Principal S/N	067	999059877
Unión Cachillallas	SAVINO TAPARA GASPAR	Carretera Central Km. 25	067	953074620
Vista Alegre*	TEODOSIO CARRASCO SAENZ	Av. Garcilazo de la Vega S/N	067	-
Nueva Jerusalén de Chacarilla	ALBERTO SOTO MAYHUA	Av. Ccello Ccacca S/N	067	951329680
San Miguel de Pucacocha	OCTAVIO DAMIÁN HUAMÁN	Plaza Principal S/N	067	954917705

Continúa...

**9.6 DEPARTAMENTO HUANCAMELICA: DIRECTORIO DE LAS MUNICIPALIDADES DE CENTROS POBLADOS CREADAS POR LA MUNICIPALIDAD PROVINCIAL CONFORME A LA LEY N° 27972, LEY ORGÁNICA DE MUNICIPALIDADES, 2018**

Provincia y Municipalidad de Centro Poblado	Nombre del Alcalde	Dirección	DDN	Teléfonos
Chuya*	CESAR CHAMORRO ALVAREZ	Plaza Principal S/N	067	972898430
San José de Belén	SERAPIO ASTO BARRA	Calle Real S/N - Huancavelica	067	988778316
Callqui Chico	SERGIO PAITÁN MATAMOROS	Av. Los Libertadores S/N (Carretera Huancavelica - Pisco Km. 3)	067	968526262
Santa Rosa	CAYO AMERICO LAZO BENITES	Plaza Principal S/N	067	941023777
Husnupata*	MARTÍN QUISPE CONTRERAS	Plaza Principal S/N	067	992678324
Antacocha	FORTUNATO QUISPE MATAMOROS	Carretera Central Huancavelica - Huancayo Km. 12	067	986014219
Viñas	RODRIGO QUINTE AMANCAY	Av. 1 de Enero S/N Mz. C Lt. 1 - Plaza Principal	067	963069336 / 989998764
Huiñacc	LUIS CARDENAS POMA	Plaza Principal Inti Huatana S/N	067	951203179 / 992970423
San Juan de Ccarhuacc	VICENTE MENESES SALAZAR	Plaza Principal S/N	067	994437272 / 993359121
San Miguel de Conchan	JUVENAL ZOSIMO MOLINA RIVERA	Plaza Principal S/N	067	947846622
Silva	JORGE FORTUNATO BOZA PAUCAR	Plaza Principal S/N	067	951898404 / 954748572
Unión Lirio	ISMAEL RUBEN LOPEZ PALOMINO	Carretera Acoria - Huancayo Km. 8 (Acoria - Lirio)	067	998571890
San Antonio de Añaylla	SANTOS PÉREZ BOZA	Plaza Principal S/N	067	950606160
Llahuec	LEONCIO ZUASNABAR HUAMAN	Carretera Acoria - Llahuec Ccehcay	067	949488066
Antacancha Castilla	CARLOS DE LA CRUZ TAYPE	Plaza Principal S/N	067	948021493 / 928309688
Unión Ambo	VICENTE HUAMAN MACHUCA	Plaza Principal S/N	067	954898957
Alianza Unida Patococha	ALBERTO ROJAS PEREZ	Plaza Principal S/N	067	989883069
San Isidro de Ampurhuay	LEONCIO DE LA CRUZ QUISPE	Carretera Repartición Añancusi Km. 10	067	994470735
Yanaocco-Huantaylla	HILARIO CARBAJAL HUAMÁN	Plaza Principal Alto Punco S/N	067	983691852
Alto Andino Naranjal	TEÓFILO CRISPIN HUATARONGO	Plaza Principal S/N (Carretera Huancayo - Acobamba)	067	959056007 / 988112902
Motoy	BERNABE ENCISO TAIPE	Av. 28 de Julio S/N	067	947754494
Pacchacc	JULIÁN QUISPE MONTES	Plaza Principal S/N	067	959502173
San Antonio de Matipacana	ANGEL GUERRERO ESPINOZA	Plaza Principal S/N	067	991294808
Mosoccancha	JUAN SEDANO SALVATIERRA	Plaza Principal S/N	067	950492521
Chillhuapampa	LEONARDO FELIPE LÓPEZ	Plaza Principal S/N	067	943563693
Yacuy Soncco*	CALIXTO MERINO RIVERA	Plaza Principal S/N	067	975621240 / 986321858
Putacca	AGRIPINO BENITO SOTO	Parque Principal S/N	067	973264446
Jerusalén*	FELIMON CRISOSTOMO SAEZ	Plaza Principal S/N	067	968366172
<b>Acobamba</b>				
Choclococha	JORGE GOMEZ QUISPE	Av. Perú S/N	067	993595861 / 989590968
Tinquerccasa	JUSTINO REYMUNDO SOTACURO	Plaza Principal S/N	067	978062879
Pampapuquio	MARINO HINOJOSA MUÑOZ	Plaza Principal S/N	067	949971433
Huancapite*	RICARDO TORRES AROTOMA	Plaza principal S/N	067	967739775
San Martín de Mayunmarca	FABIAN PALOMINO QUISPE	Av. 28 de Julio S/N - Plaza Principal	067	982618853 / 967745844
Huayanay	MARTÍN RAMOS ESCOBAR	Plaza Principal S/N	067	938919009 / 962990741

Continúa...

**9.6 DEPARTAMENTO HUANCAMELICA: DIRECTORIO DE LAS MUNICIPALIDADES DE CENTROS POBLADOS CREADAS POR LA MUNICIPALIDAD PROVINCIAL CONFORME A LA LEY N° 27972, LEY ORGÁNICA DE MUNICIPALIDADES, 2018**

Provincia y Municipalidad de Centro Poblado	Nombre del Alcalde	Dirección	DDN	Teléfonos
Huachhua	SANTOS SULLCARAY GUTIERREZ	Plaza Principal S/N	067	986588198 / 989005755
Pumaranra	GUILLEMO ECHAVAUTIS TAIFE	Jr. Municipal S/N	067	944866501 / 968479882
Curimaray	TIMOTEO NAVARRO GAVILÁN	Plaza Principal S/N	067	962705765 / 955775881
Checco Cruz	FELIPE SULLCA QUISPE	Plaza Principal S/N	067	992187297 / 940579782
Los Libertadores Chopcca	FELIX ESCOBAR LAIME	Plaza Principal S/N	067	993088269
Huancallaco	NINFA VILLANUEVA BRAVO	Plaza Principal S/N	067	943598192
Paccho Molinos	AVELINO SULLCARAY SOTACURO	Plaza Principal S/N	067	982555174
Mejorada Chopcca	ANDRÉS SEDANO ORTIZ	Av. Huancavelica S/N Km. 2	067	961832089
Huanacopampa	CEFERINO SEGUNDO PALOMINO MATAMOROS	Jr. 8 de Diciembre S/N	067	961813232
Vista Alegre*	ERNESTO CARLOS AZURZA SOTO	Plaza Principal S/N	067	961454346
Vista Alegre	BENITO ARECHE SAYAS	Av. Los Libertadores S/N Mz. P Lt. 7	067	975689569
Sancaypampa	CLEMENTE ESCOBAR CURIPACO	Plaza Principal S/N Mz. D Lt. 1	067	982730507
San Pedro de Ñahuincho	VIRGILIO DAMIAN SOTO VARGAS	Plaza principal S/N	067	910238971 / 986120492 / 993057917
Buena Vista Patacancha	BONIFACIO APASI ESCOBAR	Plaza Principal S/N	067	954796956
Llipllina	GERMAN CHOQUE DELGADILLO	Plaza Principal S/N	067	972207708
Puca Cruz	CISINIO OTERO PINO	Plaza Principal S/N	067	992671088
Casacancha	HUMBERTO ESCOBAR LANDEO	Calle 28 de Julio S/N	067	993302008 / 992003387 / 910187225
Juan Velasco Alvarado de Linda Pampa	LUIS QUISPE AGUIRRE	Palma Cruz S/N - A una Cuadra de la I.E. N°36366	067	966791087
San Juan de Villa Rica	NOLBERTO ANAYA CHACON	Plaza Principal S/N	067	997566628 / 987289282
Ccarabamba	EUGENIO ANCALLI IZARRA	Plaza Principal S/N	067	993542310
Tambranco	MARCELINO SEDANO SALAZAR	Plaza Principal S/N	067	967759661
Pomacancha*	WILFREDO RAMIREZ TOVAR	Plaza Principal S/N	067	994637927
Chanquil	JUAN MUÑOZ LANDEO	Plaza Principal S/N	067	956741231 / 989556620 / 967973722
Chopccapampa	ARCADIO CRISPIN DE LA CRUZ	Plaza Principal S/N	067	974638374
Occoro	POMPEYO VARGAS CRISPIN	Plaza principal S/N	067	931163796 / 928295952
<b>Angaraes</b>				
Buenavista Pichoy	EDGAR MARCAS ARANGO	Plaza Principal S/N	067	978109342
San Pablo de Occo	ISIDRO LAIME SOTO	Plaza Principal S/N	067	939405362
San José Parco Alto	PEDRO BELITO HUARANCCA	Plaza Principal S/N	067	945286199
Huarirumi	VICENTE UNOCC SULLCARAY	Plaza principal S/N	067	945917393 / 949884496
Tuco	SANTIAGO SOTO SEDANO	Plaza Principal S/N	067	910132915
San Juan de Dios de Lircay	SANTIAGO MARCAÑAUPA ICHPAS	Plaza Principal S/N	067	991732672
Chaynabamba	AGRIPINO BASILIO CCAHUANA	Plaza Principal S/N	067	968278092
Carhuapata	JOSEFINA CONDORI POMA	Plaza Principal N° 5	067	965820655
Buenos Aires de Parco	TIBURCIO QUISPE HUAMANI	Calle Las Heroínas Pampa S/N Mz. M Lt. 20	067	948932391 / 967986592

Continúa...



**9.6 DEPARTAMENTO HUANCAMELICA: DIRECTORIO DE LAS MUNICIPALIDADES DE CENTROS POBLADOS CREADAS POR LA MUNICIPALIDAD PROVINCIAL CONFORME A LA LEY N° 27972, LEY ORGÁNICA DE MUNICIPALIDADES, 2018**

Provincia y Municipalidad de Centro Poblado	Nombre del Alcalde	Dirección	DDN	Teléfonos
Chahuarma	EMILIO MARCAÑAUPA HUAMAN	Plaza Principal S/N	067	#996963091
Carcosi*	JOSE CHUQUIYAURI ZERPA	Plaza Principal S/N	067	986612504
Cochatay-Huarcopata	WILMER ESLAVA ESPINOZA	Av. Juan Velasco Alvarado S/N	067	993688730
Tranca	TEODOR ZEVALLOS VILLANUEVA	Plaza Principal S/N	067	984340495
Constancia	VICTORIO ZEVALLOS JUÑO	Plaza Principal S/N	067	932799180
San José de Llumchi	ANTONIO LLACCTA MARCAÑAUPA	Plaza Principal S/N Km. 9	067	985097068
Unión Progreso Patahuasi	PIO HUACHO LLACCTA	Plaza Principal S/N	067	966500184
Pampa Del Carmen	JULIAN PAQUIYAURI HUILLCAS	Plaza Principal S/N	067	950545268
Yanaututo*	VICTOR INGA MEZA	Plaza Ramón Castilla S/N	067	943134083
Perccapampa	RODOLFO LIMA JANAMPA	Plaza Principal S/N	067	963157572
Nueva Esperanza	LUCIO UNOCURI PAQUIYAURI	Plaza principal S/N	067	954044446
Socclabamba	FAUSTINO HUAMANI ORDOÑEZ	Plaza Principal S/N	067	996923290
Velasco Pucapampa	ALBERTO PEREZ CCAMA	Plaza Principal S/N	067	996906024
Yunyaccasa	VICTOR SALAZAR CASTILLO	Plaza Principal S/N	067	971619465
Allato	MARCIANO MARTINEZ BELITO	Plaza Principal S/N	067	993918008
Uchcupampa	CANCIO JANAMPA CHOQUE	Plaza Principal S/N	067	952191947
Rumichaca	ESTEBAN LIMA HUILLCAS	Plaza principal S/N	067	981810162
Huayllay Chico	TEODORO MARCAS PARIONA	Plaza Principal S/N	067	975417242
Lircayccasa*	ALBERTO MALLCCO VENTURA	Plaza Principal S/N	067	999991436
Tucsipampa*	LUCIO VASQUEZ VARGAS	Plaza Principal S/N	067	977233006
Cieneguilla	VICTOR HUILLCAS INGA	Carretera Lircay - Cieneguilla Km. 9	067	959570237 / 975759917
Cuticsa*	ROBER INFANTE HUAMANÍ	Plaza Principal S/N	067	999283099
Atuna-Quihuay	JORGE VARGAS LAURA	Carretera Lircay - Secclla Km. 55	067	992464614
San Juan Bautista*	EDGAR MARTINEZ TAIPE	Plaza Principal S/N Km. 6	067	#942026868 / 968606033
Ccasccabamba*	FELIX CHOCCELAHUA SEDANO	Plaza Principal S/N	067	996888355
Alto Marayniyocc	GREGORIO LAIME SOTO	Plaza Principal S/N	067	971541660 / 988077812
Llancapuquio	LORENZO MACHUCA LAPA	Plaza Principal S/N	067	952803917 / 955801877
<b>Churcampa</b>				
Uchuy Cruz*	POMPEYO PARE SANTIAGO	Plaza Principal S/N	067	973151052
Carhuancho	GREGORIO URBANO MEZA	Plaza Principal S/N	067	932667899
Huaribambilla	JUAN TEODOMIRO HUINCHO HUACHACA	Carretera Chonta - Paucarbamba	067	971315478
Huanchos	PERCY LAURO CARDENAS CASQUI	Plaza Principal S/N	067	995062693
Yaureccan	EFRAIN WALTER LIMACHE CHIHUAN	Av. Abraham Valdelomar S/N	067	968901650
Manzanayocc	EVARISTO QUSPE TAIPE	Jr. Anco Tucuy Ccasa S/N	067	940004670

Continúa...

**9.6 DEPARTAMENTO HUANCAMELICA: DIRECTORIO DE LAS MUNICIPALIDADES DE CENTROS POBLADOS CREADAS POR LA MUNICIPALIDAD PROVINCIAL CONFORME A LA LEY N° 27972, LEY ORGÁNICA DE MUNICIPALIDADES, 2018**

Provincia y Municipalidad de Centro Poblado	Nombre del Alcalde	Dirección	DDN	Teléfonos
Occopampa	CONSTANTITO HUAYRA ROQUE	Av. Santa Rosa de Occopampa S/N - Plaza Principal	067	944411671
Ambato Villamayo	BERNARDINO TELLO CÁRDENAS	Av. 14 de Agosto S/N	067	954111653
Pampalca	PELAYA MENDEZ TOSCANO	Plaza Principal de Expansión Cobriza S/N	067	976224035 / 921797066
Pucaccasa	SAMUEL TOSCANO ALANYA	Calle Pedro Celestino Alanya Cordova N° 104	067	966464742
Arma Patacancha	MIGUEL DURAN ARECHE	Carretera Arma Patacancha Milpo	067	997064049 / 950195388
San Cristóbal de Ccocha	TEODORO ESPINOZA MACHUCA	Av. Huancayo S/N	067	985396781
Illpe*	PEDRO CABEZAS JAVIER	Plaza Principal S/N	067	967383856
Palermo	CEFERINO FRANCISCO HUAMAN QUISPE	Plaza Principal S/N Mz. C Lt. 6	067	963176849
Nueva Esperanza de Chonta	FORTUNATO HUAYRA ÑAHUERO	Plaza Principal S/N	067	957314859
Santa Rosa de Llacua*	NERSON SOTO DURAN	Plaza Principal S/N	067	986868274
San Miguel de Arma*	MARCELINO MUÑOZ GAVILAN	Plaza Principal S/N	067	966321772
Tupac Amaru de Piscos	FERNANDO TAIPE LANAZCA	Plaza Principal S/N	067	972202009 / 932098537
Comuñilca*	CESARIO LANAZCA HUACHACA	Plaza Principal S/N	067	966454083
Cotay*	RICARDO WILSON CHAVEZ CORDOVA	Plaza Principal S/N	067	993031817 / 997372802
Chaupiyacu	GUILLERMO NAJARRO HUAMÁN	Plaza Principal S/N	067	994900815
San Antonio de Pampaspata	FERNANDO CONDORI MEDINA	Carretera La Victoria - Cedro	067	943588090
Socos	JUAN DE DIOS ARROYO HUAMÁN	Plaza Principal S/N	067	951723284
Oxapata	ELIAZAR HUAYRA ALMINAGORDA	Plaza Principal S/N	067	987236376
Cuyocc	ALBERTO ORTIZ ÑAHUI	Av. Santa Rosa S/N	067	989439853
Santa Rosa de Pinco	JUAN CARLOS AREVALO TORRES	Plaza Principal S/N	067	940250269
Pueblo Libre de Chilcapata	MARIO CASTILLO RAMOS	Plaza Principal S/N	067	982652847 / 956326107
Ccoyllorpancca - Pacchapampa	MARCELINO GABRIEL HUAYRA	Calle Daniel Alcides Carrión S/N	067	966751676 / 994889589
Unión Millpo-Occoro*	FELICIANO BALDOMERO LEDEZMA PAZ	Carretera Central Km. 37 (Carretera Colcabamba - Millpo)	067	961734742
Paltamarca	ADRIAN YANCE MARIN	Plaza Principal S/N (Carretera Platamarca - Paucarbamba)	067	978423376
<b>Huaytará</b>				
Ingahuasi	EDGAR MENDOZA HUAMANI	Plaza Principal S/N	067	913383857 / 951472574
Llillinta*	ABEL QUISPE ARANGO	Plaza Principal S/N	067	972970286
<b>Tayacaja</b>				
San Antonio*	SAUL ESPINAL SANCHEZ	Plaza Principal S/N	067	890146 / 987480765
Mashuayllo	ARCADIO BENDEZU MARTINEZ	Carretera Daniel Hernández - Mashuayllo Km. 12	067	983297905
Santiago de Tucuma	ANTONIO CHAHUAYA ATAUCUSI	Jr. Modesto Ataucusi S/N	067	972549339
Puerto San Antonio*	GAUDENCIO TORRES QUISPE	Plaza Principal S/N	067	954828797
Santa María*	REBEC FERNANDEZ HINOSTROZA ESPINAL	Av. 13 de Junio S/N	067	993693945
Socos	MARIA REYNA HINOSTROZA YANCE	Plaza Principal S/N	067	987599282

Continúa...

**9.6 DEPARTAMENTO HUANCAMELICA: DIRECTORIO DE LAS MUNICIPALIDADES DE CENTROS POBLADOS CREADAS POR LA MUNICIPALIDAD PROVINCIAL CONFORME A LA LEY N° 27972, LEY ORGÁNICA DE MUNICIPALIDADES, 2018**

Provincia y Municipalidad de Centro Poblado	Nombre del Alcalde	Dirección	DDN	Teléfonos
Quintao	JOSE PEREZ ACEVEDO	Plaza Principal S/N	067	964184828 / 982487835
Matibamba	EULOGIO POMA HUAMAN	Carretera Central Km. 47	067	937756250
La Loma	GLORIANO CARMONA VELIZ	Carretera Principal Loma - Salcahuasi	067	946845506 / 982918213
Andaymarca*	RUBEN PARAGUAY HUAMÁN	Plaza Principal S/N	067	987506765
San Isidro de Acobamba	HUMBERTO LLLULLUY PONGO	Plaza Principal S/N	067	989510714
Montecolpa*	PEDRO TEOFILO CATAY ARRECE	Plaza Principal S/N	067	988732585 / 988732565
Cedropampa	JUAN OSCAR ABAD VELASQUEZ	Plaza Principal S/N	067	940033874 / 958975087 / 972341380
Sune	HIPOLITO CASIMIRO YANCE SALINAS	Plaza Principal S/N	067	813620
San Pedro de Mullaca	ADRIANO SULLCA DE LA CRUZ	Av. Cultura S/N	067	995087417 / 949210499
La Libertad de Ampurco	HIPOLITO MENDOZA MORALES	Carretera Salcahuasi - Muchca Km. 19.5	067	994906472
San Lucas de Tongos	PEDRO PABLO TORRES AYSANO	Av. San Cristóbal S/N	067	966248538
Quimllo	AMANCIO ALARCÓN VELIZ	Plaza Principal S/N	067	964866830
Huaranhuay	JULIAN ONOCURI ALBINAGORDA	Carretera a Paloma Alegre Km.8	067	961863596
Sachacoto	GUIDO JACOBI ALIAGA	Plaza Principal S/N	067	956251783
Tocllacuri*	JESUS SUAREZ PACHECO	Calle San Isidro S/N	067	997818087 / #964990565
Anta	CIRILO GODOFREDO BURGA DE LA CRUZ	Plaza Principal S/N	067	979890046 / 985020645
Marcopata	AURELIO MEZA CONGORA	Plaza Principal S/N	067	961277619/ 981816999
San Martín Vista Alegre	CARLOS CHÁVEZ HINOSTROZA	Plaza Principal S/N	067	976350333
Mantacra*	FRANCISCO MONTES SOTO	Carretera Central Huancayo - Ayacucho km. 217	067	937795018
Dos de Mayo*	PEDRO SILVA CARDENAS	Carretera 2 de Mayo km. 10 (Hacienda San Juan de Ticlo)	067	989475386
Carpapata	VIRGINIO SUASNABAR TAIPE	Carretera Central Pampas - Colcabamba Km. 32	067	964147223 / 971103935
Santa Rosa de Mallma	ENRIQUE CAMPOS CONTRERAS	Plaza Principal S/N	067	949558453 / 987439536
Carampa	SANTIAGO SEDANO MERCADO	Plaza Principal S/N	067	940928886
Quispiñicas	EMILIANO GASPAS QUISPE	Plaza Principal S/N	067	956685695
Ocoro	EDWIN TUNCAR PALOMINO	Plaza Principal S/N	067	984246514
Tayacaja*	JAVIER QUISPE FLORES	Plaza Principal S/N	067	-
Coyllorpampa	MAXIMILIANO SULLCA QUILCA	Plaza Principal S/N	067	964067952
San Miguel de Huallhua	LORENZO RIVEROS CEROS	Plaza Principal S/N	067	951735540
Violetas - Accoyanca	TEODORO VILCATOMA HUAMÁN	Plaza Principal S/N	067	999059019
Quintañojo	OSCAR URBANO MESCUA CHANCASANAN	Plaza Principal S/N	067	961870488 / 994352050
Tocas*	ANDRÉS AVELINO TURCO NAVARRETE	Carretera Tocas S/N - Plaza de Tocas	067	940720237
Pichus*	CARLOS WALTER HUANASCA RENOJO	Plaza Principal S/N	067	940597026
Chuquitambo	MOISES TORRES SOTO	Plaza Simón Bolívar S/N	067	945608090

Continúa...

**9.6 DEPARTAMENTO HUANCAVELICA: DIRECTORIO DE LAS MUNICIPALIDADES DE CENTROS POBLADOS CREADAS POR LA MUNICIPALIDAD PROVINCIAL CONFORME A LA LEY N° 27972, LEY ORGÁNICA DE MUNICIPALIDADES, 2018**

Conclusión.

Provincia y Municipalidad de Centro Poblado	Nombre del Alcalde	Dirección	DDN	Teléfonos
Collpatambo	PAULINO GUTIERREZ DAMIAN	Av. 7 de Julio S/N	067	932726200
Ayacchocha*	JUAN GILVER BOLAÑOZ HERRERA	Carretera Pampas Salcabamba Km. 46	067	955701080
Poccyacc*	WILLMAN ANTEZANA HUACAYCHUCO	Carretera Central Vía Cobriza Km. 16	067	979796700
Imperial	ROBERTO LUIS ENERO MAYTA	Av. Bolognesi S/N	067	950157974
Casay	WALTER JESUS LIZARBE HUANAY	Plaza Principal S/N	067	984527182
Santa Rosa de Palca	MIGUEL FLORENCIO ORELLANA TRINIDAD	Carretera Salcabamba Km. 11	067	994928860
Villa Real	VICENTE VILCAS GARCIA	Plaza Principal S/N	067	949320208
Santa Cruz de Huayarqui	FRANCISCO ALEJANDRO JUÑURUCO SOTO	Plaza Principal S/N	067	993646776
Uchuy Sihuis	FAUSTO REYNALDO CAPCHA GALINDO	Plaza Principal S/N	067	942730083
Cochabamba Grande*	PEDRO JOSE SEGURA ENCISO	Plaza Principal S/N	067	956424738
Jatuspata*	ZOSIMO OSORES TAPIA	Plaza Principal S/N	067	989544779
San José de Aymará	SILVESTRE PULIDO DÍAS	Carretera Los Pinos S/N	067	953594898
Santa María	GUILLERMO CONCHA ASTO	Parque Principal S/N	067	965330512 / 987507597
San Jerónimo de Chuspi*	RAÚL EDWIN MARTINEZ DURAN	Carretera Colcabamba - Cobriza Km. 25	067	953724170
Huayta Corral*	TEODORO JUAN CURASMA CHAVEZ	Plaza Principal S/N	067	982883202
San Juan de Palltarumi	AUGUSTO SOLANO DIBURGA	Av. Rosas Pampa S/N	067	940087781
Tres de Mayo San José	EDGAR FLORES ZUÑIGA	Plaza Principal S/N	067	954127160
Unión Chachas*	JUAN FERNANDEZ LLACUA	Plaza Principal S/N	067	943721482
Pichiu*	MAGNOLIO EGOAVIL SOTO	Av. Los Héroes S/N - Plaza Principal Pichiu	067	987199357
Pilcos*	EMILIO SANCHEZ CARBAJAL	Plaza Principal S/N	067	956206184
Santa Cruz de Ila	GENOVEVA ROMERO QUILAR	Plaza Principal S/N	067	920043615
San Isidro de Mutuyupata	FERNANDO TICLLACURI BABEL	Plaza Principal S/N	067	960040764
Suilloc	MARCIAL VALLADOLID ROMERO	Plaza Principal S/N	067	982401164
San Vicente de Yanayacu	ELIAS CHAHUA ADRIANO	Plaza Principal Rayan S/N Km. 42	067	960095502
Los Nogales*	ALEJANDRA VILCATOMA GARCIA	Carretera Nogales Km. 1	067	997373063
Marcavalle	OSCAR EDISON GUTARRA CARDENAS	Plaza Principal S/N	067	989997508 / 813619
Viñas*	MARCELINO VILCA QUISPE	Av. Argentina S/N	067	960043199
Llacta Ccolloy	MÁXIMO TEODORO HILARIO HUANAY	Plaza Principal Puca Era S/N	067	968244014
San Juan de Mantaro Pacti*	HECTOR ROJAS ATAUCUSI	Plaza Principal S/N	067	969619696
Santa Rosa de Capillapata	POR DESIGNAR	Plaza principal S/N	067	-
Huallhuapampa	RICHARD ESCOBAR GARCIA	-	067	-
San Cristobal de Antacay	FREDY RIVERA SOLANO	Plaza principal S/N	067	944702438
Talhuis	POR DESIGNAR	-	067	-
Cedro Puytoc	FREDY EDGAR TORRES ARAUJO	Plaza principal S/N	067	961439817
Cochabamba Chico	NELSON EFRAIN TAPIA LANASCA	Plaza principal S/N	067	961879246
Santa Rosa de Rayanpata	TEODOR VICTOR LIMACHE CAPCHA	Jr. Miguel Grau S/N - Plaza Principal	067	991105093

\* La municipalidad de centro poblado se encuentra omisa a la presentación de los datos al 26 de julio 2017. Los datos han sido obtenidos en consulta a la municipalidad provincial que autoriza su funcionamiento.

Fuente: Instituto Nacional de Estadística e Informática - Registro Nacional de Municipalidades 2017.

# 10



***Frontis de la Municipalidad Provincial de Huánuco***

*Cortesía: Oficina de Imagen Institucional de la Municipalidad Provincial de Huánuco*

# Huánuco



## Huánuco

---

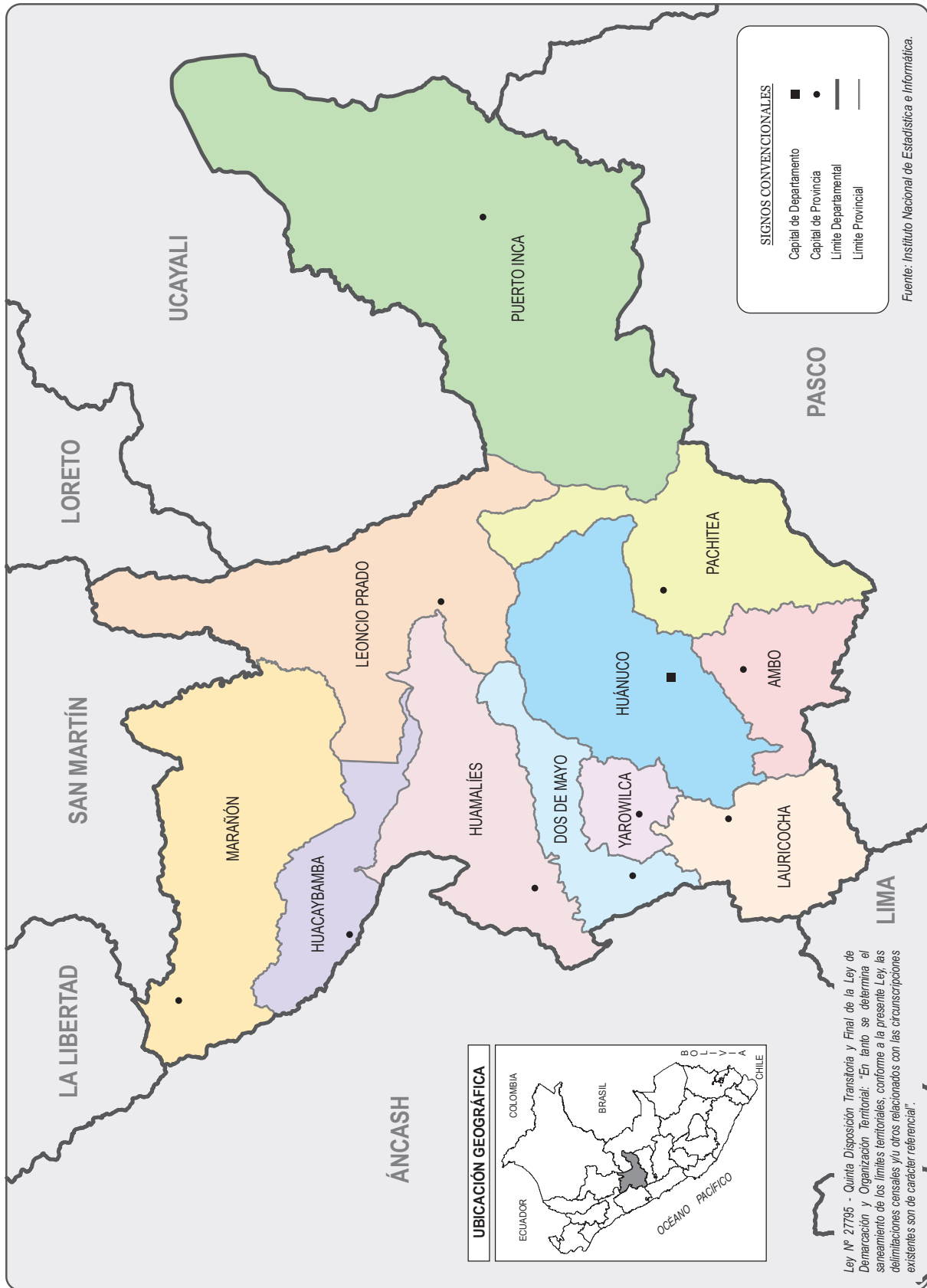
❖ Municipalidades Provinciales	11
❖ Municipalidades Distritales	72
❖ Municipalidades de Centros Poblados	262
❖ Población Total Proyectada (Al 30/06/2018)	878 826

---





10.1 MAPA DEL DEPARTAMENTO DE HUÁNUCO





10.2 DEPARTAMENTO HUÁNUCO: DISPOSITIVO LEGAL DE CREACIÓN DEL DISTRITO, 2018

Provincia y Distrito	Dispositivo Legal de Creación		
	Nombre	Número	Fecha
<b>Huánuco</b>			
Huánuco	-	-	Época Indep.
Amarilis	Ley	23419	01 Jun 1982
Chinchao	Ley	S/N	02 Ene 1857
Churubamba	Ley Regional	547	04 Oct 1921
Margos	Ley	202	10 Set 1906
Quisqui	Ley	12564	26 Ene 1956
San Francisco de Cayrán	Ley	12311	10 May 1955
San Pedro de Chaulan	Ley	8274	16 May 1936
Santa María del Valle	-	-	Época Indep.
Yarumayo	Ley	10179	17 Ene 1945
Pillco Marca	Ley	27258	05 May 2000
Yacus	Ley	29540	14 Jun 2010
San Pablo de Pillao	Ley	30379	07 Dic 2015
<b>Ambo</b>			
Ambo	Ley	1598	21 Oct 1912
Cayna	Ley	S/N	02 Ene 1857
Colpas	Ley	12448	24 Nov 1955
Conchamarca	Ley	9165	05 Set 1940
Huacar	-	-	Época Indep.
San Francisco	Ley	9817	21 Set 1943
San Rafael	Ley	1598	21 Oct 1912
Tomay Kichwa	Ley	8155	18 Dic 1935
<b>Dos de Mayo</b>			
La Unión	Ley	S/N	02 Ene 1857
Chuquis	Ley	11616	18 Set 1960
Marías	Ley	14072	12 May 1962
Pachas	-	-	Época Indep.
Quivilla	Ley Regional	521	12 Set 1921
Ripan	Ley	13058	31 Dic 1958
Shunqui	Ley	8070	27 Mar 1935
Sillapata	Ley	11617	18 Set 1951
Yanas	Ley Regional	526	12 Set 1921
<b>Huacaybamba</b>			
Huacaybamba	-	-	Época Indep.

Continúa...

10.2 DEPARTAMENTO HUÁNUCO: DISPOSITIVO LEGAL DE CREACIÓN DEL DISTRITO, 2018

Provincia y Distrito	Dispositivo Legal de Creación		
	Nombre	Número	Fecha
Canchabamba	Ley	24340	14 Nov 1985
Cochabamba	Ley	24340	14 Nov 1985
Pinra	Ley	S/N	02 Ene 1857
<b>Huamalies</b>			
Llata	-	-	Época Indep.
Arancay	Ley	S/N	02 Ene 1857
Chavín de Pariarca	-	-	Época Indep.
Jacas Grande	Ley	4730	29 Oct 1923
Jircan	Ley	9622	07 Oct 1942
Miraflores	Ley	8424	15 Jul 1936
Monzón	Ley	S/N	02 Ene 1857
Punchao	Ley	9622	07 Oct 1942
Puños	Ley	9622	07 Oct 1942
Singa	-	-	Época Indep.
Tantamayo	Ley	4731	29 Oct 1923
<b>Leoncio Prado</b>			
Rupa-Rupa	Ley	10538	09 Abr 1946
Daniel Alomia Robles	Ley	11843	27 May 1952
Hermilio Valdizán	Ley	11843	27 May 1952
José Crespo y Castillo	Ley	14777	26 Dic 1963
Luyando	Ley	11843	27 May 1952
Mariano Damaso Beraún	Ley	11843	27 May 1952
Pucayacu	Ley	30376	07 Dic 2015
Castillo Grande	Ley	30377	07 Dic 2015
Pueblo Nuevo	Ley	30440	27 may 2016
Santo Domingo de Anda	Ley	30491	23 jul 2016
<b>Marañón</b>			
Huacrachuco	-	-	Época Indep.
Cholón	Ley	1595	21 Oct 1912
San Buenaventura	Ley	12403	31 Oct 1955
La Morada	Ley	30360	11 Nov 2015
Santa Rosa de Alto Yanajanca	Ley	30378	07 Dic 2015
<b>Pachitea</b>			
Panao	-	-	Época Indep.
Chaglla	Ley	2889	29 Nov 1918
Molino	Ley	2889	29 Nov 1918
Umari	Ley	2889	29 Nov 1918
<b>Puerto Inca</b>			
Puerto Inca	Ley	12640	02 Feb 1956
Codo del Pozuzo	Ley	23994	19 Nov 1984
Honoría	Ley	12640	02 Feb 1956

Continúa...

## 10.2 DEPARTAMENTO HUÁNUCO: DISPOSITIVO LEGAL DE CREACIÓN DEL DISTRITO, 2018

Conclusión.

Provincia y Distrito	Dispositivo Legal de Creación		
	Nombre	Número	Fecha
Tournavista	Ley	23994	19 Nov 1984
Yuyapichis	Ley	23994	19 Nov 1984
<b>Lauricocha</b>			
Jesús	-	-	Época Indep.
Baños	-	-	Época Indep.
Jivia	Ley Regional	343	06 Set 1920
Queropalca	Ley	14073	12 May 1962
Rondos	Ley	7665	27 Dic 1932
San Francisco de Asís	Ley	13418	20 Abr 1960
San Miguel de Cauri	Ley	9232	26 Dic 1940
<b>Yarowilca</b>			
Chavinillo	Ley	203	14 Set 1906
Cahuac	Ley	11694	03 Ene 1952
Chacabamba	Ley Regional	343	06 Set 1920
Aparicio Pomares	Ley	S/N	02 Ene 1857
Jacas Chico	Ley	13419	20 Abr 1960
Obas	Ley	S/N	02 Ene 1857
Pampamarca	Ley	25142	16 Dic 1989
Choras	Ley	27414	02 Feb 2001

Fuente: Instituto Nacional de Estadística e Informática - Dirección Nacional de Censos y Encuestas.

10.3 DEPARTAMENTO HUÁNUCO: POBLACIÓN TOTAL PROYECTADA AL 30 DE JUNIO Y UBICACIÓN GEOGRÁFICA DE LA CAPITAL LEGAL DEL DISTRITO, 2018

Provincia y Distrito	Población Total Proyectada al 30/06/2018	Capital Legal				
		Nombre	Categoría	Ubicación Geográfica		
				Altitud (msnm.)	Longitud Oeste	Latitud Sur
<b>Total</b>	<b>878 826</b>					
<b>Huánuco</b>	<b>315 923</b>					
Huánuco	88 787	Huánuco	Ciudad	1 921	76°14'23"	09°55'48"
Amarilis	79 765	Paucarbamba	Ciudad	1 950	76°14'26"	09°56'24"
Chinchao	14 137	Acomayo	Pueblo	2 122	76°04'15"	09°48'06"
Churubamba	28 988	Churubamba	Pueblo	1 954	76°08'02"	09°49'34"
Margos	10 049	Margos	Ciudad	3 555	76°31'24"	10°00'19"
Quisqui	8 416	Huancapallac	Pueblo	2 427	76°23'33"	09°54'17"
San Francisco de Cayrán	5 591	Cayrán	Pueblo	2 247	76°17'03"	09°58'51"
San Pedro de Chaulan	8 143	Chaulan	Pueblo	3 587	76°29'08"	10°03'23"
Santa María del Valle	21 042	Santa María del Valle	Pueblo	1 939	76°10'12"	09°51'45"
Yarumayo	3 148	Yarumayo	Pueblo	3 055	76°28'07"	10°00'16"
Pillco Marca	28 188	Cayhuayna	Villa	1 996	76°14'57"	09°57'39"
Yacus	7 411	Yacus	Pueblo	3 243	76°30'21"	09°59'10"
San Pablo de Pillao	12 258	San Pablo de Pillao	Pueblo	2 954	75°59'58"	09°47'11"
<b>Ambo</b>	<b>56 402</b>					
Ambo	17 261	Ambo	Ciudad	2 106	76°12'16"	10°07'45"
Cayna	3 272	Cayna	Pueblo	3 332	76°23'18"	10°16'21"
Colpas	2 305	Colpas	Pueblo	2 740	76°24'55"	10°16'06"
Conchamarca	6 910	Conchamarca	Pueblo	2 185	76°13'01"	10°02'09"
Huacar	7 575	Huacar	Pueblo	2 157	76°14'12"	10°09'34"
San Francisco	3 156	Mosca	Pueblo	3 521	76°17'31"	10°20'34"
San Rafael	12 210	San Rafael	Pueblo	2 720	76°10'56"	10°20'16"
Tomay Kichwa	3 713	Tomay Kichwa	Pueblo	2 049	76°12'45"	10°04'39"
<b>Dos de Mayo</b>	<b>54 495</b>					
La Unión	6 229	La Unión	Ciudad	3 275	76°48'13"	09°50'16"
Chuquis	6 041	Chuquis	Villa	3 375	76°42'19"	09°40'35"
Marías	10 078	Marías	Pueblo	3 508	76°42'24"	09°36'27"
Pachas	13 513	Pachas	Ciudad	3 474	76°46'16"	09°42'24"
Quivilla	3 403	Quivilla	Pueblo	2 972	76°43'33"	09°35'60"
Ripan	7 134	Ripan	Pueblo	3 233	76°48'11"	09°49'43"
Shunqui	2 434	Shunqui	Pueblo	3 542	76°46'60"	09°43'52"
Sillapata	2 351	Sillapata	Pueblo	3 459	76°46'29"	09°45'26"
Yanas	3 312	Yanas	Pueblo	3 477	76°45'01"	09°42'52"
<b>Huacaybamba</b>	<b>23 225</b>					
Huacaybamba	7 245	Huacaybamba	Villa	2 421	76°57'09"	09°02'17"
Canchabamba	3 308	Canchabamba	Pueblo	3 208	77°07'23"	08°53'05"
Cochabamba	3 704	Cochabamba	Pueblo	3 293	76°50'11"	09°05'43"
Pinra	8 968	Pinra	Pueblo	2 874	77°00'54"	08°55'29"

Continúa...

## 10.3 DEPARTAMENTO HUÁNUCO: POBLACIÓN TOTAL PROYECTADA AL 30 DE JUNIO Y UBICACIÓN GEOGRÁFICA DE LA CAPITAL LEGAL DEL DISTRITO, 2018

Provincia y Distrito	Población Total Proyectada al 30/06/2018	Capital Legal				
		Nombre	Categoría	Ubicación Geográfica		
				Altitud (msnm.)	Longitud Oeste	Latitud Sur
<b>Huamalies</b>	<b>77 211</b>					
Llata	15 280	Llata	Ciudad	3 489	76°49'07"	09°32'59"
Arancay	1 635	Arancay	Villa	3 066	76°45'05"	09°10'17"
Chavín de Pariarca	3 625	Chavín de Pariarca	Pueblo	3 382	76°46'17"	09°25'23"
Jacas Grande	5 984	Jacas Grande	Pueblo	3 625	76°44'12"	09°32'24"
Jircan	3 788	Jircan	Pueblo	3 211	76°43'09"	09°14'49"
Miraflores	3 569	Miraflores	Pueblo	3 688	76°49'07"	09°29'38"
Monzón	30 229	Monzón	Pueblo	982	76°23'48"	09°16'48"
Punchao	2 609	Punchao	Villa	3 560	76°49'11"	09°27'44"
Puños	4 227	Puños	Ciudad	3 749	76°53'02"	09°30'02"
Singa	3 242	Singa	Villa	3 649	76°48'45"	09°23'19"
Tantamayo	3 023	Tantamayo	Pueblo	3 517	76°43'12"	09°23'33"
<b>Leoncio Prado</b>	<b>136 672</b>					
Rupa-Rupa	51 749	Tingo María	Ciudad	667	76°00'02"	09°17'53"
Daniel Alomia Robles	8 059	Daniel Alomia Robles (Pumahuasi)	Pueblo	669	75°57'17"	09°11'16"
Hermilio Valdizán	4 044	Hermilio Valdizán	Pueblo	1 354	75°50'09"	09°12'20"
José Crespo y Castillo	25 586	Aucayacu	Pueblo	587	76°06'58"	08°55'56"
Luyando	10 100	Luyando	Pueblo	642	75°59'39"	09°14'53"
Mariano Damaso Beraún	9 311	Las Palmas	Pueblo	736	75°58'16"	09°26'34"
Pucayacu	4 824	Pucayacu	Pueblo	573	76°07'16"	08°44'59"
Castillo Grande	13 419	Castillo Grande	Pueblo	675	76°00'32"	09°16'47"
Pueblo Nuevo	5 786	Pueblo Nuevo	Pueblo	626	76°03'38"	09°04'43"
Santo Domingo de Anda	3 794	Pacae	Pueblo	617	76°03'60"	09°01'25"
<b>Marañón</b>	<b>33 619</b>					
Huacrachuco	15 878	Huacrachuco	Villa	2 914	77°08'57"	08°36'17"
Cholón	10 685	San Pedro de Chonta	Pueblo	2 447	76°52'31"	08°39'21"
San Buenaventura	2 752	San Buenaventura	Pueblo	3 211	77°11'10"	08°46'04"
La Morada	1 909	La Morada	Pueblo	559,4	76°14'59"	08°47'40"
Santa Rosa de Alto Yanajanca	2 395	Santa Rosa de Alto Yanajanca	Pueblo	529,7	76°18'53"	08°39'10"
<b>Pachitea</b>	<b>78 402</b>					
Panao	25 559	Panao	Ciudad	2 536	75°59'39"	09°53'51"
Chaglla	14 912	Chaglla	Villa	3 040	75°54'10"	09°50'41"
Molino	15 673	Molino	Pueblo	2 396	76°00'60"	09°54'39"
Umari	22 258	Umari (Tambillo)	Pueblo	2 524	76°02'40"	09°51'51"
<b>Puerto Inca</b>	<b>31 243</b>					
Puerto Inca	7 352	Puerto Inca	Villa	215	74°57'57"	09°22'44"
Codo del Pozuzo	6 581	Codo del Pozuzo	Pueblo	398	75°27'45"	09°40'12"
Honoría	6 282	Honoría	Pueblo	177	74°42'33"	08°46'10"
Tournavista	4 468	Tournavista	Pueblo	214	74°42'05"	08°56'04"
Yuyapichis	6 560	Yuyapichis	Pueblo	227	74°58'29"	09°37'42"

Continúa...

10.3 DEPARTAMENTO HUÁNUCO: POBLACIÓN TOTAL PROYECTADA AL 30 DE JUNIO Y UBICACIÓN GEOGRÁFICA DE LA CAPITAL LEGAL DEL DISTRITO, 2018

Conclusión.

Provincia y Distrito	Población Total Proyectada al 30/06/2018	Capital Legal				
		Nombre	Categoría	Ubicación Geográfica		
				Altitud (msnm.)	Longitud Oeste	Latitud Sur
<b>Lauricocha</b>	<b>38 970</b>					
Jesús	5 616	Jesús	Ciudad	3 499	76°37'53"	10°04'42"
Baños	7 198	Baños	Villa	3 442	76°44'08"	10°04'35"
Jivia	2 965	Jivia	Pueblo	3 394	76°40'49"	10°01'24"
Queropalca	3 136	Queropalca	Pueblo	3 835	76°48'11"	10°10'53"
Rondos	7 639	Rondos	Pueblo	3 617	76°41'18"	09°59'04"
San Francisco de Asís	2 082	Huarín	Pueblo	3 457	76°40'37"	09°58'35"
San Miguel de Cauri	10 334	Cauri	Pueblo	3 625	76°37'32"	10°08'33"
<b>Yarowilca</b>	<b>32 664</b>					
Chavinillo	5 864	Chavinillo	Pueblo	3 475	76°36'32"	09°51'32"
Cahuac	4 670	Cahuac	Pueblo	3 413	76°37'50"	09°51'10"
Chacabamba	3 762	Chacabamba	Pueblo	3 204	76°36'40"	09°54'01"
Aparicio Pomares	5 386	Chupan	Pueblo	3 452	76°38'53"	09°44'52"
Jacas Chico	2 017	San Cristobal de Jacas Chico	Pueblo	3 816	76°30'11"	09°53'11"
Obas	5 341	Obas	Pueblo	3 543	76°39'57"	09°47'43"
Pampamarca	2 005	Pampamarca	Pueblo	3 436	76°42'09"	09°42'19"
Choras	3 619	Choras	Pueblo	3554,3	76°36'21"	09°54'37"

Fuente: Instituto Nacional de Estadística e Informática.

- Dirección Nacional de Censos y Encuestas.
- Dirección Técnica de Demografía e Indicadores Sociales.



**10.4 DEPARTAMENTO HUÁNUCO: DIRECTORIO DE MUNICIPALIDADES PROVINCIALES Y DISTRITALES, SEGÚN PROVINCIA Y DISTRITO, 2018**

Provincia y Distrito	Nombre del Alcalde	Dirección	DDN	Teléfonos	Correo Electrónico
<b>Huánuco</b>					
Huánuco	ANIBAL EDMUNDO SOLORZANO PONCE	Jr. General Prado N° 750	062	512014 / 513340 / 518080	webmaster@munihuanuco.gob.pe
Amarilis	ROBINSON AGUIRRE CASIMIRO	Jr. Huallaga N° 300	062	519133 / 517474 / 515330	muni-amarilis@hotmail.com
Chinchao	CIPIRIANO MARTINEZ PEREZ	Av. Dos de Enero S/N - Plaza de Armas de Acomayo	062	962079255	mdchinchao@gmail.com
Churubamba	FROILAN AGUIRRE RESURRECCION	Jr. Javier Lindo Zárate N° 110	062	999447942 / 983880147 / 971298619	churubamba2015@hotmail.com
Margos	CLIDES FREDDY SANTA CRUZ MORA	Jr. Juan Durand N° 754	062	511311 / 976309026	fresamo@hotmail.com
Quisqui	AUGUSTO ABAL MORI	Carretera Huánuco - La Unión Km. 20	062	622752 / 962077505	mdquisqui@gmail.com
San Francisco de Cayrán	PEDRO MANUEL RAMIREZ MORALES	Jr. Ramiro Prialé S/N - Plaza de Armas	062	957344975 / 957344973 / 965578733	muni_cayran_10@hotmail.com
San Pedro de Chaulan	RAUL FERNANDO SOSA RAMIREZ	Jr. Seichi Izumi N° 446	062	517760	muni.chaulan@gmail.com
Santa María del Valle	MARCIAL ESPIRITU ROMERO	Jr. Libertad N° 331	062	780661 / 793768	munisant@munisantamariadelvalle.gob.pe
Yarumayo	PATRICIO MIGUEL CAYETANO VILCA	Plaza de Armas S/N	062	624950 / 959519885	muniyarumayo2018@hotmail.com
Pillco Marca	ALEJANDRO VICTOR CONDEZO Y ALVARADO	Av. Juan Velasco Alvarado N° 1650	062	515732 / 405271 / 405277	munipillcomarca@munipillcomarca.gob.pe
Yacus	SIMION CASIMIRO CASTRO ESTEBAN	Jr. La Unión S/N Mz. H Lt. 1	062	515699 / 986036981 / 986036975 / 986786786	municipalidadyacus@hotmail.com
San Pablo de Pillao	NOEL JHONY ALMINCO ESTELA	Jr. Atahualpa S/N - Plaza Mayor Ushipampa	062	997616898 / 920576080	jhonyalminco@hotmail.com
<b>Ambo</b>					
Ambo	DAISY YENY SOTO MORY	Jr. Constitución N° 353	062	504455	municipalidadambo2015@gmail.com
Cayna	MARCO ANTONIO FERNANDEZ CELADITA	Jr. Mariscal Castilla S/N	062	512929 / 950000732	municayna144@hotmail.com
Colpas	TEODORO DOMINGUEZ AIRE	Plaza de Armas S/N	062	514991 / 971320287 / 941961868	municolpas@outlook.com
Conchamarca	DALI JIMENEZ ESCOBAL	Jr. Unión S/N	062	982080789	municonchamarca2015@hotmail.com
Huacar	VIJAI YEN CHAGUA JULCA	Jr. Grau N° 502	062	956288140 / 962684421	municipiohuacar@gmail.com ; vijai_yen20@hotmail.com
San Francisco	AGUSTIN GARCIA TORRES	Jr. Andrés Avelino Cáceres N° 305	062	639383 / 966671704 / 993447022	ule_sanfrancisco@hotmail.com
San Rafael	CAYO LEONIDAS SANTIAGO CAMPOS	Plaza de Armas N° 101	062	788677 / 942755358	muisanrafael@outlook.com
Tomay Kichwa	MOISES ANTONIO TRUJILLO HERRERA	Plaza de Armas S/N	062	990010105 / 931443429	munitomaykichwa@gmail.com

Continúa...

## 10.4 DEPARTAMENTO HUÁNUCO: DIRECTORIO DE MUNICIPALIDADES PROVINCIALES Y DISTRITALES, SEGÚN PROVINCIA Y DISTRITO, 2018

Provincia y Distrito	Nombre del Alcalde	Dirección	DDN	Teléfonos	Correo Electrónico
<b>Dos de Mayo</b>					
La Unión	SIMEON VASQUEZ PEÑA	Jr. Lourdes N° 221	062	932979354	munidosdemayo@hotmail.com
Chuquis	LINCOLN ALBERTO PABLO FUENTES	Jr. Bolognesi S/N	062	949524362	munichuquis@hotmail.com
Mariás	HERNAN LUIS VASQUEZ SALAZAR	Jr. 2 de Mayo S/N	062	511377 / 515907	munimarias@hotmail.com
Pachas	URBANO RAMOS CABRERA	Plaza de Armas S/N - Carretera Central	062	980737054	municipalidadpachas@hotmail.com
Quivilla	FIDEL NICOLAS GODOY	Jr. Marañón S/N - Plaza de Armas	062	999214343 / 978437800 / 921822429 / 639214	fidelnico@hotmail.com
Ripán	JOMES WILLIAM BARTOLO HUAMAN	Jr. San Antonio S/N - Plaza de Armas	062	962541671 / 945614085	muniripan2015_2018@hotmail.com
Shunqui	ABEL EULOGIO UZURIAGA VELASQUEZ	Jr. San Martín S/N	062	952802760 / 513588 / 962291173 / 983646506	ulmunishunqui@gmail.com
Sillapata	BERNARDO ALBINO MASGO	Jr. Progreso S/N	062	949636439 / 949636522	munisillapata125@hotmail.com
Yanas	SIMON HERNANDO BRIOSO JAVIER	Jr. Sahuay S/N	062	635696 / 519722 / 996523574	briosojavier@gmail.com
<b>Huacaybamba</b>					
Huacaybamba	POLICARPO EDGAR MEDRANO BENITES	Av. Ejército S/N Mz. F Lt. 3	062	953549555	muni_huacaybamba@hotmail.com
Canchabamba	CLEVER PORFIRIO SIFUENTES RUFINO	Av. Esteban Roque S/N	062	990111389	mdcanchabamba@hotmail.com
Cochabamba	PEPE SAUL PINO VILLANUEVA	Jr. 14 de Mayo S/N - Plaza de Armas	062	943009385 / 964562984	mdcochabamba@hotmail.com
Pinra	EDGAR BRICEÑO ASENCIOS	Jr. Huánuco S/N	062	998023427	municipinra@hotmail.com
<b>Huamalies</b>					
Llata	CIRO TRINIDAD ROJAS	Jr. Prolongación 28 de Julio N° 162	062	955662255	muni_huamalies@hotmail.com.pe
Arancay	TORIBIO TEOBALDO PICON BETETA	Plaza de Armas S/N	062	994443863 / 638988	mdarancay@hotmail.com
Chavín de Paríarca	JESUS ALEJANDRO ROSALES ANDRADE	Plaza de Armas S/N	062	623759 / 962085170	munichavin@hotmail.com
Jacas Grande	JULIO CESAR MIRAVAL ROJAS	Plaza de Armas S/N	062	511402 / 999015343 / 511412 / 962565567	munijacasgde@hotmail.com
Jircan	JUAN VILLANUEVA LOPEZ	Jr. La Merced S/N	062	405264	muni3030@yahoo.com.ar
Miraflores	GERSON ALEJANDRO SANTOS RAMOS	Jr. Grau S/N	062	925256221 / 990236040	gsantos_miraflores@hotmail.com
Monzón	VICTOR ALEJANDRO PAJUELO SANTOS	Jr. Besares Con Raymondi S/N	062	945339514 / 954810686	munimonzon@munimonzon.gob.pe

Continúa...

## 10.4 DEPARTAMENTO HUÁNUCO: DIRECTORIO DE MUNICIPALIDADES PROVINCIALES Y DISTRITALES, SEGÚN PROVINCIA Y DISTRITO, 2018

Provincia y Distrito	Nombre del Alcalde	Dirección	DDN	Teléfonos	Correo Electrónico
Punchao	ADLER CRIOLLO TEVEZ	Plaza de Armas S/N	062	937571591 / 516269	punchao2015@hotmail.com
Puños	NILSON MANUEL PABLO ROQUE	Plaza de Armas S/N	062	947818933	ulemunidp2015@gmail.com
Singa	PEDRO CELESTINO COLLAZOS VILLAVICENCIO	Jr. Leoncio Prado S/N	062	634001 / 942154001	munisingahco@hotmail.com
Tantamayo	ESTANISLAO TEODORO ROMERO ORTIZ	Jr. Eduardo Lanatta S/N	062	962812801 / 943028516	munitantamayo2015@hotmail.com
<b>Leoncio Prado</b>					
Rupa-Rupa	CARLOS AUGUSTO ZAPATA MEDINA	Av. Alameda Perú N° 525	062	562351 / 562058	webmaster@munitingomaria.gob.pe
Daniel Alomía Robles	MIGUEL HUAYTAN LOYOLA	Plaza de Armas Pumahuasi S/N	062	998077511	municipalidaddar@gmail.com
Hermilio Valdizán	WIMMER PRIMO CABRERA	Carretera Antigua Pucallpa Km. 35	062	999220150 / 959422004	comunicaciones@munihermiliovaldizan.gob.pe
José Crespo y Castillo	JAVIER BARDALES PORTA	Jr. Aucayacu N° 206	062	488323 / 488003 / 488006	webmaster@muniucayacu.gob.pe
Luyando	LUSMILA PEREZ ESPIRITU	Av. Los Colonos S/N	062	949019299 / 981601940	system@muniuyando.gob.pe
Mariano Damas Beraún	MIGUEL ANGEL MEZA MALPARTIDA	Carretera Central Tingo María - Huánuco Km. 17.5	062	962331345 / 962702219	muni_marianodamasoberaun@hotmail.com
Pucayacu	JOSE AGUIRRE NOBLEJAS	Jr. Huánuco con Pucayacu S/N Mz. F Lt.01	062	959939477 / 928446412	municipucayacu7@hotmail.com
Castillo Grande	ROBERTO CAYCHO ROMERO	Jr. Atahualpa Mz. B Lt. 2	062	564129 / 996446948	munidistritalcastillogrande@gmail.com; robertocairo@hotmail.com
Santo Domingo De Anda	JUSCELINIO ROQUELIN SALVADOR POLLO	Jr. Leoncio Prado S/N Cuadra 4	062	949827262	munisdanda@gmail.com
<b>Marañón</b>					
Huacrachuco	VICTOR ANIBAL VALVERDE VALVERDE	Av. 28 de Julio S/N	062	837100 / 837101 / 992938436	info@munimaranon.gob.pe
Cholón	MOISES GRIMALDO GONZALES ANTONIO	Jr. 28 de Julio S/N - Plaza de Armas San Pedro de Chonta	062	945137904 / 954409380	municipalidaddecholon@hotmail.com
San Buenaventura	JUAN FELIPE ROJAS MERGILDO	Plaza de Armas S/N	062	992938462 / 947454536	sanbuenaventura2011@gmail.com
La Morada	DENIS MELENDEZ VARGAS	Av. 14 de Junio S/N - Plaza de Armas	062	964398403 / 962685656	roydenn33@hotmail.com
Santa Rosa De Alto Yanajanca	DAVID IPARRAGUIRRE VASQUEZ	Jr. Huánuco S/N	062	985690426 / 998578586	david14_120@hotmail.com
<b>Pachitea</b>					
Panao	JUAN PABLO DIAZ VEGA	Jr. Espinar N° 121	062	938559735	mpp@municipalidadpachitea.gob.pe
Chaglla	JAVIER CARHUA MASGO	Jr. Mayo N° 308	062	935418379 / 936184808 / 990009192 / 517657	mdchaglla@hotmail.com
Molino	NILSON ROGER VENANCIO JORGE	Jr. Juan Velasco Alvarado N° 349	062	630867 / 962673119	munimolino@hotmail.com
Umari	MEDARDO DURAND BERAUN	Carretera Rancho Panao Km. 15	062	951960380 / 962756796 / 631947 / 962672285	informes@muniuamari.gob.pe
<b>Puerto Inca</b>					
Puerto Inca	DAISY HEIDINGER ZEVALLOS	Jr. Vulcano S/N Mz. 34 Lt. 7	062	630025	muniuertoinca@gmail.com
Codo del Pozuzo	PEDRO AVALOS TUCTO	Jr. 19 de Noviembre S/N	062	630333 / 994342825 / 982752187	md.cododelpozuzo@gmail.com

Continúa...

10.4 DEPARTAMENTO HUÁNUCO: DIRECTORIO DE MUNICIPALIDADES PROVINCIALES Y DISTRITALES, SEGÚN PROVINCIA Y DISTRITO, 2018

Conclusión.

Provincia y Distrito	Nombre del Alcalde	Dirección	DDN	Teléfonos	Correo Electrónico
Honoría	JOSE ALFONSO DEL AGUILA GRANDEZ	Jr. Juan Velasco Alvarado S/N Mz. C1 Lt. 3	062	966103247 / 945002781 / 990911827	muni.honoría@hotmail.com
Tournavista	JUSTINA DEL CARMEN REATEGUI CANAYO	Av. Letourneau S/N	062	961657158 / 969816604	charycat1010@hotmail.com
Yuyapichis	ELENA PANDURO CASIQUE	Jr. 19 de Noviembre S/N Mz. 14 Lt. 2	062	993318233 / 997769751 / 997763299	mdeyuyapichis@gmail.com
<b>Lauricocha</b>					
Jesús	NAPOLEON RUFO CARLOS HUAMAN	Jr. Cristobal Colón S/N	062	511641	muni-lauricocha@hotmail.com
Baños	EDISON EUFRACIO DIAZ ESQUIVEL	Jr. Marañón S/N	062	514745 / 516487	munidistrib2015@hotmail.com
Jivia	EUSTERIO TORDECILLO RODRIGUEZ	Plaza de Armas S/N	062	515059 / 982239680 / 943408891	muni.jivia@hotmail.com
Queropalca	YHONNY LEDINGER BALDEON SIMEON	Jr. Ricardo Palma S/N	062	280128 / #941895348	muniqueropalca@gmail.com
Rondos	CAYO GARAY ESPINOZA	Jr. Las Palmas S/N	062	639634 / 982685544 / 999291964	infomunirondos@gmail.com
San Francisco de Asís	ARON CARDENAS SANTIAGO	Av. San Francisco de Asís N° 301	062	525016 / 962660882 / 931165745	aroni_car1@yahoo.com
San Miguel de Cauri	FILOLO BOZA HUERTA	Jr. Espíritu Santo S/N	062	623460 / 969287050	mmsmauri_2015_2018@hotmail.com
<b>Yarowilca</b>					
Chavinillo	ROSALI LEANDRO TARAZONA	Jr. 14 de Setiembre N° 178	062	939310852 / 955809522	mpyarowilca@gmail.com
Cahuac	YOLVI RAMOS BERRIOS	Calle Dos de Mayo N° 1	062	935200704 / 964381011 / 942438860	municahuac.ule@gmail.com
Chacabamba	FILOMENO SIMION AGUIRRE MELGAREJO	Jr. Santa Catalina S/N	062	988202760 / 978052491	munichacabamba@gmail.com
Aparicio Pomares	CIRILO LORENZO DIAZ BALTAZAR	Jr. 28 de Julio N° 12	062	635628	municipalidad_dist_ap@outlook.com
Jacas Chico	ROLANDO VENTURA GONZALES	Plaza de Armas S/N	062	990440568 / 943275423	rolandoventuragonzales@hotmail.com
Obas	WILLAM TARAZONA ALVINO	Jr. Huánuco S/N	062	931856130 / 956045325	mdobas101106@hotmail.com
Pampamarca	TEOFILO ESTEBAN SOLORZANO	Jr. Huánuco S/N	062	510554 / 985030024 / 962971330	agliberjuan@hotmail.com
Choras	ARGOB JOCSAN ESPINOZA BLAS	Jr. San Antonio S/N - Plaza de Armas	062	281602 / 639363	munidchoras@hotmail.com

**Nota:** La relación de alcaldes de las municipalidades provinciales y distritales ha sido actualizada al 20 de febrero 2018.

**Fuente:** Instituto Nacional de Estadística e Informática - Registro Nacional de Municipalidades 2017.

Jurado Nacional de Elecciones.

**10.5 DEPARTAMENTO HUÁNUCO: ORDENANZA MUNICIPAL PROVINCIAL QUE CREA A LAS MUNICIPALIDADES DE CENTROS POBLADOS CONFORME A LA LEY N° 27972, LEY ORGÁNICA DE MUNICIPALIDADES, 2018**

Provincia y Municipalidad de Centro Poblado	Norma Municipal	Número	Fecha
<b>Huánuco</b>			
Cascay	Resolución Municipal	313	21 Feb 1985
San Pablo de Pillao	Resolución Municipal	008	08 Mar 1985
La Esperanza	Resolución Municipal	014	09 Abr 1985
Santiago de Llacón	Ordenanza Municipal	012	09 Abr 1985
San Pedro de Cani	Resolución Municipal	025	20 Jun 1986
Huacora	Ordenanza Municipal	1201	06 Ago 1986
Malconga	Resolución Municipal	1996	31 Oct 1986
Llicua	Resolución Municipal	2283	28 Nov 1986
San José de Paucar	Resolución Municipal	2287	03 Set 1987
Quircan Chico	Resolución Municipal	019	08 Ene 1988
Cochas	Resolución Municipal	744	29 Mar 1988
Marcacasha	Resolución Municipal	848	06 Abr 1988
Pampamarca	Resolución Municipal	1055	21 Abr 1988
Rachapampa	Resolución Municipal	1096	28 Abr 1988
Colpashpampa	Resolución Municipal	1838	21 Jul 1988
Tres de Mayo de Yanacocha	Resolución Municipal	1727	04 Jul 1988
Tres de Mayo de Andas Chico	Resolución Municipal	2053	25 Ago 1988
Antil	Resolución Municipal	2587	27 Oct 1988
Huancacancha	Ordenanza Municipal	361	14 Feb 1989
San Francisco de Asis de Llamapashillon	Resolución Municipal	1216	05 Jun 1989
Nauyan Rondos	Resolución Municipal	2282	29 Nov 1989
Santo Domingo de Nauyán	Resolución Municipal	2337	07 Dic 1989
Querosh	Resolución Municipal	594	03 May 1991
Huanchán	Resolución Municipal	691	20 May 1991
San Isidro Paura	Resolución Municipal	691	20 May 1991
Jatun Pucro	Resolución Municipal	204	19 Feb 1992
Huamally	Ordenanza Municipal	031	28 May 1992
Liberación de Yaurán	Ordenanza Municipal	033	17 Jun 1992
Santa Cruz de Ratacocha	Resolución Municipal	735	14 Set 1993
Pachabamba	Resolución Municipal	117	17 Dic 1993
Corazón de Jesús	Resolución Municipal	123	31 Dic 1993
San Francisco de Bolognesi	Ordenanza Municipal	005	03 Feb 1995
Tambogan	Ordenanza Municipal	1165	15 Set 1995
Puerto Guadalupe	Resolución Municipal	070	14 Nov 1997
San Francisco de Chullay	Resolución Municipal	010	19 Feb 1998
San Cristóbal de Potaga	Ordenanza Municipal	024	22 May 1998
Pacayhua	Resolución Municipal	746	29 Mar 1999
Utao	Ordenanza Municipal	032	04 Ago 1999
San Sebastián de Quera	Ordenanza Municipal	027	04 Ago 1999
Pomacucho	Resolución Municipal	416	31 Mar 2000
Tambo de San José	Ordenanza Municipal	024	27 Oct 2000
Tres de Mayo de Pagshag	Ordenanza Municipal	028	31 Ene 2002

Continúa...

10.5 DEPARTAMENTO HUÁNUCO: ORDENANZA MUNICIPAL PROVINCIAL QUE CREA A LAS MUNICIPALIDADES DE CENTROS POBLADOS CONFORME A LA LEY N° 27972, LEY ORGÁNICA DE MUNICIPALIDADES, 2018

Provincia y Municipalidad de Centro Poblado	Norma Municipal	Número	Fecha
Santa Rosa de Sirabamba	Ordenanza Municipal	033	08 Feb 2002
Chullqui	Resolución Municipal	039	12 Feb 2002
Colpa Baja	Ordenanza Municipal	047	22 Dic 2005
Moyobamba	Ordenanza Municipal	048	22 Dic 2005
Andabamba	Ordenanza Municipal	048	17 Dic 2007
San Juan de La Libertad	Ordenanza Municipal	004	01 Feb 2008
Puente Durand	Ordenanza Municipal	028	29 Oct 2009
Chicchuy - Colpa Alta	Ordenanza Municipal	038	14 Dic 2009
Santa Isabel	Ordenanza Municipal	007	09 Mar 2011
Runtog	-	-	-
Huanacaure	Ordenanza Municipal	013	16 Jul 2012
Chinchinga	Ordenanza Municipal	036	23 Dic 2013
San Pedro de Choquecancha	Ordenanza Municipal	006	28 Ene 2016
<b>Ambo</b>			
San Antonio de Ñauza	Resolución Municipal	001	04 Ene 1985
Matihuaca	Resolución Municipal	030	21 Jun 1985
Quio	Resolución Municipal	007	21 Ene 1986
Chucchuc	Resolución de Alcaldía	088	10 Dic 1986
Tres de Mayo	Resolución de Alcaldía	095	27 Nov 1989
Utcush	Ordenanza Municipal	107	24 Jun 1994
Angasmarca	Ordenanza Municipal	010	10 Jul 1998
Chacos	Resolución Municipal	019	12 May 1999
Ayancocha Alta	Resolución de Alcaldía	020	12 May 1999
Maraypata	Resolución Municipal	037	20 Set 1999
Sacsahuanca	Resolución Municipal	043	15 Dic 1999
Chaucha	Ordenanza Municipal	009	27 Mar 2000
Juan José Crespo y Castillo	Resolución Municipal	015	05 Set 2000
Masquin	Resolución Municipal	025	18 Dic 2000
San Lorenzo de Coquin	Ordenanza Municipal	023	18 Dic 2000
Santiago de Yamor	Resolución Municipal	007	19 Abr 2002
San Joaquín	Resolución Municipal	008	30 Abr 2002
Alcas	Resolución Municipal	017	28 Ago 2002
Yapac	Resolución Municipal	018	29 Ago 2002
Acobamba	Resolución Municipal	028	16 Oct 2002
Moscatuna	Resolución Municipal	031	29 Nov 2002
San Antonio de Quircan	Resolución Municipal	032	29 Nov 2002
San Pedro de Raccha	Resolución Municipal	023	22 Abr 2003
Santa Ana	Ordenanza Municipal	028	23 May 2003
Santo Domingo de Rondos	Ordenanza Municipal	004	23 Feb 2004
San Isidro de Añay	Ordenanza Municipal	057	22 Dic 2005
Carampayoc	Ordenanza Municipal	023	30 Dic 2009
Cochacalla	Ordenanza Municipal	825	28 Set 2011
Rancay	Ordenanza Municipal	008	26 Set 2011

Continúa...

10.5 DEPARTAMENTO HUÁNUCO: ORDENANZA MUNICIPAL PROVINCIAL QUE CREA A LAS MUNICIPALIDADES DE CENTROS POBLADOS CONFORME A LA LEY N° 27972, LEY ORGÁNICA DE MUNICIPALIDADES, 2018

Provincia y Municipalidad de Centro Poblado	Norma Municipal	Número	Fecha
<b>Dos de Mayo</b>			
Patay Rondos	Ordenanza Municipal	053	09 Nov 1984
Pichgas	Resolución Municipal	019	15 Abr 1988
Huaricashash	Resolución Municipal	003	23 Feb 1989
Jachahuayin	Resolución Municipal	025	26 Nov 1990
Huancan	Resolución Municipal	016	16 Jul 1991
Huarihuayin	Ordenanza Municipal	004	24 Feb 1992
Casacancha	Resolución Municipal	050	30 Dic 1992
Tantacoto	Resolución Municipal	017	23 Feb 1993
Racuay	Resolución Municipal	038	27 Oct 1993
Cochabamba	Resolución Municipal	043	26 Nov 1993
Cochapata	Resolución Municipal	063	18 Dic 1995
San Juan Glorioso	Resolución Municipal	056	20 Jun 1996
Huanzapampa	Resolución Municipal	057	03 Oct 1996
Chipaquillo	Ordenanza Municipal	029	24 Jun 2000
Guellaycancha	Ordenanza Municipal	042	31 Ago 2000
Bellavista	Resolución de Alcaldía	062	07 Dic 2000
San Lorenzo de Isco	Resolución de Alcaldía	024	30 Abr 2001
Irma Chico	Resolución de Alcaldía	031	23 May 2001
Progreso	Resolución de Alcaldía	046	16 Jul 2001
Cruzpampa	Resolución de Alcaldía	053	10 Ago 2001
Quiullapampa	Resolución de Alcaldía	052	10 Ago 2001
Pucutin	Resolución de Alcaldía	072	03 May 2002
Gollumya	Ordenanza Municipal	073	10 May 2002
Pampa Esperanza	Resolución de Alcaldía	079	03 Jul 2002
Lirio Pampa	Resolución de Alcaldía	088	05 Set 2002
Puncurin	Resolución de Alcaldía	099	10 Nov 2002
San Francisco de Casha	Resolución de Concejo	024	27 May 2003
Ocrospata	Ordenanza Municipal	026	07 Mar 2005
Santa Rosa de Acllahuayin	Ordenanza Municipal	033	25 May 2011
<b>Huacaybamba</b>			
Huaracillo	Resolución Municipal	003	18 Dic 1987
Cajan	Ordenanza Municipal	002	24 Dic 1987
Pauca	Resolución de Alcaldía	027	24 Ago 2001
Quichirragra	Resolución de Alcaldía	034	24 Jul 2002
Rondobamba	Resolución de Alcaldía	041	23 Ago 2002
Umbe	Ordenanza Municipal	009	21 Ago 2008
Bella Aurora	Ordenanza Municipal	005	28 Dic 2009
Pirushto	Resolución Municipal	023	20 Jun 2011
<b>Huamalies</b>			
Andas	Resolución de Alcaldía	156	24 Jun 1984

Continúa...

**10.5 DEPARTAMENTO HUÁNUCO: ORDENANZA MUNICIPAL PROVINCIAL QUE CREA A LAS MUNICIPALIDADES DE CENTROS POBLADOS CONFORME A LA LEY N° 27972, LEY ORGÁNICA DE MUNICIPALIDADES, 2018**

Provincia y Municipalidad de Centro Poblado	Norma Municipal	Número	Fecha
Santa Rosa de Pampam	Ordenanza Municipal	004	19 Set 1984
Cascanga	Resolución Municipal	011	22 Set 1984
El Porvenir	Resolución Municipal	013	15 Oct 1984
Pampas Del Carmen	Resolución Municipal	013	10 Dic 1985
Viscas	Resolución Municipal	006	02 Jun 1988
San Juan de Pampa	Resolución Municipal	004	07 Set 1988
Urpish	Resolución de Alcaldía	045	15 Jun 1992
Pampas de Flores	Resolución Municipal	053	02 Set 1993
Poque	Resolución Municipal	090	30 Dic 1993
Canchapampa	Resolución Municipal	066	05 Abr 1994
Palanca	Resolución Municipal	082	13 Abr 1994
Huampoy	Ordenanza Municipal	073	21 Abr 1994
Bellabamba	Resolución Municipal	096	08 Jul 1994
Libertad	Resolución Municipal	166	23 Dic 1994
Caunarapa	Resolución Municipal	166	23 Dic 1994
Illahuasi	Resolución Municipal	032	03 Abr 1995
San Juan Querosh	Ordenanza Municipal	070	14 Ago 1995
Palo Acero	Ordenanza Municipal	077	28 Set 1995
Cachicoto	Resolución Municipal	079	29 Set 1995
Manchuria	Resolución Municipal	079	15 Oct 1995
Sachavaca	Ordenanza Municipal	090	25 Oct 1995
San Miguel de Querosh	Resolución Municipal	043	25 May 1998
La Florida	Resolución Municipal	042	25 May 1998
San Cristóbal	Resolución Municipal	060	03 Jul 1998
Cashapampa	Resolución Municipal	064	30 Jul 1998
San Cristóbal	Resolución Municipal	089	17 Set 1998
Vista Alegre	Ordenanza Municipal	088	18 Set 1998
Pumacahua	Resolución Municipal	084	01 Jun 1999
Quipran	Ordenanza Municipal	058	04 Set 1999
Cuyaco	Resolución Municipal	135	27 Set 1999
Chuquibamba	Resolución Municipal	149	16 Nov 1999
Tazo Grande	Resolución Municipal	054	04 Abr 2000
Nueva Esperanza	Resolución Municipal	084	15 May 2000
Buenos Aires	Resolución Municipal	080	22 May 2000
Chipaco	Resolución Municipal	155	21 Set 2000
Coyllarbamba	Ordenanza Municipal	201	28 Nov 2000
Progreso	Resolución Municipal	040	01 Feb 2001
Maravillas	Resolución de Alcaldía	056	13 Feb 2001
Huancash	Resolución de Alcaldía	351	14 Nov 2001
Carhuapata	Resolución de Alcaldía	028	18 Dic 2007
Matacancha	Ordenanza Municipal	005	04 Nov 2009
San Jerónimo de Chonta	Ordenanza Municipal	012	30 Dic 2009
Agua Blanca	Ordenanza Municipal	013	17 Dic 2014

Continúa...



**10.5 DEPARTAMENTO HUÁNUCO: ORDENANZA MUNICIPAL PROVINCIAL QUE CREA A LAS MUNICIPALIDADES DE CENTROS POBLADOS CONFORME A LA LEY N° 27972, LEY ORGÁNICA DE MUNICIPALIDADES, 2018**

Provincia y Municipalidad de Centro Poblado	Norma Municipal	Número	Fecha
<b>Leoncio Prado</b>			
Tambillo Grande	Resolución Municipal	023	13 Nov 1987
Bella	Resolución de Concejo	024	14 Ago 1996
Pucayacu	Resolución de Concejo	008	06 Feb 2003
Pueblo Nuevo	Resolución de Concejo	009	06 Feb 2003
Santo Domingo de Anda	Resolución de Concejo	019	26 Mar 2003
Supte San Jorge	Ordenanza Municipal	040	22 Dic 2009
<b>Marañón</b>			
San Antonio de Padua	Resolución Municipal	001	27 Nov 1986
Huaychao	Resolución Municipal	003	26 Set 1992
Chinchil	Ordenanza Municipal	011	24 Nov 1992
Huachumay	Ordenanza Municipal	012	24 Nov 1992
Chocobamba	Resolución Municipal	001	23 Dic 1992
Frayle Rummy	Resolución de Alcaldía	019	20 Abr 1995
Villamar	Ordenanza Municipal	019	04 Abr 2000
Paraiso	Resolución de Alcaldía	056	22 Abr 2002
La Morada	Ordenanza Municipal	003	07 Ene 2003
Santa Rosa de Alto Yanajanca	Ordenanza Municipal	007	23 Set 2009
Huaripampa	Ordenanza Municipal	15	27 Dic 2017
<b>Pachitea</b>			
Chinchavito	Resolución de Alcaldía	005	24 May 1986
Yuragmarca	Resolución Municipal	082	01 Ago 1993
Pinquiray	Ordenanza Municipal	142	09 Ene 1994
Huarichaca	Ordenanza Municipal	051	27 Jul 1995
Chinchopampa	Resolución de Alcaldía	164	12 Dic 1997
Pampamarca	Resolución de Alcaldía	028	03 Feb 1998
Tomayrica	Ordenanza Municipal	111	10 Jun 1998
Santa Virginia	Resolución de Alcaldía	054	09 Set 1998
Tayagasha	Ordenanza Municipal	089	01 Ago 2000
Tipsa	Ordenanza Municipal	089	16 Ene 2001
Ichuyanuna	Ordenanza Municipal	210	18 Dic 2001
Santo Toribio La Punta	Resolución Municipal	190	14 Dic 2002
Callagan	Ordenanza Municipal	013	22 Ago 2005
<b>Puerto Inca</b>			
Puerto Sira	Resolución de Alcaldía	046	02 Nov 1993
Puerto Sungaro	Resolución Municipal	078	23 Nov 2001
Monterrico	Resolución de Alcaldía	094	16 Ago 2002
Nuevo Porvenir	Ordenanza Municipal	020	02 Nov 2012
Santa Rosa de Yanayacu	Ordenanza Municipal	017	20 Ago 2012

Continúa...

10.5 DEPARTAMENTO HUÁNUCO: ORDENANZA MUNICIPAL PROVINCIAL QUE CREA A LAS MUNICIPALIDADES DE CENTROS POBLADOS CONFORME A LA LEY N° 27972, LEY ORGÁNICA DE MUNICIPALIDADES, 2018

Provincia y Municipalidad de Centro Poblado	Norma Municipal	Número	Fecha
Macuya	Ordenanza Municipal	005	07 Nov 2013
<b>Lauricocha</b>			
Caramarca	Ordenanza Municipal	017	23 May 1986
Cosma	Resolución Municipal	020	16 Jul 1986
Santa Rosa	Ordenanza Municipal	030	04 Nov 1986
La Merced	Resolución Municipal	033	15 Dic 1986
Huacarcocha	Resolución Municipal	021	27 Mar 1987
Pilcocancha	Resolución Municipal	017	30 Mar 1987
Paracsha	Ordenanza Municipal	021	20 Set 1990
Pariash	Ordenanza Municipal	015	12 Jul 1991
Túpac Amaru	Ordenanza Municipal	015	28 Jun 1993
Warywayin	Resolución Municipal	014	21 Mar 1994
Seccha	Resolución Municipal	002	10 Ene 1995
Iscoyampa	Ordenanza Municipal	061	14 Dic 1995
Huancabamba	Resolución de Alcaldía	020	20 Ago 1996
San José de Ticra	Resolución de Alcaldía	038	15 Jun 1998
San Juan de Nupe	Ordenanza Municipal	038	08 May 1999
Huampón	Resolución de Concejo	058	30 Dic 2000
Antacolpa	Ordenanza Municipal	028	15 Mar 2006
<b>Yarowilca</b>			
Shulluyaco	Resolución Municipal	007	04 Feb 1986
Ayapiteg	Resolución Municipal	028	04 Jul 1987
Villa de Manta	Resolución Municipal	029	11 Jul 1988
Colquillas	Ordenanza Municipal	018	31 Ago 1988
Jarpo	Ordenanza Municipal	058	10 Set 1989
Rain Cóndor	Resolución Municipal	018	27 Ago 1990
Cochamarca	Resolución Municipal	009	21 Mar 1991
Vilcabamba	Resolución Municipal	045	12 Nov 1992
San Antonio de Colpa	Resolución Municipal	012	10 Jun 1993
Acobamba	Resolución Municipal	017	14 Jul 1993
Tashga	Resolución Municipal	033	27 Oct 1993
Licllatambo	Resolución Municipal	044	10 Dic 1993
Huancachaca	Ordenanza Municipal	026	14 Jun 1994
San Juan de Villa Castilla	Ordenanza Municipal	034	06 Set 1994
Quilcayhuarin	Resolución Municipal	038	03 Nov 1994
Rondobamba	Resolución de Alcaldía	006	05 Jun 1996
Rahua	Resolución Municipal	028	11 Jun 1998
San Juan	Resolución de Alcaldía	074	10 Dic 1998
Huayuculano	Resolución de Alcaldía	075	14 Dic 1998
Pariapampa	Resolución de Alcaldía	076	16 Dic 1998
Sahuay	Resolución de Alcaldía	077	18 Dic 1998

Continúa...

**10.5 DEPARTAMENTO HUÁNUCO: ORDENANZA MUNICIPAL PROVINCIAL QUE CREA A LAS MUNICIPALIDADES DE CENTROS POBLADOS CONFORME A LA LEY N° 27972, LEY ORGÁNICA DE MUNICIPALIDADES, 2018**

Conclusión.

Provincia y Municipalidad de Centro Poblado	Norma Municipal	Número	Fecha
San Antonio de Shurapampa	Resolución de Alcaldía	078	21 Dic 1998
Hualpayunca	Resolución de Alcaldía	090	10 Jul 1999
Parashapampa	Resolución de Alcaldía	139	17 Nov 1999
Mesapampa	Ordenanza Municipal	143	17 Nov 1999
Llacshagayan	Ordenanza Municipal	162	31 Ene 2000
Pucapuca	Resolución de Alcaldía	019	01 Mar 2000
Llicopampa	Resolución de Alcaldía	039	31 May 2000
Rosapampa	Resolución de Alcaldía	040	31 May 2000
Dos Aguas	Ordenanza Municipal	002	24 Ene 2001
Puyac	Resolución Municipal	063	17 May 2001
Cruzpampa	Resolución de Alcaldía	092	27 Ago 2001
Chaynas	Ordenanza Municipal	026	21 Nov 2001
Yachas	Resolución de Alcaldía	129	18 Dic 2001
Andahuayla	Resolución de Alcaldía	135	27 Dic 2001
San Juan de Miraflores	Resolución de Alcaldía	011	16 Ene 2002
Chasqui	Resolución de Alcaldía	023	28 Ene 2002
Cochas	Resolución de Alcaldía	043	14 Mar 2002
Punto Unión	Resolución de Alcaldía	054	22 Abr 2002
Ulluy	Resolución de Alcaldía	064	21 Jun 2002
Yarush	Resolución de Alcaldía	007	12 Feb 2003
Cochapampa	Resolución Municipal	006	20 Mar 2003
Pucayacu	-	-	-
San Antonio de Chinchas	-	-	-

**Nota:** Las Municipalidades de Centros Poblados creadas antes de la publicación de la Ley N° 27972, Ley Orgánica de Municipalidades, fueron creadas mediante Ordenanza, Resolución u otra norma municipal.

**Fuente:** Instituto Nacional de Estadística e Informática - Registro Nacional de Municipalidades.

10.6 DEPARTAMENTO HUÁNUCO: DIRECTORIO DE LAS MUNICIPALIDADES DE CENTROS POBLADOS CREADAS POR LA MUNICIPALIDAD PROVINCIAL CONFORME A LA LEY N° 27972, LEY ORGÁNICA DE MUNICIPALIDADES, 2018

Provincia y Municipalidad de Centro Poblado	Nombre del Alcalde	Dirección	DDN	Teléfonos
<b>Huánuco</b>				
Cascay	ALEJANDRINA PORTALATINO HERRERA	Plaza Principal S/N	062	962928504 / 925794096
San Pablo de Pillao *	GENY OSCAR PARDAVE LAZARO	Jr. Atahualpa S/N	062	630828
La Esperanza	RONALD SILVA CARDENAS	Jr. Virgen de Fátima N° 100	062	943684043
Santiago de Llacón *	ALBERTO LOPEZ ESPIRITU	Jr. San Martín S/N	062	968646428
San Pedro de Cani	PABLO TUMBAY HUARACA	Jr. San Pedro N° 1 Mz. A Km. 27	062	974941108
Huacora	CLERIOSO PONCE PONCIANO	Plaza de Armas S/N	062	991796768
Malconga	CRISTIAN ERIC ATANACIO CALDERON	Jr. 15 de Agosto S/N	062	955767381
Llicua	ÁNGEL MARCOS GUTIÉRREZ BALDEÓN	Urb. Santa Elena II Mz. C Lt. 10	062	943878045
San José de Paucar	EPIFANIO MELENIO TARAZONA RUIZ	Jr. 15 de Agosto S/N Km. 15	062	991979890
Quircan Chico	FRANCISCO MAURO HERRERA FRETTEL	Jr. San Sebastián S/N	062	991115354
Cochas	CIRILO ESTEBAN VILLANEDA	Jr. Cochabamba S/N Mz. A Lt. 7	062	987398692
Marcacasha	FABIAN CORDOVA SALAZAR	Carretera Margos - Pumamayo	062	-
Pampamarca	RIGOBERTO ALVAREZ FALCÓN	Carretera Roque (Esquina con Pampamarca)	062	986094620
Rachapampa *	SOLIS ARNULFO FALCON DOMINGUEZ	Plaza de Armas S/N	062	984321235
Colpashpampa	NELSON SANTACRUZ QUISPE	Av. Juan Durand S/N	062	982745759
Tres de Mayo de Yanacocha	DANIELS GAMARRA MAYLLE	Jr. Tres de Mayo S/N Km. 36	062	959720690 / 986933640 / 980637330
Tres de Mayo de Andas Chico	VIRGE CRESENCIO CERVANTES SILVANO	Plaza de Armas S/N	062	972251431
Antil	FERMIN ALCÁNTARA JAUNI	Jr. General Pardo S/N	062	950279679 / 811645
Huancacancha	CÉSAR MEZA RAMOS	Plaza Principal S/N	062	944717534
San Francisco de Asis de Llamapashillon	JACINTO HITLER ROJAS VALLE	Plaza de Armas S/N	062	986464618
Nauyan Rondos	ALBERTO RAMÍREZ ARRATEA	Av. Nauyan Rondos S/N Km. 10	062	977130240
Santo Domingo de Nauyán *	HUMBERTO ROJAS CASTRO	Plaza de Armas S/N	062	-
Querosh	DONATO FERMIN LINO	Plaza de Armas S/N	062	944175436
Huanchán	GAUDENCIO ESTEBAN NIETO	Jr. Túpac Amaru S/N	062	965711155
San Isidro Paura	FIDEL BORJA HUAYANAY	Plaza Principal S/N	062	989838651
Jatun Pucro	JUAN CAMARA SOTO	Carretera Jatun Pucro Km. 41 - Aeropuerto Huánuco	062	928737647
Huamally	HECTOR NAVARRO NATIVIDAD	Carretera Central S/N Mz. A Lt. 4	062	964386455
Liberación de Yaurán	NEOFITO TORRES ESPINOZA	Plaza de Armas S/N	062	969771534
Santa Cruz de Ratacocha	WILY LINCOL CAQUI DOROTEO	Plaza de Armas S/N	062	935482229
Pachabamba *	ZOSIMO HUAYLAS DIONICIO	Jr. San Juan S/N	062	992208500
Corazón de Jesús	ISABEL MARÍA ROJAS AQUINO	Av. San Cristóbal S/N Km. 7.5	062	935713881
San Francisco de Bolognesi	CRESENCIO ÑAUPA PONCE	Carretera Huánuco - Cayran - San Francisco de Bolognesi Km. 25	062	956226014
Tambogan	ROLANDO URURI CATARI	Jr. Las Américas S/N	062	992756849 / 984246020
Puerto Guadalupe *	BONIFACIO CENTENO BERAUN	Jr. Chaglla S/N	062	961803897
San Francisco de Chullay	JEDY EDINSON ANTONIO JUAN PEDRO	Pasaje 28 de Julio S/N	062	953290155 / 811655

Continúa...

**10.6 DEPARTAMENTO HUÁNUCO: DIRECTORIO DE LAS MUNICIPALIDADES DE CENTROS POBLADOS CREADAS POR LA MUNICIPALIDAD PROVINCIAL CONFORME A LA LEY N° 27972, LEY ORGÁNICA DE MUNICIPALIDADES, 2018**

Provincia y Municipalidad de Centro Poblado	Nombre del Alcalde	Dirección	DDN	Teléfonos
San Cristóbal de Potaga	JAIME ZENON PONCIANO TOMÁS	Jr. Áncash S/N	062	966460937
Pacayhua	SABINO PARI BLAS	Jr. 28 de Julio S/N	062	982251768
Utao	EDGAR GARAY EVANGELISTA	Jr. 4 de Agosto S/N	062	925878149 / 910105217
San Sebastián de Quera	JHON MARLOCM ARRATEA MERINO	Jr. Virgen del Rosario S/N	062	935448034
Pomacucho	HEVER CASIMIRO PRECENTACION	Av. Pomacucho S/N Mz. Y Lt. 3 Km. 20	062	925428897
Tambo de San José *	JOEL MAIZ CUENCA	Jr. San José S/N	062	935818236 / 982861894 / 811893
Tres de Mayo de Pagshag	TEODORO MORALES PRESENTACIÓN	Plaza Principal S/N	062	996583535 / 811622
Santa Rosa de Sirabamba	JOSÉ TRINIDAD SACRAMENTO	Jr. Santa Isabel S/N	062	935898381 / 935913988 / 835219
Chullqui	PABLO MEQUIAS ARRATEA LEANDRO	Plaza Mayor S/N	062	972391518 / 960078177 / 926309981
Colpa Baja	RANJOLGE MENA PILCO	Carretera Chunapampa Km. 35 - Aeropuerto de Huánuco.	062	951367310 / 962600367
Moyobamba	ROMÁN NAZARIO LINO RODRIGUEZ	Jr. Gloriopata S/N	062	982585493
Andabamba *	BENITO GOÑE CESPEDAS	Plaza de Armas S/N Km. 8.5	062	962362180
San Juan de La Libertad	CARLOS DONATO SALAZAR CÁRDENAS	Calle San Juan de La Libertad S/N	062	988104390
Puente Durand	JORGE DE LA CRUZ MONTALVO	Carretera Huánuco - Tingo María	062	811614
Chicchuy - Colpa Alta	JOEL JAPA ARRATEA	Plaza De Armas S/N Lt. 17 - Carretera Central	062	986380535
Santa Isabel *	CARLOS GRABIEL RAMOS JAVIER	Plaza Principal Santa Isabel S/N	062	951297701
Runtog	AURELIO BENANCIO PAPA	Plaza de Armas S/N	062	966391550
Huanacaure	ZENOBIO VALLE TRINIDAD	Calle 3 de Agosto con 10 de Octubre - Carretera Central Km. 38	062	949774388 / 982929350
Chinchinga	FRANCISCO SOLANO PRESENTACION ESPINOZA	Comunidad Campesina de Chinchinga (Carretera Huánuco - Pillao Km. 42)	062	962772008
San Pedro de Choquecancha	RIGOBERTO ALEJANDRO SANTIAGO	Jr. 28 de Julio S/N	062	931779436
<b>Ambo</b>				
San Antonio de Ñauza	ERCILIO PALACIOS ORBESO	Jr. San José S/N	062	997700945
Matihuaca	ROVIN SOCIMO VILLEGAS HUAMAN	Jr. San Pedro S/N Mz. E1 Lt. 15 Km. 10.5 - Plaza de Armas	062	949838341
Quio	FABIO ESTELA CELIS	Plaza de Armas S/N	062	945586008 / 971324167
Chucchuc *	LEONIDAS ADVÍNCULA CÓRDOVA	Jr. Huánuco S/N	062	994949268
Tres de Mayo	JOSUE VILLENA TINEO	Jr. San Cristóbal S/N	062	990808881
Utcush	JUAN DE DIOS LUCAS AMBROSIO	Calle Centro S/N Mz. 5	062	631208
Angasmarca	ELOY TRAVEZAÑO TRUJILLO	Jr. Fabian Capcha Espinoza S/N Mz. N Lt. 1	062	962999427
Chacos	ELIAS GENARO DÁVILA VALLE	Plaza Principal S/N	062	997092730
Ayancocha Alta *	JAIME OROZCO ORISANO	Carretera Central Río Blanco	062	994335196 / 979750792
Maraypata	JUAN INOCENTE HILARIO	Carretera Matechico - Laguna de Huampo	062	935907057 / 931971104
Sacsahuanca	MARIO BAZAN ALDAVA	Plaza Principal S/N	062	920961720
Chaucha	JOAQUIN FRETTEL COTRINA	Pasaje García S/N	062	811500 / 984812082
Juan José Crespo Y Castillo	MAURIO SANTIAGO MOLINA LANZA	Jr. José Pardo S/N	062	991526339 / 975606513 / 984200186
Masquin	PERCY FRANCISCO ROJAS FABIAN	Plaza Principal S/N	062	920442933
San Lorenzo de Coquin	ELMER REYES RAMON	Plaza Principal Coquin S/N	062	972799973 / 968456882
Santiago de Yamor	VALENTIN CONDEZO PASCUAL	Plaza Principal S/N	062	952180608
San Joaquín *	WILBER ISARAEAL JANAMPA VALLE	Jr. 28 de Julio S/N - Plaza Principal	062	-

Continúa...

10.6 DEPARTAMENTO HUÁNUCO: DIRECTORIO DE LAS MUNICIPALIDADES DE CENTROS POBLADOS CREADAS POR LA MUNICIPALIDAD PROVINCIAL CONFORME A LA LEY N° 27972, LEY ORGÁNICA DE MUNICIPALIDADES, 2018

Provincia y Municipalidad de Centro Poblado	Nombre del Alcalde	Dirección	DDN	Teléfonos
Alcas	LUCIO SANTIAGO ARROYO	Plaza Principal S/N	062	980555206
Yapac	MACEDONIO PRUDENCIO ONOFRE	Plaza Principal S/N	062	962644020
Acobamba *	CÉSAR ROMERO CARHUA	Plaza de Armas S/N	062	968886488
Moscatuna	AGAPITO COSME BERROSPI	Plaza Principal S/N	062	930960060 / 910585439
San Antonio de Quircan	FAUSTO FALCON ARIAS	Calle Quircan S/N	062	971632560 / 961994907
San Pedro de Raccha	TORIBIO ALFONSO RAMOS MORALES	Plaza Principal S/N	062	995656880
Santa Ana *	MERCEDARIO VILLANUEVA FABIAN	Plaza Principal S/N	062	941610946
Santo Domingo de Rondos	PEDRO CASTAÑEDA ALVAREZ	Plaza Principal S/N	062	940937882
San Isidro de Añay	ALBERTO NUÑEZ MONTESINOS	Plaza Principal S/N	062	975758118
Carampayoc	JESÚS ROMERO GRIJALBA	Camino de Herradura Km. 48	062	971378232 / 949481933
Cochacalla	ARMANDO EUDOSIO SANTOS ALCEDO	Calle César Vallejo S/N	062	986595675
Rancay	ALBERTO MARTEL CISNEROS	Plaza de Armas S/N Km. 26.1	062	962362490 / 923686385
<b>Dos de Mayo</b>				
Patay Rondos	GUILLERMO JUSTO SERAFIN	Jr. Patay Rondos S/N Mz. G Lt. 10	062	811538
Pichgas	DEMETRIO SOBRADO LOARTE	Carretera Huánuco - Llata Km. 125	062	982698514
Huaricashash	JUAN CESAR CERPA MOGOLLÓN	Jr. Dos de Mayo S/N	062	969259802 / 811545
Jachahuayin	PEDRO ADAN GOMEZ	Calle Santa Isabel S/N	062	940756731
Huancan	FELICIANO CHAUPIS VÁSQUEZ	Jr. Huánuco S/N Mz. M Lt. 8	062	994837044
Huarihuayin	ANTONIO REMIGIO ALBINO	Jr. Progreso S/N	062	972655396
Casacancha *	ULDARICO CIPRIANO VALERIO	Plaza Principal S/N	062	956562920
Tantacoto	HIPOLITO HUERTA NOLASCO	Plaza de Armas S/N	062	996364291
Racuay	ATILIO PARDO ESPINOZA	Plaza Principal S/N	062	991064655
Cochabamba	ABELARDO JUVENAL ALBORNOZ PEÑA	Jr. San Juan S/N	062	962349796
Cochapata	AQUILES INGA AQUINO	Jr. 28 de Julio S/N - Cochapata	062	987242328
San Juan Glorioso	ADOLFO REYMUNDO SILVA	Plaza de Armas S/N	062	963077637 / 990165956
Huanzapampa	FLAVIO BRAVO BRIOSO	Plaza Principal S/N	062	984456438
Chipaquillo	JOSE JIMENES NOLASCO	Av. Dos de Mayo N° 130 Mz. A	062	989348462
Guellaycancha	FRANCISCO VÁSQUEZ PEÑA	Jr. 3 de Mayo con Av. Tahuantinsuyo (Carretera La Unión - Hunucopampa )	062	962798742
Bellavista	KEFREN MALLQUI ORTEGA	Carretera Bellavista - Pihjas	062	971755862
San Lorenzo de Isco *	HILARIO SÁNCHEZ DIMAS	Valle del Río Taparaco S/N	062	964337003
Irma Chico *	ELADIO SENOFIO PARI SOBRADO	Camino Herradura - Pachas - Llata S/N	062	973558139
Progreso	HOMERO TORRES HERRERA	Jr. Lima S/N	062	931232699
Cruzpampa	EDUARDO ALMEIDA BRONCANO	Carretera Pachas - Llata	062	972363529
Quiullapampa *	RUSELL EDUARDO PUJAY AYALA	Plaza de Armas S/N	062	983245829 / 959061850
Pucutin	JAIME ANGEL TORIBIO DAMASO	Plaza de Armas S/N Km. 4	062	921973868
Gollumya *	EDGAR APONTE GARCÍA	Plaza de Armas S/N	062	986818660
Pampa Esperanza	MESIAS SOLÓRZANO PAJUELO	Plaza de Armas S/N	062	927677345 / 811547
Lirio Pampa	RODIL LEÓN ALCÁNTARA	Carretera Conobamba - Lirio Pampa	062	949646572
Puncurin	JULIO ELÍAS MALLQUI NACIÓN	Jr. Cajamarca S/N	062	957361375
San Francisco de Casha	ROMACIÓN REMIGIO GARCIA	Jr. Huánuco S/N	062	811530 / 965387621

Continúa...

**10.6 DEPARTAMENTO HUÁNUCO: DIRECTORIO DE LAS MUNICIPALIDADES DE CENTROS POBLADOS CREADAS POR LA MUNICIPALIDAD PROVINCIAL CONFORME A LA LEY N° 27972, LEY ORGÁNICA DE MUNICIPALIDADES, 2018**

Provincia y Municipalidad de Centro Poblado	Nombre del Alcalde	Dirección	DDN	Teléfonos
Ocrospata	MAXIMO REMIGIO SUDARIO	Carretera La Unión - Yanas Km. 20	062	984615021
Santa Rosa de Acllahuayin *	JULIO GONZALES CRISPÍN	Carretera Central Pacha Km. 2 - Bellavista	062	952642750
<b>Huacaybamba</b>				
Huaracillo	SILES BENITE VIDAL	Av. 28 de Julio S/N	062	#950613969
Cajan	CÉSAR WALTER ACUÑA TOCAS	Av. 28 de Julio S/N	062	998411401
Pauca	BONIFACIO AVENDAÑO MORI	Plaza de Armas S/N	062	976238492 / 944370370 / 840011
Quichirragra	CELIO ALEJANDRO HONORIO JARA	Calle Municipal S/N	062	999348274 / 962528645
Rondobamba	EZEQUIAS HARO FLORES	Av. 28 de Julio S/N	062	999475207
Umbe	BRUNO LLAGAS SIFUENTES	Jr. Leoncio Prado S/N - Plaza de Armas	062	943199635
Bella Aurora *	GUADALUPE DOMINGUEZ NEYRA	Plaza de Armas S/N	062	985521966 / 943009385
Pirushto	HOSMER SIFUENTES CUBOS	Jr. 28 de Julio S/N	062	949906252 / 951945149
<b>Huamalies</b>				
Andas	DEDICACION CHARRE HUAMAN	Jr. Marañón S/N	062	990642669
Santa Rosa de Pampam	JUVENCIO ESPINOZA PAJUELO	Plaza de Armas S/N	062	956296976
Cascanga	PAUL ADOLFO VASQUEZ FLORES	Calle Central S/N - Plaza de Armas	062	930456022
El Porvenir	NESTOR MANUEL FONSECA OCHOA	Jr. Central S/N	062	987264432
Pampas Del Carmen	HIDELBERTO LUCIO GARCÍA SÁNCHEZ	Jr. San Cristóbal Colón S/N - Plaza de Armas	062	962962338 / 990879861
Viscas	FAUSTO ALUDIO MEDINA MARZANO	Jr. San Juan de Viscas S/N	062	980904270
San Juan de Pampa *	NOE MODESTO LLOCLLA	Calle Juan Velasco Alvarado S/N	062	986951372
Urpish *	FLOR ANGELICA OCAÑA ACHIC	Carretera Tantamayo - Arancay	062	998805545
Pampas de Flores	MAXIMINO SANTOS CAQUI	Jr. Central S/N - Carretera Pampas de Flores	062	921432223
Poque	CARLOS ALFREDO CAQUI DIAZ	Barrio Corazón de Jesús S/N	062	962098655
Canchapampa *	MARCO ALEX RIVADENEYRA SANCHEZ	Plaza de Armas S/N Km. 2	062	925347184
Palanca	WILY ORLANDINO LIVIAS TRINIDAD	Plaza de Armas S/N	062	959139429 / 925586929
Huampoy	VICENTE BUENO PANDO	Calle Marañón S/N	062	996253610
Bellabamba	CLEMENTE CAQUI GÓMEZ	Carretera Llata - Antamina	062	811211
Libertad *	MANUEL DARWIN GUZMAN CAMPO	Plaza de Armas S/N	062	921074148
Caunarapa	ISAAC AVENDAÑO ROMERO	Carretera Monzón - Chipaco Km. 7	062	996325442
Illahuasi	ABAKOC ELESEO CALDERON CARHUAPOMA	Plaza de Armas S/N	062	976285412
San Juan Querosh *	KEMUEL FARAON CAQUI PABLO	Jr. Micaela Bastidas S/N	062	947818933
Palo Acero	VICTOR GOMEZ SANCHEZ	Pasaje San Martín S/N Mz. D1 Lt. 8	062	979425562 / 976496694
Cachicoto	CALEB NIETO ROJAS	Av. Antonio Raymondi S/N Mz. Z1 Lt. 3	062	953961100 / 962088740 / 835058
Manchuria	MELVIN TORRES TRUJILLO	Carretera Principal Tingo María - Monzón Km. 34	062	948813593 / 997074052
Sachavaca	WALTER HUGO CASTRO ESPINOZA	Av. Leoncio Prado S/N	062	965324198 / 940931885
San Miguel de Querosh	JAVIER FRANCISCO CRUZ CIENFUEGOS	Plaza de Armas S/N	062	921005634
La Florida *	JULIO APONTE ROJAS	Plaza de Armas S/N	062	-

Continúa...



10.6 DEPARTAMENTO HUÁNUCO: DIRECTORIO DE LAS MUNICIPALIDADES DE CENTROS POBLADOS CREADAS POR LA MUNICIPALIDAD PROVINCIAL CONFORME A LA LEY N° 27972, LEY ORGÁNICA DE MUNICIPALIDADES, 2018

Provincia y Municipalidad de Centro Poblado	Nombre del Alcalde	Dirección	DDN	Teléfonos
San Cristóbal	YENIS VERAMENDI CRUZ	Calle Principal San Cristóbal S/N	062	962806495
Cashapampa	MARCELO RODRIGUEZ ALVARADO	Calle Central S/N - Sector B	062	978832429
San Cristóbal	FÉLIX DIOSCORIDES MEDRANO BENITES	Calle San Cristóbal Km. 2	062	962607303
Vista Alegre	CERAPIO MARCOS NUÑEZ	Jr. Huamalés S/N - Plaza de Armas	062	969534824
Pumacahua	JUSTO MAGNO BAJONERO CRIOLLO	Calle Pumacahua Mz. B Lt. 03	062	949899626
Quipran *	ORCISINO RIVERA CORREA	Plaza Principal S/N	062	975335404
Cuyaco	EDMUNDO FIDENCIO ORTÍZ BRAVO	Carretera Monzón Km. 13.5	062	944482530
Chuquibamba *	JACINTO GUILLERMO ALMAZAN MIGUEL	Jr. 28 de Julio S/N	062	966022107
Tazo Grande	SEDNAY MELANIO GERÓNIMO VARGAS	Av. Huamalés S/N - Plaza de Armas	062	962570348
Nueva Esperanza	CANDELARIO CAQUI CADILLO	Calle Lima S/N	062	961674000 / 972529632
Buenos Aires	PONCEANO AIRA JACINTO	Plaza de Armas S/N	062	983912220
Chipaco	MÁXIMO QUINTILIANO CLAUDIO LASTRA	Jr. Monzón S/N Lt. L Km. 2	062	988888329 / 920106739
Coyllarbamba	GLORINA CLEMENTINA SALGADO RAMIREZ	Jr. Santa Rosa S/N - Plaza de Armas	062	940928111
Progreso *	MELCHOR LORENZO CALDERON LIVIAS	Plaza de Armas S/N	062	972914410
Maravillas	ABADIAS BARRIONUEVO ARIZA	Calle Principal S/N	062	947526422 / 920125900
Huancash	ROLANDO AUGUSTO NUÑEZ RODRIGUEZ	Calle Jasmínes S/N	062	998490678
Carhuapata	AURELIO GUILLERMO LASTRA	Jr. José Ayala S/N	062	927073068 / 954401774
Matacancha	TEODORO GUADALUPE SANTOS	Jr. Miraflores S/N - Frente a la I.E. Inicial	062	932946725
San Jerónimo de Chonta *	ANIBAL FRANKLIN MIRANDA ANDRES	Carretera Central Km. 8	062	947445104 / 961674840
Agua Blanca	ALICIA CARMEN ROJAS BETETA	Plaza de Armas S/N	062	968592608
<b>Leoncio Prado</b>				
Tambillo Grande	ALBERTO VALENTÍN SÁNCHEZ	Carretera Central Tingo María - Huánuco	062	962090681 / 940989591
Bella	SANTOS BACILIO ROLDAN LOPEZ	Av. Jorge Chocano Salas - Av. Bella Durmiente Mz. B	062	929985767
Pucayacu *	JOSÉ AGUIRRE NOBLEJAS	Carretera Fernando Belaúnde Terry Km. 21	062	962934799
Pueblo Nuevo *	JHONY SAUL POZO ROJAS	Jr. Manuel Prado S/N Mz. C Lt. 10	062	-
Santo Domingo de Anda *	EDER JUSTINIANO SANTIAGO	Jr. Leoncio Prado S/N - Cuadra 4	062	943470983
Supte San Jorge	AMANCIANA ESPIRITU AROSTEGUI	Av. Hipólito Tuestas S/N Mz. 40 Lt. 16	062	999122331 / 935580637
<b>Marañón</b>				
San Antonio de Padua	ANANIAS EGUIZABAL MURILLO	Jr. San Antonio S/N	062	811717
Huaychao	ENNER NESKEN VILLANUEVA DOMINGUEZ	Jr. Esperanza S/N	062	965987759

Continúa...



**10.6 DEPARTAMENTO HUÁNUCO: DIRECTORIO DE LAS MUNICIPALIDADES DE CENTROS POBLADOS CREADAS POR LA MUNICIPALIDAD PROVINCIAL CONFORME A LA LEY N° 27972, LEY ORGÁNICA DE MUNICIPALIDADES, 2018**

Provincia y Municipalidad de Centro Poblado	Nombre del Alcalde	Dirección	DDN	Teléfonos
Chinchil	RUFINO HERRADA FLORES	Av. Maraión S/N	062	942315740
Huachumay	ZENON NUÑEZ VEGA	Camino a Huacrachuco	062	830211
Chocobamba	GELDREZ DONEL VIERA PAYAJO	Av. Túpac Amaru y 24 de Setiembre S/N	062	951216003 / 993305439 / 830210
Frayle Rummy	WILFREDO CHUQUINO CRUZ	Jr. Isabel Flores de Oliva S/N Lt. 3	062	811728
Villamar	GERBACIO ESPINOZA CAMPOS	Carretera Herradura Km. 60	062	811730 / 968742246
Paraiso *	HENRRY JOHNNY YALICO LA TORRE	Av. Las Palmeras S/N Mz. I1 Lt. 1	062	990243187
La Morada *	ISAIAS VILLANUEVA OCAÑA	Jr. Los Laureles S/N	062	94866627
Santa Rosa de Alto Yanajanca *	ERWING LOPEZ CALVO	Jr. Huánuco S/N	062	947505232
Huaripampa	POR DESIGNAR	Plaza de Armas S/N	062	-
<b>Pachitea</b>				
Chinchavito	LOPEZ HILARIO CAMPOS	Av. Chinchavito S/N	062	951774480
Yuragmarca	SANTIAGO PLACIDO DURAN	Plaza de Armas S/N Mz. E Lt. 6	062	811744 / 969672428
Pinquiray	METUDIO AYRA DURAN	Carretera Central de Huánuco Km. 14	062	982219432 / 940773472
Huarichaca *	TOMÁS SANTAMARIA JESÚS	Jr. Chinchaycocha S/N Mz. L Lt. 8	062	930416617
Chinchopampa	DAVID SANTACRUZ MAUTINO	Carretera Principal - Chinchopampa Km. 4	062	982441605
Pampamarca	VICTOR ISAIAS PRINCIPE VALENTIN	Jr. 29 de Marzo S/N Mz. M Lt. 254	062	997976282
Tomayrica	WILMER VILLANUEVA EDUARDO	Carretera Central - Tomayrica	062	962587272
Santa Virginia	HECTOR ALVARADO SILVA	Carretera Santa Virginia Km. 5	062	977298269
Tayagasha	ELEODORO TORRES PLÁSIDO	Jr. Virgen del Rosario S/N	062	999236386
Tipsa	MARCELINO VENTURA LINO	Parque Principal S/N	062	975292310
Ichuyanuna	JUAN MANUEL DELGADO FALERA	Carretera Principal - Ichuyanuna	062	953393446
Santo Toribio La Punta	GERBERT HERNANDO VILLARREAL ANDRES	Carretera Rancho Panao Km. 25	062	962752571 / 935446701
Callagan	HEBER RIVERA RAMOS	Jr. Huánuco N° 15	062	985923314
<b>Puerto Inca</b>				
Puerto Sira	MAURO HECTOR GARCIA GAMARRA	Av. Ezequiel Jonas Ataucusi Molina S/N Mz. 7	062	830167
Puerto Sungaro	ROBERT JELING REYES MARQUINA	Jr. Las Flores S/N Mz. 7 Lt. 13 Km. 64	062	954188852 / 959752398
Monterrico	DIONICIO PALOMINO SULLCA	Carretera Fernando Belaúnde Terry Km. 41.5	062	962365697 / 961737896
Nuevo Porvenir *	EFRAIN RAMOS FONSECA	Jr. Fernando Belaúnde Terry S/N Mz. 42 Lt. 2 Km. 41	062	958477742
Santa Rosa de Yanayacu	ANASTACIO CUBA GOMEZ	Carretera Fernando Belaúnde Terry	062	952135859 / 964283472 / 997630095
Macuya	ORFILIO TUCTO GARCÍA	Carretera Fernando Belaúnde Terry Km. 12	062	834086
<b>Lauricocha</b>				
Caramarca	DICTINIO SANTA CRUZ ALIAGA	Jr. Tinta S/N - Plaza Principal	062	999213604 / 988901570 / 811674 / 811676
Cosma	FORTUNATO HURTADO CAMPOS	Jr. Maraión S/N	062	-
Santa Rosa	LUPICINO ROMERO LOYOLA	Jr. 28 de Julio S/N - Plaza de Armas	062	971800879
La Merced	RAFAEL HERLESS HUAYNATE CHAVEZ	Jr. Túpac Amaru S/N	062	944139283
Huacarcocha	VILLAR SILVINO BARRERA ESPINOZA	Jr. Dos de Mayo S/N	062	931165420

Continúa...

10.6 DEPARTAMENTO HUÁNUCO: DIRECTORIO DE LAS MUNICIPALIDADES DE CENTROS POBLADOS CREADAS POR LA MUNICIPALIDAD PROVINCIAL CONFORME A LA LEY N° 27972, LEY ORGÁNICA DE MUNICIPALIDADES, 2018

Provincia y Municipalidad de Centro Poblado	Nombre del Alcalde	Dirección	DDN	Teléfonos
Pillocancha	YHOSVIN SALAZAR GARAY	Av. Túpac Inca Yupanqui S/N	062	930799181
Paracsha	SATURNINO RUBEN INOCENTE ATENCIO	Jr. Yarupaja S/N	062	997901834
Pariash	JAVIER SANTOS CARDENAS	Jr. Atahualpa S/N	062	935110196 / 935613414
Túpac Amaru	SEFERINO CANTEÑO LAURENCIO	Av. Dos de Mayo S/N	062	979697560 / 974691560
Warywayin	HEGEL ANIBAL ALBORNOZ TRUJILLO	Plaza de Armas S/N Km. 6	062	811669
Seccha	CARLOS VENUTH ESPINOZA MALLQUI	Plaza de Armas S/N	062	997277223
Iscoyampa	YERCEN SANTOS PORTAL	Jr. Dos de Mayo S/N	062	968065599
Huancabamba	MAXIMO NIETO CRUZ	Carretera Central S/N - Centro Educativo	062	811675
San José de Ticra	TEODORO OMAR ALVARADO CORREA	Plaza de Armas S/N	062	921293876
San Juan de Nupe	JAMIN ATEMEDORO COZ ALVARADO	Carretera San Juan de Nupe Km. 25	062	972722827 / 811663
Huampón	TEOFANES BARTOLO ERRIBARREN	Calle Llanavilca S/N	062	950087213 / 930135064
Antacolpa	ANTONIO PORFIRIO HUERTA SALVADOR	Jr. Dos De Mayo - Plaza De Armas	062	961316387
<b>Yarowilca</b>				
Shulluyaco	JUAN AGUIRRE BERRIOS	Plaza Principal S/N	062	#938807365
Ayapiteg	CELEDONIO BETETA VILCA	Carretera Central Huánuco - La Unión Km. 58	062	995851266
Villa de Manta	JOEL YONEL CANTEÑO RAMOS	Jr. Lima S/N Mz. 4 Lt. 1	062	990598377 / 958888886
Colquillas	MIRKO AGUIRRE SOLORZANO	Carretera Huánuco - La Unión Km. 88	062	952401710
Jarpo	CÉSAR GAVINO VEGA	Calle Julcabamba S/N	062	925262224
Rain Cóndor	BERNARDINO CABRERA LAZARO	Jr. Carmen S/N	062	966459839
Cochamarca	KENEDY MATO PASCUAL	Carretera Cahuac Obas	062	999810200
Vilcabamba	ELMER ABILIO FLORES CABELLO	Carretera Obas - Pampamarca - La Unión Km. 99	062	992285139
San Antonio de Colpa	TEODORO ISIDRO TRINIDAD	Jr. San Antonio S/N	062	978101960
Acobamba	BERNARDINO MAYLLE HUERTA	Calle Aparicio Pomares S/N	062	962964485
Tashga	SARA VILCA HUAMAN	Plaza de Armas S/N	062	972909172
Llcllatambo	JOSE GAMANIEL HUAYANAY ACOSTA	Carretera Huánuco - Baños Km. 22	062	943614129
Huancachaca	ESIDORO HUAYTAN ROMERO	Plaza de Armas S/N	062	976586468
San Juan de Villa Castilla	AQUILES NOLASCO ORTEGA	Plaza de Armas S/N	062	921211139
Quilcayhuarin	ANIVAL BASILIO TORIBIO	Plaza de Armas S/N	062	926422041
Rondobamba	CÉSAR SANTIAGO HILARIO	Carretera Aparicio Pomares Km. 18 - Rondobamba	062	956251547
Rahua	CANCIO MONTOYA ALEJO	Jr. Miguel Grau S/N - Plaza de Armas	062	928290629
San Juan	LORENZO SALAS CABRERA	Carretera Chavinillo - Jarpo Km. 10	062	962820096
Huayuculano	ANTONIO BASILIO POMA	Carretera Central Huánuco - La Unión Km.74	062	926426227
Pariapampa	SALOME HUAMAN CECILIO	Carretera Chavinillo - Pariapampa S/N	062	962946880
Sahuay	AUGUSTO DIONICIO JUSTO	Jr. Las Ruinas S/N	062	963665016
San Antonio de Shurapampa	CORNELIO SILVA SOTO	Carretera Chupan - Shurapampa Km. 3	062	991484224

Continúa...

**10.6 DEPARTAMENTO HUÁNUCO: DIRECTORIO DE LAS MUNICIPALIDADES DE CENTROS POBLADOS CREADAS POR LA MUNICIPALIDAD PROVINCIAL CONFORME A LA LEY N° 27972, LEY ORGÁNICA DE MUNICIPALIDADES, 2018**

Conclusión.

Provincia y Municipalidad de Centro Poblado	Nombre del Alcalde	Dirección	DDN	Teléfonos
Hualpayunca	EMILIANO TOLENTINO MARCOS	Jr. Virgen Natividad S/N	062	811117
Parashapampa	LEONCIO FABIÁN SOLANO	Plaza de Armas S/N	062	943206544
Mesapampa	ANTONIO HERMOSILLA GOMEZ	Carretera Centro Poblado de Colpa	062	985088478
Llacshagayan	VILMAN REMIGIO CECILIO POMA	Calle Chavinillo S/N	062	951526835
Pucapuca	GAUDENCIO PONCIANO JAVIER	Carretera Huánuco - La Unión	062	932558937
Llicopampa	TEODORO TUCTO AGUIRRE	Plaza Principal S/N	062	830017
Rosapampa	ABEL ARMILLON JARA	Plaza de Armas S/N	062	963357855 / 992167006
Dos Aguas	VICTORIANO UZURIAGA ESTEBAN	Carretera Dos Aguas Km. 5 -Chavinillo	062	956000029
Puyac	JUOQUIN CIPRIANO FELIPE	Plaza Principal S/N	062	961527166
Cruzpampa	MARCELINO PASCUAL CAMARA	Jr. Inca Pachacútec S/N	062	962620707
Chaynas	DEMETRIO SANTOS SOTO	Carretera Vista Alegre	062	-
Yachas	FELICÍSIMO HIQUER CAMARA MONTOYA	Plaza de Armas S/N (Carretera Chacapampa - Yachas Km. 25)	062	962072928
Andahuayla	ANANIAS MIGUEL MODESTO CASIMIRO	Jr. Huánuco S/N	062	935723668
San Juan de Miraflores	VICTORIANO AGUIRRE SOLORZANO	Plaza Principal S/N	062	966623027
Chasqui	SINFORIANO DOMINGUEZ ENRIQUE	Carretera Huánuco - La Unión Km. 46	062	962233332
Cochas	ANIVAL HUARANGA CAMARA	Plaza de Armas S/N	062	989677190
Punto Unión	EDWIN HUARANGA VARGAS	Carretera Huánuco - La Unión Km. 51	062	962990750
Ulluy	LIMBERTH VICTOR ISIDRO SILVESTRE	Calle San Antonio de Ulluy S/N	062	954069265 / 963135198
Yarush	JACOBO RAMOS CRUZ	Carretera Obas - Pampamarca Km. 13	062	971566315
Cochapampa	FREDE ALVINO TORRES	Plaza de Armas S/N	062	985353688
Pucayacu *	POR DESIGNAR	Plaza de Armas S/N	062	-
San Antonio de Chinchas	YONE VILCA VARA	Carretera Huánuco - Baños S/N	062	919540510

\* La municipalidad de centro poblado se encuentra omisa a la presentación de los datos al 26 de julio 2017. Los datos han sido obtenidos en consulta a la municipalidad provincial que autoriza su funcionamiento.

Fuente: Instituto Nacional de Estadística e Informática - Registro Nacional de Municipalidades 2017.



# 11



*Frontis de la Municipalidad Provincial de Ica*

# Ica



## Ica

---

❖ Municipalidades Provinciales	5
❖ Municipalidades Distritales	38
❖ Municipalidades de Centros Poblados	5
❖ Población Total Proyectada (Al 30/06/2018)	810 213

---





11.1 MAPA DEL DEPARTAMENTO DE ICA





## 11.2 DEPARTAMENTO ICA: DISPOSITIVO LEGAL DE CREACIÓN DEL DISTRITO, 2018

Provincia y Distrito	Dispositivo Legal de Creación		
	Nombre	Número	Fecha
<b>Ica</b>			
Ica	-	-	Época Indep.
La Tinguiña	Ley	13791	28 Dic 1961
Los Aquijes	Ley	5566	29 Nov 1926
Ocucaje	Ley	23833	18 May 1984
Pachacútec	Ley	15114	24 Jul 1964
Parcona	Ley	14046	17 Mar 1962
Pueblo Nuevo	Ley	S/N	30 Ene 1871
Salas	Ley	5030	11 Feb 1925
San José de los Molinos	Ley	S/N	14 Jun 1876
San Juan Bautista	Decreto	S/N	25 Jun 1876
Santiago	Ley	S/N	31 Oct 1870
Subtanjalla	Ley	13174	10 Feb 1959
Tate	Ley	14843	24 Ene 1964
Yauca Del Rosario	Decreto	S/N	25 Jun 1855
<b>Chincha</b>			
Chincha Alta	-	-	Época Indep.
Alto Laran	Ley	15411	29 Ene 1965
Chavín	-	-	Época Indep.
Chincha Baja	-	-	Época Indep.
El Carmen	Ley	2235	28 Ago 1916
Grocio Prado	Ley	10044	07 Dic 1944
Pueblo Nuevo	Ley	15414	29 Ene 1965
San Juan de Yánac	Ley	15433	12 Feb 1965
San Pedro de Huacarpana	Ley	11620	22 Set 1951
Sunampe	Ley	10098	22 Dic 1944
Tambo de Mora	Ley	S/N	05 Feb 1875
<b>Nasca</b>			
Nasca	-	-	Época Indep.
Changuillo	Ley	10165	12 Ene 1945
El Ingenio	Ley	2548	19 Nov 1917
Marcona	Ley	12314	10 May 1955
Vista Alegre	Ley	23927	20 Set 1984
<b>Palpa</b>			
Palpa	-	-	Época Indep.
Llipata	Ley	11969	16 Ene 1953
Río Grande	Ley	11969	16 Ene 1953

Continúa...

11.2 DEPARTAMENTO ICA: DISPOSITIVO LEGAL DE CREACIÓN DEL DISTRITO, 2018

Conclusión.

Provincia y Distrito	Dispositivo Legal de Creación		
	Nombre	Número	Fecha
Santa Cruz	Ley	11969	16 Ene 1953
Tibillo	Ley	11969	16 Ene 1953
<b>Pisco</b>			
Pisco	-	-	Época Indep.
Huancano	Ley	S/N	13 Oct 1900
Humay	Decreto	S/N	25 Jun 1855
Independencia	Ley	9637	29 Oct 1942
Paracas	Ley	11597	08 Mar 1951
San Andrés	Ley	4431	09 Dic 1921
San Clemente	Ley	24161	04 Jun 1985
Túpac Amaru Inca	Ley	24525	06 Jun 1986

Fuente: Instituto Nacional de Estadística e Informática - Dirección Nacional de Censos y Encuestas.

**11.3 DEPARTAMENTO ICA: POBLACIÓN TOTAL PROYECTADA AL 30 DE JUNIO Y UBICACIÓN GEOGRÁFICA DE LA CAPITAL LEGAL DEL DISTRITO, 2018**

Provincia y Distrito	Población Total Proyectada al 30/06/2018	Capital Legal				
		Nombre	Categoría	Ubicación Geográfica		
				Altitud (msnm.)	Longitud Oeste	Latitud Sur
<b>Total</b>	<b>810 213</b>					
<b>Ica</b>	<b>374 755</b>					
Ica	133 967	Ica	Ciudad	432	75°43'45"	14°03'49"
La Tinguiña	37 017	La Tinguiña	Pueblo	463	75°42'38"	14°02'00"
Los Aquijes	20 065	Los Aquijes	Pueblo	446	75°41'26"	14°05'47"
Ocucaje	3 797	Ocucaje	Pueblo	332	75°40'20"	14°20'48"
Pachacútec	6 960	Pampa de Tate	Pueblo	424	75°41'31"	14°09'07"
Parcona	56 330	Parcona	Pueblo	472	75°41'08"	14°03'14"
Pueblo Nuevo	4 805	Pueblo Nuevo	Pueblo	417	75°42'21"	14°07'38"
Salas	24 732	Guadalupe	Pueblo	452	75°46'20"	13°59'09"
San José de los Molinos	6 332	San José de Los Molinos	Pueblo	542	75°40'15"	13°55'59"
San Juan Bautista	15 272	San Juan Bautista	Pueblo	459	75°44'07"	14°00'41"
Santiago	30 478	Santiago	Pueblo	395	75°42'52"	14°11'09"
Subtanjalla	29 323	Subtanjalla	Pueblo	445	75°45'29"	14°01'07"
Tate	4 726	Tate de la Capilla	Pueblo	417	75°42'29"	14°09'21"
Yauca del Rosario	951	Curis	Pueblo	861	75°28'37"	14°05'56"
<b>Chincha</b>	<b>224 630</b>					
Chincha Alta	65 225	Chincha Alta	Ciudad	140	76°07'57"	13°25'06"
Alto Larán	7 692	Alto Laran	Villa	156	76°04'60"	13°26'33"
Chavín	1 476	Chavín	Pueblo	3 183	75°54'47"	13°04'35"
Chincha Baja	12 461	Chincha Baja	Pueblo	44	76°09'56"	13°27'34"
El Carmen	13 757	El Carmen	Pueblo	160	76°03'28"	13°29'58"
Grocio Prado	24 984	San Pedro	Pueblo	134	76°09'22"	13°23'53"
Pueblo Nuevo	63 503	Pueblo Nuevo	Pueblo	146	76°07'39"	13°24'15"
San Juan de Yánac	241	San Juan de Yánac	Pueblo	2 555	75°47'14"	13°12'40"
San Pedro de Huacarpana	1 694	San Pedro de Huacarpana	Pueblo	3 812	75°38'52"	13°02'57"
Sunampe	28 499	Sunampe	Pueblo	94	76°09'49"	13°25'39"
Tambo de Mora	5 098	Tambo de Mora	Pueblo	37	76°10'36"	13°27'38"
<b>Nasca</b>	<b>59 535</b>					
Nasca	27 129	Nasca	Ciudad	618	74°56'14"	14°49'37"
Changuillo	1 397	Changuillo	Pueblo	260	75°13'21"	14°39'53"
El Ingenio	2 656	El Ingenio	Pueblo	463	75°03'30"	14°38'43"
Marcona	12 387	San Juan	Pueblo	36	75°09'57"	15°21'43"
Vista Alegre	15 966	Vista Alegre	Pueblo	618	74°56'38"	14°50'45"
<b>Palpa</b>	<b>12 189</b>					
Palpa	7 223	Palpa	Ciudad	371	75°11'06"	14°32'02"
Llipata	1 504	Llipata	Pueblo	317	75°12'27"	14°33'48"

Continúa...

11.3 DEPARTAMENTO ICA: POBLACIÓN TOTAL PROYECTADA AL 30 DE JUNIO Y UBICACIÓN GEOGRÁFICA DE LA CAPITAL LEGAL DEL DISTRITO, 2018

Conclusión.

Provincia y Distrito	Población Total Proyectada al 30/06/2018	Capital Legal				
		Nombre	Categoría	Ubicación Geográfica		
				Altitud (msnm.)	Longitud Oeste	Latitud Sur
Río Grande	2 186	Río Grande	Pueblo	369	75°12'04"	14°31'12"
Santa Cruz	974	Santa Cruz	Pueblo	546	75°14'44"	14°28'60"
Tibillo	302	Tibillo	Pueblo	2 192	75°10'18"	14°05'38"
<b>Pisco</b>	<b>139 104</b>					
Pisco	54 360	Pisco	Ciudad	39	76°12'06"	13°42'36"
Huancano	1 546	Huancano	Pueblo	1 039	75°37'07"	13°36'03"
Humay	6 041	Humay	Pueblo	426	75°53'12"	13°43'22"
Independencia	14 984	Independencia	Pueblo	235	76°01'29"	13°41'38"
Paracas	7 475	Paracas	Pueblo	14	76°15'07"	13°50'20"
San Andrés	13 635	San Andrés	Pueblo	16	76°13'24"	13°43'53"
San Clemente	22 602	San Clemente	Pueblo	116	76°09'25"	13°40'49"
Túpac Amaru Inca	18 461	Túpac Amaru	Villa	113	76°08'54"	13°42'48"

Fuente: Instituto Nacional de Estadística e Informática.

- Dirección Nacional de Censos y Encuestas.
- Dirección Técnica de Demografía e Indicadores Sociales.

## 11.4 DEPARTAMENTO ICA: DIRECTORIO DE MUNICIPALIDADES PROVINCIALES Y DISTRITALES, SEGÚN PROVINCIA Y DISTRITO, 2018

Provincia y Distrito	Nombre del Alcalde	Dirección	DDN	Teléfonos	Correo Electrónico
<b>Ica</b>					
Ica	JAVIER HERMOGENES CORNEJO VENTURA	Av. Municipalidad N° 182	056	229824 / 218522 / 956600718	javierhcv@gmail.com
La Tinguiña	CARLOS HUMBERTO REYES ROQUE	Av. El Parque N° 627 Mz. 66 Lt. 2	056	253014 / 254080 / 996306641	info@munitinguiña.gob.pe ; romibello_18hotmail.com
Los Aquijes	LUIS ALBERTO PISCONTE BRAVO	Av. Evitamiento N° 111	056	977914461 / 956404090	alcaldia@muniolosaquijes.gob.pe
Ocucaje	PABLO EUSEBIO ALBITES VICENTE	Carretera Panamericana Sur Km. 335	056	951954826 / 989825039	municipalidad_do_1984@hotmail.com
Pachacútec	CARLOS DAVID PEREZ CAHUA	Calle Manco Cápac S/N Mz. C Lt. 1	056	254201 / 989442831	muni_pachacutec@hotmail.com
Parcona	JOSE LUIS GALVEZ CHAVEZ	Av. John F. Kennedy N° 500	056	251619 / 509698 / 797987897	mdparcona@municiparcona.gob.pe
Pueblo Nuevo	HUMBERTO SANDRO CHAVEZ MEDRANO	Calle El Carmen S/N Mz. I Lt. 6	056	239288 / 955925013	pueblonuevoica@gmail.com
Salas	MANUEL ROSARIO GARCIA ECHEVARRIA	Calle Municipalidad N° 102	056	406292 / 506531 / 406476	alcaldia@municipalidadesal.gob.pe
San José de Los Molinos	JORGE DANIEL PEREZ HERNANDEZ	Av. 10 de Noviembre S/N	056	313913 / 944463241 / 958632791	munisanjosemolinos@hotmail.com
San Juan Bautista	JORGE LUIS QUISPE SAAVEDRA	Calle Alfonso Ugarte N° 113	056	257965	munisajuan110110@gmail.com
Santiago	CESAR AUGUSTO SALAZAR CARPIO	Carretera Panamericana Sur Km. 318	056	402063 / 402048	municipalidad_santiago@munisantiagoica.gob.pe
Subtanjalla	NELIDA CECILIA GARCIA RAMOS	Av. Municipalidad N° 200	056	403120 / 403800 / 403652	alcaldia@mmdsubtanjalla.gob.pe; secretariageneral@munisubtanjalla.gob.pe
Tate	WALTER GABRIEL BALDIÑO ASCENCIO	Av. Principal S/N Mz. O Lt. 13 Km. 314	056	765788 / 956607995	munitate@hotmail.com
Yauca del Rosario	HUILBER SAUL QUISPE VILCA	Calle Pampahuasi N° 100 Km. 22	056	218785	muni_yaucarosario@hotmail.com
<b>Chincha</b>					
Chincha Alta	CESAR ANTONIO CARRANZA FALLA	Plaza de Armas N° 100	056	267627 / 956661944	gmunicipal@municipalidadchincha.gob.pe
Alto Larán	ANA MERCEDES SOTTECCANI ALTAMIRANO	Plaza de Armas N° 150	056	946173946 / 977352083	munilaran2017@hotmail.com
Chavín	RAUL SOLANO DE LA CRUZ	Plaza de Armas N° 118	056	264217 / 954783198	muni_chavin@hotmail.com
Chincha Baja	OSCAR WILLIAM ROJAS ORMEÑO	Plaza de Armas N° 148	056	272083	municipalidad@munchinchabaja.gob.pe

Continúa...

## 11.4 DEPARTAMENTO ICA: DIRECTORIO DE MUNICIPALIDADES PROVINCIALES Y DISTRITALES, SEGÚN PROVINCIA Y DISTRITO, 2018

Provincia y Distrito	Nombre del Alcalde	Dirección	DDN	Teléfonos	Correo Electrónico
El Carmen	JUAN FRANCISCO GUILLEN CARTAGENA	Plaza de Armas N° 127	056	274036	municipalidad@municipioelcarmen.gob.pe; secretariag@municipioelcarmen.gob.pe
Groció Prado	LUIS ALFREDO TASAYCO TASAYCO	Plaza de Armas N° 101	056	310587	municipalidadgrocioprado@hotmail.com
Pueblo Nuevo	PATRICIA ROXANA TORRES SANCHEZ	Av. Mariscal Oscar Benavides N° 699 Mz. 38 Lt. 1	056	265459 / 262301 / 580540 / 580551	municipalidad@municipnuevochinchita.gob.pe
San Juan de Yáncac	DANIEL ORLANDO FERNANDEZ GALINDO	Plaza de Armas N° 100	056	265400 / 264737	muniyanac_2015@hotmail.com
San Pedro de Huacarpana	MELANIO LUIS AYLLON LLIUYA	Av. San Martín de Porras N° 335	056	834797 / 268592	ayllon1808@hotmail.com
Sunampe	DAVID LORENZO MATIAS ATUNCAR	Plaza de Armas N° 100	056	271121 / 313554 / 260872	municipalidadesunampe.2015@gmail.com
Tambo de Mora	JESUS AMADO ESPINOZA CRISOSTOMO	Centro Poblado Vilma León Mz. J Lt. 25 - Plaza de Armas S/N	056	311193 / 310704	munitmora@hotmail.com
<b>Nasca</b>					
Nasca	EUSEBIO ALFONSO CANALES VELARDE	Calle Callao N° 865	056	522418	info@muninasca.gob.pe
Changuillo	NESTOR AMILCAR COAGUILA GUTIERREZ	Av. Manuel Rojas S/N Mz. F Lt. 1	056	812021	gilbert_309@hotmail.com
El Ingenio	MARCELO MARTIN CAIPO BERROCAL	Av. Francisco Bolognesi N° 32	056	631666	municipalidad@munielingenio.gob.pe
Marcona	PEDRO IVAN TORRES OBANDO	Av. Andrés Avelino Cáceres S/N	056	525014 / 999162298	consultas@munimarcona.gob.pe
Vista Alegre	JOSE LUIS GUTIERREZ CORTEZ	Calle Pisco y Cápac Yupanqui S/N	056	523731 / 524242 / 521012 / 523594	municipalidadva@gmail.com
<b>Palpa</b>					
Palpa	JUSTO RICHARD MANTILLA BENDEZU	Calle Portal de Escribanos N° 143 -145	056	404488	municipalpa@municipalpa.gob.pe
Llipata	JULIO OSVALDO AYBAR PALOMINO	Calle Agustín Bocanegra N° 18	056	404277	municipalidad-llipata@hotmail.com
Río Grande	JUAN ANGEL TENORIO TORRES	Calle Túpac Amaru N° 297	056	404312	muni_riogrande@hotmail.com
Santa Cruz	FERMIN NICOLAS QUICHICA QUISPE	Av. La Peruanidad S/N Mz. D Lt. 2	056	955906565 / 812042	municipalidadesasantacruz@hotmail.com
Tibillo	JOSE LUIS MONTAÑO YARASCA	Plaza de Armas N° 100	056	947944381	munitibillo@gmail.com

Continúa...



## 11.4 DEPARTAMENTO ICA: DIRECTORIO DE MUNICIPALIDADES PROVINCIALES Y DISTRITALES, SEGÚN PROVINCIA Y DISTRITO, 2018

Conclusión.

Provincia y Distrito	Nombre del Alcalde	Dirección	DDN	Teléfonos	Correo Electrónico
<b>Pisco</b>					
Pisco	TOMAS VILLANUEVA ANDIA CRISOSTOMO	Calle Ramón Aspíllaga N° 398	056	532245	municipisco@municipisco.gob.pe
Huancano	JULIO AURELIO ROJAS ÑAÑEZ	Av. Principal N° 114 - Km. 65	056	950842615 / 956127654 / 956010069	mdh.huancano11@gmail.com
Humay	CLAUDIO PILLACA CAJAMARCA	Plaza de Armas S/N	056	777542 / 960538048	municipalidadhumay@gmail.com
Independencia	GELDER SABRE AYAUJA LOAYZA	Av. Federico Uranga N° 417	056	944925659 / 774939	comunicacionesmdi41@gmail.com
Paracas	MIGUEL ANGEL CASTILLO OLIDEN	Av. Los Libertadores S/N	056	530405 / 530406 / 530629	municiparacas@gmail.com
San Andrés	JESUS SANTIAGO RAMOS MEDINA	Av. San Martín N° 550	056	542090	informatica@munisandres.gob.pe
San Clemente	JUAN JOSE QUISPE MORALES	Av. Aviación N° 315	056	543200	munisanclamente@mdsanclamente.gob.pe
Túpac Amaru Inca	ANICASIO EDUARDO CABEZUDO CHACALIAZA	Jr. Huáscar S/N Mz. 38 Lt. 10	056	534755 / 535012 / 956619567	munitai@munitai.gob.pe

**Nota:** La relación de alcaldes de las municipalidades provinciales y distritales ha sido actualizada al 20 de febrero 2018.

**Fuente:** Instituto Nacional de Estadística e Informática - Registro Nacional de Municipalidades 2017.

Jurado Nacional de Elecciones.

**11.5 DEPARTAMENTO ICA: ORDENANZA MUNICIPAL PROVINCIAL QUE CREA A LAS MUNICIPALIDADES DE CENTROS POBLADOS CONFORME A LA LEY N° 27972, LEY ORGÁNICA DE MUNICIPALIDADES, 2018**

Provincia y Municipalidad de Centro Poblado	Norma Municipal	Número	Fecha
<b>Chincha</b>			
Liscay	Resolución Municipal	888	05 Jul 1991
<b>Nasca</b>			
Tulin	Resolución de Alcaldía	439	14 Jul 2000
El Porvenir	Resolución de Alcaldía	399	25 Mar 2002
Valle Las Trancas	Resolución de Alcaldía	695	06 Nov 2002
<b>Pisco</b>			
San Miguel	Ordenanza	020	05 Ago 2016

**Nota:** Las Municipalidades de Centros Poblados creadas antes de la publicación de la Ley N° 27972, Ley Orgánica de Municipalidades, fueron creadas mediante Ordenanza, Resolución u otra norma municipal.

**Fuente:** Instituto Nacional de Estadística e Informática - Registro Nacional de Municipalidades.

**11.6 DEPARTAMENTO ICA: DIRECTORIO DE MUNICIPALIDADES DE CENTROS POBLADOS CREADOS POR LA MUNICIPALIDAD PROVINCIAL CONFORME A LA LEY N° 27972, LEY ORGÁNICA DE MUNICIPALIDADES, 2018**

Provincia y Municipalidad de Centro Poblado	Nombre del Alcalde	Dirección	DDN	Teléfonos
<b>Chincha</b>				
Liscay	ANGELICA MARIA PAUCAR HILARIO	Calle Huancayo N° 100	056	830003 / 999753891
<b>Nasca</b>				
Tulin	RAFAEL ALEJANDRO CORDOVA MENDOZA	Av. Miguel Grau N° 32 Mz. C Lt. 10 Km. 421	056	629856 / 961725305
El Porvenir	PAÚL ALEJANDRO SARMIENTO GUILLEN	Calle Nicolás de Piérola N° 110	056	956621896 / 976661174
Valle Las Trancas	LUIS ERNESTO HUAMÁN VARGAS	Plaza de Armas de Copara S/N	056	956262081 / 942937177
<b>Pisco</b>				
San Miguel	HUGO AURELIO MANERO GUTIERREZ	Calle San Martín de Porres N° 2	056	964739909 / 954302522 / 385446

**Fuente:** Instituto Nacional de Estadística e Informática - Registro Nacional de Municipalidades 2017.

# 12



*Frontis de la Municipalidad Provincial de Huancayo*

# Junín



# Junín

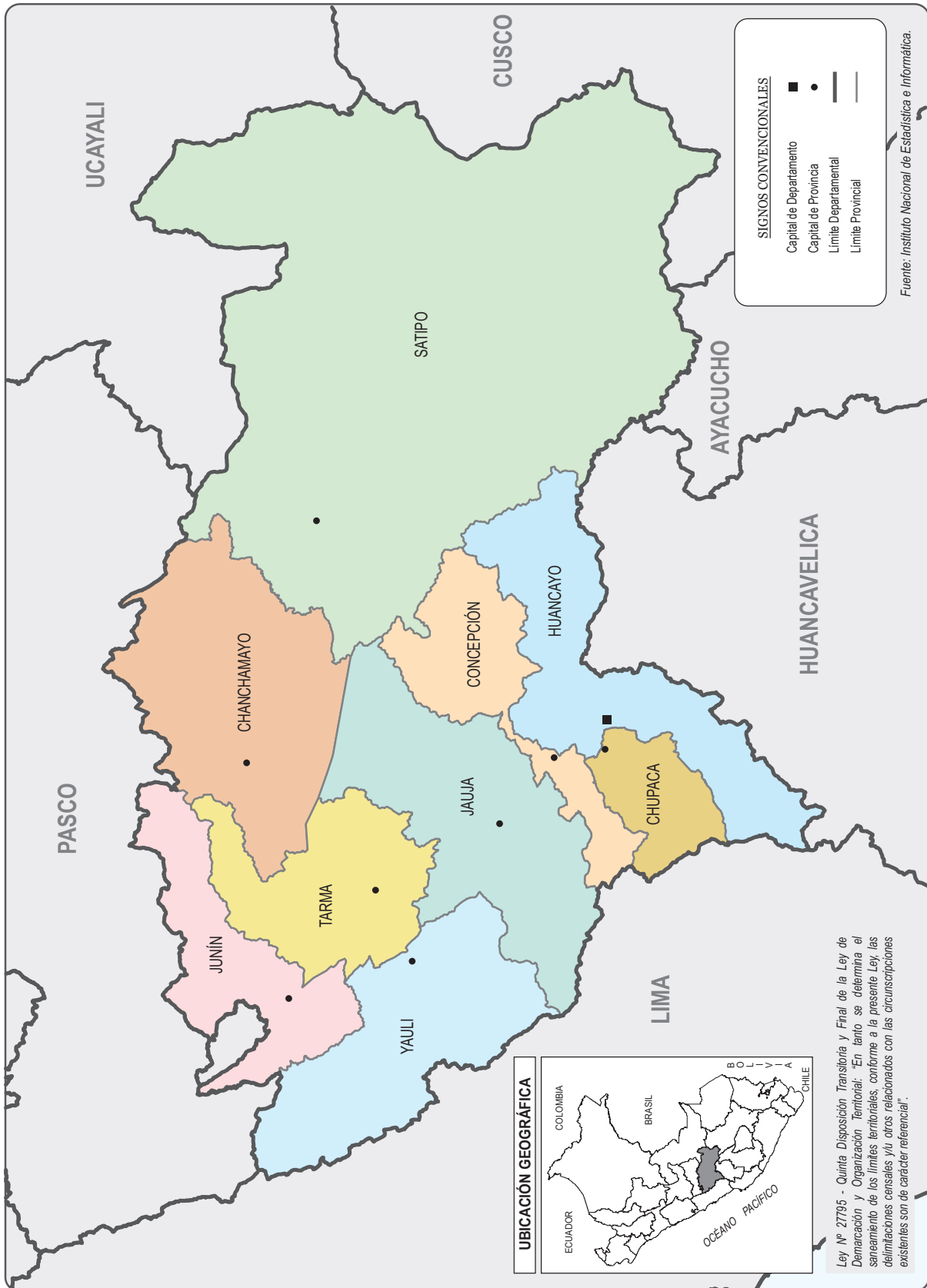
---

❖ Municipalidades Provinciales	9
❖ Municipalidades Distritales	115
❖ Municipalidades de Centros Poblados	137
❖ Población Total Proyectada (Al 30/06/2018)	1 379 793

---



12.1 MAPA DEL DEPARTAMENTO DE JUNÍN







## 12.2 DEPARTAMENTO JUNÍN: DISPOSITIVO LEGAL DE CREACIÓN DEL DISTRITO, 2018

Provincia y Distrito	Dispositivo Legal de Creación		
	Nombre	Número	Fecha
<b>Huancayo</b>			
Huancayo	Ley	S/N	02 Ene 1857
Carhuacallanga	Ley	9296	16 Ene 1941
Chacapampa	Ley	13204	15 Abr 1959
Chicche	Ley	13745	02 Dic 1961
Chilca	Ley	12829	02 May 1957
Chongos Alto	Ley	631	11 Nov 1907
Chupuro	Ley	13444	14 Oct 1960
Colca	Ley	S/N	02 Ene 1857
Cullhuas	Ley	12103	23 Abr 1954
El Tambo	Ley	9847	13 Nov 1943
Huacrapuquio	Ley	9068	20 Mar 1940
Hualhuas	Ley	9458	13 Dic 1941
Huancán	Ley	12401	31 Oct 1955
Huasicancha	Ley	6849	07 Abr 1930
Huayucachi	Ley	S/N	10 Nov 1896
Ingenio	Ley	12334	10 Jun 1955
Pariahuanca	Ley	S/N	02 Ene 1857
Pilcomayo	Ley	9963	15 Set 1944
Pucará	Ley	2926	06 Dic 1918
Quichuay	Ley	12447	24 Nov 1955
Quilcas	Ley	11846	27 May 1952
San Agustín	Ley	9067	20 Mar 1940
San Jerónimo de Tunán	Decreto	S/N	05 Oct 1854
Saño	Ley	12129	15 Oct 1954
Sapallanga	Ley	S/N	02 Ene 1857
Sicaya	Ley	S/N	02 Ene 1857
Santo Domingo de Acobamba	Ley Regional	342	06 Set 1920
Viques	Ley	9475	24 Dic 1941
<b>Concepción</b>			
Concepción	Ley	S/N	02 Ene 1857
Aco	Ley	2604	03 Dic 1917
Andamarca	Ley	6794	05 Mar 1930
Chambará	Ley	9451	28 Nov 1941
Cochas	Ley	12099	07 Abr 1954
Comas	-	-	Época Indep.
Heroínas Toledo	Ley	12536	09 Ene 1956
Manzanares	Ley	11963	16 Ene 1953
Mariscal Castilla	Ley	12417	07 Nov 1955

Continúa...

**12.2 DEPARTAMENTO JUNÍN: DISPOSITIVO LEGAL DE CREACIÓN DEL DISTRITO, 2018**

Provincia y Distrito	Dispositivo Legal de Creación		
	Nombre	Número	Fecha
Matahuasi	Ley	S/N	23 Oct 1896
Mito	-	-	Época Indep.
Nueve de Julio	Ley	13838	09 Ene 1962
Orcotuna	Ley	S/N	02 Ene 1857
San José de Quero	Ley	12373	28 Jun 1955
Santa Rosa de Ocopa	Ley Regional	496	29 Ago 1921
<b>Chanchamayo</b>			
Chanchamayo	Ley	S/N	31 Dic 1855
Perené	Ley	24445	14 Ene 1986
Pichanaqui	Decreto Ley	21941	24 Set 1977
San Luis de Shuaro	Decreto Ley	21941	24 Set 1977
San Ramón	Ley	820	14 Nov 1908
Vitoc	Ley	S/N	27 Ene 1871
<b>Jauja</b>			
Jauja	-	-	Época Indep.
Acolla	Ley	S/N	26 Oct 1886
Apata	Ley	S/N	02 Ene 1857
Ataura	Ley	8068	27 Mar 1935
Canchayllo	Ley	12126	15 Oct 1954
Curicaca	Ley	14065	02 May 1962
El Mantaro	Ley	4404	23 Oct 1921
Huamali	Ley	1490	04 Dic 1911
Huaripampa	-	-	Época Indep.
Huertas	Ley	12067	12 Ene 1954
Janjaillo	Ley	13202	15 Abr 1959
Julcán	Ley	5011	21 Ene 1925
Leonor Ordóñez	Ley Regional	410	29 Set 1920
Llollapampa	Ley	S/N	23 Oct 1896
Marco	Ley	569	16 Oct 1907
Masma	Ley	2264	02 Oct 1916
Masma Chicche	Ley	14924	28 Feb 1964
Molinos	Ley	12535	09 Ene 1956
Monobamba	Ley	12638	02 Feb 1956
Muqui	Ley	12333	10 Jun 1955
Muquiyauyo	Ley	S/N	26 Oct 1886
Paca	Ley	9827	30 Set 1943
Paccha	Ley Regional	150	15 Jun 1920
Pancán	Ley	12553	26 Ene 1956
Parco	Ley Regional	454	09 Dic 1920
Pomacancha	Ley	13730	20 Nov 1961

Continúa...

## 12.2 DEPARTAMENTO JUNÍN: DISPOSITIVO LEGAL DE CREACIÓN DEL DISTRITO, 2018

Provincia y Distrito	Dispositivo Legal de Creación		
	Nombre	Número	Fecha
Ricrán	Ley	9909	20 Ene 1944
San Lorenzo	Ley	9631	21 Oct 1942
San Pedro de Chunán	Ley	12173	14 Dic 1954
Sausa	Ley	15437	24 Feb 1965
Sincos	Ley	S/N	02 Ene 1857
Tunan Marca	Ley	9963	15 Set 1944
Yauli	Ley	9909	20 Ene 1944
Yauyos	Ley	15412	29 Ene 1965
<b>Junín</b>			
Junín	-	-	Época Indep.
Carhuamayo	-	-	Época Indep.
Ondores	Ley	10031	27 Nov 1944
Ulcumayo	Ley	5516	26 Oct 1926
<b>Satipo</b>			
Satipo	Ley	9171	18 Dic 1940
Coviriali	Ley	15481	26 Mar 1965
Llaylla	Ley	15481	26 Mar 1965
Mazamari	Ley	15481	26 Mar 1965
Pampa Hermosa	Ley	15481	26 Mar 1965
Pangoa	Ley	15481	26 Mar 1965
Río Negro	Ley	15481	26 Mar 1965
Río Tambo	Ley	9801	29 Ene 1943
Vizcatán del Ene	Ley	30346	02 Oct 2015
<b>Tarma</b>			
Tarma	-	-	Época Indep.
Acobamba	Ley	S/N	02 Ene 1857
Huaricolca	Ley	13011	14 Jun 1958
Huasahuasi	Ley	S/N	02 Ene 1857
La Unión	Ley	8253	30 Abr 1936
Palca	Ley	S/N	02 Ene 1857
Palcamayo	Ley	S/N	02 Ene 1857
San Pedro de Cajas	Ley	7629	02 Nov 1932
Tapo	Ley	S/N	02 Ene 1857
<b>Yauli</b>			
La Oroya	Ley	S/N	15 Nov 1893
Chacapalpa	Ley	S/N	28 Nov 1876
Huay-Huay	Ley	13425	05 May 1960
Marcapomacocha	-	-	Época Indep.
Morococha	Ley	682	21 Dic 1907
Paccha	Ley	12982	17 Mar 1958

Continúa...

12.2 DEPARTAMENTO JUNÍN: DISPOSITIVO LEGAL DE CREACIÓN DEL DISTRITO, 2018

Conclusión.

Provincia y Distrito	Dispositivo Legal de Creación		
	Nombre	Número	Fecha
Santa Bárbara de Carhuacayán	Ley	12097	07 Abr 1954
Santa Rosa de Sacco	Ley	17033	01 Jun 1968
Suitucancha	Ley	13854	13 Ene 1962
Yauli	-	-	Época Indep.
<b>Chupaca</b>			
Chupaca	-	-	Época Indep.
Ahuac	Ley	110	14 Nov 1905
Chongos Bajo	Decreto	S/N	05 Oct 1854
Huáchac	Ley	9274	08 Ene 1941
Huamancaca Chico	Ley	14037	06 Mar 1962
San Juan de Iscos	Ley	9163	05 Set 1940
San Juan de Jarpa	Ley	7860	16 Oct 1933
Tres de Diciembre	Ley	13246	14 Jul 1959
Yanacancha	Ley	13672	14 Jul 1961

Fuente: Instituto Nacional de Estadística e Informática - Dirección Nacional de Censos y Encuestas.

12.3 DEPARTAMENTO JUNÍN: POBLACIÓN TOTAL PROYECTADA AL 30 DE JUNIO Y UBICACIÓN GEOGRÁFICA DE LA CAPITAL LEGAL, SEGÚN PROVINCIA Y DISTRITO, 2018

Provincia y Distrito	Población Total Proyectada al 30/06/2018	Capital Legal				
		Nombre	Categoría	Ubicación Geográfica		
				Altitud (msnm.)	Longitud Oeste	Latitud Sur
<b>Total</b>	<b>1 379 793</b>					
<b>Huancayo</b>	<b>514 948</b>					
Huancayo	118 789	Huancayo	Ciudad	3 294	75°12'32"	12°04'15"
Carhuacallanga	1 414	Carhuacallanga	Pueblo	3 774	75°12'02"	12°21'18"
Chacapampa	762	Chacapampa	Pueblo	3 413	75°14'51"	12°20'42"
Chicche	858	Chicche	Pueblo	3 606	75°17'55"	12°17'46"
Chilca	88 231	Chilca	Pueblo	3 273	75°12'30"	12°05'12"
Chongos Alto	1 299	Chongos Alto	Pueblo	3 573	75°17'21"	12°18'42"
Chupuro	1 720	Chupuro	Pueblo	3 197	75°14'44"	12°09'20"
Colca	2 053	Colca	Pueblo	3 499	75°13'20"	12°19'03"
Cullhuas	2 159	Cullhuas	Pueblo	3 549	75°10'01"	12°13'14"
El Tambo	166 743	El Tambo	Pueblo	3 305	75°13'17"	12°03'01"
Huacrapuquio	1 255	Huacrapuquio	Pueblo	3 238	75°13'15"	12°10'16"
Hualhuas	4 652	Hualhuas	Pueblo	3 267	75°15'03"	11°58'17"
Huancán	21 965	Huancán	Pueblo	3 252	75°13'00"	12°06'24"
Huasicancha	824	Huasicancha	Pueblo	3 755	75°16'55"	12°19'56"
Huayucachi	8 626	Huayucachi	Villa	3 251	75°13'25"	12°08'19"
Ingenio	2 482	Ingenio	Pueblo	3 486	75°15'59"	11°53'26"
Pariahuanca	5 620	Pariahuanca	Pueblo	2 591	74°53'48"	11°58'49"
Pilcomayo	17 188	Pilcomayo	Pueblo	3 244	75°15'02"	12°02'58"
Pucará	4 927	Pucará	Villa	3 374	75°08'44"	12°10'21"
Quichuay	1 721	Quichuay	Pueblo	3 430	75°17'10"	11°53'23"
Quilcas	4 264	Quilcas	Pueblo	3 323	75°15'35"	11°56'17"
San Agustín	12 001	San Agustín	Villa	3 297	75°14'39"	11°59'23"
San Jerónimo de Tunán	10 416	San Jerónimo de Tunán	Ciudad	3 301	75°16'56"	11°56'57"
Saño	4 065	Saño	Pueblo	3 297	75°15'31"	11°57'32"
Sapallanga	12 796	Sapallanga	Villa	3 330	75°09'29"	12°08'29"
Sicaya	8 167	Sicaya	Pueblo	3 305	75°16'48"	12°00'53"
Santo Domingo de Acobamba	7 714	Santo Domingo de Acobamba	Pueblo	2 221	74°47'43"	11°46'08"
Viques	2 237	Viques	Pueblo	3 200	75°13'55"	12°09'35"
<b>Concepción</b>	<b>55 778</b>					
Concepción	14 972	Concepción	Ciudad	3 303	75°18'45"	11°55'08"
Aco	1 551	Aco	Pueblo	3 474	75°22'06"	11°57'29"
Andamarca	4 438	Andamarca	Pueblo	2 508	74°48'06"	11°43'42"
Chambará	2 859	Chambará	Pueblo	3 521	75°22'31"	12°01'38"
Cochas	1 704	Cochas	Pueblo	3 231	75°06'08"	11°39'36"
Comas	5 917	Comas	Pueblo	3 303	75°04'54"	11°43'04"
Heroínas Toledo	1 166	San Antonio de Ocopa	Pueblo	3 764	75°17'27"	11°50'08"

Continúa...

12.3 DEPARTAMENTO JUNÍN: POBLACIÓN TOTAL PROYECTADA AL 30 DE JUNIO Y UBICACIÓN GEOGRÁFICA DE LA CAPITAL LEGAL, SEGÚN PROVINCIA Y DISTRITO, 2018

Provincia y Distrito	Población Total Proyectada al 30/06/2018	Capital Legal				
		Nombre	Categoría	Ubicación Geográfica		
				Altitud (msnm.)	Longitud Oeste	Latitud Sur
Manzanas	1 371	San Miguel	Pueblo	3 381	75°20'45"	12°00'58"
Mariscal Castilla	1 644	Muclo	Pueblo	2 513	75°05'24"	11°37'09"
Matahuasi	5 144	Matahuasi	Pueblo	3 302	75°20'39"	11°53'38"
Mito	1 353	Mito	Ciudad	3 296	75°20'21"	11°56'14"
Nuevo de Julio	1 451	Santo Domingo del Prado	Pueblo	3 339	75°19'05"	11°53'52"
Orcotuna	4 141	Orcotuna	Ciudad	3 271	75°18'27"	11°58'02"
San José de Quero	6 055	San José de Quero	Pueblo	3 913	75°32'11"	12°05'08"
Santa Rosa de Ocopa	2 012	Santa Rosa	Pueblo	3 396	75°17'42"	11°52'38"
<b>Chanchamayo</b>	<b>212 153</b>					
Chanchamayo	24 696	La Merced	Ciudad	804	75°19'39"	11°03'24"
Perené	78 418	Perené	Villa	666	75°13'29"	10°56'51"
Pichanaqui	72 347	Bajo Pichanaqui	Pueblo	531	74°52'22"	10°55'35"
San Luis de Shuaro	7 397	San Luis de Shuaro	Pueblo	739	75°17'14"	10°53'18"
San Ramón	27 644	San Ramón	Pueblo	865	75°21'11"	11°07'14"
Vitoc	1 651	Pucara	Villa	962	75°20'05"	11°12'37"
<b>Jauja</b>	<b>81 832</b>					
Jauja	14 293	Jauja	Ciudad	3 425	75°30'02"	11°46'32"
Acolla	7 074	Acolla	Ciudad	3 493	75°32'48"	11°43'52"
Apata	3 985	Apata	Villa	3 359	75°21'16"	11°51'19"
Ataura	1 140	Ataura	Villa	3 364	75°26'20"	11°48'10"
Canchayllo	1 640	Canchayllo	Pueblo	3 632	75°43'05"	11°48'08"
Curicaca	1 628	El Rosario	Pueblo	3 546	75°40'30"	11°47'07"
El Mantaro	2 545	Pucucho	Pueblo	3 336	75°23'31"	11°49'20"
Huamali	1 786	Huamali	Pueblo	3 366	75°25'27"	11°48'26"
Huariyampa	812	Huariyampa	Villa	3 378	75°28'16"	11°48'28"
Huertas	1 616	Huertas	Pueblo	3 404	75°28'11"	11°45'36"
Janjaillo	655	Janjaillo	Pueblo	3 830	75°36'37"	11°45'52"
Julcán	651	Julcán	Villa	3 473	75°26'07"	11°45'33"
Leonor Ordóñez	1 458	Huancani	Villa	3 319	75°25'03"	11°51'34"
Llollapampa	963	Llollapampa	Pueblo	3 526	75°37'26"	11°49'03"
Marco	1 540	Marco	Ciudad	3 480	75°33'40"	11°44'26"
Masma	2 040	Masma	Villa	3 505	75°25'34"	11°47'07"
Masma Chicche	740	Masma Chicche	Pueblo	3 671	75°22'54"	11°47'10"
Molinos	1 488	Molinos	Pueblo	3 459	75°26'46"	11°44'16"
Monobamba	1 021	Monobamba	Pueblo	1 495	75°19'36"	11°21'38"
Muqui	947	Muqui	Pueblo	3 358	75°26'06"	11°49'60"
Muquiyauyo	2 182	Muquiyauyo	Ciudad	3 373	75°27'14"	11°48'50"
Paca	958	Paca	Villa	3 402	75°31'06"	11°42'33"
Paccha	1 768	Paccha	Pueblo	3 679	75°30'23"	11°51'13"

Continúa...

12.3 DEPARTAMENTO JUNÍN: POBLACIÓN TOTAL PROYECTADA AL 30 DE JUNIO Y UBICACIÓN GEOGRÁFICA DE LA CAPITAL LEGAL, SEGÚN PROVINCIA Y DISTRITO, 2018

Provincia y Distrito	Población Total Proyectada al 30/06/2018	Capital Legal				
		Nombre	Categoría	Ubicación Geográfica		
				Altitud (msnm.)	Longitud Oeste	Latitud Sur
Pancán	1 263	Pancán	Pueblo	3 398	75°29'10"	11°44'56"
Parco	1 112	Parco	Pueblo	3 437	75°32'34"	11°48'04"
Pomacancha	1 951	Pomacancha	Pueblo	3 824	75°37'24"	11°44'21"
Ricrán	1 522	Ricrán	Pueblo	3 645	75°31'38"	11°32'22"
San Lorenzo	2 513	San Lorenzo	Pueblo	3 337	75°22'54"	11°50'47"
San Pedro de Chunán	824	San Pedro de Chunán	Pueblo	3 417	75°29'11"	11°43'32"
Sausa	3 084	Sausa	Villa	3 387	75°29'05"	11°47'37"
Sincos	4 917	Sincos	Villa	3 280	75°23'13"	11°53'29"
Tunan Marca	1 138	Concho	Pueblo	3 492	75°34'14"	11°43'47"
Yauli	1 266	Yauli	Pueblo	3 439	75°28'19"	11°42'54"
Yauyos	9 312	Yauyos	Pueblo	3 420	75°29'59"	11°46'51"
<b>Junín</b>	<b>24 210</b>					
Junín	9 192	Junín	Ciudad	4 127	75°59'54"	11°09'41"
Carhuamayo	7 679	Carhuamayo	Pueblo	4 154	76°03'28"	10°55'22"
Ondores	1 740	Ondores	Pueblo	4 108	76°08'48"	11°05'01"
Ulcumayo	5 599	Ulcumayo	Pueblo	3 636	75°52'41"	10°58'03"
<b>Satipo</b>	<b>289 924</b>					
Satipo	43 892	Satipo	Ciudad	676	74°38'10"	11°15'14"
Coviriali	6 379	Coviriali	Pueblo	708	74°37'39"	11°17'29"
Llaylla	6 472	Llaylla	Pueblo	1 122	74°35'25"	11°22'52"
Mazamari - Pangoa 1/	65 798	-	-	694	74°31'49"	11°19'30"
Pampa Hermosa	11 023	Mariposa	Pueblo	1 231	74°45'06"	11°24'15"
Pangoa	61 318			816	74°29'20"	11°25'42"
Río Negro	29 409	Río Negro	Pueblo	665	74°39'34"	11°12'32"
Río Tambo	62 017	Puerto Ocopa	Pueblo	358	74°18'23"	11°08'51"
Vizcatán del Ene	3 616	San Miguel del Ene	Pueblo	539	74°01'38"	12°11'10"
<b>Tarma</b>	<b>107 445</b>					
Tarma	45 563	Tarma	Ciudad	3 094	75°41'17"	11°25'12"
Acobamba	13 525	Acobamba	Ciudad	2 961	75°39'33"	11°21'12"
Huacicolca	3 238	Huacicolca	Pueblo	3 783	75°39'10"	11°30'43"
Huasahuasi	15 314	Huasahuasi	Pueblo	2 768	75°39'01"	11°15'54"
La Unión	3 041	Leticia	Pueblo	3 556	75°45'07"	11°22'38"
Palca	5 483	Palca	Pueblo	2 759	75°34'07"	11°20'46"
Palcamayo	9 604	Palcamayo	Pueblo	3 351	75°46'22"	11°17'45"
San Pedro de Cajas	5 627	San Pedro de Cajas	Pueblo	4 027	75°51'46"	11°14'57"
Tapo	6 050	Tapo	Pueblo	3 146	75°33'50"	11°23'25"
<b>Yauli</b>	<b>39 803</b>					
La Oroya	11 918	La Oroya	Ciudad	3 757	75°54'28"	11°31'19"
Chacapalpa	681	Chacapalpa	Pueblo	3 775	75°45'20"	11°43'58"

Continúa...

12.3 DEPARTAMENTO JUNÍN: POBLACIÓN TOTAL PROYECTADA AL 30 DE JUNIO Y UBICACIÓN GEOGRÁFICA DE LA CAPITAL LEGAL, SEGÚN PROVINCIA Y DISTRITO, 2018

Conclusión.

Provincia y Distrito	Población Total Proyectada al 30/06/2018	Capital Legal				
		Nombre	Categoría	Ubicación Geográfica		
				Altitud (msnm.)	Longitud Oeste	Latitud Sur
Huay-Huay	1 448	Huay-Huay	Pueblo	3 995	75°54'18"	11°43'21"
Marcapomacocha	1 289	Marcapomacocha	Pueblo	4 451	76°20'10"	11°24'24"
Morococha	4 132	Nueva Morococha	Pueblo	4 268	76°03'48"	11°35'14"
Paccha	1 621	Paccha	Pueblo	3 786	75°57'38"	11°28'23"
Santa Bárbara de Carhuacayán	2 390	Santa Bárbara de Carhuacayán	Pueblo	4 145	76°17'08"	11°12'14"
Santa Rosa de Sacco	10 299	Santa Rosa de Sacco	Pueblo	3 831	75°56'25"	11°32'57"
Suitucancho	1 014	Suitucancho	Pueblo	4 286	75°56'11"	11°47'15"
Yauli	5 011	Yauli	Pueblo	4 137	76°05'09"	11°39'57"
<b>Chupaca</b>	<b>53 700</b>					
Chupaca	22 397	Chupaca	Ciudad	3 286	75°17'22"	12°03'28"
Ahuac	5 851	Ahuac	Pueblo	3 341	75°19'16"	12°05'09"
Chongos Bajo	3 952	Chongos Bajo	Villa	3 288	75°16'05"	12°08'02"
Huáchac	4 023	Huáchac	Pueblo	3 378	75°20'28"	12°01'14"
Huamancaca Chico	6 167	Huamancaca Chico	Pueblo	3 203	75°14'32"	12°04'51"
San Juan de Iscos	2 094	Isco	Pueblo	3 280	75°17'34"	12°05'54"
San Juan de Jarpa	3 572	Jarpa	Villa	3 692	75°26'08"	12°07'35"
Tres de Diciembre	2 098	Tres de Diciembre	Pueblo	3 193	75°14'45"	12°06'35"
Yanacancha	3 546	Yanacancha	Pueblo	3 854	75°23'12"	12°12'04"

1/ Problemas de definición de límite territorial de los distritos en conjunto. Debemos señalar que el INEI no tiene competencia para determinar los límites políticos administrativos de las diferentes jurisdicciones del país, de acuerdo al Artículo 5° de la Ley N° 27795, Ley de Demarcación y Organización Territorial.

Fuente: Instituto Nacional de Estadística e Informática.

- Dirección Nacional de Censos y Encuestas.
- Dirección Técnica de Demografía e Indicadores Sociales.



**12.4 DEPARTAMENTO JUNÍN: DIRECTORIO DE MUNICIPALIDADES PROVINCIALES Y DISTRITALES, SEGÚN PROVINCIA Y DISTRITO, 2018**

Provincia y Distrito	Nombre del Alcalde	Dirección	DDN	Teléfonos	Correo Electrónico
<b>Huancayo</b>					
Huancayo	ALCIDES GLORIOSO CHAMORRO BALVIN	Calle Real N° 800	064	600402 / 600408	munihuancayo@munihuancayo.gob.pe
Carhuacallanga	GOYO NESTOR CORONEL SAENZ	Plaza Principal S/N	064	789103 / 964994698 / 964670709	municarhuacallanga@hotmail.com
Chacapampa	TEOFANES LAURA BORJA	Plaza Principal 15 de Abril S/N	064	251666 / 999879245	municipalidad_chacapampa@hotmail.com
Chicche	ELIAS ARTURO LOZANO ROMERO	Jr. Daniel Alcides Carrión S/N	064	811000 / 972201978	ealozanor@hotmail.com
Chilca	JOSE AUQUI COSME	Av. Huancavelica N° 606	064	233381 / 386242	munichilca@gmail.com
Chongos Alto	CHRISTIAN JOHNY LOZANO CHAMBERGO	Calle Real S/N	064	652031 / 964524444	munichongosalto@hotmail.com
Chupuro	AGUSTIN QUISPE UZCO	Plaza Principal S/N	064	975795092 / 945488762	muni.chupuro@gmail.com
Colca	JAVIER MAURO IGNACIO PARRAGA	Plaza Principal S/N	064	242424 / 975749641	mdcolca@gmail.com; javimauro_03@hotmail.com
Cullhuas	NISAI CANCHANYA BALVIN	Av. 23 de Abril N° 396	064	910008225 / 939105841	www.nisha_2014@hotmail.com
El Tambo	ALDRIN ZARATE BERNUY	Av. Mariscal Castilla N° 1920	064	251925	webmaster@munieltambo.gob.pe
Huacrapuquio	GENESIS GARCIA CASTELLANOS	Plaza Principal S/N	064	957407433 / 976091651 / 994848626	mayleadauto020611@gmail.com
Hualhuas	LIDIO GAMANIEL LAZARO BARRETO	Av. Alfonso Ugarte N° 433	064	983475243 / 964648409	md_hualhuas@hotmail.com
Huancán	ALIPIO TOVAR BERNAOLA	Av. 31 de octubre S/N	064	432130 / 363816	municipalidad.huancan@gmail.com
Huasicancha	WALTER RUBEN HINOJOSA RAMOS	Jr. Santa Bárbara S/N	064	976155525 / 964660055	econwhr@hotmail.com
Huayucachi	MICHAEL PALACIOS RAMOS	Calle Real S/N - Plaza Principal Huayucachi	064	312446 / 954078887	michaelpr_01@hotmail.com
Ingenio	PERCY HUAYTA ORE	Plaza Principal S/N	064	988996728	percyhuayta@yahoo.com.ar
Pariahuanca	MESIAS QUISPE GAMARRA	Calle José Carlos Mariátegui Lampa Cercado S/N	064	944954484 / 944956173	muniariahuanca@gmail.com
Pilcomayo	RICHARD YOVANE BENDEZU MENDOZA	Jr. Libertad N° 190	064	416844 / 998664417	municipilcomayo2017@gmail.com
Pucará	JORGE SOCRATES CAMBORDA HUACAYCHUCO	Plaza Principal S/N	064	984500256 / 954473700 / 984500267	municipucara@hotmail.com
Quichuay	ROSALBA FRIDA SALAZAR ORE	Plaza Principal S/N	064	581503 / 965444375	muni.quichuay@hotmail.com
Quilcas	DENNYS MERCURIO CUBA RIVERA	Calle San Martín N° 435	064	247611	dennyscubarivera@gmail.com

Continúa...

12.4 DEPARTAMENTO JUNÍN: DIRECTORIO DE MUNICIPALIDADES PROVINCIALES Y DISTRITALES, SEGÚN PROVINCIA Y DISTRITO, 2018

Provincia y Distrito	Nombre del Alcalde	Dirección	DDN	Teléfonos	Correo Electrónico
San Agustín	PERCY SAUL GARCIA ROMERO	Jr. 20 de Marzo S/N	064	421293 / 421444	alcaldia@munisanagustin.gob.pe
San Jerónimo de Tunán	ALDO JOEL MARTINEZ VELIZ	Av. Arequipa N° 709	064	435126	municipiodesanjeronomodetunan@gmail.com
Saño	CARLOS AQUINO LANAZCA	Av. Daniel Turín N° 101	064	999924950 / 998803180	munisanohuancayo@hotmail.com
Sapallanga	WALTER EVANGELINO MEZA DELGADILLO	Av. Ricardo Palma S/N	064	368955 / 978555549	mds2015_18@munisapallanga.gob.pe
Sicaya	JAVIER LEOCADIO LINDO ZARATE	Calle Real N° 1098	064	437232	municipalidaddistritaldesicaya@gmail.com
Santo Domingo de Acobamba	EDWIN CASTRO ARANDA	Plaza Principal S/N	064	952239524 / 999871371	sgmdsda@gmail.com
Víques	RONALD RENE SAPAICO ÑAVEZ	Plaza Principal S/N	064	954085252 / 950590066 / 948546254	municipalidadviques.2015@hotmail.com
<b>Concepción</b>					
Concepción	SIXTO OSORES CARDENAS	Av. Mariscal Cáceres N° 329	064	581017 / 404286 / 404287 / 368055	mpc@municoncepcion.gob.pe
Aco	HERNAN TACZA FLORES	Jr. San Isidro S/N	064	984536565 / 998809025	hantafes@hotmail.com
Andamarca	ELISA RODRIGUEZ PALACIOS	Plaza Principal S/N	064	964641374 / 964641330	elyrp66@hotmail.com
Chambará	ABILIO CIRO CHUCOS GRANDE	Jr. Bolognesi S/N Mz. O Lt. 1	064	964006462 / 945066006	municipalidaddechambara@gmail.com
Cochas	NAPOLEON BELARD FLORES MUÑOZ	Plaza Principal S/N	064	969823890 / 948856611 / 958400329 / 999096374	belardflores@hotmail.com
Comas	LUIS GONZALO MEZA LAZARO	Plaza Principal S/N	064	964566762 / 972524466 / 964001329	muni_comas2015@hotmail.com
Heroínas Toledo	CELIA DORA LAUREANO ANDRADE	Calle Ramón Castilla S/N	064	980378017	munieroinast@hotmail.com
Manzanares	JOSE CARLOS INGA CERRON	Jr. Bolognesi S/N - Plaza Principal	064	988556667 / 996200203 / 961724075	munigestion2015-2018@hotmail.com
Mariscal Castilla	ELMER DARIO DIONISIO CAJA	Plaza Principal S/N	064	966600261 / 966600445	120209ulemariscalcastilla@gmail.com
Matahuasi	VICTOR HUGO MALDONADO INDIGOYEN	Jr. La Esperanza N° 150 Mz. R1 Lt. 7	064	436112 / 920251557	matahuasi@gmail.com
Mito	HUMBERTO REYNALDO VILCAPOMA VERASTEGUI	Jr. Piérola N° 366	064	835074 / 964741802	muni_mito@outlook.es

Continúa...

## 12.4 DEPARTAMENTO JUNÍN: DIRECTORIO DE MUNICIPALIDADES PROVINCIALES Y DISTRITALES, SEGÚN PROVINCIA Y DISTRITO, 2018

Provincia y Distrito	Nombre del Alcalde	Dirección	DDN	Teléfonos	Correo Electrónico
Nueve de Julio	LUIS JULIAN SANTA CRUZ VASQUEZ	Av. España N° 111	064	975686802	muninuevedejulio@hotmail.com
Orcotuna	CESAR EDGARDO SANTILLAN MOYA	Jr. Lima N° 100	064	964608989	muniorcotuna@gmail.com
San José de Quero	JUAN MASIAS AQUINO PINO	Plaza Principal S/N	064	964566266 / 969331988 / 964362362 / 633555	juan_aquino04@hotmail.com
Santa Rosa de Ocopa	WALTER RAMON ROMERO GARCIA	Plaza Principal S/N	064	964127534 / 968283984 / 935141825 / 982975974	munisantarosadeocopa@gmail.com
<b>Chanchamayo</b>					
Chanchamayo	HUNG WON JUNG	Calle Callao N° 245	064	531141 / 531143 / 531144	munichanchamayo@hotmail.com
Perené	HERMENEGILDO NAVARRO CASTRO	Jr. 22 de Octubre N° 140 Mz. E Lt. 3	064	544061 / 544077 / 948481003	alcaldia@municiperene.gob.pe
Pichanaqui	ZOSIMO CARDENAS MUJE	Jr. 1ro de Mayo N° 717	064	347097 / 347444	municipich@municipichanaqui.gob.pe
San Luis de Shuaro	JUAN HELDO PARIONA NAVARRO	Calle Progreso S/N Mz. F Lt. 11	064	973848468 / 965708539 / 989481834	munisanluisdeshuaro2015@hotmail.com
San Ramón	JUAN JOSE LUDEÑA ORIHUELA	Pasaje Villa Municipal N° 113	064	331010 / 331763	msramon@munisanimon.gob.pe
Vitoc	MANUEL TEOFILO MARTEL MACASSI	Calle Centenario N° 11	064	632971 / 951291346	munivitoc@hotmail.com
<b>Jauja</b>					
Jauja	IVAN FERNANDO TORRES ACEVEDO	Jr. Ayacucho N° 856	064	362165 / 361630	ivfertoac@gmail.com
Acolla	JAIME FERNANDO ESTEBAN AQUINO	Av. Agustín Ortiz N° 440	064	312727	muniacolla@hotmail.com
Apata	PERCY RAFAEL CERRON ESPINOZA	Jr. Ayacucho N° 1038	064	630784 / 990909631 / 998817038	municipio.apata@gmail.com
Ataura	ALFONSO JORGE BULLON CARO	Carretera Central S/N	064	954424897 / 945984875 / 361842	muniataura@gmail.com
Canchayllo	RAUL RICARDO ZAVALA ROJAS	Plaza 28 de Julio N° 122	064	361624 / 999024818	papuicorep@hotmail.com
Curicaca	MANOLO ANIBAL CASAS CONTRERAS	Plaza Principal N° 66	064	971190367 / 944611303 / 998411869	manolo_casas14@hotmail.com
El Mantaro	JORGE LUIS PALACIOS PEREZ	Jr. Junín S/N	064	780952 / 968690223	b96869223@hotmail.com
Huamali	LEONARDO ISRAEL MILLAN QUINTANA	Jr. Manuel de Pinto N° 261	064	362358 / 964809554	munihuamali17@gmail.com
Huaripampa	IBAN SILVIO SOTO SOTO	Jr. Mariscal Cáceres N° 558	064	966967000	ivansotos@hotmail.com
Huertas	ROLY NICODEMUS SALAZAR ESPINOZA	Plaza Principal Pomate S/N	064	990950099 / 981958116	munihuertas@hotmail.com

Continúa...

12.4 DEPARTAMENTO JUNÍN: DIRECTORIO DE MUNICIPALIDADES PROVINCIALES Y DISTRITALES, SEGÚN PROVINCIA Y DISTRITO, 2018

Provincia y Distrito	Nombre del Alcalde	Dirección	DDN	Teléfonos	Correo Electrónico
Janjaillo	NARCISO PEDRO HILARIO ESPINOZA	Plaza Principal S/N	064	952888022 / 966600484	munijanaillo@outlook.com
Julcán	NANCY BEATRIZ FIERRO VIVANCO DE VIVANCO	Jr. Túpac Amaru S/N - Plaza Principal	064	954701409 / 954791409	nafivi@hotmail.com
Leonor Ordóñez	RICHAR PAUL MONTERO GARCIA	Av. Escobar S/N - Plaza Principal	064	631850 / 950920894	mdlohni@gmail.com
Llollapampa	PEDRO ANDRES CARHUANCHO TRIGOS	Plaza Principal S/N	064	995555507 / 998807095 / 835096	pcarhuanchot@hotmail.com
Marco	HERNAN ARIAS BALDEON	Jr. Manuel Landa N° 350	064	241026 / 942458936	munimarco@outlook.com
Masma	GREGORIO TIMOTEO FERNANDEZ MARTINEZ	Jr. Libertad N° 305 - Plaza Principal	064	954070013	munimasma2017@hotmail.com
Masma Chicche	ARCEMIO NERIO GAGO LINO	Plaza Principal N° 100	064	361507	arcegago_20@hotmail.com
Molinos	ANGEL MOISES HUAMAN MUCHA	Plaza Principal S/N	064	835008 / 971865888	munimolinos@hotmail.com
Monobamba	FREDY ABELARDO DURAND POSADAS	Plaza Principal N° 2	064	981744031 / 966004682 / 944630062	municipalidaddistritaldemobamba@gmail.com
Muqui	HEBER DANIEL SILVA CANCHO	Jr. Simón Bolívar S/N	064	996099020 / 939112000	md_muqui@hotmail.com
Muquiyayuo	PEDRO MOISES ASTUVILCA JURADO	Jr. Porvenir N° 1080	064	386858	muquiyayuyomd@hotmail.com
Paca	GILBER VICENTE AQUINO URETA	Jr. Grau N° 106	064	361296 / 990191947	munipaca@hotmail.com
Paccha	CRISTIAN ALEJANDRO SINCHE MANDUJANO	Av. Manuel Madrid N° 350	064	987130519 / 978522052 / 964845222	samueldavilaveliz@hotmail.com
Pancán	DARIO LUCIO CAMARENA FERNANDEZ	Jr. Las Retamas S/N	064	964621518	municipalidadpancan@hotmail.com
Parco	NELSON RAUL CABALLERO FLORES	Jr. Amauta N° 315	064	830205 / 999662330	mequito77@hotmail.com
Pomacancha	ALDO HUGO CONTRERAS MALLMA	Jr. Leoncio Prado S/N - Plaza Principal	064	948800144 / 979022207	pomacancha@hotmail.com
Ricrán	VALERIO RAUL JULCARIMA SIMEON	Plaza Principal S/N	064	986650555 / 986652570 / 986652620	muniricran@hotmail.com
San Lorenzo	ENER FELIX HILARIO MENDOZA	Jr. 28 de Julio N° 753	064	964600172 / 962622219 / 958012525	maggyes_60@hotmail.com

Continúa...

**12.4 DEPARTAMENTO JUNÍN: DIRECTORIO DE MUNICIPALIDADES PROVINCIALES Y DISTRITALES, SEGÚN PROVINCIA Y DISTRITO, 2018**

Provincia y Distrito	Nombre del Alcalde	Dirección	DDN	Teléfonos	Correo Electrónico
San Pedro de Chután	LEOPOLDO AQUINO AYLAS	Plaza Principal S/N	064	361828 / 950490475	mdsanpedrodechunan@hotmail.com
Sausa	CESAR TEODORO RODRIGUEZ HUARIZUECA	Jr. San Francisco N° 712	064	386869 / 386868	mdsausa@hotmail.com
Sincos	CESAR CERRON VILCHEZ	Plaza Principal S/N	064	944420044 / 964756737 / 950968596	icardenasm@hotmail.com
Tunan Marca	JHONNI HENRI ARIAS TABRAJ	Jr. 28 de Julio N° 320	064	431085 / 971171465 / 923713259	munitunamarca@hotmail.com
Yauli	TEOFENES AQUINO SOBERO	Jr. Lorenzo Aquino Borja S/N	064	971506051	municipalidadyauli@hotmail.com
Yauyos	JOSE LUIS TOCAS TORRES	Jr. 20 de Enero N° 112	064	362058 / 998748790 / 945167550	muniyauyos20152018@gmail.com
<b>Junín</b>					
Junín	PERCY CHAGUA HUARANGA	Jr. Ayacucho N° 125	064	344224	webmaster@munijunin.gob.pe
Carhuamayo	RAFAEL ANDERSON GONZALES URETA	Jr. Arica N° 161	064	345103 / 345120	municarhuamayo2015@hotmail.com
Ondores	JESUS GERARDO SOLORZANO MARTINEZ	Plaza Principal S/N	064	793914	muniondores@gmail.com
Ulcumayo	DUEL PAUL CONDOR BAYLON	Plaza Principal N° 100	064	954451300	muniulcumayo2015@hotmail.com
<b>Satipo</b>					
Satipo	TEODULO SANTOS ARANA	Jr. Colonos Fundadores N° 312 Mz. 21 Lt. A	064	545463 / 546102 / 546720	muni-satipo@munisatipo.gob.pe
Coviriali	ALEJANDRO HONORATO EGOAVIL NOYA	Jr. Túpac Amaru S/N	064	978128603 / 957552457 / 950802444 / 950515198	mdcsgds@gmail.com
Llaylla	SAUL ROJAS MALPARTIDA	Av. Del Pangoa S/N	064	978277277 / 997553260 / 548041	info@munillaylla.gob.pe
Mazamari	WALTER ENRIQUE ESCRIBA CUBA	Av. Perú S/N Mz. 57 Lt. 1	064	548187 / 548117	mazamariwec@hotmail.com; munimazamari@hotmail.com
Pampa Hermosa	GRUDY VICTOR GALINDO PARIONA	Av. Túpac Amaru S/N	064	996878784	mdph.satipo-junin@gmail.com
Pangoa	PEDRO CASTAÑEDA VELA	Calle 7 de Junio N° 641	064	543182 / 543091 / 543278	munipangoa@hotmail.com
Río Negro	ELVIS WALTER HINOSTROZA JORGE	Av. Defensores de La Paz N° 150	064	549028 / 954442351 / 549093	munioniregro@hotmail.com
Río Tambo	IVAN ROGER CISNEROS QUISPE	Plaza Principal Puerto Prado S/N	064	977836113 / 941836619	mdriotambo@gmail.com
Vizcatán del Ene	YHONNI ARCE PACHECO	Jr. Francisco Irazola N° 948	064	958094984	mdvizcatan2015@gmail.com

Continúa...

**12.4 DEPARTAMENTO JUNÍN: DIRECTORIO DE MUNICIPALIDADES PROVINCIALES Y DISTRITALES, SEGÚN PROVINCIA Y DISTRITO, 2018**

Provincia y Distrito	Nombre del Alcalde	Dirección	DDN	Teléfonos	Correo Electrónico
<b>Tarma</b>					
Tarma	LUIS ANTONIO PALOMINO CERRON	Jr. Lima N° 199	064	321010 / 321021 / 321374	tarma@munitarma.gob.pe
Acobamba	CARLOS EDUARDO PAZ VALENZUELA	Jr. Callao N° 551	064	341010 / 341145 / 341109 / 969217490	acobambamunicipalidad@gmail.com
Huaricolca	PAUL ZACARIAS LINO TEJEDA	Jr. Lima N° 318	064	361679 / 317200	zoanju@hotmail.com
Huasahuasi	CARLOS ALBERTO LEONARDO TORRES	Jr. Piedralisa N° 104 Mz. N Lt. 11	064	944905244 / 959500997 / 342046	munihuasahuasi@hotmail.com
La Unión	GILBERTO JUAN PAREDES MENIZ	Jr. Cuzco S/N	064	630575	municipalidad_unionleticia@outlook.com
Palca	OSWALDO HUAROC PACHECO	Jr. San Martín N° 462	064	622095	municipalca@gmail.com
Palcamayo	YMMER CASTRO HUAMAN	Jr. Lima N° 300	064	343021 / 311417	mdpalcamay02@hotmail.com
San Pedro de Cajas	LUIS ALBERTO VILCHEZ HUAYNATE	Plaza Principal N° 242	064	631544 / 962545453 / 962545429 / 975771540	mundspc@hotmail.com
Tapo	LUCIO ANIBAL YNOCENTE QUISPE	Calle 28 de Julio N° 100	064	762706	muni_tapo@hotmail.com
<b>Yauli</b>					
La Oroya	JUAN CARLOS ARREDONDO MAYTA	Av. Horacio Zeballos Gámez N° 315	064	391456 / 391021 / 391430 / 391120	alcaldia@laoroya.gob.pe
Chacapalpa	MANUEL FAUSTO CANO FIERRO	Plaza Principal Túpac Amaru N° 120	064	762215 / 964075510	manuel_cf_26@hotmail.com
Huay-Huay	AMILCAR GERARDO RAMOS COLLACHAGUA	Plaza Principal N° 480	064	811344	muni-adh@hotmail.com
Marcapomacocha	LUIS JULIO SURICHAQUI CAPCHA	Plaza Principal S/N	064	722264 / 964448944	municipalidadmarcapomacocha@hotmail.com
Morococha	LUIS RIVELINO ARIAS HERRERA	Plaza Principal S/N Mz. V Lt. 1	064	263123 / 263040	munidistritaldemorococha@gmail.com
Paccha	BELTRAN WALTER ALIAGA CAJAHUANCA	Jr. 17 de Marzo S/N	064	408050	munispaccha@hotmail.com
Santa Bárbara de Carhuacayán	ROQUE ALEJANDRO CONTRERAS FRAGA	Plaza Principal S/N	064	838006 / 838007 / 830018 / 947823995	municarhuacayan2015@hotmail.com
Santa Rosa de Sacco	DAMIAN ZACARIAS RODRIGUEZ REYES	Calle Mariano Melgar N° 208	064	392672 / 310707 / 311007 / 963996060	santa_rosa_de_sacco@hotmail.com
Suitucancha	ELISEO ALVINO FLORES RAMOS	Plaza Principal S/N	064	964462484 / 949514941 / 948604979	eaf2013@gmail.com
Yauli	LUIS HUMBERTO ALIAGA CORONEL	Av. Bolognesi N° 208	064	407004	muniyauli@mdyauli.gob.pe

Continúa...

## 12.4 DEPARTAMENTO JUNÍN: DIRECTORIO DE MUNICIPALIDADES PROVINCIALES Y DISTRITALES, SEGÚN PROVINCIA Y DISTRITO, 2018

Conclusión.

Provincia y Distrito	Nombre del Alcalde	Dirección	DDN	Teléfonos	Correo Electrónico
<b>Chupaca</b>					
Chupaca	LUIS ALBERTO BASTIDAS VASQUEZ	Jr. Grau N° 390	064	601701 / 601784 / 964960047 / 601792	unidadinformatica@munchupaca.gob.pe
Ahuac	RODRIGO TEODORO ALVAREZ CHUQUILLANQUI	Jr. Arenales N° 100 - Plaza Cívica	064	982010121 / 982010119	julio81064@hotmail.com
Chongos Bajo	JOEL SALINAS MENDOZA	Grau Plaza Principal N° 100	064	772795 / 959873514 / 941870370	md.chongosbajo@gmail.com
Huáchac	FIDENCIO EDMUNDO VILCHEZ LOPEZ	Jr. Felipe Vilchez N° 325	064	978212432 / 964700203 / 936011740	municipalidadhuachac@gmail.com
Huamancaca Chico	CARLOS CERRON POMA	Av. 28 de Julio N° 1670	064	604343	huamcacachico2063@gmail.com
San Juan de Iscos	RAUL VICTOR SOTOMAYOR BASTIDAS	Jr. Ejercito S/N - Plaza Principal	064	944443419 / 945818135 / 949471515	muni_iscos@hotmail.com
San Juan de Jarpa	HERBERT ROJAS QUIÑONEZ	Plaza Principal S/N	064	996464850 / 996464924 / 830423	rojas_rq@hotmail.com
Tres de Diciembre	EDGAR VIDAL ESCOBAR	Plaza Principal S/N	064	243504 / 972621492	edgarvidalpspsc@hotmail.com
Yanacancha	LINDON FLORES INGA	Plaza Principal S/N	064	982432049 / 959699029	mdyanacancha@gmail.com

**Nota:** La relación de alcaldes de las municipalidades provinciales y distritales ha sido actualizada al 20 de febrero 2018.

**Fuente:** Instituto Nacional de Estadística e Informática - Registro Nacional de Municipalidades 2017.

Jurado Nacional de Elecciones.

**12.5 DEPARTAMENTO JUNÍN: ORDENANZA MUNICIPAL PROVINCIAL QUE CREA A LAS MUNICIPALIDADES DE CENTROS POBLADOS CONFORME A LA LEY N° 27972, LEY ORGÁNICA DE MUNICIPALIDADES, 2018**

Provincia y Municipalidad de Centro Poblado	Norma Municipal	Número	Fecha
<b>Huancayo</b>			
La Punta	Ordenanza Municipal	060	05 Set 2001
Huayllaspanca	Ordenanza Municipal	067	07 Nov 2001
San Balvin	Ordenanza Municipal	085	06 Mar 2002
Panti	Ordenanza Municipal	080	06 Mar 2002
Matichacra	Ordenanza Municipal	090	08 May 2002
Marcavalle	Ordenanza Municipal	094	19 Jun 2002
Huamanmarca	Ordenanza Municipal	098	17 Jul 2002
San Pedro de Pihuas	Ordenanza Municipal	102	18 Set 2002
Casacancha	Ordenanza Municipal	108	18 Nov 2002
Cocharcas	Ordenanza Municipal	109	18 Nov 2002
Jatun Suclla	Ordenanza Municipal	115	18 Dic 2002
Santa Rosa de Cedruyo	Ordenanza Municipal	152	17 Set 2003
Santa Rosa de Chaquicocha	Ordenanza Municipal	226	16 Mar 2005
Santa Cruz de Pumabamba	Ordenanza Municipal	564	23 Feb 2017
San Bartolomé	Ordenanza Municipal	563	23 Feb 2017
Yanabamba	Ordenanza Municipal	232	23 Mar 2005
Huari	Ordenanza Municipal	445	21 Jul 2011
San Francisco de Llacsapirca	Ordenanza Municipal	488	7 Ago 2013
Laria	Ordenanza Municipal	101	4 Set 2002
<b>Concepción</b>			
Canchapalca	Resolución Municipal	009	28 May 1984
Racracalla	Ordenanza Municipal	004	13 Oct 1999
Vicso	Resolución Municipal	003	13 Oct 1999
Usibamba	Ordenanza Municipal	010	31 Dic 1999
Yanamuclo	Resolución Municipal	003	23 Feb 2000
Pomamanta	Resolución Municipal	004	18 Oct 2001
Talhuis	Resolución Municipal	008	22 Ago 2002
Chala	Resolución Municipal	007	22 Ago 2002
Pucacocha	Resolución Municipal	010	09 Dic 2002
San Francisco de Macón	Ordenanza Municipal	024	27 Ago 2003
San Martín de Porras - Mamac	Ordenanza Municipal	011	12 Jul 2011
Alayo	Ordenanza Municipal	002	14 Feb 2013
Andas	Ordenanza Municipal	016	24 Jun 2003
Chaquicocha	Ordenanza Municipal	005	21 Mar 2005
Maravilca	Ordenanza Municipal	019	12 Dic 2013
Parco	Ordenanza Municipal	010	15 Mar 2004
Santa Rosa de Runatullo	Ordenanza Municipal	020	27 Dic 2013
Huancamachay	Ordenanza Municipal	024	14 Oct 2016
<b>Chanchamayo</b>			
Santa Rosa-Río Amarillo	Resolución de Alcaldía	330	24 Set 1997

Continúa...



**12.5 DEPARTAMENTO JUNÍN: ORDENANZA MUNICIPAL PROVINCIAL QUE CREA A LAS MUNICIPALIDADES DE CENTROS POBLADOS CONFORME A LA LEY N° 27972, LEY ORGÁNICA DE MUNICIPALIDADES, 2018**

Provincia y Municipalidad de Centro Poblado	Norma Municipal	Número	Fecha
Puerto Yurinaki	Resolución de Alcaldía	328	24 Set 1997
Las Palmas - Ipoki	Resolución de Alcaldía	337	24 Set 1997
Condado Pichikiari	Resolución de Alcaldía	021	13 Ene 1998
La Florida	Acuerdo de Concejo	010	09 Jun 1998
Naranjal	Resolución de Alcaldía	363	10 Set 1998
Belén Anapiari	Acuerdo de Concejo	003	14 Ene 2000
El Palomar	Acuerdo de Concejo	006	17 Feb 2000
Ciudad Satélite	Resolución de Alcaldía	223	22 Dic 2000
San Fernando de Kivinaki	Resolución de Alcaldía	609	06 Jul 2001
Pampa Camona	Resolución de Alcaldía	002	08 Ene 2002
San Juan Centro Autiki	Resolución de Alcaldía	228	21 Jun 2002
Los Ángeles Ubiriki	Resolución de Alcaldía	443	11 Oct 2002
Marankiari Bajo	Resolución de Concejo	011	30 Dic 2002
Unión Perene	Ordenanza Municipal	044	20 Dic 2005
Miricharo	Ordenanza Municipal	034	21 Dic 2009
San Antonio de Alto Pichanaki	Ordenanza Municipal	002	18 Ene 2013
San Francisco Centro Kuviriani	Ordenanza Municipal	032	27 Dic 2013
Santa Rosa de Camonashari	Ordenanza Municipal	033	27 Dic 2013
Villa Progreso	Ordenanza Municipal	026	24 Dic 2013
<b>Jauja</b>			
Jisse	Resolución Municipal	514	03 Nov 1986
Apaycancha	Resolución Municipal	573	14 Ago 1987
Curimarca	Ordenanza Municipal	550	26 Oct 1989
Acaya	Resolución Municipal	466	26 Nov 1990
Ullusca	Ordenanza Municipal	012	27 Ene 1993
San Juan de Pachacayo	Ordenanza Municipal	330	13 Jul 1994
San Juan de Uchubamba	Resolución Municipal	510	29 Nov 1996
Llacuari	Resolución Municipal	065	13 Feb 1998
Chicche Auquicancha	Resolución Municipal	516	28 Nov 2000
Sacas	Resolución Municipal	022	22 Ene 2002
El Tingo	Resolución de Alcaldía	096	17 May 2002
Yanamarca	Resolución de Alcaldía	381	11 Dic 2002
San Isidro	Resolución de Alcaldía	401	23 Dic 2002
Chacaybamba	Ordenanza Municipal	027	27 Dic 2002
Sallahuachac	Ordenanza Municipal	028	31 Dic 2002
<b>Junín</b>			
Llaupi	Resolución Municipal	273	29 Abr 1986
Quilcatacta	Resolución Municipal	665	10 Dic 1986
Huayre	Ordenanza Municipal	697	19 Dic 1986
Raymondi	Resolución Municipal	036	11 Mar 1990
Huancash	Resolución Municipal	169	03 Jun 1990

Continúa...

**12.5 DEPARTAMENTO JUNÍN: ORDENANZA MUNICIPAL PROVINCIAL QUE CREA A LAS MUNICIPALIDADES DE CENTROS POBLADOS CONFORME A LA LEY N° 27972, LEY ORGÁNICA DE MUNICIPALIDADES, 2018**

Provincia y Municipalidad de Centro Poblado	Norma Municipal	Número	Fecha
Piscurruray	Ordenanza Municipal	036	16 Oct 1990
Yapac Marca	Resolución Municipal	038	01 Dic 1990
Rayanniyoc	Resolución Municipal	038	01 Dic 1990
Tambos	Ordenanza Municipal	368	15 Dic 1990
Puyay	Resolución de Alcaldía	036	27 May 1994
Quipacancha	Resolución de Alcaldía	123	12 Dic 1995
Chucuhuain	Ordenanza Municipal	071	17 Oct 1996
Choccutu	Ordenanza Municipal	081	22 Nov 1996
Jachahuanca	Resolución de Alcaldía	023	03 Abr 1997
Shogue	Resolución Municipal	130	01 Dic 1997
Jorge Chávez Dartnell	Resolución de Alcaldía	126	14 Dic 2001
<b>Satipo</b>			
San Miguel de Ene	Resolución Municipal	256	03 Abr 1996
Tzancuvatzari	Resolución de Alcaldía	277	21 Mar 1997
Paratushiali	Resolución de Alcaldía	076	21 Mar 1997
San Ramón de Pangoa	Resolución de Concejo	278	21 Mar 1997
Sanibeni	Resolución de Alcaldía	759	17 Jul 1997
Hermosa Pampa	Resolución de Alcaldía	926	22 Set 1997
Valle Esmeralda	Resolución de Alcaldía	408	09 Jun 1998
Napati	Resolución de Concejo	010	21 Mar 2001
Villa Junín	Resolución de Concejo	003	14 Feb 2002
Río Chari Alto	Resolución de Concejo	004	24 Jun 2002
Puerto Porvenir	Resolución de Concejo	009	14 Nov 2002
San José de Marañquari	Resolución de Concejo	011	30 Dic 2002
Río Venado	Ordenanza Municipal	001	13 Ene 2005
Naylamp de Sonomoro	Ordenanza Municipal	019	07 Ago 2007
Unión Capiri	Ordenanza Municipal	008	29 Mar 2011
Vilcabamba	Ordenanza Municipal	012	28 Mar 2016
Ciudad de Dios	Ordenanza Municipal	021	9 Jul 2016
Kiatary	Ordenanza Municipal	025	7 Dic 2016
Puerto Ene	Ordenanza Municipal	043	11 Set 2009
Selva de Oro	Ordenanza Municipal	023	21 Jul 2011
Fe y Alegría	Ordenanza Municipal	040	4 Set 2009
Cana Edén	Ordenanza Municipal	015	15 May 2014
San Juan de Huahuari	Ordenanza Municipal	020	10 Jun 2014
Villa María	Ordenanza Municipal	019	14 Ago 2012
Santa Rosa de Alto Kiatari	Ordenanza Municipal	044	11 Set 2009
San José de Miraflores	Ordenanza Municipal	017	7 Jun 2011
Belén	Ordenanza Municipal	032	8 Dic 2011
<b>Tarma</b>			
Huaracayo	Resolución de Alcaldía	300	27 Jul 1985

Continúa...

**12.5 DEPARTAMENTO JUNÍN: ORDENANZA MUNICIPAL PROVINCIAL QUE CREA A LAS MUNICIPALIDADES DE CENTROS POBLADOS CONFORME A LA LEY N° 27972, LEY ORGÁNICA DE MUNICIPALIDADES, 2018**

Conclusión.

Provincia y Municipalidad de Centro Poblado	Norma Municipal	Número	Fecha
Picoy	Ordenanza Municipal	009	07 Oct 1986
Ochonga	Edicto Municipal	013	18 Oct 1986
Congas Antacucho	Edicto Municipal	010	29 Oct 1986
Tarmatambo	Edicto Municipal	S/N	29 Oct 1986
Muruhuay	Edicto Municipal	008	30 Oct 1986
Condorcocha	Edicto Municipal	015	27 Dic 1986
Cochas	Resolución de Alcaldía	198	03 Feb 1988
Chupan	Resolución de Alcaldía	996	21 Oct 1988
San José de Cayash	Edicto Municipal	009	01 Set 1989
Maco	Acuerdo de Concejo	001	11 Ene 1994
Urahuchoc Muylo	Edicto Municipal	003	08 Nov 1995
Apaycanchilla	Edicto Municipal	003	22 Dic 1997
Yanec	Edicto Municipal	004	17 Dic 1998
San Juan de La Libertad	Acuerdo de Concejo	086	23 Dic 2002
Calca	Ordenanza Municipal	013	8 Nov 2013
Yuracmayo	Ordenanza Municipal	014	15 Nov 2013
<b>Yauli</b>			
Huari	Resolución de Concejo Municipal	054	03 Ago 2001
San José de Andaychagua	Resolución de Concejo Municipal	052	03 Ago 2001
Huaynacancha	Resolución de Concejo Municipal	058	26 Ago 2002
<b>Chupaca</b>			
Shicuy	Resolución de Concejo Municipal	005	12 Abr 2002
Huarisca Grande	Resolución de Concejo Municipal	002	19 Abr 2002

**Nota:** Las Municipalidades de Centros Poblados creadas antes de la publicación de la Ley N° 27972, Ley Orgánica de Municipalidades, fueron creadas mediante Ordenanza, Resolución u otra norma municipal.

**Fuente:** Instituto Nacional de Estadística e Informática - Registro Nacional de Municipalidades.

**12.6 DEPARTAMENTO JUNÍN: DIRECTORIO DE LAS MUNICIPALIDADES DE CENTROS POBLADOS CREADAS POR LA MUNICIPALIDAD PROVINCIAL CONFORME A LA LEY N° 27972, LEY ORGÁNICA DE MUNICIPALIDADES, 2018**

Provincia y Municipalidad de Centro Poblado	Nombre del Alcalde	Dirección	DDN	Teléfonos
<b>Huancayo</b>				
La Punta	MÁXIMO CAJAHUARINGA TOMAS	Calle Real S/N	064	954440058 / 954444082
Huayllaspanca	JUAN ANTONIO TOMAS ADAUTO	Plaza Principal S/N	064	964888924 / 940491771 / 940214270
San Balvin	JUAN GARCÍA GAMARRA	Plaza Principal S/N	064	985785733 / 811008
Panti	VÍCTOR HORCISIMO CASTRO ESPINAL	Carretera Principal Km. 125	064	994606143
Matchacra	JUAN FRANCISCO ROBLES CASAS	Plaza Principal S/N	064	985105082 / 939259352
Marcavalle	FLOR MARÍA CENZANO TAPIA	Av. 9 de Julio S/N	064	932086908 / 960528755 / 961856264
Huamanmarca	JOSÉ MOLINA ROMERO	Plaza Principal S/N	064	966202011 / 964603460
San Pedro de Pihuas	JUAN CANCHANYA FLORES	Plaza Principal S/N	064	947433939 / 990502961
Casacancha	FREDI MALLQUI VENTOCILLA	Carretera Catalina Wanka Km. 20	064	994823350
Cocharcas	GOYO GABRIEL ROJAS	Av. 15 de Setiembre S/N	064	438087
Jatun Sucla	ABRAHAM LEANDRO RAMOS MIGUEL	Calle Lima S/N	064	970556276
Santa Rosa de Cedruyo	MAGNER ABAD TRIGOS HUAMÁN	Carretera Conexión Pariahuanca - Acobamba S/N	064	#961523802
Santa Rosa de Chaquicocha	ISAÍAS WALTER SÁNCHEZ MARTÍNEZ	Plaza Principal S/N	064	811020 / 963912322
Santa Cruz de Pumabamba	ABRAHAM CAMPOS PALMA	Av. 28 de Julio Cuadra 3 - Plaza Principal	064	954934745
San Bartolomé	MANUEL RAMIREZ QUISPE	-	064	813823 / 999462355
Yanabamba	ALCIDES OCOÑO SUÁREZ	Plaza Principal S/N (Carretera Huancayo - Acobamba Km. 150)	064	942445807 / 964727884
Huari	ÓSCAR EDUARDO CARHUALLANQUI AYRE	Plaza Principal S/N	064	978990164
San Francisco de Llaosapirca	VÍCTOR RAYMUNDO QUINTO ROJAS	Plaza Principal S/N - Carretera Central	064	968265780 / 945610903
Laria	EDALIO NIETO ENRIQUEZ	Carretera Churupo - Nichaca Km. 10 (Margen derecha del Río Mantaro)	064	964804215
<b>Concepción</b>				
Canchapalca	ALIPIO VILLANUEVA MAYTA	Plaza Principal S/N	064	988627425
Racracalla	WALTER DICTINIO ESPINOZA PORTALANZA	Plaza Principal S/N	064	943020205
Vícso	FRIDA YESICA ESPINOZA CASTRO	Pasaje La Libertad N° 590 - Plaza Principal	064	925027787
Usibamba	CARLOS IDER GUERRA DAMIÁN	Jr. Concepción S/N Mz. 19 Lt. C - Plaza Principal	064	987447433 / 997303458
Yanamuclo	JULIO CÉSAR MARTÍNEZ ALMONACID	Plaza Principal S/N	064	968512236
Pomamanta	JESUS RAÚL VÁSQUEZ DELAO	Plaza Principal S/N	064	945321632
Talhuis	ROSENDO ALBINO SANTIAGO PAZ	Calle Bolognesi S/N	064	963461824
Chala	GUILLERMO VÍLCHEZ TACZA	Av. Huancayo S/N	064	956212369
Pucacocha	JUAN SILVIO ENRIQUE DE LA CRUZ	Plaza Principal S/N	064	988790788 / 945766492 / 942843573
San Francisco de Macón*	HUGO EDGAR LOROÑA MEZA	Plaza Principal S/N	064	954110674 / 811034

Continúa...

**12.6 DEPARTAMENTO JUNÍN: DIRECTORIO DE LAS MUNICIPALIDADES DE CENTROS POBLADOS CREADAS POR LA MUNICIPALIDAD PROVINCIAL CONFORME A LA LEY N° 27972, LEY ORGÁNICA DE MUNICIPALIDADES, 2018**

Provincia y Municipalidad de Centro Poblado	Nombre del Alcalde	Dirección	DDN	Teléfonos
San Martín de Porras - Mamac	HEBER UBALDO CERRÓN CAJA	Plaza Principal S/N	064	941662455 / 992054570 / 811046
Alayo	MARCELINO VICENTE APOLINARIO BALVIN	Plaza Principal S/N - Carretera Francisco Irazola Cruce Alayo	064	969172940
Andas	DOMINGO BALDOMERO VELIZ NUÑEZ	Plaza Principal S/N	064	993292618
Chaquicocha	ADAN HERNÁN REYES VILCA	Plaza Principal S/N	064	948085470
Maravilca	BERNARDINO MOYA DURAN	Calle Los Incas S/N - Parque Principal	064	313035 / 964403581
Parco	SAÚL RÓMULO MEZA PEÑA	-	064	992904248 / 991415411
Santa Rosa de Runatullo	UGO HIPÓLITO GRANADOS QUINTANA	Plaza Principal S/N (Carretera Concepción - Satipo Km. 100)	064	940536729
Huancamachay	JOSE CAMPOS APOLINARIO	-	064	-
<b>Chanchamayo</b>				
Santa Rosa-Río Amarillo	ÁNGEL CONDORI ARAUJO	Av. Santa Rosa S/N Mz. D Lt. 1	064	948526161 / 811073
Puerto Yurinaki	BENJAMÍN AIBAR MENDOZA	Av. Los Pioneros S/N Mz. L Lt. 1	064	966818693
Las Palmas - Ipoki	JOSE ARTURO FERNÁNDEZ SEGUIL	Av. 28 de Julio S/N Mz. V Lt. 1	064	964425808 / 993374852
Condado Pichikiari	EBER JHONNY RAVELO ESPINAL	Calle Lima S/N Mz. D Lt. 1	064	980148945 / 945932673
La Florida	NINO SILIO ESPINAL DE LA CRUZ	Av. 28 de Julio S/N Mz. Q Lt. 1	064	620311
Naranjal	EDITH LUZ AGUIRRE GÓMEZ	Plaza Principal S/N	064	#973990611 / 995201629
Belén Anapiari	JESÚS MATEO ROMAN ACUÑA	Jr. Belén Anapari S/N Mz. F Lt. 1	064	995757410 / 811390
El Palomar	GERÓNIMO GONZALO YALICO MEZA	Calle Juan B. Meza S/N - Frente al Parque	064	#954923857 / 939200012 / 976958651
Ciudad Satelite	WALTER MIGUEL UGALDE SOLORZANO	Av. Venus S/N Mz. I Lt. 1	064	964560458 / 990601230 / 926474725
San Fernando de Kivinaki	ARNAUL OCHOA PUJAICO	Av. Marginal S/N Mz. D Lt. 1	064	966662297
Pampa Camona	JUAN JOSE SÁNCHEZ RODRÍGUEZ	Jr. Juan Velasco Alvarado S/N Mz. G Lt. 4	064	811070 / #988747500 / 953374654
San Juan Centro Autiki	ISMAEL NICODEMUS ROBLES CORTEZ	Av. San Juan S/N	064	990959030 / 995728236
Los Ángeles Ubiriki	ELTON DEMETRIO BARZOLA OSORIO	Av. Perú S/N	064	988816248
Marankiari Bajo	MIGUEL ÁNGEL COLLANTES RUBIO	Calle Fernando Sthall S/N Mz. Ñ Lt. 3	064	935796924
Unión Perene	NERY FELICIA SAMANIEGO SÁNCHEZ	Calle 08 de Febrero N° 8 Mz. J Lt. 18 - Los Fundadores	064	990004516 / 999567387
Miricharo	GERARDO LLANTOY GAVILÁN	Av. 28 de Julio S/N	064	996747599 / #948564844
San Antonio de Alto Pichanaki	GRIMALDO LOVATÓN PILLACA	Av. Perú S/N	064	966266636
San Francisco Centro Kuviriani	TEÓFILO MASAICO CARHUAPOMA	Carretera San Francisco Centro Kuviriani Km. 26	064	988750995 / 995396239
Santa Rosa de Camonashari	FEDERICO VILLAFUERTE HUILLCA	Carretera 30 de Agosto Km. 32	064	985429885 / 985826350 / 995047712
Villa Progreso	EMITERIO ISAAC HUAMÁN RUPAYLLA	Villa Progreso S/N	064	972855113
<b>Jauja</b>				
Jisse	SATURNINA MARGARITA SORIANO MALLAUPOMA	Jr. 28 de Julio S/N	064	951600901
Apaycancha	ALCIDES TOLEDO ATAPOMA PARIAN	Carretera Central N° 58	064	952318519

Continúa...

**12.6 DEPARTAMENTO JUNÍN: DIRECTORIO DE LAS MUNICIPALIDADES DE CENTROS POBLADOS CREADAS POR LA MUNICIPALIDAD PROVINCIAL CONFORME A LA LEY N° 27972, LEY ORGÁNICA DE MUNICIPALIDADES, 2018**

Provincia y Municipalidad de Centro Poblado	Nombre del Alcalde	Dirección	DDN	Teléfonos
Curimarca*	POR DESIGNAR	Plaza Principal S/N	064	811093
Acaya	JOSÉ ANTONIO HUATUCO MUÑOZ	Plaza Principal S/N	064	965334470
Ullusca	PROCESO JULIO LUIS RODRIGUEZ	Calle Independencia S/N	064	945726382 / 926074429
San Juan de Pachacayo	EDSON JAVIER MANANÍ CHUCOS	Jr. Las Flores S/N	064	956482432
San Juan de Uchubamba	ROBERTO PARADO SANTOS	Plaza Principal S/N	064	951637491 / 811094
Llacuari	DANIEL MELQUIADES GRANADOS CASAS	Av. Centenario S/N	064	811105 / 999526279
Chicche Auquicancha	TEÓFILO GERMÁN GONZALES QUINTO	Plaza Principal S/N	064	944860567 / 964827587
Sacas	ROLANDO UBALDO INGAROCA ESTEBAN	Jr. Castro Pozo S/N - Plaza Principal	064	995887101
El Tingo	ROBERTO VIDES BARZOLA BALTAZAR	Plaza 4 de Octubre S/N	064	972808428 / 811086
Yanamarca	HEVER CRISANTO OSORIO VILCA	Plaza Principal S/N	064	931000875
San Isidro	VÍCTOR RAMÓN LLALLICO LEÓN	Plaza Principal S/N	064	999723334 / 966562972
Chacaybamba	REVER DANNY TENORIO BERNABÉ	Plaza Principal S/N	064	942511763 / 992847635 / 813912
Sallahuachac	JOSÉ EDMUNDO NINAHUANCA INGA	Calle Real S/N	064	939751460
<b>Junín</b>				
Llaupi	JUAN GUALBERTO ORIHUELA MEZA	Plaza Principal S/N	064	975873293 / 990010869 / 391200
Quilcacta	EDWIN WILFREDO CARHUAZ VEGA	Av. Trece de Mayo S/N - Mz. M Lt. 6	064	950927192
Huayre	MARCIAL ANTONIO BENITO MERCADO	Jr. Leónidas Anco S/N Cuadra 7 - Plaza en Homenaje a la Maca	064	988453164
Raymondi	JOEL ISAÍAS PIZARRO ROSAS	Plaza Principal S/N	064	954052664 / 813914
Huancash	AURELIO MACHACUAY CIRINEO	Plaza Principal S/N	064	987345612
Piscurruray	FILIBERTO PURIS INCHE	Plaza Principal S/N	064	994885804
Yapac Marca	DAVID VARGAS ARIAS	Plaza Principal S/N	064	943142998 / 99312784
Rayanniyoc	ROBERTO PAUCAR SAEZ	Calle Túpac Amaru S/N	064	966012746
Tambos	MESÍAS EFRAÍN MEDINA SAEZ	Plaza Principal S/N	064	980410250
Puyay	SOSIMO VÍCTOR GÁLVEZ HUARINGA	Plaza Principal S/N	064	942670487
Quipacancha	PRIMITIVO CABANILLAS JIMÉNEZ	Carretera Tramo Quishuar S/N	064	998567919
Chucuhuain	TEODORO VÍCTOR HUAMALI CÓNDOR	Plaza Principal S/N - Barrio Centro	064	968104256
Choccutto	VICTOR PORRAS PUCUHUARANGA	Plaza Principal S/N	064	989501008
Jachahuanca	JULIO CÉSAR VICUÑA CHÁVEZ	Plaza Principal S/N	064	947422112
Shogue	AMADEO MACHACUAY PURIS	Plaza Principal S/N	064	964159708 / 964034883
Jorge Chávez Dartnell	MARÍA MAGDALENA CARHUAS CHÁVEZ	Jr. Lima S/N Mz. 70 Lt. 8	064	970055443
<b>Satipo</b>				
San Miguel de Ene	YHONNI ARCE PACHECO	Plaza Principal S/N	064	958094984
Tzancuvatzari	DIONISIO VELIZ SUÁREZ	Av. 29 de Setiembre N° 107	064	943034850
Paratushiali	FÉLIX URBANO REÁTEGUI LOBATÓN	Av. El Sol S/N Mz. F Lt. 3	064	990298486 / 969430338 / 938143295

Continúa...

**12.6 DEPARTAMENTO JUNÍN: DIRECTORIO DE LAS MUNICIPALIDADES DE CENTROS POBLADOS CREADAS POR LA MUNICIPALIDAD PROVINCIAL CONFORME A LA LEY N° 27972, LEY ORGÁNICA DE MUNICIPALIDADES, 2018**

Provincia y Municipalidad de Centro Poblado	Nombre del Alcalde	Dirección	DDN	Teléfonos
San Ramón de Pangoa	WILMER MARINO ESCOBAR ESQUIVEL	Calle Pangoa S/N Mz. M Lt. 6 - 7	064	966660911 / 335545
Sanibeni	CLIVER APOLINARIO CRISTÓBAL	Calle La Breña S/N Mz. I Lt. 7	064	956174058
Hermosa Pampa	JUAN TORRES MAGUIÑA	Jr. Los Conquistadores S/N Mz. F Lt. 1	064	978996123
Valle Esmeralda*	EFRAÍN HUAMÁN CABEZAS	Plaza Principal S/N Lt. 3	064	#948894600 / #999401160
Napati	AGABIO GRACILIANO VELAZQUEZ GARAY	Av. 7 de Julio S/N	064	816808 / 974044434
Villa Junín	EZEQUIEL HUAYA CAMPOS	Calle Junín S/N	064	990646567 / 942185135
Río Chari Alto	JUAN EMERZON SOTO APOLINARIO	Calle 28 de Julio S/N Mz. L Lt. 8	064	968171861 / 988444998
Puerto Porvenir	JUAN GAVILAN GONZÁLES	Jr. Zárate S/N Mz. 3 Lt. 5	064	811130
San José de Maranquiari	DAVID AMADEO SURICHAQUI RICCI	Jr. Los Heróes S/N Mz. M Lt. 4	064	#978444488 / #995486336
Río Venado	IDEI TORRES VILLANUEVA	Av. Los Ángeles S/N Mz. H Lt. 2	064	935840834 / 998816679 / 830148
Naylamp de Sonomoro	RAÚL PUENTE DELGADO	Jr. Los Colonos Fundadores S/N Mz. L	064	996305672 / 968147986
Unión Capiri	RUBÉN ARONI MEZA	Calle Los Álamos S/N	064	964638582 / 943845803
Vilcabamba	EDGAR JOSE AYSANA HUAMÁN	-	064	937648759
Ciudad de Dios	JHONY CAMPOS MONTES	Plaza de Armas S/N - Margen derecha del Río Toronto	064	954002796
Kiatary	CLAUDIO ÑAHUI CENTENO	Carretera Principal S/N Mz. F Lt. 3	064	954070693
Puerto Ene	JOEL ISAÍAS MONTES SINFOROSO	Plaza Principal S/N	064	948120900 / 813834
Selva de Oro	WILIAMS ROJAS POZO	Plaza Principal S/N	064	#999562359 / 322119
Fe y Alegría	BELTRAN LEIVA SOSA	Plaza Principal S/N - Margen derecha del Río Ene	064	#971030633 / 816035
Cana Edén	TEODOSIO MANUELO LÓPEZ	Jr. Huancavelica S/N Mz.D Lt.5 - Plaza Principal	064	958435812
San Juan de Huahuari	GRAVELIANO TELLO FLORES	Carretera Principal S/N	064	941932569
Villa María	DAVID ELÍAS DE LA O ROSALES	Calle Colonos S/N	064	957518188
Santa Rosa de Alto Kiatari	PERCY ORLANDINE MARTÍNEZ MARTÍNEZ	-	064	949500077
San José de Miraflores	JULIÁN VICTORIANO ASTO HUANAY	Av. Las Palmeras S/N - Frente al parque del Centro Cívico	064	998033336
Belén	ÁNGEL FERNÁNDEZ HUAMÁN	Calle Bolívar S/N Mz. A Lt. 20	064	993928318 / 938722687
<b>Tarma</b>				
Huaracayo	NILTON PALACIN SOLORZANO	Parque Principal S/N	064	997740487 / 973809274
Picoy	DAVID GERMÁN VÁSQUEZ GARRIDO	Carretera Central Km. 5 - Acobamba Palcamay	064	969639669
Ochonga	JULIAN ARTURO HUAMÁN YAPIAS	Plaza Principal S/N	064	964252640
Congas Antacucho	TEODORO ALEJANDRO BALTAZAR FLORES	Calle 28 de Julio - Plaza Municipal	064	948677777
Tarmatambo	VALERIO FÉLIX NAVARRO ORTEGA	Av. 15 de Julio N° 561	064	778710 / 992663893 / 964633571
Muruhuay	ÁLEX ADRIAN AVELLANEDA SEDANO	Av. María Delgado de Odría S/N	064	341197
Condorcocha	LAURO JUAN DE DIOS ROSALES SUCUYTANA	Jr. Lima S/N	064	631074 / 997606131

Continúa...

**12.6 DEPARTAMENTO JUNÍN: DIRECTORIO DE LAS MUNICIPALIDADES DE CENTROS POBLADOS CREADAS POR LA MUNICIPALIDAD PROVINCIAL CONFORME A LA LEY N° 27972, LEY ORGÁNICA DE MUNICIPALIDADES, 2018**

Conclusión.

Provincia y Municipalidad de Centro Poblado	Nombre del Alcalde	Dirección	DDN	Teléfonos
Cochas	JAIME RUBÉN GÓMEZ CASTRO	Calle Cerro de Pasco S/N	064	#954050747
Chupan	CRISPIN ORTEGA MACHACUAY	Plaza Principal S/N	064	945392255
San José de Cayash	FLAVIO AUGUSTO CÓNDOR HUAMÁN	Plaza Principal N° 57	064	970046851 / 957625734 / 811166
Maco	TIMOTEO AQUINO HURTADO	Plaza Principal S/N - Carretera Central	064	962776528 / 968021254
Urahucoc Muylo*	WILFREDO EDGAR ZAVALA PARDAVÉ	Carretera Antigua La Oroya Km. 12	064	#944456597 / 943441879 / 985307766
Apaycanchilla	ROLANDO HERMENEGILDO LAURA ANGLAS	Pasaje 29 de Agosto S/N	064	986838026
Yanec	NELA CHUCO DE HUAMÁN	Plaza Principal S/N	064	966605292
San Juan de La Libertad	ULISES ASTETE MAYORCA	Plaza Principal S/N - Barrio Mercado	064	989407380
Calca	JAIRO CARHUAS CONDOR	-	064	997788524
Yuracmayo	DAVID TEÓFILO CRUZ LEÓN	-	064	-
<b>Yauli</b>				
Huari	ENNY YANETT TIMOTEO CANO	Plaza Principal S/N	064	996465050 / 959989499
San José de Andaychagua	WALTER MÁXIMO RIMARI RAMOS	Plaza Principal S/N	064	975933330
Huaynacancha	MARCIAL DANIEL REFULIO CORDOVA	Plaza Principal S/N - Centro Cívico Comunal	064	#968806652 / 987596003
<b>Chupaca</b>				
Shicuy	MAGNO ROSALINO QUISPELAYA CERRÓN	Plaza Principal S/N	064	992890132
Huarisca Grande	TEODORO GALVÁN TACUNAN	Plaza Principal S/N	064	964911114

\* La municipalidad de centro poblado se encuentra omisa a la presentación de los datos al 26 de julio 2017. Los datos han sido obtenidos en consulta a la municipalidad provincial que autoriza su funcionamiento.

Fuente: Instituto Nacional de Estadística e Informática - Registro Nacional de Municipalidades 2017.



# 13



***Frontis de la Municipalidad Provincial de Trujillo***

*Cortesía: Oficina de Relaciones Públicas de la Municipalidad Provincial de Trujillo*

# La Libertad



## La Libertad

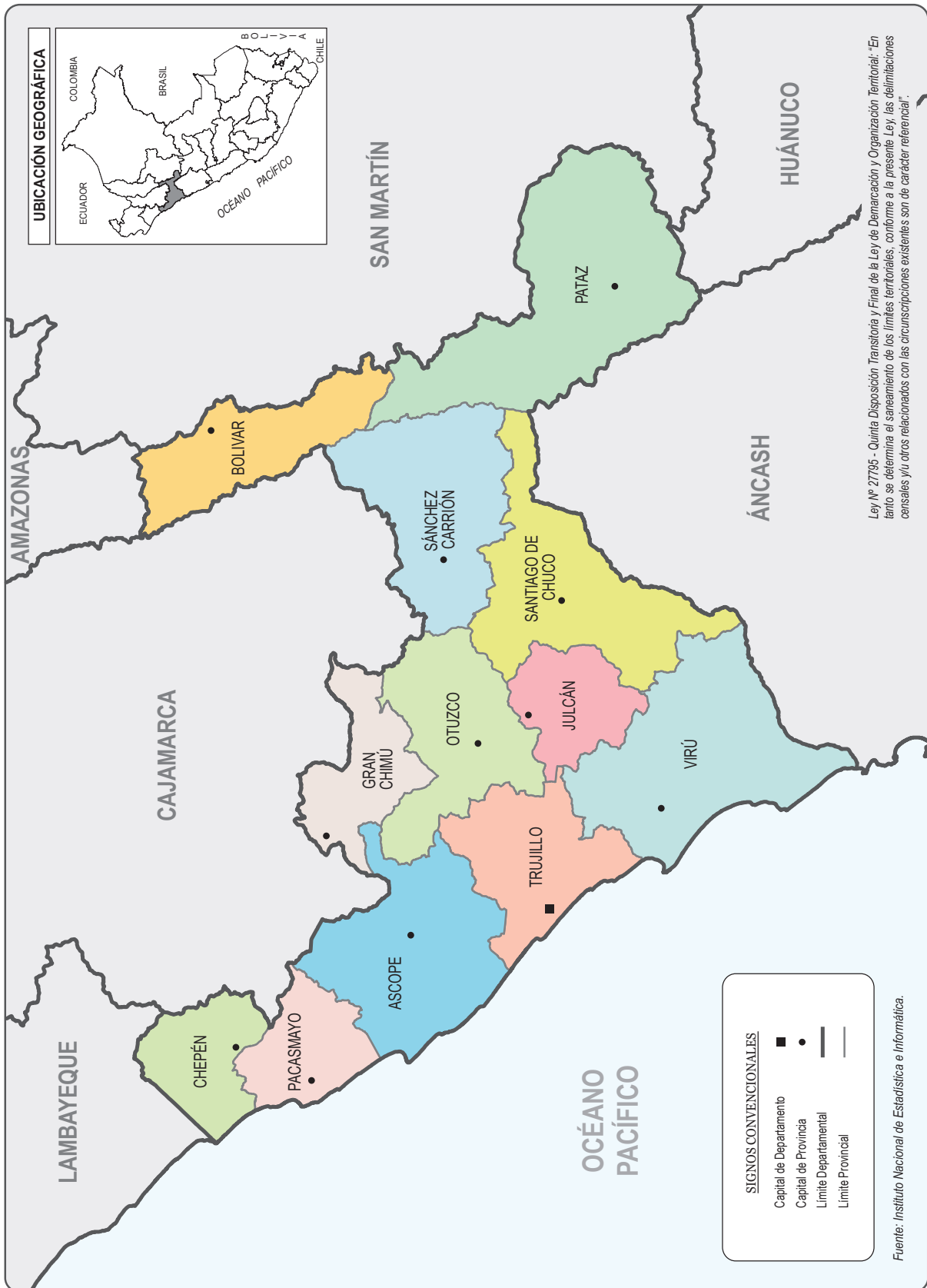
---

❖ Municipalidades Provinciales	12
❖ Municipalidades Distritales	71
❖ Municipalidades de Centros Poblados	97
❖ Población Total Proyectada (Al 30/06/2018)	1 928 197

---



13.1 MAPA DEL DEPARTAMENTO DE LA LIBERTAD





## 13.2 DEPARTAMENTO LA LIBERTAD: DISPOSITIVO LEGAL DE CREACIÓN DEL DISTRITO, 2018

Provincia y Distrito	Dispositivo Legal de Creación		
	Nombre	Número	Fecha
<b>Trujillo</b>			
Trujillo	-	-	Época Indep.
El Porvenir	Ley	15368	08 Ene 1965
Florencia de Mora	Ley	24316	17 Set 1985
Huanchaco	-	-	Época Indep.
La Esperanza	Ley	15418	29 Ene 1965
Laredo	Ley	13792	28 Dic 1961
Moche	-	-	Época Indep.
Poroto	Ley	14952	07 Mar 1964
Salaverry	Ley	S/N	04 Ene 1879
Simbal	-	-	Época Indep.
Víctor Larco Herrera	Ley	9781	22 Ene 1943
<b>Ascope</b>			
Ascope	-	-	Época Indep.
Chicama	Ley	S/N	02 Ene 1857
Chocope	-	-	Época Indep.
Magdalena de Cao	-	-	Época Indep.
Paján	-	-	Época Indep.
Rázuri	Ley	5099	09 May 1925
Santiago de Cao	-	-	Época Indep.
Casa Grande	Ley	26916	21 Ene 1998
<b>Bolívar</b>			
Bolívar	-	-	Época Indep.
Bambamarca	-	-	Época Indep.
Condormarca	Ley	2346	20 Nov 1916
Longotea	Ley	2346	20 Nov 1916
Uchumarca	Ley	S/N	02 Ene 1857
Ucuncha	Ley	2346	20 Nov 1916
<b>Chepén</b>			
Chepén	Decreto	S/N	18 Abr 1935
Pacanga	Ley	9222	05 Dic 1940
Pueblo Nuevo	-	-	Época Indep.
<b>Julcán</b>			
Julcán	Ley	13659	12 Jun 1961
Calamarca	Ley	25261	19 Jun 1990
Carabamba	Ley	25261	19 Jun 1990
Huaso	Ley	25261	19 Jun 1990

Continúa...

13.2 DEPARTAMENTO LA LIBERTAD: DISPOSITIVO LEGAL DE CREACIÓN DEL DISTRITO, 2018

Provincia y Distrito	Dispositivo Legal de Creación		
	Nombre	Número	Fecha
<b>Otuzco</b>			
Otuzco	-	-	Época Indep.
Agallpampa	Ley	9370	10 Set 1941
Charat	Censo	-	14 May 1876
Huaranchal	Decreto	S/N	17 Dic 1866
La Cuesta	Censo	-	14 May 1876
Mache	Ley	14951	07 Mar 1964
Paranday	Ley	13229	28 Abr 1959
Salpo	Ley	S/N	24 Dic 1847
Sinsicap	-	-	Época Indep.
Usquil	-	-	Época Indep.
<b>Pacasmayo</b>			
San Pedro de Lloc	-	-	Época Indep.
Guadalupe	-	-	Época Indep.
Jequetepeque	-	-	Época Indep.
Pacasmayo	Ley	S/N	23 Nov 1864
San José	Ley	S/N	02 Ene 1857
<b>Pataz</b>			
Tayabamba	-	-	Época Indep.
Buldibuyo	-	-	Época Indep.
Chillia	-	-	Época Indep.
Huancaspata	-	-	Época Indep.
Huaylillas	-	-	Época Indep.
Huayo	-	-	Época Indep.
Ongon	Ley	S/N	25 Nov 1876
Parcoy	-	-	Época Indep.
Pataz	-	-	Época Indep.
Pias	Ley	12402	31 Oct 1955
Santiago de Challas	Ley	24693	18 Jun 1987
Taurija	Ley	9406	18 Oct 1941
Urpay	Ley	13173	10 Feb 1959
<b>Sánchez Carrión</b>			
Huamachuco	-	-	Época Indep.
Chugay	Ley	9864	13 Dic 1943
Cochorco	Ley	9864	13 Dic 1943
Curgos	Ley	9864	13 Dic 1943
Marcabal	-	-	Época Indep.
Sanagoran	Ley	S/N	03 Nov 1900
Sarín	Ley	S/N	03 Nov 1900
Sartimbamba	-	-	Época Indep.

Continúa...



## 13.2 DEPARTAMENTO LA LIBERTAD: DISPOSITIVO LEGAL DE CREACIÓN DEL DISTRITO, 2018

Conclusión.

Provincia y Distrito	Dispositivo Legal de Creación		
	Nombre	Número	Fecha
<b>Santiago de Chuco</b>			
Santiago de Chuco	-	-	Época Indep.
Angamarca	Ley	24315	21 Set 1985
Cachicadan	Ley	S/N	03 Nov 1900
Mollebamba	Ley Regional	209	03 Ago 1920
Mollepata	-	-	Época Indep.
Quiruvilca	Ley	2338	13 Nov 1916
Santa Cruz de Chuca	Ley	13181	20 Feb 1959
Sitabamba	Ley	S/N	03 Nov 1900
<b>Gran Chimú</b>			
Cascas	-	-	Época Indep.
Lucma	-	-	Época Indep.
Marmot	Censo	-	14 May 1876
Sayapullo	Decreto	S/N	11 Feb 1855
<b>Virú</b>			
Virú	-	-	Época Indep.
Chao	Ley	26427	04 Ene 1995
Guadalupito	Ley	26427	04 Ene 1995

Fuente: Instituto Nacional de Estadística e Informática - Dirección Nacional de Censos y Encuestas.

13.3 DEPARTAMENTO LA LIBERTAD: POBLACIÓN TOTAL PROYECTADA AL 30 DE JUNIO Y UBICACIÓN GEOGRÁFICA DE LA CAPITAL LEGAL DEL DISTRITO, 2018

Provincia y Distrito	Población Total Proyectada al 30/06/2018	Capital Legal				
		Nombre	Categoría	Ubicación Geográfica		
				Altitud (msnm.)	Longitud Oeste	Latitud Sur
<b>Total</b>	<b>1 928 197</b>					
<b>Trujillo</b>	<b>999 446</b>					
Trujillo	328 376	Trujillo	Ciudad	74	79°01'50"	08°06'00"
El Porvenir	197 951	El Porvenir	Pueblo	92	78°59'52"	08°05'17"
Florencia de Mora	42 746	Florencia de Mora	Ciudad	92	79°01'24"	08°04'58"
Huanchaco	73 020	Huanchaco	Pueblo	19	79°07'18"	08°04'48"
La Esperanza	191 683	La Esperanza	Pueblo	137	79°03'06"	08°03'22"
Laredo	36 239	Laredo	Pueblo	107	78°57'37"	08°05'23"
Moche	36 027	Moche	Villa	25	79°00'33"	08°10'17"
Poroto	3 037	Poroto	Pueblo	659	78°46'04"	08°00'41"
Salaverry	19 239	Salaverry	Villa	10	78°58'34"	08°13'28"
Simbal	4 413	Simbal	Pueblo	604	78°48'48"	07°58'36"
Victor Larco Herrera	66 715	Buenos Aires	Pueblo	24	79°02'36"	08°08'11"
<b>Ascope</b>	<b>121 745</b>					
Ascope	6 557	Ascope	Ciudad	242	79°06'26"	07°42'49"
Chicama	15 666	Chicama	Villa	150	79°08'39"	07°50'33"
Chocope	9 140	Chocope	Ciudad	118	79°13'23"	07°47'29"
Magdalena de Cao	3 344	Magdalena de Cao	Villa	42	79°17'45"	07°52'35"
Paiján	26 387	Paiján	Ciudad	97	79°18'12"	07°44'05"
Rázuri	9 332	Puerto de Malabrigo	Villa	14	79°26'16"	07°42'08"
Santiago de Cao	19 661	Santiago de Cao	Villa	32	79°14'37"	07°57'28"
Casa Grande	31 658	Casa Grande	Ciudad	162	79°11'17"	07°44'43"
<b>Bolívar</b>	<b>16 543</b>					
Bolívar	4 876	Bolívar	Villa	3 157	77°42'08"	07°09'14"
Bambamarca	3 981	Bambamarca	Pueblo	3 488	77°41'35"	07°26'23"
Condormarca	2 005	Condormarca	Pueblo	2 793	77°35'59"	07°32'48"
Longotea	2 207	Longotea	Pueblo	2 617	77°52'20"	07°02'38"
Uchumarca	2 715	Uchumarca	Pueblo	3 043	77°48'20"	07°02'50"
Ucuncha	759	Ucuncha	Pueblo	2 634	77°51'33"	07°09'55"
<b>Chepén</b>	<b>90 335</b>					
Chepén	49 722	Chepén	Ciudad	160	79°25'46"	07°13'39"
Pacanga	25 104	Pacanga	Villa	112	79°29'08"	07°10'17"
Pueblo Nuevo	15 509	Pueblo Nuevo	Villa	84	79°31'12"	07°10'57"
<b>Julcán</b>	<b>30 336</b>					
Julcán	11 406	Julcán	Villa	3 420	78°29'11"	08°02'34"
Calamarca	5 477	Calamarca	Pueblo	3 377	78°24'44"	08°10'12"
Carabamba	6 255	Carabamba	Pueblo	3 345	78°36'27"	08°06'45"
Huaso	7 198	Huaso	Pueblo	3 075	78°24'51"	08°13'29"

Continúa...

**13.3 DEPARTAMENTO LA LIBERTAD: POBLACIÓN TOTAL PROYECTADA AL 30 DE JUNIO Y UBICACIÓN GEOGRÁFICA DE LA CAPITAL LEGAL DEL DISTRITO, 2018**

Provincia y Distrito	Población Total Proyectada al 30/06/2018	Capital Legal				
		Nombre	Categoría	Ubicación Geográfica		
				Altitud (msnm.)	Longitud Oeste	Latitud Sur
<b>Otuzco</b>	<b>92 727</b>					
Otuzco	27 945	Otuzco	Ciudad	2 701	78°33'56"	07°54'08"
Agallpampa	9 888	Agallpampa	Pueblo	3 143	78°32'48"	07°58'55"
Charat	2 748	Charat	Pueblo	2 280	78°26'53"	07°49'26"
Huaranchal	5 077	Huaranchal	Pueblo	2 208	78°26'33"	07°41'23"
La Cuesta	679	La Cuesta	Pueblo	1 900	78°42'17"	07°55'08"
Mache	3 082	Mache	Pueblo	3 320	78°32'06"	08°01'45"
Paranday	739	Paranday	Pueblo	3 137	78°42'34"	07°53'06"
Salpo	6 033	Salpo	Pueblo	3 461	78°36'15"	08°00'11"
Sinsicap	8 745	Sinsicap	Villa	2 335	78°45'15"	07°51'06"
Usquil	27 791	Usquil	Ciudad	3 049	78°25'00"	07°48'55"
<b>Pacasmayo</b>	<b>107 040</b>					
San Pedro de Lloc	16 964	San Pedro de Lloc	Ciudad	49	79°30'53"	07°25'06"
Guadalupe	44 747	Guadalupe	Ciudad	124	79°28'13"	07°14'37"
Jequetepeque	4 025	Jequetepeque	Pueblo	13	79°33'47"	07°20'15"
Pacasmayo	28 471	Pacasmayo	Pueblo	21	79°34'20"	07°24'04"
San José	12 833	San José	Pueblo	117	79°27'19"	07°21'00"
<b>Pataz</b>	<b>90 995</b>					
Tayabamba	15 088	Tayabamba	Ciudad	3 222	77°17'46"	08°16'30"
Buldibuyo	3 786	Buldibuyo	Villa	3 189	77°23'43"	08°07'37"
Chillia	14 141	Chillia	Pueblo	3 166	77°30'54"	08°07'28"
Huancaspata	6 486	Huancaspata	Villa	3 313	77°17'54"	08°27'27"
Huayillas	3 713	Huayillas	Pueblo	2 381	77°20'38"	08°11'14"
Huayo	4 523	Huayo	Pueblo	2 188	77°35'32"	08°00'16"
Ongón	1 812	Ongon	Pueblo	1 353	76°58'58"	08°12'28"
Parcoy	22 361	Parcoy	Pueblo	3 121	77°28'47"	08°01'60"
Pataz	9 548	Pataz	Pueblo	2 611	77°35'38"	07°47'06"
Pias	1 261	Pias	Pueblo	2 641	77°32'48"	07°52'19"
Santiago de Challas	2 469	Challas	Ciudad	3 316	77°19'14"	08°26'17"
Taurija	3 044	Taurija	Pueblo	3 123	77°25'25"	08°18'28"
Urpay	2 763	Urpay	Ciudad	2 707	77°23'22"	08°20'52"
<b>Sánchez Carrión</b>	<b>159 755</b>					
Huamachuco	65 338	Huamachuco	Ciudad	3 183	78°02'48"	07°48'40"
Chugay	19 256	Chugay	Pueblo	3 394	77°52'06"	07°46'55"
Cochorco	9 542	Aricapampa	Pueblo	2 620	77°43'03"	07°48'23"
Curgos	8 651	Curgos	Pueblo	3 244	77°56'38"	07°51'36"
Marcabal	17 289	Marcabal	Pueblo	2 943	78°02'01"	07°42'21"
Sanagoran	15 433	Sanagoran	Pueblo	2 688	78°08'31"	07°47'10"
Sarín	10 207	Sarín	Pueblo	2 840	77°54'22"	07°54'41"
Sartimbamba	14 039	Sartimbamba	Pueblo	2 697	77°44'37"	07°41'57"

Continúa...

**13.3 DEPARTAMENTO LA LIBERTAD: POBLACIÓN TOTAL PROYECTADA AL 30 DE JUNIO Y UBICACIÓN GEOGRÁFICA DE LA CAPITAL LEGAL DEL DISTRITO, 2018**

Conclusión.

Provincia y Distrito	Población Total Proyectada al 30/06/2018	Capital Legal				
		Nombre	Categoría	Ubicación Geográfica		
				Altitud (msnm.)	Longitud Oeste	Latitud Sur
<b>Santiago de Chuco</b>	<b>62 528</b>					
Santiago de Chuco	20 613	Santiago de Chuco	Ciudad	3 126	78°10'25"	08°08'43"
Angasmарca	7 620	Angasmарca	Pueblo	2 889	78°03'21"	08°07'58"
Cachicadan	8 350	Cachicadan	Pueblo	2 897	78°08'56"	08°05'40"
Mollebamba	2 418	Mollebamba	Pueblo	3 099	77°58'26"	08°10'15"
Mollepata	2 643	Mollepata	Pueblo	2 694	77°57'26"	08°11'36"
Quiruvilca	14 418	Quiruvilca	Pueblo	3 992	78°18'36"	08°00'07"
Santa Cruz de Chuca	3 182	Santa Cruz de Chuca	Pueblo	2 937	78°08'32"	08°07'13"
Sitabamba	3 284	Sitabamba	Pueblo	3 080	77°43'48"	08°01'20"
<b>Gran Chimú</b>	<b>31 349</b>					
Cascas	14 229	Cascas	Ciudad	1 278	78°49'11"	07°28'46"
Lucma	7 241	Lucma	Pueblo	2 192	78°33'08"	07°38'26"
Marmot	1 984	Marmot	Pueblo	1 512	78°37'34"	07°41'54"
Sayapullo	7 895	Sayapullo	Pueblo	2 384	78°27'54"	07°35'45"
<b>Virú</b>	<b>125 398</b>					
Virú	71 852	Virú	Ciudad	88	78°45'10"	08°24'52"
Chao	43 272	Chao	Villa	103	78°40'44"	08°32'26"
Guadalupito	10 274	Guadalupito	Villa	30	78°37'29"	08°57'06"

Fuente: Instituto Nacional de Estadística e Informática.

- Dirección Nacional de Censos y Encuestas.
- Dirección Técnica de Demografía e Indicadores Sociales.

## 13.4 DEPARTAMENTO LA LIBERTAD: DIRECTORIO DE MUNICIPALIDADES PROVINCIALES Y DISTRITALES, SEGÚN PROVINCIA Y DISTRITO, 2018

Provincia y Distrito	Nombre del Alcalde	Dirección	DDN	Teléfonos	Correo Electrónico
<b>Trujillo</b>					
Trujillo	ELIDIO ESPINOZA QUISPE	Jr. Francisco Pizarro N° 412	44	484240	alcaldia@munitrujillo.gob.pe
El Porvenir	ANGEL PAUL RODRIGUEZ ARMAS	Av. Sánchez Carrión N° 500	44	400503	webmaster@muniportunir.gob.pe
Florencia de Mora	WILSON ENRIQUE TORIBIO VERAU	Calle José de la Torre Ugarte S/N	44	213701 / 949920046	muniflorenciamora@hotmail.com
Huanchaco	JOSE PRUDENCIO RUIZ VEGA	Av. La Ribera N° 725	44	461212 / 656516 / 461313	mdh@munihuanchaco.gob.pe
La Esperanza	DANIEL MARCELO JACINTO	Jr. Carlos María de Alvear N° 999	44	272478 / 272345	mde@muniesperanza.gob.pe
Laredo	JAVIER ANDRES RODRIGUEZ VASQUEZ	Jr. Reforma N° 360	44	435519	munilaredo301132@gmail.com
Moche	ROGER EMILIO QUISPE ROSALES	Calle Bolognesi N° 359	44	465471 / 943855258	munimoche2011@hotmail.com
Poroto	HILDE ORLANDO MOLINA CHUQUILLANQUI	Calle César Vallejo N° 155	44	630184 / 953547830	municipalidadporoto@hotmail.com
Salaverry	FELIX ANTENOR CAMPAÑA SILVA	Calle Aduana N° 250	44	437150	munisalaverry@munisalaverry.gob.pe
Simbal	SANTOS EUGENIO RAFAEL VALDIVIA	Calle Los Manguitos N° 204	44	790916 / 948489479	mdsimbalgserv@hotmail.com
Víctor Larco Herrera	CARLOS ENRIQUE VASQUEZ LLAMO	Jr. Independencia N° 210	44	481522 / 481520 / 481536	informes@muniictorlarco.gob.pe
<b>Ascope</b>					
Ascope	SAMUEL ALFONSO LEIVA LOPEZ	Jr. Leoncio Prado N° 301	44	431083	muni_ascop@hotmail.com
Chicama	FREMIO ABEL OLIVARES GIL	Calle Libertad N° 635	44	540286 / 540623 / 589063	alcaldia@municicama.gob.pe
Chocope	ROLANDO RAFAEL LUJAN MELENDEZ	Jr. Simón Bolívar N° 291	44	542424 / 542218 / 945821541	municipiochocope@hotmail.com
Magdalena de Cao	JOHN ROMAN VARGAS CAMPOS	Jr. Miguel Grau N° 580	44	704287 / 959488862	muni.magdalenadecao@hotmail.com
Paján	SEGUNDO HERMINIO VALQUI CASTREJON	Calle Grau N° 207	44	544396 / 545057 / 545047	alcaldepajian@outlook.com
Rázuri	LUPE TERESA LEON FLORES	Pasaje Lima N° 602	44	933929856 / 343042	municipalidad_distrital_razuri@hotmail.com
Santiago de Cao	ENRIQUE ISMAEL DEL CAMPO CISNEROS	Calle San Martín N° 360	44	463024	alcaldia@munisantiagodecao.gob.pe
Casa Grande	PASCUAL BUENO SANTILLAN	Av. Independencia N° 248	44	443105 / 439495	secretaria_mdcd@hotmail.com
<b>Bolívar</b>					
Bolívar	RAUL EDUARDO SILVA MAYURI	Jr. Córdova N° 515	44	837000 / 830045	munibolivar_2013@hotmail.com
Bambamarca	JUAN JULIO CASTRO SALINAS	Plaza de Armas S/N	44	984129911 / 723573	municipalidadbambamarca@gmail.com

Continúa...

13.4 DEPARTAMENTO LA LIBERTAD: DIRECTORIO DE MUNICIPALIDADES PROVINCIALES Y DISTRITALES, SEGÚN PROVINCIA Y DISTRITO, 2018

Provincia y Distrito	Nombre del Alcalde	Dirección	DDN	Teléfonos	Correo Electrónico
Condormarca	SEGUNDO ANDRES SOPLA CORONEL	Calle Bolívar N° 306	44	961010043	mdcondormarcasasc@outlook.com.pe
Longotea	WILSO ARAUJO SANCHEZ	Jr. 28 de Julio S/N	44	974952011	muni_longotea@outlook.com
Uchumarca	SEGUNDO SANTOS DIAZ SALAZAR	Calle Progreso N° 25	44	943735992 / 945686070 / 830027	muniuchumarca@gmail.com
Ucuncha	CESAR WILDER QUEVEDO PRIETO	Calle Progreso S/N	44	830040 / 948043256	municipalidaddeucuncha.bolivar@hotmail.com
<b>Chepén</b>					
Chepén	NELSON EDUARDO KCOMT CHE	Jr. Atahualpa N° 650	44	561202 / 561135 / 563198	info@munichepen.gob.pe
Pacanga	JUAN MIGUEL LEYVA CABANILLAS	Calle 28 de Julio N° 525	44	572156	pacanga@municipacanga.gob.pe
Pueblo Nuevo	JOSE RUPERTO SUING BARRUETO	Calle Arco N° 301 Mz. 24 Lt. 3	44	574040 / 574052	gobpueblonuevo5@hotmail.com
<b>Julcán</b>					
Julcán	JHON MANUEL RODRIGUEZ ESPEJO	Av. César Vallejo N° 100	44	965980098 / 251276	julcanperu@hotmail.com
Calamarca	JUAN CARLOS RODRIGUEZ GUTIERREZ	Calle José Carlos Mariátegui S/N	44	982008719	municipalamarca01@gmail.com
Carabamba	SEGUNDO RICARDO VEGA CEDANO	Calle Virgen de La Natividad S/N	44	958117273 / 535871	jersy_muni@hotmail.com
Huaso	EUGENIO CEDANO OTINIANO	Av. Luis Felipe de la Puente Uceda S/N	044	208966 / 951804416	munidishuaso@hotmail.com
<b>Otuzco</b>					
Otuzco	LUIS FRANCISCO RODRIGUEZ RODRIGUEZ	Calle Tacna N° 896	44	436109 / 436291 / 974071670	informes@muniotuzco.gob.pe
Agallpampa	RICARDO LIZANDRO LUJAN ILLACORTA	Av. César Vallejo S/N	44	436142 / 979913142	alcaldia@muniagallpampa.gob.pe
Charat	AUREO RENE DIA FLOREANO	Calle Lima S/N	44	509203	municipalidadcharat@hotmail.com
Huaranchal	SEGUNDO EDILBERTO TOCTO ALVARADO	Jr. San Martín S/N	44	990756431	munihuaranchal@munihuaranchal.gob.pe
La Cuesta	ELMER YONI CONTRERAS ANTICONA	Plaza de Armas S/N	44	375434	munilacuestaotuzco@gmail.com
Mache	WILDER BAROT CASTILLO ZAVALETA	Calle 28 de Julio S/N	44	920083054 / 985758204 / 956585279	municipalidad-mache@hotmail.com
Paranday	JUAN CARLOS VILCA TABOADA	Plaza de Armas S/N	44	830001 / 957588250	muni-paranday@hotmail.com

Continúa...

## 13.4 DEPARTAMENTO LA LIBERTAD: DIRECTORIO DE MUNICIPALIDADES PROVINCIALES Y DISTRITALES, SEGÚN PROVINCIA Y DISTRITO, 2018

Provincia y Distrito	Nombre del Alcalde	Dirección	DDN	Teléfonos	Correo Electrónico
Salpo	SIGIFREDO HELMER ROJAS GUEVARA	Plaza de Armas N° 100	044	217592	mdsalpo@gmail.com
Sinsicap	SANTOS MARINO RIVEROS DIAZ	Calle Grau N° 11	44	208855 / 950207062	munisinsicap1518@gmail.com
Usquil	JULIO MANTILLA AGUILERA	Calle Progreso N° 225	44	837114 / 994683812	municipalidad@muniusquil.gob.pe
<b>Pacasmayo</b>					
San Pedro de Lloc	ROLAND RUBEN ALDEA HUAMAN	Jr. Dos de Mayo N° 360	44	528646	municipalpacasmayo2015@hotmail.com
Guadalupe	BENJAMIN WANDER MORA COSTILLA	Plaza de Armas N° 128	44	566501	alcaldia@muniaguadalupe.gob.pe
Jequetepeque	LUIS MERCEDES RAMIREZ CRUZ	Calle San José N° 340 Mz. M Lt. 9	44	571002	mijtpq@hotmail.com
Pacasmayo	ALDO OMAR NAVARRO SARMIENTO	Calle Manco Cápac N° 45	44	523101 / 521120 / 589063	municipacasmayo@hotmail.com
San José	CESAR AUGUSTO CHAVEZ PAZ	Plaza de Armas N° 211	44	939520211 / 575121	info@munisanjosepacasmayo.gob.pe
<b>Pataz</b>					
Tayabamba	ROBERT ALBERTO BOGARIN VIGO	Jr. José Gálvez N° 320	44	837001 / 964213907 / 956738284 / 947869323	robertvigo2000@hotmail.com
Buldibuyo	NELVER SEGUNDO LOZANO DIAZ	Jr. San Martín S/N	044	970011781	muniuldibuyo@hotmail.com
Chillia	MANUEL FAUSTO CASTILLO GONGORA	Jr. Miraflores S/N	044	727138 / 825637 / 280360	chillia_301178@hotmail.com
Huancaspata	EINAR OCTAVIO CARRERA ARELLANO	Jr. 5 de Marzo N° 208	044	943612067 / 948587888	munihuancaspata@hotmail.com
Huaylillas	FROILAN MARREROS SEPULVEDA	Calle Libertad S/N	044	947409653 / 949833100 / 942613110	municipalidadhuaylillas@hotmail.com
Huayo	AGUSTIN CRESPIAN VERA	Calle Ramón Castilla N° 100	044	989743067 / 980448360	coordinacion54@outlook.com
Ongón	WELSMAN MIRANDA RAMOS	Plaza de Armas S/N	044	467152 / 987665890 / 987642763	municipalidadongon@hotmail.com
Parcoy	FRANCISCO ZAVALA FRANCO	Calle San Martín N° 126	044	205539	parcoy@muniarcoy.gob.pe
Pataz	JOSE RICHARD TORREALVA YPARRAGUIRRE	Plaza de Armas S/N	044	284414	alcaldia@muniispataz.gob.pe
Pias	GIOMAR ROBERTO VILLANUEVA CORREA	Calle María Natividad N° 101	044	944678110 / 958405431 / 251964	muniplas@gmail.com
Santiago de Challas	ABERTANO LUNA BENITES	Jr. Sinchi Roca S/N - Plaza de Armas	044	959980455 / 969989913	betoluna71@hotmail.com

Continúa...

**13.4 DEPARTAMENTO LA LIBERTAD: DIRECTORIO DE MUNICIPALIDADES PROVINCIALES Y DISTRITALES, SEGÚN PROVINCIA Y DISTRITO, 2018**

Provincia y Distrito	Nombre del Alcalde	Dirección	DDN	Teléfonos	Correo Electrónico
Taurija	AMADEO PANFILO SALDAÑA ARAUJO	Plaza de Armas S/N	044	813802 / 987535744	munitaurija@gmail.com
Urpay	JULIO PATRIARCA CARLOS MATOS	Jr. Progreso S/N - Plaza de Armas	044	250830	carranza2416@gmail.com
<b>Sánchez Carrión</b>					
Huamachuco	CARLOS ARTURO REBAZA LOPEZ	Jr. Ramón Castilla N° 564	044	441021	munihuamachuco@gmail.com
Chugay	RICHARD NIXON NONTOL RUBIO	Jr. Daniel Alcides Carrión S/N	044	976373754	munichugay1@hotmail.com
Cochorco	EDGAR MARCELINO MEDINA SEGURA	Av. Sánchez Carrión S/N Km. 81	044	968383752 / 659658	municochorco@gmail.com; edgar260470@hotmail.com
Curgos	MATIAS APOSTOL ENRIQUEZ CARRANZA	Calle Progreso N° 207 Mz. 9 Lt. 5	044	970041191 / 949623232	apostolmat@hotmail.com
Marcabal	MARCOS LEONCIO DIAZ RAMIREZ	Av. Señor de la Misericordia N° 203	044	705763	munimarcabal@hotmail.com
Sanagoran	SANTOS MELQUIADEZ RUIZ GUERRA	Calle Los Ángeles S/N	044	993753799	munisanagoran@gmail.com
Sarin	SANTIAGO TAMAYO RAMOS	Av. Abelardo Gamarra Rondo S/N	044	986092069 / 948950269	munidistritalsarin@hotmail.com
Sartimbamba	ALFONSO SILVESTRE DIAZ REBAZA	Calle Ciro Alegría S/N - Plaza de Armas	044	932925117	munisartimbamba@munisartimbamba.gob.pe
<b>Santiago de Chuco</b>					
Santiago de Chuco	VICTOR PRIMITIVO LUJAN CHERO	Jr. Paco Yunque N° 735	044	837015	contacto@munisantiagodechuco.gob.pe
Angasmarca	PERCY HENRI GELDRES SARE	Av. César Vallejo N° 300	044	947619648 / 942130674 / 947619582	mda@muniangasmarca.gob.pe
Cachicadan	VICTOR ANDRES QUEZADA PEREZ	Jr. Raymondi N° 162	044	980038367 / 978000371	md_cachicadan@gmail.com
Mollebamba	FORTUNATO WILMER SANCHEZ PAREDES	Calle Néstor García S/N	044	837119 / 294442	jorgeotoyabarreto@outlook.com
Mollepata	CIRILO ANASTACIO NARVAEZ GARCIA	Calle Alfonso Ugarte S/N - Plaza de Armas	044	539059 / 998000706	alcaldia@muniollepata.gob.pe
Quiruvilca	WALTER JOSUE DIAZ RAMOS	Jr. Trujillo N° 165	044	948478314 / 948478305	mdq@muniquiruvilca.gob.pe
Santa Cruz de Chuca	MARIANO FELIPE RUIZ ROJAS	Calle 20 de Febrero N° 255	044	939378595 / 949408488 / 973056851	albertotrujillo_05@hotmail.com

Continúa...



## 13.4 DEPARTAMENTO LA LIBERTAD: DIRECTORIO DE MUNICIPALIDADES PROVINCIALES Y DISTRITALES, SEGÚN PROVINCIA Y DISTRITO, 2018

Conclusión.

Provincia y Distrito	Nombre del Alcalde	Dirección	DDN	Teléfonos	Correo Electrónico
Sitabamba	ROGER SUMARAN RODRIGUEZ	Jr. José Olaya S/N	044	964548448	of.sitabamba@gmail.com
<b>Gran Chimú</b>					
Cascas	DIBER PEREZ RODRIGUEZ	Jr. 28 de Julio N° 500	044	837011 / 974599769	munigranchimu@gmail.com
Lucma	YOVAN PEREZ RODRIGUEZ	Calle Tarapacá S/N - Plaza de Armas	044	733494 / 726174	municipalidadlucma@gmail.com
Marmot	WILSON VALVERDE RODRIGUEZ	Jr. Mendevio N° 414	044	291158 / 655306	municipalidaddistritaldemarmot@gmail.com
Sayapullo	TEODULFO DANTE HARO RAFAEL	Jr. Juan Vega Ravines S/N	044	243058 / 950211439	munisayapullo@hotmail.com
<b>Virú</b>					
Virú	NEY HELI GAMEZ ESPINOZA	Calle Independencia N° 510	044	371031	muniviru@hotmail.es
Chao	SANTOS JAVIER MENDOZA TORRES	Av. César Vallejo N° 380	044	948004344	munidischao@gmail.com
Guadalupito	SEGUNDO ULLOA CERNA	Calle Túpac Amaru S/N Mz. 10 Lt. 1	044	947967862	municipalidad@mdg.gob.pe

**Nota:** La relación de alcaldes de las municipalidades provinciales y distritales ha sido actualizada al 20 de Febrero 2018 .

**Fuente:** Instituto Nacional de Estadística e Informática - Registro Nacional de Municipalidades 2017.

Jurado Nacional de Elecciones.

**13.5 DEPARTAMENTO LA LIBERTAD: ORDENANZA MUNICIPAL PROVINCIAL QUE CREA A LAS MUNICIPALIDADES DE CENTROS POBLADOS CONFORME A LA LEY N° 27972, LEY ORGÁNICA DE MUNICIPALIDADES, 2018**

Provincia y Municipalidad de Centro Poblado	Norma Municipal	Número	Fecha
<b>Trujillo</b>			
Villa Del Mar	Resolución Municipal	038	27 Nov 1978
El Milagro	Ordenanza Municipal	1449	06 Jul 1981
Las Delicias	Resolución Municipal	2154	27 Ago 1981
Miramar	Resolución de Concejo	2155	27 Ago 1981
Huanchaquito	Resolución de Concejo	3120	11 Dic 1981
Santo Domingo	Resolución de Concejo	169	23 Abr 1986
Curva de Sun	Resolución de Concejo	387	24 Jul 1989
El Trópico	Resolución de Concejo	033	28 Feb 1990
Victor Raúl Haya de La Torre	Resolución de Concejo	153	16 Jul 1991
Menocucho	Resolución de Concejo	017	24 Ene 1994
Shiran	Ordenanza Municipal	058	17 Mar 1995
Barraza	Resolución de Concejo	130	31 Jul 2002
Alto Trujillo	Resolución de Concejo	150	19 Set 2002
<b>Ascope</b>			
Chiclin	Resolución Municipal	2153	27 Ago 1981
Sausal	Resolución Municipal	2152	27 Ago 1981
Roma	Resolución de Concejo	031	21 Dic 1997
Mocan	Resolución de Concejo	015	09 Abr 1999
<b>Bolívar</b>			
San Vicente de Paúl	Resolución Municipal	015	20 Oct 1993
<b>Chepén</b>			
Chequén	Resolución de Alcaldía	150	19 Abr 1993
Catalina	Ordenanza Municipal	145	10 Abr 1995
Pacanguilla	Resolución de Concejo	641	22 Dic 1995
Santa Rosa	Resolución de Alcaldía	642	22 Dic 1995
Talambo	Resolución de Concejo	026	30 Set 1996
San José de Moro	Ordenanza Municipal	028	22 Ago 2016
<b>Julcán</b>			
San Antonio	Ordenanza Municipal	100	30 Nov 1984
Paruque Bajo	Ordenanza Municipal	033	28 Mar 1985
Mullamanday	Resolución Municipal	070	29 Set 1992
<b>Otuzco</b>			
Chota	Resolución Municipal	112	28 Jun 1984
Barro Negro	Ordenanza Municipal	017	28 Jun 1984
Callancas	Resolución Municipal	177	18 Oct 1984
San Ignacio	Resolución Municipal	007	02 Feb 1986
Cochaya	Ordenanza Municipal	109	31 Oct 1986
Bellavista	Ordenanza Municipal	196	19 Dic 1988

Continúa...

**13.5 DEPARTAMENTO LA LIBERTAD: ORDENANZA MUNICIPAL PROVINCIAL QUE CREA A LAS MUNICIPALIDADES DE CENTROS POBLADOS CONFORME A LA LEY N° 27972, LEY ORGÁNICA DE MUNICIPALIDADES, 2018**

Provincia y Municipalidad de Centro Poblado	Norma Municipal	Número	Fecha
Lluin	Resolución Municipal	079	31 May 1989
Capachique	Ordenanza Municipal	085	11 Abr 1991
Satapampa	Ordenanza Municipal	055	15 May 1991
Singuirual Samne	Resolución Municipal	189	28 Jun 1991
Huayobamba	Resolución Municipal	321	20 Dic 1991
La Ramada	Ordenanza Municipal	120	07 Jul 1992
Monchacap	Resolución Municipal	142	20 Ago 1992
Cushcanday	Resolución Municipal	158	10 Set 1992
Ramón Castilla	Resolución Municipal	158	25 Ago 1994
Llaguen	Ordenanza Municipal	247	06 Nov 1994
Vallecito de Chepén	Resolución Municipal	132	04 Ago 1995
Llaugueda	Ordenanza Municipal	303	06 Set 2011
<b>Pacasmayo</b>			
Portada de La Sierra	Resolución de Alcaldía	100	05 Ago 1985
San Martín de Porres	Resolución de Alcaldía	065	30 Abr 1986
Ciudad de Dios	Resolución de Alcaldía	105	18 Jul 1988
Villa San Isidro	Resolución de Alcaldía	170	16 Nov 1988
Limoncarro	Resolución de Alcaldía	150	16 Jun 1992
La Calera	Resolución de Alcaldía	188	28 Jul 1992
Cultambo	Ordenanza Municipal	171	13 Abr 1993
El Progreso	Acuerdo de Concejo	011	24 Feb 1994
Seman	Ordenanza Municipal	087	17 Nov 1995
Pakatnamu	Ordenanza Municipal	273	07 Dic 1998
Mariscal Castilla	Acuerdo de Concejo	013	20 Dic 2000
Verdún	Acuerdo de Concejo	003	15 Mar 2001
Mazanca	Ordenanza Municipal	012	22 Dic 2005
Chocofán	Ordenanza Municipal	018	17 Dic 2009
<b>Pataz</b>			
Ucumarca	Resolución Municipal	005	04 Jun 1993
Huayaucito	Ordenanza Municipal	016	24 Jul 1994
Cochacara	Resolución Municipal	003	12 Ene 1995
Pueblo Libre	Resolución de Alcaldía	075	23 Nov 1999
La Victoria-Chaquicocha	Resolución de Alcaldía	011	19 Jul 2000
Lluchubamba	Ordenanza Municipal	002	27 Feb 2009
<b>Sánchez Carrión</b>			
Hualasgosday	Resolución Municipal	016	24 Jul 1987
Succha Centro	Resolución Municipal	058	10 Jul 1987
San Alfonso	Resolución de Concejo	006	12 Jun 1989
El Pallar	Resolución de Alcaldía	009	13 Mar 1990
Cochabamba	Resolución de Concejo	032	23 Oct 1990

Continúa...

**13.5 DEPARTAMENTO LA LIBERTAD: ORDENANZA MUNICIPAL PROVINCIAL QUE CREA A LAS MUNICIPALIDADES DE CENTROS POBLADOS CONFORME A LA LEY N° 27972, LEY ORGÁNICA DE MUNICIPALIDADES, 2018**

Conclusión.

Provincia y Municipalidad de Centro Poblado	Norma Municipal	Número	Fecha
Marcabal Grande	Resolución de Alcaldía	012	14 May 1991
Uchuy	Resolución de Concejo	004	30 May 1991
Chaquilbamba	Resolución de Alcaldía	069	31 Ene 1992
Chuyugual	Resolución de Concejo	023	23 Oct 1992
Molino Viejo	Resolución de Concejo	006	05 May 1994
La Victoria	Resolución de Alcaldía	023	21 Mar 1997
Huayllagual	Resolución de Concejo	010	06 Abr 1998
Munmalca	Resolución de Concejo	035	21 Set 2001
Cerpaquino	Resolución de Concejo	061	07 Dic 2001
Uchubamba	Resolución de Concejo	057	12 Jul 2002
Shalcapata de Casahuate	Ordenanza Municipal	100	30 Jun 2008
<b>Santiago de Chuco</b>			
Calipuy	Resolución de Concejo	002	02 Jul 1993
Chagavara	Ordenanza Municipal	121	09 May 1996
Huayobal	Ordenanza Municipal	010	16 May 1996
San Jose de Porcón	Ordenanza Municipal	015	30 May 1996
Ushnoval	Resolución de Concejo	008	03 Jun 1998
<b>Gran Chimú</b>			
Jolluco	Ordenanza Municipal	008	17 Set 2001
Tambo Puquio	Ordenanza Municipal	011	16 Set 2002
<b>Virú</b>			
El Carmelo	Ordenanza Municipal	1038	27 Abr 1981
Buena Vista	Resolución de Concejo	2131	27 Ago 1981
Huacapongo	Resolución de Concejo	378	19 Jul 1989
Victor Raúl Haya de La Torre	Resolución de Concejo	153	16 Jul 1991
Huancaquito Alto	Resolución Municipal	154	16 Jul 1991
Santa Elena	Resolución de Concejo	243	03 Nov 1992
Puente Virú	Ordenanza Municipal	008	19 Ene 1994
Campo Nuevo	Resolución de Concejo	063	23 Mar 1995
California	Resolución de Concejo	079	28 Set 1995

**Nota:** Las Municipalidades de Centros Poblados creadas antes de la publicación de la Ley N° 27972, Ley Orgánica de Municipalidades, fueron creadas mediante Ordenanza, Resolución u otra norma municipal.

**Fuente:** Instituto Nacional de Estadística e Informática - Registro Nacional de Municipalidades.

**13.6 DEPARTAMENTO LA LIBERTAD: DIRECTORIO DE LAS MUNICIPALIDADES DE CENTROS POBLADOS CREADAS POR LA MUNICIPALIDAD PROVINCIAL CONFORME A LA LEY N° 27972, LEY ORGÁNICA DE MUNICIPALIDADES, 2018**

Provincia y Municipalidad de Centro Poblado	Nombre del Alcalde	Dirección	DDN	Teléfonos
<b>Trujillo</b>				
Villa Del Mar	LORENZO RUFINO SANTISTEBAN CARRIL	Calle 9 de Octubre N° 285	044	221467
El Milagro	MARLENE LUJAN VALVERDE	Jr. Túpac Amaru N° 551 Mz. 11 Lt. 13	044	951907475
Las Delicias	JULIO ARMANDO CASTRO NEYRA	Calle San Diego S/N Mz. 20 Lt. 1	044	418151 / 974277334
Miramar	ALBERTO MODESTO GONZALES RODRIGUEZ	Calle San Andrés N° 447	044	418126 / 999192154
Huanchaquito	ROBERTO EVER DE LA CRUZ AGUILAR	Jr. Unión N° 108	044	461537 / 952567433
Santo Domingo	CARLOS SANTOS CERIN LLAURI	Av. César Vallejo S/N Mz. G Lt. 6 - Plaza de Armas	044	631326 / 968841006 / 962905095
Curva de Sun	FERNANDO NOLASCO AZABACHE CENTENO	Av. San Jorge S/N Mz. G Lt. 16	044	595607 / 974598895
El Trópico	JAN HENRI LARSEN	Calle Los Pinos N° 114	044	464234 / 998395048
Victor Raúl Haya de La Torre	EDER NIMROD URBINA LEÓN	Av. Corekenkes S/N Mz. 40 Lt. 1	044	596914 / 948151559
Menocucho	WILVER FRANCISCO SILVA PEREDA	Carretera Simbal Km. 26.5	044	706074 / 963666541
Shiran	JUAN CARLOS EUSTAQUIO LUCAS	Calle Alfonso Ugarte S/N	044	910505982 / 968929855 / 961624044
Barraza	ZACARÍAS NOLBERTO DE LA CRUZ PRÍNCIPE	Av. Las Palmeras S/N	044	990045670
Alto Trujillo	NOVER ANSELMO CRUZ GOMEZ	Plaza de Armas S/N Mz. J2 Lt. 1	044	949000440 / 949561423
<b>Ascope</b>				
Chiclin	JOSÉ LUIS BOCANEGRA RODRÍGUEZ	Calle Buenos Aires - Interior ex Hospital Chiclin S/N	044	310523 / 944602276
Sausal	CESAR ESTEBAN ROJAS PLASENCIA	Av. Casa Grande N° 47 Mz. 3 Lt. 13	044	943615494
Roma	AMÉRICO LORENZO ATOCHE RAMÍREZ	Av. Trujillo S/N	044	949884432
Mocan	AURIA LADIDIANA ALVA ALVAREZ	Calle Lambayeque S/N Mz. F Lt. 27	044	943124235
<b>Bolívar</b>				
San Vicente de Paúl	SOLANO EUGENIO RIVERA LOZANO	Jr. Dos de Mayo S/N Mz. 29 Lt. 7	044	966501864
<b>Chepén</b>				
Chequén	WILMER MALCA PÉREZ	Calle Progreso N° 2030 Mz. 1 Lt. 3	044	561262 / 945544913
Catalina	WILMER SAAVEDRA FERNANDEZ	Calle 31 de Marzo S/N	044	990993492 / 980129858 / 966048238
Pacanguilla	SEGUNDO OSCAR MUÑOZ CABANILLAS	Calle Mariano Melgar N° 685	044	323801

Continúa...

**13.6 DEPARTAMENTO LA LIBERTAD: DIRECTORIO DE LAS MUNICIPALIDADES DE CENTROS POBLADOS CREADAS POR LA MUNICIPALIDAD PROVINCIAL CONFORME A LA LEY N° 27972, LEY ORGÁNICA DE MUNICIPALIDADES, 2018**

Provincia y Municipalidad de Centro Poblado	Nombre del Alcalde	Dirección	DDN	Teléfonos
Santa Rosa	RIGOBERTO AURELIO MEDINA CRISPIN	Calle Pizarro N° 177 Mz. C Lt. 12	044	954314328 / 935629539
Talambo	RIGOBERTO CHAVARRIA ALBITRES	Av. Peruanidad N° 150 Mz. Y Lt. 2	044	999989538 / 955852801
San José de Moro	JULIO ZELADA VILLANUEVA	Calle Los Mochicas N° 410	044	942636456
San Antonio	DIONICIO PORFIRIO AGREDA AREDO	Calle Miraflores S/N	044	971623365
<b>Julcán</b>				
Paruque Bajo	SANTOS RICCHAR VASQUEZ MOZO	Plaza de Armas S/N	044	961407494 / 973457788 / 840044
Mullamanday	RAÚL MENDOCILLA GARCÍA	Plaza de Armas S/N	044	982902492 / 951224919
<b>Otuzco</b>				
Chota	CAMILO ROSAS ROSAS	Pasaje El Molino S/N	044	968766694 / 950811329
Barro Negro	WILMER VENTURA ALAYO	Calle Unión N° 200	044	948153294
Callancas	MANUEL EDUARDO RUIZ GONZALEZ	Calle José Carlos Mariátegui S/N Mz. 20 Lt.4	044	975986108 / 962939797
San Ignacio *	VICTORIANO DIONICIO ESCOBAR	Av. Víctor Larco Herrera S/N Mz. 52 Lt. 4	044	948364265 / 944351087
Cochaya	SANTOS MARIO ROSADO DIONICIO	Av. Las Delicias S/N	044	964977541
Bellavista	WILMER ALAIN REYES GERMAN	Plaza de Armas S/N	044	939019568
Lluin	WALTER CRUZ ZA VALETA	Av. Libertad S/N	044	970967598 / 953978304
Capachique	JULIO SATURNINO VALDERRAMA LOPEZ	Calle Manzano S/N	044	949567597 / 968330790
Satapampa	TEMISTOCLES LORENZO RIOS MURGA	Plaza de Armas S/N	044	948577271 / 956215346 / 975585300
Singuirual Samne	ELTON MARCOS GALARRETA VALVERDE	Carretera Samne Km. 50	044	949804407
Huayobamba *	ROGER RODRIGUEZ BENAVIDES	Av. Trujillo S/N	044	948508384
La Ramada	ELVIN RICHARD RODRIGUEZ SALINAS	Plaza de Armas S/N	044	972841493 / 950616627 / 944817741
Monchacap *	SEGUNDO UBER REYES MARTINEZ	Plaza de Armas S/N	044	964785589
Cushcanday	ELMER JESUS JUAREZ ZA VALETA	Plaza de Armas S/N	044	952071067
Ramón Castilla	AMBROSIO TEODORO VARE GARCIA	Carretera Usquil - Coima - Ramón Castilla Km. 72	044	973777532 / 949110469
Llaguen	ROBERTH USQUIL LLARO	Plaza de Armas S/N	044	975912902 / 945193153 / 994481179
Vallecito de Chepén *	ESTEBAN VEGA CABRERA	Carretera Chepén Parte Baja S/N	044	989027648 / 972750677
Llaugueda	VELVER DEIMER RODRÍGUEZ VILLARREAL	Plaza de Armas S/N	044	947928321
<b>Pacasmayo</b>				
Portada de La Sierra	WILDER FLORES MIRANDA	Plaza de Armas S/N Mz. K Lt. 4	044	945274024
San Martín de Porres	LUIS HERMAN ALVAREZ ALBARRAN	Calle Puno N° 100 Mz. 145 Lt. 30	044	979098834 / 947828878
Ciudad de Dios	WILDER NELSON ORTIZ CABANILLAS	Calle José Carlos Mariátegui N° 140 Mz. X Lt. 5	044	434021
Villa San Isidro	VIRGINIA SANTOS VILLACORTA PÉREZ	Calle Miguel Grau S/N Mz. 22 Lt. 14 Km. 7	044	963501542
Limoncarro	JUAN DE DIOS NICOLAS CABANILLAS CAMACHO	Calle Víctor Raúl Haya de La Torre S/N	044	945108915
La Calera	VICTOR HENRY CERNA ROJAS	Calle 28 de Julio S/N Mz. E Lt. 1	044	996314188 / 968642136

Continúa...

**13.6 DEPARTAMENTO LA LIBERTAD: DIRECTORIO DE LAS MUNICIPALIDADES DE CENTROS POBLADOS CREADAS POR LA MUNICIPALIDAD PROVINCIAL CONFORME A LA LEY N° 27972, LEY ORGÁNICA DE MUNICIPALIDADES, 2018**

Provincia y Municipalidad de Centro Poblado	Nombre del Alcalde	Dirección	DDN	Teléfonos
Cultambo	CARLOS HORACIO VILLASECA LLALLE	Av. Jerusalén S/N	044	942418382 / 575009
El Progreso	ROGER JACOB JULCA CUBAS	Plaza de Armas S/N	044	494825
Seman	LUZ VIGAIL RIOS CUBAS	Calle Santo Toribio de Mogrovejo S/N Mz. C Lt. 12	044	949825379
Pakatnamu	FERNANDO CASTAÑEDA CHILON	Calle Los Próceres S/N Mz. Q Lt. 1	044	312880
Mariscal Castilla	ADRIANO HUMBERTO MENDOZA CABRERA	Calle Lima N° 456 Mz. P Lt. 10 Km. 8	044	949061578 / 948539440
Verdún	VERONICA DALILA ROMERO CASQUIN DE AGUILAR	Calle Francisco Collao N° 433	044	985861263 / 944899606
Mazanca	WILDER CONDOR MIRANDA	Av. Principal S/N Mz. O Lt. 3 Km. 8	044	999874923 / 956557960
Chocofan*	ASBILDO HIPOLITO GALLO CASTILLO	Av. 28 de Julio S/N Mz. 14 Lt. 1	044	996567668
<b>Pataz</b>				
Ucrumarca	JOHNNY MEZA DOMÍNGUEZ	Av. Túpac Amaru S/N	044	996476852 / 948994033 / 825175
Huayaucito	OSCAR WILSON MENDIETA REYES	Calle Los Laureles S/N	044	973058522 / 996008644
Cochacaca	DALMACIO HERRERA ALBUJAR	Jr. Comercio S/N - Plaza de Armas	044	975412888 / 949996995
Pueblo Libre	PASCUAL HERRERA PINO	Av. Julián Tarazona S/N	044	973454232 / 955903662
La Victoria-Chaquicocha	NILBER YONE IPARRAGUIRRE LOPEZ	Carretera Vía Uchupampa - Anexo Chaquicocha	044	992838233
Lluchubamba	LUIS CHACON VALDIVIEZO	Av. Central S/N - Plaza de Armas	044	965463455
<b>Sánchez Carrión</b>				
Hualasgosday	ROBERTO CARLOS VARGAS CASTILLO	Av. Valle de Condebamba S/N	044	952044920
Succha Centro	NESTOR VERA JULCA	Av. Ramón Castilla S/N	044	#967652520
San Alfonso	ELISEO GUEVARA VASQUEZ	Av. Bazan Linch S/N	044	996960700 / 968567433 / 993611914
El Pallar	MARINO ESPEJO AGREDA	Carretera Puente Pallar S/N - Al costado del Ex Puesto Policial	044	931509022
Cochabamba	ALEX JUVENAL RAMOS CAMPOS	Av. Gildemeist S/N	044	944369527 / 947727965
Marcabal Grande	WALTER GUADALUPE LLAURY MARTINEZ	Jr. Bolognesi S/N	044	998008108 / 971096664
Uchuy	ELMER CABALLERO CAMPOS	Plaza de Armas S/N	044	920054226
Chaquilbamba	MILTON MIGUEL DIAZ RAMIREZ	Jr. Sánchez Carrión S/N	044	998787837 / 969697286
Chuyugual	HILDER AVILA ARANDA	Carretera La Ramada - Chuyugual Km. 10	044	941338581
Molino Viejo	PAULINO IPARRAGUIRRE AGREDA	Carretera Troncal - Tayabamba Km. 271	044	964983436
La Victoria	HECTOR MADRID ARTEAGA CONTRERAS	Calle Comercio S/N	044	941904981 / 942309539
Huayllagual	SANTOS GUILLERMO SANDOVAL RUIZ	Av. Francisco Pinillos Montoya S/N	044	950241571

Continúa...

**13.6 DEPARTAMENTO LA LIBERTAD: DIRECTORIO DE LAS MUNICIPALIDADES DE CENTROS POBLADOS CREADAS POR LA MUNICIPALIDAD PROVINCIAL CONFORME A LA LEY N° 27972, LEY ORGÁNICA DE MUNICIPALIDADES, 2018**

Conclusión.

Provincia y Municipalidad de Centro Poblado	Nombre del Alcalde	Dirección	DDN	Teléfonos
Munmalca	JULIO ADILTO SÁNCHEZ TACANGA	Av. Las Porturas N° 42	044	997441979
Cerpaquino	SANTOS DONICIO LAGUNA SÁNCHEZ	Calle San Román - Independencia S/N	044	988385013 / 968703246
Uchubamba	GILMER BACA JICARO	Plaza de Armas S/N	044	975099317 / 945292372
Shalcapata de Casahuate	EBER MARTÍN MAURICIO MARCELO	Av. José Santos Chocano S/N	044	975790162
<b>Santiago de Chuco</b>				
Calipuy	LENIN GASPAR DE LA CRUZ ARANDA	Pasaje Santa Rosa S/N - Plaza de Armas	044	970005327 / 966268117
Chagavara	WILDER SEGUNDO CONTRERAS NAVEZ	Carretera Huamanchuco - Sitibamba	044	996948106
Huayobal	HUMBERTO ESCOBEDO REYES	Plaza de Armas S/N	044	961915227
San Jose de Porcón	SANTOS SELSO INCA BENITES	Carretera San Antonio - Coñachugo Km. 10	044	973472792
Ushnoval	NICANDRO VITAL ESCOBEDO JICARO	Calle San Pedro S/N	044	991030386
<b>Gran Chimú</b>				
Jolluco	MATEO EDILBERTO ALVA LINARES	Carretera Toma Alta S/N	044	800426 / 975201677
Tambo Puquio	FRANCISCO POLO RONCAL	Carretera Cruce Cascas - Baños Chimú Km. 17	044	630523 / 651189 / 991020573
<b>Virú</b>				
El Carmelo	JORGE LUIS VILLACORTA ZAVALA	Calle José Hernandez de Agüero S/N Mz. 3 Lt. 1	044	939308453 / 947415664
Buena Vista	ANTONIO REINERIO ARTEAGA ESPINOZA	Calle Independencia N° 345 Mz. 13 Lt. 4 Km. 10	044	966994868 / 966994383
Huacapongo	ELVIRA ELIZABETH GARCIA ALAYO	Calle Los Laureles S/N Mz. I Lt. 1	044	966296655 / 910890292 / 930342905
Victor Raúl Haya de La Torre	ANDRES ORLANDO HIPOLITO SAAVEDRA	Calle Luis Alberto Sánchez S/N Mz. 11 Lt. 1	044	944607141
Huancaquito Alto	WILMER ALBERTO FLORES POLO	Pasaje Municipal N° 101	044	995958213
Santa Elena	GUILLERMO HIPÓLITO MENDIETA VÁSQUEZ	Av. Víctor Raúl Haya de La Torre S/N Mz. 12 Lt. 1	044	#948664050
Puente Virú	CARLOS BIENVENIDO LUNA VICTORIA HUAMAN	Av. María Caridad S/N	044	979128540
Campo Nuevo	CIRO SANTOS PEÑA MEDINA	Panamericana Norte Km 452 - Plaza de Armas	044	959824663 / 936287513
California	ALFONSO MARIO ZAMUDIO GARCIA	Calle José Faustino Sánchez Carrión S/N	044	945667431 / 976147697 / 939393010

\* La municipalidad de centro poblado se encuentra omisa a la presentación de los datos al 26 de julio 2017. Los datos han sido obtenidos en consulta a la municipalidad provincial que autoriza su funcionamiento.

Fuente: Instituto Nacional de Estadística e Informática - Registro Nacional de Municipalidades 2017.



# 14



*Frontis de la Municipalidad Provincial de Chiclayo*

# Lambayeque



## Lambayeque

---

❖ Municipalidades Provinciales	3
❖ Municipalidades Distritales	35
❖ Municipalidades de Centros Poblados	39
❖ Población Total Proyectada (Al 30/06/2018)	1 290 617

---



14.1 MAPA DEL DEPARTAMENTO DE LAMBAYEQUE





## 14.2 DEPARTAMENTO LAMBAYEQUE: DISPOSITIVO LEGAL DE CREACIÓN DEL DISTRITO, 2018

Provincia y Distrito	Dispositivo Legal de Creación		
	Nombre	Número	Fecha
<b>Chiclayo</b>			
Chiclayo	-	-	Época Indep.
Chongoyape	Decreto	S/N	30 Jul 1840
Etén	-	-	Época Indep.
Etén Puerto	Ley	448	19 Dic 1906
José Leonardo Ortiz	Ley	13734	28 Nov 1961
La Victoria	Ley	23926	13 Set 1984
Lagunas	Ley	S/N	02 Feb 1857
Monsefú	-	-	Época Indep.
Nueva Arica	Ley	9928	25 Ene 1944
Oyotun	Ley	5290	23 Nov 1925
Picsi	-	-	Época Indep.
Pimentel	Ley	4155	18 Oct 1920
Reque	-	-	Época Indep.
Santa Rosa	Ley Regional	174	02 Ago 1920
Saña	-	-	Época Indep.
Cayaltí	Ley	26921	29 Ene 1998
Patapo	Ley	26921	29 Ene 1998
Pomalca	Ley	26921	29 Ene 1998
Pucala	Ley	26921	29 Ene 1998
Tumán	Ley	26921	29 Ene 1998
<b>Ferreñafe</b>			
Ferreñafe	-	-	Época Indep.
Cañaris	Ley	11590	17 Feb 1951
Incahuasi	Ley	11590	17 Feb 1951
Manuel Antonio Mesones Muro	Ley	11590	17 Feb 1951
Pitipo	Ley	11590	17 Feb 1951
Pueblo Nuevo	Ley	11590	17 Feb 1951
<b>Lambayeque</b>			
Lambayeque	-	-	Época Indep.
Chochope	Ley	1114	11 Oct 1909
Illimo	Ley	136	22 Nov 1905
Jayanca	-	-	Época Indep.
Mochumi	-	-	Época Indep.
Mórrope	-	-	Época Indep.
Motupe	-	-	Época Indep.
Olmos	-	-	Época Indep.
Pacora	-	-	Época Indep.
Salas	-	-	Época Indep.
San José	Ley	S/N	17 Nov 1894
Tucume	Ley	S/N	17 Nov 1894

Fuente: Instituto Nacional de Estadística e Informática - Dirección Nacional de Censos y Encuestas.

14.3 DEPARTAMENTO LAMBAYEQUE: POBLACIÓN TOTAL PROYECTADA AL 30 DE JUNIO Y UBICACIÓN GEOGRÁFICA DE LA CAPITAL LEGAL DEL DISTRITO, 2018

Provincia y Distrito	Población Total Proyectada al 30/06/2018	Capital Legal				
		Nombre	Categoría	Ubicación Geográfica		
				Altitud (msnm.)	Longitud Oeste	Latitud Sur
<b>Total</b>	<b>1 290 617</b>					
<b>Chiclayo</b>	<b>877 526</b>					
Chiclayo	298 347	Chiclayo	Ciudad	28	79°51'02"	06°46'01"
Chongoyape	17 974	Chongoyape	Ciudad	219	79°23'07"	06°38'35"
Etén	10 492	Etén	Ciudad	15	79°51'45"	06°54'25"
Etén Puerto	2 133	Etén Puerto	Pueblo	14	79°51'58"	06°55'32"
José Leonardo Ortiz	199 771	José Leonardo Ortiz	Pueblo	41	79°50'04"	06°45'47"
La Victoria	93 244	La Victoria	Ciudad	36	79°50'40"	06°47'40"
Lagunas	10 417	Mocupe	Pueblo	34	79°37'22"	06°59'28"
Monsefú	32 177	Monsefú	Ciudad	40	79°52'21"	06°52'41"
Nueva Arica	2 301	Nueva Arica	Pueblo	178	79°20'37"	06°52'27"
Oyotún	9 779	Oyotun	Pueblo	209	79°18'23"	06°51'16"
Picsi	9 940	Picsi	Pueblo	43	79°46'14"	06°43'06"
Pimentel	46 425	Pimentel	Pueblo	22	79°56'09"	06°50'07"
Reque	15 428	Reque	Villa	34	79°49'09"	06°51'54"
Santa Rosa	13 050	Santa Rosa	Pueblo	23	79°55'15"	06°52'54"
Saña	12 311	Saña	Pueblo	70	79°34'60"	06°55'05"
Cayaltí	15 710	Cayaltí	Ciudad	86	79°33'44"	06°53'30"
Patapo	22 775	Patapo	Ciudad	113	79°38'05"	06°44'08"
Pomalca	25 786	Pomalca	Ciudad	61	79°46'31"	06°46'12"
Pucala	8 847	Pucala	Ciudad	108	79°36'44"	06°46'55"
Tumán	30 619	Tumán	Ciudad	71	79°42'04"	06°45'04"
<b>Ferreñafe</b>	<b>108 221</b>					
Ferreñafe	35 781	Ferreñafe	Ciudad	38	79°47'18"	06°38'20"
Cañaris	14 748	Cañaris	Pueblo	2 421	79°15'55"	06°02'46"
Incahuasi	15 657	Incahuasi	Pueblo	3 030	79°19'01"	06°14'07"
Manuel Antonio Mesones Muro	4 218	Manuel Antonio Mesones Muro	Pueblo	66	79°44'20"	06°38'42"
Pitipo	24 249	Pitipo	Pueblo	70	79°46'51"	06°33'57"
Pueblo Nuevo	13 568	Pueblo Nuevo	Pueblo	45	79°47'46"	06°38'25"
<b>Lambayeque</b>	<b>304 870</b>					
Lambayeque	80 325	Lambayeque	Ciudad	24	79°53'43"	06°42'25"
Chochope	1 100	Chochope	Pueblo	198	79°38'52"	06°09'28"
Illimo	9 351	Illimo	Pueblo	60	79°51'17"	06°28'26"
Jayanca	18 088	Jayanca	Ciudad	67	79°49'22"	06°23'34"
Mochumi	19 398	Mochumi	Pueblo	40	79°51'54"	06°32'52"
Mórrope	47 609	Mórrope	Pueblo	5	80°00'56"	06°32'25"
Motupe	26 960	Motupe	Ciudad	140	79°42'51"	06°09'03"
Olmos	41 578	Olmos	Ciudad	192	79°44'51"	05°59'16"
Pacora	7 270	Pacora	Pueblo	69	79°50'20"	06°25'43"
Salas	12 937	Salas	Pueblo	174	79°36'26"	06°16'29"
San José	16 993	San José	Pueblo	33	79°58'05"	06°46'10"
Tucume	23 261	Tucume	Pueblo	61	79°51'33"	06°30'36"

Fuente: Instituto Nacional de Estadística e Informática.

- Dirección Nacional de Censos y Encuestas.

- Dirección Técnica de Demografía e Indicadores Sociales.



**14.4 DEPARTAMENTO LAMBAYEQUE: DIRECTORIO DE MUNICIPALIDADES PROVINCIALES Y DISTRITALES, SEGÚN PROVINCIA Y DISTRITO, 2018**

Provincia y Distrito	Nombre del Alcalde	Dirección	DDN	Teléfonos	Correo Electrónico
<b>Chiclayo</b>					
Chiclayo	DAVID CORNEJO CHINGUEL	Av. San José N° 826	074	232570 / 208616 / 223853	serverweb@munichiclayo.gob.pe
Chongoyape	AGUSTIN LOZANO SAAVEDRA	Jr. Lima N° 1225 Mz. 31 Lt. 11	074	433215	munichongoyape@munichongoyape.gob.pe
Etén	JOSE GERMAN PUICAN ZARPAN	Calle Pedro Ruiz N° 579 Mz. 26 Lt. 19	074	414302	municipiadeten@gmail.com
Etén Puerto	MARIO ALBERTO PASCO RENTERIA	Av. San Martín N° 126	074	414077 / 414398	muniptoeten@hotmail.com
José Leonardo Ortiz	EPIFANIO CUBAS CORONADO	Av. Sáenz Peña N° 2151	074	626357 / 978080204	contacto@munijlo.gob.pe
La Victoria	ANSELMO LOZANO CENTURION	Av. Unión N° 1696	074	222930 / 273735	informatica@munilavictoriach.gob.pe
Lagunas	SEGUNDO ATILANO CASTILLO ESPINOZA	Jr. Lima N° 456	074	960305822	municipalidad_lagunas@hotmail.com
Monsefú	MIGUEL ANGEL BARTRA GROSSO	Calle 7 de Junio N° 513	074	412155	munimonsefu@munimonsefu.gob.pe
Nueva Arica	SILMER EDWIN RODAS VALLE	Calle Miguel Grau N° 851	074	274553 / 631433	munidisnuevaarica@hotmail.com
Oyotún	ALAN JOSE ANIBAL UGAZ QUIROZ	Calle Alfonso Ugarte N° 351 Mz. 35 Lt. 12 Km. 1	074	633520 / 837100	municipalidadoyotun@gmail.com
Picsi	JUAN FRANCISCO CASIANO DIAZ	Calle Congreso N° 169	074	269011 / 457701 / 269028	mdp@municipicsi.gob.pe
Pimentel	JOSE FRANCISCO GONZALES RAMIREZ	Calle Leoncio Prado N° 143	074	452017 / 453457 / 452930	mdp@municipimentel.gob.pe
Reque	JUNIOR LEYSON VASQUEZ TORRES	Calle Elías Aguirre N° 229	074	451262	contactenos@munireque.gob.pe
Santa Rosa	WILLIAM GIOVANNY MERINO CHAVESTA	Calle Unión N° 433	074	418554	municipalidad@munisantarosa-chiclayo.gob.pe; munisantarosa1920@outlook.com
Saña	MARCO ANTONIO HERNANDEZ BRIONES	Calle Real N° 450	074	431085	ciudadmanjares@hotmail.com
Cayaltí	JUAN TAFUR ESCOBAR	Av. Túpac Amaru N° 100	074	421701	mdcsistemas@hotmail.com
Patapo	JUAN ALBERTO RAMOS DIAZ	Av. Real S/N	074	428205	rgmch@hotmail.com
Pomalca	MIGUEL ANGEL SEGURA CLAVO	Av. Apolinario Salcedo S/N Mz. A Lt. 58 Km. 6	074	416516 / 416520 / 947435028 / 923600851	municipiopomalca@gmail.com
Pucala	PASCUAL HENRY SANCHEZ SANCHEZ	Calle Fábrica N° 85	074	933188034 / 454418	rgmch@hotmail.com
Tumán	ROLANDO BARBOZA DIAZ	Av. Enrique Ferreyros N° 1	074	417360 / 419149	tuman@munituman.gob.pe
<b>Ferreñafe</b>					
Ferreñafe	JORGE AMERICO TEMOCHE ORELLANO	Calle Nicanor Carmona N° 436	074	287876	municipalidad@muniferrenafe.gob.pe
Cañaris	JOSE GASPAR LUCERO	Calle San Martín S/N Mz. 17 Lt. 13	074	255357	munikanaris@hotmail.com

Continúa...

**14.4 DEPARTAMENTO LAMBAYEQUE: DIRECTORIO DE MUNICIPALIDADES PROVINCIALES Y DISTRITALES, SEGÚN PROVINCIA Y DISTRITO, 2018**

Conclusión.

Provincia y Distrito	Nombre del Alcalde	Dirección	DDN	Teléfonos	Correo Electrónico
Incahuasi	CESAR MARTANS MANAYAY LUCERO	Calle 17 de Febrero S/N	074	287242	md_incahuasi@hotmail.com
Manuel Antonio Mesones Muro	URBANO CIEZA RUIZ	Av. San Isidro Labrador N° 201	074	937593249	municipalidad@munimamm.gob.pe; munimamm2012@hotmail.com
Pitipo	LUIS ALBERTO VALLADOLID TERRONES	Av. Francisco Muro Moreno N° 112	074	638132 / 945135579	munitipo2017@hotmail.com; munitipo2015@munitipo.gob.pe
Pueblo Nuevo	WILMER SENCIE LLANOS	Calle Casimiro Chumán N° 517 Mz. O3 Lt. 9	074	286995 / 287794 / 287780	m_pueblo_nuevo_17@hotmail.com
<b>Lambayeque</b>					
Lambayeque	RICARDO CASIMIRO VELEZMORO RUIZ	Av. Bolívar N° 400	074	282092	sistemas@munilambayeque.gob.pe
Chochope	CESAR AUGUSTO CASTRO CENTURION	Calle Leoncio Prado N° 137	074	206662 / 933809892 / 968510346	castro_centurion@hotmail.com
Illimo	JUAN MANUEL CABRERA FARRÓNAN	Calle Real N° 444	074	442179 / 968126145	municipalidad_illimo@yahoo.es
Jayanca	JOSE ELISEO TAPIA OLAZABAL	Calle Bolognesi N° 101	074	423160 / 959899264	mdj@hotmail.com
Mochumi	ALEXANDER RODRIGUEZ ALVARADO	Calle San José N° 455	074	424120 / 424142	mdmochumi@hotmail.com
Mórrope	GUSTAVO CAJUSOL CHAPOÑAN	Calle Bolognesi N° 402	074	420584 / 281461	info@munimorrope.gob.pe
Motupe	CARLOS HUMBERTO FALLA CASTILLO	Calle Túpac Amaru N° 531	074	426013 / 426717	munimotupe@hotmail.com
Olmos	JUAN MIO SANCHEZ	Calle Santo Domingo N° 886	074	427108	municipalidad@muniolmos.gob.pe
Pacora	FRANK ORLANDO GONZALES MASQUEZ	Calle 28 de Julio N° 106	074	968448837	webpacora@gmail.com
Salas	HORACIO DE LA CRUZ SILVA	Calle El Niño N° 465	074	939086783 / 959417600	municipalidad@munisalas.gob.pe
San José	MACARIO FIESTAS FIESTAS	Calle Francisco Bolognesi N° 259	074	612856 / 612857 / 612858 / 612855	municipalidad@munisanjose.gob.pe
Tucume	SANTOS SANCHEZ BALDERA	Calle Unión N° 540	074	422362	munitucume@hotmail.com

**Nota:** La relación de alcaldes de las municipalidades provinciales y distritales ha sido actualizada al 20 de febrero 2018.

**Fuente:** Instituto Nacional de Estadística e Informática - Registro Nacional de Municipalidades 2017.

Jurado Nacional de Elecciones.

**14.5 DEPARTAMENTO LAMBAYEQUE: ORDENANZA MUNICIPAL PROVINCIAL QUE CREA A LAS MUNICIPALIDADES DE CENTROS POBLADOS CONFORME A LA LEY N° 27972, LEY ORGÁNICA DE MUNICIPALIDADES, 2018**

Provincia y Municipalidad de Centro Poblado	Norma Municipal	Número	Fecha
<b>Chiclayo</b>			
Nuevo Mocupe	Acuerdo Municipal	008	15 Mar 1982
Pampagrande	Resolución Municipal	627	18 Mar 1991
Saltur	Acuerdo Municipal	044	14 Jul 1995
Callanca	Resolución Municipal	3224	23 Oct 1989
<b>Ferreñafe</b>			
Canchachala	Resolución Municipal	140	15 Dic 1987
Uyurpampa	Resolución Municipal	012	29 Ene 1988
Moyan	Resolución Municipal	082	18 Ago 1988
Janque	Resolución Municipal	100	06 Oct 1988
Kongacha	Resolución Municipal	010	02 May 1989
Huayrul	Resolución Municipal	088	05 Nov 1990
La Tranca	Resolución Municipal	110	24 Jul 1995
Huacapampa	Resolución Municipal	022	07 Mar 2001
Chañama	Resolución de Alcaldía	158	19 Mar 2002
Huayabamba	Ordenanza Municipal	018	05 Ago 2013
Motupillo	Ordenanza Municipal	021	21 Oct 2013
<b>Lambayeque</b>			
Tongorrape	Ordenanza Municipal	043	27 Nov 1996
Penachi	Acuerdo de Concejo	048	02 Set 1999
El Arrozal	Acuerdo de Concejo	004	19 Ene 2000
Insculas	Acuerdo de Concejo	008	16 Feb 2000
Colaya	Acuerdo de Concejo	013	22 Mar 2000
La Ramada	Acuerdo de Concejo	012	22 Mar 2000
Corral de Arena	Acuerdo de Concejo	058	19 Jul 2000
Capilla Central	Acuerdo de Concejo	067	16 Ago 2000
Ñaupe El Telégrafo	Acuerdo de Concejo	068	16 Ago 2000
El Puente	Acuerdo de Concejo	066	16 Ago 2000
El Pueblito	Acuerdo de Concejo	055	08 Ago 2001
La Calera Santa Isabel	Acuerdo de Concejo	056	08 Ago 2001
La Estancia	Acuerdo de Concejo	086	05 Dic 2001
Kerguer	Acuerdo de Concejo	084	05 Dic 2001
Cruz Del Medano	Acuerdo de Concejo	048	22 Ago 2002
Salitral	Acuerdo de Concejo	068	07 Nov 2002
Tallapampa	Acuerdo de Concejo	069	07 Nov 2002
El Virrey	Acuerdo de Concejo	085	19 Dic 2002
Mocape	Acuerdo de Concejo	053	27 May 2003
Anchovira	Ordenanza Municipal	025	02 Nov 2009
Los Positos	Ordenanza Municipal	040	29 Dic 2009
Querpón	Ordenanza Municipal	041	29 Dic 2009
El Romero	Acuerdo de Concejo	047	22 Ago 2002
La Colorada	Acuerdo de Concejo	082	16 Dic 2002

**Nota:** Las Municipalidades de Centros Poblados creadas antes de la publicación de la Ley N° 27972, Ley Orgánica de Municipalidades, fueron creadas mediante Ordenanza, Resolución u otra norma municipal.

**Fuente:** Instituto Nacional de Estadística e Informática - Registro Nacional de Municipalidades.

**14.6 DEPARTAMENTO LAMBAYEQUE: DIRECTORIO DE LAS MUNICIPALIDADES DE CENTROS POBLADOS CREADAS POR LA MUNICIPALIDAD PROVINCIAL CONFORME A LA LEY N° 27972, LEY ORGÁNICA DE MUNICIPALIDADES, 2018**

Provincia y Municipalidad de Centro Poblado	Nombre del Alcalde	Dirección	DDN	Teléfonos
<b>Chiclayo</b>				
Nuevo Mocupe	GLADYS RAQUEL MEDINA CAMPAÑA	Av. Panamericana N° 455	074	945259896
Pampagrande*	MARVIN PAUL GUERRERO AGUINAGA	Av. Túpac Amaru S/N Mz. 26 Lt. 4 - Costado Comisaría	074	795161 / 979849365
Saltur	ESTHER AURORA ESPINOZA VELASQUEZ	Av. Pomalca S/N	074	985183829 / 951030219
Callanca	PABLO CÉSAR RELUZ LLONTOP	Carretera Principal Km. 3	074	470701 / 979218030 / 987651518
<b>Ferreñafe</b>				
Canchachala	JOSÉ FAUSTINO SÁNCHEZ CARRILLO	Av. San Juan Bautista S/N	074	830375
Uyurpampa	ANDRES REYES DE LA CRUZ	Av. Juan Miguel Bernilla Quispe Mz. R Lt. 1	074	835132 / 978752462
Moyan	JULIO DURAND DE LA CRUZ	Carretera Incahuasi Km. 20	074	830004 / 978145201
Janque	SILVESTRE NATALIO ACUÑA NUÑEZ	Carretera Mal Paso - Incahuasi Km. 15	074	959287365
Kongacha	SILVERIO MARTÍNEZ BARRIOS	Carretera La Campiña Km. 4.5	074	949642344
Huayruí*	ISAAC FELIPE DE LOS SANTOS LLAGUENTO	Calle Los Pinos S/N Mz. Z Lt. 1	074	830365 / 978174985
La Tranca	IGNACIO CARLOS MANAYAY	Carretera Incahuasi - Marayhuaca	074	944382228
Huacapampa	MELANIO LOPEZ DIAZ	Calle Dos de Mayo S/N - Local Comunal	074	969037151 / 976116878
Chiñama*	SANTOS MARTÍNEZ DE LA CRUZ	Av. Túpac Amaru S/N	074	959421745
Huayabamba*	JACINTO PASCUAL HURTADO NEIRA	Carretera Quirichima - Centro Poblado Huayabamba	074	840049 / 973381004 / 915162835
Motupillo*	FRANKLIN ORLANDO VILLEGAS PISCOYA	Calle El Parque S/N Mz. J Lt. 2	074	943123591 / 969299932 / 979068582
<b>Lambayeque</b>				
Tongorrape	ROBERTO BERLAYNE BENAVIDES CUROTTO	Calle Miraflores Mz. A Lt. 6 Km. 86.5	074	943582755 / 947704549 / 934337697
Penachi	MÁXIMO CALVAY LABAN	Calle Santa Rosa S/N Mz. N Lt. 3	074	507088 / 978675366
El Arrozal	ELMER ELÍAS BANCES OYOLA	Av. Virgen del Carmen S/N	074	944028586
Insculas	EMETERIO MAYANGA MORALES	Carretera Interoceánica Norte Km. 121 - 122	074	979806555 / 979531557
Colaya*	DILMER MANAYAY TORRES	Calle Real S/N	074	983924411 / 942029394
La Ramada	VÍCTOR MIGUEL CARLOS ROJAS	Av. Inca Garcilaso de la Vega S/N	074	963240079
Corral de Arena	RUITOR GABRIEL ODAR PUSE	Av. Perú S/N	074	957994754

Continúa...

**14.6 DEPARTAMENTO LAMBAYEQUE: DIRECTORIO DE LAS MUNICIPALIDADES DE CENTROS POBLADOS CREADAS POR LA MUNICIPALIDAD PROVINCIAL CONFORME A LA LEY N° 27972, LEY ORGÁNICA DE MUNICIPALIDADES, 2018**

Conclusión.

Provincia y Municipalidad de Centro Poblado	Nombre del Alcalde	Dirección	DDN	Teléfonos
Capilla Central	JOSÉ DE LA ROSA TABOADA TIMANÁ	Carretera Interoceánica Norte Km. 137	074	830385 / 969384029 / 978177331
Ñaupe El Telégrafo	JUAN GUALBERTO TEJADA ALARCON	Calle Santa Teresita S/N - Carretera Interoceánica Norte Km. 141	074	959821019
El Puente	PEDRO MONJA PUPUCHE	Parque Principal - Carretera Olmos Ancol Km. 15	074	988782193 / 928356320 / 935352216
El Pueblito	LUIS RUPERTO SÁNCHEZ ODAR	Av. Principal S/N	074	973940362
La Calera Santa Isabel*	PERCY MONJA BENITES	Calle José de la Rosa Peche García S/N	074	978275004 / 979091218
La Estancia	PEDRO COBEÑA MAYANGA	Calle Uno S/N - Frente a la Posta Médica	074	921131036 / 945815306 / 926214135
Kerguer	WALTER DE LA CRUZ CARLOS	Calle San Martín S/N (Carretera Chochope - Kerguer LA 101)	074	964366949
Cruz Del Medano	JOSÉ ARISTIDES SANTAMARIA VALDERA	Calle Elías Aguirre N° 280	074	937741672
Salitral	BERNARDINO BANCES CONTRERAS	Av. Miraflores S/N Mz. 5 Lt. 1	074	978079958
Tallapampa	GERMÁN DE LA CRUZ CÉSPEDES	Av. Los Tayales S/N	074	994844834 / 944303942
El Virrey	JOSÉ AGAPITO MORE ARROYO	Carretera Interoceánica Norte Km. 157	074	979396117
Mocape	PERCY MONGE CHÁVEZ	Carretera Interoceánica Norte Km. 115	074	988732112 / 978773646 / 965205097
Anchovira	JOSÉ LUBER SIPIÓN TEJADA	Calle Juan Pablo II S/N	074	939280783 / 977199789 / 987014548 / 944380774
Los Positos*	EDUARDO SUCLUPE VALDERA	Av. Miraflores S/N	074	972742028
Querpón	GUILLERMO PUPUCHE OLIDEN	Carretera Interoceánica Norte Km. 127	074	979895009
El Romero	CÉSAR CHAPOÑAN CHAPOÑAN	Calle San Martín N° 322	074	977853973 / 968051369 / 953974791
La Colorada	ANTONIO ZEÑA BANCES	Av. San Francisco N° 700	074	920355885

\* La municipalidad de centro poblado se encuentra omisa a la presentación de los datos al 26 de julio 2017. Los datos han sido obtenidos en consulta a la municipalidad provincial que autoriza su funcionamiento.

Fuente: Instituto Nacional de Estadística e Informática - Registro Nacional de Municipalidades 2017.



# 15A



*Frontis de la Municipalidad Metropolitana de Lima*

*Cortesía: Municipalidad Metropolitana de Lima*

# Provincia de Lima





## Provincia de Lima

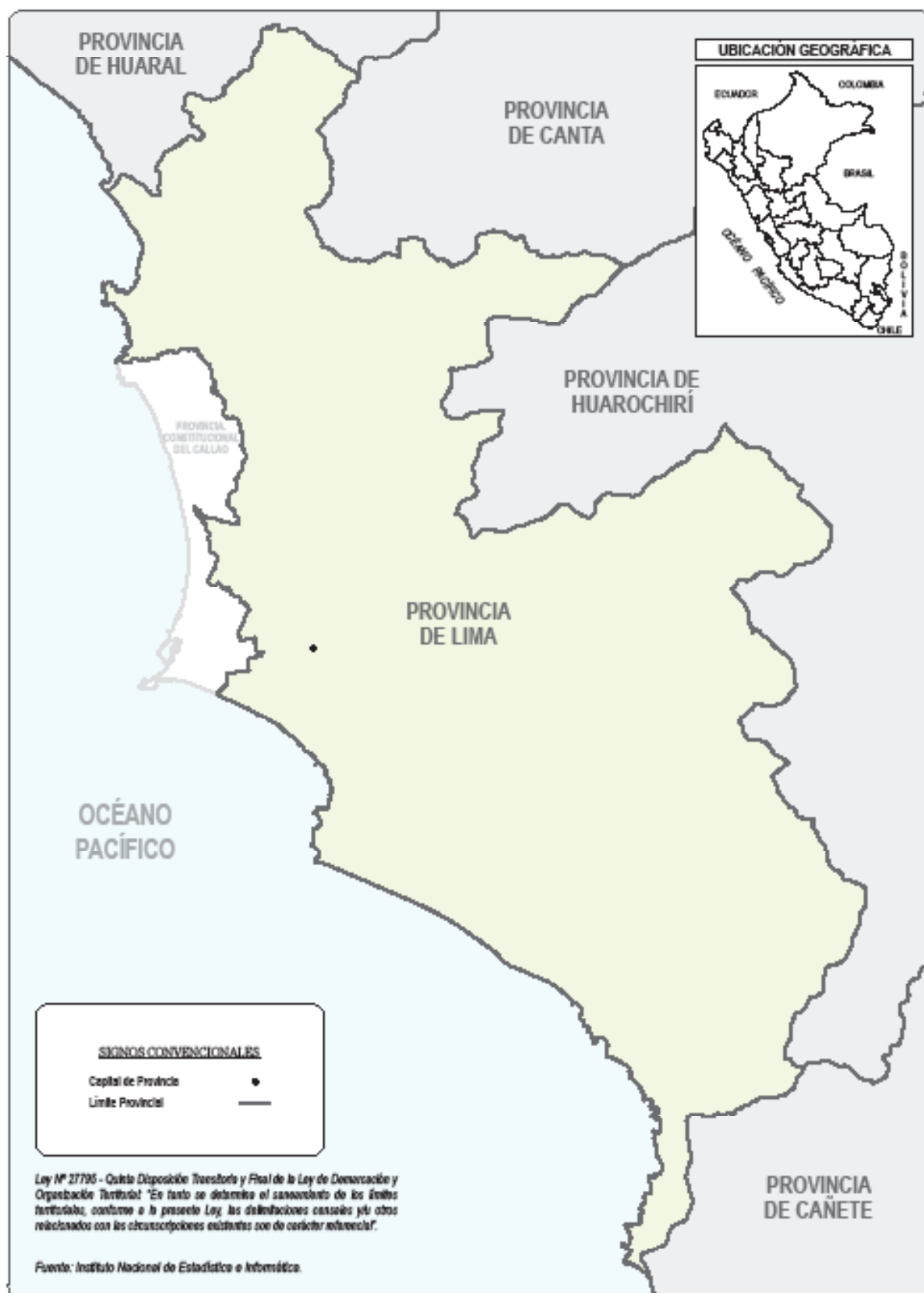
---

❖ Municipalidades Provinciales	1
❖ Municipalidades Distritales	42
❖ Municipalidades de Centros Poblados	1
❖ Población Total Proyectada (Al 30/06/2018)	9 319 538

---



15A.1 MAPA DE LA PROVINCIA DE LIMA





## 15A.2 PROVINCIA DE LIMA: DISPOSITIVO LEGAL DE CREACIÓN DEL DISTRITO, 2018

Provincia y Distrito	Dispositivo Legal de Creación		
	Nombre	Número	Fecha
<b>Lima</b>			
Lima	-	-	Época Indep.
Ancón	Ley	S/N	29 Oct 1874
Ate	-	-	Época Indep.
Barranco	Ley	S/N	26 Oct 1874
Breña	Decreto Ley	11059	15 Jul 1949
Carabaylo	-	-	Época Indep.
Chaclacayo	Ley	9080	24 Abr 1940
Chorrillos	Ley	S/N	02 Ene 1857
Cieneguilla	Decreto Ley	18166	03 Mar 1970
Comas	Ley	13757	12 Dic 1961
El Agustino	Ley	15353	06 Ene 1965
Independencia	Ley	14965	16 Mar 1964
Jesús María	Ley	14763	13 Dic 1963
La Molina	Ley	13981	06 Feb 1962
La Victoria	Decreto	S/N	02 Feb 1920
Lince	Ley	8281	29 May 1936
Los Olivos	Ley	25017	06 Abr 1989
Lurigancho	-	-	Época Indep.
Lurín	Ley	S/N	02 Ene 1857
Magdalena del Mar	Ley	4101	10 May 1920
Pueblo Libre	-	-	Época Indep.
Miraflores	Ley	S/N	02 Ene 1857
Pachacámac	-	-	Época Indep.
Pucusana	Ley	9782	22 Ene 1943
Puente Piedra	Ley	5675	14 Feb 1927
Punta Hermosa	Ley	12095	07 Abr 1954
Punta Negra	Ley	12096	07 Abr 1954
Rímac	Decreto	S/N	02 Feb 1920
San Bartolo	Ley	10582	05 May 1946
San Borja	Ley	23604	01 Jun 1983
San Isidro	Decreto Ley	7113	24 Abr 1931
San Juan de Lurigancho	Ley	16382	13 Ene 1967
San Juan de Miraflores	Ley	15382	12 Ene 1965
San Luis	Ley	17023	30 May 1968
San Martín de Porres	Decreto Ley	11369	22 May 1950
San Miguel	Ley	4101	10 May 1920
Santa Anita	Ley	25116	25 Oct 1989
Santa María del Mar	Ley	13888	16 Ene 1962
Santa Rosa	Ley	13982	06 Feb 1962
Santiago de Surco	-	-	Época Indep.
Surquillo	Decreto Ley	11058	15 Jul 1949
Villa El Salvador	Ley	23605	01 Jun 1983
Villa María del Triunfo	Ley	13796	28 Dic 1961

Fuente: Instituto Nacional de Estadística e Informática - Dirección Nacional de Censos y Encuestas.

15A.3 PROVINCIA DE LIMA: POBLACIÓN TOTAL PROYECTADA AL 30 DE JUNIO Y UBICACIÓN GEOGRÁFICA DE LA CAPITAL LEGAL DEL DISTRITO, 2018

Provincia y Distrito	Población Total Proyectada al 30/06/2018	Capital Legal				
		Nombre	Categoría	Ubicación Geográfica		
				Altitud (msnm.)	Longitud Oeste	Latitud Sur
<b>Total</b>	<b>9 319 538</b>					
Lima	262 572	Lima	Ciudad	162	77°01'51"	12°02'43"
Ancón	42 428	Ancón	Villa	14	77°10'35"	11°46'26"
Ate	677 932	Vitarte	Pueblo	378	76°55'17"	12°01'35"
Barranco	28 454	Barranco	Ciudad	97	77°01'18"	12°08'57"
Breña	74 091	Breña	Ciudad	153	77°02'46"	12°03'32"
Carabaylo	326 089	Carabaylo	Pueblo	238	77°01'37"	11°53'25"
Chaclacayo	44 588	Chaclacayo	Pueblo	685	76°46'08"	11°58'31"
Chorrillos	341 404	Chorrillos	Ciudad	68	77°00'59"	12°10'37"
Cieneguilla	51 045	Cieneguilla	Pueblo	287	76°48'51"	12°07'13"
Comas	543 564	La Libertad	Pueblo	107	77°02'58"	11°57'26"
El Agustino	197 309	El Agustino	Pueblo	200	77°00'02"	12°02'54"
Independencia	222 180	Independencia	Pueblo	111	77°03'17"	11°59'50"
Jesús María	71 727	Jesús María	Pueblo	142	77°02'36"	12°04'32"
La Molina	183 930	La Molina	Pueblo	262	76°54'60"	12°04'41"
La Victoria	164 048	La Victoria	Ciudad	142	77°01'51"	12°03'54"
Lince	48 473	Lince	Ciudad	150	77°01'49"	12°05'04"
Los Olivos	391 579	Las Palmeras	Ciudad	67	77°04'15"	11°59'29"
Lurigancho	234 570	Chosica	Pueblo	879	76°41'50"	11°56'09"
Lurín	91 598	Lurín	Pueblo	12	76°52'13"	12°16'29"
Magdalena del Mar	55 062	Magdalena del Mar	Ciudad	90	77°04'02"	12°05'30"
Pueblo Libre	76 137	Pueblo Libre	Pueblo	114	77°03'45"	12°04'41"
Miraflores	81 459	Miraflores	Ciudad	125	77°01'45"	12°07'18"
Pachacámac	140 622	Pachacámac	Pueblo	68	76°52'00"	12°11'14"
Pucusana	18 490	Pucusana	Pueblo	26	76°47'51"	12°28'54"
Puente Piedra	383 031	Puente Piedra	Pueblo	50	77°04'37"	11°52'00"
Punta Hermosa	8 168	Punta Hermosa	Pueblo	52	76°49'27"	12°20'01"
Punta Negra	8 590	Punta Negra	Pueblo	42	76°47'44"	12°21'55"
Rímac	161 870	Rímac	Ciudad	153	77°01'37"	12°02'32"
San Bartolo	8 264	San Bartolo	Pueblo	25	76°46'51"	12°23'21"
San Borja	113 111	San Francisco de Borja	Ciudad	170	76°59'56"	12°06'26"
San Isidro	53 079	San Isidro	Ciudad	195	77°01'38"	12°05'52"
San Juan de Lurigancho	1 162 474	San Juan de Lurigancho	Ciudad	222	77°00'36"	12°01'47"
San Juan de Miraflores	421 916	Ciudad de Dios	Ciudad	133	76°57'49"	12°09'49"
San Luis	58 898	San Luis	Ciudad	214	76°59'37"	12°04'32"
San Martín de Porres	745 151	Barrio Obrero Industrial	Ciudad	138	77°03'27"	12°01'48"
San Miguel	138 134	San Miguel	Villa	84	77°04'46"	12°05'32"
Santa Anita	243 317	Santa Anita - Los Ficus	Ciudad	285	76°58'17"	12°02'38"
Santa María del Mar	1 739	Santa María del Mar	Pueblo	52	76°46'24"	12°24'07"
Santa Rosa	20 337	Santa Rosa	Pueblo	72	77°09'25"	11°47'14"
Santiago de Surco	364 368	Santiago de Surco	Pueblo	107	77°00'18"	12°08'42"
Surquillo	91 538	Surquillo	Ciudad	125	77°01'18"	12°07'07"
Villa El Salvador	491 711	Villa El Salvador	Ciudad	204	76°56'14"	12°12'48"
Villa María del Triunfo	474 491	Villa María del Triunfo	Pueblo	210	76°56'37"	12°09'45"

Fuente: Instituto Nacional de Estadística e Informática.

- Dirección Nacional de Censos y Encuestas.
- Dirección Técnica de Demografía e Indicadores Sociales.

## 15A.4 PROVINCIA DE LIMA: DIRECTORIO DE MUNICIPALIDADES PROVINCIALES Y DISTRITALES, SEGÚN PROVINCIA Y DISTRITO, 2018

Provincia y Distrito	Nombre del Alcalde	Dirección	DDN	Teléfonos	Correo Electrónico
Lima	OSCAR LUIS CASTAÑEDA LOSSIO	Jr. De la Unión N° 300	01	6323310 / 6323308 / 6321300 / 6321412	alcaldia@munilima.gob.pe
Ancón	FELIPE ARAKAKI SHAPIAMA	Malecón Ferreyros N° 376	01	5522046 / 5522432	info@muniancon.gob.pe
Ate	OSCAR BENAVIDES MAJINO	Av. Nicolás Ayllón N° 5818	01	2044700 / 2044721 / 2044701 / 2044694	alcalde@muniate.gob.pe
Barranco	FELIPE ANTONIO MEZARINA TONG	Av. San Martín S/N	01	7192040 / 7192042 / 7192041 / 2036730	consultas@munibarranco.gob.pe
Breña	ANGEL ALEJANDRO WU HUAPAYA	Av. Arica N° 500	01	7436853	munibrena@munibrena.gob.pe
Carabaylo	RAFAEL MARCELO ALVAREZ ESPINOZA	Av. Túpac Amaru N° 1733 - Km. 18	01	7170500 / 5432568 / 7110812	info@municarabaylo.gob.pe
Chaclacayo	MIGUEL DAVID APONTE JURADO	Av. Nicolás Ayllón N° 856	01	4971033 / 922411157	alcalde@munichaclacayo.gob.pe
Chorrillos	AUGUSTO MIYASHIRO YAMASHIRO	Av. Defensores del Morro N° 550	01	4670814 / 4670667 / 4670290	mdchgerencia2013@hotmail.com
Cieneguilla	"EMILIO ALBERTO CHAVEZ HUARINGA	Av. Nueva Toledo N° 97 Mz. B	01	4798212 / 942121008 / 4799262 / 3681536	informes@municieneguilla.gob.pe
Comas	MIGUEL ANGEL SALDAÑA REATEGUI	Av. España (Cdra. 4)-Plaza de Armas S/N	01	5427607 / 5427661 / 5424551	alcaldia@municomas.gob.pe
El Agustino	RICHARD ROBERT SORIA FUERTE	Av. José de Riva Agüero N° 1358 Mz. D	01	7152121	vmasquez@mdea.gob.pe
Independencia	EVANS RODOLFO SIFUENTES OCAÑA	Av. Túpac Amaru S/N - Km. 4.5	01	7124100 / 7124103	gmunicipal@muniindependencia.gob.pe
Jesús María	CARLOS ALBERTO BRINGAS CLAEYSSEN	Av. Mariátegui N° 850	01	6141212	atencionalvecino@munjesusmaria.gob.pe
La Molina	JUAN CARLOS MARTIN ZUREK PARDO FIGUEROA	Av. Ricardo Elias Aparicio N° 740	01	3134444	directoalcalde@munimolina.gob.pe
La Victoria	ELIAS CUBA BAUTISTA	Av. Iquitos N° 500	01	3308296 / 3303737 / 3303731 / 3303741	ecubab@munilavictoria.gob.pe
Lince	FORTUNATO MARTIN PRINCIPE LAINES	Av. Juan Pardo de Zela N° 480	01	6191818	jvega@munilince.gob.pe
Los Olivos	PEDRO MOISES DEL ROSARIO RAMIREZ	Av. Carlos Izaguirre N° 813	01	6138282	informes@munilosolivos.gob.pe
Lurigancho	LUIS FERNANDO BUENO QUINO	Jr. Trujillo Sur N° 496	01	3603075 / 3603078 / 3602576	admin@munichosica.gob.pe

Continúa...

15A.4 PROVINCIA DE LIMA: DIRECTORIO DE MUNICIPALIDADES PROVINCIALES Y DISTRITALES, SEGÚN PROVINCIA Y DISTRITO, 2018

Provincia y Distrito	Nombre del Alcalde	Dirección	DDN	Teléfonos	Correo Electrónico
Lurín	JOSE ENRIQUE ARAKAKI NAKAMINE	Plaza de Armas S/N	01	4300538 / 4301479 / 4301142 / 4304322	munilurin@munilurin.gob.pe
Magdalena del Mar	FRANCIS JAMES ALLISON OYAGUE	Av. Brasil N° 3501	01	4180700 / 4180723	estadistica@mumimagdalena.gob.pe
Pueblo Libre	JHONEL JORGE LEGUIA JAMIS	Av. General Manuel Vivanco N° 859	01	2023880 / 974626876	gpp@muniplible.gob.pe
Miraflores	JORGE VICENTE MARTIN MUÑOZ WELLS	Av. José Larco N° 400	01	6177272 / 6177352 / 6177351 / 942112957	webmaster@miraflores.gob.pe
Pachacámac	HUGO LEON RAMOS LESCANO	Jr. Paraíso N° 206	01	2311644 / 2311311 / 345421	informatica@munipachacamac.gob.pe
Pucusana	PEDRO PABLO FLORIAN HUARI	Av. Grau N° 309	01	4309353 / 4309001	alcaldia@munipucusana.gob.pe
Puente Piedra	MILTON FERNANDO JIMENEZ SALAZAR	Calle 9 de Junio N° 100	01	2196200 / 2196220	webmaster@muniuentepiedra.gob.pe
Punta Hermosa	CARLOS GUILLERMO FERNANDEZ OTERO	Av. Sunset N° 1141	01	2307636 / 2307696	municipalidad@munipuntahermosa.gob.pe
Punta Negra	WILLINGTON ROBESPIERRE OJEDA GUERRA	Esquina Av. San José y calle Los Calamares S/N	01	2315365 / 2315192	secretaria@munipuntanegra.gob.pe
Rímac	ENRIQUE ARMANDO PERAMAS DIAZ	Plaza de Armas S/N	01	5004040 / 5004044 / 7153195	emora@munirimac.gob.pe
San Bartolo	JUAN GUEVARA CARAZAS	Av. Parque Principal S/N	01	4307038 / 4307534 / 4307434	munisanbartolo@munisanbartolo.gob.pe
San Borja	MARCO ANTONIO ALVAREZ VARGAS	Av. Joaquín Madrid N° 200	01	6125555 / 6311000	alcaldia@msb.gob.pe
San Isidro	MANUEL FERNANDO JORGE CARLOS VELARDE DELLEPIANE	Calle Augusto Tamayo N° 180	01	5139000	info@munisanisidro.gob.pe
San Juan de Lurigancho	JUAN VALENTIN NAVARRO JIMENEZ	Jr. Los Amatas N° 180	01	4580509 / 4581711	imagen@munisjl.gob.pe
San Juan de Miraflores	JAVIER ERNESTO ALTAMIRANO COQUIS	Av. Belisario Suárez N° 1075	01	2766716	alcaldia@munisjm.gob.pe
San Luis	RONALD EULOGIO FUERTES VEGA	Av. El Aire N° 1540	01	5143547	contacto@munisanluis.gob.pe
San Martín de Porres	ADOLFO ISRAEL MATTOS PIAGGIO	Av. Alfredo Mendiola N° 179	01	2002500 / 2002533	bgiron@mdsmp.gob.pe

Continúa...



## 15A.4 PROVINCIA DE LIMA: DIRECTORIO DE MUNICIPALIDADES PROVINCIALES Y DISTRITALES, SEGÚN PROVINCIA Y DISTRITO, 2018

Conclusión.

Provincia y Distrito	Nombre del Alcalde	Dirección	DDN	Teléfonos	Correo Electrónico
San Miguel	EDUARDO JAVIER BLESS CABREJAS	Av. Federico Gallese N° 370	01	2085830 / 2085260 / 3133003	alcaldia@munisanmiguel.gob.pe
Santa Anita	LEONOR CHUMBIMUNE CAJAHUARINGA	Av. Los Eucaliptos N° 1200	01	3626566 / 3621060	alcaldia@munisantanita.gob.pe; sgje@munisantanita.gob.pe
Santa María del Mar	MARWAN ZAKHARIA KAHHAT ABEDRABBO	Av. Terramar S/N	01	4307669 / 4307109	alcaldia@stamariadelmar.gob.pe
Santa Rosa	CARLOS ARCE ARIAS	Av. Alejandro Bertello S/N	01	5521868 / 5521121	alcaldia@munisantarosa-lima.gob.pe
Santiago de Surco	ROBERTO HIPOLITO GOMEZ BACA	Jr. Francisco Bolognesi N° 275	01	4115560	alcaldia@munisurco.gob.pe
Surquillo	JOSE LUIS HUAMANI GONZALES	Jr. Manuel Iribarren N° 155	01	2410413	alcaldia@munisurquillo.gob.pe
Villa El Salvador	GUIDO IÑIGO PERALTA	Av. Revolución S/N	01	3192530	webmaster@munives.gob.pe
Villa María del Triunfo	CESAR AUGUSTO INFANZON QUISPE	Av. Salvador Allende S/N (Cuadra 5)	01	6409919 / 2113760 / 2837788 / 2914430	alcaldia@munivmt.gob.pe

**Nota:** La relación de alcaldes de las municipalidades provinciales y distritales ha sido actualizada al 20 de febrero 2018.

**Fuente:** Instituto Nacional de Estadística e Informática - Registro Nacional de Municipalidades 2017.

Jurado Nacional de Elecciones.

**15A.5 PROVINCIA DE LIMA: ORDENANZA MUNICIPAL PROVINCIAL QUE CREA A LA MUNICIPALIDAD DE CENTRO POBLADO CONFORME A LA LEY N° 27972, LEY ORGÁNICA DE MUNICIPALIDADES, 2018**

Provincia y Municipalidad de Centro Poblado	Norma Municipal	Número	Fecha
Lima Santa María de Huachipa	Acuerdo de Concejo	014	23 Ene 1992

**Nota:** Las Municipalidades de Centros Poblados creadas antes de la publicación de la Ley N° 27972, Ley Orgánica de Municipalidades, fueron creadas mediante Ordenanza, Resolución u otra norma municipal.

**Fuente:** Instituto Nacional de Estadística e Informática - Registro Nacional de Municipalidades.

**15A.6 PROVINCIA DE LIMA: DIRECTORIO DE MUNICIPALIDADES DE CENTROS POBLADOS CREADAS POR LA MUNICIPALIDAD PROVINCIAL CONFORME A LA LEY N° 27972, LEY ORGÁNICA DE MUNICIPALIDADES, 2018**

Provincia y Municipalidad de Centro Poblado	Nombre del Alcalde	Dirección	DDN	Teléfonos
Lima Santa María de Huachipa	ROGELIO RUIZ PORTOCARRERO	Av. Los Canarios S/N Mz. O2 Lt. 5	01	3710615 / 3711948

**Fuente:** Instituto Nacional de Estadística e Informática - Registro Nacional de Municipalidades 2017.

# 15B



*Frontis de la Municipalidad Provincial de Huaura*

*Cortesía: Página Web de la Municipalidad Provincial de Huaura*

# Región Lima



## Región Lima

---

❖ Municipalidades Provinciales	9
❖ Municipalidades Distritales	119
❖ Municipalidades de Centros Poblados	56
❖ Población Total Proyectada (Al 30/06/2018)	974 744

---



15B.1 MAPA DE LA REGIÓN LIMA







## 15B.2 REGIÓN LIMA: DISPOSITIVO LEGAL DE CREACIÓN DEL DISTRITO, 2018

Provincia y Distrito	Dispositivo Legal de Creación		
	Nombre	Número	Fecha
<b>Barranca</b>			
Barranca	-	-	Época Indep.
Paramonga	Decreto Ley	21701	23 Nov 1976
Pativilca	-	-	Época Indep.
Supe	-	-	Época Indep.
Supe Puerto	Ley	410	05 Dic 1906
<b>Cajatambo</b>			
Cajatambo	-	-	Época Indep.
Copa	Ley	S/N	02 Ene 1857
Gorgor	Ley	S/N	02 Ene 1857
Huancapón	Ley	S/N	25 Set 1868
Manas	Ley Regional	457	22 Ene 1921
<b>Canta</b>			
Canta	-	-	Época Indep.
Arahuay	-	-	Época Indep.
Huamantanga	-	-	Época Indep.
Huaros	Ley	10151	30 Dic 1944
Lachaqui	Ley	11726	16 Ene 1952
San Buenaventura	-	-	Época Indep.
Santa Rosa de Quives	Ley	11726	16 Ene 1952
<b>Cañete</b>			
San Vicente de Cañete	-	-	Época Indep.
Asia	Ley	15112	24 Jul 1964
Calango	Ley	S/N	04 Nov 1887
Cerro Azul	Ley Regional	464	16 Ago 1921
Chilca	-	-	Época Indep.
Coayllo	-	-	Época Indep.
Imperial	Ley	1170	15 Nov 1909
Lunahuana	-	-	Época Indep.
Mala	-	-	Época Indep.
Nuevo Imperial	Ley	14154	22 Jun 1962
Pacarán	-	-	Época Indep.
Quilmana	Ley	9962	15 Set 1944
San Antonio	Ley	4611	27 Dic 1922
San Luis	Ley	S/N	12 Ene 1871
Santa Cruz de Flores	Ley	4611	27 Dic 1922
Zuñiga	Ley	9674	13 Dic 1942
<b>Huaral</b>			
Huaral	Ley	S/N	31 Oct 1890
Atavillos Alto	-	-	Época Indep.

Continúa...

## 15B.2 REGIÓN LIMA: DISPOSITIVO LEGAL DE CREACIÓN DEL DISTRITO, 2018

Provincia y Distrito	Dispositivo Legal de Creación		
	Nombre	Número	Fecha
Atavillos Bajo	-	-	Época Indep.
Aucallama	-	-	Época Indep.
Chancay	-	-	Época Indep.
Ihuari	-	-	Época Indep.
Lampían	-	-	Época Indep.
Pacaraos	-	-	Época Indep.
San Miguel de Acos	Ley	12687	31 Dic 1956
Santa Cruz de Andamarca	Ley	15468	19 Mar 1965
Sumbilca	Ley	S/N	06 Nov 1903
Veintisiete de Noviembre	Ley	12702	18 Ene 1957
<b>Huachichilco</b>			
Matucana	-	-	Época Indep.
Antioquia	Ley	8074	05 Abr 1935
Callahuanca	Ley	12825	12 Abr 1957
Carampoma	-	-	Época Indep.
Chicla	Ley	11981	04 Mar 1953
Cuenca	Ley	8074	05 Abr 1935
Huachupampa	Ley	15113	24 Jul 1964
Huanza	Ley	13237	08 Jun 1959
Huachichilco	-	-	Época Indep.
Lahuaytambo	Ley	9875	31 Dic 1943
Langa	Ley	1622	17 Nov 1912
San Pedro de Laraos	Ley	15246	04 Dic 1964
Mariatana	Ley	12119	11 Oct 1954
Ricardo Palma	Ley	9964	15 Set 1944
San Andrés de Tupicocha	Ley	9875	31 Dic 1943
San Antonio	Ley	10161	05 Ene 1945
San Bartolomé	Ley	12001	09 Nov 1953
San Damián	-	-	Época Indep.
San Juan de Iris	Ley	15110	24 Jul 1964
San Juan de Tantaranché	Ley	14027	16 Feb 1962
San Lorenzo de Quinti	-	-	Época Indep.
San Mateo	-	-	Época Indep.
San Mateo de Otao	Ley	10001	07 Nov 1944
San Pedro de Casta	-	-	Época Indep.
San Pedro de Huancayre	Ley	14076	15 May 1962
Sangallaya	Ley	12113	30 Set 1954
Santa Cruz de Cocachacra	Ley	13261	29 Oct 1959
Santa Eulalia	-	-	Época Indep.
Santiago de Anchucaya	Ley	14048	17 Mar 1962
Santiago de Tuna	Ley	9875	31 Dic 1943
Santo Domingo de Los Olleros	-	-	Época Indep.
Surco	Ley Regional	359	15 Set 1920

Continúa...

## 15B.2 REGIÓN LIMA: DISPOSITIVO LEGAL DE CREACIÓN DEL DISTRITO, 2018

Provincia y Distrito	Dispositivo Legal de Creación		
	Nombre	Número	Fecha
<b>Huaura</b>			
Huacho	-	-	Época Indep.
Ambar	-	-	Época Indep.
Caleta de Carquín	Ley	9389	30 Set 1941
Checras	-	-	Época Indep.
Hualmay	Ley	2918	06 Dic 1918
Huaura	-	-	Época Indep.
Leoncio Prado	Ley	11973	30 Ene 1953
Paccho	-	-	Época Indep.
Santa Leonor	Ley	9127	03 Jun 1940
Santa María	Ley	2918	06 Dic 1918
Sayán	-	-	Época Indep.
Vegueta	Ley Regional	273	23 Ago 1920
<b>Oyón</b>			
Oyón	-	-	Época Indep.
Andajes	Ley	S/N	02 Ene 1857
Caujul	Ley	S/N	30 Ene 1871
Cochamarca	Ley	S/N	02 Ene 1857
Naván	Ley	11984	27 Mar 1953
Pachangara	Ley	S/N	28 Ene 1863
<b>Yauyos</b>			
Yauyos	-	-	Época Indep.
Alis	Ley Regional	43	23 Feb 1920
Allauca	Ley Regional	224	16 Ago 1920
Ayaviri	-	-	Época Indep.
Azángaro	Ley	12191	15 Feb 1955
Cacra	Ley	8427	15 Jul 1936
Carania	Ley	S/N	03 Dic 1901
Catahuasi	Ley	24524	06 Jun 1986
Chocos	Ley	12100	07 Abr 1954
Cochas	Ley	13432	22 Jul 1960
Colonia	Ley	8423	15 Jul 1936
Hongos	Ley	15413	29 Ene 1965
Huampara	Ley	8276	13 May 1936
Huancaya	Ley	2189	15 Nov 1915
Huangascar	-	-	Época Indep.
Huantan	Ley	S/N	02 Ene 1857
Huañec	-	-	Época Indep.
Laraos	-	-	Época Indep.
Lincha	Ley	13245	07 Jul 1959
Madean	Ley	15478	26 Mar 1965

Continúa...

**15B.2 REGIÓN LIMA: DISPOSITIVO LEGAL DE CREACIÓN DEL DISTRITO, 2018**

Conclusión.

Provincia y Distrito	Dispositivo Legal de Creación		
	Nombre	Número	Fecha
Miraflores	Ley	8199	13 Mar 1936
Omas	-	-	Época Indep.
Putinza	Ley	15154	06 Oct 1964
Quinchés	Ley	S/N	02 Ene 1857
Quinocay	Ley	13412	25 Mar 1960
San Joaquín	Ley	12120	11 Oct 1954
San Pedro de Pilas	Ley	12846	11 Oct 1957
Tanta	Ley	12644	02 Feb 1956
Tauripampa	-	-	Época Indep.
Tomás	Ley	7857	16 Oct 1933
Tupe	Ley	8423	15 Jul 1936
Viñac	-	-	Época Indep.
Vitis	Ley	9949	07 Feb 1944

Fuente: Instituto Nacional de Estadística e Informática - Dirección Nacional de Censos y Encuestas.

15B.3 REGIÓN LIMA: POBLACIÓN TOTAL PROYECTADA AL 30 DE JUNIO Y UBICACIÓN GEOGRÁFICA DE LA CAPITAL  
LEGAL DEL DISTRITO, 2018

Provincia y Distrito	Población Total Proyectada al 30/06/2018	Capital Legal				
		Nombre	Categoría	Ubicación Geográfica		
				Altitud (msnm.)	Longitud Oeste	Latitud Sur
<b>Total</b>	<b>974 744</b>					
<b>Barranca</b>	<b>150 093</b>					
Barranca	73 321	Barranca	Ciudad	74	77°45'54"	10°45'12"
Paramonga	21 846	Paramonga	Villa	37	77°49'05"	10°40'29"
Pativilca	19 951	Pativilca	Villa	95	77°46'49"	10°41'46"
Supe	23 208	Supe	Villa	69	77°42'58"	10°47'46"
Supe Puerto	11 767	Supe Puerto	Villa	41	77°44'41"	10°48'06"
<b>Cajatambo</b>	<b>7 607</b>					
Cajatambo	2 198	Cajatambo	Ciudad	3 396	76°59'35"	10°28'23"
Copa	765	Copa	Pueblo	3 433	77°04'44"	10°23'11"
Gorgor	2 757	Gorgor	Pueblo	3 049	77°02'29"	10°37'16"
Huancapón	935	Huancapón	Pueblo	3 187	77°06'45"	10°32'58"
Manas	952	Manas	Pueblo	2 457	77°10'02"	10°35'44"
<b>Canta</b>	<b>15 611</b>					
Canta	2 884	Canta	Villa	2 867	76°37'28"	11°28'02"
Arahuay	800	Arahuay	Pueblo	2 533	76°40'13"	11°37'17"
Huamantanga	1 341	Huamantanga	Villa	3 414	76°44'58"	11°29'57"
Huaros	772	Huaros	Pueblo	3 614	76°34'33"	11°24'24"
Lachaqui	894	Lachaqui	Villa	3 686	76°37'32"	11°33'11"
San Buenaventura	573	San Buenaventura	Pueblo	2 743	76°39'44"	11°29'21"
Santa Rosa de Quives	8 347	Yangas	Pueblo	936	76°50'46"	11°41'43"
<b>Cañete</b>	<b>242 547</b>					
San Vicente de Cañete	57 838	San Vicente de Cañete	Ciudad	77	76°23'16"	13°04'40"
Asia	9 954	Asia	Pueblo	69	76°33'24"	12°46'45"
Calango	2 405	Calango	Pueblo	323	76°32'37"	12°31'35"
Cerro Azul	8 518	Cerro Azul	Pueblo	17	76°28'44"	13°01'30"
Chilca	16 261	Chilca	Pueblo	31	76°44'17"	12°31'05"
Coaylo	1 082	Coaylo	Pueblo	285	76°27'37"	12°43'38"
Imperial	40 824	Imperial	Pueblo	112	76°21'10"	13°03'38"
Lunahuana	4 860	Lunahuana	Villa	498	76°09'04"	12°58'14"
Mala	35 844	Mala	Pueblo	58	76°37'57"	12°39'27"
Nuevo Imperial	24 825	Nuevo Imperial	Pueblo	169	76°18'60"	13°04'32"
Pacarán	1 828	Pacarán	Pueblo	721	76°03'15"	12°51'58"
Quilmana	15 782	Quilmana	Pueblo	185	76°22'58"	12°56'58"
San Antonio	4 376	San Antonio	Pueblo	67	76°38'58"	12°38'32"
San Luis	13 346	San Luis	Pueblo	36	76°25'52"	13°03'04"
Santa Cruz de Flores	2 886	Santa Cruz de Flores	Pueblo	111	76°38'23"	12°37'11"
Zuñiga	1 918	Zuñiga	Pueblo	827	76°01'21"	12°51'37"

Continúa...

**15B.3 REGIÓN LIMA: POBLACIÓN TOTAL PROYECTADA AL 30 DE JUNIO Y UBICACIÓN GEOGRÁFICA DE LA CAPITAL LEGAL DEL DISTRITO, 2018**

Provincia y Distrito	Población Total Proyectada al 30/06/2018	Capital Legal				
		Nombre	Categoría	Ubicación Geográfica		
				Altitud (msnm.)	Longitud Oeste	Latitud Sur
<b>Huaral</b>	<b>198 016</b>					
Huaral	104 289	Huaral	Ciudad	195	77°12'25"	11°29'43"
Atavillos Alto	568	Pirca	Villa	3 293	76°39'21"	11°14'03"
Atavillos Bajo	1 089	San Agustín de Huayopampa	Villa	1 885	76°49'32"	11°21'07"
Aucallama	20 447	Aucallama	Pueblo	154	77°10'48"	11°33'34"
Chancay	65 135	Chancay	Pueblo	58	77°16'14"	11°33'47"
Ihuari	2 271	Ihuari	Pueblo	2 850	76°57'07"	11°11'19"
Lampían	367	Lampían	Villa	2 467	76°50'21"	11°14'16"
Pacaraos	323	Pacaraos	Villa	3 348	76°38'52"	11°11'10"
San Miguel de Acos	764	Acos	Villa	1 591	76°49'19"	11°16'26"
Santa Cruz de Andamarca	1 465	Santa Cruz de Andamarca	Villa	3 550	76°38'04"	11°11'41"
Sumbilca	906	Sumbilca	Villa	3 396	76°49'11"	11°24'24"
Veintisiete de Noviembre	392	Carac	Villa	2 640	76°46'47"	11°11'32"
<b>Huachichilco</b>	<b>84 354</b>					
Matucana	3 450	Matucana	Ciudad	2 395	76°23'10"	11°50'42"
Antioquia	1 221	Antioquia	Pueblo	1 573	76°30'39"	12°04'51"
Callahuanca	4 397	Callahuanca	Pueblo	1 807	76°37'08"	11°49'35"
Carampoma	1 924	Carampoma	Villa	3 459	76°30'59"	11°39'23"
Chicla	7 824	Chicla	Pueblo	3 703	76°16'05"	11°42'23"
Cuenca	389	San José de Los Chorrillos	Pueblo	2 784	76°26'07"	12°07'56"
Huachupampa	3 030	San Lorenzo de Huachupampa	Pueblo	2 938	76°35'19"	11°43'16"
Huanza	2 876	Huanza	Pueblo	3 431	76°30'13"	11°39'22"
Huachichilco	1 202	Huachichilco	Ciudad	3 170	76°13'55"	12°08'10"
Lahuaytambo	624	Lahuaytambo	Pueblo	3 362	76°23'20"	12°05'47"
Langa	788	Langa	Pueblo	2 889	76°25'16"	12°07'32"
San Pedro de Laraos	2 472	Laraos	Pueblo	3 683	76°32'22"	11°39'52"
Mariatana	1 304	Mariatana	Pueblo	3 561	76°19'34"	12°14'14"
Ricardo Palma	6 339	Ricardo Palma	Villa	975	76°39'54"	11°55'25"
San Andrés de Tupicocha	1 245	San Andrés de Tupicocha	Pueblo	3 321	76°28'29"	12°00'08"
San Antonio	5 809	Chaclla	Pueblo	3 456	76°39'00"	11°44'37"
San Bartolomé	2 423	San Bartolomé	Pueblo	1 644	76°31'45"	11°54'43"
San Damián	1 086	San Damián	Pueblo	3 252	76°23'31"	12°01'04"
San Juan de Iris	1 908	San Juan de Iris	Pueblo	3 436	76°31'30"	11°40'59"
San Juan de Tantaranché	468	San Juan de Tantaranché	Pueblo	3 436	76°10'57"	12°06'49"
San Lorenzo de Quinti	1 518	San Lorenzo de Quinti	Villa	2 682	76°12'45"	12°08'43"
San Mateo	5 053	San Mateo	Ciudad	3 164	76°18'02"	11°45'33"
San Mateo de Otao	1 559	San Juan de Lanca	Pueblo	2 084	76°32'38"	11°52'13"
San Pedro de Casta	1 305	San Pedro de Casta	Villa	3 196	76°35'47"	11°45'32"
San Pedro de Huancayre	243	San Pedro	Pueblo	3 140	76°12'56"	12°07'53"
Sangallaya	552	Sangallaya	Pueblo	2 779	76°13'44"	12°09'39"
Santa Cruz de Cocachacra	2 515	Cocachacra	Pueblo	1 440	76°32'22"	11°54'42"

Continúa...

**15B.3 REGIÓN LIMA: POBLACIÓN TOTAL PROYECTADA AL 30 DE JUNIO Y UBICACIÓN GEOGRÁFICA DE LA CAPITAL LEGAL DEL DISTRITO, 2018**

Provincia y Distrito	Población Total Proyectada al 30/06/2018	Capital Legal				
		Nombre	Categoría	Ubicación Geográfica		
				Altitud (msnm.)	Longitud Oeste	Latitud Sur
Santa Eulalia	12 535	Santa Eulalia	Pueblo	1 048	76°39'50"	11°54'06"
Santiago de Anchucaya	517	Santiago de Anchucaya	Pueblo	3 400	76°13'50"	12°05'44"
Santiago de Tuna	761	Santiago de Tuna	Pueblo	2 913	76°31'31"	11°59'02"
Santo Domingo de Los Olleros	5 071	Santo Domingo de Los Olleros	Pueblo	2 861	76°30'51"	12°13'08"
Surco	1 946	Surco	Pueblo	2 049	76°26'10"	11°52'57"
<b>Huaura</b>	<b>225 700</b>					
Huacho	59 640	Huacho	Ciudad	46	77°36'37"	11°06'29"
Ambar	2 708	Ambar	Pueblo	2 215	77°16'19"	10°45'22"
Caleta de Carquín	7 020	Caleta de Carquín	Pueblo	28	77°37'42"	11°05'30"
Checras	1 862	Maray	Pueblo	3 305	76°49'32"	10°55'05"
Hualmay	29 198	Hualmay	Pueblo	47	77°36'47"	11°05'48"
Huaura	36 656	Huaura	Villa	96	77°35'57"	11°04'11"
Leoncio Prado	1 969	Santa Cruz	Pueblo	3 299	76°55'49"	11°03'40"
Paccho	2 192	Paccho	Pueblo	3 275	76°56'00"	10°57'27"
Santa Leonor	1 432	Jucul	Pueblo	3 583	76°44'42"	10°56'55"
Santa María	35 143	Cruz Blanca	Pueblo	83	77°35'42"	11°05'48"
Sayán	24 789	Sayán	Pueblo	689	77°11'37"	11°08'07"
Vegueta	23 091	Vegueta	Villa	40	77°38'38"	11°01'24"
<b>Oyón</b>	<b>23 424</b>					
Oyón	15 014	Oyón	Villa	3 648	76°46'24"	10°40'05"
Andajes	1 040	Andajes	Pueblo	3 505	76°54'33"	10°47'34"
Caujul	1 071	Caujul	Pueblo	3 185	76°58'45"	10°48'21"
Cochamarca	1 636	Cochamarca	Pueblo	3 492	77°07'44"	10°51'48"
Naván	1 228	Naván	Pueblo	3 131	77°00'52"	10°50'16"
Pachangara	3 435	Churin	Villa	2 283	76°52'30"	10°48'40"
<b>Yauyos</b>	<b>27 392</b>					
Yauyos	2 891	Yauyos	Ciudad	2 895	75°55'06"	12°27'35"
Alis	1 217	Alis	Pueblo	3 285	75°47'11"	12°16'52"
Allauca	2 284	Allauca	Pueblo	3 151	76°02'13"	12°35'28"
Ayaviri	653	Ayaviri	Pueblo	3 263	76°08'13"	12°22'57"
Azángaro	500	Azángaro	Pueblo	3 435	75°50'14"	12°59'60"
Cacra	373	Cacra	Pueblo	2 788	75°46'59"	12°48'45"
Carania	373	Carania	Pueblo	3 846	75°52'10"	12°20'44"
Catahuasi	915	Catahuasi	Pueblo	1 203	75°53'29"	12°47'58"
Chocos	1 229	Chocos	Pueblo	2 733	75°51'46"	12°54'52"
Cochas	450	Cochas	Pueblo	2 851	76°09'27"	12°17'39"
Colonia	1 245	Colonia	Villa	3 399	75°53'25"	12°38'02"
Hongos	377	Hongos	Pueblo	3 215	75°45'55"	12°48'39"
Huampara	164	Huampara	Pueblo	2 501	76°10'02"	12°21'37"
Huancaya	1 435	Huancaya	Pueblo	3 591	75°47'57"	12°12'12"
Huangascar	527	Huangascar	Pueblo	2 529	75°49'55"	12°53'58"

Continúa...

15B.3 REGIÓN LIMA: POBLACIÓN TOTAL PROYECTADA AL 30 DE JUNIO Y UBICACIÓN GEOGRÁFICA DE LA CAPITAL LEGAL DEL DISTRITO, 2018

Conclusión.

Provincia y Distrito	Población Total Proyectada al 30/06/2018	Capital Legal				
		Nombre	Categoría	Ubicación Geográfica		
				Altitud (msnm.)	Longitud Oeste	Latitud Sur
Huantan	920	Huantan	Pueblo	3 315	75°48'42"	12°27'23"
Huañec	475	Huañec	Ciudad	3 222	76°08'19"	12°17'38"
Laraos	697	Laraos	Pueblo	3 492	75°47'09"	12°20'48"
Lincha	969	Lincha	Pueblo	3 516	75°40'00"	12°47'59"
Madean	784	Madean	Pueblo	3 292	75°46'38"	12°56'40"
Miraflores	436	Miraflores	Pueblo	3 677	75°51'01"	12°16'28"
Omas	542	Omas	Villa	1 572	76°17'22"	12°30'53"
Putinza	479	San Lorenzo de Putinza	Villa	1 985	75°56'58"	12°40'05"
Quinches	932	Quinches	Ciudad	2 981	76°08'36"	12°18'28"
Quinocay	515	Quinocay	Pueblo	2 672	76°13'35"	12°21'44"
San Joaquín	454	San Joaquín	Pueblo	2 960	76°08'49"	12°17'02"
San Pedro de Pilas	350	San Pedro de Pilas	Pueblo	2 678	76°13'37"	12°27'16"
Tanta	493	Tanta	Pueblo	4 293	76°00'48"	12°07'20"
Tauripampa	388	Tauripampa	Pueblo	3 526	76°09'43"	12°37'02"
Tomás	1 138	Tomás	Villa	3 580	75°44'42"	12°14'16"
Tupe	633	Tupe	Pueblo	2 841	75°48'34"	12°44'28"
Víñac	1 888	Víñac	Pueblo	3 315	75°46'48"	12°55'52"
Vitis	666	Vitis	Pueblo	3 625	75°48'29"	12°13'26"

Fuente: Instituto Nacional de Estadística e Informática.

- Dirección Nacional de Censos y Encuestas.
- Dirección Técnica de Demografía e Indicadores Sociales.



**15B.4 REGIÓN LIMA: DIRECTORIO DE MUNICIPALIDADES PROVINCIALES Y DISTRITALES, SEGÚN PROVINCIA Y DISTRITO, 2018**

Provincia y Distrito	Nombre del Alcalde	Dirección	DDN	Teléfonos	Correo Electrónico
<b>Barranca</b>					
Barranca	JOSE ELGAR MARREROS SAUCEDO	Jr. Zavala N° 500	01	2352146 / 2359621 / 2356095	webmaster@munibarranca.gob.pe
Paramonga	FERNANDO FLORIANO ALVARADO MORENO	Av. Almirante Miguel Grau S/N	01	2360894 / 2360348	municiparamonga@municiparamonga.gob.pe
Pativilca	CARLOS ENRIQUE PADUA POPAYAN	Calle Bolívar N° 209	01	2363424	alcaldia@municipativilca.gob.pe
Supe	JULIAN DAVID NISHIJIMA VILLAVICENCIO	Jr. San Martín N° 446	01	2364302	munisupe@munisupe.gob.pe
<b>Cajatambo</b>					
Cajatambo	GROVER WILLY ALVA ARCE	Jr. Centro Cívico S/N	01	2442260 / 949922176	alvaarceabogados@hotmail.com
Copa	ABEL NARCISO CAQUIPOMA REYES	Plaza de Armas S/N	01	8300031 / 945555771	municipalidadcopa@hotmail.com
Gorgor	ALFREDO EMILIO VIRHUEZ TOLENTINO	Calle 28 de Julio S/N	01	981793401 / 2380008	mdgorgor@gmail.com
Huancapón	JOSE ELI BONIFACIO QUISPE	Jr. Sucre S/N	01	8307020 / 8307018	municipalidaddistritalhuancapon@hotmail.com
Manas	JUSTINO ANTONIO CALDERON HUASUPOMA	Av. 28 de Julio S/N	01	6839109 / 6839108	juancahua@hotmail.com
<b>Canta</b>					
Canta	WILFREDO LIMBER HUAPAYA VILCAPOMA	Jr. Independencia N° 308	01	2447011 / 2447071	municipalidadprovincialdecanta@yahoo.es
Arahuay	TERESA HUARI GAMARRA	Plaza de Armas S/N	01	7300120 / 997099868 / 977173007	municipalidaddearauay@hotmail.com
Huamantanga	ANTENOR ORFILIO CAMPOS ESTACIO	Plaza de Armas S/N	01	7836427	muni_huamantanga@hotmail.com
Huaros	ARTURO OSCAR PAREDES SALCEDO	Plaza de Armas N° 408	01	8106561 / 8106562	muni_huaros@hotmail.com
Lachaqui	IDILIO EDGARD ASTOCONDOR GONZALES	Jr. Bolognesi S/N	01	6730035 / 940221197	mdlachaqui@gmail.com
San Buenaventura	JULIO OTAROLA BARRETO	Jr. 28 de Julio S/N Mz. I Lt. 12	01	997594226 / 994618200 / 994618206 / 8305005	munisanbuenaventura@hotmail.com
Santa Rosa de Quives	VIRGILIO JERI MORENO	Av. San Marcelo Yangas N° 220 - Km. 56	01	2444063 / 949526073	santarosadequives2015-2018@hotmail.com
<b>Cañete</b>					
San Vicente de Cañete	ALEXANDER JULIO BAZAN GUZMAN	Jr. Bolognesi N° 250	01	5812387 / 5811560 / 5811050	ariasmonina@hotmail.com
Asia	JOSE ARIAS CHUMPITAZ	Calle La Mar N° 315	01	7915347 / 7915323	alcaldia2011asia@hotmail.com

Continúa...

15B.4 REGIÓN LIMA: DIRECTORIO DE MUNICIPALIDADES PROVINCIALES Y DISTRITALES, SEGÚN PROVINCIA Y DISTRITO, 2018

Provincia y Distrito	Nombre del Alcalde	Dirección	DDN	Teléfonos	Correo Electrónico
Calango	JUAN HUAPAYA AVILA	Av. Granados S/N Mz. H Lt. 1 - Plaza de Armas	01	2845037 / 2845034 / 942024032	secretaria.muni@hotmail.com
Cerro Azul	ABEL MIRANDA PALOMINO	Jr. Alfonso Ugarte N° 500 Mz. U Lt. 34	01	2846080 / 2846105 / 2846027 / 2846128	cerroazul@municerroazul.gob.pe
Chilca	DAMIAN ALFREDO HUAPAYA ARIAS	Av. Mariano Ignacio Prado N° 496	01	5305500 / 5305136 / 5305833	institucional@municipalidadchilca.gob.pe
Coayllo	JAIME JOSE VEGA ORTIZ	Av. Benavides N° 430	01	7224480 / 7331990	muni-coayllo@hotmail.com
Imperial	CARLOS MIGUEL PARIONA LIZANA	Jr. 28 de Julio N° 335	01	2847716 / 2848649 / 2848401	muni.imperial@outlook.com
Lunahuana	FELIX FRANCISCO VICENTE VILLALOBOS	Plaza de Armas S/N	01	2841006	muniunahuana@hotmail.com
Mala	ROSALI PALERMO FIGUEROA GUTIERREZ	Plaza de Armas N° 177	01	2062670	mdm@munimala.gob.pe
Nuevo Imperial	MOLINARES ROLAND QUISPE DE LA CRUZ	Jr. Manchego Muñoz N° 410	01	6614238	municipalidad_ni@hotmail.com
Pacarán	LUISA RUFINA MENESES RIVADENEYRA	Jr. Miraflores N° 165	01	6735169 / 7215603 / 993809419	municipalidadpacaran@outlook.com
Quilmana	JOSE ANTONIO CAICO FERNANDEZ	Av. Lima N° 451	01	2843002	muni.quilmana@hotmail.com
San Antonio	MIGUEL FLORENCIO YAYA LIZANO	Jr. Pedro Advíncula Quispe Chumpitaz N° 137	01	5309655 / 5309494	info@munisantonio.gob.pe
San Luis	CRISTIAN ALFREDO PEREZ FRANCO	Calle Comercio S/N	01	2844110 / 983956036	chrispef@hotmail.com
Santa Cruz de Flores	VICTOR MANUEL HUAPAYA HUAPAYA	Plaza de Armas N° 410	01	7325172 / 7319008 / 7319317	mdscf2015@gmail.com
Zuñiga	EMILIO GREGORIO HUAMAN VALENCIA	Jr. Bernardo Alcedo S/N	01	7224335 / 953294151	ariesyeac07@gmail.com
<b>Huaral</b>					
Huaral	ANA AURORA KOBAYASHI KOBAYASHI DE MUROYA	Plaza de Armas S/N	01	2462752 / 2463617 / 2461121	mphuaral@munihuaral.gob.pe
Atavillos Alto	CESAR AUGUSTO LICETA QUISPE	Plaza de Armas S/N	01	5079964 / 953249176	muniatavillosalto@yahoo.com
Atavillos Bajo	CESAR LUIS BAUTISTA FLORENTINI	Jr. Surco S/N	01	8300017 / 984789801	muniatbajo@gmail.com

Continúa...

**15B.4 REGIÓN LIMA: DIRECTORIO DE MUNICIPALIDADES PROVINCIALES Y DISTRITALES, SEGÚN PROVINCIA Y DISTRITO, 2018**

Provincia y Distrito	Nombre del Alcalde	Dirección	DDN	Teléfonos	Correo Electrónico
Aucallama	PEDRO FELIX SALGUERO DULANTO	Plaza de Armas S/N	01	7914353	muni_aucallama@gmail.com
Chancay	JUAN ALBERTO ALVAREZ ANDRADE	Calle Diego López de Zúñiga N° 142	01	3771004 / 3771695 / 3771133	mdchancay@munichancay.gob.pe
Ihuari	FLORENCIO ISAIAS CALDERON PARIASCA	Plaza de Armas S/N	01	2463632 / 968210068	muni_ihuari@gmail.com
Lampían	JULIO CIRIACO URBANO	Plaza de Armas S/N	01	989344377	munilampian@gmail.com
Pacaraos	LUIS ALBERTO QUINTANA MENDOZA	Plaza de Armas S/N	01	6652382 / 996208393	mdpacaraos@gmail.com
San Miguel de Acos	LEONCIO GENARO ESPINOZA HERRERA	Plaza de Armas S/N	01	983600887	leoncio.g@hotmail.com
Santa Cruz de Andamarca	RAMIRO LUIS FERNANDEZ SOTO	Plaza de Armas S/N	01	981900360 / 943659643 / 943660263 / 943656346	santacruzdeandamarca2015@hotmail.com
Sumbilca	JUDIT NANCI ROJAS DE LA CRUZ	Plaza de Armas S/N	01	945203285 / 955898723	munisumbilca@hotmail.com
Veintisiete de Noviembre	MARCELO PRIMITIVO CASTRO VILCACHAGUA	Plaza de Armas Comunidad de Carac S/N	01	6641784 / 6641635 / 967900039	muni27novhualar@hotmail.com
<b>Huarocharí</b>					
Matucana	HUGO FREDY GONZALEZ CARHUAVILCA	Plaza Independencia N° 117	01	2443011 / 957870668	muniprovincialmatucana@gmail.com
Antioquia	ANGEL VIDENCIO MANTARI RAMOS	Plaza de Armas N° 102	01	6669675	munic_antioquia@hotmail.com
Callahuanca	FRANCISCO YANFRANCO PEREZ TICSE	Plaza Principal S/N	01	7844659 / 938576933 / 4280105	munidistritallahuanca@gmail.com
Carampoma	JULIO MANFREDO HILARIO LUDEÑA	Plaza Principal S/N	01	5847418	municarampoma2016@hotmail.com
Chicla	RAFAEL GABRIEL TOLENTINO CARLOS	Av. Mariscal Cáceres N° 220	01	959974855 / 7806455 / 959975065	munichicla@hotmail.com
Cuenca	LUIS AUGUSTO ROSADO EVANGELISTA	Calle San José de los Chorrillos S/N	01	3631503	municuenca.alcaldia@gmail.com
Huachupampa	HAMMERLI CORNELIO LOZANO HUARI	Plaza de Armas S/N	01	3614525	muni_huachupampa@hotmail.com
Huanza	JESUS FELIX ARMAS HUAMAN	Av. Asunción de Huanza S/N	01	2234960 / 943160994	municipalidadhuanza@gmail.com
Huarocharí	MIGUEL ANGEL GARCIA AGUIRRE	Jr. San Martín N° 209	01	999832323 / 999833639	munihuarochari2015@gmail.com
Lahuaytambo	EUSEBIO RAMIREZ BERNABLE	Plaza Francisco Inka N° 10	01	941892581 / 993131375	munici-lahuaytambo@hotmail.com
Langa	MIGUEL CASTRO QUISPE	Plaza Miguel Grau S/N	01	999191968 / 991783938 / 3434807	munilanga@hotmail.com

Continúa...

## 15B.4 REGIÓN LIMA: DIRECTORIO DE MUNICIPALIDADES PROVINCIALES Y DISTRITALES, SEGÚN PROVINCIA Y DISTRITO, 2018

Provincia y Distrito	Nombre del Alcalde	Dirección	DDN	Teléfonos	Correo Electrónico
San Pedro de Laraos	SATURNINO FABIAN GABRIEL GASPAR	Plaza de Armas S/N	01	6742585 / 3610226 / 964104530	munilaraos2006@hotmail.com
Mariatana	CARLOS BALLARTA CUYA	Plaza Principal S/N	01	2372881 / 977199257 / 937857350	municipalidademariatana@outlook.es
Ricardo Palma	ISMAEL ZENON FERNANDEZ CAVERO	Plaza Ángel Baracco S/N	01	3618226 / 949358741	ifernandezcavero@hotmail.com
San Andrés de Tupicocha	MESIAS TEODORO ROJAS MELO	Plaza de Armas S/N Mz. L Lt. 1	01	6634743 / 989701976 / 985782912	alcaldia@munitupicocha.gob.pe
San Antonio	EVELING GEOVANNA FELICIANO ORDOÑEZ	Óvalo Central Jicamarca S/N Mz. N1 Lt. 16	01	7174790 / 967701710	alcaldia@munisantoniohri.gob.pe
San Bartolomé	CLEMENTINA CILDA MARCELO VILCAYAURI	Av. Alfonso Ugarte S/N	01	6668257	alcaldia@municipalidadesanbartolome.gob.pe
San Damián	JHON WESHLY BELEN MATOS	Jr. Lima N° 300	01	980814751 / 949262533	jhonbelen@hotmail.com
San Juan de Iris	ARMANDO GUTIERREZ HUAMAN	Plaza de Armas S/N	01	3559239 / 980482771 / 977158836	muni_sanjuandeiris@hotmail.com
San Juan de Tantaranche	ADOLFO HILARIO CASIAS BERNABEL	Plaza de Armas S/N	01	4265522 / 7028217	sanjuandetantaranche@hotmail.com
San Lorenzo de Quinti	ALBERTO ZENON LUYO ATANACIO	Calle José Olaya S/N Mz. V Lt. 2 Km. 1	01	3492405 / 994811678	municipiosanlorenzodequinti@gmail.com
San Mateo	NORBI DARBIN DIONICIO MANGO	Jr. Colón N° 101	01	2445102	municipalidadesanmateo@hotmail.com
San Mateo de Otao	LUIS HUMBERTO CUELLAR GUTIERREZ	Plaza Blas de La Cruz Común Lanca S/N	01	6691550 / 6669731 / 989144217	enlaceotao@hotmail.com
San Pedro de Casta	CASTULO LIBERTO OBISPO BAUTISTA	Plaza de Armas S/N	01	3850272 / 966366256	muni_casta@hotmail.com
San Pedro de Huancayre	GERMAN TITO RAMOS MACAVILCA	Jr. San Lorenzo S/N	01	940196342 / 974630168	muni_huancayre@hotmail.com
Sangallaya	GREGORIO OBER FLORENCIO TELLO	Plaza Principal S/N	01	994350549 / 5460329 / 3434807	municipalidadesangallaya@hotmail.com
Santa Cruz de Cocachacra	RAFAEL BRUNO OLIVARES FLORES	Av. Miguel Grau N° 184 - Carretera Central Km. 53	01	2440015 / 3781513 / 964007182	rafaelbruno-of@hotmail.com
Santa Eulalia	ABEL ARTEAGA CAPCHA	Av. San Martín N° 2860	01	3612858	speralta@munisantaaulalia.gob.pe
Santiago de Anchucaya	LUCIO SAAVEDRA SUAZO	Jr. Huánuco S/N	01	7580729 / 999140939 / 999566042	municipalidadanchucaya@hotmail.com
Santiago de Tuna	NESTOR POMACAJA AVILA	Av. José Gálvez S/N Mz. Z Lt. 2	01	8300341 / 993465518 / 966059096 / 3255820	municipalidad@santiagodetuna.gob.pe
Santo Domingo de Los Olleros	HIRIBERTO GERMAN SOLIS ALEJANDRIA	Av. Santo Domingo S/N Mz. E Lt. 6A	01	7849006 / 949137575	alcaldia@muniolleros.gob.pe
Surco	ALFREDO QUISPE CORDOVA	Jr. Bolognesi S/N	01	947471653 / 980478303	munisurco@hotmail.com

Continúa...

## 15B.4 REGIÓN LIMA: DIRECTORIO DE MUNICIPALIDADES PROVINCIALES Y DISTRITALES, SEGÚN PROVINCIA Y DISTRITO, 2018

Provincia y Distrito	Nombre del Alcalde	Dirección	DDN	Teléfonos	Correo Electrónico
<b>Huaura</b>					
Huacho	JORGE HUMBERTO BARBA MITRANI	Calle Colón N° 150	01	2324272 / 2392842	mphh@munihuacho.gob.pe
Ambar	LIZARDO SIMON ALOR SOLORZANO	Jr. Sucre N° 255	01	6885929 / 2327720	muni@ambar.gob.pe
Caleta de Carquín	JANSSEN ESTEWAR GUERRERO PERALTA	Plazuela San Martín S/N	01	2322890 / 2324340	caletacarquin@municipaletacarquin.gob.pe, secretaria_general@municipaletacarquin.gob.pe
Checras	HECTOR OSWALDO PIZARRO MEDINA	Plaza de Armas S/N	01	2321735 / 990007409	munichecras@gmail.com
Hualmay	CRISPULO EDDIE JARA SALAZAR	Jr. Florián Díaz N° 499	01	2392583	munihualmay@munihualmay.gob.pe
Huaura	GILMAR MAGNO SOLORZANO BAYONA	Plaza de Armas S/N	01	3419031	munihuaura.mdh@munihuaura.gob.pe
Leoncio Prado	VALENTIN TORRES PACHECO	Plaza de Armas S/N	01	2322701 / 952376636	md_leonciop@yahoo.es
Paccho	JAIME FLORIANO GRANADOS MEJIA	Plaza de Armas S/N	01	2326902	municipalidadpaccho@yahoo.es
Santa Leonor	CESAR SANTIAGO VALLADARES SALAS	Plaza de Armas S/N	01	2395120 / 994605696	muni_santaleonor@hotmail.com
Santa María	JOSE CARLOS REYES SILVA	Av. Cruz Blanca N° 2006	01	2322003	munidistritalsantamaria@gmail.com
Sayán	FELIX VICTOR ESTEBAN AQUINO	Calle Grau N° 258	01	2371004 / 2371427 / 2371374 / 975573930	alcaldiamdsayan@hotmail.com
Vegueta	ALEJANDRO RODOLFO ALOR PORTILLA	Calle Tarapacá N° 101	01	2377002	municipalidadvegueta@hotmail.com
<b>Oyón</b>					
Oyón	EDGARDO HUARAZ UGARTE	Plaza de Armas N° 102	01	2372016 / 2372081	municipalidad_prov_oyon@hotmail.com
Andajes	DANIEL MARCIAL ROJAS ABAD	Av. Dos de Mayo S/N - Plaza de Armas Andajes	01	963039435	municipalidadandajes@gmail.com
Caujul	EDWARD JARA SALAZAR	Av. Cajatambo S/N	01	6666416 / 3975663	municipiocaujul@gmail.com
Cochamarca	EUSEBIO VENTOCILLA ROJAS	Plaza de Armas S/N Mz. E Lt. 1 Km. 30	01	6011323 / 994350057	mdcochamarca@gmail.com
Naván	VILMA CELIA LIBERATO CATALAN	Jr. Arica S/N	01	998667262 / 989466243 / 998081570	municipalidad_navan_2015_2018@hotmail.com
Pachangara	MARCELINO MATOS HUAMAN	Av. Víctor Larco Herrera N° 281	01	2373066	secretariageneralchurin@gmail.com

Continúa...

## 15B.4 REGIÓN LIMA: DIRECTORIO DE MUNICIPALIDADES PROVINCIALES Y DISTRITALES, SEGÚN PROVINCIA Y DISTRITO, 2018

Provincia y Distrito	Nombre del Alcalde	Dirección	DDN	Teléfonos	Correo Electrónico
<b>Yauyos</b>					
Yauyos	DIOMIDES ALFONSO DIONISIO INGA	Plaza Constitución N° 100 Mz. 27 Lt. 4	01	7214745 / 964500303	muniyauyoslima@hotmail.com
Alis	LUIS JUAN JUAN DE DIOS DIONISIO	Plaza Principal S/N	01	8106021	munidistalis@hotmail.com
Allauca	VENANCIO ESTEBAN QUISPE TORIBIO	Calle Lima S/N	01	976342056 / 980771538 / 997834389	venancio_20_2014@hotmail.com
Ayaviri	JULIO CESAR PASCUAL VASQUEZ	Jr. Tahuantinsuyo N° 380	01	949008966 / 998701055	muni_ayaviriyauyos@hotmail.com
Azángaro	VALENTIN SANTOS QUISPE GUTIERREZ	Plaza de Armas S/N	01	8106883 / 8106882	muniazangaroyauyos@gmail.com
Cacra	EDISON LUBEM SULCA MOLLEDA	Plaza de Armas S/N	01	8106894 / 3399769	municipalidadcacra2011@hotmail.com
Carania	ANITA QUELI RAMOS VIVAS	San Martín S/N	01	8406080 / 974938129 / 8100292	caraniayauyos2016@hotmail.com
Catahuasi	EDUARDO JUSTINIANO SANABRIA QUISPE	Av. Manuel Gonzales Prada S/N - Plaza Principal	01	945256623 / 985570783	muni-catahuasi@hotmail.com
Chocos	ALBERTO LIMANTA BORDA	Plaza de Armas S/N	01	3399769	municipalidaddechocos@gmail.com
Cochas	AMBROSIO LIZARDO MENDOZA LAREDO	Plaza de Armas S/N	01	962223741 / 987152967	municochas1950@hotmail.com
Colonia	ELIAS ARMANDO QUISPE APOLINARIO	Av. Huancarcocha S/N	01	2848737	apolinarioelias@hotmail.com
Hongos	SIXTO GABINO LOBATON CHANCA	Plaza de Armas S/N	01	941557575	sixtolobaton-05@hotmail.com
Huampara	LUIS BELTRAN PONCE MARTINEZ	Plaza de Armas N° 120	01	8100299 / 996969999	luis-yauyos@hotmail.com
Huancaya	HIGINIO CHIPANA RAVICHAGUA	Jr. Ciro Napanga Agüero S/N - Plaza de Armas	01	964104492 / 997091803	higinio_chr@hotmail.com
Huangascar	FILIMON PAPIAS GUTIERREZ CUZCANO	Calle 28 de Julio S/N	01	962230686 / 8106779 / 941005773	muni_huangascar@hotmail.com
Huantan	ALI PROSPERO TACSA HUAMANLAZO	Plaza de Armas S/N	01	977180188 / 993758073	munihuantan@hotmail.com
Huañec	EUGENIO ORESTES JIMENEZ MENDOZA	Plaza de Armas N° 108	01	993212730 / 8300216	jimenez_2140@hotmail.com
Laraos	ABEL EGIDIO BELTRAN SANTIAGO	Plaza de Armas S/N	01	938808130 / 996442389 / 952821822	municipiolaraos_2011@hotmail.com

Continúa...

## 15B.4 REGIÓN LIMA: DIRECTORIO DE MUNICIPALIDADES PROVINCIALES Y DISTRITALES, SEGÚN PROVINCIA Y DISTRITO, 2018

Conclusión.

Provincia y Distrito	Nombre del Alcalde	Dirección	DDN	Teléfonos	Correo Electrónico
Lincha	NENIDIO VICENTE MAURICIO	Calle Lima N° 110	01	982456327 / 978489660	munilinch2015@gmail.com
Madean	TOMAS TEOFILO PERALES HUARI	Calle San Antonio de Padúa N° 332	01	998985263 / 970311549 / 2921482	tomas_yauyos@hotmail.com
Miraflores	JORGE ALCIDES HUAMAN DAVILA	Plaza Principal S/N	01	8106143 / 8106144	miraflores-yauyoslima@hotmail.com
Omas	ERICK ALFONSO CHIRINOS JIMENEZ	Calle Municipal S/N Mz. K Lt. 1	01	943275927 / 951601508	municipalidaddeomas@gmail.com
Putinza	ROLY SANTOS MELGAREJO RODRIGUEZ	Plaza Principal S/N	01	8106168 / 974651623 / 993084637	mdputinza2011@hotmail.com
Quinchés	JULIA DINA BASURTO MICHUY	Jr. Unión S/N - Plaza de Armas	01	8300229 / 993239101	quinchesyauyos@hotmail.com
Quinocay	NAPOLEON ENOC OLIVARES REYNA	Plaza de Armas N° 100	01	946840941 / 989365606 / 989365454 / 989365609	municipalidad.quinocay.2016@hotmail.com
San Joaquín	DONATO SIMION YNGA PEÑA	Plaza de Armas S/N	01	3396398 / 989250198	marleneyasociados@hotmail.com
San Pedro de Pilas	JULIAN MELQUIADES QUISPE HUACHO	Calle Mariscal Sucre S/N Mz. B Lt. 1	01	6714095 / 999901173	municipalidadpilas@hotmail.com
Tanta	PONCIANO PABLO PEÑA CANGALAYA	Plaza Principal S/N	01	992041367	munitanta02@gmail.com
Tauripampa	PEDRO TEOFILO ESCALANTE NAPAN	Plaza de Armas S/N	01	999985469 / 999985462 / 999985436 / 998999566	munitauripampap@hotmail.com
Tomás	ELVA FILOMENA DIONISIO INGA	Plaza de Armas S/N	01	8106117	munitomasayuyos2015@hotmail.com
Tupe	WUAN WUEGNER MORALES ITURRIZAGA	Plaza de Armas S/N	01	948033188 / 931805009 / 992082290	munitupe@gmail.com
Viñac	ROGER ENVER CARRION ESPILCO	Jr. Ayacucho S/N	01	987256804	rogerever_2013@hotmail.com
Vitis	MANUEL PEDRO HINOSTROZA COLLACHAGUA	Plaza de Armas S/N	01	954666555 / 998586808	munititis@hotmail.com

**Nota:** La relación de alcaldes de las municipalidades provinciales y distritales ha sido actualizada al 20 de febrero 2018.

**Fuente:** Instituto Nacional de Estadística e Informática - Registro Nacional de Municipalidades 2017.

Jurado Nacional de Elecciones.

15B.5 REGIÓN LIMA: ORDENANZA MUNICIPAL PROVINCIAL QUE CREA A LAS MUNICIPALIDADES DE CENTROS POBLADOS CONFORME A LA LEY N° 27972, LEY ORGÁNICA DE MUNICIPALIDADES, 2018

Provincia y Municipalidad de Centro Poblado	Norma Municipal	Número	Fecha
<b>Barranca</b>			
Araya Grande	Acuerdo de Concejo	110	04 Ago 2000
El Porvenir	Resolución Municipal	004	10 Set 2001
Huayto	Resolución Municipal	008	09 Dic 2002
<b>Cajatambo</b>			
Cajamarquilla	Resolución de Concejo	007	30 Abr 2003
<b>Cañete</b>			
Santa María Alta	Resolución Municipal	166	09 Set 1981
Herbay Alto	Resolución de Alcaldía	073	07 May 1986
La Quebrada	Resolución de Alcaldía	130	24 Jun 1986
La Florida	Resolución de Alcaldía	050	26 Feb 1987
San Isidro Grande	Resolución de Alcaldía	241	16 Jun 1988
Pueblo Nuevo de Conta	Resolución de Alcaldía	292	30 Set 1992
Rinconada de Conta	Resolución de Alcaldía	292	30 Set 1992
Cerro Alegre	Resolución de Alcaldía	046	16 Feb 1996
Augusto B. Leguía	Acuerdo Municipal	011	09 Feb 2001
Carmen Alto	Acuerdo Municipal	010	09 Feb 2001
Los Ángeles	Acuerdo Municipal	032	31 Mar 2003
Nuevo Ayacucho	Ordenanza Municipal	002	06 Ene 2004
San Benito	Ordenanza Municipal	019	20 Jun 2005
<b>Huachochiri</b>			
Nicolás de Pierola	Decreto de Alcaldía	004	21 Nov 1986
Santa Rosa de Canchacalla	Resolución de Alcaldía	368	27 Dic 1995
Cuculi-Villa Pampilla	Acuerdo de Concejo	028	06 Oct 1999
San Francisco de Asis de Sunicancha	Resolución de Alcaldía	290	07 Jun 2000
Llanac San Pedro de Huallanchi	Acuerdo de Concejo	024	24 Nov 2000
Las Tunas	Acuerdo de Concejo	023	20 Nov 2000
Santa María de Huanchac	Resolución de Alcaldía	327	20 Dic 2002
San Francisco de Calaguaya	Ordenanza Municipal	045	24 Dic 2009
<b>Huaura</b>			
Humaya	Ordenanza Municipal	005	09 Ene 1992
Medio Mundo	Resolución Municipal	1244	07 Jul 1992
Irrigación Santa Rosa	Acuerdo de Concejo	047	18 Ago 1997
Picoy	Acuerdo de Concejo	034	31 Dic 2002
<b>Oyón</b>			
Quichas	Resolución Municipal	003	07 Jun 1991
San Cristóbal de Rapaz	Resolución Municipal	013	12 Oct 1991
San Sebastián de Tinta	Ordenanza Municipal	001	07 Feb 1992
Calpa	Resolución Municipal	010	07 Ago 1992
Liple	Resolución Municipal	021	22 Dic 1992
Mallay	Resolución Municipal	019	22 Dic 1992

Continúa...



**15B.5 REGIÓN LIMA: ORDENANZA MUNICIPAL PROVINCIAL QUE CREA A LAS MUNICIPALIDADES DE CENTROS POBLADOS CONFORME A LA LEY N° 27972, LEY ORGÁNICA DE MUNICIPALIDADES, 2018**

Conclusión.

Provincia y Municipalidad de Centro Poblado	Norma Municipal	Número	Fecha
Santo Domingo de Nava	Resolución Municipal	018	22 Dic 1992
San Benito	Resolución de Alcaldía	019	06 May 1996
Huaca Puna	Resolución Municipal	115	23 Dic 1996
Viroc	Resolución Municipal	127	20 Dic 1997
Ayarpongo	Resolución Municipal	060	14 Jul 1998
San Martín de Mani Colcapampa	Resolución Municipal	133	11 Dic 1998
San Juan de Yarucaya	Acuerdo de Concejo	083	26 Nov 2002
Huacho	Resolución de Alcaldía	019	06 May 1996
<b>Yauyos</b>			
San Miguel de Apuri	Resolución Municipal	013	25 Jun 1993
La Florida	Resolución Municipal	005	01 Set 1999
Tana	Resolución Municipal	047	09 May 2000
San Juan de Malleuran	Resolución Municipal	095	16 Set 2001
San Isidro de Huacta	Ordenanza Municipal	101	22 Set 2001
Vilca	Resolución Municipal	103	15 Oct 2001
Atcas	Ordenanza Municipal	105	25 Nov 2001
Huancachi	Resolución Municipal	112	25 Nov 2001
San Jerónimo	Resolución Municipal	111	25 Nov 2001
San Lorenzo de Tamara	Resolución Municipal	103	25 Nov 2001
Pirhuayoc	Resolución Municipal	110	25 Nov 2001
San Juan de Viscas	Resolución Municipal	100	30 Nov 2001
San Martín de Aucampi	Resolución Municipal	015	01 Mar 2003

**Nota:** Las Municipalidades de Centros Poblados creadas antes de la publicación de la Ley N° 27972, Ley Orgánica de Municipalidades, fueron creadas mediante Ordenanza, Resolución u otra norma municipal.

**Fuente:** Instituto Nacional de Estadística e Informática - Registro Nacional de Municipalidades.

**15B.6 REGIÓN LIMA: DIRECTORIO DE MUNICIPALIDADES DE CENTROS POBLADOS CREADAS POR LA MUNICIPALIDAD PROVINCIAL CONFORME A LA LEY N° 27972, LEY ORGÁNICA DE MUNICIPALIDADES, 2018**

Provincia y Municipalidad de Centro Poblado	Nombre del Alcalde	Dirección	DDN	Teléfonos
<b>Barranca</b>				
Araya Grande	DANIEL PEDRO LEÓN GARCÍA	Calle Tocache S/N	01	6698783
El Porvenir	JOSÉ ALBERTO GARCÍA CALDERÓN	Calle Progreso S/N Mz. D Lt. 12 Km.182	01	937735395
Huayto	FÉLIX RONDÓN JARA	Calle Túpac Amaru S/N	01	989492686 / 5891796
<b>Cajatambo</b>				
Cajamarquilla	FRANKLIN MARCELO BONIFACIO	Calle Defensa S/N	01	984634147
<b>Cañete</b>				
Santa María Alta	NILTON MIGUEL VILCAPUMA RIVERA	Av. Bolognesi S/N Mz. B Lt. 1	01	982891947
Herbay Alto	LIZANDRO LOBATÓN UCEDA	Calle Principal S/N	01	945493258
La Quebrada	NELLY ROSARIO MENESES DE OLIVEROS	Calle El Progreso S/N Mz. B Lt. 10	01	979241638 / 990257968 / 927995449
La Florida	PATRICIA BERTHA CARDENAS PADILLA	Calle Fátima N° 21 Lt. 12	01	953294312
San Isidro Grande	EMER JHON CANCHO HUAMÁN	Calle Nueva S/N Mz. L Lt. 10 Km. 8	01	999257727 / 995546081
Pueblo Nuevo de Conta	VÍCTOR MIGUEL ORTÍZ PADILLA	Av. Los Taunan S/N Mz. J Lt. 1	01	927420185 / 976827715 / 942024032
Rinconada de Conta	VICTOR MANUEL CORNEJO VARGAS	Plaza de Armas S/N Mz. 6 Lt. 1	01	928808719
Cerro Alegre	NESTOR LORENZO CAMPUSANO CHÁVEZ	Av. Las Palmeras N° 3 Mz. D Lt. 3	01	997602946 / 2848499
Augusto B. Leguía	CARMEN ROSALINA CABREJOS GUEVARA	Av. Alfonso Ugarte S/N Mz. P Lt. 12	01	930574044 / 923103994 / 930694939
Carmen Alto	PEDRO CRISOLOGO MANRIQUE CASTILLON	Av. 29 de Julio S/N Mz. 41 Lt. 1	01	951218713
Los Ángeles	VICTOR DANIEL GÓMEZ UNTIVEROS	Calle San Cristobal S/N Mz. Q Lt. 20	01	930024609 / #996216823
Nuevo Ayacucho	YHOSBEL GARCÍA BUASBEK	Av. Los Libertadores S/N - Km. 170.5	01	7320508
San Benito	JUAN PABLO LAPA NOLAZCO	Calle Relámpago S/N	01	957857216
<b>Huachipaichí</b>				
Nicolás de Pierola	LUCILA SABINA CRUZ MEDINA	Av. Andrés Avelino Cáceres Comité 27 S/N Mz. 90 Lt. 12 A (3ra zona)	01	5847383 / 945862992 / 943452888
Santa Rosa de Canchacalla*	POR DESIGNAR	-	01	-
Cuculí-Villa Pampilla*	CARLOS LIDER GARCIA SANTOS	Plaza de Armas S/N	01	950294043
San Francisco de Asís de Sunicancha*	SEBASTIAN DURAN POMALÍA	Plaza Central S/N	01	7300160 / 980814751
Llanac San Pedro de Huallanchi	FAUSTINO JAVIER GUTIERREZ	Plaza Principal S/N	01	972398462

Continúa...

**15B.6 REGIÓN LIMA: DIRECTORIO DE MUNICIPALIDADES DE CENTROS POBLADOS CREADAS POR LA MUNICIPALIDAD PROVINCIAL CONFORME A LA LEY N° 27972, LEY ORGÁNICA DE MUNICIPALIDADES, 2018**

Provincia y Municipalidad de Centro Poblado	Nombre del Alcalde	Dirección	DDN	Teléfonos
Las Tunas	NILDO PEDRO BERAUN BARJA	Av. Principal S/N	01	964153133
Santa María de Huanchac	JUAN DE DIOS DURAN PEÑA	Jr. Chucuito S/N	01	991930652
San Francisco de Calaguaya	FLORIANO FLORES BALLARTA	Plaza Principal S/N	01	971617241 / 8300014
<b>Huaura</b>				
Humaya	PEDRO LUIS PADILLA MENDOZA	Av. Ramón Castilla S/N	01	2376087 / 986486129
Medio Mundo	CESAR ENRIQUE FLORES MORA	Av. Dos de Mayo S/N Mz. T Lt. 18 Km. 171	01	982155024 / 936800976
Irrigación Santa Rosa	JESÚS ALEJANDRO TORRES JARA	Calle Grau S/N Mz. D Lt. 9	01	982565129
Picoy	JUAN RETUERTO PIZARRO	Plaza Principal S/N	01	#978252307 / 990612340
<b>Oyón</b>				
Quichas	FERMIN ALCOSER HILARIO	Plaza Rosario Quichas S/N	01	945367305
San Cristóbal de Rapaz	LUIS TIBURCIO EVANGELISTA	Av. José Galvez - 3er Piso N° 116	01	949887724 / 990491172
San Sebastián de Tinta	ZENON UNZUETA VILLANUEVA	Av. 28 de Julio S/N	01	994464783
Calpa*	POR DESIGNAR	-	01	-
Liple	MARIO ERLES GALLARDO VILLANUEVA	Losa deportiva Camino Real S/N	01	954701807
Mallay	LEONELO BELTRAN RIOS PATRICIO	Av. Túpac Amaru S/N	01	980397880 / 959979950 / 985762876
Santo Domingo de Nava	AURELIO SALAZAR ALCOCER	Plaza de Armas S/N	01	986578209 / 959823652
San Benito*	PEDRO FILOMENO GIRON ANDRADE	Carretera San Benito Km. 76	01	940741176 / 986696763 / 984278080 / 994830884 / 963039435
Huaca Puna	TEOBALDO CALZADO DOLORES	Plaza de Armas S/N	01	956209718
Viroc	SERGIO MELADIO ARENAS EUCEBIO	Carretera Churín - Oyón Km. 126	01	4023252 / 947536798
Ayarpongo*	CEFERINO ELADIO UGARTE MENDOZA	Av. Los Ángeles S/N	01	986768937 / 980600562 / 997811671 / 986685231 / 2373066
San Martín de Mani Colcapampa	CÉSAR JUAN LEÓN SOLÓRZANO	Av. 28 de Julio S/N	01	6057663 / 951398932
San Juan de Yarucaya	CÉSAR CASTILLO GERVAICIO	Plaza de Armas S/N	01	8106798 / 987826180
Huacho	NÉSTOR ABEL CHAUPIS LLAGAS	Plaza de Armas S/N	01	994769448
<b>Yauyos</b>				
San Miguel de Apurí*	JUSTO CULLANCO MENESES	Av. San Miguel S/N	01	978980775
La Florida*	NEESKENS MASNIK HUARI GERÓNIMO	Calle Cocharcas S/N	01	967189260

Continúa...

**15B.6 REGIÓN LIMA: DIRECTORIO DE MUNICIPALIDADES DE CENTROS POBLADOS CREADAS POR LA MUNICIPALIDAD PROVINCIAL CONFORME A LA LEY N° 27972, LEY ORGÁNICA DE MUNICIPALIDADES, 2018**

Conclusión.

Provincia y Municipalidad de Centro Poblado	Nombre del Alcalde	Dirección	DDN	Teléfonos
Tana	WILFREDO FLORES NINASQUE	Av. Pedro Nolasco S/N	01	993088296
San Juan de Malleuran	ESCOLÁSTICO CIRILO RODRIGUEZ RODRIGUEZ	Plaza de Armas S/N	01	989350033
San Isidro de Huacta*	MAXDUGLER ARCADIO FERNÁNDEZ ROMERO	Calle Pogramos S/N	01	980566470 / 993239101
Vilca*	EUSTAQUIO JUAN ZARATE RAMOS	Calle Real S/N	01	995575703 / 997091803 / 964104492
Atcas*	CLEVER BELTRAN ESTRADA	Av. Huancayo S/N	01	969898299 / 952553860 / 8100304
Huancachi	EUSTAQUIO MARCELO PALOMARES CONDE	Plaza Principal S/N	01	963923858
San Jerónimo*	ALEJANDRO ORÉ BUSTAMANTE	Av. 28 de Julio S/N	01	987256804
San Lorenzo de Tamara	VÍCTOR PASCUAL RODRÍGUEZ VÁSQUEZ	Plaza de Armas S/N	01	962305976
Pirhuayoc*	HOVERT FLORENCIO VICENTE ALVARADO	Av. Huancayo S/N	01	-
San Juan de Viscas	TEOFILO ALFREDO LARA PADIN	Plaza de Armas N° 166	01	991261049
San Martín de Aucampi*	BASILIO HERNÁN CONTRERAS LEANDRO	Calle Comercio S/N	01	980771538 / 993734583

\* La municipalidad de centro poblado se encuentra omisa a la presentación de los datos al 26 de julio 2017. Los datos han sido obtenidos en consulta a la municipalidad provincial que autoriza su funcionamiento.

Fuente: Instituto Nacional de Estadística e Informática - Registro Nacional de Municipalidades 2017.

# 16



*Frontis de la Municipalidad Provincial de Maynas*

# Loreto



## Loreto

---

❖ Municipalidades Provinciales	8
❖ Municipalidades Distritales	45
❖ Municipalidades de Centros Poblados	22
❖ Población Total Proyectada (Al 30/06/2018)	1 068 132

---





16.1 MAPA DEL DEPARTAMENTO DE LORETO





## 16.2 DEPARTAMENTO LORETO: DISPOSITIVO LEGAL DE CREACIÓN DEL DISTRITO, 2018

Provincia y Distrito	Dispositivo Legal de Creación		
	Nombre	Número	Fecha
<b>Maynas</b>			
Iquitos	Decreto	S/N	07 Feb 1866
Alto Nanay	Ley	9815	02 Jul 1943
Fernando Lores	Ley	8311	08 Jun 1936
Indiana	Ley	13780	21 Dic 1961
Las Amazonas	Ley	9815	02 Jul 1943
Mazan	Ley	9815	02 Jul 1943
Napo	Ley	9815	02 Jul 1943
Punchana	Ley	24765	16 Dic 1987
Torres Causana	Ley	9815	02 Jul 1943
Belén	Ley	27195	05 Nov 1999
San Juan Bautista	Ley	27195	05 Nov 1999
<b>Alto Amazonas</b>			
Yurimaguas	Decreto	S/N	07 Feb 1866
Balsapuerto	Ley	S/N	02 Ene 1857
Jeberos	Ley	S/N	02 Ene 1857
Lagunas	Ley	S/N	02 Ene 1857
Santa Cruz	Decreto	S/N	07 Feb 1866
Teniente César López Rojas	Ley	15136	08 Set 1964
<b>Loreto</b>			
Nauta	Ley	S/N	02 Ene 1857
Parinari	Decreto	S/N	07 Feb 1866
Tigre	Ley	9815	02 Jul 1943
Trompeteros	Ley	24696	18 Jun 1987
Urarinas	Ley	9815	02 Jul 1943
<b>Mariscal Ramón Castilla</b>			
Ramón Castilla	Ley	9815	02 Jul 1943
Pebas	Decreto	S/N	07 Feb 1866
Yavari	Ley	9815	02 Jul 1943
San Pablo	Ley	26240	19 Oct 1993
<b>Requena</b>			
Requena	Ley	9815	02 Jul 1943
Alto Tapiche	Ley	10633	20 Jul 1946
Capelo	Ley	10633	20 Jul 1946
Emilio San Martín	Ley	1534	22 Ene 1912
Maquia	Ley	10633	20 Jul 1946
Puinahua	Ley	9815	02 Jul 1943
Saquena	Ley	9815	02 Jul 1943

Continúa...

**16.2 DEPARTAMENTO LORETO: DISPOSITIVO LEGAL DE CREACIÓN DEL DISTRITO, 2018**

Conclusión.

Provincia y Distrito	Dispositivo Legal de Creación		
	Nombre	Número	Fecha
Soplin	Ley	10633	20 Jul 1946
Tapiche	Ley	9815	02 Jul 1943
Jenaro Herrera	Ley	26239	19 Oct 1993
Yaquerana	Ley	9815	02 Jul 1943
<b>Ucayali</b>			
Contamana	Ley	S/N	13 Oct 1900
Inahuaya	Ley	14024	16 Feb 1962
Padre Márquez	Ley	9815	02 Jul 1943
Pampa Hermosa	Ley	13692	15 Set 1961
Sarayacu	Ley	S/N	02 Ene 1857
Vargas Guerra	Ley	8311	08 Jun 1936
<b>Datem Del Marañón</b>			
Barranca	Ley	S/N	26 Oct 1886
Cahuapanas	Decreto	S/N	07 Feb 1866
Manseriche	Ley	9815	02 Jul 1943
Morona	Ley	9815	02 Jul 1943
Pastaza	Ley	9815	02 Jul 1943
Andoas	Ley	28593	01 Ago 2005
<b>Putumayo</b>			
Putumayo	Ley	9815	02 Jul 1943
Rosa Panduro	Ley	30186	05 May 2014
Teniente Manuel Clavero	Ley	28362	19 Oct 2004
Yaguas	Ley	30186	05 May 2014

Fuente: Instituto Nacional de Estadística e Informática - Dirección Nacional de Censos y Encuestas.

**16.3 DEPARTAMENTO LORETO: POBLACIÓN TOTAL PROYECTADA AL 30 DE JUNIO Y UBICACIÓN GEOGRÁFICA DE LA CAPITAL LEGAL DEL DISTRITO, 2018**

Provincia y Distrito	Población Total Proyectada al 30/06/2018	Capital Legal				
		Nombre	Categoría	Ubicación Geográfica		
				Altitud (msnm.)	Longitud Oeste	Latitud Sur
<b>Total</b>	<b>1 068 132</b>					
<b>Maynas</b>	<b>565 166</b>					
Iquitos	149 564	Iquitos	Ciudad	107	73°14'39"	03°44'53"
Alto Nanay	3 033	Santa María de Nanay	Pueblo	115	73°41'51"	03°53'18"
Fernando Lores	20 582	Tamshiyacu	Pueblo	129	73°09'25"	04°00'06"
Indiana	11 117	Indiana	Pueblo	98	73°02'28"	03°30'01"
Las Amazonas	9 820	Francisco de Orellana	Pueblo	100	72°45'52"	03°25'23"
Mazan	14 009	Mazan	Pueblo	106	73°04'54"	03°29'19"
Napo	16 675	Santa Clotilde	Pueblo	142	73°40'34"	02°29'21"
Punchana	94 453	Punchana	Villa	124	73°14'31"	03°43'43"
Torres Causana	5 222	Pantoja	Pueblo	196	75°10'27"	00°58'14"
Belén	77 576	Belén	Villa	116	73°15'36"	03°46'09"
San Juan Bautista	163 115	San Juan	Villa	120	73°16'49"	03°46'13"
<b>Alto Amazonas</b>	<b>123 339</b>					
Yurimaguas	73 991	Yurimaguas	Pueblo	150	76°07'41"	05°53'03"
Balsapuerto	18 098	Balsapuerto	Pueblo	220	76°33'35"	05°50'00"
Jeberos	5 470	Jeberos	Pueblo	146	76°17'00"	05°17'27"
Lagunas	14 530	Lagunas	Pueblo	119	75°40'30"	05°13'26"
Santa Cruz	4 519	Santa Cruz	Pueblo	131	75°51'32"	05°30'48"
Teniente César López Rojas	6 731	Shucushuyacu	Pueblo	149	75°52'27"	06°01'32"
<b>Loreto</b>	<b>73 042</b>					
Nauta	30 504	Nauta	Pueblo	127	73°34'10"	04°30'05"
Parinari	7 269	Parinari	Pueblo	106	74°27'47"	04°37'54"
Tigre	8 667	Intutu	Pueblo	131	74°46'54"	03°29'23"
Trompeteros	11 265	Villa Trompeteros	Pueblo	131	75°03'38"	03°48'18"
Urarinas	15 337	Concordia	Pueblo	100	74°46'02"	04°35'15"
<b>Mariscal Ramón Castilla</b>	<b>76 001</b>					
Ramón Castilla	25 115	Cabalococha	Ciudad	86	70°31'01"	03°54'22"
Pebas	17 709	Pebas	Pueblo	117	71°51'43"	03°19'13"
Yavari	16 427	Amelia	Pueblo	75	70°02'30"	04°21'13"
San Pablo	16 750	San Pablo de Loreto	Pueblo	85	71°06'11"	04°01'13"
<b>Requena</b>	<b>75 732</b>					
Requena	31 012	Requena	Pueblo	116	73°51'24"	05°03'50"
Alto Tapiche	2 127	Santa Elena	Pueblo	123	74°05'39"	06°01'32"
Capelo	4 559	Flor de Punga	Pueblo	112	74°09'28"	05°24'19"
Emilio San Martín	7 610	Tamanco	Pueblo	108	74°17'02"	05°47'37"

Continúa...

16.3 DEPARTAMENTO LORETO: POBLACIÓN TOTAL PROYECTADA AL 30 DE JUNIO Y UBICACIÓN GEOGRÁFICA DE LA CAPITAL LEGAL DEL DISTRITO, 2018

Conclusión.

Provincia y Distrito	Población Total Proyectada al 30/06/2018	Capital Legal				
		Nombre	Categoría	Ubicación Geográfica		
				Altitud (msnm.)	Longitud Oeste	Latitud Sur
Maquia	8 465	Santa Isabel	Pueblo	108	74°32'16"	05°44'59"
Puinahua	6 164	Bretaña	Pueblo	113	74°20'44"	05°15'20"
Saquena	5 008	Bagazan	Pueblo	106	73°31'59"	04°43'30"
Soplin	705	Nueva Alejandria (Curinga)	Pueblo	118	73°41'33"	06°00'28"
Tapiche	1 245	Iberia	Pueblo	108	74°08'16"	05°41'37"
Jenaro Herrera	5 739	Jenaro Herrera	Villa	116	73°40'14"	04°54'13"
Yaquerana	3 098	Angamos	Pueblo	90	72°52'31"	05°08'56"
<b>Ucayali</b>	<b>75 948</b>					
Contamana	28 130	Contamana	Ciudad	138	75°00'35"	07°21'02"
Inahuaya	2 759	Inahuaya	Pueblo	140	75°15'45"	07°07'01"
Padre Márquez	7 944	Tiruntan	Pueblo	139	74°50'27"	07°56'48"
Pampa Hermosa	11 153	Pampa Hermosa	Pueblo	111	75°17'40"	07°11'47"
Sarayacu	16 861	Dos de Mayo	Pueblo	122	75°07'01"	06°23'35"
Vargas Guerra	9 101	Orellana	Pueblo	129	75°09'32"	06°54'40"
<b>Datem Del Maraón</b>	<b>66 605</b>					
Barranca	14 068	San Lorenzo	Ciudad	134	76°33'18"	04°49'52"
Cahuapanas	8 675	Santa Maria de Cahuapanas	Pueblo	162	77°02'29"	05°14'57"
Manseriche	10 731	Saramiriza	Villa	155	77°25'02"	04°33'49"
Morona	13 712	Puerto Alegria	Pueblo	144	77°12'58"	04°19'35"
Pastaza	6 476	Ullpayacu	Pueblo	137	76°35'15"	04°39'04"
Andoas	12 943	Alianza Cristiana	Pueblo	172	76°26'01"	03°28'32"
<b>Putumayo</b>	<b>12 299</b>					
Putumayo	4 337	San Antonio del Estrecho	Villa	131	72°40'05"	02°26'49"
Rosa Panduro	744	Santa Mercedes	Pueblo	132	73°24'47"	01°47'19"
Teniente Manuel Clavero	5 967	Soplin Vargas	Pueblo	185	74°40'33"	00°22'24"
Yaguas	1 251	Remanso	Pueblo	94	71°10'36"	02°24'29"

Fuente: Instituto Nacional de Estadística e Informática.

- Dirección Nacional de Censos y Encuestas.
- Dirección Técnica de Demografía e Indicadores Sociales.

## 16.4 DEPARTAMENTO LORETO: DIRECTORIO DE MUNICIPALIDADES PROVINCIALES Y DISTRITALES, SEGÚN PROVINCIA Y DISTRITO, 2018

Provincia y Distrito	Nombre del Alcalde	Dirección	DDN	Teléfonos	Correo Electrónico
<b>Maynas</b>					
Iquitos	ADELA ESMERALDA JIMENEZ MERA	Jr. Rufino Echenique N° 350	065	231081 / 232566 / 223215 / 234792	informatica@munimaynas.gob.pe
Alto Nanay	JUAN JOSE GAVIRIA PIÑA	Calle Venezuela S/N	065	233578	altonanay@municipaltonanay.gob.pe
Fernando Lores	JOSUE VASQUEZ RENGIFO	Calle Alaiza Paz Soldán N° 121	065	789750	mdfernando.lores@gmail.com
Indiana	JANET REATEGUI RIVADENEYRA	Calle Andrés Cardo Franco N° 104	065	948159438	alcaldiamdi@hotmail.com
Las Amazonas	ALDO CAMILO PAINO INUMA	Pasaje Simón Bolívar N° 114	065	221761 / 949565888	mdlalamazonas@yahoo.com
Mazan	EDWARD REATEGUI SALAS	Plaza de Armas N° 100	065	236571	webmaster@munimazan.gob.pe
Napo	ALFONSO GUEVARA CHOTA	Calle Patricio Mosquera S/N	065	234263 / 943047271	municipalidadnapo@gmail.com
Punchana	EULER CARLOS HERNANDEZ AREVALO	Av. La Marina N° 719	065	253213 / 944904169	alcaldia@municipunchana.gob.pe
Torres Causana	JOSE PEREZ NAVARRO	Calle Miraflores S/N	065	265056 / 224210	imageninstitucional@munitcausana.gob.pe
Belén	RICHARD ARTURO VASQUEZ SALAZAR	Calle Miraflores S/N	065	269047	informes@munibelen.gob.pe
San Juan Bautista	FRANCISCO SANJURJO DAVILA	Av. Abelardo Quiñones N° 2371	065	261390 / 228254 / 261463	mdsjb@munisajuan.gob.pe
<b>Alto Amazonas</b>					
Yurimaguas	EDWER TUESTA HIDALGO	Plaza de Armas N° 112	065	351213 / 356254 / 356210 / 351066	alcaldia@altoamazonas.gob.pe
Balsapuerto	MAGNO SAAVEDRA CACHIQUE	Calle Román Villa N° 214	065	351150 / 972803852 / 927200600	-
Jeberos	VIDAL MAZANETT SORIA	Calle Bolívar S/N	065	353664 / 948930818	munijeberos@gmail.com
Lagunas	RIDER PADILLA SINARAHUA	Calle Juan Vásquez N° 232	065	351431 / 401098	distritolagunas@hotmail.com
Santa Cruz	BRHUSS MENDOZA LOJA	Plaza de Armas S/N	065	353382 / 954927809	brhuno_90@hotmail.com
Teniente César López Rojas	RAFAEL GAVIRIA DEL AGUILA	Calle Teniente César López Rojas S/N	065	999121866 / 996903287 / 943491673	rafaga43@hotmail.com

Continúa...

**16.4 DEPARTAMENTO LORETO: DIRECTORIO DE MUNICIPALIDADES PROVINCIALES Y DISTRITALES, SEGÚN PROVINCIA Y DISTRITO, 2018**

Provincia y Distrito	Nombre del Alcalde	Dirección	DDN	Teléfonos	Correo Electrónico
<b>Loreto</b>					
Nauta	MANUEL CARDENAS SORIA	Calle Manuel Pacaya N° 381	065	411600 / 411546 / 969914664	alcaldia@muninauta.gob.pe
Parinari	VICTOR MANUEL GARCIA ACOSTA	Calle Juan Murrieta Rengifo S/N	065	601859 / 601858	santaritadecastilla@hotmail.com
Tigre	BETTY VERGARA ARIMUYA	Calle Municipal S/N	065	969590387 / 938179536 / 978410020 / 359054	munitigre_2011@hotmail.com
Trompeteros	MIGUEL VASQUEZ GONZALES	Calle Alan García S/N	065	996186031 / 948636188 / 965805263 / 965811963	munidistritaldetrompeteros@hotmail.com
Urarinas	CESAR HUMBERTO MARQUILLO SALAS	Calle Borja N° 426	065	670700 / 266716	alcaldia@muniurarinas.gob.pe
<b>Mariscal Ramón Castilla</b>					
Ramón Castilla	JULIO CESAR KAHN NORIEGA	Calle Ayacucho N° 212	065	947810658 / 996162765	mpmrc@muniramoncastilla.gob.pe
Pebas	SONIA RUTH ALMEIDA VASQUEZ	Plaza de Armas S/N	065	601000	munipebas@hotmail.com
Yavari	JUAN ROBERTO CAYETANO SALINAS	Calle Nueva Jerusalén S/N	065	996728488 / 999086035	muniyavari@muniyavari.gob.pe
San Pablo	MAURO RUIZ PORTAL	Calle Marie Bernard S/N	065	991987631 / 991987552 / 970034587 / 942462713	munisanpablodeloreto@hotmail.com
<b>Requena</b>					
Requena	MARDEN ARTURO PAREDES SANDOVAL	Calle San Francisco N° 138 Mz. 28 Lt. 5	065	670655 / 784032	municipalidadrequena@hotmail.com
Alto Tapiche	JAVIER VILLACORTA NACIMIENTO	Calle Santa Elena S/N	065	224206 / 949992398	muni.atapiche.se2@hotmail.com
Capelo	ALVARO DIAZ MEGO	Calle María Inmaculada S/N - Flor de Punga	065	508569 / 508631	capelo_flordepunga@hotmail.com
Emilio San Martín	FERNANDO MALDONADO MOSQUERA	Calle Sargento Lores N° 146	065	966849097 / 255613	e_md_emiliosanmartin@hotmail.com
Maquia	SANTIAGO VELA AHUANARI	Calle Fitzcarrald N° 338	065	225564 / 507225	munimaquia@hotmail.com
Puinahua	GUIDO EUGENIO TARICUARIMA SHAHUANO	Calle Breña Localidad de Breña N° 356	065	766226 / 764950	guidoeugenio@gmail.com; simontocache@yahoo.es
Saquena	MARIO PACAYA PIZANGO	Plaza de Armas S/N	065	221080 / 952998005	munisaquena@hotmail.com
Soplin	JONY ENRIQUE MARIN LABAJOS	Río Blanco - Nueva Alejandría Curinga S/N	065	221060 / 959813163	municipaliddistritalcuringa@gmail.com
Tapiche	JORGE ANTONIO RIOS TORRES	Calle Ramón Castilla S/N	065	269971 / 959495023	muni.tapicheberia@hotmail.com
Jenaro Herrera	JAVIER ARTURO NAVARRO LOPEZ	Calle Felipe Morey S/N	065	979792470 / 965602967 / 972861641	mdjenaroherrera@gmail.com
Yaquerana	HUMBERTO ARRIAGA DEL AGUILA	Av. 28 de Julio N° 321	065	243134 / 965930821	alcaldia@muniyaquerana.gob.pe

Continúa...



## 16.4 DEPARTAMENTO LORETO: DIRECTORIO DE MUNICIPALIDADES PROVINCIALES Y DISTRITALES, SEGÚN PROVINCIA Y DISTRITO, 2018

Conclusión.

Provincia y Distrito	Nombre del Alcalde	Dirección	DDN	Teléfonos	Correo Electrónico
<b>Ucayali</b>					
Contamana	PAQUITO RAMIREZ GRATELLEY	Calle Mariscal Castilla S/N Mz. 11 Lt. 3	065	551140 / 551278	alcaldia@muniucayali.gob.pe
Inahuaya	JULIO ABRAHAM NAVARRO ORBE	Jr. Libertad Independencia S/N	065	961908917 / 994894731 / 920153530 / 999097836	julionavarro09@hotmail.com
Padre Márquez	DUARTE GONZALES RUIZ	Calle 28 de Julio S/N	065	573604 / 961988382 / 963541357	mdpm@hotmail.com; duartegonzales@hotmail.com
Pampa Hermosa	ANIBAL JIMENEZ GUERRERO	Jr. Bolognesi N° 202 Mz. 14	065	870240 / 995706002 / 971333379 / 964998927	muni_pampahermosa@hotmail.com
Sarayacu	MIGUEL ANGULO FERREIRA	Caserío Dos de Mayo S/N	065	963688760 / 969961061	municipalidad.sarayacu@hotmail.com
Vargas Guerra	LUIS SEGUNDO ABENSUR RUIZ	Jr. Dos de Mayo S/N Mz. 57 Lt. 8	065	975949860 / 947723543 / 965757607	mdvg_orellana@hotmail.com
<b>Datem del Marañón</b>					
Barranca	JORGE RENE CHAVEZ SILVANO	Calle Tigre N° 249	065	986151231 / 993785920 / 993378592	muni_datem@hotmail.com
Cahuapanas	RICARDO PIZANGO TANGO	Plaza de Armas S/N	065	352325 / 352411	municahuapanas2016@gmail.com
Manseriche	ENRIQUE RIVERA PEREZ	Calle Progreso S/N	065	634804	saramiriza_1960@hotmail.com
Morona	BENJAMIN TUNKI TSAPAU	Av. Progreso S/N - Puerto Alegria	065	632358 / 951894364 / 993172832 / 990833365	municipalidaddistritaldemorona2015@hotmail.com
Pastaza	DESIDERIO ALVAN AMARINGO	Calle Alipio Ponce S/N	065	730800 / 730801 / 966839979	muniapastaza@hotmail.com
Andoas	JOSE CISNEROS FLORES	Plaza de Armas S/N	065	949428909 / 965874027	muni-andoas@hotmail.com
<b>Putumayo</b>					
Putumayo	SEGUNDO LEOPOLDO JULCA RAMOS	Calle Arequipa S/N	065	260067 / 228456 / 636346	segundo_julca@hotmail.com
Rosa Panduro	DELMER RICOPA COQUINCHE	Calle Putumayo N° 825	065	638677	mdrosapanduro@gmail.com
Teniente Manuel Clavero	LUIS ENRIQUE CALDERON ASPAJO	Calle Las Flores S/N - Frente a la Plaza de Armas	065	221056 / 221206 / 965621080	muni_clavero_soplin@outlook.es
Yaguas	JUAN MAGNO FERREYRA AHUANARI	Calle Ollanta Humala S/N	065	233416 / 241572 / 965003073	muniyaguas@gmail.com

**Nota:** La relación de alcaldes de las municipalidades provinciales y distritales ha sido actualizada al 20 de febrero 2018.

**Fuente:** Instituto Nacional de Estadística e Informática - Registro Nacional de Municipalidades 2017.

Jurado Nacional de Elecciones.

**16.5 DEPARTAMENTO LORETO: ORDENANZA MUNICIPAL PROVINCIAL QUE CREA A LAS MUNICIPALIDADES DE CENTROS POBLADOS CONFORME A LA LEY N° 27972, LEY ORGÁNICA DE MUNICIPALIDADES, 2018**

Provincia y Municipalidad de Centro Poblado	Norma Municipal	Número	Fecha
<b>Maynas</b>			
Yanashi	Resolución de Alcaldía	893	19 Jun 1986
San Luis de Tacsha Curaray	Resolución de Alcaldía	453	06 Oct 1999
Santa María de Ojeal	Resolución de Alcaldía	378	23 Ago 2002
Rosario Aucayo	Resolución de Alcaldía	096	25 Feb 2003
Manatí II Zona	Resolución de Alcaldía	302	04 Jul 2003
<b>Alto Amazonas</b>			
Santa María	Ordenanza Municipal	023	22 Set 1988
Pampa Hermosa	Resolución Municipal	025	23 Set 1988
Munichis	Resolución de Alcaldía	149	21 Jun 2001
Providencia	Ordenanza Municipal	150	21 Jun 2001
<b>Loreto</b>			
San Joaquín de Omaguas	Resolución Municipal	084	20 Ago 1989
Miraflores	Resolución Municipal	085	20 Ago 1989
San Regis	Ordenanza Municipal	005	16 Jun 2008
<b>Mariscal Ramón Castilla</b>			
Cushillo Cocha	Ordenanza Municipal	062	10 Jun 1998
Chimbote	Ordenanza Municipal	019	17 Dic 2009
<b>Requena</b>			
Obrero	Ordenanza Municipal	040	21 Jun 1994
<b>Ucayali</b>			
Roaboya Mestiza	Acuerdo Municipal	059	14 Set 1985
Tierra Blanca	Resolución Municipal	326	13 Jun 1986
Paoyhan	Resolución Municipal	009	09 Jul 1992
La Pedrera	Resolución Municipal	258	19 Ago 2002
Juancito	Decreto de Alcaldía	007	06 Nov 1985
Saman	Ordenanza Municipal	016	21 Dic 2013
Nuevo Loreto	-	-	-

**Nota:** Las Municipalidades de Centros Poblados creadas antes de la publicación de la Ley N° 27972, Ley Orgánica de Municipalidades, fueron creadas mediante Ordenanza, Resolución u otra norma municipal.

**Fuente:** Instituto Nacional de Estadística e Informática - Registro Nacional de Municipalidades.

**16.6 DEPARTAMENTO LORETO: DIRECTORIO DE LAS MUNICIPALIDADES DE CENTROS POBLADOS CREADAS POR LA MUNICIPALIDAD PROVINCIAL CONFORME A LA LEY N° 27972, LEY ORGÁNICA DE MUNICIPALIDADES, 2018**

Provincia y Municipalidad de Centro Poblado	Nombre del Alcalde	Dirección	DDN	Teléfonos
<b>Maynas</b>				
Yanashi	ROMMEL VÁSQUEZ ALVA	Calle Malecón Yanashi N° 260	065	780626 / 965856345 / 949943574
San Luis de Tacsha Curaray	ROGELIO DEL AGUILA LOPEZ	Calle Barrio Los Ángeles S/N	065	952548104 / 943988436 / 812030
Santa María de Ojeal	FELIX MURAYARI LAULATE	Pasaje Sinchicuy S/N	065	637282 / 959951136
Rosario Aucayo	RUSBEL GRAICHT RIOS	Calle Unión S/N	065	944439192
Manatí II Zona	MIGUEL GONZALES GARCIA	Plaza Principal S/N	065	965319778 / 795094
<b>Alto Amazonas</b>				
Santa María	JOHNY RICKE REATEGUI SALAZAR	Calle Fluvial S/N Mz. 17 Lt. 132 Km. 50	065	771854
Pampa Hermosa	RAIMUNDI SALAS LANCHA	Av. Daniel Marichi N° 128	065	830046
Munichis	CESAR ENRIQUE RODRIGUEZ VELAZCO	Av. Ascencio Rivera S/N Mz. M Lt. 21 Km. 14	065	795557 / 812048
Providencia	ALBERTO VILLANUEVA VILCHEZ	Calle Dos Unidos S/N	065	767158 / 812049
<b>Loreto</b>				
San Joaquín de Omaguas	REBER TAPAYURI HUANAQUIRI	Calle Vargas Guerra S/N	065	812099 / 975329768
Miraflores	ROSANA MOREY LAVAJOS	Vía Fluvial Boca Río Tigre S/N	065	812098
San Regis	ELISBAN LINARES SAURIN	Calle Dos de Mayo con San Francisco N° 200	065	812101 / 938290902 / 931127478
<b>Mariscal Ramón Castilla</b>				
Cushillo Cocha	HERNANDO CHANCHARI PINEDO	Calle 6 de Noviembre S/N	065	782961
Chimbote	CARLOS IVAN SATALAY OJANAMA	Calle Amazonas S/N	065	961028786
<b>Requena</b>				
Obrero	PLACIDO REYNALDO TAMANI TAMANI	Comunidad Nativa Obrero S/N	065	937407623 / 812171

Continúa...

**16.6 DEPARTAMENTO LORETO: DIRECTORIO DE LAS MUNICIPALIDADES DE CENTROS POBLADOS CREADAS POR LA MUNICIPALIDAD PROVINCIAL CONFORME A LA LEY N° 27972, LEY ORGÁNICA DE MUNICIPALIDADES, 2018**

Conclusión.

Provincia y Municipalidad de Centro Poblado	Nombre del Alcalde	Dirección	DDN	Teléfonos
<b>Ucayali</b>				
Roaboya Mestiza	JHON HARDY BIRGES BRACOVICH	Calle Roaboya S/N	065	975647042
Tierra Blanca	EULOGIO SANCHEZ RAMIREZ	Jr. 28 de Julio S/N	065	938181103
Paoyhan	NORCA LUZ BARBARAN SUAREZ	Calle 9 de Octubre S/N	065	956584746
La Pedrera	VICTOR RAÚL ICOMENA AHUANARI	Jr. Lima S/N	065	958404859 / 812243
Juancito	LUIS ALBERTO DIAZ PEREZ	Calle San Juan Zona II S/N	065	947494527
Saman	HERMES JESÚS RODAS GUEVARA	Calle Saman S/N	065	812245 / 979800302
Nuevo Loreto	FELIX GONZALES LEON	Plaza de Armas S/N	065	813824 / 947905762

Fuente: Instituto Nacional de Estadística e Informática - Registro Nacional de Municipalidades 2017.

# 17



*Frontis de la Municipalidad Provincial de Tambopata*

# Madre de Dios



## **Madre de Dios**

---

❖ Municipalidades Provinciales	3
❖ Municipalidades Distritales	8
❖ Municipalidades de Centros Poblados	10
❖ Población Total Proyectada (Al 30/06/2018)	146 856

---





17.1 MAPA DEL DEPARTAMENTO DE MADRE DE DIOS





## 17.2 DEPARTAMENTO MADRE DE DIOS: DISPOSITIVO LEGAL DE CREACIÓN DEL DISTRITO, 2018

Provincia y Distrito	Dispositivo Legal de Creación		
	Nombre	Número	Fecha
<b>Tambopata</b>			
Tambopata	Ley	1782	26 Dic 1912
Inambari	Ley	1782	26 Dic 1912
Las Piedras	Ley	1782	26 Dic 1912
Laberinto	Ley	26346	09 Set 1994
<b>Manu</b>			
Manu	Ley	1782	26 Dic 1912
Fitzcarrald	Ley	1782	26 Dic 1912
Madre De Dios	Ley	1782	26 Dic 1912
Huepetuhe	Ley	27285	09 Jun 2000
<b>Tahuamanu</b>			
Iñapari	Ley	1782	26 Dic 1912
Iberia	Ley	13656	07 Jun 1961
Tahuamanu	Ley	1782	26 Dic 1912

Fuente: Instituto Nacional de Estadística e Informática - Dirección Nacional de Censos y Encuestas.

17.3 DEPARTAMENTO MADRE DE DIOS: POBLACIÓN TOTAL PROYECTADA AL 30 DE JUNIO Y UBICACIÓN GEOGRÁFICA DE LA CAPITAL LEGAL DEL DISTRITO, 2018

Provincia y Distrito	Población Total Proyectada al 30/06/2018	Capital Legal				
		Nombre	Categoría	Ubicación Geográfica		
				Altitud (msnm.)	Longitud Oeste	Latitud Sur
<b>Total</b>	<b>146 856</b>					
<b>Tambopata</b>	<b>106 524</b>					
Tambopata	84 386	Puerto Maldonado	Pueblo	204	69°10'36"	12°35'37"
Inambari	10 822	Mazuko	Pueblo	351	70°22'18"	13°06'05"
Las Piedras	6 040	Las Piedras (Planchon)	Pueblo	239	69°09'01"	12°16'45"
Laberinto	5 276	Puerto Rosario de Laberinto	Villa	192	69°35'12"	12°43'02"
<b>Manu</b>	<b>25 517</b>					
Manu	3 313	Salvación	Villa	535	71°21'55"	12°50'14"
Fitzcarrald	1 641	Boca Manu	Pueblo	282	70°54'36"	12°15'55"
Madre De Dios	13 896	Boca Colorado	Villa	246	70°23'39"	12°37'07"
Huepetuhe	6 667	Huepetuhe	Villa	444	70°31'38"	12°59'37"
<b>Tahuamanu</b>	<b>14 815</b>					
Iñapari	1 656	Iñapari	Ciudad	238	69°34'36"	10°56'42"
Iberia	9 502	Iberia	Ciudad	268	69°29'13"	11°24'39"
Tahuamanu	3 657	San Lorenzo	Pueblo	261	69°19'17"	11°27'17"

Fuente: Instituto Nacional de Estadística e Informática.

- Dirección Nacional de Censos y Encuestas.
- Dirección Técnica de Demografía e Indicadores Sociales.

**17.4 DEPARTAMENTO MADRE DE DIOS: DIRECTORIO DE MUNICIPALIDADES PROVINCIALES Y DISTRITALES,  
SEGÚN PROVINCIA Y DISTRITO, 2018**

Provincia y Distrito	Nombre del Alcalde	Dirección	DDN	Teléfonos	Correo Electrónico
<b>Tambopata</b>					
Tambopata	HELBERTH MERMAANCCO	Av. León Velarde N° 230	082	571017 / 572048 / 573405 / 992489667	webmaster@munitambopata.gob.pe
Inambari	FELIX DONALD HALLASI PARICAHUA	Jr. Ramón Castilla S/N	082	993074049 / 944267519 / 943774747 / 960338017	informes@muniinambari.gob.pe
Las Piedras	NEDIO TORRES CRUZ	Jr. Quintín Granados S/N Mz. I Lt. 2 Km. 40	082	932195944 / 966359237	municipalidadlaspiedras2015@gmail.com
Laberinto	JULIO LUIS LUNA PEREZ	Jr. Manu S/N Mz. W Lt. 1	082	984121441 / 961581545 / 995248008	mdlaberinto2011@gmail.com
<b>Manu</b>					
Manu	MOISES HUACHACA AVALOS	Jr. Salvación S/N Mz. C Lt. 01	082	988041515 / 988041408 / 948438240	munimanu2021@gmail.com
Fitzcarrald	ISAURO ANTONIO FERNANDEZ PIZANGO	Av. Dos de Mayo N° 1309	082	945463003 / 950484888 / 941078976 / 978595505	municipiofitzcarrald@gmail.com
Madre de Dios	JOSE CABRERA ALVAREZ	Av. Madre de Dios S/N - Plaza Principal	082	502132 / 953768866 / 951355361	municolorado2015@hotmail.com
Huepetuhe	ANIBAL CAVANACONZA VALVERDE	Av. Independencia S/N Mz. K Lt. 2	082	954776048 / 954782731 / 954782783	munihuepe@hotmail.com
<b>Tahuamanu</b>					
Iñapari	ALFONSO BERNARDO CARDOZO MOUZULLY	Av. Brasil S/N	082	992135591 / 994748271 / 972731150	fpandia@hotmail.com
Iberia	JULIAN TOLEDO HUAMAN	Av. Máximo Rodríguez N° 124 Mz. Y1 Lt. 4	082	980781578 / 999999834 / 980770152	toledohuaman@outlook.com
Tahuamanu	JUAN CARLOS GRIFA DEA	Carretera Interoceánica Km. 577	082	945159046 / 996444420 / 992680886 / 792511	municipalidad-san-lorenzo@hotmail.com

**Nota:** La relación de alcaldes de las municipalidades provinciales y distritales ha sido actualizada al 20 de febrero 2018.

**Fuente:** Instituto Nacional de Estadística e Informática - Registro Nacional de Municipalidades 2017.

Jurado Nacional de Elecciones.

**17.5 DEPARTAMENTO MADRE DE DIOS: ORDENANZA MUNICIPAL PROVINCIAL QUE CREA A LAS MUNICIPALIDADES DE CENTROS POBLADOS CONFORME A LA LEY N° 27972, LEY ORGÁNICA DE MUNICIPALIDADES, 2018**

Provincia y Municipalidad de Centro Poblado	Norma Municipal	Número	Fecha
<b>Tambopata</b>			
Mavila	Ordenanza Municipal	524	18 Oct 1994
Santa Rosa	Resolución de Alcaldía	824	16 Nov 1995
La Joya	Resolución de Alcaldía	376	24 Set 2001
Alegría	Resolución de Alcaldía	603	31 Oct 2002
<b>Manu</b>			
San Juan Grande	Resolución de Alcaldía	001	15 Ene 1993
Choque	Ordenanza Municipal	006	27 May 2005
Caychihue Barraca	Ordenanza Municipal	005	22 Set 2005
Pukiri	Ordenanza Municipal	015	29 Dic 2005
Caychiwe Alto y Quebradas Nueva	Ordenanza Municipal	014	31 Dic 2005
<b>Tahuamanu</b>			
Alerta	Resolución Municipal	011	27 Abr 1992

**Nota:** Las Municipalidades de Centros Poblados creadas antes de la publicación de la Ley N° 27972, Ley Orgánica de Municipalidades, fueron creadas mediante Ordenanza, Resolución u otra norma municipal.

**Fuente:** Instituto Nacional de Estadística e Informática - Registro Nacional de Municipalidades.

**17.6 DEPARTAMENTO MADRE DE DIOS: DIRECTORIO DE LAS MUNICIPALIDADES DE CENTROS POBLADOS CREADAS POR LA MUNICIPALIDAD PROVINCIAL CONFORME A LA LEY N° 27972, LEY ORGÁNICA DE MUNICIPALIDADES, 2018**

Provincia y Municipalidad de Centro Poblado	Nombre del Alcalde	Dirección	DDN	Teléfonos
<b>Tambopata</b>				
Mavila	POR DESIGNAR	Av. Madre de Dios S/N Mz. X Lt. 3 Km. 80	082	-
Santa Rosa	ALEX GERMAN SACACA ALIAGA	Jr. Inambari S/N Mz. E Lt. 4	082	926194451 / 952491037 / 997770496
La Joya	MIGUEL ARTURO MAXIMO FIGALLO EZCURRA	Av. Centenario S/N	082	987754307
Alegría	BONIFACIO ARANDO SOLIS	Jr. 24 de Setiembre S/N Mz. N Lt. 6 Km. 58 - Cruce Jr. Padre Hermogenes	082	946766137 / 989108217
<b>Manu</b>				
San Juan Grande	FRANCISCO OLIVAREZ OLIVERA	Av. Institucional S/N	082	950767686
Choque	DARIO LÁZARO APARICIO ARAGÓN	Plaza de Armas S/N Mz. M Lt. 2	082	949700317 / 921021243
Caychihue Barraca	JUAN ROMAN ANTON PULACHE	Av. 28 de Julio S/N Mz Q Lt 1 Km 7.	082	992529804
Pukiri	EDGAR ILLACANCHI HUILLCA	Av. Abancay - Plaza de Armas S/N	082	992412746
Caychiwe Alto y Quebradas Nueva	PEDRO ZARATE MARA	Av. Independencia S/N Lt. 65	082	957782107 / 991442888
<b>Tahuamanu</b>				
Alerta	MARY LILI SAHUARICO DIAZ	Jr. Santa Rosa S/N Mz. T Lt. 6	082	971316529 / 937706115

Fuente: Instituto Nacional de Estadística e Informática - Registro Nacional de Municipalidades 2017.





# 18



*Frontis de la Municipalidad Provincial de Mariscal Nieto*

# Moquegua



# Moquegua

---

❖ Municipalidades Provinciales	3
❖ Municipalidades Distritales	17
❖ Municipalidades de Centros Poblados	24
❖ Población Total Proyectada (Al 30/06/2018)	186 036

---



18.1 MAPA DEL DEPARTAMENTO DE MOQUEGUA





## 18.2 DEPARTAMENTO MOQUEGUA: DISPOSITIVO LEGAL DE CREACIÓN DEL DISTRITO, 2018

Provincia y Distrito	Dispositivo Legal de Creación		
	Nombre	Número	Fecha
<b>Mariscal Nieto</b>			
Moquegua	-	-	Época Indep.
Carumas	-	-	Época Indep.
Cuchumbaya	Ley	9940	31 Ene 1944
Samegua	Ley	S/N	08 Nov 1894
San Cristóbal	Ley	9940	31 Ene 1944
Torata	-	-	Época Indep.
<b>General Sánchez Cerro</b>			
Omate	-	-	Época Indep.
Chojata	Ley	12193	15 Feb 1955
Coalaque	Ley	12563	26 Ene 1956
Ichuña	Ley	S/N	02 Ene 1857
La Capilla	Ley	9617	30 Set 1942
Lloque	Ley	12641	02 Feb 1956
Matalaque	Ley Regional	304	28 Ago 1920
Puquina	-	-	Época Indep.
Quinistaquillas	Ley	12337	10 Jun 1955
Ubinas	-	-	Época Indep.
Yunga	Ley	15466	19 Mar 1965
<b>Ilo</b>			
Ilo	-	-	Época Indep.
El Algarrobal	Decreto Ley	18298	26 May 1970
Pacocha	Decreto Ley	18298	26 May 1970

Fuente: Instituto Nacional de Estadística e Informática - Dirección Nacional de Censos y Encuestas.

18.3 DEPARTAMENTO MOQUEGUA: POBLACIÓN TOTAL PROYECTADA AL 30 DE JUNIO Y UBICACIÓN GEOGRÁFICA DE LA CAPITAL LEGAL DEL DISTRITO, 2018

Provincia y Distrito	Población Total Proyectada al 30/06/2018	Capital Legal				
		Nombre	Categoría	Ubicación Geográfica		
				Altitud (msnm.)	Longitud Oeste	Latitud Sur
<b>Total</b>	<b>186 036</b>					
<b>Mariscal Nieto</b>	<b>83 982</b>					
Moquegua	59 572	Moquegua	Ciudad	1 428	70°55'60"	17°11'39"
Carumas	5 818	Carumas	Pueblo	3 054	70°41'41"	16°48'33"
Cuchumbaya	2 220	Cuchumbaya	Pueblo	3 156	70°41'10"	16°45'03"
Samegua	6 525	Samegua	Pueblo	1 615	70°54'01"	17°10'56"
San Cristóbal	4 193	Calacoa	Pueblo	3 472	70°40'60"	16°44'21"
Torata	5 654	Torata	Villa	2 203	70°50'39"	17°04'36"
<b>General Sánchez Cerro</b>	<b>29 394</b>					
Omate	4 684	Omate	Villa	2 169	70°58'14"	16°40'25"
Chojata	2 700	Chojata	Pueblo	3 634	70°43'49"	16°23'18"
Coalaque	1 078	Coalaque	Pueblo	2 300	71°01'18"	16°38'56"
Ichuña	5 081	Ichuña	Pueblo	3 794	70°32'08"	16°08'26"
La Capilla	2 348	La Capilla	Pueblo	1 817	71°10'45"	16°45'24"
Lloque	2 111	Lloque	Pueblo	3 325	70°44'19"	16°19'26"
Matalaque	1 243	Matalaque	Pueblo	2 577	70°49'36"	16°28'52"
Puquina	2 407	Puquina	Villa	3 092	71°11'02"	16°37'31"
Quinistaquillas	1 504	Quinistaquillas	Pueblo	1 789	70°52'49"	16°44'56"
Ubinas	3 692	Ubinas	Pueblo	3 395	70°51'20"	16°23'12"
Yunga	2 546	Yunga	Pueblo	3 619	70°40'40"	16°11'42"
<b>Ilo</b>	<b>72 660</b>					
Ilo	69 145	Ilo	Ciudad	33	71°20'36"	17°37'30"
El Algarrobal	334	El Algarrobal	Pueblo	136	71°16'06"	17°37'22"
Pacocha	3 181	Pueblo Nuevo	Pueblo	77	71°20'25"	17°36'39"

Fuente: Instituto Nacional de Estadística e Informática.

- Dirección Nacional de Censos y Encuestas.
- Dirección Técnica de Demografía e Indicadores Sociales.



**18.4 DEPARTAMENTO MOQUEGUA: DIRECTORIO DE MUNICIPALIDADES PROVINCIALES Y DISTRITALES, SEGÚN PROVINCIA Y DISTRITO, 2018**

Provincia y Distrito	Nombre del Alcalde	Dirección	DDN	Teléfonos	Correo Electrónico
<b>Mariscal Nieto</b>					
Moquegua	HUGO ISAIAS QUISPE MAMANI	Jr. Áncash N° 275	053	461191 / 462430 / 463136 / 461859	munimoq@munimoquegua.gob.pe
Carumas	ROMEL PEDRO CUAYLA GUTIERREZ	Calle Carumas S/N	053	730802	municarumas@gmail.com
Cuchumbaya	VLADIMIR DANIEL GONZALES MAQUERA	Calle Arequipa N° 444	053	830015	municipalidadcuchumbaya@gmail.com
Samegua	JOSE HERNAN MARTIN FLORES VERA	Av. Los Incas S/N	053	462535	alcaldia@munisamegua.gob.pe
San Cristóbal	ALFREDO NINA CALIZAYA	Calle Lima S/N	053	837117 / #943870036	munisancristobalcalacoa@gmail.com
Torata	JUBENCIO FORTUNATO PALOMINO FLORES	Calle Torata N° 53	053	476073 / 476053	municipio@munitorata.gob.pe
<b>General Sánchez Cerro</b>					
Omate	FEDERICO FELIX CASTILLO RODRIGUEZ	Calle Grau N° 101	053	837104	muniomate@hotmail.com
Chojata	AGUSTO COAGUILA RAMOS	Calle Tacna N° 100	053	838008 / 953779737 / 949555767 / 971319202	muni.chojata@gmail.com
Coalaque	FLORENTINO BERNEDO COCHON	Av. Los Laureles S/N	053	989467325 / 973608315 / 953769861	municoalaque@hotmail.com
Ichuña	JUAN JOSE CASILLA MALDONADO	Calle 2 de Enero S/N	053	999025026 / 994742263	info@mdi.gob.pe
La Capilla	LUISA SECUNDINA TEJADA GARCIA	Calle Principal S/N	053	982050355 / 951325965 / 830094	munilacapilla@hotmail.com
Lloque	MIGUEL ARCANGEL CALIZAYA COHAGUILA	Plaza Principal S/N	053	989081524 / 989081531	municipalidaddistritaldelloque@gmail.com
Matalaque	TEOBALDO TEORICO PEREZ COAQUIRA	Calle Independencia S/N	053	830025 / 760220	munidistritalmatalaque@hotmail.com
Puquina	ALEXANDER HECTOR QUISPE VILCA	Calle Grau S/N	053	941088149 / 993550735 / 958304334 / 830054	municipalidadpuquina@gmail.com
Quinistaquillas	ELEUTERIO CAYTANO COAQUIRA	Calle Cruz Verde N° 104	053	830013 / 956019805	mdquinistaquillas@hotmail.com
Ubinas	LUIS ALBERTO CONCHA QUISPITUPAC	Plaza de Armas S/N	053	830201 / 338108	municipalidadubinas@hotmail.com
Yunga	JUAN MIGUEL AJAHUANA CRISTOBAL	Plaza de Armas S/N	053	998889888 / 994403374	jj20152018@gmail.com
<b>Ilo</b>					
Ilo	WILLAM DAVID VALDIVIA DAVILA	Av. Malecón Costero Miramar N° 1200	053	481141 / 483372	alcalde@mpi.gob.pe
El Algarrobal	VICTOR ANGEL CCASA AÑAMURO	Av. Principal S/N Km. 15	053	290033 / 969278800	secretaria@munielgarrobal.gob.pe
Pacocha	MANUEL EDUARDO CABALLERO ARIAS	Av. Ingeniería N° 2 Mz. C Lt. SC	053	491020	mdp@municipacocha.gob.pe

**Nota:** La relación de alcaldes de las municipalidades provinciales y distritales ha sido actualizada al 20 de febrero 2018.

**Fuente:** Instituto Nacional de Estadística e Informática - Registro Nacional de Municipalidades 2017.

Jurado Nacional de Elecciones.

**18.5 DEPARTAMENTO MOQUEGUA: ORDENANZA MUNICIPAL PROVINCIAL QUE CREA A LAS MUNICIPALIDADES DE CENTROS POBLADOS CONFORME A LA LEY N° 27972, LEY ORGÁNICA DE MUNICIPALIDADES, 2018**

Provincia y Municipalidad de Centro Poblado	Norma Municipal	Número	Fecha
<b>Mariscal Nieto</b>			
Muyllaque	Ordenanza Municipal	001	31 Ene 1992
Cambrune	Ordenanza Municipal	786	09 Set 1992
Los Angeles	Resolución de Alcaldía	064	21 Ene 1993
Pueblo Nuevo San Cristobal	Ordenanza Municipal	015	29 Dic 1993
Yacango	Resolución Municipal	013	22 Abr 1995
Aruntaya	Ordenanza Municipal	020	23 Jun 1995
San Antonio	Resolución Municipal	028	28 Oct 1998
San Francisco	Resolución Municipal	034	15 Dic 1998
Sacuaya	Resolución Municipal	046	24 Dic 1998
Titire	Resolución Municipal	028	27 Nov 2002
Chen Chen	Ordenanza Municipal	033	24 Dic 2009
<b>General Sánchez Cerro</b>			
Yalagua	Ordenanza Municipal	001	25 Oct 1989
Salinas Moche	Resolución de Alcaldía	004	11 Oct 1991
Tassa	Resolución Municipal	004	14 Feb 1992
San Pedro de Camata	Resolución Municipal	007	18 Oct 1992
Yalaque	Resolución de Alcaldía	001	04 Ene 1993
Santa Cruz de Oyo Oyo	Ordenanza Municipal	004	10 Nov 1993
Anascapa	Ordenanza Municipal	005	06 Oct 1994
Villa Sacohaya	Ordenanza Municipal	004	22 Mar 1995
San Juan de Yanahuara	Ordenanza Municipal	010	26 Oct 1995
Lucco	Ordenanza Municipal	014	18 Dic 1995
Quinsachata	Resolución Municipal	051	20 Jul 1999
Chaje	Ordenanza Municipal	012	26 Dic 2013
San Pedro de Maycunaca	Ordenanza Municipal	013	26 Dic 2013

**Nota:** Las Municipalidades de Centros Poblados creadas antes de la publicación de la Ley N° 27972, Ley Orgánica de Municipalidades, fueron creadas mediante Ordenanza, Resolución u otra norma municipal.

**Fuente:** Instituto Nacional de Estadística e Informática - Registro Nacional de Municipalidades.

**18.6 DEPARTAMENTO MOQUEGUA: DIRECTORIO DE LAS MUNICIPALIDADES DE CENTROS POBLADOS CREADAS POR LA MUNICIPALIDAD PROVINCIAL CONFORME A LA LEY N° 27972, LEY ORGÁNICA DE MUNICIPALIDADES, 2018**

Provincia y Municipalidad de Centro Poblado	Nombre del Alcalde	Dirección	DDN	Teléfonos
<b>Mariscal Nieto</b>				
Muylaque	PABLO MARINO CUEVAS HUACAN	Plaza Cívica de Muylaque S/N	053	963920740
Cambrune*	DINO LIDER CUAYLA VIZCARRA	Plaza de Armas S/N	053	945640776 / 996688506
Los Angeles	MANUEL EDILBERTO GAMERO PIZA	Calle Dos de Mayo N° 302	053	978136093 / 952252269 / 953906606
Pueblo Nuevo San Cristobal	FREDY JUAN PARE PINO	Calle Mariano Lino Urquieta S/N	053	953744919
Yacango	RUYER NESTOR ESTORAICA FLORES	Av. Yacango N° 68	053	988488017 / 953727444
Arunтая	RUBEN GERARDO VASQUEZ QUISPE	Jr. Moquegua S/N Mz. S Lt. 2	053	979998386
San Antonio	ABRAHAM ALEJANDRO CARDENAS ROMERO	Av. Antonio Cabello Oviedo S/N Mz. D Lt. 4	053	470922 / 950860882 / 962951505
San Francisco	ALEJANDRO JOSE MENDOZA	Centro Cívico S/N - Plaza de Armas (Ex bloquetera)	053	462750
Sacuaya	ISAIAS JULIO CORI CALLA	Plaza Principal S/N Mz. B Lt. 4	053	950728261
Titire	ABDUL RAMOS MAMANI	Carretera Interoceánica Perú Brasil Km. 165	053	816217 / 953602436 / 813809
Chen Chen	VICENTE NINA RIVERO	Asociación Villa Francia Lt. LL Km. 1	053	999113642 / 953936671
<b>General Sánchez Cerro</b>				
Yalagua	LUIS ORESTES CHIVIGORRE MAMANI	Av. Moquegua S/N	053	986869360
Salinas Moche	FULGENCIO BERNARDO FLORES FLORES	Av. Roma S/N - Plaza Principal	053	950373940
Tassa	ALEJO NESTOR ALVAREZ MALDONADO	Av. Independencia S/N	053	978268493 / 958293858 / 830003
San Pedro de Camata	JESÚS ALVAREZ COAGUILA	Av. Los Claveles S/N	053	969059455 / 940433368 / 812243
Yalaque	FELIX JAIME CHAMA ALE	Calle Principal S/N - Plaza de Carrizal	053	986277420 / 812289
Santa Cruz de Oyo Oyo	SALVADOR VENTURA MAMANI	Calle Principal San Cruz S/N Mz. A Lt. 2	053	978898274
Anascapa	LORENZO JUSTIMIANO CASANI COAQUIRA	Av. José Carlos Mariátegui S/N	053	951112774
Villa Sacohaya	VALENTIN FLORENCIO APAZA ASTOQUILCA	Calle Moquegua S/N	053	957138159 / 959331823
San Juan de Yanahuara	LUCIA CABANA VENTURA	Plaza de Armas S/N Mz. G Lt. 6	053	-
Lucco	CLAUDIO MAMANI MAMANI	Calle Principal S/N	053	993093352 / 958409706
Quinsachata*	SANTOS INOCENTES ALVAREZ FLORES	Av. Los Angeles S/N	053	958889263
Chaje	FELIPE BENICIO ASENCIO MAMANI	Carretera Titire - Desvío chuña Km. 6	053	954136114 / 969236113
San Pedro de Maycunaca	LUCIO MENDOZA DUEÑAS	Pasaje San Pedro S/N	053	988003970

\* La municipalidad de centro poblado se encuentra omisa a la presentación de los datos al 26 de julio 2017. Los datos han sido obtenidos en consulta a la municipalidad provincial que autoriza su funcionamiento.

Fuente: Instituto Nacional de Estadística e Informática - Registro Nacional de Municipalidades 2017.



# 19



*Frontis de la Municipalidad Provincial de Pasco*

# Pasco



## Pasco

---

❖ Municipalidades Provinciales	3
❖ Municipalidades Distritales	26
❖ Municipalidades de Centros Poblados	74
❖ Población Total Proyectada (Al 30/06/2018)	310 839

---





19.1 MAPA DEL DEPARTAMENTO DE PASCO





## 19.2 DEPARTAMENTO PASCO: DISPOSITIVO LEGAL DE CREACIÓN DEL DISTRITO, 2018

Provincia y Distrito	Dispositivo Legal de Creación		
	Nombre	Número	Fecha
<b>Pasco</b>			
Chaupimarca	Ley	10030	27 Nov 1944
Huachón	Ley	4859	27 Dic 1923
Huariaca	-	-	Época Indep.
Huayllay	-	-	Época Indep.
Ninacaca	Ley	S/N	02 Ene 1857
Pallanchacra	Ley	13268	14 Nov 1959
Paucartambo	Decreto	S/N	23 May 1857
San Francisco de Asís de Yarusyacán	Ley	13693	16 Set 1961
Simón Bolívar	Ley	12292	15 Abr 1955
Ticlacayan	Ley	13013	14 Jun 1958
Tinyahuarco	Ley	2443	12 Set 1917
Vicco	Ley	12981	17 Mar 1958
Yanacancha	Ley	10030	27 Nov 1944
<b>Daniel Alcides Carrión</b>			
Yanahuanca	-	-	Época Indep.
Chacayan	-	-	Época Indep.
Goyllarisquizga	Ley	10030	27 Nov 1944
Paucar	Ley	11905	04 Dic 1952
San Pedro de Pillao	Ley	13276	15 Dic 1959
Santa Ana de Tusi	Ley	12548	12 Ene 1956
Tapuc	Ley	S/N	02 Ene 1857
Vilcabamba	Ley Regional	339	06 Set 1920
<b>Oxapampa</b>			
Oxapampa	Censo	-	14 May 1876
Chontabamba	Ley	10030	27 Nov 1944
Huancabamba	Ley	10030	27 Nov 1944
Palcazu	Ley	24526	06 Jun 1986
Pozuzo	Ley	2889	29 Nov 1918
Puerto Bermúdez	Ley	13014	17 Jun 1958
Villa Rica	Ley	10030	27 Nov 1944
Constitución	Ley	29541	14 Jun 2010

Fuente: Instituto Nacional de Estadística e Informática - Dirección Nacional de Censos y Encuestas.

19.3 DEPARTAMENTO PASCO: POBLACIÓN TOTAL PROYECTADA AL 30 DE JUNIO Y UBICACIÓN GEOGRÁFICA DE LA CAPITAL LEGAL DEL DISTRITO, 2018

Provincia y Distrito	Población Total Proyectada al 30/06/2018	Capital Legal				
		Nombre	Categoría	Ubicación Geográfica		
				Altitud (msnm.)	Longitud Oeste	Latitud Sur
<b>Total</b>	<b>310 839</b>					
<b>Pasco</b>	<b>158 128</b>					
Chaupimarca	25 322	Cerro de Pasco	Ciudad	4 373	76°15'25"	10°40'57"
Huachón	4 751	Huachón	Pueblo	3 400	75°57'04"	10°38'11"
Huariaca	8 203	Huariaca	Ciudad	2 986	76°11'30"	10°26'21"
Huayllay	11 525	Huayllay	Pueblo	4 341	76°21'53"	11°00'07"
Ninacaca	3 204	Ninacaca	Pueblo	4 172	76°06'47"	10°51'20"
Pallanchacra	5 078	Pallanchacra	Pueblo	3 126	76°14'08"	10°24'55"
Paucartambo	25 202	Paucartambo	Pueblo	2 954	75°48'48"	10°46'28"
San Francisco de Asís de Yarusyacán	9 234	Yarusyacán	Pueblo	3 785	76°11'46"	10°29'24"
Simón Bolívar	11 038	San Antonio de Rancas	Pueblo	4 234	76°18'59"	10°41'21"
Ticlacayan	15 526	Ticlacayan	Villa	3 543	76°09'51"	10°32'06"
Tinyahuarco	6 314	Tinyahuarco (Smelter)	Villa	4 281	76°16'37"	10°46'11"
Vicco	2 092	Vicco	Pueblo	4 128	76°14'18"	10°50'18"
Yanacancha	30 639	Yanacancha	Pueblo	4 394	76°15'11"	10°39'48"
<b>Daniel Alcides Carrión</b>	<b>55 525</b>					
Yanahuanca	12 866	Yanahuanca	Ciudad	3 203	76°30'59"	10°29'29"
Chacayan	4 465	Chacayan	Pueblo	3 385	76°26'14"	10°26'04"
Goyllarisquizga	4 372	Goyllarisquizga	Pueblo	4 202	76°24'30"	10°28'23"
Paucar	1 666	Paucar	Pueblo	3 381	76°26'36"	10°22'16"
San Pedro de Pillao	1 894	San Pedro de Pillao	Pueblo	3 648	76°29'43"	10°26'20"
Santa Ana de Tusi	24 164	Santa Ana de Tusi	Pueblo	3 786	76°21'13"	10°28'21"
Tapuc	4 575	Tapuc	Villa	3 713	76°27'45"	10°27'17"
Vilcabamba	1 523	Vilcabamba	Villa	3 459	76°26'49"	10°28'43"
<b>Oxapampa</b>	<b>97 186</b>					
Oxapampa	14 426	Oxapampa	Ciudad	1 832	75°24'17"	10°34'30"
Chontabamba	3 609	Chontabamba	Pueblo	1 849	75°26'20"	10°36'08"
Huancabamba	6 617	Huancabamba	Pueblo	1 769	75°31'26"	10°25'34"
Palcazu	11 469	Iscozacín	Pueblo	302	75°08'53"	10°11'03"
Pozuzo	9 968	Pozuzo	Villa	750	75°33'01"	10°04'16"
Puerto Bermúdez	18 204	Puerto Bermúdez	Pueblo	281	74°56'14"	10°17'57"
Villa Rica	20 660	Villa Rica	Ciudad	1 551	75°16'33"	10°44'21"
Constitución	12 233	Constitución	Villa	247	75°01'01"	09°51'23"

Fuente: Instituto Nacional de Estadística e Informática.

- Dirección Nacional de Censos y Encuestas.
- Dirección Técnica de Demografía e Indicadores Sociales.

## 19.4 DEPARTAMENTO PASCO: DIRECTORIO DE MUNICIPALIDADES PROVINCIALES Y DISTRITALES, SEGÚN PROVINCIA Y DISTRITO, 2018

Provincia y Distrito	Nombre del Alcalde	Dirección	DDN	Teléfonos	Correo Electrónico
<b>Pasco</b>					
Chaupimarca	RUDY EDWIN CALLUPE GORA	Jr. San Cristóbal S/N Plazuela Municipal	063	433278 / 421740	webmaster@municipasco.gob.pe
Huachón	VICENTE VICTOR ALARCON ARRIETA	Plaza Principal S/N	063	999639960 / 943812104	munihuachon@gmail.com
Huariaca	RICHAR JUVER ROJAS ROSAS	Jr. 28 de Julio N° 129	063	402167	municipalidadhuariaca@gmail.com
Huayllay	HECTOR ZENON MORALES TOLEDO	Plaza Principal S/N	063	963616586	info@munihuayllay.gob.pe
Ninacaca	JOSE CARLOS DE LA SOTA QUISPE	Jr. Mariscal Castilla S/N	063	944486577	munidisinacaca@gmail.com
Pallanchacra	FRANCISCO ALFREDO CHAMORRO CERVANTES	Plaza Carrión N° 105 Mz. U Lt. 3 Km. 38	063	964927617 / 944927617	fchamorro_90@hotmail.com
Paucartambo	JORGE TEOFILO ESCANDON HUAYNATE	Plaza 28 de Julio S/N	063	714247 / 952224340	munpaucartambo@hotmail.com
San Francisco de Asís de Yarusyacán	EDGAR VELASQUEZ HERRERA	Plaza Principal S/N	063	948021658 / 940523837/ 963636630	muniyarusyacan@outlook.com
Simón Bolívar	ZUMEL TRUJILLO BRAVO	Av. Simón Bolívar N° 106 Edificio Estatal N° 2 - Plaza Principal	063	961002887 / 988892182	zumelth@gmail.com
Ticlacayan	WILFREDO JESUS ANGEL MEZA	Plaza Principal S/N	063	949979460 / 948526996	muniticlacayan.gob.pe@gmail.com
Tinyahuarco	VICTORIA BUSTAMANTE FLORES	Jr. Morales Janampa N° 10 - Plaza Principal	063	943612543	muni.tinyahuarco@hotmail.com
Vicco	DARWIN ELVIS CHAVEZ MAURICIO	Plaza de Armas N° 110	063	505201	muniviccopasco@gmail.com
Yanacancha	MARIO ORLANDO PALACIOS PANEZ	Av. Las Américas S/N	063	330245 / 421413 / 422371	antonio-inga@hotmail.com
<b>Daniel Alcides Carrión</b>					
Yanahuanca	UGO EDGAR CARBAJAL AMPUDIA	Jr. Jorge Chávez S/N	063	963991596 / 830036	munidac@munidac.gob.pe
Chacayan	DAVID SALAZAR JARA	Plaza de Armas S/N	063	968520336 / 944411727 / 966843739 / 975295936	mdhuancabamba@hotmail.com
Goyllarisquizga	JHON RICHARD TUCTO VILLANUEVA	Av. 27 de Noviembre N° 112	063	963933715 / 963916134/ 938824808	municonstitucion@hotmail.com
Paucar	JOSE AQUILES CORNELIO LOYOLA	Av. 28 de Julio S/N	063	910835097 / 957895545	munipaucar@gmail.com
San Pedro de Pillao	KELBER LIVIA UBALDO	Calle Lima S/N Mz. 1 Lt. 7	063	926596125 / 995220440 / 982675096	mdp_p@gmail.com

Continua...

**19.4 DEPARTAMENTO PASCO: DIRECTORIO DE MUNICIPALIDADES PROVINCIALES Y DISTRITALES, SEGÚN PROVINCIA Y DISTRITO, 2018**

Conclusión.

Provincia y Distrito	Nombre del Alcalde	Dirección	DDN	Teléfonos	Correo Electrónico
Santa Ana de Tusi	RUSBELT APOLINARIO TORRES GRIJALVA	Plaza Principal S/N	063	421212 / 996278240	munitusi@hotmail.com; wiracocha_8997@hotmail.com
Tapuc	ANTONIO INGA RAMOS	Jr. Oscar Benavides S/N Mz.41 Lt. 2	063	947685834 / 969959521	antonio-inga@hotmail.com; antonio_inga@hotmail.com; ingaramosantonio@gmail.com
Vilcabamba	ANDRES ENCARNACION CRISTOBAL	Jr. Los Héroes N° 116 - Plaza Principal	063	964573370	mdvilcabamba@gmail.com
<b>Oxapampa</b>					
Oxapampa	PEDRO UBALDO POLINAR	Jr. Grau N° 302	063	462495 / 462758	munioxapampa@hotmail.es
Chontabamba	OSCAR ALFREDO RUFFNER CARDENAS	Jr. José Walijewsky Szydlo N° 201	063	791707 / 963645656	mdchontabamba@gmail.com; munichontabamba@hotmail.com
Huancabamba	LEON ALFREDO RAYMUNDO JUSTINIANO	Av. Las Palmeras Huancabamba S/N Mz. 4	063	630028 / 630182 / 630166	mdhuancabamba@hotmail.com
Palcazu	RICHARD NIXON PANDURO DURAND	Av. Julio Shitabori N° 512	063	838002 / 837000 / 951611530	municonstitucion@hotmail.com
Pozuzo	CESAR MANUEL ESPINOZA SANTIAGO	Calle José Gtípr N° 111	063	287524 / 287523	cesar.espinoza.pozuzo@gmail.com
Puerto Bermúdez	CARLOS ENRIQUE AGUIRRE MENDOZA	Av. San Martín S/N	063	792558	municipalidad@muniuertobermudez.gob.pe
Villa Rica	JHONNY EDGAR INGA AUCAPIÑA	Jr. Cooperativa N° 224	063	465011 / 943684944	munivillarica@munivillarica.gob.pe
Constitución	MOISES ACUÑA GOMEZ	Av. Fernando Belaunde Terry N° 18	063	976700089 / 989880920	municonstitucion@hotmail.com

**Nota:** La relación de alcaldes de las municipalidades provinciales y distritales ha sido actualizada al 20 de febrero 2018.

**Fuente:** Instituto Nacional de Estadística e Informática - Registro Nacional de Municipalidades 2017.

Jurado Nacional de Elecciones.

**19.5 DEPARTAMENTO PASCO: ORDENANZA MUNICIPAL PROVINCIAL QUE CREA A LAS MUNICIPALIDADES DE CENTROS POBLADOS CONFORME A LA LEY N° 27972, LEY ORGÁNICA DE MUNICIPALIDADES, 2018**

Provincia y Municipalidad de Centro Poblado	Norma Municipal	Número	Fecha
<b>Pasco</b>			
Quiparacra	Decreto Municipal	013	19 Feb 1982
Chipa	Decreto Municipal	012	19 Feb 1982
Bellavista	Decreto Municipal	018	15 Jul 1982
San Agustín de Huaychao	Decreto Municipal	027	18 Nov 1982
Shelby	Decreto Municipal	026	18 Nov 1982
Paragsha	Decreto Municipal	028	03 Dic 1982
Los Andes de Pucará	Resolución Municipal	028	16 Feb 1983
Colquijirca	Resolución Municipal	148	10 Jun 1983
San Juan de Milpo	Resolución Municipal	068	20 Mar 1986
Huallamayo	Resolución Municipal	093	08 Abr 1986
La Victoria	Resolución Municipal	062	11 Dic 1987
Chupaca	Resolución Municipal	159	18 Set 1989
Auquimarca	Resolución de Alcaldía	053	08 May 1990
Cochamarca	Resolución Municipal	012	16 Oct 1990
Quiulacocho	Resolución Municipal	004	12 Feb 1992
La Quinoa	Resolución Municipal	005	12 Feb 1992
Machcan	Resolución Municipal	005	13 Feb 1992
Cajamarquilla	Ordenanza Municipal	020	08 May 1992
Sacra Familia	Resolución Municipal	040	25 Ago 1992
Chinchán	Resolución Municipal	007	22 Ene 1993
Acopalca	Resolución Municipal	072	29 Ago 1996
Junipalca	Resolución Municipal	107	29 Set 1996
San Juan de Yanacachi	Resolución Municipal	157	12 Dic 1996
Anasquizque	Resolución Municipal	075	22 Jun 1997
Canchacucho	Resolución de Alcaldía	184	24 Jul 1998
San Pedro de Misharan	Resolución Municipal	100	20 Ago 1998
Cochacharao	Resolución Municipal	140	25 Nov 1998
San Francisco	Resolución de Concejo	036	09 Jun 1999
San Francisco de Pucurhuay	Resolución de Concejo	109	24 Oct 2000
La Merced de Jarria	Resolución Municipal	162	02 Set 2002
Socorro	Ordenanza Municipal	017	22 Oct 2008
Lucma	Ordenanza Municipal	0006	25 Feb 2009
<b>Daniel Alcides Carrión</b>			
Rocco	Resolución Municipal	046	01 Oct 1990
Tambopampa	Ordenanza Municipal	002	06 May 1993
Antapirca	Resolución Municipal	068	19 Jul 1993
Uchumarca	Ordenanza Municipal	039	03 Mar 1994
Santa Ana de Ragan	Resolución Municipal	051	28 Abr 1994
Chango	Resolución Municipal	060	13 Ago 1994
Independencia	Resolución Municipal	066	02 Jul 1995
Tangor	Resolución Municipal	080	13 Set 1995
Ocho de Diciembre	Resolución Municipal	081	15 Set 1995

Continúa...

**19.5 DEPARTAMENTO PASCO: ORDENANZA MUNICIPAL PROVINCIAL QUE CREA A LAS MUNICIPALIDADES DE CENTROS POBLADOS CONFORME A LA LEY N° 27972, LEY ORGÁNICA DE MUNICIPALIDADES, 2018**

Conclusión.

Provincia y Municipalidad de Centro Poblado	Norma Municipal	Número	Fecha
Santiago Pampa	Resolución Municipal	091	20 Oct 1995
Tactayoc	Resolución Municipal	106	08 Dic 1995
San Cristóbal de Chaupimarca	Resolución Municipal	110	22 Dic 1995
Pomayaros	Ordenanza Municipal	043	13 Jun 1997
Pocobamba	Resolución Municipal	075	02 Set 1997
Huayo	Resolución Municipal	087	03 Nov 1997
Chipipata	Ordenanza Municipal	098	29 Dic 1997
Chinche Yanahuanca	Resolución Municipal	035	23 Abr 1998
Virgen Del Rosario de Pampania	Resolución Municipal	010	16 Mar 2000
Santa Rosa de Chora	Resolución Municipal	008	19 Ene 2001
San Miguel de Cuchis	Resolución Municipal	019	09 Mar 2001
Huarautambo	Resolución Municipal	176	21 Mar 2001
Santisima Trinidad Villo	Resolución Municipal	006	20 Ene 2002
Huaylasjirca	Ordenanza Municipal	007	03 Mar 2009
Juclacancha	Ordenanza Municipal	012	12 Jul 2012
San Juan de Yanacocha	Ordenanza Municipal	009	23 Ago 2013
Santa Ana de Cuyaghuayin	Ordenanza Municipal	015	27 Dic 2013
<b>Oxapampa</b>			
San Juan de Cacazú	Ordenanza Municipal	009	26 Feb 1985
San Miguel de Eneñas	Resolución Municipal	028	27 Jun 1985
Puente Paucartambo	Resolución Municipal	004	27 Ene 1986
7 de Junio	Resolución Municipal	050	26 Set 1988
Mallampampa	Resolución Municipal	111	18 Dic 1995
San Cristóbal	Resolución de Alcaldía	161	15 Oct 1999
Quillazu-Progreso	Resolución de Alcaldía	080	25 Abr 2002
Alto Palcazu	Ordenanza Municipal	217	25 Jul 2002
Ashaninka San Pablo	Ordenanza Municipal	072	30 Nov 2005
Unión Siria	Ordenanza Municipal	278	13 Dic 2013
Lorencillo I	Ordenanza Municipal	279	13 Dic 2013
Orellana	Ordenanza Municipal	280	13 Dic 2013
Mayro	Ordenanza Municipal	281	13 Dic 2013
Platanillo de Shimaki	Ordenanza Municipal	283	23 Dic 2013
Valle Nazaratogui	Ordenanza Municipal	285	30 Dic 2013
Tsirotsi Mayni - San Francisco de Cahuapanas	Ordenanza Municipal	073	30 Nov 2005

**Nota:** Las Municipalidades de Centros Poblados creadas antes de la publicación de la Ley N° 27972, Ley Orgánica de Municipalidades, fueron creadas mediante Ordenanza, Resolución u otra norma municipal.

**Fuente:** Instituto Nacional de Estadística e Informática - Registro Nacional de Municipalidades.



**19.6 DEPARTAMENTO PASCO: DIRECTORIO DE LAS MUNICIPALIDADES DE CENTROS POBLADOS CREADAS POR LA MUNICIPALIDAD PROVINCIAL CONFORME A LA LEY N° 27972, LEY ORGÁNICA DE MUNICIPALIDADES, 2018**

Provincia y Municipalidad de Centro Poblado	Nombre del Alcalde	Dirección	DDN	Teléfonos
<b>Pasco</b>				
Quiparacra	DAVID PABLO ALVAREZ ARRIETA	Calle San Martín S/N - Centro Cívico -Segundo nivel	063	976873758
Chipa	FRANCISCO PABLO VALERIO TOLENTINO	Calle Arequipa S/N	063	953555451 / 948144866 / 954386066
Bellavista	IVAN PANDURO ARTEAGA	Plaza Miguel Grau S/N	063	968907964 / 963927216
San Agustín de Huaychao	DAVID HÉCTOR PABLO SÁNCHEZ	Jr. San Antonio S/N - Plaza Principal	063	939228776 / 968411350
Shelby	ALEJO MALPARTIDA MAURICIO	Av. Simón Bolívar S/N Mz. 31 Lt. 3	063	964055920
Paragsha	ROBERTO ANGEL MARCELO ATENCIO	Jr. Ayacucho N° 10	063	944675987
Los Andes de Pucará	BERNABE JOSIAS PABLO TRINIDAD	Barrio San Juan S/N	063	998988544 / 956886492
Colquijirca	DANIEL ALCIDES HUARANGA AMARO	Av. Alfonso Ugarte S/N	063	965805988 / 940985130
San Juan de Milpo	GABRIEL CARLOS LOYOLA ASCANO	Jr. Genaro Ledesma S/N	063	957343154
Huallamayo	AMÉRICO FLAVIO VICUÑA URETA	Barrio La Esperanza S/N	063	935524394
La Victoria	EFRAIN GUERRA VENTOCILLA	Calle José Ferreyra S/N - Plaza Principal	063	990040344 / 999706257
Chupaca	MARIO EUSEBIO PANDURO LEÓN	Plaza Principal S/N	063	988171998
Auquimarca	PERCY LOLO CÓRDOVA ÁLVAREZ	Av. Paucartambo N° 310 Mz. C1 Lt. 18	063	835089 / 966502128 / 978444810
Cochamarca	JOSÉ CRISTÓBAL PALPÁN	Av. Ayacucho S/N Mz. T Lt. 12 Km. 236	063	948486008
Quiulacocha	LEONARD ALBERTO MAURICIO FALCÓN	Av. Progreso N° 113	063	964952188
La Quinua	DOMINGO REYES AYRA	Plaza Principal - Carretera Central Km. 319	063	930948575 / 910800786 / 930927452
Machcan	MIGUEL HINOSTROZA CAJAHUAMÁN	Plaza Principal S/N	063	965372386
Cajamarquilla	ANTONIO VELASQUEZ VILLOGAS	Plaza Principal S/N	063	982793158
Sacra Familia*	JULIO ARMANDO VILLANUEVA FLORES	Plaza Principal S/N	063	990552330 / 968394169 / 973911467
Chinchán	JESUS ANTONIO LEYVA CARHUARICRA	Calle Ascensión S/N Mz. Q Lt. 1	063	958087650 / 998075215
Acopalca	DAVID TOMÁS HIDALGO ESTRELLA	Plaza de Armas S/N	063	932975426
Junipalca	DALMARIO CABELLO GONZALES	Plaza Principal S/N	063	986496384 / 997220745 / 938421920
San Juan de Yanacachi	VALER MÁXIMO ORTEGA ASCANO	Calle San Asunción S/N	063	938809174 / 935964981 / 910800556

Continúa...

19.6 DEPARTAMENTO PASCO: DIRECTORIO DE LAS MUNICIPALIDADES DE CENTROS POBLADOS CREADAS POR LA MUNICIPALIDAD PROVINCIAL CONFORME A LA LEY N° 27972, LEY ORGÁNICA DE MUNICIPALIDADES, 2018

Provincia y Municipalidad de Centro Poblado	Nombre del Alcalde	Dirección	DDN	Teléfonos
Anasquizque	FELANDRO PALMA MARTÍNEZ	Barrio Moyopampa S/N (Carretera de Cerro de Pasco - Huánuco)	063	942848602
Canchacucho*	DANI REYNATO ZEVALLOS CRISTOBAL	Av. Los Libertadores S/N	063	945922166
San Pedro de Misharan	ALEJANDRO CABELLO VICENTE	Pasaje Tuctoc S/N	063	989285375
Cochacharao	VICTOR RAUL VELASQUEZ HERRERA	Av. Dos de Mayo S/N	063	954060179 / 991832393
San Francisco	MIGUEL RICARDO ROBLES SARMIENTO	Jr. Francisco Bolognesi S/N Mz. M Lt. 9	063	956144778
San Francisco de Pucurhuay	JOSE MANUEL INOCENTE ESPINOZA	Plaza Principal S/N	063	949871370
La Merced de Jarria	RONAL HEFRAIN CRUZ VALERIO	Plaza Principal S/N	063	941798565
Socorro	FELIX TOMAS AYALA HUERE	Plaza Principal S/N	063	959486463
Lucma	VÍCTOR VÁSQUEZ FABIÁN	Av. Las Palmeras S/N (Carretera Lucma - Huachón)	063	980260633
<b>Daniel Alcides Carrión</b>				
Rocco	FREDDY GARCIA TIZA	Av. Los Yaros S/N - Plaza Principal	063	958034562
Tambopampa*	FIDEL WILFREDO ANGULO VALENZUELA	Vía Peatonal Mz. 6	063	811351 / 945754611
Antapirca	DOROTEO VILLANUEVA TOMAS	Plaza Principal S/N	063	966533632 / 983697539
Uchumarca	MELQUISEDEC FRETTEL ROBLES	Av. Fernando Cillonez S/N Km. 37	063	995825083
Santa Ana de Ragan	JOSUÉ DOMÍNGUEZ DÁVILA	Calle Principal S/N	063	941065384
Chango	LLENDER JACO HUAYLLACAYÁN	Jr. 9 de Octubre	063	969001004 / 988431006
Independencia	CASILIANO HERCULANO ROJAS MELGAREJO	Plaza Principal S/N	063	999728538
Tangor	ALFREDO PANTALEÓN SERRANO	Av. 28 de Julio S/N - Plaza Principal	063	961933932 / 963909501
Ocho de Diciembre	OSCAR ROQUE JESÚS	Plaza Principal S/N (Carretera Principal - Yanahuanca)	063	985368946
Santiago Pampa	WILFREDO ABELINO ROJAS RIVERA	Plaza Principal S/N - Carretera Central Km 48	063	963645597
Tactayoc	EVER WILLIAM BERROSPI DAGA	Plaza Principal S/N	063	958560751
San Cristóbal de Chaupimarca	GERMÁN HUAMÁN CRUZ	Plaza Principal S/N	063	996100487
Pomayaros	ÁNGEL ROBERTO ZÚÑIGA ROBLES	Plaza Principal S/N	063	811347 / 959870996
Pocobamba	VÍCTOR RAÚL PARDAVÉ LÁZARO	Calle Real S/N	063	958520258
Huayo	JAVIER TORRES SANCHEZ	Pasaje Los Ángeles S/N	063	964066552
Chipipata	SERAFIN EUSTAQUIO CARLOS ALEJANDRO	Jr. San Pedro S/N	063	988016972
Chinche Yanahuanca	LANDER ESPINOZA JIMENEZ	Jr. 8 de Diciembre S/N	063	999084763

Continúa...

**19.6 DEPARTAMENTO PASCO: DIRECTORIO DE LAS MUNICIPALIDADES DE CENTROS POBLADOS CREADAS POR LA MUNICIPALIDAD PROVINCIAL CONFORME A LA LEY N° 27972, LEY ORGÁNICA DE MUNICIPALIDADES, 2018**

Conclusión.


Provincia y Municipalidad de Centro Poblado	Nombre del Alcalde	Dirección	DDN	Teléfonos
Virgen Del Rosario de Pampania	HONORIO TORRES DEUDOR	Plaza Principal S/N	063	998048143
Santa Rosa de Chora	FELIX GONZALES MANCILLA	Barrio Santa Rosa S/N Km. 6	063	977185959
San Miguel de Cuchis	NEPER RAÚL CARLOS VENTOCILLA	Plaza Principal S/N	063	966255681
Huarautambo	SILO GERSON INOCENTE LOPEZ	Jr. Manco Cápac S/N	063	811345
Santísima Trinidad Vilho	ROGELIO MANDUJANO CHACA	Jr. San Martín S/N	063	957547172 / 928108617
Huaylasjirca	FLORENCIO PIÉLAGO MORALES	Av. 8 de Octubre S/N - Plaza Principal	063	968375569 / 970939850
Juclacancha	TEODULO CRISANTO NAJERA TORRES	Plaza Principal S/N	063	948959292 / 931839592
San Juan de Yanacocha	EDILBERTO GUZMAN REQUIZ	Jr. 3 de Octubre S/N	063	938421625
Santa Ana de Cuyaghuayin	ROSARIO ZARATE VALERIO	Plaza Principal S/N (Carretera Pasco - Tusi)	063	-
<b>Oxapampa</b>				
San Juan de Cacazú	JULIÁN MACHUCA TORRES	Av. Primero de Junio S/N	063	949647547 / 952261802
San Miguel de Eneñas	COSME SALAZAR ALIAGA	Jr. Juan Cresto S/N Mz. 16 Lt. C (A 9 Km de Puente Colorado - Villarrica)	063	956470331
Puente Paucartambo	VÍCTOR DONATO ALLPO TORRES	Barrio San Martín S/N	063	942452793 / 937635184 / 942449760
7 de Junio	LEONCIO PAULINO OTRERA ANTAZU	Calle Las Mercedes - Villa América S/N Mz. V Lt. 1	063	630143 / 977117950
Mallampampa	MATEO SAYA CARPIO	Av. Flor de la Pasión S/N Mz. C Lt. 21	063	920264369
San Cristóbal	ROGER ALBERTO ORIZANO RAMOS	Plaza Principal S/N (Carretera Río Mayro - Codo del Pozuzo)	063	966281804
Quillazu-Progreso	OBLITAS UBALDO POLINAR	Carretera Central Oxapampa - Pozuzo Km. 7	063	953341761 / 967793404 / 963186271
Alto Palcazu	LUIS POTESTA MARINO	Av. Principal S/N Mz. K Lt. 3 (Carretera Marginal Alto Palcazú - Raya Km. 28)	063	630404 / 630493 / 984967252
Ashaninka San Pablo	MELECIO PAREDEZ LLOSA	Calle Araroshi S/N Mz. 35 Lt. 7	063	995489020
Unión Siria	VALERIANO QUISPE FLORES	Calle Los Fundadores S/N Mz. D Lt. 1	063	949480434
Lorencillo I	HEBER FRANS VALDEZ PALOMINO	Calle Dionicio Aranda N° 3 Mz. 9 Lt. 1	063	957987273
Orellana	SEVERO HUAMAN VILLUGAS	Av. Ezequiel Ataucusi Gamonal S/N	063	830315 / 998879034
Mayro	JOSÉ PANDURO DURAND	Calle 13 de Mayo S/N Mz. H1 Lt. 1	063	938206383
Platanillo de Shimaki	NÉSTOR RAMÍREZ ROJAS	Cuenca Azupizu Shimaki S/N (Local comunal - Shimaki Pichis)	063	956440184
Valle Nazaretegui*	HIPOLITO PEREZ BALDEON	Av. Joel Sandoval S/N	063	953951329 / 920454833
Tsirotsi Mayni - San Francisco de Cahuapanas	SUMMER BORIS FUMANGA MISHARI	Av. Clever Meléndez Gamarra S/N	063	980119527

\* La municipalidad de centro poblado se encuentra omisa a la presentación de los datos al 26 de julio 2017. Los datos han sido obtenidos en consulta a la municipalidad provincial que autoriza su funcionamiento.

Fuente: Instituto Nacional de Estadística e Informática - Registro Nacional de Municipalidades 2017.



# 20



*Frontis de la Municipalidad Provincial de Piura*

# Piura



## Piura

---

❖ Municipalidades Provinciales	8
❖ Municipalidades Distritales	57
❖ Municipalidades de Centros Poblados	69
❖ Población Total Proyectada (Al 30/06/2018)	1 887 210

---





20.1 MAPA DEL DEPARTAMENTO DE PIURA





## 20.2 DEPARTAMENTO PIURA: DISPOSITIVO LEGAL DE CREACIÓN DEL DISTRITO, 2018

Provincia y Distrito	Dispositivo Legal de Creación		
	Nombre	Número	Fecha
<b>Piura</b>			
Piura	-	-	Época Indep.
Castilla	Ley	S/N	30 Mar 1861
Catacaos	-	-	Época Indep.
Cura Mori	Ley	15434	19 Feb 1965
El Tallán	Ley	15434	19 Feb 1965
La Arena	Ley	4134	15 Jun 1920
La Unión	Ley	9551	28 Dic 1927
Las Lomas	Ley	8231	03 Abr 1936
Tambo Grande	Decreto	S/N	08 Oct 1840
Veintiséis de Octubre	Ley	29991	02 Feb 2013
<b>Ayabaca</b>			
Ayabaca	Ley	S/N	02 Ene 1857
Frias	-	-	Época Indep.
Jilili	Ley	15135	08 Set 1964
Lagunas	Ley	10399	23 Feb 1946
Montero	Ley	8056	24 Mar 1935
Pacaipampa	Ley	S/N	02 Ene 1857
Paimas	Ley	15134	08 Set 1964
Sapillica	Ley	10399	23 Feb 1946
Sicchez	Ley	8243	08 Abr 1936
Suyo	Ley	S/N	02 Ene 1857
<b>Huancabamba</b>			
Huancabamba	-	-	Época Indep.
Canchaque	Ley	S/N	05 Set 1904
El Carmen de La Frontera	Ley	15248	04 Dic 1964
Huarmaca	Ley	S/N	08 Oct 1840
Lalaquiz	Ley	23760	30 Dic 1983
San Miguel de El Faique	Ley	15415	29 Ene 1965
Sondor	Ley	S/N	02 Ene 1857
Sondorillo	Ley	8066	27 Mar 1935
<b>Morropón</b>			
Chulucanas	Ley	8174	31 Ene 1936
Buenos Aires	Ley	9908	20 Ene 1944
Chalaco	-	-	Época Indep.
La Matanza	Ley	15198	05 Nov 1964
Morropón	Ley	S/N	02 Ene 1857
Salitral	Decreto	S/N	08 Oct 1840
San Juan de Bigote	Ley	24627	29 Dic 1986

Continúa...

20.2 DEPARTAMENTO PIURA: DISPOSITIVO LEGAL DE CREACIÓN DEL DISTRITO, 2018

Conclusión.

Provincia y Distrito	Dispositivo Legal de Creación		
	Nombre	Número	Fecha
Santa Catalina de Mossa	Ley	13007	22 May 1958
Santo Domingo	Ley	S/N	04 Nov 1887
Yamango	Ley	23762	30 Dic 1983
<b>Paíta</b>			
Paíta	-	-	Época Indep.
Amotape	Decreto	S/N	08 Oct 1840
Arenal	Ley	S/N	03 Nov 1874
Colan	Decreto	S/N	08 Oct 1840
La Huaca	-	-	Época Indep.
Tamarindo	Ley Regional	315	28 Ago 1920
Vichayal	Ley Regional	316	28 Ago 1920
<b>Sullana</b>			
Sullana	Decreto	S/N	08 Oct 1840
Bellavista	Ley	12140	09 Nov 1954
Ignacio Escudero	Ley	15611	10 Set 1965
Lancones	Ley	2603	03 Dic 1917
Marcavelica	Ley	11794	25 Mar 1952
Miguel Checa	Ley	11515	10 Nov 1950
Querecotillo	-	-	Época Indep.
Salitral	Ley	10617	29 Jun 1946
<b>Talara</b>			
Pariñas	Ley	7627	31 Oct 1932
El Alto	Ley	12217	17 Mar 1955
La Brea	Ley	7627	31 Oct 1932
Lobitos	Ley	12217	17 Mar 1955
Los Órganos	Ley	15259	11 Dic 1964
Máncora	Ley	818	14 Nov 1908
<b>Sechura</b>			
Sechura	-	-	Época Indep.
Bellavista de La Unión	Ley	15417	29 Ene 1965
Bernal	Ley Regional	542	20 Set 1921
Cristo Nos Valga	Ley	15434	19 Feb 1965
Vice	Ley	4134	15 Jun 1920
Rinconada Llicuar	Ley	15434	19 Feb 1965

Fuente: Instituto Nacional de Estadística e Informática - Dirección Nacional de Censos y Encuestas.

**20.3 DEPARTAMENTO PIURA: POBLACIÓN TOTAL PROYECTADA AL 30 DE JUNIO Y UBICACIÓN GEOGRÁFICA DE LA CAPITAL LEGAL DEL DISTRITO, 2018**

Provincia y Distrito	Población Total Proyectada al 30/06/2018	Capital Legal				
		Nombre	Categoría	Ubicación Geográfica		
				Altitud (msnm.)	Longitud Oeste	Latitud Sur
<b>Total</b>	<b>1 887 210</b>					
<b>Piura</b>	<b>789 443</b>					
Piura	158 421	Piura	Ciudad	57	80°39'28"	05°09'09"
Castilla	148 026	Castilla	Villa	35	80°37'22"	05°12'05"
Catacaos	74 603	Catacaos	Ciudad	35	80°40'21"	05°16'02"
Cura Mori	19 215	Cucungara	Pueblo	35	80°39'56"	05°19'25"
El Tallán	5 283	Sinchao	Pueblo	21	80°40'52"	05°24'33"
La Arena	38 482	La Arena	Villa	33	80°42'13"	05°20'35"
La Unión	41 819	La Unión	Villa	27	80°44'14"	05°23'18"
Las Lomas	27 242	Las Lomas	Villa	257	80°14'21"	04°38'60"
Tambo Grande	124 064	Tambo Grande	Villa	76	80°20'14"	04°55'41"
Veintiséis de Octubre	152 288	San Martín	Ciudad	53	80°40'41"	05°10'45"
<b>Ayabaca</b>	<b>141 819</b>					
Ayabaca	38 837	Ayabaca	Ciudad	2 735	79°42'55"	04°38'26"
Frias	24 311	Frias	Pueblo	1 703	79°56'51"	04°55'54"
Jilili	2 733	Jilili	Pueblo	1 311	79°47'50"	04°35'05"
Lagunas	7 428	Lagunas	Pueblo	2 219	79°50'42"	04°47'21"
Montero	6 513	Montero	Pueblo	1 058	79°49'44"	04°37'56"
Pacaipampa	24 910	Pacaipampa	Pueblo	1 980	79°40'04"	04°59'44"
Paimas	10 469	Paimas	Pueblo	598	79°56'44"	04°37'39"
Sapillica	12 423	Sapillica	Pueblo	1 464	79°58'56"	04°46'45"
Sicchez	1 774	Sicchez	Pueblo	1 452	79°45'50"	04°34'12"
Suyo	12 421	Suyo	Pueblo	417	80°00'09"	04°30'46"
<b>Huancabamba</b>	<b>127 707</b>					
Huancabamba	30 880	Huancabamba	Ciudad	1 955	79°27'01"	05°14'19"
Canchaque	8 052	Canchaque	Pueblo	1 152	79°36'20"	05°22'33"
El Carmen de La Frontera	14 198	Sapalache	Pueblo	2 472	79°25'42"	05°08'54"
Huarmaca	41 441	Huarmaca	Villa	2 188	79°31'28"	05°34'05"
Lalaquiz	4 632	Tunal	Pueblo	972	79°40'48"	05°12'57"
San Miguel de El Faique	9 002	San Miguel de El Faique	Pueblo	1 259	79°36'22"	05°24'07"
Sondor	8 639	Sondor	Pueblo	2 003	79°24'35"	05°18'56"
Sondorillo	10 863	Sondorillo	Pueblo	1 886	79°25'43"	05°20'22"
<b>Morropón</b>	<b>156 913</b>					
Chulucanas	76 251	Chulucanas	Ciudad	135	80°09'37"	05°05'50"
Buenos Aires	8 137	Buenos Aires	Pueblo	154	79°58'01"	05°16'01"
Chalaco	9 184	Chalaco	Villa	2 261	79°47'44"	05°02'28"
La Matanza	12 842	La Matanza	Villa	126	80°05'26"	05°12'49"
Morropón	14 149	Morropón	Villa	151	79°58'09"	05°11'10"
Salitral	8 404	Salitral	Pueblo	175	79°50'01"	05°20'31"

Continúa...

20.3 DEPARTAMENTO PIURA: POBLACIÓN TOTAL PROYECTADA AL 30 DE JUNIO Y UBICACIÓN GEOGRÁFICA DE LA CAPITAL LEGAL DEL DISTRITO, 2018

Conclusión.

Provincia y Distrito	Población Total Proyectada al 30/06/2018	Capital Legal				
		Nombre	Categoría	Ubicación Geográfica		
				Altitud (msnm.)	Longitud Oeste	Latitud Sur
San Juan de Bigote	6 762	Bigote	Pueblo	201	79°47'10"	05°19'10"
Santa Catalina de Mossa	4 186	Paltashaco	Pueblo	881	79°53'06"	05°06'10"
Santo Domingo	7 317	Santo Domingo	Villa	1 490	79°52'33"	05°01'46"
Yamango	9 681	Yamango	Pueblo	1 192	79°45'04"	05°10'51"
<b>Paita</b>	<b>134 760</b>					
Paita	97 367	Paita	Ciudad	71	81°05'58"	05°05'35"
Amotape	2 323	Amotape	Villa	23	81°00'55"	04°52'55"
Arenal	1 059	Arenal	Pueblo	37	81°01'35"	04°53'01"
Colan	12 581	San Lucas (Pueblo Nuevo de Colan)	Pueblo	25	81°03'23"	04°54'02"
La Huaca	11 897	La Huaca	Villa	33	80°57'41"	04°54'37"
Tamarindo	4 617	Tamarindo	Pueblo	33	80°58'33"	04°52'42"
Vichayal	4 916	San Felipe de Vichayal	Pueblo	27	81°04'23"	04°51'51"
<b>Sullana</b>	<b>323 996</b>					
Sullana	180 861	Sullana	Ciudad	76	80°41'16"	04°53'26"
Bellavista	38 459	Bellavista	Pueblo	77	80°40'49"	04°53'24"
Ignacio Escudero	20 526	San Jacinto	Pueblo	39	80°52'23"	04°50'46"
Lancones	13 512	Lancones	Pueblo	156	80°32'44"	04°37'58"
Marcavelica	29 345	Marcavelica	Pueblo	53	80°42'13"	04°52'54"
Miguel Checa	8 871	Sojo	Pueblo	62	80°48'53"	04°54'01"
Querecotillo	25 579	Querecotillo	Villa	66	80°38'54"	04°50'21"
Salitral	6 843	Salitral	Pueblo	65	80°40'51"	04°51'25"
<b>Talara</b>	<b>133 967</b>					
Pariñas	90 943	Talara	Pueblo	23	81°16'10"	04°34'46"
El Alto	7 064	El Alto	Pueblo	276	81°13'17"	04°16'07"
La Brea	11 846	Negritos	Pueblo	8	81°18'21"	04°39'17"
Lobitos	1 685	Lobitos	Pueblo	31	81°17'06"	04°27'25"
Los Órganos	9 453	Los Órganos	Ciudad	7	81°07'46"	04°10'45"
Máncora	12 976	Máncora	Pueblo	8	81°03'14"	04°06'25"
<b>Sechura</b>	<b>78 605</b>					
Sechura	44 606	Sechura	Ciudad	12	80°49'20"	05°33'26"
Bellavista de La Unión	4 546	Bellavista	Pueblo	23	80°45'18"	05°26'25"
Bernal	7 492	Bernal	Villa	22	80°44'31"	05°27'32"
Cristo Nos Valga	4 115	San Cristo	Pueblo	25	80°44'28"	05°29'35"
Vice	14 493	Vice	Villa	23	80°46'35"	05°25'20"
Rinconada Llicuar	3 353	Dos Pueblos	Pueblo	26	80°45'55"	05°27'49"

Fuente: Instituto Nacional de Estadística e Informática.

- Dirección Nacional de Censos y Encuestas.
- Dirección Técnica de Demografía e Indicadores Sociales.

**20.4 DEPARTAMENTO PIURA: DIRECTORIO DE MUNICIPALIDADES PROVINCIALES Y DISTRITALES, SEGÚN PROVINCIA Y DISTRITO, 2018**

Provincia y Distrito	Nombre del Alcalde	Dirección	DDN	Teléfonos	Correo Electrónico
<b>Piura</b>					
Piura	OSCAR RAUL MIRANDA MARTINO	Jr. Ayacucho N° 377	073	602000 / 602100 / 334853 / 602020	info@muni_piura.gob.pe
Castilla	LUIS ALBERTO RAMIREZ RAMIREZ	Jr. Ayacucho N° 414	073	347080 / 611550 / 344146 / 346382	mdc@municastilla.gob.pe
Catacaos	JUAN FRANCISCO CIEZA SANCHEZ	Calle Comercio N° 540	073	255302 / 255357 / 956198029 / 371220	mcatacaos@gmail.com
Cura Mori	MACARIO SILVA VILCHEZ	Jr. Sullana N° 500 Mz. D2 Lt. 05	073	366011 / 990889741 / 941982431 / 969263642	municipalidad@municuramori.gob.pe
El Tallán	JUAN TEODORO MENA MOSCOL	Calle San Luis S/N	073	968175428 / 948452049 / 948451300	info@munieltallan.gob.pe
La Arena	NEYLLY HARRINSON TALLEDO ROJAS	Jr. Arequipa N° 409	073	373030 / 955477873 / 984625610	muni.la.arena.2015@gmail.com
La Unión	WALTER AYALA ANTON	Av. Chepa Santos N° 701	073	374066 / 374022 / 374142 / 951415950	muniunion@gmail.com
Las Lomas	SANTOS MILTON NEIRA SIMBALA	Jr. Grau N° 374	073	959460573 / 472070 / 472311 / 968104396	munilasomas@hotmail.com
Tambo Grande	GABRIEL ANTONIO MADRID ORUE	Jr. Castilla N° 449 Mz. 50 Lt. 10	073	368413 / 985834770 / 969641819	mdt@munitambogrande.com.pe
Veintiséis de Octubre	PRAXEDES LLACSAHUANGA HUAMAN	Av. Prolongación Grau S/N Mz. C Lt. 19	073	363152 / 936327157 / 361379	mdvo@muniVeintiseisdeoctubre.gob.pe
<b>Ayabaca</b>					
Ayabaca	HUMBERTO MARCHENA VILLEGAS	Calle Salaverry N° 260	073	471103 / 942246038 / 951471353	alcaldia@muniayabaca.gob.pe
Frias	MANUEL MAGALY ELERA GARCIA	Calle Lima N° 235 Mz. L Lt. 10	073	521675 / 969714365	informatica@munifrias.gob.pe
Jilili	ADRIANO ENCALADA MENDEZ	Plaza de Armas N° 107	073	976332867 / 991168506 / 956237072	municipalidaddejilili@hotmail.com
Lagunas	WALTER AGUILAR MARCHENA	Calle Ernesto Merino S/N Mz. 2 Lt. 5	073	948342250 / 956234874 / 331930	municipalidaddelagunas@gmail.com
Montero	OSCAR DONAL TOCTO TRONCOS	Jr. Ernesto Merino N° 152	073	632382 / 987705379	municipalidadmontero@gmail.com
Pacaipampa	RUBEN DARIO CALLE CALLE	Calle Correo S/N Mz. F Lt. 28	073	937748210 / 968043711 / 989898442	distritopacaipampa@municipapacaipampa.gob.pe
Paimas	CARLOS DANIEL RODRIGUEZ ROSARIO	Av. Grau N° 320	073	780779 / 943817743 / 943817588	alcaldia@munipaimas.gob.pe

Continúa...

20.4 DEPARTAMENTO PIURA: DIRECTORIO DE MUNICIPALIDADES PROVINCIALES Y DISTRITALES, SEGÚN PROVINCIA Y DISTRITO, 2018

Provincia y Distrito	Nombre del Alcalde	Dirección	DDN	Teléfonos	Correo Electrónico
Sapillica	AGUSTIN JARA CASTILLO	Av. Ernesto Merino S/N Mz. A Lt. 1	073	948743982 / 975132389 / 994813340 / 336688	munisapillica@hotmail.com
Sicchez	PORFIRIO MACHACUAY YAMO	Calle San Martín S/N	073	968449236 / 972990733 / 942004448 / 951838449	muni_sicchez1936@outlook.com; muni_sicchez1936@hotmail.com; pmachacuay.muni@hotmail.com
Suyo	JORGE HUANCA MERINO	Jr. Leoncio Prado S/N	073	947864160	municipalidad@munisuyo.gob.pe; mdsuyo@gmail.com
<b>Huancabamba</b>					
Huancabamba	MARCO NAPOLEON VELASCO GARCIA	Calle General Medina N° 110	073	473056 / 980159086	alcaldia@munihuancabamba.gob.pe
Canchaque	FIDEL ANTONIO RAMIREZ VIDARTE	Jr. Bolognesi - San Martín S/N	073	481212 / 943839935 / 943231194 / 947910359	municipalidad@municanchaque.gob.pe
El Carmen de La Frontera	MERBIN PEÑA VILELA	Plaza de Armas S/N	073	948951797 / 976900689 / 761172 / 971296826	alcalde.mdcf2015@gmail.com ; alcalde_mdcf@carmendelafrontera.go.pe
Huarmaca	SANTOS FELIZARDO CUZQUE CRISANTO	Jr. Grau S/N	073	965939606 / 949512622 / 830099 / 979833134	munihuar@munihuarmaca.gob.pe
Lalaquiz	ISMAEL VIDAL PALACIOS MEJIA	Plaza de Armas de Tunal S/N	073	985090375 / 985082602	sebastianm21@hotmail.com; ismael_1766@hotmail.com
San Miguel de El Faique	DEMETRIO OGUAR LABAN LIZANA	Jr. Jacinto Pongo N° 156	073	920157566 / 971068580 / 761413 / 968158877	munisanmigueldeelfaique@gmail.com
Sondor	OSMAR ANTONIO OJEDA RANGEL	Calle Progreso N° 209	073	950884068 / 950804394	munisondor@hotmail.com
Sondorillo	VICTOR YAJAHUANCA HUANCAS	Jr. San Juan N° 109	073	962810014 / 482586	fabfacundo@hotmail.com
<b>Morropón</b>					
Chulucanas	JOSE RAMON MONTENEGRO CASTILLO	Calle Cuzco N° 421	073	378179 / 938134117	municipalidad@chulucanas.gob.pe
Buenos Aires	CESAR AUGUSTO RAMIREZ MEZONES	Av. Grau N° 576	073	369032 / 969836927 / 948172410 / 969503753	municipalidad-buenosaires@hotmail.com
Chalaco	YENER CORDOVA FUENTES	Calle Simón Bolívar N° 204	073	630813 / 969792514 / 969328677 / 945100130	munichalaco@hotmail.com ; gobiernocalchalaco@gmail.com

Continúa...



## 20.4 DEPARTAMENTO PIURA: DIRECTORIO DE MUNICIPALIDADES PROVINCIALES Y DISTRITALES, SEGÚN PROVINCIA Y DISTRITO, 2018

Provincia y Distrito	Nombre del Alcalde	Dirección	DDN	Teléfonos	Correo Electrónico
La Matanza	NELSON MIO REYES	Av. 27 de Noviembre S/N	073	367027 / 367035	lamatanza@munimatanza.gob.pe
Morropón	GUIDO MARTIN RUESTA TABOADA	Calle Lima N° 808	073	750190 / 990377486	caribe.mdm@gmail.com; munimorropon@yahoo.es
Salitral	JOSE LUIS CHOZO CALVAY	Av. 29 de Setiembre N° 201	073	969480006 / 972656220 / 830156 / 968889768	munisaltral@hotmail.com
San Juan de Bigote	ALDO ERICK ALVAREZ OCAÑA	Calle Manuel Seoane N° 111 Mz. 37 Lt. 1	073	968953820 / 989190453	municipalidad_sjb@hotmail.com
Santa Catalina de Mossa	ERICK MARLON BERRU DOMINGUEZ	Av. Ramón Castilla N° 371	073	614530 / 941832988 / 956530539 / 999557053	munisantacatalinademossa@yahoo.es
Santo Domingo	ELVIS BARRETO JIMENEZ	Calle Lima N° 115	073	372104 / 379174 / 957634808 / 948567950	elvisbarretojimenez14@hotmail.com ; secretariamsd@hotmail.com
Yamango	SAMUEL SALDAÑA GARCIA	Calle Néstor López S/N	073	481723 / 951839308 / 965999821 / 968059270	municipalidadyamango@gmail.com
<b>Paita</b>					
Paita	LUIS REYMUNDO DIOSES GUZMAN	Plaza de Armas S/N	073	211043 / 212122 / 945537851	paitamuni@gmail.com
Amotape	JOSE WILMER MARCHENA SANDOVAL	Plaza de Armas S/N	073	946851869 / 992490795	muniamotape@hotmail.com
Arenal	HECTOR JOSE FERNANDEZ CLEMENT	Calle Bolívar N° 100	073	511024 / 948325851 / 968762384	muniarenal74@hotmail.com
Colan	PASCUAL VILCHEZ CARCAMO	Jr. Bolívar N° 302	073	512002 / 977825634 / 939132075 / 945594598	municipalidad@municolan.gob.pe
La Huaca	JOSE GABRIEL TALLEDO PEÑA	Plaza de Armas S/N	073	977766597 / 977766883	munilahuaca1825@hotmail.com
Tamarindo	ADEMAR VEGA COBEÑAS	Plaza de Armas S/N	073	955266321 / 937661431	tamarindo.alcaldia@gmail.com
Vichayal	FELIX ARISMENDIZ MOGOLLON	Calle Mariscal Castilla N° 106	073	512218 / 975699953 / 970962941	munivichayal@munivichayal.gob.pe

Continúa...

**20.4 DEPARTAMENTO PIURA: DIRECTORIO DE MUNICIPALIDADES PROVINCIALES Y DISTRITALES, SEGÚN PROVINCIA Y DISTRITO, 2018**

Provincia y Distrito	Nombre del Alcalde	Dirección	DDN	Teléfonos	Correo Electrónico
<b>Sullana</b>					
Sullana	GUILLERMO CARLOS TAVARA POLO	Calle Bolívar N° 160	073	502730 / 502494 / 507771 / 507083	secretaria@munisullana.gob.pe
Bellavista	SEGUNDO MANUEL AGUILAR SEMINARIO	Calle Transversal Morropón N° 500	073	490446 / 968043816 / 961679517	municipalidaddebellavista@munibellavistasullana.gob.pe
Ignacio Escudero	REYNALDO SEMINARIO QUEVEDO	Jr. Floro Castillo N° 121	073	513093 / 948844343 / 513168	muni_iges@hotmail.com
Lancones	EDWAR POWER SALDAÑA SANCHEZ	Plaza de Armas S/N	073	987265327 / 979702836	gobertlanco@hotmail.com
Marcavelica	WILLIAN RAMON ALCAS AGURTO	Plaza Grau S/N Mz. J Lt. 19	073	503272 / 506896 / 969904981	mdm2011@munimarcavelica.gob.pe
Miguel Checa	PEDRO MIGUEL ZAPATA SOCOLA	Av. Victoria N° 485	073	317797 / 978376692 / 974863221 / 937342001	munimiguelcheca@hotmail.com
Querecotillo	SANTOS RAMON SILUPU RUIZ	Calle Miguel Grau N° 112 Mz. 40 Lt. 6	073	511469 / 950518554 / 941159940	mdq@muniquerecotillo.gob.pe
Salitral	EDGARDO ROSAS GONZAGA RAMIREZ	Av. 27 de Octubre N° 202	073	511092 / 607420 / 983915915	munisaliteral_sullana@hotmail.com
<b>Talara</b>					
Pariñas	ROSA ELVIRA VEGA CASTILLO	Av. José Faustino Sánchez Carrión S/N	073	381715 / 384616 / 384713	munitalara@munitalara.gob.pe
El Alto	SIGIFREDO JUAN ZARATE VITE	Plaza de Armas S/N	073	256218 / 256314 / 981245244 / 256229	adminweb@munielalto.gob.pe
La Brea	PEDRO ALEJANDRO HOYOS LEON	Av. José Gálvez N° 260	073	393198 / 965913449 / 971455603	webmaster@munilabrea.gob.pe
Lobitos	CHRISTIAN JAIME REQUE LLONTOP	Av. Nueva Ciudad de Lobitos S/N Mz. A Lt. 2	073	537973 / 939273921 / 950616409	mdl@munilobitos.gob.pe
Los Órganos	JHONNY ALBERTO TINEDO MARCHAN	Av. Panamericana Norte N° 99	073	257308 / 958798524 / 969082739	comunicate@muniorganos.gob.pe
Máncora	FLORENCIO OLIBOS OLIBOS	Av. Piura N° 532	073	258061 / 959419757 / 991003196	mdmancora@munimancora.gob.pe
<b>Sechura</b>					
Sechura	ARMANDO AREVALO ZETA	Calle Dos de Mayo N° 618	073	377207 / 943100360 / 942079529	sechura@munisechura.gob.pe

Continúa...

**20.4 DEPARTAMENTO PIURA: DIRECTORIO DE MUNICIPALIDADES PROVINCIALES Y DISTRITALES, SEGÚN PROVINCIA Y DISTRITO, 2018**

Conclusión.

Provincia y Distrito	Nombre del Alcalde	Dirección	DDN	Teléfonos	Correo Electrónico
Bellavista de La Unión	PERCY GUADALUPE PUESCAS CHUNGA	Av. 15 de Agosto S/N	073	964457330 / 924516023	munibellavistaunion@hotmail.com
Bernal	FROILAN AYALA LORO	Jr. Comercio N° 420	073	977469234 / 969033131	froilan_12_2012@hotmail.com
Cristo Nos Valga	JOSE AUGUSTO QUIROGA CHERRE	Calle Dos de Mayo N° 603	073	933434482 / 933434500	municipalidadcristonosvalga@hotmail.com
Vice	FRANCISCO PAIVA MARTINEZ	Av. Miguel F. Cerro N° 285	073	376053	munivice@hotmail.com
Rinconada Llicuar	JAVIER SABA BANCAYAN	Av. Perú S/N	073	948928763 / 968925390	sabajavier@hotmail.com

**Nota:** La relación de alcaldes de las municipalidades provinciales y distritales ha sido actualizada al 20 de Febrero 2018.

**Fuente:** Instituto Nacional de Estadística e Informática - Registro Nacional de Municipalidades 2017.

Jurado Nacional de Elecciones.

20.5 DEPARTAMENTO PIURA: ORDENANZA MUNICIPAL PROVINCIAL QUE CREA A LAS MUNICIPALIDADES DE CENTROS POBLADOS CONFORME A LA LEY N° 27972, LEY ORGÁNICA DE MUNICIPALIDADES, 2018

Provincia y Municipalidad de Centro Poblado	Norma Municipal	Número	Fecha
<b>Piura</b>			
Chatito	Acuerdo Municipal	049	15 Nov 1991
Cruceta	Acuerdo Municipal	018	10 Jul 1992
La Peñita	Resolución Municipal	118	15 Set 1994
Valle de Los Incas	Resolución Municipal	029	16 May 1995
Chipillico	Resolución Municipal	066	22 Ago 1995
San Martín Cp.3	Resolución Municipal	094	04 Nov 1998
Tejedores	Resolución Municipal	156	31 Dic 1998
Casagrande	Resolución Municipal	151	23 Dic 2002
Villa Pedregal Grande	Ordenanza Municipal	032	30 Dic 2005
Almirante Grau	Ordenanza Municipal	029	30 Dic 2005
Pedregal	Ordenanza Municipal	030	30 Dic 2005
Malingas	Ordenanza Municipal	031	30 Dic 2005
Santa Ana-Margen Izquierda del Río Piura	Ordenanza Municipal	126	18 Feb 2013
Locuto y Anexos-Margen Izquierda del Río Piura	Ordenanza Municipal	128	27 Feb 2013
Villa Vichayal	Ordenanza Municipal	096	24 May 2012
Palominos	Ordenanza	148	28 Dic 2013
Narihuala	Ordenanza Municipal	192	20 May 2016
<b>Ayabaca</b>			
Matalacas	Resolución Municipal	058	29 Set 1989
Lagunas de San Pablo	Resolución Municipal	164	10 Dic 1990
Oxahuay	Resolución de Alcaldía	100	10 Set 1991
Curilcas	Resolución Municipal	004	23 Ene 1997
San Jorge	Resolución Municipal	007	27 Feb 1997
Bellavista de Cachiaco	Resolución Municipal	013	22 May 1997
Meseta Andina Pechuquiz	Resolución Municipal	015	13 Jun 1997
Cumbicus Alto	Ordenanza Municipal	002	08 Feb 2007
Tierra Colorada	Ordenanza Municipal	006	14 Jul 2009
<b>Huancabamba</b>			
Los Ranchos	Resolución Municipal	270	11 Dic 1986
El Carmen	Resolución Municipal	283	10 Oct 1989
Limón de Porcuya	Resolución Municipal	283	22 Dic 1989
Salala	Resolución Municipal	015	23 Set 1996
Talaneo	Resolución Municipal	013	23 Set 1996
El Higuierón	Resolución Municipal	001	22 Abr 1998
Coyona	Resolución Municipal	006	06 Set 1998
Juzgara	Ordenanza Municipal	029	28 Nov 2005
Nuevo San Martín	Ordenanza Municipal	013	27 Ago 2009
Rodeopampa	Ordenanza Municipal	021	30 Dic 2009
Valle Nor Pacífico Tunas	Ordenanza Municipal	008	14 Ago 2013
Succhirca	Ordenanza Municipal	012	18 Nov 2013
Sector I Fundo La Tiza - Sede La Loma	Ordenanza Municipal	013	16 Dic 2013
Hinton	Ordenanza Municipal	014	16 Dic 2013

Continúa...

**20.5 DEPARTAMENTO PIURA: ORDENANZA MUNICIPAL PROVINCIAL QUE CREA A LAS MUNICIPALIDADES DE CENTROS POBLADOS CONFORME A LA LEY N° 27972, LEY ORGÁNICA DE MUNICIPALIDADES, 2018**

Conclusión.

Provincia y Municipalidad de Centro Poblado	Norma Municipal	Número	Fecha
Mitupampa	Ordenanza Municipal	015	23 Dic 2013
Santa Teresa	Ordenanza Municipal	007	01 Oct 2012
<b>Morropón</b>			
Paccha	Resolución Municipal	037	15 Ago 1985
Pambarumbe	Resolución Municipal	112	26 Nov 1986
Santiago	Resolución Municipal	046	30 Jul 1987
Culebreros	Resolución Municipal	002	11 Mar 1988
Pueblo Nuevo de Maray	Resolución Municipal	001	17 Ene 1989
Tamboya	Resolución Municipal	003	26 Ene 1989
Silahuá	Ordenanza Municipal	011	19 May 1989
Cruz Pampa Yapatera	Resolución Municipal	015	01 Ago 1990
San Pedro	Resolución Municipal	063	24 Dic 1992
Batanés	Resolución Municipal	009	18 Mar 1994
Talandracas	Resolución Municipal	042	20 Oct 1994
Simiris	Resolución Municipal	058	18 Oct 1995
Laynas	Resolución Municipal	001	09 Jun 1998
Choco	Resolución Municipal	071	04 May 2000
Malacasí	Resolución Municipal	074	09 Set 2002
Villa Vicus	Ordenanza Municipal	013	25 Nov 2009
La Encantada	Ordenanza Municipal	016	03 Ago 2011
<b>Paíta</b>			
Viviate	Resolución Municipal	074	22 Feb 1989
San Lucas de Colán	Resolución Municipal	218	23 May 1989
La Isilla	Resolución Municipal	100	04 May 1990
La Tortuga	Resolución Municipal	002	17 Ene 2001
Miramar	Ordenanza Municipal	009	23 Nov 2009
Yacila	Ordenanza Municipal	028	27 Dic 2013
<b>Sullana</b>			
Jibito	Ordenanza Municipal	010	30 Dic 2005
<b>Sechura</b>			
San Clemente	Resolución Municipal	125	21 Jul 1986
Parachique-La Bocana	Ordenanza Municipal	023	10 Oct 2005
Chepito	Ordenanza Municipal	015	09 Oct 2008

Nota: Las Municipalidades de Centros Poblados creadas antes de la publicación de la Ley N° 27972, Ley Orgánica de Municipalidades, fueron creadas mediante Ordenanza, Resolución u otra norma municipal.

Fuente: Instituto Nacional de Estadística e Informática - Registro Nacional de Municipalidades.

**20.6 DEPARTAMENTO PIURA: DIRECTORIO DE LAS MUNICIPALIDADES DE CENTROS POBLADOS CREADAS POR LA MUNICIPALIDAD PROVINCIAL CONFORME LEY N° 27972, LEY ORGÁNICA DE MUNICIPALIDADES, 2018**

Provincia y Municipalidad de Centro Poblado	Nombre del Alcalde	Dirección	DDN	Teléfonos
<b>Piura</b>				
Chatito	JESUS COVEÑAS RAMOS	Calle 3 de Abril S/N Mz. G1 Lt. 4	073	983673501 / 970737175
Cruceta	VICTOR EDUARDO PORTOCARRERO GARCIA	Av. Ramon Castilla S/N	073	969981142
La Peñita	JAVIER CHERO MARTINEZ	Av. Guzmán Rodríguez S/N	073	969723006 / 991606445
Valle de Los Incas	ANTONIO TORRES SILUPÚ	Av. José María Sernaque Yarleque S/N	073	953979146 / 984998604 / 969864231
Chipillico	DIONICIO CUNYA SALVADOR	Calle Miguel Grau S/N	073	961047505
San Martín Cp.3	ORLANDO PALACIOS ELIAS	Calle Túpac Amaru S/N	073	969001528 / 980862146
Tejedores	SANTOS JARA RIMAYCUNA	Pasaje San Martín S/N Mz. X Lt. 4	073	969854644
Casagrande	HUGO YARLEQUE SOSA	Calle Comercio N° 224	073	969336898
Villa Pedregal Grande	ENRIQUE CHERO VILLEGAS	Calle Comercio N° 169	073	966838682 / 949419790 / 943208463
Almirante Grau	REYNALDO PALACIOS YESQUEN	Calle Alfonso Ugarte S/N Mz. D1 Lt. 2 Km. 974	073	968001269
Pedregal	FELICITA RAQUEL MENDOZA CARMEN	Carretera Panamericana Norte Sullana - Tambogrande Km. 1069.5	073	939776630 / 969444265
Malingas	ADAN CALLE ZETA	Jr. Los Geranios S/N	073	930520964 / 956600745
Santa Ana - Margen Izquierda del Río Piura	JUAN MENDOZA CORDOVA	Carretera Tambogrande - Piura Km. 13	073	927182550
Locuto y Anexos - Margen Izquierda del Río Piura	ARNULFO HUERTAS ALVARADO	Carretera Tambogrande - Piura Km. 21	073	971827040
Villa Vichayal	BALTAZAR CHIROQUE LLACSAHUANGA	Calle Principal S/N Mz. 9 Lt. 7	073	949581665 / 933046494
Palominos	LUIS ALBERTO ESPINOZA VILLEGAS	Av. Monserrat N° 437	073	969499632 / 943611597
Narihuala	ANGEL GERARDO CHERO CIELO	Calle Comercio S/N	073	977726630 / 923899925
<b>Ayabaca</b>				
Matalacas	DAVID JUAN CORDOVA HOLGUIN	Calle Principal S/N Km. 25	073	948729548
Lagunas de San Pablo	JOSE DILMER GRANDA CAMPOS	Plaza de armas S/N	073	994505297 / 944375549 / 811121
Oxahuay	ADAM GUERRERO REYES	Calle Hildebrando Castro Pozo S/N	073	957199518 / 936096226
Curlicas	SAMUEL PANTA GONZALES	Av. Piura S/N Mz. S Lt. 37 Km.25	073	969101167
San Jorge	MARCOS MACHACUAY ALVARADO	Calle Santa Rosa S/N Mz. A Lt. 201	073	958850419
Bellavista de Cachiaco	ELMER PEÑA HUAMAN	Av. Las Huarinas S/N	073	958602656
Meseta Andina Pechuquiz	JOSE MARIA GOMEZ LOPEZ	Av. Plaza Principal S/N Mz. A Lt. 4	073	811208 / 973971379
Cumbicus Alto	NILBERTO GARCIA LLACSAHUANGA	Calle San Francisco S/N	073	958621576 / 990036572
Tierra Colorada	LUIS ASLHEY GOMEZ GARCIA	Av. Plaza Principal S/N	073	966539362 / 987255730

Continúa...

**20.6 DEPARTAMENTO PIURA: DIRECTORIO DE LAS MUNICIPALIDADES DE CENTROS POBLADOS CREADAS POR LA MUNICIPALIDAD PROVINCIAL CONFORME LEY N° 27972, LEY ORGÁNICA DE MUNICIPALIDADES, 2018**

Provincia y Municipalidad de Centro Poblado	Nombre del Alcalde	Dirección	DDN	Teléfonos
<b>Huancabamba</b>				
Los Ranchos	JOSE SARANGO RIVERA	Calle Comercio S/N Mz. D Lt. 112	073	"949570435 / 953942076 / 830047"
El Carmen	ROBERTO ELQUI PAICO CARRASCO	Carretera La Frontera Km. 50	073	963903951 / 949409981
Limón de Porcuya	AUDÍAS RAMÓN RIVERA	Carretera Fernando Belaúnde Terry Km. 36	073	978057577 / 979255777
Salala	ANIBAL BERMEO ALBERCA	Carretera Huancabamba - Salala Km. 23	073	947552378
Talaneo	JUAN DEL CARMEN CASTILLO NEYRA	Carretera Principal Km. 50	073	995785260 / 811188
El Higuierón	JOSÉ MARIANO CHANTA CRUZ	Carretera Faique - Huarmaca Km. 14	073	939639237 / 945272248
Coyona	ZENÓN PEÑA PEÑA	Av. Principal S/N Mz. E Lt. 10	073	976756822
Juzgara	GREGORIO MACHADO MORENO	Carrtera Piura Km. 16	073	#945182345 / #928172187 / 949837471
Nuevo San Martín	JORGE MELCHOR FLORES	Calle Tres S/N Mz. B Lt. 7	073	965994238
Rodeopampa	WILDER JOSE BOCANEGRA OJEDA	Carretera Huarmaca - Rodeopampa Km. 7.5 (Al costado del Centro de Salud)	073	#979828284
Valle Nor Pacífico Tunas	BORIS SILVA LIZANA	Carretera Ventana N° 02 - Túnel Trasandino Tunas - Cashapite Km. 1.3	073	947409305 / 966841727 / 995605979
Succhirca	FELICINO TINEO LIZANA	Carretera Huarmaca - Hualcas Km. 13	073	947695506
Sector I Fundo La Tiza - Sede La Loma	FERMIN SANCHEZ SOZA	Carretera Huarmaca Km. 78	073	#985884009 / 811253
Hinton	FREDIL TINEO CRUZ	Carretera Principal S/N Mz. S Lt. 84	073	920366011 / 959645622
Mitupampa	ROLANDO CHINGUEL GARCIA	Av. Piura S/N Mz. A Lt. 11 Km. 126	073	995363544
Santa Teresa	WALTER CORREA CALLE	Carretera Huarmaca - Hualapampa Km. 6	073	990516752
<b>Morropón</b>				
Paccha	MANUEL EMILIO CALDERON GARCIA	Calle Tupac Amaru - Zona San Juan S/N	073	978172475 / 944887986 / 910866971
Pambarumbe	AGUSTIN ABARCA RODRIGUEZ	Calle Progreso S/N	073	942392088
Santiago	KENIDEY BERRU LÓPEZ	Av. Principal S/N Mz. A	073	942246065
Culebreros	PANFILO CRUZ CORDOVA	Calle Santa Rosa S/N	073	962955861
Pueblo Nuevo de Maray	CLAYDER PINTADO PEÑA	Av. Brasil S/N Mz. A Lt. 175	073	930164899 / 969500213
Tamboya	ALVARO HUACHEZ CORDOVA	Pasaje Ayacucho N° 111 Mz. A Lt. 12	073	970275594
Silahua	ENRIQUE CRUZ SALVADOR	Calle Miguel Grau S/N Mz. E Lt. 94	073	955837054 / 938187619 / 952815300
Cruz Pampa Yapatera	ALONSO RODRIGUEZ YARLEQUÉ	Calle Víctor Raúl Haya de La Torre S/N	073	954973170

Continúa...

**20.6 DEPARTAMENTO PIURA: DIRECTORIO DE LAS MUNICIPALIDADES DE CENTROS POBLADOS CREADAS POR LA MUNICIPALIDAD PROVINCIAL CONFORME LEY N° 27972, LEY ORGÁNICA DE MUNICIPALIDADES, 2018**

Conclusión.

Provincia y Municipalidad de Centro Poblado	Nombre del Alcalde	Dirección	DDN	Teléfonos
San Pedro	ADAN ARTEMIO CALLE ALVARADO	Carretera Santo Domingo S/N Mz. A	073	985381547
Batanes	LUIS VILELA PAZ	Av. Central S/N Mz. Ñ Lt. 18	073	996403574 / 988565176
Talandracas	OVIDIO JIMENEZ SEMINARIO	Av. José Ignacio Tavera Pasapera S/N Mz. P Lt. 5	073	932753767 / 969404178 / 969331197
Simiris	MARGARITO JIMENEZ PEÑA	Pasaje Luciano Castillo Colona S/N	073	480475 / 959540124
Laynas	JIMMY YEISON ROJAS LLOCYA	Carretera Huancabamba Km. 7	073	966908118 / 968104251 / 962697704
Choco	YSAURO GARCIA NUÑEZ	Carretera Yamago Km. 35	073	963989318 / 990359097
Malacasi	HECTOR TEOBALDO CHANAME BARRANZUELA	Av. Juan Cuglievan N° 40	073	976598002
Villa Vicus	PABLO ARMANDO RAMÍREZ URBINA	Av. Vicus S/N Mz. 85 Lt. 1	073	979148610 / 927502573
La Encantada	JOSÉ MARIA SEMINARIO BRUNO	Av. Jorge Chávez N° 507	073	928568225
<b>Paita</b>				
Viviate	VICTOR CIPRIANO SOCOLA BENITES	Calle Manuel García Farfán S/N Mz. 15 Lt. 1 Km. 27	073	920200454 / 943844912
San Lucas de Colán	LEONCIO RUIZ BERNAL	Calle Grau N° 17	073	632135 / 942115589
La Isllilla	JOSE AGUSTIN ALVAREZ PAZOS	Calle José Noe Nieves S/N	073	947661132 / 964540512
La Tortuga	CESAR AUGUSTO RUIZ NUNURA	Calle Sucre S/N	073	631304 / 971118365
Miramar	BENJAMIN ROMAN RAMIREZ	Calle Miguel Grau N° 414	073	984045603 / 945247648
Yacila	MARIA ESTHER PINGO PERICHE	Calle Nueva Esperanza S/N Mz. Z Lt. 13	073	968180484
<b>Sullana</b>				
Jibito	OLEMAR MEJIAS JIMENEZ	Av. Grau N° 102 Lt. 02	073	955892071 / 955892131
<b>Sechura</b>				
San Clemente	JOSE NOE NAMUCHE AYALA	Jr. 28 De Julio N° 339 Mz. N Lt. 12	073	947176167 / 955141778
Parachique-La Bocana	AMARO IPANAQUÉ SILUPÚ	Calle Los Laureles N° 500	073	982989085
Chepito	JOSE PAIVA NAMUCHE	Calle San José S/N	073	949799262

Fuente: Instituto Nacional de Estadística e Informática - Registro Nacional de Municipalidades 2017.



# 21



*Frontis de la Municipalidad Provincial de Puno*

# Puno



## Puno

---

❖ Municipalidades Provinciales	13
❖ Municipalidades Distritales	96
❖ Municipalidades de Centros Poblados	331
❖ Población Total Proyectada (Al 30/06/2018)	1 456 989

---



21.1 MAPA DEL DEPARTAMENTO DE PUNO





## 21.2 DEPARTAMENTO PUNO: DISPOSITIVO LEGAL DE CREACIÓN DEL DISTRITO, 2018

Provincia y Distrito	Dispositivo Legal de Creación		
	Nombre	Número	Fecha
<b>Puno</b>			
Puno	-	-	Época Indep.
Acora	-	-	Época Indep.
Amantani	Ley	15489	09 Abr 1965
Atuncolla	-	-	Época Indep.
Capachica	-	-	Época Indep.
Chucuito	-	-	Época Indep.
Coata	-	-	Época Indep.
Huata	Ley Regional	467	22 Ago 1921
Mañazo	Ley	11980	30 Ene 1953
Paucarcolla	-	-	Época Indep.
Pichacani	-	-	Época Indep.
Platería	Ley	15018	25 Abr 1964
San Antonio	-	-	Época Indep.
Tiquillaca	-	-	Época Indep.
Vilque	-	-	Época Indep.
<b>Azángaro</b>			
Azángaro	-	-	Época Indep.
Achaya	Decreto	S/N	02 May 1854
Arapa	-	-	Época Indep.
Asillo	-	-	Época Indep.
Caminaca	-	-	Época Indep.
Chupa	Decreto	S/N	02 May 1854
José Domingo Choquehuanca	Ley	12121	11 Oct 1954
Muñani	Decreto	S/N	02 May 1854
Potoni	Decreto	S/N	02 May 1854
Saman	-	-	Época Indep.
San Antón	-	-	Época Indep.
San José	Decreto	S/N	02 May 1854
San Juan de Salinas	Ley	852	21 Nov 1908
Santiago de Pupuja	-	-	Época Indep.
Tirapata	Ley	9840	10 Nov 1943
<b>Carabaya</b>			
Macusani	-	-	Época Indep.
Ajoyani	Decreto	S/N	02 May 1854
Ayapata	-	-	Época Indep.
Coasa	-	-	Época Indep.
Corani	Decreto	S/N	02 May 1854
Crucero	-	-	Época Indep.
Ituata	-	-	Época Indep.

Continúa...

21.2 DEPARTAMENTO PUNO: DISPOSITIVO LEGAL DE CREACIÓN DEL DISTRITO, 2018

Provincia y Distrito	Dispositivo Legal de Creación		
	Nombre	Número	Fecha
Ollachea	Decreto	S/N	02 May 1854
San Gabán	Ley	5214	15 Oct 1925
Usicayos	Decreto	S/N	02 May 1854
<b>Chucuito</b>			
Juli	-	-	Época Indep.
Desaguadero	-	-	Época Indep.
Huacullani	-	-	Época Indep.
Kelluyo	Ley	23417	01 Jun 1982
Pisacoma	-	-	Época Indep.
Pomata	-	-	Época Indep.
Zepita	-	-	Época Indep.
<b>El Collao</b>			
Ilave	-	-	Época Indep.
Capazo	Ley	24891	29 Set 1988
Pilcuyo	Ley	13753	11 Dic 1961
Santa Rosa	Decreto Ley	S/N	02 May 1854
Conduriri	Ley	26228	24 Set 1993
<b>Huancané</b>			
Huancané	-	-	Época Indep.
Cojata	-	-	Época Indep.
Huatasani	Ley	16669	21 Jun 1967
Inchupalla	-	-	Época Indep.
Pusi	-	-	Época Indep.
Rosaspata	Ley	S/N	24 Oct 1876
Taraco	-	-	Época Indep.
Vilque Chico	-	-	Época Indep.
<b>Lampa</b>			
Lampa	-	-	Época Indep.
Cabanilla	-	-	Época Indep.
Calapuja	Decreto	S/N	02 May 1854
Nicasio	Decreto	S/N	02 May 1854
Ocuviri	-	-	Época Indep.
Palca	Ley	S/N	25 Oct 1901
Paratia	Ley	12104	23 Abr 1954
Pucará	-	-	Época Indep.
Santa Lucía	Ley	8249	17 Abr 1936
Vilavila	Decreto	S/N	02 May 1854

Continúa...



## 21.2 DEPARTAMENTO PUNO: DISPOSITIVO LEGAL DE CREACIÓN DEL DISTRITO, 2018

Provincia y Distrito	Dispositivo Legal de Creación		
	Nombre	Número	Fecha
<b>Melgar</b>			
Ayaviri	-	-	Época Indep.
Antauta	Ley	S/N	25 Oct 1901
Cupi	-	-	Época Indep.
Llalli	-	-	Época Indep.
Macari	-	-	Época Indep.
Nuñoa	-	-	Época Indep.
Orurillo	-	-	Época Indep.
Santa Rosa	-	-	Época Indep.
Umachiri	-	-	Época Indep.
<b>Moho</b>			
Moho	-	-	Época Indep.
Conima	Decreto	S/N	02 May 1854
Huayrapata	Ley	25360	12 Dic 1991
Tilali	Ley	25360	12 Dic 1991
<b>San Antonio De Putina</b>			
Putina	-	-	Época Indep.
Ananea	Decreto	S/N	02 May 1854
Pedro Vilca Apaza	Ley	14045	17 Mar 1962
Quilcapuncu	Ley	24574	26 Nov 1986
Sina	Decreto	S/N	02 May 1854
<b>San Román</b>			
Juliaca	-	-	Época Indep.
Cabana	-	-	Época Indep.
Cabanillas	Ley	12963	28 Feb 1958
Caracoto	-	-	Época Indep.
San Miguel	Ley	30492	26 jul 2016
<b>Sandia</b>			
Sandia	-	-	Época Indep.
Cuyocuyo	Decreto	S/N	02 May 1854
Limbani	Ley	956	28 Dic 1908
Patambuco	-	-	Época Indep.
Phara	-	-	Época Indep.
Quiaca	-	-	Época Indep.
San Juan del Oro	Ley	12415	07 Nov 1955
Yanahuaya	Ley	14062	23 Abr 1962
Alto Inambari	Ley	26351	13 Set 1994
San Pedro De Putina Punco	Ley	28509	13 May 2005

Continúa...

**21.2 DEPARTAMENTO PUNO: DISPOSITIVO LEGAL DE CREACIÓN DEL DISTRITO, 2018**

Conclusión.

Provincia y Distrito	Dispositivo Legal de Creación		
	Nombre	Número	Fecha
<b>Yunguyo</b>			
Yunguyo	-	-	Época Indep.
Anapia	Ley	23606	01 Jun 1983
Copani	Ley	24042	28 Dic 1984
Cuturapi	Ley	24042	28 Dic 1984
Ollaraya	Ley	24019	07 Dic 1984
Tinicachi	Ley	24042	28 Dic 1984
Unicachi	Ley	23382	18 May 1982

Fuente: Instituto Nacional de Estadística e Informática - Dirección Nacional de Censos y Encuestas.

**21.3 DEPARTAMENTO PUNO: POBLACIÓN TOTAL PROYECTADA AL 30 DE JUNIO Y UBICACIÓN GEOGRÁFICA DE LA CAPITAL LEGAL DEL DISTRITO, 2018**

Provincia y Distrito	Población Total Proyectada al 30/06/2018	Capital Legal				
		Nombre	Categoría	Ubicación Geográfica		
				Altitud (msnm.)	Longitud Oeste	Latitud Sur
<b>Total</b>	<b>1 456 989</b>					
<b>Puno</b>	<b>254 346</b>					
Puno	146 510	Puno	Ciudad	3 848	70°01'41"	15°50'25"
Acora	28 037	Acora	Villa	3 848	69°47'52"	15°58'25"
Amantani	4 517	Amantani	Pueblo	3 871	69°43'06"	15°39'26"
Atuncolla	5 758	Atuncolla	Pueblo	3 844	70°08'38"	15°41'18"
Capachica	11 321	Capachica	Pueblo	3 872	69°49'51"	15°38'30"
Chucuito	6 604	Chucuito	Pueblo	3 893	69°53'22"	15°53'41"
Coata	8 261	Coata	Pueblo	3 839	69°57'02"	15°34'17"
Huata	11 149	Huata	Pueblo	3 863	69°58'17"	15°36'54"
Mañazo	5 338	Mañazo	Pueblo	3 949	70°20'36"	15°48'04"
Paucarcolla	5 237	Paucarcolla	Pueblo	3 864	70°03'22"	15°44'44"
Pichacani	5 208	Laraqueri	Pueblo	3 962	70°03'48"	16°08'60"
Platería	7 528	Platería	Villa	3 835	69°49'60"	15°56'54"
San Antonio	4 079	San Antonio de Esquilache	Pueblo	4 330	70°20'38"	16°08'26"
Tiquillaca	1 666	Tiquillaca	Pueblo	3 912	70°11'12"	15°47'49"
Vilque	3 133	Vilque	Pueblo	3 878	70°15'32"	15°45'60"
<b>Azángaro</b>	<b>139 189</b>					
Azángaro	28 692	Azángaro	Ciudad	3 878	70°11'44"	14°54'29"
Achaya	4 622	Achaya	Pueblo	3 868	70°09'40"	15°17'05"
Arapa	7 706	Arapa	Pueblo	3 846	70°06'36"	15°08'20"
Asillo	17 684	Asillo	Villa	3 927	70°21'13"	14°47'11"
Caminaca	3 506	Caminaca	Pueblo	3 857	70°04'22"	15°19'29"
Chupa	13 096	Chupa	Pueblo	3 847	69°59'14"	15°06'21"
José Domingo Choquehuanca	5 582	Estación de Pucara	Pueblo	3 887	70°20'17"	15°02'02"
Muñani	8 336	Muñani	Pueblo	3 925	69°57'20"	14°46'15"
Potoni	6 559	Potoni	Pueblo	4 133	70°06'18"	14°23'24"
Saman	14 479	Saman	Pueblo	3 836	70°01'02"	15°17'31"
San Antón	10 140	San Antón	Pueblo	3 971	70°19'02"	14°35'02"
San José	5 802	San José	Pueblo	4 094	70°09'36"	14°40'49"
San Juan de Salinas	4 418	San Juan de Salinas	Pueblo	3 841	70°06'22"	14°59'29"
Santiago de Pupuja	5 437	Santiago de Pupuja	Pueblo	3 933	70°16'41"	15°03'10"
Tirapata	3 130	Tirapata	Pueblo	3 903	70°24'10"	14°57'18"
<b>Carabaya</b>	<b>99 766</b>					
Macusani	13 311	Macusani	Pueblo	4 311	70°25'52"	14°04'07"
Ajoyani	2 139	Ajoyani	Pueblo	4 272	70°13'25"	14°13'46"
Ayapata	12 643	Ayapata	Pueblo	3 481	70°19'22"	13°46'36"

Continúa...

21.3 DEPARTAMENTO PUNO: POBLACIÓN TOTAL PROYECTADA AL 30 DE JUNIO Y UBICACIÓN GEOGRÁFICA DE LA CAPITAL LEGAL DEL DISTRITO, 2018

Provincia y Distrito	Población Total Proyectada al 30/06/2018	Capital Legal				
		Nombre	Categoría	Ubicación Geográfica		
				Altitud (msnm.)	Longitud Oeste	Latitud Sur
Coasa	16 752	Coasa	Pueblo	3 768	70°00'57"	13°59'21"
Corani	4 038	Corani	Pueblo	4 039	70°36'16"	13°52'07"
Crucero	9 504	Crucero	Pueblo	4 146	70°01'25"	14°21'42"
Ituata	6 488	Ituata	Pueblo	3 787	70°12'50"	13°52'35"
Ollachea	5 781	Ollachea	Pueblo	2 746	70°28'21"	13°47'38"
San Gabán	4 183	Lanlacuni Bajo	Pueblo	641	70°24'10"	13°26'18"
Usicayos	24 927	Usicayos	Pueblo	3 781	69°58'03"	14°07'31"
<b>Chucuito</b>	<b>152 207</b>					
Juli	21 384	Juli	Ciudad	3 878	69°27'34"	16°12'46"
Desaguadero	32 280	Desaguadero	Pueblo	3 849	69°02'22"	16°33'52"
Huacullani	23 734	Huacullani	Pueblo	3 945	69°19'19"	16°37'50"
Kelluyo	25 992	Kelluyo	Pueblo	3 858	69°15'01"	16°43'37"
Pisacoma	13 801	Pisacoma	Pueblo	3 932	69°22'17"	16°54'31"
Pomata	16 027	Pomata	Pueblo	3 878	69°17'34"	16°16'25"
Zepita	18 989	Zepita	Pueblo	3 836	69°06'12"	16°29'49"
<b>El Collao</b>	<b>86 966</b>					
Ilave	58 922	Ilave	Ciudad	3 907	69°38'17"	16°05'13"
Capazo	2 392	Capazo	Pueblo	4 402	69°44'40"	17°11'02"
Pilcuyo	13 154	Pilcuyo	Pueblo	3 841	69°33'15"	16°06'39"
Santa Rosa	8 006	Mazo Cruz	Pueblo	3 981	69°42'60"	16°44'32"
Conduriri	4 492	Conduriri	Pueblo	3 969	69°42'31"	16°37'19"
<b>Huancané</b>	<b>67 257</b>					
Huancané	18 689	Huancané	Pueblo	3 866	69°46'04"	15°12'03"
Cojata	4 576	Cojata	Pueblo	4 354	69°21'56"	15°00'55"
Huatasani	5 685	Huatasani	Pueblo	3 849	69°48'07"	15°03'34"
Inchupalla	3 451	Inchupalla	Pueblo	3 930	69°40'58"	15°00'35"
Pusi	6 540	Pusi	Pueblo	3 851	69°55'47"	15°26'31"
Rosaspata	5 368	Rosaspata	Pueblo	3 891	69°31'39"	15°14'05"
Taraco	14 497	Taraco	Pueblo	3 848	69°58'42"	15°17'50"
Vilque Chico	8 451	Vilque Chico	Pueblo	3 851	69°41'21"	15°12'50"
<b>Lampa</b>	<b>53 033</b>					
Lampa	10 181	Lampa	Ciudad	3 881	70°22'04"	15°21'53"
Cabanilla	5 335	Cabanilla	Pueblo	3 890	70°20'44"	15°37'13"
Calapuja	1 501	Calapuja	Pueblo	3 851	70°13'18"	15°18'38"
Nicasio	2 693	Nicasio	Pueblo	3 868	70°15'40"	15°14'08"
Ocuviri	3 295	Ocuviri	Pueblo	4 227	70°54'33"	15°06'50"

Continúa...

**21.3 DEPARTAMENTO PUNO: POBLACIÓN TOTAL PROYECTADA AL 30 DE JUNIO Y UBICACIÓN GEOGRÁFICA DE LA CAPITAL LEGAL DEL DISTRITO, 2018**

Provincia y Distrito	Población Total Proyectada al 30/06/2018	Capital Legal				
		Nombre	Categoría	Ubicación Geográfica		
				Altitud (msnm.)	Longitud Oeste	Latitud Sur
Palca	2 837	Palca	Pueblo	4 082	70°35'53"	15°14'13"
Paratia	9 986	Paratia	Pueblo	4 352	70°35'59"	15°27'15"
Pucará	5 069	Pucará	Villa	3 894	70°22'04"	15°02'30"
Santa Lucía	7 579	Santa Lucía	Pueblo	4 053	70°36'23"	15°41'58"
Vilavila	4 557	Vilavila	Pueblo	4 316	70°39'36"	15°11'18"
<b>Melgar</b>	<b>78 120</b>					
Ayaviri	22 342	Ayaviri	Ciudad	3 937	70°35'22"	14°52'54"
Antauta	4 353	Antauta	Pueblo	4 152	70°17'32"	14°17'59"
Cupi	3 597	Cupi	Pueblo	3 984	70°51'60"	14°54'18"
Llalli	5 080	Llalli	Pueblo	3 998	70°52'50"	14°56'53"
Macari	8 772	Macari	Pueblo	3 979	70°54'12"	14°46'18"
Nuñoa	11 000	Nuñoa	Pueblo	4 038	70°38'11"	14°28'34"
Orurillo	10 961	Orurillo	Villa	3 915	70°30'44"	14°43'40"
Santa Rosa	7 513	Santa Rosa	Villa	4 010	70°47'16"	14°36'27"
Umachiri	4 502	Umachiri	Pueblo	3 943	70°45'14"	14°51'14"
<b>Moho</b>	<b>26 146</b>					
Moho	16 028	Moho	Villa	3 902	69°29'59"	15°21'37"
Conima	3 096	Conima	Pueblo	3 862	69°26'16"	15°27'28"
Huayrapata	4 233	Huayrapata	Pueblo	3 912	69°20'28"	15°19'17"
Tilali	2 789	Tilali	Pueblo	3 843	69°20'53"	15°30'54"
<b>San Antonio de Putina</b>	<b>72 464</b>					
Putina	27 696	Putina	Ciudad	3 878	69°52'08"	14°54'51"
Ananea	33 961	Ananea	Pueblo	4 705	69°32'06"	14°40'43"
Pedro Vilca Apaza	3 074	Ayrampuni	Pueblo	3 873	69°52'54"	15°03'49"
Quilcapuncu	5 940	Quilcapuncu	Pueblo	3 928	69°43'49"	14°53'37"
Sina	1 793	Sina	Pueblo	3 181	69°16'49"	14°29'48"
<b>San Román</b>	<b>305 617</b>					
Juliaca	236 232	Juliaca	Ciudad	3 877	70°08'00"	15°29'02"
Cabana	4 163	Cabana	Pueblo	3 912	70°19'19"	15°38'57"
Cabanillas	5 424	Deustua	Pueblo	3 894	70°21'14"	15°38'40"
Caracoto	5 506	Caracoto	Pueblo	3 844	70°06'09"	15°34'03"
San Miguel	54 292	San Miguel	Pueblo	3 875	70°07'37"	15°27'37"
<b>Sandia</b>	<b>74 320</b>					
Sandia	12 452	Sandia	Ciudad	2 206	69°27'59"	14°19'20"
Cuyocuyo	4 734	Cuyocuyo	Pueblo	3 425	69°32'14"	14°28'13"
Limbani	4 437	Limbani	Pueblo	3 333	69°41'26"	14°08'59"

Continúa...

21.3 DEPARTAMENTO PUNO: POBLACIÓN TOTAL PROYECTADA AL 30 DE JUNIO Y UBICACIÓN GEOGRÁFICA DE LA CAPITAL LEGAL DEL DISTRITO, 2018

Conclusión.

Provincia y Distrito	Población Total Proyectada al 30/06/2018	Capital Legal				
		Nombre	Categoría	Ubicación Geográfica		
				Altitud (msnm.)	Longitud Oeste	Latitud Sur
Patambuco	3 919	Patambuco	Pueblo	3 650	69°37'10"	14°21'42"
Phara	4 870	Phara	Pueblo	3 485	69°39'55"	14°09'07"
Quiaca	2 400	Quiaca	Pueblo	2 970	69°20'42"	14°25'20"
San Juan del Oro	14 553	San Juan del Oro	Pueblo	1 308	69°09'13"	14°13'15"
Yanahuaya	2 201	Yanahuaya	Pueblo	1 419	69°10'10"	14°15'31"
Alto Inambari	9 898	Massiapo	Pueblo	1 352	69°14'36"	14°05'24"
San Pedro de Putina Punco	14 856	Putina Punco	Villa	948	69°02'52"	14°06'45"
<b>Yunguyo</b>	<b>47 558</b>					
Yunguyo	27 166	Yunguyo	Ciudad	3 850	69°05'44"	16°13'36"
Anapia	3 351	Anapia	Pueblo	3 864	68°51'10"	16°18'50"
Copani	4 983	Copani	Pueblo	3 864	69°02'25"	16°23'60"
Cuturapi	1 242	San Juan de Cuturapi	Pueblo	3 861	69°10'37"	16°16'14"
Ollaraya	5 323	San Miguel de Ollaraya	Pueblo	3852	68°59'28"	16°13'11"
Tinicachi	1 625	Tinicachi	Pueblo	3 853	68°57'42"	16°11'55"
Unicachi	3 868	Marcaja	Pueblo	3 827	68°58'52"	16°13'25"

Fuente: Instituto Nacional de Estadística e Informática.

- Dirección Nacional de Censos y Encuestas.
- Dirección Técnica de Demografía e Indicadores Sociales.

## 21.4 DEPARTAMENTO PUNO: DIRECTORIO DE MUNICIPALIDADES PROVINCIALES Y DISTRITALES, SEGÚN PROVINCIA Y DISTRITO, 2018

Provincia y Distrito	Nombre del Alcalde	Dirección	DDN	Teléfonos	Correo Electrónico
<b>Puno</b>					
Puno	IVAN JOEL FLORES QUISPE	Jr. Deustua N° 458	051	351019 / 364554 / 601000 / 999126670	alcaldia@municipuno.gob.pe
Acora	FELIX MARIO CATAORA CHURA	Jr. Lima N° 439	051	951448459 / 995404081	municipalidadacora@hotmail.com
Amantani	TEOFILO YUCRA QUISPE	Plaza de Armas S/N	051	367825 / 951791766	suyanasumaya@hotmail.com; teofilyucra3838@hotmail.com
Atuncolla	MARIO ROQUE FLORES	Plaza de Armas S/N	051	978800496 / 990098999 / 963324554	buenito_220@hotmail.com
Capachica	VICENTE ZAHUL ESCALANTE GUTIERREZ	Plaza de Armas S/N	051	999959264 / 953660323 / 329463 / 950016522	municapachica@hotmail.com
Chucuito	GREGORIO PERCY MAMANI CRUZ	Jr. Pasión N° 515	051	951515177 / 954898960	munichucuito@hotmail.com
Coata	TEOFILO BELIZARIO BELIZARIO	Jr. Manco Cápac S/N	051	985747414	municoata@hotmail.com
Huata	FELICIANO SUMERENTE CURO	Jr. Lima N° 119	051	947555550 / 941801773 / 990094034 / 968376066	municipalidad_huata@hotmail.com
Mañazo	PABLO ERNAN CHAMBI QUISPE	Plaza de Armas S/N	051	982347699 / 984858524	municipiomanazo2018@hotmail.com
Paucarcolla	MARIO TICONA HUALPA	Plaza de Armas S/N	051	950996622	munipaucarcolla150188@gmail.com
Pichacani	PERCY NINA QUISPE	Jr. Tupac Amaru N° 464	051	984050605 / 951509650	-
Platería	PEPE EVARISTO GOMEZ AJAHUANA	Plaza de Armas S/N	051	985056482 / 931345282 / 951050502	titikakagomez@hotmail.com; imagenplateria@gmail.com
San Antonio	BLAZ ACERO ZAPANA	Plaza de Armas S/N	051	353742 / 943048472	mdsa_puno@hotmail.com; mdsapuno@gmail.com
Tiquillaca	YONE WALTER VILLASANTE APAZA	Jr. Independencia N° 180	051	952716424	munitiquillaca_11@hotmail.com
Vilque	OBED JOEL PEREZ VARGAS	Jr. Cabanillas N° 110	051	942862172 / 951974029 / 951264412	gobierno.local.vilque@gmail.com
<b>Azángaro</b>					
Azángaro	ISIDRO SOLORZANO PINAYA	Jr. Azángaro N° 160	051	562068 / 562155 / 951448693	mpazangaro@gmail.com
Achaya	LUIS EDUARDO GUTIERREZ APAZA	Plaza de Armas S/N	051	998535350 / 931051643	vcmartinez@hotmail.com
Arapa	CESAR GILBERTO TORRES ROSELLO	Plaza de Armas S/N	051	987894530 / 988014001	muniarapa2015@gmail.com; mda_arapa@hotmail.com

Continúa...

**21.4 DEPARTAMENTO PUNO: DIRECTORIO DE MUNICIPALIDADES PROVINCIALES Y DISTRITALES, SEGÚN PROVINCIA Y DISTRITO, 2018**

Provincia y Distrito	Nombre del Alcalde	Dirección	DDN	Teléfonos	Correo Electrónico
Asillo	OSWALDO CCALLOHUANCA CCASO	Plaza de Armas S/N	051	951980227 / 982686868	oswacc66@gmail.com
Caminaca	RUBEN BENIGNO HUARACHI JIMENEZ	Plaza de Armas S/N	051	985000430 / 985000075	municipalidadcaminaca@gmail.com
Chupa	CARLOS ALBERTO YUCRA CHAMBI	Plaza de Armas S/N	051	959062500	munichupa@hotmail.com
José Domingo Choquehuanca	ZACARIAS FELIX YANQUI TITO	Jr. Pucara S/N	051	944618139 / 561003 / 985525282	zacarias_felix_@hotmail.com
Muñani	LALO PEDRO AGUILAR PALAZUELOS	Plaza de Armas N° 115	051	995551041 / 951701058	lalo-2015-m@hotmail.com
Potoni	JOSE ADOLFO MUCHICA QUISPE	Plaza Pedro Vilcapaza S/N	051	998535386 / 951667514 / 951553229	adolfo muchica63@gmail.com
Saman	JULIO FRISANCHO CAHUAPAZA	Plaza de Armas S/N	051	985400372 / 970004921	md.saman@hotmail.com
San Antón	MOISES MOROCCO MAMANI	Plaza de Armas S/N	051	953284885 / 951708797 / 986989494	sesmoi3m@hotmail.com
San José	JAIME CCALLO MAYTA	Calle Asillo S/N - Plaza Ramón Castilla	051	990014200 / 968503009	munidistritalsanjose@gmail.com
San Juan de Salinas	ADOLFO NICOLAS HANCCO PURACA	Jr. 28 de Julio S/N	051	980037797 / 999990507 / 966601737	ahanco@hotmail.com
Santiago de Pupuja	PABLO CHAMBI PUMA	Plaza de Armas S/N	051	931093159 / 951568134	muni_santiagodepupuja@hotmail.com
Tirapata	IVAN ARAPA QUISPE	Plaza de Armas S/N	051	959003549	munidisttirapata@hotmail.com
<b>Carabaya</b>					
Macusani	EDWARD RODRIGUEZ MENDOZA	Plaza 28 de Julio N° 401	051	945597093 / 965033353	alcaldia@municarabaya.gob.pe
Ajoyani	ADOLFO COSME QUISPE HANCCO	Plaza Manco Cápac S/N	051	998525270 / 951846548	mdajoyani1854@gmail.com
Ayapata	CARLOS ALBERTO PARIAPAZA ARRAYA	Plaza Túpac Amaru S/N	051	995070360 / 990660062	muniaypata210303@gmail.com
Coasa	OLGER EDER CHUA HUARSOCCA	Plaza Juventud Coasa S/N	051	920217678 / 999084551	mdistrital.coasa@gmail.com
Corani	REMIGIO BERNARDO MAMANI LEON	Plaza de Armas S/N	051	953277280 / 953277281	municipalidadcorani@hotmail.com
Crucero	BRAULIO TEODORO PACORI CHAVEZ	Plaza La Libertad N° 104	051	951855939	brauliochavez03@hotmail.com
Ituata	QUINTIN SOLORZANO CONDORI	Plaza de Armas Tambillo S/N	051	838014 / 838015 / 983945504 / 812438	quisoco.20@gmail.com
Ollachea	FORTUNATO FELICIANO QUISPE GONZALES	Plaza de Armas S/N	051	990212240 / 951446666	muni_ollachea.2015@hotmail.com

Continúa...



## 21.4 DEPARTAMENTO PUNO: DIRECTORIO DE MUNICIPALIDADES PROVINCIALES Y DISTRITALES, SEGÚN PROVINCIA Y DISTRITO, 2018

Provincia y Distrito	Nombre del Alcalde	Dirección	DDN	Teléfonos	Correo Electrónico
San Gabán	EUSTALIN YANQUI CHARCA	Av. 15 de Octubre S/N	051	989614729 / 639707	municipalidadesangaban@hotmail.com
Usicayos	ALFREDO CCAPACCA QUISPE	Jr. Pierola S/N	051	983840804 / 951630089	alfrecapaca@hotmail.com
<b>Chucuito</b>					
Juli	JUAN CARLOS AQUINO CONDORI	Jr. Loyola N° 221	051	554110 / 554035 / 554264	municipalidadjuli@munijuli.gob.pe
Desaguadero	GUMERCINDO PARI ESCOBAR	Av. 28 de Julio N° 305 Mz. 1 Lt. 11	051	551041 / 958818123	soporte@munidesaguadero.gob.pe
Huacullani	WITHLE LUNA CABRERA	Jr. 28 de Julio S / N	051	994233636 / 999233636	municipiohuacullani@gmail.com
Kelluyo	EDUARDO PEREZ MAMANI	Jr. Túpac Amaru N° 151	051	353989 / 969674350 / 951014772	cap1002@hotmail.com
Pisacoma	RAFAEL COAQUIRA HUAYHUA	Jr. Cultura S/N	051	988504020	rafo-71@hotmail.com
Pomata	FREDY GUALBERTO CASTILLO VENEGAS	Av. Lima Sur S/N	051	555018 / 555010 / 555013 / 951999981	municipomata@hotmail.com
Zepita	GERARDO BAUTISTA FLORES	Jr. Desaguadero S/N	051	976730538 / 951640078	munizepita@hotmail.com
<b>El Collao</b>					
Ilave	SANTOS APAZA CARDENAS	Jr. Independencia N° 210	051	552022 / 552078 / 552080 / 552204	municollao@municollao.gob.pe
Capazo	JESUS GREGORIO TUCO CATUNTA	Jr. 28 de Julio S/N	051	622724 / 951454009 / 990099440	municapaso@gmail.com
Pilcuyo	ANTONIO TICONA ARO	Jr. Alfonso Ugarte S/N - Plaza de Armas	051	980247770 / 552091 / 931367306	municipilcuyo2015-2018@outlook.com
Santa Rosa	JORGE ADUVIRI ORDOÑEZ	Jr. 2 de Mayo N° 220	051	958005847 / 931367306	santarosa.mazocruz.2015@gmail.com
Conduriri	ANDRES CHAVEZ NINA	Carretera Llave Mazocruz S/N - Km. 78	051	552500 / 978801024	mdconduriri@gmail.com
<b>Huancané</b>					
Huancané	EFRAIN VILCA CALLATA	Plaza de Armas S/N	051	566096 / 951820089 / 950500669	estudiojuridico_euvc@hotmail.com
Cojata	ALFONSO POLICARPO OJEDA BRAVO	Plaza de Armas S/N	051	208271 / 944458678	municojata@gmail.com
Huatasani	OSCAR SAMUEL LARICO CORNEJO	Jr. San Martín S/N	051	973606425 / 324011	munihuatasani@gmail.com
Inchupalla	DEMETRIO CELEDONIO ARCE ARACAYO	Jr. Puno S/N - Plaza de Armas	051	329106 / 950715851 / 948555558	inchupallandi@hotmail.com

Continúa...

**21.4 DEPARTAMENTO PUNO: DIRECTORIO DE MUNICIPALIDADES PROVINCIALES Y DISTRITALES, SEGÚN PROVINCIA Y DISTRITO, 2018**

Provincia y Distrito	Nombre del Alcalde	Dirección	DDN	Teléfonos	Correo Electrónico
Pusi	BLAS HUANCA MAMANI	Plaza de Armas S/N	051	999245080 / 951255791	municipusi@gmail.com; blas-defcivil@hotmail.com
Rosaspata	SIMON LUIS YANARICO UGARTE	Plaza de Armas S/N	051	990468899 / 999111175	slyu24@hotmail.com
Taraco	JULIO VILCA CALLATA	Jr. Unión N° 490	051	939006480	md-taraco@hotmail.com
Vilque Chico	JOSE LUIS GONZA VELASQUEZ	Plaza de Armas S/N	051	847124 / 951995555	muni.vilquechico@hotmail.com
<b>Lampa</b>					
Lampa	CLEVER HUAYNACHO HAÑARI	Plaza de Armas N° 100	051	998717191	webmaster@munilampa.gob.pe
Cabanilla	SILVERIO SERGIO QUISPE QUISPE	Plaza de Armas S/N	051	951960151	alcaldia@municabanilla.gob.pe
Calapuja	DAVID BARRANTES RAMOS	Plaza de Armas N° 160	051	502501 / 938586128	municipalidadcalapuja@gmail.com
Nicasio	ROGER EPIFANIO CHURA PACHARI	Plaza de Armas S/N	051	327448 / 981868609	nicasioavanza@hotmail.com
Ocuviri	COSME CCARI HUAYNACHO	Plaza Simón Bolívar N° 101	051	958010198	municipalidadocuviri@gmail.com
Palca	ROGER VILCA QUISPE	Jr. 3 de Octubre S/N	051	321260 / 998040366	alcaldiapalca@gmail.com
Paratia	PEDRO GERMAN CABANA VARGAS	Plaza de Armas N° 1	051	990058064 / 990058052 / 951050575	muni.paratia@hotmail.com
Pucará	LUIS ALBERTO SANCHEZ CARRION	Jr. San Román S/N	051	988777797 / 933447003 / 951555393 / 971872210	luisalbertopucara@hotmail.com
Santa Lucía	SALVADOR ALEJO TUNCO	Plaza de Armas N° 104	051	630731 / 942860818 / 998099529	munisantaluca_2016@hotmail.com
Vilavila	FELIMON MAURO CCASA HUAYNACHO	Plaza de Armas S/N	051	327929 / 999580088	muni.vilavila@gmail.com
<b>Melgar</b>					
Ayaviri	VICTOR JESUS HUALLPA QUISPE	Jr. Tacna N° 562	051	563140 / 563169 / 989419755 / 951859992	munimelgar@gmail.com
Antauta	MARCO SOTO VILCA	Jr. Kenamari S/N	051	942790944 / 957068321 / 983878140	muniantauta@hotmail.com
Cupi	WILLY DURAND TITO	Jr. Túpac Amaru N° 115	051	951954335 / 950828186	municupi@hotmail.com
Llalli	JORGE ATAJO TAYPE	Plaza Inca Garcilaso de La Vega N° 401	051	943600111	munidllalli@hotmail.com
Macari	VICTOR MORALES CCALLACCASI	Plaza San Martín N° 115 Mz. P Lt. 13	051	563255 / 992646141	info@munimacari.gob.pe

Continúa...

## 21.4 DEPARTAMENTO PUNO: DIRECTORIO DE MUNICIPALIDADES PROVINCIALES Y DISTRITALES, SEGÚN PROVINCIA Y DISTRITO, 2018

Provincia y Distrito	Nombre del Alcalde	Dirección	DDN	Teléfonos	Correo Electrónico
Nuñoa	HECTOR YUCRA TAPARA	Jr. Alfonso Ugarte N° 218	051	793178 / 984070398 / 950444294	municipalidadnuñoa@gmail.com
Orurillo	JORGE WASHINGTON CHALLCO QUISPE	Plaza San Martín S/N	051	956016001 / 984843979	muniorurillomelgar@gmail.com; jwchallco57@gmail.com
Santa Rosa	FILIBERTO TACCA NAVARRO	Plaza de Armas N° 101	051	565036 / 503656	munisantarosamelgar@hotmail.com
Umachiri	TOMAS VALERIANO CHALLCO	Plaza de Armas Mariano Melgar Umachiri N° 100	051	954729545 / 953466845 / 950982113	mdumachiri2015@hotmail.com
<b>Moho</b>					
Moho	URIEL ARCANGEL CONDORI YUJRA	Jr. Lima N° 133	051	950828278	munimoho@hotmail.com
Conima	JAVIER VILLASANTE POMARI	Plaza de Armas S/N	051	951514028 / 988151505	javiervillasantep@gmail.com
Huayrapata	ALFONSO PERALTA CAPA	Jr. Santa Rosa S/N	051	951116604 / 998404940	municipiohuayrapata2016@gmail.com
Tilali	MARIO APAZA LARICO	Jr. Cultura S/N	051	951036030	atias_68@hotmail.com
<b>San Antonio De Putina</b>					
Putina	SERAPIO SUCASAIRE SUCASAIRE	Plaza de Armas S/N	051	567003 / 939075835 / 958965952	putinamuni@hotmail.com
Ananea	SAMUEL CHAMBI SANCHEZ	Plaza Miguel Grau S/N	051	986668666 / 950418251	mdananea@hotmail.com
Pedro Vilca Apaza	TEOFILO MAMANI PINTO	Plaza de Armas S/N	051	327094 / 944014918 / 980965533	teopinto4@hotmail.com
Quilcapuncu	MARIO SUCASAIRE LIPE	Jr. San Antonio N° 312	051	971872210 / 995085040 / 970909049	muniquilcapuncu@hotmail.com; slmarioq@hotmail.com
Sina	RICARDO FLORES HILASACA	Plaza de Armas S/N	051	325131	muni_sina@hotmail.com
<b>San Román</b>					
Juliaca	OSWALDO EDWIN MARIN QUIRO	Jr. Jáuregui N° 321	051	321201 / 323013 / 321033	munisanroman2016@gmail.com
Cabana	CESARIO VILCA QUISPE	Jr. San Román S/N	051	950838632 / 976682310	cesariovilcaq@hotmail.com
Cabanillas	DAVID WALDIMAR MAMANI ALI	Jr. Municipalidad N° 114	051	630031 / 950023406	municabanillas@hotmail.com
Caracoto	HIPOLITO LUPE QUISPE	Jr. Arequipa N° 100	051	951688858 / 966500566	municipalidadcaracoto2015@gmail.com

Continúa...

**21.4 DEPARTAMENTO PUNO: DIRECTORIO DE MUNICIPALIDADES PROVINCIALES Y DISTRITALES, SEGÚN PROVINCIA Y DISTRITO, 2018**

Conclusión.

Provincia y Distrito	Nombre del Alcalde	Dirección	DDN	Teléfonos	Correo Electrónico
<b>Sandia</b>					
Sandia	MIGUEL QUISPE TIPO	Jr. Arica N° 420	051	969796786	info@munisandia.gob.pe
Cuyocuyo	LEONARDO CHURA YANAPA	Plaza de Armas S/N	051	502762 / 996020273 / 969808020	leocuyocuyo@gmail.com
Limbari	DAVID LIMA MAMANI	Plaza de Armas S/N	051	329029 / 950982247	munilimbari@hotmail.com
Patambuco	RAUL CCALLO LUNA	Plaza de Armas S/N	051	305265 / 985579718	muni_patambuco@hotmail.com; rhaulyn2@hotmail.com
Phara	SAMUEL ANGEL MINAYA GONZALES	Plaza de Armas S/N	051	326312 / 988773000	municipalidadphara@gmail.com
Quiaca	VICTOR UGARTE CHAMBI	Plaza de Armas S/N	051	321629 / 990906665	muniquiaca2015_2018@hotmail.com
San Juan del Oro	JOSE ORLANDO JARA CABRERA	Jr. Tambopata S/N	051	992762302 / 982533869 / 986867622	munisanjuan@hotmail.com
Yanahuaya	VICTOR RAUL LAURA DIAZ	Plaza de Armas S/N	051	325191 / 951740334 / 329151	munianahuaya@hotmail.com; mdyanahuaya@gmail.com
Alto Inambari	TEODORO PINO ZUARES	Av. Agricultura S/N Mz. C Lt. 6 - Plaza de Armas	051	951529925 / 997961521	altoinambari.muni@gmail.com
San Pedro de Putina Puno	YONY YUJRA CAÑAZACA	Av. Circunvalación S/N	051	940420356 / 940430512 / 951234017	mdsppp@hotmail.com
<b>Yunguyo</b>					
Yunguyo	LEONARDO FABIO CONCORI PILCO	Jr. Zepita N° 112	051	556035 / 556027	municipioyunguyo@gmail.com
Anapia	ANGEL ANTONIO SEGALES ESCOBAR	Jr. Los Incas N° 100 - Plaza de Armas	051	556156 / 951002530 / 951441133	ulfmdanapia@gmail.com
Copani	CESAR BETO CANAHUIRE QUISPE	Plaza de Armas de Copani S/N	051	935481348 / 930677970	municopani@hotmail.com
Cuturapi	RUBEN HUANCHI QUISPE	Av. La Unión N° 550	051	944447708 / 994444380	mdcuturapi@hotmail.com
Ollaraya	LUCIO CAHUAYA PACORICONA	Plaza de Armas S/N	051	556228 / 999552266	muniollaraya@hotmail.com
Tinicachi	GERMAN HUARACHI COARITA	Plaza de Armas S/N	051	935480669 / 999606275 / 951414380	germanhuarachi-01@hotmail.com
Unicachi	SIMON AVENDAÑO YAPUCHURA	Plaza de Armas S/N	051	950860123 / 931719183 / 982022740	simon_pajsi123@hotmail.com

**Nota:** La relación de alcaldes de las municipalidades provinciales y distritales ha sido actualizada al 20 de febrero 2018.

**Fuente:** Instituto Nacional de Estadística e Informática - Registro Nacional de Municipalidades 2017.

Jurado Nacional de Elecciones.

**21.5 DEPARTAMENTO PUNO: ORDENANZA MUNICIPAL PROVINCIAL QUE CREA A LAS MUNICIPALIDADES DE CENTROS POBLADOS CONFORME A LA LEY N° 27972, LEY ORGÁNICA DE MUNICIPALIDADES, 2018**

Provincia y Municipalidad de Centro Poblado	Norma Municipal	Número	Fecha
<b>Puno</b>			
Cochiraya	Resolución Municipal	872	21 Set 1988
Huayrapata	Resolución Municipal	1103	15 Dic 1988
Llachon	Resolución Municipal	041	17 Ene 1989
Sucasco	Resolución Municipal	065	19 Ene 1989
Amparani	Resolución Municipal	607	07 Mar 1989
Marca Esqueña	Ordenanza Municipal	715	14 Mar 1989
Thunuhuaya	Resolución Municipal	518	27 Mar 1989
Soraza	Resolución Municipal	523	31 Mar 1989
Carucaya	Resolución Municipal	320	18 Abr 1989
Titilaca	Resolución Municipal	077	18 Abr 1989
Inchupalla	Resolución Municipal	205	25 Abr 1989
Jayu - Jayu	Resolución Municipal	317	29 May 1989
Totorani	Resolución Municipal	405	01 Jun 1989
Pichacani	Resolución Municipal	399	14 Jun 1989
Caritamaya	Resolución Municipal	511	15 Ago 1989
Chancachi	Resolución Municipal	125	23 Set 1989
Perka	Resolución Municipal	043	23 Set 1989
Cocosani	Resolución Municipal	285	19 Oct 1989
Cotos	Resolución Municipal	293	20 Oct 1989
Santa Rosa de Yanaque	Resolución Municipal	405	02 Nov 1989
Isañura	Resolución Municipal	169	13 Jun 1991
Yapura	Resolución Municipal	205	14 Jun 1991
Villa Socca	Resolución Municipal	628	20 Ago 1991
Culta	Resolución Municipal	640	07 Set 1991
Ayrumas - Carumas	Resolución Municipal	651	12 Set 1991
Ichu	Resolución Municipal	068	26 Mar 1992
Sacuyo	Resolución Municipal	546	13 Ago 1992
Huarijuyo	Resolución Municipal	564	19 Set 1992
Parina	Resolución Municipal	773	31 Dic 1992
Alto Puno	Resolución Municipal	019	22 Ene 1993
Pallalla	Resolución Municipal	418	06 Set 1993
San Jose	Resolución Municipal	429	08 Set 1993
San José de Cachipascana	Resolución Municipal	429	08 Set 1993
Luquina Grande	Resolución Municipal	030	11 Feb 1994
Isla Taquile	Ordenanza Municipal	330	15 Set 1995
Jayllihuaya	Resolución de Alcaldía	286	24 Jul 1998
Salcedo	Resolución Municipal	028	03 Mar 1999
Villa de Ccota	Resolución Municipal	096	27 Oct 1999
Collacachi	Resolución Municipal	034	30 Jun 2000
Ccopamaya	Resolución Municipal	040	22 Ago 2000
Llunco	Resolución Municipal	001	03 Ene 2001

Continúa...

21.5 DEPARTAMENTO PUNO: ORDENANZA MUNICIPAL PROVINCIAL QUE CREA A LAS MUNICIPALIDADES DE CENTROS POBLADOS CONFORME A LA LEY N° 27972, LEY ORGÁNICA DE MUNICIPALIDADES, 2018

Provincia y Municipalidad de Centro Poblado	Norma Municipal	Número	Fecha
Turística de Uros Chulluni	Resolución Municipal	013	14 May 2001
Carata	Resolución Municipal	023	27 Set 2002
Jochi San Francisco	Resolución Municipal	031	06 Dic 2002
Escallani	Ordenanza Municipal	184	25 Oct 2007
Isla Iscata	Ordenanza Municipal	255	29 Dic 2009
Inkasamawi	Ordenanza Municipal	256	29 Dic 2009
Cari Cari	Ordenanza Municipal	336	18 Jun 2012
Ciudad Nueva	Ordenanza Municipal	350	10 Dic 2012
Collana	Ordenanza Municipal	380	27 Nov 2013
Viluyo	Ordenanza Municipal	381	27 Nov 2013
Alto Alianza	Ordenanza Municipal	382	11 Dic 2013
Quelca	Ordenanza Municipal	383	11 Dic 2013
Pucara Taipicirca	Ordenanza Municipal	384	11 Dic 2013
Pueblo Nuevo Cusini	Ordenanza Municipal	385	11 Dic 2013
Villa Jachacachi	Ordenanza Municipal	386	11 Dic 2013
San José de Principio Santa Cruz	Ordenanza Municipal	387	11 Dic 2013
San Juan de Machacmarca	Ordenanza Municipal	388	11 Dic 2013
Turístico Umayo Sillustani	Ordenanza Municipal	389	11 Dic 2013
Camacani	Ordenanza Municipal	390	20 Dic 2013
Hilata San Juan Yamocco	Ordenanza Municipal	392	27 Dic 2013
Thunco	Ordenanza Municipal	183	25 Oct 2007
Aguas Calientes	Ordenanza Municipal	228	22 Dic 2008
Huacochullo-Jatucachi	Ordenanza Municipal	257	29 Dic 2009
Charamaya	Ordenanza Municipal	333	05 Jun 2012
Jilatamarca Rio Blanco	Ordenanza Municipal	224	17 Nov 2008
Santa Barbara de Moro	Ordenanza Municipal	359	11 Abr 2013
<b>Azángaro</b>			
Saytococho	Resolución Municipal	006	20 Jul 1982
Carmen Ccato Pata	Resolución Municipal	050	21 Oct 1987
Muni Grande	Resolución Municipal	029	26 May 1988
San Pedro de Collana	Resolución de Alcaldía	057	14 Nov 1988
Curayllo	Resolución Municipal	064	02 Dic 1988
Virgen Del Rosario de Sollocota	Resolución Municipal	065	05 Dic 1988
Chucahuacas	Resolución Municipal	017	23 Mar 1993
Villa de Betanzos	Resolución Municipal	008	25 Feb 1994
Villa Quejon Mocco	Resolución Municipal	085	28 Nov 1994
Progreso	Resolución Municipal	087	12 Dic 1994
Carlos Gutierrez Zamora	Resolución Municipal	036	03 May 1996
Hanajquia	Resolución Municipal	017	02 Abr 1997
Chocco	Resolución Municipal	132	14 Oct 1997
Jasana Grande	Resolución Municipal	010	23 Ene 1998
Llallahua	Resolución de Alcaldía	089	12 Abr 1999
Chucaripo	Resolución Municipal	147	03 Jul 1999

Continúa...

**21.5 DEPARTAMENTO PUNO: ORDENANZA MUNICIPAL PROVINCIAL QUE CREA A LAS MUNICIPALIDADES DE CENTROS POBLADOS CONFORME A LA LEY N° 27972, LEY ORGÁNICA DE MUNICIPALIDADES, 2018**

Provincia y Municipalidad de Centro Poblado	Norma Municipal	Número	Fecha
La Unión	Resolución Municipal	226	13 Dic 1999
Villa Hermosa Cañicoto	Resolución Municipal	011	26 Ene 2000
Mataro Chico	Resolución de Alcaldía	055	31 Mar 2000
San Isidro	Resolución de Alcaldía	079	10 May 2000
Tuturcuyo	Resolución de Alcaldía	032	19 Mar 2001
Cangalli	Resolución de Alcaldía	213	17 Dic 2001
Sillota	Resolución de Alcaldía	041	07 Mar 2002
Pacastiti	Resolución de Alcaldía	202	27 Nov 2002
Mercedes	Resolución de Alcaldía	220	17 Dic 2002
Pedro Vilcapaza Mororocco	Ordenanza Municipal	312	14 Jun 2004
Puncuchupa	Ordenanza Municipal	025	29 Dic 2005
<b>Carabaya</b>			
Ituata	Resolución Municipal	011	09 Set 1989
Kana	Resolución Municipal	035	27 Dic 1989
Tantamaco	Resolución Municipal	003	14 Feb 1991
Chacaneque	Ordenanza Municipal	004	14 Feb 1991
Upina	Resolución Municipal	011	22 Mar 1991
Quicho	Ordenanza Municipal	010	19 Jul 1991
Oruro	Resolución Municipal	037	20 Nov 1991
Pacaje - Huanutuyo	Resolución Municipal	041	15 Dic 1994
Uchuhuma	Resolución Municipal	060	19 Nov 1997
Esquena	Resolución Municipal	023	17 Feb 1998
Ayusuma	Resolución Municipal	082	23 Nov 1998
Puerto Manoa	Resolución Municipal	011	07 Feb 2000
Valle Oscoroque	Resolución Municipal	022	16 Mar 2001
Isivilla	Resolución Municipal	035	02 May 2003
Aymaña	Ordenanza Municipal	012	24 Nov 2003
Icaco	Ordenanza Municipal	020	26 Oct 2004
Lechemayo	Ordenanza Municipal	018	11 Nov 2005
Sallaconi	Ordenanza Municipal	059	20 Jul 2016
Palca	Ordenanza Municipal	051	05 Dic 2014
Tayaccucho	Ordenanza Municipal	006	06 May 2010
Hanac Ayllu	Ordenanza Municipal	006	06 May 2010
<b>Chucuito</b>			
Tulacollo	Resolución Municipal	032	14 Dic 1997
Molino	Resolución Municipal	371	30 Dic 1983
Ancoputo	Resolución Municipal	209	07 Jul 1984
Challapampa	Resolución Municipal	022	06 Ago 1984
Tasapa Patacollo	Resolución Municipal	194	31 Jul 1985
Isani	Resolución Municipal	347	10 Jul 1986
San Antonio de Pavita	Resolución Municipal	004	26 Ene 1987
Chatuma	Resolución Municipal	309	13 Jul 1987
Callacami	Resolución Municipal	013	19 Mar 1990
Santiago	Resolución Municipal	031	16 Abr 1990

Continúa...

**21.5 DEPARTAMENTO PUNO: ORDENANZA MUNICIPAL PROVINCIAL QUE CREA A LAS MUNICIPALIDADES DE CENTROS POBLADOS CONFORME A LA LEY N° 27972, LEY ORGÁNICA DE MUNICIPALIDADES, 2018**

Provincia y Municipalidad de Centro Poblado	Norma Municipal	Número	Fecha
Molino	Resolución Municipal	033	16 Abr 1990
Casimuyo - Huallatiri	Resolución Municipal	041	30 Abr 1990
Huapaca San Miguel	Resolución Municipal	040	30 Abr 1990
Santa Cruz de Ayrihuas	Resolución Municipal	028	25 Abr 1991
Chua Chua	Resolución Municipal	060	04 Jul 1991
Caspa	Resolución Municipal	060	08 Ago 1991
Tuquina	Resolución Municipal	025	27 Mar 1992
Alto Patacollo	Resolución Municipal	044	16 Jun 1992
José Carlos Mariátegui	Resolución Municipal	046	19 Jun 1992
Alto Pavita	Resolución Municipal	050	26 Jun 1992
Santa Cruz de Cajnajo	Resolución Municipal	006	26 Ene 1993
Tanca Tanca	Resolución Municipal	231	22 Nov 1993
Pasiri	Resolución Municipal	027	04 Feb 1994
Callaza	Resolución Municipal	031	09 Feb 1994
Chacocollo San Juan	Resolución Municipal	155	16 Set 1994
Yorohoco	Resolución Municipal	088	22 Ago 1995
Villa Chimú	Resolución Municipal	161	29 Dic 1995
Huacani	Resolución Municipal	051	11 Abr 1996
Llaquepa	Resolución Municipal	018	29 Ene 1998
Rosario de Sorapa	Resolución Municipal	044	12 May 1999
Totoroma	Resolución Municipal	054	28 May 1999
Lampa Grande	Resolución Municipal	090	01 Ago 1999
Taniri Circa Chinga	Resolución Municipal	097	09 Ago 1999
Collini	Resolución Municipal	134	18 Nov 1999
Yacango - Juli	Resolución Municipal	056	20 Mar 2000
Buena Vista Chacachaca	Resolución Municipal	065	05 Abr 2000
Sicuyani	Resolución Municipal	069	18 Abr 2000
Sivicani	Resolución Municipal	091	16 Jul 2001
Vista Alegre	Resolución Municipal	009	21 Ene 2002
Challacollo	Resolución Municipal	060	11 Abr 2002
Alto Andino Vilachave	Resolución Municipal	062	16 Abr 2002
Marca-Ayllu-Huacasuma	Resolución Municipal	066	22 Abr 2002
Sihuayro	Resolución Municipal	103	23 Set 2002
Arconuma	Resolución Municipal	105	22 Oct 2002
Pichupichuni Aurincota	Resolución Municipal	106	24 Oct 2002
Ticaraya	Resolución de Alcaldía	191	04 Dic 2002
Manantiales de Chiaraqui	Resolución Municipal	123	19 Dic 2002
Suancata	Ordenanza Municipal	011	21 May 2009
Alto Zepita	Ordenanza Municipal	021	30 Dic 2009
Los Andes	Ordenanza Municipal	011	24 Abr 2011
Lupaka	Ordenanza Municipal	012	23 Dic 2013
Carancas	Ordenanza Municipal	010	21 Dic 2013
Unión Llallagua	Ordenanza Municipal	008	14 Abr 2015

Continúa...



**21.5 DEPARTAMENTO PUNO: ORDENANZA MUNICIPAL PROVINCIAL QUE CREA A LAS MUNICIPALIDADES DE CENTROS POBLADOS CONFORME A LA LEY N° 27972, LEY ORGÁNICA DE MUNICIPALIDADES, 2018**

Provincia y Municipalidad de Centro Poblado	Norma Municipal	Número	Fecha
<b>El Collao</b>			
Cachipucara	Resolución Municipal	255	25 May 1983
Cangalli	Ordenanza Municipal	271	17 Jun 1983
San Pedro de Huayllata	Resolución Municipal	275	07 Oct 1999
Ancoamaya	Resolución Municipal	220	06 Ago 1984
Siraya	Resolución Municipal	356	30 Jul 1986
Villa Chipana	Resolución Municipal	393	05 Nov 1986
Villa Maquercota	Resolución Municipal	475	04 Oct 1988
Pueblo de Camicachi	Resolución Municipal	007	10 Feb 1989
Fharata Copani	Resolución Municipal	014	06 Jul 1989
Mulla Continhueco Hirpani	Resolución Municipal	016	13 Ago 1989
Challapujo Suyo	Resolución Municipal	401	11 Dic 1989
Chijichaya	Resolución Municipal	023	04 Abr 1990
San Juan de Yarihuani	Ordenanza Municipal	089	25 Nov 2007
Sales Grande	Resolución Municipal	077	25 Set 1990
Unidas Jilata Calacota	Resolución Municipal	054	20 Oct 1991
Chucaraya	Resolución Municipal	029	31 Mar 1992
Checca Lacaya Yaurima Chijotamaya	Resolución Municipal	036	15 Abr 1992
Sullcacatura II	Resolución Municipal	605	14 Set 1992
Ocoña	Resolución Municipal	131	07 Oct 1992
Ticona Cusullaca	Resolución Municipal	004	25 Ene 1993
Marcuyo	Resolución Municipal	241	22 Dic 1993
Sullcacatura Choquetanca Ccorpa Flores	Resolución Municipal	048	27 Mar 1995
Ccallata Pacuncani	Resolución Municipal	106	12 Jun 1995
Tupala	Resolución Municipal	181	23 Ago 1995
Sarapi Arroyo	Resolución Municipal	227	07 Nov 1995
San José de Ancomarca	Resolución Municipal	005	09 Ene 1996
Rosacani	Resolución Municipal	050	17 Feb 1997
Ullacachi	Resolución Municipal	153	16 Abr 1997
Jilacatura	Resolución Municipal	168	24 Abr 1997
Santa Rosa de Huayllata	Resolución Municipal	440	09 Dic 1997
Jachocco Huaracco	Resolución Municipal	176	31 Ago 1998
Huarahuarani	Resolución Municipal	174	07 Jul 1999
Huanacamaya	Resolución Municipal	204	25 Jul 1999
Chijuyo Copapujo	Resolución Municipal	026	26 Ene 2000
Villa López	Resolución Municipal	291	14 Set 2000
San Cristóbal de Balsabe	Resolución Municipal	004	02 Feb 2002
Santa Rosa	Resolución Municipal	023	02 Abr 2002
Huancarani	Resolución Municipal	047	14 Nov 2002
Coraraca	Resolución Municipal	046	14 Nov 2002
Rosario Alto Ancomarca	Resolución de Alcaldía	390	12 May 2003
Jaquencachi	Ordenanza Municipal	004	23 Feb 2005

Continúa...

21.5 DEPARTAMENTO PUNO: ORDENANZA MUNICIPAL PROVINCIAL QUE CREA A LAS MUNICIPALIDADES DE CENTROS POBLADOS CONFORME A LA LEY N° 27972, LEY ORGÁNICA DE MUNICIPALIDADES, 2018

Provincia y Municipalidad de Centro Poblado	Norma Municipal	Número	Fecha
Kanccora Yacango	Ordenanza Municipal	031	01 Jul 2007
Tiutiri Antamarca	Ordenanza Municipal	019	05 May 2008
Collata	Ordenanza Municipal	020	23 Mar 2009
San Juan de Huinihuinini	Ordenanza Municipal	064	31 Dic 2009
Vilca Chile	Ordenanza Municipal	062	31 Dic 2009
Providencia	Ordenanza Municipal	066	31 Dic 2009
Kimsa Marka	Ordenanza Municipal	005	31 Jul 2013
Jarani	Ordenanza Municipal	006	03 Ago 2013
San Isidro	Ordenanza Municipal	010	08 Ago 2013
Chichillapi	Ordenanza Municipal	065	31 Dic 2009
<b>Huancané</b>			
Hujipata	Resolución Municipal	001	09 Feb 1988
Acocollo	Resolución Municipal	027	29 Abr 1991
Carlos Condorena	Resolución Municipal	031	28 May 1991
Ramis	Resolución Municipal	178	14 Jul 1992
Puquis	Resolución Municipal	006	14 Ene 1993
Solitario	Resolución Municipal	128	06 Dic 1993
San Miguel de Tiquitiqui	Resolución Municipal	064	05 Feb 1997
Huancollusco	Resolución Municipal	016	19 Mar 1997
Yarecoa	Resolución Municipal	018	20 Abr 1998
Titihue	Resolución Municipal	019	11 May 1998
Yanaoco	Resolución Municipal	020	15 May 1998
Halla	Resolución de Alcaldía	152	25 Jul 1998
Rio Suchis de Huancasaya	Resolución Municipal	062	01 Dic 1998
Munaypa	Resolución Municipal	046	13 Set 1999
Huancho - Lima	Resolución Municipal	032	04 Ago 2000
San Pedro de Huarisani	Resolución Municipal	002	24 Ene 2002
Cotapata	Resolución de Alcaldía	004	28 Ene 2002
San Antonio Cajahuyo Jaramasa	Ordenanza Municipal	006	31 Dic 2009
La Libertad	Ordenanza Municipal	007	31 Dic 2009
Sicta	Ordenanza Municipal	010	28 Nov 2013
Santa Cruz de Huilacollo	Ordenanza Municipal	016	15 Dic 2004
Nuevo Progreso de Cuyuraya	Ordenanza Municipal	008	17 Jul 2013
Turístico Cohasia	Ordenanza Municipal	012	27 Dic 2013
Sisinhuyo	Ordenanza Municipal	064	28 Dic 1999
Machaca Marca Yaputira	Ordenanza Municipal	006	27 Dic 2007
<b>Lampa</b>			
Laro	Resolución Municipal	018	22 May 1987
Chijnaya	Resolución Municipal	036	26 May 2003
Pinaya	Resolución de Alcaldía	023	20 Ene 2001
Quillisani	Resolución Municipal	038	17 Dic 2002
Villa Ayarachi - Chilahuito	Resolución Municipal	039	17 Dic 2002

Continúa...

**21.5 DEPARTAMENTO PUNO: ORDENANZA MUNICIPAL PROVINCIAL QUE CREA A LAS MUNICIPALIDADES DE CENTROS POBLADOS CONFORME A LA LEY N° 27972, LEY ORGÁNICA DE MUNICIPALIDADES, 2018**

Provincia y Municipalidad de Centro Poblado	Norma Municipal	Número	Fecha
Quinsachata	Ordenanza Municipal	014	30 Dic 2009
<b>Melgar</b>			
Kunurana Alto Llapha	Resolución Municipal	256	24 Abr 1995
Huamannuro	Resolución de Alcaldía	062	08 Oct 1998
Santa Cruz	Resolución de Alcaldía	031	25 Feb 2000
Quishuara	Resolución de Alcaldía	035	06 Mar 2000
Acllamayo	Resolución de Alcaldía	065	12 Jun 2000
Balsapata	Resolución de Alcaldía	143	20 Dic 2000
Justo Juez Jatun Ayllu	Ordenanza Municipal	012	27 Nov 2009
Sora	Ordenanza Municipal	019	26 Dic 2013
<b>Moho</b>			
Umuchi	Resolución Municipal	021	08 Jun 1988
Jacantaya	Resolución Municipal	029	02 Set 1988
Sullca	Resolución Municipal	008	19 Feb 1993
Ninantaya	Resolución Municipal	008	19 Feb 1993
Occopampa	Resolución Municipal	008	19 Feb 1993
Quellahuyo Pomaoca	Resolución Municipal	008	19 Feb 1993
Huaraya	Resolución Municipal	008	19 Feb 1993
Jacha Jaa	Resolución Municipal	008	19 Feb 1993
Jacha Paru	Resolución Municipal	008	19 Feb 1993
Mallco	Resolución Municipal	091	02 Mar 1994
Altos Huayrapata	Resolución Municipal	093	02 Abr 1994
Jipata	Resolución Municipal	090	15 May 1994
Mallcusuca	Resolución Municipal	059	05 Jun 1994
Huallatiri	Resolución Municipal	015	15 Jul 1997
Cupisaya	Resolución Municipal	004	01 Feb 1998
Hilata	Ordenanza Municipal	011	23 Oct 2007
<b>San Antonio de Putina</b>			
Santiago de Ajjatira	Resolución Municipal	009	12 Jun 1990
San Isidro	Resolución Municipal	014	24 Ago 1990
Santiago Giraldo	Resolución Municipal	027	29 Ago 1991
Santa Ana de Tarucani	Ordenanza Municipal	009	19 May 1995
La Rinconada	Ordenanza Municipal	023	23 Set 1996
San Martín de Huayllapata	Resolución Municipal	024	21 Nov 1996
Janansaya	Resolución Municipal	028	06 Oct 1998
Trapiche	Resolución Municipal	037	21 Dic 2001
Cerro Lunar	Ordenanza Municipal	006	28 Ene 2004
San Juan de Cayacaya	Ordenanza Municipal	012	18 Dic 2002

Continúa...

21.5 DEPARTAMENTO PUNO: ORDENANZA MUNICIPAL PROVINCIAL QUE CREA A LAS MUNICIPALIDADES DE CENTROS POBLADOS CONFORME A LA LEY N° 27972, LEY ORGÁNICA DE MUNICIPALIDADES, 2018

Provincia y Municipalidad de Centro Poblado	Norma Municipal	Número	Fecha
<b>San Román</b>			
Tincopalca	Resolución Municipal	029	14 Jul 1988
Collana	Resolución de Alcaldía	448	03 Jun 1996
Isla	Resolución Municipal	055	04 Set 2001
Canchi Grande	Resolución de Concejo Municipal	003	11 Ene 2002
Suchis	Resolución de Concejo Municipal	005	15 Ene 2002
Añavile	Resolución de Concejo Municipal	058	19 Jul 2002
Santa María de Ayabaca	Resolución de Concejo Municipal	092	29 Oct 2002
Toroya	Ordenanza Municipal	052	27 Dic 2013
<b>Sandía</b>			
Yanamayo	Resolución Municipal	016	09 Jul 1992
Quiquira	Resolución Municipal	009	03 Ago 1995
Untuca	Resolución Municipal	025	29 Dic 1995
Santa Cruz	Resolución Municipal	010	20 Feb 1997
Oriental	Resolución de Alcaldía	230	18 Jul 2000
Huancasayani	Resolución Municipal	112	12 Nov 2001
Chejani	Resolución Municipal	007	12 Ago 2002
Pampa Yanamayo	Resolución Municipal	011	08 Oct 2002
Cullucachi	Resolución Municipal	018	13 Feb 2003
Isilluma	Ordenanza Municipal	005	09 Abr 2008
Pacaysuizo	Ordenanza Municipal	004	19 Ene 2009
San Ignacio	Ordenanza Municipal	003	19 Ene 2009
Curva Alegre	Resolución Municipal	010	24 Abr 2009
Ccapuna	Ordenanza Municipal	012	16 Jun 2009
San Miguel de Pampa Grande	Ordenanza Municipal	015	28 Set 2009
<b>Yunguyo</b>			
Villa Queñuani	Ordenanza Municipal	254	16 Nov 1984
Sanquira	Resolución Municipal	027	04 Nov 1985
Pajana San Isidro	Resolución Municipal	063	24 Nov 1987
Tacapisi Challapampa	Resolución Municipal	071	28 Dic 1987
Chimbo	Resolución Municipal	025	30 Jun 1989
Villa Pajana San Agustín	Resolución Municipal	207	05 Dic 1989
Puerto Tapoje	Resolución Municipal	028	09 May 1991
Villa Santa Rosa	Resolución Municipal	060	18 Jul 1991
Vilurcuni	Resolución Municipal	016	22 Feb 1994
Lajje	Resolución Municipal	009	04 Abr 1994
Pahamaya	Resolución Municipal	124	04 Set 1995
Calacoto	Resolución Municipal	128	04 Set 1996
Villa Poccona	Resolución Municipal	066	31 Ago 2000
Santa Cruz de Choquechaca	Resolución Municipal	060	16 Jul 2001
Villa Aychuyo	Resolución de Alcaldía	223	13 Dic 2001
Villa Yanapata	Resolución de Alcaldía	010	01 Ene 2002

Continúa...

**21.5 DEPARTAMENTO PUNO: ORDENANZA MUNICIPAL PROVINCIAL QUE CREA A LAS MUNICIPALIDADES DE CENTROS POBLADOS CONFORME A LA LEY N° 27972, LEY ORGÁNICA DE MUNICIPALIDADES, 2018**

Conclusión.

Provincia y Municipalidad de Centro Poblado	Norma Municipal	Número	Fecha
Acari	Resolución Municipal	165	23 Ago 2002
Machac Marca	Resolución Municipal	178	04 Nov 2002
Chinumani - Copapujo	Resolución Municipal	227	23 Dic 2002
Espíritu Santo	Resolución Municipal	037	21 Abr 2003
Imicate	Ordenanza Municipal	008	21 Feb 2006
Kasani	Ordenanza Municipal	100	13 Nov 2013
San Juan Tahuaco	Ordenanza Municipal	102	10 Dic 2013
San Juan de Totorá	Ordenanza Municipal	106	31 Dic 2013

**Nota:** Las Municipalidades de Centros Poblados creadas antes de la publicación de la Ley N° 27972, Ley Orgánica de Municipalidades, fueron creadas mediante Ordenanza, Resolución u otra norma municipal.

**Fuente:** Instituto Nacional de Estadística e Informática - Registro Nacional de Municipalidades.

**21.6 DEPARTAMENTO PUNO: DIRECTORIO DE LAS MUNICIPALIDADES DE CENTROS POBLADOS CREADAS POR LA MUNICIPALIDAD PROVINCIAL CONFORME LEY N° 27972, LEY ORGÁNICA DE MUNICIPALIDADES, 2018**

Provincia y Municipalidad de Centro Poblado	Nombre del Alcalde	Dirección	DDN	Teléfonos
<b>Puno</b>				
Cochiraya	ERNESTO FLORES ESTEBA	Plaza Principal S/N	051	950015779
Huayrapata	TITO WILLIAMS BENAVIDES CHAMBILLA	Carretera Lago Sagrado de los Incas Km. 20	051	998515877
Llachon	EUGENIO LLUTARI ILASACA	Plaza Principal S/N (Carretera Puno - Capachica Km. 26)	051	945199971
Sucasco	JUAN PACOMPIA PELINCO	Plaza de Armas S/N	051	973267115
Amparani	TEOFILO BERRIOS CHURA	Plaza Principal S/N	051	938610557
Marca Esqueña	EDWIN ARUHUANCA CCAMA	Carretera Acora - Marca Esqueña Km. 10	051	953427588 / 981963888
Thunuhuaya	FELIPE TICONA MAMANI	Carretera Acora - Thunuhuaya Km. 16	051	956295277
Soraza	MARCIAL PARI PACOMPIA	Jr. Puno S/N	051	973253813 / 951989004
Carucaya	PEPE ROSEL QUISPE MAMANI	Carretera Acora - Puente Cotimbo Km. 72	051	968533332
Titilaca*	ELEAZAR MAMANI PARIPANCA	Carretera Acora Km. 10 - Playa de Charcas	051	952421532
Inchupalla	JULIO BELIS JAHUIRA ASQUI	Av. Principal S/N - Plaza de Armas (Carretera Puno - Moquegua Km. 16)	051	958805533
Jayu - Jayu	PORFIRIO CONDORI GERONIMO	Jr. 28 de Julio N° 1 Lt. 1	051	951414536
Totorani	MAURO CHURA CONDORI	Plaza Mayor Willca Uta S/N	051	830483
Pichacani	LUCIO ENRIQUE RAMOS ARCE	Plaza de Armas S/N (Carretera Puno - Moquegua Km. 38)	051	973680610 / 938764847
Caritamaya	EULOGIO APOMAYTA AROHUANCA	Carretera Panamericana Sur Km. 1398	051	975767644
Chancachi	MARIANO PERAZA CONDEMAYTA	Carretera Acora - Chancachi - Jayu Jayu Km. 7	051	949663612 / 950011848
Perka*	SERAFIN GOMEZ QUISPE	Plaza de Armas S/N (Carretera Puno - Platería Km. 45)	051	957032096 / 977269266
Cocosani	REMIGIO FERNANDO ARO GONZALO	Carretera Zona Lago Ácora llave Km. 18	051	951128009
Ccotos*	SANTOS RAMOS CALATAYUD	Plaza Principal S/N (Carretera Capachica - Ccotos - Playa Km. 7.800)	051	947609460
Santa Rosa de Yanaque	ALFONSO TUMPA JAHUIRA	Plaza de Armas S/N	051	955722052
Isañura	ANDRES AVELINO CURO MENDOZA	Plaza Túpac Amaru S/N	051	983621007
Yapura*	JORGE ALEJANDRO ILAQUITA LERMA	Carretera Lago Sagrado de los Incas Km. 10	051	984834372 / 999556414
Villa Socca	FELIPE OQUENDO QUISPE	Calle Estudiante S/N - Carretera Central Pucará Km. 1.500	051	951203023
Culta*	CELEDONIO CCAMAPAZA BACA	Carretera Panamericana Puno - llave Km. 42	051	990443077
Ayrumas - Carumas	DOMINGO BIRE APAZA HUARAYA	Jr. Puno S/N Mz. I Lt. 4 - Plaza Principal	051	812659 / 950505122 / 949570711
Ichu	ANTONIO MAMANI PONCE	Plaza de Armas S/N	051	953620102
Sacuyo	ANGEL CRUZ CUTIPA	Plaza Principal S/N (Carretera Acora - Sacuyo Km. 27)	051	973824482
Huarijuyo	ELEUTERIO VENTURA HUMIRI	Carretera Santa Bárbara Km. 12	051	947058598
Parina	RICARDO RENE QUISPE COLQUE	Plaza de Armas S/N (Carretera Lago Sagrado de los Incas Km. 35)	051	951085947
Alto Puno	GUILLERMO ESCALANTE BARRAZA	Av. Los Angeles N° 471	051	355855
Pallalla	CALIXTO CUTIPA CALIZAYA	Carretera Pallalla Pampa Km. 6	051	975730053
San José*	POR DESIGNAR	Calle Principal S/N	051	-
San José de Cachipascana	SANTOS PABLO ACERO ALDUDE	Plaza Principal San José S/N	051	944047969 / 982370938 / 940842863
Luquina Grande	LUIS DURAN PUMA	Plaza de Armas S/N	051	951805045
Isla Taquile*	ZENÓN TIPO QUISPE	Plaza Principal S/N	051	999377435 / 999377417

Continúa...

**21.6 DEPARTAMENTO PUNO: DIRECTORIO DE LAS MUNICIPALIDADES DE CENTROS POBLADOS CREADAS POR LA MUNICIPALIDAD PROVINCIAL CONFORME LEY N° 27972, LEY ORGÁNICA DE MUNICIPALIDADES, 2018**

Provincia y Municipalidad de Centro Poblado	Nombre del Alcalde	Dirección	DDN	Teléfonos
Jayllihuaya	MARINA CLORINDA MAMANI SALCEDO	Plaza de Armas S/N Mz. D Lt. 3	051	951568830
Salcedo	JUAN IBER MALDONADO RODRIGUEZ	Av. Don Bosco S/N	051	638451
Villa de Ccota	ELMER FLORES ORTEGA	Barrio Central S/N - Carretera Lago Sagrado de los Incas Km. 3	051	957981508
Collacachi*	JAIME ELOY MAMANI MAMANI	Carretera Puno - Moquegua Km. 17	051	950011848
Ccopamaya	ROBERTO FLORES INQUILLA	Carretera Acora - Ccopamaya - llave Km. 22	051	931159315
Llungo	FLORENTINO QUISPE QUISPE	Plaza Principal S/N (Carretera Atuncolla - Llungo Km. 5)	051	961507037
Turística de Uros Chulluni	RITA SUAÑA COILA	Av. Chulluni S/N Km. 7	051	995544874
Carata	TEOFILO MAMANI PEREZ	Plaza de Armas S/N	051	943536621
Jochi San Francisco	DOMINGO UMIÑA ARI	Carretera Juliaca - Capachica Km. 23	051	951536527
Escallani	ANTONIO CARDENAS MADARIAGA	Carretera Capachica a Pusi Km. 19	051	948633538 / 959824816
Isla Iscata	IRENE ROQUE CUTIPA	Carretera Central Km. 18	051	935961261
Inkasamawi	ALIPIO ARUCUTIPA CCALLOMAMANI	Carretera Puno - Acora Km. 25	051	975551087
Cari Cari	ARSENIO ISIDORO AGUILAR TICONA	Jr. Caricari S/N Centro Cívico - Plaza de Armas	051	940887519
Ciudad Nueva	VILMA FLORES MAQUERA	Carretera llave - Totorani Km. 15	051	967681204 / 926534089
Collana	CLEOFE WALDESTRUDES COILA LLANQUE	Plaza Principal S/N	051	950905171 / 951403504
Viluyo	MODESTO EDILBERTO QUISPE FLORES	Carretera Panamericana Puno - Moquegua Km. 27 (Desvío a Viluyo Km. 7)	051	947600013
Alto Alianza	EMILIO AMACHI PUMA	Carretera Zona Alta de Acora Km. 14	051	951652639
Quelca*	BERTIN CATAORA CATAORA	Carretera llave - Totorani Km. 12	051	921578240
Pucara Taipicirca	ALEJANDRO FIDEL HUASCUPE CCALLI	Plaza Principal S/N	051	964671273
Pueblo Nuevo Cusini*	PABLO RENÉ CHOQUEÑA GOMEZ	Carretera Puno - Totorani Km. 20	051	946749910
Villa Jachacachi	GUIDO PERCCA CALAHUILLE	Carretera Ácora - llave Km. 20	051	938495720
San José de Principio Santa Cruz	RICARDO JULIAN BENITES GUTIERREZ	Carretera Atuncolla - San José de Principio Santa Cruz Km.	051	951618782
San Juan de Machacmarca	OSWALDO FLORES FLORES	Carretera Vilque - Atuncolla Km. 26	051	956456900
Turístico Umayo Sillustani	JUAN FRANCISCO RUELAS QUISPE	Jr. Los Incas y Atahualpa S/N Mz. H Lt. 1	051	959143091
Camacani	HUGO ARPASI CARPIO	Plaza de Armas S/N	051	959598158
Hilata San Juan Yamocco	CEFERINO ENRIQUEZ VELASQUEZ	Carretera Puno - Capachica Km. 20	051	965666969
Thunco	EDY CONDORI CONDORI	Carretera Acora - Centro Poblado Thunco (Sector Ticuyo) Km. 15	051	982379899
Aguas Calientes	JOSE ANTONIO FLORES MARCA	Carretera Puno Laraqueri Huacochullo Aguas Calientes Km. 86	051	#971938563
Huacochullo-Jatucachi	WELBER MANZANO MANZANO	Jr. Santiago N° 420	051	975720344
Charamaya	EUSEBIO CALIXTO CONDORI PAXI	Plaza de Armas S/N	051	974226855
Jilatamarca Rio Blanco	JACINTO CHARAJA VENTURA	Carretera Puno - Jilatamarca Km. 23	051	812662 / 969040434
Santa Barbara de Moro	FERRER CELSO QUISPE ZAPANA	Carretera Panamericana Puno - Juliaca Km. 22.5	051	950006275
<b>Azángaro</b>				
Saytococha	CARMELO TICONA ZAPANA	Carretera de Esquinapata Km. 15	051	951805530
Carmen Ccoto Pata	JUAN ROLANDO MAYTA LARICO	Carretera Interoceánica Juliaca - Azángaro Km. 12.5	051	951989138
Muni Grande	JULIO MACHACA SANCHEZ	Av. Luis Portugal Camacho S/N	051	986975051
San Pedro de Collana*	RODOLFO FELIX CARLOSUIZA QUISPE	Carretera Carrozable Km. 8.5	051	984885008
Curayllo	JOSÉ LUIS MAMANI MURILLO	Carretera Azángaro - Chupa Km.20	051	994404522 / 994404511
Virgen del Rosario de Sollocota	DIONICIO FAUSTO CCARI MAMANI	Plazoleta S/N	051	947003100 / 938764062

Continúa...

**21.6 DEPARTAMENTO PUNO: DIRECTORIO DE LAS MUNICIPALIDADES DE CENTROS POBLADOS CREADAS POR LA MUNICIPALIDAD PROVINCIAL CONFORME LEY N° 27972, LEY ORGÁNICA DE MUNICIPALIDADES, 2018**

Provincia y Municipalidad de Centro Poblado	Nombre del Alcalde	Dirección	DDN	Teléfonos
Chucahuacas*	POR DESIGNAR	Carretera Janchipo Km. 21	051	950030520 / 951904960
Villa de Betanzos	MARTIN ARNALDO MAQUE AMANQUI	Plaza Principal S/N	051	983033489 / 983798484
Villa Quejon Mocco	JOEL PARI APAZA	Plaza de Armas S/N	051	951362245
Progreso	JAIME NELSON MAMANI CRUZ	Plaza de Armas S/N	051	990918217
Carlos Gutierrez Zamora	CATALINA BETTY VALDIVIA CONCHA	Plaza Tiburcio Apaza Huanca S/N	051	958686880
Hanajquia	ROLANDO GUZMAN MUCHICA	Carretera Azangaro - Hanajquia Km. 16	051	951113577
Chocco*	WILFREDO CHIPANA CHILE	Plaza de Armas S/N	051	969278651
Jasana Grande	GUILLERMO MEDINA KACASACA	Carretera Juliaca - Huancané Km. 21	051	949259204
Llallahua	ROBERTO QUISPE TICONA	Carretera Laro - Jose Domingo Choquehuanca Km. 12	051	951034953 / 928236856
Chucaripo	MARTÍN JACHO YUCRA	Plaza de Armas S/N - Frente a la Iglesia de Chucaripo	051	950872447 / 951088595
La Unión*	ELOY JUAN MAMANI CAYO	Jr. Unión S/N	051	986805960 / 958144180
Villa Hermosa Cañicuto	SIMÓN CANAZA TURPO	Av. El Sol S/N	051	999687161
Mataro Chico	ANASTACIO ARAPA SÁNCHEZ	Carretera Calapuja - Azángaro	051	984642150
San Isidro	FLORENCIO PEDRO SONCCO MAMANI	Av. Macusani S/N Mz. 2 Km. 122	051	974287169
Tuturcuyo	FELIPE TURPO TICONA	Carretera Interoceánica Calapuja - Azángaro Km. 19	051	951414415
Cangalli	RAFAEL CAHUANA TURPO	Carretera Interoceánica Perú - Brasil Km. 117	051	951808040
Sillota	MARIO MAMANI HANCCO	Carretera Progreso - Choquepiña Km.7	051	951760436
Pacastiti	MARCELINO PABLO CCALLOHUANCA CCASO	Carretera Progreso San José Km. 19	051	988092848 / 951664683
Mercedes	LUIS TITE CHARCA	Carretera Choquehuando - Azángaro S/N	051	974460706
Pedro Vilcapaza Mororcco	FLORENCIO CCOLLANQUI MASCO	Plaza de Armas S/N Mz. S Lt. 14 Km. 20	051	942476628
Puncuchupa	JHONNY LAZARO YUCRA GONZALES	Carretera Puncuchupa - Chupa Km.9	051	994505053
<b>Carabaya</b>				
Ituata	CESARIO CUEVAS MAMANI	Plaza de Armas S/N	051	939166322
Kana	SAUL VILCA VALENCIA	Carretera Ayapata - Macusani Km. 5	051	972445008 / 951261877
Tantamaco*	JUSTO GERMAN PACCO MARA	Carretera Macusani - Tantamaco Km. 32	051	951817882
Chacaneque	JHONNY FRANKLIN MORMONTOY QUISPE	Carretera Interoceánica Km. 256	051	961767103
Upina	BERNABE PAMPA ACCHA	Plaza Principal S/N	051	990583062
Quicho*	NELLY JESSU QUISPE TURBO	Plaza 28 de Julio S/N	051	981753899
Oruro	JAVIER AQUINO SONCCO	Plaza de Armas S/N	051	950070726
Pacaje - Huanutuyo	ROSALIO MAQUE QUISPE	Av. Transoceánica S/N	051	965053171
Uchuhuma	DEMETRIO SILVERIO QUISOCCAPA SONCCO	Carretera Trocha Km. 26	051	950064108
Esquena	FAUSTINO BERMEDES AGUILAR	Av. Copacabana S/N	051	947889056
Ayusuma	JUAN ACCHA MAMANI	Av. Inambari S/N	051	961661494
Puerto Manoa	JULIAN SONCCO CHAMBI	Av. Interoceánica S/N	051	979216518
Valle Ocoroque	VIVIANO SONCCO HUISA	Carretera Crucero - Ocoroque Km. 30	051	944425494

Continúa...



**21.6 DEPARTAMENTO PUNO: DIRECTORIO DE LAS MUNICIPALIDADES DE CENTROS POBLADOS CREADAS POR LA MUNICIPALIDAD PROVINCIAL CONFORME LEY N° 27972, LEY ORGÁNICA DE MUNICIPALIDADES, 2018**

Provincia y Municipalidad de Centro Poblado	Nombre del Alcalde	Dirección	DDN	Teléfonos
Isivilla	ALEJANDRO QUISPE TAPIA	Plaza de Armas S/N	051	940845094
Aymaña*	FRANCISCO FREDY TITO PERALTA	Plaza de Armas S/N	051	633968
Icaco	FLORENTINO ESCOBAR CAMA	Plaza de Armas S/N	051	966843037 / 951155193 / 812442
Lechemayo	WALTER DIAZ ORIHUELA	Carretera Interoceánica Km. 340	051	984909669
Sallaconi	PABLO ANDRADE CHUCHI	Av. Principal S/N	051	950700122
Palca	CELSO AGUSTIN AGUILAR QUISPE	Av. Colquerqo S/N	051	984102372
Tayaccucho	ORLANDO CHAMBI QUISPE	Av. Candamo S/N	051	992897519 / 957747751
Hanac Ayllu	MANUEL QUISPE PACCO	Carretera Ayapata - Macusani Km. 8	051	990543485
<b>Chucuito</b>				
Tulacollo	VERÓNICO SALAMANCA SALAMANCA	Carretera Kelluyo - Tulacollo Km. 13	051	975684458
Molino	SECUNDINO JIMÉNEZ CHAMBILLA	Carretera Panamericana Sur (Juli - Pomata Km. 5)	051	945014218
Ancoputo	ELÍAS CALDERON MAMANI	Carretera Zepita - Ancoputo Km. 14	051	977542587
Challapampa	ROGELIO GONZALO CHOQUE	Av. Teniente Wilson Masuelo S/N	051	984270340
Tasapa Patacollo	REMELIO CACHI CANAHUIRI	Av. 28 de Julio S/N Mz. A Lt. 24 Km. 122	051	931318547 / 931821478
Isani*	RENE JESUS JIMENEZ TORRES	Plaza de Armas S/N	051	951007735 / 931778007
San Antonio de Pavita	PORFIRIO MAMANI ACERO	Carretera Zepita - San Antonio de Pavita Km. 35	051	958325154
Chatuma*	JULIO CÉSAR RAMOS MAMANI	Carretera Pomata - Yunguyo	051	947444499
Callacami	JULIO HUANCA QUENAYA	Plaza de Armas S/N	051	983867858 / 945004488
Santiago	MARIANO CONDORI TUSO	Plaza de Armas S/N Mz. A Lt. 1 Km. 72	051	951983856 / 929121007
Molino	MAURO BENIGNO COPA CHIPANA	Carretera Chuachua - Molino Km. 10	051	950908537
Casimuyo - Huallatiri	FERNANDO CRUZ LAURACIO	Plaza de Armas S/N Km. 21	051	975759352
Huapaca San Miguel*	JUAN INOCENCIO MENDOZA ROQUE	Jr. Chua Chua S/N	051	971735804 / 964999236
Santa Cruz de Ayrihuas	ROBERTO MAMANI CHURA	Av. Ayrihuas S/N - Plaza Principal	051	930837322
Chua Chua	DOMINGO COLQUEHUANCA CHAMBILLA	Carretera Puno - Desaguadero Km. 1490	051	951579249
Caspa	EDILBERTO ESPILLICO CHAMBILLA	Carretera Juli - Sorapa Km. 3	051	950417223
Tuquina*	GUALBERTO NAJAR ANQUISE	Carretera Crucero - Huacullani Km. 3	051	950455450
Alto Patacollo	OSWALDO HUARACHI CANAHUIRI	Carretera Ancoputo - Huapaca Km. 20	051	929123612
José Carlos Mariátegui	SIMON JIHUAÑA CHOQUECOTA	Calle San Francisco S/N	051	938859199
Alto Pavita	PORFIRIO JUAN CONDORI MAMANI	Carretera Zepita - C.P. Alto Pavita Km. 30	051	964695624
Santa Cruz de Cajnajo	FELICIANO JILAJA MOLLO	Plaza Principal S/N	051	938464541
Tanca Tanca	MARIANO MAMANI ACERO	Carretera Binacional Desaguadero - Ilo Km. 29	051	952675177
Pasiri*	PLÁCIDO QUENTA MURILLO	Carretera Desvío Paque Paque - Ancohaque Pasiri	051	976901568 / 983043229 / 830005
Callaza	ENRIQUE TIJUTANI ARACA	Carretera Juli - Pisacoma Km. 42	051	940892923
Chacocollo San Juan	TITO MANUELO MANUELO	Carretera Kelluyo - Chacocollo - San Juan Km. 8	051	952504739
Yorohoco	ROGER YUPANQUI MENDOZA	Carretera Binacional La Paz - Ilo Km. 40	051	967709651
Villa Chimú	MIGUEL LARICO CONDORI	Av. Panamericana S/N - Km. 10	051	925396419
Huacani	EDWIN ACERO GONZALO	Av. San Martín S/N	051	952706983
Continúa...				
Llaquepa	ALFREDO MAMANI MAMANI	Jr. San Juan S/N	051	938682604

**21.6 DEPARTAMENTO PUNO: DIRECTORIO DE LAS MUNICIPALIDADES DE CENTROS POBLADOS CREADAS POR LA MUNICIPALIDAD PROVINCIAL CONFORME LEY N° 27972, LEY ORGÁNICA DE MUNICIPALIDADES, 2018**

Provincia y Municipalidad de Centro Poblado	Nombre del Alcalde	Dirección	DDN	Teléfonos
Rosario de Sorapa	SAMUEL CONDORI SAHUA	Carretera llave - Mazocruz Km. 36	051	950994933 / 949080461
Totoroma*	WILFREIN MENDOZA QUISPE	Plaza de Armas S/N	051	950888886
Lampa Grande	JUAN QUISPE QUISPE	Carretera Pueblo Libre - Pomata Yorhojuko Km. 5	051	939073522
Taniri Circa Chinga *	SATURNINO BRIO HUIZA	Calle Ignacio Chacapacha S/N	051	994535075 / 812470
Collini	WILI ALEJANDRO TARQUI POZO	Carretera Desvío Lampa Grande - C.P Collini Km. 9	051	954678656
Yacango - Juli	RENE QUISPE QUISO	Carretera Juli - Yacango Km. 19 (Plaza Principal)	051	971949930
Buena Vista Chacachaca	NÉSTOR ANCCO CATAORA	Plaza de Armas S/N Mz. 2 Lt. 7	051	838200 / 942838200 / 988343114
Sicuyani	ERIBERTO HUARAHUARA CHOQUE	Carretera Desaguadero - Ilo Km. 17	051	944044369
Sivicani*	RUBEN MAMANI GARCÍA	Jr. San Carlos S/N	051	970970102
Vista Alegre	MARTIN ROGER COPATARQUI HUAYNA	Carretera Zepita Tancatanca Km. 8	051	951009051 / 951080545
Challacollo	MILTHON VILCANQUI VILCANQUI	Carretera Huacullani - Kelluyo Km. 5	051	974444150
Alto Andino Vilachave*	RENE CABRERA MENDOZA	Carretera Binacional La Paz - Ilo Km. 48	051	941860363
Marca-Ayllu-Huacasuma	ALIPIO LLANOS LOZA	Carretera Puente Huacasuma - Carretera Binacional Km. 10	051	966939930
Sihuayro	ALFREDO RODRIGUEZ CASTILLO	Carretera Juli - Sihuayro Km. 01	051	928904772
Arconuma	JAIME CHAMBILLA JIMENEZ	Carretera Kelluyo - C.P. Arconuma Km. 9	051	985921745
Pichupichuni Aurincota	NILO NINA TONCONI	Calle sin nombre S/N MZ. L Lt. 3 (Carretera Binacional Desaguadero - Ilo)	051	958288517
Ticaraya	NAVARDO VENTURA MAMANI	Av. Principal S/N	051	959980186
Manantiales de Chiaraqui	EDWIN CHURA MAMANI	Carretera Kelluyo - Huacullani Km. 7	051	950471164
Suancata*	RENE ROGER WIRACOCCHA CLEMENTE	Carretera Panamericana Km. 8	051	931274652
Alto Zepita	LUIS CONDORI ACERO	Carretera Desaguadero - Moquegua Km. 23	051	984854035
Los Andes	HERLESS ELOY LAURA FLORES	Carretera Binacional Ilo - Desaguadero Km. 18	051	946731102
Lupaka	MARCELINO PARI SARMIENTO	Carretera Lupaka Km. 5	051	939244310
Carancas	ALFREDO HUAYTA CHOQUE	Carretera Carancas Km. 7.5	051	985898009
Unión Llallagua	SANTIAGO SARMIENTO PEREIRA	Carretera Huapaca - Desaguadero Km. 10	051	961640415
<b>El Collao</b>				
Cachipucara	ROGELIO CHINO TICONA	Carretera Chasqui - Cachipucara Km. 23	051	951075188 / 925236412 / 935533936
Cangalli	JUSTO PASTOR APAZA OROCOLLO	Plaza Principal S/N	051	996945045 / 983181303 / 966928881
San Pedro de Huayllata	JOSÉ BERNABE MAMANI RAMOS	Carretera Chasqui - Cachipucara Km. 19	051	979816239 / 997009890
Ancoamaya	HÉCTOR HUAYCANI MAQUERA	Centro Poblado Ancoamaya S/N	051	951443699 / 835154
Siraya	MARTHA MAMANI HUACCA	Carretera llave - Mazocruz Km. 21	051	995806183
Villa Chipana	POR DESIGNAR	Jr. Lima N° 332	051	-
Villa Maquercota	DOMINGO CCALLI MAQUERA	Jr. Independencia S/N	051	943139452
Pueblo de Camicachi	PORFIRIO MAMANI BUTRON	Av. Titicaca S/N (Carretera llave - Rosacani )	051	951913210 / 958256661
Fharata Copani	DAVID OCTAVIO QUISPE ENCINAS	Carretera llave - Fharata - Sicata Km. 20	051	957848430
Mulla Contihueco Hirpani	OCTAVIO PILCO FLORES	Carretera Panamericana Sur Juli llave Km. 11	051	925757790
Challapujo Suyu	JOSÉ NOÉ CARTAGENA CONDORI	Jr. Independencia S/N Mz. E Lt. 3	051	951014501
Continúa...				
Chijichaya	EDILBERTO GIÑEZ MUÑUICO	Jr. Agro Industrial S/N	051	957107349
San Juan de Yarihuani*	ROGELIO HUGO JIMENEZ ATENCIO	Carretera llave Mazocruz Km. 45	051	830146

**21.6 DEPARTAMENTO PUNO: DIRECTORIO DE LAS MUNICIPALIDADES DE CENTROS POBLADOS CREADAS POR LA MUNICIPALIDAD PROVINCIAL CONFORME LEY N° 27972, LEY ORGÁNICA DE MUNICIPALIDADES, 2018**

Provincia y Municipalidad de Centro Poblado	Nombre del Alcalde	Dirección	DDN	Teléfonos
Sales Grande *	ROGELIO ALANIA ARCE	Plaza de Armas S/N	051	986302645
Unidas Jilata Calacota	RUBEN CESAR SANTOS FLORES	Carretera llave - Camicache Km. 5	051	944698265
Chucaraya	PEDRO COTRADO MAQUERA	Carretera Panamericana Sur Km. 58	051	950813489
Checca Lacaya Yaurima	FÉLIX LAURA MARON	Carretera llave Mazocruz Km. 12	051	940286960 / 835346
Sullcacatura II	NICOLÁS CCAMA SURITA	Carretera llave - C.P. Sullcacatura Km. 11	051	956613751
Ocoña	EDWIN QUISPE VELA	Carretera llave - Cachipucara Km. 5	051	951923365
Ticona Cusullaca	HORACIO HUAITA CCALLE	Carretera llave - Ticona Cusullaca Km. 20	051	968278710
Marcuyo	HERNAN RAÚL VALERIANO LAYME	Jr. 21 de Junio S/N	051	951622557
Sullcacatura Choquetanca Ccorpa Flores	AMADEO HUANACUNI CONDORI	Carretera llave - C.P. Sullcacatura Choquetanca Ccorpa Flores Km. 15	051	973539028
Ccallata Pacuncani	EDGAR CABRERA MAQUERA	Carretera llave - Ccallata Pacuncani Km. 15	051	921665320
Tupala *	CONFESOR URRUCHI GUTIERREZ	Jr. Progreso y Av. República S/N Mz. G Lt. 5	051	921405476
Sarapi Arroyo	FELIX ATENCIO ATENCIO	Carretera Sarapi Arroyo - Pilcuyo Km. 12	051	952922234
San José de Ancomarca	ALEXANDER GONZALES BLANCO	Plaza de Armas S/N	051	950736432
Rosacani	ROGELIO FORAQUITA RIVERA	Carretera llave - Rosacani Km. 15	051	998411857 / 925930615
Ullacachi	MARIO CCASO INCACUTIPA	Plaza Principal S/N	051	973175360
Jilacatura	JUAN ALFREDO MAMANI CONDORI	Carretera llave - Centro Poblado Jilacatura Km. 28	051	969827495
Santa Rosa de Huayllata	MILLER ENCINAS CONTRERAS	Carretera llave - Santa Rosa Huayllata Km. 27	051	952811484
Jachocco Huaracco	GERMAN QUISPE JINEZ	Carretera llave - Mazocruz Km. 16	051	994548759
Huarahuarani	RENE HUANACUNI GOMEZ	Plaza Principal S/N	051	956678756
Huanacamaya	EMILIO CHAVEZ PAREDES	Carretera Conduriri - Huanacamaya Km. 15	051	985977634 / 945007973
Chijuyo Copapujo	CESAR AUGUSTO CACASACA VILCA	Carretera Puno Desaguadero Km. 66	051	950056296
Villa López	IRMA AROPAZA CLAVITEA	Carretera Checca Mazocruz - Cala Utahui Km. 18	051	952603517
San Cristóbal de Balsabe	RENE ANTONIO TICONA MAMANI	Jr. Titicaca N° 206	051	505461 / 990229780
Santa Rosa	ANTONIO CAPACUTI PANTI	Plaza de Armas S/N	051	952528875
Huancarani	JUAN CHOQUE LARIJO	Carretera llave - Mazocruz Km. 15	051	956101014 / 950813489
Coraraca	PERCY JACINTO RAMIREZ	Carretera llave - Coraraca N° 5 Km. 14	051	945699251 / 984858074
Rosario Alto Ancomarca	DAVID LAURA FLORES	Carretera Capazo - Pisacoma S/N Mz. I Lt. 5	051	954725900
Jaquencachi	JUAN JAIME CCALLO ESCOBAR	Carretera llave - Juli Km. 7	051	962581296 / 962581292
Kanccora Yacango	ALBERTO HUANACUNI LLANOS	Carretera llave - Mazocruz Km. 48	051	956667539
Tiutiri Antamarca	ELEUTERIO CHURA NAVARRO	Carretera llave Masocruz Km. 15	051	978257987
Collata	FRANCISCO MARCA TICONA	Jr. Veintidós de Marzo S/N	051	988458767 / 950813489
San Juan de Huinihuinini	FRANCISCO GOMEZ HUANACUNI	Carretera llave - C.P. San Juan de Huinihuinini Km. 20	051	951588207
Vilca Chile*	MARCO ANTONIO ROQUE MAQUERA	Carretera llave - Juli	051	929123669
Providencia	HÉCTOR GUTIERREZ PACOTICONA	Jr. Velasco Alvarado S/N	051	962957301
Kimsa Marka	MARIO FLORES AYUNTA	Carretera llave - Coraraca Km. 8 - 9	051	988383835
Jarani	EFRAÍN LAURA CHURA	Av. Collasuyo S/N	051	950595638 / 958503570 / 973533799
San Isidro	CLEMENTE MAMANI MAMANI	Carretera llave - Callata Km. 8	051	926052261

Continúa...

**21.6 DEPARTAMENTO PUNO: DIRECTORIO DE LAS MUNICIPALIDADES DE CENTROS POBLADOS CREADAS POR LA MUNICIPALIDAD PROVINCIAL CONFORME LEY N° 27972, LEY ORGÁNICA DE MUNICIPALIDADES, 2018**

Provincia y Municipalidad de Centro Poblado	Nombre del Alcalde	Dirección	DDN	Teléfonos
Chichillapi	EUSTAQUIO JUSTO CHAMBILLA CHAMBILLA	Jr. 28 de Julio S/N Mz. 1 Lt. 2 (Plaza de Armas)	051	931319778 / 951071665
<b>Huancané</b>				
Huijipata	ORLANDO CALIXTO GALLEGOS MAMANI	Plaza Principal S/N	051	980242424 / 985959595
Acocollo	FAUSTO MAMANI ARCE	Carretera Juliaca - Putina Km. 58 (Referencia: Jr.Manuel Cordero)	051	954878747
Carlos Condorena	ALCIDES GUSTAVO CUTIPA RAMOS	Carretera Juliaca - Putina Km. 58	051	951920708 / 951535747 / 995956095
Ramis*	JUAN JAVIER ARIAS CALLO	Plaza Principal S/N	051	950789632
Puquis*	POR DESIGNAR	Plaza Principal S/N	051	856732
Solitario	JUAN CARLOS QUEA RAMOS	Jr. Puno S/N	051	952804460
San Miguel de Tiquitiqui	AGUSTÍN CORA VEGA	Carretera Vilquechico - Cojata Km. 12	051	972428607
Huancollusco	MARTIN ESTOFANERO ESTOFANERO	Plaza Principal S/N	051	990141520 / 983616854
Yarecoa	JORGE FLORES PAMPA	Av. Alfonso Ugarte S/N	051	987813762 / 984523778
Titihue	EZEQUIEL MENDOZA RAMOS	Carretera Desvío Huancané - Chupa Km. 39	051	969198033
Yanaoco	FELICIANO QUISPE VARGAS	Carretera Huancané - Juliaca - Desvío a Putina Km. 20	051	950721049
Halla	NOLBERTO YUJRA ZAPATA	Plaza Cívico Halla S/N	051	999212904
Rio Suchis de Huancasaya	EFRAIN CHURA HUANCA	Av. Cumbres Nevados N° 6 Mz. B3 Lt. 6 Km. 23	051	983791591
Munaypa	ROLANDO ZAPATA VILCA	Plaza Principal S/N	051	950776543
Huancho - Lima	LEOPOLDO MAMANI CUTIPA	Plaza de Armas S/N Km. 15	051	956925009
San Pedro de Huarisani	JUAN JOSÉ CCALLA ARI	Plaza de Armas S/N	051	958221342 / 975489425
Cotapata	LEONIDAS CCUNO LUQUE	Plaza Principal S/N	051	949810820
San Antonio Cajahuyo Jaramasa	ROBERTO APAZA CONDORI	Carretera Vilquechico - Inchupalla Km.35	051	953453404
La Libertad	VENANCIO QUISPE DIAZ	Plaza de Armas S/N	051	954902786
Sicta	ROWILSON PEPE MACHACA CAHUAPAZA	Carretera Huancané a Rosaspata Km. 12	051	973562867 / 978373716
Santa Cruz de Huilacollo	ALBERTO CALDERÓN GONZA	Carretera Altos Jilata Km.32	051	990113388
Nuevo Progreso de Cuyuraya	RUFINO GUTIÉRREZ MAMANI	Carretera Huancané - Chuquiaquillo - Cuyuraya - Chicasco - Vilquechico Km.8	051	950924644 / 987723468
Turístico Cohasia	RUBÉN COARITE PARI	Carretera Ninakarka - Cohasia Km. 16	051	971960345
Sisinhuyo	JUSTO CHOQUEMAMANI MACHACA	Carretera Vilquechico - Cojata Km. 12	051	959140494 / 950008681
Machaca Marca Yaputira	ERNESTO COILLO MAYTA	Carretera Vilquechico - Cojata Km.55	051	969661444
<b>Lampa</b>				
Laro*	RENE MAMANI MAMANI	Jr. 20 de Mayo S/N - Plaza Principal	051	988835771
Chijnaya	PERCY BARRANTES HALLASI	Plaza de Armas S/N	051	957091857 / 953888817
Pinaya	MARTIN SABINO PARI CHOQUE	Jr. 7 de Mayo S/N Mz. L Lt. 6 (Carretera Santa Lucía - Pinaya)	051	999524889 / 947400019
Quillisani	NICOLÁS QUISPE CAYLLAHUA	Carretera Cuenca Quillisani Km. 32	051	947400019
Villa Ayarachi - Chilahuio	JUAN DE DIOS MAMANI CRUZ	Av. Santiago Mamani S/N Mz. B Lt. 16	051	950555511
Quinsachata	BRAULIO CHARRES PARI	Carretera Camino carrozable Lampa - Cabanilla Km. 8	051	940812916 / 978593602
<b>Melgar</b>				
Kunurana Alto Liapha	BENIGNO GREGORIO BARRIOS HUARACA	Av. Brasil S/N	051	944878985
Huamanruro	HUMBERTO MAMANI TTITO	Carretera Chuquibambilla - Huamanruro Km. 9.6	051	974407048

Continúa...

**21.6 DEPARTAMENTO PUNO: DIRECTORIO DE LAS MUNICIPALIDADES DE CENTROS POBLADOS CREADAS POR LA MUNICIPALIDAD PROVINCIAL CONFORME LEY N° 27972, LEY ORGÁNICA DE MUNICIPALIDADES, 2018**

Provincia y Municipalidad de Centro Poblado	Nombre del Alcalde	Dirección	DDN	Teléfonos
Santa Cruz	LUCIANO CJUNO CHALLCO	Jr. Plaza Juan Velasco Alvarado S/N	051	957147461 / 957748419 / 974360089
Quishuara	JULIO SALAS HUALLA	Plazoleta Bolognesi S/N	051	958282453
Acllamayo*	ROMULO HANCCO VALERIANO	Plaza Santuario Acllamayo S/N	051	988828293 / 975577043
Balsapata*	RONALD LLAMPE	Plaza de Armas S/N	051	962057889 / 812582
Justo Juez Jatun Ayllu*	RHONI ALAIN HUARSAYA CHUNGA	Plaza de Armas 24 de Junio S/N Mz. G Lt. 1	051	970698715
Sora	NICOLAS LEONOR CHAHUASONCO MERMA	Av. Juan Velasco Alvarado S/N	051	941243457
<b>Moho</b>				
Umuchi	FREDY PARIAPAZA QUISPE	Plaza de Armas S/N	051	957122759
Jacantaya*	VICENTE SUCA HANCO	Carretera 28 de Julio Km. 41	051	950987759
Sullca	BERNABE CALLI QUISPE	Jr. Puno S/N Mz. Y Lt. 17	051	950958631 / 935332293
Ninantaya	ALEJANDRO CANAZA QUISPE	Carretera Moho - Apacheta - Ninantaya - Frontera Km. 26	051	971972372
Occopampa	HUBER AÑAMURO JALLURANA	Jr. Comercio con Jr. Arequipa S/N	051	956595881
Quellahuyo Pomaoca	MELITON CAPQUEQUI COLQUEHUANCA	Av. Cojata S/N Mz. K	051	951206840
Huaraya	SILVERIO CUSI TITO	Carretera Moho - Conima Km. 4	051	973876973 / 950828278
Jacha Jaa	POR DESIGNAR	Plaza de Armas S/N	051	951994998 / 950980086
Jacha Paru	CARLOS EUGENIO MENDOZA MAMANI	Carretera Moho - Huancané Km. 14	051	984627746
Mallco	NICOMEDES HUAYHUA MAMANI	Carretera Conima - Tilali Km. 8	051	953901818 / 949417766
Altos Huayrapata	JULIÁN CAPA MAMANI	Calle 15 de Octubre S/N Mz. A Lt. 4	051	951992966 / 956860790
Jipata	JESUS WILBER SUCA ALIAGA	Carretera Huancane - Moho Km. 18	051	951198144 / 979697074 / 364093
Mallcusuca	MÁXIMO SIMÓN RODRIGO PARI	Plaza de Armas S/N Mz. L Lt. 1	051	950791250 / 928583826
Huallatiri	JUAN TITO QUEA	Calle Naciones Unidas S/N Mz. C Lt. 2	051	951451545
Cupisaya	RUFINO LARICO POMA	Av. Perú S/N con Jr. 28 de Julio Mz. B	051	964632536 / 950040502 / 930595612
Hilata	VICTORIANO CAÑAZACA QUISPE	Plaza de Armas S/N Mz. T Lt. 1	051	951566698 / 927186981 / 835142
<b>San Antonio de Putina</b>				
Santiago de Ajjatira	LEONIDAS CONDORI AGUILAR	Jr. Los Incas S/N Mz. 1 Lt. 3	051	973625079
San Isidro	ROBERTO GONZALES FIGUEROA	Jr. Juliaca con Plaza San Martín S/N Mz. S Lt. 4	051	974401280
Santiago Giraldo	PERCY ARNOLD VARGAS APAZA	Jr. Moquegua N° 156 Mz. C3 Lt. 16	051	951992498
Santa Ana de Tarucani*	PAULINO FLAVIO CCALLO QUISPE	Plaza Principal S/N	051	974280705 / 923112031
La Rinconada	ALBERTO AYAMAMANI QUISPE	Plaza de Armas S/N	051	989599907
San Martín de Huayllapata	FAUSTINO ARHUIRE MAMANI	Carretera Putina - Sandia Mz. F-1 Lt. N-3	051	991402888
Janansaya	CÉSAR LIPA ALVAREZ	Plaza de Armas S/N	051	940860570
Trapiche	DIONICIO IQUISE QUISPE	Plaza de Armas S/N	051	951120847
Cerro Lunar	JUAN ARMANDO LIPA CHAMBI	Jr. Huaynapata N° 22	051	958128325
San Juan de Cayacaya	EDER QUINTIN CHAMBI QUISPE	Carretera Vía Putina - Juliaca	051	949841921
<b>San Román</b>				
Tincopalca	EDGAR APAZA QUICO	Jr. Héroes del Pacífico N° 1 Mz. J Lt. 1 Km. 107	051	981883867 / 966780463 / 975202038

Continúa...

**21.6 DEPARTAMENTO PUNO: DIRECTORIO DE LAS MUNICIPALIDADES DE CENTROS POBLADOS CREADAS POR LA MUNICIPALIDAD PROVINCIAL CONFORME LEY N° 27972, LEY ORGÁNICA DE MUNICIPALIDADES, 2018**

Provincia y Municipalidad de Centro Poblado	Nombre del Alcalde	Dirección	DDN	Teléfonos
Collana	DEMETRIO MIRANDA VILCA	Carretera Juliaca - Cabana Km. 13	051	968415040
Isla	EMILIANA ZAPANA DE CUTIPA	Carretera Isla Central	051	951971668
Canchi Grande	RENÉ CAMILO CRUZ YANQUI	Plaza de Armas S/N	051	971337205
Suchis	ALBINO PAYE MAMANI	Carretera Juliaca - Coata - Suchis Km. 5	051	951649781
Añavile	COSME PINO MAMANI	Carretera Santa Lucia Mañazo Km. 122	051	951230793
Santa María de Ayabaca	JESÚS NIMER NÚÑEZ SOTO	Carretera Juliaca - Caminaca Km. 10	051	984635840
Toroya	ESTEBAN MAMANI AHUMADA	Trocha Carrozable Km. 30	051	974288579
<b>Sandia</b>				
Yanamayo	MAURICIO APAZA MAMANI	Plaza de Armas S/N	051	944185351
Quiquira	PRIMO JACINITO QUISPE PAJA	Jr. Agricultura 162	051	944067829
Untuca *	JOSE FIDEL TICONA LIMA	Plaza de Armas S/N	051	958585855
Santa Cruz	RUFO TAPIA JARA	Plaza de Armas S/N	051	984828293
Oriental	URBANO CALSINA RAMOS	Plaza de Armas S/N Mz. D2 Lt. 8	051	964969699
Huancasayani	ANTONIO NERSO MACHACA LARICO	Carretera Limbani - Crucero Km. 7	051	987051840
Chejani	EDMUNDO TURPO CHAHUARA	Plaza de Armas S/N	051	996363839 / 830049
Pampa Yanamayo	GREGORIO MALDONADO MAMANI	Calle Puno S/N Mz. K Lt. 8	051	983881136 / 962394626
Cullucachi	NICANOR SONCCO RUIZ	Plaza de Armas S/N	051	951282782
Isilluma	ALEJANDRO TACCA CARDENAS	Carretera Transoceánica Km. 0	051	983039580
Pacaysuizo*	JAVIER TACCA QUILLA	Av. 14 de Mayo S/N	051	812613
San Ignacio	RAUL OROCOLLO LLANQUE	Av. 21 de Abril S/N	051	920169257
Curva Alegre	ARMANDO ROJAS GOMEZ	Av. Binacional y Jr. San Roman - Plaza de Armas	051	983758188 / 959612031 / 811508
Ccapuna*	POR DESIGNAR	Plaza Principal S/N	051	950668265
San Miguel de Pampa Grande	RENÉ YUCRA CAHUANA	Av. Tunqui S/N Mz. Q Lt. 4	051	950312683
<b>Yunguyo</b>				
Villa Queñuani	FABRICIO CHOQUE MAMANI	Carretera Chaca Chaca - Yunguyo Km. 5	051	931822403
Sanquira	AMALIA LUCY PILINCO ROSA	Carretera Yunguyo - Copani Km. 10	051	951963191
Pajana San Isidro	ALBERTO FLORES CARITA	Carretera Yunguyo - Tinicachi Km.10 (Referencia: Plaza de Armas)	051	978264996 / 965648413
Tacapisi Challapampa	JUAN CONDORI ACHO	Carretera Panamericana Copani - Yunguyo Km. 17	051	981976169 / 931533245
Chimbo	JOSÉ CHOQUE FARGIN	Carretera Pomata - Yunguyo Km. 9	051	952991754
Villa Pajana San Agustín	OSWALDO COAQUIRA CALDERON	Carretera Yunguyo - Tinicachi Km. 12	051	921057166 / 921057166
Puerto Tapoje	RAFAEL HUMBERTO RIVERA ZEVALLOS	Carretera Yunguyo - Tinicachi Km. 5	051	951776277 / 921797862
Villa Santa Rosa	ROGELIO CRUZ TITO	Carretera Yunguyo - Copani Km. 16	051	981960819 / 935914417
Vilurcuni	JUAN JOSÉ MAMANI CALISAYA	Plaza de Armas S/N (Carretera Yunguyo - Tinicachi Km. 17)	051	958754893
Lajje	HUGO LERMA TITO	Carretera Panamericana Yunguyo - Tinicachi Km.21	051	947051243
Pahamaya	JUSTINO DIONICIO RAMIREZ MENDOZA	Carretera Yunguyo - Tinicachi Km. 14	051	976574099
Calacoto	ROSARIO ANGEL CHIPANA LOPE	Carretera Yunguyo - Copani Km. 13	051	966808237
Villa Poccona*	MARCELO CAHUAYA GAUNA	Plaza Principal S/N	051	969140673

Continúa...

**21.6 DEPARTAMENTO PUNO: DIRECTORIO DE LAS MUNICIPALIDADES DE CENTROS POBLADOS CREADAS POR LA MUNICIPALIDAD PROVINCIAL CONFORME LEY N° 27972, LEY ORGÁNICA DE MUNICIPALIDADES, 2018**

Conclusión.

Provincia y Municipalidad de Centro Poblado	Nombre del Alcalde	Dirección	DDN	Teléfonos
Santa Cruz de Choquechaca	ARCANGEL CONDORENA HUANCA	Carretera Yunguyo - Choquechaca Km. 4	051	990924911
Villa Aychuyo	ESTANISLAO QUISPE VELASQUEZ	Plaza Principal S/N	051	964437275
Villa Yanapata	LUCIO VALDEZ HUISA	Carretera Yunguyo - Copani Km. 7	051	951710890 / 951266954
Acari	ERASMO CHOQUE CRUZ	Av. Los Incas S/N - Plaza de Armas	051	950417514
Machac Marca*	ANDRES YUCRA ROSA	Carretera Yunguyo - Copani Km. 10	051	974450310
Chinumani - Copapujo	RICARDO ÁLVARES SIHUAYRO	Carretera Yunguyo - Chinumani Km. 3	051	951161520 / 947941846
Espiritu Santo*	GERMAN UCEDO TONCONI	Plaza Principal S/N	051	924881300
Imicate	FREDY EUSEBIO CHAMBILLA CHOQUE	Carretera Panamericana Km. 4	051	999305719 / 971752034
Kasani	ORLANDO GILMAR JIMENEZ VILCA	Av. Panamericana S/N (Referencia: Hito 21)	051	973169487
San Juan Tahuaco	GUILLERMO SONCCO QUISPE	Carretera Carretera Yunguyo - Copani - Desvío Km. 10	051	981700942 / 951418775
San Juan de Totorá	JAIME CHAMA QUISPE	Carretera Yunguyo - Tinicachi Km.4	051	949061595 / 952055881

\* La municipalidad de centro poblado se encuentra omisa a la presentación de los datos, al 26 de julio 2017. Los datos han sido obtenidos en consulta a la municipalidad provincial que autoriza su funcionamiento.

Fuente: Instituto Nacional de Estadística e Informática - Registro Nacional de Municipalidades 2017.





# 22



*Frontis de la Municipalidad Provincial de Moyobamba*

# San Martín



## **San Martín**

---

❖ Municipalidades Provinciales	10
❖ Municipalidades Distritales	67
❖ Municipalidades de Centros Poblados	98
❖ Población Total Proyectada (Al 30/06/2018)	873 593

---



22.1 MAPA DEL DEPARTAMENTO DE SAN MARTÍN





## 22.2 DEPARTAMENTO SAN MARTÍN: DISPOSITIVO LEGAL DE CREACIÓN DEL DISTRITO, 2018

Provincia y Distrito	Dispositivo Legal de Creación		
	Nombre	Número	Fecha
<b>Moyobamba</b>			
Moyobamba	Ley	S/N	02 Ene 1857
Calzada	Ley	S/N	02 Ene 1857
Habana	Ley	S/N	02 Ene 1857
Jepelacio	Ley	4365	26 Oct 1921
Soritor	Ley	S/N	02 Ene 1857
Yantalo	Ley	10149	30 Dic 1944
<b>Bellavista</b>			
Bellavista	Ley	5215	15 Oct 1925
Alto Biavo	Ley	10164	05 Ene 1945
Bajo Biavo	Ley	9941	31 Ene 1944
Huallaga	Ley	15467	19 Mar 1965
San Pablo	Ley	10164	05 Ene 1945
San Rafael	Ley	10164	05 Ene 1945
<b>El Dorado</b>			
San José de Sisa	Ley	S/N	25 Nov 1876
Agua Blanca	Ley	9937	29 Ene 1944
San Martín	Ley	14060	06 Abr 1962
Santa Rosa	Ley	14058	06 Abr 1962
Shatoja	Ley	14059	06 Abr 1962
<b>Huallaga</b>			
Saposoa	-	-	Época Indep.
Alto Saposoa	Ley	14649	13 Set 1963
El Eslabón	Ley	14672	10 Oct 1963
Piscoyacu	Ley	9139	14 Jun 1940
Sacanche	Ley	8282	20 May 1936
Tingo de Saposoa	Ley	8268	08 May 1936
<b>Lamas</b>			
Lamas	-	-	Época Indep.
Alonso de Alvarado	Ley	15269	29 Dic 1964
Barranquita	Ley	14008	09 Feb 1962
Caynarachi	Ley	S/N	25 Nov 1876
Cuñumbuqui	Ley	7848	16 Oct 1933
Pinto Recodo	Ley	13972	02 Feb 1962
Rumisapa	Ley	8268	08 May 1936
San Roque de Cumbaza	Ley	12569	29 Dic 1964
Shanao	Ley	11770	12 Feb 1952
Tabalosos	Ley	S/N	25 Nov 1876

Continúa...

22.2 DEPARTAMENTO SAN MARTÍN: DISPOSITIVO LEGAL DE CREACIÓN DEL DISTRITO, 2018

Provincia y Distrito	Dispositivo Legal de Creación		
	Nombre	Número	Fecha
Zapatero	Ley	12130	15 Oct 1954
<b>Mariscal Cáceres</b>			
Juanjuí	Decreto	S/N	07 Feb 1866
Campanilla	Ley	13070	24 Ene 1959
Huicungo	Ley	9097	07 May 1940
Pachiza	Decreto	S/N	07 Feb 1886
Pajarillo	Ley	13765	15 Dic 1961
<b>Picota</b>			
Picota	Ley Regional	219	14 Ago 1920
Buenos Aires	Ley	12094	07 Abr 1954
Caspisapa	Ley	9941	31 Ene 1944
Pilluana	Ley	9941	31 Ene 1944
Pucacaca	Ley	8268	08 May 1936
San Cristóbal	Ley	9941	31 Ene 1944
San Hilarión	Ley	13250	28 Ago 1859
Shamboyacu	Ley	15407	29 Ene 1965
Tingo de Ponasa	Ley	13472	22 Nov 1960
Tres Unidos	Ley	15435	19 Feb 1965
<b>Rioja</b>			
Rioja	-	-	Época Indep.
Awajun	Ley	24040	26 Dic 1984
Elias Soplín Vargas	Ley	24040	26 Dic 1984
Nueva Cajamarca	Ley	24040	26 Dic 1984
Pardo Miguel	Ley	24040	26 Dic 1984
Posic	Ley	8142	09 Dic 1935
San Fernando	Ley	24040	26 Dic 1984
Yorongos	Ley	8142	09 Dic 1935
Yuracyacu	Ley	8142	09 Dic 1935
<b>San Martín</b>			
Tarapoto	-	-	Época Indep.
Alberto Leveau	Ley	13764	15 Dic 1961
Cacatachi	Ley	7628	31 Oct 1932
Chazuta	Ley	S/N	02 Ene 1857
Chipurana	Ley	9941	31 Ene 1944
El Porvenir	Ley	14126	18 Jun 1962
Huimbayoc	Ley	12062	30 Dic 1953
Juan Guerra	Ley	7628	31 Oct 1932
La Banda de Shilcayo	Ley	13735	28 Nov 1961

Continúa...



## 22.2 DEPARTAMENTO SAN MARTÍN: DISPOSITIVO LEGAL DE CREACIÓN DEL DISTRITO, 2018

Conclusión.

Provincia y Distrito	Dispositivo Legal de Creación		
	Nombre	Número	Fecha
Morales	Ley	7628	31 Oct 1932
Papaplaya	Ley	8268	08 May 1936
San Antonio	Ley	7628	31 Oct 1932
Sauce	Ley	8282	20 May 1936
Shapaja	Ley Regional	220	14 Ago 1920
<b>Tocache</b>			
Tocache	Ley	9097	07 May 1940
Nuevo Progreso	Ley	24016	06 Dic 1984
Pólvora	Ley	24016	06 Dic 1984
Shunte	Ley	24016	06 Dic 1984
Uchiza	Ley	1595	21 Oct 1912

Fuente: Instituto Nacional de Estadística e Informática - Dirección Nacional de Censos y Encuestas.

22.3 DEPARTAMENTO SAN MARTÍN: POBLACIÓN TOTAL PROYECTADA AL 30 DE JUNIO Y UBICACIÓN GEOGRÁFICA DE LA CAPITAL LEGAL DEL DISTRITO, 2018

Provincia y Distrito	Población Total Proyectada al 30/06/2018	Capital Legal				
		Nombre	Categoría	Ubicación Geográfica		
				Altitud (msnm.)	Longitud Oeste	Latitud Sur
<b>Total</b>	<b>873 593</b>					
<b>Moyobamba</b>	<b>156 623</b>					
Moyobamba	88 355	Moyobamba	Ciudad	895	76°58'27"	06°02'05"
Calzada	4 417	Calzada	Villa	856	77°03'60"	06°01'49"
Habana	2 080	Habana	Pueblo	850	77°05'29"	06°04'47"
Jepelacio	22 075	Jepelacio	Pueblo	1 067	76°54'55"	06°06'29"
Soritor	36 148	Soritor	Villa	904	77°06'09"	06°08'22"
Yantalo	3 548	Yantalo	Pueblo	862	77°01'15"	05°58'28"
<b>Bellavista</b>	<b>61 733</b>					
Bellavista	13 514	Bellavista	Villa	330	76°35'23"	07°03'08"
Alto Biavo	7 406	Cuzco	Pueblo	253	76°28'36"	07°15'21"
Bajo Biavo	20 863	Nuevo Lima	Pueblo	256	76°28'19"	07°06'06"
Huallaga	3 118	Ledoy	Pueblo	267	76°38'55"	07°07'52"
San Pablo	9 064	San Pablo	Pueblo	278	76°34'29"	06°48'35"
San Rafael	7 768	San Rafael	Pueblo	242	76°27'57"	07°01'23"
<b>El Dorado</b>	<b>42 271</b>					
San José de Sisa	11 812	San José de Sisa	Villa	342	76°41'43"	06°36'50"
Agua Blanca	2 355	Agua Blanca	Pueblo	318	76°41'43"	06°43'31"
San Martín	13 977	San Martín	Pueblo	437	76°44'26"	06°30'52"
Santa Rosa	10 827	Santa Rosa	Pueblo	288	76°37'25"	06°44'47"
Shatoja	3 300	Shatoja	Pueblo	413	76°43'12"	06°31'42"
<b>Huallaga</b>	<b>25 730</b>					
Saposoa	11 271	Saposoa	Ciudad	317	76°46'20"	06°56'12"
Alto Saposoa	3 307	Pasarraya	Pueblo	408	76°48'49"	06°45'53"
El Eslabón	3 997	El Eslabón	Pueblo	293	76°43'24"	07°01'18"
Piscoyacu	3 948	Piscoyacu	Pueblo	310	76°46'10"	06°58'52"
Sacanche	2 563	Sacanche	Pueblo	269	76°42'49"	07°04'12"
Tingo de Saposoa	644	Tingo de Saposoa	Pueblo	259	76°38'29"	07°05'31"
<b>Lamas</b>	<b>87 127</b>					
Lamas	12 345	Lamas	Ciudad	764	76°31'24"	06°25'26"
Alonso de Alvarado	20 022	Roque	Pueblo	1 090	76°46'31"	06°21'21"
Barranquita	5 073	Barranquita	Pueblo	173	76°01'60"	06°15'08"
Caynarachi	7 962	Pongo de Caynarachi	Pueblo	193	76°17'03"	06°19'51"
Cuñumbuqui	4 794	Cuñumbuqui	Pueblo	248	76°28'54"	06°30'38"

Continúa...

**22.3 DEPARTAMENTO SAN MARTÍN: POBLACIÓN TOTAL PROYECTADA AL 30 DE JUNIO Y UBICACIÓN GEOGRÁFICA DE LA CAPITAL LEGAL DEL DISTRITO, 2018**

Provincia y Distrito	Población Total Proyectada al 30/06/2018	Capital Legal				
		Nombre	Categoría	Ubicación Geográfica		
				Altitud (msnm.)	Longitud Oeste	Latitud Sur
Pinto Recodo	11 133	Pinto Recodo	Pueblo	276	76°36'16"	06°22'45"
Rumisapa	2 484	Rumisapa	Pueblo	328	76°28'18"	06°26'56"
San Roque de Cumbaza	1 447	San Roque de Cumbaza	Pueblo	611	76°26'19"	06°23'08"
Shanao	3 688	Shanao	Pueblo	260	76°35'39"	06°24'42"
Tabalosos	13 422	Tabalosos	Pueblo	597	76°38'03"	06°23'22"
Zapatero	4 757	Zapatero	Villa	299	76°29'39"	06°31'47"
<b>Mariscal Cáceres</b>	<b>50 784</b>					
Juanjuí	26 315	Juanjuí	Ciudad	299	76°43'26"	07°10'36"
Campanilla	7 545	Campanilla	Pueblo	318	76°38'59"	07°28'59"
Huicungo	6 581	Huicungo	Pueblo	308	76°46'38"	07°19'01"
Pachiza	4 140	Pachiza	Pueblo	295	76°46'24"	07°17'53"
Pajarillo	6 203	Pajarillo	Pueblo	286	76°41'19"	07°10'36"
<b>Picota</b>	<b>46 540</b>					
Picota	8 267	Picota	Villa	228	76°19'49"	06°55'12"
Buenos Aires	3 267	Buenos Aires	Pueblo	209	76°19'40"	06°47'30"
Caspisapa	2 129	Caspisapa	Pueblo	238	76°25'07"	06°57'23"
Pilluana	657	Pilluana	Pueblo	218	76°17'30"	06°46'36"
Pucacaca	2 374	Pucacaca	Pueblo	228	76°20'28"	06°50'56"
San Cristóbal	1 425	Puerto Rico	Pueblo	238	76°25'04"	06°59'31"
San Hilarión	5 796	San Cristóbal de Sisa	Pueblo	230	76°26'22"	07°00'14"
Shamboyacu	12 328	Shamboyacu	Pueblo	289	76°07'58"	07°01'27"
Tingo de Ponasa	4 912	Tingo de Ponasa	Pueblo	244	76°15'14"	06°56'10"
Tres Unidos	5 385	Tres Unidos	Pueblo	237	76°13'56"	06°48'21"
<b>Rioja</b>	<b>134 871</b>					
Rioja	24 143	Rioja	Ciudad	850	77°10'06"	06°03'45"
Awajun	12 463	Bajo Naranjillo	Pueblo	888	77°22'58"	05°48'58"
Elias Soplín Vargas	14 005	Segunda Jerusalen-Azunguillo	Pueblo	853	77°16'41"	05°59'14"
Nueva Cajamarca	47 936	Nueva Cajamarca	Pueblo	869	77°18'25"	05°56'10"
Pardo Miguel	23 738	Naranjos	Pueblo	963	77°30'16"	05°44'22"
Posic	1 711	Posic	Ciudad	838	77°09'43"	06°00'48"
San Fernando	3 285	San Fernando	Pueblo	828	77°16'10"	05°54'07"
Yorongos	3 748	Yorongos	Ciudad	883	77°08'39"	06°08'19"
Yuracyacu	3 842	Yuracyacu	Ciudad	812	77°13'35"	05°55'52"
<b>San Martín</b>	<b>195 326</b>					
Tarapoto	75 557	Tarapoto	Ciudad	342	76°21'37"	06°29'22"
Alberto Leveau	620	Urcuraca	Pueblo	215	76°17'12"	06°39'47"

Continúa...

22.3 DEPARTAMENTO SAN MARTÍN: POBLACIÓN TOTAL PROYECTADA AL 30 DE JUNIO Y UBICACIÓN GEOGRÁFICA DE LA CAPITAL LEGAL DEL DISTRITO, 2018

Conclusión.

Provincia y Distrito	Población Total Proyectada al 30/06/2018	Capital Legal				
		Nombre	Categoría	Ubicación Geográfica		
				Altitud (msnm.)	Longitud Oeste	Latitud Sur
Cacatachi	3 469	Cacatachi	Pueblo	309	76°27'05"	06°27'43"
Chazuta	8 101	Chazuta	Pueblo	189	76°08'16"	06°34'25"
Chipurana	1 798	Navarro	Pueblo	152	75°44'29"	06°21'15"
El Porvenir	2 862	Pelejo	Pueblo	152	75°48'03"	06°12'42"
Huimbayoc	3 114	Huimbayoc	Villa	181	75°46'05"	06°25'04"
Juan Guerra	3 134	Juan Guerra	Pueblo	207	76°19'51"	06°35'03"
La Banda de Shilcayo	44 010	La Banda	Pueblo	418	76°20'26"	06°29'24"
Morales	31 031	Morales	Pueblo	290	76°22'59"	06°28'45"
Papaplaya	1 896	Papaplaya	Pueblo	149	75°47'26"	06°14'43"
San Antonio	1 322	San Antonio	Pueblo	499	76°24'24"	06°24'34"
Sauce	16 974	Sauce	Pueblo	622	76°12'60"	06°41'26"
Shapaja	1 438	Shapaja	Pueblo	214	76°15'43"	06°34'47"
<b>Tocache</b>	<b>72 588</b>					
Tocache	24 988	Tocache	Villa	519	76°30'34"	08°11'18"
Nuevo Progreso	12 336	Nuevo Progreso	Pueblo	512	76°19'35"	08°27'02"
Pólvara	14 543	Pólvara	Pueblo	543	76°40'04"	07°54'28"
Shunte	954	Tambo de Paja	Pueblo	1 015	76°43'47"	08°21'06"
Uchiza	19 767	Uchiza	Pueblo	566	76°27'42"	08°27'30"

Fuente: Instituto Nacional de Estadística e Informática.

- Dirección Nacional de Censos y Encuestas.
- Dirección Técnica de Demografía e Indicadores Sociales.

**22.4 DEPARTAMENTO SAN MARTÍN: DIRECTORIO DE MUNICIPALIDADES PROVINCIALES Y DISTRITALES, SEGÚN PROVINCIA Y DISTRITO, 2018**

Provincia y Distrito	Nombre del Alcalde	Dirección	DDN	Teléfonos	Correo Electrónico
<b>Moyobamba</b>					
Moyobamba	OSWALDO JIMENEZ SALAS	Jr. Pedro Canga N° 262	042	562191 / 563019 / 561454	webmaster@muni Moyobamba.gob.pe ; municipalidadmoyobamba@gmail.com
Calzada	ELVIS CHAVARRI HORNA	Av. Alfonso Ugarte N° 11 Mz. 59 Lt. 11	042	783585 / 783825	municipaladaparatos@hotmail.com
Habana	NORMAN ZUBIATE PORTOLLANO	Jr. Bolívar N° 300	042	966829902 / 931328953 / 930564652	muni_habana@hotmail.com
Jepelacio	MAXIMO GARRO HEREDIA	Jr. 26 de Octubre N° 100	042	950446260 / 948800052 / 955939833	muni jepe2015@hotmail.com
Soritor	JOSUE JARA ACUÑA	Jr. Hipólito Rangel N° 510	042	557459 / 557034	soritor@munisoritor.gob.pe
Yantalo	JOSE EBERARDO CABRERA GUEVARA	Jr. Libertad N° 357 Mz. 21 Lt. 1B	042	957917238 / 925234924 / 976096414	md_yantalo@hotmail.com
<b>Bellavista</b>					
Bellavista	YVAN GUEVARA GALLARDO	Av. San Martín N° 681 Mz. 16 Lt. 1	042	544247 / 949886966	mpb@muni bellavistasm.gob.pe
Alto Biavo	SANTOS REYES CARLOS	Jr. José Olaya S/N	042	966239783	muni alto biavo@gmail.com
Bajo Biavo	JUAN SIGUENAS VACA	Jr. Víctor Raúl Haya de La Torre S/N	042	#987324534	bajobiavo@hotmail.com
Huallaga	MARIA SALDAÑA CATAN	Calle Yupanqui S/N	042	987701927 / 987701930 / 987701928 / 969934074	muni_huallaga@hotmail.com
San Pablo	TERESA ALVAREZ LOZANO	Jr. Dos de Mayo N° 411	042	630877 / 995202933 / 993295026	muni sanpabloperu@hotmail.com
San Rafael	RAMIRO ZUTA SAJAMI	Jr. Lima S/N	042	942655313	muni_sanrafael@hotmail.com
<b>El Dorado</b>					
San José de Sisa	FRANCISCO HUAMAN FEBRE	Jr. Tacna N° 475	042	954803993 / 954691911 / 942488075 / 795827	muni el dorado@hotmail.com; alcaldia@eldorado.gob.pe
Agua Blanca	JORGE ACOSTA VASQUEZ	Jr. Óscar Benavides N° 321	042	943083699 / 944389265	md-aguablanca@hotmail.com
San Martín	ANCELMO GALOC MIXAN	Jr. Loreto N° 420	042	975926949 / 964092313	muni desanmartin@hotmail.com
Santa Rosa	EDWIN GARCIA PEREZ	Jr. Víctor Andrés Belaunde S/N	042	944259012 / 945151905 / 920327458 / 996500664	mdsr.eldorado.sm@gmail.com
Shatoja	JOSE ELIAS PEÑA CASTILLO	Plaza de Armas N° 104	042	951001758 / 630287	mundistshatoja@hotmail.com

Continúa...

**22.4 DEPARTAMENTO SAN MARTÍN: DIRECTORIO DE MUNICIPALIDADES PROVINCIALES Y DISTRITALES, SEGÚN PROVINCIA Y DISTRITO, 2018**

Provincia y Distrito	Nombre del Alcalde	Dirección	DDN	Teléfonos	Correo Electrónico
<b>Huallaga</b>					
Saposoa	ARISTIDES GRANDEZ PEÑAHERRERA	Av. Loreto N° 415 Mz.20 Lt.4	042	547170 / 942934360	mmpsaposoa@hotmail.com; alcaldia@munihuallaga.gob.pe
Alto Saposoa	WILMAN DEL AGUILA PEREZ	Av. Pasaraya Mz. 30 Lt. 9	042	999995389 / 938239106 / 950514487	masp.130963@gmail.com
El Eslabón	JOSE LEONCIO DELGADO TALLEDO	Jr. Comercio N° 206	042	780781 / 942027309	munieslabonulf@hotmail.com
Piscocoyacu	JUAN DELGADO TALLEDO	Jr. Progreso N° 370	042	931388233 / 972604716 / 948546604	admin@mdpiscocoyacu.gob.pe
Sacanche	MILER ANGULO RODRIGUEZ	Calle Miguel Grau N° 320	042	975071649 / #954621475 / 927655145 / 979638353	mdsacanche@hotmail.com
Tingo de Saposoa	JULIO ALBERTO VASQUEZ SALDAÑA	Calle Alfonso Ugarte S/N Mz. 13 Lt. 1	042	835260 / 942868661	mdtshsm@yahoo.es
<b>Lamas</b>					
Lamas	FERNANDO DEL CASTILLO TANG	Jr. Zósimo Rivas N° 282 Mz. 76 Lt. 11	042	543013 / 543329 / 543075	munilamas@hotmail.com
Alonso de Alvarado	ELVAR GONZALES RAMOS	Jr. Moyobamba N° 478	042	945655663 / 950685539 / 955736216 / 947511598	munialonsodealvarado@gmail.com
Barranquita	ISIDRO SEGUNDO RODRIGUEZ CELIS	Jr. Florida S/N	042	942874990 / 525091	municipalidadbarranquita@gmail.com
Caynarachi	DARWIN REATEGUI AGUILAR	Jr. Manuel Prado S/N Mz. 44 Lt. 4	042	968509097 / 969833431	mdcaynarachi@hotmail.com
Cuñumbuqui	CARLOS CEIN SANCHEZ LOPEZ	Jr. Grau N° 118 Mz. 18 Lt. 12	042	976989106 / 959447391	municumbuqui@hotmail.com
Pinto Recodo	MAY DIAZ PEREZ	Jr. Lamas S/N	042	972993621 / 216223	munipontorecodo@hotmail.com; pintorecodo1962@gmail.com
Rumisapa	IVAN TUESTA REATEGUI	Jr. San Martín N° 569	042	634273 / 952900963 / 952923185	muni_rumisapa@hotmail.com
San Roque de Cumbaza	MARCO ANTONIO RENGIFO VELA	Jr. Lima S/N Mz. 22 Lt. 8	042	987977570 / 987977865 / 942641582	munisanroque@gmail.com
Shanao	PAUL LOPEZ SORIA	Jr. José Reyes Pinedo Torres S/N	042	630404 / 951442104	md_shanao@hotmail.com
Tabalosos	HUMBERTO DEL AGUILA VILLANUEVA	Jr. Iquitos S/N Mz. 82 Lt. 1 - Barrio Plaza Central	042	541069 / 541101 / 941935823	mdtabalosos11@hotmail.com
Zapatero	WILDER DEL AGUILA DEL CASTILLO	Jr. Progreso S/N	042	784281 / 945172428	munizapatero@yahoo.es
<b>Mariscal Cáceres</b>					
Juanjui	JOSE PEREZ SILVA	Jr. Miguel Grau N° 337	042	546360 / 546724	informes@munijuanjui.gob.pe; jose.perez@munijuanjui.gob.pe
Campanilla	JOSE HUMBERTO PUELLES OLIVERA	Jr. Mariscal Castilla S/N	042	968073464 / 928545251 / 926595160 / 956164890	puellescalde05@hotmail.com

Continúa...

**22.4 DEPARTAMENTO SAN MARTÍN: DIRECTORIO DE MUNICIPALIDADES PROVINCIALES Y DISTRITALES, SEGÚN PROVINCIA Y DISTRITO, 2018**

Provincia y Distrito	Nombre del Alcalde	Dirección	DDN	Teléfonos	Correo Electrónico
Huicungo	GILMER HURTADO FLORES	Jr. Santa Rosa S/N Mz. 21 Lt. 1	042	789056 / 945606585	munihuicungo@hotmail.com
Pachiza	ROSEMBER HILDEBRANDT GUERRA	Jr. Constitución S/N Mz. 8 Lt. 18	042	945781513 / 978177307 / 969872962	rohigupachiza2015@gmail.com
Pajarillo	JAIME PIZANGO BARTRA	Jr. Progreso S/N	042	928545313 / 944814792 / 952865812	muni-pajarillo@hotmail.com
<b>Picota</b>					
Picota	RONALD ROLANDO GARCIA MORI	Jr. Miguel Grau N° 396	042	544189 / 943884226	municipicota@hotmail.es
Buenos Aires	EDINSON REATEGUI VASQUEZ	Jr. Tarapoto N° 430	042	425896 / 968433224	mdbuenosaires@hotmail.com
Caspisapa	ELMER ANTONIO FLORES RAMIREZ	Jr. Manco Cápac S/N	042	959025486 / #942894159	elmercito@hotmail.com
Pilluana	JAIRO PINCHI LUNA	Jr. Lima S/N	042	945690033 / 944276211	muni-pilluana2015@hotmail.com
Pucacaca	MARCO ANTONIO RENGIFO PINCHI	Jr. Arequipa N° 380	042	784901 / #925850372 / #979509217 / 925057718	muni-pucacaca@hotmail.com
San Cristóbal	CARBER FLORES BERNALES	Jr. Comercio S/N Mz. 8 Lt. 13	042	956101107	muni-puertorico@hotmail.com
San Hilarión	ELBERT GERARDO GUEVARA BELLO	Jr. Francisco Bolognesi N° 430 Mz. 27 Lt. 15	042	965139517 / 986306444	muni-sanhilarion@hotmail.com
Shamboayacu	JUAN DEDICACION TOCTO PILCO	Jr. Ricardo Palma N° 225	042	812646 / 980321524	municipalidadshamboayacu@gmail.com
Tingo de Ponasa	JORGE MARTINEZ GUERRA	Jr. Manuel Prado S/N Mz. 15 Lt. 2	042	812644 / 999198940	munitingodeponaza@hotmail.com
Tres Unidos	HOMERO MENDOZA PINCHI	Jr. Ucayali N° 110 Mz. 38 Lt. 7	042	630993 / 962809414	municipio@munitresunidos.gob.pe
<b>Rioja</b>					
Rioja	MERCEDES TORRES CHAVEZ	Jr. San Martín N° 1000	042	558043 / 559023	contactos@munirioja.gob.pe
Awajun	JUBINAL NICODEMOS FLORES	Jr. Awajun N° 185 Mz. H Lt. 1	042	339865 / 942905889 / 941974029 / 942811688	muni_awajun@hotmail.com
Elias Soplín Vargas	CESAR CASTAÑEDA ALVITES	Av. Galilea N° 452 Mz. 25 Lt. 13	042	944475552	muni@muniesv.gob.pe
Nueva Cajamarca	LUIS GILBERTO NUÑEZ SANCHEZ	Jr. Huallaga N° 103	042	556397 / 556411	muni@nuevacajamarca.gob.pe

Continúa...

**22.4 DEPARTAMENTO SAN MARTÍN: DIRECTORIO DE MUNICIPALIDADES PROVINCIALES Y DISTRITALES, SEGÚN PROVINCIA Y DISTRITO, 2018**

Provincia y Distrito	Nombre del Alcalde	Dirección	DDN	Teléfonos	Correo Electrónico
Pardo Miguel	JORGE HERIBERTO LEIVA TOCTO	Av. Pardo Miguel N° 600	042	784746 / 943168990	municipardomiguel@hotmail.com
Posic	FRANCISCO GUEVARA CACHAY	Jr. San Martín N° 100 Mz. 26 Lt. 3	042	942635253	fguevara2011@hotmail.com; posicmdp1939@gmail.com
San Fernando	CESAR NOE ROMERO FARRO	Av. Miguel Grau Cdra. 5 Mz. 41 Lt. 1	042	995751438 / 920116343 / 952804933	sanfermandomunicipalidad@gmail.com
Yorongos	DARIO MONTENEGRO SANTA CRUZ	Av. Rioja S/N - Frente a la Plaza de Armas	042	980288943 / 945614319	mdyorongos@gmail.com
Yuracyacu	ISAIAS SEGOVIA IZQUIERDO	Jr. San Francisco N° 308	042	971309007 / 976510676	leilita_muniyura@hotmail.com
<b>San Martín</b>					
Tarapoto	WALTER GRUNDEL JIMENEZ	Jr. Gregorio Delgado N° 260	042	522351 / 971514176	mpsm@mpsm.gob.pe
Alberto Leveau	LUIS HUAMAN TORRES	Jr. San Martín S/N	042	958979228 / 971124973	albertoleveau2016@hotmail.com
Cacatachi	MARCO ANTONIO LEGUIA LOZANO	Jr. San Martín N° 690 Mz. 26 Lt. 1	042	942908723 / 954463186	municipalidad.cacatachi@hotmail.com
Chazuta	ROBERTO TAPULLIMA PANDURO	Pasaje Víctor Raúl Haya de La Torre N° 123	042	948600616 / 964589836	munichazuta@hotmail.com; mdbsh01@gmail.com
Chipurana	SEGUNDO GUSTAVO GALVEZ CARDENAS	Jr. 28 de Julio S/N	042	630884 / 979643598 / 979931149	munichipurana15@gmail.com
El Porvenir	MARIO SANTILLAN GRANDEZ	Jr. 28 De Julio Mz. 20 Lt. 4	042	948494089 / 952678765	municipalidadelporvenir@hotmail.com
Huimbayoc	LENER TUANAMA SHAPIAMA	Jr. Progreso N° 102	042	942114658 / 979931149	mdh-huimbayoc@hotmail.com
Juan Guerra	JULIO LOZANO RIOS	Jr. Arequipa N° 981	042	975698183 / 942487090	munijguerra@hotmail.com
La Banda de Shilcayo	LUIS ANTONIO NEIRA LEON	Jr. Yurimaguas N° 340	042	522568 / 942992761	mdbsh01@gmail.com
Morales	CARLOS EDUARDO PHILCO BALVIN	Jr. Tarapoto N° 136	042	522608 / 947034351	moralesmuni@hotmail.com
Papaplaya	FORTUNATO GUERRA PIÑA	Calle Huallaga S/N Mz. 9 Lt. 14	042	939654551	municipapaplayagl@gmail.com
San Antonio	LIZARDO PINEDO BARDALES	Jr. Bolognesi N° 129	042	634644 / 507689	md_sanantonio@hotmail.com
Sauce	JORGE ARMANDO DEL AGUILA VELA	Jr. Leticia S/N Mz. 30 Lt. 16	042	948338680 / 974120740 / 530903	municipalidaddistritalsauce@gmail.com
Shapaja	LUIS ALBERTO DELGADO BABILONIA	Jr. Ucayali N° 1 Mz. 26 Lt. 10	042	945365540 / 957645547	municipalidadshapaja@gmail.com

Continúa...



**22.4 DEPARTAMENTO SAN MARTÍN: DIRECTORIO DE MUNICIPALIDADES PROVINCIALES Y DISTRITALES, SEGÚN PROVINCIA Y DISTRITO, 2018**

Conclusión.

Provincia y Distrito	Nombre del Alcalde	Dirección	DDN	Teléfonos	Correo Electrónico
<b>Tocache</b>					
Tocache	RAUL ESCOBEDO SANTOS	Jr. Progreso N° 198	042	551209 / 551017 / 551252 / 942620854	alcaldia@munitocache.gob.pe
Nuevo Progreso	SISTER ESLEITER VALERA RAMIREZ	Jr. Sargento Lores N° 303	042	951333566 / 942829295	secretaria@municipalidadnuevoprogreso.gob.pe
Pólvora	VICTOR ALBERTO CORDOVA VELA	Jr. Los Olivos S/N	042	945053144	municipalidaddepolvora@gmail.com
Shunte	NESTOR QUIROZ FLOREZ	Jr. Atahualpa N° 2	042	947578979 / 950752759 / 949017050	municipalidaddistritaldeshunte@hotmail.com
Uchiza	OMAR EDGARDO TARAZONA ABURTO	Av. Atahualpa N° 920	042	554124	mduomartuamigo@hotmail.com

**Nota:** La relación de alcaldes de las municipalidades provinciales y distritales ha sido actualizada al 20 de febrero 2018.

**Fuente:** Instituto Nacional de Estadística e Informática - Registro Nacional de Municipalidades 2017.

Jurado Nacional de Elecciones.

22.5 DEPARTAMENTO SAN MARTÍN: ORDENANZA MUNICIPAL PROVINCIAL QUE CREA A LAS MUNICIPALIDADES DE CENTROS POBLADOS CONFORME A LA LEY N° 27972, LEY ORGÁNICA DE MUNICIPALIDADES, 2018

Provincia y Municipalidad de Centro Poblado	Norma Municipal	Número	Fecha
<b>Moyobamba</b>			
Lahuarpia	Resolución de Alcaldía	128	27 May 1991
Pueblo Libre	Resolución de Alcaldía	265	06 Dic 1991
Shuchshuyacu	Resolución de Alcaldía	267	06 Dic 1991
San Marcos	Resolución de Alcaldía	014	27 Ene 1992
Atumplaya	Resolución de Alcaldía	059	26 Mar 1992
Sugllaquiuro	Resolución de Alcaldía	142	11 Set 1992
Quilluallpa	Resolución de Alcaldía	121	15 May 1997
Jerillo	Resolución de Alcaldía	141	30 May 1997
Nuevo San Miguel	Acuerdo de Concejo	008	14 Feb 2000
Los Ángeles	Acuerdo de Concejo	013	28 Feb 2001
San José Del Alto Mayo	Acuerdo de Concejo	014	28 Feb 2001
Valle La Conquista	Acuerdo de Concejo	104	16 Oct 2002
Carrizal	Ordenanza Municipal	101	12 May 2005
Buenos Aires	Ordenanza Municipal	112	24 Nov 2005
<b>Bellavista</b>			
La Libertad	Ordenanza Municipal	021	07 Ago 1987
Huingoyacu	Ordenanza Municipal	013	01 Mar 1989
Incaico	Ordenanza Municipal	038	01 Jul 1989
José Olaya	Resolución de Alcaldía	046	01 Ago 1989
Consuelo	Ordenanza Municipal	003	10 Dic 1989
Fausa Lamista	Ordenanza Municipal	099	04 Jun 1994
Almirante Miguel Grau	Ordenanza Municipal	025	24 Jun 1994
Santa Elena	Resolución Municipal	113	23 Set 1994
Dos Unidos	Ordenanza Municipal	122	10 Dic 1994
Cristino García Carhuapoma	Resolución Municipal	057	09 Nov 1995
Limon	Resolución Municipal	012	26 Ene 1996
Las Mercedes	Resolución Municipal	061	30 Dic 1996
Nuevo Tarapoto	Resolución Municipal	011	07 May 1997
Nueva Florida	Resolución Municipal	010	21 Abr 2000
<b>El Dorado</b>			
Barranquita	Resolución Municipal	015	28 May 1994
Nauta	Resolución Municipal	010	08 Feb 1995
Huaja	Resolución Municipal	033	12 Oct 1995
Azangihua	Resolución Municipal	025	12 Oct 1995
Santa Cruz	Resolución Municipal	034	18 Oct 1995
Sinami	Resolución Municipal	175	24 Jul 1996
Amiñio	Resolución Municipal	215	23 Set 1996
Santa Martha	Ordenanza Municipal	034	20 Mar 1997
San Juan de Tallaquihui	-	-	-

Continúa...

**22.5 DEPARTAMENTO SAN MARTÍN: ORDENANZA MUNICIPAL PROVINCIAL QUE CREA A LAS MUNICIPALIDADES DE CENTROS POBLADOS CONFORME A LA LEY N° 27972, LEY ORGÁNICA DE MUNICIPALIDADES, 2018**

Provincia y Municipalidad de Centro Poblado	Norma Municipal	Número	Fecha
<b>Huallaga</b>			
San Regis	Resolución Municipal	039	13 Jun 1986
<b>Lamas</b>			
Pamashto	Resolución Municipal	337	26 Oct 1992
Alianza	Resolución Municipal	336	26 Oct 1992
San Juan de Pacayzapa	Resolución Municipal	343	11 Nov 1992
Pacaysapa	Resolución Municipal	342	11 Nov 1992
Las Flores de Mazonaquiua	Resolución Municipal	344	11 Nov 1992
San Antonio Del Río Mayo	Resolución Municipal	092	19 Set 1994
Mazonaquiua	Resolución Municipal	014	09 Feb 1995
Yumbatos	Resolución Municipal	034	23 Mar 1995
Santiago de Borja	Resolución Municipal	195	18 Oct 1995
La Libertad Del Bajo Mayo	Resolución Municipal	289	15 Ago 1996
San Miguel Del Río Mayo	Resolución Municipal	313	28 Set 1996
Betania	Resolución Municipal	013	24 Feb 1998
Nuevo Celendín	Resolución Municipal	072	30 Set 1998
Kechwa El Wayku	Resolución Municipal	050	05 Jul 2000
Maceda	Resolución Municipal	051	06 Jul 2000
Sangamayoc	Resolución Municipal	087	03 Nov 2000
Uchpayacu-Grau	Resolución Municipal	061	31 Jul 2001
<b>Mariscal Cáceres</b>			
Juanjuicillo	Resolución Municipal	029	27 Oct 1990
Costa Rica	Resolución Municipal	001	03 Ene 1991
Dos de Mayo	Ordenanza Municipal	028	04 Ago 1992
Sion	Ordenanza Municipal	028	14 Oct 1994
La Merced	Ordenanza Municipal	038	29 Ago 2012
<b>Picota</b>			
Mishquiyacu	Resolución Municipal	280	08 Dic 1984
Leoncio Prado	Resolución Municipal	005	14 Mar 1986
Alfonso Ugarte	Ordenanza Municipal	021	17 Set 1987
Mariscal Castilla	Ordenanza Municipal	011	03 Mar 1989
Santa Rosillo de Upaquiua	Ordenanza Municipal	048	03 Dic 1991
San Antonio de Paujizapa	Ordenanza Municipal	012	04 Abr 1992
Cedro Pampa	Resolución Municipal	030	05 Jun 1992
Santo Tomás de Paujizapa	Ordenanza Municipal	039	21 Set 1993
Shimbillo	Resolución Municipal	059	04 Oct 1995
Chincha Alta	Resolución Municipal	062	01 Nov 1995
Huañipo	Resolución Municipal	026	22 Feb 1999

Continúa...

**22.5 DEPARTAMENTO SAN MARTÍN: ORDENANZA MUNICIPAL PROVINCIAL QUE CREA A LAS MUNICIPALIDADES DE CENTROS POBLADOS CONFORME A LA LEY N° 27972, LEY ORGÁNICA DE MUNICIPALIDADES, 2018**

			Conclusión.
Provincia y Municipalidad de Centro Poblado	Norma Municipal	Número	Fecha
<b>Rioja</b>			
Naranjillo	Resolución Municipal	050	30 Jun 1992
San Francisco	Resolución Municipal	075	09 Oct 1992
San Juan Del Río Soritor	Resolución Municipal	088	18 Dic 1992
Aguas Verdes	Resolución Municipal	067	18 Ago 1994
Aguas Claras	Resolución Municipal	001	04 Ene 1995
Santa Rosa Del Mirador	Resolución Municipal	005	28 Mar 2000
El Porvenir	Resolución de Concejo	010	24 May 2000
<b>San Martín</b>			
Aguano Muyuna	Resolución Municipal	1711	23 Nov 1989
Achinamiza	Resolución Municipal	1791	13 Dic 1989
Yarina	Resolución Municipal	123	21 Feb 1992
Pucallpa	Resolución Municipal	123	21 Feb 1992
Santa Martha	Ordenanza Municipal	908	23 Jul 1992
Nuevo San Juan	Resolución Municipal	129	26 Jul 1999
Tununtunumba	Resolución de Alcaldía	319	21 Dic 2000
Las Palmas	Resolución de Alcaldía	201	20 Jul 2001
Santa Rosa San Juan de Cumbaza	Resolución de Alcaldía	319	30 Nov 2001
Miraflores	Resolución Municipal	0807	5 Jul 1992
<b>Tocache</b>			
Nuevo Horizonte	Ordenanza Municipal	080	12 Oct 1990
Pampayacu	Resolución Municipal	087	15 Nov 1991
Santa Lucía	Resolución Municipal	036	03 Jun 1992
Nuevo Bambamarca	Resolución Municipal	087	09 Set 1993
Ramal de Aspuzana	Ordenanza Municipal	056	20 Jul 1994
Madre Mia	Resolución Municipal	124	09 Nov 1995
Tananta	Ordenanza Municipal	097	10 Abr 1997
Santa Rosa de Shapaja	Resolución Municipal	025	26 Ago 2001
Santa Cruz	Resolución Municipal	009	07 Jul 2002
Puerto Pizan	Resolución Municipal	013	10 Jul 2002

**Nota:** Las Municipalidades de Centros Poblados creadas antes de la publicación de la Ley N° 27972, Ley Orgánica de Municipalidades, fueron creadas mediante Ordenanza, Resolución u otra norma municipal.

**Fuente:** Instituto Nacional de Estadística e Informática - Registro Nacional de Municipalidades.

**22.6 DEPARTAMENTO SAN MARTÍN: DIRECTORIO DE LAS MUNICIPALIDADES DE CENTROS POBLADOS CREADAS POR LA MUNICIPALIDAD PROVINCIAL CONFORME A LA LEY N° 27972, LEY ORGÁNICA DE MUNICIPALIDADES, 2018**

Provincia y Municipalidad de Centro Poblado	Nombre del Alcalde	Dirección	DDN	Teléfonos
<b>Moyobamba</b>				
Lahuarpia	MARTERES JUAN LÓPEZ CAJO	Av. 28 de Julio S/N Mz. 21 Lt. 1B Km. 524	042	945408383
Pueblo Libre	NILSON SALAZAR RAMÍREZ	Jr. Bagua S/N	042	935021552 / 979093818 / 947039879
Shuchshuyacu	WENDOR VILLALOBOS TICLLA	Pasaje Leoncio Prado N° 110	042	949442640 / 943959508
San Marcos	NILVE AMÉRICO CALDERÓN CHÁVEZ	Jr. San Cristóbal S/N Mz. 19 Lt. 13	042	796264 / #996103237
Atumplaya	WALTHER GRANDEZ VILLACIS	Jr. San Martín S/N	042	939026111
Sugllaquiro	NICOLAS VELA MATIAS	Jr. Cajamarca Cuadra 1 S/N	042	957934771
Quilluallpa	GUILLERMO QUISPE ROMÁN	Jr. Angaiza S/N	042	956050574
Jerillo	DANIEL SEGURA ZELADA	Jr. Miguel Grau S/N Mz. 13 Lt. 16 Km. 511	042	957907784
Nuevo San Miguel	JUAN MANUEL ALVITES DEZA	Jr. Walter Benjamín Vargas Rojas S/N	042	971353690
Los Ángeles	JOSE DOLORES CACHAY GORMAS	Jr. Iquitos S/N Mz. 3 Lt. 4	042	972524794
San José del Alto Mayo	CARLOS DÍAZ VÁSQUEZ	Jr. San Martín S/N	042	950879749 / 966170662
Valle La Conquista	PEDRO GARCÍA CARHUAPOMA	Jr. Santa Rosa S/N	042	948465481 / 966988900
Carrizal	ELTER CALLAO MACHUCA	Calle Alan García S/N	042	813873 / #994590922 / 932894207 / 978505625
Buenos Aires	CESAR ALAVA SANCHEZ	Jr. Jorge Chávez S/N	042	956869878 / 988495457 / 926198107
<b>Bellavista</b>				
La Libertad	DARVIN LEONCIO VALDERRAMA RUIZ	Jr. Comercio N° 118 Mz. 57 Lt. 2 Km. 83	042	965937449
Huingoyacu	ROMER SANGAMA SANGAMA	Jr. Arica S/N Mz. 30 Lt. 3	042	941928447 / 926539586
Incaico	ALEJANDRO HUAMAN HUAMAN	Jr. Picota y Progreso S/N Mz. 22 Lt. 1	042	951662333 / 975786251 / 812500
José Olaya*	GENARO ROMAN CORDOVA	Jr. Lima S/N	042	813920
Consuelo	TERCERO GEREMIAS YSUIZA TUANAMA	Av. Túpac Amaru S/N Mz. 25 Lt. 7	042	963657224 / 969896672
Fausa Lamista	GENIX TAPULLIMA SINARAHUA	Jr. San Martín S/N Mz. 22 Lt. 2	042	932784928 / 995126024
Almirante Miguel Grau	RAMÓN VILLACREZ CHÁVEZ	Jr. México S/N	042	942480582 / 976864224
Santa Elena	JOSE MERCEDES JIMENEZ OTERO	Jr. Miguel Grau S/N	042	941916120
Dos Unidos	EBERTH DONALD GONZALES ORDOÑEZ	Jr. Progreso S/N	042	#961544772
Cristino García Carhuapoma	ANDRES ROMERO VILLANUEVA	Av. Bellavista S/N Mz. I Lt. 6	042	979214353 / 984094613

Continúa...

**22.6 DEPARTAMENTO SAN MARTÍN: DIRECTORIO DE LAS MUNICIPALIDADES DE CENTROS POBLADOS CREADAS POR LA MUNICIPALIDAD PROVINCIAL CONFORME A LA LEY N° 27972, LEY ORGÁNICA DE MUNICIPALIDADES, 2018**

Provincia y Municipalidad de Centro Poblado	Nombre del Alcalde	Dirección	DDN	Teléfonos
Limon	CARLOS ZAPATA PEREZ	Jr. Alfonso Ugarte S/N Mz. 35 Lt. 1 Km. 95	042	950967643
Las Mercedes	ALBARINO DELGADO HERRERA	Jr. San Martín S/N Mz. 21 Lt. 8 Km. 11	042	950055937
Nuevo Tarapoto	ANIVAR CORDOVA CORDOVA	Jr. La Marginal S/N	042	943990582
Nueva Florida	ARTEMIO SANGAMA SANGAMA	Jr. Lima S/N	042	938846369 / 910353959
<b>El Dorado</b>				
Barranquita	SEGUNDO RAYMUNDO TAPULLIMA SALAS	Jr. Manuel Sinarahua Shuña S/N	042	941884771
Nauta	OISER SAJAMI TUANAMA	Jr. Eloy Tapullima S/N	042	937492932 / 983943484
Huaja	ANDRES HURTADO SEGOVIA	Jr. Huancayo S/N	042	975214202 / 835444
Azangihua	RAUL VARGAS NAVARRO	Jr. San Martín S/N - Plaza de Armas	042	986291779
Santa Cruz	NAPOLEON REATEGUI VALERA	Jr. San Martín S/N	042	954644154
Sinami	ARQUEL SHICA GUERRA	Jr. Perú S/N Km. 12	042	964467478
Amiño	RAUL HUAMAN HERRERA	Jr. Progreso S/N Mz. 4 Km. 5	042	945613660 / 812570
Santa Martha	CALVINO TAPULLIMA TAPULLIMA	Jr. Luis Valles S/N	042	979479450
San Juan de Tallaquihui	EUSEBIO ASENJO LOZANO	Pasaje Jorge Chávez N° 302 Mz. 9 Lt. 3	042	#952273341
<b>Huallaga</b>				
San Regis	CARLOS GONZALES LABAJOS	Jr. Progreso S/N	042	945325499 / 976023940
<b>Lamas</b>				
Pamashto	ARNULFO CHUQUILIN SILVA	Jr. Andrés Avelino Cáceres S/N Mz. 17 Lt. 2	042	942078616
Alianza	CARLOS ALIAN ESPINOZA GARCIA	Jr. Hoyos Rubio S/N Mz. 24 Lt. 1 Km. 87	042	996454444 / 958500462
San Juan de Pacayzapa	ELVI HUAMAN CUBAS	Av. Fernando Belaúnde Terry S/N Mz. 13 Lt. 3	042	966035404 / 995498140
Pacaysapa	OSCAR CAMACHO SÁNCHEZ	Jr. Arica S/N Mz. 22 Lt. 13 Km. 532	042	956597203
Las Flores de Mazonaquiuhua	NEISEN TUANAMA ISUIZA	Jr. Unión S/N	042	965996997
San Antonio del Río Mayo	LEONEL RODRIGUEZ LOZANO	Calle Juan Flores Ruiz S/N	042	952817883 / 984013743
Mazonaquiuhua	ANDERSON REINA TUANAMA	Jr. David Sanchez S/N Mz. 12 Lt. 1	042	947870524
Yumbatos	GALVIN PINCHI RENGIFO	Jr. Ciro Alegría S/N	042	951853686
Santiago de Borja	ALEJANDRO VASQUEZ AMASIFUEN	Calle Logroño N° 200 Mz. 16 Lt. 12	042	994945508 / 988708630
La Libertad del Bajo Mayo	ROGER TORRES JARA	Calle Juan Velasco S/N	042	942702130

Continúa...

**22.6 DEPARTAMENTO SAN MARTÍN: DIRECTORIO DE LAS MUNICIPALIDADES DE CENTROS POBLADOS CREADAS POR LA MUNICIPALIDAD PROVINCIAL CONFORME A LA LEY N° 27972, LEY ORGÁNICA DE MUNICIPALIDADES, 2018**

Provincia y Municipalidad de Centro Poblado	Nombre del Alcalde	Dirección	DDN	Teléfonos
San Miguel del Río Mayo	TERCERO TIMOTEO ACOSTA HUAMAN	Jr. Moyobamba S/N	042	962584540
Betania	ALINDORO DELGADO JULCA	Calle Moyobamba S/N	042	935285536 / 944813438 / 812602
Nuevo Celendín	ELEODORO TORRES RAMÍREZ	Jr. Santos Satalaya S/N Km. 18	042	950059168
Kechwa El Wayku	TORIBIO AMASIFUEN SANGAMA	Jr. Lloque Yupanqui S/N Mz. 21 Lt. 3	042	971271899
Maceda	JAMES ISUIZA TUANAMA	Jr. San Martín S/N Mz. A Lt. 8	042	975667871
Sangamayoc	RICHARD ROBLEDO GUEVARA	Pasaje Miguel Grau S/N Km. 20	042	980940088 / 989950753 / 813916
Uchpayacu-Grau	ESEQUIAS MOZOMBITE ISUIZA	Jr. San Miguel S/N	042	967738548
<b>Mariscal Cáceres</b>				
Juanjuicillo	DANIEL ALEJANDRO MARIÑAS PÉREZ	Jr. Miguel Grau N° 260 Mz. 48 Lt. 7	042	545742
Costa Rica	JUNIOR HARO TUANAMA	Jr. La Libertad S/N Mz. 25 Lt. 4	042	961611208 / 990174242
Dos de Mayo	PAOLO PINEDO PANDURO	Jr. Crispin Ruiz Segura S/N	042	972840066 / 812733 / 811609
Sion	ANTONIO MALDONADO SAAVEDRA	Jr. Trujillo S/N	042	944831090 / 812732
La Merced	RICHARD RIVERA VALLES	Prolongación Alfonso Ugarte y Jr. La Merced S/N	042	340052 / 943609148
<b>Picota</b>				
Mishquiyacu	LINCER CHU PINCHI	Jr. Simón Bolívar S/N	042	964720808 / 942480838
Leoncio Prado	JOSE RIOS CORDOVA	Jr. Patricio Huarcaya S/N	042	948180102
Alfonso Ugarte	NELVIN PANAIFO SALAS	Jr. Alfonso Ugarte S/N Km. 43	042	957429144 / 812515
Mariscal Castilla	ENAE FLORES PUTPAÑA	Jr. Micaela Bastidas S/N	042	953240642 / 961313860
Santa Rosillo de Upaquiua	MANUEL ISAIAS TORREJON LINARES	Calle San Martín S/N	042	812638
San Antonio de Paujilzapa	HENRY BARDALES VELA	Calle Romerito S/N	042	990926246 / 985941085
Cedro Pampa	LUCIA GARCIA TORRES	Jr. Froilan Salas S/N	042	979279675
Santo Tomás de Paujilzapa*	ULISES USHIÑAHUA FASANANDO	Jr. Santa Rosa S/N	042	#981807435
Shimbillo	LANDER USHIÑAHUA FASANANDO	Jr. Bolognesi y Huallaga S/N Mz. 7 Lt. 3 Km. 48	042	984983274 / 951484784
Chincha Alta	FULTON SINTI USHIÑAHUA	Av. César Ruiz Reátegui S/N Mz. 21 Lt. 1 Km. 58	042	968621961
Huañipo*	FLORENCIO LEON SAAVEDRA	Jr. 3 de Octubre S/N	042	998845746

Continúa...

**22.6 DEPARTAMENTO SAN MARTÍN: DIRECTORIO DE LAS MUNICIPALIDADES DE CENTROS POBLADOS CREADAS POR LA MUNICIPALIDAD PROVINCIAL CONFORME A LA LEY N° 27972, LEY ORGÁNICA DE MUNICIPALIDADES, 2018**

Conclusión.

Provincia y Municipalidad de Centro Poblado	Nombre del Alcalde	Dirección	DDN	Teléfonos
<b>Rioja</b>				
Naranjillo	ANIBAL GONZALES LOZADA	Av. Micaela Bastidas S/N Mz. 39 Lt. 1	042	964455097 / 941876610
San Francisco	GILBERTO GARCÍA GUEVARA	Jr. San Martín N° 558 Mz. 17 Lt. 2	042	971307252 / 944662309
San Juan del Río Soritor	HILARIO MEDINA CARRANZA	Jr. San Martín N° 510 Mz. 13 Lt. 9	042	978827460 / 931140921
Aguas Verdes	JOSE CARMEN FLORES CAMPOS	Av. Río Mayo N° 600 Mz. 38 Lt. 1	042	976968162 / 955966722
Aguas Claras	OBED SÁNCHEZ MERA	Av. Cajamarca N° 675 Mz. 20 Lt. 3	042	976118782
Santa Rosa del Mirador	WILMER PEREZ FUENTES	Av. Cajamarca N° 583 Mz. 11 Lt. 1	042	985248824
El Porvenir	AGUSTIN OCAMPO VILCA	Av. Ejército de Salvación N° 497 Mz. 34 Lt. 1	042	996449514 / 995318985
<b>San Martín</b>				
Aguano Muyuna	LEONIDAS ZUMBA CHUJUTALLI	Jr. Huallaga S/N Mz. 1 Lt. 7	042	942619079 / 942617079
Achinamiza	GUMERCINDO ICURIMA PIZANGO	Jr. Aguirre S/N	042	964457856 / 812770
Yarina	MIGUEL LÓPEZ PEZO	Jr. Yamato S/N	042	942067485
Pucallpa	FRANCISCO INSAPILLO PILCO	Jr. Santiago Pilco S/N Mz. K Lt. 95	042	952811595 / 966294348
Santa Martha	MARDONIO MORI PIZANGO	Jr. San Martín S/N	042	952248689
Nuevo San Juan*	WAGNER CABRERA AMACIFUEN	Jr. Amazonas S/N Mz. 2 Lt. 28 Km. 63	042	949545483
Tununtunumba	SEMIRIO GUERRA SHAPIAMA	Jr. Huallaga S/N Lt. 94	042	990568732 / #972847662 / 812679
Las Palmas	MARCO ANTONIO ARCE SAAVEDRA	Av. Las Palmas S/N	042	942931631 / 634588
Santa Rosa San Juan de Cumbaza	GREGORIO ARÉVALO RÍOS	Calle La Unión - Santa Rosa S/N	042	920203359 / 971137074
Miraflores	EMNEGARDO AREVALO TELLO	Calle José Olaya S/N	042	956524576 / 945011023
<b>Tocache</b>				
Nuevo Horizonte	ABEL PONCE LOROÑA	Carretera Fernando Belaúnde Terry S/N	042	931605816 / 971667972
Pampayacu	GILBER RIVERA FLORES	Av. España N° 320	042	988816223 / 554001
Santa Lucía	MARISOL ZENINA NOBLEJAS SUÁREZ	Jr. Los Nogales S/N Mz. 34A Lt. 6	042	942418017 / 942819959
Nuevo Bambamarca	ANTENOR IDROGO GOICOCHEA	Av. Cajamarca S/N Mz. V Lt. 3	042	951888421 / 964778315
Ramal de Aspuzana	ERNESTO ENRIQUE OLMEDO NEIRA	Jr. Ramón Castilla N° 190	042	962543744 / 956848057 / 943022050
Madre Mía	FLUMENCIO ESTRADA VILLANUEVA	Carretera Fernando Belaúnde Terry Km. 552	042	938179633
Tananta*	SEGUNDO PEDRO CAPA CÓNDROR	Av. La Identidad N° 3	042	921180494
Santa Rosa de Shapaja	ROQUE SEGUNDO RÍOS VÁSQUEZ	Jr. Miraflores S/N	042	971200162
Santa Cruz	NICANOR CCAIPANI RIVAS	Jr. Los Claveles S/N	042	962551896
Puerto Pizan	CÉSAR AUGUSTO HUALPA LLAQUE	Jr. Juan Velasco Alvarado S/N	042	#962071181

Fuente: Instituto Nacional de Estadística e Informática - Registro Nacional de Municipalidades 2017.



# 23



*Frontis de la Municipalidad Provincial de Tacna*  
*Cortesía: Página Web de la Municipalidad Provincial de Tacna*

# Tacna



## Tacna

---

❖ Municipalidades Provinciales	4
❖ Municipalidades Distritales	24
❖ Municipalidades de Centros Poblados	22
❖ Población Total Proyectada (Al 30/06/2018)	354 158

---



23.1 MAPA DEL DEPARTAMENTO DE TACNA





## 23.2 DEPARTAMENTO TACNA: DISPOSITIVO LEGAL DE CREACIÓN DEL DISTRITO, 2018

Provincia y Distrito	Dispositivo Legal de Creación		
	Nombre	Número	Fecha
<b>Tacna</b>			
Tacna	-	-	Época Indep.
Alto de La Alianza	Ley	23828	09 May 1984
Calana	Ley	S/N	20 Ago 1872
Ciudad Nueva	Ley	25851	16 Nov 1992
Inclán	Ley	12445	24 Nov 1955
Pachia	Ley	S/N	02 Ene 1857
Palca	Ley	13238	08 Jun 1959
Pocollay	Ley	13069	15 Ene 1959
Sama	-	-	Época Indep.
Coronel Gregorio Albarracín Lanchipa	Ley	27415	02 Feb 2001
La Yarada Los Palos	Ley	30358	07 Nov 2015
<b>Candarave</b>			
Candarave	-	-	Época Indep.
Cairani	Ley	11902	04 Dic 1952
Camilaca	Ley	24887	06 Set 1988
Curibaya	Ley	S/N	05 Feb 1875
Huanuara	Ley	10158	05 Ene 1945
Quilahuani	Ley	12194	15 Feb 1955
<b>Jorge Basadre</b>			
Locumba	Decreto	S/N	27 Jun 1855
Ilabaya	-	-	Época Indep.
Ite	Ley	13660	12 Jun 1961
<b>Tarata</b>			
Tarata	-	-	Época Indep.
Héroes Albarracín	Ley	11979	30 Ene 1953
Estique	Ley	S/N	02 Ene 1857
Estique-Pampa	Ley	12539	12 Ene 1956
Sitajara	Ley	12414	07 Nov 1955
Susapaya	Ley	12136	26 Oct 1954
Tarucachi	Ley	S/N	12 Nov 1874
Ticaco	Ley	S/N	12 Nov 1874

Fuente: Instituto Nacional de Estadística e Informática - Dirección Nacional de Censos y Encuestas.

## 23.3 DEPARTAMENTO TACNA: POBLACIÓN TOTAL PROYECTADA AL 30 DE JUNIO Y UBICACIÓN GEOGRÁFICA DE LA CAPITAL LEGAL DEL DISTRITO, 2018

Provincia y Distrito	Población Total Proyectada al 30/06/2018	Capital Legal				
		Nombre	Categoría	Ubicación Geográfica		
				Altitud (msnm.)	Longitud Oeste	Latitud Sur
<b>Total</b>	<b>354 158</b>					
<b>Tacna</b>	<b>329 911</b>					
Tacna	79 771	Tacna	Ciudad	583	70°15'07"	18°00'07"
Alto de La Alianza	40 681	La Esperanza	Pueblo	603	70°14'52"	17°59'35"
Calana	3 355	Calana	Pueblo	881	70°11'18"	17°56'36"
Ciudad Nueva	39 075	Ciudad Nueva	Ciudad	695	70°14'17"	17°58'55"
Inclán	8 202	Sama Grande	Pueblo	519	70°29'41"	17°47'38"
Pachia	1 939	Pachia	Pueblo	1 087	70°09'14"	17°53'47"
Palca	1 727	Palca	Pueblo	2 939	69°57'35"	17°46'42"
Pocollay	22 449	Pocollay	Pueblo	690	70°13'33"	17°59'48"
Sama	2 669	Las Yaras	Pueblo	397	70°33'36"	17°51'45"
Coronel Gregorio Albarracín Lanchipa	125 067	Alfonso Ugarte	Villa	562	70°15'06"	18°02'35"
La Yarada Los Palos	4 976	Los Palos	Pueblo	42	70°26'21"	18°17'10"
<b>Candarave</b>	<b>7 945</b>					
Candarave	2 960	Candarave	Pueblo	3 427	70°15'01"	17°16'05"
Cairani	1 276	Cairani	Pueblo	3 389	70°21'49"	17°17'07"
Camilaca	1 420	Alto Camilaca	Pueblo	3 853	70°23'17"	17°14'33"
Curibaya	169	Curibaya	Pueblo	2 770	70°20'05"	17°22'53"
Huanuara	899	Huanuara	Pueblo	3 226	70°19'21"	17°18'49"
Quilahuani	1 221	Quilahuani	Pueblo	3 205	70°15'31"	17°19'06"
<b>Jorge Basadre</b>	<b>8 627</b>					
Locumba	2 619	Locumba	Pueblo	589	70°45'46"	17°36'50"
Ilabaya	2 657	Ilabaya	Pueblo	1 387	70°30'47"	17°25'05"
Ite	3 351	Ite	Pueblo	160	70°57'57"	17°51'42"
<b>Tarata</b>	<b>7 675</b>					
Tarata	3 166	Tarata	Pueblo	3 077	70°01'55"	17°28'30"
Héroes Albarracín	673	Chucutamani	Pueblo	1 872	70°07'23"	17°28'50"
Estique	747	Estique	Pueblo	3 149	70°01'06"	17°32'31"
Estique-Pampa	708	Estique-Pampa	Pueblo	3 064	70°01'53"	17°32'19"
Sitajara	731	Sitajara	Pueblo	3 163	70°08'02"	17°22'31"
Susapaya	724	Susapaya	Pueblo	3 462	70°08'01"	17°20'53"
Tarucachi	407	Tarucachi	Pueblo	3 054	70°01'54"	17°31'33"
Ticaco	519	Ticaco	Pueblo	3 272	70°02'48"	17°26'50"

Fuente: Instituto Nacional de Estadística e Informática.

- Dirección Nacional de Censos y Encuestas.
- Dirección Técnica de Demografía e Indicadores Sociales.



**23.4 DEPARTAMENTO TACNA: DIRECTORIO DE MUNICIPALIDADES PROVINCIALES Y DISTRITALES, SEGÚN PROVINCIA Y DISTRITO 2018**

Provincia y Distrito	Nombre del Alcalde	Dirección	DDN	Teléfonos	Correo Electrónico
<b>Tacna</b>					
Tacna	LUIS RAMON TORRES ROBLEDO	Calle Inclán N° 404	052	411716 / 426878	ltores@munitacna.gob.pe ; alcaldia@munitacna.gob.pe
Alto de La Alianza	JESUS PASCUAL CHAMBILLA GUTIERREZ	Av. Prolongación Pinto N° 1337	052	311283 / 961016390	webmaster@munialtoalianza.gob.pe
Calana	ERICK JAVIER VILDOSO ALE	Av. General Varela S/N	052	471049 / 990099036	municipio_calana@hotmail.com
Ciudad Nueva	EDGAR ROGELIO CONCORI COAQUIRA	Calle Manuel Lorenzo de Vidaurre N° 448	052	310642 / 947504845 / 950374722	gmunicipal@municipiadnueva.gob.pe
Inclán	JOSE JORGE CHAVEZ REJAS	Av. Alto Rayo S/N	052	286806	mdinclan@hotmail.com
Pachia	JULIO CESAR CHOQUEÑA HUAMANI	Av. Ariaz Araguez S/N	052	981795115	webmaster@muniapachia.gob.pe
Palca	WILBER CARLOS TAPIA ALAVE	Carretera Tacna Collpa La Paz Km. 56	052	318350 / 952028080 / 981818408	alcaldia@municipalidadpalca.gob.pe
Pocollay	BLAS MAMANI INQUILLA	Calle Hermanos Reynoso N° 15	052	413182 / 246753	municipalidad@munidepocollay.gob.pe
Sama	WILSON BERTOLOTTO TICONA	Av. Las Palmeras N° 101	052	507402 / 744009	imagen@munidesama.gob.pe
Coronel Gregorio Albarracín Lanchipa	SEGUNDO MARIO RUIZ RUBIO	Av. Municipal S/N - Altura de la Cuadra 12	052	402416 / 402499 / 600010 / 504760	alcaldia@munialbarracin.gob.pe
La Yarada los Palos	SAMUEL CUEVA HUISA	Av. Miguel Grau S/N Mz. 1 Lt. 1 ASC. Rural de Vivienda Frontera los Palos Tacna	052	996533025	alcalde@muniayaradalospalos.gob.pe
<b>Candarave</b>					
Candarave	JUAN QUISPE MAMANI	Calle Triunfo N° 111	052	473000 / 998001803	candaraveopi@gmail.com
Cairani	TITO NINA CURO	Calle Cairani S/N - Plaza de Armas	052	952502062 / 999850125	municairani@gmail.com
Camilaca	ANDRES PACO MAMANI	Plaza Principal S/N	052	407624 / 996306888	munidecamilaca@gmail.com
Curibaya	JOSE LUIS AGUILAR PACCI	Plaza de Armas N° 100	052	837102 / 952681918	municuribaya@hotmail.com
Huanuara	JOSUE ANGEL RIOS CALIZAYA	Calle Eloy G. Ureta S/N	052	959441565 / 950492757	munhuanuara@hotmail.com
Quilahuani	UBALDO OTAZU VILCA	Calle San Martín S/N	052	959196522	mquilahuani@hotmail.com
<b>Jorge Basadre</b>					
Locumba	MANUEL RAUL OVIEDO PALACIOS	Calle Sucre S/N - Plaza Principal	052	475002 / 475001 / 475007	alcaldia@munjorgebasadre.gob.pe; imagen@munjorgebasadre.gob.pe
Ilabaya	LUIS NEPTALI CERRATO TAMAYO	Calle Simón Bolívar N° 217	052	583400 / 606211	ilabaya@muniilabaya.gob.pe
Ite	ADAN VARGAS CARDENAS	Calle Principal S/N Pampa Alta Mz. H	052	976023005	mdi@muniite.gob.pe
<b>Tarata</b>					
Tarata	EFRAIN CASO PAUCAR	Calle Grau S/N	052	957444404 / 975669619	muniprovtrata2016@gmail.com; webmaster@munitarata.gob.pe

Continúa...

**23.4 DEPARTAMENTO TACNA: DIRECTORIO DE MUNICIPALIDADES PROVINCIALES Y DISTRITALES, SEGÚN PROVINCIA Y DISTRITO 2018**

Conclusión.

Provincia y Distrito	Nombre del Alcalde	Dirección	DDN	Teléfonos	Correo Electrónico
Héroes Albaracín	IVAN JHONY COPAJA AGUILAR	Calle Primero de Setiembre S/N	052	425290 / 830221	muni.chucatamani.2013@gmail.com
Estique	EDGAR GARCIA ESPINOZA	Plaza Principal S/N	052	286708 / 996030141	municipalidadestique@gmail.com
Estique-Pampa	JOEL JOSE ESPINOZA AYCA	Calle San Martín S/N - Plaza Central	052	638465 / 952508532	muniestiquepampa@gmail.com
Sitajara	ORLANDO MENDOZA MENDOZA	Calle San Martín S/N	052	412350	sitajara123@gmail.com
Susapaya	PERCY MAXIMO LOPEZ MAMANI	Calle Bolognesi N° 4	052	638379 / 952887016 / 952887018 / 952887003	munisusapaya@gmail.com
Tarucachi	JESUS MELANIO GARCIA CALIZAYA	Calle 28 de Julio S/N	052	421842	alcalde@munitarucachi.gob.pe
Ticaco	PERSI SANTOS CHIPANA CONDORI	Calle Augusto B. Leguía S/N	052	638017 / 996963919	muniticaco_2015@hotmail.com

**Nota:** La relación de alcaldes de las municipalidades provinciales y distritales ha sido actualizada al 20 de febrero 2018.

**Fuente:** Instituto Nacional de Estadística e Informática - Registro Nacional de Municipalidades 2017.

Jurado Nacional de Elecciones.

**23.5 DEPARTAMENTO TACNA: ORDENANZA MUNICIPAL PROVINCIAL QUE CREA A LAS MUNICIPALIDADES DE CENTROS POBLADOS CONFORME A LA LEY N° 27972, LEY ORGÁNICA DE MUNICIPALIDADES, 2018**

Provincia y Municipalidad de Centro Poblado	Norma Municipal	Número	Fecha
<b>Tacna</b>			
Nuestra Señora de La Natividad	Resolución Municipal	4688	09 Set 1988
Boca Del Río	Ordenanza Municipal	006	11 Mar 1989
Alto Perú - Ancomarca	Resolución Municipal	075	02 Jul 1990
Augusto B. Leguía	Resolución Municipal	074	11 Jul 1990
Francisco Bolognesi	Resolución de Alcaldía	233	18 Feb 1991
Vilavilani	Ordenanza Municipal	010	23 Dic 1996
<b>Candarave</b>			
Santa Cruz	Resolución Municipal	002	20 Ene 1989
Aricota	Ordenanza Municipal	002	30 Jun 1993
San Pedro	Resolución Municipal	003	10 Feb 1994
Ancocala	Resolución Municipal	007	10 Ago 1994
Yarabamba	Ordenanza Municipal	018	06 Nov 1995
Calacala	Ordenanza Municipal	019	14 Dic 1995
Totora	Resolución Municipal	003	10 Feb 1999
Huaytire	Resolución Municipal	011	25 Jul 2000
<b>Jorge Basadre</b>			
Cambaya	Resolución Municipal	010	09 Nov 1988
Mirave	Resolución Municipal	004	12 Mar 1989
Borogueña	Resolución Municipal	014	16 Jun 1989
Pampa Sitana Camiara	Ordenanza Municipal	017	01 Oct 2013
<b>Tarata</b>			
Maure Kallachiri	Resolución Municipal	003	10 Abr 1990
Chipispaya	Resolución Municipal	001	24 Feb 1993
Talabaya	Ordenanza Municipal	003	29 Abr 2005
Yabroco	Ordenanza Municipal	013	22 Nov 2005

**Nota:** Las Municipalidades de Centros Poblados creadas antes de la publicación de la Ley N° 27972, Ley Orgánica de Municipalidades, fueron creadas mediante Ordenanza, Resolución u otra norma municipal.

**Fuente:** Instituto Nacional de Estadística e Informática - Registro Nacional de Municipalidades.

**23.6 DEPARTAMENTO TACNA: DIRECTORIO DE LAS MUNICIPALIDADES DE CENTROS POBLADOS CREADAS POR LA MUNICIPALIDAD PROVINCIAL CONFORME A LA LEY N° 27972, LEY ORGÁNICA DE MUNICIPALIDADES, 2018**

Provincia y Municipalidad de Centro Poblado	Nombre del Alcalde	Dirección	DDN	Teléfonos
<b>Tacna</b>				
Nuestra Señora de La Natividad	MIGUEL ANGEL FLORES SINTECALA	Av. Rafael Hoyos Rubio N° 1629	052	638038 / 966505666
Boca del Río	LUIS ALBERTO BASADRE CARPIO	Av. Grau S/N	052	244232 / 952611500 / 835042
Alto Perú - Ancomarca	EUSEBIO TORRES TAPIA	Plaza Principal S/N Mz. I Lt. 4 Km. 133	052	956422100 / 975584079
Augusto B. Leguía	OSWALDO ALFREDO KOCFU ARAGON	Av. Nora Flores Torres N° 550	052	314379
Francisco Bolognesi	GERMAN CARRASCO RODRIGUEZ	Av. Mariscal Castilla N° 2280	052	242177
Vilavilani	SANTOS FELIX CANAVIRI AYCA	Vilavilani S/N	052	964926808
<b>Candarave</b>				
Santa Cruz	PANTALEON AGUILAR MAYTA	Calle 28 de Julio S/N	052	954045147 / 931104899
Aricota	JORGE QUENTA MAMANI	Plaza Principal S/N	052	996164884 / 951133257
San Pedro	HENRY JAVIER PARIGUANA MAMANI	Av. 28 de Agosto S/N	052	959239371 / 925444042
Ancocala	JUAN CURO MACHACA	Calle 8 de Abril S/N	052	964430930
Yarabamba	LEONEL RONALD CAUNA DAVILA	Jr. Acosta S/N Mz. I Lt. 5 - Plaza Principal	052	953609631
Calacala	CLAVER AURELIO MAMANI LOPEZ	Calle San Martín N° 7 Mz. B	052	943161354
Totora	JAIME CHURA AROCUTIPA	Plaza Principal S/N	052	959808393
Huaytire	SATURNINO EPIFANIO PAQUERA PERCA	Plaza de Armas S/N Mz. E Lt. 4 - Frente a Iglesia Huaytire	052	952996244
<b>Jorge Basadre</b>				
Cambaya	YAREK EDWIN GUTIERREZ MAMANI	Av. Miraflores S/N	052	952007005 / 985004008
Mirave	AUGUSTO GUZMAN MELENDEZ CONDORI	Av. Toquepala y Calle Arica S/N Mz. N Lt. 2	052	952813026
Borogueña	AURELIO FLORENTINO PARI GALLEGOS	Calle Juan Velasco Alvarado S/N Mz. D Lt. 11	052	952207589
Pampa Sitana Camiara	JESUS MAMANI QUISPE	Calle Jirata S/N Mz. 39 Lt. 1	052	985006962
<b>Tarata</b>				
Maure Kallachiri	MARCOS JUAN ORDOÑEZ PACO	Plaza Principal S/N	052	925393326
Chipispaya	SERGIO MARIO NIETO TICONA	Calle San Martín S/N Mz. G Lt. 5	052	812324 / 973926218
Talabaya	TEOFILO SILVIO AYALA TAPIA	Calle Santa Rosa S/N	052	948951006
Yabroco	JOSE ALAVE	Calle Cahuide S/N	052	910853035 / 952007071

Fuente: Instituto Nacional de Estadística e Informática - Registro Nacional de Municipalidades 2016.

# 24



*Frontis de la Municipalidad Provincial de Tumbes*

# Tumbes



# **Tumbes**

---

❖ Municipalidades Provinciales	3
❖ Municipalidades Distritales	10
❖ Municipalidades de Centros Poblados	7
❖ Población Total Proyectada (Al 30/06/2018)	246 050

---





24.1 MAPA DEL DEPARTAMENTO DE TUMBES





## 24.2 DEPARTAMENTO TUMBES: DISPOSITIVO LEGAL DE CREACIÓN DEL DISTRITO, 2018

Provincia y Distrito	Dispositivo Legal de Creación		
	Nombre	Número	Fecha
<b>Tumbes</b>			
Tumbes	-	-	Época Indep.
Corrales	Ley	S/N	12 Ene 1871
La Cruz	Ley	14127	18 Jun 1962
Pampas de Hospital	Ley	14137	18 Jun 1962
San Jacinto	Ley	12446	24 Nov 1955
San Juan de La Virgen	Ley	S/N	12 Ene 1871
<b>Contralmirante Villar</b>			
Zorritos	Ley	9667	25 Nov 1942
Casitas	Ley	9667	25 Nov 1942
Canoas de Punta Sal	Ley	28707	03 Abr 2006
<b>Zarumilla</b>			
Zarumilla	Ley	S/N	12 Ene 1871
Aguas Verdes	Ley	24074	11 Ene 1985
Matapalo	Ley	9667	25 Nov 1942
Papayal	Ley	9667	25 Nov 1942

Fuente: Instituto Nacional de Estadística e Informática - Dirección Nacional de Censos y Encuestas.

24.3 DEPARTAMENTO TUMBES: POBLACIÓN TOTAL PROYECTADA AL 30 DE JUNIO Y UBICACIÓN GEOGRÁFICA DE LA CAPITAL LEGAL DEL DISTRITO, 2018

Provincia y Distrito	Población Total Proyectada al 30/06/2018	Capital Legal				
		Nombre	Categoría	Ubicación Geográfica		
				Altitud (msnm.)	Longitud Oeste	Latitud Sur
<b>Total</b>	<b>246 050</b>					
<b>Tumbes</b>	<b>169 433</b>					
Tumbes	115 538	Tumbes	Ciudad	9	80°27'33"	03°34'16"
Corrales	24 495	San Pedro de Los Incas	Pueblo	27	80°28'50"	03°36'05"
La Cruz	9 419	Caleta Cruz	Pueblo	10	80°35'24"	03°38'14"
Pampas de Hospital	7 213	Pampas de Hospital	Pueblo	28	80°26'21"	03°41'36"
San Jacinto	8 640	San Jacinto	Pueblo	23	80°26'43"	03°38'27"
San Juan de La Virgen	4 128	San Juan de La Virgen	Pueblo	26	80°26'01"	03°37'40"
<b>Contralmirante Villar</b>	<b>20 563</b>					
Zorritos	12 802	Zorritos	Ciudad	11	80°40'05"	03°40'39"
Casitas	2 044	Cañaveral	Pueblo	137	80°39'04"	03°56'32"
Canoas de Punta Sal	5 717	Cancas	Villa	66	80°56'24"	03°57'02"
<b>Zarumilla</b>	<b>56 054</b>					
Zarumilla	23 196	Zarumilla	Pueblo	15	80°16'32"	03°30'04"
Aguas Verdes	24 997	Aguas Verdes	Villa	13	80°14'42"	03°28'54"
Matapalo	2 551	Matapalo	Pueblo	69	80°11'59"	03°40'56"
Papayal	5 310	Papayal	Pueblo	36	80°14'06"	03°34'17"

Fuente: Instituto Nacional de Estadística e Informática.

- Dirección Nacional de Censos y Encuestas.
- Dirección Técnica de Demografía e Indicadores Sociales.

**24.4 DEPARTAMENTO TUMBES: DIRECTORIO DE MUNICIPALIDADES PROVINCIALES Y DISTRITALES, SEGÚN PROVINCIA Y DISTRITO, 2018**

Provincia y Distrito	Nombre del Alcalde	Dirección	DDN	Teléfonos	Correo Electrónico
<b>Tumbes</b>					
Tumbes	MANUEL DIEGO ENRIQUE DE LAMA HIRSH	Jr. Bolognesi N° 194	072	525319	admin@munitumbes.gob.pe
Corrales	MANUEL RIXAR FLORES PEÑA	Jr. San Pedro N° 480	072	541171 / 541344 / 541450 / 932975127	informes@municorrales.gob.pe
La Cruz	JUAN VICENTE PIZARRO SANCHEZ	Calle Piura N° 228	072	542438 / 542196 / 500076	municipalidad_lacruz_15@hotmail.com
Pampas de Hospital	GEORGIO APOLO INFANTE	Plaza de Armas N° 131	072	961577331 / 523585	munipampasdehospital@hotmail.com
San Jacinto	JOSE LUIS CORNEJO FEIJOO	Plaza San Martín N° 550	072	972910146	munisanjacinto@hotmail.com
San Juan de La Virgen	CRISTIAN BEYKER BACA ZAPATA	Calle Francisco Ibáñez N° 118	072	929295483 / 958684903 / 972878918	webmail@munisanjuandelavirgen.gob.pe
<b>Contralmirante Villar</b>					
Zorritos	MERCEDES GERONIMO JACINTO FIESTAS	Av. Faustino Piaggio N° 72	072	544003 / 544162	mpcvz@live.com ; imagenmpcvz@gmail.com
Casitas	RODRIGO MERINO ASTUDILLO	Plaza de Armas Joaquín Rujel N° 112	072	962673790 / 978751146	municipalidadcasitas@hotmail.com
Canoas de Punta Sal	JOSE ANTONIO LLENQUE JACINTO	Av. Canoas Alto S/N	072	496922	municanoasdepuntasal@hotmail.com
<b>Zarumilla</b>					
Zarumilla	FELIX ERNESTO GARRIDO RIVERA	Av. 28 de Julio N° 206	072	283580 / 283579 / 283557 / 937530494	rrppcanoasdepuntasal@gmail.com
Aguas Verdes	WILDER MORE TESEN	Av. República del Perú N° 339 Mz. B Lt. 1	072	561466 / 565171 / 507954	municipalidaddeaguasverdes@gmail.com
Matapalo	NEVI CORREA GARCIA	Av. Zarumilla S/N	072	941441393 / 994618859	mundismatapalo@hotmail.com
Papayal	EDWIN RUBEN RIVAS GARCIA	Av. Ramón Castilla N° 203	072	972714901 / 930279411	munipapayal2@hotmail.com

**Nota:** La relación de alcaldes de las municipalidades provinciales y distritales ha sido actualizada al 20 de febrero 2018.

**Fuente:** Instituto Nacional de Estadística e Informática - Registro Nacional de Municipalidades 2017.

Jurado Nacional de Elecciones.

**24.5 DEPARTAMENTO TUMBES: ORDENANZA MUNICIPAL PROVINCIAL QUE CREA A LAS MUNICIPALIDADES DE CENTROS POBLADOS CONFORME A LA LEY N° 27972, LEY ORGÁNICA DE MUNICIPALIDADES, 2018**

Provincia y Municipalidad de Centro Poblado	Norma Municipal	Número	Fecha
<b>Tumbes</b>			
Puerto Pizarro	Resolución de Alcaldía	226	28 Abr 1994
Casablancaeada	Resolución Municipal	019	06 Jun 1994
Cabuyal	Ordenanza Municipal	374	02 Ago 1996
Pampa Grande	Resolución de Concejo	001	11 Ene 2000
Andrés Araujo Moran	Ordenanza Municipal	006	14 Set 2001
Villa San Isidro	Ordenanza Municipal	009	21 Dic 2001
<b>Zarumilla</b>			
Villa Uña de Gato	Resolución de Alcaldía	042	16 Ene 1991

**Nota:** Las Municipalidades de Centros Poblados creadas antes de la publicación de la Ley N° 27972, Ley Orgánica de Municipalidades, fueron creadas mediante Ordenanza, Resolución u otra norma municipal.

**Fuente:** Instituto Nacional de Estadística e Informática - Registro Nacional de Municipalidades.

**24.6 DEPARTAMENTO TUMBES: DIRECTORIO DE LAS MUNICIPALIDADES DE CENTROS POBLADOS CREADAS POR LA MUNICIPALIDAD PROVINCIAL CONFORME A LA LEY N° 27972, LEY ORGÁNICA DE MUNICIPALIDADES, 2018**

Provincia y Municipalidad de Centro Poblado	Nombre del Alcalde	Dirección	DDN	Teléfonos
<b>Tumbes</b>				
Puerto Pizarro	JENY DEL PILAR SOTO VILLAVICENCIO	Av. José Olaya S/N	072	501034
Casablancaeada	JENER OTONIEL CORNEJO LUNA	Jr. San Martín S/N	072	941929914 / 830221
Cabuyal	GANELMER ZARATE FOX	Calle Francisco Bolognesi S/N	072	942856255 / 978253215 / 972692034
Pampa Grande	MARCO ANTONIO CORONADO CHAVEZ	Av. Simón Bolívar N° 317	072	526256 / 945732696
Andrés Araujo Moran	ROBERT FIESTAS BENAVIDES	Av. Fernando Belaúnde Terry S/N Mz. 2 Lt. 2	072	521702
Villa San Isidro	WILFREDO ANTONIO GRADOS CORNEJO	Calle Héroes del Cenepa S/N	072	984785809 / 951655574 / 931980227
<b>Zarumilla</b>				
Villa Uña de Gato	SEGUNDO PABLO IMAN CRUZ	Barrio San Miguel N° 104	072	955326934 / 983169129

**Fuente:** Instituto Nacional de Estadística e Informática - Registro Nacional de Municipalidades 2017.

# 25



*Frontis de la Municipalidad Provincial de Coronel Portillo*

# Ucayali





# **Ucayali**

---

❖ Municipalidades Provinciales	4
❖ Municipalidades Distritales	13
❖ Municipalidades de Centros Poblados	15
❖ Población Total Proyectada (Al 30/06/2018)	511 631

---



25.1 MAPA DEL DEPARTAMENTO DE UCAYALI





## 25.2 DEPARTAMENTO UCAYALI: DISPOSITIVO LEGAL DE CREACIÓN DEL DISTRITO, 2018

Provincia y Distrito	Dispositivo Legal de Creación		
	Nombre	Número	Fecha
<b>Coronel Portillo</b>			
Calleria	Ley	S/N	13 Oct 1900
Campoverde	Ley	23416	01 Jun 1982
Iparia	Ley	9815	02 Jul 1943
Masisea	Ley	S/N	13 Oct 1900
Yarinacocha	Ley	15170	16 Oct 1964
Nueva Requena	Ley	26352	13 Set 1994
Manantay	Ley	28753	02 Jun 2006
<b>Atalaya</b>			
Raimondi	Ley	9815	02 Jul 1943
Sepahua	Ley	23416	01 Jun 1982
Tahuania	Ley	9815	02 Jul 1943
Yurua	Ley	9815	02 Jul 1943
<b>Padre Abad</b>			
Padre Abad	Ley	13723	13 Nov 1961
Irazola	Ley	23416	01 Jun 1982
Curimaná	Ley	26429	05 Ene 1995
Neshuya	Ley	30310	16 Mar 2015
Alexander Von Humboldt	Ley	30310	16 Mar 2015
<b>Purús</b>			
Purús	Ley	9815	02 Jul 1943

Fuente: Instituto Nacional de Estadística e Informática - Dirección Nacional de Censos y Encuestas.

25.3 DEPARTAMENTO UCAYALI: POBLACIÓN TOTAL PROYECTADA AL 30 DE JUNIO Y UBICACIÓN GEOGRÁFICA DE LA CAPITAL LEGAL DEL DISTRITO, 2018

Provincia y Distrito	Población Total Proyectada al 30/06/2018	Capital Legal				
		Nombre	Categoría	Ubicación Geográfica		
				Altitud (msnm.)	Longitud Oeste	Latitud Sur
<b>Total</b>	<b>511 631</b>					
<b>Coronel Portillo</b>	<b>390 143</b>					
Calleria	159 043	Pucallpa	Ciudad	162	74°32'36"	08°22'05"
Campoverde	16 310	Campoverde	Pueblo	203	74°48'19"	08°28'19"
Iparia	12 152	Iparia	Pueblo	170	74°26'08"	09°18'22"
Masisea	13 102	Masisea	Pueblo	150	74°18'22"	08°36'17"
Yarinacocha	100 970	Puerto Callao	Pueblo	131	74°34'33"	08°21'20"
Nueva Requena	5 675	Nueva Requena	Villa	183	74°51'05"	08°19'14"
Manantay	82 891	San Fernando	Ciudad	165	74°32'29"	08°24'01"
<b>Atalaya</b>	<b>55 354</b>					
Raimondi	35 145	Atalaya	Ciudad	256	73°45'19"	10°43'47"
Sepahua	9 220	Sepahua	Pueblo	277	73°02'44"	11°08'14"
Tahuania	8 261	Bolognesi	Pueblo	197	73°57'23"	10°01'50"
Yurua	2 728	Breu	Pueblo	240	72°45'36"	09°31'53"
<b>Padre Abad</b>	<b>61 478</b>					
Padre Abad	26 445	Aguaytia	Villa	275	75°30'27"	09°02'01"
Irazola	10 866	San Alejandro	Pueblo	228	75°12'48"	08°49'43"
Curimaná	8 994	Curimaná	Pueblo	181	75°08'52"	08°26'00"
Neshuya	8 473	Monte Alegre	Pueblo	193	74°57'52"	08°38'24"
Alexander Von Humboldt	6 700	Alexander Von Humboldt	Pueblo	237	75°03'03"	08°49'39"
<b>Purús</b>	<b>4 656</b>					
Purús	4 656	Esperanza	Pueblo	228	70°42'35"	09°46'20"

Fuente: Instituto Nacional de Estadística e Informática.

- Dirección Nacional de Censos y Encuestas.
- Dirección Técnica de Demografía e Indicadores Sociales.

**25.4 DEPARTAMENTO UCAYALI: DIRECTORIO DE MUNICIPALIDADES PROVINCIALES Y DISTRITALES, SEGÚN PROVINCIA Y DISTRITO, 2018**

Provincia y Distrito	Nombre del Alcalde	Dirección	DDN	Teléfonos	Correo Electrónico
<b>Coronel Portillo</b>					
Calleria	ANTONIO MARINO PANDURO	Jr. Tacna N° 480	061	576801 / 591412 / 575241 / 578439	alcaldia@mpcp.gob.pe
Campoverde	MAXIMILIANO SUPA CARHUAS	Calle Municipal N° 139 Mz. 72 Lt. 1 Km. 34	061	943967790	muni-cv-34@hotmail.com
Iparia	PEDRO SALDAÑA BALAREZO	Jr. Emilio Vásquez N° 910	061	971524033 / 961914546	muni_iparia@hotmail.com
Masisea	RAUL MARDEN CONTRERAS RAMIREZ	Av. Inca Garcilaso de La Vega S/N Mz. 22 Lt. 3	061	576872 / 961505311	coordinacio.pucalpa@gmail.com
Yarinacocha	RONY DEL AGUILA CASTRO	Jr. Dos de Mayo N° 277	061	596407	webmaster@muniyarinacocha.gob.pe
Nueva Requena	JOSE ESCOBEDO GARCIA	Av. Lester Dionicio Maldonado N° 1 Mz. A4 Lt. 1	061	971840173 / 971847194	municipalrequena@hotmail.com
Manantay	JULIO GOMEZ ROMERO	Av. Túpac Amaru N° 703	061	594687 / 594661	mdm@muni-manantay.gob.pe
<b>Atalaya</b>					
Raimondi	FRANCISCO DE ASIS MENDOZA DE SOUZA	Calle Rioja N° 659	061	461012 / 461015 / 943491938	muniatalaya@hotmail.com
Sepahua	LUIS ALBERTO ADAUTO CHUQUILLANQUI	Jr. Julio C. Tello S/N	061	506578 / 983915580 / 995616654	municipalidadsepahua@municipalidadsepahua.gob.pe
Tahuania	JAMES RIOS BERNALD	Jr. 7 de Junio S/N	061	794918 / 506253	cpcjamesrios@hotmail.com.pe
Yurua	CARLOS PEREZ GOMEZ	Av. Internacional S/N Mz. 22 Lt. 2	061	594480	mby-yurua@hotmail.com
<b>Padre Abad</b>					
Padre Abad	VICTOR HUGO SOSA GARCIA	Av. Simón Bolívar N° 536	061	481079 / 481295 / 939172695	alcaldia@muni-padreabad.gob.pe
Irazola	JAVIER CASTILLO MALPARTIDA	Jr. Saposoa S/N	061	971819368	uleirazola250302@gmail.com
Curimaná	DELSY VERA ROJAS	Jr. Fujimori S/N	061	961439002	municirimana@gmail.com
Neshuya	MARCOS SANCHEZ VIDARTE	Plaza de Armas S/N	061	#950892182 / 966534563	municipalidadneshuya@gmail.com
Alexander Von Humboldt	TIOFILO FORTUNATO ESPINOZA BAÑEZ	Av. Perú S/N Mz. 9 Lt. 6	061	#964914629	tiofilosespinoza@hotmail.com
<b>Purús</b>					
Purús	DOMINGO RIOS LOZANO	Av. Luis Muñoz Nadal S/N	061	575958 / 961516071	municipalidadpurus@yahoo.es

**Nota:** La relación de alcaldes de las municipalidades provinciales y distritales ha sido actualizada al 20 de febrero 2018.

**Fuente:** Instituto Nacional de Estadística e Informática - Registro Nacional de Municipalidades 2017.

Jurado Nacional de Elecciones.

**25.5 DEPARTAMENTO UCAYALI: ORDENANZA MUNICIPAL PROVINCIAL QUE CREA A LAS MUNICIPALIDADES DE CENTROS POBLADOS CONFORME A LA LEY N° 27972, LEY ORGÁNICA DE MUNICIPALIDADES, 2018**

Provincia y Municipalidad de Centro Poblado	Norma Municipal	Número	Fecha
<b>Coronel Portillo</b>			
Santa Rosa de Masisea	Resolución de Alcaldía	469	22 Mar 1988
Nueva Esperanza de Panaillo	Resolución de Concejo	017	13 Ago 1998
San Pablo de Tushmo	Resolución de Concejo	018	31 Ago 1998
San José de Yarinacocha	Resolución de Concejo	062	27 Dic 1999
Nuevo San Juan	Resolución de Concejo	058	04 Nov 2002
Esperanza	Ordenanza Municipal	020	11 Oct 2004
<b>Atalaya</b>			
Oventeni	Decreto de Alcaldía	047	25 Nov 1991
Maldonadillo	Decreto de Alcaldía	031	09 Jul 1992
Nueva Italia	Ordenanza Municipal	015	26 Jun 2015
<b>Padre Abad</b>			
Huipoca	Resolución Municipal	014	08 Abr 1986
Previsto	Resolución Municipal	026	24 Mar 1987
La Divisoria	Resolución Municipal	038	14 Abr 1987
Boqueron	Resolución Municipal	013	23 Set 1998
Santa Rosa	Resolución Municipal	006	20 May 2000
San Juan Bautista	Resolución Municipal	019	07 Dic 2000

**Nota:** Las Municipalidades de Centros Poblados creadas antes de la publicación de la Ley N° 27972, Ley Orgánica de Municipalidades, fueron creadas mediante Ordenanza, Resolución u otra norma municipal.

**Fuente:** Instituto Nacional de Estadística e Informática - Registro Nacional de Municipalidades.



**25.6 DEPARTAMENTO UCAYALI: DIRECTORIO DE LAS MUNICIPALIDADES DE CENTROS POBLADOS CREADAS POR LA MUNICIPALIDAD PROVINCIAL CONFORME A LA LEY N° 27972, LEY ORGÁNICA DE MUNICIPALIDADES, 2018**

Provincia y Municipalidad de Centro Poblado	Nombre del Alcalde	Dirección	DDN	Teléfonos
<b>Coronel Portillo</b>				
Santa Rosa de Masisea	CELESTINO PEREZ TUESTA	Jr. Sargento Lores S/N Mz. 37 Lt. 6	061	942068378
Nueva Esperanza de Panaillo	MARCO ANTONIO RAMÍREZ SANCHEZ	Jr. Juan Guzmán Magipo S/N	061	971822077 / 975636575
San Pablo de Tushmo	AROLDI ANGEL RANGO ARANDA	Jr. Dos de Mayo S/N Mz. 5 Lt. 10	061	945077731
San José de Yarinacocha	EGAR MARIN ZAMORA	Jr. La Unión S/N Mz. 15 Lt. 2	061	986902273
Nuevo San Juan	FREDDY YUMBATO TARICUARIMA	Av. Perú S/N Mz. N Lt. 06	061	927595440
Esperanza	JUAN AMASIFUEN YNUMA	Av. Esperanza S/N Mz. 18 Lt. 6	061	991898338
<b>Atalaya</b>				
Oventeni	GILTER YUNIOR AUCAYAURI VELA	Av. Alfonso Ugarte S/N	061	964047206
Maldonadillo	MARCO ANTONIO DEL AGUILA GIME	Av. Perú S/N Mz. 23 Lt. 1 Km. 5	061	943220572
Nueva Italia	RUBEN TORIBIO SANTOS MELENDRES	Jr. Ricaldo Palma S/N	061	995543629 / 990624814
<b>Padre Abad</b>				
Huipoca	JUNIOR PONCE JARA	Jr. Elías Aguirre S/N Mz. K Lt. 1 Km. 148	061	927829841
Previsto	WILMER TITO MUÑOZ GARAY	Jr. José Collazos Rodríguez S/N Mz. L Lt. 2"	061	813018 / 987811041 / 984914819
La Divisoria	FÉLIX SANTOS MONTALVO ANDRÉS	Carretera Federico Basadre Km. 207	061	962253526 / 942365721
Boqueron	FELIX TINEO MALPARTIDA	Carretera Federico Basadre Km. 177	061	999243665 / 944933631
Santa Rosa	EVELINO PINEDO RODRIGUEZ	Av. Gimenez S/N Mz. Q Lt. 8	061	985799164
San Juan Bautista	HERLIN SIMON LLANTO	Carretera Federico Basadre Km. 130	061	925377246

Fuente: Instituto Nacional de Estadística e Informática - Registro Nacional de Municipalidades 2017.

