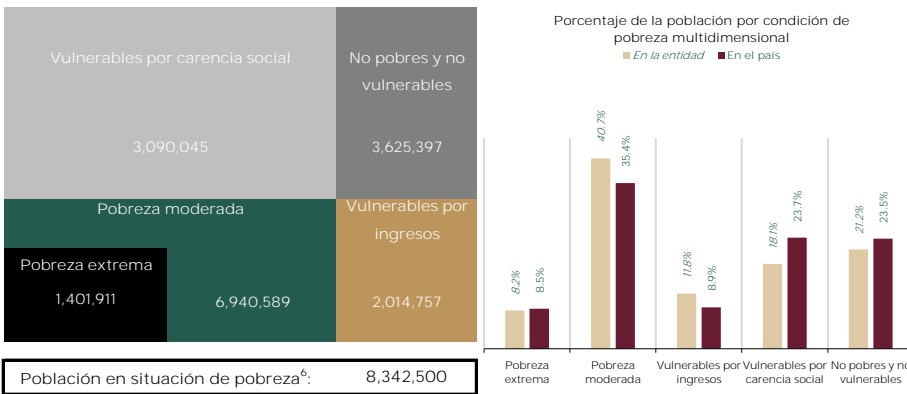




I. Información general de la población, condición de pobreza, marginación y rezago social

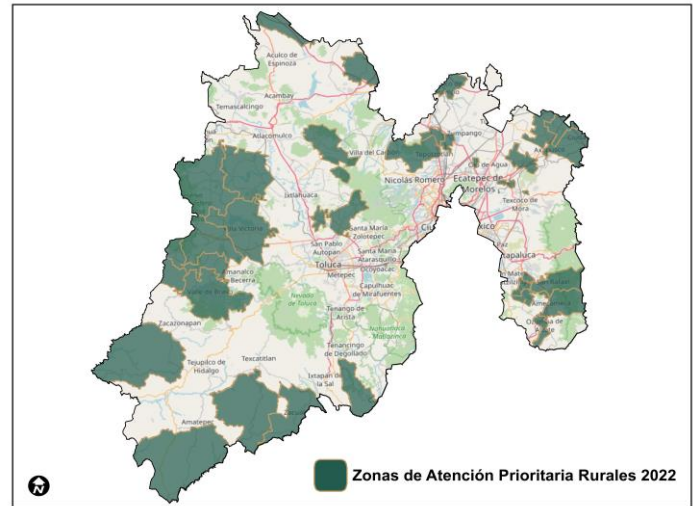
Indicador	En la entidad	En el país
Población (número de personas), 2020 <sup>1</sup>	16,992,418	126,014,024
Población de mujeres	8,741,123	64,540,634
Población de hombres	8,251,295	61,473,390
Población con discapacidad	756,531	6,179,890
Población indígena	1,026,540	11,800,247
Población afromexicana	296,264	2,576,213
Población adulta mayor (65 años y más)	1,258,354	10,321,914
Grado de Marginación, 2020 <sup>2</sup>	Bajo	
Grado de Rezago Social, 2020 <sup>3</sup>	Bajo	
Zonas de Atención Prioritaria, 2022 <sup>4</sup>		
Rurales	32	1,389
Urbanas	3,118	47,596

Población por condición de pobreza multidimensional, 2020<sup>5</sup>



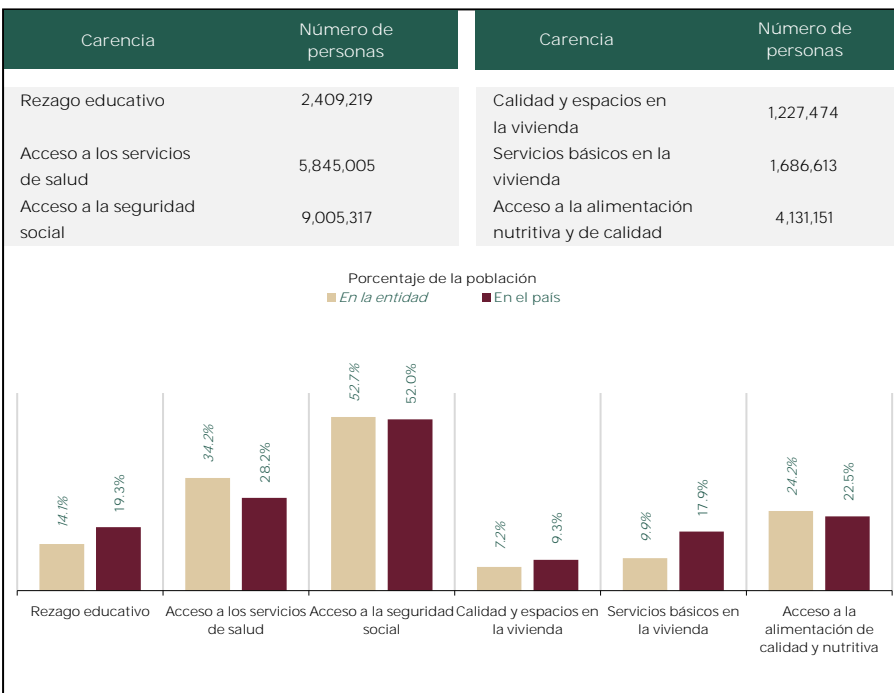
Fuente: elaborado por la Dirección General de Planeación y Análisis (DGPA), Secretaría de Bienestar, con información de:  
1. Censo de Población y Vivienda 2020. Principales resultados por localidad (ITER), elaborado por el Instituto Nacional de Estadística y Geografía (INEGI).  
2. Índice de Marginación por entidad federativa 2020, elaborado por el Consejo Nacional de Población (CONAPO).  
3. Índice de Rezago Social a nivel estatal 2020, elaborado por el Consejo Nacional de Evaluación de la Política de Desarrollo Social (CONEVAL).  
4. Decreto por el que se formula la Declaratoria de las Zonas de Atención Prioritaria para 2022, Diario Oficial de la Federación. Disponible en: [http://dof.gob.mx/nota\\_detalle.php?codigo=5636711&fecha=29/11/2021](http://dof.gob.mx/nota_detalle.php?codigo=5636711&fecha=29/11/2021)  
5. Medición Multidimensional de la Pobreza 2020 de CONEVAL, con información de la ENIGH 2020, INEGI.  
Nota:  
6. La población en situación de pobreza comprende la sumatoria de pobreza extrema más pobreza moderada.

III. Zonas de Atención Prioritaria (ZAP) Rurales



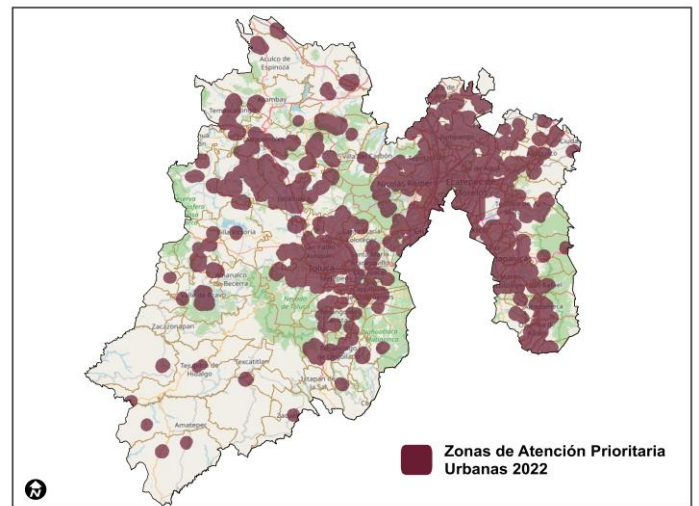
Fuente: elaborado por la Dirección General de Padrones de Beneficiarios (DGPB), Secretaría de Bienestar.

II. Indicadores de carencias sociales en la entidad



Fuente: elaborado por la Dirección General de Planeación y Análisis (DGPA), Secretaría de Bienestar, con datos de la Medición Multidimensional de la Pobreza 2020 de CONEVAL, con información de la ENIGH 2020, INEGI.

IV. Zonas de Atención Prioritaria (ZAP) Urbanas



Fuente: elaborado por la Dirección General de Padrones de Beneficiarios (DGPB), Secretaría de Bienestar.



V. Indicadores de seguimiento al derecho a la vivienda

Indicador de carencia	Población (miles)	%	Número de viviendas	%
Calidad y espacios en la vivienda	1,227.5	7.2%	269,056	5.8%
En viviendas con pisos de tierra	161.9	0.9%	37,989	0.8%
En viviendas con techos de material endeble	296.1	1.7%	78,580	1.7%
En viviendas con muros de material endeble	151.5	0.9%	36,689	0.8%
En viviendas con hacinamiento	774.5	4.5%	147,181	3.2%

Necesidades conjuntas no satisfechas en la calidad y espacios de vivienda (número de viviendas y porcentaje)

Pisos y muros		Pisos y techos		Pisos y hacinamiento	
281	0.0%	9,361	0.2%	4,991	0.1%
Muros y techos		Muros y hacinamiento		Techos y hacinamiento	
4,067	0.1%	7,106	0.2%	7,634	0.2%

Indicador de carencia	Población (miles)	%	Número de viviendas	%
Servicios básicos en la vivienda	1,686.6	9.9%	409,828	8.9%
En viviendas sin acceso al agua	828.4	4.9%	201,928	4.4%
En viviendas sin drenaje	722.2	4.2%	173,776	3.8%
En viviendas sin electricidad	3.8	0.0%	2,777	0.1%
En viviendas sin chimenea cuando usan leña o carbón para cocinar	502.1	2.9%	116,883	2.5%

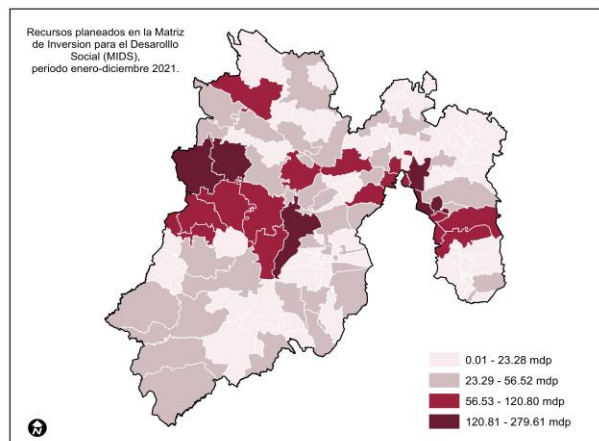
Necesidades conjuntas no satisfechas en servicios básicos (número de viviendas y porcentaje)

Agua y drenaje		Agua y electricidad		Agua y combustible	
38,816	0.8%	686	0.0%	19,756	0.4%
Drenaje y electricidad		Drenaje y combustible		Electricidad y combustible	
780	0.0%	35,328	0.8%	0	0.0%

Fuente: elaborado por la Dirección General de Planeación y Análisis (DGPA), Secretaría de Bienestar, con datos de la Medición Multidimensional de la Pobreza 2020 de CONEVAL, con información de la ENIGH 2020, INEGI.

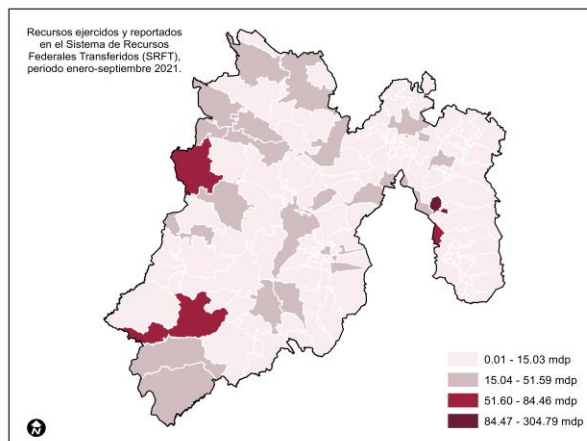
VI. Recursos del Fondo de Aportaciones para la Infraestructura Social (FAIS) destinados a la entidad en su componente FISMDF

Recursos planeados en la Matriz de Inversión para el Desarrollo Social (MIDS), periodo enero-diciembre 2021 (cifras en millones de pesos)



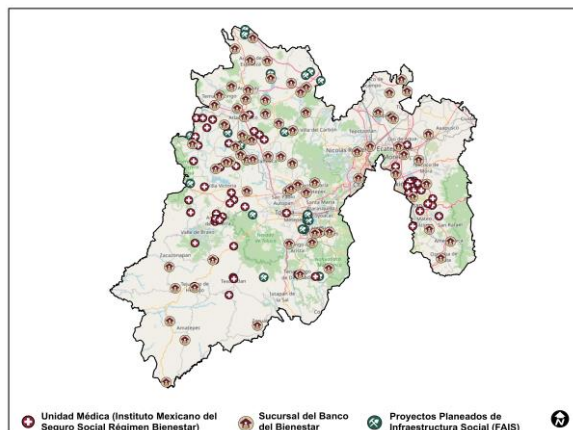
Fuente: elaborado por la Dirección General de Planeación y Análisis (DGPA), Secretaría de Bienestar, con información proporcionada por la Dirección General de Desarrollo Regional (DGDR). La información presentada del Fondo de Aportaciones para la Infraestructura Social (FAIS) fue extraída de la Matriz de Inversión para el Desarrollo Social (MIDS), instrumento digital de la DGDR, que contempla el financiamiento de BANOBRAS.

Recursos ejercidos en el Sistema de Recursos Federales Transferidos (SRFT), periodo enero-septiembre 2021 (cifras en millones de pesos)



Fuente: elaborado por la Dirección General de Planeación y Análisis (DGPA), Secretaría de Bienestar, con información tomada del Gasto Federalizado (Ejercicio del Gasto) al tercer trimestre de 2021, consultado en el Portal de Transparencia Presupuestaria de la Secretaría de Hacienda y Crédito Público. Disponible en: [https://www.transparenciapresupuestaria.gob.mx/es/PTP/Datos\\_Abiertos](https://www.transparenciapresupuestaria.gob.mx/es/PTP/Datos_Abiertos)

VII. Infraestructura para el Bienestar



Fuente: elaborado por la Dirección General de Padrones de Beneficiarios (DGPB), Secretaría de Bienestar, con información georreferenciada de

1. Unidades Médicas del Instituto Mexicano del Seguro Social régimen Bienestar (IMSS-Bienestar), tomado del portal de la Dirección General de Información en Salud. Disponible en: [http://www.dgis.salud.gob.mx/contenidos/intercambio/clues\\_gobmx.html](http://www.dgis.salud.gob.mx/contenidos/intercambio/clues_gobmx.html)

2. Sucursales del Banco del Bienestar (información interna).

3. Proyectos planeados de Infraestructura Social (FAIS), que comprenden: agua potable, alcantarillado, drenaje y letrinas, electrificación, infraestructura en educación, infraestructura en salud, mejoramiento de vivienda y urbanización. Con información proporcionada por la Dirección General de Desarrollo Regional (DGDR), Secretaría de Bienestar.