



ACTOPAN, HIDALGO

I. INDICADORES SOCIODEMOGRÁFICOS

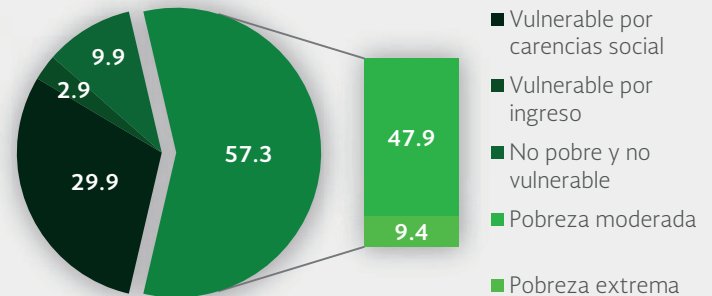
INDICADOR	ACTOPAN (MUNICIPIO)	HIDALGO (ESTADO)
Población total, 2010	54,299	2,665,018
Total de hogares y viviendas particulares habitadas, 2010	13,193	662,651
Tamaño promedio de los hogares (personas), 2010	4.1	4
Hogares con jefatura femenina, 2010	3,712	158,532
Grado promedio de escolaridad de la población de 15 o más años, 2010	8.9	8.1
Total de escuelas en educación básica y media superior, 2010	134	8,051
Personal médico (personas), 2010	108	4,397
Unidades médicas, 2010	16	951
Número promedio de carencias para la población en situación de pobreza, 2010	2.4	2.6
Número promedio de carencias para la población en situación de pobreza extrema, 2010	3.6	3.7

Fuentes: Elaboración propia con información del INEGI y CONEVAl.

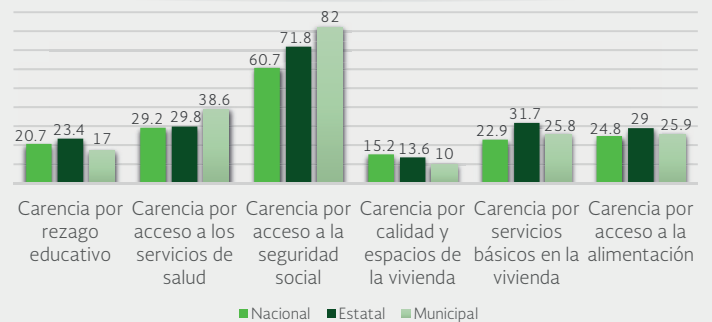
- La población total del municipio en 2010 fue de 54,299 personas, lo cual representó el 2% de la población en el estado.
- En el mismo año había en el municipio 13,193 hogares (2% del total de hogares en la entidad), de los cuales 3,712 estaban encabezados por jefas de familia (2.3% del total de la entidad).
- El tamaño promedio de los hogares en el municipio fue de 4.1 integrantes, mientras que en el estado el tamaño promedio fue de 4 integrantes.
- El grado promedio de escolaridad de la población de 15 años o más en el municipio era en 2010 de 8.9, frente al grado promedio de escolaridad de 8.1 en la entidad.
- En 2010, el municipio contaba con 50 escuelas preescolares (1.5% del total estatal), 52 primarias (1.6% del total) y 25 secundarias (2.1%). Además, el municipio contaba con siete bachilleratos (2.5%) y ocho escuelas de formación para el trabajo (6.5%). El municipio no contaba con ninguna primaria indígena.
- Las unidades médicas en el municipio eran 16 (1.7% del total de unidades médicas del estado).
- El personal médico era de 108 personas (2.5% del total de médicos en la entidad) y la razón de médicos por unidad médica era de 6.8, frente a la razón de 4.6 en todo el estado.

II. MEDICIÓN MULTIDIMENSIONAL DE LA POBREZA

Indicadores de pobreza y vulnerabilidad (porcentajes), 2010



Indicadores de carencia social (porcentajes), 2010



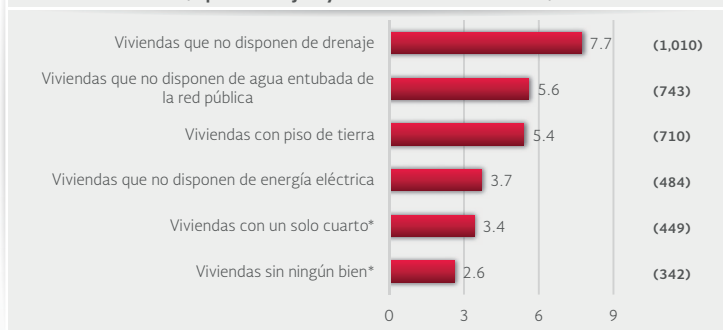
Fuente: Elaboración propia con información de CONEVAl.

- En 2010, 32,418 individuos (57.3% del total de la población) se encontraban en pobreza, de los cuales 27,115 (47.9%) presentaban pobreza moderada y 5,303 (9.4%) estaban en pobreza extrema.
- En 2010, la condición de rezago educativo afectó a 17% de la población, lo que significa que 9,632 individuos presentaron esta carencia social.
- En el mismo año, el porcentaje de personas sin acceso a servicios de salud fue de 38.6%, equivalente a 21,839 personas.
- La carencia por acceso a la seguridad social afectó a 82% de la población, es decir 46,403 personas se encontraban bajo esta condición.
- El porcentaje de individuos que reportó habitar en viviendas con mala calidad de materiales y espacio insuficiente fue de 10% (5,650 personas).
- El porcentaje de personas que reportó habitar en viviendas sin disponibilidad de servicios básicos fue de 25.8%, lo que significa que las condiciones de vivienda no son las adecuadas para 14,625 personas.
- La incidencia de la carencia por acceso a la alimentación fue de 25.9%, es decir una población de 14,665 personas.

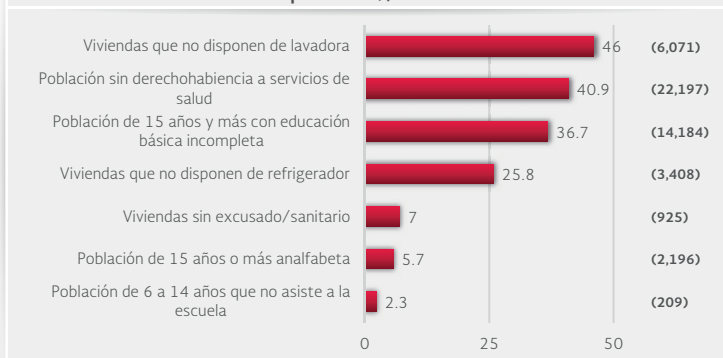


III. INDICADORES ASOCIADOS AL ÍNDICE DE REZAGO SOCIAL

III.1 Indicadores vinculados con la aplicación de recursos del Fondo de Aportaciones para la Infraestructura Social (FAIS), (porcentajes y número de viviendas), 2010



III.2 Otros indicadores (porcentajes, número de viviendas y personas), 2010



Fuente: Elaboración propia con información del CONEVAL y del INEGI
*Indicadores no utilizados directamente en la construcción del índice de rezago social.
Nota: entre paréntesis se incluye el número de personas o viviendas con rezago para cada indicador.

Las incidencias de los rubros de infraestructura social a los que se destinarán los recursos del FAIS son:

- Viviendas que no disponen de drenaje (7.7% del total), viviendas que no disponen de agua entubada de la red pública (5.6%), viviendas con piso de tierra (5.4%), viviendas que no disponen de energía eléctrica (3.7%), viviendas con un solo cuarto (3.4%) y viviendas sin ningún bien (2.6%).

Las incidencias en otros indicadores de rezago social son:

- Viviendas que no disponen de lavadora (46% del total), población sin derechohabiencia a servicios de salud (40.9%), población de 15 años y más con educación básica incompleta (36.7%), viviendas que no disponen de refrigerador (25.8%), viviendas sin excusado/sanitario (7%), población de 15 años o más analfabeta (5.7%) y población de 6 a 14 años que no asiste a la escuela (2.3%).

IV. INDICADORES DE REZAGO SOCIAL EN LOCALIDADES

TAMAÑO DE LOCALIDAD	POBLACIÓN DE 15 AÑOS Y MÁS CON EDUCACIÓN BÁSICA INCOMPLETA, 2010	TAMAÑO DE LOCALIDAD	VIVIENDAS QUE NO DISPONEN DE AGUA ENTUBADA DE LA RED PÚBLICA, 2010	
Menor a 2,500 habitantes	El Daxtha	674	Santa María	60
	Dajiedhi	616	Magdalena	
	Colonia Cuauhtémoc	489	San Andrés	48
	Boxaxni	368	Tiangustengo	
	La Estancia	363	El Daxtha	38
	San Andrés	231	Saucillo	31
	Tiangustengo	223	La Segunda Manzana de Magdalena (El Arco)	28
	La Loma	221	Plomosos	27
	La Peña	203	Dajiedhi	26
	Cañada Chica Antigua	162	Cañada Chica Antigua	21
Bothi Bají	160	Las Mecas	21	
Saucillo	160	La Loma	20	
Entre 2,500 y 14,999 habitantes	Chicavasco	1,001	Benito Juárez	18
	El Huaxtho	951	El Boxtha	47
	El Boxtha	828	Chicavasco	21
15,000 habitantes o más	Actopan	6,414	El Huaxtho	10
	Actopan		Actopan	152
TAMAÑO DE LOCALIDAD	POBLACIÓN SIN DERECHOHABIENCIA A SERVICIOS DE SALUD, 2010	TAMAÑO DE LOCALIDAD	VIVIENDAS QUE NO DISPONEN DE DRENAJE, 2010	
Menor a 2,500 habitantes	El Daxtha	970	Dajiedhi	64
	Dajiedhi	932	Boxaxni	61
	Colonia Cuauhtémoc	637	La Estancia	56
	Boxaxni	626	Saucillo	49
	La Estancia	455	San Andrés	48
	La Loma	386	Tiangustengo	41
	La Peña	370	Las Mecas	41
	Cañada Chica Antigua	288	Santa María	40
	Bothi Bají	239	Magdalena	40
	San Diego	182	San Isidro	36
Canguihuindo	168	El Daxtha	35	
Casa Blanca	168	Plomosos	24	
Entre 2,500 y 14,999 habitantes	Chicavasco	1,627	Cañada Chica Antigua	23
	El Huaxtho	1,021	El Boxtha	97
	El Boxtha	885	El Huaxtho	90
15,000 habitantes o más	Actopan	12,290	Chicavasco	68
	Actopan		Actopan	59
TAMAÑO DE LOCALIDAD	VIVIENDAS CON PISO DE TIERRA, 2010	TAMAÑO DE LOCALIDAD	VIVIENDAS QUE NO DISPONEN DE ENERGÍA ELÉCTRICA, 2010	
Menor a 2,500 habitantes	El Daxtha	40	Saucillo	66
	Dajiedhi	37	Plomosos	39
	San Andrés	26	Las Mecas	34
	Tiangustengo	26	Santa María	22
	Boxaxni	20	Magdalena	22
	Colonia Cuauhtémoc	20	Dajiedhi	19
	La Estancia	17	El Paraje	19
	La Loma	17	Benito Juárez	18
	La Peña	11	El Apartadero	17
	Casa Blanca	10	La Estancia	16
Cañada Chica Antigua	9	El Senthé	16	
Saucillo	9	San Andrés	15	
San Isidro	9	Tiangustengo	15	
Entre 2,500 y 14,999 habitantes	El Boxtha	76	El Boxtha	14
	El Huaxtho	64	El Huaxtho	14
	Chicavasco	18	Chicavasco	13
15,000 habitantes o más	Actopan	255	Actopan	53
	Actopan		Actopan	
TAMAÑO DE LOCALIDAD	VIVIENDAS QUE NO DISPONEN DE EXCUSADO O SANITARIO, 2010			
Menor a 2,500 habitantes	Dajiedhi	62		
	Boxaxni	57		
	La Estancia	50		
	San Andrés	50		
	Tiangustengo	48		
	Saucillo	43		
	El Daxtha	38		
	Santa María	38		
	Magdalena	38		
	La Peña	26		
Cañada Chica Antigua	24			
San Isidro	21			
Colonia Cuauhtémoc	20			
Entre 2,500 y 14,999 habitantes	El Boxtha	92		
	El Huaxtho	68		
	Chicavasco	62		
15,000 habitantes o más	Actopan	83		
	Actopan			

Nota: para cada indicador se seleccionan 15 localidades; por estrato se incluyen las cinco localidades con el mayor número de personas o viviendas, según sea el caso, que presentan el rezago que mide el indicador. Este criterio de selección se aplica siempre y cuando se tenga información de 15 o más localidades en el municipio, y cinco o más localidades en cada estrato.