

STATISTICS STATISTIQUE
CANADA CANADA
FEB 17 1983
LIBRARY
BIBLIOTHÈQUE

1976 Census of Canada


Recensement du Canada de 1976

Population: Geographic Distributions

Population: Répartition géographique

Census Divisions and Subdivisions
Atlantic Provinces

Divisions et subdivisions
de recensement
Provinces de l'Atlantique



1976 Census of Canada

Recensement du Canada de 1976

B6U#
5855022

Volume 1

Volume 1

Population: Geographic Distributions

Census Divisions and
Subdivisions
Atlantic Provinces

Population: Répartition géographique

Divisions et subdivisions
de recensement
Provinces de l'Atlantique

Published by authority of
The Minister of Industry, Trade and Commerce

Statistics Canada should be credited when
reproducing or quoting any part of this document

©Minister of Supply
and Services, Canada, 1977

June 1977
8-2400-502

Price: \$1.50

Catalogue 92-802

Ottawa

Publication autorisée par
le ministre de l'Industrie et du Commerce

Reproduction ou citation autorisée sous réserve
d'indication de la source: Statistique Canada

©Ministre des Approvisionnements
et Services, Canada, 1977

Juin 1977
8-2400-502

Prix: \$1.50

Catalogue 92-802

Ottawa

TABLE OF CONTENTS

	Page
Introduction	
Definitions	V
Coverage Error	VI
Symbols	VI
Graphics	
Map 1. Population Distribution by Census Divisions, Canada, 1976	VI A
Map 2. Population Change by Census Divisions, Canada, 1971-1976	VI B
Index Map for Census Divisions	VI C
Table	
Table 3. Population for Census Divisions and Subdivisions, 1971 and 1976	3-1

TABLE DES MATIÈRES

	Page
Introduction	
Définitions	V
Erreur de couverture	VI
Signes conventionnels	VI
Graphiques	
Carte 1. Répartition de la population par division de recensement, Canada, 1976	VI A
Carte 2. Variation de la population par division de recensement, Canada, 1971-1976	VI B
Carte-index des divisions de recensement	VI C
Tableau	
Tableau 3. Population, divisions et subdivisions de recensement, 1971 et 1976	3-1

INTRODUCTION

This report provides final population counts of the 1976 Census for all census divisions and subdivisions. It is one of four regional reports (92-802, Atlantic Provinces; 92-803, Quebec; 92-804, Ontario; 92-805, Western Provinces and the Territories) which together provide coverage for the entire country. The population counts from the 1971 Census, included for comparison purposes, have been adjusted to reflect the June 1, 1976 municipal limits, in cases where population has been affected by the annexation or loss of land through the alteration of municipal limits. Detailed descriptions of such alterations may be found in the annual publication, *Changes to municipal boundaries, status and names* (Catalogue No. 12-201).

In Newfoundland, census subdivision limits were amended after the 1966 Census. Certain 1966 census subdivisions were absorbed by neighbouring census subdivisions, accounting for the present irregularities in the lettering system used in conjunction with the names for these census subdivisions.

A series of reference maps locating these census divisions and subdivisions may be found in another bulletin (Catalogue No. 92-811). An index map of census divisions only has been included in this bulletin.

DEFINITIONS

Province: Major political division of Canada. From a statistical point of view, it is a basic unit for which data are tabulated and cross-classified. There are ten provinces which are divided into federal electoral districts, census divisions, census subdivisions, etc. In census publications, provincial tables include the Yukon and Northwest Territories.

Census Division (CD): General term applying to counties, regional districts, regional municipalities, etc. In Newfoundland, Manitoba, Saskatchewan and Alberta, the term describes geostatistical areas that have been created by Statistics Canada in co-operation with the province as an equivalent for counties.

Census Subdivision (CSD): General term applying to municipalities, Indian Reserves, unorganized territories and subdivisions. In Newfoundland, Nova Scotia and British Columbia, the term also describes geostatistical areas that have been created by Statistics Canada in co-operation with the province as an equivalent for municipalities. It should be noted that the parts of Flin Flon falling in Manitoba and Saskatchewan, and the parts of Lloydminster falling in Saskatchewan and Alberta are treated as separate CSDs.

Census Subdivision Type: Census subdivisions (CSDs) are classified into various types, according to official designations adopted by provincial or federal authorities. With the exception of unorganized territories and Indian Reserves, the type indicates the municipal status of the CSD. The following list indicates the abbreviations used for the most common CSD types:

BOR	Borough
C	City – Cité
DM	District Municipality – Municipalité de district
HAM	Hamlet – Hameau
ID	Improvement District – District d'amélioration
LGC	Local Government Community – Centre d'administration locale
LGD	Local Government District – District d'administration locale

Ce bulletin présente les chiffres de population définitifs du recensement de 1976 pour toutes les divisions et subdivisions de recensement. Il s'inscrit dans une série de quatre bulletins portant sur les régions (92-802, provinces de l'Atlantique; 92-803, Québec; 92-804, Ontario; 92-805, provinces de l'Ouest et les Territoires) qui fournissent des données pour l'ensemble du pays. Les chiffres de population du recensement de 1971, qui sont indiqués à des fins de comparaison, ont été redressés en fonction des limites municipales au 1^{er} juin 1976 dans les cas où une annexion ou une perte de territoire résultant du changement des limites municipales a affecté la population. On trouvera une description détaillée de ces modifications dans la publication annuelle, *Changements de limites, de statut et de nom des municipalités* (n° 12-201 au catalogue).

À Terre-Neuve, les limites des subdivisions de recensement ont été modifiées après le recensement de 1966. Certaines subdivisions de recensement de 1966 ont été annexées à des subdivisions de recensement avoisinantes, ce qui explique les irrégularités actuelles dans le système alphabétique utilisé conjointement avec les noms pour ces subdivisions de recensement.

On trouvera, dans un autre bulletin (n° 92-811 au catalogue), une série de cartes de référence qui situent ces divisions et subdivisions de recensement. Une carte-index des divisions de recensement seulement figure dans ce bulletin.

DÉFINITIONS

Province: Principale division politique du Canada. Du point de vue statistique, c'est une unité de base pour laquelle toutes les données sont totalisées et recoupées. Il y a dix provinces, divisées en circonscriptions électorales fédérales, en divisions de recensement, en subdivisions de recensement, etc. Dans les publications du recensement, les tableaux relatifs aux provinces comprennent le Yukon et les Territoires du Nord-Ouest.

Division de recensement (DR): Terme générique qui désigne les comtés, les districts régionaux, les municipalités régionales, etc. À Terre-Neuve, au Manitoba, en Saskatchewan et en Alberta, l'expression désigne les unités géostatistiques créées comme équivalent des comtés et délimitées par Statistique Canada en collaboration avec les provinces.

Subdivision de recensement (SDR): Terme générique désignant les municipalités, les réserves indiennes, les territoires non municipalisés et les subdivisions de recensement. À Terre-Neuve, en Nouvelle-Écosse et en Colombie-Britannique, l'expression désigne également des unités géostatistiques créées comme équivalent des municipalités et délimitées par Statistique Canada en collaboration avec la province. Il est à noter que les parties de Flin Flon qui se trouvent au Manitoba et en Saskatchewan, et celles de Lloydminster qui se trouvent en Saskatchewan et en Alberta sont considérées comme des subdivisions de recensement distinctes.

Catégorie de subdivision de recensement: Les subdivisions de recensement sont classées en diverses catégories selon les appellations adoptées par les autorités provinciales ou fédérales. À l'exception des territoires non municipalisés et des réserves indiennes, la catégorie indique le statut d'une subdivision de recensement. Voici la liste des abréviations des catégories de subdivision de recensement les plus courantes:

DEFINITIONS — Concluded

LID	Local Improvement District — District d'amélioration locale
MD	Municipal District — District municipal
MUN	Municipality — Municipalité
PAR	Parish — Paroisse
RD	Rural District — District rural
RM	Rural Municipality — Municipalité rurale
SV	Summer Village — Village d'été
TM	Township Municipality — Municipalité de township
T-V	Town — Ville
V/C	Ville/Cité
VL	Village

Indian Reserve: Territory, mostly rural and varying in size, that belongs to an Indian tribe according to treaties between the Federal Government and the Indians. It is excluded from local jurisdiction and administered by the Federal Department of Indian and Northern Affairs.

Unorganized Territory: An area without municipal organization, directly administered by the province or, when applicable, by the county. Such areas are generally characterized by large tracts of land with low population density.

The information in this report was collected on a 100% basis and as such represents the official census counts. All table headings are noted accordingly.

COVERAGE ERROR

A coverage error occurs in the census whenever a person or a household is missed completely or counted more than once. Since overcoverage is fairly rare in relation to undercoverage, the net effect of such errors is to introduce a downward bias in census figures, so that the published census estimates tend to underestimate the actual population.

A special study was undertaken in relation to the 1971 Census to measure the extent of the bias due to undercoverage. This study estimated the over-all undercoverage rate to be of the order of 2% of the total population for persons and 1.5% for households. It also indicated that undercoverage is higher in certain segments of the population, e.g., young male adults, recent immigrants, the unemployed, etc. Similar trends were obtained in connection with the 1966 Census.

Comparable studies were undertaken for the 1976 Census but the results were not available at the time this report was published.

SYMBOLS

- .. figures not available.
- ... figures not appropriate or not applicable.
- _ nil or zero.
- amount too small to be expressed.

DÉFINITIONS — fin

Réserve indienne: Territoire, le plus souvent rural et de taille variable, qui appartient à une tribu indienne en vertu de traités conclus entre le gouvernement fédéral et les Indiens. Il échappe à la compétence des autorités locales et est administré par le ministère des Affaires indiennes et du Nord canadien.

Territoire non municipalisé: Région sans organisation municipale, administrée directement par la province ou, le cas échéant, par le comté. Ces régions sont généralement caractérisées par leur vaste étendue et par la faible densité de leur population.

Les renseignements de la présente publication ont été recueillis à 100% et représentent les chiffres officiels de recensement. Les titres des tableaux sont annotés en conséquence.

ERREUR DE COUVERTURE

Une erreur de couverture se glisse chaque fois qu'une personne ou un ménage sont omis ou comptés plus d'une fois. Étant donné que le surdénombrement est assez rare par rapport au sous-dénombrement, les erreurs de couverture introduisent un biais vers le bas dans les estimations du recensement de sorte que ces dernières ont tendance à sous-représenter la population réelle.

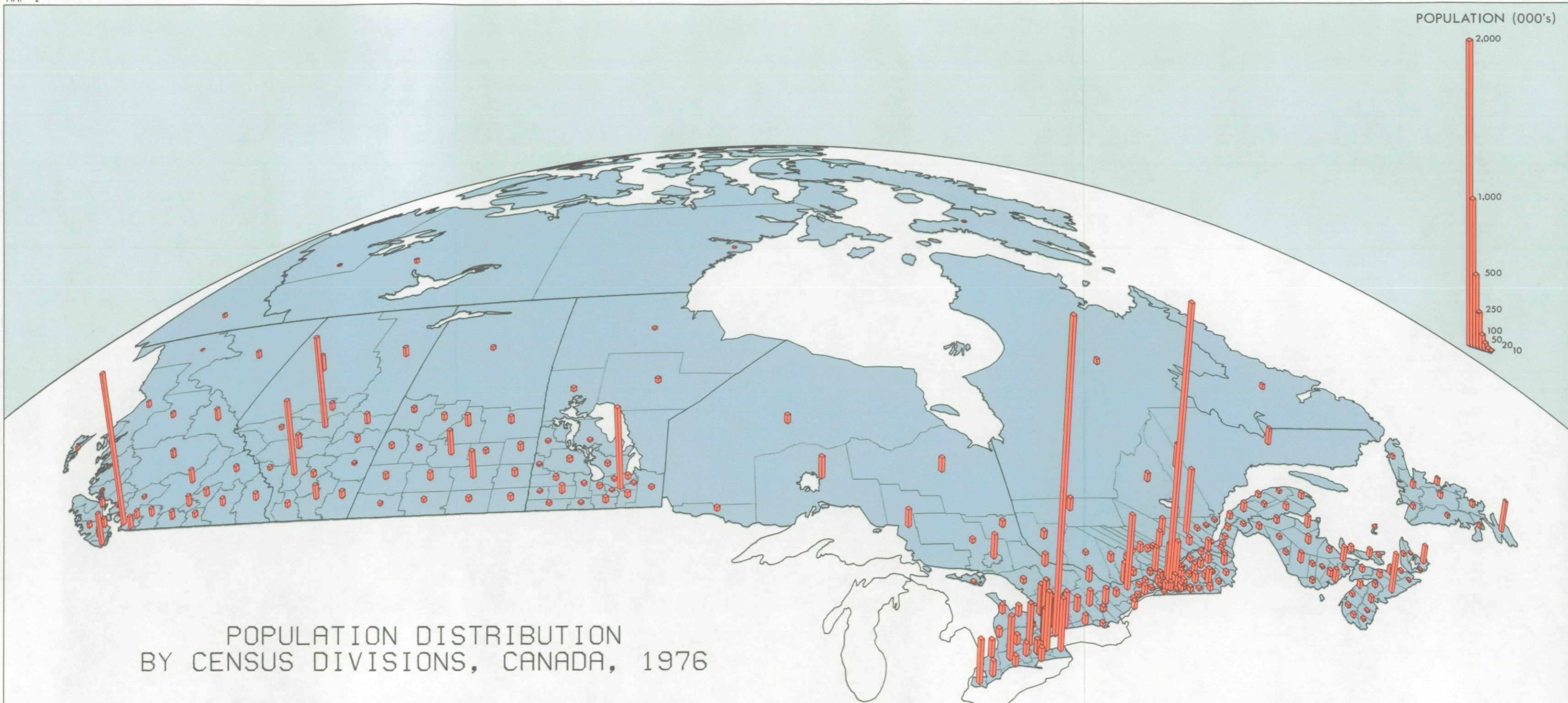
On a entrepris une étude spéciale concernant le recensement de 1971 afin de mesurer l'importance des biais attribuables au sous-dénombrement. On a établi que le taux global de sous-dénombrement était de l'ordre de 2 % pour ce qui est des personnes et de 1.5 % pour les ménages. On a également constaté que le sous-dénombrement est plus important dans certains segments de la population (par exemple, les jeunes hommes, les nouveaux immigrants et les chômeurs). Des tendances semblables ont été observées dans le cas du recensement de 1966.

On a entrepris des études du même genre pour le recensement de 1976, mais les résultats n'étaient pas prêts au moment de mettre ce bulletin sous presse.

SIGNES CONVENTIONNELS

- .. non disponible.
- ... n'ayant pas lieu de figurer.
- _ néant ou zéro.
- infimes.

POPULATION (000's)



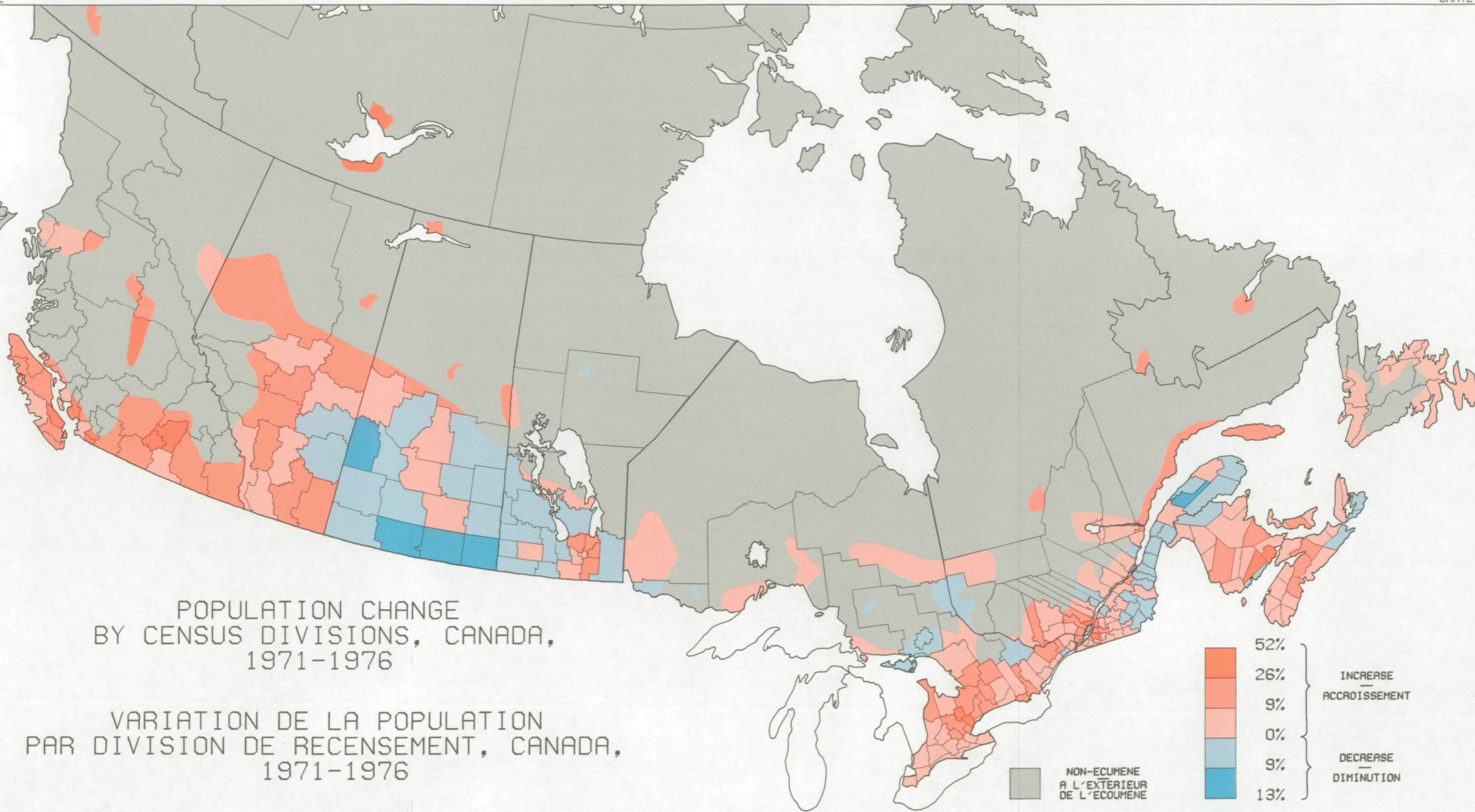
POPULATION DISTRIBUTION BY CENSUS DIVISIONS, CANADA, 1976

REPARTITION DE LA POPULATION PAR DIVISION DE RECENSEMENT, CANADA, 1976

SOURCE: 1976 CENSUS OF CANADA. PRODUCED BY STATISTICS CANADA

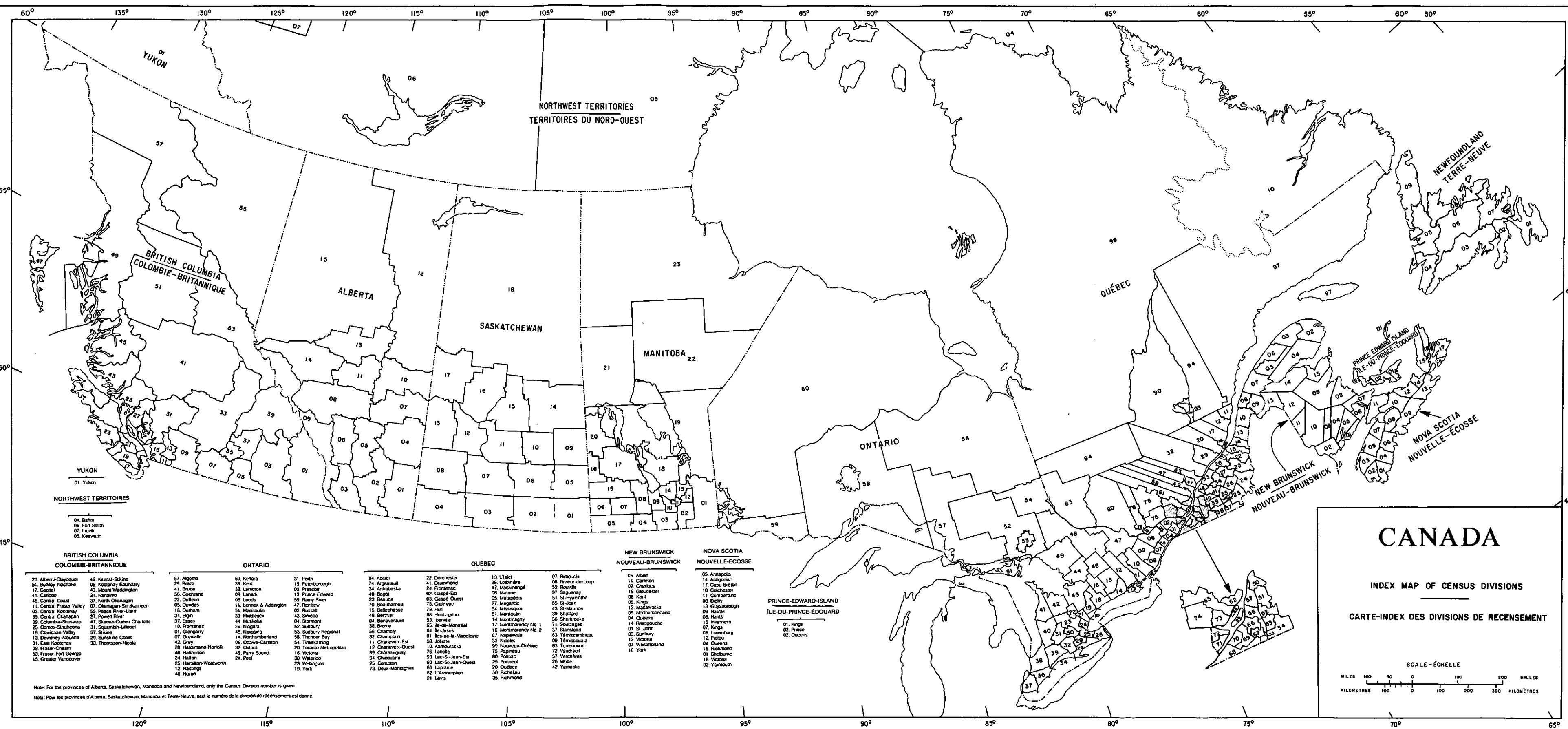
SOURCE: RECENSEMENT DU CANADA DE 1976. ETABLI PAR STATISTIQUE CANADA

PILLAR



POPULATION CHANGE
BY CENSUS DIVISIONS, CANADA,
1971-1976

VARIATION DE LA POPULATION
PAR DIVISION DE RECENSEMENT, CANADA,
1971-1976



YUKON		NORTHWEST TERRITORIES		BRITISH COLUMBIA		ONTARIO		QUÉBEC		NEW BRUNSWICK		NOVA SCOTIA	
YUKON		TERRITOIRES DU NORD-OUEST		COLOMBIE-BRITANNIQUE		ONTARIO		QUÉBEC		NOUVEAU-BRUNSWICK		NOUVELLE-ÉCOSSE	
01. Yukon		04. Barin		23. Alberni-Clayoquot	49. Kitimat-Sikine	57. Algoma	60. Kenora	31. Pelee	13. L'Islet	07. Rimouski	06. Albert	06. Annapolis	
		06. Fort Smith		51. Bulkley-Nechako	05. Kootenay Boundary	29. Brant	38. Kent	28. Peterborough	24. Argenteuil	08. Rivière-du-Loup	11. Carleton	14. Antigonish	
		07. Inuvik		17. Capital	43. Mount Waddington	41. Bruce	38. Lambton	02. Prescott	34. Arnapaska	52. Rouville	02. Charlotte	17. Cape Breton	
		05. Keewatin		41. Cariboo	21. Nanaimo	56. Cochrane	09. Lanark	13. Prince Edward	40. Bagot	97. Saguenay	15. Gloucester	10. Colchester	
				45. Central Coast	37. North Okanagan	22. Ojibway	08. Lewis	03. Gaspe-Est	23. Beaujeu	51. St-Hyacinthe	08. Kent	11. Cumberland	
				11. Central Kootenay	07. Okanagan-Similkameen	05. Durham	18. Durham	70. Beauharnois	03. Beauport	55. St-Jean	05. Kings	03. Digby	
				35. Central Okanagan	55. Peace River-Liard	18. Durham	11. Lennox & Addington	15. Bellechasse	43. St-Maurice	39. Shefford	13. Madawaska	13. Guysborough	
				39. Columbia-Biasassap	47. Skeena-Queen Charlotte	34. Egin	03. Russell	49. Berthier	51. Montcalm	08. Northumberland	09. Halifax	09. Halifax	
				25. Comox-Strathcona	31. Squamish-Lillooet	37. Essex	39. Middlesex	04. Brossard	17. Montmorency No. 1	04. Queens	07. Kings	05. Lunenburg	
				19. Cowichan Valley	57. Stikine	10. Frontenac	26. Niagara	65. Le-de-Montréal	71. Soulanges	01. St-John	12. Victoria	04. Queens	
				13. Dewdney-Abouitje	29. Sunshine Coast	07. Grenville	48. Nipissing	01. Ile-de-la-Madeleine	37. Stanstead	09. Temiscouata	07. Westmorland	01. Shelburne	
				01. East Kootenay	33. Thompson-Nicola	42. Grey	14. Northumberland	04. Drummond	67. Napierville	63. Témiscouata	07. Westmorland	18. Victoria	
				08. Fraser-Cheam		28. Haliburton-Norfolk	06. Ottawa-Carleton	54. Timiskaming	11. Charlevoix-Est	09. Témiscouata	12. Victoria	02. Yarmouth	
				53. Fraser-Fort George		46. Haliburton	32. Oxford	52. Sudbury Regional	12. Charlevoix-Ouest	63. Terrebonne			
				15. Greater Vancouver		24. Halton	49. Parry Sound	58. Thunder Bay	75. Lanette	72. Val-d'Asti			
						25. Hamilton-Wentworth	21. Peel	01. Les-de-la-Madeleine	58. Joliette	57. Verchères			
						12. Hastings	23. Wellington	09. Temiscouata	10. Kamouraska	42. Yamaska			
						40. Huron	19. York	69. Châteauguay	93. Lac-St-Jean-Est				
								99. Lac-St-Jean-Ouest	60. Pontac				
								86. Laprairie	29. Portneuf				
								02. L'Assomption	20. Québec				
									50. Richelieu				
									35. Richmond				

Note: For the provinces of Alberta, Saskatchewan, Manitoba and Newfoundland, only the Census Division number is given.
 Note: Pour les provinces d'Alberta, Saskatchewan, Manitoba et Terre-Neuve, seul le numéro de la division de recensement est donné.

CANADA

INDEX MAP OF CENSUS DIVISIONS
 CARTE-INDEX DES DIVISIONS DE RECENSEMENT

SCALE - ÉCHELLE

MILES 100 50 0 100 200 MILES
 KILOMÈTRES 100 50 0 100 200 300 KILOMÈTRES

TABLE 3. POPULATION FOR CENSUS DIVISIONS AND SUBDIVISIONS, 1971 AND 1976
 TABLEAU 3. POPULATION, DIVISIONS ET SUBDIVISIONS DE RECENSEMENT, 1971 ET 1976
 (BASED ON 100% DATA - BASE SUR LES DONNEES A 100 %)

	TYPE — GENRE	POPULATION			TYPE — GENRE	POPULATION	
		1971(1)	1976			1971(1)	1976
CANADA		21,568,311	22,992,604				
NEWFOUNDLAND - TERRE-NEUVE		522,104	557,725				
DIVISION NO. 1		214,378	228,365				
ADMIRALS BEACH.....	LGC	402	370	SOUTH RIVER.....	T-V	554	598
AQUAFORTE.....	LGC	186 a	172	SOUTHERN HARBOUR.....	T-V	679	759
ARNOLD'S COVE.....	T-V	919	1,160	SPANIARD'S BAY.....	T-V	1,636 a	1,568
AVONDALE.....	T-V	887 a	937	ST. BRIDE'S.....	LGC	598 a	578
BAY DE VERDE.....	T-V	826	749	ST. JOHN'S.....	C	88,414 a	86,576
BAY ROBERTS.....	T-V	3,702	4,072	ST. JOHN'S AREA.....	LID	14,040 a	19,047
BISCAY BAY.....	LGC	87 a	88	ST. JOSEPH'S.....	LGC	305	294
BISHOP'S COVE.....	LGC	356	366	ST. MARY'S.....	LGC	445	485
BRANCH.....	LGC	516	452	ST. SHOT'S.....	LGC	226	221
BRIGUS.....	T-V	790 a	912	ST. VINCENT'S - ST. STEPHEN - PETER'S RIVER.....	LID	824 a	850
CARBONEAR.....	T-V	4,732	5,026	SUB. 1A - ISTHMUS OF AVALON.....		1,021 a	1,081
CHANCE COVE.....	T-V	467 a	487	SUB. 1B - PLACENTIA.....		634	617
CHAPEL ARM.....	T-V	659	712	SUB. 1C - ST. BRIDE'S.....		428 a	386
CLARKE'S BEACH.....	T-V	877	997	SUB. 1E - HEART'S DELIGHT.....		2,826 a	3,121
COLINET.....	LGC	274 a	246	SUB. 1F - NEW PERLICAN - WINTERTON.....		870 a	766
COLLIERS.....	T-V	772 a	840	SUB. 1G - NORTH SHORE OF CONCEPTION BAY.....		3,081 a	2,875
COME-BY-CHANCE.....	T-V	364	380	SUB. 1H - CARBONEAR.....		692 a	613
CONCEPTION BAY SOUTH.....	T-V	8,212 a	9,743	SUB. 1I - HARBOUR GRACE.....		801 a	983
CONCEPTION HARBOUR.....	T-V	1,029 a	910	SUB. 1J - SPANIARD'S BAY.....		126 a	380
CUPIDS.....	T-V	691	750	SUB. 1K - BAY ROBERTS.....		558	624
DUNVILLE.....	T-V	1,742	1,909	SUB. 1L - PORT DE GRAVE.....		1,058	1,202
FERMEUSE.....	LGC	503	531	SUB. 1M - CLARKE'S BEACH.....		1,156	1,246
FERRYLAND.....	LGC	717 a	780	SUB. 1N - BRIGUS.....		389 a	372
FLATROCK.....	T-V	701 a	743	SUB. 1O - HEAD OF CONCEPTION BAY.....		870 a	798
FOX HARBOUR.....	LGC	685	627	SUB. 1P - KELLIGREWS.....		1,850 a	2,525
FRESHWATER.....	T-V	1,562	1,426	SUB. 1R - BELL ISLAND.....		658	622
GASKIERS - POINT LA HAYE.....	LGC	620 a	633	SUB. 1S - ST. JOHN'S EAST EXTERN.....		1,954 a	2,377
GOULDS.....	T-V	2,280 a	3,317	SUB. 1T - BAY BULLS.....		1,954 a	1,115
HANT'S HARBOUR.....	LID	522	507	SUB. 1U - SOUTHERN SHORE.....		2,885 a	3,141
HARBOUR GRACE.....	T-V	2,771	2,937	SUB. 1V - TREPASSEY BAY.....		a	.
HARBOUR GRACE SOUTH.....	LGC	409 a	393	SUB. 1W - ST. MARY'S.....		496 a	482
HARBOUR MAIN.....	LGC	1,342 a	1,313	SUB. 1X - COLINET.....		521 a	565
HEART'S CONTENT.....	T-V	599	634	SUB. 1Y - WHITBOURNE.....		919	1,040
HEART'S DELIGHT - ISLINGTON.....	LID	752 a	842	SUNNYSIDE.....	T-V	716	726
HEART'S DESIRE.....	LID	354 a	380	TILTON.....	LID	534 a	581
HOGAN'S POND.....	LID	191 a	110	TORBAY.....	T-V	2,358 a	2,908
HOLYROOD.....	T-V	1,411 a	1,610	TREPASSEY.....	T-V	1,443	1,427
JERSEYSIDE.....	T-V	1,061	1,027	UPPER ISLAND COVE.....	T-V	1,819	1,851
LAWRENCE POND.....	LID		11	VICTORIA.....	T-V	1,572 a	1,767
LONG HARBOUR - MOUNT ARLINGTON HEIGHTS.....	LID	729 a	675	WABANA.....	T-V	5,421	4,824
MOUNT CARMEL - MITCHELLS BROOK - ST. CATHERINE'S.....	RD	574	675	WEDGEWOOD PARK.....	LID	417	1,236
MOUNT PEARL.....	T-V	7,211	10,193	WHITBOURNE.....	T-V	1,235	1,268
NEW PERLICAN.....	LID	323 a	325	WHITWAY.....	LGC	243 a	260
NORMAN'S COVE - LONG COVE.....	RD	997	1,155	WINTERTON.....	T-V	794	796
NORTH RIVER.....	LGC	256	253	DIVISION NO. 2		27,320	29,627
OLD PERLICAN.....	T-V	597	626	BAINÉ HARBOUR.....	LGC	194	204
PARADISE.....	T-V	1,697 a	2,131	BAY L'ARGENT.....	T-V	453 a	474
PETTY HARBOUR - MADDOX COVE.....	RD	1,006 a	930	BURIN.....	T-V	2,756 a	2,892
PLACENTIA.....	T-V	2,211	2,209	ENGLISH HARBOUR EAST.....	LGC	217 a	278
POINT LANCE.....	LGC	153 a	135	FORTUNE.....	T-V	2,164	2,406
PORT KIRWIN.....	LGC	159	140	FOX COVE - MORTIER.....	RD	445	469
PORTUGAL COVE SOUTH.....	LGC	371	354	FRENCHMAN'S COVE.....	LGC	278 a	307
POUCH COVE.....	T-V	1,483	1,543	GARNISH.....	T-V	618 a	678
RENEWS - CAPPANAYDEN.....	LGC	576 a	528	GRAND BANK.....	T-V	3,476	3,802
RIVERHEAD.....	LGC	445	426	GRAND LE PIERRE.....	LGC	294	368
SALMON COVE.....	T-V	693 a	733	JACQUES FONTAINE.....	LGC	182 a	197
SMALL POINT - KINGSTON - BROAD COVE, ETC.....	LID	705 a	684	LAMALINE.....	T-V	553	543
				LAWN.....	T-V	1,000	1,025
				LEWIN'S COVE.....	LGC	397 a	470
				LORD'S COVE.....	LGC	398	409

SEE FOOTNOTE(S) AT END OF TABLE 3 - VOIR NOTE(S) A LA FIN DU TABLEAU 3.

a - ADJUSTED FIGURES DUE TO BOUNDARY CHANGES. - CHIFFRES AJUSTES A CAUSE DE CHANGEMENTS DE LIMITES.

TABLE 3. POPULATION FOR CENSUS DIVISIONS AND SUBDIVISIONS, 1971 AND 1976
 TABLEAU 3. POPULATION, DIVISIONS ET SUBDIVISIONS DE RECENSEMENT, 1971 ET 1976
 (BASED ON 100% DATA - BASE SUR LES DONNEES A 100 %)

	TYPE — GENRE	POPULATION			TYPE — GENRE	POPULATION	
		1971(1)	1976			1971(1)	1976
MARYSTOWN.....	T-V	4,960	5,915	ST. GEORGE'S.....	T-V	2,082	1,976
MERASHEEN.....	LGC	-	-	STEPHENVILLE.....	T-V	9,331 a	10,284
PARKERS COVE.....	LGC	405	381	STEPHENVILLE CROSSING.....	T-V	2,129	2,207
POINT AU GAUL.....	LGC	148	148	SUB. 4A - CODROY VALLEY.....		2,208	2,488
POINT MAY.....	LGC	334	372	SUB. 4B - CRABBES RIVER.....		2,000	2,044
PORT AU BRAS.....	LGC	393 a	395	SUB. 4C - ST. GEORGE'S.....		1,096	1,363
PORT ELIZABETH.....	LGC	-	-	SUB. 4D - STEPHENVILLE.....		1,083 a	982
RED HARBOUR.....	LGC	160	206	SUB. 4E - PORT AU PORT PENINSULA.....		2,602	2,835
RUSHOON.....	LGC	506	504	DIVISION NO. 5.....		44,879	46,330
ST. BERNARD'S.....	LGC	558	611	CORMACK.....	LGC	561	672
ST. JOSEPH'S.....	LGC	-	-	CORNER BROOK.....	C	26,309	25,198
ST. LAWRENCE.....	T-V	2,173	2,258	COX'S COVE.....	LGC	797	1,004
SUB. 2C - PLACENTIA BAY WEST CENTRE.....		674	704	DEER LAKE.....	T-V	4,421	4,546
SUB. 2D - MORTIER BAY.....		316	353	GILLAMS.....	LGC	371 a	491
SUB. 2E - BURIN.....		377 a	312	HALFWAY POINT - BENOIT'S COVE - JOHN'S BEACH, ETC.....	RD	1,912 a	2,144
SUB. 2F - ST. LAWRENCE.....		254	246	HAMPDEN.....	LGC	739	780
SUB. 2G - LAMALINE.....		42	31	HOWLEY.....	LID	409	404
SUB. 2H - FORTUNE - GRAND BANK.....		152 a	106	HUGHES BROOK.....	LGC	28 a	114
SUB. 2I - BAY L'ARGENT.....		581 a	580	IRISTOWN.....	LGC	502	707
SUB. 2J - TERRENCEVILLE.....		- a	-	LARK HARBOUR.....	LGC	590 a	771
SUB. 2K - SWIFT CURRENT.....		993	1,010	MASSEY DRIVE.....	LID	370 a	381
SUB. 2L - WESTERN CHANNEL - PLACENTIA BAY.....		-	7	MCIVERS.....	LGC	671 a	389
TERRENCEVILLE.....	T-V	691 a	764	MEADOWS.....	LGC	516	642
WINTERLAND.....	LGC	140	184	MOUNT MORIAH.....	LID	639 a	703
WOODY ISLAND.....	LGC	28	18	PASADENA.....	T-V	964	1,850
DIVISION NO. 3.....		24,516	25,836	REIDVILLE.....	LGC	253 a	358
BELLEORAM.....	T-V	530	536	SOUTH BROOK HUMBER DISTRICT.....	LGC	428	446
BURCEO.....	T-V	2,225	2,474	STEADY BROOK HUMBER DISTRICT.....	LGC	288	292
BURNT ISLANDS.....	LID	799 a	914	SUB. 5A - DEER LAKE.....		571	580
CHANNEL PORT AUX BASQUES.....	T-V	5,942	6,187	SUB. 5C - CORNER BROOK.....		246 a	154
CONNIE RIVER.....	LID	499 a	531	SUB. 5D - BAY OF ISLANDS.....		87 a	303
GAULTOIS.....	T-V	509	558	SUB. 5E - CORMACK.....		480 a	566
HARBOUR BRETON.....	T-V	2,196	2,317	SUB. 5F - PASADENA - MIDLAND.....		530 a	328
HERMITAGE.....	LGC	637	830	SUB. 5G - SOPS ARM, WHITE BAY.....		1,323	1,341
ISLE AUX MORTS.....	LID	1,158	1,270	SUMMERSIDE.....	LGC	603	830
MILLTOWN - HEAD OF BAY D'ESPOIR.....	RD	1,233	1,325	WOODS ISLAND.....	LGC	7	6
MORRISVILLE.....	LGC	223	217	YORK HARBOUR.....	LGC	264 a	330
POOL'S COVE.....	LGC	237	242	DIVISION NO. 6.....		40,089	42,852
RAMEA.....	T-V	1,208	1,226	APPLETON.....	LID	347	342
RENCONTRE EAST.....	LGC	235 a	214	BADGER.....	T-V	1,187	1,150
ROSE BLANCHE - HARBOUR LE COU.....	LID	881 a	984	BENTON.....	LGC	199 a	279
SEAL COVE.....	LGC	457 a	510	BISHOP'S FALLS.....	T-V	4,133	4,504
ST. ALBANS.....	T-V	1,941	2,040	BOTWOOD.....	T-V	4,115	4,554
ST. JACQUES - COOMB'S COVE.....	LID	1,091 a	1,061	BUCHANS.....	T-V	454	521
SUB. 3A - BELLE BAY.....		- a	-	GANDER.....	T-V	7,880 a	9,301
SUB. 3B - HARBOUR BRETON.....		-	-	GLENWOOD.....	T-V	979	1,128
SUB. 3C - HERMITAGE BAY.....		269 a	-	GRAND FALLS.....	T-V	7,577	8,729
SUB. 3D - BAY D'ESPOIR.....		550 a	543	MILLERTOWN.....	LGC	316	273
SUB. 3E - FRANCOIS.....		295	223	NORRIS ARM.....	T-V	1,191	1,342
SUB. 3F - BURCEO.....		204	209	NORTHERN ARM.....	LID	178 a	232
SUB. 3H - PORT AUX BASQUES.....		679 a	916	PETERVIEW.....	LID	953	1,099
SUB. 3I - LA POILLE BAY.....		282	277	SUB. 6A - BUCHANS.....		2,338	1,876
SUB. 3J - ROSE BLANCHE.....		235 a	232	SUB. 6C - GRAND FALLS.....		984 a	749
DIVISION NO. 4.....		28,350	30,182	SUB. 6D - NORRIS ARM.....		514	394
BERRY HEAD, PORT AU PORT.....	LGC	869 a	923	SUB. 6E - GANDER.....		- a	20
CAPE ST. GEORGE - PETIT JARDIN - GRAND JARDIN ETC.....	LGC	1,595	1,713	WINDSOR.....	T-V	6,644	6,349
GALLANTS.....	LGC	81	101	DIVISION NO. 7.....		40,576	43,322
KIPPENS.....	LID	1,383	1,267	BADGER'S QUAY - VALLEYFIELD - POOL'S ISLAND.....	RD	1,457	1,468
LOURDES.....	LGC	959	987	BONAVISTA.....	T-V	4,215	4,299
PORT AU PORT WEST - AGUATHUNA - FELIX COVE.....	T-V	932 a	1,012	CATALINA.....	T-V	1,131	1,129

SEE FOOTNOTE(S) AT END OF TABLE 3 - VOIR NOTE(S) A LA FIN DU TABLEAU 3.

TABLE 3. POPULATION FOR CENSUS DIVISIONS AND SUBDIVISIONS, 1971 AND 1976
 TABLEAU 3. POPULATION, DIVISIONS ET SUBDIVISIONS DE RECENSEMENT, 1971 ET 1976
 (BASED ON 100% DATA - BASE SUR LES DONNEES A 100 %)

	TYPE — GENRE	POPULATION			TYPE — GENRE	POPULATION	
		1971(1)	1976			1971(1)	1976
CENTREVILLE.....	T-V	470	683	EMBREE.....	T-V	817 a	855
CLARENVILLE.....	T-V	2,193	2,807	FLEUR DE LYS.....	LID	672	694
DARK COVE - MIDDLE BROOK - GAMBO.....	RD	2,586	2,994	FOGQ.....	T-V	1,155	1,103
DOVER.....	T-V	932 a	960	GAYSIDE.....	LGC	286 a	353
DJHTARA.....	LGC	149	138	JOE BATT'S ARM - BARR'D ISLANDS.....	RD	1,176 a	1,023
EASTPORT.....	T-V	536 a	567	KING'S POINT.....	LGC	651	770
ELLISTON.....	T-V	551	540	LASCIE.....	T-V	1,255	1,256
GLOVERTOWN.....	T-V	1,915	2,176	LEADING TICKLES WEST.....	LGC	528 a	594
GREENSPOND.....	T-V	449	382	LEWISPORTE.....	T-V	3,175	3,782
HAPPY ADVENTURE.....	LGC	364	387	LITTLE BAY.....	LGC	503	375
HARE BAY.....	T-V	1,485	1,598	LITTLE BAY ISLANDS.....	LGC	394	422
HODGE'S COVE.....	LID	391 a	426	LITTLE BURN'T BAY.....	T-V	509 a	524
INDIAN BAY.....	LGC	195 a	198	LUMSDEN.....	T-V	630	597
KEELS.....	LGC	146	142	LUSHES BIGHT - BEAUMONT - BEAUMONT NORTH.....	LGC	553	470
KING'S COVE.....	LGC	271	239	MIDDLE ARM.....	LGC	474	555
LITTLE CATALINA.....	T-V	722	736	MILES COVE.....	LGC	156	168
MELROSE.....	LGC	378	389	MING'S BIGHT.....	LGC	378	412
MUSGRAVETOWN.....	T-V	586 a	641	MUSGRAVE HARBOUR.....	T-V	1,422 a	1,530
NEWTOWN.....	T-V	568 a	490	NIPPERS HARBOUR.....	LGC	275	260
PLATE COVE EAST.....	LGC	209	164	PACQUET.....	LGC	429	427
PLATE COVE WEST.....	LGC	308	284	PILLEY'S ISLAND.....	LGC	495 a	544
PORT BLANDFORD.....	LID	777 a	815	POINT LEAMINGTON.....	T-V	940	882
PORT REXTON.....	LGC	417 a	463	POINT OF BAY.....	LGC	182	243
PORT UNION.....	T-V	578	678	PORT ANSON.....	LGC	123	137
SALVAGE.....	LID	225 a	242	ROBERT'S ARM.....	T-V	1,044	1,064
SANDRINGHAM.....	LGC	223	260	SEAL COVE.....	LID	658	774
SANDY COVE.....	LGC	158	168	SELDOM - LITTLE SELDOM.....	RD	536 a	522
SHOAL HARBOUR.....	T-V	690 a	1,009	SOUTH BROOK.....	T-V	802	828
ST. BRENDAN'S.....	LGC	666	528	SPRINGDALE.....	T-V	3,224	3,513
SUB. 7A - WESLEYVILLE.....		123 a	97	SUB. 8A - WHITE BAY SOUTH.....		584	538
SUB. 7B - GREENSPOND.....		- a	-	SUB. 8C - HALLS BAY - LITTLE BAY.....		102	145
SUB. 7D - ALEXANDER BAY.....		455 a	375	SUB. 8D - PILLEY'S ISLAND.....		272 a	273
SUB. 7E - CHANDLERS REACH.....		2,978 a	3,236	SUB. 8E - NOTRE DAME BAY CENTRE.....		940 a	987
SUB. 7F - SOUTHERN BAY.....		1,334	1,332	SUB. 8F - LEWISPORTE.....		861 a	1,040
SUB. 7G - BLACK HEAD BAY.....		763	654	SUB. 8G - NOTRE DAME BAY SOUTH.....		704 a	583
SUB. 7I - CATALINA.....		164	134	SUB. 8H - NEW WORLD ISLAND.....		3,129 a	3,195
SUB. 7J - TRINITY.....		1,123 a	1,076	SUB. 8I - TWILLINGATE ISLAND.....		834 a	896
SUB. 7K - SMITH SOUND.....		1,065 a	1,232	SUB. 8L - SIR CHARLES HAMILTON SOUND.....		3,500	4,357
SUB. 7L - RANDOM ISLAND.....		1,353	1,486	SUB. 8M - STRAIGHT SHORE.....		219 a	228
SUB. 7M - SOUTH WEST ARM.....		2,289 a	2,647	SUB. 8N - FOGQ AND CHANGE ISLANDS.....		801 a	846
SUB. 7N - GAMBO - DARK COVE.....		2	-	SUB. 8O - BURLINGTON.....		546	543
TERRA NOVA.....	LGC	107	88	SUB. 8P - KING'S POINT, GREEN BAY.....		669	683
TRAYTOWN.....	LGC	348 a	367	SUMMERFORD.....	T-V	996 a	1,099
TRINITY.....	LID	577	559	TILT COVE.....	LGC	87	69
TRINITY.....	LGC	361 a	367	TILTING.....	LGC	406 a	373
WAREHAM.....	LID	451	505	TRITON - JIM'S COVE - CARDS HARBOUR.....	RD	1,002	1,091
WESLEYVILLE.....	T-V	1,142	1,167	TWILLINGATE.....	T-V	1,437	1,404
DIVISION NO. 8.....		50,690	53,192	WESTPORT.....	LGC	416	464
BAIE VERTE.....	T-V	2,397	2,528	WILD BIGHT, GREEN BAY.....	LGC	275	285
BIRCHY BAY.....	T-V	580 a	646	WOODSTOCK.....	LGC	288	334
BRENT'S COVE.....	LGC	359	379	DIVISION NO. 9.....		23,140	24,967
BURLINGTON.....	LGC	363	381	ANCHOR POINT.....	LGC	295 a	329
CAMPBELLTON.....	T-V	731 a	757	BELLBURNS.....	LGC	165	148
CARMARVILLE.....	T-V	839	911	BIDE ARM.....	LGC	278	305
CHANGE ISLANDS.....	T-V	609	535	CONCHE.....	LGC	505	431
COACHMAN'S COVE.....	LGC	334	293	COOK'S HARBOUR.....	LID	325	326
COMFORT COVE - NEWSTEAD.....	LGC	776	734	COW HEAD.....	T-V	575	650
COTTLE'S ISLAND - LUKE'S ARM.....	LID	438 a	404	DANIEL'S HARBOUR.....	LGC	415	579
CROW HEAD.....	LGC	244	277	ERGLEE.....	T-V	1,050	989
DURRELL.....	T-V	1,070 a	1,137	FLOWER'S COVE.....	LID	372	436

SEE FOOTNOTE(S) AT END OF TABLE 3 - VOIR NOTE(S) A LA FIN DU TABLEAU 3.

TABLE 3. POPULATION FOR CENSUS DIVISIONS AND SUBDIVISIONS, 1971 AND 1976
 TABLEAU 3. POPULATION, DIVISIONS ET SUBDIVISIONS DE RECENSEMENT, 1971 ET 1976
 (BASED ON 100% DATA - BASE SUR LES DONNEES A 100 %)

	TYPE — GENRE	POPULATION			TYPE — GENRE	POPULATION	
		1971(1)	1976			1971(1)	1976
GOOSE COVE EAST.....	LGC	349 a	339	TOWNSHIP 39.....		714	667
GREAT HARBOUR DEEP.....	LGC	329	303	TOWNSHIP 40.....		593	524
HAWKE'S BAY.....	T-V	462	489	TOWNSHIP 41.....		403	408
MAIN BROOK.....	T-V	590	551	TOWNSHIP 42.....		393	376
NORRIS POINT.....	LGC	986	1,065	TOWNSHIP 43.....		806	777
PARSONS POND.....	LGC	491	544	TOWNSHIP 44.....		770	746
PORT AU CHOIX.....	T-V	861	1,141	TOWNSHIP 45.....		472	446
PORT SAUNDERS.....	T-V	637	691	TOWNSHIP 46.....		443	438
RALEIGH.....	LGC	292 a	333	TOWNSHIP 47.....		822	782
RIVER OF PONDS.....	LGC	258	290	TOWNSHIP 51.....		526	550
ROCKY HARBOUR.....	LGC	982	1,267	TOWNSHIP 52.....		743	800
RODDICKTON.....	T-V	1,239	1,234	TOWNSHIP 53.....		370	312
SALLY'S COVE.....	LGC	298	188	TOWNSHIP 54.....		434	447
SANDY COVE, ST. BARBE NORTH.....	LGC	255	281	TOWNSHIP 55.....		561	536
ST. ANTHONY.....	T-V	2,593	2,987	TOWNSHIP 56.....		488	492
ST. LUNAIRE - GRIQUET.....	LGC	825	921	TOWNSHIP 59.....		841	1,021
ST. PAULS.....	LGC	347	456	TOWNSHIP 61.....		853	837
SUB. 9A - BONNE BAY.....		631	578	TOWNSHIP 63.....		859	847
SUB. 9C - STRAIT OF BELLE ISLE.....		3,508 a	3,807	TOWNSHIP 64.....		922	926
SUB. 9D - QUIRPON - COOK'S HARBOUR.....		1,306 a	1,366	TOWNSHIP 66.....		180	179
SUB. 9F - RODDICKTON - CANADA BAY.....		420	337	KINGS, INDIAN RESERVES.....		16	28
SUB. 9G - HAWKE'S BAY - PORT AU CHOIX.....		140	76				
SUB. 9H - DANIEL'S HARBOUR.....		172	217	PRINCE.....		42,082	43,237
TROUT RIVER.....	LGC	689	784	ABRAMS.....	VL	313 a	317
WOODY POINT.....	LGC	500	529	ALBERTON.....	T-V	973	1,062
				BORDEN.....	T-V	624	589
DIVISION NO. 10.....		28,166	33,052	CENTRAL BEDEQUE.....	VL	213	193
CARTWRIGHT.....	LGC	752	675	KENSINGTON.....	T-V	1,086	1,150
DAVIS INLET.....	LGC	193	274	KINKORA.....	VL	272	278
FORTEAU.....	LGC	312 a	465	MIMINGASH.....	VL	417	329
HAPPY VALLEY - GOOSE BAY.....	T-V	7,024 a	8,075	MISCOUCHE.....	VL	750	748
HOPEDALE.....	LGC	375	447	O'LEARY.....	VL	795	805
L'ANSE-AU-CLAIR.....	LGC	233	249	ST. ELEANORS.....	VL	1,621	2,495
L'ANSE-AU-LOUP.....	LGC	448 a	536	ST. LOUIS.....	VL	166	143
LABRADOR CITY.....	LID	7,622	12,012	SUMMERSIDE.....	T-V	9,439	8,592
MAKHOVIK.....	LGC	292	307	TIGNISH.....	VL	1,060	1,077
MARY'S HARBOUR.....	LGC	134 a	366	TOWNSHIP 1.....		1,732	1,808
NAIN.....	LGC	708	812	TOWNSHIP 2.....		1,434	1,683
NORTH WEST RIVER.....	LID	931	1,022	TOWNSHIP 3.....		679	700
PORT HOPE SIMPSON.....	LGC	232 a	548	TOWNSHIP 4.....		1,114	1,151
POSTVILLE.....	LGC	121 a	164	TOWNSHIP 5.....		960	995
RED BAY.....	LGC	293 a	301	TOWNSHIP 6.....		892	862
SUB. 10A - PINWARE RIVER.....		391 a	337	TOWNSHIP 7.....		691	697
SUB. 10B - EAST COAST.....		1,535 a	1,131	TOWNSHIP 8.....		690	712
SUB. 10C - GOOSE BAY.....		269 a	315	TOWNSHIP 9.....		443	459
SUB. 10D - WEST LABRADOR.....		2,614	956	TOWNSHIP 10.....		357	337
SUB. 10E - NORTH LABRADOR.....		- a	14	TOWNSHIP 11.....		599	632
WABUSH.....	LID	3,387	3,769	TOWNSHIP 12.....		830	852
WEST ST. MODESTE.....	LGC	300 a	277	TOWNSHIP 13.....		711	694
				TOWNSHIP 14.....		803	804
PRINCE EDWARD ISLAND - ILE-DU- PRINCE-EDOUARD.....		111,641	118,229	TOWNSHIP 15.....		1,340 a	1,284
KINGS.....		18,424	18,578	TOWNSHIP 16.....		640 a	622
CARDIGAN.....	VL	266	313	TOWNSHIP 17.....		2,194	2,310
GEORGETOWN.....	T-V	767	732	TOWNSHIP 18.....		994	1,006
KINGS - ROYALTY.....		137	144	TOWNSHIP 19.....		1,379	1,527
MONTAGUE.....	T-V	1,608	1,827	TOWNSHIP 25.....		862	1,001
MORELL.....	VL	387	350	TOWNSHIP 26.....		1,050	1,062
MURRAY HARBOUR.....	VL	357	419	TOWNSHIP 27.....		1,153	1,061
MURRAY RIVER.....	VL	478	463	TOWNSHIP 28.....		1,368	1,327
SOURIS.....	T-V	1,393	1,447	TYNE VALLEY.....	VL	150	164
ST. PETERS.....	VL	370	322	WELLINGTON.....	VL	350 a	359
TOWNSHIP 38.....		442	442				

SEE FOOTNOTE(S) AT END OF TABLE 3 - VOIR NOTE(S) A LA FIN DU TABLEAU 3.

TABLE 3. POPULATION FOR CENSUS DIVISIONS AND SUBDIVISIONS, 1971 AND 1976
 TABLEAU 3. POPULATION, DIVISIONS ET SUBDIVISIONS DE RECENSEMENT, 1971 ET 1976
 (BASED ON 100% DATA - BASE SUR LES DONNEES A 100 %)

	TYPE — GENRE	POPULATION			TYPE — GENRE	POPULATION	
		1971(1)	1976			1971(1)	1976
WILMOT.....	VL	737	1,183	SUB. B - BIG POND - SYDNEY.....		22,751	23,654
PRINCE, INDIAN RESERVES.....		201	167	SUB. C - LOUISBOURG AREA.....		2,305	2,641
QUEENS.....		51,135	56,414	SYDNEY.....	C	33,230	30,645
BUNBURY.....	VL	527	759	SYDNEY MINES.....	T-V	8,991	8,965
CHARLOTTETOWN.....	C	19,133	17,063	CAPE BRETON, INDIAN RESERVES.....		1,549	1,815
CORNWALL.....	VL	657	1,256	COLCHESTER.....		37,735	41,771
CRAPAUD.....	VL	246	321	STEWIACKE.....	T-V	1,040	1,174
HUNTER RIVER.....	VL	311 a	310	SUB. A - NORTH COBEQUID SHORE.....		3,112	3,377
MOUNT STEWART.....	VL	413	368	SUB. B - TATAMAGOUCHE - SALMON RIVER.....		11,953	14,325
NORTH RUSTICO.....	VL	767	727	SUB. C - TRURO - STEWIACKE.....		8,362	9,822
PARKDALE.....	T-V	2,313 a	2,172	TRURO.....	T-V	13,047	12,840
QUEENS - ROYALTY.....		1,418	2,963	COLCHESTER, INDIAN RESERVES.....		221	233
SHERWOOD.....	VL	3,807	5,602	CUMBERLAND.....		35,160	35,914
SOUTHPORT.....	VL	365 a	1,009	AMHERST.....	T-V	9,966	10,263
TOWNSHIP 20.....		682	687	OXFORD.....	T-V	1,473	1,498
TOWNSHIP 21.....		783	799	PARRSBORO.....	T-V	1,807	1,857
TOWNSHIP 22.....		488 a	471	SPRINGHILL.....	T-V	5,262	5,220
TOWNSHIP 23.....		850 a	826	SUB. A - CHIGNECTO BAY - PARRSBORO.....		3,643	3,419
TOWNSHIP 24.....		1,359	1,417	SUB. B - SPRINGHILL - MACCAN RIVER.....		4,437	4,547
TOWNSHIP 29.....		820	857	SUB. C - AMHERST - AMHERST SHORE.....		3,700	4,274
TOWNSHIP 30.....		609	616	SUB. D - WALLACE RIVER - WENTWORTH.....		4,872	4,836
TOWNSHIP 31.....		1,375	1,712	DIGBY.....		20,349	20,932
TOWNSHIP 32.....		1,274	2,146	CLARE.....	MD	8,977	9,149
TOWNSHIP 33.....		1,534	1,873	DIGBY.....	T-V	2,363	2,542
TOWNSHIP 34.....		1,407	1,558	DIGBY.....	MD	8,964	9,202
TOWNSHIP 35.....		920	1,046	DIGBY, INDIAN RESERVES.....		45	39
TOWNSHIP 36.....		621	640	GUYSBOROUGH.....		12,864	12,825
TOWNSHIP 37.....		478	458	CANSO.....	T-V	1,209	1,173
TOWNSHIP 48.....		1,608 a	2,205	GUYSBOROUGH.....	MD	7,257 a	7,340
TOWNSHIP 49.....		1,001	1,068	MULGRAVE.....	T-V	1,319 a	1,206
TOWNSHIP 50.....		792	797	ST. MARY'S.....	MD	3,079	3,106
TOWNSHIP 57.....		879	907	HALIFAX.....		261,461	278,531
TOWNSHIP 58.....		498	497	DARTMOUTH.....	C	64,770	65,341
TOWNSHIP 60.....		305	300	HALIFAX.....	C	122,035	117,882
TOWNSHIP 62.....		573	535	SUB. A - ST. MARGARET'S BAY AREA.....		6,300	7,304
TOWNSHIP 65.....		941	1,156	SUB. B - PEGGY'S COVE - SAMBRO.....		10,969	11,929
TOWNSHIP 67.....		1,101	1,024	SUB. C - SACKVILLE - WINDSOR JUNCTION.....		16,846	29,466
VICTORIA.....	VL	171	164	SUB. D - HALIFAX - DARTMOUTH.....		18,984	22,750
QUEENS, INDIAN RESERVES.....		109	105	SUB. E - PORTER'S LAKE AREA.....		10,675	13,318
NOVA SCOTIA - NOUVELLE-ECOSSE.....		788,960	828,571	SUB. F - MUSQUODOBOIT - SHIP HARBOUR.....		5,873	5,795
ANNAPOLIS.....		21,841	23,208	SUB. G - UPPER MUSQUODOBOIT - SHEET HARBOUR.....		4,971	4,713
ANNAPOLIS ROYAL.....	T-V	758	738	SUB. H - SABLE ISLAND.....		12	14
BRIDGETOWN.....	T-V	1,039	1,037	HALIFAX, INDIAN RESERVES.....		26	19
MIDDLETON.....	T-V	1,870	1,823	HANTS.....		28,935	32,383
SUB. A - ANnapolis ROYAL AREA.....		8,008	8,884	EAST HANTS.....	MD	11,981	14,042
SUB. B - BRIDGETOWN AREA.....		4,010	4,125	HANTSPOUR.....	T-V	1,447	1,423
SUB. C - MIDDLETON AREA.....		3,959	4,165	WEST HANTS.....	MD	11,228	12,642
SUB. D - MILFORD - DALHOUSIE.....		2,197	2,436	WINDSOR.....	T-V	3,775	3,702
ANTIGONISH.....		16,814	17,573	HANTS, INDIAN RESERVES.....		504	574
ANTIGONISH.....	T-V	5,489	5,442	INVERNESS.....		20,375	21,773
SUB. A - ANTIGONISH - CAPE GEORGE.....		4,948	5,680	PORT HAWKESBURY.....	T-V	3,372	4,008
SUB. B - POMQUET - TRACADIE.....		6,219	6,316	SUB. A - CHETICAMP - MARGAREE.....		6,630	6,836
ANTIGONISH, INDIAN RESERVES.....		158	135	SUB. B - INVERNESS - PORT HOOD.....		5,895	6,380
CAPE BRETON.....		129,075	128,229	SUB. C - RIVER DENYS - PORT HAWKESBURY.....		4,158	4,151
DOMINION.....	T-V	2,879	2,938	INVERNESS, INDIAN RESERVES.....		320	398
GLACE BAY.....	T-V	22,440	21,836	KINGS.....		44,975	47,977
LOUISBOURG.....	T-V	1,582	1,519	BERWICK.....	T-V	1,412	1,701
NEW WATERFORD.....	T-V	9,579	9,223	KENTVILLE.....	T-V	5,198	5,056
NORTH SYDNEY.....	T-V	8,604	8,319	SUB. A - KINGSTON - BERWICK.....		18,427	18,770
SUB. A - GRAND NARROWS - SYDNEY MINES.....		15,165	16,674	SUB. B - CANARO - CAPE BLOMIDON.....		8,777	9,400

SEE FOOTNOTE(S) AT END OF TABLE 3 - VOIR NOTE(S) A LA FIN DU TABLEAU 3.

TABLE 3. POPULATION FOR CENSUS DIVISIONS AND SUBDIVISIONS, 1971 AND 1976
 TABLEAU 3. POPULATION, DIVISIONS ET SUBDIVISIONS DE RECENSEMENT, 1971 ET 1976
 (BASED ON 100% DATA - BASE SUR LES DONNEES A 100 %)

	TYPE — GENRE	POPULATION			TYPE — GENRE	POPULATION	
		1971(1)	1976			1971(1)	1976
SUB. C - KENTVILLE - GASPAREAU LAKE.....		3,313	4,778	BATH.....	VL	920	882
SUB. D - WOLFVILLE - AVONPORT.....		4,927	5,143	BRIGHTON.....	PAR	1,466	1,538
WOLFVILLE.....	T-V	2,861	3,073	BRISTOL.....	VL	771	860
KINGS, INDIAN RESERVES.....		60	56	CENTREVILLE.....	VL	566	605
LUNENBURG.....		38,422	42,388	FLORENCEVILLE.....	VL	753 a	768
BRIDGEWATER.....	T-V	5,231	6,010	HARTLAND.....	T-V	1,009	974
CHESTER.....	MD	9,201	9,955	KENT.....	PAR	2,597	2,361
LUNENBURG.....	T-V	3,215	3,024	NORTHAMPTON.....	PAR	996	1,061
LUNENBURG.....	MD	19,442	22,160	PEEL.....	PAR	1,214 a	1,142
MAHONE BAY.....	T-V	1,333	1,236	RICHMOND.....	PAR	983	952
LUNENBURG, INDIAN RESERVES.....		.	3	SIMONDS.....	PAR	486 a	563
PICTOU.....		46,104	49,076	WAKEFIELD.....	PAR	2,025	2,198
NEW GLASGOW.....	T-V	10,849	10,672	WICKLOW.....	PAR	1,632 a	1,648
PICTOU.....	T-V	4,250	4,588	WILMOT.....	PAR	1,242	1,163
STELLARTON.....	T-V	5,357	5,366	WOODSTOCK.....	T-V	4,846	4,869
SUB. A - PICTOU - RIVER JOHN.....		4,992	5,797	WOODSTOCK.....	PAR	1,407	1,558
SUB. B - STELLARTON - MIDDLE RIVER.....		4,842	5,788	CARLETON, INDIAN RESERVES.....		161	150
SUB. C - NEW GLASGOW - MERIGOMISH.....		8,416	9,207	CHARLOTTE.....		24,551	25,423
TRENTON.....	T-V	3,331	3,224	BLACKS HARBOUR.....	VL	1,851 a	1,619
WESTVILLE.....	T-V	3,898	4,251	CAMPOBELLO.....	PAR	1,274	1,327
PICTOU, INDIAN RESERVES.....		169	183	CLARENDON.....	PAR	31	23
QUEENS.....		12,950	12,947	DUFFERIN.....	PAR	347	393
LIVERPOOL.....	T-V	3,654	3,336	DUMBARTON.....	PAR	548	460
SUB. A - PORT JOLI - LIVERPOOL.....		3,013	3,169	GRAND HARBOUR.....	VL	556	527
SUB. B - BROOKLYN - MEDWAY RIVER.....		6,271	6,417	GRAND MANAN.....	PAR	729	641
QUEENS, INDIAN RESERVES.....		12	25	LEPREAUX.....	PAR	713	1,001
RICHMOND.....		12,734	12,447	NORTH HEAD.....	VL	649	647
SUB. A - POINT TUPPER - ST. PETER'S.....		4,932	4,851	PENNFIELD.....	PAR	1,502 a	1,791
SUB. B - LOCH LOMOND - GRAND RIVER.....		2,669	2,526	SEAL COVE.....	VL	613	526
SUB. C - MADAME ISLAND AREA.....		4,967	4,904	ST. ANDREWS.....	T-V	1,812	1,711
RICHMOND, INDIAN RESERVES.....		166	166	ST. ANDREWS.....	PAR	310	296
SHELburne.....		16,661	16,970	ST. CROIX.....	PAR	388	446
BARRINGTON.....	MD	6,921	7,258	ST. DAVID.....	PAR	1,140	1,353
CLARK'S HARBOUR.....	T-V	1,082	1,077	ST. GEORGE.....	T-V	977	1,148
LOCKEPORT.....	T-V	1,208	1,030	ST. GEORGE.....	PAR	1,852	2,063
SHELburne.....	T-V	2,689	2,511	ST. JAMES.....	PAR	1,139	1,178
SHELburne.....	MD	4,761	5,094	ST. PATRICK.....	PAR	460	525
VICTORIA.....		7,823	8,417	ST. STEPHEN.....	T-V	5,302 a	5,264
SUB. A - CAPE NORTH - INGNISH.....		3,560	3,734	ST. STEPHEN.....	PAR	1,384	1,588
SUB. B - BADDECK - ST. ANN.....		4,062	4,422	WEST ISLES.....	PAR	974	896
VICTORIA, INDIAN RESERVES.....		201	261	GLOUCESTER.....		74,752	81,025
YARMOUTH.....		24,682	25,210	ALLARDVILLE.....	PAR	2,827	3,005
ARGYLE.....	MD	8,517	8,618	BASCARAQUET.....	VL	1,685	1,728
YARMOUTH.....	T-V	8,516	7,801	BATHURST.....	C	16,674	16,301
YARMOUTH.....	MD	7,640	8,767	BATHURST.....	PAR	3,077	4,057
YARMOUTH, INDIAN RESERVES.....		9	24	BELLEDUne.....	VL	784	747
NEW BRUNSWICK - NOUVEAU- BRUNSWICK.....		634,557	677,250	BERESFORD.....	VL	2,325	3,199
ALBERT.....		16,307	22,159	BERESFORD.....	PAR	5,518	5,977
ALMA.....	VL	396 a	334	BERTRAND.....	VL	1,094	1,203
ALMA.....	PAR	29 a	28	CARAQUET.....	T-V	3,441	3,950
COVERDALE.....	PAR	2,209 a	2,563	CARAQUET.....	PAR	1,585	1,635
ELGIN.....	PAR	777	805	GRANDE ANSE.....	VL	610 a	765
HARVEY.....	PAR	504	536	INKERMAN.....	PAR	4,050	4,148
HILLSBOROUGH.....	VL	1,067 a	1,153	LAMEQUE.....	VL	933	973
HILLSBOROUGH.....	PAR	1,283	1,360	NEW BANDON.....	PAR	3,266 a	3,402
HOPEWELL.....	PAR	735	736	NIGADOO.....	VL	597	799
RIVERSIDE - ALBERT.....	VL	509	467	PAQUETVILLE.....	VL	479	601
RIVERVIEW.....	T-V	8,798 a	14,177	PAQUETVILLE.....	PAR	2,490	2,631
CARLETON.....		24,428	24,561	PETIT-ROCHER.....	VL	1,624	1,790
ABERDEEN.....	PAR	1,354	1,268	POINTE-VERTE.....	VL	524	617

SEE FOOTNOTE(S) AT END OF TABLE 3 - VOIR NOTE(S) A LA FIN DU TABLEAU 3.

TABLE 3. POPULATION FOR CENSUS DIVISIONS AND SUBDIVISIONS, 1971 AND 1976
 TABLEAU 3. POPULATION, DIVISIONS ET SUBDIVISIONS DE RECENSEMENT, 1971 ET 1976
 (BASED ON 100% DATA - BASE SUR LES DONNEES A 100 %)

	TYPE — GENRE	POPULATION			TYPE — GENRE	POPULATION	
		1971(1)	1976			1971(1)	1976
SAUMAREZ.....	PAR	7,055	7,963	MADAWASKA.....	PAR	753 a	798
SHIPPEGAN.....	T-V	2,069 a	2,344	NOTRE DAME DE LOURDES.....	PAR	519	444
SHIPPEGAN.....	PAR	7,514 a	8,182	RIVIERE VERTE.....	VL	900 a	1,009
ST. ISIDORE.....	PAR	2,276	2,373	RIVIERE VERTE.....	PAR	757 a	785
TRACADIE.....	T-V	2,222	2,591	ST. ANDRE.....	VL	315	310
GLOUCESTER, INDIAN RESERVES.....		33	44	ST. ANDRE.....	PAR	1,470 a	1,531
KENT.....		24,846 a	28,987	ST. ANNS.....	PAR	1,470	1,334
ACADIEVILLE.....	PAR	877 a	974	ST. BASIL.....	PAR	279 a	463
BUCTOUCHE.....	VL	2,214 a	2,556	ST. FRANCIS.....	PAR	712	754
CARLETON.....	PAR	1,601	1,227	ST. HILAIRE.....	VL	199	168
DUNDAS.....	PAR	3,779 a	4,943	ST. HILAIRE.....	PAR	316	344
HARCOURT (INCLUDES HUSKISSON).....	PAR	544	617	ST. JACQUES.....	PAR	1,218 a	1,294
REXTON.....	VL	755	872	ST. JOSEPH.....	PAR	972	1,128
RICHIBUCTO.....	VL	1,850	1,909	ST. LEONARD.....	T-V	1,478	1,593
RICHIBUCTO.....	PAR	1,411	1,636	ST. LEONARD.....	PAR	1,022	941
ST. CHARLES.....	PAR	1,227	1,544	ST-BASILE.....	VL	2,892 a	3,072
ST. LOUIS.....	PAR	1,269	1,636	ST-FRANCOIS-DE-MADAWASKA.....	VL	511	650
ST. MARY.....	PAR	1,468 a	1,874	ST-JACQUES.....	VL	1,072	1,374
ST. PAUL.....	PAR	834	973	STE-ANNE-DE-MADAWASKA.....	VL	1,253	1,341
ST-ANTOINE.....	VL	825 a	1,062	MADAWASKA, INDIAN RESERVES.....		54	69
ST-LOUIS-DE-KENT.....	VL	992	1,278	NORTHUMBERLAND.....		51,616 a	53,894
WELDFORD.....	PAR	1,500	1,484	ALNWICK.....	PAR	5,681	6,309
WELLINGTON.....	PAR	2,563 a	3,191	BLACKVILLE.....	VL	943 a	924
KENT, INDIAN RESERVES.....		1,037	1,211	BLACKVILLE.....	PAR	2,474 a	2,460
KINGS.....		33,285	43,588	BLISSFIELD.....	PAR	853	789
CARDWELL.....	PAR	787	864	CHATHAM.....	T-V	7,833	7,601
EAST RIVERSIDE - KINGSHURST.....	VL	852	1,042	CHATHAM.....	PAR	3,012	3,611
FAIRVALE.....	VL	2,050	3,258	DERBY.....	PAR	1,248	1,281
GONDOLA POINT.....	VL	850	1,846	DOAKTOWN.....	VL	938	1,022
GRAND BAY.....	VL	2,188 a	2,947	DOUGLASTOWN.....	VL	637	1,032
GREENWICH.....	PAR	875	984	GLENELG.....	PAR	1,954	2,011
HAMMOND.....	PAR	291	261	HARDWICKE.....	PAR	2,658	2,695
HAMPTON.....	VL	1,748	2,641	LOGGIEVILLE.....	VL	877	794
HAMPTON.....	PAR	923	1,197	LUDLOW.....	PAR	1,906	1,783
HAVELOCK.....	PAR	1,280	1,289	MEGUAC.....	VL	1,498	1,733
KARS.....	PAR	294	304	NELSON.....	PAR	1,010	1,063
KINGSTON.....	PAR	1,364	1,713	NELSON MIRAMICHI.....	VL	1,580	1,543
NORTON.....	VL	1,149	1,285	NEWCASTLE.....	T-V	6,460	6,423
NORTON.....	PAR	728	916	NEWCASTLE.....	PAR	2,219	2,563
QUISPAMIS.....	VL	2,215	4,968	NORTHESK.....	PAR	2,708	2,910
RENFORTH.....	VL	1,606	1,572	ROGERSVILLE.....	VL	1,203 a	1,138
ROTHESAY.....	T-V	1,038	1,283	ROGERSVILLE.....	PAR	1,301 a	1,347
ROTHESAY.....	PAR	411	874	SOUTHESK.....	PAR	1,680	1,774
SPRINGFIELD.....	PAR	1,258	1,325	NORTHUMBERLAND, INDIAN RESERVES.....		943	1,098
STUDHOLM.....	PAR	2,313	2,565	QUEENS.....		12,486	12,720
SUSSEX.....	T-V	3,942	3,538	BRUNSWICK.....	PAR	250	281
SUSSEX.....	PAR	1,540	1,819	CAMBRIDGE.....	PAR	660	765
SUSSEX CORNER.....	VL	700	864	CAMBRIDGE - NARROWS.....	VL	416	406
UPHAM.....	PAR	705	902	CANNING.....	PAR	706	757
WATERFORD.....	PAR	338	382	CHIPMAN.....	VL	1,977	1,999
WESTFIELD.....	VL	762 a	1,048	CHIPMAN.....	PAR	909	914
WESTFIELD.....	PAR	1,078 a	1,510	GAGETOWN.....	VL	609	655
MADAWASKA.....		34,413 a	34,892	GAGETOWN.....	PAR	298	288
BAKER BROOK.....	VL	561	499	HAMPSTEAD.....	PAR	355	354
BAKER BROOK.....	PAR	464	475	JOHNSTON.....	PAR	686	694
BAKER LAKE.....	PAR	388	387	MINTO.....	VL	3,880	3,714
CLAIR.....	VL	704	792	PETERSVILLE.....	PAR	606	747
CLAIR.....	PAR	314	302	WATERBOROUGH.....	PAR	758	753
EDMUNDSTON.....	C	13,460 a	12,710	WICKHAM.....	PAR	376	393
LAC BAKER.....	VL	360	325	RESTIGOUCHE.....		41,289	40,620

SEE FOOTNOTE(S) AT END OF TABLE 3 - VOIR NOTE(S) A LA FIN DU TABLEAU 3.

TABLE 3. POPULATION FOR CENSUS DIVISIONS AND SUBDIVISIONS, 1971 AND 1976
 TABLEAU 3. POPULATION, DIVISIONS ET SUBDIVISIONS DE RECENSEMENT, 1971 ET 1976
 (BASED ON 100% DATA - BASE SUR LES DONNEES A 100 %)

	TYPE — GENRE	POPULATION			TYPE — GENRE	POPULATION	
		1971(1)	1976			1971(1)	1976
ADDINGTON.....	PAR	2,582	2,770	LORNE.....	PAR	685	714
ATHOLVILLE.....	VL	2,108	1,862	PERTH.....	PAR	1,195 a	1,211
BALMORAL.....	VL	1,589 a	1,722	PERTH - ANDOVER.....	VL	2,049 a	1,973
BALMORAL.....	PAR	780 a	775	PLASTER ROCK.....	VL	1,331	1,368
CAMPBELLTON.....	C	10,335	9,282	VICTORIA, INDIAN RESERVES.....		445	503
CHARLO.....	VL	1,237 a	1,302	WESTMORLAND.....		98,669	105,725
COLBORNE.....	PAR	384 a	430	BOTSFORD.....	PAR	2,960	3,019
DALHOUSIE.....	T-V	6,255	5,640	CARPELE.....	VL	2,081	2,287
DALHOUSIE.....	PAR	3,786 a	4,150	DIEPPE.....	T-V	6,612 a	7,460
DURHAM.....	PAR	2,840 a	2,803	DORCHESTER.....	VL	1,199	1,125
EEL RIVER CROSSING.....	VL	730 a	811	DORCHESTER.....	PAR	4,376 a	4,545
ELDON.....	PAR	1,385	1,342	MONCTON.....	C	54,864 a	55,934
GRIMMER.....	PAR	906	960	MONCTON.....	PAR	3,258 a	5,179
JACQUET RIVER.....	VL	727 a	735	PETITCODIAC.....	VL	1,313 a	1,472
KEDGWICK.....	VL	1,065	1,271	PORT ELGIN.....	VL	553	492
ST. QUENTIN.....	PAR	1,423 a	1,431	SACKVILLE.....	T-V	5,595 a	5,755
ST. QUENTIN.....	VL	2,239 a	2,246	SACKVILLE.....	PAR	1,003 a	1,195
TIDE HEAD.....	VL	797	897	SALISBURY.....	VL	1,082 a	1,410
RESTIGOUCHE, INDIAN RESERVES.....		141	191	SALISBURY.....	PAR	2,522 a	2,880
ST. JOHN.....		92,162	90,103	SHEDIAC.....	T-V	3,654 a	4,216
MUSQUASH.....	PAR	732	1,023	SHEDIAC.....	PAR	5,841 a	6,904
SAINT JOHN.....	C	89,039	85,956	ST. JOSEPH.....	VL	687	741
SIMONDS.....	PAR	1,252	1,809	WESTMORLAND.....	PAR	1,069	1,111
ST. MARTINS.....	VL	484	544	YORK.....		64,891 a	71,431
ST. MARTINS.....	PAR	655	771	BRIGHT.....	PAR	2,031	2,376
SUNBURY.....		20,503 a	21,190	CANTERBURY.....	VL	528	501
BLISSVILLE.....	PAR	822	854	CANTERBURY.....	PAR	685 a	704
BURTON.....	PAR	2,554	3,066	DOUGLAS.....	PAR	3,030 a	3,477
FREDERICTON JUNCTION.....	VL	615	630	DUMFRIES.....	PAR	462	460
GLADSTONE.....	PAR	304	335	FREDERICTON.....	C	41,952 a	45,248
LINCOLN.....	PAR	1,780 a	2,737	HARVEY.....	VL	383	376
MAUGERVILLE.....	PAR	889	1,024	KINGSLEAR.....	PAR	1,062 a	1,557
NORTHFIELD.....	PAR	724	790	MANNERS SUTTON.....	PAR	1,314	1,470
OROMOCTO.....	T-V	11,427	10,276	MCADAM.....	VL	2,103 a	1,985
SHEFFIELD.....	PAR	721	715	MCADAM.....	PAR	121 a	100
TRACY.....	VL	610	662	MEDUCTIC.....	VL	188 a	170
SUNBURY, INDIAN RESERVES.....		57	101	MILLVILLE.....	VL	352	308
VICTORIA.....		20,359 a	20,932	NACKAWIC.....	T-V	1,324	1,341
ANDOVER.....	PAR	927 a	1,011	NEW MARYLAND.....	PAR	1,012	2,287
ARODSTOOK.....	VL	550	464	NORTH LAKE.....	PAR	368	324
DENMARK.....	PAR	1,730	1,754	PRINCE WILLIAM.....	PAR	651	700
DRUMMOND.....	VL	637	675	QUEENSBURY.....	PAR	863	1,014
DRUMMOND.....	PAR	2,165 a	1,910	SOUTHAMPTON.....	PAR	1,405	1,627
GORDON.....	PAR	1,871	1,896	ST. MARY'S.....	PAR	2,021 a	2,162
GRAND FALLS.....	T-V	5,416 a	5,223	STANLEY.....	VL	388	435
GRAND FALLS.....	PAR	1,358 a	1,230	STANLEY.....	PAR	2,138	2,172
				YORK, INDIAN RESERVES.....		510	637

(1) BASED ON 1976 AREA. - D'APRES LA SUPERFICIE DE 1976.



Co OOS

**Statistics Canada Library
Bibliothèque Statistique Canada**



1010014540

Publications of the 1976 Census of Canada

This bulletin is one of a series of volume reports of the 1976 Censuses of Population, Housing and Agriculture.

Most of the bulletins in the regular Volume Series are data-oriented. Other reports containing more methodological, interpretative and evaluative content, are also issued. These are as follows:¹

- (a) 1976 Census Administrative Report
- (b) 1976 Census Quality of Data Series
- (c) 1976 Census Research Series
- (d) Introductory Reports to each of the regular Volume Series.

Also available on request is a series of Reference Lists developed largely for internal verification of basic geographical and population hierarchies, which could provide useful information to the outside user.

Users will note that the majority of census publications are colour-coded to identify with the four themes central to the presentation and to maintain comparability with the 1971 series, e.g., blue for Geographical and Demographic content, brown for Housing, Household and Family data, red for Economic Characteristics and gold for the series based on Agriculture.

These reports are listed in the *1976 Census Catalogue* which can be obtained free of charge from:

Publications Distribution,
Room 1200, Statistics Canada,
Ottawa, Ontario.
K1A 0T6

To order **census publications**, send a cheque or money order made payable to the Receiver General for Canada, to the above address.

In addition to published documents, the Census of Canada can provide **other products and services** about census: data on microform (film or fiche), computer tapes, computer print-outs, user-specified tables, maps, geographic files, geographic lists, etc.

For information write:

Census Information Services,
Statistics Canada,
Ottawa, Ontario.
K1A 0T7

or call (613) 996-5254.

Inquiries about census and other **Statistics Canada information** can also be directed to Statistics Canada Regional Offices located in: St. John's (Nfld.), Halifax, Montréal, Ottawa, Toronto, Winnipeg, Regina, Edmonton and Vancouver.

¹ It should be noted that these publications are generally released somewhat later than the data reports.

Publications du recensement du Canada de 1976

Ce bulletin fait partie de la série des publications des recensements de 1976 de la population, du logement et de l'agriculture.

La plupart des bulletins de la série ordinaire des volumes présentent des données. On publie également d'autres bulletins dont le contenu vise plutôt la méthodologie, l'interprétation et l'évaluation. Ces bulletins sont les suivants¹:

- a) Rapport administratif du recensement de 1976
- b) Série relative à la qualité des données du recensement de 1976
- c) Série du recensement de 1976 relative à la recherche
- d) Introductions à chacune des séries ordinaires des volumes.

Vous pouvez aussi vous procurer sur demande une série de Listes de référence, servant surtout à la vérification interne des catégories géographiques et démographiques de base, qui pourraient fournir des renseignements utiles aux utilisateurs à l'extérieur de Statistique Canada.

Les utilisateurs constateront que la plupart des publications du recensement sont classées par couleur, chaque couleur correspondant à l'un des quatre thèmes du recensement; cela permet d'assurer la comparabilité avec les séries de 1971; ainsi, le bleu est réservé aux publications de nature géographique et démographique, le brun, aux bulletins sur le logement, les ménages et les familles, le rouge, aux publications de nature économique et la couleur or, à la série relative à l'agriculture.

Ces bulletins figurent au *Catalogue du recensement de 1976* que vous pouvez obtenir gratuitement auprès de:

Distribution des publications
Pièce 1200, Statistique Canada
Ottawa (Ontario)
K1A 0T6

Envoyez vos commandes de **publications du recensement** à cette même adresse en y joignant un chèque ou un mandat postal à l'ordre du Receveur général du Canada.

Outre les publications, le Recensement du Canada offre divers **autres produits et services**: données en microcopie (film ou fiche), bandes pour ordinateurs, états mécanographiés, totalisations spéciales, cartes, fichiers et listes géographiques, etc.

Pour obtenir des renseignements, écrivez à:

Information recensement
Statistique Canada
Ottawa (Ontario)
K1A 0T7

ou téléphonez au numéro (613) 996-5254.

Toute **demande de renseignement** sur le recensement et les autres **données de Statistique Canada** peut également être transmise aux bureaux régionaux de Statistique Canada situés à St. John's (T.-N.), Halifax, Montréal, Ottawa, Toronto, Winnipeg, Regina, Edmonton et Vancouver.

¹ Il convient de remarquer que ces bulletins sont généralement publiés quelque temps après les bulletins présentant des données.