

DEVLET İSTATİSTİK ENSTİTÜSÜ
STATE INSTITUTE OF STATISTICS, TURKEY

Genel Nüfus Sayımı

İDARÎ BÖLÜNÜŞ

İl, İlçe, Bucak ve Köy (Muhtarlık) Nüfusları

25.10.1970

Census of Population by Administrative Division

Province, District, Sub-district, and
Village (Muhtarlık) Population

D.N: 0015363

DEVLET İSTATİSTİK ENSTİTÜSÜ
STATE INSTITUTE OF STATISTICS, TURKEY

DEVLET İSTATİSTİK ENSTİTÜSÜ'NÜN 1970 GENEL
NÜFUS SAYIMI İLE İLGİLİ YAYINLARI

1. Telgrafla Alınan Geçici Sonuçlar, Yayın No. 616
2. % 1 Örnekleme Sonuçları ve Nüfusu 200.000 in üzerinde olan 8 İl Merkezinde % 16,66 Örnekleme Sonuçları, Yayın No. 659
3. İdari Bölünüş, Yayın No. 672
4. Nüfusun İktisadi ve Sosyal Nitelikleri (Türkiye ve İller İtibariyle Hazırlanmaktadır.)

Devlet İstatistik Enstitüsü'nün seri istatistik yayınları yurtiçi ve yurtdışı kamu, araştırma kurumlarına öncelikle ve öteki araştırmacılara eldeki stok ölçüsünde gönderilir. Mevcudu tükenen Enstitü seri yayınlarından D.İ.E. Kitaplığında, genel ve halk kitapları ile üniversite ve yüksek okul kitaplarında yararlanılabilir. Enstitü yayımlanmamış bilgilerinde sağlanması konusunda istek sahiplerine yardımcı olmaktadır. D.İ.E. yayınları yayın değişimi yolu ile de elde edilebilir.

STATE INSTITUTE OF STATISTICS PUBLICATIONS
CONCERNED WITH 1970 POPULATION CENSUS

1. *Preliminary Cable Results, Pub. No. 616*
2. *1 % Sample results and the 16,66 % sample results in 8 province centers with a population 200.000 and more, Pub. No. 659*
3. *Administrative Division, Pub. No. 672*
4. *Social and Economic Characteristics of Population*

Serial statistical publications of the State Institute of Statistics are distributed to primarily, domestic and foreign public agencies, research institutions and to other researchers considering the publication stock. Exhausted publications are available for users at the SIS library. SIS is willing to help users in providing them with available unpublished data on request. SIS publications may also be obtained on exchange basis.

Yayın
Publication No. 672

MTB : 11584 — 7 500

Ö N S Ö Z

Bu yayın, 25 Ekim 1970 tarihinde yapılan Genel Nüfus Sayımı sonuçlarının İdarî Bölünüşe göre dağılımını kapsamaktadır. Yayında, İl, İlçe, Bucak ve Köyler kendi içerisinde alfabetik sırayla verilmiş ve nüfusları gösterilmiştir. Ayrıca, Belediye ve PTT örgütü bulunan köyler (Muhtarlıklar) özel işaretlerle belirlenmiştir.

Yayında yer alan tablolar, daha önceki sayım sonuçlarının İdarî Bölünüşle ilgili tablolarıyla mukayese edilebilecek şekilde hazırlanmıştır.

1970 Genel Nüfus Sayımı sonuçları daha önce "25 Ekim 1970 Genel Nüfus Sayımı, Telgraf-la alınan geçici sonuçlar, Yayın No: 616" ile "25 Ekim 1970 Genel Nüfus Sayımı Örnekleme Sonuç-ları, Yayın No: 659" adlı yayınlarla istifadeye sunulmuştur.

Bu yayın, Kamu ve Özel kuruluşlar ile diğer ilgililerin çalışmalarında yararlı olacağını ummaktayız.

Devlet İstatistik Enstitüsü

F O R E W O R D


This publication covers the administrative division resulted from the General Census of Population which was conducted on the 25 th of October, 1970. It gives the break down as province, district, sub-district and villages, with their population, in alphabetical order within each division. Further, sub-district centers and villages (Muh-tarlıks) with a municipality and postal service are identified with a special sign.

The tables given in this publication have been prepared as to enable the comparison with those related to the administrative division obtained from the previous censuses.

The results of the 1970 Census of Population have been presented to the public beforehand titled "25 October 1970 General Census of Population, Preliminary Cable Results, pub. 616" and "25 October 1970 General Census of Population, Sample Results, pub. No. 659".

We hope that the public and private institutions and the general public will make use of this publication presented to their service.

State Institute of Statistics



İÇİNDEKİLER

CONTENTS

	Sayfa No. Page Number
Açıklama	VII—X
1. Sayım yılları itibariyle nüfus ve nüfus tahminleri	XIII
2. Bölgeler ve İller itibariyle Nüfus	XIV—XVI
3. İl ve İlceler itibariyle şehir ve köy nüfusları, yüzölçümü ve nüfus yoğunluğu	XVII—XXXVIII
4. 1970 Genel Nüfus Sayımı itibariyle 10.000 ve daha fazla nüfuslu yerlerin önceki sayımlardaki nüfusları ile karşılaştırılması	XXXIX—XLV
5. Nüfus grupları itibariyle (şehir ve köy) sayısı ve nüfus toplamaları	XLVI
6. Nüfus grupları itibariyle şehir sayısı ve nüfus toplamaları	XLVII
7. Nüfus grupları itibariyle köy sayısı ve nüfus toplamaları	XLVIII

	Explanatory notes
1. Population by census years and population estimates	
2. Population by region and province	
3. City and village population, area and density by province and district	
4. The populations of localities with 10,000 and more population according to the 1970 census compared with the previous censuses	
5. Number of cities and villages and total of their inhabitants by population group	
6. Number of cities and total of their inhabitants by population group	
7. Number of villages and total of their inhabitants by population group	


İl tabloları

— İlceler itibariyle şehir ve köy nüfusları, yüzölçümü ve nüfus yoğunluğu
— Nüfus grupları itibariyle köyler sayısı ve nüfus toplamaları
— İlçe, Bucak ve Köy Muhtarlıkları itibariyle nüfus sayısı

Tables of provinces

City and village population, area, and density by "İlçe" district
Number of villages and total of their inhabitants by population group
Population by İlçe (District), Bucak (sub-district) and Muhtarlık (village)

Sayfa Page No.	Sayfa Page No.	Sayfa Page No.	Sayfa Page No.
01 Adana	3—14	18 Çankırı	162—169
02 Adıyaman	15—21	19 Çorum	170—180
03 A. Karahisar ...	22—30	20 Denizli	181—188
04 Ağrı	31—39	21 Diyarbakır	189—199
05 Amasya	40—46	22 Edirne	200—205
06 Ankara	47—64	23 Elazığ	206—215
07 Antalya	65—75	24 Erzincan	216—224
08 Artvin	76—81	25 Erzurum	225—240
09 Aydın	82—90	26 Eskişehir	241—247
10 Balıkesir	91—105	27 Gaziantep	248—257
11 Bilecik	106—110	28 Giresun	258—266
12 Bingöl	111—116	29 Gümüşhane	267—274
13 Bitlis	117—122	30 Hakkari	275—278
14 Bolu	123—134	31 Hatay	279—286
15 Burdur	135—139	32 Isparta	287—291
16 Bursa	140—151	33 İçel	292—300
17 Çanakkale	152—161	34 İstanbul	301—307
35 İzmir	308—320	52 Ordu	466—474
36 Kars	321—333	53 Rize	475—480
37 Kastamonu	334—349	54 Sakarya	481—488
38 Kayseri	350—358	55 Samsun	489—500
39 Kırklareli	359—363	56 Siirt	501—509
40 Kırşehir	364—368	57 Sinop	510—516
41 Kocaeli	369—373	58 Sivas	517—534
42 Konya	374—389	59 Tekirdağ	535—540
43 Kütahya	390—398	60 Tokat	541—550
44 Malatya	399—407	61 Trabzon	551—560
45 Manisa	408—420	62 Tunceli	561—568
46 Kahramanmaraş	421—428	63 Urfa	569—579
47 Mardin	429—440	64 Uşak	580—584
48 Muğla	441—448	65 Van	585—594
49 Muş	449—455	66 Yozgat	595—604
50 Nevşehir	456—459	67 Zonguldak	605—616
51 Niğde	460—465		



AÇIKLAMA

I. TÜRKİYE'DE NÜFUS SAYIMLARININ TARİHÇESİ :

1923 yılında Cumhuriyetin ilânından sonra, Türkiye'nin karşılaştığı önemli sorunlardan biri de ülkemizde yaşayan nüfusun, sayısının, sosyal ve ekonomik niteliklerinin bilinmesi olmuştur. 1926 yılından başlayarak her sayım için özel olarak çıkarılan, 1950 yılında Genel Sayımlar (Nüfus, Tarım, Sanayi, v.b.) için kabul olunan Sayımlar Kanunu ile 1962 yılından beri de DiE Görev, Yetki ve Kuruluşu Hakkındaki Kanun, Nüfus Sayımlarının hukuki dayanağı olmuştur. Aşağıdaki tablo her sayım için çıkarılan kanunların sayılarını ve kabul tarihlerini göstermektedir.

Sayım yılları	İlgili Kanun sayısı	Kabul tarihi
1927	893	2.6.1926
1935	2 465	29.5.1934
1940	3 700	6.7.1939
1945	4 729	10.5.1945
1950	5 622	23.3.1950
1955	6 534	15.4.1955
1960	6 534	15.4.1955
1965	53	13.6.1962
1970	53	13.6.1962

II. 1970 GENEL NÜFUS SAYIMI

1. **SAYIMIN AMACI** : Sayım günü ülkemiz sınırları içinde bulunan asker, sivil, yerli ve yabancı nüfusun sayısını, sosyal ve ekonomik niteliklerini, idari bölünüş (il, ilçe merkezleri ile bucak ve köy muhtarlıkları) içinde eksiksiz olarak saptamaktır.

2. **SAYIM BÖLGESİNİN SAPTANMASI** : Sayım birimi "Hanehalkı"dır. Sayımda nüfusun eksiksiz olarak saptanabilmesi için sayım bölgesinin çok iyi tayin edilmesi gerekmektedir. Sayım bölgesi, sayım günü bir memurun sabahdan ortalık kararınca kadar dolaşabileceği;

a. Şehirlerde en fazla 100,

b. Köylerde en fazla 200 kişiyi

aşmayacak miktarda nüfusu barındıran binalardan kuruludur. Bu amaçla daha önce hazırlanıp yayımlanan Numaralama Yönetmeliğine göre binalar yeniden numaralanmış ve sokak sokak bina cetvelleri hazırlanmıştır.

Ülkemizde şehir haritalarının olmaması ve eldekilerin de yetersiz bulunması dolayısıyla bunlardan sayım bölgelerinin saptanmasında yararlanılamamaktadır. Buna karşılık bina cetvelleri, Form Nüfus 1A ve 2, sayım bölgeleri ile her sayım memuruna verilecek iş hacminin saptanmasında kullanılan yegane araçlar olmaktadır. 1970 sayımında da bunlardan yararlanılmıştır.

3. **SAYIMA İLİŞKİN YÖNTEM AÇIKLAMASI** : Sayım ülkemizde sonu (0) ve (5) ile biten yıllarda tam sayım olarak yapılmaktadır. Sayım ülkemiz sınırları içindeki bütün nüfusu kapsayacak ve aynı günde başlayıp tamamlanacak biçimde (de facto) yapılmaktadır. Her ne kadar nüfus sayımlarının, nüfus kayıtlarına dayanan ve daha uzun bir süre içinde yapılabilecek biçimde (de jure) olması uygun bulunmakta ise de ülkemiz olanaklarının yetersiz oluşu de facto sayımı zorunlu kılmaktadır.

De facto sayımın gereği olarak yurt dışında yaşayan vatandaşlarımızın sayım dışı bırakılması sakıncası doğmakta ve sayım günü sınırlarımız içinde yaşayan Türk uyruklu olmayan yabancılar Türkiye Nüfusu içinde görünmemektedir. De facto sayımın bir önemli sakıncasında çok sayıda sayım ve kontrol memurunun kullanılması ve bunların eğitilmesidir.

EXPLANATORY NOTES

1. A SHORT REVIEW OF POPULATION CENSUSES IN TURKEY

After the foundation of the Republic in 1923, one of the major problems faced in Turkey was the determination of the quantitative, social and economic characteristics of the population. The special acts passed for each census during the years 1926—1950, the Censuses Act covering all general censuses (Population, Agriculture, Industry, etc.) passed in 1950 and finally the Law Pertaining to the Establishment, Authority and Functions of the State Institute of Statistics passed in 1962, are the legal foundations of the Population Censuses. The following table shows the numbers and dates of acts passed for each population census.

Census year	Law No.	Date
1927	893	2-6-1926
1935	2 465	29-5-1934
1940	3 700	6-7-1939
1945	4 729	10-5-1945
1950	5 622	23-3-1950
1955	6 534	15-4-1955
1960	6 534	15-4-1955
1965	53	13-6-1962
1970	53	13-6-1962

II-1970 POPULATION CENSUS OF TURKEY

1. **OBJECTIVE OF THE CENSUS** : The Census is aimed at determining precisely the number and the social and economic characteristics of the military, civilian, domestic and alien population living in provinces districts, subdistricts and villages (muhtarlıks) within the country's boundaries on the census day.

2. **DETERMINATION OF THE ENUMERATION DISTRICT** : The enumeration unit is the "household". The determination of the enumeration district is very important in obtaining complete information from the census.

The enumeration district is determined as follows:

a. In cities, a building or a group of buildings with a maximum of 100 inhabitants,

b. In villages, a building or a group of buildings with a maximum of 200 inhabitants,

Which the enumerator can cover during the enumeration hours.

With this purpose, buildings are numbered and building lists by street are prepared according to the Numbering Instructions.

Due to the lack of some city maps and the incompleteness of the available ones, it is not possible to make use of city maps in the determination of enumeration districts. Therefore, building lists named Population Form 1 A and 2 are the only means through which the workload to be assigned to each enumerator, in other words, the enumeration district, is determined. Thus, these lists have also been used in the 1970 Census.

3. **EXPLANATION OF CENSUS METHODOLOGY** : In Turkey, a complete enumeration of population is taken in years ending with 0 and 5. The censuses are carried out in a single day and cover de facto population within the country's boundaries.

Despite the desirability of a census based on population registers covering de jure population which can be carried out in a longer period of time, the insufficiency of available possibilities makes a de facto census inevitable.

One of the deficiencies of a de facto census is that the citizens living outside of Turkey are excluded while the aliens within the country on the census day are included. However, the most important drawback is the need for recruiting and training of a large number of enumerators and controllers.

1970 Genel Nüfus Sayımında da önceki sayımlarda olduğu gibi de facto yöntemi kullanılmıştır.

3. 1. Hanehalkı Soru Kağıdı :

1970 Genel nüfus sayımında toplu bir bülten kullanılmıştır. Yani herbir hanehalkı için ayrı bir soru kağıdı doldurulmuştur.

Soru kağıdı:

- a. Coğrafi dağılım ile ilgili sorular
- b. Hanehalkı yapısı ve konutla ilgili sorular
- c. Hanehalkı üyelerinin sosyal ve ekonomik nitelikleri ile ilgili sorular olmak üzere üç bölümdür.

3. 2. Bina soru kağıdı :

Birleşmiş Milletler tavsiyelerine uyularak ve ülkemizdeki bina nitelikleri ile ilgili çalışmalara ışık tutmak amacı ile, 1970 Genel Nüfus Sayımı hazırlıkları sırasında binalar sayımı yapılmıştır. Bu sayımda il ve ilçe merkezleri ile belediye teşkilâtı bulunan bucak ve köylerdeki binaların sayı ve niteliklerine ilişkin veriler toplanmıştır. Sayımın sonuçları ayrı bir kitap halinde yayımlanmıştır, yayın No. 647.

3. 3. Yönetmeliklerin Hazırlanması :

Sayım günü sınırlarımız içinde bulunan küçük büyük, yerli ve yabancı nüfusun başlıca niteliklerini, coğrafi ve idari dağılımını tam ve doğru olarak kapsamak için Enstitü aşağıda belirtilen yönetmelikleri hazırlamıştır.

3. 3. 1. Numaralama Yönetmeliği :

DİE 1963 yılında, özellikle seçimlerle ilgili kanunları da göz önüne alarak bir numaralama Yönetmeliği hazırlamıştır. Numaralama işi, yani yönetmeliğin uygulaması, belediye örgütü bulunan yerlerde belediyelere, bulunmayan yerlerde köy muhtarlarına bırakılmıştır. Ancak, sayımdan önce, numaralamanın ne biçimde yapılacağı DİE'nin her ilde açtığı kurslarda ilgililere anlatılmıştır. Kurslardan sonra bir uygulamalı alan eğitimi de yapılmıştır.

Yönetmeliğin uygulanması ilgililer ve DİE'ce kesintisiz olarak izlenmektedir.

3. 3. 2. Vali ve Kaymakamlar ile Sayım Komitelerinin Çalışmalarına ait Yönetmelik : Sayımdan önce, sayım gününde ve sayımdan sonra Sayım Komitelerinin yapacakları işleri ayrıntılı olarak göstermektedir.

3. 3. 3. Sayım memurlarına mahsus Yönetmelik : Sayımdan önce, sayım gününde ve sayımdan sonra sayım memurlarının yapacakları işleri ayrıntılı olarak göstermektedir.

3. 3. 4. Askerî Karargah, Birlik ve Kurumlara ait Yönetmelik : Sayımdan önce, sayım gününde ve sayım ertesinde askerî birlik ve kurumların yapacağı işleri gösterir.

3. 3. 5. Editing ve Kod Yönetmeliği :

Soru kağıtlarının nasıl kodlanacağını ve doğru olarak cevaplandırılan soruların yardımı ile yanlış ve noksanların nasıl en aza indirileceğini gösterir.

The 1970 population Census of Turkey is carried out on a de facto basis as are the other population censuses.

3. 1. Household Questionnaire :

In the 1970 Population Census of Turkey a separate questionnaire is filled out for each household.

The questionnaire is composed of the following parts :

- a. Questions on geographical distribution.
- b. Questions on the composition of the household and the dwelling unit.
- c. Questions on the social and economic characteristics of the household members.

3. 2. SIS has carried out a building census in accordance with the United Nations recommendations, with the aim of providing information to shed light on the work undertaken in the country in the field of housing. In this census, data on the numbers and characteristics of buildings, in province and district centers and in sub-districts and villages with municipalities, have been collected. The results of the Building census have been published in a separate volume, pub. No. 647.

3. 3. Preparation of the instructions :

In order to ensure the complete and correct enumeration of the population, children and adult, domestic and alien, present within the country's boundaries on the census day, according to principal characteristics and geographical and administrative distribution, SIS has prepared the following instructions :

3. 3. 1. Numbering Instructions :

In 1963, SIS has prepared a set of instructions for numbering of buildings also taking into consideration the laws on political elections. The numbering of buildings is undertaken by the municipalities and by village mayors (muhtars) where there are no municipalities. However, these authorities have been instructed on methods to be followed in numbering through courses conducted by SIS in each province. Also, a field training has followed the courses.

The numbering activities are being followed up by SIS and related authorities.

3. 3. 2. Instructions pertaining to the Activities of Governors, District Governors and Census Committees : The instructions indicate in detail the functions of the Census Committees before, on and after the census day.

3. 3. 3. These instructions indicate the functions of the enumerators before, on and after the census day.

3. 3. 4. Instructions pertaining to the Military Headquarters, Units and Establishments : These instructions indicate the functions of the military units and establishments before, on and after the census day.

3. 3. 5. Editing and Coding Instructions : The instructions indicate the coding methods and the editing methods of minimizing errors and omissions by the help of correct answers.

3. 3. 6. Meslek ve İktisadî Faaliyet Sınıflandırması :

Soru kâğıtları üzerindeki meslek ve İktisadî faaliyetlerin nasıl kodlanacağını ve ayırımı tabi tutulacağını gösterir.

4. ALAN UYGULAMASI :

4. 1. Sayım Komiteleri :

Sayımın yürütülmesi için illerde valilerin, ilcelerde Kaymakamların başkanlığında üçer kişilik Sayım Komiteleri kurulmuştur. Sayımın başariya ulaşması için bu komiteler yönetmelikte yazılı görevleri düzenli ve en iyi bir biçimde yerine getirmekle sorumlu kılınmışlardır.

4. 2. Sayım memurlarının Seçimi :

Sayımın hazırlık döneminde il ve ilçelerde konu ile ilgili elemanlar kullanılmaktadır. Örneğin, numaralama işlerinde belediye elemanları, köy muhtarları, üye ve bekçilerinin, türlü büro işlerinde nüfus memurları ve katiplerinin kullanılması gibi.

Sayım bölgeleri saptandıktan sonra Vali ve Kaymakamlarca her sayım bölgesine bir sayım memuru ve yeteri kadar yedek sayım memurları seçilmiştir.

4. 3. Sayım Memurlarının Eğitimi :

Sayımın bütün Türkiye'de aynı ilkeler uyarınca yapılmasını sağlamak ve sorular üzerinde hiçbir tereddüde yer bırakmamak için sayımda kullanılacak personelin eğitimine büyük önem verilmiştir. Eğitim üç kademeli olarak yapılmıştır.

4. 3. 1. DİE elemanları yetiştirilmiştir.

4. 3. 2. Bu elemanlar il merkezlerindeki sayım memurlarını eğitecek olan yetiştiricileri eğitmişlerdir.

4. 3. 3. Yetiştiriciler de il ve ilçe merkezleri ile köylerde sayım yapacak sayım memurlarını eğitmişlerdir.

Toplam olarak bu sayımda il, ilçe, bucak ve köylerde sayım komiteleri üyeleri ile birlikte görev alan 400.000 e yakın kişi eğitilmiştir.

5. TABLO PLÂNI :

Sayım sonuçlarının, veri kullanıcılarının isteğine uygun bir biçimde alınabilmesi amacıyla,

5. 1. Verilerin editing ve kodlanması,
5. 2. Verilerin delikli kartlara ve bantlara geçirilmesi,
5. 3. Verilerin sınıflandırılması,
5. 4. Verilerin tablolanması,

için uygun bir "Tablo Plâni" hazırlanmıştır.

6. YAYIN PLÂNI :

1970 Genel Nüfus Sayımı ile Binalar Sayımı sonuçları beş ayrı kitap halinde yayımlanmaktadır. Bunlar :

6. 1. 1970 Genel Nüfus Sayımı,

Telgrafla Alınan geçici neticeler il ve ilçelerden telgrafla alınan şehir ve köy nüfus sayıları, sayımı izleyen ilk hafta içinde kamu oyuna sunulmuştur. (DİE Yayın No. 616)

3. 3. 6. Classification of Occupations and Economic Activities.

Instructions indicate the methods of coding and classifying the occupations and economic activities appearing on the questionnaires.

4. FIELD OPERATIONS :

4. 1. Census Committees :

Committees of three members presided over by the Governor in provinces and by the District Governor in districts have been formed in order to carry out the Census. These committees were responsible for carrying out the functions and duties set forth in the instructions.

4. 2. Selection of Enumerators :

Local personnel concerned with the subject are employed in provinces and districts during the preparatory phase of the census. For example municipal personnel, village mayors (muhtar), village council members and watchmen are assigned the numbering of buildings and population registrars and clerks are assigned clerical work.

After the enumeration districts were determined, the Governors and District Governors have selected one enumerator for each enumeration district, and reserve enumerators.

4. 3. Training of Enumerators :

In order to ensure a uniform enumeration throughout Turkey and to eliminate any doubts on the questions, great importance has been given to the training of the census personnel. Training was carried out in three phases :

4. 3. 1. Training of SIS personnel.

4. 3. 2. Training by these SIS personnel of the trainers who were to conduct the training of enumerators in province centers.

4. 3. 3. Training by the latter trainers of the enumerators who would carry out the enumeration in province and district centers and villages.

In total, approximately 400.000 persons taking part as members of the census committees and enumerators in province and district centers and villages have been trained for this census.

5. TABULATION PLAN :

In order to present census results in a way most suitable to the requirements of users of the data, a "Tabulation Plan" has been prepared on account of the following :

5. 1. Editing and coding of data
5. 2. Card punching and tape recording
5. 3. Classification of data
5. 4. Tabulation of data

6. PUBLICATION PLAN :

The results of the 1970 Population Census of Turkey and Building Census have been planned to be released in five separate publications. These are :

6. 1. 1970 Population Census of Turkey, Preliminary Cable Results

City and Village population figures obtained from provinces and districts by cable have been released within a week's time after the enumeration. (SIS Pub. No. 616).

6. 2. 1970 Genel Nüfus Sayımı,

Örnekleme Sonuçları

Genel Nüfus Sayımı Sonuçlarını kamu oyuna biran önce sunmak amacı ile, sayımda doldurulan soru kağıtlarından çekilen 8 şehir için %16.66 ve diğerleri için % 1 lik bir örneğe dayanılarak bu kitap hazırlanmıştır.

Yayın, Türkiye'ye ve önemli görülen Ankara, İstanbul, İzmir, Adana, Bursa, Gaziantep, Eskişehir ve Konya şehirlerine ilişkin 250 tabloyu kapsamaktadır. Bu kitap 1972 de yayımlanmıştır.. (DİE Yayın No. 659)

6. 3. 1970 Genel Nüfus Sayımı,

İdari Bölünüş (İl, ilçe, bucak ve köy muhtarlık nüfusları)

Elinizde olan bu kitap idari bölünüşe göre Türkiye nüfusunu göstermektedir.

6. 4. 1970 Genel Nüfus Sayımı,

Nüfusun Sosyal ve Ekonomik nitelikleri

Bu yayın 1970 Genel Nüfus Sayımına göre nüfusumuzun sosyal ve ekonomik niteliklerini ayrıntılı olarak veren tabloları kapsayacaktır.

6. 5. 1970 Binalar Sayımı,

Bu yayın ülkemizde il, ilçe merkezleri ile belediye teşkilâtı bulunan bucak ve köylerdeki binaların sayı ve niteliklerini göstermektedir. Sayım sonuçları 647 No.lu yayınlı istifadeye sunulmuştur.

7. HALKLA İLİŞKİLER :

Sayım uygulanmadan önce Enstitü tarafından yurd çapında bir halkla ilişkiler çalışması yapılmıştır. Bu çalışma halkımızın gerek sayım gün ve kapsamı hakkında bilgi sahibi kılınması ve gerek sayım görevlileri ile işbirliğinin temini amaçlarına yöneltilmiştir.

Bu konuda çeşitli halkla ilişkiler araçlarından yararlanılmıştır. Örneğin, televizyon, radyo, basın, afiş aracılığı ile duyuru gibi.

Sayımın bir günde tamamlanabilmesi halkımızın ve ilgili kuruluşlarımızın Sayıma gösterdikleri yakın ilgi ile mümkün olmuştur.

6. 2. 1970 Population Census of Turkey,

Sample Results

This publication prepared on the basis of a 16.66% for 8 major cities and for others 1% sample drawn from the census questionnaires is intended to provide the public with census information at an early date.

Issued in 1972, the publication (SIS Pub. No. 659) includes 250 tables relating to whole of Turkey, and the cities of Ankara, İstanbul, İzmir, Adana, Bursa, Gaziantep, Eskişehir and Konya.

6. 3. 1970 Population Census of Turkey,

Administrative Division [(Population of province, districts, sub-districts and villages) (muh-tarlıks)]

This publication, on hand, covers the population of Turkey by administrative divisions.

6. 4. 1970 Population Census of Turkey,

Social and Economic Characteristics of the Population.

This publication will cover detailed tables on social and economic characteristics of the population according to the 1970 Population Census.

6. 5. Building Census

This publication, presents data on the number, uses and structural characteristics of buildings in province and district centers and in sub-districts and villages with municipalities. The results of the Census have been presented to the public in a separate volume, Pub. No. 647.

7. PUBLIC RELATIONS :

A nationwide Public Relations Program has been undertaken by SIS before the census. This program was aimed at informing the public of the census day and the coverage of the census and ensuring cooperation with the enumeration officers.

Several mass communications media have been used for this purpose; such as television, radio, press, posters, etc.

We would like to point out that the close cooperation and assistance shown by the general public and the related institutions have made possible the completion of the enumeration in a single day.

TÜRKİYE İDARİ BÖLÜNÜŞ HARİTASI—ADMINISTRATIVE DIVISION MAP OF TURKEY

[1970 Genel Nüfus Sayımına Göre — According to 1970 Population Census of Turkey]




A K D E N İ Z
MEDITERRANEAN SEA

Başkent ● Capital
İl Merkezi ⊙ Province Center
İlçe Merkezi ● District Center


0 20 40 60 80 100 Km.

İl Sayısı	67	Number of Provinces
İlçe Sayısı	572	Number of Districts
Bucak ve Köy (Muhtarlık) Sayısı	35 995	Number of Sub-Districts and Villages (Muhtarlıks)



TABLÖLAR

T A B L E S



TÜRKİYE — TURKEY

1. Sayım yılları itibariyle nüfus ve nüfus tahminleri
Population by census-years and population estimates

Bin

Thousands

Yıllar Year	Sayım yılları nüfusu Population in census years	Sayımlar arası mutlak artış Absolute intercensal increase	Sayımlar arası yıllık artış oranı Annual inter- censal rate of increase ‰	Yıl ortası nüfus tahmini Mid-year population estimate	Yıllar Year	Sayım yılları nüfusu Population in census years	Sayımlar arası mutlak artış Absolute intercensal increase	Sayımlar arası yıllık artış oranı Annual inter- censal rate of increase ‰	Yıl ortası nüfus tahmini Mid-year population estimate
1927 (1)	13 648			13 562	1955 (1)	24 065			23 859
1928	}	2 510	21.10	13 851	1956	}	3 690	28.53	24 442
1929				14 146	1957				25 252
1930				14 448	1958				25 983
1931				14 756	1959				26 735
1932				15 071					
1933				15 392					
1934				15 721					
1935 (1)	16 158			15 046	1960 (1)	27 755			27 509
	}			16 350	1961	}	—	24.62	28 233
1936				16 631	1962				28 933
1937				16 916	1963				29 655
1938				17 369	1964				30 394
1939				17 723	1965 (1)				31 391
1940 (1)	17 821	1 663	(2) 19.59	17 723	1966	}	4 214	25.19	31 934
	}	969	10.59	17 953	1967				32 750
1941				18 144	1968				33 585
1942				18 337	1969				34 442
1943				18 533	1970 (1)				35 605
1944									
1945	18 790			18 929	1971				36 221
	}			19 076	1972				37 146
1946				19 495	1973	38 094			
1947				19 922	1974	39 066			
1948				20 360	1975	40 063			
1949				20 809	1976	41 085			
1950 (1)	20 947			20 809	1977				42 134
	}	3 118	27.75	21 352	1978				43 210
1951				21 953	1979	44 312			
1952				22 571	1980	45 442			
1953				23 206					
1954									

(1) Sayım yıllarına ilişkin kesin sonuçlardır.

(1) Indicates final results of censuses.

(2) 1939 ve 1940 yıl ortası nüfus tahminlerinde 23 Haziran 1939 yılında Anavatana katılan Hatay ilinin nüfusu (208 116) nazarı itibare alınmıştır. 1936, 1937, 1938 yıl ortası nüfuslarında ise Hatay ilinin nüfusu nazarı itibare alınmadan hesap edilmiştir. Bu dönemde yıllık artma ‰ de 17.2 dir.

(2) Estimates of mid-year population for 1939 and 1940 include 208 116 population of Hatay province annexed on June 23, 1939. Mid-year population for 1936-1937 and 1938 exclude the population of Hatay province. Annual rate of increase during these periods is 17.2 ‰.

(3) Yıl ortası nüfusu hesabı $P=Po.e^{rn}$ yöntemi ile iki sayım dönemi arasındaki yıllık artış kat sayısı hesabından sonra bulunan 1 Temmuz tahmini nüfuslarıdır.

(3) Mid-year population refers to the population as of July 1 st. estimated figures computed by the formula $P=Po.e^{rn}$

TÜRKİYE — TURKEY
2. Bölgeler ve iller itibariyle nüfus — Population by region and province
1935 — 1970

İller Province	Nüfus — Population							
	1935	1940	1945	1950	1955	1960	1965	1970
Türkiye Toplamı National Total	16 158 018	17 820 950	18 790 174	20 947 188	24 064 763	27 754 820	31 391 421	35 605 176

1. Trakya — Thrace

Toplam — Total	1 267 753	1 550 939	1 496 612	1 583 937	1 960 332	2 284 625	2 655 768	3 210 792
17 Çanakkale (1)	34 420	63 425	75 833	47 571	51 959	51 140	50 393	53 041
22 Edirne.....	184 840	251 373	198 271	221 268	252 190	276 479	303 234	316 425
34 İstanbul (2) ...	681 544	769 900	841 699	898 901	1 182 256	1 441 054	1 756 374	2 281 249
39 Kırklareli	172 697	256 353	178 203	191 376	222 856	241 146	258 386	257 131
59 Tekirdağ.....	194 252	209 888	202 606	224 821	251 071	274 806	287 381	302 946

2. Karadeniz Kıyısı — Black Sea Coast

Toplam — Total	2 637 233	2 832 274	3 001 350	3 292 443	3 881 441	4 451 069	4 960 685	5 401 000
08 Artvin	271 900	153 273	159 328	174 977	176 845	196 301	210 065	225 869
14 Bolu	248 027	257 393	276 367	303 111	318 219	353 004	383 939	403 766
28 Giresun	260 154	279 236	283 626	299 555	334 297	381 453	428 015	451 679
37 Kastamonu ...	361 191	369 847	385 410	412 016	393 739	433 620	441 638	446 601
52 Ordu	283 054	305 017	333 008	373 028	407 687	469 379	543 863	608 721
53 Rize	—	172 764	171 929	181 512	211 967	248 930	281 099	315 700
54 Sakarya	—	—	—	—	297 108	361 992	404 078	459 052
55 Samsun	337 817	363 384	407 541	475 660	549 156	654 602	755 946	821 183
57 Sinop	192 303	190 844	205 276	225 621	239 027	249 730	266 069	265 655
61 Trabzon	360 679	390 733	395 384	420 279	462 249	532 999	595 782	659 120
67 Zonguldak ...	322 108	349 783	383 481	426 684	491 147	569 059	650 191	743 654

3. Marmara ve Ege Kıyıları — Marmara and Aegean Coasts

Toplam — Total	3 130 788	3 371 653	3 572 281	3 959 023	4 229 942	4 877 080	5 479 840	6 194 868
09 Aydın	261 078	281 784	294 407	335 663	414 564	467 341	524 918	564 802
10 Balıkesir	481 372	482 827	524 748	563 221	612 013	670 669	708 342	749 669
16 Bursa	442 760	461 648	491 899	545 919	598 898	693 894	755 504	847 884
17 Çanakkale (3)	188 372	241 163	241 421	241 858	259 497	286 470	299 924	307 723
34 İstanbul (4) ...	202 055	221 337	236 700	267 576	351 566	441 038	537 449	737 783
35 İzmir	596 850	640 107	673 581	768 411	910 496	1 063 490	1 234 667	1 427 173
41 Kocaeli	335 292	375 530	416 058	474 644	253 174	297 463	335 518	385 408
45 Manisa	426 237	455 812	472 789	520 091	562 155	657 104	748 545	805 650
48 Muğla	196 772	211 445	220 678	241 640	267 579	299 611	334 973	368 776

- (1) Çanakkale ilinin Trakya bölgesinde bulunan Eceabat, Gelibolu ve İmroz ilçelerinin nüfusları dahildir.
- (2) İstanbul ilinin Trakya Bölgesinde bulunan Bakırköy, Beşiktaş, Beyoğlu, Eminönü, Eyüp, Fatih, Gaziosmanpaşa, Sarıyer, Şişli, Çatalca ve Silivri ilçelerinin nüfusları dahildir.
- (3) Çanakkale ilinin Marmara ve Ege kıyılarında bulunan Çanakkale Merkez İlçe, Ayvacık, Bayramiç, Biga, Bozcaada, Çan, Ezine, Lapseki ve Yenice ilçelerinin nüfusları dahildir.
- (4) İstanbul ilinin Marmara ve Ege kıyılarında bulunan Adalar, Beykoz, Kadıköy, Üsküdar, Kartal, Şile ve Yalova ilçelerinin nüfusları dahildir.

- (1) Includes population of districts of Eceabat, Gelibolu and Imroz in Thrace region.
- (2) Includes population of districts of Bakırköy, Beşiktaş, Beyoğlu, Eminönü, Eyüp, Fatih, Gaziosmanpaşa, Sarıyer, Şişli, Zeytinburnu, Çatalca and Silivri in Thrace region.
- (3) Includes population of Çanakkale Central District and districts of Ayvacık, Bayramiç, Biga, Bozcaada, Çan, Ezine, Lapseki and Yenice on Marmara and Aegean Coasts.
- (4) Includes population of districts of Adalar, Beykoz, Kadıköy, Üsküdar, Kartal, Şile and Yalova on Marmara and Aegean Coasts.

TÜRKİYE — TURKEY
2. Bölgeler ve iller itibariyle nüfus — Population by region and province
1935 — 1970

İller Province	Nüfus — Population							
	1935	1940	1945	1950	1955	1960	1965	1970

4. Akdeniz Kıyısı — Mediterranean Coast

Toplam — Total	870 490	1 135 990	1 230 543	1 434 688	1 721 371	2 062 665	2 407 049	2 794 718
01 Adana.....	383 645	375 777	418 740	508 518	628 505	760 803	902 712	1 035 377
07 Antalya.....	242 609	256 366	278 178	311 442	357 568	416 130	486 910	577 334
31 Hatay.....	—	246 138	254 141	296 799	363 631	441 209	506 154	591 064
33 İçel.....	244 236	257 709	279 484	317 929	371 667	444 523	511 273	590 943

5. Batı Anadolu — West Anatolia

Toplam — Total	1 503 724	1 587 169	1 714 807	1 871 430	2 102 819	2 373 442	2 569 566	2 809 337
03 Afyonkarahisar	299 248	316 034	335 609	372 273	406 166	459 115	502 248	542 111
11 Bilecik.....	125 421	127 977	136 053	137 030	139 233	145 699	139 041	138 856
15 Burdur.....	95 809	119 498	125 792	136 555	157 183	179 514	194 950	210 335
20 Denizli.....	285 918	285 225	315 934	340 277	368 294	425 449	463 369	511 160
26 Eskişehir.....	183 205	206 794	244 251	276 164	323 511	368 827	415 101	459 367
32 İsparta.....	166 441	171 751	172 543	186 316	212 080	242 352	266 240	300 029
43 Kütahya.....	347 682	359 890	384 625	422 815	330 978	367 753	398 081	439 967
64 Uşak.....	—	—	—	—	165 374	184 733	190 536	207 512

6. İç Anadolu — Central Anatolia

Toplam — Total	4 001 667	4 297 706	4 648 413	5 227 966	6 031 685	6 943 033	7 884 484	8 941 209
02 Adıyaman.....	—	—	—	—	208 755	233 717	267 288	303 511
05 Amasya.....	128 113	136 029	147 870	163 669	227 044	257 281	285 729	307 025
06 Ankara.....	534 025	602 965	695 526	819 693	1 120 864	1 321 380	1 644 302	2 041 658
18 Çankırı.....	177 587	183 782	197 356	217 188	228 132	241 452	250 706	261 367
19 Çorum.....	284 773	302 745	312 723	341 353	401 547	446 389	485 567	518 366
38 Kayseri.....	310 458	342 969	370 089	403 861	422 010	480 387	536 206	598 693
40 Kırşehir.....	145 932	149 518	157 565	181 899	—	175 749	196 836	214 932
42 Konya.....	569 684	620 936	661 877	741 026	847 723	982 422	1 122 622	1 280 239
44 Malatya.....	410 162	418 473	428 660	483 568	342 835	394 172	452 624	510 979
46 K. Maraş.....	188 877	202 073	261 550	288 843	336 797	389 857	438 423	528 982
50 Nevşehir.....	—	—	—	—	239 054	187 398	203 316	229 830
51 Niğde.....	247 376	275 443	296 584	331 470	285 448	322 917	362 444	408 441
58 Sivas.....	432 996	468 243	490 493	542 004	590 869	669 922	705 186	731 921
60 Tokat.....	309 863	317 919	340 749	388 923	388 727	437 590	495 352	540 855
66 Yozgat.....	261 821	276 611	287 371	324 469	391 880	402 400	437 883	464 410

TÜRKİYE — TURKEY
2. Bölgeler ve iller itibariyle nüfus — Population by region and province
1935 — 1970

İller Province	Nüfus — Population							
	1935	1940	1945	1950	1955	1960	1965	1970

7. Güneydoğu Anadolu — South East Anatolia

Toplam — Total	743 041	804 809	788 370	896 227	1 030 688	1 189 909	1 359 704	1 597 763
27 Gaziantep	283 506	306 906	290 058	328 343	376 969	434 579	511 026	606 540
47 Mardin	229 921	252 505	234 457	269 490	305 520	353 411	397 880	453 092
63 Urfa	229 614	245 398	263 855	298 394	348 199	401 919	450 798	538 131

8. Doğu Anadolu — East Anatolia

Toplam — Total	2 003 322	2 240 410	2 337 798	2 681 474	3 106 485	3 572 997	4 074 325	4 655 489
04 Ağrı	107 206	121 477	133 504	155 455	181 348	215 118	246 961	290 311
12 Bingöl	—	70 184	75 510	97 328	113 341	131 364	150 521	177 951
13 Bitlis	—	68 825	71 950	88 634	111 187	128 966	154 069	185 473
21 Diyarbakır ...	214 142	257 321	249 949	293 738	343 903	401 884	475 916	581 208
23 Elâzığ	256 189	190 366	198 081	213 330	242 279	278 332	322 727	376 915
24 Erzincan	157 344	158 498	171 868	197 770	215 592	243 005	258 586	276 122
25 Erzurum	385 387	371 394	395 876	461 090	519 976	568 864	628 001	684 951
29 Gümüşhane ...	162 667	181 290	190 130	203 994	211 563	243 115	262 731	282 238
30 Hakkâri	—	36 446	35 124	44 207	54 824	67 766	83 937	102 312
36 Kars	305 536	356 534	381 176	410 236	487 844	543 600	606 313	660 018
49 Muş	143 899	73 939	82 699	107 286	136 401	167 638	198 716	234 250
56 Siirt	127 518	146 522	133 627	156 703	191 234	232 243	264 832	320 684
62 Tunceli	—	94 639	90 446	105 759	121 743	140 068	154 175	157 293
65 Van	143 434	112 975	127 858	145 944	175 250	211 034	266 840	325 763

TÜRKİYE — TURKEY
3. İl ve ilçelere göre şehir ve köy nüfusları, yüzölçümü ve nüfus yoğunluğu
City and village population, area and density by province and district
1970

İlçeler Districts	Toplam Total			Şehirler nüfusu City population (1)			Köyler nüfusu Village population (2)			Yüz ölçümü Area (km ²) (3)	Nüfus yoğun- luğu Density (4)
	Toplam Total	Erkek Male	Kadın Female	Toplam Total	Erkek Male	Kadın Female	Toplam Total	Erkek Male	Kadın Female		
Genel Toplam Grand Total	35605176	18006986	17598190	13691101	7312 714	6378 387	21914075	10694272	11219803	774 815	45
01 A D A N A											
Toplam — Total	1035 377	526 796	508 581	525 668	273 548	252 120	509 709	253 248	256 461	17 253	60
00 Merkez İlçe Province center	413 365	212 754	200 611	347 454	179 238	168 216	65 911	33 516	32 395	1 582	261
01 Bahçe	57 730	29 643	28 087	4 182	2 366	1 816	53 548	27 277	26 271	752	76
02 Ceyhan	115 673	58 249	57 424	51 183	26 807	24 376	64 490	31 442	33 048	1 427	81
03 Feke	19 557	9 592	9 965	4 006	2 134	1 872	15 551	7 458	8 093	1 335	14
04 Kadirli	85 139	43 058	42 081	28 109	14 951	13 158	57 030	28 107	28 923	1 497	56
05 Karaisalı	48 642	23 970	24 672	1 643	888	755	46 999	23 082	23 917	2 903	16
06 Karataş	39 746	21 142	18 604	4 126	2 054	2 072	35 620	19 088	16 532	1 292	30
07 Kozan	104 569	52 048	52 521	26 097	13 732	12 365	78 472	38 316	40 156	2 113	49
08 Osmaniye	82 688	42 386	40 302	46 355	24 795	21 560	36 333	17 591	18 742	974	84
09 Pozantı	13 554	6 941	6 613	3 779	2 182	1 597	9 775	4 759	5 016	772	17
10 Saimbeyli	13 921	6 852	7 069	2 637	1 331	1 306	11 284	5 521	5 763	1 132	12
11 Tufanbeyli (Mağara)	22 919	11 403	11 516	3 960	2 008	1 952	18 959	9 395	9 564	973	23
12 Yumurtalık	17 874	8 758	9 116	2 137	1 062	1 075	15 737	7 696	8 041	501	35
02 A D I Y A M A N											
Toplam — Total	303 511	152 237	151 274	70 398	36 447	33 951	233 113	115 790	117 323	7 614	39
00 Merkez İlçe Province center	86 481	43 905	42 576	31 263	16 012	15 251	55 218	27 893	27 325	1 702	50
01 Besni	63 072	31 346	31 726	12 025	5 920	6 105	51 047	25 426	25 621	1 649	38
02 Çelikhan	16 187	8 215	7 972	4 134	2 168	1 966	12 053	6 047	6 006	584	27
03 Gerger	29 395	14 294	15 101	2 279	1 281	998	27 116	13 013	14 103	702	41
04 Gölbaşı	33 889	17 227	16 662	9 616	5 188	4 428	24 273	12 039	12 234	784	43
05 Kahta	66 350	33 175	33 175	9 512	5 100	4 412	56 838	28 075	28 763	1 854	35
06 Samsat	8 137	4 075	4 062	1 569	778	791	6 568	3 297	3 271	339	24
03 A. K A R A H İ S A R											
Toplam — Total	542 111	265 196	276 915	150 778	77 880	72 898	391 333	187 316	204 017	14 230	38
00 Merkez İlçe Province center	120 085	59 964	60 121	53 497	27 965	25 532	66 588	31 999	34 589	1 865	64
01 Bolvadin	41 026	20 762	20 264	25 417	13 224	12 193	15 609	7 538	8 071	1 108	37
02 Çay	27 838	14 084	13 754	10 012	5 257	4 755	17 826	8 827	8 999	794	35
03 Dazkırı	33 041	16 042	16 999	4 218	2 224	1 994	28 823	13 818	15 005	835	39
04 Dinar	53 252	26 199	27 053	14 843	7 687	7 156	38 409	18 512	19 897	1 286	41
05 Emirdağ	72 051	34 614	37 437	12 559	6 531	6 028	59 492	28 083	31 409	2 714	26
06 İhsaniye	24 783	11 844	12 939	1 565	864	701	23 218	10 980	12 238	909	27
07 Sandıklı	69 636	33 232	36 404	11 056	5 470	5 586	58 580	27 762	30 818	1 969	35
08 Sinanpaşa (Sincanlı)	40 928	19 716	21 212	3 674	1 906	1 768	37 254	17 810	19 444	859	47
09 Sultandağı	22 783	10 585	12 198	6 889	3 129	3 760	15 894	7 456	8 438	709	32
10 Şuhut	36 688	18 154	18 534	7 048	3 623	3 425	29 640	14 531	15 109	1 182	31

- (1) Şehir : İl ve ilçe merkezlerinin belediye sınırları içinde kalan alan.
(2) Köy : İl ve ilçe merkezlerinin belediye sınırları dışında kalan Bucak ile Köy Muhtarlıkları.
(3) Yüzölçümüne göller dahil değildir.
(4) Bir kilometrekareye düşen nüfus.

- (1) City : Area within the municipal boundaries of Province and District centers.
(2) Village : Sub-district or Muhtarlık outside the municipal boundaries of Province and District centers.
(3) Lake surfaces are excluded.
(4) Population per square kilometer.

TÜRKİYE — TURKEY

3. İl ve ilçelere göre şehir ve köy nüfusları, yüzölçümü ve nüfus yoğunluğu
City and village population, area and density by province and district
1970

İlçeler Districts	Toplam Total			Şehirler nüfusu City population (1)			Köyler nüfusu Village population (2)			Yüz ölçümü Area (km ²) (3)	Nüfus yoğun- luğu Density (4)
	Toplam Total	Erkek Male	Kadın Female	Toplam Total	Erkek Male	Kadın Female	Toplam Total	Erkek Male	Kadın Female		
04 A Ğ R I											
Toplam — Total	290 311	152 253	138 058	72 573	43 068	29 505	217 738	109 185	108 553	11 376	25
00 Merkez İlçe Province center	69 038	36 647	32 391	29 577	17 169	12 408	39 461	19 478	19 983	1 481	46
01 Diyarın	25 386	13 045	12 341	4 127	2 241	1 886	21 259	10 804	10 455	1 274	19
02 Doğubayazıt	54 329	29 231	25 098	13 373	8 285	5 088	40 956	20 946	20 010	2 383	22
03 Eleşkirt	37 526	19 249	18 277	6 869	4 233	2 636	30 657	15 016	15 641	1 559	24
04 Hamur	16 874	8 597	8 277	2 060	1 173	887	14 814	7 424	7 390	898	18
05 Patnos	42 568	23 034	19 534	10 916	6 984	3 932	31 652	16 050	15 602	1 421	29
06 Taşlıçay	18 374	9 419	8 955	3 106	1 645	1 461	15 268	7 774	7 494	798	23
07 Tutak	26 216	13 031	13 185	2 545	1 338	1 207	23 671	11 693	11 978	1 562	16
05 A M A S Y A											
Toplam — Total	307 025	154 843	152 182	97 088	51 896	45 192	209 937	102 947	106 990	5 520	55
00 Merkez İlçe Province center	98 276	50 472	47 804	36 646	20 063	16 583	61 630	30 409	31 221	1 718	57
01 Göynücek	20 412	9 957	10 455	1 866	998	868	18 546	8 959	9 587	569	35
02 Gümüşhacıköy	44 956	22 023	22 933	11 513	5 727	5 786	33 443	16 296	17 147	819	54
03 Merzifon	59 389	30 880	28 509	28 034	15 227	12 807	31 355	15 653	15 702	939	63
04 Suluova	28 711	14 636	14 075	14 534	7 573	6 961	14 177	7 063	7 114	465	61
05 Taşova	55 281	26 875	28 406	4 495	2 308	2 187	50 786	24 567	26 219	1 010	54
06 A N K A R A											
Toplam — Total	2041 658	1067 437	974 221	1467 304	792 786	674 518	574 354	274 651	299 703	30 715	66
00 Merkez İlçe Province center	114 419	67 333	47 086	114 419	67 333	47 086	—	—	—	—	—
01 Altındağ	348 254	183 953	164 301	335 096	177 306	157 790	13 158	6 647	6 511	369	943
02 Çankaya	683 210	361 808	321 402	653 290	346 352	306 938	29 920	15 456	14 464	1 672	408
03 Yenimahalle	175 528	98 931	76 597	133 347	77 620	55 727	42 181	21 311	20 870	1 354	129
04 Ayaş	17 581	8 730	8 851	4 454	2 463	1 991	13 127	6 267	6 860	1 158	15
05 Bala	42 206	20 388	21 818	3 899	2 046	1 853	38 307	18 342	19 965	2 647	15
06 Beypazarı	36 435	17 909	18 526	12 830	6 737	6 093	23 605	11 172	12 433	1 868	19
07 Çamlıdere	18 982	8 772	10 210	3 759	2 013	1 746	15 223	6 759	8 464	625	30
08 Çubuk	49 539	25 368	24 171	10 857	6 283	4 574	38 682	19 085	19 597	1 503	32
09 Delice	25 942	12 477	13 465	2 967	1 538	1 429	22 975	10 939	12 036	726	35
10 Elmadag	23 852	12 430	11 422	11 196	5 920	5 276	12 656	6 510	6 146	573	41
11 Güdül	18 153	8 645	9 508	4 459	2 258	2 201	13 694	6 387	7 307	419	43
12 Haymana	51 256	24 679	26 577	5 739	2 975	2 764	45 517	21 704	23 813	2 976	17
13 Kalecik	29 784	14 129	15 655	5 804	3 083	2 721	23 980	11 046	12 934	1 318	22
14 Keskin	40 769	19 623	21 146	8 581	4 512	4 069	32 188	15 111	17 077	1 464	27
15 Kırıkkale	130 186	66 865	63 321	91 658	48 301	43 357	38 528	18 564	19 964	1 370	95
16 Kızılcahamam	36 645	17 038	19 607	6 017	3 214	2 803	30 628	13 824	16 804	1 712	21
17 Nallıhan	32 713	16 201	16 512	7 554	4 462	3 092	25 159	11 739	13 420	1 978	16
18 Polatlı	74 366	39 053	35 313	32 326	18 392	13 934	42 040	20 661	21 379	3 789	19
19 Sulakyurt	16 163	7 500	8 663	2 070	1 070	1 000	14 093	6 430	7 663	741	21
20 Şereflikoçhisar	75 675	35 605	40 070	16 982	8 908	8 074	58 693	26 697	31 996	2 453	30

- (1) Şehir : İl ve ilçe merkezlerinin belediye sınırları içinde kalan alan.
(2) Köy : İl ve ilçe merkezlerinin belediye sınırları dışında kalan Bucak ile Köy Muhtarlıkları.
(3) Yüzölçümüne göller dahil değildir.
(4) Bir kilometrekareye düşen nüfus.

- (1) City : Area within the municipal boundaries of Province and District centers.
(2) Village : Sub-district or Muhtarlık outside the municipal boundaries of Province and District centers.
(3) Lake surfaces are excluded.
(4) Population per square kilometer.

TÜRKİYE - TURKEY

3. İl ve ilçelere göre şehir ve köy nüfusları, yüzölçümü ve nüfus yoğunluğu
City and village population, area and density by province and district
1970

İlçeler Districts	Toplam Total			Şehirler nüfusu City population (1)			Köyler nüfusu Village population (2)			Yüz ölçümü Area (km ²) (3)	Nüfus yoğun- luğu Density (4)
	Toplam Total	Erkek Male	Kadın Female	Toplam Total	Erkek Male	Kadın Female	Toplam Total	Erkek Male	Kadın Female		
07 ANTALYA											
Toplam — Total	577 334	287 376	289 958	176 008	92 552	83 456	401 326	194 824	206 502	20 591	26
00 Merkez İlçe											
Province center	164 950	83 796	81 154	95 616	50 119	45 497	69 334	33 677	35 657	2 415	68
01 Akseki	26 161	12 233	13 928	3 695	2 022	1 673	22 466	10 211	12 255	2 537	10
02 Alanya	53 552	26 962	26 590	15 011	7 876	7 135	38 541	19 086	19 455	1 545	34
03 Elmalı	34 106	17 330	16 776	9 014	4 766	4 248	25 092	12 564	12 528	1 594	21
04 Finike	22 835	11 316	11 519	4 795	2 496	2 299	18 040	8 820	9 220	655	34
05 Gazipaşa	25 302	12 605	12 697	5 506	2 946	2 560	19 796	9 659	10 137	931	27
06 Gündoğmuş	18 097	8 756	9 341	1 882	967	915	16 215	7 789	8 426	1 323	13
07 Kaş	43 962	21 963	21 999	2 099	1 298	801	41 863	20 665	21 198	2 231	19
08 Korkuteli	42 440	20 955	21 485	8 465	4 299	4 166	33 975	16 656	17 319	2 471	17
09 Kumluca	25 468	12 548	12 920	5 974	2 989	2 985	19 494	9 559	9 935	1 253	20
10 Manavgat	60 741	29 859	30 882	11 787	6 528	5 259	48 954	23 331	25 623	2 283	26
11 Serik	59 720	29 053	30 667	12 164	6 246	5 918	47 556	22 807	24 749	1 353	44
08 ARTVİN											
Toplam — Total	225 869	110 613	115 256	39 436	23 710	15 726	186 433	86 903	99 530	7 436	30
00 Merkez İlçe											
Province center	28 345	15 624	12 721	13 109	8 409	4 700	15 236	7 215	8 021	1 052	26
01 Ardanuç	23 306	10 875	12 431	2 304	1 262	1 042	21 002	9 613	11 389	969	24
02 Arhavi	18 113	8 540	9 573	6 110	3 354	2 756	12 003	5 186	6 817	314	57
03 Borçka	41 323	21 731	19 592	4 135	2 638	1 497	37 188	19 093	18 095	1 168	35
04 Hopa	23 783	12 046	11 737	7 936	4 688	3 248	15 847	7 358	8 489	289	82
05 Şavşat	48 453	22 724	25 729	3 376	2 022	1 354	45 077	20 702	24 375	1 317	36
06 Yusufeli	42 546	19 073	23 473	2 466	1 337	1 129	40 080	17 736	22 344	2 327	18
09 AYDIN											
Toplam — Total	564 802	281 589	283 213	186 856	95 964	90 892	377 946	185 625	192 321	8 007	70
00 Merkez İlçe											
Province center	135 208	68 631	66 577	50 566	26 906	23 660	84 642	41 725	42 917	953	141
01 Bozdoğan	33 953	16 479	17 474	6 893	3 401	3 492	27 060	13 078	13 982	849	40
02 Çine	59 691	29 122	30 569	9 347	4 768	4 579	50 344	24 354	25 990	1 229	48
03 Germencik	38 314	19 250	19 064	10 640	5 388	5 252	27 674	13 862	13 812	404	94
04 Karacasu	21 090	10 210	10 880	4 818	2 300	2 518	16 272	7 910	8 362	781	27
05 Koçarlı	31 952	15 420	16 532	5 039	2 495	2 544	26 913	12 925	13 988	471	67
06 Kuşadası	15 625	8 137	7 488	9 032	4 731	4 301	6 593	3 406	3 187	264	59
07 Kuyucak	35 428	17 353	18 075	5 742	2 812	2 930	29 686	14 541	15 145	589	60
08 Nazilli	77 230	38 620	38 610	45 159	22 901	22 258	32 071	15 719	16 352	664	116
09 Söke	82 761	41 918	40 843	30 000	15 452	14 548	52 761	26 466	26 295	1 356	61
10 Sultanhisar	19 499	9 662	9 837	4 034	2 063	1 971	15 465	7 599	7 866	267	73
11 Yenipazar	14 051	6 787	7 264	5 586	2 747	2 839	8 465	4 040	4 425	180	78

- (1) Şehir : İl ve ilçe merkezlerinin belediye sınırları içinde kalan alan.
(2) Köy : İl ve ilçe merkezlerinin belediye sınırları dışında kalan Bucak ile Köy Muhtarlıkları.
(3) Yüzölçümüne göller dahil değildir.
(4) Bir kilometrekareye düşen nüfus.

- (1) City : Area within the municipal boundaries of Province and District centers.
(2) Village : Sub-district or Muhtarlık outside the municipal boundaries of Province and District centers.
(3) Lake surfaces are excluded.
(4) Population per square kilometer.

TÜRKİYE — TURKEY

3. İl ve ilçelere göre şehir ve köy nüfusları, yüzölçümü ve nüfus yoğunluğu
City and village population, area and density by province and district
1970

İlçeler Districts	Toplam Total			Şehirler nüfusu City population (1)			Köyler nüfusu Village population (2)			Yüz ölçümü Area (km ²) (3)	Nüfus yoğun- luğu Density (4)
	Toplam Total	Erkek Male	Kadın Female	Toplam Total	Erkek Male	Kadın Female	Toplam Total	Erkek Male	Kadın Female		

10 BALIKESİR

Toplam — Total	749 669	382 287	367 382	261 626	139 746	121 880	488 043	242 541	245 502	14 292	52
00 Merkez İlçe											
Province center	153 996	80 974	73 022	85 004	46 677	38 327	68 992	34 297	34 695	1 446	106
01 Ayvalık	31 957	16 069	15 888	17 661	9 021	8 640	14 296	7 048	7 248	266	119
02 Balya	26 355	13 497	12 858	1 686	887	799	24 669	12 610	12 059	952	27
03 Bandırma	62 853	32 258	30 595	39 525	20 604	18 921	23 328	11 654	11 674	599	104
04 Bigadiç	40 483	20 324	20 159	5 728	2 859	2 869	34 755	17 465	17 290	1 007	40
05 Burhaniye	34 396	17 899	16 497	11 908	6 882	5 026	22 488	11 017	11 471	607	56
06 Dursunbey	47 302	23 191	24 111	7 629	3 861	3 768	39 673	19 330	20 343	1 906	24
07 Edremit	42 152	22 515	19 637	24 115	13 704	10 411	18 037	8 811	9 226	708	59
08 Erdek	24 594	12 841	11 753	8 541	4 453	4 088	16 053	8 388	7 665	400	61
09 Gönen	56 586	28 067	28 519	13 815	6 923	6 892	42 771	21 144	21 627	1 152	49
10 Havran	23 775	12 017	11 758	7 641	3 884	3 757	16 134	8 133	8 001	559	42
11 İvrindi	32 559	16 797	15 762	3 491	1 799	1 692	29 068	14 998	14 070	751	43
12 Kepsut	32 275	16 085	16 190	4 599	2 384	2 215	27 676	13 701	13 975	894	36
13 Manyas	30 316	14 823	15 493	4 116	2 052	2 064	26 200	12 771	13 429	586	51
14 Savaştepe	22 246	11 527	10 719	6 400	3 527	2 873	15 846	8 000	7 846	425	52
15 Sındırgı	47 873	23 545	24 328	7 413	3 868	3 545	40 460	19 677	20 783	1 433	33
16 Susurluk	39 951	19 858	20 093	12 354	6 361	5 993	27 597	13 497	14 100	601	66

11 BİLECİK

Toplam — Total	138 856	69 240	69 616	43 601	23 740	19 861	95 255	45 500	49 755	4 307	32
00 Merkez İlçe											
Province center	32 907	17 177	15 730	11 744	6 995	4 749	21 163	10 182	10 981	844	39
01 Bozüyük	29 725	14 589	15 136	13 307	6 781	6 526	16 418	7 808	8 610	847	35
02 Gölpaazarı	23 063	11 040	12 023	4 712	2 483	2 229	18 351	8 557	9 794	895	25
03 Osmaneli	12 116	5 961	6 155	3 952	2 074	1 878	8 164	3 887	4 277	526	23
04 Pazaryeri	16 758	8 068	8 690	5 516	2 686	2 830	11 242	5 382	5 860	333	50
05 Söğüt	24 287	12 405	11 882	4 370	2 721	1 649	19 917	9 684	10 233	862	28

12 BİNGÖL

Toplam — Total	177 951	91 480	86 471	35 451	20 836	14 615	142 500	70 644	71 856	8 125	21
00 Merkez İlçe											
Province center	53 808	27 943	25 865	17 220	9 533	7 687	36 588	18 410	18 178	1 854	29
01 Genç	31 984	16 902	15 082	5 890	3 603	2 287	26 094	13 299	12 795	1 646	19
02 Karlıova	21 573	10 669	10 904	2 167	1 168	999	19 406	9 501	9 905	1 349	15
03 Kığı	52 330	26 056	26 274	5 083	3 295	1 788	47 247	22 761	24 486	2 162	24
04 Solhan	18 256	9 910	8 346	5 091	3 237	1 854	13 165	6 673	6 492	1 114	16

(1) Şehir : İl ve ilçe merkezlerinin belediye sınırları içinde kalan alan.

(2) Köy : İl ve ilçe merkezlerinin belediye sınırları dışında kalan Bucak ile Köy Muhtarlıkları.

(3) Yüzölçümüne göller dahil değildir.

(4) Bir kilometrekareye düşen nüfus.

(1) City : Area within the municipal boundaries of Province and District centers.

(2) Village : Sub-district or Muhtarlık outside the municipal boundaries of Province and District centers.

(3) Lake surfaces are excluded.

(4) Population per square kilometer.

TÜRKİYE — TURKEY

3. İl ve ilçelere göre şehir ve köy nüfusları, yüzölçümü ve nüfus yoğunluğu
City and village population, area and density by province and district
1970

İlçeler Districts	Toplam Total			Şehirler nüfusu City population (1)			Köyler nüfusu Village population (2)			Yüz ölçümü Area (km ²) (3)	Nüfus yoğun- luğu Density (4)
	Toplam Total	Erkek Male	Kadın Female	Toplam Total	Erkek Male	Kadın Female	Toplam Total	Erkek Male	Kadın Female		

13 B İ T L İ S

Toplam — Total	185 473	98 012	87 461	59 939	33 896	26 043	125 534	64 116	61 418	6 707	27
00 Merkez İlçe											
Province center	56 928	29 935	26 993	20 842	11 338	9 504	36 086	18 597	17 489	1 631	34
01 Adilcevaz	18 413	9 584	8 829	7 557	4 013	3 544	10 856	5 571	5 285	812	22
02 Ahlat	20 822	10 729	10 093	7 819	4 295	3 524	13 003	6 434	6 569	1 044	19
03 Hızan	23 854	12 227	11 627	1 896	1 050	846	21 958	11 177	10 781	917	26
04 Mutki	24 970	13 024	11 946	1 627	993	634	23 343	12 031	11 312	1 068	23
05 Tatvan	40 486	22 513	17 973	20 198	12 207	7 991	20 288	10 306	9 982	1 235	32

14 B O L U

Toplam — Total	403 766	197 954	205 812	84 321	45 629	38 692	319 445	152 325	167 120	11 051	36
00 Merkez İlçe											
Province center	69 200	35 384	33 816	26 944	14 955	11 989	42 256	20 429	21 827	1 527	45
01 Akçakoca	25 215	12 410	12 805	8 114	4 243	3 871	17 101	8 167	8 934	463	54
02 Düzce	146 899	72 417	74 482	28 209	14 917	13 292	118 690	57 500	61 190	1 489	98
03 Gerede	60 281	29 127	31 154	7 536	4 182	3 354	52 745	24 945	27 800	1 956	30
04 Göynük	20 202	9 712	10 490	2 085	1 039	1 046	18 117	8 673	9 444	1 437	14
05 Kıbrısçık	8 987	4 182	4 805	1 390	806	584	7 597	3 376	4 221	641	14
06 Mengen	18 846	8 575	10 271	2 271	1 391	880	16 575	7 184	9 391	883	21
07 Mudurnu	25 550	12 266	13 284	3 682	1 884	1 798	21 868	10 382	11 486	1 349	18
08 Seben	11 966	5 643	6 323	2 390	1 276	1 114	9 576	4 367	5 209	665	17
09 Yığılca	16 620	8 238	8 382	1 700	936	764	14 920	7 302	7 618	641	25

15 B U R D U R

Toplam — Total	210 335	104 270	106 065	61 708	32 849	28 859	148 627	71 421	77 206	6 887	30
00 Merkez İlçe											
Province center	74 549	38 081	36 468	32 746	18 241	14 505	41 803	19 840	21 963	1 937	38
01 Ağlasun	9 844	4 738	5 106	4 244	2 138	2 106	5 600	2 600	3 000	317	31
02 Bucak	40 001	19 721	20 280	12 293	6 317	5 976	27 708	13 404	14 304	1 436	27
03 Gölhisar	36 156	17 748	18 408	6 074	2 889	3 185	30 082	14 859	15 223	1 011	35
04 Tefenni	21 428	10 538	10 890	3 441	1 759	1 682	17 987	8 779	9 208	835	25
05 Yeşilova	28 357	13 444	14 913	2 910	1 505	1 405	25 447	11 939	13 508	1 351	20

(1) Şehir : İl ve ilçe merkezlerinin belediye sınırları içinde kalan alan.

(2) Köy : İl ve ilçe merkezlerinin belediye sınırları dışında kalan Bucak ile Köy Muhtarlıkları.

(3) Yüzölçümüne göller dahil değildir.

(4) Bir kilometrekareye düşen nüfus.

(1) City : Area within the municipal boundaries of Province and District centers.

(2) Village : Sub-district or Muhtarlık outside the municipal boundaries of Province and District centers.

(3) Lake surfaces are excluded.

(4) Population per square kilometer.

TÜRKİYE — TURKEY

3. İl ve ilçelere göre şehir ve köy nüfusları, yüzölçümü ve nüfus yoğunluğu
City and village population, area and density by province and district
1970

İlçeler Districts	Toplam Total			Şehirler nüfusu City population (1)			Köyler nüfusu Village population (2)			Yüz ölçümü Area (km ²) (3)	Nüfus yoğun- luğu Density (4)
	Toplam Total	Erkek Male	Kadın Female	Toplam Total	Erkek Male	Kadın Female	Toplam Total	Erkek Male	Kadın Female		
16 B U R S A											
Toplam — Total	847 884	423 941	423 943	416 662	212 058	204 604	431 222	211 883	219 339	11 043	76
00 Merkez İlçe Province center	379 484	192 151	187 333	275 953	140 439	135 514	103 531	51 712	51 819	1 692	224
01 Gemlik	34 796	17 587	17 209	16 915	8 675	8 240	17 881	8 912	8 969	611	56
02 İnegöl	80 778	40 037	40 741	31 871	15 908	15 963	48 907	24 129	24 778	1 006	80
03 İznik	34 104	16 833	17 271	10 038	5 096	4 942	24 066	11 737	12 329	753	45
04 Karacabey	58 466	28 771	29 695	19 954	10 067	9 887	38 512	18 704	19 808	1 285	45
05 Keles	20 956	10 054	10 902	1 762	925	837	19 194	9 129	10 065	640	32
06 Mudanya	25 481	13 169	12 312	7 938	4 575	3 363	17 543	8 594	8 949	346	73
07 Mustafakemalpaşa ...	84 216	41 770	42 446	25 684	12 901	12 783	58 532	28 869	29 663	1 731	48
08 Orhanlı	51 687	24 997	26 690	2 834	1 468	1 366	48 853	23 529	25 324	1 731	29
09 Orhangazi	31 632	15 714	15 918	9 191	4 628	4 563	22 441	11 086	11 355	476	66
10 Yenişehir	46 284	22 858	23 426	14 522	7 376	7 146	31 762	15 482	16 280	772	59
17 Ç A N A K K A L E											
Toplam — Total	360 764	188 554	172 210	97 305	55 905	41 400	263 459	132 649	130 810	9 737	37
00 Merkez İlçe Province center	48 977	27 281	21 696	27 042	15 925	11 117	21 935	11 356	10 579	949	51
01 Ayvacık	26 459	13 054	13 405	2 452	1 305	1 147	24 007	11 749	12 258	874	30
02 Bayramiç	29 513	14 690	14 823	5 282	2 625	2 657	24 231	12 065	12 166	1 275	23
03 Biga	73 434	36 087	37 347	13 855	7 167	6 688	59 579	28 920	30 659	1 331	55
04 Bozcaada	2 031	1 160	871	2 031	1 160	871	—	—	—	40	51
05 Çan	37 467	18 564	18 903	8 535	4 391	4 144	28 932	14 173	14 759	887	42
06 Eceabat	9 527	5 103	4 424	3 501	1 896	1 605	6 026	3 207	2 819	490	19
07 Ezine	29 651	16 070	13 581	9 062	5 849	3 213	20 589	10 221	10 368	474	62
08 Gelibolu	36 909	21 527	15 382	14 716	8 860	5 856	22 193	12 667	9 526	806	45
09 İmroz	6 605	4 497	2 108	4 549	3 472	1 077	2 056	1 025	1 031	289	22
10 Lâpseki	22 812	11 401	11 411	3 341	1 700	1 641	19 471	9 701	9 770	955	23
11 Yenice	37 379	19 120	18 259	2 939	1 555	1 384	34 440	17 565	16 875	1 367	27
18 Ç A N K I R I											
Toplam — Total	261 367	125 807	135 560	53 747	28 507	25 240	207 620	97 300	110 320	8 454	30
00 Merkez İlçe Province center	69 522	34 923	34 599	26 124	14 294	11 830	43 398	20 629	22 769	2 227	31
01 Çerkeş	24 347	11 816	12 531	4 999	2 682	2 317	19 348	9 134	10 214	990	24
02 Eldivan	9 910	4 563	5 347	3 344	1 628	1 716	6 566	2 935	3 631	346	28
03 Eskipazar	21 840	10 252	11 588	2 326	1 223	1 103	19 514	9 029	10 485	690	31
04 Ilgaz	26 224	11 879	14 345	2 855	1 409	1 446	23 369	10 470	12 899	782	33
05 Kurşunlu	39 398	19 539	19 859	5 036	2 783	2 253	34 362	16 756	17 606	1 152	34
06 Orta	24 491	11 350	13 141	2 839	1 319	1 520	21 652	10 031	11 621	513	47
07 Ovacık	10 425	4 781	5 644	880	441	439	9 545	4 340	5 205	376	27
08 Şabanözü	16 310	7 778	8 532	2 475	1 261	1 214	13 835	6 517	7 318	593	27
09 Yapraklı	18 900	8 926	9 974	2 869	1 467	1 402	16 031	7 459	8 572	785	24

(1) Şehir : İl ve ilçe merkezlerinin belediye sınırları içinde kalan alan.

(2) Köy : İl ve ilçe merkezlerinin belediye sınırları dışında kalan Bucak ile Köy Muhtarlıkları.

(3) Yüzölçümüne göller dahil değildir.

(4) Bir kilometrekareye düşen nüfus.

(1) City : Area within the municipal boundaries of Province and District centers.

(2) Village : Sub-district or Muhtarlık outside the municipal boundaries of Province and District centers.

(3) Lake surfaces are excluded.

(4) Population per square kilometer.

TÜRKİYE - TURKEY

3. İl ve ilçelere göre şehir ve köy nüfusları, yüzölçümü ve nüfus yoğunluğu
City and village population, area and density by province and district
1970

İlçeler Districts	Toplam Total			Şehirler nüfusu City population (1)			Köyler nüfusu Village population (2)			Yüz ölçümü Area (km ²) (3)	Nüfus yoğun- luğu Density (4)
	Toplam Total	Erkek Male	Kadın Female	Toplam Total	Erkek Male	Kadın Female	Toplam Total	Erkek Male	Kadın Female		
19 Ç O R U M											
Toplam — Total	518 366	253 746	264 620	124 283	65 094	59 189	394 083	188 652	205 431	12 320	40
00 Merkez İlçe Province center	144 569	72 748	71 821	54 576	29 272	25 304	89 993	43 476	46 517	2 478	58
01 Alaca	56 657	26 545	30 112	9 674	4 797	4 877	46 983	21 748	25 235	1 371	41
02 Bayat	27 078	13 296	13 782	4 204	2 171	2 033	22 874	11 125	11 749	784	34
03 İskilip	67 434	33 527	33 907	16 129	8 429	7 700	51 305	25 098	26 207	1 678	40
04 Kargı	32 261	15 449	16 812	4 301	2 131	2 170	27 960	13 318	14 642	1 301	24
05 Mecitözü	35 496	17 093	18 403	5 499	2 722	2 777	29 997	14 371	15 626	959	37
06 Ortaköy	11 016	5 344	5 672	2 582	1 423	1 159	8 434	3 921	4 513	242	45
07 Osmancık	53 849	26 661	27 188	10 325	5 429	4 896	43 524	21 232	22 292	1 403	38
08 Sungurlu	90 006	43 083	46 923	16 993	8 720	8 273	73 013	34 363	38 650	2 604	34
20 D E N İ Z L İ											
Toplam — Total	511 160	250 178	260 982	141 309	74 765	66 544	369 851	175 413	194 438	11 868	43
00 Merkez İlçe Province center	143 362	74 269	69 093	82 372	45 207	37 165	60 990	29 062	31 928	1 439	99
01 Acıpayam	76 023	36 441	39 582	4 857	2 543	2 314	71 166	33 898	37 268	1 925	39
02 Buldan	21 714	10 408	11 306	10 076	4 832	5 244	11 638	5 576	6 062	518	41
03 Çal	61 401	28 980	32 421	3 625	1 912	1 713	57 776	27 068	30 708	1 521	40
04 Çameli	18 130	8 890	9 240	1 911	1 035	876	16 219	7 855	8 364	738	24
05 Çardak	18 880	9 389	9 491	4 088	2 402	1 686	14 792	6 987	7 805	657	28
06 Çivril	54 158	25 931	28 227	6 911	3 426	3 485	47 247	22 505	24 742	1 499	36
07 Güney	13 546	6 571	6 975	6 679	3 196	3 483	6 867	3 375	3 492	534	25
08 Kale	19 481	9 432	10 049	3 121	1 548	1 573	16 360	7 884	8 476	727	26
09 Sarayköy	33 901	16 087	17 814	8 925	4 433	4 492	24 976	11 654	13 322	619	54
10 Tavas	50 564	23 780	26 784	8 744	4 231	4 513	41 820	19 549	22 271	1 691	29
21 D İ Y A R B A K I R											
Toplam — Total	581 208	302 237	278 971	238 504	129 686	108 818	342 704	172 551	170 153	15 355	37
00 Merkez İlçe Province center	216 963	114 989	101 974	149 566	80 799	68 767	67 397	34 190	33 207	3 010	72
01 Bismil	45 462	23 292	22 170	9 403	5 099	4 304	36 059	18 193	17 866	1 748	26
02 Çermik	34 297	16 859	17 438	6 910	3 272	3 638	27 387	13 587	13 800	1 032	33
03 Çınar	28 344	14 356	13 988	3 823	1 976	1 847	24 521	12 380	12 141	1 952	14
04 Çüngüş	15 738	7 654	8 084	3 161	1 801	1 360	12 577	5 853	6 724	489	32
05 Dicle	28 737	14 345	14 392	4 245	2 142	2 103	24 492	12 203	12 289	738	38
06 Ergani	50 766	26 716	24 050	18 544	10 486	8 058	32 222	16 230	15 992	1 489	34
07 Hani	18 192	9 224	8 968	5 500	2 806	2 694	12 692	6 418	6 274	415	43
08 Hazro	16 310	8 409	7 901	4 321	2 286	2 035	11 989	6 123	5 866	419	38
09 Kulp	35 761	18 504	17 257	6 346	3 605	2 741	29 415	14 899	14 516	1 601	22
10 Lice	38 442	19 469	18 973	8 093	4 145	3 948	30 349	15 324	15 025	1 083	35
11 Silvan	52 196	28 420	23 776	18 592	11 269	7 323	33 604	17 151	16 453	1 379	37

- (1) Şehir : İl ve ilçe merkezlerinin belediye sınırları içinde kalan alan.
(2) Köy : İl ve ilçe merkezlerinin belediye sınırları dışında kalan Bucak ile Köy Muhtarlıkları.
(3) Yüzölçümüne göller dahil değildir.
(4) Bir kilometrekareye düşen nüfus.

- (1) City : Area within the municipal boundaries of Province and District centers.
(2) Village : Sub-district or Muhtarlık outside the municipal boundaries of Province and District centers.
(3) Lake surfaces are excluded.
(4) Population per square kilometer.

TÜRKİYE — TURKEY

3. İl ve ilçelere göre şehir ve köy nüfusları, yüzölçümü ve nüfus yoğunluğu
City and village population, area and density by province and district
1970

İlçeler Districts	Toplam Total			Şehirler nüfusu City population (1)			Köyler nüfusu Village population (2)			Yüz ölçümü Area (km ²) (3)	Nüfus yoğun- luğu Density (4)
	Toplam Total	Erkek Male	Kadın Female	Toplam Total	Erkek Male	Kadın Female	Toplam Total	Erkek Male	Kadın Female		

22 EDİRNE

Toplam — Total	316 425	165 161	151 264	119 978	67 985	51 993	196 447	97 176	99 271	6 276	50
00 Merkez İlçe Province center	84 531	46 047	38 484	53 806	30 248	23 558	30 725	15 799	14 926	1 205	70
01 Enez	12 334	6 080	6 254	2 239	1 249	990	10 095	4 831	5 264	458	26
02 Havsa	22 425	10 949	11 476	3 685	1 805	1 880	18 740	9 144	9 596	545	41
03 İpsala	32 643	16 875	15 768	8 958	5 219	3 739	23 685	11 656	12 029	753	43
04 Keşan	56 449	30 124	26 325	23 801	14 178	9 623	32 648	15 946	16 702	1 087	51
05 Lalapaşa	11 857	6 038	5 819	1 109	676	433	10 748	5 362	5 386	554	21
06 Meriç	23 212	11 633	11 579	3 054	1 776	1 278	20 158	9 857	10 301	448	51
07 Uzunköprü	72 974	37 415	35 559	23 326	12 834	10 492	49 648	24 581	25 067	1 226	59

23 ELÂZİĞ

Toplam — Total	376 915	191 283	185 632	151 555	81 340	70 215	225 360	109 943	115 417	9 153	41
00 Merkez İlçe Province center	175 444	90 149	85 295	107 364	56 472	50 892	68 080	33 677	34 403	2 158	81
01 Ağın	6 644	3 052	3 592	2 002	925	1 077	4 642	2 127	2 515	260	25
02 Baskil	23 378	11 460	11 918	2 597	1 290	1 307	20 781	10 170	10 611	1 312	17
03 Karakoçan	34 825	16 901	17 924	4 703	2 503	2 200	30 122	14 398	15 724	1 085	32
04 Keban	14 487	8 212	6 275	8 298	5 377	2 921	6 189	2 835	3 354	543	26
05 Maden	36 594	18 569	18 025	15 516	8 274	7 242	21 078	10 295	10 783	939	38
06 Palu	64 633	32 477	32 156	5 385	3 095	2 290	59 248	29 382	29 866	2 222	29
07 Sivrice	20 910	10 463	10 447	5 690	3 404	2 286	15 220	7 059	8 161	634	32

24 ERZİNCAN

Toplam — Total	276 122	139 643	136 479	78 195	46 685	31 510	197 927	92 958	104 969	11 903	23
00 Merkez İlçe Province center	120 468	65 223	55 245	58 352	35 354	22 998	62 116	29 869	32 247	2 166	55
01 Çayırılı	29 530	13 779	15 751	3 168	1 602	1 566	26 362	12 177	14 185	1 480	19
02 İliç	14 857	6 906	7 951	1 432	816	616	13 425	6 090	7 335	1 397	10
03 Kemah	23 376	10 936	12 440	2 958	1 782	1 176	20 418	9 154	11 264	2 354	9
04 Kemaliye	13 249	5 921	7 328	2 510	1 248	1 262	10 739	4 673	6 066	1 168	11
05 Refahiye	36 317	17 419	18 898	5 455	3 292	2 163	30 862	14 127	16 735	1 746	20
06 Tercan	38 325	19 459	18 866	4 320	2 591	1 729	34 005	16 868	17 137	1 592	24

- (1) Şehir : İl ve ilçe merkezlerinin belediye sınırları içinde kalan alan.
(2) Köy : İl ve ilçe merkezlerinin belediye sınırları dışında kalan Bucak ile Köy Muhtarlıkları.
(3) Yüzölçümüne göller dahil değildir.
(4) Bir kilometrekareye düşen nüfus.

- (1) City : Area within the municipal boundaries of Province and District centers.
(2) Village : Sub-district or Muhtarlık outside the municipal boundaries of Province and District centers.
(3) Lake surfaces are excluded.
(4) Population per square kilometer.

TÜRKİYE — TURKEY

3. İl ve ilçelere göre şehir ve köy nüfusları, yüzölçümü ve nüfus yoğunluğu
City and village population, area and density by province and district
1970

İlçeler Districts	Toplam Total			Şehirler nüfusu City population (1)			Köyler nüfusu Village population (2)			Yüz ölçümü Area (km ²) (3)	Nüfus yoğun- luğu Density (4)
	Toplam Total	Erkek Male	Kadın Female	Toplam Total	Erkek Male	Kadın Female	Toplam Total	Erkek Male	Kadın Female		

25 ERZURUM

Toplam — Total	684 951	348 024	336 927	196 821	110 250	86 571	488 130	237 774	250 356	25 066	27
00 Merkez İlçe Province center	202 319	109 210	93 109	133 444	73 545	59 899	68 875	35 665	33 210	2 982	67
01 Aşkale	44 734	24 461	20 273	9 590	6 428	3 162	35 144	18 033	17 111	1 527	29
02 Çat	22 055	10 733	11 322	1 877	916	961	20 178	9 817	10 361	1 386	15
03 Hınıs	51 869	25 963	25 906	6 860	3 840	3 020	45 009	22 123	22 886	1 799	28
04 Horasan	43 587	22 196	21 391	7 409	4 514	2 895	36 178	17 682	18 496	1 669	26
05 İspir	54 741	24 996	29 745	2 638	1 438	1 200	52 103	23 558	28 545	2 805	19
06 Karayazı	32 100	16 024	16 076	1 916	1 120	796	30 184	14 904	15 280	2 531	12
07 Narman	23 926	11 456	12 470	4 249	2 228	2 021	19 677	9 228	10 449	863	27
08 Oltu	35 952	17 995	17 957	8 525	5 033	3 492	27 427	12 962	14 465	1 380	26
09 Olur	19 930	9 511	10 419	1 617	864	753	18 313	8 647	9 666	820	24
10 Pasinler	45 880	23 416	22 464	11 166	6 383	4 783	34 714	17 033	17 681	1 701	26
11 Şenkaya	36 850	17 830	19 020	3 156	1 763	1 393	33 694	16 067	17 627	1 466	25
12 Tekman	27 115	13 412	13 703	1 048	564	484	26 067	12 848	13 219	2 197	12
13 Tortum	43 893	20 821	23 072	3 326	1 614	1 712	40 567	19 207	21 360	1 940	22

26 ESKİŞEHİR

Toplam — Total	459 367	231 671	227 696	245 905	127 441	118 464	213 462	104 230	109 232	13 652	33
00 Merkez İlçe Province center	284 100	146 391	137 709	216 373	112 369	104 004	67 727	34 022	33 705	3 823	74
01 Çifteler	24 567	11 827	12 740	7 090	3 516	3 574	17 477	8 311	9 166	974	25
02 Mahmudiye	12 921	6 773	6 148	4 985	2 615	2 370	7 936	4 158	3 778	676	19
03 Mihalicçık	41 275	20 047	21 228	3 871	1 990	1 881	37 404	18 057	19 347	2 337	17
04 Sarıcakaya	14 146	6 665	7 481	2 601	1 091	1 510	11 545	5 574	5 971	537	26
05 Seyitgazi	25 992	12 621	13 371	2 556	1 344	1 212	23 436	11 277	12 159	1 502	17
06 Sivrihisar	56 366	27 347	29 019	8 429	4 516	3 913	47 937	22 831	25 106	3 803	14

27 GAZİANTEP

Toplam — Total	606 540	308 154	298 386	330 082	171 779	158 303	276 458	136 375	140 083	7 642	79
00 Merkez İlçe Province center	298 849	153 700	145 149	227 652	118 269	109 383	71 197	35 431	35 766	2 105	141
01 Araban	23 532	11 559	11 973	3 563	1 826	1 737	19 969	9 733	10 236	496	47
02 İslahiye	66 570	35 054	31 516	16 892	10 154	6 738	49 678	24 900	24 778	1 513	43
03 Kilis	83 913	41 434	42 479	43 438	21 777	21 661	40 475	19 657	20 818	1 243	67
04 Nizip	85 134	42 193	42 941	30 219	15 295	14 924	54 915	26 898	28 017	1 348	63
05 Oğuzeli	33 213	16 334	16 879	5 986	3 157	2 829	27 227	13 177	14 050	474	70
06 Yavuzeli	15 329	7 880	7 449	2 332	1 301	1 031	12 997	6 579	6 418	463	33

- (1) Şehir : İl ve ilçe merkezlerinin belediye sınırları içinde kalan alan.
(2) Köy : İl ve ilçe merkezlerinin belediye sınırları dışında kalan Bucak ile Köy Muhtarlıkları.
(3) Yüzölçümüne göller dahil değildir.
(4) Bir kilometrekareye düşen nüfus.

- (1) City : Area within the municipal boundaries of Province and District centers.
(2) Village : Sub-district or Muhtarlık outside the municipal boundaries of Province and District centers.
(3) Lake surfaces are excluded.
(4) Population per square kilometer.

TÜRKİYE — TURKEY

3. İl ve ilçelere göre şehir ve köy nüfusları, yüzölçümü ve nüfus yoğunluğu
City and village population, area and density by province and district
1970

İlçeler Districts	Toplam Total			Şehirler nüfusu City population (1)			Köyler nüfusu Village population (2)			Yüz ölçümü Area (km ²) (3)	Nüfus yoğun- luğu Density (4)
	Toplam Total	Erkek Male	Kadın Female	Toplam Total	Erkek Male	Kadın Female	Toplam Total	Erkek Male	Kadın Female		
28 G İ R E S U N											
Toplam — Total	451 679	215 932	235 747	90 906	47 818	43 088	360 773	168 114	192 659	6 934	65
00 Merkez İlçe Province center	77 622	38 046	39 576	32 522	17 169	15 353	45 100	20 877	24 223	317	244
01 Alucra	36 437	17 207	19 230	3 785	2 294	1 491	32 652	14 913	17 739	1 618	22
02 Bulancak	68 277	32 543	35 734	11 496	5 850	5 646	56 781	26 693	30 088	808	84
03 Dereli	35 554	17 076	18 478	4 250	2 160	2 090	31 304	14 916	16 388	820	43
04 Espiye	48 345	23 338	25 007	6 164	3 183	2 981	42 181	20 155	22 026	463	104
05 Eynesil	16 523	7 546	8 977	5 738	2 652	3 086	10 785	4 894	5 891	51	323
06 Görele	49 711	23 187	26 524	6 244	3 363	2 881	43 467	19 824	23 643	390	127
07 Keşap	31 478	14 593	16 885	4 481	2 306	2 175	26 997	12 287	14 710	222	141
08 Şebinkarahisar	32 443	15 935	16 508	10 255	5 672	4 583	22 188	10 263	11 925	1 378	23
09 Tirebolu	55 289	26 461	28 828	5 971	3 169	2 802	49 318	23 292	26 026	867	63
29 G Ü M Ü Ş H A N E											
Toplam — Total	282 238	133 580	148 658	45 070	26 173	18 897	237 168	107 407	129 761	10 227	27
00 Merkez İlçe Province center	48 201	23 339	24 862	12 440	7 878	4 562	35 761	15 461	20 300	1 799	26
01 Bayburt	110 734	52 664	58 070	20 145	11 388	8 757	90 589	41 276	49 313	3 652	30
02 Kelkit	59 421	28 280	31 141	6 432	3 425	3 007	52 989	24 855	28 134	1 925	30
03 Şiran	29 606	13 417	16 189	2 936	1 744	1 192	26 670	11 673	14 997	992	29
04 Torul	34 276	15 880	18 396	3 117	1 738	1 379	31 159	14 142	17 017	1 859	18
30 H A K K Â R İ											
Toplam — Total	102 312	54 813	47 499	20 794	12 525	8 269	81 518	42 288	39 230	9 521	10
00 Merkez İlçe Province center	25 724	14 298	11 426	9 640	5 755	3 885	16 084	8 543	7 541	2 271	11
01 Beytüşşebab	14 720	7 759	6 961	2 239	1 295	944	12 481	6 464	6 017	1 717	8
02 Çukurca	11 789	6 164	5 625	1 774	1 018	756	10 015	5 146	4 869	1 009	11
03 Şemdinli	11 521	6 231	5 290	1 216	858	358	10 305	5 373	4 932	1 652	6
04 Uludere	13 677	7 194	6 483	1 506	965	541	12 171	6 229	5 942	581	23
05 Yüksekova	24 881	13 167	11 714	4 419	2 634	1 785	20 462	10 533	9 929	2 291	10
31 H A T A Y											
Toplam — Total	591 064	303 068	287 996	242 052	128 445	113 607	349 012	174 623	174 389	5 403	109
00 Merkez İlçe Province center	151 545	77 666	73 879	66 520	34 767	31 753	85 025	42 899	42 126	689	219
01 Altınözü	44 340	22 354	21 986	4 642	2 630	2 012	39 698	19 724	19 974	357	124
02 Dörtöyol	56 949	29 517	27 432	12 947	7 446	5 501	44 002	22 071	21 931	878	64
03 Hassa	25 532	12 935	12 597	5 718	3 152	2 566	19 814	9 783	10 031	495	51
04 İskenderun	134 705	70 628	64 077	79 297	42 575	36 722	55 408	28 053	27 355	956	140
05 Kırıkhan	59 100	30 523	28 577	31 046	16 472	14 574	28 054	14 051	14 003	688	86
06 Reyhanlı	40 583	20 231	20 352	20 196	10 312	9 884	20 387	9 919	10 468	592	68
07 Samandağı	55 111	27 492	27 619	18 131	9 187	8 944	36 980	18 305	18 675	382	144
08 Yayladağı	23 199	11 722	11 477	3 555	1 904	1 651	19 644	9 818	9 826	366	63

(1) Şehir : İl ve ilçe merkezlerinin belediye sınırları içinde kalan alan.

(2) Köy : İl ve ilçe merkezlerinin belediye sınırları dışında kalan Bucak ile Köy Muhtarlıkları.

(3) Yüzölçümüne göller dahil değildir.

(4) Bir kilometrekareye düşen nüfus.

(1) City : Area within the municipal boundaries of Province and District centers.

(2) Village : Sub-district or Muhtarlık outside the municipal boundaries of Province and District centers.

(3) Lake surfaces are excluded.

(4) Population per square kilometer.

TÜRKİYE — TURKEY
3. İl ve ilçelere göre şehir ve köy nüfusları, yüzölçümü ve nüfus yoğunluğu
City and village population, area and density by province and district
1970

İlçeler Districts	Toplam Total			Şehirler nüfusu City population (1)			Köyler nüfusu Village population (2)			Yüz ölçümü Area (km ²) (3)	Nüfus yoğun- luğu Density (4)
	Toplam Total	Erkek Male	Kadın Female	Toplam Total	Erkek Male	Kadın Female	Toplam Total	Erkek Male	Kadın Female		
32 İ S P A R T A											
Toplam — Total	300 029	151 283	148 746	114 296	61 659	52 637	185 733	89 624	96 109	8 933	33
00 Merkez İlçe Province center	75 166	40 275	34 891	50 905	28 075	22 830	24 261	12 200	12 061	845	88
01 Atabey	6 711	3 326	3 385	3 823	1 961	1 862	2 888	1 365	1 523	202	33
02 Eğridir	40 063	20 556	19 507	9 650	5 686	3 964	30 413	14 870	15 543	1 840	21
03 Gelendost	17 757	8 413	9 344	4 147	2 041	2 106	13 610	6 372	7 238	624	28
04 Keçiborlu	19 536	9 379	10 157	5 866	2 885	2 981	13 670	6 494	7 176	565	34
05 Senirkent	20 282	10 088	10 194	10 168	5 258	4 910	10 114	4 830	5 284	600	33
06 Sütçüler	21 697	10 556	11 141	3 096	1 670	1 426	18 601	8 886	9 715	1 288	16
07 Şarkikaraağaç	30 690	14 879	15 811	4 820	2 541	2 279	25 870	12 338	13 532	1 232	24
08 Uluborlu	10 646	5 280	5 366	8 276	4 161	4 115	2 370	1 119	1 251	322	33
09 Yalvaç	57 481	28 531	28 950	13 545	7 381	6 164	43 936	21 150	22 786	1 415	40
33 İ Ç E L											
Toplam — Total	590 943	300 197	290 746	246 300	128 906	117 394	344 643	171 291	173 352	15 853	37
00 Merkez İlçe Province center	177 454	92 646	84 808	112 982	60 211	52 771	64 472	32 435	32 037	1 772	100
01 Anamur	48 363	24 120	24 243	14 971	7 746	7 225	33 392	16 374	17 018	2 005	24
02 Erdemli	61 571	32 001	29 570	14 118	7 381	6 737	47 453	24 620	22 833	2 078	29
03 Gülnar	36 570	17 575	18 995	5 072	2 573	2 499	31 498	15 002	16 496	2 079	17
04 Mut	42 693	20 994	21 699	10 023	5 129	4 894	32 670	15 865	16 805	2 554	16
05 Silifke	62 072	30 962	31 110	14 624	7 463	7 161	47 448	23 499	23 949	2 666	23
06 Tarsus	162 220	81 899	80 321	74 510	38 403	36 107	87 710	43 496	44 214	2 699	60
34 İ S T A N B U L											
Toplam — Total	3019 032	1624 658	1394 374	2203 337	1183 864	1019 473	815 695	440 794	374 901	5 712	528
01 Adalar	17 600	10 841	6 759	17 600	10 841	6 759	—	—	—	10	1 810
02 Bakırköy	341 743	185 147	156 596	148 312	82 193	66 119	193 431	102 954	90 477	275	1 241
03 Beşiktaş	136 105	71 669	64 436	136 105	71 669	64 436	—	—	—	11	12 925
04 Beykoz	76 385	41 347	35 038	61 206	33 318	27 888	15 179	8 029	7 150	430	177
05 Beyoğlu	225 850	125 421	100 429	225 850	125 421	100 429	—	—	—	20	11 169
06 Eminönü	136 997	85 643	51 354	136 997	85 643	51 354	—	—	—	4	30 579
07 Eyüp	238 831	128 628	110 203	86 384	46 198	40 186	152 447	82 430	70 017	298	800
08 Fatih	417 662	217 851	199 811	417 662	217 851	199 811	—	—	—	13	32 251
09 Gaziosmanpaşa	125 667	66 892	58 775	89 778	47 918	41 860	35 889	18 974	16 915	116	1 083
10 Kadıköy	241 593	122 893	118 700	237 519	120 790	116 729	4 074	2 103	1 971	33	7 381
11 Sarıyer	67 902	36 666	31 236	62 957	34 122	28 835	4 945	2 544	2 401	146	464
12 Şişli	365 621	191 232	174 389	250 605	128 147	122 458	115 016	63 085	51 931	4	89 833
13 Üsküdar	171 267	91 558	79 709	143 527	77 180	66 347	27 740	14 378	13 362	186	920
14 Zeytinburnu	117 905	63 714	54 191	117 905	63 714	54 191	—	—	—	12	10 043
15 Çatalca	69 523	41 072	28 451	6 884	4 065	2 819	62 639	37 007	25 632	1 715	40
16 Kartal	168 822	93 256	75 566	35 381	19 237	16 144	133 441	74 019	59 422	433	390
17 Silivri	37 443	19 302	18 141	7 528	4 224	3 304	29 915	15 078	14 837	778	48
18 Şile	19 427	9 776	9 651	3 448	2 201	1 247	15 979	7 575	8 404	736	26
19 Yalova	42 689	21 750	20 939	17 689	9 132	8 557	25 000	12 618	12 382	492	86

- (1) Şehir : İl ve ilçe merkezlerinin belediye sınırları içinde kalan alan.
(2) Köy : İl ve ilçe merkezlerinin belediye sınırları dışında kalan Bucak ile Köy Muhtarlıkları.
(3) Yüzölçümüne göller dahil değildir.
(4) Bir kilometrekareye düşen nüfus.

- (1) City : Area within the municipal boundaries of Province and District centers.
(2) Village : Sub-district or Muhtarlık outside the municipal boundaries of Province and District centers.
(3) Lake surfaces are excluded.
(4) Population per square kilometer.

TÜRKİYE — TURKEY

3. İl ve ilçelere göre şehir ve köy nüfusları, yüzölçümü ve nüfus yoğunluğu
City and village population, area and density by province and district
1970

İlçeler Districts	Toplam Total			Şehirler nüfusu City population (1)			Köyler nüfusu Village population (2)			Yüz ölçümü Area (km ²) (3)	Nüfus yoğun- luğu Density (4)
	Toplam Total	Erkek Male	Kadın Female	Toplam Total	Erkek Male	Kadın Female	Toplam Total	Erkek Male	Kadın Female		

35 İ Z M İ R

Toplam — Total	1427 173	739 429	687 744	753 041	391 502	361 539	674 132	347 927	326 205	11 973	119
00 Merkez İlçe Province center	582 550	309 784	272 766	400 038	208 853	191 185	182 512	100 931	81 581	1 294	450
01 Karşıyaka	141 728	71 165	70 563	120 794	60 571	60 223	20 934	10 594	10 340	97	1 461
02 Bayındır	41 870	20 916	20 954	12 684	6 429	6 255	29 186	14 487	14 699	588	71
03 Bergama	86 169	42 471	43 698	27 044	13 616	13 428	59 125	28 855	30 270	1 688	51
04 Bornova	89 321	48 677	40 644	33 273	19 387	13 886	56 048	29 290	26 758	203	440
05 Çeşme	10 186	5 284	4 902	3 940	2 138	1 802	6 246	3 146	3 100	260	39
06 Dikili	18 348	9 325	9 023	6 166	3 164	3 002	12 182	6 161	6 021	541	33
07 Foça	11 784	6 574	5 210	3 323	2 275	1 048	8 461	4 299	4 162	247	47
08 Karaburun	6 683	3 470	3 213	1 120	611	509	5 563	2 859	2 704	413	16
09 Kemalpaşa	35 710	18 128	17 582	5 862	2 978	2 884	29 848	15 150	14 698	658	54
10 Kınık	24 621	12 265	12 356	8 982	4 522	4 460	15 639	7 743	7 896	436	56
11 Kiraz	32 538	15 969	16 569	4 935	2 578	2 357	27 603	13 391	14 212	533	61
12 Menemen	66 739	35 241	31 498	16 734	9 281	7 453	50 005	25 960	24 045	1 014	65
13 Ödemiş	117 842	58 434	59 408	34 630	17 070	17 560	83 212	41 364	41 848	1 212	97
14 Seferihisar	10 235	5 311	4 924	5 670	2 986	2 684	4 565	2 325	2 240	364	28
15 Selçuk	16 757	8 280	8 477	11 101	5 541	5 560	5 656	2 739	2 917	295	56
16 Tire	62 601	31 039	31 562	28 018	13 959	14 059	34 583	17 080	17 503	802	78
17 Torbalı	50 321	26 025	24 296	16 086	8 753	7 333	34 235	17 272	16 963	600	83
18 Urla	21 170	11 071	10 099	12 641	6 790	5 851	8 529	4 281	4 248	728	29

36 K A R S

Toplam — Total	660 018	335 249	324 769	153 241	91 667	61 574	506 777	243 582	263 195	18 557	35
00 Merkez İlçe Province center	91 927	49 073	42 854	53 338	30 819	22 519	38 589	18 254	20 335	1 384	66
01 Aralık	13 921	7 279	6 642	3 581	2 010	1 571	10 340	5 269	5 071	611	22
02 Ardahan	61 968	31 864	30 104	13 339	8 444	4 895	48 629	23 420	25 209	1 241	49
03 Arpaçay	61 528	29 538	31 990	3 111	1 947	1 164	58 417	27 591	30 826	1 522	40
04 Çıldır	35 644	17 504	18 140	2 637	1 942	695	33 007	15 562	17 445	1 416	25
05 Digor	21 599	10 738	10 861	1 755	1 000	755	19 844	9 738	10 106	1 137	19
06 Göle	53 442	27 283	26 159	7 968	5 277	2 691	45 474	22 006	23 468	1 420	37
07 Hanak	34 872	16 924	17 948	2 350	1 205	1 145	32 522	15 719	16 803	892	39
08 Iğdır	68 159	34 596	33 563	21 420	11 439	9 981	46 739	23 157	23 582	1 692	40
09 Kağızman	42 865	21 583	21 282	10 236	5 706	4 530	32 629	15 877	16 752	1 792	23
10 Posof	27 989	13 091	14 898	2 171	1 315	856	25 818	11 776	14 042	607	46
11 Sankamış	59 893	33 677	26 216	20 343	14 490	5 853	39 550	19 187	20 363	1 951	30
12 Selim	32 616	15 388	17 228	3 289	1 746	1 543	29 327	13 642	15 685	1 011	32
13 Susuz	23 419	11 363	12 056	3 433	1 838	1 595	19 986	9 525	10 461	645	36
14 Tuzluca	30 176	15 348	14 828	4 270	2 489	1 781	25 906	12 859	13 047	1 236	24

(1) Şehir : İl ve ilçe merkezlerinin belediye sınırları içinde kalan alan.

(2) Köy : İl ve ilçe merkezlerinin belediye sınırları dışında kalan Bucak ile Köy Muhtarlıkları.

(3) Yüzölçümüne göller dahil değildir.

(4) Bir kilometrekareye düşen nüfus.

(1) City : Area within the municipal boundaries of Province and District centers.

(2) Village : Sub-district or Muhtarlık outside the municipal boundaries of Province and District centers.

(3) Lake surfaces are excluded.

(4) Population per square kilometer.

TÜRKİYE — TURKEY

3. İl ve ilçelere göre şehir ve köy nüfusları, yüzölçümü ve nüfus yoğunluğu
City and village population, area and density by province and district
1970

İlçeler Districts	Toplam Total			Şehirler nüfusu City population (1)			Köyler nüfusu Village population (2)			Yüz ölçümü Area (km ²) (3)	Nüfus yoğun- luğu Density (4)
	Toplam Total	Erkek Male	Kadın Female	Toplam Total	Erkek Male	Kadın Female	Toplam Total	Erkek Male	Kadın Female		
37 KASTAMONU											
Toplam — Total	446 601	214 490	232 111	82 101	44 219	37 882	364 500	170 271	194 229	13 108	34
00 Merkez İlçe Province center	79 279	40 527	38 752	29 338	16 909	12 429	49 941	23 618	26 323	1 919	41
01 Abana	4 581	2 277	2 304	2 147	1 062	1 085	2 434	1 215	1 219	33	138
02 Araç	40 518	18 608	21 910	3 207	1 794	1 413	37 311	16 814	20 497	1 880	21
03 Azdavay	36 604	17 590	19 014	1 945	1 192	753	34 659	16 398	18 261	1 266	28
04 Bozkurt	15 566	7 087	8 479	2 782	1 314	1 468	12 784	5 773	7 011	296	52
05 Cide	45 534	21 926	23 608	2 506	1 245	1 261	43 028	20 681	22 347	939	48
06 Çatalzeytin	17 504	7 677	9 827	1 912	968	944	15 592	6 709	8 883	318	54
07 Daday	18 614	8 893	9 721	2 500	1 412	1 088	16 114	7 481	8 633	973	19
08 Devrekani	22 236	10 259	11 977	3 168	1 569	1 599	19 068	8 690	10 378	742	29
09 İnebolu	41 333	19 578	21 755	6 659	3 367	3 292	34 674	16 211	18 463	599	69
10 Küre	21 401	9 933	11 468	2 098	1 105	993	19 303	8 828	10 475	729	29
11 Taşköprü	55 326	26 323	29 003	7 141	3 610	3 531	48 185	22 713	25 472	2 217	24
12 Tosya	48 105	23 812	24 293	16 698	8 672	8 026	31 407	15 140	16 267	1 197	40
38 KAYSERİ											
Toplam — Total	598 693	293 904	304 789	236 824	123 034	113 790	361 869	170 870	190 999	16 917	35
00 Merkez İlçe Province center	268 482	136 074	132 408	160 985	84 560	76 425	107 497	51 514	55 983	2 430	110
01 Bünyan	48 069	22 283	25 786	9 332	4 533	4 799	38 737	17 750	20 987	1 856	25
02 Develi	57 031	26 840	30 191	15 553	7 659	7 894	41 478	19 181	22 297	1 903	29
03 Felahiye	20 325	9 140	11 185	2 856	1 391	1 465	17 469	7 749	9 720	490	41
04 İncesu	23 071	11 732	11 339	7 319	3 989	3 330	15 752	7 743	8 009	920	25
05 Pınarbaşı	51 423	25 452	25 971	8 698	4 651	4 047	42 725	20 801	21 924	3 328	15
06 Sarıoğlan	20 059	9 472	10 587	3 074	1 504	1 570	16 985	7 968	9 017	660	30
07 Sarız	23 305	11 408	11 897	3 071	1 633	1 438	20 234	9 775	10 459	1 239	18
08 Tomarza	37 450	17 234	20 216	4 838	2 431	2 407	32 612	14 803	17 809	1 500	24
09 Yahyalı	29 650	14 457	15 193	11 546	5 721	5 825	18 104	8 736	9 368	1 604	18
10 Yeşilhisar	19 828	9 812	10 016	9 552	4 962	4 590	10 276	4 850	5 426	987	20
39 KIRKLARELİ											
Toplam — Total	257 131	136 509	120 622	92 581	55 096	37 485	164 550	81 413	83 137	6 550	39
00 Merkez İlçe Province center	63 176	33 766	29 410	27 431	16 088	11 343	35 745	17 678	18 067	1 604	39
01 Babaeski	47 575	25 189	22 386	14 654	9 023	5 631	32 921	16 166	16 755	652	72
02 Demirköy	10 740	6 057	4 683	3 058	1 755	1 303	7 682	4 302	3 380	945	11
03 Kofçaz	6 852	3 471	3 381	868	477	391	5 984	2 994	2 990	551	12
04 Lüleburgaz	64 378	34 487	29 891	27 808	16 694	11 114	36 570	17 793	18 777	984	65
05 Pehlivan köyü	8 102	4 181	3 921	3 148	1 736	1 412	4 954	2 445	2 509	114	71
06 Pınarhisar	24 650	13 183	11 467	8 848	5 553	3 295	15 802	7 630	8 172	581	42
07 Vize	31 658	16 175	15 483	6 766	3 770	2 996	24 892	12 405	12 487	1 119	28

- (1) Şehir : İl ve ilçe merkezlerinin belediye sınırları içinde kalan alan.
(2) Köy : İl ve ilçe merkezlerinin belediye sınırları dışında kalan Bucak ile Köy Muhtarlıkları.
(3) Yüzölçümüne göller dahil değildir.
(4) Bir kilometrekareye düşen nüfus.

- (1) City : Area within the municipal boundaries of Province and District centers.
(2) Village : Sub-district or Muhtarlık outside the municipal boundaries of Province and District centers.
(3) Lake surfaces are excluded.
(4) Population per square kilometer.

TÜRKİYE — TURKEY

3. İl ve ilçelere göre şehir ve köy nüfusları, yüzölçümü ve nüfus yoğunluğu
City and village population, area and density by province and district
1970

İlçeler Districts	Toplam Total			Şehirler nüfusu City population (1)			Köyler nüfusu Village population (2)			Yüz ölçümü Area (km ²) (3)	Nüfus yoğun- luğu Density (4)
	Toplam Total	Erkek Male	Kadın Female	Toplam Total	Erkek Male	Kadın Female	Toplam Total	Erkek Male	Kadın Female		
40 KIRŞEHİR											
Toplam — Total	214 932	103 170	111 762	54 669	29 295	25 374	160 263	73 875	86 388	6 570	32
00 Merkez İlçe											
Province center	82 525	40 109	42 416	33 173	17 946	15 227	49 352	22 163	27 189	2 294	35
01 Çiçekdağı	36 328	17 191	19 137	1 631	882	749	34 697	16 309	18 388	1 409	25
02 Kaman	71 202	33 948	37 254	11 861	6 191	5 670	59 341	27 757	31 584	1 799	39
03 Mucur	24 877	11 922	12 955	8 004	4 276	3 728	16 873	7 646	9 227	1 068	23
41 KOCAELİ											
Toplam — Total	385 408	204 040	181 368	188 185	104 998	83 187	197 223	99 042	98 181	3 626	106
00 Merkez İlçe											
Province center	206 334	107 847	98 487	120 694	64 311	56 383	85 640	43 536	42 104	1 383	149
01 Gebze	46 981	25 985	20 996	18 773	10 928	7 845	28 208	15 057	13 151	732	64
02 Gölcük	50 708	29 382	21 326	29 774	19 191	10 583	20 934	10 191	10 743	199	254
03 Kandıra	46 627	23 210	23 417	6 717	4 029	2 688	39 910	19 181	20 729	933	49
04 Karamürsel	34 758	17 616	17 142	12 227	6 539	5 688	22 531	11 077	11 454	379	91
42 KONYA											
Toplam — Total	1280 239	632 610	647 629	455 707	237 331	218 376	824 532	395 279	429 253	47 420	26
00 Merkez İlçe											
Province center	292 560	149 985	142 575	200 464	104 916	95 548	92 096	45 069	47 027	6 425	45
01 Akşehir	82 062	41 160	40 902	32 591	17 162	15 429	49 471	23 998	25 473	1 442	56
02 Beyşehir	99 065	47 633	51 432	8 980	4 773	4 207	90 085	42 860	47 225	2 652	37
03 Bozkır	61 625	29 181	32 444	4 358	2 264	2 094	57 267	26 917	30 350	1 923	32
04 Cihanbeyli	56 923	27 468	29 455	7 918	4 037	3 881	49 005	23 431	25 574	5 215	10
05 Çumra	69 107	33 379	35 728	15 965	8 207	7 758	53 142	25 172	27 970	3 205	21
06 Doğanhisar	28 985	14 701	14 284	8 887	5 046	3 841	20 098	9 655	10 443	428	67
07 Ereğli	103 058	50 922	52 136	46 727	23 503	23 224	56 331	27 419	28 912	4 959	20
08 Ermenek	52 850	25 718	27 132	10 646	5 610	5 036	42 204	20 108	22 096	2 219	23
09 Hadım	48 740	24 865	23 875	8 374	4 608	3 766	40 366	20 257	20 109	1 389	35
10 Ilgın	53 193	25 941	27 252	11 118	5 702	5 416	42 075	20 239	21 836	1 394	38
11 Kadınhanı	30 883	14 828	16 055	10 721	5 283	5 438	20 162	9 545	10 617	389	79
12 Karaman	100 179	48 314	51 865	35 056	17 191	17 865	65 123	31 123	34 000	4 657	21
13 Karapınar	41 160	20 320	20 840	16 065	8 079	7 986	25 095	12 241	12 854	2 669	15
14 Kulu	41 446	19 929	21 517	11 577	6 195	5 382	29 869	13 734	16 135	1 521	27
15 Sarayönü	24 999	12 827	12 172	8 927	5 126	3 801	16 072	7 701	8 371	1 088	22
16 Seydişehir	46 105	22 691	23 414	11 965	6 900	5 065	34 140	15 791	18 349	2 207	20
17 Yunak	47 299	22 748	24 551	5 368	2 729	2 639	41 931	20 019	21 912	3 638	13

- (1) Şehir : İl ve ilçe merkezlerinin belediye sınırları içinde kalan alan.
(2) Köy : İl ve ilçe merkezlerinin belediye sınırları dışında kalan Bucak ile Köy Muhtarlıkları.
(3) Yüzölçümüne göller dahil değildir.
(4) Bir kilometrekareye düşen nüfus.

- (1) City : Area within the municipal boundaries of Province and District centers.
(2) Village : Sub-district or Muhtarlık outside the municipal boundaries of Province and District centers.
(3) Lake surfaces are excluded.
(4) Population per square kilometer.

TÜRKİYE — TURKEY

3. İl ve ilçelere göre şehir ve köy nüfusları, yüzölçümü ve nüfus yoğunluğu
City and village population, area and density by province and district
1970

İlçeler Districts	Toplam Total			Şehirler nüfusu City population (1)			Köyler nüfusu Village population (2)			Yüz ölçümü Area (km ²) (3)	Nüfus yoğun- luğu Density (4)
	Toplam Total	Erkek Male	Kadın Female	Toplam Total	Erkek Male	Kadın Female	Toplam Total	Erkek Male	Kadın Female		
43 K Ü T A H Y A											
Toplam — Total	439 967	224 041	215 926	110 209	61 347	48 862	329 758	162 694	167 064	11 875	37
00 Merkez İlçe Province center	129 056	67 594	61 462	62 222	34 314	27 908	66 834	33 280	33 554	3 231	39
01 Altıntaş	33 898	16 477	17 421	2 411	1 278	1 133	31 487	15 199	16 288	1 210	28
02 Domaniç	17 096	8 092	9 004	2 062	966	1 096	15 034	7 126	7 908	619	27
03 Emet	54 177	27 531	26 646	6 055	3 329	2 726	48 122	24 202	23 920	1 605	33
04 Gediz	66 951	35 410	31 541	10 651	7 230	3 421	56 300	28 180	28 120	1 719	38
05 Simav	74 446	36 788	37 658	10 183	5 670	4 513	64 263	31 118	33 145	1 687	44
06 Tavşanlı	64 343	32 149	32 194	16 625	8 560	8 065	47 718	23 589	24 129	1 804	35
44 M A L A T Y A											
Toplam — Total	510 979	256 777	254 202	179 647	94 884	84 763	331 332	161 893	169 439	12 313	41
00 Merkez İlçe Province center	211 123	108 966	102 157	128 841	67 655	61 186	82 282	41 311	40 971	1 966	107
01 Akçadağ	53 439	27 114	26 325	7 540	4 577	2 963	45 899	22 537	23 362	1 193	44
02 Arapkir	24 291	11 550	12 741	7 793	3 952	3 841	16 498	7 598	8 900	956	25
03 Arguvan	21 851	10 775	11 076	2 439	1 231	1 208	19 412	9 544	9 868	1 037	21
04 Darende	41 831	20 290	21 541	7 929	3 989	3 940	33 902	16 301	17 601	2 020	20
05 Doğanşehir	39 487	19 948	19 539	5 974	3 144	2 830	33 513	16 804	16 709	1 290	30
06 Hekimhan	49 604	25 046	24 558	7 849	4 525	3 324	41 755	20 521	21 234	1 869	26
07 Pötürge	46 014	21 233	24 781	3 715	1 972	1 743	42 299	19 261	23 038	1 414	32
08 Yeşilyurt	23 339	11 855	11 484	7 567	3 839	3 728	15 772	8 016	7 756	568	41
45 M A N İ S A											
Toplam — Total	805 650	405 339	400 311	299 202	155 126	144 076	506 448	250 213	256 235	13 810	58
00 Merkez İlçe Province center	128 031	67 035	60 996	72 276	39 166	33 110	55 755	27 869	27 886	2 125	60
01 Akhisar	129 132	64 645	64 487	48 796	24 593	24 203	80 336	40 052	40 284	1 980	65
02 Alaşehir	64 835	32 211	32 624	20 075	10 039	10 036	44 760	22 172	22 588	977	66
03 Demirci	47 323	23 623	23 700	13 007	6 845	6 162	34 316	16 778	17 538	1 233	38
04 Gördes	40 337	20 005	20 332	7 361	3 692	3 669	32 976	16 313	16 663	1 052	38
05 Kırkağaç	34 421	17 855	16 566	14 072	7 721	6 351	20 349	10 134	10 215	543	63
06 Kula	36 320	17 766	18 554	9 891	5 089	4 802	26 429	12 677	13 752	960	37
07 Salıhlı	94 099	46 896	47 203	34 478	17 698	16 780	59 621	29 198	30 423	1 302	72
08 Sarıgöl	27 281	13 128	14 153	5 864	2 914	2 950	21 417	10 214	11 203	423	64
09 Saruhanlı	58 880	28 650	30 230	7 625	3 656	3 969	51 255	24 994	26 261	898	65
10 Selendi	21 144	10 411	10 733	3 384	1 811	1 573	17 760	8 600	9 160	751	28
11 Soma	43 797	22 788	21 009	21 387	11 179	10 208	22 410	11 609	10 801	826	53
12 Turgutlu	80 050	40 326	39 724	40 986	20 723	20 263	39 064	19 603	19 461	740	108

- (1) Şehir : İl ve ilçe merkezlerinin belediye sınırları içinde kalan alan.
(2) Köy : İl ve ilçe merkezlerinin belediye sınırları dışında kalan Bucak ile Köy Muhtarlıkları.
(3) Yüzölçümüne göller dahil değildir.
(4) Bir kilometrekareye düşen nüfus.

- (1) City : Area within the municipal boundaries of Province and District centers.
(2) Village : Sub-district or Muhtarlık outside the municipal boundaries of Province and District centers.
(3) Lake surfaces are excluded.
(4) Population per square kilometer.

TÜRKİYE - TURKEY

3. İl ve ilçelere göre şehir ve köy nüfusları, yüzölçümü ve nüfus yoğunluğu
City and village population, area and density by province and district
1970

İlçeler Districts	Toplam Total			Şehirler nüfusu City population (1)			Köyler nüfusu Village population (2)			Yüz ölçümü Area (km ²) (3)	Nüfus yoğun- luğu Density (4)
	Toplam Total	Erkek Male	Kadın Female	Toplam Total	Erkek Male	Kadın Female	Toplam Total	Erkek Male	Kadın Female		

46 K A H R A M A N M A R A Ş

Toplam — Total	528 982	266 819	262 163	165 056	87 503	77 553	363 926	179 316	184 610	14 327	36
00 Merkez İlçe Province center	195 116	100 074	95 042	110 761	58 751	52 010	84 355	41 323	43 032	3 188	61
01 Afşin	62 139	31 519	30 620	10 794	5 804	4 990	51 345	25 715	25 630	1 387	44
02 Andırın	35 406	17 324	18 082	3 852	2 058	1 794	31 554	15 266	16 288	1 178	30
03 Elbistan	91 978	46 268	45 710	17 859	9 598	8 261	74 119	36 670	37 449	4 028	22
04 Göksu	40 864	20 212	20 652	6 148	3 242	2 906	34 716	16 970	17 746	1 920	21
05 Pazarcık	72 257	35 837	36 420	9 682	4 978	4 704	62 575	30 859	31 716	1 938	37
06 Türkoğlu	31 222	15 585	15 637	5 960	3 072	2 888	25 262	12 513	12 749	688	45

47 M A R D İ N

Toplam — Total	453 092	230 638	222 454	119 852	63 883	55 969	333 240	166 755	166 485	12 760	35
00 Merkez İlçe Province center	66 975	34 406	32 569	33 740	17 937	15 803	33 235	16 469	16 766	1 016	65
01 Cizre	22 584	11 988	10 596	11 137	6 133	5 004	11 447	5 855	5 592	460	49
02 Derik	36 855	18 636	18 219	11 170	5 842	5 328	25 685	12 794	12 891	1 367	26
03 Gercüş	40 390	20 330	20 060	3 404	1 973	1 431	36 986	18 357	18 629	1 378	29
04 İdil	28 006	14 500	13 506	2 883	1 786	1 097	25 123	12 714	12 409	1 224	22
05 Kızıltepe	52 880	26 684	26 196	16 376	8 530	7 846	36 504	18 154	18 350	1 403	37
06 Mazıdağı	20 456	10 429	10 027	3 058	1 662	1 396	17 398	8 767	8 631	869	23
07 Midyat	70 310	35 764	34 546	12 987	7 163	5 824	57 323	28 601	28 722	1 577	44
08 Nusaybin	44 180	22 342	21 838	14 994	7 602	7 392	29 186	14 740	14 446	1 177	37
09 Ömerli	18 521	9 233	9 288	3 074	1 565	1 509	15 447	7 668	7 779	433	42
10 Savur	31 177	15 540	15 637	4 106	2 092	2 014	27 071	13 448	13 623	1 049	29
11 Silopi	20 758	10 786	9 972	2 923	1 598	1 325	17 835	9 188	8 647	807	25

48 M U Ğ L A

Toplam — Total	368 776	183 738	185 038	70 596	36 085	34 511	298 180	147 653	150 527	13 338	27
00 Merkez İlçe Province center	54 393	26 785	27 608	18 624	9 244	9 380	35 769	17 541	18 228	1 649	32
01 Bodrum	27 383	13 608	13 775	6 077	3 050	3 027	21 306	10 558	10 748	649	42
02 Datça	6 094	3 060	3 034	1 481	739	742	4 613	2 321	2 292	459	13
03 Fethiye	81 640	40 873	40 767	10 627	5 744	4 883	71 013	35 129	35 884	3 059	26
04 Köyceğiz	56 380	28 266	28 114	4 187	2 158	2 029	52 193	26 108	26 085	2 558	22
05 Marmaris	13 518	6 771	6 747	4 149	2 162	1 987	9 369	4 609	4 760	866	15
06 Milas	73 334	36 729	36 605	16 157	8 379	7 778	57 177	28 350	28 827	2 167	33
07 Ula	15 737	7 924	7 813	5 019	2 451	2 568	10 718	5 473	5 245	407	38
08 Yatağan	40 297	19 722	20 575	4 275	2 158	2 117	36 022	17 564	18 458	1 524	26

(1) Şehir : İl ve ilçe merkezlerinin belediye sınırları içinde kalan alan.

(2) Köy : İl ve ilçe merkezlerinin belediye sınırları dışında kalan Bucak ile Köy Muhtarlıkları.

(3) Yüzölçümüne göller dahil değildir.

(4) Bir kilometrekareye düşen nüfus.

(1) City : Area within the municipal boundaries of Province and District centers.

(2) Village : Sub-district or Muhtarlık outside the municipal boundaries of Province and District centers.

(3) Lake surfaces are excluded.

(4) Population per square kilometer.

TÜRKİYE - TURKEY

3. İl ve ilçelere göre şehir ve köy nüfusları, yüzölçümü ve nüfus yoğunluğu
City and village population, area and density by province and district
1970

İlçeler Districts	Toplam Total			Şehirler nüfusu City population (1)			Köyler nüfusu Village population (2)			Yüz ölçümü Area (km ²) (3)	Nüfus yoğun- luğu Density (4)
	Erkek Total	Toplam Male	Kadın Female	Toplam Total	Erkek Male	Kadın Female	Toplam Total	Erkek Male	Kadın Female		
49 M U Ş											
Toplam — Total	234 250	120 494	113 756	44 889	25 160	19 729	189 361	95 334	94 027	8 196	28
00 Merkez İlçe Province center	103 641	52 936	50 705	23 058	12 685	10 373	80 583	40 251	40 332	3 538	29
01 Bulank	51 302	26 580	24 722	7 623	4 164	3 459	43 679	22 416	21 263	1 706	30
02 Malazgirt	44 097	23 337	20 760	10 642	6 412	4 230	33 455	16 925	16 530	1 534	28
03 Varto	35 210	17 641	17 569	3 566	1 899	1 667	31 644	15 742	15 902	1 418	24
50 NEVŞEHİR											
Toplam — Total	229 830	109 886	119 944	57 545	29 045	28 500	172 285	80 841	91 444	5 467	42
00 Merkez İlçe Province center	75 019	36 668	38 351	25 685	13 078	12 607	49 334	23 590	25 744	1 007	74
01 Avanos	33 473	15 871	17 602	6 890	3 379	3 511	26 583	12 492	14 091	1 045	32
02 Derinkuyu	15 148	6 990	8 158	4 637	2 225	2 412	10 511	4 765	5 746	455	33
03 Gülşehir	30 796	15 034	15 762	4 462	2 598	1 864	26 334	12 436	13 898	931	33
04 Hacıbektaş	19 811	8 874	10 937	4 224	2 013	2 211	15 587	6 861	8 726	666	29
05 Kozaklı	25 376	11 932	13 444	5 101	2 453	2 648	20 275	9 479	10 796	789	32
06 Ürgüp	30 207	14 517	15 690	6 546	3 299	3 247	23 661	11 218	12 443	574	52
51 NİĞDE											
Toplam — Total	408 441	197 665	210 776	85 772	43 717	42 055	322 669	153 948	168 721	14 294	28
00 Merkez İlçe Province center	117 025	57 445	59 580	26 936	13 896	13 040	90 089	43 549	46 540	2 670	43
01 Aksaray	151 364	72 810	78 554	30 138	15 009	15 129	121 226	57 801	63 425	6 232	24
02 Bor	62 078	30 062	32 016	15 711	7 959	7 752	46 367	22 103	24 264	1 935	32
03 Çamardı	17 744	8 630	9 114	2 709	1 392	1 317	15 035	7 238	7 797	1 204	14
04 Ortaköy	29 401	13 532	15 869	3 562	1 796	1 766	25 839	11 736	14 103	750	39
05 Ulukışla	30 829	15 186	15 643	6 716	3 665	3 051	24 113	11 521	12 592	1 503	20
52 ORDU											
Toplam — Total	608 721	298 842	309 879	118 041	63 387	54 654	490 680	235 455	255 225	6 001	101
00 Merkez İlçe Province center	115 787	58 394	57 393	38 483	21 300	17 183	77 304	37 094	40 210	766	151
01 Akkuş	43 686	21 648	22 038	1 949	1 033	916	41 737	20 615	21 122	666	65
02 Aybastı	35 703	17 408	18 295	10 823	5 438	5 385	24 880	11 970	12 910	508	70
03 Fatsa	93 330	45 850	47 480	14 266	7 698	6 568	79 064	38 152	40 912	570	163
04 Gököy	45 515	22 413	23 102	7 546	4 020	3 526	37 969	18 393	19 576	512	88
05 Korgan	26 031	12 966	13 065	7 950	4 148	3 802	18 081	8 818	9 263	206	126
06 Kumru	28 992	13 704	15 288	3 977	1 973	2 004	25 015	11 731	13 284	344	84
07 Mesudiye	35 452	16 804	18 648	3 376	1 754	1 622	32 076	15 050	17 026	1 180	30
08 Perşembe	44 022	21 057	22 965	6 312	3 630	2 682	37 710	17 427	20 283	226	195
09 Ulubey	33 767	16 139	17 628	3 911	1 957	1 954	29 856	14 182	15 674	283	119
10 Ünye	106 436	52 459	53 977	19 448	10 436	9 012	86 988	42 023	44 965	740	143

(1) Şehir : İl ve ilçe merkezlerinin belediye sınırları içinde kalan alan.

(2) Köy : İl ve ilçe merkezlerinin belediye sınırları dışında kalan Bucak ile Köy Muhtarlıkları.

(3) Yüzölçümüne göller dahil değildir.

(4) Bir kilometrekareye düşen nüfus.

(1) City : Area within the municipal boundaries of Province and District centers.

(2) Village : Sub-district or Muhtarlık outside the municipal boundaries of Province and District centers.

(3) Lake surfaces are excluded.

(4) Population per square kilometer.

TÜRKİYE — TURKEY

3. İl ve ilçelere göre şehir ve köy nüfusları, yüzölçümü ve nüfus yoğunluğu
City and village population, area and density by province and district
1970

İlçeler Districts	Toplam Total			Şehirler nüfusu City population (1)			Köyler nüfusu Village population (2)			Yüz ölçümü Area (km ²) (3)	Nüfus yoğun- luğu Density (4)
	Toplam Total	Erkek Male	Kadın Female	Toplam Total	Erkek Male	Kadın Female	Toplam Total	Erkek Male	Kadın Female		

53 R İ Z E

Toplam — Total	315 700	150 099	165 601	72 714	38 085	34 629	242 986	112 014	130 972	3 920	80
00 Merkez İlçe Province center	129 087	63 895	65 192	30 532	16 738	13 794	98 555	47 157	51 398	437	295
01 Ardeşen	26 463	12 266	14 197	6 550	3 381	3 169	19 913	8 885	11 028	615	43
02 Çamlıhemşin	10 421	4 700	5 721	1 903	984	919	8 518	3 716	4 802	678	15
03 Çayeli	51 961	24 666	27 295	12 915	6 419	6 496	39 046	18 247	20 799	473	109
04 Fındıklı	14 085	6 991	7 094	4 120	2 224	1 896	9 965	4 767	5 198	409	34
05 İkizdere	19 210	8 265	10 945	2 770	1 352	1 418	16 440	6 913	9 527	898	21
06 Kalkandere	20 492	9 435	11 057	6 237	3 091	3 146	14 255	6 344	7 911	95	215
07 Pazar	43 981	19 881	24 100	7 687	3 896	3 791	36 294	15 985	20 309	315	139

54 S A K A R Y A

Toplam — Total	459 052	228 431	230 621	152 277	79 249	73 028	306 775	149 182	157 593	4 817	95
00 Merkez İlçe Province center	199 839	101 573	98 266	101 283	52 563	48 720	98 556	49 010	49 546	841	237
01 Akyazı	60 254	29 488	30 766	10 939	5 607	5 332	49 315	23 881	25 434	717	84
02 Geyve	57 307	28 174	29 133	7 235	3 739	3 496	50 072	24 435	25 637	1 390	41
03 Hendek	45 635	22 112	23 523	12 627	6 645	5 982	33 008	15 467	17 541	581	78
04 Karasu	60 385	29 046	31 339	10 198	5 320	4 878	50 187	23 726	26 461	788	76
05 Kaynarca	18 870	9 099	9 771	1 572	833	739	17 298	8 266	9 032	360	52
06 Sapanca	16 762	8 939	7 823	8 423	4 542	3 881	8 339	4 397	3 942	140	120

55 S A M S U N

Toplam — Total	821 183	404 163	417 020	235 716	119 468	116 248	585 467	284 695	300 772	9 579	85
00 Merkez İlçe Province center	223 122	110 950	112 172	134 061	68 074	65 987	89 061	42 876	46 185	1 032	216
01 Alaçam	48 410	23 281	25 129	8 339	3 998	4 341	40 071	19 283	20 788	632	76
02 Bafra	121 539	59 509	62 030	28 950	14 111	14 839	92 589	45 398	47 191	1 673	72
03 Çarşamba	138 399	67 881	70 518	20 463	10 337	10 126	117 936	57 544	60 392	1 442	95
04 Havza	54 631	27 116	27 515	13 073	6 722	6 351	41 558	20 394	21 164	793	68
05 Kavak	44 120	21 287	22 833	2 810	1 444	1 366	41 310	19 843	21 467	943	46
06 Ladik	29 104	14 634	14 470	7 042	3 982	3 060	22 062	10 652	11 410	558	52
07 Terme	87 947	43 045	44 902	10 846	5 740	5 106	77 101	37 305	39 796	793	110
08 Vezirköprü	73 911	36 460	37 451	10 132	5 060	5 072	63 779	31 400	32 379	1 713	43

- (1) Şehir : İl ve ilçe merkezlerinin belediye sınırları içinde kalan alan.
(2) Köy : İl ve ilçe merkezlerinin belediye sınırları dışında kalan Bucak ile Köy Muhtarlıkları.
(3) Yüzölçümüne göller dahil değildir.
(4) Bir kilometrekareye düşen nüfus.

- (1) City : Area within the municipal boundaries of Province and District centers.
(2) Village : Sub-district or Muhtarlık outside the municipal boundaries of Province and District centers.
(3) Lake surfaces are excluded.
(4) Population per square kilometer.

TÜRKİYE — TURKEY

3. İl ve ilçelere göre şehir ve köy nüfusları, yüzölçümü ve nüfus yoğunluğu
City and village population, area and density by province and district
1970

İlçeler Districts	Toplam Total			Şehirler nüfusu City population (1)			Köyler nüfusu Village population (2)			Yüz ölçümü Area (km ²) (3)	Nüfus yoğun- luğu Density (4)
	Toplam Total	Erkek Male	Kadın Female	Toplam Total	Erkek Male	Kadın Female	Toplam Total	Erkek Male	Kadın Female		
56 S İ R T											
Toplam — Total	320 684	166 247	154 437	111 206	59 724	51 482	209 478	106 523	102 955	11 003	29
00 Merkez İlçe											
Province center	45 451	24 626	20 825	29 544	16 739	12 805	15 907	7 887	8 020	357	127
01 Batman	57 267	29 580	27 687	44 991	23 484	21 507	12 276	6 096	6 180	498	115
02 Baykan	16 512	8 377	8 135	1 903	1 048	855	14 609	7 329	7 280	594	27
03 Beşiri	17 894	9 206	8 688	3 385	1 808	1 577	14 509	7 398	7 111	586	30
04 Eruh	37 286	19 066	18 220	4 449	2 351	2 098	32 837	16 715	16 122	1 765	21
05 Kozluk	31 060	15 813	15 247	4 613	2 294	2 319	26 447	13 519	12 928	1 175	26
06 Kurtalan	32 456	16 335	16 121	6 097	3 206	2 891	26 359	13 129	13 230	1 085	29
07 Pervari	19 912	10 622	9 290	3 910	2 197	1 713	16 002	8 425	7 577	1 459	13
08 Sason	18 893	10 002	8 891	2 623	1 460	1 163	16 270	8 542	7 728	754	25
09 Şirnak	25 107	13 100	12 007	7 025	3 726	3 299	18 082	9 374	8 708	1 715	14
10 Şirvan	18 846	9 520	9 326	2 666	1 411	1 255	16 180	8 109	8 071	1 015	18
57 S İ N O P											
Toplam — Total	265 655	127 999	137 656	46 382	24 282	22 100	219 273	103 717	115 556	5 862	45
00 Merkez İlçe											
Province center	37 979	19 508	18 471	15 096	8 512	6 584	22 883	10 996	11 887	402	94
01 Ayancık	45 032	20 948	24 084	6 676	3 313	3 363	38 356	17 635	20 721	876	51
02 Boyabat	61 270	29 525	31 745	11 312	5 900	5 412	49 958	23 625	26 333	1 723	35
03 Durağan	28 801	14 141	14 660	2 368	1 195	1 173	26 433	12 946	13 487	1 103	26
04 Erfelek	23 273	11 195	12 078	2 554	1 274	1 280	20 719	9 921	10 798	400	58
05 Gerze	49 704	23 675	26 029	6 823	3 258	3 565	42 881	20 417	22 464	1 063	46
06 Türkeli	19 596	9 007	10 589	1 553	830	723	18 043	8 177	9 866	295	66
58 S İ V A S											
Toplam — Total	731 921	358 440	373 481	211 374	113 153	98 221	520 547	245 287	275 260	28 488	25
00 Merkez İlçe											
Province center	195 908	101 765	94 143	133 979	71 708	62 271	61 929	30 057	31 872	3 226	60
01 Divriği	46 699	21 749	24 950	10 389	5 570	4 819	36 310	16 179	20 131	2 782	16
02 Gemerek	37 790	18 363	19 427	5 026	2 466	2 560	32 764	15 897	16 867	1 153	32
03 Gürün	34 031	16 607	17 424	8 648	4 640	4 008	25 383	11 967	13 416	2 797	12
04 Hafik	52 953	24 938	28 015	3 156	1 704	1 452	49 797	23 234	26 563	2 967	17
05 İmranlı	31 722	14 527	17 195	4 274	2 181	2 093	27 448	12 346	15 102	1 229	25
06 Kangal	57 187	27 571	29 616	5 272	2 787	2 485	51 915	24 784	27 131	3 792	15
07 Koyulhisar	28 887	14 042	14 845	3 524	1 970	1 554	25 363	12 072	13 291	946	30
08 Suşehri	60 977	28 693	32 284	9 963	5 058	4 905	51 014	23 635	27 379	1 665	36
09 Sarkışla	62 552	30 044	32 508	8 229	4 306	3 923	54 323	25 738	28 585	2 619	23
10 Yıldızeli	69 397	34 652	34 745	9 863	6 242	3 621	59 534	28 410	31 124	2 856	24
11 Zara	53 818	25 489	28 329	9 051	4 521	4 530	44 767	20 968	23 799	2 456	21

- (1) Şehir : İl ve ilçe merkezlerinin belediye sınırları içinde kalan alan.
(2) Köy : İl ve ilçe merkezlerinin belediye sınırları dışında kalan Bucak ile Köy Muhtarlıkları.
(3) Yüzölçümüne göller dahil değildir.
(4) Bir kilometrekareye düşen nüfus.

- (1) City : Area within the municipal boundaries of Province and District centers.
(2) Village : Sub-district or Muhtarlık outside the municipal boundaries of Province and District centers.
(3) Lake surfaces are excluded.
(4) Population per square kilometer.

TÜRKİYE — TURKEY

3. İl ve ilçelere göre şehir ve köy nüfusları, yüzölçümü ve nüfus yoğunluğu
City and village population, area and density by province and district
1970

İlçeler Districts	Toplam Total			Şehirler nüfusu City population (1)			Köyler nüfusu Village population (2)			Yüz ölçümü Area (km ²) (3)	Nüfus yoğun- luğu Density (4)
	Toplam Total	Erkek Male	Kadın Female	Toplam Total	Erkek Male	Kadın Female	Toplam Total	Erkek Male	Kadın Female		

59 TEKİRDAĞ

Toplam — Total	302 946	159 917	143 029	117 351	69 261	48 090	185 595	90 656	94 939	6 218	48
00 Merkez İlçe Province center	67 006	35 438	31 568	35 387	19 835	15 552	31 619	15 603	16 016	1 033	64
01 Çerkezköy	14 289	8 234	6 055	6 682	4 574	2 108	7 607	3 660	3 947	296	48
02 Çorlu	59 346	33 414	25 932	32 018	19 850	12 168	27 328	13 564	13 764	1 132	52
03 Hayrabolu	42 402	21 809	20 593	11 487	6 753	4 734	30 915	15 056	15 859	1 035	40
04 Malkara	57 720	29 401	28 319	13 108	7 841	5 267	44 612	21 560	23 052	1 224	47
05 Muratlı	16 981	8 363	8 618	6 555	3 282	3 273	10 426	5 081	5 345	407	41
06 Saray	23 904	12 678	11 226	7 526	4 835	2 691	16 378	7 843	8 535	610	39
07 Şarköy	21 298	10 580	10 718	4 588	2 291	2 297	16 710	8 289	8 421	481	44

60 TOKAT

Toplam — Total	540 855	269 089	271 766	146 623	76 322	70 301	394 232	192 767	201 465	9 958	54
00 Merkez İlçe Province center	103 681	52 571	51 110	44 110	23 288	20 822	59 571	29 283	30 288	1 968	52
01 Almus	27 466	13 386	14 080	3 164	1 628	1 536	24 302	11 758	12 544	704	39
02 Artova	34 256	16 885	17 371	2 783	1 439	1 344	31 473	15 446	16 027	909	37
03 Erbaa	74 692	36 996	37 696	15 606	7 975	7 631	59 086	29 021	30 065	1 111	67
04 Niksar	72 062	35 832	36 230	17 424	8 835	8 589	54 638	26 997	27 641	1 072	67
05 Reşadiye	61 802	30 184	31 618	7 159	4 327	2 832	54 643	25 857	28 786	1 481	41
06 Turhal	83 138	42 112	41 026	28 948	15 118	13 830	54 190	26 994	27 196	1 202	69
07 Zile	83 758	41 123	42 635	27 429	13 712	13 717	56 329	27 411	28 918	1 511	55

61 TRABZON

Toplam — Total	659 120	312 736	346 384	138 435	72 892	65 543	520 685	239 844	280 841	4 685	140
00 Merkez İlçe Province center	132 362	66 790	65 572	80 795	42 221	38 574	51 567	24 569	26 998	168	787
01 Akçaabat	93 474	43 372	50 102	9 499	4 727	4 772	83 975	38 645	45 330	425	219
02 Araklı	51 995	24 446	27 549	4 387	2 181	2 206	47 608	22 265	25 343	372	139
03 Arsin	32 250	15 680	16 570	4 517	2 274	2 243	27 733	13 406	14 327	169	190
04 Çaykara	42 138	18 819	23 319	1 318	719	599	40 820	18 100	22 720	637	66
05 Maçka	40 641	18 001	22 640	2 311	1 196	1 115	38 330	16 805	21 525	1 000	40
06 Of	76 833	36 085	40 748	6 680	4 327	2 353	70 153	31 758	38 395	511	150
07 Sürmene	46 820	21 760	25 060	5 938	2 928	3 010	40 882	18 832	22 050	473	98
08 Tonya	22 862	10 610	12 252	10 077	4 998	5 079	12 785	5 612	7 173	265	86
09 Vakfıkebir	93 566	44 825	48 741	8 891	5 442	3 449	84 675	39 383	45 292	458	204
10 Yomra	26 179	12 348	13 831	4 022	1 879	2 143	22 157	10 469	11 688	207	126

- (1) Şehir : İl ve ilçe merkezlerinin belediye sınırları içinde kalan alan.
- (2) Köy : İl ve ilçe merkezlerinin belediye sınırları dışında kalan Bucak ile Köy Muhtarlıkları.
- (3) Yüzölçümüne göller dahil değildir.
- (4) Bir kilometrekareye düşen nüfus.

- (1) City : Area within the municipal boundaries of Province and District centers.
- (2) Village : Sub-district or Muhtarlık outside the municipal boundaries of Province and District centers.
- (3) Lake surfaces are excluded.
- (4) Population per square kilometer.

TÜRKİYE — TURKEY

3. İl ve ilçelere göre şehir ve köy nüfusları, yüzölçümü ve nüfus yoğunluğu
City and village population, area and density by province and district
1970

İlçeler Districts	Toplam Total			Şehirler nüfusu City population (1)			Köyler nüfusu Village population (2)			Yüz ölçümü Area (km ²) (3)	Nüfus yoğun- luğu Density (4)
	Toplam Total	Erkek Male	Kadın Female	Toplam Total	Erkek Male	Kadın Female	Toplam Total	Erkek Male	Kadın Female		
62 TUNCELİ											
Toplam — Total	157 293	78 064	79 229	29 363	16 731	12 632	127 930	61 333	66 597	7 774	20
00 Merkez İlçe Province center	24 939	12 323	12 616	9 366	5 187	4 179	15 573	7 136	8 437	841	29
01 Çemişkezek	15 484	7 638	7 846	2 305	1 151	1 154	13 179	6 487	6 692	877	17
02 Hozat	17 411	9 502	7 909	5 116	3 669	1 447	12 295	5 833	6 462	804	21
03 Mazgirt	27 977	13 381	14 596	2 690	1 500	1 190	25 287	11 881	13 406	709	39
04 Nazımiye	12 244	6 081	6 163	1 539	841	698	10 705	5 240	5 465	553	22
05 Ovacık	16 100	8 017	8 083	1 968	1 145	823	14 132	6 872	7 260	1 538	10
06 Pertek	22 516	11 224	11 292	3 627	1 789	1 838	18 889	9 435	9 454	947	23
07 Pülümür	20 622	9 898	10 724	2 752	1 449	1 303	17 870	8 449	9 421	1 505	13
63 URFA											
Toplam — Total	538 131	274 765	263 366	205 524	107 087	98 437	332 607	167 678	164 929	18 584	28
00 Merkez İlçe Province center	161 780	84 134	77 646	100 654	52 830	47 824	61 126	31 304	29 822	3 791	42
01 Akçakale	37 108	18 970	18 138	6 096	3 529	2 567	31 012	15 441	15 571	1 903	19
02 Birecik	40 406	20 446	19 960	18 392	9 410	8 982	22 014	11 036	10 978	852	47
03 Bozova	38 013	19 233	18 780	4 853	2 567	2 286	33 160	16 666	16 494	1 550	24
04 Halfeti	27 791	13 642	14 149	3 315	1 737	1 578	24 476	11 905	12 571	646	43
05 Hilvan	25 547	12 756	12 791	5 185	2 600	2 585	20 362	10 156	10 206	1 278	19
06 Siverek	90 027	45 642	44 385	34 146	17 126	17 020	55 881	28 516	27 365	4 314	20
07 Sürüş	53 158	27 024	26 134	15 033	7 840	7 193	38 125	19 184	18 941	799	66
08 Viranşehir	64 301	32 918	31 383	17 850	9 448	8 402	46 451	23 470	22 981	3 451	18
64 UŞAK											
Toplam — Total	207 512	100 593	106 919	69 926	36 058	33 868	137 586	64 535	73 051	5 341	38
00 Merkez İlçe Province center	80 283	40 294	39 989	46 392	24 329	22 063	33 891	15 965	17 926	1 333	60
01 Banaz	34 001	16 555	17 446	4 764	2 593	2 171	29 237	13 962	15 275	1 063	31
02 Eşme	39 213	18 617	20 596	6 178	3 079	3 099	33 035	15 538	17 497	1 338	29
03 Karahallı	15 505	7 175	8 330	4 553	2 163	2 390	10 952	5 012	5 940	323	48
04 Sivasslı	19 171	9 195	9 976	4 021	1 958	2 063	15 150	7 237	7 913	486	39
05 Ulubeyli	19 339	8 757	10 582	4 018	1 936	2 082	15 321	6 821	8 500	798	24
65 VAN											
Toplam — Total	325 763	171 232	154 531	88 227	49 052	39 175	237 536	122 180	115 356	19 069	17
00 Merkez İlçe Province center	88 254	46 489	41 765	46 751	25 451	21 300	41 503	21 038	20 465	2 289	38
01 Başkale	29 295	15 339	13 956	6 018	3 451	2 567	23 277	11 888	11 389	2 599	11
02 Çatak	16 415	8 583	7 832	1 868	1 010	858	14 547	7 573	6 974	1 826	8
03 Erciş	53 531	28 841	24 690	19 532	11 354	8 178	33 999	17 487	16 512	2 115	25
04 Gevaş	29 610	15 382	14 228	4 944	2 613	2 331	24 666	12 769	11 897	1 201	24
05 Gürpınar	28 922	15 102	13 820	1 957	1 045	912	26 965	14 057	12 908	4 063	7
06 Muradiye	43 366	22 541	20 825	4 015	2 270	1 745	39 351	20 271	19 080	2 596	16
07 Özalp	36 370	18 955	17 415	3 142	1 858	1 284	33 228	17 097	16 131	2 380	15

- (1) Şehir : İl ve ilçe merkezlerinin belediye sınırları içinde kalan alan.
(2) Köy : İl ve ilçe merkezlerinin belediye sınırları dışında kalan Bucak ile Köy Muhtarlıkları.
(3) Yüzölçümüne göller dahil değildir.
(4) Bir kilometrekareye düşen nüfus.

- (1) City : Area within the municipal boundaries of Province and District centers.
(2) Village : Sub-district or Muhtarlık outside the municipal boundaries of Province and District centers.
(3) Lake surfaces are excluded.
(4) Population per square kilometer.

TÜRKİYE — TURKEY

3. İl ve ilçelere göre şehir ve köy nüfusları, yüzölçümü ve nüfus yoğunluğu
City and village population, area and density by province and district
1970

İlçeler Districts	Toplam Total			Şehirler nüfusu City population (1)			Köyler nüfusu Village population (2)			Yüz ölçümü Area (km ²) (3)	Nüfus yoğun- luğu Density (4)
	Toplam Total	Erkek Male	Kadın Female	Toplam Total	Erkek Male	Kadın Female	Toplam Total	Erkek Male	Kadın Female		
66 YOZGAT											
Toplam — Total	464 410	226 949	237 461	88 065	47 364	40 701	376 345	179 585	196 760	14 123	32
00 Merkez İlçe Province center	83 141	41 402	41 739	27 047	14 804	12 243	56 094	26 598	29 496	2 039	40
01 Akdağmadeni	55 645	27 250	28 395	5 742	3 039	2 703	49 903	24 211	25 692	2 053	27
02 Boğazlıyan	54 461	26 398	28 063	8 770	4 993	3 777	45 691	21 405	24 286	2 129	25
03 Çayıralan	37 967	18 014	19 953	4 388	2 166	2 222	33 579	15 848	17 731	1 445	26
04 Çekerek	57 693	28 415	29 278	3 720	1 977	1 743	53 973	26 438	27 535	1 634	35
05 Sarıkaya	34 228	16 419	17 809	3 736	1 900	1 836	30 492	14 519	15 973	976	35
06 Sorgun	68 703	33 626	35 077	11 309	6 444	4 865	57 394	27 182	30 212	1 769	38
07 Şefaati	31 083	14 872	16 211	5 145	2 481	2 664	25 938	12 391	13 547	833	37
08 Yerköy	41 489	20 553	20 936	18 208	9 560	8 648	23 281	10 993	12 288	1 245	33

67 ZONGULDAK

Toplam — Total	743 654	371 109	372 545	220 904	121 275	99 629	522 750	249 834	272 916	8 629	86
00 Merkez İlçe Province center	173 217	95 743	77 474	77 135	43 184	33 951	96 082	52 559	43 523	637	272
01 Bartın	100 465	47 730	52 735	15 926	8 470	7 456	84 539	39 260	45 279	1 266	79
02 Çaycuma	72 065	32 941	39 124	6 290	3 412	2 878	65 775	29 529	36 246	490	146
03 Devrek	79 343	37 496	41 847	8 930	5 470	3 460	70 413	32 026	38 387	1 222	64
04 Eflani	23 284	10 543	12 741	3 141	1 648	1 493	20 143	8 895	11 248	619	37
05 Ereğli	111 298	54 748	56 550	28 904	15 830	13 074	82 394	38 918	43 476	1 132	98
06 Karabük	103 767	53 915	49 852	64 999	35 376	29 623	38 768	18 539	20 229	1 376	75
07 Kurucaşile	10 035	4 799	5 236	1 074	531	543	8 961	4 268	4 693	159	63
08 Safranbolu	32 233	15 239	16 994	12 470	6 202	6 268	19 763	9 037	10 726	1 013	31
09 Ulus	37 947	17 955	19 992	2 035	1 152	883	35 912	16 803	19 109	715	53

- (1) Şehir : İl ve ilçe merkezlerinin belediye sınırları içinde kalan alan.
(2) Köy : İl ve ilçe merkezlerinin belediye sınırları dışında kalan Bucak ile Köy Muhtarlıkları.
(3) Yüzölçümüne göller dahil değildir.
(4) Bir kilometrekareye düşen nüfus.

- (1) City : Area within the municipal boundaries of Province and District centers.
(2) Village : Sub-district or Muhtarlık outside the municipal boundaries of Province and District centers.
(3) Lake surfaces are excluded.
(4) Population per square kilometer.

4. 1970 Genel nüfus sayımına göre 10 000 ve daha fazla nüfuslu yerlerin önceki sayımlardaki nüfusları ile karşılaştırılmaları

The population of localities with 10 000 or more inhabitants according to the 1970 census compared with the previous censuses

Yerler — Locality	1935	1940	1945	1950	1955	1960	1965	1970
Toplam — Total	3 447 195	3 952 318	4 215 480	4 724 654	6 230 826	7 927 634	9 884 316	12 753 767
10.000 ve daha fazla nüfuslu yerlerin toplam nüfusları — The total population of localities with 10 000 or more inhabitants	2 683 872	3 215 962	3 466 046	3 923 852	5 425 125	7 199 618	9 343 006	12 734 761
10.000 den az nüfuslu yerlerin toplam nüfusları — The total population of localities with less than 10 000 inhabitants	763 323	736 356	749 434	800 802	805 701	728 016	541 310	19 006
10.000 ve daha fazla nüfuslu yerler sayısı — Number of localities with 10 000 inhabitants and over	81	98	101	106	127	159	200	264

Nüfusu 100 001 ve daha fazla olan yerler — Localities with 100 001 inhabitants and over

İstanbul (bsi) (1)	741 148	793 949	860 558	983 041	1 268 771	1 466 535	1 742 978	2 132 407
Ankara (bsi) (1)	122 720	157 242	226 712	288 536	451 241	650 067	905 660	1 236 152
İzmir (bsi) (1)	170 959	183 762	198 396	227 578	296 559	360 829	411 626	520 832
Adana	76 473	88 119	100 780	117 642	168 628	231 548	289 919	347 454
Bursa	72 187	77 598	85 919	103 812	128 875	153 866	211 644	275 953
Gaziantep	50 965	57 132	62 873	71 887	96 678	124 097	160 152	227 652
Eskişehir	47 045	60 742	80 030	89 879	120 092	153 096	173 882	216 373
Konya	52 093	56 465	58 457	64 434	92 236	119 841	157 934	200 464
Kayseri	46 181	52 467	57 864	65 488	82 405	102 596	126 653	160 985
Diyarbakır	34 642	42 555	41 087	45 053	61 224	79 888	102 653	149 566
Samsun	32 482	37 216	38 725	44 019	62 629	87 688	107 510	134 061
Sivas	33 890	41 730	44 856	52 234	66 843	93 368	108 320	133 979
Erzurum	33 104	47 613	50 875	53 353	75 371	90 069	105 317	133 444
Malatya	27 296	36 292	41 530	48 621	64 519	83 692	104 428	128 841
Sağmalcılar (İstanbul)	—	—	—	—	4 932	29 110	69 064	124 085
Kocaeli	18 693	29 120	28 352	36 037	55 507	73 488	89 547	120 694
İçel (Mersin)	27 620	30 007	33 148	36 463	50 104	68 485	86 692	112 982
Kağıthane (İstanbul)	1 180	1 210	3 503	1 431	3 084	22 818	56 157	111 427
Kahramanmaraş	29 402	27 744	33 104	34 641	42 962	54 447	63 284	110 761
Elazığ	23 178	25 465	23 695	29 317	41 667	60 289	78 605	107 364
Sakarya (Adapazarı)	24 839	25 793	29 386	35 581	55 622	79 420	86 124	101 283
Urfa	31 720	35 266	36 356	38 685	48 296	59 863	73 498	100 654

Not : 10 000 ve daha fazla nüfuslu yerler, 1970 Genel Nüfus sayımına göre sıralanmış ve 10 000 den az nüfuslu 2 il merkezi de kapsamıştır. Bağlı oldukları iller gösterilmeyen yerler merkez ilçelerdir.

(1) bsi : Belediye sınırları içinde kalan alan.

Note : Localities with 10 000 inhabitants and over were listed according to 1970 population census and 2 province centers with less than 10 000 inhabitants were also covered. Localities provinces of which that are not shown in paranthesis are province centers.

(1) bsi : Area within municipal boundaries.

4. 1970 Genel nüfus sayımına göre 10 000 ve daha fazla nüfuslu yerlerin önceki sayımlardaki nüfusları ile karşılaştırılmaları

The population of localities with 10 000 or more inhabitants according to the 1970 census compared with the previous censuses

Yerler — Locality	1935	1940	1945	1950	1955	1960	1965	1970
Nüfusu 50 001 - 100 000 olan yerler — Localities with 50 001 - 100 000 inhabitants								
Antalya	22 993	24 957	25 037	27 515	35 283	50 908	71 833	95 616
Kırıkkale (Ankara)	4 599	11 484	14 496	15 750	27 807	42 904	57 669	91 658
Balıkesir	26 699	30 110	33 894	36 005	45 685	61 145	69 341	85 004
Denizli	17 345	19 461	20 162	22 017	29 909	48 925	64 331	82 372
Trabzon	29 682	32 789	29 824	33 990	42 110	53 039	65 516	80 795
İskenderun	—	11 859	18 612	22 872	46 580	62 061	69 382	79 297
Zonguldak	20 603	27 972	32 978	35 722	47 589	54 010	55 404	77 135
Tarsus (İçel)	24 382	27 643	28 829	33 704	39 182	51 184	57 737	74 510
Manisa	30 877	37 623	32 079	35 240	44 769	59 675	69 711	72 276
Hatay (Antakya)	—	26 939	27 448	30 494	38 138	45 674	57 855	66 520
Karabük (Zonguldak)	316	6 825	10 682	9 778	15 624	31 440	46 169	64 999
Kütahya	17 785	18 297	19 849	19 448	27 174	39 663	49 301	62 222
Erzincan	16 144	12 096	12 573	18 043	24 013	36 420	45 197	58 352
Çorum	20 151	22 776	20 307	22 833	25 765	34 726	41 574	54 576
Edirne	36 121	45 680	29 439	30 426	33 325	39 410	46 091	53 806
Afyonkarahisar	24 159	25 897	29 030	29 818	31 237	38 394	44 026	53 497
Kars	18 059	24 755	22 360	21 130	31 143	32 141	41 376	53 338
Buca (İzmir)	8 060	11 512	10 814	17 106	27 161	30 170	38 979	52 526
Ceyhan (Adana)	10 177	10 007	13 125	17 864	23 408	31 592	41 124	51 183
Isparta	18 433	18 313	17 292	18 383	24 567	35 981	42 901	50 905
Aydın	15 086	17 732	18 504	20 161	27 391	35 527	43 483	50 566
Nüfusu 25 001 - 50 000 olan yerler — Localities with 25 001 - 50 000 inhabitants								
Akhisar (Manisa)	21 192	22 739	23 799	23 732	29 875	39 831	46 167	48 796
Van	9 362	11 785	14 266	13 664	17 254	22 043	31 431	46 751
Ereğli (Konya)	9 544	12 561	15 729	18 545	24 123	31 935	38 362	46 727
Uşak	17 567	18 149	18 779	19 636	23 496	29 021	35 517	46 392
Osmaniye (Adana)	8 584	8 988	10 498	13 004	19 108	27 451	34 027	46 355
Nazilli (Aydın)	12 005	16 478	18 986	25 106	31 487	36 660	41 330	45 159
Batman (Siirt)	319	409	443	915	4 713	12 401	24 990	44 991
Tokat	21 261	21 447	20 078	21 666	26 661	32 654	37 368	44 110
Kilis (Gaziantep)	24 260	26 558	27 048	27 550	29 964	33 005	38 095	43 438
Küçükçekmece (İstanbul)	707	879	1 201	1 657	4 573	12 086	22 835	43 385
Turgutlu (Manisa)	21 676	22 932	22 713	24 916	27 300	31 459	35 674	40 986
Bandırma (Balıkesir)	13 285	15 715	17 355	18 925	25 637	28 880	33 116	39 525
Gültepe (İzmir)	—	—	—	—	—	16 803	28 115	38 586
Ordu	10 115	10 192	10 346	11 668	14 933	20 029	27 303	38 483
Amasya	11 981	13 635	13 344	14 470	17 560	28 525	34 168	36 646
Tekirdağ	20 354	17 081	14 780	15 696	17 957	23 987	27 069	35 387
Kartal (İstanbul)	4 462	3 622	14 842	5 301	7 442	14 815	20 139	35 381
Karaman (Konya)	9 060	12 489	12 460	13 476	17 215	21 668	26 051	35 056
Ödemiş (İzmir)	20 732	20 438	20 088	22 646	25 280	28 482	30 580	34 630
Salihli (Manisa)	9 127	9 975	10 680	13 270	17 963	24 109	28 909	34 478

Not : 10 000 ve daha fazla nüfuslu yerler, 1970 Genel Nüfus sayımına göre sıralanmış ve 10 000 den az nüfuslu 2 il merkezi de kapsamıştır. Bağlı oldukları iller gösterilmeyen yerler merkez ilçelerdir.

Note : Localities with 10 000 inhabitants and over were listed according to 1970 population census and 2 province centers with less than 10 000 inhabitants were also covered. Localities provinces of which that are not shown in paranthesis are province centers.

4. 1970 Genel nüfus sayımına göre 10 000 ve daha fazla nüfuslu yerlerin önceki sayımlardaki nüfusları ile karşılaştırılmaları

The population of localities with 10 000 or more inhabitants according to the 1970 census compared with the previous censuses

Yerler — Locality	1935	1940	1945	1950	1955	1960	1965	1970
Siverek (Urfa)	15 137	16 711	17 264	17 926	21 099	26 134	27 527	34 146
Mardin	22 517	23 270	18 522	19 354	24 329	28 382	30 974	33 740
Bornova (İzmir)	8 528	9 291	10 624	12 038	17 928	25 015	30 445	33 273
Kırşehir	14 052	13 336	13 783	14 034	16 584	20 248	24 861	33 173
Burdur	13 633	14 603	14 377	14 865	18 719	25 271	29 268	32 746
Akşehir (Konya)	10 335	12 502	12 605	13 370	15 362	20 566	25 269	32 591
Çamdibi (İzmir)	—	—	—	2 121	5 785	15 587	23 993	32 530
Giresun	13 967	16 273	12 431	12 507	15 248	19 902	25 331	32 522
Polatlı (Ankara)	3 028	3 975	7 386	10 312	16 238	20 169	22 558	32 326
Maltepe (İstanbul)	3 131	3 714	—	4 897	7 391	11 052	16 626	32 196
Çorlu (Tekirdağ)	11 796	16 979	12 394	11 325	16 966	21 983	27 187	32 018
İnegöl (Bursa)	13 079	13 740	15 165	16 696	19 450	25 297	27 777	31 871
Esenler (İstanbul)	—	302	539	312	331	3 482	10 709	31 382
Adıyaman	10 299	11 522	10 192	11 633	13 966	16 487	22 153	31 263
Kırıkhan (Hatay)	—	7 133	3 690	6 082	9 519	15 219	23 405	31 046
Rize	14 717	15 036	14 186	15 067	17 871	22 181	26 989	30 532
Kocasinan (İstanbul)	—	237	275	307	721	4 103	11 271	30 384
Küçükköy (İstanbul)	—	359	400	985	12 604	5 216	14 564	30 293
Nizip (Gaziantep)	7 621	9 009	10 017	11 642	15 331	19 336	22 675	30 219
Aksaray (Niğde)	8 344	9 144	9 558	10 966	14 345	19 979	24 414	30 138
Söke (Aydın)	10 912	11 472	11 870	13 385	21 343	23 593	27 558	30 000
Gölcük (Kocaeli)	3 220	5 115	8 834	4 153	13 789	18 764	21 544	29 774
Ağrı	6 271	7 917	8 605	10 028	17 079	19 776	24 168	29 577
Siirt	16 036	17 086	16 210	15 580	20 819	22 944	25 480	29 544
Kastamonu	13 791	13 667	13 869	13 597	15 664	20 307	23 485	29 338
Bafra (Samsun)	10 260	10 947	11 309	13 822	17 557	20 759	26 239	28 950
Turhal (Tokat)	5 687	6 043	8 110	9 513	13 096	17 124	22 658	28 948
Ereğli (Zonguldak)	5 843	5 415	6 360	7 132	7 878	8 812	18 978	28 904
Düzce (Bolu)	6 476	7 123	8 759	10 203	12 612	18 344	22 274	28 209
Kadirli (Adana)	2 554	2 368	3 345	4 751	7 122	10 964	15 926	28 109
Merzifon (Amasya)	13 058	13 301	16 037	15 257	19 951	22 096	23 410	28 034
Tire (İzmir)	20 461	21 495	21 953	22 117	23 604	26 643	27 243	28 018
Lüleburgaz (Kırklareli)	11 493	14 113	12 339	12 527	18 252	22 362	25 667	27 808
Pendik (İstanbul)	3 514	4 172	—	7 910	8 673	13 963	19 216	27 494
Kırklareli	20 891	32 232	14 412	14 557	19 097	20 196	24 790	27 431
Zile (Tokat)	15 168	14 873	16 269	17 103	21 415	21 339	26 113	27 429
Yozgat	13 661	14 913	11 576	11 885	14 783	18 305	23 081	27 047
Bergama (İzmir)	14 837	14 569	16 351	16 419	18 032	21 689	24 121	27 044
Çanakkale	11 495	24 621	22 869	11 824	16 041	19 391	22 789	27 042
Bolu	7 835	8 103	7 214	7 954	12 271	13 745	21 700	26 944
Niğde	12 394	13 835	11 855	12 457	14 593	18 042	21 663	26 936
Çankırı	9 774	10 235	14 680	14 108	17 899	20 047	21 450	26 124
Kozan (Adana)	5 040	5 672	6 821	7 844	11 356	15 159	20 236	26 097
Neveşehir	14 135	14 112	15 563	15 054	16 799	18 662	21 121	25 685
M. Kemalpaşa (Bursa) ...	14 798	13 919	14 943	15 210	16 618	20 886	23 179	25 684

Not : 10 000 ve daha fazla nüfuslu yerler, 1970 Genel Nüfus sayımına göre sıralanmış ve 10 000 den az nüfuslu 2 il merkezi de kapsamıştır. Bağlı oldukları iller gösterilmeyen yerler merkez ilçelerdir.

Note : Localities with 10 000 inhabitants and over were listed according to 1970 population census and 2 province centers with less than 10 000 inhabitants were also covered. Localities provinces of which that are not shown in parenthesis are province centers.

4. 1970 Genel nüfus sayımına göre 10 000 ve daha fazla nüfuslu yerlerin önceki sayımlardaki nüfusları ile karşılaştırılmaları

The population of localities with 10 000 or more inhabitants according to the 1970 census compared with the previous censuses

Yerler — Locality	1935	1940	1945	1950	1955	1960	1965	1970
Safra (İstanbul)	674	1 019	842	862	1 266	3 479	10 209	25 504
Bolvadin (Afyonkarahisar)	9 195	9 492	9 851	10 946	12 575	16 026	20 139	25 417

Nüfusu 20 001 - 25 000 olan yerler — Localities with 20 001 - 25 000 inhabitants

Kozlu (Zonguldak)	7 548	5 310	14 122	11 835	13 190	17 533	25 742	24 981
Kilimli (Zonguldak)	1 985	1 795	9 775	11 039	17 026	20 294	21 020	24 765
Edremit (Balıkesir)	12 556	10 501	12 847	12 700	17 761	22 338	25 003	24 115
Keşan (Edirne)	6 915	7 925	8 320	8 650	11 035	15 061	20 293	23 801
Uzunköprü (Edirne)	9 460	13 500	9 616	12 188	15 502	18 232	20 237	23 326
Muş	5 158	5 681	5 010	7 050	10 888	11 965	15 687	23 058
Ümraniye (İstanbul)	570	501	573	885	1 781	7 224	14 800	22 969
Güngören (İstanbul)	1 445	2 244	672	377	434	3 070	9 146	22 160
Alibeyköy (İstanbul)	701	856	1 610	2 156	12 819	8 948	15 199	22 072
Iğdır (Kars)	6 737	9 465	8 644	7 826	9 646	12 730	15 701	21 420
Soma (Manisa)	3 820	4 864	6 325	7 521	10 256	13 200	18 633	21 387
Bitlis	9 994	12 002	10 779	11 137	15 007	16 636	18 725	20 842
Çarşamba (Samsun)	7 062	7 414	8 010	9 529	10 398	14 877	18 003	20 463
Sarıkamış (Kars)	7 708	15 279	10 513	8 086	17 660	17 529	16 618	20 343
Tatvan (Bitlis)	323	1 234	1 933	3 179	3 825	6 533	10 786	20 198
Reyhanlı (Hatay)	—	5 778	5 512	8 621	9 298	12 371	16 469	20 196
Bayburt (Gümüşhane)	10 339	10 864	9 473	9 843	13 107	11 937	15 184	20 145
Alaşehir (Manisa)	8 375	8 198	8 883	10 719	11 393	13 924	16 012	20 075

Nüfusu 15 001 - 20 000 olan yerler — Localities with 15 001 - 20 000 inhabitants

Karacabey (Bursa)	9 243	10 391	11 104	11 923	13 341	15 969	18 368	19 954
Erciş (Van)	3 700	4 715	4 754	5 535	7 549	9 927	14 072	19 532
Ünye (Ordu)	5 780	6 635	6 382	8 735	9 242	11 350	15 039	19 448
Gebze (Kocaeli)	3 093	1 831	4 238	5 066	5 812	8 018	9 269	18 773
Muğla	10 983	13 370	12 319	10 612	12 052	14 053	16 408	18 624
Silvan (Diyarbakır)	2 713	3 118	3 155	4 254	5 715	6 492	12 158	18 592
Ergani (Diyarbakır)	3 253	4 444	4 300	5 647	6 341	8 553	10 528	18 544
Birecik (Urfa)	9 659	10 445	10 790	11 064	12 242	13 110	15 317	18 392
Yerköy (Yozgat)	300	240	2 621	3 550	5 937	8 244	11 962	18 208
Samandağı (Hatay)	—	8 252	8 303	9 175	11 118	13 912	15 990	18 131
Elbistan (Kahramanmaraş)	6 365	7 000	6 655	7 547	8 496	10 282	13 492	17 859
Viranşehir (Urfa)	2 809	3 500	2 962	3 600	5 096	7 026	11 063	17 850
Yalova (İstanbul)	2 635	2 300	3 608	3 833	6 610	11 318	14 241	17 689
Ayvalık (Balıkesir)	13 088	12 286	13 650	13 101	16 754	16 087	16 283	17 661
Niksar (Tokat)	6 647	6 635	6 942	7 557	8 497	10 534	12 577	17 424
Bingöl	1 298	1 418	1 616	3 877	6 866	8 526	11 727	17 220
Sungurlu (Çorum)	5 250	5 821	5 562	6 452	7 720	10 619	12 886	16 993
Şereflikoçhisar (Ankara)	3 005	3 193	3 396	4 280	6 002	8 656	11 683	16 982
Gemlik (Bursa)	5 910	7 030	7 104	8 543	10 244	12 640	15 716	16 915

Not : 10 000 ve daha fazla nüfuslu yerler, 1970 Genel Nüfus sayımına göre sıralanmış ve 10 000 den az nüfuslu 2 il merkezi de kapsanmıştır. Bağlı oldukları iller gösterilmeyen yerler merkez ilçelerdir.

Note : Localities with 10 000 inhabitants and over were listed according to 1970 population census and 2 province centers with less than 10 000 inhabitants were also covered. Localities provinces of which that are not shown in paranthesis are province centers.

4. 1970 Genel nüfus sayımına göre 10 000 ve daha fazla nüfuslu yerlerin önceki sayımlardaki nüfusları ile karşılaştırılmaları
The population of localities with 10 000 or more inhabitants according to the 1970 census compared with the previous censuses

Yerler — Locality	1935	1940	1945	1950	1955	1960	1965	1970
İslâhiye (Gaziantep)	2 284	4 521	4 313	4 993	7 395	11 560	13 775	16 892
Menemen (İzmir)	13 377	12 634	10 572	11 252	14 218	15 155	16 588	16 734
Tosya (Kastamonu)	10 048	9 882	10 784	11 676	11 978	13 699	14 119	16 698
Tavşanlı (Kütahya)	5 355	5 138	6 404	7 801	9 687	11 622	13 652	16 625
Kızıltepe (Mardin)	944	1 658	1 484	2 439	4 501	6 379	9 589	16 376
Milâs (Muğla)	8 083	8 932	8 853	8 930	10 070	11 710	12 987	16 157
İskilip (Çorum)	10 698	10 039	10 344	9 908	10 889	12 210	12 400	16 129
Torbali (İzmir)	2 007	4 416	4 851	6 038	6 607	8 010	11 712	16 086
Karapınar (Konya)	4 869	5 532	6 168	7 423	9 515	10 767	12 989	16 065
Çumra (Konya)	2 685	4 228	5 190	6 475	8 780	7 052	10 299	15 965
Bartın (Zonguldak)	8 825	8 226	8 740	8 789	9 922	11 506	14 259	15 926
Bor (Niğde)	9 323	10 598	10 665	11 240	12 112	13 169	14 309	15 711
Erbaa (Tokat)	6 951	6 637	6 185	7 034	8 564	10 738	13 168	15 606
Develi (Kayseri)	10 100	10 885	11 362	11 127	11 610	12 923	13 411	15 553
Maden (Elazığ)	2 762	4 691	4 377	5 461	6 834	7 956	10 166	15 516
Gazimîr (İzmir)	3 739	7 091	4 434	4 295	8 825	9 826	18 142	15 409
Küçükyalı (İstanbul)	226	259	394	859	1 845	5 071	12 888	15 268
Sinop	4 872	4 838	4 995	5 780	7 307	10 214	13 354	15 096
Sürüç (Urfa)	2 427	3 142	3 632	4 214	5 993	6 800	9 015	15 033
Alanya (Antalya)	5 112	5 162	5 884	6 623	8 049	10 129	12 436	15 011

Nüfusu 10 001 - 15 000 olan yerler — Localities with 10 001 - 15 000 inhabitants

Nusaybin (Mardin)	1 931	2 074	2 311	2 647	3 161	5 011	7 584	14 994
Anamur (İçel)	1 920	2 154	2 734	3 102	4 379	6 523	11 246	14 971
Dinar (Afyonkarahisar)	4 192	4 556	4 638	5 613	7 081	9 409	11 298	14 843
Gelibolu (Çanakkale)	6 637	12 713	16 496	9 893	12 341	12 945	12 945	14 716
Babaeski (Kırklareli)	5 195	12 132	5 936	6 399	11 139	11 590	13 879	14 654
Silifke (İçel)	5 064	5 341	5 728	6 643	7 437	9 843	11 864	14 624
Suluova (Amasya)	613	490	618	823	1 110	6 199	9 687	14 534
Yenişehir (Bursa)	7 103	6 950	7 257	7 966	8 747	10 740	11 352	14 522
Ceylanpınar (Urfa)	354	903	1 397	2 375	6 187	7 950	12 508	14 350
Fatsa (Ordu)	2 875	3 242	3 888	5 025	5 829	6 841	9 738	14 266
Erdemli (İçel)	270	380	542	820	5 215	7 961	10 304	14 118
Yeşilyurt (İzmir)	—	—	—	—	—	5 642	9 250	14 075
Kırkağaç (Manisa)	8 654	12 253	8 696	8 981	9 451	11 345	12 162	14 072
Soğanlık (İstanbul)	466	437	444	495	1 168	3 025	5 283	13 967
Biga (Çanakkale)	7 480	7 351	8 182	7 967	8 659	10 845	12 063	13 855
Gönen (Balıkesir)	9 687	9 061	9 930	9 983	9 581	10 890	11 666	13 815
Yalvaç (Isparta)	8 347	8 497	8 249	8 182	9 283	10 378	10 912	13 545
Doğubeyazıt (Ağrı)	1 860	5 483	5 723	3 894	5 589	7 047	8 523	13 373
Ardahan (Kars)	2 860	5 095	6 182	4 789	6 557	7 228	9 117	13 339
Altındağ (İzmir)	1 747	1 793	2 084	1 110	2 193	4 436	8 077	13 320
Bozüyük (Bilecik)	7 873	6 937	7 582	7 630	8 201	9 101	10 842	13 307
Dolayoba (İstanbul)	326	244	197	199	200	1 002	3 478	13 165
Artvin	3 512	4 589	3 986	4 562	5 770	8 016	9 847	13 109

Not : 10 000 ve daha fazla nüfuslu yerler, 1970 Genel Nüfus sayımına göre sıralanmış ve 10 000 den az nüfuslu 2 il merkezi de kapsanmıştır. Bağlı oldukları iller gösterilmeyen yerler merkez ilçelerdir.

Note : Localities with 10 000 inhabitants and over were listed according to 1970 population census and 2 province centers with less than 10 000 inhabitants were also covered. Localities provinces of which that are not shown in paranthesis are province centers.

4. 1970 Genel nüfus sayımına göre 10 000 ve daha fazla nüfuslu yerlerin önceki sayımlardaki nüfusları ile karşılaştırılmaları

The population of localities with 10 000 or more inhabitants according to the 1970 census compared with the previous censuses

Yerler — Locality	1935	1940	1945	1950	1955	1960	1965	1970
Malkara (Tekirdağ)	5 226	4 576	5 416	5 971	6 678	9 364	10 763	13 108
Havza (Samsun)	3 403	4 024	4 539	5 077	6 380	9 443	10 338	13 073
Büyükçiftliği (İzmir)	882	1 030	1 044	1 448	2 345	5 520	8 695	13 012
Demirci (Manisa)	5 948	5 594	6 132	6 501	7 684	8 745	10 050	13 007
Midyat (Mardin)	7 519	9 475	7 660	8 106	8 106	9 621	10 391	12 987
Dört Yol (Hatay)	3 852	5 490	4 410	5 720	7 774	10 293	11 595	12 947
Çayeli (Rize)	473	6 138	6 084	6 348	7 369	9 724	11 496	12 915
Narlıdere (İzmir)	1 740	2 104	2 079	2 655	4 853	11 176	14 147	12 853
Beypazarı (Ankara)	5 757	5 268	5 357	5 913	7 419	8 854	9 860	12 830
Sincanköy (Ankara)	302	833	1 005	1 258	2 281	4 663	8 148	12 782
Bayındır (İzmir)	9 647	9 529	9 931	10 730	10 673	11 329	11 273	12 684
Urla (İzmir)	9 961	10 330	10 206	10 403	10 892	10 827	12 454	12 641
Hendek (Sakarya)	4 932	4 925	5 688	6 644	7 469	9 880	10 788	12 627
Emirdağ (Afyonkarahisar)	4 247	4 857	5 491	6 240	7 439	10 069	10 914	12 559
Safranbolu (Zonguldak) ...	5 571	5 327	5 164	5 388	6 155	7 383	9 712	12 470
Gümüşhane	3 161	4 343	3 894	4 220	4 189	5 312	8 092	12 440
Susurluk (Balıkesir)	5 569	4 833	6 147	6 701	10 022	11 450	11 268	12 354
Bucak (Burdur)	3 974	4 386	4 786	5 509	6 837	8 754	10 094	12 293
Karamürsel (Kocaeli)	2 732	2 511	2 762	3 176	4 099	6 169	9 144	12 227
Serik (Antalya)	665	1 022	1 500	2 273	3 164	4 775	7 336	12 164
Hacılar (Kayseri)	5 725	6 193	6 970	7 401	8 329	9 023	10 149	12 127
Besni (Adıyaman)	8 184	8 826	9 154	10 500	11 960	11 194	11 625	12 025
Seydişehir (Konya)	4 408	3 745	3 965	4 525	5 204	6 603	6 683	11 965
Burhaniye (Balıkesir)	5 598	5 619	6 802	6 362	6 606	10 281	12 597	11 908
Kaman (Kırşehir)	3 182	3 402	3 988	4 833	7 349	8 871	10 067	11 861
Manavgat (Antalya)	926	1 162	1 093	1 266	2 132	3 218	6 308	11 787
Bilecik	4 102	4 751	4 661	4 878	6 429	7 528	9 722	11 744
Kulu (Konya)	3 399	3 927	2 023	4 517	5 460	7 198	8 905	11 577
Yahyalı (Kayseri)	5 372	5 248	6 109	6 346	7 351	8 697	10 283	11 546
Gümüşhacıköy (Amasya)	6 984	6 999	7 383	8 141	8 602	9 403	10 199	11 513
Bulancak (Giresun)	2 287	2 360	2 350	5 253	5 825	7 346	9 343	11 496
Hayrabolu (Tekirdağ)	2 741	3 098	4 347	5 216	6 573	8 628	9 444	11 487
Balçova (İzmir)	2 207	1 576	1 089	1 342	1 701	3 114	6 387	11 432
Boyabat (Sinop)	3 745	3 739	3 996	5 407	6 432	8 190	9 418	11 312
Sorgun Yozgat	2 243	2 438	2 528	3 123	3 951	4 676	6 144	11 309
Elmadağ (Ankara)	1 268	3 265	4 058	4 083	4 858	5 813	9 000	11 196
Derik (Mardin)	3 045	3 271	3 586	3 844	5 466	5 660	5 171	11 170
Pasinler (Erzurum)	3 888	6 314	5 759	8 015	6 939	7 926	9 277	11 166
Cizre (Mardin)	5 485	5 575	4 419	5 425	5 646	6 473	8 662	11 137
İlgin (Konya)	3 393	3 481	4 240	5 530	6 389	8 116	10 196	11 118
Kızılhisar (Denizli)	4 770	5 180	5 381	5 999	5 947	7 598	9 359	11 114
Selçuk (İzmir)	4 024	4 692	4 906	6 035	8 450	8 887	10 227	11 101
Sandıklı (Afyonkarahisar)	8 155	6 879	7 937	8 004	8 095	9 357	10 192	11 056
Akyazı (Sakarya)	2 289	2 252	2 797	3 469	4 332	6 617	9 090	10 939

Not : 10 000 ve daha fazla nüfuslu yerler, 1970 Genel Nüfus sayımına göre sıralanmış ve 10 000 den az nüfuslu 2 il merkezi de kapsanmıştır. Bağlı oldukları iller gösterilmeyen yerler merkez ilçelerdir.

Note : Localities with 10 000 inhabitants and over were listed according to 1970 population census and 2 province centers with less than 10 000 inhabitants were also covered. Localities provinces of which that are not shown in paranthesis are province centers.

4. 1970 Genel nüfus sayımına göre 10 000 ve daha fazla nüfusu yerlerin önceki sayımlardaki nüfusları ile karşılaştırılmaları

The population of localities with 10 000 or more inhabitants according to the 1970 census compared with the previous censuses

Yerler — Locality	1935	1940	1945	1950	1955	1960	1965	1970
Patnos (Ağrı)	455	851	1 266	1 840	2 512	3 478	5 653	10 916
Çubuk (Ankara)	1 674	1 972	2 545	3 143	6 013	5 449	8 857	10 857
Terme (Samsun)	2 676	2 623	2 993	4 264	5 849	7 090	8 618	10 846
Yakacık (İstanbul)	1 370	1 286	1 408	1 567	1 937	3 295	4 691	10 842
Aybastı (Ordu)	1 015	1 232	1 236	1 474	1 578	2 129	7 450	10 823
Hadımköy (İstanbul)	2 904	7 197	6 262	6 697	8 814	4 689	8 279	10 806
Hacılar (Adana)	772	946	1 160	1 592	3 166	4 461	6 034	10 797
Afşin (Kahramanmaraş) ...	3 607	4 074	4 205	5 165	6 017	6 485	8 069	10 794
Yeşilkent (Hatay)	—	4 555	4 858	6 692	7 736	9 115	10 257	10 765
Kadınhanı (Konya)	3 888	4 037	4 338	5 153	6 008	6 848	8 398	10 721
Gediz (Kütahya)	5 549	6 128	5 866	5 874	7 303	7 306	7 486	10 651
Ermenek (Konya)	6 745	5 988	6 713	6 920	7 559	7 553	8 017	10 646
Malazgirt (Muş)	1 197	1 354	1 516	1 932	2 793	5 060	7 826	10 642
Germencik (Aydın)	6 377	3 438	3 498	4 173	5 135	5 811	7 344	10 640
Fethiye (Muğla)	3 831	4 022	4 174	4 432	5 665	7 693	8 386	10 627
Divriği (Sivas)	5 910	8 101	6 804	6 254	6 983	8 829	9 160	10 389
Osmancık (Çorum)	4 213	4 291	4 295	4 691	5 533	6 748	8 236	10 325
Haruniye (Adana)	438	537	665	1 651	2 056	4 507	5 198	10 256
Şebinkarahisar (Giresun)	7 965	7 466	7 542	7 577	7 567	8 747	9 764	10 255
Kağızman (Kars)	5 411	6 682	6 634	6 148	7 913	7 176	9 417	10 236
Karasu (Sakarya)	2 087	2 406	2 906	3 398	4 165	5 683	7 060	10 198
Simav (Kütahya)	5 853	5 519	5 108	5 121	5 769	6 528	8 003	10 183
Senirkent (Isparta)	6 299	6 263	7 094	7 331	7 850	7 984	7 706	10 168
Gölmarmara (Manisa) ...	3 426	3 657	4 007	4 256	5 230	6 064	8 301	10 156
Vezirköprü (Samsun)	5 624	5 621	5 497	6 171	6 802	8 224	9 431	10 132
Tonya (Trabzon)	779	910	966	1 013	1 331	5 360	6 126	10 077
Buldan (Denizli)	7 649	8 335	9 761	9 843	10 241	10 496	9 813	10 076
İznik (Bursa)	2 492	2 765	2 958	3 649	4 504	6 290	8 213	10 038
Mut (İçel)	1 604	1 878	2 694	2 894	3 765	4 590	6 556	10 023
Çay (Afyonkarahisar)	4 820	4 469	5 030	5 647	6 400	7 238	9 761	10 012

Nüfusu 10 000 den az il merkezleri — Province centers with less than 10 000 inhabitants

Hakkari	1 562	1 821	2 145	2 756	3 162	3 982	6 129	9 640
Tunceli	1 204	837	762	1 883	2 360	3 818	5 825	9 366

TÜRKİYE — TURKEY

5. Nüfus grupları itibariyle şehir ve köy sayısı ve nüfus toplamı
Number of cities and villages and total of their inhabitants by population group

Nüfus grupları Population group	1945		1950		1955		1960		1965		1970	
	Şehir ve köy sayısı Number of cities and villages (1)	Nüfus toplamı Total inhabitants	Şehir ve köy sayısı Number of cities and villages (1)	Nüfus toplamı Total inhabitants	Şehir ve köy sayısı Number of cities and villages (1)	Nüfus toplamı Total inhabitants	Şehir ve köy sayısı Number of cities and villages (1)	Nüfus toplamı Total inhabitants	Şehir ve köy sayısı Number of cities and villages (1)	Nüfus toplamı Total inhabitants	Şehir ve köy sayısı Number of cities and villages (1)	Nüfus toplamı Total inhabitants
Türkiye Toplamı National Total	34 522	18790 174	34 737	20947 188	35 331	24064 763	36 061	27754 820	36 259	31391 421	36 633	35605 176
0 — 50	298	10 931	171	6 519	169	6 180	152	5 095	161	5 675	220	6 876
51 — 100	1 561	124 319	1 080	86 186	880	71 361	743	59 685	675	54 215	798	63 559
101 — 150	3 057	387 529	2 498	321 248	2 079	266 617	1 735	222 054	1 600	205 120	1 626	207 957
151 — 200	3 824	672 574	3 200	565 840	3 021	529 960	2 797	493 877	2 399	424 476	2 535	446 830
201 — 250	3 816	861 988	3 594	813 347	3 423	772 591	3 172	716 551	2 927	659 721	2 927	660 223
251 — 300	3 492	959 753	3 389	934 132	3 468	955 632	3 201	883 195	3 139	865 558	3 043	837 714
301 — 400	5 641	1 960 922	5 820	2 026 455	5 758	2 009 953	5 805	2 026 098	5 588	1 948 627	5 514	1 925 121
401 — 500	3 801	1 700 361	4 127	1 846 418	4 326	1 936 954	4 552	2 039 147	4 539	2 035 884	4 495	2 016 897
501 — 750	4 889	2 964 520	5 712	3 472 750	6 101	3 719 677	6 694	4 085 717	7 034	4 302 012	6 899	4 216 802
751 — 1000	1 929	1 654 602	2 404	2 064 416	2 736	2 345 360	3 131	2 694 422	3 413	2 936 079	3 454	2 970 100
1001 — 1250	844	941 386	1 046	1 159 172	1 267	1 407 814	1 542	1 715 134	1 793	1 999 661	1 722	1 911 327
1251 — 1500	418	567 558	545	741 415	627	854 025	763	1 042 450	850	1 157 544	890	1 208 346
1501 — 1750	233	374 872	315	510 294	366	590 100	431	699 328	467	753 832	473	761 319
1751 — 2000	140	262 027	165	306 904	225	422 202	265	492 334	320	597 708	264	493 997
2001 — 2250	85	179 315	117	247 911	166	351 844	212	452 600	285	604 626	366	771 656
2251 — 2500	54	128 248	72	171 087	111	262 432	136	324 188	175	414 271	242	572 019
2501 — 2750	34	88 621	58	151 958	72	189 136	79	204 950	117	307 578	135	353 493
2751 — 3000	41	117 468	37	105 820	48	136 911	63	180 063	77	223 598	123	351 734
3001 — 3250	22	69 012	30	94 052	48	150 399	57	178 312	56	177 848	110	342 876
3251 — 4000	73	261 563	76	281 568	80	287 762	109	389 350	135	484 091	144	516 283
4001 — 5000	69	308 157	62	278 635	85	378 619	88	398 260	103	456 974	144	637 508
5001 — 6000	33	179 341	42	228 882	54	296 592	58	317 875	75	413 598	74	406 215
6001 — 7000	30	193 197	30	192 823	41	263 711	47	305 890	39	252 064	52	335 739
7001 — 8000	12	88 756	18	136 195	27	202 775	31	228 616	37	277 743	40	300 804
8001 — 9000	14	119 188	14	118 319	16	135 887	23	195 899	30	253 333	36	307 571
9001 — 10000	10	96 229	9	87 465	10	95 144	14	133 096	25	236 579	26	247 449
10001 — 15000	45	550 375	45	544 829	38	461 151	51	603 943	70	819 056	97	1 166 490
15001 — 20000	17	292 983	20	343 062	34	585 077	26	451 580	23	384 828	40	680 247
20001 — 25000	11	240 165	10	224 090	11	252 216	24	518 651	30	675 381	18	396 316
25001 — 50000	19	622 150	20	693 987	27	929 377	32	1 056 722	45	1 513 315	67	2 210 742
50001 — 100000	6	396 018	6	397 275	11	763 138	19	1 277 263	18	1 241 750	25	1 711 478
100001 +	4	386 446	5	720 639	6	434 166	9	362 475	14	470 867	34	656 488
Sayım bölgesi dışı nüfus - Population outside the enumeration district	—	29 600	—	73 495	—	—	—	—	—	—	—	—
Ortalama yerleşme büyüklüğü (1) Average size of inhabited places	—	544	—	603	—	681	—	769	—	866	—	971

Not. Şehir : İl ve ilçe merkezlerinin belediye sınırları içinde kalan alan.

Köy : İl ve ilçe merkezlerinin belediye sınırları dışında kalan Bucak ya da Muhtarlık.

(1) : Nüfus toplamının şehir ve köy toplamına bölümü.

Note. City : Area within municipal boundaries of province and district centers.

Village : Sub-district or Muhtarlık outside municipal boundaries of province and district centers.

(1) : Figures are obtained through division of total population by total number of cities and villages.

TÜRKİYE — TURKEY

6. Nüfus grupları itibariyle şehir sayısı ve nüfus toplamları
Number of cities and total of their inhabitants by population group

Nüfus grupları Population group	1945		1950		1955		1960		1965		1970	
	Şehir sayısı Number of cities (1)	Nüfus toplamı Total inhabi- tants	Şehir sayısı Number of cities (1)	Nüfus toplamı Total inhabi- tants	Şehir sayısı Number of cities (1)	Nüfus toplamı Total inhabi- tants	Şehir sayısı Number of cities (1)	Nüfus toplamı Total inhabi- tants	Şehir sayısı Number of cities (1)	Nüfus toplamı Total inhabi- tants	Şehir sayısı Number of cities (1)	Nüfus toplamı Total inhabi- tants
Toplam - Total	459	4 687 102	485	5 244 337	544	6 927 343	620	8 859 731	621	10 805 817	638	13 691 101
0 — 200	—	—	—	—	—	—	—	—	—	—	—	—
201 — 250	—	—	—	—	—	—	—	—	—	—	—	—
251 — 300	3	832	—	—	—	—	1	275	—	—	—	—
301 — 400	2	716	2	718	1	342	1	304	—	—	—	—
401 — 500	3	1 394	5	2 114	2	912	2	952	—	—	—	—
501 — 750	19	11 902	13	8 045	12	7 635	7	4 646	1	739	—	—
751 — 1000	14	11 730	15	12 938	11	9 973	20	18 113	5	4 269	2	1 748
1001 — 1250	21	24 086	19	21 522	16	17 765	11	12 624	15	16 736	5	5 567
1251 — 1500	21	28 809	18	24 892	22	30 268	20	28 184	14	19 494	4	5 621
1501 — 1750	23	36 660	27	44 137	22	35 589	24	39 098	13	20 921	12	19 208
1751 — 2000	20	37 791	21	39 305	25	46 937	22	41 212	22	41 275	17	32 044
2001 — 2250	15	31 539	18	38 169	25	52 662	29	63 836	20	42 767	15	31 642
2251 — 2500	13	31 008	21	50 149	17	40 098	23	54 464	30	70 483	16	37 979
2501 — 2750	14	36 327	20	52 158	26	67 738	27	68 816	19	49 927	15	39 051
2751 — 3000	18	51 586	11	31 233	16	45 867	17	48 757	27	77 494	17	48 666
3001 — 3250	11	34 435	12	37 639	18	55 999	16	49 952	14	43 604	21	65 551
3251 — 4000	34	123 719	37	136 190	33	119 231	58	208 911	48	171 622	45	162 928
4001 — 5000	49	218 518	46	207 128	54	237 720	50	226 576	53	236 005	63	277 571
5001 — 6000	25	136 777	37	201 355	41	226 421	45	247 101	53	294 803	40	221 138
6001 — 7000	23	148 377	23	147 891	36	232 201	38	248 957	32	207 305	39	252 616
7001 — 8000	11	81 662	16	120 884	25	187 648	28	205 844	33	247 286	33	248 901
8001 — 9000	13	110 885	14	118 349	11	92 796	22	186 951	23	195 484	28	240 414
9001 — 10000	9	86 454	8	77 687	10	95 144	11	105 132	21	199 187	21	198 930
10001 — 15000	41	504 133	42	509 917	35	422 538	47	555 666	60	697 554	80	960 671
15001 — 20000	17	292 983	19	325 956	32	550 123	22	385 185	19	315 645	38	649 570
20001 — 25000	11	240 165	10	224 090	11	252 216	22	475 539	27	607 533	13	279 369
25001 — 50000	19	622 150	20	693 987	26	902 216	30	997 442	42	1 420 479	58	1 918 988
50001 — 100000	6	396 018	6	397 275	11	763 138	18	1 222 719	16	1 116 529	24	1 658 952
100001 +	4	1 386 446	5	1 720 609	6	2 434 166	9	3 362 475	14	4 708 676	32	6 333 976
Ortalama şehir büyüklüğü (2) Average size of city	—	10 168	—	10 813	—	12 732	—	14 290	—	17 401	—	21 461

(1) Şehir : İl ve ilçe merkezlerinin belediye sınırları içinde kalan alan.

(2) Nüfus toplamının şehir sayısına bölümü.

(1) City : Area within municipal boundaries province and district centers.

(2) Figures are obtained through division of total population by total number of cities and villages.

TÜRKİYE -- TURKEY


7. Nüfus grupları itibariyle köy sayısı ve nüfus toplamı
Number of villages and total of their inhabitants by population group

Nüfus grupları Population group	1945		1950		1955		1960		1965		1970	
	Köy sayısı (1) Number of villages	Nüfus toplamı Total inhabitants	Köy sayısı (1) Number of villages	Nüfus toplamı Total inhabitants	Köy sayısı (1) Number of villages	Nüfus toplamı Total inhabitants	Köy sayısı (1) Number of villages	Nüfus toplamı Total inhabitants	Köy sayısı (1) Number of villages	Nüfus toplamı Total inhabitants	Köy sayısı (1) Number of villages	Nüfus toplamı Total inhabitants
Toplam - Total	34 063	14073 472	34 252	15629 356	34 787	17137 419	35 441	18895 089	35 638	20585 604	35 995	21914 075
0 — 50	298	10 931	171	6 519	169	6 180	152	5 095	161	5 675	220	6 876
51 — 100	1 561	124 319	1 080	86 186	880	71 360	743	59 685	675	54 215	798	63 559
101 — 150	3 057	387 529	2 498	321 248	2 079	266 617	1 735	222 054	1 600	205 120	1 626	207 957
151 — 200	3 824	672 574	3 200	565 840	3 021	529 960	2 797	493 877	2 399	424 476	2 535	446 830
201 — 250	3 816	861 988	3 594	813 347	3 423	772 591	3 172	716 551	2 927	659 721	2 927	660 223
251 — 300	3 489	958 921	3 389	934 132	3 468	955 632	3 200	882 920	3 139	865 558	3 043	837 714
301 — 400	5 639	1 960 206	5 818	2 025 737	5 757	2 009 611	5 804	2 025 794	5 588	1 948 627	5 514	1 925 121
401 — 500	3 798	1 698 967	4 122	1 844 304	4 324	1 936 042	4 550	2 038 195	4 539	2 035 884	4 495	2 016 897
501 — 750	4 870	2 952 618	5 699	3 464 705	6 089	3 712 042	6 687	4 081 071	7 033	4 301 273	6 899	4 216 802
751 — 1000	1 915	1 642 872	2 389	2 051 478	2 725	2 335 387	3 111	2 676 309	3 408	2 931 810	3 452	2 968 352
1001 — 1250	823	917 300	1 027	1 137 650	1 251	1 390 049	1 531	1 702 510	1 778	1 982 925	1 717	1 905 760
1251 — 1500	397	538 749	527	716 523	605	823 757	743	1 014 266	836	1 138 050	886	1 202 725
1501 — 1750	210	338 212	288	466 157	344	554 511	407	660 230	454	732 911	461	742 111
1751 — 2000	120	224 236	144	267 599	200	375 265	243	451 122	298	556 433	247	461 953
2001 — 2250	70	147 776	99	209 742	141	299 182	183	388 764	265	561 859	351	740 014
2251 — 2500	41	97 240	51	120 938	94	222 334	113	269 724	145	343 788	226	534 040
2501 — 2750	20	52 294	38	99 800	46	121 398	52	136 134	98	257 651	120	314 442
2751 — 3000	23	65 882	26	74 587	32	91 044	46	131 306	50	146 104	106	303 068
3001 — 3250	11	34 577	18	56 413	30	94 400	41	128 360	42	134 244	89	277 325
3251 +	81	386 281	74	366 451	109	570 057	131	811 122	203	1 299 280	283	2 082 306
Ortalama köy büyüklüğü (2) Average size of village	—	413	—	456	—	492	—	533	—	578	—	608

- (1) Köy : İl ve ilçe merkezlerinin belediye sınırları dışında kalan bucak ya da muhtarlık.
(2) Nüfus toplamının köy sayısına bölümü.

- (1) Village : Sub-district or Muhtarlık outside municipal boundaries of province and district centers.
(2) Figures are obtained through division of total population by number of villages.

**İller ve İlceler
İtibariyle
Şehir ve Köy Nüfusları**
City and Village Population by Provinces and Districts



Province of

İlçeler itibariyle şehir ve köy nüfusları, yüzölçümü ve nüfus yoğunluğu
City and village population, area, and density by "ilçe" (District)

İlçeler Districts	Toplam Total			Şehirler nüfusu City population (1)			Köyler nüfusu Village population (2)			Yüz ölçümü Area (km ²) (3)	Nüfus Yoğun- luğu Density (4)
	Toplam Total	Erkek Male	Kadın Female	Toplam Total	Erkek Male	Kadın Female	Toplam Total	Erkek Male	Kadın Female		
Toplam — Total	1035 377	526 796	508 581	525 668	273 548	252 120	509 709	253 248	256 461	17 253	60
00 Merkez İlçe Province center	413 365	212 754	200 611	347 454	179 238	168 216	65 911	33 516	32 395	1 582	261
01 Bahçe.....	57 730	29 643	28 087	4 182	2 366	1 816	53 548	27 277	26 271	752	76
02 Ceyhan	115 673	58 249	57 424	51 183	26 807	24 376	64 490	31 442	33 048	1 427	81
03 Feke	19 557	9 592	9 965	4 006	2 134	1 872	15 551	7 458	8 093	1 335	14
04 Kadirli	85 139	43 058	42 081	28 109	14 951	13 158	57 030	28 107	28 923	1 497	56
05 Karaisalı	48 642	23 970	24 672	1 643	888	755	46 999	23 082	23 917	2 903	16
06 Karataş.....	39 746	21 142	18 604	4 126	2 054	2 072	35 620	19 088	16 532	1 292	30
07 Kozan	104 569	52 048	52 521	26 097	13 732	12 365	78 472	38 316	40 156	2 113	49
08 Osmaniye	82 688	42 386	40 302	46 355	24 795	21 560	36 333	17 591	18 742	974	84
09 Pozantı	13 554	6 941	6 613	3 779	2 182	1 597	9 775	4 759	5 016	772	17
10 Saimbeyli	13 921	6 852	7 069	2 637	1 331	1 306	11 284	5 521	5 763	1 132	12
11 Tufanbeyli (Mağara)	22 919	11 403	11 516	3 960	2 008	1 952	18 959	9 395	9 564	973	23
12 Yumurtalık	17 874	8 758	9 116	2 137	1 062	1 075	15 737	7 696	8 041	501	35

- (1) Şehir : İl ve ilçe merkezlerinin belediye sınırları içinde kalan alan.
(2) Köy : İl ve İlçe merkezlerinin belediye sınırları dışında kalan Bucak ile Köy Muhtarlıkları.
(3) Yüzölçümüne göller dahil değildir.
(4) Bir kilometrekareye düşen nüfus.

- (1) City : Area within the municipal boundaries of Province and District centers.
(2) Village : Sub-district or Muhtarlık outside the municipal boundaries of Province and District centers.
(3) Lake surfaces are excluded.
(4) Population per square kilometer.

Nüfus grupları itibariyle Köyler sayısı ve nüfus toplamları
Number of villages and total
of their inhabitants by population group

Nüfus grupları Population group	Köy sayısı Number of villages	Nüfus toplamı Total population		
		Toplam Total	Erkek Male	Kadın Female
Toplam — Total	733	509 709	253 248	256 461
0 — 50	4	148	86	62
51 — 100	14	1 080	574	506
101 — 150	21	2 679	1 358	1 321
151 — 200	37	6 626	3 271	3 355
201 — 250	50	11 131	5 684	5 447
251 — 300	36	9 948	4 970	4 978
301 — 400	100	35 047	17 017	18 030
401 — 500	75	33 524	16 380	17 144
501 — 750	170	104 594	51 291	53 303
751 — 1000	103	89 387	43 954	45 433
1001 — 1250	51	56 321	27 358	28 963
1251 — 1500	26	35 280	17 381	17 899
1501 — 1750	13	21 097	10 528	10 569
1751 — 2000	6	11 444	5 639	5 805
2001 — 2250	11	23 075	11 901	11 174
2251 — 2500	4	9 530	4 978	4 552
2501 — 2750	2	5 078	2 530	2 548
2751 — 3000	2	5 815	2 748	3 067
3001 — 3250	2	6 150	3 365	2 785
3251 +	6	41 755	22 235	19 520

- (1) Köy : İl ve ilçe merkezlerinin belediye sınırları dışında kalan Bucak ile Köy Muhtarlıkları.

- (1) Village : Sub-district or Muhtarlık outside the municipal boundaries of Province and District centers.

İlçe, Bucak ve Köy Muhtarlıkları itibarıyla nüfus sayısı
Population by ilçe (District), Bucak (Sub-district) and Muhtarlık (Village)

Mevkiler Locality	Nüfus Population			Mevkiler Locality	Nüfus Population		
	Toplam Total	Erkek Male	Kadın Female		Toplam Total	Erkek Male	Kadın Female
00 Merkez İlçesi				042 Kayaşlı	833	424	409
				043 Kılbaş	385	193	192
Şehir	347 454	179 238	168 216	044 Kılıçlı	839	389	450
				045 Kızılkış	969	452	517
0 Merkez Bucacı				046 Kireçocağı	126	78	48
001 Aflak	128	59	69	047 Koyuncu	402	197	205
002 Akkuyu	469	221	248	048 Köklüce (İsmailiye) ...	596	267	329
003 Alihocacı	251	139	112	049 Köylüoğlu	331	189	142
004 Ayvalı	63	35	28	050 Kurttepe	479	246	233
005 Balcalı	560	276	284	051 Kuyumcular	478	221	257
006 Bayramhacılı	177	92	85	052 Küçükıldırım	250	128	122
007 Beyceli	293	124	169	053 Küçükdikili	428	226	202
008 Boynuyoğun	309	158	151	054 Menekşe	207	92	115
009 Buruk (PTT)	1 658	820	838	055 Mustafalar	324	170	154
010 Büyükdikili	549	265	284	056 Mutlu	742	390	352
011 Büyükdikili	950	527	423	057 Mürseloğlu	696	336	360
012 Camili	204	142	62	058 Salmanbeyli	420	156	264
013 Çamuzcu	370	189	181	059 Sarıçam	347	158	189
014 Çakalkuyusu	171	89	82	060 Sarıhamzalı	232	127	105
015 Çaputçu	468	229	239	061 Sarıhuglar	141	74	67
016 Çarkıpare	109	55	54	062 Sofulu	280	130	150
017 Çaylı	363	170	193	063 Şambayadı	783	379	404
018 Çınarlı	298	155	143	064 Turunçlu	872	437	435
019 Çiçekli	320	152	168	065 Yağızlar (Bıcılmalı) ...	953	477	476
020 Çirişgediği	388	178	210	066 Yalmanlı	698	310	388
021 Çotlu	1 008	529	479	067 Yenidam	200	108	92
022 Dedepınarı	299	201	98	068 Yolgeçen	903	404	499
023 Dervişler	413	194	219	069 Yukarıçiçekli			
024 Dörttaş	151	87	64	(Yukarı İnnepi)	247	191	56
025 Dutluca (Bocu)	211	101	110	070 Zeytinli	849	458	391
026 Düzce (Gemisüre)	228	131	97	Toplam- Total	42 201	21 729	20 472
027 Gerenli	466	231	235	1 Yakapınar Bucacı			
028 Gökçeler (Gerdan) ...	1 593	809	784	000 Yakapınar (Misis)			
029 Gölbaşı	537	270	267	(B.M.) (PTT)	1 382	758	624
030 Hakkıbeyli (Hendere)	606	298	308	001 Abdioğlu	2 506	1 283	1 223
031 Hıdırlı (Hadrılı)	3 084	1 475	1 609	002 Akpınar	824	397	427
032 Hocalı (Hocallı)	444	224	220	003 Avcılar	562	253	309
033 İncirlik (PTT)	5 571	3 541	2 030	004 Baklalı	1 924	920	1 004
034 Kabasakal	480	224	256	005 Belören	956	461	495
035 Karahan	246	141	105	006 Büyükkapılı	967	518	449
036 Karakuyu	474	228	246	007 Cihadiye	733	350	383
037 Karaömerli	131	75	56	008 Çamlıca (Kazankaya)	261	134	127
038 Karayusuflu	1 688	798	890	009 Çatalpınar (Zıyanlı) ...	849	418	431
039 Kargakekeç	207	103	104	010 Çelemlı	1 459	693	766
040 Karlık	1 129	519	610	011 Dağcı	999	497	502
041 Karşlı				012 Dedeler	746	371	375
(Kırsıllar - Karsperakete)	127	68	59				

İlçe, Bucak ve Köy Muhtarlıkları itibariyle nüfus sayısı
Population by İlçe (District), Bucak (Sub-district) and Muhtarlık (Village)

Mevkiler Locality	Nüfus Population			Mevkiler Locality	Nüfus Population		
	Toplam Total	Erkek Male	Kadın Female		Toplam Total	Erkek Male	Kadın Female
013 Esenler (<i>Frenkoğlu</i>) ...	259	132	127	001 Alibozlu	893	429	464
014 Geçitli (<i>Havranıye</i>) ...	1 380	691	689	002 Atalan	1 269	605	664
015 Gökbüvet	204	106	98	003 Bayındırlı	655	290	365
016 Göztepe (<i>Abdülhadi</i>) ...	961	485	476	004 Bostanlar	624	328	296
017 Güveloğlu (<i>Gökvelioğlu</i>)	244	132	112	005 Böcekli	1 438	662	776
018 Hasanbeyli	291	147	144	006 Çarnıçı	282	144	138
019 Herekli	251	125	126	007 Çerçioğlu	1 380	667	713
020 Kaşlıca (<i>Nacarlı</i>)	651	321	330	008 Çitli (<i>Zindağan</i>)	519	254	265
021 Kütüklü (<i>Bozdanalıbayram</i>) ...	356	175	181	009 Çotlu	263	147	116
022 Müminli	800	397	403	010 Elbeyli	501	244	257
023 Suluca (<i>Acidere</i>)	1 260	614	646	011 Ellek (B) (PTT)	3 452	1 722	1 730
024 Ünlüce (<i>Şevketiye</i>) ...	419	193	226	012 Farsak	620	305	315
025 Yarımca	587	290	297	013 Gökçayır	664	344	320
026 Yeniayla (<i>Sarıçam</i>) ...	879	431	448	014 Gümüş (<i>Piçli</i>)	816	400	416
027 Yürekli (<i>Zıpkıcı</i> (PTT))	1 000	495	505	015 Hacılar (<i>Yeniköy</i>)			
Toplam - Total	23 710	11 787	11 923	(B) (PTT)	10 797	5 619	5 178
Bucak ve Köyler Toplamı	65 911	33 516	32 395	016 Karacaören	578	273	305
Merkez İlcesi Toplamı	413 365	212 754	200 611	017 Karaçarlı	1 111	527	584
01 Bahçe İlcesi				018 Karagedik	807	434	373
Şehir	4 182	2 366	1 816	019 Kuşçu	524	249	275
0 Merkez Bucağı				020 Oluklu (<i>Çunur</i>)	376	191	185
001 Arıcaklı	848	419	429	021 Pirsultanlı	1 543	759	784
002 Arıklıkış	999	506	493	022 Yarbaşı (<i>Mazgirtli</i>) ...	535	244	291
003 Aşağıkaradere	428	211	217	023 Yazlamazlı	889	421	468
004 Bekdemir (<i>Bilalkk</i>) ...	1 376	699	677	024 Yenifarsak (<i>Diğer Farsak</i>)	294	171	123
005 Burgaçlı	803	376	427	Toplam - Total	41 086	20 990	20 096
006 Çolaklı	409	191	218	Bucak ve Köyler Toplamı	53 548	27 277	26 271
007 Gökmustafah (<i>Yarıkaya</i>)	539	266	273	Bahçe İlcesi Toplamı ...	57 730	29 643	28 087
008 Hasanbeyli (PTT)	2 425	1 376	1 049	02 Ceyhan İlcesi			
009 Kaman	822	408	414	Şehir	51 183	26 807	24 376
010 Kızlaç (PTT)	1 202	587	615	0 Merkez Bucağı			
011 Nohut	243	117	126	001 Ağaçpınar (<i>Kurtköyü</i>)	229	128	101
012 Örencik	215	99	116	002 Altıkara	109	69	40
013 Savranlı	316	134	182	003 Azizli	599	297	302
014 Yaylalık	660	342	318	004 Büyükburhaniye (<i>Yeşilhüyük</i>)	364	156	208
015 Yeşilköy	329	137	192	005 Büyükmangıt	1 637	748	889
016 Yukarıkaradere	848	419	429	006 Çakaldere	460	223	237
Toplam - Total	12 462	6 287	6 175	007 Çevretepe (<i>Nacarlı</i>) ...	597	308	289
1 Haruniye Bucağı				008 Çiçekli (<i>Hilmiye</i>)	132	64	68
000 Haruniye (B.M. (B)) (PTT)	10 256	5 561	4 695	009 Çiflikler (<i>Çiflikat</i>)	496	229	267

İlçe, Bucak ve Köy Muhtarlıkları itibarıyla nüfus sayısı
Population by İlçe (District), Bucak (Sub-district) and Muhtarlık (Village)

Mevkiler Locality	Nüfus Population			Mevkiler Locality	Nüfus Population		
	Toplam Total	Erkek Male	Kadın Female		Toplam Total	Erkek Male	Kadın Female
010 Çokçapınar (Çokça) ...	551	267	284	003 Beşkuyu (Naşidiye - Dağistan)	561	267	294
011 Değirmendere	456	220	236	004 Burhanlı	950	443	507
012 Dokuztekné	1 102	528	574	005 Çataklı (Haliliye)	715	348	367
013 Doruk (B) (PTT) ...	2 941	1 420	1 521	006 Değirmenli (Şevkiye)	297	157	140
014 Durhasandede	257	121	136	007 Dikilitaş	360	183	177
015 Dutlupınar	600	269	331	008 Ekinyazı (Siddikiye - İnceyer)	755	371	384
016 Erenler (Abidiye)	394	192	202	009 Elmagözü (Bahriye) ...	458	244	214
017 Gündoğan (Hürşidiye)	430	211	219	010 Eskikent (Türkşükriye)	876	429	447
018 Günyazı (Veysiye)	676	305	371	011 Günlüce (Sadiye Karamezar) ...	480	231	249
019 Hamdili	1 147	585	562	012 İrmaklı (Mahmudiye-Yıkıbucağı)	404	196	208
020 Hamidiye	98	52	46	013 Kayıklı (Cihanbekirli - Kıyıkıbekirli)	371	199	172
021 Hamidbey	309	150	159	014 Tatarlı (PTT)	804	405	399
022 Hamitbeybucağı	589	305	284	015 Yalak	1 005	513	492
023 İmran	551	271	280	016 Yenikent (Rumelişükriye Muhacirhürüşah)	1 157	511	646
024 İncetarla (Mercin)	612	324	288	Toplam - Total	12 245	5 979	6 266
025 İsalı	717	361	356	2 Sağkaya Bucacı			
026 Kılıçkaya	350	154	196	000 Sağkaya (Kırmıt) (B.M.) (PTT)	2 003	942	1 061
027 Kızıldere (Sinemeli - Kürtbayramlı)	1 294	639	655	001 Ağaçlı (Çeçen Anavarza)	238	104	134
028 Köprülü	668	319	349	002 Akdam	807	423	384
029 Körkuyu	540	261	279	003 Başören (Çinkoluören)	1 016	497	519
030 Kurtkulağı (PTT)	2 186	1 062	1 124	004 Çamuzağıt	1 177	557	620
031 Kurtpınar	980	485	495	005 Çatalhüyük	549	270	279
032 Kuzucak (Salihye) ...	995	481	514	006 Dumlu	866	422	444
033 Küçükburhaniye	199	99	100	007 Faydalı	397	165	232
034 Küçükmandı	210	102	108	008 Gümürdülü (PTT)	2 261	1 126	1 135
035 Mercimek	2 386	1 206	1 180	009 İsrırganlı	1 013	497	516
036 Mustafabeyli (Fifatiye) (PTT)	2 073	1 004	1 069	010 İnceyer	399	186	213
037 Narlık (PTT)	582	277	305	011 Kıvrıklı	888	459	429
038 Sarıkeçili	364	177	187	012 Sarıbahçe	615	304	311
039 Sarımazı (PTT)	2 572	1 247	1 325	013 Soysallı	1 626	795	831
040 Selimiye	255	125	130	014 Tatlıkuyu	728	342	386
041 Sirkeli	665	324	341	015 Üçdut Yeşilova	1 277	612	665
042 Soğukpınar (Falkiye)	655	324	331	016 Yeşilbahçe	861	407	454
043 Toktamış	672	323	349	017 Yeşildam	918	498	420
044 Yelibel	323	145	178	Toplam Total	17 639	8 606	9 033
045 Yeniköynazımbey	390	190	200	Bucak ve Köyler Toplamı	64 490	31 442	33 048
046 Yıllankale	194	110	84	Ceyhan İlçesi Toplamı	115 673	58 249	57 424
Toplam - Total	34 606	16 857	17 749				
1 Köşreli Bucacı							
000 Köşreli (B.M.) (PTT)	1 831	883	948				
001 Adapınar (Çerkezkarar- pınar)	907	453	454				
002 Altıgöz (Altıgözübekirli)	314	146	168				

İlçe, Bucak ve Köy Muhtarlıkları itibariyle nüfus sayısı
Population by İlçe (District), Bucak (Sub-district) and Muhtarlık (Village)

Mevkiler Locality	Nüfus Population			Mevkiler Locality	Nüfus Population		
	Toplam Total	Erkek Male	Kadın Female		Toplam Total	Erkek Male	Kadın Female
03 Feka İlcesi				04 Kadirli			
Şehir	4 006	2 134	1 872	Şehir	28 109	14 951	13 158
0 Merkez Bucacı				0 Merkez Bucacı			
001 Akkaya	408	183	225	001 Akçataş (Sıtır)	1 047	548	499
002 Akoluk	196	89	107	002 Akdam	1 176	532	644
003 Bağdatlı	193	88	105	003 Akköprü	426	206	220
004 Bahçecik	656	302	354	004 Alibeyli	1 613	815	798
005 Çandırlar	772	373	399	005 Anberinarkı	627	313	314
006 Çürükler	140	71	69	006 Armağanlı (Şiyhşami)	688	337	351
007 Göbelli	351	193	158	007 Aşağıbozkuyu	835	381	454
008 Gürümze	693	345	348	008 Aşağıçayanlı	1 696	876	820
009 Güzünarı (Kisenit) ...	714	353	361	009 Aydınlar (Şeyhahmetli)	1 245	592	653
010 İncirci	400	169	231	010 Azaplı	1 307	637	670
011 Kayadibi	203	91	112	011 Bahadırılı	730	354	376
012 Kırıkışağı	603	294	309	012 Bekereci	195	109	86
013 Kısacıklı	451	225	226	013 Çaygeçit	670	320	350
014 Kızılyer	337	176	161	014 Çınar	879	462	417
015 Koçyazı (Menge)	206	101	105	015 Çiçeklidere	942	477	465
016 Konakkuran (Puhnu)	502	273	229	016 Çiğcik	1 205	577	628
017 Olucak (Dülelli)	317	166	151	017 Değirmendere	597	292	305
018 Paşalı	553	215	338	018 Durmuşsofular	400	193	207
019 Süphandere	598	315	283	019 Düğenli (Araplı)	590	291	299
020 Tenkerli	538	260	278	020 Elbistanlı	2 037	1 014	1 023
021 Tokmanaklı	439	212	227	021 Erdoğanlı (Akşamı)	936	450	486
022 Tortulu	293	140	153	022 Gafarlı	1610	791	819
023 Uğurlubağ (Hefkeyerebakan)	162	68	94	023 Göztaşlı (Nürfet)	664	317	347
024 Yaylapınar (Çizerin) ...	213	100	113	024 Halitağalar	406	197	209
025 Yerebakan	301	158	143	025 Hardallık	1 343	658	685
Toplam - Total	10 239	4 960	5 279	026 Harkaştığı	796	416	380
1 Mansurlu Bucacı				027 Höyük	189	99	90
000 Mansurlu (B.M.)	1 117	521	596	028 Karabacak	603	321	282
001 Çondu	332	158	174	029 Karakütük	1 812	858	954
002 Kaleyüzü	328	167	161	030 Karaömerli	597	312	285
003 Kalkumaç	222	101	121	031 Karatepe (PTT)	656	300	356
004 Musalar	846	395	451	032 Kayasuyu (Kallinci) ...	787	407	380
005 Ormancık (Kodas) ...	685	318	367	033 Kerimli	353	178	175
006 Oruçlu	583	258	325	034 Kesikkelli	1 016	486	530
007 Şahmuratlı	415	187	228	035 Kesim	516	246	270
008 Yukarı Keçili (Balageçili)	784	393	391	036 Kızıl Ömerli	1083	502	581
Toplam - Total	5 312	2 498	2 814	037 Kız Yusufu	966	488	478
Bucak ve Köyler Toplamı	15 551	7 458	8 093	038 Kiremitli	545	258	287
Feka İlcesi Toplamı ...	19 557	9 592	9 965	039 Koçlu (Avluk)	1 272	655	617
				040 Köseli	1 045	525	520
				041 Kösepinari	762	367	395
				042 Küçük Çınar	523	248	275

İli : 01 ADANA
Province of

İlçe, Bucak ve Köy Muhtarlıkları itibariyle nüfus sayısı
Population by İlçe (District), Bucak (Sub-district) and Muhtarlık (Village)

Mevkiler Locality	Nüfus Population			Mevkiler Locality	Nüfus Population		
	Toplam Total	Erkek Male	Kadın Female		Toplam Total	Erkek Male	Kadın Female
043 Kümbet	868	427	441	008 Başkaf	354	153	201
044 Mecidiye	1 075	561	514	009 Beydemir (<i>Rumkış</i>) ...	846	393	453
045 Mehmetli (PTT)	1 688	925	763	010 Bolacalı (<i>Alçakgedik</i>)	122	54	68
046 Narlıkışla	234	106	128	011 Bozcalar	446	225	221
047 Naşidiye	668	327	341	012 Boztahta	430	209	221
048 Oruçbey	683	317	366	013 Bucak	559	268	291
049 Öksüzlü	422	213	209	014 Çakallı	535	245	290
050 Reşadiye	672	362	310	015 Çevlik	537	233	304
051 Sarıtaşımanlı	559	245	314	016 Çocuklar	226	125	101
052 Sofular	478	228	250	017 Çorlu (<i>Hüsnüçömelek</i>)	608	294	314
053 Söğütlüdere	738	366	372	018 Çukur	911	452	459
054 Şahaplı	239	132	107	019 Demirçit			
055 Tahtaköy	646	298	348	(<i>Abdülhadi-Balahatlı</i>) ...	129	58	71
056 Tatarlı	482	202	280	020 Durak	698	315	383
057 Tekeli	712	350	362	021 Emelcik	392	185	207
058 Topraktepe	1 359	665	694	022 Etekli	1 123	565	558
059 Tozlu	766	382	384	023 Fadıl	258	124	134
060 Vayvaylı	572	284	288	024 Gerdibi	717	352	365
061 Yalnızdut	598	302	296	025 Gildirli	632	331	301
062 Yazıboyu				026 Gökhasanlı	185	91	94
(<i>Hamolar - Güzeloba</i>)	385	180	205	027 Gökkuşu (<i>Çetirevli</i>) ...	538	254	284
063 Yenigün (<i>Mehirli</i>)	816	416	400	028 Gülüşlü	305	131	174
064 Yeniköy	461	228	233	029 Güvenç	565	249	316
065 Yeşilyayla (<i>Mezi</i>)	947	487	460	030 Hacılı	386	193	193
066 Yoğunoluk	1 012	472	540	031 İncirgediği	508	242	266
067 Yukarı Bozkuyu	900	394	506	032 Kaleadağı	342	134	208
068 Yukarı Çayanlı	1 021	500	521	033 Kapıkaya			
069 Yusuf İzzettin	644	332	312	(<i>Arapalı - Kökarap</i>) ...	234	106	128
Toplam - Total	57 030	28 107	28 923	034 Karahasanlı	68	32	36
Bucak ve Köyler Toplamı	57 030	28 107	28 923	035 Karakılıç (<i>Mivankale</i>)	419	186	233
Kadirli İlçesi Toplamı	85 139	43 058	42 081	036 Karakuyu (<i>Yılancılar</i>)	61	27	34
05 Karaisalı				037 Kaşoba	537	267	270
Şehir	1 643	888	755	038 Kıralan (<i>Hacıkırtı</i>)	375	174	201
0 Merkez Bucağı				039 Kocaveliler	465	238	227
001 Akçalı	193	94	99	040 Kuyucu	174	81	93
002 Aktaş	164	76	88	041 Kuzgun	822	392	430
003 Altınova (<i>Hacıaraplar</i>)	324	161	163	042 Küçükçınar	333	150	183
004 Aşağıbelemelik	329	140	189	043 Maraşlı	357	162	195
005 Aşağıyirikler	499	232	267	044 Murtçukuru	268	128	140
006 Ayakkaf	500	249	251	045 Nergizlik	98	53	45
007 Barakdağı	584	277	307	046 Pirilli	592	272	320
				047 Salbaş (PTT)	745	378	367
				048 Söğütlü	548	257	291
				049 Topaktaş	234	110	124
				050 Yağbasan (<i>Posyağbasan</i>)	622	323	299
				051 Yazıbaşı (<i>Müsait</i>)	245	117	128
				Toplam - Total	22 142	10 557	11 585

İlçe. Bucak ve Köy Muhtarlıkları itibariyle nüfus sayısı
Population by İlçe (District), Bucak (Sub-district) and Muhtarlık (Village)

Mevkiler Locality	Nüfus Population			Mevkiler Locality	Nüfus Population		
	Toplam Total	Erkek Male	Kadın Female		Toplam Total	Erkek Male	Kadın Female
1 Çatalan Bucacı				019 Mazılık	132	64	68
000 Cevherli (B.M.) (PTT)	740	366	374	020 Topallı	229	118	111
001 Bekirli	604	283	321	021 Uzunkuyu	268	97	171
002 Dörtler	482	226	256	022 Yeniköy (Gireği)	152	61	91
003 Döşkevi	538	237	301	023 Yetimli	217	113	104
004 Eğeciüşağı	203	102	101	024 Yüksekören	354	189	165
005 Eğlence	448	222	226	Toplam - Total	15 057	7 844	7 213
006 Hacımusalı	594	295	299	Bucak ve Köyler Toplamı	46 999	23 082	23 917
007 Karayusuflu	921	437	484	Karaisalı İlcesi Toplamı	48 642	23 970	24 672
008 Kırıklı	594	289	305	06 Karataş İlcesi			
009 Körüklü	563	265	298	Şehir	4 126	2 054	2 072
010 Kösefakılı	311	158	153	0 Merkez Bucacı			
011 Kuşçusofulu	292	158	134	001 Adalı	776	336	440
012 Memişli	33	15	18	002 Bahçe	1 619	796	823
013 Nuhlu	192	86	106	003 Bebeli	494	230	264
014 Ömerli	363	176	187	004 Beyköyü	92	43	49
015 Örcün	174	84	90	005 Çakırören (Neşetsırmı)	371	191	180
016 Sadıkali	274	136	138	006 Çakırlı	418	224	194
017 Sarıkonak (Fettahlı) ...	255	117	138	007 Çimeli (Çimenli)	185	81	104
018 Sarımehtemli	514	237	277	008 Çukurkamış	905	535	370
019 Tatık	204	89	115	009 Develören	20	20	—
020 Topraklı (Topkaralı) ...	222	103	119	010 Dolaplı	109	63	46
021 Torunsolaklı	702	323	379	011 Eğriagaç	456	231	225
022 Tümenli	577	277	300	012 Gökçeli	506	278	228
Toplam - Total	9 800	4 681	5 119	013 Gölyaka (Fevziye)	380	183	197
2 Karsantı Bucacı				014 Hacıhasan	202	104	98
000 Karsantı (Mansurlu)				015 Helvacı	204	106	98
(B.M.) (PTT)	3 066	1 890	1 176	016 İsaahacılı	256	124	132
001 Akören (PTT)	2 197	1 178	1 019	017 Kamışlı	301	170	131
002 Başpınar	1 110	546	564	018 Karataş (Küçükkarataş)	1 377	947	430
003 Boztahta	398	185	213	019 Kesik	701	456	245
004 Büyüksöfölu	1013	517	496	020 Kırhasan	91	50	41
005 Ceritler	793	410	383	021 Kızıtahta	765	384	381
006 Darılık	86	35	51	022 Kiremitli	148	68	80
007 Dayılar (Dailer)	87	63	24	023 Köprügözü	116	65	51
008 Döleklı (Olucak)	511	249	262	024 Oymaklı	225	118	107
009 Eğner	505	215	290	025 Sirkenli	493	251	242
010 Gökçe	284	137	147	026 Terliksiz	76	40	36
011 İbrışim	200	95	105	027 Topraklı	164	93	71
012 Kabasakal	144	56	88	028 Yalnızca	221	103	118
013 Karahan	427	218	209	029 Yemişli	799	396	403
014 Kıcak	749	383	366				
015 Kışlak	300	151	149				
016 Kızıldam	512	253	259				
017 Kökez	772	366	406				
018 Köprücek (Menkez) ...	551	255	296				

İlçe. Bucak ve Köy Muhtarlıkları itibariyle nüfus sayısı
Population by İlçe (District), Bucak (Sub-district) and Muhtarlık (Village)

Mevkiler Locality	Nüfus Population			Mevkiler Locality	Nüfus Population		
	Toplam Total	Erkek Male	Kadın Female		Toplam Total	Erkek Male	Kadın Female
030 Yenice	178	98	80	008 Konaklı			
031 Yüzbaşı	185	82	103	(Tapur - Kendinebey) ...	228	111	117
Toplam - Total	12 833	6 866	5 967	009 Meletmez	156	80	76
1 Doğankent Bucağı				010 Nalkulak	424	230	194
000 Doğankent (Mihmandar)				011 Sarımsaklı	74	36	38
(B.M.) (PTT)	2 129	1 378	751	012 Tabaklar (Tavaklar) ...	729	399	330
001 Ağzıbüyük	181	81	100	013 Tuzkuyusu	339	161	178
002 Akdam	595	241	354	014 Uğurkaya			
003 Aydıncık (Kılavur) ...	159	89	70	(Naşidiye Hayriye) ...	626	311	315
004 Çağırğan	228	121	107	015 Yassıören (Yassıveren)	182	106	76
005 Çine	166	68	98	016 Yenimurat (Ganime) ...	429	278	151
006 Danişment	478	250	228	Toplam - Total	7 486	3 904	3 582
007 Denizkuyusu	311	217	94	Bucak ve Köyler Toplamı	35 620	19 088	16 532
008 Hacıali	1 026	547	479	Karatay İlcesi Toplamı	39 746	21 142	18 604
009 Havutlu (Havutlubucağı)	2 458	1 270	1 188	07 Kozan İlcesi			
010 Irmakbaşı				Şehir	26 097	13 732	12 365
(Tuzuzoğlu-Tuzsuzade)	391	222	169	0 Merkez Bucağı			
011 Kadıköy	556	288	268	001 Acarmantaş	632	306	326
012 Karaahmetli	214	121	93	002 Akçalıuşağı	919	423	496
013 Kayırlı	523	296	227	003 Akdam	1 486	706	780
014 Paşaköy	168	83	85	004 Alapınar	185	101	84
015 Sağdıışlı (Araplar -				005 Andil	301	144	157
Büyükaraplar)	410	203	207	006 Arslanlı	886	444	442
016 Sazak (Solaklı)	569	323	246	007 Ayşehoca	961	509	452
017 Şahınağa				008 Bağözü (Kodan)	328	167	161
(Flifoğlu - Külise)	669	361	308	009 Boztahta	1 258	584	674
018 Şeyhmurat (Şihmurat)	1 509	837	672	010 Bucak	1 375	657	718
019 Taşçı	319	168	151	011 Bulduklı	658	329	329
020 Yeniköy (Culhaveren)	114	62	52	012 Çamdere	660	355	305
021 Yerdelen	58	35	23	013 Çamlarca (Tokmanaklı)	235	108	127
022 Yunusoğlu	1 282	615	667	014 Çandık	568	298	270
023 Zağarlı	788	442	346	015 Çelenuşağı	178	82	96
Toplam - Total	15 301	8 318	6 983	016 Çobanpınarı (Köreken)	716	381	335
2 Tuzla Bucağı				017 Çokak	419	206	213
000 Hakkıbey (Naşidiye				018 Çukürören	418	207	211
Hakkıbey) (B.M.) (PTT)	1 157	556	601	019 Çulluşağı	455	242	213
001 Cırık	74	39	35	020 Çürüklü	595	289	306
002 Çavuşlu (Çavuşluhinnepli)	491	226	265	021 Dağlıca (Orçan)	331	158	173
003 Damlapınar (Zeamet)	228	131	97	022 Dikilitaş	754	368	386
004 Gümüşyazı (Kuranşa)	1 240	713	527	023 Dilekkaya (Anavarza)	714	338	376
005 Hasırağacı	285	140	145	024 Duraluşağı	195	87	108
006 İnnaphbüyüğü							
(Kumhüyüğü)	430	211	219				
007 Karagöçer	394	176	218				

İlçe, Bucak ve Köy Muhtarlıkları itibariyle nüfus sayısı
Population by İlçe (District), Bucak (Sub-district) and Muhtarlık (Village)

Mevkiler Locality	Nüfus Population			Mevkiler Locality	Nüfus Population		
	Toplam Total	Erkek Male	Kadın Female		Toplam Total	Erkek Male	Kadın Female
025 Durmuşlu	374	184	190	072 Yassıçalı	622	309	313
026 Düzağaç	424	204	220	073 Yeniköy	471	208	263
027 Ergeneuşağı	1 100	558	542	Toplam - Total	47 386	23 403	23 983
028 Eskikabasakal	677	352	325	1 İmamoğlu Bucacı			
029 Eskimantaş	726	351	375	000 İmamoğlu (B.M.) (B)			
030 Faydalı	863	492	371	(PTT)	7 954	3 968	3 986
031 Ferhatlı	456	219	237	001 Ağzkaraca	936	444	492
032 Gazi (B) (PTT)	1 980	1 038	942	002 Alaybeyi	756	332	424
033 Gedikli	679	322	357	003 Ayvalı	832	390	442
034 Gökçeyol (Tilan)	170	81	89	004 Çörtlen	1 008	486	522
035 Gökgez	344	175	169	005 Danaçalı	838	386	452
036 Güneri	485	247	238	006 Hacıhasanlı	471	231	240
037 Hacılar (PTT)	2005	1 128	877	007 Koyunevi	1 213	561	652
038 Hacımızralı	792	392	400	008 Malıhdırlı	1 007	457	550
039 Hamam	2 874	1 328	1 546	009 Otluk	562	278	284
040 Ilica	990	484	506	010 Sayca	997	493	504
041 Işıkkaya (Tetiri)	386	190	196	011 Saygeçit			
042 Işıklı	630	315	315	(Carhipare-Aşağısırkuntı)	1 617	759	858
043 İdemköy	936	427	509	012 Sevinçli	1 005	476	529
044 Kabaktepe	49	24	25	013 Sokutaş	548	243	305
045 Karabucak	501	246	255	014 Ufacık Ören	1 090	502	588
046 Karacaören	402	188	214	015 Yazztepe (İhsanülhamit)	380	174	206
047 Karahamzalı	815	406	409	Toplam - Total	21 214	10 180	11 034
048 Karanebili	184	91	93	2 Tepecikören Bucacı			
049 Kemerköy	194	93	101	000 Tepecikören (B.M.) ...	1 453	675	778
050 Kıbrıslar	269	133	136	001 Bağtepe	1 494	677	817
051 Kızıllar	800	359	441	002 Camili	1 337	679	658
052 Kızlarsekisi	646	323	323	003 Damyeri	1 385	678	707
053 Köseli	370	195	175	004 Doğanalanı	389	184	205
054 Kuytucak	1 032	497	535	005 Enizçakırtı	519	277	242
055 Kuyubeli	332	147	185	006 Uluçınar	285	140	145
056 Kuyuluk	414	185	229	007 Üçtepe (Musulumantaş)	1 113	528	585
057 Mahyalar	354	174	180	008 Yüksek Ören	927	455	472
058 Marançeçili	404	200	204	009 Zerdali	970	440	530
059 Oruçlu	340	150	190	Toplam - Total	9 872	4 733	5 139
060 Örendere	332	155	177	Bucak ve Köyler Toplamı	78 472	38 316	40 156
061 Özbaşı (Ebülhüdali) ...	340	176	164	Kozan İlçesi Toplamı ...	104 569	52 048	52 521
062 Pekmezci	976	479	497	08 Osmaniye İlçesi			
063 Postkabasakal	1 924	938	986	Şehir	46 355	24 795	21 560
064 Salmanlı	527	233	294				
065 Şerifli	287	135	152				
066 Topallar	721	393	328				
067 Tufanlı	323	157	166				
068 Turgutlu	654	332	322				
069 Turunçlu	334	177	157				
070 Velicanlı	255	129	126				
071 Yanalerik	396	195	201				

iii
Province of : 01 ADANA

İlçe, Bucak ve Köy Muhtarlıkları itibariyle nüfus sayısı
Population by İlçe (District), Bucak (Sub-district) and Muhtarlık (Village)

Mevkiler Locality	Nüfus Population			Mevkiler Locality	Nüfus Population		
	Toplam Total	Erkek Male	Kadın Female		Toplam Total	Erkek Male	Kadın Female
0 Merkez Bucağı				012 Sakarcalık (<i>Kabukluuşağı</i>)	851	433	418
001 Akyarköyü	486	232	254	013 Selimiye (<i>Papak</i>)	439	195	244
002 Alahanlı (<i>Yeveriye</i>) ...	440	221	219	014 Serpinağzı	222	103	119
003 Arslanlı (<i>Tevfikiye</i>) ...	224	113	111	015 Yeniköy	837	393	444
004 Çardak	660	312	348	Toplam - Total	14 463	6 950	7 513
005 Çona	894	438	456	3 Toprakkale Bucağı			
006 Dereli	626	290	336	000 Toprakkale (B.M.) (B)			
007 Dereobası	518	264	254	(PTT)	3 725	1 824	1 901
008 Dervişli (<i>Dervişiyi</i>) ...	1 139	537	602	001 Arslanpınarı	659	332	327
009 Fakuşağı	319	156	163	002 Büyüktüysüz	763	363	400
010 Gököl	218	107	111	003 Lalegölü	426	200	226
011 Issızca	1 244	559	685	004 Maymunsuyu (<i>Sazlık</i>)	298	149	149
012 Karacalar	395	197	198	005 Sayhöyüğü	399	188	211
013 Küllü	225	113	112	006 Tüysüz	1 191	573	618
014 Nohuttepe	149	71	78	Toplam - Total	7 461	3 629	3 832
015 Şekordere	734	375	359	4 Yarpuz Bucağı			
016 Tençi	908	422	486	000 Yarpuz (<i>Cebel</i>) (B.M.)	802	400	402
Toplam - Total	9 179	4 407	4 772	001 Karataş	54	34	20
1 Kaypak Bucağı				Toplam - Total	856	434	422
000 Kaypak (<i>Serdar</i>) (B.M.)	325	153	172	Bucak ve Köyler Toplamı	36 333	17 591	18 742
001 Çağşak	456	229	227	Osmaniye İlçesi Toplamı	82 688	42 386	40 302
002 Çulhalı	201	98	103	09 Pozantı İlçesi			
003 Karayığit (<i>Uyuzlu</i>) ...	688	347	341	Şehir	3 779	2 182	1 597
004 Kayalı (<i>Raziyeler</i>)	481	249	232	0 Merkez Bucağı			
005 Kırıklı	822	419	403	001 Akça (<i>Şihli</i>)	814	397	417
006 Kızıldere (<i>Banı</i>)	590	279	311	002 Alpu	303	146	157
007 Oruçgazi	46	27	19	003 Belemelik (<i>Karapınar</i>)	248	137	111
008 Sarayova (<i>Kışnaz</i>)	509	243	266	004 Eskikonacık (<i>Eskianahşa</i>)	233	124	109
009 Yanıkkışla (<i>Eskikışla</i>)	256	127	129	005 Fındıklı	326	147	179
Toplam - Total	4 374	2 171	2 203	006 Gökbez	447	220	227
2 Tecirli Bucağı				007 Ömerli	539	245	294
000 Tecirli (<i>Değirmenoçağı</i>)				008 Yenikonacık (<i>Yenianahşa</i>)	379	185	194
(B.M.)	895	432	463	Toplam - Total	3 289	1 601	1 688
001 Bahçe	1 179	556	623	1 Kamışlı Bucağı			
002 Cevdetiye (<i>Araplı</i>) (B)				000 Yukarıyirikler (B.M.)	1 359	642	717
(PTT)	2 245	1 076	1 169	001 Aşçıbekirli	997	487	510
003 Gökçedam (<i>Gökçeli</i>) ...	1 012	479	533	002 Dağdibi			
004 Kazmaca (<i>Çamlamaca</i>)	582	274	308	(<i>Perakendesolaklı</i>)	789	395	394
005 Kesmeburun	546	259	287				
006 Kırmacılı	1 341	624	717				
007 Kirmitli (PTT)	2 139	1 068	1 071				
008 Koçyurdu (<i>Endel</i>)	1 001	479	522				
009 Köyyeri (<i>Eskiendal</i>) ...	288	126	162				
010 Kumarlı	554	282	272				
011 Orhaniye	332	171	161				

İlçe, Bucak ve Köy Muhtarlıkları itibariyle nüfus sayısı
Population by İlçe (District), Bucak (Sub-district) and Muhtarlık (Village)

Mevkiler Locality	Nüfus Population			Mevkiler Locality	Nüfus Population		
	Toplam Total	Erkek Male	Kadın Female		Toplam Total	Erkek Male	Kadın Female
003 Hamidiye (Koçakboğazı)	889	424	465	11 Tufanbeyli İlçesi			
004 Karakışlacık	665	327	338	(Magara)			
005 Yağlıtaş	678	333	345	Şehir	3 960	2 008	1 952
006 Yazıcık (Bohuşlu)	368	180	188	0 Merkez Bucacı			
007 Yukarıbelemelik (Kütüklü-Gökçekli)	741	370	371	001 Akçal	322	149	173
Toplam - Total	6 486	3 158	3 328	002 Akpınar	780	355	425
Bucak ve Köyler Toplamı	9 775	4 759	5 016	003 Ayvat	553	263	290
Pozantı İlçesi Toplamı	13 554	6 941	6 613	004 Bozgüney (Kanköy)	2 042	1 051	991
10 Saimbeyli İlçesi				005 Çakırlar (Elmalı)	664	338	326
Şehir	2 637	1 331	1 306	006 Çatalçan (Şansa - Yaylacı)	1 238	648	590
0 Merkez Bucacı				007 Çukurkişla	430	210	220
001 Aksağaç	315	144	171	008 Damlalı	402	212	190
002 Avcıpınarı	350	179	171	009 Demirokuk	372	182	190
003 Ayvacık	365	180	185	010 Doğanbeyli	1 126	529	597
004 Beypınarı	386	191	195	011 Doğanlı	1 079	529	550
005 Cıvıklı	344	164	180	012 Evcı	531	265	266
006 Cumhuriurlu	310	148	162	013 Fatmakuyu	618	274	344
007 Çatak	584	278	306	014 Güzelim	335	156	179
008 Çeralan	1 036	510	526	015 Hanyeri	321	136	185
009 Değirmenciuşağı	282	124	158	016 İğdebel	264	141	123
010 Eyüplü	204	106	98	017 Karsavuran	663	349	314
011 Gedikli	898	450	448	018 Kayapınar	381	186	195
012 Gökmenler (Elpen)	342	164	178	019 Kayırcık	1 217	588	629
013 Gürleşen	308	163	145	020 Kirazhyurt	624	326	298
014 Hımmetli	547	279	268	021 Kozcağız	107	46	61
015 Kaleboynu	1 124	563	561	022 Ortaköy	328	175	153
016 Kandilli (Venk)	651	323	328	023 Pekmezli	702	346	356
017 Kapaklıkuyu	386	198	188	024 Pınarlar (Hastahane)	344	161	183
018 Karakuyu	552	283	269	025 Polatpınarı	452	235	217
019 Kızılağaç	782	341	441	026 Şarköy	971	477	494
020 Mahmutlu	468	218	250	027 Taşpınar	221	100	121
021 Nahtaş	167	81	86	028 Tozlu	300	162	138
022 Payamburnu (Gödden)	204	102	102	029 Yamanlı	1 090	543	547
023 Tülü	168	88	80	030 Yeşilova (Kazıklı)	482	263	219
024 Yardibi	511	244	267	Toplam - Total	18 959	9 395	9 564
Toplam - Total	11 284	5 521	5 763	Bucak ve Köyler Toplamı	18 959	9 395	9 564
Bucak ve Köyler Toplamı	11 284	5 521	5 763	Tufanbeyli İlçesi Toplamı	22 919	11 403	11 516
Saimbeyli İlçesi Toplamı	13 921	6 852	7 069	12 Yumurtalık İlçesi			
				Şehir	2 137	1 062	1 075

İli : 01 ADANA
Province of

İlçe, Bucak ve Köy Muhtarlıkları itibariyle nüfus sayısı
Population by ilçe (District), Bucak (Sub-district) and Muhtarlık (Village)

Mevkiler Locality	Nüfus Population			Mevkiler Locality	Nüfus Population		
	Toplam Total	Erkek Male	Kadın Female		Toplam Total	Erkek Male	Kadın Female
0 Merkez Bucağı				015 Yahşiler	584	289	295
001 Asmalı	408	193	215	016 Yeniköy	679	338	341
002 Ayvalık	772	373	399	017 Yeşilköy			
003 Demirtaş	847	397	450	(Sadiye - Sakızağacı) ...	1 337	642	695
004 Deveciüşağı (Hüsniye) ..	713	370	343	018 Yumurtalık	140	70	70
005 Gölovası (Kızlarsuyu)	693	355	338	019 Zeytinbeli (Fuadiye) ...	2 019	1 000	1 019
006 Hamzalı	552	272	280	Toplam - Total	15 737	7 696	8 041
007 Haylazlı (Muradiye) ...	633	286	347				
008 Kaldırım	1 973	1 002	971	Bucak ve Köyler Toplamı	15 737	7 696	8 041
009 Kalemli	126	68	58				
010 Kesmeburun	356	162	194	Yumurtalık İlcesi			
011 Kırmızıdam	696	346	350	Toplamı	17 874	8 758	9 116
012 Kuzupınarı (Tahririye)	1 118	531	587				
013 Narlıören	910	443	467	İl Toplamı	1 035 377	526 796	508 581
014 Sugözü (Hunutlu)	1 181	559	622				

Province of

İlçeler itibarıyla şehir ve köy nüfusları, yüzölçümü ve nüfus yoğunluğu
City and village population, area, and density by "ilçe" (District)

İlçeler Districts	Toplam Total			Şehirler nüfusu City population (1)			Köyler nüfusu Village population (2)			Yüz ölçümü Area (km ²) (3)	Nüfus Yoğun- luğu Density (4)
	Toplam Total	Erkek Male	Kadın Female	Toplam Total	Erkek Male	Kadın Female	Toplam Total	Erkek Male	Kadın Female		
Toplam — Total	303 511	152 237	151 274	70 398	36 447	33 951	233 113	115 790	117 323	7 614	39
00 Merkez İlçe Province center	86 481	43 905	42 576	31 263	16 012	15 251	55 218	27 893	27 325	1 702	50
01 Besni	63 072	31 346	31 726	12 025	5 920	6 105	51 047	25 426	25 621	1 649	38
02 Çelikhan	16 187	8 215	7 972	4 134	2 168	1 966	12 053	6 047	6 006	584	27
03 Gerger	29 395	14 294	15 101	2 279	1 281	998	27 116	13 013	14 103	702	41
04 Gölbaşı	33 889	17 227	16 662	9 616	5 188	4 428	24 273	12 039	12 234	784	43
05 Kahta	66 350	33 175	33 175	9 512	5 100	4 412	56 838	28 075	28 763	1 854	35
06 Samsat	8 137	4 075	4 062	1 569	778	791	6 568	3 297	3 271	339	24

- (1) Şehir : İl ve ilçe merkezlerinin belediye sınırları içinde kalan alan.
(2) Köy : İl ve ilçe merkezlerinin belediye sınırları dışında kalan Bucak ile Köy Muhtarlıkları.
(3) Yüzölçümüne göller dahil değildir.
(4) Bir kilometrekareye düşen nüfus.

- (1) City : Area within the municipal boundaries of Province and District centers.
(2) Village : Sub-district or Muhtarlık outside the municipal boundaries of Province and District centers.
(3) Lake surfaces are excluded.
(4) Population per square kilometer.

Nüfus grupları itibarıyla Köyler sayısı ve nüfus toplamaları

Number of villages and total
of their inhabitants by population group

Nüfus grupları Population group	Köy sayısı Number of villages (1)	Nüfus toplamı Total population		
		Toplam Total	Erkek Male	Kadın Female
Toplam — Total	341	233 113	115 790	117 323
0 — 50	—	—	—	—
51 — 100	2	166	88	78
101 — 150	1	113	57	56
151 — 200	2	356	187	169
201 — 250	9	2 114	1 097	1 017
251 — 300	13	3 647	1 882	1 765
301 — 400	47	16 587	8 285	8 302
401 — 500	52	23 466	11 673	11 793
501 — 750	111	69 419	34 555	34 864
751 — 1000	59	49 839	24 792	25 047
1001 — 1250	23	25 132	12 288	12 844
1251 — 1500	11	14 928	7 197	7 731
1501 — 1750	1	1 656	815	841
1751 — 2000	2	3 894	2 041	1 853
2001 — 2250	4	8 466	4 136	4 330
2251 — 2500	—	—	—	—
2501 — 2750	—	—	—	—
2751 — 3000	—	—	—	—
3001 — 3250	2	6 256	3 131	3 125
3251 +	2	7 074	3 566	3 508

- (1) Köy : İl ve ilçe merkezlerinin belediye sınırları dışında kalan Bucak ile Köy Muhtarlıkları.

- (1) Village : Sub-district or muhtarlık outside the municipal boundaries of Province and District centers.

İlçe, Bucak ve Köy Muhtarlıkları itibarıyla nüfus sayısı
Population by İlçe (District), Bucak (Sub-district) and Muhtarlık (Village)

Mevkiler Locality	Nüfus Population			Mevkiler Locality	Nüfus Population		
	Toplam Total	Erkek Male	Kadın Female		Toplam Total	Erkek Male	Kadın Female
00 Merkez İlçesi				003 Bebek	881	403	478
Şehir	31 263	16 012	15 251	004 Doyran	1 170	563	607
0 Merkez Bucacı				005 Durak (<i>Gemrik</i>)	501	255	246
001 Ardıçoluk (<i>Terman</i>) ...	787	421	366	006 Gümüşkaya (<i>Paşaz</i>) ...	653	315	338
002 Bağdere (<i>Mezgirtli</i>) ...	382	196	186	007 Ilıcak (<i>Fırlaz</i>)	702	352	350
003 Börkenek	634	309	325	008 Karıcık	1 026	507	519
004 Büyükkavaklı	863	434	429	009 Kuyulu (<i>Turuş</i>)	623	321	302
005 Çemberlitaş (<i>Hiştiran</i>)	571	290	281	010 Külafhüyük	709	336	373
006 Davuthan	726	362	364	011 Uğurca (<i>Annap</i>)	578	282	296
007 Dişbudak	584	315	269	Toplam - Total	9 672	4 700	4 972
008 Durukaynak (<i>Pişinik</i>)	854	465	389	2 Bağpınar Bucacı			
009 Gölpınar	441	233	208	000 Bağpınar (<i>Çalgan</i>)			
010 Gözebaşı (<i>Hosmosu</i>) ...	757	392	365	(B.M.)	661	336	325
011 Hasancık	671	359	312	001 Aydınlar	257	146	111
012 Hasankendi	744	366	378	002 Bozhüyük	589	294	295
013 İncebağ (<i>Çavuşu</i>)	826	400	426	003 Çaylı (<i>Kakurtlu</i>)	337	174	163
014 İndere (<i>Zeyköy</i>)	878	445	433	004 Çobandede (<i>Çat-İzdik</i>)	306	153	153
015 İpekli (<i>Elifi</i>)	548	278	270	005 Hacıhalil	1 074	513	561
016 Karagöl (<i>Ağdikan</i>) ...	356	176	180	006 Kuyucak	504	253	251
017 Karahüyük	494	223	271	007 Yazıcı (<i>Çençen</i>)	487	246	241
018 Kavacık	200	102	98	008 Yazlık (<i>Kerdiz</i>)	801	411	390
019 Kayaönü (<i>Fahrikan</i>)	641	337	304	Toplam - Total	5 016	2 526	2 490
020 Kırdıralı	696	357	339	3 Koçali Bucacı			
021 Kızılcapınar	637	300	337	000 Koçali (B.M.)	934	474	460
022 Koruköy	783	415	368	001 Ahmethoca	290	142	148
023 Kuştepe (<i>Hozirin</i>)	526	258	268	002 Akçalı	427	219	208
024 Lokman	391	197	194	003 Bağlıca (<i>Bubikan</i>)	349	192	157
025 Örenli (<i>Pirin</i>)	705	331	374	004 Büyükrıklı	599	321	278
026 Paşamezrası	613	296	317	005 Çamyurdu (<i>Gomikan</i>)	585	319	266
027 Sarıharman (<i>Selamut</i>)	702	348	354	006 Çatalağaç (<i>Şehbor</i>) ...	345	186	159
028 Şerefli	770	390	380	007 Doğanlı (<i>Şehinkan</i>) ...	344	181	163
029 Toptepe (<i>Simeyli</i>)	423	215	208	008 Gökçay (<i>Karikan</i>)	472	235	237
030 Toybelen (<i>Tümrüz</i>) ...	494	259	235	009 Kuşakkaya			
031 Uludan	832	426	406	(<i>Yukarışeyhler</i>)	515	250	265
Uzunpınar (<i>Çerkezibüyük</i>)	750	386	364	010 Uzunköy (<i>Tilkiyan</i>) ...	873	436	437
033 Yarmakaya (<i>Çakal</i>) ...	458	239	219	011 Yazıbaşı (<i>Azikan</i>)	1 027	530	497
034 Yaylakonak (<i>Balyan</i>)	1 909	984	925	Toplam - Total	6 760	3 485	3 275
035 Yenigüven (<i>Misürkan</i>)	408	215	193	4 Kuyucak Bucacı			
036 Yeniköy	233	123	110	000 Kuyucak (B.M.)	677	337	340
Toplam - Total	23 287	11 842	11 445	001 Ağaçonak (<i>Kürümilli</i>)	398	207	191
1 Akpınar Bucacı				002 Boğazözü (<i>Girik</i>)	605	328	277
000 Akpınar (B.M.)	1 251	568	683	003 Çamlıca (<i>Dol</i>)	591	308	283
001 Akdere (<i>Ağdere</i>)	540	274	266	004 Derinsu (<i>Şeyhan</i>)	278	150	128
002 Battalhüyük (<i>Horraf</i>)	1 038	524	514				

İli : 02 ADIYAMAN
Province of

17

İlçe, Bucak ve Köy Muhtarlıkları itibariyle nüfus sayısı
Population by İlçe (District), Bucak (Sub-district) and Muhtarlık (Village)

Mevkiler Locality	Nüfus Population			Mevkiler Locality	Nüfus Population		
	Toplam Total	Erkek Male	Kadın Female		Toplam Total	Erkek Male	Kadın Female
005 Esence (Taibiye)	113	57	56	1 Çakırhüyük Bucağı			
006 Kaşkøy (Sarmikan) ...	917	466	451	000 Çakırhüyük (Keysun)			
007 Kayatepe (Rezip)	930	459	471	(B.M.) (PTT)	1 985	1 057	928
008 Kömürkøy	859	412	447	001 Akdurak (Kösyanlı) ...	1 442	730	712
009 Olgunlar (Harun)	334	166	168	002 Akkuyu (Çakılitorunlar)	718	340	378
010 Ormaniçi (Algan)	372	196	176	003 Aliçli (Çakıllı, Mahiibiş)	330	166	164
011 Pınaryayla (Artan) ...	1 342	690	652	004 Aşağısöğütlü	685	342	343
012 Taşgedik (Haydaran)	448	213	235	005 Çamuzcu	380	157	223
013 Varlık (Kürrap)	279	153	126	006 Çomak	615	313	302
014 Yakacık (Ömerhan) ...	835	414	421	007 İnce (Araplar)	522	247	275
015 Yassıkaya (Hasankan)	802	418	384	008 Kargılı	450	204	246
016 Yedioluk (Şeyhemir) ...	703	366	337	009 Kesmetepe (Mehmenli)	842	420	422
Toplam - Total	10 483	5 340	5 143	010 Konuklu (Yusufaköy)	783	398	385
Bucak - Köy Toplamı ...	55 218	27 893	27 325	011 Köseceli	1 078	535	543
Merkez İlçesi Toplamı	86 481	43 905	42 576	012 Kutluca (Fal)	994	511	483
				013 Söğütlü	488	240	248
				014 Tetirli	537	258	279
				015 Yazıbeydili	250	128	122
				016 Yoldüzü (Mırhulu) ...	779	381	398
				Toplam - Total	12 878	6 427	6 451
01 Besni İlçesi				2 Kızılın Bucağı			
Şehir	12 025	5 920	6 105	000 Beşyol (Sahantil) (B.M.)	473	243	230
0 Merkez Bucağı				001 Hacıhalil	774	370	404
001 Aşağıçöplü	547	274	273	002 Kesecik (Marguza) ...	866	415	451
002 Beşkoz	228	119	109	003 Kızılın	1 202	596	606
003 Burunçayır	1 108	503	605	004 Sarıkaya (Hementil) ...	817	392	425
004 Çakallı	407	214	193	005 Sayören	542	271	271
005 Çaykaya (Kevcalı)	792	397	395	006 Yazıkarakuyu	505	242	263
006 Çilboğaz	375	181	194	007 Yeniköy	757	360	397
007 Egerli (Cencere)	761	384	377	Toplam - Total	5 936	2 889	3 047
008 Eskiköy	510	244	266	3 Suvarlı Bucağı			
009 Güneykaş (Gelbulasm)	216	99	117	000 Suvarlı (BM) (B) (PTT)	3 032	1 550	1 482
010 Harmanardı (Tilek) ...	354	168	186	001 Çorak	322	158	164
011 Karagüveç (Kıtiy)	652	324	328	002 Karalar	456	217	239
012 Kızılhisar	395	203	192	003 Pınarbaşı (Şahinler- Kilisecik)	451	223	228
013 Kurugöl (Memadikli)	398	204	194	004 Sarıyaprak	1 005	560	445
014 Oyalı (Hamziyan)	743	357	386	005 Uzunkuyu	716	341	375
015 Oyratlı	880	416	464	006 Yayıklı (Zirce)	660	344	316
016 Taşlyazı (Terbizek) ...	670	315	355	Toplam - Total	6 642	3 393	3 249
017 Toklu (Birişme)	678	324	354	4 Şambayat Bucağı			
018 Üçgöz (Sofraz)	1 249	605	644	000 Şambayat (BM) (B) (PTT)	2 170	1 111	1 059
019 Yelbastı (Büyükşam- uşağı)	360	164	196	001 Atmalı	1 159	610	549
Toplam - Total	11 323	5 495	5 828				

İli : 02 ADIYAMAN
Province of

İlçe, Bucak ve Köy Muhtarlıkları itibariyle nüfus sayısı
Population by İlçe (District), Bucak (Sub-district) and Muhtarlık (Village)

Mevkiler Locality	Nüfus Population			Mevkiler Locality	Nüfus Population		
	Toplam Total	Erkek Male	Kadın Female		Toplam Total	Erkek Male	Kadın Female
002 Başlı	622	321	301	016 Yağızaltı (<i>Bistikan</i>) ...	496	262	234
003 Doğan kaya (<i>Şendikçi</i>)	511	244	267	Toplam - Total	12 053	6 047	6 006
004 Tek ağaç (<i>Kötüren</i>)	754	383	371	Bucak ve Köyler Toplamı	12 053	6 047	6 006
005 Yaylımlı (<i>Sallak</i>)	710	374	336	Çelikhan İlcesi Toplamı	16 187	8 215	7 972
Toplam - Total	5 926	3 043	2 883				
5 Tut Bucacı							
000 Tut (B.M.) (B) (PTT)	3 626	1 773	1 853	03 Gerger İlcesi			
001 Akçatepe (<i>Bayıl</i>)	560	291	269	Şehir	2 279	1 281	998
002 Boyundere (<i>Hüs</i>)	641	313	328	0 Merkez Bucacı			
003 Çiftlik	262	130	132	001 Açma	427	215	212
004 Dandırmaz	362	187	175	002 Ağaçlı (<i>Şevkan</i>)	945	432	513
005 Havutlu	300	149	151	003 Aşağıdağlıca (<i>Aşağı- erbaun</i>)	359	178	181
006 Kaşlıca (<i>Ernişdere</i>) ...	600	304	296	004 Beşgöze (<i>Kürtüyan</i>) ...	441	217	224
007 Köseli	738	403	335	005 Beybostan	325	151	174
008 Meryemuşağı	245	132	113	006 Budaklı (<i>Niran</i>)	329	158	171
009 Öğütlü (<i>Kezikkan</i>)	357	167	190	007 Burçaklı (<i>Tandırvenk</i>)	537	243	294
010 Yalankoz	651	330	321	008 Çamiçi (<i>Şengil</i>)	536	264	272
Toplam - Total	8 342	4 175	4 163	009 Çift hisar (PTT)	313	153	160
Bucak ve Köyler Toplamı	51 047	25 426	25 621	010 Çobanpınarı (<i>Büleyle</i>)	863	441	422
Besni İlcesi Toplamı	63 072	31 346	31 726	011 Dağdeviren	438	214	224
02 Çelikhan İlcesi				012 Eskikent (<i>Temsiyazi</i>) ...	855	381	474
Şehir	4 134	2 168	1 966	013 Geçitli (<i>Everek</i>)	522	248	274
0 Merkez Bucacı				014 Gönen (<i>Hilim</i>)	457	222	235
001 Altıntaş	156	85	71	015 Göz pınar (<i>Kasrik</i>)	734	360	374
002 Aşağı köy	506	264	242	016 Gümüşkaşık (<i>Keferdiş</i>)	542	273	269
003 Bozgedik (<i>Koltik</i>)	385	187	198	017 Gündoğdu (<i>Mışrak</i>) ...	545	232	313
004 Çampınar (<i>Pirhamzik</i>)	98	55	43	018 Güngörmüş (<i>Nefsipü- türge</i>) (PTT)	615	297	318
005 Gölbağı (<i>Abdulharap</i>)	1 040	507	533	019 Gürgenli (<i>Peşval</i>)	1 350	631	719
006 Kalecik	311	148	163	020 Güzelsu (<i>Cimik</i>)	913	474	439
007 Korucak - <i>Rutikan</i>) ...	293	161	132	021 Kaşyazı (<i>Lağın</i>)	700	337	363
008 Köseuşağı	693	347	346	022 Kesertaş (<i>Berdeso</i>) ...	458	224	234
009 Mutlu (<i>Şifrin</i>)	786	375	411	023 Kılıç (<i>Piyonko</i>)	567	295	272
010 Ortaköy	548	288	260	024 Korulu (<i>Barzo</i>)	563	294	269
011 Öncü (<i>Zerni</i>)	615	291	324	025 Koşarlar (<i>Nirin</i>)	698	320	378
012 Pınarbaşı (<i>Kevenli-Bu- lam</i>) (B)	3 224	1 581	1 643	026 Köklüce (<i>Ülbüs</i>)	484	236	248
013 Recep	1 339	679	660	027 Kütüklü (<i>Haşur</i>)	762	389	373
014 Salkonak (<i>Hüveydi-Bu- gezu</i>)	738	392	346	028 Nakışlı	833	383	450
015 Taşdamlar (<i>Şerefhan</i>)	825	425	400	029 Oymaklı (<i>Nefsi Gerger</i>)	535	255	280
				030 Saraycık (<i>Masoni</i>) ...	559	265	294
				031 Seyitmahmut	481	249	232
				032 Sutepe (<i>Hizori</i>)	728	370	358

İlçe, Bucak ve Köy Muhtarlıkları itibariyle nüfus sayısı
Population by İlçe (District), Bucak (Sub-district) and Muhtarlık (Village)

Mevkiler Locality	Nüfus Population			Mevkiler Locality	Nüfus Population		
	Toplam Total	Erkek Male	Kadın Female		Toplam Total	Erkek Male	Kadın Female
033 Üçkaya (Kömek)	591	294	297	1 Belören Bucağı			
034 Yağmurlu (Venkük) ...	799	389	410	000 Belören (Belveren) (BM)			
035 Yayladalı (Givdiş)	583	283	300	(B) (PTT)	2 238	1 090	1 148
036 Yukarıdağlıca (Yukarı- erbaun)	439	200	239	001 Aşağıkarakuyu	326	160	166
Toplam - Total	21 826	10 567	11 259	002 Aşağınasırlı	495	231	264
1 Taraksu Bucağı				003 Çatalağaç	782	388	394
000 Gölyurt (Tillo) (B.M.)				004 Çelik	1 112	533	579
(PTT)	1 304	538	766	005 Gedikli	334	185	149
001 Cevizpınar (Bigo)	405	182	223	006 Haydarlı	654	319	335
002 Dallarca (Bağöz)	614	293	321	007 Köşüklü (Kabalar) ...	467	241	226
003 Demirtaş (Melho)	432	195	237	008 Yukarınasırlı	799	383	416
004 Konakcık (Bibol)	912	463	449	Toplam - Total	7 207	3 530	3 677
005 Onevler (Helül)	423	211	212	2 Harmanlı Bucağı			
006 Ortaca (Haburman) ...	579	289	290	000 Harmanlı (Büyükperva- ri) (B.M.) (B) (PTT) ...	3 448	1 793	1 655
007 Yenibardak (Hirso) ...	621	275	346	001 Akçabel (Penbeyi)	1 097	575	522
Toplam - Total	5 290	2 446	2 844	002 Cankara	413	201	212
Bucak ve Köyler Toplamı	27 116	13 013	14 103	003 Hamzalar	733	398	335
Gerger İlcesi Toplamı	29 395	14 294	15 101	004 Kalemkaş (Küçükpervari)	942	460	482
				005 Yaylacık (Körüsten) ...	318	153	165
				Toplam - Total	6 951	3 580	3 371
				Bucak ve Köyler Toplamı	24 273	12 039	12 234
04 Gölbaşı İlcesi				Gölbaşı İlcesi Toplamı	33 889	17 227	16 662
Şehir	9 616	5 188	4 428				
0 Merkez Bucağı				05 Kahta İlcesi			
001 Akçakaya (Peknik) ...	646	328	318	Şehir	9 512	5 100	4 412
002 Aktoprak (Seske)	1 022	511	511	Merkez Bucağı			
003 Aşağıazaplı	673	304	369	001 Arılı (Bircik)	637	323	314
004 Bağlarbaşı (Kekikli) ...	230	113	117	002 Bağlar (Bizirin)	564	265	299
005 Balkar	1 420	643	777	003 Belenli (Pirot)	459	250	209
006 Çataltepe	910	438	472	004 Belören	398	187	211
007 Hacılar	323	162	161	005 Boğazkaya (Hamşik) ...	663	352	311
008 İnekli	557	286	271	006 Bölükyayla (Mazil) (PTT)	1 371	699	672
009 Karaburun (Yukarı- azaplı)	750	388	362	007 Büyükbey (Kırbiz)	405	209	196
010 Meydan	819	392	427	008 Çakırçesme (Kosan) ...	603	286	317
011 Örenli (Kinirli)	456	215	241	009 Çaltılı (Selah)	574	297	277
012 Savran	1 307	646	661	010 Çataltepe (Daragir) ...	694	339	355
013 Yarbaşı	266	128	138	011 Çaybaşı (Bazük)	610	310	300
014 Yukarıçöplü (Kulaksız çöplü)	341	161	180	012 Çıralık	581	296	285
015 Y. Karakuyu	395	214	181	013 Çobanlı (Kayraş)	369	193	176
Toplam - Total	10 115	4 929	5 186	014 Çukurtaş (Markik) ...	407	196	211

İlçe. Bucak ve Köy Muhtarlıkları itibariyle nüfus sayısı
Population by İlçe (District), Bucak (Sub-district) and Muhtarlık (Village)

Mevkiler Locality	Nüfus Population			Mevkiler Locality	Nüfus Population		
	Toplam Total	Erkek Male	Kadın Female		Toplam Total	Erkek Male	Kadın Female
015 Dut	366	191	175	001 Akdoğan (Hiştur)	1 106	399	707
016 Erikdere (Tırpal)	634	315	319	002 Alıdamı	1 196	533	663
017 Güzelçay (Kalyon)	717	360	357	003 Aydınpınar (Soma) ...	290	148	142
018 Kozağaç (Bibo)	405	202	203	004 Bağbaşı (Pilliş)	895	433	462
019 Köşeler	484	244	240	005 Balı (Hutköy)	491	254	237
020 Mülk	389	185	204	006 Bostanlı (Kütüş)	619	319	300
021 Narsırtı (Karaküne) ...	227	114	113	007 Bozpınar (Arga)	290	145	145
022 Ortanca (Susya)	744	359	385	008 Büyükbag	931	460	471
023 Salkımbağı (Alut)	743	392	351	009 Dumlu (Huni)	681	327	354
024 Sarıdana (Bozmiş)	283	146	137	010 Eceler (Çepe)	308	147	161
025 Şeyhbaba	516	253	263	011 İkinci (Tazenut)	249	146	103
026 Yelkovan (Hamzeyin)	461	232	229	012 Erikli (Berbut)	517	271	246
027 Zeytin	236	123	113	013 Gökçe (Birçiyen)	684	321	363
Toplam - Total	14 540	7 318	7 222	014 Gölge (Bervedol)	633	312	321
1 Akıncılar Bucağı				015 Karadut (Göl)	1 437	665	772
000 Akıncılar (Tokaris)				016 Kavaklı (Pirhak)	499	246	253
(B.M.) (PTT)	1 030	541	489	017 Tütenocak (Barsomik)	504	249	255
001 Adalı (Hiniç)	761	390	371	018 Yapraklı (Köriskil) ...	686	319	367
002 Dardagan	496	267	229	Toplam - Total	14 020	6 588	7 432
003 Eskitaş (Ancuz)	938	474	464	4 Sincik Bucağı			
004 Geldibuldu (Tillo)	1 133	558	575	000 Yarpuzlu (Birimeşe)			
005 Göçeri (Durak-Menzil)	424	205	219	(B.M.)	979	470	509
006 Güdülge	620	302	318	001 Alancık (Lağın)	755	385	370
007 İkizce (Tomak)	887	452	435	002 Arıkonak (Komik) ...	634	322	312
008 Oluklu (Karaçor)	936	480	456	003 Çamdere (Polikan) ...	791	400	391
009 Tuğlu (Sivik)	655	332	323	004 Dilektepe (Kalikan) ...	413	213	200
010 Ulupınar (Buban)	912	453	459	005 Hasanlı (Hasancubur)	265	130	135
011 Yığınak (Horis)	473	225	248	006 Hüseyunlu (Hüseyin- cubur)	1 365	708	657
Toplam - Total	9 265	4 679	4 586	007 İnlce (Arnuş)	2 054	1 041	1 013
2 Damlacık (Alut) Bucağı				008 Karaköse	740	372	368
000 Damlacık (Tavsi-Alut)				009 Narlı	294	154	140
(B.M.) (PTT)	1 011	489	522	010 Sakız	1 010	492	518
001 Çatbahçe	797	428	369	011 Sincik	1 656	815	841
002 Doluca (Keferme)	1 060	529	531	Toplam - Total	10 956	5 502	5 454
003 Kıran	1 179	575	604	Bucak ve Köyler Toplamı	56 838	28 075	28 763
004 Kocahisar (Eskikahta)	696	337	359	Kâhta İlcesi Toplamı	66 350	33 175	33 175
005 Koctepe (Hopak)	862	422	440	06 Samsat İlcesi			
006 Serindere (Yusufan) ...	875	424	451	Şehir	1 569	778	791
007 Sırakaya (Kakşir)	317	152	165	0 Merkez Bucağı			
008 Taşkale (Tıgıncık)	794	400	394	001 Bağarası (Babilge)	370	193	177
009 Teğmenli (Kergürek) ...	466	232	234				
Toplam - Total	8 057	3 988	4 069				
3 Narince Bucağı							
000 Narince (B.M.) (PTT)	2 004	894	1 110				

İli : 02 ADIYAMAN
Province of

21

İlce. Bucak ve Köy Muhtarlıkları itibariyle nüfus sayısı
Population by İlce (District), Bucak (Sub-district) and Muhtarlık (Village)

Mevkiler Locality	Nüfus Population			Mevkiler Locality	Nüfus Population		
	Toplam Total	Erkek Male	Kadın Female		Toplam Total	Erkek Male	Kadın Female
002 Balcılar (Kantara)	438	225	213	013 Sütbulak (Kilisan)	450	217	233
003 Bayırlı (Zurnaköy)	357	194	163	014 Taşkuyu (Birik)	490	255	235
004 Çiçek	349	174	175	015 Tepeönü (Gevrik)	427	230	197
005 Doğanca (Merazi)	479	235	244	016 Uzuntepe (Selik)	403	203	200
006 Göltarla (Birgeni)	318	154	164	017 Yarımbağ (Hornuf) ...	392	202	190
007 Gülpınar	338	156	182	Toplam - Total	6 568	3 297	3 271
008 Kırmacık (Hayik)	363	183	180	Bucak ve Köyler Toplamı	6 568	3 297	3 271
009 Kovanoluk (Birman)	572	278	294	Samsat İlcesi Toplamı	8 137	4 075	4 062
010 Kumluca (Berfirat) ...	347	185	162	İl Toplamı	303 511	152 237	151 274
011 Ovacık (Tüzik)	68	33	35				
012 Örentaş (Körsin)	407	180	227				

İli
Province of : **03 A. KARAHİSAR**

İlçeler itibariyle şehir ve köy nüfusları, yüzölçümü ve nüfus yoğunluğu
City and village population, area, and density by "ilçe" (District)

İlçeler Districts	Toplam Total			Şehirler nüfusu City population (1)			Köyler nüfusu Village population (2)			Yüz ölçümü Area (km ²) (3)	Nüfus Yoğun- luğu Density (4)
	Toplam Total	Erkek Male	Kadın Female	Toplam Total	Erkek Male	Kadın Female	Toplam Total	Erkek Male	Kadın Female		
Toplam — Total	542 111	265 196	276 915	150 778	77 880	72 898	391 333	187 316	204 017	14 230	38
00 Merkez İlçe Province center	120 085	59 964	60 121	53 497	27 965	25 532	66 588	31 999	34 589	1 865	64
01 Bolvadin	41 026	20 762	20 264	25 417	13 224	12 193	15 609	7 538	8 071	1 108	37
02 Çay	27 838	14 084	13 754	10 012	5 257	4 755	17 826	8 827	8 999	794	35
03 Dazkırı	33 041	16 042	16 999	4 218	2 224	1 994	28 823	13 818	15 005	835	39
04 Dinar	53 252	26 199	27 053	14 843	7 687	7 156	38 409	18 512	19 897	1 286	41
05 Emirdağ	72 051	34 614	37 437	12 559	6 531	6 028	59 492	28 083	31 409	2 714	26
06 İhsaniye	24 783	11 844	12 939	1 565	864	701	23 218	10 980	12 238	909	27
07 Sandıklı	69 636	33 232	36 404	11 056	5 470	5 586	58 580	27 762	30 818	1 969	35
08 Sinanpaşa (Sincanlı)	40 928	19 716	21 212	3 674	1 906	1 768	37 254	17 810	19 444	859	47
09 Suldanağrı	22 783	10 585	12 198	6 889	3 129	3 760	15 894	7 456	8 438	709	32
10 Suhut	36 688	18 154	18 534	7 048	3 623	3 425	29 640	14 531	15 109	1 182	31

(1) Şehir : İl ve ilçe merkezlerinin belediye sınırları içinde kalan alan.

(2) Köy : İl ve ilçe merkezlerinin belediye sınırları dışında kalan Bucak ile Köy Muhtarlıkları.

(3) Yüzölçümüne göller dahil değildir.

(4) Bir kilometrekareye düşen nüfus.

(1) City : Area within the municipal boundaries of Province and District centers.

(2) Village : Sub-district or Muhtarlık outside the municipal boundaries of Province and District centers.

(3) Lake surfaces are excluded.

(4) Population per square kilometer.

Nüfus grupları itibariyle Köyler sayısı ve nüfus toplamaları
Number of villages and total
of their inhabitants by population group

Nüfus grupları Population group	Köy sayısı Number of villages	Nüfus toplamı Total population		
		Toplam Total	Erkek Male	Kadın Female
Toplam — Total	492	391 333	187 316	204 017
0 — 50	3	60	27	33
51 — 100	8	658	321	337
101 — 150	11	1 371	652	719
151 — 200	22	3 929	1 862	2 067
201 — 250	27	6 144	2 982	3 162
251 — 300	29	7 996	3 769	4 227
301 — 400	67	23 976	11 450	12 526
401 — 500	52	23 586	11 215	12 371
501 — 750	108	66 205	31 079	35 126
751 — 1000	63	54 744	26 157	28 587
1001 — 1250	19	21 075	10 224	10 851
1251 — 1500	21	28 542	13 408	15 134
1501 — 1750	14	22 552	10 970	11 582
1751 — 2000	7	13 257	6 245	7 012
2001 — 2250	7	15 058	7 492	7 566
2251 — 2500	11	26 050	12 412	13 638
2501 — 2750	5	13 064	6 284	6 780
2751 — 3000	5	14 229	6 790	7 439
3001 — 3250	3	9 217	4 440	4 777
3251 +	10	39 620	19 537	20 083

(1) Köy : İl ve ilçe merkezlerinin belediye sınırları dışında kalan Bucak ile Köy Muhtarlıkları.

(1) Village : Sub-district or muhtarlık outside the municipal boundaries of Province and District centers.

İlçe, Bucak ve Köy Muhtarlıkları itibariyle nüfus sayısı
Population by ilçe (District), Bucak (Sub-district) and Muhtarlık (Village)

Mevkiler Locality	Nüfus Population			Mevkiler Locality	Nüfus Population		
	Toplam Total	Erkek Male	Kadın Female		Toplam Total	Erkek Male	Kadın Female
00 Merkez İlcesi				036 Sarık	739	365	374
Şehir	53 497	27 965	25 532	037 Susuz (PTT)	1 711	830	881
0 Merkez Bucacı				038 Sülün (Sögütölk-Suğ- lun)	1 200	615	585
001 Akçın	593	293	300	039 Yarımcı (Servi)	208	100	108
002 Anıtkaya (Eğret) (B) (PTT)	2 418	1 165	1 253	Toplam - Total	35 601	17 185	18 416
003 Ataköy (Deper)	1 073	535	538	1 Çobanlar Bucacı			
004 Balkaracaören (Belkaracaviran)	645	311	334	000 Çobanlar (B.M.) (B) (PTT)	3 739	1 827	1 912
005 Bayatlık (PTT)	121	56	65	001 Akkoyunlu (Azabale)...	319	157	162
006 Bayramgazi (Aralılı) ...	326	160	166	002 Cebeciler	1 941	932	1 009
007 Beyyazı (Anbanaz)	1 517	726	791	003 Değirmendere (Umraniye-Kumralı) ...	918	463	455
008 Bostanlı	679	321	358	004 Göynük	1 083	526	557
009 Bozdoğan (Halimoru)...	583	284	299	005 Gözsüzlü	143	69	74
010 Burhaniye (Koçakır) ...	93	44	49	006 Işıklar (B) (PTT)	2 867	1 281	1 586
011 Büyükkalecik (Kalçıkkebir)	3 071	1 588	1 483	007 Kale köy	557	267	290
012 Çakır (PTT)	619	325	294	008 Kızıldağ (Meymenet-Doğanlar)...	954	457	497
013 Çavdarlı	797	401	396	009 Kocaöz (Feleli)	1 278	595	683
014 Çayırbağ (Sipsin)	1 423	730	693	010 Sülümenli (Beşkuyu) (B) (PTT)	3 125	1 405	1 720
015 Çıkrık	1 280	602	678	Toplam - Total	16 924	7 979	8 945
016 Değirmenayvalı	1 497	717	780	2 İncehisar Bucacı			
017 Demirçevre (Inaz)	910	465	445	000 İncehisar (B.M.) (B) (PTT)	4 839	2 279	2 560
018 Erkmən (PTT)	1 644	822	822	001 Akhisar	267	133	134
019 Fethibey (By. Corca) (PTT)	1 347	504	843	002 Alanyurt (Bavurdu) ...	1 490	709	781
020 İsmailköy	459	169	290	003 Bahçecik	129	62	67
021 Kapanlı	190	69	121	004 Cevizli	345	175	170
022 Karaarslan	472	183	289	005 Çalırlar	752	361	391
023 Kışlacık	594	218	376	006 Çatağıl (Eynihan-Çatağıl)	451	230	221
024 Kozluca	664	307	357	007 Doğanlar	660	323	337
025 Köprülü	965	480	485	008 Doğlat (Burhaniye) ...	531	275	256
026 Kumartaş	993	477	516	009 Gökçeyayla (Kilise-Or- haniye) Kestanelik	719	358	361
027 Küçükçobanlı	294	135	159	010 Karaağaç	933	476	457
028 Küçükkalecik (Kalçıkşağır)	583	270	313	011 Karakaya (Eynihankarakaya)	439	219	220
029 Nuriyey (Miyıl)	1 613	793	820	012 Konarı (Eynelik)	847	413	434
030 Olucak	736	354	382	013 Olukpınar (Tokaz-Eynihantokaz)...	462	231	231
031 Omuzca (Mecidiye) ...	277	138	139	014 Selimiye (Sarıçayır) ...	223	114	109
032 Saadet (Kurtluören) ...	72	42	30				
033 Sadıkbey (K.C. Corca) (PTT)	831	429	402				
034 Salar (PTT)	1 827	902	925				
035 Saraydüzü (Elpirek) ...	537	260	277				

İli : 03 A. KARAHİSAR
Province of

İlçe, Bucak ve Köy Muhtarlıkları itibariyle nüfus sayısı
Population by İlçe (District), Bucak (Sub-district) and Muhtarlık (Village)

Mevkiler Locality	Nüfus Population			Mevkiler Locality	Nüfus Population		
	Toplam Total	Erkek Male	Kadın Female		Toplam Total	Erkek Male	Kadın Female
015 Seydiler	976	477	499	008 Deresineke	1 417	660	757
Toplam Total	14 063	6 835	7 228	009 Devederesi	537	241	296
Bucak ve Köyler Toplamı	66 588	31 999	34 589	010 Doğan (Eber)	1 528	718	810
Merkez İlcesi Toplamı	120 085	59 964	60 121	011 Göcen	339	166	173
01 Bolvadin İlcesi				012 Kadıköy	378	201	177
Şehir	25 417	13 224	12 193	013 Karamik	853	412	441
0 Merkez Bucağı				014 Karamikkaracaören (B) (PTT) (Karamikkaravi- ran)	3 795	1 973	1 822
001 Büyükkarabağ				015 Kılıçyaka (Geyzen) ...	634	301	333
(B) (PTT)	2 234	1 060	1 174	016 Koçbeyli (Sevikli)	781	384	397
002 Derekarabağ	469	220	249	017 Maltepe (Yeniköy)	360	176	184
003 Dipevler	325	169	156	018 Orhaniye (Bodrum) ...	293	127	166
004 Dişli (B) (PTT)	3 450	1 736	1 714	019 Pazaragaç	1 421	704	717
005 Hamidiye	503	212	291	020 Pınarkaya (Gedil)	696	345	351
006 Karayokuş	744	345	399	021 Uyanık	537	258	279
007 Kemerkaya (B) (PTT)	2 851	1 322	1 529	Toplam - Total	17 826	8 827	8 999
008 Kurucaova	1 021	473	548	Bucak ve Köyler Toplamı	17 826	8 827	8 999
009 Ortakarabağ	—	—	—	Çay İlcesi Toplamı	27 838	14 084	13 754
010 Özburun (B) (PTT) ...	2 423	1 181	1 242	03 Dazkırı İlcesi			
011 Taşağıl	363	185	178	Şehir	4 218	2 224	1 994
012 Taşlıdere	424	226	198	0 Merkez Bucağı			
013 Yürükkaracaören (Yürükkaracaviran) ...	802	409	393	001 Akarca	355	163	192
Toplam - Total	15 609	7 538	8 071	002 Akyarma (İmdadiye) ...	597	280	317
Bucak ve Köyler Toplamı	15 609	7 538	8 071	003 Arıköy (Kırlılar)	326	157	169
Bolvadin İlcesi Toplamı	41 026	20 762	20 264	004 Aşağıyenice (Aşağıyapa)	503	233	270
02 Çay İlcesi				005 Baraklı	909	435	474
Şehir	10 012	5 257	4 755	006 Bostancı	266	128	138
0 Merkez Bucağı				007 Bozan	862	428	434
001 Akharım (PTT)	2 022	1 108	914	008 Çiftlik	469	224	245
002 Armutlu	299	151	148	009 Darcılar	393	198	195
003 Aydoğmuş	372	168	204	010 Evciler (B) (PTT)	3 971	1 938	2 033
004 Bulanık	544	255	289	011 Gökçek (Kırıklar) (PTT)	1 299	593	706
005 Cumhuriyet	334	103	131	012 Hasandede (Mecidiye)	319	160	159
006 Çayırpınar (Mandıra) ...	433	216	237	013 Hisaralan (Kızılviran- yaylası) (İcadiye)	369	171	198
007 Çayyazı (Geneli)	333	160	173	014 İdris	461	220	241
				015 Karaağaç kuyusu	667	321	346
				016 Kızılcıören (Kızılviran) ...	1 093	541	552
				017 Körkuyu	369	182	187

İlçe, Bucak ve Köy Muhtarlıkları itibariyle nüfus sayısı
Population by İlçe (District), Bucak (Sub-district) and Muhtarlık (Village)

Mevkiler Locality	Nüfus Population			Mevkiler Locality	Nüfus Population		
	Toplam Total	Erkek Male	Kadın Female		Toplam Total	Erkek Male	Kadın Female
018 Madenler	351	163	188	009 Ciritaylası	381	174	207
019 Örtülü	164	73	91	010 Çakıcı	638	309	329
020 Sarıkavak	452	208	244	011 Çamlı (<i>Sultaniye</i>)	141	68	73
021 Yaylaköy (<i>Miriosmaniye</i>)	205	100	105	012 Çapalı	935	437	498
022 Yorgalar	809	367	442	013 Çobansaray (<i>Porsama</i>)	448	223	225
023 Yukarıyenice (<i>Yukarıapa</i>)	691	325	366	014 Dikici (PTT)	864	393	471
024 Yüreğil (PTT)	1 297	582	715	015 Dumanköy	549	276	273
Toplam - Total	17 197	8 190	9 007	016 Eldere	74	37	37
000 Başmakçı-(B.M.) (B) (PTT)	5 424	2 630	2 794	017 Gençalı	370	180	190
001 Akkeçili	351	174	177	018 Gökçeli	41	19	22
002 Akkoyunlu	505	242	263	019 İncesu	713	318	395
003 Akpınar	433	219	214	020 Kabaklı	178	88	90
004 Beltarla	320	166	154	021 Karahacılı	543	281	262
005 Çevlik	247	111	136	022 Karakuyu	576	286	290
006 Çıgır	1 061	516	545	023 Kızıllı	357	163	194
007 Hırkaköy	369	170	199	024 Körpelli (<i>Yenice</i>)	128	61	67
008 Küllüce	195	103	92	025 Palaz	185	85	100
009 Ovacık	655	304	351	026 Pınarlı (<i>Norgah</i>)	419	220	199
010 Sarıköy (<i>Burhaniye</i>) ..	578	277	301	027 Sütlaç	780	383	397
011 Yakaköy	899	419	480	028 Tekin (<i>Kürt</i>)	458	223	235
012 Yassıören (<i>Yassıvıran</i>) ..	221	107	114	029 Tugaylı	113	49	64
013 Yukarıbeltarla	368	190	178	030 Yakaköy (<i>Seydimelek</i>) ..	221	118	103
Toplam - Total	11 626	5 628	5 998	031 Yapağlı	486	222	264
Bucak ve Köyler Toplamı	28 823	13 818	15 005	032 Yelalan	232	106	126
Dazkırı İlcesi Toplamı	33 041	16 042	16 999	033 Yeşilçat (<i>Eber</i>)	714	304	410
04 Dinar İlcesi				034 Yeşilhüyük (<i>Boshüyük</i>) ..	1 292	637	655
Şehir	14 843	7 687	7 156	035 Yüksel (<i>Deliler</i>)	433	216	217
0 Merkez Bucacı				Toplam - Total	15 453	7 387	8 066
001 Aktoprak (<i>Gürden-Oğullar</i>)	458	206	252	1 Dombayova Bucacı			
002 Alacaatlı	89	49	40	000 Uluköy (<i>Beyköy</i>) (B.M.) (B)	1 932	930	1 002
003 Avdan (<i>Kasasbaavdan</i>) ..	716	340	376	001 Afşar (PTT)	814	390	424
004 Bademli	602	275	327	002 Akça	570	270	300
005 Bekunpınar (<i>Değir</i>) ..	252	125	127	003 Akgün (<i>Yeregiren</i>)	969	488	481
006 Bilgiç (<i>Sofular</i>)	174	84	90	004 Cumhuriyet	450	225	225
007 Bırzankaya	475	228	250	005 Çağlayan (<i>Cadı</i>)	470	257	213
008 Bülçalanı	435	204	231	006 Çayüstü	637	290	347
				007 Dombay (PTT)	376	181	195
				008 Karabedir	395	196	199
				009 Karataş	403	190	213
				010 Kazanpınar	506	258	248
				011 Keklicek	152	82	70
				012 Muratlı	111	52	59
				013 Yeşilyurt (<i>Kızı</i>)	375	92	37
				Toplam - Total	7 964	3 897	4 067

İlçe, Bucak ve Köy Muhtarlıkları itibarıyla nüfus sayısı
Population by İlçe (District); Bucak (Sub-district) and Muhtarlık (Village)

Mevkiler Locality	Nüfus Population			Mevkiler Locality	Nüfus Population		
	Toplam Total	Erkek Male	Kadın Female		Toplam Total	Erkek Male	Kadın Female
2 Haydarlı Bucağı				016 Güneysaray	667	324	343
000 Haydarlı (Çölovast) (B.M.) (B) (PTT)	2 812	1 403	1 409	017 Hamzahacı	811	397	414
001 Akçın	284	128	156	018 Hisarköy (Mahmuretilhamit)	269	132	137
002 Akpınarlı (Horu)	612	287	325	019 İkizce	610	272	338
003 Alparslan	635	289	346	020 Karaağaç	293	137	156
004 Bağcılar (Hacıbeşirli) ...	678	315	363	021 Karacalar	1 252	596	656
005 Çiçektepe (Kadarkumullı)	685	340	345	022 Keçili	19	8	11
006 Çürüklü	420	199	221	023 Kılıçlı (Kavaklı)	326	152	174
007 Doğanlı	909	456	453	024 Kuruca (Lütfiye)	241	125	116
008 Ergenli	150	76	74	025 Kurudere	547	247	300
009 Göçerli	582	288	294	026 Salihler (Ömerhacı-Zont)	562	286	276
010 Kadılar	745	363	382	027 Sığracık	498	191	307
011 Kırık	1 104	554	550	028 Soğukkuyu	336	159	177
012 Ocaklı	547	260	287	029 Suvermez	942	460	482
013 Okçular	472	213	259	030 Tabaklar	439	219	220
014 Tatarlı (B) (PTT)	2 877	1 378	1 499	031 Tezköy	907	441	466
015 Yıprak	1 480	675	805	032 Türkmenakören (Akviran)	938	436	502
Toplam - Total	14 992	7 224	7 768	033 Yarımca (Tevfikiye) ...	94	40	54
Bucak ve Köyler Toplamı	38 409	18 512	19 897	034 Yavuz (Horan)	251	115	136
Dinar İlçesi Toplamı ...	53 252	26 199	27 053	035 Yenikapı (Pörnek)	737	374	363
				036 Yüreğil	616	260	356
				Toplam - Total	19 966	9 409	10 557
05 Emirdağ İlçesi				1 Bayat Bucağı			
Şehir	12 559	6 531	6 028	000 Bayat (Hambarcın) (B.M.) (B) (PTT)	4 133	2 070	2 063
0 Merkez Bucağı				001 Akpınar	258	126	132
001 Adayazı (Firikli) (PTT)	1 556	758	798	002 Aşağıçaybelen (Aşağımacaklı)	376	185	191
002 Ağıcık	366	153	213	003 Çukurkuyu	431	213	218
003 Alibeyce	533	254	279	004 Derbent	1 060	522	538
004 Aşağıdere	255	119	136	005 Eskigözü	227	103	124
005 Aşağıkurudere	349	152	197	006 Güney	225	109	116
006 Balcam (Balcamsultan)	339	167	172	007 İmrallı	781	391	390
007 Başkonak (Kolanşam)	833	385	448	008 İnpınar	169	81	88
008 Beyköyü	308	125	183	009 Kuzuören (Kuzvıran) ...	70	35	35
009 Çatalı	688	309	379	010 Mallica	491	242	249
010 Dağılgan	242	106	136	011 Muratkoru (Holuz) ...	365	190	175
011 Dereköy	474	241	233	012 Sağrılı	237	121	116
012 Elhan	605	281	324	013 Yukarıçaybelen (Yukarımacaklı)	295	138	157
013 Emir köyü	301	142	159	Toplam - Total	9 118	4 526	4 592
014 Gökçeyaka (Geynik) ...	552	271	281				
015 Gözü (PTT)	1 210	575	635				

İlçe, Bucak ve Köy Muhtarlıkları itibarıyla nüfus sayısı
Population by İlçe (District), Bucak (Sub-district) and Muhtarlık (Village)

Mevkiler Locality	Nüfus Population			Mevkiler Locality	Nüfus Population		
	Toplam Total	Erkek Male	Kadın Female		Toplam Total	Erkek Male	Kadın Female
2 Davulga Bucacı				016 Kırkpınar	397	160	237
000 Davulga (B.M.) (B)				017 Kuyruklu	256	106	150
(PTT)	3 021	1 447	1 574	018 Ortaköy	999	369	630
001 Aşağıalıçomak	700	330	370	019 Topdere			
002 Aşağı Piribeyli (PTT) ...	2 517	1 245	1 272	(Inamiye-Sakis-Kemikli)	335	129	206
003 Avdan	581	252	329	020 Veysel	576	218	358
004 Bademli (B) (PTT)	2 729	1 274	1 455	021 Yusufaga (Osmaniye)...	422	166	256
005 Büyüktugluk	317	143	174	Toplam - Total	10 175	4 450	5 725
006 Çaykışla	844	436	408	Bucak ve Köyler Toplamı	59 492	28 083	31 409
007 Daydalı	266	122	144	Emirdağ İlcesi Toplamı	72 051	34 614	37 437
008 Demircili	687	327	360	06 İhsaniye İlcesi			
009 Eşrefli	860	397	463	Şehir	1 565	864	701
010 Gelincik (Vahdetiye- Mehmetalikuyusu)	526	232	294	0 Merkez Bucacı			
011 Güvecci	1 165	568	597	001 Ablak	212	103	109
012 İncik	214	107	107	002 Alcah	240	124	116
013 Karakuyu	342	161	181	003 Aşağıtandır	683	326	357
014 Örenköy (Viran)	1 816	901	915	004 Ayazini (PTT)	1 028	476	552
015 Özhan	399	189	210	005 Basırlar	170	82	88
016 Toklucak	457	220	237	006 Bavrımaliler	273	139	134
017 Türkmenköy	805	407	398	007 Belce	664	299	365
018 Yarıkaya (Osmaniye)	283	138	145	008 Beyköy	805	359	446
019 Yeniköy	1 277	610	667	009 Bozhüyük	1 284	610	674
020 Yukarı ali çomak	427	192	235	010 Cumali	299	130	169
Toplam - Total	20 233	9 698	10 535	011 Demirli	348	180	168
3 Ümraniye Bucacı				012 Döğer (B) (PTT)	3 323	1 632	1 691
000 Ümraniye (Batık) (B.M.)	574	272	302	013 Eğdemir	85	45	40
001 Ablak				014 Eskiğemir	338	165	173
(Yeniköy-Ablakçeşmesi)	515	229	286	015 Gazlıgöl	942	417	525
002 Arslanlı	454	213	241	016 Gazlıgölakören (PTT)	550	269	281
003 Aydınıyaka				017 Hacıbeyli	494	223	271
(Surıye-Tilkisiyen) ...	275	132	143	018 Kadımürsel	458	237	221
004 Bağlıca	877	415	462	019 Karacaahmet			
005 Beyören				(B) (PTT)	2 259	1 032	1 227
(Şükranıye-Hırsızölen)...	218	104	114	020 Kayıhan (PTT)	1 988	876	1 112
006 Burunarkaç	179	85	94	021 Kıyır (Eynihankıyır) ...	388	206	182
007 Camili (Camiliviran) ...	322	141	181	022 Kunduzlu	241	118	123
008 Çiftlikköy	843	432	411	023 Kuzviran			
009 Dağınık (Hacıköy) ...	180	86	94	(Eynehan-Kuzviran) ...	394	201	193
010 Dikilikaya	308	143	165	024 Muratlar	554	246	308
011 Eskiakören				025 Oğulbeyli (Sultaniye) ...	327	158	169
(Eskiakviran)	441	208	233	026 Orhanlı (Orhaniye) ...	186	88	98
012 Gedikevi	398	185	213				
013 Gözeli (Manahoz)	686	323	363				
014 Karayatak	394	140	254				
015 Kılıçlar (Seyfiye)	526	194	332				

İli : 03 A. KARAHİSAR
Province of

İlçe. Bucak ve Köy Muhtarlıkları itibariyle nüfus sayısı
Population by İlçe (District), Bucak (Sub-district) and Muhtarlık (Village)

Mevkiler Locality	Nüfus Population			Mevkiler Locality	Nüfus Population		
	Toplam Total	Erkek Male	Kadın Female		Toplam Total	Erkek Male	Kadın Female
026 Osmanköy	772	352	420	024 Koçgazi	430	211	219
027 Sarıcaova	191	87	104	025 Koçhisar	552	253	299
028 Susuzosmaniye	172	69	103	026 Kozvankuyucak	539	258	281
029 Üçlerkaya (Liğen) ...	630	295	335	027 Kusura (Doğansu)	1 808	806	1 002
030 Yaylabacı (Dinar)	1 360	696	664	028 Mentеш	1 274	583	691
031 Yenice	262	119	143	029 Odaköy	401	193	208
032 Yeşilyayla	155	74	81	030 Otluk	392	199	193
033 Yiğitpınar (İcadiye) ...	222	102	120	031 Örenkaya (Mıclı)	2 062	1 016	1 046
034 Yukarıdandırı	921	445	476	032 Örmekuyu	246	121	125
Toplam — Total	23 218	10 980	12 238	033 Reşadiye	732	328	404
Bucak ve Köyler Toplamı	23 218	10 980	12 238	034 Saltık	742	340	402
İhsaniye İlçesi Toplamı	24 783	11 844	12 939	035 Selçik	401	196	205
07 Sandıklı İlçesi				036 Soğucak	231	97	134
Şehir	11 056	5 470	5 586	037 Sorkun (PTT)	1 945	898	1 047
0 Merkez Bucacı				038 Susuz	384	175	209
001 Akın	440	185	255	039 Şeyhyahşi	107	49	58
002 Alacami	360	157	203	040 Türkelkavak	336	167	169
003 Alagöz	570	271	299	041 Ülfeciler	280	120	160
004 Alamescit	798	365	433	042 Yayman	276	130	146
005 Balık (B) (PTT)	2 168	1 088	1 080	043 Yenibelkavak	400	195	205
006 Başkuyucak	294	141	153	044 Yumruca	172	81	91
007 Baştepe (Mırtaz)	754	367	387	Toplam — Total	30 684	14 409	16 275
008 Bektaş (PTT)	1 069	502	567	1 Hocalar Bucacı			
009 Celiloğlu	447	223	224	000 Hocalar (B.M.) (PTT)	2 394	1 190	1 204
010 Çamoğlu (Çomuoğludamları)	117	60	57	001 Ahırhisar	1 374	677	697
011 Davulköy	198	86	112	002 Akçadere (Akcabedirlik) (PTT) ...	875	407	468
012 Dodurga	381	188	193	003 Arızlar	653	280	373
013 Dutagaç	496	237	259	004 Avgancık	214	113	101
014 Ekinova	667	303	364	005 Çalça	1 198	562	636
015 Emirhisar	462	203	259	006 Cepni	1 250	618	632
016 Gökçalın (Mingile) ...	724	341	383	007 Çevrepınar (Kırter) ...	645	257	388
017 Gülyazı (Kartı)	613	311	302	008 Davulga	622	307	315
018 Karacaören (Karacaviran)	663	297	366	009 Devlethan	728	341	387
019 Kargın	366	192	174	010 Güre	364	171	193
020 Kırka	647	285	362	011 İhsaniye	357	166	191
021 Kızık	1 654	763	891	012 Kocagöl	227	125	102
022 Kızılcı	786	351	435	013 Kozluca	534	257	277
023 Kızılören (Kızılviran) (B) (PTT)	2 300	1 077	1 223	014 Nasuhoğlu	169	78	91
				015 Örencik (Virancık) ...	396	190	206
				016 Örtülü	287	133	154
				017 Uluköy	454	209	245
				018 Yağcı	197	100	97
				019 Yanıkören	81	29	52
				020 Yavaşlar (PTT)	2 214	1 121	1 093
				Toplam — Total	15 233	7 331	7 902

İlçe. Bucak ve Köy Muhtarlıkları itibariyle nüfus sayısı
Population by İlçe (District), Bucak (Sub-district) and Muhtarlık (Village)

Mevkiler Locality	Nüfus Population			Mevkiler Locality	Nüfus Population		
	Toplam Total	Erkek Male	Kadın Female		Toplam Total	Erkek Male	Kadın Female
2 Karadirek Bucağı				021 Karacaören			
000 Karadirek (<i>Kılandıras</i>) (B.M.) (PTT)	2 401	1 146	1 255	(<i>Karacaviran</i>)	671	301	370
001 Akharın	2 317	1 162	1 155	022 Kayadibi (PTT)	727	342	385
002 Başağaç (PTT)	1 541	743	798	023 Kılıçarlan	1 569	744	825
003 Çambeyli (<i>Güdübez</i>) ...	1 164	544	620	024 Kınık	927	448	479
004 Çiğiltepe (<i>Hacan-Bozcal</i>)	753	372	368	025 Kırka (PTT)	1 673	837	836
005 Çukurca	268	131	137	026 Küçükhüyük	1 377	636	741
006 Daylık	895	400	495	027 Nuhköy (PTT)	2 389	1 192	1 197
007 Ekinhisar	936	411	525	028 Saraycık	274	119	155
008 Karasandıklı	374	176	198	029 Serban (B) (PTT)	2 422	1 119	1 303
009 Kınık	597	295	302	030 Taşoluk (<i>Mahmarı</i>) (B) (PTT)	2 359	1 108	1 251
010 Ürküt	910	422	488	031 Tazlar	666	318	348
011 Yolkonak (<i>Resil</i>)	507	220	287	032 Tınaztepe (<i>Senir</i>) (B) (PTT)	3 486	1 792	1 694
Toplam - Total	12 663	6 022	6 641	033 Tokuşlar (PTT)	1 145	528	617
Bucak ve Köyler Toplamı	58 580	27 762	30 818	034 Yıldırım Kemal (<i>Küçük- köy</i>) (PTT)	764	345	419
Sandıklı İlcesi Toplamı	69 636	33 232	36 404	035 Yürükmezarı (<i>Karaköy</i>) Toplam - Total	111	50	61
00 Sinanpaşa (Sincanlı) İlcesi				37 254	17 810	19 444	
Şehir	3 674	1 906	1 768	Bucak ve Köyler Toplamı	37 254	17 810	19 444
0 Merkez Bucağı				Sinanpaşa İlcesi Toplamı	40 928	19 716	21 212
001 Akçasar	552	229	323	09 Sultandağ İlcesi			
002 Akdeğirmen (<i>Kumarı</i>) ...	210	119	91	Şehir	6 889	3 129	3 760
003 Akören (<i>Akviran</i>)	1 458	674	784	0 Merkez Bucağı			
004 Ayvalık	812	393	419	001 Akbaba	241	114	127
005 Balmağmut	847	392	455	002 Camözü (<i>Şemşik</i>)	483	239	244
006 Başkimse	275	135	140	003 Çukurcak	927	451	476
007 Boyalı	788	387	401	004 Derecine (B) (PTT) ...	2 502	1 182	1 320
008 Bulca	578	294	284	005 Doğancık (<i>Dort</i>)	576	271	305
009 Çalışlar	453	219	234	006 Karakışla	400	195	205
010 Çatkuyu	182	102	80	007 Karapınar (B) (PTT) ...	2 572	1 207	1 365
011 Çayhisar	572	269	303	008 Kırca	1 365	618	747
012 Çiğiltepe (<i>Paşaköy</i>) (B) (PTT)	2 368	1 040	1 328	009 Taşköprü	234	102	132
013 Çabanözü	842	431	411	010 Üçkuyu (PTT)	2 229	1 084	1 145
014 Düzağaç	2 129	1 015	1 114	011 Yakasinek (B)	3 460	1 660	1 800
015 Elvanpaşa	913	426	487	012 Yenikarabağ	905	333	572
016 Garipçe	911	445	466	Toplam - Total	15 894	7 456	8 432
017 Gezler (PTT)	275	142	133	Bucak ve Köyler Toplamı	15 894	7 456	8 438
018 Güney (PTT)	1 748	846	902	Sultandağ İlcesi Toplamı	22 783	10 585	12 198
019 İğdeli (<i>Reşadiye</i>)	231	110	121				
020 İyice	550	263	287				

İlçe, Bucak ve Köy Muhtarlıkları itibariyle nüfus sayısı
Population by İlçe (District), Bucak (Sub-district) and Muhtarlık (Village)

Mevkiler Locality	Nüfus Population			Mevkiler Locality	Nüfus Population		
	Toplam Total	Erkek Male	Kadın Female		Toplam Total	Erkek Male	Kadın Female
10 Şuhut İlcesi				021 İsalı	579	284	295
Şehir	7 048	3 623	3 425	022 Karacaören (Karacavıran)	972	475	497
0 Merkez Bucacı				023 Karaadilli (B) (PTT) ...	2 744	1 376	1 368
001 Ağzakara	830	407	423	024 Karlık	382	189	193
002 Akyuva (Burnu)	1 074	542	532	025 Kavaklı (İsrail)	446	213	233
003 Anayurt	571	263	308	026 Kayabelen (Bediş)	1 005	487	518
004 Arızlı	376	176	200	027 Kılıçkaya	192	87	105
005 Atlıhisar (PTT)	1 655	847	808	028 Koçyatağı (Arap)	698	354	344
006 Aydın	385	187	198	029 Kulak	495	232	263
007 Bademli (Alaka)	558	250	308	030 Mahmut	882	416	466
008 Balçıkhisar (B) (PTT)...	2 822	1 406	1 416	031 Ortapınar (Kürtler) ...	491	247	244
009 Başören (Başvıran) ...	877	432	445	032 Oynağan (Çayryaka)...	493	230	263
010 Bozan	326	156	170	033 Paşacık (Selevir)	527	253	274
011 Çakırözü	1 072	540	532	034 Senir	320	161	159
012 Çobankaya	503	235	268	035 Tekkeköy	375	179	196
013 Dadak	640	317	323	036 Uzunpınar	454	222	232
014 Demirbel (Çoru)	607	291	316	037 Yarışlı (Bazlar)	898	442	456
015 Efeköy	1 565	769	796	Toplam - Total	29 640	14 531	15 109
016 Güneytepe (Ağın)	583	274	309	Bucak ve Köyler Toplamı	29 640	14 531	15 109
017 Hallaç	504	257	247	Şuhut İlcesi Toplamı ...	36 688	18 154	18 534
018 İcikli	623	300	323	İl Toplamı	542 111	265 196	276 915
019 İlyaslı	538	261	277				
020 İnli	1 578	774	804				

İlçeler itibariyle şehir ve köy nüfuslar, yüzölçümü ve nüfus yoğunluğu
City and village population, area, and density by "ilçe" (District)

İlçeler Districts	Toplam Total			Şehirler nüfusu City population (1)			Köyler nüfusu Village population (2)			Yüz ölçümü Area (km ²) (3)	Nüfus Yoğun- luğu Density (4)
	Toplam Total	Erkek Male	Kadın Female	Toplam Total	Erkek Male	Kadın Female	Toplam Total	Erkek Male	Kadın Female		
Toplam — Total	290 311	152 253	138 058	72 573	43 068	29 505	217 738	109 185	108 553	11 376	25
00 Merkez İlçe Province center	69 038	36 647	32 391	29 577	17 169	12 408	39 461	19 478	19 983	1 481	46
01 Diyaradin	25 386	13 045	12 341	4 127	2 241	1 886	21 259	10 804	10 455	1 274	19
02 Doğubayazıt	54 329	29 231	25 098	13 373	8 285	5 088	40 956	20 946	20 010	2 383	22
03 Eleşkirt	37 526	19 249	18 277	6 869	4 233	2 636	30 657	15 016	15 641	1 559	24
04 Hamur	16 874	8 597	8 277	2 060	1 173	887	14 814	7 424	7 390	898	18
05 Patnos	42 568	23 034	19 534	10 916	6 984	3 932	31 652	16 050	15 602	1 421	29
06 Taşlıçay.....	18 374	9 419	8 955	3 106	1 645	1 461	15 268	7 774	7 494	798	23
07 Tutak.....	26 216	13 031	13 185	2 545	1 338	1 207	23 671	11 693	11 978	1 562	16

(1) Şehir : İl ve ilçe merkezlerinin belediye sınırları içinde kalan alan.

(2) Köy : İl ve ilçe merkezlerinin belediye sınırları dışında kalan Bucak ile Köy Muhtarlıkları.

(3) Yüzölçümüne göller dahil değildir.

(4) Bir kilometrekareye düşen nüfus.

(1) City : Area within the municipal boundaries of Province and District centers.

(2) Village : Sub-district or Muhtarlık outside the municipal boundaries of Province and District centers.

(3) Lake surfaces are excluded.

(4) Population per square kilometer.

Nüfus grupları itibariyle Köyler sayısı ve nüfus toplamaları

Number of villages and total
of their inhabitants by population group

Nüfus grupları Population group	Köy sayısı Number of villages	Nüfus toplamı Total population		
		Toplam Total	Erkek Male	Kadın Female
Toplam — Total	554	217 738	109 185	108 553
0 — 50	2	82	45	37
51 — 100	16	1 229	646	583
101 — 150	44	5 554	2 764	2 790
151 — 200	54	9 528	4 795	4 733
201 — 250	61	13 774	6 952	6 822
251 — 300	54	14 936	7 460	7 476
301 — 400	109	37 713	18 804	18 909
401 — 500	77	34 302	17 142	17 160
501 — 750	93	55 274	27 599	27 675
751 — 1000	26	21 478	10 905	10 573
1001 — 1250	9	10 077	4 940	5 137
1251 — 1500	5	6 701	3 435	3 266
1501 — 1750	2	3 107	1 778	1 329
1751 — 2000	1	1 978	938	1 040
2001 — 2210	1	2 005	982	1 023
2251 — 2500	—	—	—	—
2501 — 2750	—	—	—	—
2751 — 3000	—	—	—	—
3001 — 3250	—	—	—	—
3251 +	—	—	—	—

(1) Köy : İl ve ilçe merkezlerinin belediye sınırları dışında kalan Bucak ile Köy Muhtarlıkları.

(1) Village : Sub-district or muhtarlık outside the municipal boundaries of Province and District centers.

İlçe, Bucak ve Köy Muhtarlıkları itibariyle nüfus sayısı
Population by İlçe (District), Bucak (Sub-district) and Muhtarlık (Village)

Mevkiler Locality	Nüfus Population			Mevkiler Locality	Nüfus Population		
	Toplam Total	Erkek Male	Kadın Female		Toplam Total	Erkek Male	Kadın Female
00 Merkez İlçesi				036 Tellisirt			
Şehir	29 577	17 169	12 408	(Cimikaneleşkirt)	111	58	53
0 Merkez Bucacı				037 Tezeren (Amat)	1 155	495	660
001 Ağılbaşı (Hacıhano) ...	174	85	89	038 Yazıcı	182	98	84
002 Ahmetbey	309	140	169	039 Yakınca (Şolveren) ...	1 033	528	505
003 Akbulgur				040 Yığıntepe	486	240	246
(Keşişleşkirt)	509	249	260	041 Yolluyazı (Damhat) ...	285	141	144
004 Anakaya				042 Yolugüzel (Boşık)	544	267	277
(Mollaeleşkirt)	394	189	205	043 Yoncalı (PTT)	813	435	378
005 Arakonak (Kasor)	267	143	124	044 Yukarısaklıca			
006 Arslangazi				(Yukarıveredek)	294	149	145
(Kazı-Keçigüden)	491	245	246	045 Yukarıyoldüzü			
007 Aşağıküpkiran	828	405	423	(Yukarıdarabı)	694	347	347
008 Aşağısaklıca				046 Yurtpınar (Mirengi) ...	453	219	234
(Aşağıveretek)	357	185	172	Toplam - Total	21 282	10 516	10 766
009 Aşağıyolduzu				1 Cumaçay Bucacı			
(Aşağıdarabı)	141	65	76	000 Cumaçay (Çemiçeto)			
010 Aşkale	1221	599	622	(B.M.) (PTT)	824	405	419
011 Baloluk (Keşiş)	715	342	373	001 Akçay	213	96	117
012 Beşbulak (Kanisiği) ...	353	175	178	002 Akdana (Gezger)	330	165	165
013 Bölükbaşı	262	124	138	003 Altınçayır (Dodo)	224	119	105
014 Çamurlu	387	214	173	004 Aşağıdörmeli	276	148	128
015 Çayır	147	61	86	005 Aşağıkent	303	150	153
016 Çukuralan (Eleksan) ...	462	218	244	006 Aşağıpamuktaş			
017 Cukurçayır (Yekmal)...	338	160	178	(Zeyit)	348	181	167
018 Eğribelen (Zado)	625	319	306	007 Balkaynak			
019 Eliaçık (Navik)	817	406	411	(Kanüstürü)	165	77	88
020 Eskiharman				008 Başçavuş (Seko)	633	310	323
(Gevirgevrik)	911	453	458	009 Başkent	267	140	127
021 Güvenli (Şabo)	339	172	167	010 Dönerdere (Alimillo) ...	372	179	193
022 Hacısefer	96	50	46	011 Gümüşyazı (Sırto)	443	221	222
023 Karaboga (Feran)	247	122	125	012 Hanoba (Kari)	138	71	67
024 Karasu	763	394	369	013 Kocataş (Gevirgevrik)...	317	164	153
025 Kavacık (Aliarap)	194	94	100	014 Koçbaşı (Gündük)	33	22	11
026 Konuktepe (Bavinan) ...	205	114	91	015 Kovancık (Hacıdado)...	240	130	110
027 Kumlügeçit				016 Mollaali	248	115	133
(Cimikanhamur)	592	303	289	017 Ortakent (Ortaahta) ...	435	225	210
028 Mollaosman	363	184	179	018 Özveren (Karanebi) ...	444	224	220
029 Murathan	340	177	163	019 Pamuktaş (Abuzeyit) ...	353	174	179
030 Ozanlar (Iranos)	556	291	265	020 Sağırtaş	206	102	104
031 Sábuncu	382	175	207	021 Sariharman (Aşma) ...	224	112	112
032 Sarıtaş (Gevregejo) ...	181	87	94	022 Soğan	315	151	164
033 Soğan (Soğaneleşkirt)	236	100	136	023 Taypınar (Kışkanç) ...	210	103	107
034 Suçatağı (Denizhan) ...	276	131	145	024 Uçarkaya (Curuk)	233	119	114
035 Taştekné (Hamzikan)...	754	368	386	025 Yukarıdörmeli	297	135	162
				Toplam - Total	8 091	4 038	4 053

Province of : 04 AĞRI
 İlçe, Bucak ve Köy Muhtarlıkları itibariyle nüfus sayısı
 Population by İlçe (District), Bucak (Sub-district) and Muhtarlık (Village)

Mevkiler Locality	Nüfus Population			Mevkiler Locality	Nüfus Population		
	Toplam Total	Erkek Male	Kadın Female		Toplam Total	Erkek Male	Kadın Female
2 Murat Bucağı				008 Atadamı (<i>Giridim</i>)	320	159	161
000 Murat (<i>Ziro</i>)	467	233	234	009 Atayolu (<i>Öztürkan</i>) ...	622	318	304
001 Aşağıtağadeve	223	135	88	010 Batıbeyli (<i>Zifker</i>)	735	383	352
002 Balıksu	313	148	165	011 Boyalan (<i>Kürdikan</i>) ...	396	212	184
003 Ballıbostan (<i>Kazer</i>) ...	591	271	320	012 Budak	203	93	110
004 Beşiktepe (<i>Kanisor</i>) ...	215	108	107	013 Burgulu (<i>Koran</i>)	303	142	161
005 Bezirhane	303	163	140	014 Büvetli (<i>Şikeft</i>)	291	140	151
006 Boztoprak (<i>Hanereşk</i>)	653	336	317	015 Davut	611	305	306
007 Çakıroba (<i>Sofyan</i>)	525	272	253	016 Dedebulak (<i>Tuğipazar</i>)	1 061	557	504
008 Doğutepe (<i>Girekol</i>) ...	515	241	274	017 Delihasan	202	119	83
009 Esenköy (<i>Botti</i>)	320	140	180	018 Dibekli	210	96	114
010 Geçitalan (<i>Gerger</i>)	287	130	157	019 Dokuztaş (<i>Gevirgevrik</i>)	209	110	99
011 Güneysu (<i>Harebegöl</i>)...	152	69	83	020 Göğebakan (<i>Kapuzan</i>)	75	39	36
012 Hıdır	388	198	190	021 Gözüpek			
013 Kalender	390	190	200	(<i>Komik Korankomu</i>) ...	78	38	40
014 Kavakköy	310	158	152	022 Günbuldu (<i>Maya</i>)	770	388	382
015 Kazlı	545	281	264	023 Hacıhalit	827	447	380
016 Oğlaklı (<i>Korkaadamın</i>)	552	264	288	024 Heybeliyurt (<i>Cucan</i>) ...	160	85	75
017 Ortayokuş (<i>Koto</i>)	364	186	178	025 Kapanca (<i>Setirabat</i>) ...	183	101	82
018 Otlubayır (<i>Mezraa</i>) ...	238	120	118	026 Karapazar	656	326	330
019 Özbaşı (<i>Birikan</i>)	332	170	162	027 Kocaçoban (<i>Bubo</i>) ...	650	323	327
020 Sarıdoğan (<i>Pohan</i>)	201	95	106	028 Kotancı	258	132	126
021 Uzunveli	448	222	226	029 Kuşburnu (<i>Canakız</i>) ...	559	276	283
022 Yalnızkonak (<i>Abuzer</i>)	87	39	48	030 Mollakara	251	135	116
023 Yazılı (<i>Mengeser</i>)	876	396	480	031 Mutlu (<i>Karaca</i>)	534	243	291
024 Yukarıküpüran	793	359	434	032 Oğuloba (<i>Şahvelet</i>) ...	349	177	172
Toplam - Total	10 088	4 924	5 164	033 Omuzbaşı (<i>Şükrük</i>) ...	484	203	281
Bucak ve Köyler Toplamı	39 461	19 478	19 983	034 Pıralı	279	146	133
Merkez İlcesi Toplamı	69 038	36 647	32 391	035 Rahmankulu	408	216	192
01 Diyarın İlcesi				036 Satıcılar (<i>Bezirgan</i>) ...	716	369	347
Şehir	4 127	2 241	1 886	037 Sürenkök (<i>Kori</i>)	259	138	121
0 Merkez Bucağı				038 Sürmelikoç (<i>Soran</i>) ...	606	313	293
001 Akçevre (<i>Tophaç</i>)	401	208	193	039 Taşbasamak (<i>Mirzacan</i>)	468	234	234
002 Akyolaç (<i>Yezdo</i>)	191	106	85	040 Taşkesen	765	379	386
003 Altınkilit (<i>Kürdi</i>)	242	113	129	041 Tavla	425	223	202
004 Aşağıakpazar	128	70	58	042 Tazekent	249	132	117
005 Aşağıdalören				043 Toklucak	403	181	222
(<i>Aşağıbilikan</i>)	285	135	150	044 Ulukent	774	395	379
006 Aşağıkardeşli				045 Uysallı (<i>Kalender</i>)	112	58	54
(<i>Aşağıkörnevruz</i>)	218	111	107	046 Yanıkçukur			
007 Aşağıtütek	216	108	108	(<i>Tendürek</i>)	679	353	326
				047 Yeniçadır (<i>Bozo</i>)	434	223	211
				048 Yeşildurak (<i>Tapu</i>)	348	182	166
				049 Yolcupınarı (<i>Zeynel</i>) ...	540	274	266
				050 Yörükatlı (<i>Darık</i>)	134	67	67
				051 Yukarıakpınar			
				(<i>Akpazar</i>)	234	111	123

İlçe, Bucak ve Köy Muhtarlıkları itibariyle nüfus sayısı
Population by İlçe (District), Bucak (Sub-district) and Muhtarlık (Village)

Mevkiler Locality	Nüfus Population			Mevkiler Locality	Nüfus Population		
	Toplam Total	Erkek Male	Kadın Female		Toplam Total	Erkek Male	Kadın Female
052 Yukarıdalören (Yukarıbiligan)	664	363	301	033 Karabulak	985	495	490
053 Yukarıtütek	84	49	35	034 Karaburun	329	172	157
Toplam - Total	21 259	10 804	10 455	035 Karaca	249	141	108
Bucak ve Köyler Toplamı	21 259	10 804	10 455	036 Karakent	399	199	200
Diyadin İlçesi Toplamı	25 386	13 045	12 341	037 Kargakonmaz	315	158	157
02 Doğubeyazıt İlçesi				038 Kazan	328	158	170
Şehir	13 373	8 285	5 088	039 Kızılkaya	436	222	214
0 Merkez Bucağı				040 Melikşah (Melikşe) ...	204	98	106
001 Alıntepe (Berbere) ...	176	98	78	041 Ortadirek (Kızıldize) ...	856	432	424
002 Aşağıtavla	134	64	70	042 Ortaköy (Ortakent) ...	431	221	210
003 Atabakan (Çilkotan) ...	319	147	172	043 Örtülü	1 390	681	709
004 Ayrancı (Gelesork) ...	525	277	248	044 Pullutarla (Kırıkırmeze)	414	231	183
005 Bardaklı (Tahilki)	1 978	938	1 040	045 Sağdıç (Meryemana) ...	708	367	341
006 Barındı (Tapyan)	106	53	53	046 Sağlıksuyu (Arzap) ...	447	240	207
007 Başköy (Başkent)	456	244	212	047 Sarıçavuş (Gürveren) ...	177	99	78
008 Bereket	269	135	134	048 Sarıdana (Zengezor) ...	371	188	183
009 Besler (Yukarısürbehan)	301	165	136	049 Sazoba (Kıjik)	165	89	76
010 Binkaya (Masekan) ...	232	106	126	050 Seslitaş (Çalganiteçti) ...	452	236	216
011 Bozkurt (Kurtkapan) ...	352	175	177	051 Somkaya (Zorovaitozo)	505	261	244
012 Bozyayla (Kariler)	289	152	137	052 Subeşiği (Çalganizato)	509	234	275
013 Bölücek (Nazik)	288	149	139	053 Tanıktepe (Girgop) ...	523	258	265
014 Bulakbaşı	286	153	133	054 Telçeker (Aşağısürbehan)	1 580	1 022	558
015 Buyuretti (Nevreşin) ...	484	247	237	055 Topçatan (Kanıkork) ...	375	204	171
016 Çetenli (Teperiz)	1 326	805	521	056 Uzunyazı (Aşağıniço)	353	183	170
017 Çiftlik	1 155	606	549	057 Üçgöze (Şeyhbup)	454	234	220
018 Çömçeli (Gölesor)	350	170	180	058 Üçmurat (Çalganiyeniköy)	221	97	124
019 Dağdelen (Kanlıköy) ...	594	320	274	059 Üzengili (Maşar)	390	185	205
020 Demirtepe (Celal)	289	140	149	060 Yağmurdüşen (Çalganisivo)	165	81	84
021 Dolaklı (Kamercik) ...	483	238	245	061 Yalinsaz (Çalganişemsiki)	572	241	331
022 Dostali	260	141	119	062 Yanoba (Melkonkomu)	290	148	142
023 Esnemez (Harik)	760	354	406	063 Yayginyurt (Zoravatağrı)	552	273	279
024 Gökçekaynak (Kundo)	215	101	114	064 Yeniharman (Kestek)	294	158	136
025 Göller	250	130	120	065 Yiğınçal (Dumanlar) ...	287	148	139
026 Göltepe (Gültepe)	366	171	195	066 Yılanlı	518	256	262
027 Gölyüzü (Şeyhli)	395	219	176	067 Yiğityatağı (Zindo) ...	242	138	104
028 Gözükkara	365	171	194	068 Yukarinek	450	244	206
029 Günyolu (Şemso)	313	163	150	069 Yukarıtavla	336	169	167
030 Gürbulak (PTT)	993	641	352	Toplam - Total	32 389	16 862	15 527
031 Hallaç	320	175	145	1 Suluçam (Musun) Bucağı			
032 İncesu	488	253	235	000 Suluçam (Musun) (B.M.) (PTT)	734	370	364

İli : 04 AĞRI
Province of

İlçe, Bucak ve Köy Muhtarlıkları itibariyle nüfus sayısı
Population by İlçe (District), Bucak (Sub-district) and Muhtarlık (Village)

Mevkiler Locality	Nüfus Population			Mevkiler Locality	Nüfus Population		
	Toplam Total	Erkek Male	Kadın Female		Toplam Total	Erkek Male	Kadın Female
001 Aktarla	231	114	117	018 Değirmenoluğu			
002 Aktuğlu (Teçdi)	424	188	236	(Şamyan)	463	235	228
003 Bezirhane	418	178	240	019 Dikendere (Türkali) ...	530	273	257
004 Çalköy	514	244	270	020 Dolutaş (Mardo)	437	204	233
005 Dalbahçe (Korum)	612	304	308	021 Düzağıl (Aykan)	132	62	70
006 Eskisu (Babhan)	432	221	211	022 Düzyayla (Hamzikan)	408	185	223
007 Güllüce	440	229	211	023 Ergözü (Tavo)	620	291	329
008 Kalecik	620	275	345	024 Goncalı (Haçlu)	1 119	527	592
009 Karışeyh	572	269	303	025 Gözaydın (Gapır)	323	166	157
010 Kucak	491	234	257	026 Güneykaya (Abuzeyt)	195	105	90
011 Kutlubulak				027 Güvence			
(Kaniresul)	360	182	178	(Eleşkirtçilikan) (PTT)	558	246	312
012 Mescit	458	245	213	028 Güvendik (Azrail)	322	163	159
013 Örmeli (Kansark)	577	271	306	029 Hasanpınar			
014 Sarıbiyık	672	285	387	(Gevirgevrik)	421	229	192
015 Tulumlu (Aruç)	223	116	107	030 Haydaroğlu	375	201	174
016 Tutak	789	359	430	031 İkizgeçe (Memitan) ...	669	340	329
Toplam — Total	8 567	4 084	4 483	032 İkizgöz (Alakılıç)	280	125	155
Bucak ve Köyler Toplamı	40 956	20 946	20 010	033 İndere (Rutan)	129	72	57
Doğubeyazıt İlçesi Toplamı	54 329	29 231	25 098	034 Kanatgeren			
03 Eleşkirt İlçesi				(Yukarıbavini)	109	46	63
Şehir	6 869	4 233	2 636	035 Karacehennem	319	155	164
0 Merkez Bucacı				036 Kayabey	389	212	177
001 Abdiköy	415	197	218	037 Kayayolu (Çerkez) ...	230	108	122
002 Akyumak (Avharik) ...	457	224	233	038 Kokulupınar			
003 Alagün (Asef)	241	113	128	(Esatkomu)	185	96	89
004 Alkuşak (Milan)	64	27	37	039 Köleköy	488	262	226
005 Arifbey	147	60	87	040 Körpeçayır (Şahnezar)	117	62	55
006 Aşağıkopuz	373	165	208	041 Mollahüseyin	240	114	126
007 Aydoğdu (Bedir)	304	141	163	042 Mollasüleyman	1 346	627	719
008 Bedilli	336	159	177	043 Oklavalı (Garisyen) ...	427	221	206
009 Çatalipaşa	330	150	180	044 Övündük (Bekekomu)	54	32	22
010 Çatalpınar (Sevik)	409	204	205	045 Öztoprak (Arapkomu)	140	64	76
011 Çatkösedag	311	135	176	046 Pelakçayırı (Kopal) ...	101	49	52
012 Çetinsu (Gelyan)	436	222	214	047 Pirabat	541	246	295
013 Çiftepınar				048 Ramazan (Remezani) ...	525	251	274
(Danatepe) (Çeli)	216	120	96	049 Sadaklı (Musuri)	496	238	258
014 Çobanbeyi (Davutkomu)	117	58	59	050 Salkımlı (Mollazade) ...	165	77	88
015 Çürük	441	209	232	051 Sarıca	270	135	135
016 Dalkılıç	431	208	223	052 Söbetaş (Haşto)	95	45	50
017 Dedemaksut	306	139	167	053 Sultanabat	170	82	88
				054 Süzgeçli (Remikan) ...	575	280	295
				055 Toprakkale	1 527	756	771
				056 Uludal (Bozmezini)	191	92	99
				057 Uzunyazı (Hoşyan) ...	410	182	228
				058 Yağmurlu	189	89	100
				059 Yanıkdere (Kirikan) ...	373	176	197

İlçe, Bucak ve Köy Muhtarlıkları itibariyle nüfus sayışı
Population by İlçe (District), Bucak (Sub-district) and Muhtarlık (Village)

Mevkiler Locality	Nüfus Population			Mevkiler Locality	Nüfus Population		
	Toplam Total	Erkek Male	Kadın Female		Toplam Total	Erkek Male	Kadın Female
060 Yelkesen (Mirangi) ...	455	233	222	011 Beklemez (Keçalan) ...	359	170	189
061 Yığıntaş (Şadiyan)	473	231	242	012 Ceylanlı (Abdiköyü) ...	361	181	180
062 Yorgunsöğüt (Giciminikler)	313	166	147	013 Çağlayan (Aşurgevrik)	185	108	77
063 Yukarıkopuz	376	186	190	014 Danakıran	269	130	139
064 Yücekapı (Hanzır)	2 005	982	1 023	015 Ekincik (Civrik)	299	158	141
Toplam — Total	25 609	12 450	13 159	016 Esenören (Pirzeynel) ...	146	77	69
1 Tahir Bucacı				017 Gültepe	355	174	181
000 Tahir (B.M.) (PTT) ...	1 385	717	668	018 Gümüşkuşak (Sivre) ...	233	137	96
001 Aydıntepe (Karpola) ...	659	341	318	019 Kaçmaz (Gelutan)	733	362	371
002 Aşağıcihanbey	294	140	154	020 Kamışlı	102	51	51
003 Değirmengeçiti (Halyaşçilikan)	217	122	95	021 Kandıldağı (Şeyhtevekkül)	534	257	277
004 Gökçayır (Kaskan) ...	407	195	212	022 Karadoğu (Hanzıra) ...	106	58	48
005 Hayrangöl	231	120	111	023 Karakazan (Korkoatmanik)	457	240	217
006 Karabacak	272	127	145	024 Karaseyitali	248	124	124
007 Sarıköy	468	233	235	025 Karlıca (Şoşik)	544	286	258
008 Yayladüzü (Bölükbaşı)	1 115	571	544	026 Kaynaklı (Pencerük) ...	74	39	35
Toplam - Total	5 048	2 566	2 482	027 Kılıç (Şehidan)	415	212	203
Bucak ve Köyler Toplamı	30 657	15 016	15 641	028 Köşk	144	75	69
Eleşkirt İlçesi Toplamı	37 526	19 249	18 277	029 Nallıkonak (İsi)	157	76	81
04 Hamur İlçesi				030 Özdirek (Abdünneiadaman)	504	248	256
Şehir	2 060	1 173	887	031 Sarıbuğday (Paşvan) ...	307	184	123
0 Merkez Bucacı				032 Seslidoğan (Budikan)	245	114	131
001 Abdıçıkmazi	249	123	126	033 Seyithanbey	460	226	234
002 Adımovca (Hırdododik)	837	397	440	034 Soğanlıtepe (Komikaso-Kasakomu)	386	194	192
003 Alakoyun (Haçlı)	264	126	138	035 Süleymankümbet	313	152	161
004 Aşağıaladağ (Aşağıkeli)	258	133	125	036 Tükenmez (Malhas) ...	516	251	265
005 Aşağıderedibi (Aşağımestekan)	341	170	171	037 Uğurtaş (Överkan) ...	287	150	137
006 Aşağıgözlüce (Aşağımandalık)	168	79	89	038 Yapılı (Şeynüik)	186	95	91
007 Aşağıkarabal (Aşağıhano)	501	264	237	039 Yoğunhisar (Bircumansür)	308	161	147
008 Aşağıyenigün (Aşağırvaco)	370	166	204	040 Yukarınağadeve	579	293	286
009 Ayvacık (Hilikan)	311	157	154	041 Yukarıaladağ (Yukarıkelo)	286	134	152
010 Baldere (Pira-Karapira)	233	121	112	042 Yukarıgözlüce (Yukarımandalık)	391	187	204
				043 Yukarıyenigün (Yukarırevocu)	343	159	184
				044 Yuvacık (Milikan)	450	225	225
				Toplam - Total	14 814	7 424	7 390
				Bucak ve Köyler Toplamı	14 814	7 424	7 390
				Hamur İlçesi Toplamı	16 874	8 597	8 277

Province of

İlçe, Bucak ve Köy Muhtarlıkları itibariyle nüfus sayısı
Population by ilçe (District), Bucak (Sub-district) and Muhtarlık (Village)

Mevkiler Locality	Nüfus Population			Mevkiler Locality	Nüfus Population		
	Toplam Total	Erkek Male	Kadın Female		Toplam Total	Erkek Male	Kadın Female
05 Patnos İlçesi				002 Baştarla (<i>Gürgüre</i>)	348	185	163
Şehir	10 916	6 984	3 932	003 Bozoğlak (<i>Nenecanı</i>) ...	758	398	360
0 Merkez Bucacı				004 Çimenli (<i>Serdagül</i>) ...	160	67	93
001 Akçaören (<i>Akçavıran</i>)	277	139	138	005 Çukurbağ (<i>Kökün</i>) ...	501	247	254
002 Alalay (<i>Gerisan</i>)	306	160	146	006 Değirmendüzü (<i>Camışvan</i>)	683	364	319
003 Andaçlı (<i>Babyan</i>)	557	294	263	007 Derecik	204	98	106
004 Aşağıgöçmez (<i>Aşağızomik</i>)	318	163	155	008 Gündüz (<i>Çakçak</i>)	145	76	69
005 Baltaçık (<i>Mozalan</i>) ...	362	172	190	009 Hasandolu	341	184	157
006 Çakırbey	442	219	223	010 Hisar	264	133	131
007 Çamurlu	158	78	80	011 Karbasan (<i>Sekü</i>)	389	178	211
008 Çavuşköy	575	308	267	012 Meydandağı (<i>Mırmıdanış</i>)	271	132	139
009 Demirören (<i>Davınduk</i>)	438	227	211	013 Ortadamla (<i>Ortaancini</i>)	313	163	150
010 Eskikonak (<i>Grakom</i>) ...	590	317	273	014 Örendik (<i>Kürdengaz</i>) ...	324	162	162
011 Gökoğlu (<i>Kubik</i>)	408	219	189	015 Piromer	455	213	242
012 Göllüçe	190	96	94	016 Yukarıdamla (<i>Yukarıancini</i>)	305	170	135
013 Hacılar	426	212	214	Toplam - Total	7 417	3 737	3 680
014 Karatoklu (<i>Kaynıca</i>) ...	384	192	192	2 Doğansu Bucacı			
015 Kızıkkapan	600	315	285	000 Doğansu (<i>Sultanmut</i>) (B.M.) (PTT)	1 204	594	610
016 Koçaklar (<i>Marmus</i>) ...	725	369	356	001 Akyemiş (<i>Koro</i>)	305	157	148
017 Konakbeyli (<i>Sevendeli</i>)	335	164	171	002 Aşağıkamışlı	242	134	108
018 Kuruyaka (<i>Aşur</i>)	208	110	98	003 Budak	190	92	98
019 Kürekli	184	88	96	004 Düzçeli (<i>Pinaniş</i>)	277	119	158
020 Mollaibrahim	522	260	262	005 Günbeli (<i>Keşan</i>)	210	95	115
021 Sağrıca (<i>Küçekan</i>)	238	120	118	006 Kuşkaya	312	153	159
022 Suluca (<i>Lisor</i>)	342	178	164	007 Oyacık (<i>Şirvanseyh</i>) ...	540	266	274
023 Susuz	205	113	92	008 Özdemir	708	377	331
024 Tanyeli (<i>Miç</i>)	538	271	267	009 Uçoymak (<i>Hoşhan</i>) ...	118	57	61
025 Tepeli	233	114	119	Toplam - Total	4 106	2 044	2 062
026 Usluca (<i>Banzde</i>)	189	96	93	3 Sarısu Bucacı			
027 Uzunca	257	127	130	000 Sarısu (<i>Aktepe</i>) (B.M.)	291	128	163
028 Uzungün (<i>Biçare</i>)	184	104	80	001 Armutlu	289	144	145
029 Yalçinkaya (<i>Kızılkaya</i>)	753	381	372	002 Bağbaşı (<i>Karakilise</i>) ...	153	82	71
030 Yukarıgöçmez (<i>Yukarızomik</i>)	915	485	430	003 Çaputlu	390	189	201
031 Yukarıkamışlı	207	103	104	004 Çatmaoluk (<i>Mendesor</i>)	178	88	90
032 Yüncüler (<i>Harabekörk</i>)	142	75	67	005 Çiçek	111	58	53
033 Yürekveren (<i>Kanisipi</i>)	287	144	143	006 Dağalan (<i>Arziğak</i>)	269	130	139
034 Zincirkale (<i>Avağan</i>) ...	126	68	58	007 Erkeçli (<i>Kağam</i>)	630	316	314
035 Ziyaret	94	55	39	008 Esenbel (<i>Mecüyan</i>) ...	186	88	98
Toplam - Total	12 715	6 536	6 179	009 Gençali	612	318	294
1 Dedeli Bucacı				010 Gökçalı (<i>Aktereşan</i>) ...	177	93	84
000 Dedeli (B.M.) (PTT) ...	1 254	605	649				
001 Akdilek (<i>Köz</i>)	702	362	340				

İlçe, Bucak ve Köy Muhtarlıkları itibarıyla nüfus sayısı
Population by İlçe (District), Bucak (Sub-district) and Muhtarlık (Village)

Mevkiler Locality	Nüfus Population			Mevkiler Locality	Nüfus Population		
	Toplam Total	Erkek Male	Kadın Female		Toplam Total	Erkek Male	Kadın Female
011 Gönlüaçık (<i>Karavit</i>) ...	346	173	173	020 Kağnılı (<i>Kuje</i>)	346	176	170
012 Güvercinli (<i>Yukarıaşaran</i>)	234	120	114	021 Kumlubucak	525	266	259
013 Kazlıgöl (<i>Kazan</i>)	548	276	272	022 Kumluca	952	484	468
014 Köşeler	361	180	181	023 Samanyolu (<i>Usikomu</i>)	185	92	93
015 Onbaşılar	184	91	93	024 Tanrıverdi (<i>Mollahüdeyda</i>)	229	121	108
016 Sarıdibek (<i>Köllükler</i>) ...	388	192	196	025 Tanyolu (<i>Kızilziyaret</i>)	648	335	313
017 Taşkın	602	306	296	026 Taşteker (<i>Üçkilise</i>) ...	334	161	173
018 Ürküt	534	274	260	027 Yanalyol (<i>Körnevrüz</i>)...	202	105	97
019 Yeşilyurt (<i>Tazekent</i>) ...	125	64	61	028 Yankaya (<i>Alihido</i>)	58	31	27
020 Yurtöven (<i>Belekürdikan</i>)	154	79	75	029 Yardımcılar (<i>Hilfo</i>) ...	529	289	240
021 Zirekli	652	344	308	030 Yassıkaya (<i>Hocik</i>)	402	212	190
Toplam - Total	7 414	3 733	3 681	031 Yeltepe (<i>Azıkomu</i>)	375	173	202
Bucak ve Köyler Toplamı	31 652	16 050	15 602	032 Yukarıdumanlı (<i>Yukarıgeldüş</i>)	188	83	105
Patnos İlcesi Toplamı	42 568	23 034	19 534	033 Yukarıdüzmeşdan	595	301	294
06 Taşlıçay İlcesi				034 Yukarıesen (<i>Yukarıboti</i>)	432	233	199
Şehir	3 106	1 645	1 461	035 Yukarıtaşlıçay	758	497	261
0 Merkez Bucağı				036 Yukarıtoklu (<i>Yukarıgündeperi</i>)	444	214	230
001 Alakoçlu (<i>İhtiyar</i>)	551	272	279	Toplam - Total	15 268	7 774	7 494
002 Aras	367	190	177	Bucak ve Köyler Toplamı	15 268	7 774	7 494
003 Aşağıdumanlı (<i>Aşağıgeldüş</i>)	683	351	332	Taşlıçay İlcesi Toplamı	18 374	9 419	8 955
004 Aşağıdüzmeşdan	313	164	149	07 Tutak İlcesi			
005 Aşağıesen (<i>Aşağıboti</i>)	263	141	122	Şehir	2 545	1 338	1 207
006 Aşağıtoklu (<i>Aşağıgündeperi</i>)	594	304	290	0 Merkez Bucağı			
007 Balççek (<i>Abdelik</i>)	321	142	179	001 Adakent	271	134	137
008 Bayıraltı (<i>Didem</i>)	372	184	188	002 Ahmetabat	150	75	75
009 Bayramyazı (<i>Alikor</i>) ...	418	198	220	003 Akyele (<i>Mollaşemdin</i>)	541	255	286
010 Boyuncak (<i>Leşkökömu</i>)	82	47	35	004 Alacahan	127	68	59
011 Çöğürlü (<i>Leşko</i>)	596	283	313	005 Aşağıkarahalit	156	88	68
012 Çökelge (<i>Mardik</i>)	447	218	229	006 Aşağıkülecik (<i>Aşağıdadikan</i>)	503	236	267
013 Dilekyazı (<i>Girişeran</i>) ...	181	96	85	007 Aşağıözdek (<i>Asağıarabili</i>)	49	23	26
014 Düzgören (<i>Kubik</i>)	486	257	229	008 Atabindi (<i>Nadirşeyh</i>) ...	785	379	406
015 Geçitveren (<i>Gülesor</i>) (PTT)	1 014	463	551	009 Azizler (<i>Çirri</i>)	102	46	56
016 Gözücü (<i>Şeyhibrahim</i>)	443	227	216	010 Bahçe (<i>Hivo</i>)	81	46	35
017 Gündoğan	235	112	123	011 Batmış	142	61	81
018 Güneysöğüt (<i>Çarhiyan</i>)	148	76	72	012 Bayındır	680	300	380
019 İkiyamaç (<i>Mirzahan</i>) ...	552	276	276				

İlçe, Bucak ve Köy Muhtarlıkları itibariyle nüfus sayısı
Population by İlçe (District), Bucak (Sub-district) and Muhtarlık (Village)

Mevkiler Locality	Nüfus Population			Mevkiler Locality	Nüfus Population		
	Toplam Total	Erkek Male	Kadın Female		Toplam Total	Erkek Male	Kadın Female
013 Beydamlı (Bado) ...	261	111	150	052 Kaşönü (Rütan)	185	90	95
014 Bintosun (Berdav)	565	279	286	053 Kesik	112	52	60
015 Bişi	136	57	79	054 Kılıçgediği (Hanik) ...	283	142	141
016 Bolaşlı (Seyit)	113	65	48	055 Köşk (A. Köşk)	638	294	344
017 Bozkaş (Reşi)	178	91	87	056 Mızrak	104	52	52
018 Bulutpınar (Cemalverdi)	131	66	65	057 Mollahasan	169	90	79
019 Burnubulak	225	118	107	058 Ocakbaşı (Mirze)	240	117	123
020 Çelebaşı	584	319	265	059 Oğlaksuyu (Milan) ...	686	334	352
021 Çırpılı	426	184	242	060 Ortayamaç (Kubik) ...	201	91	110
022 Çobanoba (Hatokumu)	185	105	80	061 Otluca (Geri)	166	81	85
023 Çukurkonak (Biricko)	155	76	79	062 Ozanpınar (Mezraa) ...	162	67	95
024 Dağlıca (Şilopilo)	127	59	68	063 Öndül (Zozankumu) ...	122	65	57
025 Daldalık (Şeyhsilan) ...	386	182	204	064 Palandöken	499	247	252
026 Damlakaya (Meter) ...	444	223	221	065 Sarıgöze (Cello)	351	181	170
027 Dayıpınar (Noktulu) ...	199	111	88	066 Sincan	364	175	189
028 Dereköy (Osmanabat)	58	28	30	067 Soğukpınar (Müşyan)	480	246	234
029 Dibelek (Goran)	137	70	67	068 Sorguçlu (Kanidiri) ...	234	115	119
030 Dikbıyık (Hacıboti) ...	384	190	194	069 Suvar	334	165	169
031 Dikme	113	57	56	070 Şekerbulak	95	53	42
032 Doğangün (Halidiye) ...	146	82	64	071 Şeytanabat	54	28	26
033 Dorukdibi (Hasun) ...	822	373	449	072 Taşbudak (Molladirej)	256	125	131
034 Dönertaş (Kali)	387	193	194	073 Tuluklu (Musik)	432	209	223
035 Döşkaya (Kayman) ...	260	124	136	074 Uzunöz (Elho)	342	172	170
036 Ekincek (Sevik)	195	91	104	075 Yayıklı (Ohan)	355	175	180
037 Erdal (Hive)	491	227	264	076 Yeniköy	268	150	118
038 Ergeçidi (Keşan)	180	80	100	077 Yukarıkarahalit	191	103	88
039 Esmir	471	223	248	078 Yukarıkargalık	300	154	146
040 Geçimli (Şemi)	442	235	207	079 Yukarıköşk	300	147	153
041 Gültepe	103	45	58	080 Yukarıkülecik			
042 Güneşgören (Kundin)...	598	300	298	(Yukarıdadıkan)	435	225	210
043 Hacıyusuf	268	147	121	081 Yukarıözdek			
044 İkiğözüm (Topi)	183	87	96	(Yukarıarabalı)	133	69	64
045 İpekkuşak				Toplam - Total	23 671	11 693	11 978
(Aşağıçarbaran)	170	84	86				
046 İsaabat	157	70	87	Bucak ve Köyler Toplamı	23 671	11 693	11 978
047 Karaağaç	407	219	188				
048 Karacan	671	348	323	Tutak İlcesi Toplamı ...	26 216	13 031	13 185
049 Karahan	259	140	119				
050 Karakuyu	231	126	105	İİ Toplamı	290 311	152 253	138 058
051 Kargalık (Aşağıkargalık)	345	183	162				

İli : 05 AMASYA
Province of

İlçeler itibarıyla şehir ve köy nüfusları, yüzölçümü ve nüfus yoğunluğu
City and village population, area, and density by "ilçe" (District)

İlçeler Districts	Toplam Total			Şehirler nüfusu City population (1)			Köyler nüfusu Village population (2)			Yüz ölçümü Area (km ²) (3)	Nüfus Yoğun- luğu Density (4)
	Toplam Total	Erkek Male	Kadın Female	Toplam Total	Erkek Male	Kadın Female	Toplam Total	Erkek Male	Kadın Female		
Toplam — Total	307 025	154 843	152 182	97 088	51 896	45 192	209 937	102 947	106 990	5 520	55
00 Merkez İlçe Province center	98 276	50 472	47 804	36 646	20 063	16 583	61 630	30 409	31 221	1 718	57
01 Göynücek	20 412	9 957	10 455	1 866	998	868	18 546	8 959	9 587	569	35
02 Gümüşhacıköy	44 956	22 023	22 933	11 513	5 727	5 786	33 443	16 296	17 147	819	54
03 Merzifon	59 389	30 880	28 509	28 034	15 227	12 807	31 355	15 653	15 702	939	63
04 Suluova	28 711	14 636	14 075	14 534	7 573	6 961	14 177	7 063	7 114	465	61
05 Taşova	55 281	26 875	28 406	4 495	2 308	2 187	50 786	24 567	26 219	1 010	54

(1) Şehir : İl ve ilçe merkezlerinin belediye sınırları içinde kalan alan.

(2) Köy : İl ve İlçe merkezlerinin belediye sınırları dışında kalan Bucak ile Köy Muhtarlıkları.

(3) Yüzölçümüne göller dahil değildir.

(4) Bir kilometrekareye düşen nüfus.

(1) City : Area within the municipal boundaries of Province and District centers.

(2) Village : Sub-district or Muhtarlık outside the municipal boundaries of Province and District centers.

(3) Lake surfaces are excluded.

(4) Population per square kilometer.

Nüfus grupları itibarıyla Köyler sayısı ve nüfus toplamaları
Number of villages and total
of their inhabitants by population group

Nüfus grupları Population group	Köy sayısı Number of villages	Nüfus toplamı Total population		
		Toplam Total	Erkek Male	Kadın Female
Toplam — Total	364	209 937	102 947	106 990
0 — 50	1	27	16	11
51 — 100	7	519	259	260
101 — 150	19	2 477	1 217	1 260
151 — 200	30	5 255	2 643	2 612
201 — 250	35	8 062	3 909	4 153
251 — 300	24	6 718	3 335	3 383
301 — 400	50	17 554	8 621	8 933
401 — 500	35	15 879	7 837	8 042
501 — 750	79	48 259	23 440	24 819
751 — 1000	38	32 625	15 812	16 813
1001 — 1250	23	25 761	12 469	13 292
1251 — 1500	6	8 009	3 819	4 190
1501 — 1750	4	6 331	3 135	3 196
1751 — 2000	—	—	—	—
2001 — 2250	3	6 296	3 114	3 182
2251 — 2500	4	9 176	4 568	4 608
2501 — 2750	1	2 583	1 289	1 294
2751 — 3000	5	14 406	7 464	6 942
3001 — 3250	—	—	—	—
3251 +	—	—	—	—

(1) Köy : İl ve ilçe merkezlerinin belediye sınırları dışında kalan Bucak ile Köy Muhtarlıkları.

(1) Village : Sub-district or muhtarlık outside the municipal boundaries of Province and District centers.

İlçe, Bucak ve Köy Muhtarlıkları itibariyle nüfus sayısı
Population by İlçe (District), Bucak (Sub-district) and Muhtarlık (Village)

Mevkiler Locality	Nüfus Population			Mevkiler Locality	Nüfus Population		
	Toplam Total	Erkek Male	Kadın Female		Toplam Total	Erkek Male	Kadın Female
00 Merkez İlcesi				1 Akdağ Bucağı			
Şehir	36 646	20 063	16 583	000 Çiğdemlik (<i>Zana</i>) (BM)	637	284	353
0 Merkez Bucağı				001 Akdağ (PTT)	159	94	65
001 Aksalar	830	377	453	002 Direkli (<i>Göndes</i>)	573	293	280
002 Akyazı	494	211	283	003 Karakese	167	82	85
003 Alakadı	262	108	154	004 Kızılışlacık	680	332	348
004 Ardıçlar (<i>Kürtler</i>)	619	279	340	005 Kızseki	526	271	255
005 Aydoğdu	221	104	117	006 Kuzgece	432	226	206
006 Bağlarüstü (<i>Moramül</i>)	798	376	422	007 Yassıçal (<i>Ebemi</i>)	1 722	862	860
007 Boğazköy	295	152	143	008 Yenice	2 263	1 205	1 058
008 Bulduklu	247	122	125	009 Yıkılğan.....	638	334	304
009 Dadı	196	110	86	Toplam - Total	7 797	3 983	3 814
010 Değirmendere	168	83	85	2 Ezinepazarı Bucağı			
011 Duruca (<i>Lap</i>)	115	58	57	000 Aydınca (<i>Zıgala</i>) (BM)	702	331	371
012 Fındıklı	191	99	92	001 Abacı	743	361	382
013 İlyas	581	285	296	002 Avşar	623	332	291
014 Kalaköy	1 022	477	545	003 Bayat	222	108	114
015 Kapıkaya	543	268	275	004 Beldağı	974	489	485
016 Karaçavuş (<i>Kürtlerkayı</i>)	320	154	166	005 Böke	492	254	238
017 Karaköprü	667	331	336	006 Çatalcam	164	78	86
018 Karasenir	811	398	413	007 Çengelkayı	406	201	205
019 Kayabaşı (PTT)	985	499	486	008 Eski Kızılca (<i>Kızılcaiatik</i>)	173	78	95
020 Kayrak	356	186	170	009 Ezinepazar (<i>Ezine</i>) (PTT)	1 546	739	807
021 Kızılca	1 102	544	558	010 Halifeli	655	314	341
022 Mahmatlar	412	198	214	011 Hasabdal (<i>Hasaptal</i>) ...	1 295	631	664
023 Merkepçikışlacığı	867	388	479	012 İbecik	565	280	285
024 Meşeliçiftliği				013 Karaali	437	224	213
(<i>Çerkezoğlu Kürtleri</i>) ...	565	274	291	014 Karaibrahim	409	210	199
025 Musaköy	909	445	464	015 Karataş	375	179	196
026 Ormanözü (<i>Mörek</i>) ...	774	388	386	016 Karsan	417	218	199
027 Ovasaray	1 128	568	560	017 Keşlik	250	113	137
028 Saraycık	468	238	230	018 Küçük kızılca			
029 Sarılar	357	181	176	(<i>Kızılcaışağır</i>)	527	255	272
030 Sazköy	532	273	259	019 Sarayözü	822	396	426
031 Sevincer	725	360	365	020 Sartalan	723	354	369
032 Sıraböcekthane	381	181	200	021 Sarımeşe (<i>Efte</i>)	1 245	621	624
033 Uygur	1 347	628	719	022 Sarıyar (<i>Morami</i>)	610	311	299
034 Vermiş	883	457	426	023 Şeyhsadi	791	386	405
035 Yağmur	248	107	141	024 Tatar	719	344	375
036 Yavru	185	93	92	025 Ümük	347	182	165
037 Yuvacık (<i>Şeyhcuı</i>)	293	153	140	026 Yağcıabdal	1 090	539	551
038 Ziyaret (<i>Ziyere</i>) (B)				027 Yeşilöz (<i>Girap</i>)	650	336	314
(PTT)	2 314	1 122	1 192	028 Yolyanı (<i>Heniske</i>)	1 017	484	533
Toplam - Total	23 211	11 275	11 936	029 Yuvaköy	455	231	224
				Toplam - Total	19 444	9 579	9 865

İlçe, Bucak ve Köy Muhtarlıkları itibariyle nüfus sayısı
Population by İlçe (District), Bucak (Sub-district) and Muhtarlık (Village)

Mevkiler Locality	Nüfus Population			Mevkiler Locality	Nüfus Population		
	Toplam Total	Erkek Male	Kadın Female		Toplam Total	Erkek Male	Kadın Female
3 Doğanstepe Bucağı				016 Kervansaray	465	229	236
000 Doğanstepe (Zara)				017 Kışlabeyi (Cender) ...	446	223	223
(BM) (PTT)	2 014	1 059	955	018 Koyuncu	152	72	80
001 Ağılönü (Genne)	602	291	311	019 Pembeli (Pamuklu).....	143	71	72
002 Bağlıca	602	291	311	020 Sığırçayı	475	230	245
003 Beke	488	242	246	021 Şarklı (Sakızlı Kışla)...	541	265	276
004 Boğaköy	1 197	601	596	022 Şeyhoğlu (Şihoğlu) ...	276	141	135
005 Çavuş	652	307	345	023 Yassıkışla	423	199	224
006 Gökdere	231	122	109	Toplam — Total	10 962	5 377	5 585
007 Gözlek	632	324	308	1 Gediksaray Bucağı			
008 İlgazi	531	253	278	000 Gediksaray (Varay)			
009 Kaleboğazi	95	42	53	(BM)	2 066	952	1 114
010 Kayacık (Kovay)	785	388	397	001 Abacı	109	52	57
011 Köyciğez	469	221	248	002 Ayvalıpınar (Şerefter)	498	247	251
012 Ortaköy	431	207	224	003 Başpınar (Başermeni)	399	180	219
013 Selimiye	169	93	76	004 Çaykışla	316	153	163
014 Sıracevizler (Yördenik)	504	262	242	005 Çivi (Osmaniye)	372	171	201
015 Toklucak (Oluş)	938	457	481	006 Davutevi	246	113	133
016 Tuzlucal (Soma)	348	169	179	007 Gafarlı	371	185	186
017 Yaylacık	363	177	186	008 Harmancık			
018 Yeşiltepe (Kürtlercerit)	127	66	61	(Mamuretilhamit)	161	73	88
Toplam — Total	11 178	5 572	5 606	009 İkizyaka (Efkeri)	513	244	269
Bucak-Köy Toplamı ...	61 630	30 409	31 221	010 Konuralan	241	101	140
Merkez İlçesi Toplamı	98 276	50 472	47 804	011 Kutu	148	78	70
01 Göynücek İlçesi				012 Şihlar	375	184	191
Şehir	1 866	998	868	013 Tencerli	716	345	371
0 Merkez Bucağı				014 Terzi	403	200	203
001 Alan	931	463	468	015 Tuzsuz	511	240	271
002 Ardıçpınar (Kilise) ...	211	95	116	016 Yeniköy	139	64	75
003 Asar (Yukarı Çayan)...	210	95	115	Toplam — Total	7 584	3 582	4 002
004 Bektemür	313	158	155	Bucak ve Köyler Toplamı	18 546	8 959	9 587
005 Beşiktepe (Ağullı Tekke)	295	147	148	Göynücek İlçesi Toplamı	20 412	9 957	10 455
006 Çamırlu (Yeniköy) ...	179	89	90	02 Gümüşhacıköy İlçesi			
007 Çayan (Büyük Çayan)	245	119	126	Şehir	11 513	5 727	5 786
008 Çulpara	644	314	330	0 Merkez Bucağı			
009 Damlaçimen (Çoran)	1 496	738	758	001 Alaören (Alveren)	255	125	130
010 Delihasan	498	220	278	002 Balıklı	296	146	150
011 Gökçeli	197	91	106	003 Beden	662	321	341
012 İlisu	987	487	500	004 Çavuş	224	113	111
013 Karaşar	624	316	308	005 Çetmi	1 169	516	653
014 Karayakup	875	435	440				
015 Kertme	336	180	156				

İlçe. Bucak ve Köy Muhtarlıkları itibariyle nüfus sayısı
Population by İlçe (District), Bucak (Sub-district) and Muhtarlık (Village)

Mevkiler Locality	Nüfus Population			Mevkiler Locality	Nüfus Population		
	Toplam Total	Erkek Male	Kadın Female		Toplam Total	Erkek Male	Kadın Female
006 Çiftçiöğlü	199	103	96	009 Kızılcaören			
007 Doluca (Halaz)	630	313	317	(Kızılcaveren)	335	145	190
008 Eslemes	382	168	214	010 Tekcan	203	106	97
009 Güplüce	693	315	378	011 Tepeköy	119	58	61
010 İmirler	649	315	334	Toplam — Total	6 572	3 417	3 155
011 Karacaören (Karacaviran)	396	193	203	3 Saraycık Bucağı			
012 Keçi	1 001	481	520	000 Bacakoğlu (BM)	420	206	214
013 Kırca	606	295	311	001 Bademli	874	418	456
014 Kızıroğlu	427	193	234	002 Çalköy	597	273	324
015 Koltuk	242	121	121	003 Derbentoğlu	1 055	505	550
016 Konuktepe (Siyah)	367	189	178	004 Dumanlı (Şihlar)	483	230	253
017 Kuzalan	679	315	364	005 Güvemözü (Benek) ...	206	99	107
018 Sallar	567	270	297	006 Kağnıcı (Kanlıca)	691	341	350
019 Sarayözü	700	325	375	007 Kızılca	740	350	390
020 Yazıyeri (Vayısoğlu) ...	236	114	122	008 Kızık	398	195	203
Toplam — Total	10 380	4 931	5 449	009 Kutluca	526	240	286
1 Gümüş Bucağı				010 Pusacak	718	358	360
000 Gümüş (BM) (B) (PTT)	2 921	1 403	1 518	011 Saraycık	811	386	425
001 Akpınar	314	165	149	012 Sekü	231	118	113
002 Aşağıovacık	366	189	177	Toplam — Total	7 750	3 719	4 031
003 Çitli (Çitlibağlıca)	562	270	292	Bucak ve Köyler Toplamı	33 443	16 296	17 147
004 Güllüce	184	106	78	Gümüşhacıköy İlcesi			
005 Karaali	157	74	83	Toplamı	44 956	22 023	22 933
006 Karakaya	139	74	65				
007 Korkut	848	397	451	03 Merzifon			
008 Köseler	871	434	437	Şehir	28 034	15 227	12 807
009 Mağaraobruğu	188	92	96	0 Merkez Bucağı			
010 Ovabaşı (İspari)	782	385	397	001 Akören (Ağvıran)	1 015	482	533
011 Umurca	151	64	87	002 Aksungur (Gemerez) ...	376	184	192
012 Yemişen	615	286	329	003 Aşağıbük (Şucaıye) ...	150	72	78
013 Yeniköy	334	171	163	004 Bahçecik (Rumcuk) ...	442	217	225
014 Yukarıovacık	309	119	190	005 Bahçekent (Narınca) ...	753	356	397
Toplam — Total	8 741	4 229	4 512	006 Bayat	190	95	95
2 Hamamözü Bucağı				007 Çavundur	475	247	228
000 Hamamözü (BM) (PTT)	2 773	1 631	1 142	008 Çayır	73	38	35
001 Alanköy	469	238	231	009 Çobanören (Çobanören)	274	140	134
002 Arpadere	615	323	292	010 Derealan	334	177	157
003 Çayköy	558	247	311	011 Gelensini	131	60	71
004 Damladere (Dankaza)	508	220	288	012 Gökçebağ (Zuğu)	663	318	345
005 Dedeköy	83	38	45	013 Hırka	672	337	335
006 Göçeri	163	89	74	014 İnalanı (Hacıveli)	179	92	87
007 Göl	614	258	356				
008 Hıdırlar	132	64	68				

İlçe. Bucak ve Köy Muhtarlıkları itibariyle nüfus sayısı
Population by İlçe (District), Bucak (Sub-district) and Muhtarlık (Village)

Mevkiler Locality	Nüfus Population			Mevkiler Locality	Nüfus Population		
	Toplam Total	Erkek Male	Kadın Female		Toplam Total	Erkek Male	Kadın Female
015 Karamağara	298	133	165	013 Karamışlı	537	259	278
016 Kayadüzü (Belyar)				014 Kireymir	332	176	156
(PTT) (B)	2 824	1 505	1 319	015 Kızılgerek	498	239	259
017 Ortabük (Ferahıye) ...	211	103	108	016 Kuyuköy	324	151	173
018 Ortaova (Alala)	772	379	393	017 Mahmutlu	122	55	67
019 Osmanoğlu	167	86	81	018 Oymağaç	523	268	255
020 Sarıköy	612	282	330	019 Oymak	143	70	73
021 Sazlıca (İlemi)	271	134	137	020 Pekmezci	279	136	143
022 Şeyhyeni	190	88	102	021 Saraycık	231	114	117
023 Yakacık (Müşrûf)	1 098	541	557	022 Uzunyazı	247	113	134
024 Yolüstü (Gör)	704	347	357	023 Yalnız	273	143	130
025 Yukarıbüyük (Kuşadiye)	272	149	123	024 Yenice (Abazalar)			
Toplam - Total	13 146	6 562	6 584	(Muhacir yenicisi)	133	71	62
1 Alıcı Bucağı				025 Yeşilören (Geli)	395	204	191
000 Alıcı (BM)	966	474	492	Toplam - Total	10 857	5 445	5 412
001 Bulak	680	343	337	Bucak ve Köyler Toplamı	31 355	15 653	15 702
002 Büyükçay (Büyükelbiz)	369	181	188	Merzifon İlcesi Toplamı	59 389	30 880	28 509
003 Demirpınar (Şamba) ...	281	137	144	04 Suluova İlcesi			
004 Diphacı	987	479	508	Şehir	14 534	7 573	6 961
005 Elmayolu (Aşağışamba)	320	162	158	0 Merkez Bucağı			
006 Eymir	529	264	265	001 Akören (Ağviran)	764	365	399
007 Hacet	27	16	11	002 Alabedir	79	44	35
008 Hanköy	516	251	265	003 Arucak	392	188	204
009 Hayrettin	476	220	256	004 Aşağı Karasu			
010 Karacakaya	381	193	188	(Karasusüfla)	146	68	78
011 Karatepe	517	264	253	005 Ayrancı (Üyük)	351	166	185
012 Koçköy	226	110	116	006 Bayırlı	672	313	359
013 Küçükçay (Küçükelbiz)	369	198	171	007 Boyalı	303	143	160
014 Yakupköy	708	354	354	008 Çayüstü (Feyze)	309	155	154
Toplam - Total	7 352	3 646	3 706	009 Çeltekmadeni	1 002	518	484
2 Sarıbuğday Bucağı				010 Çukurören (Çukurvıran)	125	55	70
000 Sarıbuğday (Türnüç)				011 Derebaşalan	458	234	224
(BM)	544	284	260	012 Dereköy	438	238	200
001 Akpınar (Üskü)	875	431	444	013 Deveci	349	181	168
002 Aktarla (Nurani)	229	117	112	014 Eğribük (Tavra)	310	158	152
003 Alışar	765	380	385	015 Eraslan	1 327	659	668
004 Balgöze (Emert)	693	361	332	016 Eymir	323	171	152
005 Bayazıt (Korudüzü) ...	218	109	109	017 Gürlü	516	246	270
006 Çamlıca (Ermeniyenicisi)	288	146	142	018 Hacıbayram	332	165	167
007 Çatalkaya (Gelingiras)	648	347	301	019 Harmanağalı	121	67	54
008 Çaybaşı (Löşdüğün) ...	987	491	496	020 Kanatpınar (Gödeleş)	261	128	133
009 Çayıözü (Kürtler)	339	164	175				
010 Esentepe (Yuvala)	231	112	119				
011 Gümüştepe (Hariz) ...	767	380	387				
012 Hacıyakup (Göller) ...	236	124	112				

İlçe, Bucak ve Köy Muhtarlıkları itibarıyla nüfus sayısı
Population by İlçe (District), Bucak (Sub-district) and Muhtarlık (Village)

Mevkiler Locality	Nüfus Population			Mevkiler Locality	Nüfus Population		
	Toplam Total	Erkek Male	Kadın Female		Toplam Total	Erkek Male	Kadın Female
021 Kapancı	238	116	122	011 Güvendik (<i>Herizdağ</i>)	566	256	310
022 Karaağaç	170	92	78	012 Gürsu (<i>Tekelüze</i>)			
023 Kazanlı	223	109	114	(<i>İkizce</i>)	1 122	508	614
024 Kerimoğlu	159	80	79	013 Hacıbey	577	278	299
025 Kılıçaslan	202	98	104	014 Karlık	858	412	446
026 Kıranbaşalan	59	29	30	015 Karsavul	566	254	312
027 Kolay	791	400	391	016 Kızılgüdüren (<i>Kızıldüren</i>)	879	413	466
028 Kulu	193	97	96	017 Mercimek	1 211	585	626
029 Kurnaz	290	148	142	018 Mülkbükü	545	239	306
030 Kutluköy (<i>Sinezi</i>)	53	25	28	019 Sepetli	1 164	576	588
031 Kuzalan	77	43	34	020 Türkmendamı	313	162	151
032 Küpeli	102	49	53	021 Uluköy (<i>Sonusa</i>) (B)			
033 Oğulbağı (<i>Mirdehor</i>) ...	373	183	190	(PTT)	2 903	1 435	1 468
034 Ortayazı (<i>Feruz</i>)	267	126	141	022 Umutlu (<i>Andıran</i>)	514	252	262
035 Saluca	472	235	237	023 Yolaçan	360	186	174
036 Saygılı (<i>Abdulgani</i>) ...	363	166	197	Toplam - Total	19 196	9 295	9 901
037 Seyfe	178	90	88	1 Destek Bucağı			
038 Soku	298	159	139	000 Destek (BM) (PTT) ...	2 320	1 124	1 196
039 Taşlyurt				001 Alçakbel	1 269	567	702
(<i>Alakadı Kürtleri</i>)	187	98	89	002 Gölbeyli (<i>Boraboy</i>) ...	2 583	1 289	1 294
040 Uzunoba	249	131	118	003 Kırkharman	472	245	227
041 Yolpınar (<i>Hakala</i>) ...	394	199	195	004 Korubaşı (<i>Serniç</i>)	550	276	274
042 Yüzbeyi	261	128	133	005 Kovaloluğu	1 048	537	511
Toplam - Total	14 177	7 063	7 114	006 Kozluca	336	146	190
Bucak ve Köyler Toplamı	14 177	7 063	7 114	007 Sepetlioba	804	383	421
Suluova İlçesi Toplamı	28 711	14 636	14 075	008 Şeyhli	1 119	536	583
				009 Yayladibi (<i>Halamaz</i>)	488	234	254
				Toplam - Total	10 989	5 337	5 652
05 Taşova İlçesi				2 Esençay Bucağı			
Şehir	4 495	2 308	2 187	000 Esençay (<i>Bidevi</i>) (BM)			
0 Merkez Bucağı				(B) (PTT)	2 279	1 117	1 162
001 Alpaslan (<i>Zuday</i>)				001 Ardiçönü (<i>Fadara</i>) ...	241	122	119
(<i>Yolbaşı</i>) (B) (PTT) ...	2 985	1 490	1 495	002 Çakırsu (<i>Yornus</i>)	837	408	429
002 Arpaderesi	583	288	295	003 Hüsnuoğlu (<i>Orkakürt</i>)	310	142	168
003 Çalkaya (<i>Hüvelenkale</i>)	234	112	122	004 Ilıpınar (<i>Çermik</i>)	133	65	68
004 Çaydibi (<i>Hattadi</i>)	2 216	1 103	1 113	005 Kumluca (<i>Boladan</i>) ...	761	338	423
005 Çıldır	168	79	89	006 Şahinler (<i>Kuşuh</i>)	1 275	596	679
006 Dereköy	367	166	201	Toplam - Total	5 836	2 788	3 048
007 Dutluk	225	95	130	3 Tekke Bucağı			
008 Gemibükü	283	140	143	000 Tekke (BM) (PTT) ...	1 124	550	574
009 Gökpınar (<i>Orusu</i>) ...	257	118	139	001 Altınlı (<i>Teneke</i>)	232	106	126
010 Güngörmüş (<i>Kadim</i>) ...	300	148	152	002 Aşağıbaraklı	1 200	574	626
				003 Ballica (<i>Darma</i>)	1 170	537	633

İli : 05 AMASYA
Province of

İlçe, Bucak ve Köy Muhtarlıkları itibariyle nüfus sayısı
Population by İlçe (District), Bucak (Sub-district) and Muhtarlık (Village)

Mevkiler Locality	Nüfus Population			Mevkiler Locality	Nüfus Population		
	Toplam Total	Erkek Male	Kadın Female		Toplam Total	Erkek Male	Kadın Female
004 Belevi	1 528	770	758	015 Yaylasaray (<i>Tasna</i>) ...	1 220	587	633
005 Çambükü (<i>Meğellibükü</i>)	171	83	88	016 Yenidere	228	116	112
006 Dereli	1 535	764	771	017 Yerkozlu	986	458	528
007 Devre	552	262	290	018 Yukarıburaklı	1 242	602	640
008 Dört Yol (<i>Kale Kale</i>) ...	746	356	390	Toplam — Total	14 765	7 147	7 618
009 Durucasu	408	218	190	Bucak ve Köyler Toplamı	50 786	24 567	26 219
010 Elmakırı (<i>Kirampa</i>) ...	521	252	269	Taşova İlcesi Toplamı...	55 281	26 875	28 406
011 Geydoğan	927	416	511	İl Toplamı	307 025	154 843	152 182
012 İlica	247	132	115				
013 Karabük	293	150	143				
014 Tathımar (<i>Derma Deresi</i>)	435	214	221				

Province of

İlçeler itibariyle şehir ve köy nüfusları, yüzölçümü ve nüfus yoğunluğu
City and village population, area, and density by "ilçe" (District)

İlçeler Districts	Toplam Total			Şehirler nüfusu City population (1)			Köyler nüfusu Village population (2)			Yüz ölçümü Area (km ²) (3)	Nüfus Yoğun- luğu Density (4)
	Toplam Total	Erkek Male	Kadın Female	Toplam Total	Erkek Male	Kadın Female	Toplam Total	Erkek Male	Kadın Female		
Toplam — Total	2041 658	1067 437	974 221	1467 304	792 786	674 518	574 354	274 651	299 703	30 715	66
00 Merkez İlçe Province center	114 419	67 333	47 086	114 419	67 333	47 086	—	—	—	—	—
01 Altındağ	348 254	183 953	164 301	335 096	177 790	157 790	13 158	6 647	6 511	369	943
02 Çankaya	683 210	361 808	321 402	653 290	346 352	306 938	29 920	15 456	14 464	1 672	408
03 Yenimahalle	175 528	98 931	76 597	133 347	77 620	55 727	42 181	21 311	20 870	1 354	129
04 Ayaş	17 581	8 730	8 851	4 454	2 463	1 991	13 127	6 267	6 860	1 158	15
05 Bala	42 206	20 388	21 818	3 899	2 046	1 853	38 307	18 342	19 965	2 647	15
06 Beypazarı	36 435	17 909	18 526	12 830	6 737	6 093	23 605	11 172	12 433	1 868	19
07 Çamlıdere	18 982	8 772	10 210	3 759	2 013	1 746	15 223	6 759	8 464	625	30
08 Çubuk	49 539	25 368	24 171	10 857	6 283	4 574	38 682	19 085	19 597	1 503	32
09 Delice	25 942	12 477	13 465	2 967	1 538	1 429	22 975	10 939	12 036	726	35
10 Elmadag	23 852	12 430	11 422	11 196	5 920	5 276	12 656	6 510	6 146	573	41
11 Güdül	18 153	8 645	9 508	4 459	2 258	2 201	13 694	6 387	7 307	419	43
12 Haymana	51 256	24 679	26 577	5 739	2 975	2 764	45 517	21 704	23 813	2 976	17
13 Kalecik	29 784	14 129	15 655	5 804	3 083	2 721	23 980	11 046	12 934	1 318	22
14 Keskin	40 769	19 623	21 146	8 581	4 512	4 069	32 188	15 111	17 077	1 464	27
15 Kırıkkale	130 186	66 865	63 321	91 658	48 301	43 357	38 528	18 564	19 964	1 370	95
16 Kızılcahamam	36 645	17 038	19 607	6 017	3 214	2 803	30 628	13 824	16 804	1 712	21
17 Nallıhan	32 713	16 201	16 512	7 554	4 462	3 092	25 159	11 739	13 420	1 978	16
18 Polatlı	74 366	39 053	35 313	32 326	18 392	13 934	42 040	20 661	21 379	3 789	19
19 Sulakyurt	16 163	7 500	8 663	2 070	1 070	1 000	14 093	6 430	7 663	741	21
20 Şereflikoçhisar	75 675	35 605	40 070	16 982	8 908	8 074	58 693	26 697	31 996	2 453	30

- (1) Şehir : İl ve ilçe merkezlerinin belediye sınırları içinde kalan alan.
(2) Köy : İl ve İlçe merkezlerinin belediye sınırları dışında kalan Bucak ile Köy Muhtarlıkları.
(3) Yüzölçümüne göller dahil değildir.
(4) Bir kilometrekareye düşen nüfus.

- (1) City : Area within the municipal boundaries of Province and District centers.
(2) Village : Sub-district or Muhtarlık outside the municipal boundaries of Province and District centers.
(3) Lake surfaces are excluded.
(4) Population per square kilometer.

Nüfus grupları itibariyle Köyler sayısı ve nüfus toplamı

Number of villages and total
of their inhabitants by population group

Nüfus grupları Population group	Köy sayısı Number of villages	Nüfus toplamı Total population		
		Toplam Total	Erkek Male	Kadın Female
Toplam—Total	1 167	574 354	274 651	299 703
0 — 50	6	211	111	100
51 — 100	57	4 572	2 106	2 466
101 — 150	80	10 141	4 692	5 449
151 — 200	107	18 834	8 738	10 096
201 — 250	109	24 506	11 394	13 112
251 — 300	123	33 994	15 993	18 001
301 — 400	172	59 321	27 676	31 645
401 — 500	137	61 815	29 092	32 723
501 — 750	204	123 594	58 102	65 492
751 — 1000	83	71 132	33 678	37 454
1001 — 1250	33	37 155	17 713	19 442
1251 — 1500	17	22 977	10 883	12 094
1501 — 1750	6	9 616	4 679	4 937
1751 — 2000	3	5 389	2 651	2 738
2001 — 2250	14	29 689	14 996	14 693
2251 — 2500	5	11 904	5 996	5 908
2501 — 2750	3	8 088	4 548	3 540
2751 — 3000	1	2 904	1 439	1 465
3001 — 3250	—	—	—	—
3251 +	7	38 512	20 164	18 348

- (1) Köy : İl ve ilçe merkezlerinin belediye sınırları dışında kalan Bucak ile Köy Muhtarlıkları.

- (1) Village : Sub-district or muhtarlık outside the municipal boundaries of Province and District centers.

İlçe, Bucak ve Köy Muhtarlıkları itibariyle nüfus sayısı
Population by İlçe (District), Bucak (Sub-district) and Muhtarlık (Village)

Mevkiler Locality	Nüfus Population			Mevkiler Locality	Nüfus Population		
	Toplam Total	Erkek Male	Kadın Female		Toplam Total	Erkek Male	Kadın Female
00 Merkez İlcesi				02 Çankaya İlcesi			
Şehir	114 419	67 333	47 086	Şehir	653 290	346 352	306 938
0 Merkez Bucacı				0 Merkez Bucacı			
Toplam - Total				001 Bayındır	425	205	220
Bucak ve Köyler Toplamı				002 Beytepe (Lodumu)	409	209	200
Merkez İlcesi Toplamı	114 419	67 333	47 086	003 Dikmenköyü	399	202	197
01 Altındağ İlcesi				004 Gökçeyurt (Nenek) ...	535	278	257
Şehir	335 096	177 306	157 790	005 İmrehor	115	53	62
0 Merkez Bucacı				006 Karakuşanlar	560	290	270
001 Aydınçık	185	84	101	007 Karataş	358	171	187
002 Gıcık	403	203	200	008 Kıbrıs	718	364	354
003 Karacaören (Karacaviran)	299	148	151	009 Kızılca	518	269	249
004 Karaköy	147	75	72	010 Kuşun'ar	366	182	184
005 Karapürçek	562	271	291	011 Kutludüğün	2 004	1 023	981
006 Kavaklı	318	151	167	012 Ortaköy	613	310	303
007 Kurusarı	141	80	61	013 Yakupaptal	554	274	280
008 Ovacık	504	253	251	014 Yeşilyurt (Möhye)	713	363	350
009 Peçenek	504	243	261	Toplam - Total	8 287	4 193	4 094
010 Pursaklar	820	420	400	1 Gölbaşı Bucacı			
011 Solfasil	4 683	2 421	2 262	000 Gölbaşı (B.M.) (B) (PTT)	5 493	3 063	2 430
012 Tatlar	158	78	80	001 Ahiboz	442	221	221
Toplam - Total	8 724	4 427	4 297	002 Balıkpınar	243	115	128
1 Bağlum Bucacı				003 Bezirhane	1 171	574	597
000 Bağlum (B.M.) (B) (PTT)	2 663	1 328	1 335	004 Cimşit	951	442	509
001 Alacaören (Mahmudiye)	135	61	74	005 Gökçehüyük (Çerkezhüyük)	2 094	1 446	648
002 Gümüşoluk (Ulumuş)	273	131	142	006 Günalan (Holoz)	200	116	84
003 Kılıçlar	215	89	126	007 Hacılar	491	238	253
004 Köşrelilik	93	49	44	008 Hacımuratlı	171	76	95
005 Saray	749	400	349	009 Hallaçlı	384	192	192
006 Sarıbeyler (Lezgi)	306	162	144	010 İncek	244	116	128
Toplam - Total	4 434	2 220	2 214	011 Karagedik	2 127	939	1 188
Bucak ve Köyler Toplamı	13 158	6 647	6 511	012 Karaoğlan	418	205	213
Altındağ İlcesi Toplamı	348 254	183 953	164 301	013 Kırıklı	304	157	147
				014 Kızılcaşar	184	103	81
				015 Koparan	486	242	244
				016 Mahmatlı	489	237	252
				017 Mahmatlıbahçe	286	135	151
				018 Oğulbey (Çakal)	574	282	292
				019 Örencik (Virancık) ...	382	176	206
				020 Selametli	1 283	610	673
				021 Soğucak	192	99	93
				022 Taşpınar	447	229	218
				023 Tepeyur: (Germeyik) ...	278	127	151

İlçe, Bucak ve Köy Muhtarlıkları itibariyle nüfus sayısı
Population by İlçe (District), Bucak (Sub-district) and Muhtarlık (Village)

Mevkiler Locality	Nüfus Population			Mevkiler Locality	Nüfus Population		
	Toplam Total	Erkek Male	Kadın Female		Toplam Total	Erkek Male	Kadın Female
024 Tuluntaş	493	254	239	011 Güvenç	498	225	273
025 Velihimmetli	652	313	339	012 İçören (İçviran)	346	151	195
026 Yağlıpınar	217	107	110	013 İmrendi (İğrendi)	644	352	292
027 Yavrucak	280	140	140	014 İne	78	34	44
028 Yaylabağ (Bursal)	313	139	174	015 İymir (Eymür-İğmir) ...	198	62	136
029 Yurtbeyi (Gerder)	344	170	174	016 Karalar	327	149	178
Toplam - Total	21 633	11 263	10 370	017 Kayı (Balakayı)	311	158	153
Bucak ve Köyler Toplamı	29 920	15 456	14 464	018 Kınık	202	86	116
Çankaya İlçesi Toplamı	683 210	361 808	321 402	019 Kışla	113	44	69
03 Yenimahalle İlçesi				020 Kumpınar (Mehdi) ...	90	43	47
Şehir	133 347	77 620	55 727	021 Orhaniye (Miranus) ...	496	236	260
0 Merkez Bucağı				022 Örencik	425	169	256
001 Alacaatlı	353	162	191	023 Sancar	213	111	102
002 Bağlıca	234	115	119	024 Saray	337	178	159
003 Çayyolu (Kutugün) ...	197	99	98	025 Sarıayak			
004 Dodurga	371	180	191	(Sarıak-Sarıayak)	179	79	100
005 Elvan	381	176	205	026 Sarılar	301	139	162
006 Ergazi	1 037	585	452	027 Soğucak (Soğulcak) ...	373	132	241
007 Fevziye	254	126	128	028 Uçarı	453	217	236
008 İvedik	2 172	1 121	1 051	029 Yassören	212	66	146
009 Karacakaya	367	190	177	030 Yazıbeyi (Halkavun) ...	275	139	136
010 Memlik	255	121	134	Toplam - Total	11 202	5 745	5 457
011 Susuz	1 310	641	669	2 Sincanköy Bucağı			
012 Şehitali	490	264	226	000 Sincanköy (B.M.) (B)			
013 Yakacık	616	293	323	(PTT)	12 782	6 592	6 190
014 Yapıracık	469	216	253	001 Anayurt	278	132	146
015 Yuva	754	388	366	002 Aşağıyurtçu			
Toplam - Total	9 260	4 677	4 583	(Ziryurtçu)	262	118	144
1 Kazan Bucağı				003 Balkuyumcu			
000 Kazan (B.M.) (PTT) ...	2 718	1 853	865	(Balkukuyumcu)	651	294	357
001 Ahi	470	229	241	004 Çiçektepe (Kürtseyh) ...	150	75	75
002 Alpagut	205	96	109	005 Eryaman	1 114	554	560
003 Aydın	240	129	111	006 Esenler	185	95	90
004 Bitik	198	89	109	007 Osmaniye	257	138	119
005 Cımsit (Balacimsit) ...	185	85	100	008 Polatlar	212	102	110
006 Dağyaka (Tesrek)	108	56	52	009 Saraycık	295	148	147
007 Dutözü	168	55	113	010 Yenicimsit (Zircimsit)	299	150	149
008 Emirgazi	96	46	50	011 Yenipeçenek			
009 Fethiye (Girindos)	619	278	341	(Zirpeçenek)	548	260	288
010 Günbaşı (Yılbant)	124	59	65	012 Yukarıyurtçu			
				(Balayurtçu)	264	129	135
				Toplam - Total	17 297	8 787	8 510
				3 Yenikent Bucağı			
				000 Uluköy (Zir) (B.M.)			
				(PTT)	1 341	621	720

İli : 06 ANKARA
Province of

İlçe, Bucak ve Köy Muhtarlıkları itibariyle nüfus sayısı
Population by İlçe (District), Bucak (Sub-district) and Muhtarlık (Village)

Mevkiler Locality	Nüfus Population			Mevkiler Locality	Nüfus Population		
	Toplam Total	Erkek Male	Kadın Female		Toplam Total	Erkek Male	Kadın Female
001 Akçaören (Akçaviran)	205	97	108	05 Bala İlcesi			
002 Bucuk	964	462	502	Şehir	3 899	2 046	1 853
003 Çoğlu	330	166	164	0 Merkez Bucağı			
004 İlyagut	291	135	156	001 Abazlı	1 102	510	592
005 İncirlik	211	93	118	002 Afşar	1 812	811	1 001
006 Mülk	333	166	167	003 Akörençarşak			
007 Yenikayı (Zirkayı) ...	747	362	385	(Akvirançarşak)	937	452	485
Toplam - Total	4 422	2 102	2 320	004 Altınçanak	194	83	111
Bucak ve Köyler Toplamı	42 181	21 311	20 870	005 Aşkoğlu			
Yenimahalle İlcesi				(Akverankaradalak) ...	214	109	105
Toplamı	175 528	98 931	76 597	006 Aydoğan	225	111	114
04 Ayaş İlcesi				007 Bahçekaradalak	317	164	153
Şehir	4 454	2 463	1 991	008 Berçarşak	620	299	321
0 Merkez Bucağı				009 Büyükboyalık	1 174	635	539
001 Akkaya	410	210	200	010 Çatalören (Çatalviran)	482	238	244
002 Başayaş	297	141	156	011 Çiğdemli	464	223	241
003 Başbereket	306	130	176	012 Davdanlı (Akkoyun) ...	877	442	435
004 Bayat	401	204	197	013 Derekişla	467	211	256
005 Bayram	401	185	216	014 Emirler	1 238	603	635
006 Çanılı	1 066	479	587	015 Eğribasan (Erbasan) ...	260	127	133
007 Evcı	275	123	152	016 Ergin	921	452	469
008 Feruz	649	301	348	017 Gülbağı (Tıraş)	311	144	167
009 Gençali	696	345	351	018 Hanburun	87	42	45
010 Gökçebağ (Tiske)	414	198	216	019 Karahamzalı	474	216	258
011 Gökler	1 111	560	551	020 Koçyayla (Ebulhas) ...	283	125	158
012 Hıca	598	278	320	021 Kömürcü	408	219	189
013 İlhan Köy	502	227	275	022 Küçükboyalık	435	213	222
014 Oltan	1 241	582	659	023 Sarıpınar	835	354	481
015 Ortabereket	443	199	244	024 Sofular	780	359	421
016 Pınaryaka (Şeylek) ...	216	86	130	025 Suyugüzel	412	197	215
017 Sinanlı (Yeregönü)	2 707	1 367	1 340	026 Süleymanlı	342	175	167
018 Tatlar	172	88	84	027 Tatarhüyük	105	61	44
019 Tekke	476	238	238	028 Üçem	431	194	237
020 Uğurçayırı	100	49	51	029 Yaylalözü	480	249	231
021 Ulupınar (Melal)	75	30	45	030 Yeniköy	747	338	409
022 Yağmurdere (Dastarlı)	571	247	324	031 Yeniapançarşak	475	224	251
Toplam - Total	13 127	6 267	6 860	032 Yeniapanşihli			
Bucak ve Köyler Toplamı	13 127	6 267	6 860	(Yeniapanşeyhli)	812	405	407
Ayaş İlcesi Toplamı ...	17 581	8 730	8 851	Toplam - Total	18 721	8 985	9 736
				1 Karaalı Bucağı			
				000 Karaalı (B.M.)	1 239	602	637
				001 Ahmetçayırı	223	98	125
				002 Akarlar	161	84	77
				003 Bağıcı (Zivra)	415	214	201

İlçe, Bucak ve Köy Muhtarlıkları itibarıyla nüfus sayısı
Population by İlçe (District), Bucak (Sub-district) and Muhtarlık (Village)

Mevkiler Locality	Nüfus Population			Mevkiler Locality	Nüfus Population		
	Toplam Total	Erkek Male	Kadın Female		Toplam Total	Erkek Male	Kadın Female
004 Beynam	825	425	400	0 Merkez Bucağı			
005 Çavuşlu	417	200	217	001 Acısu	155	87	68
006 Evciler	730	354	376	002 Adaören (<i>Adaviran</i>) ...	520	219	301
007 Karahasanlı	495	210	285	003 Akçakavak	156	66	90
008 Kerişli	193	92	101	004 Aşağıgüney (<i>Güneyviran</i>)	89	49	40
009 Köseli	600	270	330	005 Bağözü (<i>Zaviye</i>)	111	60	51
010 Tohumlar	500	235	265	006 Başören (<i>Başviran</i>) ...	136	56	80
011 Tolköy	590	274	316	007 Batça	71	34	37
012 Yaylaköyü	323	149	174	008 Boyalı	180	80	100
013 Yörelî	427	219	208	009 Çakıloba	123	65	58
Toplam - Total	7 138	3 426	3 712	010 Dağseyhler (<i>Dağşihlar</i>)	158	77	81
2 Karakeçili Bucağı				011 Dibecik	316	155	161
000 Karakeçili (B.M.) (B) (PTT)	3 377	1 633	1 744	012 Dikmen	363	197	166
001 Akkoşan	299	141	158	013 Doğanıyurt (<i>Karabire</i>)	241	119	122
002 Aşağıhacıbekir	454	233	221	014 Dudaş	384	190	194
003 Bağyaka (<i>Şehriban</i>) ...	478	238	240	015 Fasil	163	87	76
004 Bektaşlı	281	142	139	016 Geyikpınarı	37	17	20
005 Büyükbıyık (<i>Bıyıkkebir</i>)	941	441	500	017 Hamzalar	137	58	79
006 Büyükcami (<i>Camikebir</i>)	797	358	439	018 Harmancık (<i>Taksır</i>) ...	153	79	74
007 Çatalçeşme	717	333	384	019 Hırkaktepe	366	174	192
008 Erdemler	178	87	91	020 Kabalar	87	44	43
009 Keklicek	915	440	475	021 Kaplan	122	64	58
010 Kesikköprü	1 571	756	815	022 Kayabükü	222	117	105
011 Küçükbayat (<i>Bayatatik</i>)	329	157	172	023 Kızılcasöğüt	441	208	233
012 Küçükbıyık (<i>Bıyıkşafir</i>)	557	278	279	024 Kozagaç	96	44	52
013 Küçükcami (<i>Camii şafir</i>)	510	224	286	025 Kozalan	247	114	133
014 Sarıhüyük (<i>Şedühüyük</i>)	339	149	190	026 Köst	273	124	149
015 Sulubük	341	163	178	027 Kuyucak	233	115	118
016 Tepköy	188	80	108	028 Kuyumcutekke	336	165	171
017 Yukarıhacıbekir	176	78	98	029 Macun	347	169	178
Toplam - Total	12 448	5 931	6 517	030 Mençeler	89	42	47
Bucak ve Köyler Toplamı	38 307	18 342	19 965	031 Mikail	221	93	128
Bala İlcesi Toplamı ...	42 206	20 388	21 818	032 Nuhhoca	151	77	74
06 Beypazarı İlcesi				033 Oymağaç	708	316	392
Şehir	12 830	6 737	6 093	034 Sarıağıl	234	106	128
				035 Sekli	561	297	264
				036 Sopçalan	98	51	47
				037 Yıldız (<i>Sama</i>)	220	111	109
				038 Yiğirler	259	97	162
				039 Yoğunpelit	519	217	302
				040 Yukarıgüney (<i>Küçükgüney</i>)	99	55	44
				041 Yukarılucak (<i>Ulucakfevkani</i>)	260	135	125
				Toplam - Total	9 682	4 630	5 052

İlçe, Bucak ve Köy Muhtarlıkları itibarıyla nüfus sayısı
Population by ilçe (District), Bucak (Sub-district) and Muhtarlık (Village)

Mevkiler Locality	Nüfus Population			Mevkiler Locality	Nüfus Population		
	Toplam Total	Erkek Male	Kadın Female		Toplam Total	Erkek Male	Kadın Female
1 Karaşar Bucağı				003 Atça (Acice)	689	324	365
000 Karaşar (B M) (B) (PTT)	1 826	857	969	004 Avdan	176	86	90
001 Akçalı (Kemerez)	76	25	51	005 Bardakçılar	63	33	30
002 Dibekören (Dibekviran)	139	67	72	006 Buğralar	818	330	488
003 Haydarlar	101	41	60	007 Çamköy	341	154	187
004 Karacaören (Karacaviran)	135	67	68	008 Çamlıdereyaylalar	193	83	110
005 Karaören (Karaviran)	100	41	59	009 Doğanlar	542	241	301
006 Kerbanlar	105	47	58	010 Dörtkonak (Şayi)	959	455	504
007 Köşeler	87	33	54	011 Eldelek	181	75	106
008 Saray	447	191	256	012 Elmalı	432	195	237
009 Uşakgöl	133	66	67	013 Elören (Elviran)	346	167	179
Toplam - Total	3 149	1 435	1 714	014 Gökbel (Kıraneci)	90	42	48
2 Kırbaşı Bucağı				015 Konaklı (Ayvaşalar) ...	131	51	80
000 Kırbaşı (Gelegla)				016 Kuşçular	85	43	42
(B M)	2 319	1 158	1 161	017 Kuyubaşı (Kusura) ...	79	27	52
001 Gürsöğüt	733	331	402	018 Meşeler	151	59	92
002 Kapullu	816	388	428	019 Muzrupağacın	423	190	233
003 Kargı	176	80	96	020 Müsellim	217	91	126
004 Kırşeyhler (Kırşihlar)...	627	292	335	021 Örenköy (Viranköy) ...	140	53	87
005 Mahmutlar	416	196	220	022 Pelitcik	380	165	215
006 Tacettin	717	332	385	023 Tatlak	466	196	270
007 Tahir	580	272	308	Toplam - Total	7 226	3 208	4 018
008 Yalnızçam	306	161	145	1 Peçenek Bucağı			
009 Yassıkaya	37	21	16	000 Peçenek (B M)	1 022	465	557
Toplam - Total	6 727	3 231	3 496	001 Akkaya	277	127	150
3 Uruş Bucağı				002 Bayındır	697	304	393
000 Uruş (B M) (B) (PTT)	2 164	1 038	1 126	003 Bükeler	421	179	242
001 Dereli	429	170	259	004 Çukurören			
002 Doğançalı (Zeyde)	167	66	101	(Çukurviran)	1 187	490	697
003 İncepelit	190	95	95	005 Dağkuzuören			
004 Kabaca	244	109	135	(Dağkuzuviran)	546	235	311
005 Üreğil	853	398	455	006 Doğancı	113	44	69
Toplam - Total	4 047	1 876	2 171	007 Doğmuş	193	74	119
Bucak ve Köyler Toplamı	23 605	11 172	12 433	008 Elvanlar	186	77	109
Beypazarı İlçesi Toplamı	36 435	17 909	18 526	009 İnceöz	268	127	141
07 Çamlıdere İlçesi				010 Kultak	139	52	87
Şehir	3 759	2 013	1 746	011 Osmanın	847	402	445
0 Merkez Bucağı				012 Özmüş	253	127	126
001 Ahatlar	131	57	74	013 Sarıkavak	372	185	187
002 Alakoç	193	91	102	014 Yahşihan	165	73	92
				015 Yediören (Kürt)	548	246	302
				016 Yılanlı	335	162	173
				017 Yoncatepe (Teperüz) ...	428	182	246
				Toplam - Total	7 997	3 551	4 446
				Bucak ve Köyler Toplamı	15 223	6 759	8 464
				Çamlıdere İlçesi Toplamı	18 982	8 772	10 210

Province of

İlçe, Bucak ve Köy Muhtarlıkları itibariyle nüfus sayısı
Population by İlçe (District), Bucak (Sub-district) and Muhtarlık (Village)

Mevkiler Locality	Nüfus Population			Mevkiler Locality	Nüfus Population		
	Toplam Total	Erkek Male	Kadın Female		Toplam Total	Erkek Male	Kadın Female
08 Çubuk İlcesi				043 Ovacık	739	344	395
				044 Oyumigde (Oymide) ...	386	177	209
Şehir	10 857	6 283	4 574	045 Ömercik	212	83	129
0 Merkez Bucacı				046 Özlüce (Meki)	543	257	286
001 Ağılcık	457	215	242	047 Saraycık	219	107	112
002 Ahırköy (Ahur)	554	249	305	048 Sarıköy	145	67	78
003 Akbayır	311	149	162	049 Sarısu	355	154	201
004 Akkuzulu	1 340	645	695	050 Sele	109	51	58
005 Aşağıçavundur	770	378	392	051 Sığırlıhacı	304	142	162
006 Aşağıemirler	509	241	268	052 Susuz	136	69	67
007 Aşağıobruk	112	49	63	053 Sünlü	406	207	199
008 Avcıova	226	102	124	054 Tahtayazı	790	378	412
009 Camili	605	296	309	055 Tuğla	77	35	42
010 Çat (Çatokçular)	525	260	265	056 Uluagaç	253	129	124
011 Çitköy	217	96	121	057 Yaylak	261	131	130
012 Dağkalfat	254	114	140	058 Yazır	390	196	194
013 Dalyasan	177	78	99	059 Yazlıca (Manastır) ...	86	46	40
014 Dedeler	205	97	108	060 Yenice	535	280	255
015 Deliören (Deliviran) ...	307	147	160	061 Yıldırımadoğan	261	132	129
016 Durhasan	473	220	253	062 Yıldırımölen (Yıldırımölviran)	374	179	195
017 Eğriekin	314	163	151	063 Yıldırımvevci	408	189	219
018 Esenboğa	786	477	309	064 Yılmaz (Martin)	273	127	146
019 Eskiçöte	466	216	250	065 Yigitli (İğbek)	269	130	139
020 Gökçedere	370	164	206	066 Yukarıçavurdur	1 472	724	748
021 Güldarbi	418	225	193	067 Yukarıemirler	247	123	124
022 Hacılar	435	200	235	068 Yukarıobruk	66	33	33
023 Kapaklı	281	132	149	Toplam - Total	25 925	12 616	13 309
024 Karaagaç	159	78	81	1 Akyurt Bucacı			
025 Karaçam	98	44	54	000 Akyurt (Ravlı) (B.M.) (PTT)	2 436	1 390	1 046
026 Karadana	628	356	272	001 Balıkhisar	593	299	294
027 Karaman	137	72	65	002 Bozca (Samut)	285	159	126
028 Karataş	327	149	178	003 Bügdüz	558	259	299
029 Kargın	377	190	187	004 Çüçük	507	239	268
030 Kavaklı (Arkasyon) ...	431	198	233	005 Çam	205	92	113
031 Kışlacık	570	275	295	006 Çardakbağı (Gölü)	170	95	75
032 Kızılören (Kızılviran) ...	312	148	164	007 Çınar	308	158	150
033 Kızılöz	270	129	141	008 Doğanoluk (Teberik) ...	342	153	189
034 Kuruçay	678	329	349	009 Güzelhisar (Kızılhisar)	392	190	202
035 Kutuören (Kuruviran)	340	151	189	010 İmamhüseyin	249	128	121
036 Kuyumcu	86	43	43	011 Kalaba	292	146	146
037 Küçükali	262	127	135	012 Karacalar	329	178	151
038 Mahmutoğlu	286	140	146	013 Karayatak	129	64	65
039 Melikşah	446	250	196	014 Kızık (Ravlıkazığı) ...	619	287	332
040 Meşeli (Sarıkürk)	363	170	193	015 Saracalarçiftliği	288	197	91
041 Nusratlar	534	274	260				
042 Okçular	193	90	103				

İli
Province of : **06 ANKARA**

İlçe, Bucak ve Köy Muhtarlıkları itibariyle nüfus sayısı
Population by İlçe (District), Bucak (Sub-district) and Muhtarlık (Village)

Mevkiler Locality	Nüfus Population			Mevkiler Locality	Nüfus Population		
	Toplam Total	Erkek Male	Kadın Female		Toplam Total	Erkek Male	Kadın Female
016 Şeyhler (<i>Şihlar</i>)	231	113	118	012 Derekişla	420	187	233
017 Taşpınar	361	167	194	013 Doğanören (<i>Ceke</i>)	339	168	171
018 Uzunlar	175	86	89	014 Elmalı	687	290	397
Toplam - Total	8 469	4 400	4 069	015 Evliyali	485	217	268
2 Sirkeli Bucağı				016 Fadılovası (<i>Küçükyağlı</i>)	602	289	313
000 Sirkeli (B.M.) (PTT) ...	669	323	346	017 Gözüktüzülü	253	119	134
001 Abadan	161	82	79	018 Hacıobası	824	398	426
002 Çalseki	68	37	31	019 Halitli	1 233	615	618
003 Dumlupınar	405	207	198	020 Herekli	164	79	85
004 Geldibuldu	301	132	169	021 İmirli	303	136	167
005 Gümüşyayla (<i>Mire</i>) ...	207	98	109	022 Karaköseli	92	44	48
006 İkipınar	236	111	125	023 Karpuz	168	73	95
007 İnceğiz	162	77	85	024 Kavak	567	231	336
008 Karaköy	72	31	41	025 Kocabaş	421	205	216
009 Karşıyaka (<i>Güledar</i>) ...	248	122	126	026 Kürtoğlu	352	121	231
010 Kızılca	204	95	109	027 Küçükafşar	688	323	365
011 Köselikkızığı	263	131	132	028 Pırıklı	109	46	63
012 Peçenek (<i>Bala</i>)	192	90	102	029 Şahçalı	337	133	204
013 Yakupderviş	481	237	244	030 Taşyazı (<i>Nigeroğlusarklısı</i>)	172	73	99
014 Yakuphasan	308	142	166	031 Tatlıcak	924	451	473
015 Yayalar	134	63	71	032 Tavaözü	578	277	301
016 Yuva	177	91	86	033 Tekke	565	238	327
Toplam - Total	4 288	2 069	2 219	034 Yaylayurt (<i>Kubat</i>)	391	181	210
Bucak ve Köyler Toplamı	38 682	19 085	19 597	035 Yeniapan	495	226	269
Çubuk İlcesi Toplamı	49 539	25 368	24 171	Toplam - Total	22 975	10 939	12 036
09 Delice İlcesi				Bucak ve Köyler Toplamı	22 975	10 939	12 036
Şehir	2 967	1 538	1 429	Delice İlcesi Toplamı ...	25 942	12 477	13 465
0 Merkez Bucağı				10 Elmadağ İlcesi			
001 Alçılı	389	184	205	Şehir	11 196	5 920	5 276
002 Arbişli (<i>Kepenekli</i>) ...	538	253	285	0 Merkez Bucağı			
003 Bağcılar (B) (PTT)	3 385	1 821	1 564	001 Akçaali (<i>Ağçaali</i>)	589	301	288
004 Bozköy	530	228	302	002 Aşağıkamışlı (<i>Kamışlızir</i>)	494	219	275
005 Büyükaşar (PTT)	2 228	1 072	1 156	003 Deliler	646	319	327
006 Büyükyaglı (PTT)	1 311	654	657	004 Edige	305	147	158
007 Çatalı (<i>Çatalıhamisbeyli</i>)	524	244	280	005 Hasanoğlan (B) (PTT)	4 731	2 573	2 158
008 Çatalıkarakoyunlu	593	272	321	006 Karacahasan	781	373	408
009 Çingeyli	629	285	344	007 Kayadibi (<i>Kurbağa</i>) ...	858	398	460
010 Çongar	956	465	491	008 Kuşçuali	509	238	271
011 Dağobası	723	341	382				

İlçe, Bucak ve Köy Muhtarlıkları itibarıyla nüfus sayısı
Population by İlçe (District), Bucak (Sub-district) and Muhtarlık (Village)

Mevkiler Locality	Nüfus Population			Mevkiler Locality	Nüfus Population		
	Toplam Total	Erkek Male	Kadın Female		Toplam Total	Erkek Male	Kadın Female
009 Odabaşı.....	1 751	983	768	Bucak ve Köyler Toplamı	13 694	6 387	7 307
010 Taburlar	286	123	163	Güdül İlçesi Toplamı	18 153	8 645	9 508
011 Tekke	273	125	148	12 Haymana İlçesi			
012 Yeşilbere (<i>Dereşih</i>) ...	1 135	560	575	Şehir	5 739	2 975	2 764
013 Yukarıkamsılı (<i>Kamışlıbala</i>)	298	151	147	0 Merkez Bucacı			
Toplam - Total	12 656	6 510	6 146	001 Ahırlıkuyu	490	227	263
Bucak ve Köyler Toplamı	12 656	6 510	6 146	002 Alacık	307	130	177
Elmadağ İlçesi Toplamı	23 852	12 430	11 422	003 Alahacılı	541	263	278
11 Güdül İlçesi				004 Bahçecik	437	189	248
Şehir	4 459	2 258	2 201	005 Boğazkaya	235	113	122
0 Merkez Bucacı				006 Boyalık	722	343	379
001 Adalıkuzu	247	111	136	007 Büyükkonakgörmez (<i>Konakgörmezkebir</i>) ...	240	115	125
002 Afsar	118	46	72	008 Çingirli	122	61	61
003 Akbaş (<i>Karacaviranağ- baş Ağbaş</i>)	387	189	198	009 Çuluk	1 116	578	538
004 Akçakese (PTT)	972	445	527	010 Çalış	1 561	713	848
005 Boyalı	377	178	199	011 Çatak	444	207	237
006 Çağa (PTT)	1 648	807	841	012 Çayraz	100	38	62
007 Çukurören (<i>Çukurviran</i>)	272	127	145	013 Demirözü (<i>Timurözü</i>)	965	503	462
008 Garipçe	578	287	291	014 Dereköy	765	364	401
009 Güzelçiftlik	274	126	148	015 Deveciköy	479	219	260
010 Hacılar	208	88	120	016 Devecipınarı	222	117	105
011 Kadiobası	164	70	94	017 Durutlar	201	97	104
012 Kamanlar	168	82	86	018 Emirler (<i>Kesikkavak</i>)	808	395	413
013 Karacaören (<i>Karacaviran</i>)	1 145	511	634	019 Emirlereskıçalış	453	219	234
014 Kavaközü (<i>Çimler</i>) ...	561	264	297	020 Eskikişla	492	223	269
015 Kayı	278	119	159	021 Evcı	56	24	32
016 Meyvabükü	97	40	57	022 Evliyafakı	595	299	296
017 Özköy	162	75	87	023 Gedik	163	83	80
018 Özçalı	111	48	63	024 Gedikli	231	109	122
019 Sağır	300	150	150	025 Hüyük (<i>Türkhüyük</i>) ...	57	25	32
020 Salihler	797	335	462	026 İncirli	135	73	62
021 Sapanlı	284	116	168	027 Kaltaklı	590	291	299
022 Sorgun	1 021	453	568	028 Karahoca	628	308	320
023 Tahtacıörencik	623	322	301	029 Karaömerli (<i>Mandıra</i>)	346	164	182
024 Taşören (<i>Kafta</i>)	250	108	142	030 Karapınar	565	259	306
025 Yelli	494	220	274	031 Karasüleymanlı	412	194	218
026 Yeşilöz (<i>Keşanöz-Örenkaşı</i>) ...	2 158	1 070	1 088	032 Katrancı	321	167	154
Toplam - Total	13 694	6 387	7 307	033 Kavak	569	272	297
				034 Kesikkavak (<i>Boşnakkesikkavak</i>) ...	56	33	23
				035 Kızılkoyunlu	800	401	399

İlçe, Bucak ve Köy Muhtarlıkları itibariyle nüfus sayısı
Population by İlçe (District), Bucak (Sub-district) and Muhtarlık (Village)

Mevkiler Locality	Nüfus Population			Mevkiler Locality	Nüfus Population		
	Toplam Total	Erkek Male	Kadın Female		Toplam Total	Erkek Male	Kadın Female
036 Kırazoğlu	328	167	161	013 Güzelcekele	572	258	314
037 Küçükkonakgörmez (Konakgörmezsağır) ...	295	139	156	014 Güzelyayla	276	140	136
038 Sarıdeğirmen (Erif) ...	358	166	192	015 Karacaören (Karacaviran)	830	367	463
039 Sarıgöl	597	283	314	016 Kerpiç	958	454	504
040 Sırçasaray	154	69	85	017 Kutluhan	160	79	81
041 Sincik	376	186	190	018 Küçükyacağı (Yağcısığır)	198	93	105
042 Soğulca	481	230	251	019 Saatli	189	98	91
043 Söğüttepe (Harhor) ...	209	104	105	020 Sazağası	271	117	154
044 Şerefli (Türkşerefli) ...	386	189	197	021 Sinanlı	862	419	443
045 Şerefliöküzü	897	433	464	022 Soğukkuyu	129	55	74
046 Tabaklı	237	125	112	023 Yenicik	821	392	429
047 Tepeköy	427	166	261	024 Yeregözü	386	175	211
048 Toyçayırı	422	200	222	025 Yeşilköy (Sebilisüfla) ...	262	118	144
049 Yamak	294	144	150	026 Yukarısebil (Sebilibala)	570	245	325
050 Yaprakbayırı	447	194	253	027 Yurtbeyli (Köseabdullah- Köseaptal)	1 150	543	607
051 Yaylabeyi (Abdülkerim)	139	68	71	Toplam - Total	17 386	8 140	9 246
052 Yeniköy	397	189	208	Bucak ve Köyler Toplamı	45 517	21 704	23 813
053 Yeşilöz (Kokar)	443	222	221	Haymana İlcesi Toplamı	51 256	24 679	26 577
054 Yeşilyurt	587	295	292	13 Kalecik İlcesi			
Toplam - Total	23 698	11 385	12 313	Şehir	5 804	3 083	2 721
1 İkizce Bucağı				0 Merkez Bucağı			
000 İkizce (B.M.) (PTT) ...	396	185	211	001 Ahmetadil	630	296	334
001 Çayırılı	274	135	139	002 Akkaynak	579	294	285
002 Dikilitaş (Runkuş)	666	318	348	003 Akkuzulu	309	133	176
003 Kötek	509	243	266	004 Aktepe	288	138	150
004 Oyaca (PTT)	2 078	1 039	1 039	005 Arkbörk	329	155	174
005 Topaklı	510	259	251	006 Buğra	547	238	309
Toplam - Total	4 433	2 179	2 254	007 Eskiköy	439	203	236
2 Yenice Bucağı				008 Gökdere	395	181	214
000 Sındıran (Kürtgöküzü- Yenice) (B.M.) (PTT)	2 223	1 089	1 134	009 Göl	791	352	439
001 Balçıkhisar	1 264	590	674	010 Gümüşpınar (Koramaz)	203	81	122
002 Baltalın	292	150	142	011 Haydar	334	151	183
003 Bostanhüyük	193	93	100	012 Karacakaya	447	233	214
004 Burunsuz (Bumsuz) ...	1 213	535	678	013 Karalar (Karalarşarklısı)	257	108	149
005 Büyükyacağı (Yağcikebir)	367	168	199	014 Kazmaca	908	420	488
006 Canmana	629	316	313	015 Keklicek	121	57	64
007 Cihanşah	304	145	159				
008 Çekirge	511	222	289				
009 Çeltek	243	125	118				
010 Çeltekli	591	297	294				
011 Durupınar (Totak) ...	1 065	470	595				
012 Gölbek	857	387	470				

İli : 06 ANKARA
Province of

İlçe, Bucak ve Köy Muhtarlıkları itibariyle nüfus sayısı
Population by İlçe (District), Bucak (Sub-district) and Muhtarlık (Village)

Mevkiler Locality	Nüfus Population			Mevkiler Locality	Nüfus Population		
	Toplam Total	Erkek Male	Kadın Female		Toplam Total	Erkek Male	Kadın Female
016 Kızılkaya	239	100	139	012 Yeniçöte	784	345	439
017 Kozayağı	398	164	234	013 Yeşilöz (Münkati- Akoluk)	313	123	190
018 Samanlık	298	148	150	014 Yılanlı	481	222	259
019 Şeyhmahmut	140	62	78	Toplam - Total	5 934	2 679	3 255
020 Yalım	476	220	256	Bucak ve Köyler Toplamı	23 980	11 046	12 934
Toplam - Total	8 128	3 734	4 394	Kalecik İlcesi Toplamı	29 784	14 129	15 655
1 Çandır Bucağı				14 Keskin İlcesi			
000 Çandır (B.M.) (PTT) ...	861	407	454	Şehir	8 581	4 512	4 069
001 Afşar	364	164	200	0 Merkez Bucağı			
002 Alibeyli	574	270	304	001 Barak	153	77	76
003 Çaykaya (Babas)	583	283	300	002 Barakobası	623	292	331
004 Dağdemir (Avkaz)	312	141	171	003 Beşler	370	172	198
005 Demirtaş	731	324	407	004 Büyükçeçeli	756	356	400
006 Elmalıpınar	277	128	149	005 Cabatobası	517	249	268
007 Gökçeören (Gökçeviran)	465	212	253	006 Cankurtaran (Kazıklıköyü)	321	163	158
008 Hacıköy	583	281	302	007 Cebrailli	380	172	208
009 Hancılı	304	138	166	008 Ceritkale	860	428	432
010 Karatepe	103	47	56	009 Ceritmüminli	950	466	484
011 Kargın	269	123	146	010 Ceritobası	270	123	147
012 Kılçak	594	280	314	011 Cinali	202	98	104
013 Kınık	776	340	436	012 Çalış	386	165	221
014 Kumartaş	425	189	236	013 Çamurabatmaz	150	79	71
015 Mahmutlar	440	220	220	014 Çipideresi	353	183	170
016 Satılar	564	273	291	015 Dağsolaklı (Denek) ...	144	73	71
017 Tilki	213	102	111	016 Danacıobası (Konur) ...	364	166	198
018 Tüney	648	315	333	017 Efendi	283	140	143
019 Uyurca	295	156	139	018 Eminefendi	358	142	216
020 Yurtyenice (Terneyenice)	298	136	162	019 Eroğlu	305	144	161
021 Yüzbeyi	239	104	135	020 Esatmüminli	206	96	110
Toplam - Total	9 918	4 633	5 285	021 Eskialibudak	205	80	125
2 Hasayaz Bucağı				022 Gazibeyli	318	149	169
000 Hasayaz (B.M.)	483	233	250	023 Göçbeyli	260	135	125
001 Akçataş	265	127	138	024 Göktaş (Abdallı)	352	159	193
002 Beykavağı (Halfet) ...	238	116	122	025 Gülkonak (Masat) ...	585	281	304
003 Çiftlikköy	391	181	210	026 Hacıaliobası	126	60	66
004 Değirmenkaya (Gelbulasın)	487	196	291	027 Hacıömersolaklı (Aşağısolakuşağı)	892	383	509
005 Elecik	867	409	458	028 Haydardede	373	169	204
006 Eşmedere	172	68	104	029 İnziloğlu	595	272	323
007 Karahüyük	538	241	297				
008 Kuyucak	190	88	102				
009 Koyunbaba	400	184	216				
010 Şemsettin	194	86	108				
011 Tavşancık	131	60	71				

İlçe, Bucak ve Köy Muhtarlıkları itibariyle nüfus sayısı
Population by İlçe (District), Bucak (Sub-district) and Muhtarlık (Village)

Mevkiler Locality	Nüfus Population			Mevkiler Locality	Nüfus Population		
	Toplam Total	Erkek Male	Kadın Female		Toplam Total	Erkek Male	Kadın Female
030 Kaçakköy	642	304	338	016 Müsellim	655	254	401
031 Karafaklı	564	279	285	017 Tilkili	248	119	129
032 Kasımağa	281	111	170	Toplam - Total	10 222	4 792	5 430
033 Kavlak	153	74	79	Bucak ve Köyler Toplamı	32 188	15 111	17 077
034 Kavurgahı	772	355	417	Keskin İlcesi Toplamı ...	40 769	19 623	21 146
035 Kayalaksolaklıstı	155	76	79	15 Kırıkkale İlcesi			
036 Kevenli	397	186	211	Şehir	91 658	48 301	43 357
037 Konur	1 195	552	643	0 Merkez Bucağı			
038 Konurhacıobası	536	237	299	001 Ahili (B) (PTT)	2 318	1 102	1 216
039 Kurşunkaya (<i>Arapköyü</i>)	891	426	465	002 Aşağımahmutlar	1 439	711	728
040 Kuzugüdenli	96	42	54	003 Bahşili	869	445	424
041 Küçükçeçeli	330	163	167	004 Bedesten	287	135	152
042 Kürkçüler	41	22	19	005 Çullu	956	445	511
043 Mehmetbeyobası	563	271	292	006 Dağevi	671	325	346
044 Olunlu	493	218	275	007 Hacıbalı (<i>Hacıbalıçarklıstı</i>)	201	109	92
045 Ortasöken	69	34	35	008 Hacılar	1 561	757	804
046 Polatyurdu	224	115	109	009 Hasandede (PTT)	2 191	1 097	1 094
047 Seyifli (<i>Seyfi</i>)	324	164	160	010 Hisar	530	257	273
048 Takazlı	356	172	184	011 Irmak	1 433	707	726
049 Turhanlı	659	323	336	012 Karaahmetli	1 299	608	691
050 Uzunlar	446	213	233	013 Karacalı	593	295	298
051 Üçevler	187	81	106	014 Keçili	527	250	277
052 Üçkuyu	113	58	55	015 Kılıçlar	1 162	600	562
053 Yenialibudak	263	107	156	016 Kızıldere	282	139	143
054 Yeniyanan (<i>Şediyeni-</i> <i>yapan</i>) (<i>A. Sarı</i>)	268	134	134	017 Koçubaba	991	420	571
055 Yoncah (<i>Pöhrenk</i>)	291	130	161	018 Kömürcüler (<i>Hodar</i>) ...	863	434	429
Toplam - Total	21 966	10 319	11 647	019 Küreboğazı	435	226	209
1 Çelebi Bucağı				020 Mahmutlar (<i>Mahmutlarçarklıstı</i>) ...	403	192	211
000 Çelebi (B.M.) (B) (PTT)	1 625	823	802	021 Pazarcık	663	310	353
001 Alçıyeniyanan (<i>Yeniköy</i>)	593	292	301	022 Sarıkayalar	1 052	511	541
002 Armutlu	728	339	389	023 Ulaş	289	145	144
003 Aşağışeyh	165	71	94	024 Yahşihan (B) (PTT) ...	2 904	1 439	1 465
004 Çifevi (<i>Yukarıışih</i>)	412	166	246	025 Yukarımahmutlar	398	190	208
005 Hacıyusuflu	524	229	295	Toplam - Total	24 317	11 849	12 468
006 Halildedede (<i>Türbe</i>)	289	127	162	1 Balıseyh Bucağı			
007 İğdebeli	222	100	122	000 Balıseyh (<i>Balıışih-</i> <i>Balı</i>) (B.M.) (PTT) ...	2 375	1 179	1 196
008 Kaldırım	143	71	72	001 Akçakavak	317	144	173
009 Karaağaç	716	334	382				
010 Karaağıl	344	154	190				
011 Karabucak	317	152	165				
012 Karahacılı	448	215	233				
013 Karayakup (<i>Kavakobası</i>)	459	211	248				
014 Kepirli	270	117	153				
015 Köprü	2 064	1 018	1 046				

İlçe, Bucak ve Köy Muhtarlıkları itibariyle nüfus sayısı
Population by İlçe (District), Bucak (Sub-district) and Muhtarlık (Village)

Mevkiler Locality	Nüfus Population			Mevkiler Locality	Nüfus Population		
	Toplam Total	Erkek Male	Kadın Female		Toplam Total	Erkek Male	Kadın Female
002 Aşağıkarakısık	252	120	132	010 Bulak	404	194	210
003 Aydınşeyh (<i>Aydınşih</i>) ...	745	360	385	011 Cigirler	324	150	174
004 Battalobası	408	173	235	012 Çukurca	161	76	85
005 Beşbiçak	444	207	237	013 Çukurören (<i>Çukurviran</i>)	375	161	214
006 Beyobası	302	163	139	014 Demirciören (<i>Demirciviran</i>)	213	99	114
007 Bıyıkaydın	447	207	240	015 Derenci	276	115	161
008 Deredüzü (<i>Kabul</i>)	480	217	263	016 Doğanözü	35	17	18
009 Dikmen	567	272	295	017 Doymuşören (<i>Doymuşviran</i>)	139	60	79
010 Eldelek	523	242	281	018 Gebeler	70	32	38
011 Hıdırsıy (Hıdırşih) ...	662	305	357	019 İnceğiz	192	100	92
012 Hüseyinobası	531	250	281	020 Karaağaç	188	85	103
013 Işıklar (<i>Halifeli</i>)	559	263	296	021 Karacaören (<i>Karacaviran</i>)	170	71	99
014 İzzettin	558	277	281	022 Kırköy	323	146	177
015 Karah	470	219	251	023 Kızılca	214	92	122
016 Kargın	258	124	134	024 Kızılcaören (<i>Kızılcaviran</i>)	467	201	266
017 Kenanobası	572	266	306	025 Mahkemeağcin	201	92	109
018 Kilevli	368	170	198	026 Oğlakçı	175	91	84
019 Kırılgaç	658	324	334	027 Olucak (<i>Yıldırımşamaha</i>) ...	194	88	106
020 Kösedurak	178	71	107	028 Saray	194	81	113
021 Kulaksız	1118	498	620	029 Saraycık	116	52	64
022 Selamlı	293	149	144	030 Sazak	280	132	148
023 Sorsavuş	16	8	8	031 Şahinler	143	56	87
024 Ulaklı	297	128	169	032 Taşlıca	325	153	172
025 Yenice	317	140	177	033 Uğurlu (<i>Gergül</i>)	317	138	179
026 Yenili	203	102	101	034 Üçbaş	371	160	211
027 Yukarıkarakısık	293	137	156	035 Üyücek	85	34	51
Toplam - Total	14 211	6 715	7 496	036 Yanık	480	205	275
Bucak ve Köyler Toplamı	38 528	18 564	19 964	037 Yıldırımçatak	176	79	97
Kırıkkale İlçesi Toplamı	130 186	66 865	63 321	038 Yıldırım demirciler	127	59	68
16 Kızılcahamam İlçesi				039 Yıldırım hacılar	242	98	144
Şehir	6 017	3 214	2 803	040 Yıldırımören	249	116	133
0 Merkez Bucağı				041 Yıldırım yağlıca	219	100	119
001 Akçakese	143	67	76	Toplam - Total	9 499	4 260	5 239
002 Akdoğan	648	287	361	000 Çeltikçi (B.M.) (PTT)	673	317	356
003 Aksak (<i>Ağsak</i>)	215	98	117	001 Ada (<i>Yukarıda</i>)	223	88	135
004 Aşağı çanlı	76	38	38	002 Akçaören (<i>Ağçaviran</i>)	222	96	126
005 Ayvacık	76	32	44	003 Alibey	132	56	76
006 Bayır	296	133	163	004 Alpogut	133	49	84
007 Bercin çatak	281	123	158	005 Aşağı adaköy	222	98	124
008 Bercin yayalar	61	27	34	006 Aşağı hüyük (<i>Büyükzir</i>)	347	141	206
009 Binkoz	258	122	136	007 Bademli	125	61	64

İlçe, Bucak ve Köy Muhtarlıkları itibariyle nüfus sayısı
Population by İlçe (District), Bucak (Sub-district) and Muhtarlık (Village)

Mevkiler Locality	Nüfus Population			Mevkiler Locality	Nüfus Population		
	Toplam Total	Erkek Male	Kadın Female		Toplam Total	Erkek Male	Kadın Female
008 Bağlıca	314	138	176	013 Süleler	459	215	244
009 Bağören (Bağviran) ...	303	125	178	014 Yağcıhüseyin	149	66	83
010 Başağaç	291	117	174	015 Yukarıcanlı	258	119	139
011 Başören (Başviran) ...	190	85	105	016 Yukarıkese	518	250	268
012 Bezcikuzören (Bezcikuzviran)	75	34	41	Toplam - Total	6 530	3 001	3 529
013 Çalta	201	91	110	3 Pazar Bucağı			
014 Çavuşlar	152	64	88	000 Pazar (B.M.) (PTT) ...	615	321	294
015 Çırpan	277	115	162	001 Akçaören (Akçaviran)	290	125	165
016 Değirmenönü	165	77	88	002 Aşağıkaraören (Aşağıkaraviran)	561	256	305
017 Göl	111	58	53	003 Balcılar (Kösten)	450	195	255
018 Gümele	298	137	161	004 Başören (Başviran) ...	282	140	142
019 Güneysaray	246	86	160	005 Çığır	449	243	206
020 Kalemler	88	27	61	006 Çeştepe (Çeştepe)	516	223	293
021 Kınık	243	105	138	007 Esenler (Elviran)	148	84	64
022 Kırkırca	379	167	212	008 İğdir	345	156	189
023 Kışlak	295	136	159	009 İğmir	237	113	124
024 Kızık	82	36	46	010 Kınık	384	181	203
025 Kocalar	54	26	28	011 Otacı	865	378	487
026 Kurumcu	359	156	203	012 Saraç	287	130	157
027 Kuşçuören (Kuşçuviran)	275	130	145	013 Yukarıkaraören (Yukarıkaraviran)	962	434	528
028 Örencik (Virancık)	610	260	350	Toplam - Total	6 391	2 979	3 412
029 Tahtalar	160	75	85	Bucak ve Köyler Toplamı	30 628	13 824	16 804
030 Turnalı	45	26	19	Kızılcahamam İlcesi			
031 Verimli	557	254	303	Toplamı	36 645	17 038	19 607
032 Yakakaya	231	107	124	17 Nallıhan İlcesi			
033 Yukarıhüyük (Hüyükbala)	130	46	84	Şehir	7 554	4 462	3 092
Toplam - Total	8 208	3 584	4 624	0 Merkez Bucağı			
2 Güvem Bucağı				001 Akdere	288	144	144
000 Güvem (B.M.) (PTT) ...	376	165	211	002 Aksu	82	32	50
001 Belpınar (İğbeler)	110	47	63	003 Alan	471	203	268
002 Beşkonak (Gürcü)	344	133	211	004 Aliefe	108	48	60
003 Çatalan (Salın)	485	205	280	005 Alpagut	158	69	89
004 Egerlialören (Egerlialviran)	483	223	260	006 Arkutça	86	48	38
005 Egerlibaşköy	973	475	498	007 Aşağıbağlıca	134	78	56
006 Egerlidereköy	543	251	292	008 Aşağıkavacık	230	104	126
007 Egerlikuzören (Egerlikuzviran)	469	216	253	009 Aydoğmuş	136	51	85
008 Hıdırlar	454	216	238	010 Belenören	128	56	72
009 İğceler	358	167	191	011 Beycik	236	120	116
010 Kasımlar	167	70	97				
011 Kavaközü	292	137	155				
012 Semeler	92	46	46				

Province of

İlçe, Bucak ve Köy Muhtarlıkları itibariyle nüfus sayısı
Population by İlçe (District), Bucak (Sub-district) and Muhtarlık (Village)

Mevkiler Locality	Nüfus Population			Mevkiler Locality	Nüfus Population		
	Toplam Total	Erkek Male	Kadın Female		Toplam Total	Erkek Male	Kadın Female
012 Bozyaka	566	252	314	1 Beydili Bucağı			
013 Çendere	124	43	81	000 Çamalan (<i>Gerede</i>)			
014 Çalcaalan (<i>Çalcalan</i>)	317	143	174	(B.M.) (PTT)	755	340	415
015 Çiller	254	110	144	001 Aşağıbağdere			
016 Çulhalar	75	27	48	(<i>Bağleryezir</i>)	62	29	33
017 Demirköy	138	59	79	002 Belenalan	303	139	164
018 Dere	171	90	81	003 Beydili	625	298	327
019 Doğandere	298	132	166	004 Cive	247	120	127
020 Döğmeci	67	27	40	005 Eğri	340	161	179
021 Emremsultan	179	87	92	006 Ericcek	230	105	125
022 Epçeler	178	72	106	007 Kavak	506	237	269
023 Eymir	1 048	477	571	008 Kuzucular	459	203	256
024 Güzelöz	267	144	123	009 Nebioğlu	61	32	29
025 Hacıhasanlar	79	37	42	010 Osmanköy	714	348	366
026 Hıdırlar	506	235	271	011 Ozan	233	118	115
027 İslamalanı	158	70	88	012 Soğukkuuyu	268	127	141
028 Kabaca	431	197	234	013 Tekirler	611	290	321
029 Kadıköy	126	52	74	014 Yenice	539	229	310
030 Karacasu	274	114	160	Toplam - Total	5 953	2 776	3 177
031 Karahisar	104	45	59	2 Çayırhan Bucağı			
032 Karahisargölcük	176	72	104	000 Çayırhan (B.M.) (PTT)	969	496	473
033 Karahisarkozlu	179	70	109	001 Atça	441	185	256
034 Kulu	94	45	49	002 Beyalan (<i>Surum</i>)	139	59	80
035 Kuruca	412	187	225	003 Davutoğlu	355	200	155
036 Meyildere	102	56	46	004 Emincik	82	39	43
037 Meyilhacılar	183	78	105	005 Gökçeöz (<i>Çegi</i>)	478	211	267
038 Nallidere	348	140	208	006 Karaköy	713	341	372
039 Nallıkoğlu	128	48	80	007 Nallıgölcük	166	71	95
040 Ömerşeyhler				008 Uluköy	352	164	188
(<i>Ömerşihlar</i>)	273	116	157	009 Yeşilyurt (<i>Harami</i>) ...	179	77	102
041 Ösürler	243	130	113	Toplam - Total	3 874	1 843	2 031
042 Sarıkaya	233	105	128	Bucak ve Köyler Toplamı	25 159	11 739	13 420
043 Sarıyar	2 008	1 065	943	Nallıhan İlcesi Toplamı	32 713	16 201	16 512
044 Sobran	807	360	447				
045 Subaşı	169	75	94				
046 Tekke	266	114	152				
047 Tepe	308	144	164				
048 Uluhan (<i>Köstebek</i>) ...	450	222	228				
049 Uzunöz	606	309	297	18 Polatlı İlcesi			
050 Yakapınar (<i>Şihlar</i>) ...	284	127	157	Şehir	32 326	18 392	13 934
051 Yukarıbağdere							
(<i>Bağdereibala</i>)	212	92	120	0 Merkez Bucağı			
052 Yukarıbağlıca	228	109	119	001 Aşvar (<i>Burhaniye</i>)	102	53	49
053 Yukarıkavacık	206	90	116	002 Basri	941	430	511
Toplam - Total	15 332	7 120	8 212	003 Beyceğiz	464	232	232

İlçe, Bucak ve Köy Muhtarlıkları itibariyle nüfus sayısı
Population by İlçe (District), Bucak (Sub-district) and Muhtarlık (Village)

Mevkiler Locality	Nüfus Population			Mevkiler Locality	Nüfus Population		
	Toplam Total	Erkek Male	Kadın Female		Toplam Total	Erkek Male	Kadın Female
004 Beyliköprü (<i>Bebi</i>) (PTT)	781	371	410	003 Babayakup	375	183	192
005 Çanakçı	259	108	151	004 Bacı	766	320	446
006 Çekirdeksiz	502	241	261	005 Beyobası	1 057	497	560
007 Çimenceğiz (<i>Selimiye</i>)	136	77	59	006 Çokören (<i>Çokviran</i>) ...	625	304	321
008 Eskikarsak (<i>Zirkanlı</i>)	238	120	118	007 Eskiköseler	486	231	255
009 Eskipolatlı	276	149	127	008 Gedikli	315	162	153
010 Gençali	255	135	120	009 Gırmeç	254	110	144
011 Gümüşyaka (<i>Etrek</i>) ...	194	96	98	010 Güreş	519	262	257
012 Gündoğan (<i>Bayburt</i>) ...	250	110	140	011 Hıdırşeyh (<i>Hıdırşih</i>) ...	195	100	95
013 Hacıtuğrul	396	193	203	012 Hisarlıkaya	800	392	408
014 İçciler	1 067	526	541	013 Macun	429	215	214
015 Karaahmet	664	317	347	014 Malıköy	872	445	427
016 Karacaahmet (<i>Tekke</i>)	343	173	170	015 Olukpınar (<i>Söngüt</i>) ...	239	109	130
017 Karailyas	63	24	39	016 Poyraz	435	219	216
018 Karakaya	185	101	84	017 Türkobası	881	417	464
019 Karapınar	226	113	113	018 Ücret	823	378	445
020 Karayavşan	311	145	166	Toplam - Total	10 771	5 231	5 540
021 Kargılı	622	297	325	2 Yenimehmetli Bucağı			
022 Karsaklı (<i>Türkkarsak</i>)	305	143	162	000 Yenimehmetli (B.M.) ...	674	318	356
023 Kayabaşı	354	147	207	001 Adatoprakpınar	509	246	263
024 Kıranbarmanı	365	174	191	002 Avdanlı	180	89	91
025 Kızılcaakışla	208	113	95	003 Hacımusa	575	267	308
026 Kuşçu	852	433	419	004 Hacımuşlu (<i>Mustabey</i>)	202	97	105
027 Müslüm	451	227	224	005 Hacıosmanoğlu	511	272	239
028 Ömerler	598	299	299	006 Ilca	421	225	196
029 Sakarya (<i>Tırnaksız</i>) ...	344	174	170	007 İnlere (<i>Katrançı</i>)	726	331	395
030 Sarıoba	1 095	559	536	008 Kabak	387	187	200
031 Sazılar	571	276	295	009 Karabenli	239	114	125
032 Sivri	626	310	316	010 Karahamzalı	542	231	311
033 Şabanözü	1 650	823	827	011 Karakuyu	298	151	147
034 Şeyhali (<i>Şihali</i>)	337	169	168	012 Kocahacı	678	366	312
035 Taşpınar (<i>Ahmetpınarı</i>)	106	57	49	013 Ördek gölü	296	149	147
036 Tatlıkuyu	306	135	171	014 Özyurt (<i>Kürttaciri</i>) ...	704	352	352
037 Üçpınar	163	80	83	015 Sabanca	188	90	98
038 Yağır	202	88	114	016 Sarıhalil	405	195	210
039 Yağmurbaba	116	51	65	017 Sinanlı	326	158	168
040 Yassıhüyük	332	161	171	018 Şeyhahmetli (<i>Şeyhah-</i> <i>metli-Kirpoğlu</i>)	928	583	345
041 Yenice	341	156	185	019 Toydemir	208	92	116
042 Yenidoğan (PTT)	187	102	85	020 Tüfekçiözü	463	239	224
043 Yeniköseler	862	432	430	021 Türktaciri	603	295	308
Toplam - Total	18 646	9 120	9 526	022 Uzunbeyli	771	401	370
1 Temelli Bucağı				023 Yağcıoğlu	699	343	356
000 Temelli (<i>Samutlu</i>)				024 Yıldızlı	196	89	107
(B.M.) (PTT)	1 114	567	547	025 Yüzükbaşı	894	430	464
001 Alagöz	321	179	142	Toplam - Total	12 623	6 310	6 313
002 Alıcı	265	141	124				

Province of
İlçe, Bucak ve Köy Muhtarlıkları itibariyle nüfus sayısı
Population by İlçe (District), Bucak (Sub-district) and Muhtarlık (Village)

Mevkiler Locality	Nüfus Population			Mevkiler Locality	Nüfus Population		
	Toplam Total	Erkek Male	Kadın Female		Toplam Total	Erkek Male	Kadın Female
Bucak ve Köyler Toplamı	42 040	20 661	21 379	0 Merkez Bucacı			
Polatlı İlçesi Toplamı ...	74 366	39 053	35 313	001 Acıöz	229	115	114
19 Sulakyurt İlçesi				002 Acıkuyu	763	314	449
Şehir	2 070	1 070	1 000	003 Akarca (Çoşalar)	413	183	230
0 Merkez Bucacı				004 Akın	905	398	507
001 Ağaylı	733	299	434	005 Aktaş (Meyhanlı)	207	93	114
002 Akkuyu	439	221	218	006 Aluşağı	891	420	471
003 Alişeyhli (Alişeyhli)	696	279	417	007 Altınbaşak (Kürtü) ...	352	136	216
004 Ambardere	229	102	127	008 Bağobası	108	48	60
005 Ayvatlı	673	314	359	009 Baltalı	192	89	103
006 Çayoba	299	143	156	010 Bekdik	737	347	390
007 Çevrimli (Pöhrenk) ...	535	263	272	011 Büyükdamlacık	1 033	458	575
008 Dağhalilinceli	1 276	625	651	012 Büyükkışla	877	406	471
009 Danacı	1 212	594	618	013 Cebirli	616	240	376
010 Esenpınar (Mustak) ...	234	112	122	014 Çingil	352	152	200
011 Faraşlı (PTT)	765	339	426	015 Çalören (Mezgit)	2 005	944	1 061
012 Hamzalı (PTT)	1 279	591	688	016 Çatalpınar			
013 İmamoğlu çeşmesi				(Çerkezuşağı)	786	341	445
(Kösenli)	532	256	276	017 Çatçat	127	56	71
014 Kalekişla	315	131	184	018 Çavuşköy (Totuş)	460	198	262
015 Kıyhalilinceli	199	96	103	019 Çayırönü (Çavlak)	243	102	141
016 Kıyıkavurgalı	168	80	88	020 Çıkınağul (B) (PTT) ...	2 456	1 167	1 289
017 Koru	544	250	294	021 Değirmenyolu (Parlasan)	301	130	171
018 Ortaköy (Talipoğlu) ...	58	29	29	022 Deliler	292	124	168
019 Sarıkızlı	1 221	541	680	023 Demirayak	216	106	110
020 Sarimbey	385	154	231	024 Demirciobası	783	317	466
021 Sofularçiftliği	524	250	274	025 Devekovan	851	355	496
022 Yağbasan (Yakuphasan)	171	73	98	026 Devekovançiftliği			
023 Yeniceli (PTT)	731	309	422	(Çiftlik)	346	151	195
024 Yeşilli	215	102	113	027 Doğankaya			
025 Yeşilyazı (Küçükşamil)				(Abdülgediği)	310	157	153
(PTT)	660	277	383	028 Eley	269	113	156
Toplam - Total	14 093	6 430	7 663	029 Fadıllı	243	112	131
Bucak ve Köyler Toplamı	14 093	6 430	7 663	030 Geçitli (Hamidiyeçiftliği- Hamidiye)	144	63	81
Sulakyurt İlçesi Toplamı	16 163	7 500	8 663	031 Gülhüyük (Mihlisobası)			
20 Şereflikoçhisar İlçesi				(PTT)	1 427	629	798
Şehir	16 982	8 908	8 074	032 Hacıbektaşlı	559	248	311
				033 Hamzalı	641	273	368
				034 Haydarlı	363	176	187
				035 İbrahimbeyli	459	196	263
				036 İnebeyli	544	246	298
				037 Kaçarlı (PTT)	1 483	680	803
				038 Kadıncık	476	233	243
				039 Kadıobası	189	89	100
				040 Kanlıkişla	547	265	282
				041 Karabük	257	119	138

İlçe, Bucak ve Köy Muhtarlıkları itibariyle nüfus sayısı
Population by İlçe (District), Bucak (Sub-district) and Muhtarlık (Village)

Merkiler Locality	Nüfus Population			Merkiler Locality	Nüfus Population		
	Toplam Total	Erkek Male	Kadın Female		Toplam Total	Erkek Male	Kadın Female
042 Karamollaşağı	202	82	120	005 Boğazköy	1 334	601	733
043 Karandere	1 001	429	572	006 Camili	1 297	634	663
044 Kurtlutepeköy	619	269	350	007 Çatalçeşme	263	113	150
045 Küçükdamlacık	624	275	349	008 Çepnişabanlı	491	241	250
046 Mustafacık	739	329	410	009 Dadılar	321	160	161
047 Musular	263	107	156	010 Demircili	494	249	245
048 Odunboğazı (Kaynar)	349	176	173	011 Göllü	494	228	266
049 Palazobası	348	144	204	012 Göynük	249	109	140
050 Sadıklı	553	247	306	013 Hacıahmetli davutlu ...	337	161	176
051 Sarıyahşi (B) (PTT) ...	4 061	2 061	2 000	014 Hacıahmetli tepeköy ...	692	302	390
052 Seymenli	221	114	107	015 Hacıismailli	467	196	271
053 Solakuşağı	519	233	286	016 Hüsrev	735	307	428
054 Şeker	659	292	367	017 Kılıçlı	260	100	160
055 Şerefli davutlu (Kıyevi)	699	326	373	018 Kaşçalık	173	76	97
056 Şeyhkuyusu (Şihkuyusu)	273	124	149	019 Kederli	1 389	612	777
057 Şeyhli (Şihli)	262	114	148	020 Kırımını	849	391	458
058 Torunobası	157	65	92	021 Kurtini	637	282	355
059 Üzengilik	631	277	354	022 Kütüklü	700	330	370
060 Vayvay	248	115	133	023 Oymağaç	392	170	222
061 Yalnızpınar (Mamalı)	316	153	163	024 Sarıağul	364	162	202
062 Yaylak	502	223	279	025 Sarıhasanlı	690	302	388
063 Yazısöğüt (Derevenek)	261	113	148	026 Sipahiler	580	262	318
064 Yenitorunobası	144	68	76	027 Sofular	469	209	260
065 Yusufkuyusu (Karayı icadit)	115	52	63	028 Yağmurbüyüğü	582	272	310
066 Yusufuşağı	747	335	412	029 Yeniceköy	930	425	505
Toplam - Total	38 965	17 712	21 253	030 Yenişabanlı	706	307	399
1 Ağaören Bucacı				Toplam - Total	19 728	8 985	10 743
000 Ağaören (Panlı) (B.M.) (B) (PTT)	2 173	1 035	1 138	Bucak ve Köyler Toplamı	58 693	26 697	31 996
001 Abalı	473	216	257	Şereflikoçhisar İlcesi			
002 Abdiuşağı	319	108	211	Toplamı	75 675	35 605	40 070
003 Afşar	437	215	222				
004 Ahırlı (Ahurlu)	431	210	221	İİ Toplamı	2 041 658	1 067 437	974 221

İlçeler itibariyle şehir ve köy nüfusları, yüzölçümü ve nüfus yoğunluğu
City and village population, area, and density by "ilçe" (District)

İlçeler Districts	Toplam Total			Şehirler nüfusu City population (1)			Köyler nüfusu Village population (2)			Yüz ölçümü Area (km ²) (3)	Nüfus Yoğun- luğu Density (4)
	Toplam Total	Erkek Male	Kadın Female	Toplam Total	Erkek Male	Kadın Female	Toplam Total	Erkek Male	Kadın Female		
Toplam — Total	577 334	287 376	289 958	176 008	92 552	83 456	401 326	194 824	206 502	20 591	26
00 Merkez İlçe Province center	164 950	83 796	81 154	95 616	50 119	45 497	69 334	33 677	35 657	2 415	68
01 Akseki	26 161	12 233	13 928	3 695	2 022	1 673	22 466	10 211	12 255	2 537	10
02 Alanya	53 552	26 962	26 590	15 011	7 876	7 135	38 541	19 086	19 455	1 545	34
03 Elmalı	34 106	17 330	16 776	9 014	4 766	4 248	25 092	12 564	12 528	1 594	21
04 Finike	22 835	11 316	11 519	4 795	2 496	2 299	18 040	8 820	9 220	655	34
05 Gazipaşa	25 302	12 605	12 697	5 506	2 946	2 560	19 796	9 659	10 137	931	27
06 Gündoğmuş	18 097	8 756	9 341	1 882	967	915	16 215	7 789	8 426	1 323	13
07 Kaş	43 962	21 963	21 999	2 099	1 298	801	41 863	20 665	21 198	2 231	19
08 Korkuteli	42 440	20 955	21 485	8 465	4 299	4 166	33 975	16 656	17 319	2 471	17
09 Kumluca	25 468	12 548	12 920	5 974	2 989	2 985	19 494	9 559	9 935	1 253	20
10 Manavgat	60 741	29 859	30 882	11 787	6 528	5 259	48 954	23 331	25 623	2 283	26
11 Serik	59 720	29 053	30 667	12 164	6 246	5 918	47 556	22 807	24 749	1 353	44

- (1) Şehir : İl ve ilçe merkezlerinin belediye sınırları içinde kalan alan.
(2) Köy : İl ve ilçe merkezlerinin belediye sınırları dışında kalan Bucak ile Köy Muhtarlıkları.
(3) Yüzölçümüne göller dahil değildir.
(4) Bir kilometrekareye düşen nüfus.

- (1) City : Area within the municipal boundaries of Province and District centers.
(2) Village : Sub-district or Muhtarlık outside the municipal boundaries of Province and District centers.
(3) Lake surfaces are excluded.
(4) Population per square kilometer.

Nüfus grupları itibariyle Köyler sayısı ve nüfus toplamı
Number of villages and total
of their inhabitants by population group

Nüfus grupları Population group	Köy sayısı Number of villages	Nüfus toplamı Total population		
		Toplam Total	Erkek Male	Kadın Female
Toplam — Total	616	401 326	194 824	206 502
0 — 50	2	70	29	41
51 — 100	6	478	218	260
101 — 150	20	2 536	1 181	1 355
151 — 200	28	4 877	2 362	2 515
201 — 250	54	12 193	5 875	6 318
251 — 300	52	14 511	7 028	7 483
301 — 400	90	31 024	14 837	16 187
401 — 500	73	33 081	16 053	17 028
501 — 750	114	68 615	33 174	35 441
751 — 1000	78	66 326	32 003	34 323
1001 — 1250	32	35 982	17 378	18 604
1251 — 1500	21	28 186	13 792	14 394
1501 — 1750	11	17 654	8 855	8 799
1751 — 2000	8	15 038	7 128	7 910
2001 — 2250	13	27 638	13 807	13 831
2251 — 2500	5	11 869	5 709	6 160
2501 — 2750	3	7 804	3 842	3 962
2751 — 3000	3	8 725	4 418	4 307
3001 — 3250	—	—	—	—
3251 +	3	14 719	7 135	7 584

- (1) Köy : İl ve ilçe merkezlerinin belediye sınırları dışında kalan Bucak ile Köy Muhtarlıkları.

- (1) Village : Sub-district or muhtarlık outside the municipal boundaries of Province and District centers.

İlçe, Bucak ve Köy Muhtarlıkları itibarıyla nüfus sayısı
Population by İlçe (District), Bucak (Sub-district) and Muhtarlık (Village)

Mevkiler Locality	Nüfus Population			Mevkiler Locality	Nüfus Population		
	Toplam Total	Erkek Male	Kadın Female		Toplam Total	Erkek Male	Kadın Female
00 Merkez İlcesi				2 Çakırlar Bucacı			
Şehir	95 616	50 119	45 497	000 Çakırlar (B.M.) (PTT)	1 301	637	664
0 Merkez Bucacı				001 Aşağıkaraman	574	309	265
001 Ahatlı	507	227	280	002 Bahtılı	763	382	381
002 Duacı	316	137	179	003 Çağlarca			
003 Duraliler	1 243	607	636	(Şerefettinbayır)	495	255	240
004 Gaziler (Araplar)	455	204	251	004 Çitdibi	353	198	155
005 Güzeloba (PTT)	2 168	1 048	1 120	005 Doyran	1 289	623	666
006 Koyunlar	1 854	914	940	006 Geyikbayırı	695	358	337
007 Kütükçü	261	125	136	007 Gökçam	447	238	209
008 Sütçüler	694	350	344	008 Hisarçandır	915	465	450
009 Topallı	694	330	364	009 Hurma	1 508	841	667
010 Varsak	2 249	1 096	1 153	010 Karatepe	554	292	262
011 Yukarıkaraman	959	461	498	011 Yarbaşıçandır	1 642	837	805
012 Yeşilköy (Kesirler) ...	521	270	251	Toplam - Total	10 536	5 435	5 101
Toplam - Total	11 921	5 769	6 152	3 Dağ Bucacı			
1 Aksu Bucacı				000 Dağ (Hafızbey-Mellidağ)			
000 Macun (B.M.) (PTT)...	2 273	1 015	1 258	(B.M.) (PTT)	2 907	1 398	1 509
001 Alaylı	857	412	445	001 Akkoç (Bedamla)	475	209	266
002 Asıkaraman	695	323	372	002 Bademağacı	2 834	1 610	1 224
003 Cihadiye	476	234	242	Toplam - Total	6 216	3 217	2 999
004 Çalkaya (Mandıralar)	2 157	1 033	1 124	4 Döşemealtı Bucacı			
005 Çamköy	296	140	156	000 Döşemealtı (Kırkgöz-			
006 Dumanlar	1 114	522	592	Yeniköy) (B.M.)	2 009	960	1 049
007 Fettahlı	216	108	108	001 Ahırtaş (Kızılseki)	489	234	255
008 Güloluk (Kındıra)	912	428	484	002 Aşağıroba	355	169	186
009 Hacıceliller (Mozalar)	792	370	422	003 Başköy			
010 Hatipler	430	211	219	(Başındanyoklu)	428	198	230
011 İhsaniye	516	230	286	004 Bıyıklı (Beyler)	146	73	73
012 Karaçalı	608	282	326	005 Camili	446	176	270
013 Kayadibi	310	143	167	006 Çıglık	1 143	562	581
014 Kemerağzı	946	451	495	007 Çıplaklı	482	219	263
015 Köselçer (Karaözköselçer)	914	407	507	008 Dereli	107	51	56
016 Kurşunlu	794	372	422	009 Ekşili	694	321	373
017 Ortaköy	512	236	276	010 Ilıca	309	139	170
018 Özlü (Kundu)	1 799	827	972	011 Karataş (Karakuyu) ...	193	84	109
019 Solak	1 986	954	1 032	012 Karaveliler	952	435	517
020 Yenidumanlar (Yeniköy				013 Kevşirler	159	78	81
-Muharcirduman)	296	109	187	014 Kızıllı	873	454	419
021 Yurtpınar				015 Kılık	835	389	446
(Murtunagürlü)	3 713	1 681	2 032	016 Kirişçiler	479	246	233
Toplam - Total	22 612	10 488	12 124	017 Kovanlık	969	474	495
				018 Kömürçüler	343	174	169

İlçe, Bucak ve Köy Muhtarlıkları itibarıyla nüfus sayısı
Population by ilçe (District), Bucak (Sub-district) and Muhtarlık (Village)

Mevkiler Locality	Nüfus Population			Mevkiler Locality	Nüfus Population		
	Toplam Total	Erkek Male	Kadın Female		Toplam Total	Erkek Male	Kadın Female
019 Odabaşı	329	153	176	001 Ardıçpınarı (Ormana) (PTT)	828	365	463
020 Selimiye (Karadon) ...	30	14	16	002 Başlar	751	376	375
021 Yağca	481	260	221	003 Ürünü (Ünüllü) (PTT)	525	245	280
022 Yeşilbayır	1 045	517	528	004 Üzümdere	284	136	148
Toplam - Total	13 296	6 380	6 916	Toplam - Total	4 910	2 315	2 595
5 Kemer Bucağı				2 Cevizli Bucağı			
000 Kemer (B.M.)	2 024	1 017	1 007	000 Cevizli (Kağras) (B.M.) (B) (PTT)	1 733	884	849
001 Beycik	350	168	182	001 Bademli (Bodamya) ...	1 054	464	590
002 Çamyuva (Ağva)	1 313	681	632	002 Çeçeler	398	168	230
003 Ovacık	297	137	160	003 Çınardıbi (Yutuz)	139	67	72
004 Tekirova	372	184	188	004 Değirmenlik	431	173	258
005 Ulupınar	397	201	196	005 Gümüşdamla (Zilan) ...	619	261	358
Toplam - Total	4 753	2 388	2 365	006 Günyaka (Emerya) ...	264	112	152
Bucak ve Köyler Toplamı	69 334	33 677	35 657	007 Karakışla	414	174	240
Merkez İlcesi Toplamı	164 950	83 796	81 154	008 Kuyucak (İlarma)	1 353	621	732
01 Akseki İlcesi				009 Salihler (Hotarya)	214	90	124
Şehir	3 695	2 022	1 673	010 Susuzşahap	202	95	107
0 Merkez Bucağı				011 Sülaymaniye (Simyan)	607	254	353
001 Akşahap	400	157	243	Toplam - Total	7 428	3 363	4 065
002 Belenalan (Belenilvat)	78	27	51	3 Geriş Bucağı			
003 Bucakalan (Bucakilvat)	40	15	25	000 Geriş (B.M.) (PTT) ...	203	82	121
004 Bucakkışla	111	53	58	001 Alaçşme (Alakilise) ...	120	51	69
005 Büyükalın (Büyükilvat)	171	78	93	002 Aşağıtaşıklar (Aşağıuşıklar)	138	57	81
006 Çanakpınar (Alavada ...)	188	90	98	003 Çemerler	275	103	172
007 Çimiköy	529	239	290	004 Çendeye	203	86	117
008 Dikmen				005 Erenkaya (Virankaya)	272	112	160
(Demirçat-Didere)	114	45	69	006 Güneykaya (Gönyat) ...	584	248	336
009 Dutluca (Gelves)	204	91	113	007 Hocaköy	526	252	274
010 Emiraşıklar	206	106	100	008 Kepez	521	240	281
011 Gökbel				009 Kepezbeleni	300	166	134
(Mentesbey-Göndere) ...	307	134	173	010 Mahmutlu (Bergos) ...	300	128	172
012 Hüsamettin	95	38	57	011 Sadıklar (Kırvaganda)	154	70	84
013 Minareli	118	47	71	012 Sinanhoca (Evgal)	232	114	118
014 Sarıhacılar	53	25	28	Toplam - Total	3 828	1 709	2 119
015 Sarıhaliller	109	45	64	4 Güzelsu Bucağı			
016 Yapruz (Doğrul)	837	351	486	000 Güzelsu (Sülles) (B.M.) (PTT)	398	154	244
Toplam - Total	3 560	1 541	2 019	001 Çaltılıçukur	263	111	152
1 Aydınkent Bucağı				002 Çukurköy (Eftese)	342	168	174
000 Aydınkent (İbradi) (B.M.) (B) (PTT)	2 522	1 193	1 329	003 Güçlüköy (Fersin)	708	334	374

İlçe, Bucak ve Köy Muhtarlıkları itibarıyla nüfus sayısı
Population by İlçe (District), Bucak (Sub-district) and Muhtarlık (Village)

Mevkiler Locality	Nüfus Population			Mevkiler Locality	Nüfus Population		
	Toplam Total	Erkek Male	Kadın Female		Toplam Total	Erkek Male	Kadın Female
004 Pınarbaşı (Yelkaya- Menval-Manavul)	478	225	253	032 Öteköy (Çınar)	208	92	116
005 Taşlıca (Kiseli)	551	291	260	033 Paşaköy	190	89	101
Toplam - Total	2 740	1 283	1 457	034 Payallar (PTT)	1 226	612	614
Bucak ve Köyler Toplamı	22 466	10 211	12 255	035 Süleymanlar	556	274	282
Akseki İlçesi Toplamı	26 161	12 233	13 928	036 Taşbaşı	169	75	94
02 Alanya İlçesi				037 Toslak (PTT)	1 260	621	639
Şehir	15 011	7 876	7 135	038 Toshur	386	200	186
0 Merkez Bucağı				039 Türkler	808	402	406
001 Akdam	505	265	240	040 Türkteş (PTT)	449	223	226
002 Akçatı (Araplar)	354	159	195	041 Uğurlu (Kıvrasil)	243	132	111
003 Alacami (Dimalacami)	526	210	316	042 Ulugüney (Alara)	300	152	148
004 Asmaca	159	79	80	043 Uzunöz (Metdere)	217	112	105
005 Avsallar (PTT)	978	454	524	044 Üzümlü	208	98	110
006 Bademağacı	768	381	387	045 Yaylalı	286	140	146
007 Başirli	197	100	97	046 Yeniköy	580	272	308
008 Bıçakçı	179	89	90	047 Yeşilköy (PTT)	242	116	126
009 Bucak	89	46	43	Toplam - Total	28 866	14 232	14 634
010 Çakallar	484	231	253	1 Demirtaş Bucağı			
011 Çamyolu (Kestel) (PTT)	2 033	1 020	1 013	000 Belen (B.M.)	1 590	833	757
012 Çıplaklı	1 007	489	518	001 Ahefendi	712	353	359
013 Çıkçılı	844	428	416	002 Başköy	179	84	95
014 Değirmendere	499	265	234	003 Beldibi (Beldilü)	216	108	108
015 Dereköy	1 398	655	743	004 Çamlıca (Kıllı)	1 081	508	573
016 Elikesik	608	299	309	005 Fakırçalı	510	256	254
017 Gözüküçüklü	269	136	133	006 Hocalar	497	261	236
018 Gümüşkavak (Kababelandan)	459	219	240	007 İmamlı	517	253	264
019 Hacimehmetli	763	384	379	008 İspatlı	298	163	135
020 Karaboyunlar	756	386	370	009 İshaklı	312	145	167
021 Karakocalı	314	152	162	010 Karapınar	202	98	104
022 Kargıçak	1 060	536	524	011 Kesefli	298	154	144
023 Kayabaşı	386	197	189	012 Kocaoglanlı	161	77	84
024 Kızılcaşehir	385	195	190	013 Sapadere	875	445	430
025 Konaklı (Talatiye)	757	406	351	014 Seki	212	115	97
026 Kuzkaya	133	66	67	015 Şehler	605	317	288
027 Mahmutlar (PTT)	2 058	1 029	1 029	016 Tırılar	289	142	147
028 Mahmutseydi (PTT)	1 167	526	641	017 Uğrak (Yuları)	354	160	194
029 Obaköy (PTT)	1 476	735	741	018 Yaylakonak (Göngel)	338	165	173
030 Obaalacami	269	133	136	019 Yeşilöz (Domalan)	429	217	212
031 Okurcalar (PTT)	658	352	306	Toplam - Total	9 675	4 854	4 821
				Bucak ve Köyler Toplamı	38 541	19 086	19 455
				Alanya İlçesi Toplamı	53 552	26 962	26 590
				03 Elmalı İlçesi			
				Şehir	9 014	4 766	4 248

İlçe, Bucak ve Köy Muhtarlıkları itibarıyla nüfus sayısı
Population by İlçe (District), Bucak (Sub-district) and Muhtarlık (Village)

Mevkiler Locality	Nüfus Population			Mevkiler Locality	Nüfus Population		
	Toplam Total	Erkek Male	Kadın Female		Toplam Total	Erkek Male	Kadın Female
0 Merkez Bucacı				010 Zümrütova (Bayat)			
001 Bayındır	438	204	234	(PTT)	838	412	426
002 Bayralar (Subaşı)	736	351	385	Toplam - Total	8 047	4 055	3 992
003 Beyler	223	109	114	2 Gölova Bucacı			
004 Bozhüyük (Semayük) (PTT)	785	397	388	000 Gölova (Mügren) (B.M.) (PTT)	1 503	740	763
005 Büyüksöğle	513	231	282	001 Çalpınar (İlyığı)	352	169	183
006 Dereköy	337	179	158	002 Çopanisa	270	130	140
007 Düdenköy	513	253	260	003 Çukurelma (Cugun-Edirne)	316	157	159
008 Eymir	566	265	301	004 Gümüşkaya (Dire) ...	258	142	116
009 Eskihisar	652	321	331	005 Karaköy	225	100	125
010 Geçit (Munur)	155	84	71	006 Ovacak	250	121	129
011 Geçmen	325	146	179	007 Özdemir (Gilevği)	780	368	412
012 Gökpinar	242	118	124	Toplam - Total	3 954	1 927	2 027
013 Göl taral (Avlan)	227	113	114	Bucak ve Köyler Toplamı	25 092	12 564	12 528
014 Hacıyusuflar	250	128	122	Elmalı İlcesi Toplamı	34 106	17 330	16 776
015 İmircik	208	97	111	04 Finike İlcesi			
016 Karamik	265	133	132	Şehir	4 795	2 496	2 299
017 Kışla	414	227	187	0 Merkez Bucacı			
018 Kocapınar (Ayvasıl) ...	262	131	131	001 Akçaalan	165	85	80
019 Kuzuköy	78	43	35	002 Alacadağ	417	199	218
020 Küçüksöğle (Serkiz) ...	359	163	196	003 Arif (Aykrıçay)	847	425	422
021 Macun	485	255	230	004 Boldağ (Bonda)	240	121	119
022 Mursal	166	87	79	005 Dağbağ	241	119	122
023 Pirhasanlar	236	120	116	006 Gökbük	540	250	290
024 Salur	483	260	223	007 Gökçeyaka (Alasın) ...	155	75	80
025 Tavullar	328	155	173	008 Günçalı (Ernes) (PTT)	1 151	586	565
026 Yakaçiftlik	317	150	167	009 Hallaç (PTT)	1 258	624	634
027 Yalınzdam	315	147	168	010 Hasköy (PTT)	2 638	1 323	1 315
028 Yapraklı (Gogu)	328	162	166	011 İncirağacı (Yeniköy) ...	2 097	968	1 129
029 Yılmazlı (Kortan)	368	187	181	012 Turunçova (Çavdır) (B) (PTT)	5 805	2 843	2 962
030 Yörenler	253	141	112	013 Yalınz	586	287	299
031 Yuva (PTT)	2 264	1 225	1 039	014 Yazır (Finikeyazır)	865	422	443
Toplam - Total	13 091	6 582	6 509	015 Yuvalılar	1 035	493	542
1 Akçay Bucacı				Toplam - Total	18 040	8 820	9 220
000 Akçay (Ayvasıl) (B.M.) (PTT)	2 228	1 173	1 055	Bucak ve Köyler Toplamı	18 040	8 820	9 220
001 Ahatlı	400	207	193	Finike İlcesi Toplamı ...	22 835	11 316	11 519
002 Akçainiş	1 473	750	723				
003 Armutlu	398	188	210				
004 Avşar	345	181	164				
005 Çaybaşı (Değirmen) ...	375	199	176				
006 İslamlar	835	398	437				
007 Kızılca	207	99	108				
008 Sarılar	135	57	78				
009 Tekke	813	391	422				

İlçe, Bucak ve Köy Muhtarlıkları itibarıyla nüfus sayısı
Population by İlçe (District), Bucak (Sub-district) and Muhtarlık (Village)

Mevkiler Locality	Nüfus Population			Mevkiler Locality	Nüfus Population		
	Toplam Total	Erkek Male	Kadın Female		Toplam Total	Erkek Male	Kadın Female
05 Gazipaşa İlcesi				Bucak ve Köyler Toplamı	19 796	9 659	10 137
Şehir	5 506	2 946	2 560	Gazipaşa İlcesi Toplamı	25 302	12 605	12 697
0 Merkez Bucacı				06 Gündoğmuş İlcesi			
001 Akkoluk (<i>Sunne</i>)	249	123	126	Şehir	1 882	967	915
002 Beyobası	660	308	352	0 Merkez Bucacı			
003 Beyrebucak	700	341	359	001 Çayrözü (<i>Sindirfe</i>) ...	434	181	253
004 Çakmak (<i>Mühüker</i>) ...	322	150	172	002 Çiçekoluk (<i>Sümbüle-Zümbüle</i>) ...	236	115	121
005 Çalıpınar (<i>Mürtlin</i>) ...	245	120	125	003 Güneycik	554	248	306
006 Çalhıca (<i>Hayrados</i>) ...	620	297	323	004 Güneykaya (<i>Karadere</i>)	373	179	194
007 Çığlık	697	346	351	005 Kalecik (<i>Marnas</i>)	239	94	145
008 Çile	336	161	175	006 Karabul	252	127	125
009 Çimenbağ	185	89	96	007 Karadere (<i>Kızıbağ</i>) ...	396	168	228
010 Çobanlar	486	208	278	008 Karaisa	236	112	124
011 Çoruş	906	429	477	009 Kozagaç	343	151	192
012 Doğanca (<i>Direvli</i>)	588	289	299	010 Narağacı	327	129	198
013 Esenpınar (<i>Gevenes</i>) ...	221	106	115	011 Pembelik (<i>Pambülük</i>)...	214	102	112
014 Göçük (<i>Gökçebelan</i>) ...	993	486	507	012 Senir	823	387	436
015 Gökçesaray (<i>Kilistine</i>)	299	150	149	013 Serinkaya (<i>Serhenk</i>) ...	318	157	161
016 Güney (<i>Endişegüney</i>) ...	393	191	202	014 Umutlu (<i>Omalas</i>)	350	172	178
017 Gürçam (<i>Bilhoş</i>)	451	226	225	Toplam - Total	5 095	2 322	2 773
018 Hasdere (<i>İnceağrı</i>)	475	241	234	1 Güzalbağ Bucacı			
019 Ilıca (<i>Gevinde</i>)	646	325	321	000 Güzelbağ (<i>Kızılağaç</i>) (B.M.) (PTT)	2 215	1 340	875
020 İnal	384	198	186	001 Bayır	418	189	229
021 İncegiz	329	177	152	002 Bayırközagacı	306	142	164
022 Kahyalar	1 293	661	632	003 Burcaklar	85	39	46
023 Karaçukur	268	132	136	004 Gözübüyük	229	84	145
024 Karalar	736	362	374	005 Gümüşgöze (<i>Sirge</i>) ...	321	156	165
025 Karatepe (<i>Sivastı</i>)	868	431	437	006 Güney	143	51	92
026 Kıcık	544	266	278	007 Karamanlar	497	210	287
027 Kızılgüney	315	135	180	008 Orhan	209	74	135
028 Korubaşı (<i>İnceağrıküçüklü</i>)	740	352	388	009 Ortakonuş	172	87	85
029 Küçüklü (<i>Perakendeküçüklü</i>) ...	281	146	135	010 Saburlar	295	126	169
030 Macar (<i>İhsuluk</i>)	404	169	235	011 Yenice	302	136	166
031 Pazarcıküçüklü	558	275	283	Toplam - Total	5 192	2 634	2 558
032 Sugözü (<i>Kurukarı</i>)	947	464	483	2 Köprülü Bucacı			
033 Üçkonak (<i>Yiviharman</i>)	327	151	176	000 Köprülü (<i>Girenas</i>) (B.M.) (PTT)	759	350	409
034 Yakacık (<i>Kaladran</i> (PTT)	331	171	160				
035 Yenigüney (<i>Sevikküney</i>)	402	213	189				
036 Yeniköy	633	322	311				
037 Zeytinada (<i>Seyfe</i>)	964	448	516				
Toplam - Total	19 796	9 659	10 137				

İlçe, Bucak ve Köy Muhtarlıkları itibariyle nüfus sayısı
Population by İlçe (District), Bucak (Sub-district) and Muhtarlık (Village)

Mevkiler Locality	Nüfus Population			Mevkiler Locality	Nüfus Population		
	Toplam Total	Erkek Male	Kadın Female		Toplam Total	Erkek Male	Kadın Female
001 Akyar (Balur)	854	383	471	026 Pınarbaşı	112	58	54
002 Balkaya (Semet)	773	372	401	027 Sarılar	255	122	133
003 Beden	533	263	270	028 Sinneli	298	154	144
004 Çaltı	364	183	181	029 Sütlegen (PTT)	1 209	637	572
005 Çamlıalan (Belstir) ...	389	183	206	030 Uğrak	444	219	225
006 Eskibağ	514	240	274	031 Yavu (PTT)	323	148	175
007 Karaköy	221	119	102	032 Yeniköy	143	77	66
008 Kayabükü (Cündere) ...	594	290	304	033 Yeşilbarak	653	295	358
009 Ortaköy (PTT)	759	370	389	Toplam — Total	16 092	7 931	8 161
010 Yeniköy	168	80	88				
Toplam — Total	5 928	2 833	3 095	1 Kale Bucağı			
				000 Zümrüt kaya (Gökyazı- Eynihal) (B.M.)	5 201	2 611	2 590
Bucak ve Köyler Toplamı	16 215	7 789	8 426	001 Belören (Muskar)	824	404	420
				002 Beymelek	1 105	578	527
Gündoğmuş İlçesi Toplamı	18 097	8 756	9 341	003 Çağman	448	224	224
				004 Çevreli (Tirmisin)	257	150	107
07 Kaş İlçesi				005 Davazlar	370	184	186
				006 Gürses	234	111	123
Şehir	2 099	1 298	801	007 Kaleüçüğü	309	126	183
				008 Kapaklı	521	252	269
0 Merkez Bucağı				009 Köskerler	616	330	286
001 Ağılı	344	152	192	Toplam — Total	9 885	4 970	4 915
002 Ahatlı	396	197	199				
003 Akörü	915	480	435	2 Kalkan Bucağı			
004 Bayındır	731	350	381	000 Kalkan (Kalamakı) (B.M.) (PTT)	746	368	378
005 Belendi	499	257	242	001 Aklar	433	218	215
006 Belkonak (Gelemen) ...	123	57	66	002 Bezirgan	1 374	676	698
007 Boğazcık	132	76	56	003 Çamlıköy	307	150	157
008 Çataloluk (Gendive) ...	429	236	193	004 Çavdır	1 323	652	671
009 Çerler	210	107	103	005 Çayköy	713	359	354
010 Çeşmeköy	275	125	150	006 Gelemis	281	141	140
011 Çukurbağ	733	355	378	007 Hacıoğlu	409	204	205
012 Dere	294	153	141	008 İkizce	338	148	190
013 Dirgenler	421	216	205	009 İslamlar (PTT)	1 655	830	825
014 Doğantaş (Yozgat) ...	555	274	281	010 Kınık (PTT)	1 980	935	1 045
015 Gedikbaşı (Köyre)	535	231	304	011 Ovagelemis	1 299	612	687
016 Göçeören (Seyret)	483	239	244	012 Palamut	868	423	445
017 Gökseyazı (Diğerahatlı)	326	149	177	013 Sarıbelen (Sidek)	1 177	577	600
018 Gömbe (PTT)	755	365	390	014 Üzümlü (Margaz) (PTT)	1 441	728	713
019 Karadağ	643	296	347	015 Yeşilköy (Firnaz) (PTT)	1 168	555	613
020 Kasaba (PTT)	1 130	553	577	016 Yuvacık (Dargaz)	374	188	186
021 Kemer	1 245	635	610	Toplam — Total	15 886	7 764	8 122
022 Kılıçlı	308	170	138				
023 Kılıçlıyayla	447	203	244	Bucak ve Köyler Toplamı	41 863	20 665	21 198
024 Kızılağaç	237	122	115	Kaş İlçesi Toplamı	43 962	21 963	21 999
025 Ortabağ	489	223	266				

İlçe, Bucak ve Köy Muhtarlıkları itibarıyla nüfus sayısı
Population by İlçe (District), Bucak (Sub-district) and Muhtarlık (Village)

Mevkiler Locality	Nüfus Population			Mevkiler Locality	Nüfus Population		
	Toplam Total	Erkek Male	Kadın Female		Toplam Total	Erkek Male	Kadın Female
08 Korkuteli İlcesi				010 Yavuz (<i>Andıya</i>)	1 537	765	772
Şehir	8 465	4 299	4 166	011 Yelten (PTT)	2 095	1 051	1 044
0 Merkez Bucağı				Toplam — Total	10 972	5 285	5 687
001 Akyar (<i>Akkilise</i>)	808	386	422	2 Kızılcaadağ Bucağı			
002 Avdan	851	426	425	000 Kızılcaadağ (<i>Piyadin</i>)			
003 Bayat	247	126	121	(B.M.)	339	171	168
004 Bayatbademlisi	320	150	170	001 Bahçeyaka	161	85	76
005 Beğiş	345	165	180	002 Çıvgalar	246	122	124
006 Beşpınar (<i>Yeleme</i>)	353	164	189	003 Duraliler	182	95	87
007 Büyükköy				004 Göçerler	524	287	237
(<i>Büyükalfahrettin</i>)	1 341	636	705	005 Kayabaşı	307	162	145
008 Dereköy	734	352	382	006 Kızıllaliler	276	132	144
009 Esenyurt (<i>Karadın</i>)	418	217	201	007 Kozacı	623	328	295
010 Gümüşlü (<i>Kevzer</i>)	707	375	332	008 Küçüklü	522	252	270
011 İmecik	1 041	536	505	009 Mamatlar	405	232	173
012 İmrehor	593	290	303	010 Nebiler	540	271	269
013 Karabayır	113	59	54	011 Osmankalealar			
014 Karataş	298	135	163	(<i>Osmanhalifler</i>)	571	273	298
015 Kargalık	231	118	113	012 Söğüt (<i>Manay</i>)	576	289	287
016 Kargın	213	104	109	013 Yeşiloba	194	79	115
017 Kemeragzı	142	59	83	Toplam — Total	5 466	2 778	2 688
018 Kırkpınar	682	336	346	Bucak ve Köyler Toplamı	33 975	16 656	17 319
019 Köseler	463	213	250	Korkuteli İlcesi Toplamı	42 440	20 955	21 485
020 Küçükköy (<i>Küçükalfah-</i>				09 Kumluca İlcesi			
<i>rettin</i>) (B) (PTT)	2 428	1 168	1 260	Şehir	5 974	2 989	2 985
021 Sülekler	1 039	496	543	0 Merkez Bucağı			
022 Taşkesiği	919	449	470	001 Belen (<i>İğridirbeleniğ</i>) ...	422	198	224
023 Tatköy	579	256	323	002 Beşikçi (<i>Baymak</i>)	357	178	179
024 Ulucak (<i>Simandır</i>)	489	262	227	003 Beykonak			
025 Yazır	2 183	1 115	1 068	(<i>Kağaz-Kavakdibi</i>)	1 599	765	834
Toplam — Total	17 537	8 593	8 944	004 Çavuş (<i>Adrasan</i>) (B)			
1 Bozova Bucağı				(PTT)	1 316	641	675
000 Bozova (<i>Zivint</i>) (B.M.)				005 Çayçı	633	387	246
(B) (PTT)	1 911	899	1 012	006 Eretepe (<i>Gercen</i>)	787	356	431
001 Belenköy	780	363	417	007 Güzören (<i>Savrun</i>)	619	296	323
002 Çaykenarı	758	360	398	008 Haciveliler	1 471	710	761
003 Çomaklı (<i>Fiğli</i>) (B)				009 Hızırkahya (<i>Çalka</i>)			
(PTT)	1 946	940	1 006	(PTT)	951	478	473
004 Çukurca	153	61	92	010 İncircik	271	139	132
005 Garibce	538	257	281	011 Kavak	283	142	141
006 Karakuyu	302	132	170				
007 Leylek	228	110	118				
008 Yakaköy	556	270	286				
009 Yalınli gediği	168	77	91				

İli : 07 ANTALYA
Province of

İlçe. Bucak ve Köy Muhtarlıkları itibarıyla nüfus sayısı
Population by İlçe (District), Bucak (Sub-district) and Muhtarlık (Village)

Mevkiler Locality	Nüfus Population			Mevkiler Locality	Nüfus Population		
	Toplam Total	Erkek Male	Kadın Female		Toplam Total	Erkek Male	Kadın Female
012 Kumluca yazarı (İydiryazırı)	650	331	319	014 Değirmenli (Karavca)	793	387	406
013 Salur	900	434	466	015 Demirciler	744	321	423
014 Sarıcasu	792	392	400	016 Doğançam (Esbilyeler)	452	199	253
015 Toptaş	345	176	169	017 Dolbazlar	545	245	300
016 Yenice (PTT)	2 644	1 326	1 318	018 Evrenköyü	293	139	154
017 Yenikişla (Örteğiz) ...	286	132	154	019 Evrenleryavısı	370	179	191
018 Yeşilköy	214	104	110	020 Gebece	409	219	190
Toplam - Total	14 540	7 185	7 355	021 Gençler	402	189	213
1 Altınkaya Bucacı				022 Hacıali	288	158	130
000 Altınkaya (Gödenen)				023 Hacısalı	199	103	96
(B.M.)	452	234	218	024 Hacıobası	789	368	421
001 Büyükalın	526	252	274	025 Halitağalar	190	89	101
002 Dereköy	812	396	416	026 Hatipler	513	244	269
003 Gölcük	621	268	353	027 Hocalı	258	114	144
004 Karaağaç	291	132	159	028 Ilca	887	432	455
005 Karacaören	1 363	669	694	029 Kadılar	182	97	85
006 Kuzca	889	423	466	030 Kalemler	420	186	234
Toplam - Total	4 954	2 374	2 580	031 Karacalar	518	235	283
Bucak ve Köyler Toplamı	19 494	9 559	9 935	032 Karakaya	279	134	145
Kumluca İlçesi Toplamı	25 468	12 548	12 920	033 Karaöz	780	341	439
10 Manavgat İlçesi				034 Kemer	337	165	172
Şehir	11 787	6 528	5 259	035 Kızılağaç	229	105	124
0 Merkez Bucacı				036 Kızılot (PTT)	936	460	476
001 Ahmetler	496	248	248	037 Odaönü	350	160	190
002 Aksaz	495	244	251	038 Oymapınar (Homa) ...	934	452	482
003 Aşağışıklar	425	195	230	039 Öreñşehir (Viranşehir)	532	261	271
004 Belenovası	231	127	104	040 Salur	319	161	158
005 Boztepe	480	217	263	041 Saraçlı	446	225	221
006 Bucakşeyhler (Bucakşihlar)	791	386	405	042 Sarılar	1 117	529	588
007 Cevizler	239	110	129	043 Seki	486	230	256
008 Çamlıtepe (İğdeli-Namaras)	244	132	112	044 Selimiye (Eskiantalya)	616	325	291
009 Çavuşköy	873	391	482	045 Sevinç	115	68	47
010 Çayyazı (Hümmaz) ...	358	158	200	046 Seydiler	371	190	181
011 Çeltikçi	480	183	297	047 Sirt	757	364	393
012 Çenger	429	209	220	048 Sorkun	671	297	374
013 Çolaklı	1 115	476	639	049 Sülek	232	122	110
				050 Şişeler	825	368	457
				051 Taşkesiği	183	96	87
				052 Tepeköy	143	64	79
				053 Tilkiler	308	165	143
				054 Ulukapı (Kirten)	1 087	517	570
				055 Uzunlar	635	308	327
				056 Yalçıdibi	340	134	206
				057 Yaylaalan (Avanos) ...	1 000	514	486
				058 Yukarışıklar	510	254	256
				Toplam - Total	29 446	13 989	15 457

İlçe, Bucak ve Köy Muhtarlıkları itibariyle nüfus sayısı
Population by İlçe (District), Bucak (Sub-district) and Muhtarlık (Village)

Mevkiler Locality	Nüfus Population			Mevkiler Locality	Nüfus Population		
	Toplam Total	Erkek Male	Kadın Female		Toplam Total	Erkek Male	Kadın Female
1 Beşkonak Bucağı				003 Akkımlar (<i>Kadriye</i>) ...	947	460	487
000 Bozkaya (<i>Beşkonak</i>) (B.M.) ((PTT)	922	459	463	004 Alacami	927	488	439
001 Altınkaya (<i>Aladana-Zerk</i>)	484	278	206	005 Aşağıçatma (<i>Taşlık</i>) ...	268	140	128
002 Balıhbucak	371	166	205	006 Aşağıkocayatak	1 251	579	672
003 Burmahan	273	132	141	007 Belek	547	258	289
004 Çaltepe (<i>Bolhasan</i>) ...	611	314	297	008 Belkis	582	289	293
005 Değirmenözü	333	161	172	009 Berendi	294	140	154
006 Düzağaç	1 074	550	524	010 Boğazak	642	315	327
007 Karabük	253	122	131	011 Boztepe (<i>Istavroz</i>)	2 489	1 090	1 399
008 Yazıköy	608	316	292	012 Bucak	448	202	246
009 Yeşilbağ (<i>Kızılcaköy</i>)...	826	375	451	013 Burmahancı (<i>Burmancı</i>)	1 250	582	668
Toplam - Total	5 755	2 873	2 882	014 Bügüş	572	265	307
2 Taşağıl Bucağı				015 Büyükbekis (<i>Köleler</i>)	703	320	383
000 Taşağıl (B.M.) (PTT)...	2 984	1 410	1 574	016 Cumali	1 733	847	886
001 Bereket	1 121	477	644	017 Çakallık	624	291	333
002 Beydiğin (<i>Karaağaç</i>) ...	318	159	159	018 Çanakçı	432	197	235
003 Büklüce	795	378	417	019 Çandır (PTT)	1 322	648	674
004 Çakış	1 219	535	684	020 Deniztepesi	855	408	447
005 Çardak	535	258	277	021 Dikmen	545	267	278
006 Denizyaka (<i>Nigit</i>)	1 793	842	951	022 Emirçeler	479	214	265
007 Ündoğdu (<i>Fattahlı</i>) ...	1 035	534	501	023 Eskiörük	611	298	313
008 Hocalar	644	290	354	024 Gedik (<i>Karaboyunuz</i>) ...	716	363	353
009 Karabucak	234	106	128	025 Gökçay (<i>Zayımler</i>) ...	331	164	167
010 Kısalar	316	140	176	026 Gökçepınar	215	115	100
011 Kızıldağ	271	133	138	027 Karadayı	1 621	781	840
012 Perakende (<i>Hacıpınarı</i>)	233	97	136	028 Karataş	518	253	265
013 Sağıran (<i>Kepezsağırım</i>)	1 271	633	638	029 Karıncalı	527	241	286
014 Yavrudoğan (<i>Perizeyve</i>)	984	477	507	030 Kayaburnu	577	274	303
Toplam - Total	13 753	6 469	7 284	031 Kızıllar	433	240	193
Bucak ve Köyler Toplamı	48 954	23 331	25 623	032 Kumköy	1 154	544	610
Manavgat İlcesi Toplamı	60 741	29 859	30 882	033 Kuşlar	271	127	144
11 Serik İlcesi				034 Kuruş	1 247	611	636
Şehir	12 164	6 246	5 918	035 Pınarcık	640	294	346
0 Merkez Bucağı				036 Sarıbalı	1 533	732	801
001 Ahmediye	535	257	278	037 Satırlı	763	361	402
002 Akbaş	703	357	346	038 Üründü	705	349	356
				039 Yanköy	698	349	349
				040 Yeşilyurt (<i>Ayanoz</i>) ...	469	235	234
				041 Yukarıkocayatak (<i>Göncüönü</i>) (PTT)	1 769	817	952
				042 Zurlankaya	305	148	157
				Toplam - Total	33 251	15 910	17 341
				1 Gebiz Bucağı			
				000 Gebiz (<i>Macar</i>) (B.M.) (PTT)	2 415	1 211	1 204

İli : 07 ANTALYA
Province of

75

İlçe, Bucak ve Köy Muhtarlıkları itibariyle nüfus sayısı
Population by İlçe (District), Bucak (Sub-district) and Muhtarlık (Village)

Mevkiler Locality	Nüfus Population			Mevkiler Locality	Nüfus Population		
	Toplam Total	Erkek Male	Kadın Female		Toplam Total	Erkek Male	Kadın Female
001 Abdurrahmanlar (PTT)	2 122	957	1 165	014 Nebiler	448	208	240
002 Akçapınar	784	385	399	015 Tekke	793	377	416
003 Aşağıoba	1 114	535	579	016 Töngöçlü	492	237	255
004 Çatallar	546	268	278	017 Yukarıçatma	284	123	161
005 Demirciler (Sıltı)	468	232	236	018 Yumaklar	901	426	475
006 Dörümçüler	543	238	305	Toplam - Total	14 305	6 897	7 408
007 Etlar	395	201	194	Bucak ve Köyler Toplamı	47 556	22 807	24 749
008 Hacıosmanlar	294	152	142	Serik İlçesi Toplamı ...	59 720	29 053	30 667
009 Hasdümen	410	228	182	İl Toplamı	577 334	287 376	289 958
010 Hasgebe	342	176	166				
011 Haskızılören	1 009	499	510				
012 Kırbaş	420	189	231				
013 Kozan	525	255	270				

iii
Province of : 08 ARTVİN

İlçeler itibariyle şehir ve köy nüfusları, yüzölçümü ve nüfus yoğunluğu
City and village population, area, and density by „ilçe” (District)

İlçeler Districts	Toplam Total			Şehirler nüfusu City population (1)			Köyler nüfusu Village population (2)			Yüz ölçümü Area (km ²) (3)	Nüfus Yoğun- luğu Density (4)
	Toplam Total	Erkek Male	Kadın Female	Toplam Total	Erkek Male	Kadın Female	Toplam Total	Erkek Male	Kadın Female		
Toplam — Total	225 869	110 613	115 256	39 436	23 710	15 726	186 433	86 903	99 530	7 436	30
00 Merkez İlçe Province center	28 345	15 624	12 721	13 109	8 409	4 700	15 236	7 215	8 021	1 052	26
01 Ardanuç	23 306	10 875	12 431	2 304	1 262	1 042	21 002	9 613	11 389	969	24
02 Arhavi	18 113	8 540	9 573	6 110	3 354	2 756	12 003	5 186	6 817	314	57
03 Borçka	41 323	21 731	19 592	4 135	2 638	1 497	37 188	19 093	18 095	1 168	35
04 Hopa	23 783	12 046	11 737	7 936	4 688	3 248	15 847	7 358	8 489	289	82
05 Şavşat	48 453	22 724	25 729	3 376	2 022	1 354	45 077	20 702	24 375	1 317	36
06 Yusufeli.....	42 546	19 073	23 473	2 466	1 337	1 129	40 080	17 736	22 344	2 327	18

- (1) Şehir : İl ve ilçe merkezlerinin belediye sınırları içinde kalan alan.
(2) Köy : İl ve İlçe merkezlerinin belediye sınırları dışında kalan Bucak ile Köy Muhtarlıkları.
(3) Yüzölçümüne göller dahil değildir.
(4) Bir kilometrekareye düşen nüfus.

- (1) City : Area within the municipal boundaries of Province and District centers.
(2) Village : Sub-district or Muhtarlık outside the municipal boundaries of Province and District centers.
(3) Lake surfaces are excluded.
(4) Population per square kilometer.

Nüfus grupları itibariyle Köyler sayısı ve nüfus toplamı
Number of villages and total
of their inhabitants by population group

Nüfus grupları Population group	Köy sayısı Number of villages	Nüfus toplamı Total population		
		Toplam Total	Erkek Male	Kadın Female
Toplam — Total	295	186 433	86 903	99 530
0 — 50	—	—	—	—
51 — 100	1	78	42	36
101 — 150	14	1 737	780	957
151 — 200	10	1 740	849	891
201 — 250	14	3 216	1 532	1 684
251 — 300	28	7 644	3 487	4 157
301 — 400	47	16 399	7 478	8 921
401 — 500	38	17 192	8 018	9 174
501 — 750	58	35 455	15 984	19 471
751 — 1000	38	33 250	15 389	17 861
1001 — 1250	22	24 293	11 036	13 257
1251 — 1500	13	17 929	8 182	9 747
1501 — 1750	5	8 009	3 617	4 392
1751 — 2000	1	1 954	944	1 010
2001 — 2250	1	2 193	1 048	1 145
2251 — 2500	2	4 866	2 452	2 414
2501 — 2750	1	2 632	1 318	1 314
2751 — 3000	—	—	—	—
3001 — 3250	—	—	—	—
3251 +	2	7 846	4 747	3 099

- (1) Köy : İl ve ilçe merkezlerinin belediye sınırları dışında kalan Bucak ile Köy Muhtarlıkları.

- (1) Village : Sub-district or muhtarlık outside the municipal boundaries of Province and District centers.

İlçe, Bucak ve Köy Muhtarlıkları itibariyle nüfus sayısı
Population by ilçe (District), Bucak (Sub-district) and Muhtarlık (Village)

Mevkiler Locality	Nüfus Population			Mevkiler Locality	Nüfus Population		
	Toplam Total	Erkek Male	Kadın Female		Toplam Total	Erkek Male	Kadın Female
00 Merkez ilçesi				013 Yukarımaden	1 083	455	628
Şehir	13 109	8 409	4 700	Toplam — Total	5 938	2 716	3 222
0 Merkez Bucağı				Bucak ve Köyler toplamı	15 236	7 215	8 021
001 Ahlat (<i>Ağlaha</i>)	207	97	110	Merkez İlçesi toplamı	28 345	15 624	12 721
002 Bakırköy (<i>Kuvarshan</i>)	275	126	149	01 Ardananç			
003 Beşagül	605	274	331	Şehir	2 304	1 262	1 042
004 Erenler (<i>İrsa</i>)	736	335	401	0 Merkez Bucağı			
005 Fıstıklı (<i>Nacviye</i>)	249	127	122	001 Akarsu (<i>Aharşiya</i>)	331	159	172
006 Ormanlı (<i>Omana</i>)	351	176	175	002 Aşıklar (<i>Şavgüler</i>)	272	125	147
007 Salkımlı (<i>Tolgom</i>)	496	247	249	003 Avcılar (<i>Gümüşhane</i>)	388	185	203
008 Seyitler (<i>Suvel</i>)	864	410	454	004 Aydın (<i>Dançot</i>)	1 483	707	776
009 Sümbüllü (<i>Sinköt</i>)	377	163	214	005 Ballı (<i>Gülice</i>)	450	198	252
010 Şetihlik	256	120	136	006 Beratlı (<i>Varteliya</i>)	262	115	147
011 Taşlıca (<i>Hatıla</i>)	456	255	201	007 Beret (<i>Klarcet</i>)	656	281	375
012 Tütüncüler (<i>Varaşkan</i>)	438	210	228	008 Boyalı (<i>Haft</i>)	486	220	266
013 Varlık (<i>Varaşkan</i>)	380	184	196	009 Bulanık (<i>Longothev</i>) ...	1 005	480	525
014 Vezirköy (<i>Vazriya</i>) ...	408	213	195	010 Çıralar (<i>Çara</i>)	101	43	58
Toplam - Total	6 098	2 937	3 161	011 Ekşinar	130	63	67
1 Ortaköy Bucağı				012 Ferhatlı (<i>Ahizat</i>)	190	89	101
000 Ortaköy (<i>Berta</i>) (BM)				013 Geçitli (<i>Heva</i>)	490	217	273
(PTT)	1 954	944	1 010	014 Gökçe (<i>Hopicala</i>)	122	63	59
001 Bağcılar (<i>Obiza</i>)	186	98	88	015 Güleş (<i>Gölaşan</i>)	835	378	457
002 Çimenli (<i>Cimerk</i>)	164	74	90	016 Gümüşhane	398	171	227
003 Hamamlı (<i>Dolishane</i>) ...	229	122	107	017 Hamurlu (<i>Hamogoret</i>)	373	160	213
004 Pınarlı (<i>Porta</i>)	373	190	183	018 Harmanlı (<i>Haravul</i>) ...	379	172	207
005 Sakalar (<i>Saltetra</i>)	294	134	160	019 Karlı (<i>Diyagarmış</i>) ...	296	136	160
Toplam - Total	3 200	1 562	1 638	020 Kaşıkçı	172	77	95
2 Zeytinlik Bucağı				021 Kızılıcık (<i>Unushev</i>)	676	296	380
000 Zeytinlik (<i>Sırya</i>) (BM)				022 Konaklı (<i>Hertus</i>)	311	146	165
(PTT)	476	223	253	023 Meşeköy (<i>Varthel</i>) ...	116	64	52
001 Ağullar (<i>Ağara</i>)	225	108	117	024 Müezzinler (<i>Meceğil</i>) ...	271	141	130
002 Aşağımaden				025 Naldöken (<i>Masalahet</i>)	103	46	57
(<i>Hodusufla</i>)	1 469	630	839	026 Ovacık (<i>Sahre</i>)	673	301	372
003 Ballüzüm (<i>Dirink</i>) ...	111	43	68	027 Örtülü (<i>Örtüz</i>)	193	96	97
004 Derinköy (<i>Gürcan</i>) ...	161	88	73	028 Peynirli (<i>Kaptahor</i>) ...	832	413	419
005 Dikmenli (<i>Baket</i>)	217	109	108	029 Sakarya (<i>Sagara</i>)	641	295	346
006 Dokuzoğul (<i>Binat</i>) ...	311	136	175	030 Soğanlı (<i>Suare</i>)	454	223	231
007 Hızarlı (<i>Hezor</i>)	485	224	261	031 Tepedüzü (<i>Müker</i>) ...	423	192	231
008 Kalburlu (<i>İshalbir</i>) ...	309	170	139	032 Torbalı (<i>Aravet</i>)	78	42	36
009 Köseler	139	66	73	033 Tosunlu (<i>Usot</i>)	453	207	246
010 Okumuşlar (<i>Boselt</i>) ...	111	46	65	034 Tütünlü (<i>Bice</i>) (PTT)	503	231	272
011 Oruçlu (<i>Orcuk</i>)	350	169	181				
012 Sarıbudak (<i>Mole</i>) (PTT)	491	249	242				

İlçe, Bucak ve Köy Muhtarlıkları itibarıyla nüfus sayısı
Population by İlçe (District), Bucak (Sub-district) and Muhtarlık (Village)

Mevkiler Locality	Nüfus Population			Mevkiler Locality	Nüfus Population		
	Toplam Total	Erkek Male	Kadın Female		Toplam Total	Erkek Male	Kadın Female
035 Yolüstü (Basa)	368	174	194	012 Konaklı (Korddelit) ...	505	230	275
036 Zekeriya	273	127	146	013 Sırttoba (Ortalaha) ...	266	106	160
Toplam - Total	15 187	7 033	8 154	014 Şenköy (Aşağı Kutunit)	144	70	74
1 Aşağırmaklar Bucağı				015 Tepeyurt			
000 Aşağırmaklar (Samsı-				(Yukarı Kutunit)	248	113	135
kar) (BM) (PTT) ...	857	344	513	016 Ulaş (Rifatlı)	291	136	155
001 Anaçlı (Ançkora)	441	207	234	017 Ulukent (Pırlaget)	609	271	338
002 Bağlıca (Cidil)	909	463	446	018 Üçürmak	714	314	400
003 Cevizlik (Anagert)	582	253	329	019 Üçler	271	109	162
004 Çakıllar (Nergiyal) ...	312	149	163	020 Yolgeçen (Löme)	827	356	471
005 Hisarlı (Petoban)	272	116	156	021 Yukarı Şahinler			
006 İncilli (Anc)	679	302	377	(Yukarı Napsit)	375	169	206
007 Kapıköy (Karsniya) ...	333	134	199	Toplam - Total	8 792	3 934	4 858
008 Kutlu (Göreşat)	589	269	320	1 Ortacalar Bucağı			
009 Ustalar (Ustamel)	122	52	70	000 Ortacalar (Ortaköy)			
010 Yaylacık (Solyana) ...	134	62	72	(BM)	323	126	197
011 Yolağzı (Kontron)	208	81	127	001 Arılı (Papılat)	307	121	186
012 Yukarırmak				002 Başköy	369	132	237
(Garipoğlu)	377	148	229	003 Boyuncuk (Parih)	331	144	187
Toplam - Total	5 815	2 580	3 235	004 Dikyamaç (Kamparna)	424	180	244
Bucak ve Köy Toplamı	21 002	9 613	11 389	005 Dülgerli (Aşağı potucur)	733	271	462
Ardanuç İlçesi Toplamı	23 306	10 875	12 431	006 Küçükköy (Suhulet) ...	285	116	169
				007 Soğucak			
				(Yukarı potocur)	320	122	198
				008 Yıldızlı (Nebağleni) ...	119	40	79
				Toplam - Total	3 211	1 252	1 959
02 Arhavi				Bucak ve Köyler Toplamı	12 003	5 186	6 817
Şehir	6 110	3 354	2 756	Arhavi ilçesi Toplamı ...	18 113	8 540	9 573
0 Merkez Bucağı							
001 Aşağışahinler				03 Borçka Bucağı			
(Aşağınapsit)	251	104	147	Şehir	4 135	2 638	1 497
002 Balıklı	567	257	310	0 Merkez Bucağı			
003 Derecik (Sidere)	702	309	393	001 Adagül	547	260	287
004 Dereüstü (Gidreve) ...	464	222	242	002 Alaca	1 221	610	611
005 Güneşli	156	68	88	003 Ambarlı	731	339	392
006 Güngören				004 Aralık	975	446	529
(Yukarı Kapıser)	456	225	231	005 Atanoğlu	691	314	377
007 Gürgencik (Koptong)	149	66	83	006 Balcı	743	356	387
008 Kavak (Yakovit) (PTT)	851	381	470	007 Civan	375	202	173
009 Kemerköprü				008 Çiftköprü	588	268	320
(Çizeryazan)	330	149	181	009 Demirciler	1 714	885	829
010 Kestane Alan							
(Çukalvat)	273	125	148				
011 Kireçlik (Bahta)	343	154	189				

İlçe, Bucak ve Köy Muhtarlıkları itibarıyla nüfus sayısı
Population by İlçe (District), Bucak (Sub-district) and Muhtarlık (Village)

Mevkiler Locality	Nüfus Population			Mevkiler Locality	Nüfus Population		
	Toplam Total	Erkek Male	Kadın Female		Toplam Total	Erkek Male	Kadın Female
010 Düzköy	981	495	486	04 Hopa İlcesi			
011 Fındıklı (<i>Başköy</i>)	565	270	295				
012 İbrikli	635	321	314				
013 Kaynarca	1 146	548	598	Şehir	7 936	4 688	3248
014 Sülüklü	1 115	515	600				
015 Zorlu	426	210	216	0 Merkez Bucağı			
Toplam - Total	12 453	6 039	6 414	001 Balıkköy	341	153	188
0 Camili Bucağı				002 Başköy	372	161	211
000 Camili (BM) (PTT) ...	398	230	168	003 Başoba (<i>Higoba</i>)			
001 Düzenli (<i>Zetyake</i>)	611	295	316	(<i>Büyükbashi</i>)	940	418	522
002 Efeler (<i>Efrat</i>)	519	244	275	004 Çamlı (<i>Peronit</i>)	980	491	489
003 Kayalar	287	136	151	005 Çavuşlu	664	279	385
004 Maral (<i>Mindiyet</i>)	924	429	495	006 Esenkıyı			
005 Uğur (<i>Akriya</i>)	564	265	299	(<i>Abuslah</i>) (PTT)	483	209	274
Toplam - Total	3 303	1 599	1 704	007 Eşmekaya (<i>Ardala</i>) ...	1 067	490	577
2 Gökteş Bucağı				008 Güvercinli (<i>Büce</i>)	312	138	174
000 Gökteş (<i>Murgul</i>) (BM)				009 Hendek	534	253	281
(B) (PTT)	4 365	2 528	1 837	010 Koyuncular (<i>Zalona</i>)	730	349	381
001 Akantaş (<i>Bucur</i>)	551	269	282	011 Pınarlı	263	128	135
002 Başköy	1 006	483	523	012 Subaşı (<i>Iskarıstı</i>)	337	160	177
003 Damar (<i>Zansul</i>) (B)				013 Sugören (<i>Kiše</i>)	1 517	740	777
(PTT)	3 481	2 219	1 262	014 Yoldere (<i>Zurbici</i>)	751	309	442
004 Erenköy (<i>Erenguna</i>) ...	453	287	166	Toplam - Total	9 291	4 278	5 013
005 Kabaca (<i>Kabarçet</i>) ...	241	156	85	1 Kemalpaşa Bucağı			
006 Korucular	468	225	243	000 Kemalpaşa (BM) (PTT)	1 215	576	639
907 Küre (<i>Yukarıköre</i>) ...	256	126	130	001 Çamurlu	450	220	230
008 Özmal (<i>Osmal</i>)	827	401	426	002 Dereiçi	329	166	163
009 Petek (<i>Gurbin</i>)	552	260	292	003 Karaosmaniye	675	318	357
Toplam - Total	12 200	6 954	5 246	004 Kaya (<i>Şana</i>)	781	360	421
3 Muratlı Bucağı				005 Kazimiye	241	107	134
000 Muratlı (BM) (PTT) ...	1 218	542	676	006 Köprücü	1 296	625	671
001 Çavuşluköy	933	433	500	007 Liman	320	159	161
002 Çaylıköyü	815	387	428	008 Osmaniye	663	292	371
003 Güneşliköyü	514	257	257	009 Sarp (PTT)	383	170	213
004 Güreşen (<i>Beylevan</i>)				010 Üçkardeş	203	87	116
(PTT)	2 632	1 318	1 314	Toplam - Total	6 556	3 080	3 476
005 Karşıköyü (PTT)	2 446	1 270	1 176	Bucak ve Köyler Toplamı	15 847	7 358	8 489
006 Şerefliköyü	674	294	380	Hopa İlcesi Toplamı ...	23 783	12 046	11 737
Toplam - Total	9 232	4 501	4 731				
Bucak ve Köyler Toplamı	37 188	19 093	18 095	05 Şavşat İlcesi			
Borçka İlcesi Toplamı	41 323	21 731	19 592	Şehir	3 376	2 022	1 354

İlçe, Bucak ve Köy Muhtarlıkları itibarıyla nüfus sayısı
Population by İlçe (District), Bucak (Sub-district) and Muhtarlık (Village)

Mevkiler Locality	Nüfus Population			Mevkiler Locality	Nüfus Population		
	Toplam Total	Erkek Male	Kadın Female		Toplam Total	Erkek Male	Kadın Female
0 Merkez Bucacı				009 Maden (<i>Bezgiret</i>)	514	253	261
001 Arpalı (<i>Zendere</i>).....	638	298	340	010 Mısırlı (<i>İvet</i>)	365	171	194
002 Cevizli (<i>Tibet</i>)	1 542	669	873	011 Oba (<i>Übe</i>)	339	147	192
003 Ciriddüzü (<i>Vel</i>)	842	407	435	012 Taşköprü (<i>Ipheevil</i>) ...	872	419	453
004 Çamlıca (<i>Cartulet</i>) ...	454	205	249	013 Tepebaşı (<i>Ziyos</i>).....	276	119	157
005 Çavdarlı (<i>Sorsel</i>)	510	226	284	014 Yağlı (<i>Zakiyet</i>)	372	174	198
006 Çayağzı (<i>Sirakonkot</i>)	695	319	376	Toplam - Total	9 867	4 561	5 306
007 Çiftlik	858	425	433	2 Veliköy Bucacı			
008 Dalkırmaz (<i>Ankliya</i>) ...	468	199	269	000 Veliköy (<i>Merya</i>) (BM)	1 054	456	598
009 Düzenli (<i>Soporo</i>)	576	246	330	001 Akdamlı (<i>Çıkta</i>)	466	218	248
010 Elmalı (<i>Vanta</i>)	284	138	146	002 Aşağıkoyunlu (<i>Sülesi</i>			
011 Eskikale (<i>Ustamis</i>) ...	1 051	506	545	<i>Süfla</i>)	566	253	313
012 Hanlı (<i>Hantuset</i>)	839	381	458	003 Atalar (<i>Zikvet</i>)	418	173	245
013 Karaağaç (<i>Verhunal</i>)	814	376	438	004 Çoraklı (<i>Garkılop</i>) ...	1 061	463	598
014 Karaköy	409	192	217	005 Demirkapı (<i>Kurela</i>) ...	271	122	149
015 Kayabaşı (<i>Turmanize</i>)	175	84	91	006 İlica (<i>Ginal</i>)	1 085	500	585
016 Kayadibi (<i>Sihızır</i>)	982	426	556	007 Köprülü (<i>Ökrebağet</i>)	303	112	191
017 Kirazlı (<i>Balvane</i>)	878	436	442	008 Meşeli (<i>Dabazurul</i>) ...	826	377	449
018 Kireçli (<i>Kötelilis</i>)	1 387	634	753	009 Pınarlı (<i>Sulaban</i>)	2 420	1 182	1 238
019 Kocabey (<i>Kuçen</i>)	1 309	603	706	010 Saylıca (<i>Karavat</i>)	266	117	149
020 Köprükaya (<i>Söğütlü</i>				011 Şalıcı (<i>Cuvarep</i>)	797	334	463
<i>Carat</i>)	276	129	147	012 Şenköy (<i>Savta</i>)	292	137	155
021 Kurudere (<i>Morgel</i>) ...	528	263	265	013 Yoncalı (<i>Sihya</i>)	912	427	485
022 Küplüce (<i>Sinköt</i>)	561	260	301	014 Yukarıkoyunlu (<i>Sülesi</i>			
023 Savaş (<i>Mokta</i>)	1 091	490	601	<i>Ülya</i>)	431	199	232
024 Susuz (<i>Gürnatel</i>)	312	144	168	Toplam - Total	11 168	5 070	6 098
025 Şenocak	427	189	238	Bucak ve Köyler Toplamı	45 077	20 702	24 375
026 Tepeköy (<i>Ahaldaba</i>) ...	1 716	755	961	Şavşat İlçesi Toplamı	48 453	22 724	25 729
027 Üzümlü (<i>Muhoban</i>) ...	435	216	219	06 Yusufeli İlçesi			
028 Yamaçlı (<i>Mohoroz</i>) ...	391	178	213	Şehir	2 466	1 337	1 129
029 Yanıklı (<i>Cihiskev</i>)	1 344	671	673	0 Merkez Bucacı			
030 Yaşar (<i>Dabağetil</i>)	238	107	131	001 Avcılı (<i>Kisport</i>)	572	246	326
031 Yavuz (<i>Mamalenis</i>) ...	1 499	675	824	002 Bademkaya (<i>Zuvar</i>) ...	373	176	197
032 Ziyaret (<i>Seslavur</i>)	513	224	289	003 Cevizlik (<i>Cilcim</i>)	621	302	319
Toplam - Total	24 042	11 071	12 971	004 Çevreli (<i>Petirek</i>) (PTT)	1 495	735	760
1 Meydancık Bucacı				005 Dağeteği (<i>Vaşkan</i>) ...	251	118	133
000 Meydancık (<i>Diyoban</i>				006 Darıca (<i>Tivasor</i>)	451	200	251
(BM) (PTT)	1 264	602	662	007 Değirmen taşı			
001 Balıklı (<i>Zıgalsmer</i>) ...	1 302	565	737	<i>(Lüsüncür)</i>	522	182	340
002 Çağlayan (<i>Havzrıl</i>) ...	508	234	274	008 Demirköy (<i>Niğzivan</i>)	571	245	326
003 Çağlıpınar (<i>Oklavur</i>) ...	325	167	158				
004 Çukur (<i>Çihor</i>)	931	450	481				
005 Demirci (<i>Daba</i>)	373	160	213				
006 Dereçi (<i>Dasanap</i>)	403	197	206				
007 Dutlu (<i>Sürevan</i>)	1 011	474	537				
008 Erikli (<i>Zetilek</i>)	1 012	429	583				

İlçe, Bucak ve Köy Muhtarlıkları itibarıyla nüfus sayısı
Population by İlçe (District), Bucak (Sub-district) and Muhtarlık (Village)

Mevkiler Locality	Nüfus Population			Mevkiler Locality	Nüfus Population		
	Toplam Total	Erkek Male	Kadın Female		Toplam Total	Erkek Male	Kadın Female
009 Dereiçi (Harmut)	756	367	389	006 Köprügören (Oşnak)	485	220	265
010 Esenkaya (Zor)	938	401	537	007 Morkaya (Lök)	998	457	541
011 Gümüşözü (Ağcur) ...	168	85	83	008 Ormandibi (Kırvans) ...	397	160	237
012 Havuzlu (Okar)	481	204	277	009 Yamaçüstü (Çörganis)	1 234	591	643
013 Irmakyanı (Kölişikiskim)	243	121	122	010 Yokuşlu (Nikah)	316	153	163
014 İshan (Dağyolu)	1 246	577	669	011 Yüncüler (Hüngameğülya)	739	362	377
015 Kınalıçam (Aspisen) ...	614	307	307	Toplam - Total	9 771	4 591	5 180
016 Narlık (Hümhal)	521	270	251	3 Öğdem Bucacı			
017 Pamukcular (Ohur) ...	923	421	502	000 Öğdem (B.M.) (PTT)	619	257	362
018 Sebzeciler (Kölişiküfla)	175	90	85	001 Balalan (Arçivan)	318	139	179
019 Tarakçılar (Bit)	229	97	132	002 Boyalı (Saçveret)	482	197	285
020 Tekkale (Dörtkilise) ...	1 068	489	579	003 Çıralı (Şadul)	744	327	417
021 Yağcılar (Uşhum)	570	237	333	004 Esendel (Armaşen) ...	693	269	424
022 Yarbaşı (Körta) (PTT)	560	190	370	005 Kömürlü (Ohat)	419	170	249
Toplam - Total	13 348	6 060	7 288	006 Serinsu (Zeviskal)	238	100	138
1 Demirkent Bucacı				Toplam - Total	3 513	1 459	2 054
000 Demirkent (Erkinis) (B.M.) (PTT)	1 075	498	577	4 Sarıgöl Bucacı			
001 Çağlıyan (Hostapor) ...	136	56	80	000 Taşkırın (Zigopor)			
002 Erenköy (Hers)	1 139	480	659	(B.M.) (PTT)	1 332	607	725
003 Günyayla (Oğdar)	950	445	505	001 Altıparmak (Barhal) (PTT)	1 520	568	952
004 İnanlı (İphan)	252	123	129	002 Balçık (Balçılı Balı) ...	483	200	283
005 Kirazalan (Hers)	769	332	437	003 Bıçakçılar (Hevegivane)	1 090	384	706
006 Zeytincik (Zığlıspir) ...	329	155	174	004 Bostancı (Utav)	1 433	624	809
Toplam - Total	4 650	2 089	2 561	005 Demirdöven (Zemevan)	1 316	504	812
2 Kılıçkaya Bucacı				006 Küplüce (Vanışav) ...	262	110	152
000 Kılıçkaya (Ersis) (B.M.) (B) (PTT)	2 193	1 048	1 145	007 Yaylalar (Hevegikiskin)	783	318	465
001 Alanbaşı (Kişkim)	884	423	461	008 Yüksekova (Köbak) ...	579	222	357
002 Avcılar (Karnis Mah)	300	148	152	Toplam - Total	8 798	3 537	5 261
003 Bakırtepe (Tünges) ...	409	176	233	Bucak ve Köyler Toplamı	40 080	17 736	22 344
004 Çeltikdüzü (Göçek) ...	920	406	514	Yusufeli İlçe Toplamı ...	42 546	19 073	23 473
005 Dokumacılar (Hüngamegi Süfla) ...	896	447	449	İl Toplamı	225 869	110 613	115 256

İl : 09 AYDIN
Province of

İlçeler itibariyle şehir ve köy nüfusları, yüzölçümü ve nüfus yoğunluğu
City and village population, area, and density by "ilçe" (District)

İlçeler Districts	Toplam Total			Şehirler nüfusu City population (1)			Köyler nüfusu Village population (2)			Yüz ölçümü Area (km ²) (3)	Nüfus Yoğun- luğu Density (4)
	Toplam Total	Erkek Male	Kadın Female	Toplam Total	Erkek Male	Kadın Female	Toplam Total	Erkek Male	Kadın Female		
Toplam — Total	564 802	281 589	283 213	186 856	95 964	90 892	377 946	185 625	192 321	8 007	70
00 Merkez İlçe Province center	135 208	68 631	66 577	50 566	26 906	23 660	84 642	41 725	42 917	953	141
01 Bozdoğan	33 953	16 479	17 474	6 893	3 401	3 492	27 060	13 078	13 982	849	40
02 Çine	59 691	29 122	30 569	9 347	4 768	4 579	50 344	24 354	25 990	1 229	48
03 Germencik	38 314	19 250	19 064	10 640	5 388	5 252	27 674	13 862	13 812	404	94
04 Karacasu	21 090	10 210	10 880	4 818	2 300	2 518	16 272	7 910	8 362	781	27
05 Koçarlı	31 952	15 420	16 532	5 039	2 495	2 544	26 913	12 925	13 988	471	67
06 Kuşadası	15 625	8 137	7 488	9 032	4 731	4 301	6 593	3 406	3 187	264	59
07 Kuyucak	35 428	17 353	18 075	5 742	2 812	2 930	29 686	14 541	15 145	589	60
08 Nazilli	77 230	38 620	38 610	45 159	22 901	22 258	32 071	15 719	16 352	664	116
09 Söke	82 761	41 918	40 843	30 000	15 452	14 548	52 761	26 466	26 295	1 356	61
10 Sultanhisar	19 499	9 662	9 837	4 034	2 063	1 971	15 465	7 599	7 866	267	73
11 Yenipazar	14 051	6 787	7 264	5 586	2 747	2 839	8 465	4 040	4 425	180	78

(1) Şehir : İl ve ilçe merkezlerinin belediye sınırları içinde kalan alan.

(2) Köy : İl ve ilçe merkezlerinin belediye sınırları dışında kalan Bucak ile Köy Muhtarlıkları.

(3) Yüzölçümüne göller dahil değildir.

(4) Bir kilometrekareye düşen nüfus.

(1) City : Area within the municipal boundaries of Province and District centers.

(2) Village : Sub-district or Muhtarlık outside the municipal boundaries of Province and District centers.

(3) Lake surfaces are excluded.

(4) Population per square kilometer.

Nüfus grupları itibariyle Köyler sayısı ve nüfus toplamaları

Number of villages and total
of their inhabitants by population group

Nüfus grupları Population group	Köy sayısı Number of villages	Nüfus toplamı Total population		
		Toplam Total	Erkek Male	Kadın Female
Toplam — Total	510	377 946	185 625	192 321
0 — 50	—	—	—	—
51 — 100	4	353	170	183
101 — 150	21	2 806	1 391	1 415
151 — 200	17	2 954	1 453	1 501
201 — 250	36	8 071	3 953	4 118
251 — 300	54	14 906	7 407	7 499
301 — 400	67	23 565	11 444	12 121
401 — 500	63	28 015	13 777	14 238
501 — 750	98	61 473	30 042	31 431
751 — 1000	58	49 455	23 927	25 528
1001 — 1250	32	35 560	17 299	18 261
1251 — 1500	16	22 043	10 585	11 458
1501 — 1750	9	14 678	7 017	7 661
1751 — 2000	2	3 795	1 894	1 901
2001 — 2550	9	18 653	9 382	9 271
2251 — 2500	6	14 294	7 168	7 126
2501 — 2750	2	5 256	2 483	2 773
2751 — 3000	4	11 589	5 468	6 121
3001 — 3250	4	12 357	6 712	5 645
3251 +	8	48 123	24 053	24 070

(1) Köy : İl ve ilçe merkezlerinin belediye sınırları dışında kalan Bucak ile Köy Muhtarlıkları.

(1) Village : Sub-district or muhtarlık outside the municipal boundaries of Province and District centers.

İlçe, Bucak ve Köy Muhtarlıkları itibarıyla nüfus sayısı
Population by İlçe (District), Bucak (Sub-district) and Muhtarlık (Village)

Mevkiler Locality	Nüfus Population			Mevkiler Locality	Nüfus Population		
	Toplam Total	Erkek Male	Kadın Female		Toplam Total	Erkek Male	Kadın Female
00 Merkez İlcesi				002 Dereköy	383	170	213
Şehir	50 566	26 906	23 660	003 Gödrenli	581	266	315
0 Merkez Bucacı				004 Karahayıt (PTT)	941	475	466
001 Alatepe (Arapköy)	148	72	76	005 Kırıklar	657	334	323
002 Ambarcık	190	98	92	006 Kozalaklı	603	308	295
003 Armutlu	576	286	290	007 Kuloğullar	552	272	280
004 Bademli (Oynak)	272	127	145	008 Yağcılar	116	59	57
005 Baklacık	78	42	36	009 Yeniköy	1 101	532	569
006 Bahkköy	267	133	134	Toplam — Total	8 019	3 933	4 086
007 Baltaköy	1 297	683	614	2 İncirliova Bucacı			
008 Böcek	330	160	170	000 İncirliova (Karapınar)			
009 Çeştepe	3 047	1 441	1 606	(BM) (B) (PTT)	9 185	4 611	4 574
010 Çiftlik (Başaran) (PTT)	218	93	125	001 Acarlar (Abdallar)	3 148	1 468	1 680
011 Dağeymiri (Dağemiri)	377	190	187	002 Akçeşme (Tahtacı) ...	389	202	187
012 Danişment	143	67	76	003 Arzular	302	145	157
013 Domalan	271	138	133	004 Beyköy (Tekfür)	512	253	259
014 Gölhisar	865	405	460	005 Dereağızı	469	234	235
015 Gözpinar (Araplı)	215	103	112	006 Eğrek	425	203	222
016 Horozköy	138	75	63	007 Erbeyli	1 003	525	478
017 Işıklı	1 444	677	767	008 Gerenkova	523	257	266
018 Kadıköy	1 138	550	588	009 Hacıaliobası	995	489	506
019 Kalfaköy	286	155	131	010 Hamitler	138	68	70
020 Karaköy	312	160	152	011 İkizdere	465	219	246
021 Kenger	300	149	151	012 İsafakılar	276	139	137
022 Kızılcaaköy	1 062	498	564	013 Karabağ	723	365	358
023 Konuklu (Gereniz) ...	606	305	301	014 Karagözler	456	232	224
024 Kuyulu (Arapkuyusu)	922	445	477	015 Kardeşköy (Ahır Köy)	999	460	539
025 Mesutlu	419	209	210	016 Osmanbükü	1 522	731	791
026 Ovaeymiri (Ovaemiri)	1 579	789	790	017 Sandıklı	578	298	280
027 Savrandere	504	248	256	010 Sınırteke	1 393	648	745
028 Sıralar	207	108	99	019 Yazıdere (Küçükürtler)	525	251	274
029 Şabnalı	903	476	427	Toplam — Total	24 026	11 798	12 228
030 Şevketiye	231	109	122	3 Köşk Bucacı			
031 Tepecik	1 906	947	959	000 Köşk (BM) (B) (PTT)	3 340	1 693	1 647
032 Tepeköy	287	155	132	001 Ahatlar	327	157	170
033 Yeniköy	494	241	253	002 Akçaköy	1 585	758	827
034 Yılmazköy	694	340	354	003 Baklaköy	290	142	148
035 Zeytinköy	171	86	85	004 Başçayır (Şeyh Köy)			
Toplam — Total	21 897	10 760	11 137	(PTT)	1 698	852	846
1 Dalama Bucacı				005 Beyköy	626	286	340
000 Dalama (Karahayıt)				006 Cumadere	340	162	178
(BM) (B) (PTT)	2 151	1 072	1 079	007 Cumayanı	319	139	180
001 Alanlı	934	445	489	008 Çiftlik	1 535	734	801
				009 Gökkiriş	770	385	385
				010 Gündoğan (Manastır)	184	96	88

İlçe, Bucak ve Köy Muhtarlıkları itibarıyla nüfus sayışı
Population by İlçe (District), Bucak (Sub-district) and Muhtarlık (Village)

Mevkiler Locality	Nüfus Population			Mevkiler Locality	Nüfus Population		
	Toplam Total	Erkek Male	Kadın Female		Toplam Total	Erkek Male	Kadın Female
011 İli Dağ (İlde)	1 093	532	561	003 Alhisar	243	106	137
012 Karatepe	378	196	182	004 Altıntaş	779	383	396
013 Ketenyeri	261	124	137	005 Asma	609	295	314
014 Kıran	489	243	246	006 Başalan (Deliler)	376	182	194
015 Kızılca Köy	519	263	256	007 Beyerli	812	396	416
016 Kızılcayer	257	123	134	008 Çamlıdere (Çakaldere)	812	409	403
017 Koçak	532	264	268	009 Değirmenbükü (Amasya)	769	372	397
018 Menteşeler	163	84	79	010 Dümen (Genzil)	523	258	265
019 Mezeköy	278	134	144	011 Güney	386	199	187
020 Ova (Davilya)	581	287	294	012 Güneyyaka	401	188	213
021 Sarıçam (Kosan)	360	177	183	013 Güre	165	73	92
022 Uzundere	694	332	362	014 Güvenir	324	142	182
023 Yavuzköy (Yavlu)				015 Haydere	1 429	682	747
(PTT)	867	421	446	016 Hışımlar	238	119	119
Toplam — Total	17 486	8 584	8 902	017 Kakkalan	416	199	217
4 Umurlu Bucacı				018 Kamışlar	839	411	428
000 Umurlu (BM) (B) (PTT)	5 643	2 819	2 824	019 Karaahmetler	416	203	213
001 Aşağıkayacık	399	186	213	020 Kavaklı	816	388	428
002 Çayyüzü	294	148	146	021 Kazandere			
003 Eğrikavak	1 155	591	564	(Kazandere)	678	348	330
004 Emirdoğan	306	148	158	022 Kemer	365	172	193
005 Gölcük	324	167	157	023 Kılavuzlar			
006 İlyasdere	469	224	245	(Damaran)	708	347	361
007 İmamköy	674	332	342	024 Kızılca	621	300	321
008 Kocagür	675	324	351	025 Kızıltepe	291	140	151
009 Kuyucular	525	261	264	026 Konaklı (Manamak) ...	560	269	291
010 Musluca	536	271	265	027 Koyuncular	1 019	480	539
011 Ortaköy	412	209	203	028 Körteke	981	457	524
012 Pınardere	353	197	156	029 Olukbaşı (Biresse)	985	490	495
013 Serçeköy	271	146	125	030 Osmaniye (Çerkezköy)	152	79	73
014 Terziler	727	378	349	031 Örencik	536	267	269
015 Yukarıkayacık	451	249	202	032 Örentaht (Virantaht) ...	375	185	190
Toplam — Total	13 214	6 650	6 564	033 Örmepinar (Genzile) ...	397	201	196
Bucak — Köy toplamı	84 642	41 725	42 917	034 Örtülü (Drabuz)	371	184	187
Merkez ilçesi toplamı...	135 208	68 631	66 577	035 Pınarlı (Araplı)	940	455	485
01 Bozdoğan				036 Sırma	796	377	419
Şehir	6 893	3 401	3 492	037 Yaka	802	361	441
0 Merkez Bucacı				038 Yazıkent (İnebolu) (B)	2 475	1 204	1 271
001 Akseki	538	257	281	039 Yenice (Köte)	593	272	321
002 Alamut	1 272	608	664	040 Yeniköy (Yürükköy) ...	228	118	110
				041 Ziyaretli	1 024	502	522
				Toplam — Total	27 060	13 078	13 982
				Bucak — Köy toplamı	27 060	13 078	13 982
				Bozdoğan ilçesi toplamı	33 953	16 479	17 474

Province of

İlçe, Bucak ve Köy Muhtarlıkları itibariyle nüfus sayısı
Population by İlçe (District), Bucak (Sub-district) and Muhtarlık (Village)

Mevkiler Locality	Nüfus Population			Mevkiler Locality	Nüfus Population		
	Toplam Total	Erkek Male	Kadın Female		Toplam Total	Erkek Male	Kadın Female
02 Çine				043 Subaşı (<i>Kürtderesi</i>) ...	435	213	222
				044 Taşoluk	122	62	60
Şehir	9 347	4 768	4 579	045 Tatarmemişler	287	146	141
				046 Tepeköy (<i>Çaputlar</i>) ...	243	125	118
0 Merkez Bucacı				047 Topçam (<i>Madran</i>)	542	267	275
001 Akdam	219	99	120	048 Ünlüce (<i>Kocaaraplar</i>)	289	142	147
002 Alabayır (<i>Nazurpa</i>) ...	695	350	345	049 Yağcılar	369	184	185
003 Bağlarbaşı	223	112	111	050 Yeniköy	657	323	334
004 Bahçearası (<i>Kızıltepe</i>)	922	436	486	051 Yolboyu (<i>Geneviz</i>)	684	330	354
005 Bedirler	331	160	171	052 Yörükler	255	128	127
006 Bereket	540	274	266	Toplam — Total	28 367	13 945	14 422
007 Bucak	385	186	199				
008 Camızağılı	791	388	403	1 Akçaova Bucacı			
009 Cumalı	631	317	314	000 Akçaova (B.M.) (B)			
010 Çaltı	1 083	560	523	(PTT)	2 635	1 216	1 419
011 Çatak	164	80	84	001 Ahır	220	103	117
012 Çöğürlek (<i>Güney</i>)	443	195	248	002 Altınabat	325	153	172
013 Damarası	577	291	286	003 Bölüntü	457	234	223
014 Doğanıyurt (<i>Araphisar</i>)	776	383	393	004 Dereli	263	125	138
015 Dorumlar	407	199	208	005 Kabalar	468	217	251
016 Dutluoluk	323	156	167	006 Kadılar	305	123	182
017 Elderesi	490	241	249	007 Sağlık (<i>Ancin</i>)	399	181	218
018 Eskiçine	1 037	485	552	008 Sarıköy	313	119	194
019 Evciler	1 127	557	570	009 Seferler	639	309	330
020 Gökyaka	943	474	469	010 Soğukoluk	841	412	429
021 Hacıkabasakallar	326	164	162	011 Söğütcük	269	124	145
022 Hacilebbeleni	263	134	129	012 Umur	891	443	448
023 Hacipaşalar	349	183	166	Toplam — Total	8 025	3 759	4 266
024 Hallaçlar	506	262	244				
025 İbrahimkavağı	459	228	231	2 Karpuzlu Bucacı			
026 Kabataş	637	312	325	000 Demircidere (B.M.)			
027 Kahraman	1 088	563	525	(PTT)	2 174	1 130	1 044
028 Karabayıt	260	134	126	001 Abak	1 097	526	571
029 Karakollar	1 683	794	889	002 Akçaabat	483	245	238
030 Karanfiller	228	116	112	003 Cumalar	361	170	191
031 Kargı	720	328	392	004 Çobanisa	955	445	510
032 Kasar	678	347	331	005 Ektirli	766	351	415
033 Kavşit	669	336	333	006 Gölcük	963	457	506
034 Kırkışık	424	206	218	007 Güney (<i>Cörtlen</i>)	417	199	218
035 Kırksakallar	393	196	197	008 Hatipkişlası	858	384	474
036 Kızılgüney	191	80	111	009 Koğuk	780	373	407
037 Kuruköy	957	472	485	010 Meriçler	289	143	146
038 Mutaflar	859	428	431	011 Mutluca (<i>Dalib</i>)	251	122	129
039 Ovacık	408	192	216	012 Ovacınarı (<i>Arapkırı</i>) ...	448	209	239
040 Özeren (<i>Keçi</i>)	249	112	137	013 Ömerler	579	273	306
041 Saraçlar	757	362	395	014 Şenköy	221	96	125
042 Sarnıç	273	133	140	015 Tekeler	1 671	761	910

İlçe, Bucak ve Köy Muhtarlıkları itibariyle nüfus sayısı
Population by İlçe (District), Bucak (Sub-district) and Muhtarlık (Village)

Mevkiler Locality	Nüfus Population			Mevkiler Locality	Nüfus Population		
	Toplam Total	Erkek Male	Kadın Female		Toplam Total	Erkek Male	Kadın Female
016 Ulukonak (<i>Alıkan</i>) ...	844	390	454	011 Tekin	430	217	213
017 Umcular	381	166	215	012 Uzunkum	572	280	292
018 Yahşiler (<i>Yağcılar</i>) ...	414	210	204	Toplam — Total	12 556	6 341	6 215
Toplam — Total	13 952	6 650	7 302	Bucak ve Köyler Toplamı	27 674	13 862	13 812
Bucak ve Köyler Toplamı	50 344	24 354	25 990	Germencik İlçesi Toplamı	38 314	19 250	19 064
Çine İlçesi Toplamı ...	59 691	29 122	30 569	04 Karacasu İlçesi			
03 Germencik İlçesi				Şehir	4 818	2 300	2 518
Şehir	10 640	5 388	5 252	0 Merkez Bucağı			
0 Merkez Bucağı				001 Alemler	423	217	206
001 Alangüllü	233	108	125	002 Aşağıgörle	437	225	212
002 Bozköy (<i>Ilca</i>)	728	365	363	003 Bingeç	230	121	109
003 Çamköy	942	462	480	004 Çamarası (<i>Circivan</i>) ...	410	204	206
004 Çarıklar	342	187	155	005 Damdere	856	405	451
005 Dağkaraağaç	293	162	131	006 Dedeler	265	129	136
006 Dağyeni (<i>Dağcedit</i>) ...	928	488	440	007 Dereköy	261	133	128
007 Dampınar	486	260	226	008 Dikmen	328	157	171
008 Habibler	262	136	126	009 Dutagaç	580	271	309
009 Hıdırbeyli	2 038	1 028	1 010	010 Eymir	2 123	1 018	1 105
010 Karaağaçlı	871	428	443	011 Geyre	666	318	348
011 Kızılçagedik	109	55	54	012 Gürle	574	275	299
012 Meşeli	434	226	208	013 Güzelköy (<i>Kösebüğü</i>)	139	70	69
013 Mursallı (B) (PTT) ...	2 404	1 228	1 176	014 Güzelbeyli (<i>Küçükusu</i>)...	269	126	143
014 Omurbeyli	1 287	631	656	015 Hacıhıdırlar	181	86	95
015 Reisköy	638	308	330	016 Işıklar	645	288	357
016 Turanlar (<i>Kürtler</i>)	1 678	766	912	017 Karabağlar	158	74	84
017 Üzümlü	1 445	683	762	018 Karacaören	643	307	336
Toplam — Total	15 118	7 521	7 597	019 Nargedik	297	133	164
1 Ortaklar Bucağı				020 Ören	247	118	129
000 Ortaklar (<i>Pınarbaşı-Re-</i> <i>sadiye</i>) (B.M.) (B)	7 018	3 609	3 409	021 Palamutçuk	661	331	330
001 Abdurrahmanlar	276	145	131	022 Tekeliler	204	103	101
002 Balatacık	750	371	379	023 Tepecik	216	108	108
003 Dereköy	364	176	188	024 Yaykın	599	278	321
004 Gümüş	193	94	99	025 Yazır	429	199	230
005 Gümüşyeni	234	124	110	026 Yeniköy	138	66	72
006 Kızılcapınar	758	370	388	027 Yolaltı	412	187	225
007 Moralı	961	468	493	028 Yolüstü	397	183	214
008 Naipli	94	46	48	Toplam — Total	12 788	6 130	6 658
009 Neşetiye (<i>Kırsıköy</i>) ...	615	291	324	1 Yenice Bucağı			
010 Selatin	291	150	141	000 Yenice (B M) (B) (PTT)	2 018	1 026	992
				001 Bahçeköy (<i>Kepre</i>)	213	107	106

İlçe, Bucak ve Köy Muhtarlıkları itibariyle nüfus sayısı
Population by İlçe (District), Bucak (Sub-district) and Muhtarlık (Village)

Mevkiler Locality	Nüfus Population			Mevkiler Locality	Nüfus Population		
	Toplam Total	Erkek Male	Kadın Female		Toplam Total	Erkek Male	Kadın Female
002 Çamköy	573	290	283	034 Timinciler	332	168	164
003 Esençay (<i>Boyasın</i>)	680	357	323	035 Yağcıdere	130	76	54
Toplam — Total	3 484	1 780	1 704	036 Yağhanlı	283	143	140
Bucak ve Köyler Toplamı	16 272	7 910	8 362	037 Yeniköy (B)	2 972	1 371	1 601
Karacasu İlcesi Toplamı	21 090	10 210	10 880	Toplam — Total	23 505	11 286	12 219
05 Koçarlı İlcesi				1 Çakırbeyli Bucacı			
Şehir	5 039	2 495	2 544	000 Çakırbeyli (B)	830	407	423
0 Merkez Bucacı				001 Boğaziçi (<i>Madrandere</i>)	353	188	165
001 Akmescit	250	142	108	002 Boydere	293	131	162
002 Bağcılar (<i>Çallikebir</i>)	472	259	213	003 Evsekler	286	142	144
003 Bıyıklı (B) (PTT)	2 836	1 414	1 422	004 Gözkaya	399	178	221
004 Birci	290	148	142	005 Hacıhamzalar	279	129	150
005 Büyükdere	692	323	369	006 Karacaören (<i>Karacaviran</i>)	336	168	168
006 Cincin (PTT)	1 455	671	784	007 Orhaniye	323	147	176
007 Çakmar	701	347	354	008 Zeytinköy	309	149	160
008 Çallı	420	199	221	Toplam — Total	3 408	1 639	1 769
009 Çesme	478	224	254	Bucak ve Köyler Toplamı	26 913	12 925	13 988
010 Çulhaller	756	356	400	Koçarlı İlcesi Toplamı	31 952	15 420	16 532
011 Dedeköy	1 365	654	711	06 Kuşadası İlcesi			
012 Dereköy	140	69	71	Şehir	9 032	4 731	4 301
013 Esentepe (<i>Çallısağır</i>)	739	338	401	0 Merkez Bucacı			
014 Gaffarlar	294	138	156	001 Çınar	201	106	95
015 Gündürlü	1 083	493	590	002 Gökçalın (<i>Burgaz</i>)	1 065	533	532
016 Halilbeyli	765	354	411	003 Kirazkı	801	394	407
017 Haydarlı	1 094	522	572	004 Soğucak (<i>Anyay</i>)	472	240	232
018 Karaağaç	116	61	55	005 Yayla	361	185	176
019 Karadut	280	135	145	006 Yeniköy	145	70	75
020 Kasaplar	860	421	439	Toplam — Total	3 045	1 528	1 517
021 Kızılcaölük	406	201	205	1 Davutlar Bucacı			
022 Kızılkaya	694	312	382	000 Davutlar (B M) (B) (PTT)	2 331	1 215	1 116
023 Kullar	133	62	71	001 Caferli	213	118	95
024 Kuşarbeleni	337	169	168	002 Güzelçam (PTT)	1 004	545	459
025 Mersinbeleni	555	265	290	Toplam — Total	3 548	1 878	1 670
026 Sapalan	112	50	62	Bucak ve Köyler Toplamı	6 593	3 406	3 187
027 Satılar	638	308	330	Kuşadası İlcesi Toplamı	15 625	8 137	7 488
028 Sobuca	490	241	249				
029 Şahinciler	256	130	126				
030 Şenköy	232	109	123				
031 Taşköy	90	41	49				
032 Tekeli	629	311	318				
033 Tıgılar	130	61	69				

İlçe, Bucak ve Köy Muhtarlıkları itibariyle nüfus sayısı
Population by ilçe (District), Bucak (Sub-district) and Muhtarlık (Village)

Mevkiler Locality	Nüfus Population			Mevkiler Locality	Nüfus Population		
	Toplam Total	Erkek Male	Kadın Female		Toplam Total	Erkek Male	Kadın Female
07 Kuyucak İlcesi				000 Pamukören (Gireniz)			
Şehir	5 742	2 812	2 930	(B M) (B) (PTT)	2 621	1 267	1 354
0 Merkez Bucağı				001 Pamucak	236	106	130
001 Başaran (Çiftlik)				002 Sarıcaova	406	195	211
(PTT)	2 041	1 055	986	003 Yöre	660	335	325
002 Çamdibi (Uzgun)	345	180	165	Toplam — Total	3 923	1 903	2 020
003 Çobanisa	1 088	544	544	Bucak ve Köyler Toplamı	29 686	14 541	15 145
004 Karapınar	792	358	434	Kuyucak İlcesi Toplamı	35 428	17 353	18 075
005 Kayran	1 082	513	569	08 Nazilli İlcesi			
006 Sinekler	475	223	252	Şehir	45 159	22 901	22 258
007 Yaylalı	576	274	302	0 Merkez Bucağı			
008 Yukarıyakacak				001 Aksu	742	349	393
(Yukarıavra)	782	370	412	002 Arslanlı (PTT)	2 046	1 038	1 008
Toplam — Total	7 181	3 517	3 664	003 Aşağıörencik	479	230	249
1 Çukurdağı Bucağı				004 Aşağıyakacak			
000 Burhaniye (B M) (B)				(Aşağıavra)	1 137	555	582
(PTT)	5 183	2 575	2 608	005 Bağcılı	650	317	333
001 Ericik	390	194	196	006 Bayındır	411	208	203
002 Feslek	560	269	291	007 Bekirler	419	223	196
003 Gelenbe	302	149	153	008 Bereketli	558	279	279
004 Gündoğan	251	136	115	009 Bozyurt (Mastavra) ...	753	363	390
005 Kızıldere	814	394	420	010 Çatak	262	126	136
006 Muratdağı	203	86	117	011 Çobanlar	292	155	137
007 Ortakçı	1 239	582	657	012 Dallica	817	398	419
008 Savcılı	472	230	242	013 Demirciler	643	305	338
Toplam — Total	9 414	4 615	4 799	014 Dereağı	294	153	141
2 Horsunlu Bucağı				015 Derebaşı	744	377	367
000 Horsunlu (B M) (B)				016 Dualar	194	104	90
(PTT)	2 327	1 170	1 157	017 Durasallı	463	210	253
001 Aksaz	350	162	188	018 Esenköy (Apraz)			
002 Azıabat (Daritepe) ...	490	235	255	(PTT)	1 202	569	633
003 Bucak	721	375	346	019 Eycelli	457	233	224
004 Dereköy	176	84	92	020 Gedik	201	95	106
005 Gencelli	1 151	553	598	021 Gedikaltı	158	80	78
006 Gencellidere	362	175	187	022 Güzelköy	635	327	308
007 İğdecik	290	153	137	023 Hamidiye	269	131	138
008 Kurtuluş (Bilara dağ-				024 Hamzallı (PTT)	1 089	508	581
dibi)	1 174	561	613	025 Hasköy	1 134	551	583
009 Musakolu	269	125	144	026 Haydarlı	282	145	137
010 Taşoluk (Fridere) ...	487	245	242				
011 Yamalak (PTT)	1 371	668	703				
Toplam — Total	9 168	4 506	4 662				

İlçe, Bucak ve Köy Muhtarlıkları itibarıyla nüfus sayısı
Population by İlçe (District), Bucak (Sub-district) and Muhtarlık (Village)

Mevkiler Locality	Nüfus Population			Mevkiler Locality	Nüfus Population		
	Toplam Total	Erkek Male	Kadın Female		Toplam Total	Erkek Male	Kadın Female
027 Hisarcık	583	285	298	005 Çalıköy	346	171	175
028 Işıklar	801	389	412	006 Gölbent	402	205	197
029 İsbeyli (B) (PTT)	2 378	1 161	1 217	007 Gölünü (Sercin)	1 490	696	794
030 Kahvederesi	180	87	93	008 Karacahayıt	1 232	578	654
031 Karahallı	476	228	248	009 Özbaşı	2 927	1 332	1 595
032 Kardeşköy	139	65	74	010 Özbeyyeniköy	658	298	360
033 Kavacık	252	132	120	011 Sarıkemer (B) (PTT) ...	4 698	2 351	2 347
034 Kestel	280	139	141	012 Savuca	3 110	2 316	794
035 Kestendere	428	208	220	013 Sazlı (Sökekemeri)			
036 Ketenova	202	100	102	(PTT)	2 854	1 351	1 503
037 Kırcaklı	146	67	79	014 Yamaç (Kayaş)	216	112	104
038 Kızıldere	162	86	76	015 Yenidoğan	1 108	511	597
039 Kocakesik	312	154	158	016 Yesilköy (Azap)	638	304	334
040 Kozdere	408	204	204	Toplam — Total	22 344	11 515	10 829
041 Kuşcular	150	78	72	1 Akköy Bucağı			
042 Mescitli	401	197	204	000 Akköy (B.M.) (PTT) ...	1 236	606	630
043 Ocaklı (Girenis)	399	199	200	001 Balat	1 379	664	715
044 Ovacık	484	244	240	002 Batı (Batmaz)	771	423	348
045 Pırlıbey (PTT)	2 005	974	1 031	003 Yenihisar (Yoran) (B)			
046 Rahmanlar	208	113	95	(PTT)	2 379	1 190	1 189
047 Sayılar	278	130	148	004 Yeniköy	1 889	947	942
048 Semailli	400	195	205	Toplam — Total	7 654	3 830	3 824
049 Sevindikli	622	313	309	2 Atburgazı Bucağı			
050 Sinekçiler	894	417	477	000 Güllübahçe (B.M.) (B)	3 052	1 487	1 565
051 Şimselli	226	116	110	001 Atburgazı	1 423	710	713
052 Toygar	410	196	214	002 Doğanbey (Domatca)	1 051	555	496
053 Uzuncam (Süres)	682	331	351	003 Tuzburgazı	728	350	378
054 Yalınkuyu	335	158	177	004 Yuvaca	523	248	275
055 Yazırlı	1 117	543	574	Toplam — Total	6 777	3 350	3 427
056 Yellice	172	82	90	3 Bağarası Bucağı			
057 Yukarıörencik	210	99	111	000 Bağarası (B.M.) (B)			
Toplam — Total	32 071	15 719	16 352	(PTT)	5 997	2 932	3 065
Bucak ve Köyler Toplamı	32 071	15 719	16 352	001 Akçakaya	794	381	413
Nazilli İlçesi Toplamı	77 230	38 620	38 610	002 Arslanyaylası	349	171	178
09 Söke İlçesi				003 Avcılar	456	218	238
Şehir	30 000	15 452	14 548	004 Bayırdamı	127	65	62
0 Merkez Bucağı				005 Burunköy	1 727	832	895
001 Ağaçalı (Turha)	348	169	179	006 Çalışlı	595	290	305
002 Akçakonak (Gömelez)	661	333	328	007 Çavdar	728	356	372
003 Argavlı	409	212	197	008 Demircay	264	120	144
004 Avsar	1 247	576	671	009 Güneyyaka	147	73	74
				010 Güzeltepe (Asultepe) ...	363	186	177
				011 Karaathı	238	109	129
				012 Karakaya	498	244	254

İlçe, Bucak ve Köy Muhtarlıkları itibariyle nüfus sayısı
Population by İlçe (District), Bucak (Sub-district) and Muhtarlık (Village)

Mevkiler Locality	Nüfus Population			Mevkiler Locality	Nüfus Population		
	Toplam Total	Erkek Male	Kadın Female		Toplam Total	Erkek Male	Kadın Female
013 Kaykılı	447	214	233	005 Yağdere	703	340	363
014 Kisir	722	363	359	Toplam — Total	9 725	4 773	4 952
015 Köprüalan	237	114	123	Bucak ve Köyler Toplamı	15 465	7 599	7 866
016 Nalbantlar	738	342	396	Sultanhisar İlcesi Toplamı	19 499	9 662	9 837
017 Pamukçular	344	159	185	11 Yenipazar İlcesi			
018 Sayrakçı	318	172	146	Şehir	5 586	2 747	2 839
019 Sofular	301	145	156	0 Merkez Bucağı			
020 Yeniköy	596	285	311	001 Alhan	357	161	196
Toplam — Total	15 986	7 771	8 215	002 Alioğullar	258	131	127
Bucak ve Köyler Toplamı	52 761	26 466	26 295	003 Çavdarköy	778	365	413
Söke İlcesi Toplamı ...	82 761	41 918	40 843	004 Çulhan	396	191	205
10 Sultanhisar İlcesi				005 Dereköy	744	354	390
Şehir	4 034	2 063	1 971	006 Direcik	859	400	459
0 Merkez Bucağı				007 Donduran	1 388	672	716
001 Eskihisar	1 269	590	679	008 Eğridere	416	190	226
002 Güvendik	91	41	50	009 Hamzabahtı	1 336	648	688
003 Kabaca	238	120	118	010 Karacaören			
004 Kavaklıköy	543	265	278	(Karacaviran)	556	267	289
005 Malgaçemir	842	418	424	011 Karaçakal	362	176	186
006 Malgaçmustafa	700	351	349	012 Koyunlar	352	160	192
007 Salavatlı	2 057	1 041	1 016	013 Paşaköy	663	325	338
Toplam — Total	5 740	2 826	2 914	Toplam — Total	8 465	4 040	4 425
1 Atça Bucağı				Bucak ve Köyler Toplamı	8 465	4 040	4 425
000 Atça (B.M.) (B) (PTT)	7 059	3 463	3 596	Yenipazar İlcesi Toplamı	14 051	6 787	7 264
001 Demirhan	642	309	333	İİ Toplamı	564 802	281 589	283 213
002 İncealan	544	279	265				
003 Kılavuzlar	290	137	153				
004 Uzunlar	487	245	242				

İlçeler itibariyle şehir ve köy nüfusları, yüzölçümü ve nüfus yoğunluğu
City and village population, area, and density by "ilçe" (District)

İlçeler Districts	Toplam Total			Şehirler nüfusu City population (1)			Köyler nüfusu Village population (2)			Yüz ölçümü Area (km ²) (3)	Nüfus Yoğun- luğu Density (4)
	Toplam Total	Erkek Male	Kadın Female	Toplam Total	Erkek Male	Kadın Female	Toplam Total	Erkek Male	Kadın Female		
Toplam — Total	749 669	382 287	367 382	261 626	139 746	121 880	488 043	242 541	245 502	14 292	52
00 Merkez İlçe Province center	153 996	80 974	73 022	85 004	46 677	38 327	68 992	34 297	34 695	1 446	106
01 Ayvalık	31 957	16 069	15 888	17 661	9 021	8 640	14 296	7 048	7 248	266	119
02 Balya	26 355	13 497	12 858	1 686	887	799	24 669	12 610	12 059	952	27
03 Bandırma	62 853	32 258	30 595	39 525	20 604	18 921	23 328	11 654	11 674	599	104
04 Bigadiç	40 483	20 324	20 159	5 728	2 859	2 869	34 755	17 465	17 290	1 007	40
05 Burhaniye	34 396	17 899	16 497	11 908	6 882	5 026	22 488	11 017	11 471	607	56
06 Dursunbey	47 302	23 191	24 111	7 629	3 861	3 768	39 673	19 330	20 343	1 906	24
07 Edremit	42 152	22 515	19 637	24 115	13 704	10 411	18 037	8 811	9 226	708	59
08 Erdek	24 594	12 841	11 753	8 541	4 453	4 088	16 053	8 388	7 665	400	61
09 Gönen	56 586	28 067	28 519	13 815	6 923	6 892	42 771	21 144	21 627	1 152	49
10 Havran	23 775	12 017	11 758	7 641	3 884	3 757	16 134	8 133	8 001	559	42
11 İvrindi	32 559	16 797	15 762	3 491	1 799	1 692	29 068	14 998	14 070	751	43
12 Kepsut	32 275	16 085	16 190	4 599	2 384	2 215	27 676	13 701	13 975	894	36
13 Manyas	30 316	14 823	15 493	4 116	2 052	2 064	26 200	12 771	13 429	586	51
14 Savaştepe	22 246	11 527	10 719	6 400	3 527	2 873	15 846	8 000	7 846	425	52
15 Sındırgı	47 873	23 545	24 328	7 413	3 868	3 545	40 460	19 677	20 783	1 433	33
16 Susurluk	39 951	19 858	20 093	12 354	6 361	5 993	27 597	13 497	14 100	601	66

- (1) Şehir : İl ve ilçe merkezlerinin belediye sınırları içinde kalan alan.
(2) Köy : İl ve ilçe merkezlerinin belediye sınırları dışında kalan Bucak ile Köy Muhtarlıkları.
(3) Yüzölçümüne göller dahil değildir.
(4) Bir kilometrekareye düşen nüfus.

- (1) City : Area within the municipal boundaries of Province and District centers.
(2) Village : Sub-district or Muhtarlık outside the municipal boundaries of Province and District centers.
(3) Lake surfaces are excluded.
(4) Population per square kilometer.

Nüfus grupları itibariyle Köyler sayısı ve nüfus toplamı
Number of villages and total
of their inhabitants by population group

Nüfus grupları Population group	Köy sayısı Number of villages	Nüfus toplamı Total population		
		Toplam Total	Erkek Male	Kadın Female
Toplam—Total	933	488 043	242 541	245 502
0 — 50	3	107	63	44
51 — 100	24	2 048	1 040	1 008
101 — 150	51	6 591	3 323	3 268
151 — 200	69	12 207	6 194	6 013
201 — 250	94	21 407	10 703	10 704
251 — 300	100	27 340	13 807	13 533
301 — 400	145	50 977	25 381	25 596
401 — 500	115	51 850	25 604	26 246
501 — 750	162	99 667	49 276	50 391
751 — 1000	79	69 084	33 951	35 133
1001 — 1250	44	48 227	23 848	24 379
1251 — 1500	14	18 348	8 838	9 510
1501 — 1750	6	9 451	4 528	4 923
1751 — 2000	4	7 325	3 621	3 704
2001 — 2250	10	20 862	10 756	10 106
2251 — 2500	6	14 146	7 688	6 458
2501 — 2750	2	5 414	2 698	2 716
2751 — 3000	—	—	—	—
3001 — 3250	1	3 089	1 544	1 545
3251 +	4	19 903	9 678	10 225

- (1) Köy : İl ve ilçe merkezlerinin belediye sınırları dışında kalan Bucak ile Köy Muhtarlıkları.

- (1) Village : Sub-district or muhtarlık outside the municipal boundaries of Province and District centers.

İli : 10 BALIKESİR
Province of

İlçe, Bucak ve Köy Muhtarlıkları itibarıyla nüfus sayısı
Population by İlçe (District), Bucak (Sub-district) and Muhtarlık (Village)

Mevkiler Locality	Nüfus Population			Mevkiler Locality	Nüfus Population		
	Toplam Total	Erkek Male	Kadın Female		Toplam Total	Erkek Male	Kadın Female
00 Merkez İlcesi				041 Pamukçu (İfalya)			
Şehir	85 004	46 677	38 327	(B) (PTT)	2 060	1 035	1 025
0 Merkez Bucacı				042 Paşaköy	799	391	408
001 Akarsu (İkitepe-İrvana)	664	322	342	043 Selimiye (Bozyer)	1 058	529	529
002 Akçaköy (PTT)	709	383	326	044 Üçpınar	1 057	536	521
003 Akçakaya (Kesirven) ...	1 091	550	541	045 Yakupköy	1 519	720	799
004 Aktarma	455	241	214	046 Yenice	542	246	296
005 Aslıhan	597	294	303	047 Ziyaretli (Seyratlı) ...	462	235	227
006 Aslıhantepecigi	1 001	464	537	Toplam - Total	39 056	19 337	19 719
007 Atköy	1 146	563	583	1 Ertuğrul Bucacı			
008 Aynaoğlu	224	115	109	000 Küpeler (B.M.)	461	252	209
009 Ayşebacı	1 245	587	658	001 Bağalan	142	70	72
010 Ayvatlar	449	227	222	002 Bahçedere	521	249	272
011 Bakacak	962	496	466	003 Beşpınar (Beşpınarlar)	135	69	66
012 Balıklı (Mendure)	1 247	627	620	004 Çamköy	172	87	85
013 Beyköy	400	221	179	005 Çoraklık (Cinleralanı)	312	149	163
014 Büyükbostancı (Cıtnahur) (PTT)	887	465	422	006 Çukurhüseyin (Ayyakışığı)	309	136	173
015 Cinge	566	288	278	007 Dallımandıra	448	241	207
016 Çandır	1 083	519	564	008 Dereköy	507	261	246
017 Çayırhisar	580	296	284	009 Ertuğrul (Küpeler)	371	200	171
018 Çiçekpınarı (Nergiz) ...	1 128	557	571	010 Karakavak	262	133	129
019 Deliklitaş	366	205	161	011 Karamanlar	481	230	251
020 Dereçiftlik	676	315	361	012 Kozören	538	271	267
021 Gökköy	1 262	632	630	013 Kutludüğün	231	112	119
022 Halalca	1 344	656	688	014 Kuyualan	466	214	252
023 Işıklar	220	111	109	015 Macarlar	511	269	242
024 İnkaya	351	169	182	016 Meryemdere	250	107	143
025 Kabakdere	449	225	224	017 Sarıalan	376	184	192
026 Kabaklı	565	275	290	Toplam - Total	6 493	3 234	3 259
027 Kalaycılar	531	288	243	2 Konakpınar Bucacı			
028 Karaman	1 356	627	729	000 Konakpınar (Burhaniye) (B.M.)	610	276	334
029 Kavaklı	391	205	186	001 Ayvacık	136	79	57
030 Kocaavşar	1 765	853	912	002 Bayat	613	310	303
031 Köşeler	877	438	439	003 Bereketli (Mastavra) ...	759	385	374
032 Köteyli	278	144	134	004 Boğatepe (Çamşehir-Bigatepe) ...	359	173	186
033 Koyluköyü	937	448	489	005 Bozen	333	161	172
034 Küçükbostancı (Tepecik)	512	251	261	006 Çakıllık	290	160	130
035 Naipli	613	315	298	007 Çınarlıdere	142	72	70
036 Ortaca (Kirne)	430	191	239	008 Çiftçidere	98	52	46
037 Ortamandıra	837	421	416	009 Dışbudak	264	115	149
038 Ovabayındır	699	346	353	010 Karabeyler	276	134	142
039 Ovacık	665	339	326	011 Kılçılar	340	177	163
040 Ovaköy (Atanos) (PTT)	2 001	976	1 025				

İlçe, Bucak ve Köy Muhtarlıkları itibariyle nüfus sayısı
Population by İlçe (District), Bucak (Sub-district) and Muhtarlık (Village)

Mevkiler Locality	Nüfus Population			Mevkiler Locality	Nüfus Population		
	Toplam Total	Erkek Male	Kadın Female		Toplam Total	Erkek Male	Kadın Female
012 Kiraz	208	103	105	007 Kurse	557	270	287
013 Kirazpınar	240	106	134	008 Yaylabayır (Hamidiye)	805	399	406
014 Kozderegüven	334	176	158	009 Yeşiloba (Taşbaşı-Batak)	663	335	328
015 Kuşkaya	110	58	52				
016 Sivaspınar	68	40	28	Toplam - Total	5 683	2 823	2 860
017 Sop	189	110	79				
018 Taşköy	385	196	189	Bucak ve Köyler Toplamı	68 992	34 297	34 695
019 Taşpınar	267	130	137				
020 Tayyipler	209	98	111	Merkez İlcesi Toplamı	153 996	80 974	73 022
021 Turnalar (Sepetçi)	70	34	36				
022 Türkali	311	158	153	01 Ayvalık İlcesi			
023 Yeşiller	280	151	129	Şehir	17 661	9 021	8 640
Toplam - Total	6 891	3 454	3 437				
3 Samlı Bucağı				0 Merkez Bucağı			
000 Samlı (B.M.) (PTT) ...	2 006	1 122	884	001 Bağyüzü	1 084	546	538
001 Alacabayır	161	88	73	002 Hacıveliler	161	82	79
002 Armutalan (PTT)	797	369	428	003 Küçükköy (B)	1 783	922	861
003 Boğazköy	190	105	85	004 Murateli	364	173	191
004 Düzoba	213	92	121	005 Mutlu (Araplar)	480	245	235
005 Fethiye	143	77	66	006 Tifillar	242	120	122
006 Halkapınar	359	191	168	007 Türközü			
007 Hisaralan	402	171	231	(Mucahama-Osmaniye K.) ...	329	169	160
008 Kamçılı	916	470	446	Toplam - Total	4 443	2 257	2 186
009 Karacaören	389	198	191				
010 Karakol	280	141	139	1 Altınova Bucağı			
011 Kırmızılar	786	370	416	000 Altınova (B.M.) (B.)			
012 Kurtdere	917	451	466	(PTT)	6 251	2 931	3 320
013 Taşkesiği (Karımcılı)	185	98	87	001 Akçapınar	577	280	297
014 Tatlıpınar (Deliyusuflar)	1 101	519	582	002 Bektaşdere (Beyler) ...	233	122	111
015 Toybelen	455	211	244	003 Beşiktepe	252	138	114
016 Yağcılar	846	410	436	004 Bulutçeşme	177	86	91
017 Yaylacık				005 Çakmak	596	317	279
(Deliktaşyavlacığı)	218	125	93	006 Çamoba	576	295	281
018 Yeniiskender				007 Karaayıt	303	175	128
(Yenicebaşımkızdı)	146	77	69	008 Kırçalar (Mezarardı)	284	146	138
019 Yeroluk	359	164	195	009 Odaburnu (Eskioda) ...	220	110	110
Toplam - Total	10 869	5 449	5 420	010 Uçkabağağaç	384	191	193
4 Yeniköy Bucağı				Toplam - Total	9 853	4 791	5 062
000 Yeniköy (B.M.) (PTT)	1 055	508	547	Bucak ve Köyler Toplamı	14 296	7 048	7 248
001 Canaçık	235	126	109	Ayvalık İlcesi Toplamı	31 957	16 069	15 888
002 Çaypınar	828	419	409				
003 Davutlar	474	232	242	02 Balya İlcesi			
004 Gökçeören	415	209	206	Şehir	1 686	887	799
005 İbirlir	410	203	207				
006 Karakaya	241	122	119				

İli : **10 BALIKESİR**

Province of

İlce. Bucak ve Köy Muhtarlıkları itibariyle nüfus sayısı
Population by İlce (District), Bucak (Sub-district) and Muhtarlık (Village)

Mevkiler Locality	Nüfus Population			Mevkiler Locality	Nüfus Population		
	Toplam Total	Erkek Male	Kadın Female		Toplam Total	Erkek Male	Kadın Female
0 Merkez Bucağı				001 Büyükpınar	394	204	190
001 Akbaş	404	189	215	002 Gökmusa	185	90	95
002 Alidemirci	500	256	244	003 Karacabisar	185	80	105
003 Bengiler	709	361	348	004 Karlık	116	59	57
004 Çakallar	623	278	345	005 Kavakalanı	414	199	215
005 Çalova	375	219	156	006 Kayalar (PTT)	995	492	503
006 Çamavşar	710	403	307	007 Söbücealan	69	43	26
007 Çamucu	468	251	217	008 Yarışalanı	257	131	126
008 Çiğdem	186	111	75	009 Yenikavak	918	447	471
009 Çukurcak	229	118	111	Toplam - Total	5 544	2 911	2 633
010 Dereköy (<i>Deliler</i>)	808	365	443	Bucak ve Köyler Toplamı	24 669	12 610	12 059
011 Doğanlar	949	474	475	Balva İlcesi Toplamı ...	26 355	13 497	12 858
012 Dörtüyl (<i>Çarmıh</i>)	822	426	396	03 Bandırma İlcesi			
013 Evciler	814	374	440	Şehir	39 525	20 604	18 921
014 Gökçeler	299	172	127	0 Merkez Bucağı			
015 Göktepe	249	130	119	001 Akçapınar	786	375	411
016 Habibler	484	262	222	002 Bereketli	557	269	288
017 Hacıhüseyin	780	379	401	003 Çakıl	430	206	224
018 Havuzbaşı	273	144	129	004 Çatışkanlar (<i>Mamun</i>)	400	223	177
019 Kadıköy	503	245	258	005 Doğruca (<i>Debleki</i>)			
020 Kaşıkcı	193	116	77	(PTT)	1 009	509	500
021 Kocabük	277	144	133	006 Dutlıman	177	80	97
022 Medrese	300	164	136	007 Emre	352	183	169
023 Musdecap	463	251	212	008 Erikli	630	303	327
024 Narlı	491	253	238	009 Eskiziraatli	256	122	134
025 Patlak	236	123	113	010 Kayacık	864	439	425
026 Semizköy	403	189	214	011 Mahbubeler	265	136	129
027 Turplu	700	354	346	012 Ömerli	565	292	273
028 Yaylacık	430	237	193	013 Yenice	451	187	264
029 Yazlık (<i>Hort</i>)	351	176	175	014 Yenisığırçı			
Toplam - Total	14 029	7 164	6 865	(<i>Sığırçmecediyeye</i>)	460	212	248
1 Danişment Bucağı				015 Yeniziraatli	326	157	169
000 Danişment (<i>Orhanlar</i>)				Toplam - Total	7 528	3 693	3 835
(B.M.) (PTT)	818	411	407	1 Aksakal (<i>Sığırçı-Comlu</i>)			
001 Değirmendere	268	137	131	Bucağı			
002 Göloba	452	231	221	000 Aksakal (<i>Sığırçı</i>)			
003 Kayapınar	280	157	123	(<i>Comlu</i>) (B.M.) (PTT)	2 333	1 216	1 117
004 Koyuneri	1 034	521	513	001 Doğa	773	395	378
005 Mancılık	716	334	382	002 Ergili	1 014	477	537
006 Orhanlar	953	474	479	003 Eskisığırçı (<i>Sığırçtatik</i>)	823	407	416
007 Ören (<i>Danişmentöreni</i>)	575	270	305				
Toplam - Total	5 096	2 535	2 561				
2 İlca (<i>Kayalar</i>) Bucağı							
000 İlca (<i>Kayalar</i>) (B.M.)							
(PTT)	2 011	1 166	845				

Province of
İlçe, Bucak ve Köy Muhtarlıkları itibariyle nüfus sayısı
Population by İlçe (District), Bucak (Sub-district) and Muhtarlık (Village)

Mevkiler Locality	Nüfus Population			Mevkiler Locality	Nüfus Population		
	Toplam Total	Erkek Male	Kadın Female		Toplam Total	Erkek Male	Kadın Female
004 Karaçalılık	197	93	104	013 Dedeçinar	345	164	181
005 Kirazlı	246	123	123	014 Dikkonak	243	113	130
006 Yeşilcomlu (Comlu) ...	717	345	372	015 Doğançam (Alabarda)	209	102	107
Toplam - Total	6 103	3 056	3 047	016 Durasilar	558	261	297
2 Edincik (Aydıncık)				017 Elyapan	208	110	98
Bucağı				018 Emirler	484	207	277
000 Edincik (Aydıncık)				019 Hamidiye	964	472	492
(B.M.) (B) (PTT)	5 482	2 760	2 722	020 Hisar	245	119	126
001 Beyköy	203	97	106	021 Işıklar	1 155	625	530
002 Bezirci	457	214	243	022 İlyaslar	452	215	237
003 Cinge	98	55	43	023 İskele (PTT)	2 033	1 315	718
004 Çarıköy	289	141	148	024 Kadıköy	468	218	250
005 Cepni	368	195	173	025 Kargın	930	457	473
006 Çirkinçavuş	336	161	175	026 Kayalidere	392	198	194
007 Doğanpınar (Cürüden)	423	264	159	027 Kayırlar	731	352	379
008 Gölyaka (Simavlı)	352	155	197	028 Kozpınar	381	209	172
009 Hıdırköy	114	55	59	029 Okçular	321	147	174
010 Kulefli	534	277	257	030 Osmanca	283	122	161
011 Misakça	621	317	304	031 Salmanlı	322	162	160
012 Orhaniye (Poyralı) ...	420	214	206	032 Turfullar	679	341	338
Toplam - Total	9 697	4 905	4 792	033 Yeniköy	531	251	280
Bucak ve Köyler Toplamı	23 328	11 654	11 674	034 Yolbaşı (Faraş)	617	374	243
Bandırma İlçesi Toplamı	62 853	32 258	30 595	035 Yörücekler	156	79	77
04 Bigadiç İlçesi				036 Yumruklucetmi			
Şehir	5 728	2 859	2 869	(Yumruklu)	262	132	130
0 Merkez Bucağı				037 Yumrukluyağcıbedir			
001 Adalı	649	302	347	(Yumruklu)	295	154	141
002 Babaköy	1 049	495	554	Toplam - Total	20 222	10 266	9 956
003 Bademli (Neyzan)				1 Çağış Bucağı			
(Kavaklıdere)	542	261	281	000 Çağış (B.M. (PTT) ...	1 043	505	538
004 Balatlı	557	266	291	001 Akyar	769	373	396
005 Beğendikler	502	241	261	002 Başçeşme	195	101	94
006 Bekirler	458	218	240	003 Çiftlik	110	42	68
007 Çamköy	382	187	195	004 Çömlekci	691	336	355
008 Çayüstü (Kille)	548	260	288	005 Değirmenli			
009 Çekirdekli	952	472	480	(Persi) (PTT)	750	354	396
010 Çeribaşı	335	136	199	006 Esenli (Okuf)	963	500	463
011 Davutlar	746	406	340	007 Güvemcetmi			
012 Dedeburnu	238	123	115	(Güvemcetmi)	1 038	517	521
				008 Küçükyeniköy			
				(Mandıra)	368	179	189
				009 Mecidiye (Yılvadiç) ...	1 265	592	673
				010 Orhanlı (Orhaniye) ...	329	143	186
				011 Yeşildere (Kanlıkavak)	155	88	67
				Toplam - Total	7 676	3 730	3 946

İlçe, Bucak ve Köy Muhtarlıkları itibariyle nüfus sayısı
Population by İlçe (District), Bucak (Sub-district) and Muhtarlık (Village)

Mevkiler Locality	Nüfus Population			Mevkiler Locality	Nüfus Population		
	Toplam Total	Erkek Male	Kadın Female		Toplam Total	Erkek Male	Kadın Female
2 Yağcılar (Adalı) Bucacı				008 Çoruk	1 195	491	704
000 Yağcılar (Adalı) (B.M.) (PTT)	495	263	232	009 Damlalı (Sarılar)	100	48	52
001 Alan	266	135	131	010 Dutluca	372	189	183
002 Altınlar	395	205	190	011 Hisar	329	161	168
003 Aşağıcamlı (Aşağıdevrek)	322	157	165	012 Karaağaç (PTT)	1 520	761	759
004 Aşağıgöcek	307	163	144	013 Karadere	601	312	289
005 Bozbük	392	204	188	014 Kırtık	270	134	136
006 Çatak	208	119	89	015 Kızıklı	1 356	652	704
007 Davutca	104	54	50	016 Kurucaoluk	184	100	84
008 Devrisler	584	288	296	017 Kuyualanı	260	129	131
009 Dündercık	190	92	98	018 Kuyucak	282	142	140
010 Hacıömerderesi	319	164	155	019 Kuyumcu (Çamobası)	454	233	221
011 İğciler	168	81	87	020 Pelit (Zeytinpınar (PTT))	2 179	988	1 191
012 Kalafat	236	121	115	021 Subeylidere	426	208	218
013 Karabahçe	145	70	75	022 Şahinler (Karga)	486	249	237
014 Kırca	412	196	216	023 Sarköy	802	402	400
015 Kızılcukur	569	286	283	024 Tahtacı	295	149	146
016 Köşeler	92	44	48	025 Yaylıeli	439	201	238
017 Kursu	121	52	69	026 Yabancılar	252	131	121
018 Okçularyeri	253	132	121	027 Yaylacık (Eşekci)	292	153	139
019 Panayır	191	96	95	028 Yunuslar	276	142	134
020 Topalak	304	154	150	Toplam - Total	14 733	7 129	7 604
021 Tozağan	109	57	52	1 Armutova (Gömeç) Bucacı			
022 Yukarıcamlı (Yukarıdevrek)	276	134	142	000 Armutova (Gömeç) (B) (B.M.) (PTT)	3 827	1 906	1 921
023 Yukarıgöcek	399	202	197	001 Dursunlu	225	111	114
Toplam - Total	6 857	3 469	3 388	002 Hacıbozlar (Sofular)	125	66	59
Bucak ve Köyler Toplamı	34 755	17 465	17 290	003 Hacıhüseyinler (İğdeli)	795	389	406
Bigadiç İlcesi Toplamı	40 483	20 324	20 159	004 Hacıoğlu (Düzpalamut)	439	230	209
05 Burhaniye İlcesi				005 Hacıosman	390	190	200
Şehir	11 908	6 882	5 026	006 Keremköy	469	219	250
0 Merkez Bucacı				007 Bubaslar (Sofular)	194	100	94
001 Ağacık	504	249	255	008 Kumgedik	179	101	78
002 Avunduk	204	109	95	009 Ulubeyler	1 112	576	536
003 Bahadınlı	705	326	379	Toplam - Total	7 755	3 888	3 867
004 Balıca	21	12	9	Bucak ve Köyler Toplamı	22 488	11 017	11 471
005 Borezli	510	234	276	Burhaniye İlcesi Toplamı	34 396	17 899	16 497
006 Çallı	287	158	129	06 Dursunbey İlcesi			
007 Çamtepe (Zeytinpınar)	132	66	66	Şehir	7 629	3 861	3 768

İlçe, Bucak ve Köy Muhtarlıkları itibariyle nüfus sayısı
Population by İlçe (District), Bucak (Sub-district) and Muhtarlık (Village)

Mevkiler Locality	Nüfus Population			Mevkiler Locality	Nüfus Population		
	Toplam Total	Erkek Male	Kadın Female		Toplam Total	Erkek Male	Kadın Female
0 Merkez Bucacı				046 Yassıören (Yassıvıran)	854	397	457
001 Adaören	501	256	245	047 Yukarımusalar	312	149	163
002 Akbaşlar	595	279	316	048 Yukarıyağcılar	257	128	129
003 Akyayla (Karlam)	291	152	139	Toplam - Total	22 017	10 827	11 190
004 Alaçam (Refahiye) ...	477	310	167	1 Gökçedağ Bucacı			
005 Aşağımusalı	493	240	253	000 Gökçedağ			
006 Aşağıyağcılar	496	248	248	(İnekollar) (B.M.)	583	262	321
007 Aziziye	544	277	267	001 Alagüney	209	97	112
008 Beyel	290	140	150	002 Arıklar	299	145	154
009 Boyalca	248	113	135	003 Çaltıcak	150	85	65
010 Büyükkakçaalan (Akcaalankebir)	406	194	212	004 Çamharman	171	73	98
011 Çanköy	453	226	227	005 Demirciler	326	152	174
012 Çanakçı	674	350	324	006 Dereköy	209	92	117
013 Çatalçam	623	297	326	007 Doğançılar	285	142	143
014 Çelikler	171	89	82	008 Emeksiz (Köseyeri) ...	337	166	171
015 Çınar	479	215	264	009 Hindikler	159	79	80
016 Değirmenciler	184	85	99	010 Hopanlar	71	34	37
017 Delice	901	462	439	011 Işıklar	396	191	205
018 Durabeyler	836	394	442	012 Karagöz	375	172	203
019 Gazellidere	189	86	103	013 Kardeşler (Hasımlar)	273	134	139
020 Göbül	746	369	377	014 Kazimiye			
021 Gökçepınar	257	120	137	(Hıyarıcı - Tortuman) ...	133	62	71
022 Güğü	920	450	470	015 Kızılöz	269	110	159
023 Hacılar	211	110	101	016 Kuzköy	305	144	161
024 Hacıahmetpınarı	270	132	138	017 Küçükakçaalan			
025 Hacıömerler (Dodurga)	336	165	171	(Aşağıakçaalan)	403	197	206
026 Hasanlar	209	96	113	018 Mahmutça	138	71	67
027 Hondular	290	136	154	019 Ören (Viran)	176	87	89
028 İsmailler	582	267	315	020 Poyrazcık	260	113	147
029 Karamanlar	274	124	150	021 Ramazanlar	365	175	190
030 Karapınar	344	171	173	022 Resüller	310	128	182
031 Karyılmaz	996	476	520	023 Reşadiye	285	131	154
032 Kavak	253	114	139	024 Sarısipabiler	323	150	173
033 Kızılcadere	245	125	120	025 Sinekler	157	71	86
034 Kızılöz	363	163	200	026 Tezlik	160	85	75
035 Kurtlar	268	139	129	027 Yunuslar	205	96	109
036 Osmaniye	465	237	228	Toplam - Total	7 332	3 444	3 888
037 Saçayak	259	138	121	2 Kavacık Bucacı			
038 Sağırlar	1 186	596	590	000 Kavacık (B.M.) (PTT)	712	359	353
039 Sakız	445	213	232	001 Beyce	333	161	172
040 Selimağa (İğdiç)	1 200	592	608	002 Çakırca	398	196	202
041 Sinderler	220	111	109	003 Ericcek	269	137	132
042 Tafak	417	198	219	004 Gölçük	295	149	146
043 Taşkeseği (Taşkesik) ...	185	98	87	008 Hamzacık	674	335	339
044 Tepeköy	427	203	224	006 Karakaya	165	88	77
045 Turnacık	375	197	178				

İli : 10 BALIKESİR

Province of

İlçe, Bucak ve Köy Muhtarlıkları itibariyle nüfus sayısı
Population by İlçe (District), Bucak (Sub-district) and Muhtarlık (Village)

Mevkiler Locality	Nüfus Population			Mevkiler Locality	Nüfus Population		
	Toplam Total	Erkek Male	Kadın Female		Toplam Total	Erkek Male	Kadın Female
007 Mahmudiye	188	87	101	014 Pınarbaşı	156	72	84
008 Meydançayırı	211	107	104	015 Yaşyer (<i>Salavatderesi</i>)	411	219	192
009 Mıcırklar	567	296	271	016 Yaylaönü (<i>Biller</i>)	224	117	107
010 Odaköy	482	244	238	017 Yelören (<i>Araplar</i>)	319	152	167
011 Süleler	458	225	233	018 Zeytinli (B.) (PTT) ...	3 089	1 544	1 545
012 Şabanlar	629	304	325	Toplam - Total	12 112	6 017	6 095
013 Umurlar	305	149	156				
014 Veliler	322	143	179	1 Altınoluk Bucacı			
Toplam - Total	6 008	2 980	3 028	000 Altınoluk (B.M.) (B.) (PTT)	2 500	1 144	1 356
3 Kireç Bucacı				001 Avcılar	1 311	629	682
000 Kireç (B.M.)	372	174	198	002 Doyuran (<i>Sebedanısı</i>)	393	184	209
001 Akçagüney	472	213	259	003 Kavlaklar	202	99	103
002 Dada	493	238	255	004 Narlı	959	465	494
003 Gürleyen (<i>Görünen</i>) ...	155	79	76	005 Tahtakuşlar	560	273	287
004 Işıklar	542	260	282	Toplam - Total	5 925	2 794	3 131
005 Kumlu	306	141	165				
006 Küçükler	273	132	141	Bucak ve Köyler Toplamı	18 037	8 811	9 226
007 Naipler	233	111	122				
008 Sarnıç	754	395	359	Edremit İlçesi Toplamı	42 152	22 515	19 637
009 Sebiller	177	79	98				
010 Taşkesiği	539	257	282				
Toplam - Total	4 316	2 079	2 237	08 Erdek İlçesi			
Bucak ve Köyler Toplamı	39 673	19 330	20 343	Şehir	8 541	4 453	4 088
Dursunbey İlçesi Toplamı	47 302	23 191	24 111				
				0 Merkez Bucacı			
07 Edremit İlçesi				001 Aşağıyapıcı	277	133	144
Şehir	24 115	13 704	10 411	002 Balıklı (<i>Üsküpya</i>)	135	69	66
0 Merkez Bucacı				003 Ballıpınar (<i>Kocaburgaz</i>)	490	228	262
001 Beyoba (<i>Örencik</i>)	292	148	144	004 Belkıs	222	111	111
002 Bostancı (<i>Firenköy</i>) ...	858	432	426	005 Çakıl (<i>Muhanya</i>)	562	228	334
003 Çamcı	564	291	273	006 Çayağzı (<i>Şahinburgaz</i>)	496	212	284
004 Çamlıbel (<i>Tahtaköy</i>) ...	676	333	343	007 Çeltikçi	159	82	77
005 Çıkrıkçı	548	255	293	008 Doğanlar (<i>Diragonda</i>)	198	106	92
006 Dereli	514	272	242	009 Hamamlı	375	186	189
007 Güre (<i>Gürre</i>) (PTT) ...	1 592	756	836	010 Harmanlı (<i>Alona</i>)	271	141	130
008 Hacıaslanlar	327	162	165	011 İlhan (<i>Herek</i>)	367	184	183
009 Kadıköy	315	159	156	012 Karşıyaka (<i>Perama</i>) (PTT)	1 793	831	962
010 Kavurmacılar	105	55	50	013 Kestanelik (<i>Kestel</i>) ...	237	103	134
011 Kızılkeçili (PTT)	775	364	411	014 Narlı (<i>Rutya</i>) (PTT) ...	763	370	393
012 Mehmetalanı	495	244	251	015 Ocaklar (<i>Konya</i>) (PTT)	961	476	485
013 Ortaoba	852	442	410	016 Ormanlı (<i>Şeytan K</i>) ...	167	77	90
				017 Paşalimanı (PTT)	201	106	95
				018 Poyrazlı (<i>Vori</i>)	137	76	61
				019 Tathısu (<i>Ermeiköyü</i>)	702	384	318

İlçe, Bucak ve Köy Muhtarlıkları itibarıyla nüfus sayısı
Population by ilçe (District), Bucak (Sub-district) and Muhtarlık (Village)

Mevkiler Locality	Nüfus Population			Mevkiler Locality	Nüfus Population		
	Toplam Total	Erkek Male	Kadın Female		Toplam Total	Erkek Male	Kadın Female
020 Turan (Fati)	287	162	125	019 Gaybular	420	213	207
021 Tuzla (Hühla)	107	49	58	020 Gökçesucirpan	248	116	132
022 Yukarıyapıcı	779	356	423	021 Gökçesuosmanpazar ...	472	235	237
Toplam - Total	9 686	4 670	5 016	022 Güneşli (Dizman)	179	87	92
1 Marmara Bucağı				023 Hacımentiş	140	72	68
000 Marmara (B.M.) (PTT)	2 350	1 455	895	024 Hacıvelioba (Obaköy)	409	192	217
001 Asmalı	345	160	185	025 Hasanbey			
002 Çınarlı (Kelemi)	365	174	191	(Pomakhasanbey)	1 238	604	634
003 Ekinlik	175	87	88	026 İlicaoba	129	64	65
004 Gündoğdu (Presyos)	678	344	334	027 İncirli	266	132	134
005 Saraylar (Palatya) (PTT)	1 014	774	240	028 Kalfa	376	179	197
006 Topağaç (Kılazak) ...	317	166	151	029 Karaağaç alanı	143	84	59
007 Türkeli (Avşa) (PTT)	777	392	385	030 Karalarçiftliği	213	112	101
008 Yiğitler (Araptar)	346	166	180	031 Karasukabaklar	324	165	159
Toplam - Total	6 367	3 718	2 649	032 Keçeler	612	300	312
Bucak ve Köyler Toplamı	16 053	8 388	7 665	033 Kocapınar	1 070	565	505
Erdek İncesi Toplamı ...	24 594	12 841	11 753	034 Korudeğirmen			
09 Gönen İncesi				(Koruçiftliği)	258	126	132
Şehir	13 815	6 923	6 892	035 Köteyli	361	183	178
0 Merkez Bucağı				036 Kumköy	516	259	257
001 Akçapınar (Akçapınar- kadim)	241	123	118	037 Muratlar	516	256	260
002 Alacaoluk	302	164	138	038 Ortaoba	292	162	130
003 Alâettin (Alabadin) ...	641	323	318	039 Pehlivanhoca	139	65	74
004 Asmalıdere	902	427	475	040 Saraçlar	428	203	225
005 Atıcıoba	280	159	121	041 Sebepli	941	477	464
006 Babayaka	302	152	150	042 Söğüt	377	230	147
007 Bakırlı	374	192	182	043 Şaroluk	552	273	279
008 Balcıdede (Dedeköy) ...	240	118	122	044 Taştepe (Çalıoba Çerkez)	101	51	50
009 Balcıköy	289	155	134	045 Tuzakçı	1 569	770	799
010 Bayramiç	631	295	336	046 Üçpınar	173	87	86
011 Beyoluk	436	234	202	047 Yeniakçapınar			
012 Bostancı (Yortan)	1 430	657	773	(Akçapınarhamidiye) ...	314	153	161
013 Cambaz	310	153	157	048 Yörükkeçidere	242	118	124
014 Çalhoba	215	105	110	Toplam - Total	21 206	10 584	10 622
015 Çınarpınar	86	41	45	1 Buğdaylı (Kavak) Bucağı			
016 Dumanalan (Hayriye)	431	205	226	000 Buğdaylı (Kavak) (B.M.)	949	464	485
017 Ekşidere	256	132	124	001 Büyüksoğuklar			
018 Fındıklı	822	416	406	(Yukarısoğuklar)	366	189	177
				002 İlicak	570	273	297
				003 Kılık	268	126	142
				004 Küçüksöğuklar			
				(Aşağısoğuklar)	227	113	114
				005 Paşaçiftliği	996	485	511
				006 Üzümlü	263	140	123
				Toplam - Total	3 639	1 790	1 849

İlçe, Bucak ve Köy Muhtarlıkları itibariyle nüfus sayısı
Population by İlçe (District), Bucak (Sub-district) and Muhtarlık (Village)

Mevkiler Locality	Nüfus Population			Mevkiler Locality	Nüfus Population		
	Toplam Total	Erkek Male	Kadın Female		Toplam Total	Erkek Male	Kadın Female
2 Sarıköy Bucağı				10 Havran İlcesi			
000 Sarıköy (B.M.) (B) (PTT)	4 343	2 081	2 262	Şehir	7 641	3 884	3 757
001 Armutlu (<i>Sızıköy</i>)	266	137	129	0 Merkez Bucağı			
002 Ayvalidere	185	99	86	001 Büyükdere (PTT)	2 105	1 044	1 061
003 Çıgış	280	141	139	002 Büyükşapçı (<i>Büyüksaber</i>)	625	344	281
004 Çiftçeşmeler	514	270	244	003 Çakırdere	346	166	180
005 Dereköy (<i>Keçidere</i>)	435	209	226	004 Çamdibi (<i>Sekveren</i>)	1 236	586	650
006 Dişbudak	252	127	125	005 Çamlık (<i>Manastır</i>)	924	469	455
007 Gebeçinar (<i>Hasanbeyçifiliği</i>)	722	367	355	006 Dereören	330	171	159
008 Gelgeç	303	152	151	007 Eğmir	634	310	324
009 Geyikli (<i>Çakıroba</i>)	334	160	174	008 Eseler	263	135	128
010 Gündoğan	1 505	710	795	009 Fazlıca	705	361	344
011 Hafızhüseyinbey (<i>Elbizlik</i>)	1 153	509	644	010 Halaçlar	1 038	537	501
012 Havutça	471	244	227	011 Halılar (<i>Örencik</i>)	316	165	151
013 Hodul	717	352	365	012 Hüseyinbeşeler (<i>Hüseyinpaşalar</i>)	412	233	179
014 Kavakalanı	261	143	118	013 İnönü (<i>Yenice</i>)	410	197	213
015 Kınalar	655	332	323	014 Kalabak	748	373	375
016 Körpeağaç	475	236	239	015 Karalar	184	95	89
017 Tahtalı	81	36	45	016 Karaoğlanlar	278	138	140
018 Turplu	333	169	164	017 Kobaklar	525	288	237
019 Ulukur	710	323	387	018 Kocadağ	583	288	295
Toplam - Total	13 995	6 797	7 198	019 Köylüce	608	299	309
3 Tütüncü (Ayvacak) Bucağı				020 Küçükdere	1 029	509	520
000 Tütüncü (<i>Ayvacak</i>) (B.M.)	664	332	332	021 Küçükşapçı	955	502	453
001 Alaşar	277	147	130	022 Sarnıç	656	322	334
002 Çakmak	397	200	197	023 Tarlabası (<i>Sarıağul Dolastı</i>)	273	141	132
003 Çalica (<i>Gerdeme</i>)	239	127	112	024 Taşarası	229	116	113
004 Çınarlı (<i>Yukarıkeçeler</i>)	252	124	128	025 Temaşalık	286	136	150
005 Çiftlikalanı	81	44	37	026 Tepeoba (<i>Arıkışlastı</i>)	436	208	228
006 Çobanhamidiye (<i>Çoban</i>)	481	240	241	Toplam - Total	16 134	8 133	8 001
007 Kalburcu	387	189	198	Bucak ve Köyler Toplamı	16 134	8 133	8 001
008 Kablanobası	126	64	62	Havran İlcesi Toplamı	23 775	12 017	11 758
009 Kavakoba	256	128	128	11 İvrindi İlcesi			
010 Koçbayırı (<i>Kaplama - Salihye</i>)	123	52	71	Şehir	3 491	1 799	1 692
011 Küpçikti	233	124	109	0 Merkez Bucağı			
012 Ömerler	188	93	95	001 Akçal	242	125	117
013 Suçıktı	227	109	118	002 Aşağıoba	373	186	187
Toplam - Total	3 931	1 973	1 958				
Bucak ve Köyler Toplamı	42 771	21 144	21 627				
Gönen İlcesi Toplamı ...	56 586	28 067	28 519				

İlçe, Bucak ve Köy Muhtarlıkları itibariyle nüfus sayısı
Population by İlçe (District), Bucak (Sub-district) and Muhtarlık (Village)

Mevkiler Locality	Nüfus Population			Mevkiler Locality	Nüfus Population		
	Toplam Total	Erkek Male	Kadın Female		Toplam Total	Erkek Male	Kadın Female
003 Bozören	923	471	452	3 Korucu Bucağı			
004 Büyükfindık	382	204	178	000 Korucu (B.M.) (PTT)	2 260	1 432	828
005 Çapatlıpatlak (<i>Patlak</i>)	183	89	94	001 Ayaklı	469	212	257
006 Çukuroba	218	110	108	002 Büyüklıca			
007 Erdel	378	179	199	(<i>İlcaikebir - Derelidağ</i>)	193	73	120
008 Erikli Kömürü (<i>Erikli</i>)	150	81	69	003 Büyükyenice			
009 Geçmiş	479	245	234	(<i>Yeniceikebir</i>)	2 412	1 283	1 129
010 Gözlüçayır	506	261	245	004 Çakmak	247	126	121
011 Hüseyinbeyobaşı	412	197	215	005 Çarkacı	318	157	161
012 Kaleoba	151	94	57	006 Çelimler	118	69	49
013 Karaçebiş	738	399	339	007 Çobanlar (<i>Çaloba</i>) ...	240	114	126
014 Kınık	364	199	165	008 Değirmenbaşı	296	146	150
015 Kocaeli	539	277	262	009 Demirciler	129	49	80
016 Kocaoba	394	216	178	010 Döşeme	293	135	158
017 Küçükfindık	274	138	136	011 Gebecinar	245	112	133
018 Küçükyenice				012 Gümeli	560	255	305
(<i>Yenicesağır</i>)	645	304	341	013 Hacıahmetler	84	41	43
019 Okçular	405	203	202	014 Haydar	128	55	73
020 Osmanlar (PTT)	669	346	323	015 İkizce	100	52	48
021 Sarıca	161	85	76	016 Kaşagıl (<i>Kasal</i>)	197	97	100
022 Topuzlar	743	384	359	017 Kılçılar	132	55	77
023 Yağlılar	858	413	445	018 Kınaköy (<i>Kırca</i>)	75	40	35
Toplam - Total	10 187	5 206	4 981	019 Kıpıklar	159	75	84
1 Gökçeyazı (Ergama)				020 Kışladere			
Bucağı				(<i>Karakocalılar</i>)	242	114	128
000 Gökçeyazı (<i>Ergama</i>)				021 Kuşdere	175	98	77
(B.M.) (PTT)	2 291	1 158	1 133	022 Küçükılca			
001 Akçalören	302	151	151	(<i>Delihüseyinler</i>)	212	122	90
002 Gömeniç	276	153	123	023 Mallica	664	334	330
003 Kiraz	225	130	95	024 Taşdıbi	254	144	110
004 Sofular	437	212	225	025 Yürekli	497	214	283
005 Soğanbükü	604	302	302	Toplam - Total	10 699	5 604	5 095
006 Yaren	258	130	128	Bucak ve Köyler Toplamı	29 068	14 998	14 070
Toplam - Total	4 393	2 236	2 157	İvrindi İlcesi Toplamı ...	32 559	16 797	15 762
2 Kayapa Bucağı							
000 Kayapa (B.M.) (PTT)	1 259	617	642	12 Kepsut İlcesi			
001 Çatalan	248	123	125	Şehir	4 599	2 384	2 215
002 Çiçekli	225	139	86	0 Merkez Bucağı			
003 Çukurlar	453	239	214	001 Ahmetölen	237	118	119
004 Ilıcakpınar	163	85	78	002 Akçakertil	249	120	129
005 Osmanköy	375	194	181	003 Akçaköy	466	249	217
006 Pelitören (<i>Lapan</i>)	211	115	96	004 Alagüney	249	117	132
007 Sarıpınar	395	203	192				
008 Susuzyayla	460	237	223				
Toplam - Total	3 789	1 952	1 837				

İlçe, Bucak ve Köy Muhtarlıkları itibariyle nüfus sayısı
Population by İlçe (District), Bucak (Sub-district) and Muhtarlık (Village)

Mevkiler Locality	Nüfus Population			Mevkiler Locality	Nüfus Population		
	Toplam Total	Erkek Male	Kadın Female		Toplam Total	Erkek Male	Kadın Female
005 Armutlu	248	118	130	001 Bükdere (<i>Büyükdere</i>)	1 034	512	522
006 Bağtepe	328	161	167	002 Büyükkatrançı			
007 Bektaşlar	387	194	193	(<i>Katrançikebir</i>)	347	185	162
008 Beyköy	691	378	313	003 Çalkandil	264	135	129
009 Çaldere (<i>Dereçerkez</i>)	137	58	79	004 Dalköy (<i>Talköy</i>)	377	188	189
010 Danahisar	556	289	267	005 Gökköy	761	393	368
011 Darıçukuru (<i>Tepeköy</i>)	248	125	123	006 İsaalanı	1 032	519	513
012 Dedekaşı (<i>Kalekaşı</i>) ...	259	127	132	007 Kayacıklar	190	98	92
013 Dereli	396	197	199	008 Kayaeli	236	119	117
014 Dombaydere	154	72	82	009 Kepekler	333	166	167
015 Eşseler	610	307	303	010 Kızıloluk (<i>Dereköy</i>) ...	342	160	182
016 Eyüpbükü	228	118	110	011 Küçükkatrançı			
017 Göbel	187	92	95	(<i>Talikatrançı</i>)	266	128	138
018 Gökçeagaç (<i>Sapla</i>) ...	228	123	105	012 Mestanlar (<i>Kokurdan</i>)	420	211	209
019 Hotaşlar	1 401	676	725	013 Örencik	213	106	107
020 Kalburcu	716	319	397	014 Örenharman (<i>Gedikleme</i>)	267	142	125
021 Kansız	229	119	110	015 Piyade	418	207	211
022 Karaagaç (<i>Karakaş</i>) ...	266	128	138	016 Sayacık	523	258	265
023 Karacaören	150	78	72	017 Seçdere (<i>Seçköy</i>)	362	171	191
024 Karaçalı	576	285	291	018 Tuzak	345	168	177
025 Karagöz	630	301	329	019 Yaylabası (<i>Mavtaroz</i>)	626	321	305
026 Karahaliller	439	232	207	Toplam - Total	8 657	4 323	4 334
027 Keçidere	518	258	260	Bucak ve Köyler Toplamı	27 676	13 701	13 975
028 Mahmudiye				Kepsüt İlçesi Toplamı	32 275	16 085	16 190
(<i>Kaymakam Çiftliği</i>) ...	941	443	498	13 Manyas İlçesi			
029 Mehmetler	183	100	83	Şehir	4 116	2 052	2 064
030 Mezitler	333	164	169	0 Merkez Bucacı			
031 Nusret (<i>Nusrat</i>)	728	338	390	001 Aygören	61	28	33
032 Osmaniye (<i>Uncukırı</i>)	881	422	459	002 Boğazpınar (<i>Mürvetler</i>)	1 123	549	574
033 Ovacık	128	63	65	003 Bölgeagaç	977	450	527
034 Örenli	556	266	290	004 Cumhuriyet (<i>Sulfaniye</i>)	387	186	201
035 Recep (<i>Recepselimiye</i>)	526	240	286	005 Çamlı (<i>Gurafa</i>) (PTT)	1 016	492	524
036 Saraç	654	320	334	006 Çataltepe	184	85	99
037 Sarıçayır (<i>Karaçayır</i>)	100	52	48	007 Çavuş	629	321	308
038 Sarıfakılar (<i>Sarıfaklar</i>)	455	228	227	008 Dere (<i>Aleksi</i>)	254	114	140
039 Serçeören	719	395	324	009 Ericcek (<i>Erecek</i>)	361	188	173
040 Servet (<i>Horozlarçiftliği</i>)	496	255	241	010 Eskiçatal	865	439	426
041 Şeremetler	616	275	341	011 Eşen	295	148	147
042 Tekkeşıklar	401	210	191	012 Haydar	577	291	286
043 Tilkicik				013 İrşadiye	80	38	42
(<i>Atranos-Atranozboğazı</i>)	100	45	55	014 Kalfa	184	102	82
044 Yoğunluk							
(<i>Kadiroğulçiftliği</i>)	419	203	216				
Toplam - Total	19 019	9 378	9 641				
1 Durak (Hamidiye) Bucacı							
000 Durak (<i>Hamidiye</i>) (B.M.)	301	136	165				

İlçe, Bucak ve Köy Muhtarlıkları itibariyle nüfus sayısı
Population by İlçe (District), Bucak (Sub-district) and Muhtarlık (Village)

Mevkiler Locality	Nüfus Population			Mevkiler Locality	Nüfus Population		
	Toplam Total	Erkek Male	Kadın Female		Toplam Total	Erkek Male	Kadın Female
015 Kapaklı	581	327	254	14 Savaştepe İlcesi			
016 Kayaca	450	226	224				
017 Kızık	696	343	353	Şehir	6 400	3 527	2 873
018 Kızılköy (Kızıksa) (B.) (PTT)	2 110	985	1 125	0 Merkez Bucağı			
019 Koçoğlu	375	175	200	001 Akpınar	351	182	169
020 Kubaş	141	77	64	002 Ardıçlı (Muhtan)	337	150	187
021 Kulak	1 118	558	560	003 Aşağıdanışment	385	193	192
022 Kutludere (Mesudiye - İhlamurtayı)	41	25	16	004 Beyköy	143	70	73
023 Peynirkuyusu	377	172	205	005 Bozalan	233	113	120
024 Soğuksu (Eskimanyas)	361	175	186	006 Çamurlu (Güvençamurlu)	147	68	79
025 Tepecik (Dümbe)	624	299	325	007 Çavlı	182	94	88
026 Yayla (Dümberiz)	185	94	91	008 Deveören	249	131	118
027 Yeniköy (PTT)	645	312	333	009 Dikmenler	483	242	241
Toplam - Total	14 697	7 199	7 498	010 Eğerci	370	193	177
1 Darıca Bucağı				011 Güvemküçüklerle (Güvenkarakeçili)	742	388	354
000 Darıca (B.M.) (PTT) ...	838	431	407	012 Hıdırbalı	221	105	116
001 Değirmenboğazı	272	142	130	013 İsadere	365	179	186
002 Hacıibrahimpınarı	252	124	128	014 Kalemköy	170	80	90
003 Hacıosman	222	112	110	015 Karacalar (PTT)	906	460	446
004 Hacıyakup	214	103	111	016 Karaçam	470	235	235
005 Işıklar	270	121	149	017 Karapınar	273	153	120
006 Karakabaağaç	148	72	76	018 Kocabıyıklar	222	118	104
007 Necip (Yeniköy)	434	197	237	019 Kocaören	104	61	43
008 Ören	94	48	46	020 Kurudere	321	163	158
Toplam - Total	2 744	1 350	1 394	021 Mecidiye (Trenkköy)	465	216	249
2 Şevketiye (Hacıpağun) Bucağı				022 Pelitcik	554	278	276
000 Şevketiye (Hacıpağun) (B.M.) ...	772	363	409	023 Soğucak (PTT)	514	237	277
001 Akçaova (Deydin)	1 046	491	555	024 Söğütcük	378	212	166
002 Çakırca	603	300	303	025 Söğütlügözler	338	160	178
003 Doğanca	216	113	103	026 Tavşancık	515	264	251
004 Dura	688	337	351	027 Yazören (Urbüt)	216	112	104
005 Hamamlı	843	413	430	028 Yeşilibisar (Kızılhisar) (PTT)	790	384	406
006 Kalebayırı	342	158	184	029 Yukarıdanışment	299	150	149
007 Kocagöl (Kazaklar) ...	1 136	537	599	030 Yunakdere (Yunaktepe)	263	134	129
008 Salur (B) (PTT)	2 230	1 081	1 149	Toplam - Total	11 006	5 525	5 481
009 Süleymanlı	883	429	454	1 Sarıbeyler Bucağı			
Toplam - Total	8 759	4 222	4 537	000 Sarıbeyler (B.M.) (B) (PTT)	2 707	1 377	1 330
Bucak ve Köyler Toplamı	26 200	12 771	13 429	001 Çiftlikdere	206	101	105
Manyas İlcesi Toplamı	30 316	14 823	15 493	002 Çukurçayır	102	57	45
				003 Esenköy (Kusyên - Dualar)	245	122	123

İli : 10 BALIKESİR
Province of

İlçe. Bucak ve Köy Muhtarlıkları itibariyle nüfus sayısı
Population by İlçe (District), Bucak (Sub-district) and Muhtarlık (Village)

Mevkiler Locality	Nüfus Population			Mevkiler Locality	Nüfus Population		
	Toplam Total	Erkek Male	Kadın Female		Toplam Total	Erkek Male	Kadın Female
004 Güvem	192	104	88	026 Kocasinan			
005 Kongurca	129	74	55	(Cehennemderesi)	349	181	168
006 Kovukyurt	144	81	63	027 Kozlu	545	268	277
007 Madenmezarı	249	121	128	028 Küçükbükü	509	259	250
008 Minnetler	468	222	246	029 Küçükbağdere			
009 Sıtmapınar	165	94	71	(Küçükdemyan)	609	279	330
010 Türediler	125	67	58	030 Mandıra	343	180	163
011 Yolcupınarı	108	55	53	031 Ormaniçi (Edrenk) ...	152	82	70
Toplam - Total	4 840	2 475	2 365	032 Osmanlar	1 284	621	663
Bucak ve Köyler Toplamı	15 846	8 000	7 846	033 Pürsünler (Kürsünler)	972	471	501
Savaştepe İlçesi Toplamı	22 246	11 527	10 719	034 Sinandede (Eşekalanı)	219	114	105
15 Sındırgı İlçesi				035 Süller (Yağbey)	702	347	355
Şehir	7 413	3 868	3 545	036 Şahinkaya	282	151	131
0 Merkez Bucağı				037 Taşköy	596	280	316
001 Aktaş	405	205	200	038 Umurlar	1 255	629	626
002 Alacaatlı	1 039	505	534	039 Yaylabayır (Bngerez)	1 029	497	532
003 Alakır	583	294	289	040 Yaylacık (Hatap)	326	169	157
004 Armutlu (Kelemiş)	491	231	260	041 Yolcupınarı	244	116	128
008 Arslandede	697	343	354	042 Yusufcami	642	312	330
006 Bayırlı (Cüneyit)	417	204	213	043 Yüreğil (Medreseboğazı)	1 746	811	935
007 Büyükdagdere				Toplam - Total	25 310	12 407	12 903
(Büyükdemyan)	722	323	399	1 Düvertepe Bucağı			
008 Çaltılı	90	42	48	000 Düvertepe			
009 Çayören (Menent)	391	188	203	(Çorum) (B.M.) (PTT)	1 208	551	657
010 Çelebiler	421	207	214	001 Alayaka	747	343	404
011 Çoturtepe (Bayramşah)	309	161	148	002 Bulak	281	146	135
012 Danaçayırı	76	39	37	003 Çamaşanı (Sakarı) ...	899	425	474
013 Hisaralan	545	273	272	004 Çayır	214	94	120
014 Ilıcalı (Emendre) (PTT)	1 146	594	552	005 Çıkrıkçı	591	290	301
015 Işıklar	1 258	605	653	006 Dedeler	398	188	210
016 İbiller	888	412	476	007 Derecikören			
017 İbiştepe	45	26	19	(Derecikviran)	1 121	545	576
018 Karaağaç	469	229	240	008 Devletlibaba			
019 Karagür	534	254	280	(Kepekler)	442	203	239
020 Kepez	395	195	200	009 Dügüncüler	903	438	465
021 Kertil	473	255	218	010 Gözören	495	246	249
022 Kınık	934	457	477	011 İzzettin	434	216	218
023 Kıran	208	109	99	012 Karacalar	723	333	390
024 Kocabey	659	324	335	013 Kürendere	618	285	333
025 Kocakonak (Çiftlik) ...	311	165	146	014 Mumcu	688	323	365
				015 Şapçı	405	179	226
				Toplam - Total	10 167	4 805	5 362
				2 Gölcük Bucağı			
				000 Gölcük (B.M.) (PTT)	1 984	1 015	969

İli : 10 BALIKESİR
Province of

İlçe. Bucak ve Köy Muhtarlıkları itibariyle nüfus sayısı
Population by İlçe (District), Bucak (Sub-district) and Muhtarlık (Village)

Mevkiler Locality	Nüfus Population			Mevkiler Locality	Nüfus Population		
	Toplam Total	Erkek Male	Kadın Female		Toplam Total	Erkek Male	Kadın Female
001 Akçakısrak	488	240	248	020 Paşa	326	169	157
002 Çakılı	379	184	195	021 Söğütçayırı	734	370	364
003 Eğridere (Karadere) ...	571	272	299	022 Sultançayırı	519	267	252
004 Eşmedere	497	231	266	023 Sülecik	136	64	72
005 Halkapınar (Bükrecik) ..	78	46	32	024 Tütünlük (Sultaniye) ..	96	47	49
006 Karakaya	723	341	382	025 Yağcı	627	294	333
007 Kızılgür	263	136	127	026 Yahya	608	289	319
Toplam - Total	4 983	2 465	2 518	027 Yaylaçayırı	748	359	389
Bucak ve Köyler Toplamı	40 460	19 677	20 783	028 Yıldız	1 308	623	685
Sındırgı İlçesi Toplamı	47 873	23 545	24 328	Toplam - Total	14 609	7 092	7 517
16 Susurluk İlçesi				1 Göbel Bucağı			
Şehir	12 354	6 361	5 993	000 Göbel (B.M.) (B) (PTT)	2 707	1 321	1 386
0 Merkez Bucağı				001 Beyköy	649	331	318
001 Aziziye	100	51	49	002 Ilıcaboğazı	336	157	179
002 Baba (Bozcabey)	1 051	506	545	003 Kepekler	205	106	99
003 Balıklıdere	793	360	433	004 Muradiye (Mandır) ...	1 259	622	637
004 Bozen	626	327	299	005 Okçuğöl	330	154	176
005 Buzağılık (Hayriye) ...	246	111	135	006 Söve	985	498	487
006 Dere	952	443	509	007 Ümiteli	941	464	477
007 Duman	268	124	144	Toplam - Total	7 412	3 653	3 759
008 Ekinlik (Fılbeliler) ...	149	72	77	2 Ömerköy Bucağı			
009 Gurece (Tokaslar)	413	211	202	000 Ömerköy (B.M.) (PTT)	1 019	499	520
010 İclaliye				001 Alibey	489	244	245
(Cobancalı - Keltepe) ...	196	108	88	002 Asmalıdere	363	182	181
011 Kadıkırı	107	55	52	003 Danaveli	347	188	159
012 Kalfa	186	88	98	004 Demirkapı (Hamidiye)	934	438	496
013 Karaköy				005 Eminpınarı	423	216	207
(Yusufluzettin)	415	201	214	006 Gökçedere	485	227	258
014 Karapürçek (B) (PTT)	2 127	1 044	1 083	007 Kayalıdere	232	120	112
015 Kayıkçı	449	215	234	008 Kiraz	191	88	103
016 Kızıldere				009 Odalıdam	153	82	71
(Mana - Devrisbey) ...	530	260	270	010 Reşadiye (Güvem)	940	468	472
017 Kocapınar (Cırhkona)	223	107	116	Toplam - Total	5 576	2 752	2 824
018 Kulat	289	142	147	Bucak ve Köyler Toplamı	27 597	13 497	14 100
019 Kurucaoluk	387	185	202	Susurluk İlçesi Toplamı	39 951	19 858	20 093
				İl Toplamı	749 669	382 287	367 382

İli
Province of : **11 BİLECİK**

İlçeler itibariyle şehir ve köy nüfusları, yüzölçümü ve nüfus yoğunluğu
City and village population, area, and density by "ilçe" (District)

İlçeler Districts	Toplam Total			Şehirler nüfusu City population (1)			Köyler nüfusu Village population (2)			Yüz ölçümü Area (km ²) (3)	Nüfus Yoğun- luğu Density (4)
	Toplam Total	Erkek Male	Kadın Female	Toplam Total	Erkek Male	Kadın Female	Toplam Total	Erkek Male	Kadın Female		
Toplam — Total	138 856	69 240	69 616	43 601	23 740	19 861	95 255	45 500	49 755	4 307	32
00 Merkez İlçe Province center	32 907	17 177	15 730	11 744	6 995	4 749	21 163	10 182	10 981	844	39
01 Bozöyük	29 725	14 589	15 136	13 307	6 781	6 526	16 418	7 808	8 610	847	35
02 Gölpaşarı	23 063	11 040	12 023	4 712	2 483	2 229	18 351	8 557	9 794	895	25
03 Osmaneli	12 116	5 961	6 155	3 952	2 074	1 878	8 164	3 887	4 277	526	23
04 Pazaryeri	16 758	8 068	8 690	5 516	2 686	2 830	11 242	5 382	5 860	333	50
05 Söğüt	24 287	12 405	11 882	4 370	2 721	1 649	19 917	9 684	10 233	862	28

(1) Şehir : İl ve ilçe merkezlerinin belediye sınırları içinde kalan alan.

(2) Köy : İl ve ilçe merkezlerinin belediye sınırları dışında kalan Bucak ile Köy Muhtarlıkları.

(3) Yüzölçümüne göller dahil değildir.

(4) Bir kilometrekareye düşen nüfus.

(1) City : Area within the municipal boundaries of Province and District centers.

(2) Village : Sub-district or Muhtarlık outside the municipal boundaries of Province and District centers.

(3) Lake surfaces are excluded.

(4) Population per square kilometer.

Nüfus grupları itibariyle Köyler sayısı ve nüfus toplamları

Number of villages and total
of their inhabitants by population group

Nüfus grupları Population group	Köy sayısı Number of villages	Nüfus toplamı Total population		
		Toplam Total	Erkek Male	Kadın Female
Toplam — Total	253	95 255	45 500	49 755
0 — 50	2	80	44	36
51 — 100	8	652	319	333
101 — 150	30	3 981	1 918	2 063
151 — 200	32	5 576	2 660	2 916
201 — 250	28	6 259	2 996	3 263
251 — 300	29	7 980	3 712	4 268
301 — 400	40	13 677	6 503	7 174
401 — 500	31	13 996	6 708	7 288
501 — 750	30	17 913	8 541	9 372
751 — 1000	14	12 353	5 853	6 500
1001 — 1250	5	5 561	2 628	2 933
1251 — 1500	2	2 696	1 357	1 339
1501 — 1750	—	—	—	—
1751 — 2000	—	—	—	—
2001 — 2250	1	2 205	1 086	1 119
2251 — 2500	1	2 326	1 175	1 151
2501 — 2750	—	—	—	—
2751 — 3000	—	—	—	—
3001 — 3250	—	—	—	—
3251 +	—	—	—	—

(1) Köy : İl ve ilçe merkezlerinin belediye sınırları dışında kalan Bucak ile Köy Muhtarlıkları.

(1) Village : Sub-district or Muhtarlık outside the municipal boundaries of Province and District centers.

İli : 11 BİLECİK

Province of

İlçe, Bucak ve Köy Muhtarlıkları itibariyle nüfus sayısı
Population by İlçe (District), Bucak (Sub-district) and Muhtarlık (Village)

Mevkiler Locality	Nüfus Population			Mevkiler Locality	Nüfus Population		
	Toplam Total	Erkek Male	Kadın Female		Toplam Total	Erkek Male	Kadın Female
00 Merkez İlçesi				001 Abadiye	447	220	227
Şehir	11 744	6 995	4 749	002 Alpagut	470	233	237
0 Merkez Bucağı				003 Ayvacık	218	103	115
001 Abbashık	308	146	162	004 Bahçecik	215	110	105
002 Bayırköy (PTT)	1 196	558	638	005 Çavuşköy	375	189	186
003 Beyce	604	296	308	006 Elmabahçe	61	32	29
004 Cumalı	518	231	287	007 Erkoça	261	140	121
005 Çakırpınar	237	117	120	008 Hasandere	122	66	56
006 Çukurören (Çukurviran)	567	276	291	009 İkizce (Hezergra)	147	77	70
007 Deresekarı	703	327	376	010 Karaağaç	333	140	193
008 Dereşemsettin	368	171	197	011 Kavaklı (Sultanıye) ...	418	207	211
009 Gökpınar	374	181	193	012 Kendirli	149	73	76
010 Gülübe (Çamkoru - Gülümbe)	898	425	473	013 Kınık	276	132	144
011 İlyasca	658	309	349	014 Koyunköy	421	218	203
012 Kapaklı	171	82	89	015 Kuncëz (Kuncez) ...	152	82	70
013 Kayabelen (Mahan) ...	463	211	252	016 Necmiye (Gündoğdu)	329	157	172
014 Kepirler	214	109	105	017 Okluca	221	111	110
015 Kuyubaşı	94	42	52	018 Sütlük (Koyunkırdı)	150	74	76
016 Ören (Viran)	192	95	97	Toplam — Total	5 132	2 537	2 595
017 Pelitözü	324	146	178	Bucak ve Köyler Toplamı	21 163	10 182	10 981
018 Sarmaşık	260	125	135	Merkez İlçesi Toplamı	32 907	17 177	15 730
019 Selbükü	256	128	128	01 Bozöyük İlçesi			
020 Selöz	498	231	267	Şehir	13 307	6 781	6 526
021 Taşcılar (Hırtılar)	518	230	288	0 Merkez Bucağı			
022 Ulupınar	257	127	130	001 Akçapınar	197	96	101
023 Vezirhan (PTT)	1 274	640	634	002 Akpınar	552	266	286
Toplam — Total	10 952	5 203	5 749	003 Aksutekke	278	136	142
1 Küplü Bucağı				004 Alibeydüzü	101	47	54
000 Küplü (BM)	1 009	484	525	005 Aşağıarmutlu (Oğlakçı)	249	114	135
001 Ahmetpınar	97	54	43	006 Bozalan	176	80	96
002 Aşağıköy	580	292	288	007 Çamyayla (Sürürabat)	291	127	164
003 Başköy (PTT)	341	171	170	008 Çaydere	141	73	68
004 Bekdemir	186	91	95	009 Delielmacık	214	103	111
005 Kızıldamlar (Kızılkaya)	644	316	328	010 Günayrık	326	166	160
006 Kürkköyü	959	442	517	011 Hamidiye (Ayvalı)	197	89	108
007 Süleymaniye (Yayla) ...	33	16	17	012 Kandilli	834	375	459
008 Şükranıye (Çatak)	372	179	193	013 Kapanalan	129	54	75
009 Yeniköy	858	397	461	014 Karaağaç	417	191	226
Toplam — Total	5 079	2 442	2 637	015 Karabayır	218	105	113
2 İlyasbey (Yarhisar) Bucağı				016 Kızılcapınar (Çeşmehisar)	211	97	114
000 İlyasbey (BM) (PTT)	367	173	194	017 Kızıltepe	102	45	57

İlçe, Bucak ve Köy Muhtarlıkları itibariyle nüfus sayısı
Population by İlçe (District), Bucak (Sub-district) and Muhtarlık (Village)

Mevkiler Locality	Nüfus Population			Mevkiler Locality	Nüfus Population		
	Toplam Total	Erkek Male	Kadın Female		Toplam Total	Erkek Male	Kadın Female
018 Kızıltepe (Kovalca) ...	321	149	172	006 Baltalı	115	54	61
019 Kozpınar (Çeşmehisar)	301	166	135	007 Bayat	455	188	267
020 Kuyupınar	82	38	44	008 Bolatlı	477	225	252
021 Muratdere (Yukarı Armutlu) (PTT)	502	234	268	009 Büyükbelen (Belenkebir)	594	269	325
022 Ormangüzle	272	121	151	010 Büyüksusuz	150	73	77
023 Poyra (PTT)	582	309	273	011 Büyüksürmeli (Küçüksürmeli)	150	67	83
024 Revnak (Fındıkluk) ...	138	66	72	012 Çengeller	348	155	193
025 Saraycık	418	216	202	013 Çımsıki	248	112	136
026 Yenicepni (Çerkezcetni)	438	217	221	014 Çiftlik	178	85	93
027 Yürükcetmi (Yürükcetni)	375	164	211	015 Demirhanlar	201	104	97
Toplam — Total	8 062	3 844	4 218	016 Derecikören (Derecikvıran)	126	66	60
1 Dodurga Bucacı				017 Dereli	300	148	152
000 Dodurga (BM) (B) (PTT)	2 205	1 086	1 119	018 Doğancılar	194	84	110
001 Cihangazi (PTT)	1 237	572	665	019 Dokuz	191	90	101
002 Camiliyayla (Müzeyyen)	339	167	172	020 Gökçeler	256	100	156
003 Çokcapınar	488	228	260	021 Göladağı	136	70	66
004 Daridere	233	102	131	022 Gözaçanlar	156	72	84
005 Duzağaç (Devlez)	499	225	274	023 Hacıköy	141	70	71
006 Dombayçayırı	335	157	178	024 Hamidiye	90	48	42
007 Eceköy	210	104	106	025 İncirli	169	88	81
008 Erikli	552	249	303	026 Karaağaç	395	188	207
009 Gökçeli (Dandin)	198	98	100	027 Karaahmetler	118	61	57
010 Göynücek	496	238	258	028 Kasımlar	336	160	176
011 Karaçayır	152	78	74	029 Keskin	311	148	163
012 Ketencilik	131	72	59	030 Köprücek	318	147	171
013 Osmaniye (Işıkpınar)	408	197	211	031 Kurşunlu	611	264	347
014 Yenidodurga	277	125	152	032 Kuşçaören (Kuşçavıran)	154	69	85
015 Yeniürçül	283	133	150	033 Küçüksusuz	233	115	118
016 Yeşilçukurca	313	133	180	034 Küçükyenice (Yenicesağır)	300	135	165
Toplam — Total	8 356	3 964	4 392	035 Kümbet	424	213	211
Bucak ve Köyler Toplamı	16 418	7 808	8 610	036 Sarıhacılar	114	44	70
Bozöyük İlcesi Toplamı	29 725	14 589	15 136	037 Softalar	139	62	77
02 Gölpazarı İlcesi				038 Sögütçük	337	155	182
Şehir	4 712	2 483	2 229	039 Şahinler	151	73	78
0 Merkez Bucacı				040 Taşcahiler	224	108	116
001 Akçakavak	281	126	155	041 Tongurlar	271	119	152
002 Aktaş	305	140	165	042 Türkmen	534	240	294
003 Alıç	277	136	141	043 Üyük	295	127	168
004 Arıcaklar	325	129	196	044 Üzümlü (Bedi) (PTT)	861	417	444
005 Armutcuk	170	84	86	Toplam — Total	12 159	5 628	6 531
				1 Yenipazar (Kırka) Bucacı			
				000 Yenipazar (Kırka) (B.M.) (PTT)	597	294	303

İlçe, Bucak ve Köy Muhtarlıkları itibariyle nüfus sayısı
Population by İlçe (District), Bucak (Sub-district) and Muhtarlık (Village)

Mevkiler Locality	Nüfus Population			Mevkiler Locality	Nüfus Population		
	Toplam Total	Erkek Male	Kadın Female		Toplam Total	Erkek Male	Kadın Female
001 Aşağıboğaz	229	111	118	010 Büyükyenice	381	178	203
002 Aşağıçaylı (<i>Aşağımardin</i>)	148	74	74	011 Ciciler	269	106	163
003 Belenören	246	102	144	012 Çerkesli	394	183	211
004 Belkese	380	192	188	013 Çiftlik	143	75	68
005 Caferler	335	157	178	014 Dereyürük	129	58	71
006 Çöte	142	65	77	015 Düzmeşe	414	192	222
007 Danişment	182	78	104	016 Ericek	186	84	102
008 Dereköy	112	53	59	017 Günören (<i>Günöviran</i>)	386	178	208
009 Doğubelenören	126	56	70	018 Hisarcık	403	200	203
010 Esenköy (<i>Teyran</i>)	234	104	130	019 Kazancı	169	77	92
011 Gökçeözü (<i>Çömyüzü</i>)	179	76	103	020 Kızılöz	189	86	103
012 Karahasanlar	213	102	111	021 Medetli	626	281	345
013 Katran	205	98	107	022 Oğulpaşa	572	301	271
014 Kavacık	300	142	158	023 Orhaniye	156	80	76
015 Kuşça	232	111	121	024 Sarıyazı (<i>Epsere</i>)	248	118	130
016 Kükürt	295	146	149	025 Selimiye	322	153	169
017 Nasuhlar	189	85	104	026 Soğucakpınar	691	334	357
018 Selim	440	204	236	Toplam — Total	8 164	3 887	4 277
019 Soyguncukahiler	262	117	145	Bucak ve Köyler Toplamı	8 164	3 887	4 277
020 Tohumlar	153	74	79	Osmaneli İlcesi Toplamı	12 116	5 961	6 155
021 Ulucak	96	45	51	04 Pazaryeri İlcesi			
022 Yukarıboğaz (<i>Dereboğaz</i>)	271	122	149	Şehir	5 516	2 686	2 830
023 Yukarıçaylı (<i>Yukarımardin</i>)	325	165	160	0 Merkez Bucacı			
024 Yumaklı	301	156	145	001 Ahmetler	693	316	377
Toplam — Total	6 192	2 929	3 263	002 Alınca (<i>Çerkezalınca</i>)	145	73	72
Bucak ve Köyler Toplamı	18 351	8 557	9 794	003 Arapdede	477	219	258
Gölpazarı İlcesi Toplamı	23 063	11 040	12 023	004 Arpadere	203	97	106
03 Osmaneli İlcesi				005 Bahçesultan (<i>Küçükderbent</i>)	275	124	151
Şehir	3 952	2 074	1 878	006 Bozcaarmut	661	319	342
0 Merkez Bucacı				007 Bulduk	231	109	122
001 Adliye	154	73	81	008 Burcalık	225	109	116
002 Ağlan	457	231	226	009 Büyükelmalı (<i>Muhacirelmalı</i>)	322	157	165
003 Akçapınar	264	108	156	010 Demirköy (PTT)	894	438	456
004 Avdan	178	92	86	011 Dereköy	961	471	490
005 Balcıkhisar	437	221	216	012 Dülgeroğlu (<i>Gölcük</i>)	264	138	126
006 Belenalan	473	230	243	013 Esemen	228	116	112
007 Bereket	146	68	78	014 Fırınlar	560	261	299
008 Borcak	114	57	57	015 Güde	381	195	186
009 Boyunkaya (<i>Bilheriz</i>)	263	123	140	016 Gümüşdere	604	288	316

İlçe, Bucak ve Köy Muhtarlıkları itibariyle nüfus sayısı
Population by ilçe (District), Bucak (Sub-district) and Muhtarlık (Village)

Mevkiler Locality	Nüfus Population			Mevkiler Locality	Nüfus Population		
	Toplam Total	Erkek Male	Kadın Female		Toplam Total	Erkek Male	Kadın Female
017 Günyurdu (<i>Bakraz</i>) ...	925	426	499	015 Kızılsaray	306	157	149
018 Karadere	130	60	70	016 Küre	1 422	717	705
019 Karaköy	771	362	409	017 Oluklu	504	242	262
020 Kınık (<i>Hotanlı</i>) (PTT)	794	390	404	018 Ortaca	457	214	243
021 Küçükelmah (<i>Yörükemali</i>)	699	335	364	019 Rızapaşa (<i>Küçüğüm</i>) ...	147	65	82
022 Nazıfpaşa (<i>Büyükderben</i>)	167	81	86	020 Savcıbey (<i>Aktaş</i>)	289	141	148
023 Sarıdayı	559	267	292	021 Sırhoca (<i>Sıracı</i>)	315	151	164
024 Sarnıç	73	31	42	022 Tuzaklı	935	422	513
Toplam — Total	11 242	5 382	5 860	023 Yeşilyurt (<i>Ahırköy</i>) ...	650	316	334
Bucak ve Köyler Toplamı	11 242	5 382	5 860	024 Zemzemiye (<i>Şaraphane</i>)	492	251	241
Pazaryeri İlçesi Toplamı	16 758	8 068	8 690	Toplam — Total	11 892	5 784	6 108
05 Söğüt İlçesi				1 İnhisar Bucağı			
Şehir	4 370	2 721	1 649	000 İnhisar (BM) (PTT) ...	1 012	486	526
0 Merkez Bucağı				001 Akköy	808	407	401
001 Akçasu	197	105	92	002 Akkum	158	74	84
002 Borcak	617	295	322	003 Çalkara	451	239	212
003 Çaltı	2 326	1 175	1 151	004 Çayköy	381	181	200
004 Dereboyu (<i>Zeyve</i>)	216	118	98	005 Harmanköy (<i>Harmankaya</i>)	889	433	456
005 Doruk (<i>Kamuranteke</i>)	151	61	90	006 Hisarcık	417	192	225
006 Dömez	340	161	179	007 Karaağaç	184	98	86
007 Dudaş	491	252	239	008 Koyunlu	512	245	267
008 Düздаğ	203	87	116	009 Muratça	59	29	30
009 Geçitli (<i>Katlıç</i>)	332	162	170	010 Samrı	1 107	528	579
010 Gündüzbey (<i>Avgın</i>) ...	277	130	147	011 Tarpak	966	448	518
011 Hamitabat (<i>Karaviran</i>)	436	208	228	012 Tozman	649	339	310
012 Hayriye (<i>Çamurlu</i>) ...	47	28	19	013 Yakacık (<i>Esri</i>)	432	201	231
013 Kayabalı (<i>Egrat</i>)	260	130	130	Toplam — Total	8 025	3 900	4 125
014 Kepen	482	196	286	Bucak ve Köyler Toplamı	19 917	9 684	10 233
				Söğüt İlçesi Toplamı ...	24 287	12 405	11 882
				İl Toplamı	138 856	69 240	69 616

İlçeler itibariyle şehir ve köy nüfusları, yüzölçümü ve nüfus yoğunluğu
City and village population, area and density by "ilçe" (District)

İlçeler Districts	Toplam Total			Şehirler nüfusu City population (1)			Köyler nüfusu Village population (2)			Yüz ölçümü Area (km ²) (3)	Nüfus Yoğun- luğu Density (4)
	Toplam Total	Erkek Male	Kadın Female	Toplam Total	Erkek Male	Kadın Female	Toplam Total	Erkek Male	Kadın Female		
Toplam — Total	177 951	91 480	86 471	35 451	20 836	14 615	142 500	70 644	71 856	8 125	21
00 Merkez İlçe Province center	53 808	27 943	25 865	17 220	9 533	7 687	36 588	18 410	18 178	1 854	29
01 Genç	31 984	16 902	15 082	5 890	3 603	2 287	26 094	13 299	12 795	1 646	19
02 Karlıova	21 573	10 669	10 904	2 167	1 168	999	19 406	9 501	9 905	1 349	15
03 Kığı	52 330	26 056	26 274	5 083	3 295	1 788	47 247	22 761	24 486	2 162	24
04 Solhan	18 256	9 910	8 346	5 091	3 237	1 854	13 165	6 673	6 492	1 114	16

(1) Şehir : İl ve ilçe merkezlerinin belediye sınırları içinde kalan alan.

(2) Köy : İl ve İlçe merkezlerinin belediye sınırları dışında kalan Bucak ile Köy Muhtarlıkları.

(3) Yüzölçümüne göller dahil değildir.

(4) Bir kilometrekareye düşen nüfus.

(1) City : Area within the municipal boundaries of Province and District centers.

(2) Village : Sub-district or Muhtarlık outside the municipal boundaries of Province and District centers.

(3) Lake surfaces are excluded.

(4) Population per square kilometer.

Nüfus grupları itibariyle Köyler sayısı ve nüfus toplamaları

Number of villages and total
of their inhabitants by population group

Nüfus grupları Population group	Köy sayısı Number of villages (1)	Nüfus toplamı Total population		
		Toplam Total	Erkek Male	Kadın Female
Toplam — Total	323	142 500	70 644	71 856
0 — 50	1	49	25	24
41 — 100	5	442	221	221
101 — 150	14	1 850	909	941
151 — 200	20	3 598	1 853	1 745
201 — 250	36	8 002	3 969	4 033
251 — 300	42	11 501	5 711	5 790
301 — 400	63	22 191	10 905	11 286
401 — 500	43	19 248	9 480	9 768
501 — 750	57	35 743	17 630	18 113
751 — 1000	28	23 761	11 886	11 875
1001 — 1250	11	12 127	6 020	6 107
1251 — 1500	3	3 988	2 035	1 953
1501 — 1750	—	—	—	—
1751 — 2000	—	—	—	—
2001 — 2250	—	—	—	—
2251 — 2500	—	—	—	—
2501 — 2750	—	—	—	—
2751 — 3000	—	—	—	—
3001 — 3250	—	—	—	—
3251 +	—	—	—	—

(1) Köy : İl ve ilçe merkezlerinin belediye sınırları dışında kalan Bucak ile Köy Muhtarlıkları.

(1) Village : Sub-district or muhtarlık outside the municipal boundaries of Province and District centers.

İlçe, Bucak ve Köy Muhtarlıkları itibariyle nüfus sayısı
Population by İlçe (District), Bucak (Sub-district) and Muhtarlık (Village)

Mevkiler Locality	Nüfus Population			Mevkiler Locality	Nüfus Population		
	Toplam Total	Erkek Male	Kadın Female		Toplam Total	Erkek Male	Kadın Female
00 Merkez İlcesi				039 Şaban	301	138	163
Şehir	17 220	9 533	7 687	040 Tarbasan (<i>Sarıçiçek</i>) ...	645	327	318
0 Merkez Bucağı				041 Üçyaka (<i>Azköy</i>)	259	137	122
001 Ağaçyolu (<i>İskenderan</i>)	191	108	83	042 Yelesen (<i>Kürman</i>)	341	166	175
002 Akdurmüş (<i>Güldar</i>) ...	260	145	115	043 Yeniköy	489	237	252
003 Alıncık (<i>Düğernan</i>) ...	146	88	58	044 Yeşilköy (<i>Aluzan</i>)	128	65	63
004 Alibir	93	42	51	045 Yolçatı (<i>Şarge</i>)	378	181	197
005 Altınışık (<i>Binziyar</i>) ...	78	50	28	046 Yukarıakpınar	281	132	149
006 Ardıçtepe	221	108	113	Toplam - Total	16 271	8 271	8 000
007 Aşağıakpınar	174	102	72	1 Ağaçeli (<i>İlcalar</i>) Bucağı			
008 Aşağıköy	420	198	222	000 İcpınar (B.M.)	1 071	590	481
008 Balpınar (<i>Metan</i>)	49	25	24	001 Ağaçeli (<i>Aşağıperhengök</i>)	551	287	264
010 Bilaloğlu (<i>Memdu</i>) ...	302	155	147	002 Alatepe (<i>Arçük</i>)	397	200	197
011 Büyüktekören (<i>Büyüktekviran</i>)	180	81	99	003 Çavuşlar (<i>Yukarıper-</i> <i>hengök</i>)	737	361	376
012 Çayağzı	272	130	142	004 Çobantaşı (<i>Sığı</i>)	390	204	186
013 Çayboyu (<i>Gayıt</i>)	132	68	64	005 Dallıtepe (<i>Tarbosmorik</i>)	304	146	158
014 Çeltiksuyu (<i>Kadımadrak</i>)	890	478	412	006 Elmalı	604	310	294
015 Çevrimpınar (<i>Görüz</i>) ...	292	132	160	007 Gökçeli (<i>Talvara</i>)	348	174	174
016 Çiçekdere (<i>Gülbe</i>)	268	130	138	008 Göltepesi (<i>Çarköy</i>) ...	882	438	444
017 Çiçekyayla (<i>Vilvare</i>) ...	223	127	96	009 Gözer (<i>Şenük</i>)	272	143	129
018 Çiriş	261	158	103	010 Hıca (<i>Kös</i>)	457	224	233
019 Çukurca (<i>Körtedev</i>) ...	326	178	148	011 Ortaçanak (<i>Ahpik</i>) ...	277	129	148
020 Dikkoy	435	223	212	012 Uzundere (<i>Belluzer</i>) ...	335	169	166
021 Dikme (<i>Körköy</i>)	493	244	249	013 Yenibaşlar (<i>Alikrak</i>) ...	632	297	335
022 Düzyayla (<i>Gevran</i>) ...	195	91	104	Toplam - Total	7 257	3 672	3 585
023 Ekinyolu (<i>Simsor</i>)	811	409	402	2 Sancak (<i>Hoşkar</i>) Bucağı			
024 Garip	544	268	276	000 Sancak (<i>Hoşkar</i>) (B.M.) (PTT)	489	238	251
025 Gökçekanat (<i>Aşağı-</i> <i>karaveliyan</i>)	415	207	208	001 Arıcılar (<i>Şoğ</i>)	312	147	165
026 Gözeler (<i>Harabeköy</i>)	1 062	522	540	002 Balıklıçay (<i>Masalla</i>) ...	681	319	362
027 Güvençli (<i>Velan</i>)	858	454	404	003 Büyükbaşköy	529	249	280
028 Haziran	357	194	163	004 Güngören (<i>Mezarcık</i>)	513	264	249
029 Kartal (<i>Sirin</i>)	325	173	152	005 Karapınar	680	334	346
030 Kılçadır (<i>Madrakotan</i>)	344	181	163	006 Kurtuluş	133	71	62
031 Kırkağıl (<i>Armutak</i>) ...	482	240	242	007 Kuşkondu (<i>Sancakgeylan</i>)	293	148	145
032 Kumgeçit (<i>Kürük</i>)	332	176	156	008 Oğuldere (<i>Buban</i>)	397	185	212
033 Kuruca (<i>Gazik</i>)	567	280	287	009 Sarıgümüş (<i>Sancaksimsor</i>)	419	207	212
034 Kurudere	299	147	152	010 Sudüğünü (<i>Şirnam</i>) ...	1 138	540	598
035 Küçüktekören (<i>Küçük-</i> <i>tekviran</i>)	203	103	100	011 Sütgölü (<i>Zag</i>)	627	300	327
036 Ormanardı (<i>Dodan</i>) ...	374	177	197	012 Uzunsavat	378	194	184
037 Ortaköy	212	114	98	013 Yaygınçayır (<i>Kemah</i>)	619	306	313
038 Sancaklı (<i>Merkezgey-</i> <i>lan</i>) (PTT)	363	182	181	014 Yazgülü (<i>Yukarıkaraveliyan</i>) ...	342	170	172

İlçe, Bucak ve Köy Muhtarlıkları itibariyle nüfus sayısı
Population by İlçe (District), Bucak (Sub-district) and Muhtarlık (Village)

Mevkiler Locality	Nüfus Population			Mevkiler Locality	Nüfus Population		
	Toplam Total	Erkek Male	Kadın Female		Toplam Total	Erkek Male	Kadın Female
015 Yeşilova (<i>Hilbizun</i>) ...	362	169	193	008 Dikpınar (<i>Hacıyan</i>) ...	145	69	76
Toplam - Total	7 912	3 841	4 071	009 Direkli (<i>Vişkiçor</i>)	292	164	128
3 Yamaç (Musyan) Bucağı				010 Doğanlı (<i>Kelhası</i>)	404	202	202
000 Yamaç (<i>Musyan</i>)				011 Doludere (<i>Tinik</i>)	173	86	87
(B.M.) (PTT)	1 002	516	486	012 Döşekkaye (<i>Mahmudan</i>)	210	101	109
001 Bahçeli (<i>Miril</i>)	366	182	184	012 Ericcek (<i>Hapsor</i>)	110	52	58
002 Dişbudak (<i>Venerin</i>) ...	276	147	129	014 Eskibağ (<i>Hünyan</i>)	174	92	82
003 Erentepe (<i>Şinek</i>)	142	72	70	015 Gerçekli (<i>Haylanikebir</i>)	425	196	229
004 Gökdere (<i>Miyalan</i>) ...	877	416	461	016 Gönülaçan (<i>Haydan</i>)	204	106	98
005 Gümüşlü (<i>Teyrek</i>)	419	206	213	017 Gözertepe (<i>Avnik</i>)	134	69	65
006 Gürpınar (<i>Loton</i>)	157	87	70	018 Günkondu			
007 Kıran	409	213	196	(<i>Kasan-Gündoğdu</i>)	360	167	193
008 Kızıltepe (<i>Gözerek</i>) ...	240	129	111	019 Güzeldere (<i>Gaz</i>)	647	286	361
009 Olukpınar (<i>Çölek</i>)	215	104	111	020 Harmancık (<i>Rizvan</i>) ...	213	115	98
010 Suvaran	234	129	105	021 Kaledibi (<i>Seyyar</i>)	744	408	336
011 Yeniköy (<i>Kakoc İkizgöl</i>)	191	103	88	022 Karıcı (<i>Gayit</i>)	239	117	122
012 Yumaklı (<i>Pakedun</i>) ...	620	322	298	023 Kavaklı (<i>Haraba</i>)	229	103	126
Toplam - Total	5 148	2 626	2 522	024 Mollaibrahim	119	54	65
Bucak ve Köyler Toplamı	36 588	18 410	18 178	025 Sarıbudak (<i>Melekan</i>)	878	468	410
Merkez İlcesi Toplamı	53 808	27 943	25 865	026 Sırtmalıova (<i>Abdalan</i>)	284	147	137
01 Genç İlcesi				027 Üçgül (<i>Hasanan</i>)	430	223	207
Şehir	5 890	3 603	2 287	028 Yatansögüt (<i>Vartakum</i>)	388	180	208
0 Merkez Bucağı				029 Yaydere (<i>Sellihaydan</i>)	252	124	128
001 Ardıçdibi (<i>Araklı</i>)	290	143	147	030 Yazılı (<i>Sair</i>)	194	108	86
002 Çevirme (<i>Ülya</i>)	745	401	344	031 Yelkaya (<i>Gülkan</i>)	227	109	118
003 Doğanca (<i>Çimihini</i>) ...	693	339	354	032 Yeniçevre (<i>Malveliyen</i>)	289	144	145
004 Keklikdere (<i>Parçaç</i>) ...	390	196	194	Toplam - Total	10 174	5 112	5 062
005 Sarısamam (<i>Tarpaçur</i>)	423	218	205	2 Sögütlü (Çaytepe) Bucağı			
006 Sürekli (<i>Diyarbüük</i>) ...	236	115	121	000 Çaytepe (<i>Valir</i>) (B.M.)	817	444	373
Toplam - Total	2 777	1 412	1 365	001 Balgöze (<i>Aşkasor</i>)	428	212	216
1 Servi (Sivan) Bucağı				002 Çanakçı (<i>Cansor</i>)	362	206	156
000 Servi (<i>Sivan</i>) (B.M.)				003 Dereköy	202	108	94
(PTT)	460	246	214	004 Dilektaş (<i>Muradan</i>) ...	698	360	338
001 Akçayurt (<i>Dirinan</i>) ...	89	42	47	005 Gözütok (<i>Hut</i>)	322	168	154
002 Aktoprak (<i>Villik</i>)	201	113	88	006 Kepçeli (<i>Girnos</i>)	525	267	258
003 Alaaddin	655	299	356	007 Koçsırrı (<i>Dinasor</i>)	497	274	223
004 Bahçebaşı (<i>Zimak</i>) ...	392	214	178	008 Meşedalı (<i>Modan</i>)	500	230	270
005 Çamlıyurt	224	108	116	009 Şehittepe (<i>Hacan</i>)	291	154	137
006 Çobançeşmesi (<i>Diri</i>) ...	106	50	56	010 Yağızca (<i>Şemsan</i>)	382	190	192
007 Dedeabağı (<i>Şihsmailan</i>)	283	150	133	011 Yiğitbaşı (<i>Vezenan</i>) ...	594	316	278
				Toplam - Total	5 618	2 929	2 689
				3 Yayla (Tavsan Alhüsey-			
				nan) Bucağı			
				000 Yayla (<i>Tavsan Alhüsey-</i>			
				<i>nan</i>) (B.M.)	759	369	390

İlçe, Bucak ve Köy Muhtarlıkları itibariyle nüfus sayısı
Population by İlçe (District), Bucak (Sub-district) and Muhtarlık (Village)

Mevkiler Locality	Nüfus Population			Mevkiler Locality	Nüfus Population		
	Toplam Total	Erkek Male	Kadın Female		Toplam Total	Erkek Male	Kadın Female
001 Bulgurluk (Mestan) ...	333	180	153	016 Kızılcıbuk	627	300	327
002 Büyükçağ (Mürtezan)	368	184	184	017 Kümbet	449	216	233
003 Geyikdere (Azgelir) ...	595	299	296	018 Mollaşakir (Botan) ...	371	197	174
004 Sağgöze (Tavsalaüriz)	317	183	134	019 Sakaören (Sakaveren)	253	135	118
005 Şehitköy	437	210	227	020 Sarıkışak (Şarık)	389	190	199
006 Tarlabası (Rotcan) ...	611	320	291	021 Serpmekaya (Alpiran)	463	223	240
007 Yazkonağı (Şatos)	947	486	461	022 Soğukpınar (Kamışan)	321	148	173
008 Yeniyaşı (Botyan)	580	294	286	023 Suçatı (Gerran)	568	273	295
009 Yolaçtı (Bülükan)	590	294	296	024 Taşlıçay (Çirik)	718	362	356
Toplam - Total	5 537	2 819	2 718	025 Toklular (Tokliyan) ...	642	296	346
4 Yenisu Bucağı				026 Tuzluca (Yukarışorik)	534	233	301
000 Yenisu (Narderecanok)				027 Viranşehir (PTT)	420	195	225
(B.M.)	246	124	122	028 Yoncalık	168	81	87
001 Bayırlı (Mezra İsohan)	446	221	225	029 Yorgançayır			
002 Binekli (Hilbaşan)	251	132	119	(Karahamzan)	437	211	226
003 Doğaneyler (Şirnan) ...	232	131	101	Toplam - Total	13 875	6 781	7 094
004 Elmagünü (Memedan)	253	122	131	1 Göynük (Oğnut) Bucağı			
005 Pınaraltı (Şegan)	200	116	84	000 Göynük (Oğnut) (B.M.)	720	365	355
006 Sarmakaya (Güleyan)	360	181	179	001 Aşağıyağmurlu			
Toplam - Total	1 988	1 027	961	(Aşağısevik)	293	156	137
Bucak ve Köyler Toplamı	26 094	13 299	12 795	002 Ciligöl	393	186	207
Genç İlcesi Toplamı	31 984	16 902	15 082	003 Derinçay (Halifan)	803	407	396
2 Karhova İlcesi				004 Devecik (Kürük)	229	112	117
Şehir	2 167	1 168	999	005 Hacılar (Hacıyan)	753	366	387
0 Merkez Bucağı				006 Karlıca (Kırmoçek) ...	251	120	131
001 Bağlısa	894	441	453	007 Sudurağı (Azizan)	538	257	281
002 Bahçeköy	570	253	317	008 Yığıtlar (Sagnis)	1 053	500	553
003 Boncukgöze (Boran) ...	292	147	145	009 Yukarıyağmurlu			
004 Çiftlik	396	170	226	(Yukarısevik)	498	251	247
005 Çukurtepe (Hünyan) ...	348	185	163	Toplam - Total	5 531	2 720	2 811
006 Geçitli (Geylan)	272	146	126	Bucak ve Köyler Toplamı	19 406	9 501	9 905
007 Hasanova (PTT)	672	354	318	Karhova İlcesi Toplamı	21 573	10 669	10 904
008 Illıpınar (Çerme)	486	234	252	03 Kığı İlcesi			
009 Kantarkaya (Aşağışorik)	782	386	396	Şehir	5 083	3 295	1 788
010 Karabalçık	288	150	138	0 Merkez Bucağı			
011 Kargapazarı	713	378	335	001 Açıkünay (Sivgelik) ...	600	272	328
012 Kaşıkçı	196	109	87	002 Ağaçoven (Hogasgömleri)	361	165	196
013 Kaynak (Ceban)	308	147	161	003 Aşağıserinyer			
014 Kaynakpınar (Liçik) ...	1 112	523	589	(Aşağıgajik)	137	60	77
015 Kıracıtepe (Çevliyışmen)	186	98	88	004 Baklalı (Üngüzük)	207	95	112

İlçe, Bucak ve Köy Muhtarlıkları itibariyle nüfus sayısı
Population by İlçe (District), Bucak (Sub-district) and Muhtarlık (Village)

Mevkiler Locality	Nüfus Population			Mevkiler Locality	Nüfus Population		
	Toplam Total	Erkek Male	Kadın Female		Toplam Total	Erkek Male	Kadın Female
005 Bilice	879	397	482	020 Gökçeli (Horhor)	760	381	379
006 Çanakçı	703	333	370	021 Güngörsün (Hüsnek)	818	411	407
007 Çiçektepe (Abvank) ...	387	175	212	022 Hasbağlar			
008 Çomak	170	87	83	(Yukarıkarmurun)	848	430	418
009 Dallica (Hogas)	352	182	170	023 İlbeyi (Elbeyi)	263	117	146
010 Darköprü (Hurs)	361	157	204	024 Kabaçalı (Pirican)	289	135	154
011 Demirdöş (Tirikan) ...	89	46	43	025 Kamışgözü (Tunik) ...	256	118	138
012 Demirkanat				026 Karaçubuk (Dilmek) ...	985	507	478
(Uzunmaşat-Akkan) ...	251	127	124	027 Kaynakdüzü (Simhaç)	1 199	605	594
013 Duranlar (Agbüzü) ...	255	125	130	028 Kırkpınar (Harik)	280	138	142
014 Eskikavak (Arik)	778	386	392	029 Kozlu	623	317	306
015 Eşme (Sivarıç)	142	62	80	030 Kuşçimeni			
016 Güneyağul (Cibirköy) ...	202	91	111	(Aşağıkarmurun)	393	169	224
017 Kadıköy	226	104	122	031 Mercan	643	323	320
018 Kutluca (Hacatur)	237	110	127	932 Osmanuşağı	312	137	175
019 Naçaklı (Avirtinik) ...	799	408	391	033 Sarıdibek (Körikanikari)	477	205	272
020 Ölmez	233	97	136	034 Sütlüce (Darabi)	890	421	469
021 Sabırtaşı (Haror)	542	249	293	035 Tilkitası (Şirnan)	566	267	299
022 Sırmaçek (Kijikan) ...	575	295	280	036 Topağaçlar (Dizmori)	249	118	131
023 Tekbaş (Dizvas)	206	98	108	037 Yeldegirmeni (Zermek)	206	96	110
024 Topraklık (Haküstün)	393	193	200	Toplam - Total	19 286	9 321	9 965
025 Yazgünü (Hupus)	572	263	309	2 Yayladere (Conik) Bucacı			
026 Yukarıserinyer				000 Yayladere (Holhol)			
(Yukarıgajik)	269	110	159	(B.M) (PTT)	616	276	340
Toplam - Total	9 926	4 687	5 239	001 Akçadamlar (Hubek)	255	114	141
1 Adaklı Bucacı				002 Almyazı (Hozavit)	324	150	174
000 Adaklı (Azakpert) (BM)	1 107	548	559	003 Aydınlar (Çuğ)	838	388	450
001 Akbinek (Agabinek) ...	151	74	77	004 Batıyaz (Murun)	336	145	191
002 Aktaş (Ağtaş)	243	125	118	005 Bilekkaya (Hergep) ...	290	123	167
003 Arıca (Karalıyan)	562	267	295	006 Boğazköy (Aşuran) ...	127	61	66
004 Aysaklı (İnak)	898	404	494	007 Çalıkagıl			
005 Ayvadüzü (Alakilise)	409	226	183	(Maskaniherdi-Maskan)	1 042	496	546
006 Bağlarpınarı (Temuran)	643	303	340	008 Çatalkaya			
007 Cevizli (Pertek)	350	148	202	(Kumik-Gümeç)	273	121	152
008 Çamlıca (Hiryik)	149	68	81	009 Çayağzı (Zimtek)	212	101	111
009 Çatma	290	141	149	010 Dalbasan (Seter)	887	412	475
010 Çatmaoluk (Sevkar) ...	1 155	583	572	011 Doğucak			
011 Çevreli (Baluca)	896	437	459	(Çikoğlu-Çikan)	362	170	192
012 Danatepe (Pulur)	306	142	164	012 Gökçedal (Deştıl)	93	41	52
013 Doğanlıkaya (Aznafer)	430	197	233	013 Güneşlik (Haftarıç) ...	389	159	230
014 Doluçay (Saygan)	439	208	231	014 Günlük (Anzevik)	410	209	201
015 Dolutekne (Yekmal) ...	170	80	90	015 Haktanır (Hop)	447	241	206
016 Döşlüce (Sıgnak)	252	110	142	016 Hasköy	279	146	133
017 Elmağaç (Maskanikarer)	307	140	167	017 Kalkanlı (Pargasor) ...	436	221	215
018 Erbaşlar (Çermeikarer)	198	93	105	018 Kırköy	350	148	202
019 Erler (Kürdan)	274	132	142	019 Korlu (Şeyhan)	439	185	254

İlçe, Bucak ve Köy Muhtarlıkları itibariyle nüfus sayısı
Population by İlçe (District), Bucak (Sub-district) and Muhtarlık (Village)

Mevkiler Locality	Nüfus Population			Mevkiler Locality	Nüfus Population		
	Toplam Total	Erkek Male	Kadın Female		Toplam Total	Erkek Male	Kadın Female
020 Sarıtosun (Çönek)	463	225	238	0 Merkez Bucağı			
021 Sürmelikoç (Cemizeyni)	281	142	139	001 Arakonak (Gırvas) ...	1 186	597	589
022 Yavuztaş (Tarı)	324	151	173	002 Dilektepe (Serban) ...	301	138	163
023 Yaylabağ (Ağdat)	202	92	110	003 Elbaşı (Kasıman)	441	221	220
024 Yolgüden (Ekrek)	178	90	88	004 Hazarşah	825	458	367
025 Zeyneli				005 Murat (Kuyubaşı-Norik)	423	204	219
(Zeynalı-Zenan)	662	304	358	006 Mutluca (Melekan) ...	1 277	616	661
Toplam - Total	10 515	4 911	5 604	007 Şimşirpınar (Galeban)	649	337	312
				008 Yenidal			
3 Yedisu Bucağı				(Aşiretisolhan-Eskiköy)	1 287	639	648
000 Yedisu (Çerme) (B.M.)				009 Yiğitharmanı (Hirbizun)	643	315	328
(PTT)	1 424	780	644	Toplam - Total	7 032	3 525	3 507
001 Akımlı (Dinik)	443	226	217	1 Yenibaşak Bucağı			
002 Ayanoğlu (Amarıç) ...	312	165	147	000 Yenibaşak (Ardüşin)			
003 Dinarbey	240	119	121	(B.M.)	454	214	240
004 Döşengi (Melikan) ...	661	337	324	001 Arslanbeyli (Kameran)	850	438	412
005 Elmalı	859	446	413	002 Asmakaya (Perho) ...	665	346	319
006 Eskibalta (Himsor).....	377	204	173	003 Bozkanat (Dorni)	452	221	231
007 Gelinpertek	234	113	121	004 Doğuyeli (Tutel)	400	225	175
008 Güzgülü (Arnis)	711	352	359	005 Elmastırı (Pohik)	312	173	139
009 Kabaoluk (Zirzonos) ...	646	303	343	006 Gelintepe (Kahmut) ...	181	96	85
010 Karapolat	242	116	126	007 Gençtavus	726	375	351
011 Kaşıklı (Muşağa)	492	254	238	008 Kaleköy (Kale-Genç)	587	293	294
012 Şenköy	171	71	100	009 Kırık	211	114	97
013 Yağmurpınarı (Angiği)	376	186	190	010 Oymapınar (Arzink) ...	463	224	239
014 Yeşilgöl (Mozlar)	332	170	162	011 Sülünkaş (Sükyan) ...	620	325	295
Toplam - Total	7 520	3 842	3 678	012 Tarhan (Badinan)	212	104	108
Bucak ve Köyler Toplamı	47 247	22 761	24 486	Toplam - Total	6 133	3 148	2 985
Kığı İlcesi Toplamı	52 330	26 056	26 274	Bucak ve Köyler Toplamı	13 165	6 673	6 492
Solhan İlcesi				Solhan İlcesi Toplamı	18 256	9 910	8 346
Şehir	5 091	3 237	1 854	İl Toplamı	177 951	91 480	86 471

Province of

İlçeler itibariyle şehir ve köy nüfuslar, yüzölçümü ve nüfus yoğunluğu
City and village population, area, and density by "ilçe" (District)

İlçeler Districts	Toplam Total			Şehirler nüfusu City population (1)			Köyler nüfusu Village population (2)			Yüz ölçümü Area (km ²) (3)	Nüfus Yoğun- luğu Density (4)
	Toplam Total	Erkek Male	Kadın Female	Toplam Total	Erkek Male	Kadın Female	Toplam Total	Erkek Male	Kadın Female		
Toplam — Total	185 473	98 012	87 461	59 939	33 896	26 043	125 534	64 116	61 418	6 707	27
00 Merkez İlçe Province center	56 928	29 935	26 993	20 842	11 338	9 504	36 086	18 597	17 489	1 631	34
01 Adilcevaz	18 413	9 584	8 829	7 557	4 013	3 544	10 856	5 571	5 285	812	22
02 Ahlat	20 822	10 729	10 093	7 819	4 295	3 524	13 003	6 434	6 569	1 044	19
03 Hizan	23 854	12 227	11 627	1 896	1 050	846	21 958	11 177	10 781	917	26
04 Mutki	24 970	13 024	11 946	1 627	993	634	23 343	12 031	11 312	1 068	23
05 Tatvan	40 486	22 513	17 973	20 198	12 207	7 991	20 288	10 306	9 982	1 235	32

(1) Şehir : İl ve ilçe merkezlerinin belediye sınırları içinde kalan alan.

(2) Köy : İl ve ilçe merkezlerinin belediye sınırları dışında kalan Bucak ile Köy Muhtarlıkları.

(3) Yüzölçümüne göller dahil değildir.

(4) Bir kilometrekareye düşen nüfus.

(1) City : Area within the municipal boundaries of Province and District centers.

(2) Village : Sub-district or Muhtarlık outside the municipal boundaries of Province and District centers.

(3) Lake surfaces are excluded.

(4) Population per square kilometer.

Nüfus grupları itibariyle Köyler sayısı ve nüfus toplamları

Number of villages and total
of their inhabitants by population group

Nüfus grupları Population group	Köy sayısı Number of villages	Nüfus toplamı Total population		
		Toplam Total	Erkek Male	Kadın Female
Toplam — Total	265	125 534	64 116	61 418
0 — 50	—	—	—	—
51 — 100	5	446	219	227
101 — 150	13	1 637	880	757
151 — 200	27	4 846	2 483	2 363
201 — 250	23	5 241	2 661	2 580
251 — 300	24	6 563	3 299	3 264
301 — 400	45	15 861	8 067	7 794
401 — 500	35	15 871	8 135	7 736
501 — 750	52	32 072	16 414	15 658
751 — 1000	24	20 177	10 271	9 906
1001 — 1250	9	10 128	5 129	4 999
1251 — 1500	5	6 682	3 393	3 289
1501 — 1750	2	3 283	1 691	1 592
1751 — 2000	—	—	—	—
2001 — 2250	—	—	—	—
2251 — 2500	—	—	—	—
2501 — 2750	1	2 727	1 474	1 253
2751 — 3000	—	—	—	—
3001 — 3250	—	—	—	—
3251 +	—	—	—	—

(1) Köy : İl ve ilçe merkezlerinin belediye sınırları dışında kalan Bucak ile Köy Muhtarlıkları.

(1) Village : Sub-district or muhtarlık outside the municipal boundaries of Province and District centers.

İlçe, Bucak ve Köy Muhtarlıkları itibariyle nüfus sayısı
Population by İlçe (District), Bucak (Sub-district) and Muhtarlık (Village)

Mevkiler Locality	Nüfus Population			Mevkiler Locality	Nüfus Population		
	Toplam Total	Erkek Male	Kadın Female		Toplam Total	Erkek Male	Kadın Female
00 Merkez İlçesi				017 Üçkardeş (<i>Pags</i>)	659	348	311
Şehir	20 842	11 338	9 504	018 Yolalan (<i>Kistonik</i>)	268	128	140
0 Merkez Bucacı				019 Yolcular (<i>Vervan</i>)	461	246	215
001 Aşağıkaraboy	397	204	193	020 Yukarıbalçılar (<i>Horkürtler</i>)	204	98	106
002 Bashan	241	132	109	021 Yukarıölek	475	229	246
003 Yolyazı (<i>Yam</i>)	79	38	41	Toplam — Total	9 361	4 761	4 600
004 Çalıdüzü (<i>İnif</i>)	255	119	136	2 Çukur Bucacı			
005 Değirmenaltı (<i>Porköy</i>)	554	278	276	000 Güroymak (<i>Çukur</i>) (B.M.) (PTT)	2 727	1 474	1 253
006 Deliktaş (<i>Surum</i>)	318	160	158	001 Arpacık (<i>Kışam</i>)	104	54	50
007 Dörttaş (<i>Kemah</i>)	360	176	184	002 Aşağıkolbaşı (<i>Aşağımork</i>)	511	263	248
008 İçmeli (<i>Merkuk</i>)	330	159	171	003 Bölmedere (<i>Sez</i>)	171	92	79
009 Kireçtaşı (<i>Perhent</i>)	444	245	199	004 Cevizyatağı (<i>Pavik</i>)	294	164	130
010 Konuksayar (<i>Kerp</i>)	213	123	90	005 Çallı (<i>Pertuk</i>)	272	133	139
011 Kömüryakan (<i>Hilorink</i>)	398	201	197	006 Çayarası (<i>Seyhan</i>)	632	328	304
012 Tabanözü (<i>Çukuş</i>)	163	86	77	007 Çıtak	191	101	90
013 Tatlıkaynak (<i>Hımcür</i>)	134	71	63	008 Değirmenköy (<i>Misaksen</i>)	947	455	492
014 Yalnızçamlar (<i>Suvar</i>)	205	114	91	009 Gölbaşı (<i>İrom</i>)	1 457	718	739
015 Yaygın (<i>Samo</i>)	216	109	107	010 Günkırtı (<i>Kotnu</i>)	1 400	737	663
016 Yukarıkaraboy	173	80	93	011 Kaleli (<i>Miskan</i>)	764	387	377
017 Yumurtatepe (<i>Rapsen</i>)	320	170	150	012 Kavunlu (<i>Bizatun</i>)	103	55	48
018 Yücebaş (<i>Hartukoh</i>)	169	87	82	013 Kekliktepe (<i>Musurlu</i>)	245	119	126
Toplam — Total	4 969	2 552	2 417	014 Kuştası (<i>Hask</i>)	230	126	104
1 Bölük yazı Bucacı				015 Oduncular (<i>Boryan</i>)	575	312	263
000 Bölük yazı (<i>Kültük-Hıvrıs</i>) (B.M.)	921	444	477	016 Özkavak	283	158	125
001 Akçalı (<i>Korcan</i>)	391	209	182	017 Saklı (<i>Sırt</i>)	301	146	155
002 Arıdağ (<i>Koltuk</i>)	1 032	504	528	018 Sütderesi (<i>Mozek</i>)	626	348	278
003 Aşağıbalçılar (<i>Horşeyhler</i>)	351	177	174	019 Tahtalı	174	96	78
004 Aşağıölek	469	247	222	020 Taşüstü (<i>Korhalı</i>)	249	116	133
005 Başmaklı (<i>Papiznih</i>)	229	122	107	021 Üzümlüveren (<i>Capkis</i>)	170	91	79
006 Bayramalan (<i>Alak</i>)	266	140	126	022 Yamaçköy (<i>Pay</i>)	402	191	211
007 Boztepe (<i>Kelhoc</i>)	278	137	141	023 Yazıkönak (<i>Nıst</i>)	312	168	144
008 Dereağızı (<i>Vanek</i>)	454	236	218	024 Yemişveren (<i>Balekan</i>)	616	323	293
009 Doğruyol (<i>Simek</i>)	517	263	254	025 Yukarıkolbaşı (<i>Yukarmorh</i>)	383	193	190
010 Düzköy	341	188	153	Toplam — Total	14 139	7 348	6 791
011 Geçitbaşı (<i>Sanis</i>)	432	221	211	3 Narlıdere Bucacı			
012 Ilıcak (<i>Germap</i>)	189	97	92	000 Narlıdere (<i>Kasrık</i>) (B.M.)	674	335	339
013 İçgeçit (<i>Humaç</i>)	425	214	211	001 Ağaçpınar (<i>İngol</i>)	142	73	69
014 Keklikdüzü (<i>Magrebiyan</i>)	408	212	196	002 Alaniçi (<i>Kermata</i>)	309	152	157
015 Kokarsu (<i>Alpert</i>)	406	207	199	003 Ayrancılar (<i>Miryanis</i>)	222	108	114
016 Konaç (<i>Kut</i>)	185	94	91	004 Karadağ (<i>Mezretaş</i>)	115	65	50

İlçe, Bucak ve Köy Muhtarlıkları itibariyle nüfus sayısı
Population by İlçe (District), Bucak (Sub-district) and Muhtarlık (Village)

Mevkiler Locality	Nüfus Population			Mevkiler Locality	Nüfus Population		
	Toplam Total	Erkek Male	Kadın Female		Toplam Total	Erkek Male	Kadın Female
005 Karbastı (Tıphi)	118	66	52	004 Çanakayla			
006 Sarpkaya (Zızan)	200	100	100	(Virangazi)	635	300	335
007 Tanrıyar (Riclek)	165	93	72	005 Erikbağı (Kocert)	249	122	127
Toplam — Total	1 945	992	953	006 Harmantepe			
4 Sarıkonak (Setek) Bucağı				(Norsincik)	613	364	249
000 Sarıkonak				007 İpekçayır (Murhus) ...	312	150	162
(Duhan) (B.M.)	308	154	154	008 Karakol	147	78	69
001 Ağaçdere (Hacukan) ...	377	181	196	009 Yıldız (Mustafa)	96	46	50
002 Ağaçköprü (Hurmuz) ...	542	350	192	010 Yolçatı (Kogus)	313	149	164
003 Aşağıyolak (Aşağıceman)	150	79	71	011 Yukarısüphan	500	250	250
004 Beşkaynak (Baykisen)	190	92	98	Toplam — Total	4 531	2 301	2 230
005 Çeltikli (Şeyhcumman)	180	85	95	1 Göldüzü Bucağı			
006 Cevizdalı (Hevek)	87	50	37	000 Göldüzü (Arın) (B.M.)	580	294	286
007 Çobansuyu (Herde) ...	233	117	116	001 Akçıra	854	425	429
008 Dikme (Sap)	179	94	85	002 Aydınlar (Kazık)	1 582	840	742
009 Direktaş (Titu)	167	92	75	003 Esenkıy (Parkat)	186	106	80
010 Doskaya (Sızor)	102	55	47	004 Gümüşdüven (Hekesor)	499	251	248
011 Esenburun (Havinis) ...	182	93	89	005 Heybeli (Norsin)	405	213	192
012 Karınca (Kanahdere) ...	334	165	169	006 Karaşeyh (Resadar) ...	247	127	120
013 Kayalıbağ (Lirt)) ...	387	190	197	007 Karşıyaka (Horans) ...	259	132	127
014 Kınalı (Hersut)	193	99	94	008 Kavuştuk			
015 Konalga (Suvi)	261	130	131	(Aruncikuş)	478	255	223
016 Ortakapı (Setek)	297	150	147	009 Kömürlü (Pesnekömür)	515	268	247
017 Uçankuş (Leylekan) ...	97	43	54	010 Mollafadıl	218	104	114
018 Ünalı (Yako)	726	381	345	011 Örentaş (Haradaserik)	114	55	59
019 Yarönü				012 Yarımadaşoyu			
(Keremo-Kermete)	244	129	115	(Karakeşiş)	388	200	188
020 Yeşilsirt (Bocan)	255	114	141	Toplam — Total	6 325	3 270	3 055
021 Yukarıyolak				Bucak ve Köyler Toplamı	10 856	5 571	5 285
(Yukarıceman)	181	101	80	Adilcevaz İlçesi Toplamı	18 413	9 584	8 829
Toplam — Total	5 672	2 944	2 728	02 Ahlat İlçesi			
Bucak ve Köyler Toplamı	36 086	18 597	17 489	Şehir	7 819	4 295	3 524
Merkez İlçesi Toplamı	56 928	29 935	26 993	0 Merkez Bucağı			
01 Adilcevaz İlçesi				001 Cemalettin	285	141	144
Şehir	7 557	4 013	3 544	002 Çatalağzı (Hım)	151	72	79
0 Merkez Bucağı				003 Çukurtarla (Hank) ...	317	156	161
001 Aşağısüphan	560	284	276	004 Kınalıkoç (Sıfırasor) ...	316	158	158
002 Bahcedere				005 Kırkdönüm (Hasuk) ...	175	76	99
(Haskunduruk)	816	412	404	006 Küşhane	189	92	97
003 Cihangir	290	146	144	007 Saka	261	126	135

İlçe, Bucak ve Köy Muhtarlıkları itibariyle nüfus sayısı
Population by İlçe (District), Bucak (Sub-district) and Muhtarlık (Village)

Mevkiler Locality	Nüfus Population			Mevkiler Locality	Nüfus Population		
	Toplam Total	Erkek Male	Kadın Female		Toplam Total	Erkek Male	Kadın Female
008 Serinbayır (Soğurt) ...	427	210	217	012 Oymapınar (Best)	475	256	219
009 Seyrantepe (Zagvı) ...	313	165	148	013 Sırmaçek (Gayde-Hızan)	912	478	434
010 Taşharman (Tegut) ...	1 252	583	669	014 Süttaş (Gülbik)	999	508	491
011 Uludere (Sor)	542	252	290	015 Yığınkaya (Azgur)	473	241	232
012 Yeniköprü (Karmuc) ...	416	232	184	016 Yolbilen (Halapur) ...	655	335	320
013 Yavadamı (Ersonk) ...	369	206	163	Toplam — Total	9 289	4 706	4 583
Toplam — Total	5 013	2 469	2 544	1 Akşar Bucacı			
1 Ovakışla (Pushus) Bucacı				000 Akşar (Hakif) (B.M.)	770	370	400
000 Ovakışla (Purhus) (B.M.)				001 Ağlözü (Busokan)	750	391	359
(PTT)	1 701	851	850	002 Kayadeler (Ofe)	679	347	332
001 Akçaören (Ağçaviran)	391	212	179	003 Kolludere (Hişet)	1 093	571	522
002 Alakır (Kustiyan)	627	298	329	004 Ürünveren (Pars)	1 276	677	599
003 Burcukaya (Mezik) ...	701	313	388	Toplam — Total	4 568	2 356	2 212
004 Develik	209	96	113	2 Sağınlı Bucacı			
005 Dilburnu (Cızruk)	343	178	165	000 Sağınlı (Sımos) (B.M.)	904	453	451
006 Gedikpınar (Birik) ...	378	197	181	001 Ballı (Giran)	498	250	248
007 Gölgören (Hiyartank)	408	207	201	002 Döküktaş (Obin)	724	367	357
008 Güzelsu (Tapavank) ...	1 297	678	619	003 Ekintepe (Gıvrıs)	276	135	141
009 Kırıkkaya (Kırs)	316	167	149	004 Harmandöven (Pisyan)	837	432	405
010 Nazik	433	212	221	005 Kalkanlı (Cırcak)	813	425	388
011 Otluyazı (Hulık)	901	417	484	006 Kepirli (Nors)	1 110	580	530
012 Yoğurtymez	285	139	146	007 Çatakdemiş (Kıs) ...	464	228	236
Toplam — Total	7 990	3 965	4 025	008 Sağırkaya (Resan)	673	342	331
Bucak ve Köyler Toplamı	13 003	6 434	6 569	009 Sarpkaya (Indis)	650	335	315
Ahlat İlcesi Toplamı ...	20 822	10 729	10 093	010 Sürücüler (Ucum)	1 152	568	584
03 Hızan İlcesi				Toplam — Total	8 101	4 115	3 986
Şehir	1 896	1 050	846	Bucak ve Köyler Toplamı	21 958	11 177	10 781
0 Merkez Bucacı				Hızan İlcesi Toplamı ...	23 854	12 227	11 627
001 Aladana (Senkoy)	529	273	256	04 Mutki İlcesi			
002 Budaklı (Kıhbiyan) ...	248	132	116	Şehir	1 627	993	634
003 Çökekyazı (Hırt)	591	282	309	0 Merkez Bucacı			
004 Gökay (Kulat)	656	297	359	001 Akıncı (Batılmış)	227	118	109
005 Gökçimen (Purunus) ...	543	299	244	002 Alatoprak (Salansor) ...	149	91	58
006 Gürece (Selluh)	495	253	242	003 Çatalsöğüt (Hastak) ...	694	354	340
007 Horozdere	852	406	446	004 Çaygeçit(Cemanbağdınarı)	279	153	126
008 İçlikaval (İzköy)	350	181	169	005 Dereyolu (Muzuk)	637	322	315
009 Kapisuyu (Antalan) ...	494	249	245	006 Sekiliyazı (Tatvan)	372	175	197
010 Karhtepe				007 Üstyayla			
(Mezrevarabın)	262	138	124	(Yukarıspinciler)	558	284	274
011 Koçlu (Patıyah)	755	378	377				

İlçe, Bucak ve Köy Muhtarlıkları itibariyle nüfus sayısı
Population by İlçe (District), Bucak (Sub-district) and Muhtarlık (Village)

Mevkiler Locality	Nüfus Population			Mevkiler Locality	Nüfus Population		
	Toplam Total	Erkek Male	Kadın Female		Toplam Total	Erkek Male	Kadın Female
008 Yeniköy (Purundük) ...	171	84	87	011 Uzunyar (Koran)	200	107	93
009 Yumruşe (Tagkoy)	389	198	191	012 Üçadım (Tırkanat) ...	243	123	120
Toplam - Total	3 476	1 779	1 697	Toplam - Total	5 925	3 035	2 890
1 Geyikpınarı (İğık) Bucağı				Bucak ve Köyler Toplamı	23 343	12 031	11 312
000 Geyikpınarı (Kolanis) (B.M.)	1 105	595	510	Mutki İlçesi Toplamı ...	24 970	13 024	11 946
001 Çiğdemalan (İğık)	251	123	128	05 Tatvan İlçesi			
002 Kapıkaya (Kurtıyan) ...	87	42	45	Şehir	20 198	12 207	7 991
003 Kasak	368	182	186	0 Merkez Bucağı			
004 Kayran (Hersan)	753	398	355	001 Adabağ	360	173	187
005 Tolgah (Kayseran)	261	133	128	002 Benekle (Cihur)	477	246	231
006 Yanıkacır (Cemanıgık)	337	172	165	003 Dalda (Engesor)	392	201	191
007 Yazıcı	236	123	113	004 Kıyıldüzü (Kızvak)	753	390	363
008 Yuvalıdam (Torh)	428	220	208	005 Küllüce (Hahrif)	190	102	88
Toplam - Total	3 826	1 988	1 838	006 Örenlik (Alaman)	132	69	63
2 Kavakbaşı (Huyut) Bucağı				007 Sarıkum (Zıgan)	703	357	346
000 Kavakbaşı (Huyut-Tap) (B.M.) (PTT)	931	481	450	008 Sentepe (Cekmece-Samiran) ...	265	130	135
001 Arpalıseki (Puhuk) ...	717	394	323	009 Yumurtatepe	223	110	113
002 Boğazönü (Parsınk) ...	698	362	336	Toplam - Total	3 495	1 778	1 717
003 Çığır (Kor)	821	421	400	1 Küçükusu Bucağı			
004 Çiftliyol (Tagısor)	880	488	392	000 Küçükusu (Kotum) (B.M.)	389	199	190
005 Erler (Havarık)	795	407	388	001 Çaldüzü (Balakan) ...	207	95	112
006 İkizler (Kızanık)	1 215	618	597	002 Çayırönü (Mezbe)	168	75	93
007 Kayabaşı (Dikme-Sihor)	320	159	161	003 Çevre (Iz)	400	188	212
008 Kocainiş (Güzük)	1 193	595	598	004 Dibekli (Sulu)	442	231	211
009 Uran (Tagvank)	692	372	320	005 Eğritiş (Ent)	352	186	166
010 Yenidoğan (Korsuvak)	663	341	322	006 Kırkbulak (Sak)	310	158	152
011 Yukarıkoyunlu (Yukarıohın)	1 191	591	600	007 Koyunpınarı (Nil)	519	263	256
Toplam - Total	10 116	5 229	4 887	008 Obuz (Kamer)	399	201	198
3 Meydan Bucağı				009 Tokaçlı (Kurtıkan)	665	347	318
000 Meydan (B.M.)	595	270	325	010 Yoncabaşı (Sukraniş)	472	233	239
001 Açıkalın (Mısı)	473	224	249	Toplam - Total	4 323	2 176	2 147
002 Bağarası (Herment) ...	630	338	292	2 Reşadiye Bucağı			
003 Ballı (Kutuklu-Herpı) ...	366	188	178	000 Yelkenli (Reşadiye) (B.M.) (PTT)	580	282	298
004 Çatalerik (Nic)	463	236	227	001 Alacabük (Pelli)	1 037	507	530
005 Gümüştanat (Keyburan)	893	484	409	002 Anadere (Oranis)	431	221	210
006 Karabudak	498	249	249	003 Bolalan (Sahmunus) ...	426	220	206
007 Kasıklı (Sen)	127	69	58				
008 Kovanlı (İrangotı)	396	209	187				
009 Salman (Kınzu)	753	384	369				
010 Taşboğaz (Herfus) ...	288	154	134				

İlçe, Bucak ve Köy Muhtarlıkları itibariyle nüfus sayısı
Population by ilçe (District), Bucak (Sub-district) and Muhtarlık (Village)

Mevkiler Locality	Nüfus Population			Mevkiler Locality	Nüfus Population		
	Toplam Total	Erkek Male	Kadın Female		Toplam Total	Erkek Male	Kadın Female
004 Budaklı (<i>Asnak</i>)	605	296	309	017 Oruçlu (<i>Kolbaşı</i>)			
005 Çanakdüzü (<i>Komus</i>) ...	542	260	282	(<i>Oruçlu-Avatak</i>)	288	127	161
006 Çavuşlar (<i>Kırdıran</i>) ...	599	299	300	018 Sallica (<i>Kancaş</i>)	519	271	248
007 Dönertaş (<i>Cankıs</i>)	759	400	359	019 Sarıdal (<i>Kesenkut</i>)	568	294	274
008 Düzcealan (<i>Carsın</i>) ...	284	149	135	020 Suboyu (<i>Hacıyan</i>)	351	205	146
009 Göllü	794	428	366	021 Tosunlu (<i>Poga</i>)	618	329	289
010 Güntepe				022 Yassica (<i>Unsuz</i>)	337	161	176
(<i>Hallacengesor</i>)	468	248	220	023 Yediveren (<i>Kınasor</i>) ...	675	334	341
011 Kısıklı (<i>Siyamer</i>)	520	251	269	Toplam - Total	12 470	6 352	6 118
012 Koruklu (<i>Purus</i>)	686	360	326	Bucak ve Köyler Toplamı	20 288	10 306	9 982
013 Koyluca (<i>Garzıt</i>)	203	98	105	Tatvan İlcesi Toplamı	40 486	22 513	17 973
014 Köprücek (<i>Aigsto</i>)	534	264	270	İl Toplamı	185 473	98 012	87 461
015 Kuruyaka (<i>Ogvanis</i>) ...	452	252	200				
016 Kuşluca (<i>Sarıdal</i>)	194	96	98				

İlçeler itibariyle şehir ve köy nüfusları, yüzölçümü ve nüfus yoğunluğu
City and village population, area, and density by "ilçe" (District)

İlçeler Districts	Toplam Total			Şehirler nüfusu City population (1)			Köyler nüfusu Village population (2)			Yüz ölçümü Area (km ²) (3)	Nüfus Yoğun- luğu Density (4)
	Toplam Total	Erkek Male	Kadın Female	Toplam Total	Erkek Male	Kadın Female	Toplam Total	Erkek Male	Kadın Female		
Toplam — Total	403 766	197 954	205 812	84 321	45 629	38 692	319 445	152 325	167 120	11 051	36
00 Merkez İlçe Province center	69 200	35 384	33 816	26 944	14 955	11 989	42 256	20 429	21 827	1 527	45
01 Akçakoca	25 215	12 410	12 805	8 114	4 243	3 871	17 101	8 167	8 934	462	54
02 Düzce	146 899	72 417	74 482	28 209	14 917	13 292	118 690	57 500	61 190	1 489	98
03 Gerede	60 281	29 127	31 154	7 536	4 182	3 354	52 745	24 945	27 800	1 956	30
04 Göynük	20 202	9 712	10 490	2 085	1 039	1 046	18 117	8 673	9 444	1 437	14
05 Kıbrısçık	8 987	4 182	4 805	1 390	806	584	7 597	3 376	4 221	641	14
06 Mengen	18 846	8 575	10 271	2 271	1 391	880	16 575	7 184	9 391	883	21
07 Mudurnu	25 550	12 266	13 284	3 682	1 884	1 798	21 868	10 382	11 486	1 349	18
08 Seben	11 966	5 643	6 323	2 390	1 276	1 114	9 576	4 367	5 209	665	17
09 Yığılca	16 620	8 238	8 382	1 700	936	764	14 920	7 302	7 618	641	25

- (1) Şehir : İl ve ilçe merkezlerinin belediye sınırları içinde kalan alan.
(2) Köy : İl ve ilçe merkezlerinin belediye sınırları dışında kalan Bucak ile Köy Muhtarlıkları.
(3) Yüzölçümüne göller dahil değildir.
(4) Bir kilometrekareye düşen nüfus.

- (1) City : Area within the municipal boundaries of Province and District centers.
(2) Village : Sub-district or Muhtarlık outside the municipal boundaries of Province and District centers.
(3) Lake surfaces are excluded.
(4) Population per square kilometer.

Nüfus grupları itibariyle Köyler sayısı ve nüfus toplamı
Number of villages and total
of their inhabitants by population group

Nüfus grupları Population group	Köy sayısı Number of villages	Nüfus toplamı Total population		
		Toplam Total	Erkek Male	Kadın Female
Toplam — Total	788	319 445	152 325	167 120
0 — 50	—	—	—	—
51 — 100	7	592	280	312
101 — 150	42	5 551	2 570	2 981
151 — 200	93	16 681	7 619	9 062
201 — 250	81	18 483	8 387	10 096
251 — 300	100	27 474	12 688	14 786
301 — 400	190	66 141	31 049	35 092
401 — 500	119	52 972	25 097	27 875
501 — 750	101	60 457	29 001	31 456
751 — 1000	30	25 195	11 913	13 282
1001 — 1250	8	8 694	4 304	4 390
1251 — 1500	2	2 717	1 276	1 441
1501 — 1750	6	9 688	4 696	4 992
1751 — 2000	1	1 754	830	924
2001 — 2250	2	4 323	2 238	2 085
2251 — 2500	1	2 292	1 169	1 123
2501 — 2750	1	2 688	1 266	1 422
2751 — 3000	2	5 761	2 986	2 775
3001 — 3250	1	3 016	1 523	1 493
3251 +	1	4 966	3 433	1 533

- (1) Köy : İl ve ilçe merkezlerinin belediye sınırları dışında kalan Bucak ile Köy Muhtarlıkları.

- (1) Village : Sub-district or muhtarlık outside the municipal boundaries of Province and District centers.

İlçe, Bucak ve Köy Muhtarlıkları itibariyle nüfus sayısı
Population by İlçe (District), Bucak (Sub-district) and Muhtarlık (Village)

Mevkiler Locality	Nüfus Population			Mevkiler Locality	Nüfus Population		
	Toplam Total	Erkek Male	Kadın Female		Toplam Total	Erkek Male	Kadın Female
00 Merkez İlcesi				037 Dodurga	143	73	70
Şehir	26 944	14 955	11 989	038 Doğanç (Sancak)	499	255	244
0 Merkez Bucacı				039 Elmalık	582	371	211
001 Afşar (Afşargıdırıç) ...	468	226	242	040 Ericcek	437	200	237
002 Ağaçcılar	283	139	144	041 Fasil	134	64	70
003 Akçaalan	298	142	156	042 Gökpınar (Berkgökpınar)	180	81	99
004 Alıçören (Dadani)	379	176	203	043 Gölcük (Çelegölcük) ...	309	131	178
005 Alpagut	391	172	219	044 Gököy (Gölhamidiye)	427	190	237
006 Alpagutbey	203	96	107	045 Güdeylekettin	384	199	185
007 Aşağıcamlı (Fülüsusuflı)	137	56	81	046 Güven (Gövem)	290	143	147
008 Aşağıkuzören (Aşağıkuzviran)	348	144	204	047 Hamzabey	396	184	212
009 Avdan	101	46	55	048 Hıdırşeyhler (Hıdırşihlar)	235	109	126
010 Aydınık (Tekkesusuz)	378	175	203	049 İlicakmık	165	91	74
011 Bağışlar (Celebağışlar)	208	98	110	050 Işıklar (Tekkeümülkema)	813	410	403
012 Bahçe	316	145	171	051 Kandamış	139	56	83
013 Bakırlı (Bakırlıçansa)...	184	79	105	052 Karaağaç (PTT)	425	216	209
014 Baltalı	436	205	231	053 Karacasu	1 531	811	720
015 Banaz (Banaz çandır)	422	171	251	054 Karaköy	388	189	199
016 Belkaraağaç	151	72	79	055 Karamanlar (Karamanlarsazak)	179	70	109
017 Berk (Berkkebir)	429	223	206	056 Kasaplar	492	235	257
018 Bozarmut (Tekkebozarmut)	259	121	138	057 Ketenler	170	78	92
019 Bunus	235	125	110	058 Kılıçarslan (Rumsalar)	409	188	221
020 Burnuk	536	243	293	059 Kindıra	684	325	359
021 Çakmaklar	277	132	145	060 Kırha	250	110	140
022 Çampınar (Gürçüler) ...	160	77	83	061 Kızılağıl	215	86	129
023 Çamyayla (Yozgat) ...	697	384	313	062 Kozlu	280	129	151
024 Çanakcılar	168	77	91	063 Köprücüler	218	104	114
025 Çatakören (Çatakzamet)	440	209	231	064 Kuzfındık	193	91	102
026 Çaygökpınar	627	303	324	065 Kuzörendağlı (Kuzvirandağlı)	337	158	179
027 Çayır	180	89	91	066 Kuzörenemirler (Kuzviranemirler)	244	94	150
028 Çepni	365	186	179	067 Küçükberk (Cansaberk)	196	100	96
029 Çivril	317	163	154	068 Küplüce	130	55	75
030 Çobankaya (Çeleveyisler)	411	220	191	069 Kürkçüler	445	211	234
031 Çömlükçiler	188	84	104	070 Merkeşler (PTT)	1 081	690	391
032 Çukürören (Çukurvıran)	396	259	137	071 Mesciçele	431	241	190
033 Değirmenbeli (Kuğum)	361	171	190	072 Mesciler	394	190	204
034 Değirmenderesi	217	98	119	073 Muratlar	144	67	77
035 Demirciler	401	183	218	074 Musluklar	256	121	135
036 Dereceören (Dereceviran)	235	126	109	075 Mustakimler	233	114	119
				076 Nuhlar	195	76	119
				077 Oğulduruk	162	68	94

İli : 14 BOLU
Province of

İlçe, Bucak ve Köy Muhtarlıkları itibariyle nüfus sayısı
Population by İlçe (District), Bucak (Sub-district) and Muhtarlık (Village)

Mevkiler Locality	Nüfus Population			Mevkiler Locality	Nüfus Population		
	Toplam Total	Erkek Male	Kadın Female		Toplam Total	Erkek Male	Kadın Female
078 Okçular	312	139	173	117 Yeniköy	162	82	80
079 Ovaüzü (<i>Dadiç</i>)	225	106	119	118 Yenipelitcik			
080 Ömerler	644	317	327	(<i>Tekkepelitcik</i>)	544	294	250
081 Örencik	475	235	240	119 Yolçatı (<i>Tatava</i>)	317	144	173
082 Paşaköy	1 106	552	554	120 Yukarıcamlı			
083 Pelitcik	399	182	217	(<i>Hulusulvi</i>)	448	190	258
084 Pirahmetler	311	137	174	121 Yukarısoku	530	248	282
085 Piroğlu	234	107	127	122 Yumrukaya	583	289	294
086 Rüzgarlar	342	159	183	123 Yuva	288	126	162
087 Saççılar	134	73	61	Toplam — Total	42 256	20 429	21 827
088 Salıbeyler	368	178	190	Bucak ve Köyler Toplamı	42 256	20 429	21 827
089 Sandallar	350	160	190	Merkez İlcesi Toplamı	69 200	35 384	33 816
090 Saraycık	431	195	236				
091 Sarıcalar	208	100	108	01 Akçakoca İlcesi			
092 Sazakkınık	112	51	61	Şehir	8 114	4 243	3 871
093 Sazakşeyhler				0 Merkez Bucacı			
(<i>Sazakşuhlar</i>)	231	99	132	001 Akkaya	340	161	179
094 Sebenardı				002 Aktaş (<i>Gebekilise</i>)	461	203	258
(<i>Sığırkuyruğu</i>)	220	120	100	003 Altınçal (<i>Altındere</i>)	543	277	266
095 Semerciler	174	80	94	004 Arabacı	424	203	221
096 Seyitler	371	183	188	005 Armutlu (<i>Hemşin</i>)	436	220	216
097 Sultan	382	184	198	006 Balatlı	529	248	281
098 Sultanbey	384	203	181	007 Beyören (<i>Beyviran</i>)			
099 Susuzkınık	219	95	124	(PTT)	756	371	385
100 Tarakçı	351	161	190	008 Çayağzı (<i>Aftunağzı</i>)	615	288	327
101 Taşçılar	228	97	131	009 Çiçekpınar (<i>Sıtır</i>)	401	180	221
102 Taşoluk	299	144	155	010 Dadalı	500	248	252
103 Tatlar (<i>Hacavaklar</i>)	259	123	136	011 Davutağa (<i>Acielma</i>)	335	163	172
104 Tekkedere	657	294	363	012 Deredibi	280	161	119
105 Tetemecele	226	98	128	013 Dilaver	476	269	207
106 Ulumescit	377	164	213	014 Doğancılar	182	90	92
107 Vakıfgeçitveren				015 Döngelli (<i>Töngelli</i>)	378	178	200
(<i>Vakıfgeçitören</i>)	286	125	161	016 Edilli (<i>Sarırentilik</i>)	139	72	67
108 Yakabayat	441	210	231	017 Esmahanım (<i>Kırın</i>)			
109 Yakuplar	205	99	106	(PTT)	578	293	285
110 Yayladınlar	181	77	104	018 Fakılı	428	201	227
111 Yazören				019 Göktepe	291	137	154
(<i>Kazlar-Arslanlar</i>)	364	148	216	020 Hasançavuş			
112 Teniakçakavak				(<i>Çerkezhasançavuş</i>)	260	126	134
(<i>Harıçakçakavak</i>)	433	194	239	021 Kalkın (<i>Paşalar</i>)	556	258	298
113 Yenicefelekettin	299	134	165	022 Karatavuk	418	205	213
114 Yenicepınar				023 Kepenç	126	65	61
(<i>Yenicezamettin</i>)	282	144	138				
115 Yenigeçitveren							
(<i>Harıçgeçitveren</i>)	140	62	78				
116 Yenigüneş							
(<i>Güneydriç</i>)	307	138	169				

İli
Province of : **14 BOLU**

İlçe, Bucak ve Köy Muhtarlıkları itibarıyla nüfus sayısı
Population by İlçe (District), Bucak (Sub-district) and Muhtarlık (Village)

Mevkiler Locality	Nüfus Population			Mevkiler Locality	Nüfus Population		
	Toplam Total	Erkek Male	Kadın Female		Toplam Total	Erkek Male	Kadın Female
024 Kınık	238	113	125	015 Çakırlar	279	133	146
025 Kirazlı	346	150	196	016 Çam	734	342	392
026 Koçar	350	156	194	017 Çavuşlar	256	131	125
027 Koçullu	238	114	124	018 Çınardüzü	664	333	331
028 Kurugöl	973	443	530	019 Çınarlı (<i>Melbuhoğlu</i>) ...	171	88	83
029 Kurukavak	1 037	503	534	020 Çiftlik	503	240	263
030 Küpler	262	126	136	021 Dağdibi			
031 Melenağzı (PTT)	774	348	426	(<i>Girevli Mustafağa</i>) ...	149	77	72
032 Nazımbey (<i>Kızılcahilise</i>)	189	84	105	022 Darıcı	924	449	475
033 Ortanca (<i>Kermenli</i>) ...	144	70	74	023 Dedeler	164	82	82
034 Paşalar	355	173	182	024 Değirmenbaşı			
035 Subaşı (<i>Başaftun</i>)	294	141	153	(<i>Mehmetbey</i>)	339	159	180
036 Tahirli	410	191	219	025 Derelütüncük			
037 Tepeköy	591	278	313	(<i>Derelütüncü</i>)	501	243	258
038 Uğurlu				026 Develi (<i>Develibesni</i>) ...	187	98	89
(<i>Eskimeze-Yenimeze</i>)				027 Doğanlı (<i>Cıvıt</i>)	514	255	259
(PTT)	756	347	409	028 Dolay (<i>Berdin</i>)	761	390	371
039 Yenice	398	164	234	029 Duraklar (<i>Tahırağa</i>) ...	400	181	219
040 Yeşilköy (<i>Vakıf</i>)	294	149	145	030 Esençam (<i>Gideni-Abdal</i>)	526	261	265
Toplam — Total	17 101	8 167	8 934	031 Esenköy (<i>Mergiç</i>)	209	98	111
Bucak ve Köyler Toplamı	17 101	8 167	8 934	032 Eskimengencik			
Akçakoca İlçesi Toplamı	25 215	12 410	12 805	(<i>Girevlimengencik</i>)	345	169	176
02 Düzce İlçesi				033 Fevziye			
Şehir	28 209	14 917	13 292	(<i>Bostancık-Hacıbozköyü</i>)	464	229	235
0 Merkez Bucacı				034 Fındıklıaksu	326	177	149
001 Ağaköy	230	110	120	035 Gökçe			
002 Akbıyıklar	168	94	74	(<i>Nashacısmail-Ortaköy</i>)	110	62	48
003 Akpınar (<i>Çalırkıpti</i>) ...	455	233	222	036 Gölormanı	1 532	736	796
004 Aşar	343	172	171	037 Gümüşpınar (<i>Hacıatif</i>)	268	140	128
005 Aydınpınar				038 Günbaşı (<i>Baklas</i>)	565	278	287
(<i>Sakuhacıbrahim</i>)	1 546	744	802	039 Gündolaması	304	136	168
006 Bahçe	501	250	251	040 Günlü (<i>Aziziye</i>)	1 064	510	554
007 Ballica (<i>Çerkezballica</i>)	743	356	387	041 Güven (<i>Çapyakbey</i>) ...	485	241	244
008 Bataklıçiftlik	198	94	104	042 Hacıahmetler	308	140	168
009 Beslambey (<i>Akınlr</i>)	248	115	133	043 Hacıaliler	461	222	239
010 Beyköy (PTT)	1 196	551	645	044 Hasanlar	222	96	126
011 Beyciler	398	186	212	045 Hocaoğlu	310	151	159
012 Bostanyeri				046 İhsaniye (<i>Kapıcıköy</i>) ...	619	296	323
(<i>Arapçiftlik-Kazıkhisak</i>)	215	103	112	047 İslahiye (<i>Tarasköyü</i>) ...	467	227	240
013 Büyükaçma	317	159	158	048 İstilli	376	208	168
014 Çakırhacıbrahim	223	109	114	049 Kaledibi (<i>Cicübey</i>)	135	70	65
				050 Karacalı (<i>Hacıhasan-</i>			
				<i>efendi çalcuma</i>)	292	136	156
				051 Karadere (<i>Hasanağa</i>) ...	442	213	229
				052 Karahacımusca	122	66	56
				053 Kavakbıçkı	814	391	423
				054 Kazıközü (<i>Akçaşehiraltı</i>)	413	208	205

İlçe, Bucak ve Köy Muhtarlıkları itibariyle nüfus sayısı
Population by İlçe (District), Bucak (Sub-district) and Muhtarlık (Village)

Mevkiler Locality	Nüfus Population			Mevkiler Locality	Nüfus Population		
	Toplam Total	Erkek Male	Kadın Female		Toplam Total	Erkek Male	Kadın Female
055 Kızılcık (Sürühefendi)...	79	42	37	090 Uzunmustafa	1 738	854	884
056 Kirazlı (Siyokoğlu-Hacıismail- oğlu)	316	150	166	091 Üçyol (Hamidiye-Sadava)	670	326	344
057 Kiremitocağı (Hüseyinbey)	480	240	240	092 Yahyalar	349	181	168
058 Koçyazı (Metek)	911	449	462	093 Yayakbaşı	242	110	132
059 Konaklı (Bayremzi) ...	146	70	76	094 Yenikaraköy (Çerkezkaraköy)	293	134	159
060 Köprübaşı (Ömerefendi) (PTT) ...	705	368	337	095 Yenitaşköprü (Muhacirtaşköprü)	1 429	670	759
061 Körpesler	366	180	186	096 Yukarıyahyalar	239	100	139
062 Kuşasması (Hacıtalustabey)	377	177	200	Toplam — Total	43 181	21 058	22 123
063 Kutlu (Amcahasanbey)	224	100	124	1 Cilimli Bucağı			
064 Kuyumcuhacali	101	49	52	000 Cilimli (Cilmi) (B.M.) (B) (PTT)	2 688	1 266	1 422
065 Küçükahmet	93	42	51	001 Alacamescit (Alacami)	283	132	151
066 Küçükmehmet (Sracevizler)	173	76	97	002 Arabacı	394	195	199
067 Mamure	203	96	107	003 Bıçkıbaşı	272	131	141
068 Muncurlu	664	330	334	004 Çalılık (Hacıhabek) ...	206	105	101
069 Muradiye (Mengencik)	433	218	215	005 Dikmenli (Fidenikürtler)	525	276	249
070 Musababa	678	338	340	006 Döngelli	360	171	189
071 Nalbantoğlu	411	211	200	007 Esenli (Muhacirşuhlar-Savkulu)	450	224	226
072 Otluoğlu	507	251	256	008 Hızardere	274	128	146
073 Ovapınar (Girevli)	145	71	74	009 İshaklar (Fidamisaklar)	440	209	231
074 Ozanlar	552	275	277	010 Karacörtlen	485	218	267
075 Paşakonağı	207	98	109	011 Kırkharman	531	256	275
076 Paşaormanı (Paşaormanıbrahimbey)	132	70	62	012 Kuşoğlu (Fidenikuşoğlu)	399	209	190
077 Pınarlar (Hampinaz) ...	140	70	70	013 Mısırlık	229	108	121
078 Sallar	504	241	263	014 Pırpır (Muhacirpırpır)...	1 006	490	516
079 Samandere	698	353	345	015 Sartmeşe	518	227	291
080 Sancaklar	673	341	332	016 Söğütlü (Hatiphacabaco) (Hatip köyü)	206	99	107
081 Sarayyeri	244	117	127	017 Tepe (Pırpırmustafağa köyü)	420	210	210
082 Sınırcı	437	209	228	018 Topçular	776	347	429
083 Soğukpınar (Kıralpınarı)	367	178	189	019 Yeniköy	361	167	194
084 Şaziye (Bekirpehlivan köyü) (PTT)	412	208	204	020 Yukarıkaraköy	594	285	309
085 Sıralık (Kasapköyü) ...	435	206	229	Toplam — Total	11 417	5 453	5 964
086 Taşköprü (Çerkeztaşköprü)	367	189	178	2 Gökaya Bucağı			
087 Tokuşlar	281	128	153	000 Gökaya (İmamlar) (B.M.) (B) (PTT)	2 292	1 169	1 123
088 Turuplar	304	156	148	001 Açma	918	425	493
089 Uğur	950	448	502				

İlçe, Bucak ve Köy Muhtarlıkları itibariyle nüfus sayısı
Population by İlçe (District), Bucak (Sub-district) and Muhtarlık (Village)

Mevkiler Locality	Nüfus Population			Mevkiler Locality	Nüfus Population		
	Toplam Total	Erkek Male	Kadın Female		Toplam Total	Erkek Male	Kadın Female
002 Aksu (<i>Elbizbey</i>)	892	417	475	019 Pazarcık	405	197	208
003 Bakacak	694	348	346	020 Selamlar	612	301	311
004 Çay	262	116	146	021 Sırpınar	308	145	163
005 Değirmen-tepe (<i>Maabdede</i>)	737	355	382	022 Soğuksu	209	100	109
006 Güney	428	195	233	023 Sultaniye	300	140	160
007 Hacısüleymanbey	485	206	279	024 Taşlık	257	129	128
008 Hacıyakup (<i>Saraltı</i>) ...	1 118	516	602	025 Üvezbeli	744	377	367
009 Hamamüstü	865	410	455	026 Yakabaşı	445	222	223
010 İçmeler (<i>Köprübaşıkürtler</i>)	575	274	301	027 Yenitepe	561	264	297
011 Keçiağılı	464	213	251	028 Yeşilyayla (<i>Hücacbey</i>)	829	421	408
012 Kemeryanı (<i>Kemeryanosmaniye</i>) ...	489	222	267	029 Yıldıztepe (<i>Şadiye</i>) ...	614	273	341
013 Kurak	289	157	132	030 Yongalık	297	151	146
014 Kuyudüzü	611	277	334	031 Yukarıavlıyan	379	199	180
015 Saçmalıpınar	1 709	809	900	Toplam — Total	19 233	9 457	9 776
016 Sarıdere	510	232	278	4 Kaynaşlı Bucağı			
017 Yazıpınar (<i>Hataköy-Beylikdeğir- meni</i>)	781	384	397	000 Kaynaşlı (B.M.) (B) (PTT)	3 016	1 523	1 493
018 Yunusefendi	1 288	606	682	001 Bıçkıyanı	803	409	394
019 Zekeriya	756	367	389	002 Çakırsayvan	373	172	201
Toplam — Total	16 163	7 698	8 465	003 Çamoluk (<i>Kaşbeyköyü</i>)	387	172	215
3 Gümüşova Bucağı				004 Çatalçam	462	213	249
000 Gümüşova (<i>Kışla</i>) (B.M.) (B) (PTT)	2 905	1 619	1 286	005 Dariyeribakacak (<i>Bakacak</i>)	498	247	251
001 Ada	327	157	170	006 Dariyerihasanbey	1 754	830	924
002 Ardıçdibi	427	205	222	007 Dariyerimengencik	559	282	277
003 Avlıyan	620	292	328	008 Dariyeriyörükler	338	168	170
004 Cumayeri (B) (PTT) ...	2 205	1 049	1 156	009 Dipsizgöl	1 632	742	890
005 Çaybükü (<i>Basantı</i>) ...	286	144	142	010 Muratbey	635	282	353
006 Dededüzü	611	296	315	011 Sarıçökek	456	228	228
007 Dereköy	230	113	117	012 Saz	474	238	236
008 Dokuzdeğirmen (<i>Dokuzköy</i>)	694	336	358	013 Sığırlık	1 086	492	594
009 Elmacık	632	291	341	014 Tavak	710	327	383
010 Hacıkadırlar	518	241	277	015 Üçköprü (<i>Dariyerisüleymanbey</i>)	787	376	411
011 Halilbey	310	147	163	Toplam — Total	13 970	6 701	7 269
012 Hamascık	467	221	246	5 Konuralp Bucağı			
013 Harmankaya	565	256	309	000 Konuralp (<i>Üskübü</i>) (B.M.) (B) (PTT)	2 856	1 367	1 489
014 İğdir	424	208	216	001 Akyazı (<i>Muhacirakyazı</i>)	337	167	170
015 Kahveleryanı	269	118	151	002 Aybaşı	265	114	151
016 Kıyı	603	286	317	003 Aynalı (<i>Çerkezaynalı</i>) ...	230	108	122
017 Ordulukaradere	643	313	330	004 Ballar	436	211	225
018 Ören	537	246	291	005 Çamlısu (<i>Alaptura</i>) ...	359	155	204
				006 Düverdüzü	511	249	262
				007 Düzköy (<i>Lazdüz-Tavuk</i>)	683	290	393

İlçe, Bucak ve Köy Muhtarlıkları itibariyle nüfus sayısı
Population by İlçe (District), Bucak (Sub-district) and Muhtarlık (Village)

Mevkiler Locality	Nüfus Population			Mevkiler Locality	Nüfus Population		
	Toplam Total	Erkek Male	Kadın Female		Toplam Total	Erkek Male	Kadın Female
008 Erdemli	160	84	76	012 Bahçedere (İmanlar) ...	354	155	199
009 Hatipliketenciler	465	223	242	013 Balçılar	191	74	117
010 Kabalak (Lazhamidiye)	853	423	430	014 Birinciafşar			
011 Kadioğlu	278	126	152	(Afsarevvel)	102	41	61
012 Kaymakçı	343	169	174	015 Bonus	171	58	113
013 Kemerkasım	532	247	285	016 Çağış	214	98	116
014 Kürtsuyu	782	377	405	017 Çalaman	230	102	128
015 Nasırlı	718	364	354	018 Çalışlar	322	158	164
016 Osmanca	263	136	127	019 Çayören (Çayveren) ...	550	262	288
017 Sancak (Lazsüncük) ...	548	274	274	020 Çayöregüney			
018 Şekerpınar				(Çayverengüney)	375	172	203
(Lazşekerpınar)	335	180	155	021 Çoğullu	684	298	386
019 Yaka				022 Çukurca	337	138	199
(Üskübüyaka-Enbiyalar)	362	168	194	023 Dağkara	266	115	151
020 Yayla (Lazşerefiye) ...	428	219	209	024 Danişmentler	172	75	97
021 Yazlık (Laz yazlık)	873	428	445	025 Davutbeyli	248	123	125
022 Yeniaynalı				026 Demircisokran	480	214	266
(Orduluaynalı)	728	377	351	027 Demirler	197	87	110
023 Yenivakıf				028 Dikmen	164	77	87
(Muhacirvakıf)	662	329	333	029 Dursunfakı	223	87	136
024 Yürükler				030 Elören (Elveren)	421	190	231
(Beciryörükler)	719	348	371	031 Enselliler	275	120	155
Toplam — Total	14 726	7 133	7 593	032 Ertuğrul	336	146	190
Bucak ve Köyler Toplamı	118 690	57 500	61 190	033 Eymir (Eymur)	286	112	174
Düzce İlçesi Toplamı ...	146 899	72 417	74 482	034 Geçitler	328	158	170
03 Gerede İlçesi				035 Göynükeren			
Şehir	7 536	4 182	3 354	(Göynükveren)	766	322	444
0 Merkez Bucağı				036 Güneydemirciler	407	176	231
001 Afsartarakçı	368	158	210	037 Hacılar	187	74	113
002 Ağızöregüney				038 Halaçlar	256	109	147
(Ağızverengüney)	190	82	108	039 Hasanlar	122	64	58
003 Ahmetler	366	172	194	040 Havullu	461	203	258
004 Akbaş	192	84	108	041 İbricak	417	185	232
005 Akçabey	263	112	151	042 İkinciafşar (Afsarsarı)	263	118	145
006 Akçaşehir	292	144	148	043 İmamlar	311	144	167
007 Aktaş	196	86	110	044 İnköy	235	98	137
008 Aktaşkürtlar	550	251	299	045 Kalaç	116	50	66
009 Asmaca	593	275	318	046 Kapaklı	416	202	214
010 Aşağıovacık	308	140	168	047 Karacadağ	310	142	168
011 Aşağıörenbaşı				048 Karacadağdemirci	601	287	314
(Aşağıviranbaşı)	314	158	156	049 Karapazar (Karapınar)	308	149	159
				050 Kavacık	95	40	55
				051 Kayıkiraz	147	64	83
				052 Kayısopran	279	147	132
				053 Kazanlar	268	125	143
				054 Koçumlar	388	175	213
				055 Köşreli	228	107	121

İli : 14 BOLU
Province of

İlçe, Bucak ve Köy Muhtarlıkları itibariyle nüfus sayısı
Population by İlçe (District), Bucak (Sub-district) and Muhtarlık (Village)

Mevkiler Locality	Nüfus Population			Mevkiler Locality	Nüfus Population		
	Toplam Total	Erkek Male	Kadın Female		Toplam Total	Erkek Male	Kadın Female
056 Kuluf	254	118	136	007 Cemaller	588	241	347
057 Kürçüler	405	184	221	008 Çalköy	421	180	241
058 Macarlar	393	203	190	009 Çardak	250	89	161
059 Mankallar	234	112	122	010 Çetikören (Çetikveren)	410	175	235
060 Mircekıra	262	108	154	011 Çitler	338	136	202
061 Mircesofran	335	167	168	012 Deveciler	337	139	198
062 Mukamlar	226	102	124	013 Doğancılar	824	318	506
063 Muratfakılar	273	119	154	014 Dülger	325	150	175
064 Mürdükler	144	69	75	015 Göbüler	343	132	211
065 Nuheren (Muhveren) ...	477	223	254	016 Göçükler	387	174	213
066 Ortaca	541	266	275	017 Hacetler	170	80	90
067 Örencik (Verencik) ...	303	131	172	018 Kargıbayramlar	528	212	316
068 Salur	795	345	450	019 Kılıçlar	245	93	152
069 Samat	871	383	488	020 Kuruca	429	160	269
070 Sarıoğlu	233	118	115	021 Ortaköy	312	141	171
071 Sipahiler	154	70	84	022 Ömerpaşalar	264	125	139
072 Sofular	235	114	121	023 Seyitaliler	133	56	77
073 Soğukoluk (Kurun)	388	166	222	024 Sorkun	305	126	179
074 Sungurlar	181	93	88	025 Süleler	245	97	148
075 Süllertoklar	181	76	105	026 Yağbaşlar	429	178	251
076 Tatlar	269	119	150	027 Yalacık	383	157	226
077 Ulaşlar	453	225	228	028 Yayalar	310	139	171
078 Ümit	255	105	150	029 Yukarıdöğür	329	136	193
079 Yağdaş	337	152	185	030 Yukarısayık	320	133	187
080 Yakaboy	269	101	168	Toplam — Total	13 146	5 766	7 380
081 Yakakaya	498	217	281	2 Yaniçağa Bucacı			
082 Yazıkara	334	169	165	000 Yeniçağa (Reşadiye)			
083 Yazıköy	394	192	202	(B.M.) (B) (PTT)	4 966	3 433	1 533
084 Yelkenler	292	120	172	001 Adaköy	334	168	166
085 Yencik	188	75	113	002 Aşağıkıldan	388	203	185
086 Yeniypar	255	95	160	003 Çamlık	195	76	119
087 Yukarıovacık	71	33	38	004 Deliler	327	151	176
088 Yukarıörenbaşı				005 Dereköy	350	162	188
(Yukarıverenbaşı)	481	231	250	006 Doğancı	321	159	162
089 Yunuslar	306	153	153	007 Eskiçağa	390	169	221
090 Zeynetler (Zeynallar) ...	171	74	97	008 Hamzabey	812	368	444
Toplam — Total	28 597	12 931	15 666	009 Kaltakçı	274	124	150
1 Çavuşlar Bucacı				010 Kemaller	354	150	204
000 Dörtdivan (Çavuşlar)				011 Kandıra	313	149	164
(B.M.) (B) (PTT)	2 118	1 189	929	012 Ören	414	188	226
001 Adakmık	395	177	218	013 Saray	303	142	161
002 Adaköy	282	114	168	014 Şahnalar	326	155	171
003 Aşağıdüver	643	269	374	015 Yamanlar	337	156	181
004 Aşağısayık	329	139	190	016 Yukarıkıldan	401	197	204
005 Bayramlar	375	164	211	017 Yumrutaş	197	98	99
006 Bonus	379	147	232	Toplam — Total	11 062	6 248	4 754

İlçe, Bucak ve Köy Muhtarlıkları itibariyle nüfus sayısı
Population by İlçe (District), Bucak (Sub-district) and Muhtarlık (Village)

Mevkiler Locality	Nüfus Population			Mevkiler Locality	Nüfus Population		
	Toplam Total	Erkek Male	Kadın Female		Toplam Total	Erkek Male	Kadın Female
Bucak ve Köyler Toplamı	52 745	24 945	27 800	035 İbrahimözü	470	247	223
Gerede İlçesi Toplamı...	60 281	29 127	31 154	036 Karaaliler	198	94	104
04 Göynük İlçesi				037 Karaardıç	389	222	167
Şehir	2 085	1 039	1 046	038 Karacalar	277	120	157
0 Merkez Bucacı				039 Kaşıkçıseyhler (Kaşıkçışhlar)	395	182	213
001 Ahmetbeyler	239	94	145	040 Kayabaşı	96	47	49
002 Akçaalan	191	84	107	041 Kayalıdere	272	125	147
003 Aksaklar (Ağsaklar) ...	151	65	86	042 Kılavuzlar	370	176	194
004 Alan	260	126	134	043 Kızılkuyu	412	188	224
005 Arıkçayırı	504	244	260	044 Kılçılar	308	147	161
006 Arızlar	143	71	72	045 Kozcağız	308	162	146
007 Aşagıkınık (Kınukzur) ...	415	180	235	046 Kosure	320	151	169
008 Bayındır	382	181	201	047 Koybaşı	134	69	65
009 Bekirfakılar	262	121	141	048 Kumcuk	246	124	122
010 Boyacılar	399	183	216	049 Kuyupınar	232	100	132
011 Bozcaarmut	150	74	76	050 Kurnuç	136	64	72
012 Bölücekova	306	144	162	051 Memeceler	178	94	84
013 Bulanık	271	136	135	052 Narzanlar	197	93	104
014 Ceylanlı (Tana Danaköy)	149	64	85	053 Örencik	423	197	226
015 Çamlıca (Meleş)	190	92	98	054 Pelitcik	272	139	133
016 Çapar	120	48	72	055 Sarıcalar	293	123	170
017 Çatacık	178	84	94	056 Sarılar	419	225	194
018 Çay	164	74	90	057 Soğukçam (Gernenuz)...	154	74	80
019 Çaylak	266	128	138	058 Susuz	218	112	106
020 Çubuk	422	214	208	059 Sünnet	366	176	190
021 Dağhacılar	490	243	247	060 Tekirler	312	138	174
022 Dağseyhler (Dağışhlar)	168	79	89	061 Tepebaşı (Milkışhlar)...	85	44	41
023 Dedeler	466	235	231	062 Umurlar	224	117	107
024 Değirmenözü	200	93	107	063 Yeşilyazı (Izvey)	272	116	156
025 Demirhanlar	257	130	127	064 Yukarıkınık (Kınıkbala)	502	243	259
026 Ekinciler	293	135	158	Toplam — Total	18 117	8 673	9 444
027 Gerişler	326	162	164	Bucak ve Köyler Toplamı	18 117	8 673	9 444
028 Gökcesaray (Müstek)...	322	159	163	Göynük İlçesi Toplamı	20 202	9 712	10 490
029 Gürpınar (Merkepgerisi)	388	180	208	05 Kıbrısık İlçesi			
030 Hacımahmut	420	212	208	Şehir	1 390	806	584
031 Hasanlar	257	121	136	0 Merkez Bucacı			
032 Hilallar	151	65	86	001 Alanhimmetler (Himmetler)	414	183	231
033 Himmetoğlu	462	218	244	002 Alemdar	671	288	383
034 Hisarözü	277	125	152				

İli : 14 BOLU

Province of

İlçe, Bucak ve Köy Muhtarlıkları itibariyle nüfus sayısı
Population by İlçe (District), Bucak (Sub-district) and Muhtarlık (Village)

Mevkiler Locality	Nüfus Population			Mevkiler Locality	Nüfus Population		
	Toplam Total	Erkek Male	Kadın Female		Toplam Total	Erkek Male	Kadın Female
003 Balı	208	98	110	014 Kıyaslar	440	209	231
004 Belen	550	257	293	015 Konak	305	145	160
005 Borucak	298	147	151	016 Köprübaşı	303	136	167
006 Bölükçekaya	250	90	160	017 Kuzgöl	447	170	277
007 Çökeler	384	189	195	018 Sazlar	142	49	93
008 Deveci	162	66	96	019 Teberikler	126	54	72
009 Deveören (<i>Deveviran</i>)	537	242	295	020 Yellicedemirciler	408	168	240
010 Dokumacılar (<i>Kesnar</i>)	227	121	106	Toplam — Total	6 185	2 571	3 614
011 Geriş	437	197	240	1 Gökçesu Bucağı			
012 Karacaören (<i>Karacaviran</i>)	246	107	139	000 Gökçesu (B.M.) (PTT)	480	261	219
013 Karaköy	555	246	309	001 Afşar	400	177	223
014 Kılkara	213	97	116	002 Çorakkadırlar	264	111	153
015 Kızılcaören (<i>Kızılcaviran</i>)	131	45	86	003 Çorakmıdırlar	178	69	109
016 Kökez	500	201	299	004 Elemen	294	126	168
017 Köseler	192	83	109	005 Emirler	248	106	142
018 Kuzca	233	112	121	006 Güneygökçesu	184	89	95
019 Nadaş	183	72	111	007 Hayranlar	245	103	142
020 Sarıkaya (<i>Kızık</i>)	443	199	244	008 Kadılar	429	235	194
021 Taşlık	196	92	104	009 Karakaya	339	147	192
022 Yazıcı	567	244	323	010 Kayabaşı	230	94	136
Toplam — Total	7 597	3 376	4 221	011 Kayabükü	331	137	194
Bucak ve Köyler Toplamı	7 597	3 376	4 221	012 Kayışlar	419	177	242
Kıbrısık İlçesi Toplamı	8 987	4 182	4 805	013 Küçükkuz	225	92	133
06 Mengen İlçesi				014 Mamatlar	303	126	177
Şehir	2 271	1 391	880	015 Şahbazlar	152	74	78
0 Merkez Bucağı				016 Turna	180	79	101
001 Ağacalar	115	43	72	Toplam — Total	4 901	2 203	2 698
002 Ağalar	247	91	156	2 Pazarköy Bucağı			
003 Akören (<i>Akviran</i>)	264	101	163	000 Pazarköy (B.M.) (PTT)	653	304	349
004 Babahızır	302	128	174	001 Akçakoca	450	187	263
005 Başyelliceköyü	569	252	317	002 Aktepe (<i>Akinek</i>)	261	109	152
006 Bölükören (<i>Bölükveren</i>)	175	73	102	003 Alibeyler	265	110	155
007 Çubuk	463	188	275	004 Arak	183	73	110
008 Çukurca	278	112	166	005 Banaz	187	94	93
009 Demirciler	461	196	265	006 Bürnük	270	120	150
010 Dereköy	275	116	159	007 Çayköy	374	171	203
011 Hacıahmetler	276	125	151	008 Çırdak	130	58	72
012 Kadısusuz	275	102	173	009 Düzağaç	417	235	182
013 Kavacık	314	113	201	010 Düzköy	181	75	106
				011 Gözecik (<i>Seyre</i>)	171	69	102
				012 İlyaslar	340	153	187
				013 Karacalar	198	82	116
				014 Karaishak	152	63	89
				015 Karışeyhler (<i>Karışihlar</i>)	483	192	291

İlçe, Bucak ve Köy Muhtarlıkları itibarıyla nüfus sayısı
Population by İlçe (District), Bucak (Sub-district) and Muhtarlık (Village)

Mevkiler Locality	Nüfus Population			Mevkiler Locality	Nüfus Population		
	Toplam Total	Erkek Male	Kadın Female		Toplam Total	Erkek Male	Kadın Female
016 Nazırlar	212	82	130	031 Göncek	264	109	155
017 Rüknettin	328	128	200	032 Gürçam (Kocababas)	255	132	123
018 Sarıkadılar	234	105	129	033 Güveytepe (Gembenüz)	319	155	164
Toplam — Total	5 489	2 410	3 079	034 Hacıhalimler	296	138	158
Bucak ve Köyler Toplamı	16 575	7 184	9 391	035 Hacımsalar	301	135	166
Mengen İlcesi Toplamı	18 846	8 575	10 271	036 Husamettindere (Yeniköy)	339	163	176
07 Mudurnu İlcesi				037 Ilca	274	129	145
Şehir	3 682	1 884	1 798	038 İğneciler	323	159	164
0 Merkez Bucağı				039 Kaçak	132	60	72
001 Akyokuş	382	161	221	040 Karacasumandıra (Mandıra Karacasu)	291	139	152
002 Akyokuşkavağı	367	179	188	041 Karaçomak (PTT)	878	462	416
003 Alpagut	331	154	177	042 Karamurat	313	153	160
004 Bekdemirler (Bektemürler)	335	170	165	043 Karapınarkavağı	169	79	90
005 Beyderesi	290	140	150	044 Karataş	167	78	89
006 Bostancılar	273	118	155	045 Karşıköy	169	75	94
007 Bulantık	269	130	139	046 Kavallar	185	84	101
008 Cuma	135	53	82	047 Keçikıran	224	93	131
009 Çağsak	313	148	165	048 Kılözü (Çayköy)	262	132	130
010 Çamurluk	370	178	192	049 Kovucak (Koğucak)	366	172	194
011 Çamyurdu (Yurse)	630	308	322	050 Kurtlar	230	105	125
012 Çavuşderesi	228	103	125	051 Kuzveren	322	159	163
013 Çepni	311	152	159	052 Mangırlar	382	168	214
014 Çevreli (Mıhlis)	312	139	173	053 Munduslar	198	99	99
015 Dağyolu (Gebem)	261	124	137	054 Ordular	173	82	91
016 Dedeler	166	72	94	055 Ormanpınar (Dodaraz-Totraz)	242	117	125
017 Delice	190	78	112	056 Ortaköy	442	202	240
018 Dereköyü	329	164	165	057 Örencik	478	239	239
019 Dereçetinören (Dereçetinviran)	280	134	146	058 Pelitözü	450	217	233
020 Dodurga	189	82	107	059 Samat	514	247	267
021 Dolayuz	392	176	216	060 Sarıyar	194	95	99
022 Ekinören (Ekinveren)	225	101	124	061 Sarpıncak (Sarpucuk)	351	166	185
023 Elmacıkdere	302	156	146	062 Sırcalı	327	149	178
024 Esenkaya (Alahna)	192	91	101	063 Sürmeli	163	74	89
025 Feruz	341	167	174	064 Taşgılar (Sirca)	172	87	85
026 Fındıcak (Kayabaşı)	178	91	87	065 Tımaraktaş	307	127	180
027 Gelinözü	195	100	95	066 Topallar	380	181	199
028 Gökören (Gökveren)	394	187	207	067 Topardıç (Kılıvası)	276	133	143
029 Gölcük	314	160	154	068 Tosunlar	186	91	95
030 Göllüören (Güllüveren)	212	102	110	069 Uğurlualan	196	97	99
				070 Uzunçam (Hüsamettin-Yamanlar)	399	200	199
				071 Vakıfaktaş	215	94	121
				072 Yaylabeli (Kestemen)	319	153	166
				073 Yeğenderesi	383	177	206

İlçe, Bucak ve Köy Muhtarlıkları itibarıyla nüfus sayısı
Population by İlçe (District), Bucak (Sub-district) and Muhtarlık (Village)

Mevkiler Locality	Nüfus Population			Mevkiler Locality	Nüfus Population		
	Toplam Total	Erkek Male	Kadın Female		Toplam Total	Erkek Male	Kadın Female
074 Yeniceşeyhler (Yeniceşuhlar)	336	158	178	Bucak ve Köyler Toplamı	9 576	4 367	5 209
Toplam — Total	21 868	10 382	11 486	Seben İlcesi Toplamı ...	11 966	5 643	6 323
Bucak ve Köyler Toplamı	21 868	10 382	11 486	09 Yığılca İlcesi			
Mudurnu İlcesi Toplamı	25 550	12 266	13 284	Şehir	1 700	936	764
08 Seben İlcesi				0 Merkez Bucağı			
Şehir	2 390	1 276	1 114	001 Akçaören	387	194	193
0 Merkez Bucağı				002 Aksaklar	627	309	318
001 Alpagut	379	177	202	003 Aşarlar	341	170	171
002 Bakırlı	255	113	142	004 Aydınayla (Şuhlar) ...	555	261	294
003 Bozyer	184	74	110	005 Bekirler	521	269	252
004 Çeltikdere	454	217	237	006 Çamlı	628	320	308
005 Dedeler	183	84	99	007 Çiftlik	314	145	169
006 Dağirmenkaya (Mandır)	260	127	133	008 Çukürören	414	209	205
007 Dereboyu	362	165	197	009 Dibektaş	725	344	381
008 Ekiciler (Musur)	73	32	41	010 Geriş	597	287	310
009 Gerenözü	492	239	253	011 Gökçeagaç (Sermi) ...	906	408	498
010 Gökhaliller	197	88	109	012 Hacılar	583	289	294
011 Güneyce	391	172	219	013 Hacıyeri	510	259	251
012 Haccağız	248	93	155	014 Hebeler	397	210	187
013 Hocaş	289	135	154	015 Hocaköy	606	273	333
014 Kabak	299	131	168	016 Hosafoglu (Çalca)	492	257	235
015 Karaagaç	141	59	82	017 İğneler	663	341	322
016 Karca	319	162	157	018 Karakaş	356	175	181
017 Kaşbıyıklar	422	195	227	019 Kırık	996	477	519
018 Kesenözü	304	132	172	020 Kocaoğlu	567	257	310
019 Kızık	508	228	280	021 Mengen	237	111	126
020 Korucuk	198	97	101	022 Naslar	489	232	257
021 Kozyaka	456	198	258	023 Redifler	467	238	229
022 Kuzgölcük	447	209	238	024 Sarıkaya	282	143	139
023 Musasofular	383	177	206	025 Tıraşlar	426	211	215
024 Nimetli	394	167	227	026 Yağcılar	355	182	173
025 Solaklar	169	71	98	027 Yaylatepe (Humrus) ...	197	105	92
026 Susuz	483	233	250	028 Yeniyer	397	198	199
027 Tazılar	251	120	131	029 Yılgın	319	158	161
028 Tepe	453	205	248	030 Yoğunpelit	566	270	296
029 Yağma	218	90	128	Toplam — Total	14 920	7 302	7 618
030 Yuva	364	177	187	Bucak ve Köyler Toplamı	14 920	7 302	7 618
Toplam — Total	9 576	4 367	5 209	Yığılca İlcesi Toplamı	16 620	8 238	8 382
				İl Toplamı	403 766	197 954	205 812

İli : 15 BURDUR
Province of

135

İiceler itibariyle şehir ve köy nüfusları, yüzölçümü ve nüfus yoğunluğu
City and village population, area, and density by "ilce" (District)

İiceler Districts	Toplam Total			Şehirler nüfusu City population (1)			Köyler nüfusu Village population (2)			Yüz ölçümü Area (km ²) (3)	Nüfus Yoğun- luğu Density (4)
	Toplam Total	Erkek Male	Kadın Female	Toplam Total	Erkek Male	Kadın Female	Toplam Total	Erkek Male	Kadın Female		
Toplam -- Total	210 335	104 270	106 065	61 708	32 849	28 859	148 627	71 421	77 206	6 887	30
00 Merkez ilçe Province center	74 549	38 081	36 468	32 746	18 241	14 505	41 803	19 840	21 963	1 937	38
01 Ağlasun	9 844	4 738	5 106	4 244	2 138	2 106	5 600	2 600	3 000	317	31
02 Bucak	40 001	19 721	20 280	12 293	6 317	5 976	27 708	13 404	14 304	1 436	27
03 Gölhisar	36 156	17 748	18 408	6 074	2 889	3 185	30 082	14 859	15 223	1 011	35
04 Tefenni	21 428	10 538	10 890	3 441	1 759	1 682	17 987	8 779	9 208	835	25
05 Yeşilova	28 357	13 444	14 913	2 910	1 505	1 405	25 447	11 939	13 508	1 351	20

(1) Şehir : İl ve ilçe merkezlerinin belediye sınırları içinde kalan alan.

(2) Köy : İl ve ilçe merkezlerinin belediye sınırları dışında kalan Bucak ile Köy Muhtarlıkları.

(3) Yüzölçümüne göller dahil değildir.

(4) Bir kilometrekareye düşen nüfus.

(1) City : Area within the municipal boundaries of Province and District centers.

(2) Village : Sub-district or Muhtarlık outside the municipal boundaries of Province and District centers.

(3) Lake surfaces are excluded.

(4) Population per square kilometer.

Nüfus grupları itibariyle Köyler sayısı ve nüfus toplamları
Number of villages and total
of their inhabitants by population group

Nüfus grupları Population group	Köy sayısı Number of villages	Nüfus toplamı Total population		
		Toplam Total	Erkek Male	Kadın Female
Toplam Total	208	148 627	71 421	77 206
0 — 50	3	133	72	61
51 — 100	2	192	94	98
101 — 150	6	785	387	398
151 — 200	11	1 950	907	1 043
201 — 250	8	1 861	912	949
251 — 300	17	4 673	2 199	2 474
301 — 400	31	11 019	5 223	5 796
401 — 500	25	11 122	5 278	5 844
501 — 750	39	24 025	11 546	12 479
751 — 1000	26	22 464	10 639	11 825
1001 — 1250	13	14 444	6 858	7 586
1251 — 1500	7	9 274	4 418	4 856
1501 — 1750	3	4 611	2 218	2 393
1751 — 2000	4	7 504	3 563	3 941
2001 — 2250	5	10 552	5 112	5 440
2251 — 2500	4	9 336	4 518	4 818
2501 — 2750	1	2 667	1 280	1 387
2751 — 3000	1	2 793	1 542	1 251
3001 — 3250	1	3 215	1 615	1 600
3251 +	1	6 007	3 040	2 967

(1) Köy : İl ve ilçe merkezlerinin belediye sınırları dışında kalan Bucak ile Köy Muhtarlıkları.

(1) Village : Sub-district or muhtarlık outside the municipal boundaries of Province and District centers.

İlçe, Bucak ve Köy Muhtarlıkları itibariyle nüfus sayısı
Population by İlçe (District), Bucak (Sub-district) and Muhtarlık (Village)

Mevkiler Locality	Nüfus Population			Mevkiler Locality	Nüfus Population		
	Toplam Total	Erkek Male	Kadın Female		Toplam Total	Erkek Male	Kadın Female
00 Merkez İlçesi				041 Yakaköy (Kurna)	529	253	276
Şehir	32 746	18 241	14 505	042 Yarıköy	863	392	471
0 Merkez Bucacı				043 Yassıgüme	705	318	387
001 Aksu	41	24	17	044 Yaylabeli (Inar)	643	308	335
002 Akkaya	464	227	237	045 Yazıköy	902	431	471
003 Akyay'a (Halebi)	470	250	220	046 Yeşil dağ			
004 Askeriye	1 446	724	722	(Gölde-Yasıçal)	153	70	83
005 Asağımüslümler	366	174	192	Toplam - Total	27 155	12 807	14 348
006 Bayındır	352	159	193	1 Çeltikçi Bucacı			
007 Bereket	136	67	69	000 Çeltikçi (B.M.) (B) (PTT)	2 363	1 165	1 198
008 Boğaziçi	323	159	164	001 Bağsaray (Arvaltı) (B)			
009 Bozlar	243	108	135	(PTT)	2 260	1 064	1 196
010 Bügdüz	1 124	523	601	002 Başkavak	138	68	70
011 Cinbilli	366	181	185	003 Çebiş	892	453	439
012 Çallica (Eğneş)	818	389	429	004 Güvenli (Asağısülemiş)	617	268	349
013 Çamoluk				005 Kayış	857	409	448
(Aziziye-Sertaç)	900	436	464	006 Kuzköy	1 005	453	552
014 Çatağıl (Mandıra)	269	133	136	007 Tekkeköy	393	193	200
015 Çendik	317	158	159	Toplam - Total	8 525	4 073	4 452
016 Düğer	958	463	495	2 Kemer Bucacı			
017 Erikli	159	76	83	000 Kemer (Bebekler) (B.M.)			
018 Gökcebağ (Çerçin) ...	1 118	523	595	(B) (PTT)	1 915	936	979
019 Gökpınar (Çine)	323	155	168	001 Akçaören (Akçavıran)	350	169	181
020 Günalan (Lengüme) ...	433	206	227	002 Akören (Akviran)	447	197	250
021 Güneyyayla (Marmara)	421	179	242	003 Belenli	904	445	459
022 Hacılar (PTT)	768	344	424	004 Elmacık (PTT)	694	327	367
023 Halıcılar (Karcılar-Sala)	1 879	872	1 007	005 Kayı	398	197	201
024 İğdeli	328	156	172	006 Kılavuzlar	795	378	417
025 İlyas	1 324	630	694	007 Pınarbaşı	105	54	51
026 Kapaklı	189	92	97	008 Yakalar	515	257	258
027 Karacaören	187	87	100	Toplam - Total	6 123	2 960	3 163
028 Karaçal	370	169	201	Bucak ve Köyler Toplamı	41 803	19 840	21 963
029 Karakent	427	205	222	Merkez İlçesi Toplamı	74 549	38 081	36 468
030 Kartalpınarı				01 Ağasun İlçesi			
(Yukarısülemiş)	309	138	171	Şehir	4 244	2 138	2 106
031 Kavacık	511	233	278	0 Merkez Bucacı			
032 Kayaaltı (Kırvakaz) ...	1 255	587	668	001 Başköy	1 558	731	827
033 Kışlaköy	1 020	482	538	002 Çamlıdere	388	187	201
034 Kozluca (B) (PTT)	1 948	874	1 074	003 Çanaklı (Mamak)	1 402	630	772
035 Kökez	170	76	94				
036 Kuruçay	321	140	181				
037 Sarıoğlu	46	24	22				
038 Soğanlı	264	131	133				
039 Suludere	348	173	175				
040 Taşkapı	649	308	341				

İli : 15 BURDUR
Province of

137

İlçe, Bucak ve Köy Muhtarlıkları itibariyle nüfus sayısı
Population by İlçe (District), Bucak (Sub-district) and Muhtarlık (Village)

Mevkiler Locality	Nüfus Population			Mevkiler Locality	Nüfus Population		
	Toplam Total	Erkek Male	Kadın Female		Toplam Total	Erkek Male	Kadın Female
004 Dereköy	300	141	159	008 Yuva	374	185	189
005 Hisar	524	246	278	009 Yüreğil	951	468	483
006 K'priti	182	79	103	Toplam - Total	9 518	4 615	4 903
007 Yazır	850	395	455	2 Kocaaliler Bucağı			
008 Yumrutaş	396	191	205	000 Kocaaliler (B.M.)	1 316	663	653
Toplam - Total	5 600	2 600	3 000	001 Çobanpınarı (<i>Gelesenli</i>)	598	299	299
Bucak ve Köyler Toplamı	5 600	2 600	3 000	002 Demirli (<i>Kayı</i>)	588	321	267
Ağlasun İlcesi Toplam	9 844	4 738	5 106	003 Karacaören	293	141	152
02 Bucak İlces				004 Karaseki	413	207	206
Şehir	12 293	6 317	5 976	005 Karğı	334	174	160
0 Merkez Bucağı				006 Kavacık	405	191	214
001 Alkaya (<i>Kemhalı</i>)	342	133	209	007 Kızıllı	734	352	382
002 Avdancık	508	256	252	008 Kızılscki	984	481	503
003 Belören	125	63	62	009 Kuyubaşı (<i>Sobya</i>)	189	84	105
004 Beşkonak (<i>Gerçe</i>)	532	271	261	Toplam - Total	5 854	2 913	2 941
005 Çamlık (<i>Girmeği</i>)	1 507	750	757	Bucak ve Köyler Toplamı	27 708	13 404	14 304
006 Dağarcık	211	99	112	Bucak İlcesi Toplamı ...	40 001	19 721	20 280
007 Dutalanı	228	112	116	03 Gölhisar İlcesi			
008 Elsazı	673	329	344	Şehir	6 074	2 889	3 185
009 Gündoğdu (<i>Kuz</i>)	1 081	499	582	0 Merkez Bucağı			
010 İncirdere	686	324	362	001 Çamköy (<i>Kavuncu</i>) ...	1 255	588	667
011 Karaaliler	557	259	298	002 Karapınar	98	46	52
012 Karapınar	920	456	464	003 Kargılı	258	122	136
013 Kurbaba	1 276	596	680	004 Sorkun	187	86	101
014 Seydiköy	454	206	248	005 Yamadı	280	132	148
015 Susuz	723	359	364	006 Yusufça (PTT)	2 073	977	1 096
016 Taşyayla (<i>Devri</i>)	895	444	451	Toplam - Total	4 151	1 951	2 200
017 Üzümlübel (<i>Koklan</i>) ...	395	166	229	1 Altınyayla Bucağı			
018 Yazıpınar (<i>Kestel</i>)	1 223	554	669	000 Dirmil (<i>Altınyayla-Dir-</i> <i>mil</i>) (B.M.) (B) (PTT)	3 215	1 615	1 600
Toplam - Total	12 336	5 876	6 460	001 Asmabağ	414	199	215
1 Kızılkaya Bucağı				002 Asmalı	390	212	178
000 Kızılkaya (<i>Pazaravdan</i>) (B.M.) (PTT)	2 793	1 542	1 251	003 Ballık (<i>Maşta</i>)	769	382	387
001 Boğazköy	642	296	346	004 Çatak	463	223	240
002 Heybeli (<i>Anbaharı</i>)	731	303	428	005 Çörtlen	375	185	190
003 Karaot	274	125	149	006 Elmalıyurt (<i>Kargı-Pırnaz</i>)	838	370	468
004 Keçili	560	240	320	007 Evciler	437	221	216
005 Kızılcağağaç	307	129	178	008 İbecik	1 246	608	638
006 Uğurlu	489	207	282				
007 Ürkütlü (PTT)	2 397	1 120	1 277				

İlçe, Bucak ve Köy Muhtarlıkları itibariyle nüfus sayısı
Population by İlçe (District), Bucak (Sub-district) and Muhtarlık (Village)

Mevkiler Locality	Nüfus Population			Mevkiler Locality	Nüfus Population		
	Toplam Total	Erkek Male	Kadın Female		Toplam Total	Erkek Male	Kadın Female
009 İbecikdere	1 068	561	507	1 Karamanlı Bucacı			
010 Kızılyaka (<i>Kızılkaya</i>)...	784	395	389	000 Karamanlı (B.M.) (B)			
Toplam - Total	9 999	4 971	5 028	(PTT)	6 007	3 040	2 967
2 Çavdır Bucacı				001 Dereköy	259	121	138
000 Çavdır (B.M.) (B) (PTT)	2 316	1 169	1 147	002 Harmankaya (<i>Manca</i>)	524	255	269
001 Anbarcık	706	363	343	003 Kağılcık (PTT)	758	356	402
002 Bayırköy (<i>Bayır dir</i>) ...	1 113	566	547	004 Kayalıköy	138	68	70
003 Bölmepınar (<i>Dengere</i>)	2 100	1 076	1 024	005 Kılcan	358	155	203
004 Büyükalın	1 032	497	535	Toplam - Total	8 044	3 995	4 049
005 Gölcük (<i>Yazır</i>)	750	403	347	Bucak ve Köyler Toplamı	17 987	8 779	9 208
006 Hisarardı	581	272	309	Tefenni İlçesi Toplamı	21 428	10 538	10 890
007 İshakköy	385	182	203	05 Yeşilova İlçesi			
008 Karaköy	708	336	372	Şehir	2 910	1 505	1 405
009 Kayacık	516	256	260	0 Merkez Bucacı			
010 Kızıllar	448	236	212	001 Akcaköy	710	352	358
011 Kozagaç (B) (PTT) ...	2 096	1 027	1 069	002 Alanköy	434	212	222
012 Küçükalan	563	257	306	003 Armutköy	272	120	152
013 Söğüt (PTT)	2 065	1 039	1 026	004 Aşağıkırılı	287	133	154
014 Uylupınar	553	258	295	005 Bademli	592	288	304
Toplam - Total	15 932	7 937	7 995	006 Başkuyu	469	224	245
Bucak ve Köyler Toplamı	30 082	14 859	15 223	007 Başmakçı	752	325	427
Göhlisar İlçesi Toplamı	36 156	17 748	18 408	008 Bayındır	256	120	136
04 Tefenni İlçesi				009 Bayırbaşı (<i>Bayhar</i>) ...	191	87	104
Şehir	3 441	1 759	1 682	010 Bedirli	683	321	362
0 Merkez Bucacı				011 Beyköy (<i>Bekköy</i>)	46	24	22
001 Başpınar (<i>Bunak</i>)	1 134	570	564	012 Büyükyaka	912	397	515
002 Bayramlar	334	164	170	013 Çaltepe (<i>Gebrem</i>)	1 036	452	584
003 Belkaya (<i>Gilmen</i>)	411	181	230	014 Çardak	248	122	126
004 Beyköyü (B) (PTT) ...	2 667	1 280	1 387	015 Çeltek	448	224	224
005 Çaylı	397	184	213	016 Çuvallı	470	209	261
006 Ece	411	188	223	017 Dereköy (PTT)	835	378	457
007 Hasanpaşa	1 546	737	809	018 Doğanbaba	1 244	570	674
008 Höyükköy	160	76	84	019 Düdenköy	643	308	335
009 Karamusa	213	101	112	020 Elden	143	67	76
010 Sazak	315	148	167	021 Gençali	532	256	276
011 Seydiler	230	119	111	022 Gökçeyaka	268	128	140
012 Yaylaköy (<i>Ovacık</i>) ...	879	429	450	023 Güney (B) (PTT)	2 218	993	1 225
013 Yeşilköy (<i>Yüregil</i>)	536	259	277	024 Harmanlı (<i>Navlu</i>)	991	426	565
014 Yuva	454	215	239	025 Hayriye	884	414	470
015 Yuvalak	256	133	123	026 Horozköy	298	124	174
Toplam - Total	9 943	4 784	5 159	027 Işıklar	429	207	222

İli

Province of

: 15 BURDUR

139

İlçe, Bucak ve Köy Muhtarlıkları itibariyle nüfus sayısı
Population by İlçe (District), Bucak (Sub-district) and Muhtarlık (Village)

Mevkiler Locality	Nüfus Population			Mevkiler Locality	Nüfus Population		
	Toplam Total	Erkek Male	Kadın Female		Toplam Total	Erkek Male	Kadın Female
028 İğdir	620	309	311	040 Orhanlı (<i>Orhaniye</i>) ...	490	221	269
029 Karaköy	245	126	119	041 Örencik	299	143	156
030 Karaatlı	484	244	240	042 Salda (<i>Gökce</i>) (PTT)	1 762	881	881
031 Kavak	437	199	238	043 Sazak	336	167	169
032 Kayadibi	805	383	422	044 Taşpınar	183	94	89
033 Kayaköy	94	48	46	045 Ulupınar	277	130	147
034 Kırılı (<i>Yukarıkırılı</i>)	393	180	213	046 Yaraşlı	582	282	300
035 Kocapınar	562	279	283	Toplam - Total	25 447	11 939	13 508
036 Mürseller	745	365	380	Bucak ve Köyler Toplamı	25 447	11 939	13 508
037 Müslimler (<i>Yukarımüslimler</i>)	263	122	141	Yeşilova İtcesi Toplamı	28 357	13 444	14 913
038 Niyazlar (<i>Yaprak yazı-Niyazlar</i>)	336	160	176	İl Toplamı	210 335	104 270	106 065
039 Onacak	243	125	118				

İli : 16 BURSA
Province of

İlçeler itibariyle şehir ve köy nüfusları, yüzölçümü ve nüfus yoğunluğu
City and village population, area, and density by "ilçe" (District)

İlçeler Districts	Toplam Total			Şehirler nüfusu City population (1)			Köyler nüfusu Village population (2)			Yüz ölçümü Area (km ²) (3)	Nüfus Yoğun- luğu Density (4)
	Toplam Total	Erkek Male	Kadın Female	Toplam Total	Erkek Male	Kadın Female	Toplam Total	Erkek Male	Kadın Female		
Toplam — Total	847 884	423 941	423 943	416 662	212 058	204 604	431 222	211 883	219 339	11 043	76
00 Merkez İlçe Province center ...	379 484	192 151	187 333	275 953	140 439	135 514	103 531	51 712	51 819	1 692	224
01 Gemlik	34 796	17 587	17 209	16 915	8 675	8 240	17 881	8 912	8 969	611	56
02 İnegöl	80 778	40 037	40 741	31 871	15 908	15 963	48 907	24 129	24 778	1 006	80
03 İznik	34 104	16 833	17 271	10 038	5 096	4 942	24 066	11 737	12 329	753	45
04 Karacabey	58 466	28 771	29 695	19 954	10 067	9 887	38 512	18 704	19 808	1 285	45
05 Keles	20 956	10 054	10 902	1 762	925	837	19 194	9 129	10 065	640	32
06 Mudanya	25 481	13 169	12 312	7 938	4 575	3 363	17 543	8 594	8 949	346	73
07 Mustafakemalpaşa	84 216	41 770	42 446	25 684	12 901	12 783	58 532	28 869	29 663	1 731	48
08 Orhaneli	51 687	24 997	26 690	2 834	1 468	1 366	48 853	23 529	25 324	1 731	29
09 Orhangazi	31 632	15 714	15 918	9 191	4 628	4 563	22 441	11 086	11 355	476	66
10 Yenişehir	46 284	22 858	23 426	14 522	7 376	7 146	31 762	15 482	16 280	772	59

(1) Şehir : İl ve ilçe merkezlerinin belediye sınırları içinde kalan alan.

(2) Köy : İl ve ilçe merkezlerinin belediye sınırları dışında kalan Bucak ile Köy Muhtarlıkları.

(3) Yüzölçümüne göller dahil değildir.

(4) Bir kilometrekareye düşen nüfus.

(1) City : Area within the municipal boundaries of Province and District centers.

(2) Village : Sub-district or Muhtarlık outside the municipal boundaries of Province and District centers.

(3) Lake surfaces are excluded.

(4) Population per square kilometer.

Nüfus grupları itibariyle Köyler sayısı ve nüfus toplamı

Number of villages and total
of their inhabitants by population group

Nüfus grupları Population group	Köy sayısı Number of villages	Nüfus toplamı Total population		
		Toplam Total	Erkek Male	Kadın Female
Toplam — Total	762	431 222	211 883	219 339
0 — 50	6	184	93	91
51 — 100	13	1 047	511	536
101 — 150	26	3 294	1 636	1 658
151 — 200	54	9 488	4 778	4 710
201 — 250	61	13 978	6 745	7 233
251 — 300	60	16 355	7 935	8 420
301 — 400	108	37 359	18 124	19 235
401 — 500	127	57 515	27 979	29 536
501 — 750	154	92 561	45 239	47 322
751 — 1000	80	67 884	33 133	34 751
1001 — 1250	24	26 657	13 191	13 466
1251 — 1500	9	12 148	5 896	6 252
1501 — 1750	11	17 171	8 296	8 875
1751 — 2000	4	7 527	3 766	3 761
2001 — 2250	10	21 070	10 410	10 660
2251 — 2500	2	4 711	2 338	2 373
2501 — 2750	4	10 276	5 350	4 926
2751 — 3000	5	13 959	7 320	6 639
3001 — 3250	—	—	—	—
3251 +	4	18 038	9 143	8 895

(1) Köy : İl ve ilçe merkezlerinin belediye sınırları dışında kalan Bucak ile Köy Muhtarlıkları.

(1) Village : Sub-district or muhtarlık outside the municipal boundaries of Province and District centers.

İli : 16 BURSA
Province of

141

İlçe, Bucak ve Köy Muhtarlıkları itibariyle nüfus sayısı
Population by İlçe (District), Bucak (Sub-district) and Muhtarlık (Village)

Mevkiler Locality	Nüfus Population			Mevkiler Locality	Nüfus Population		
	Toplam Total	Erkek Male	Kadın Female		Toplam Total	Erkek Male	Kadın Female
00 Merkez İlçesi				040 Vakıf (Vakıfsusurluk)	684	349	335
Şehir	275 953	140 439	135 514	041 Yeniceabat (Ovayenice)	266	142	124
0 Merkez Bucacı				042 Yiğitalı (Congara)	371	181	190
001 Ahmetbey	362	183	179	043 Yunuseli (Biladiyunus)	1 181	594	587
002 Aksungur	286	140	146	Toplam - Total	30 576	15 449	15 127
003 Arabayatağı	1 547	769	778	1 Çalı Bucacı			
004 Armut (Ermüt)	307	167	140	000 Çalı (B.M.) (B) (PTT)	2 558	1 232	1 326
005 Balat	108	54	54	001 Alaattinbey (Erikli-Fodra)	553	268	285
006 Beşevler	577	310	267	002 Atlas	328	147	181
007 Cumalıkızık	872	437	435	003 Dağyenice	275	141	134
008 Çağlayan (Maskarahasan)	849	414	435	004 Demirci	678	308	370
009 Çeltik	619	313	306	005 Ertuğrul (Çakırköy) ...	273	129	144
010 Çukurca (İzvat)	520	266	254	006 Güngören (Armutalan-Mamure) ...	443	181	262
011 Dağakçaköy	600	273	327	007 Hasanağa (B)	2 760	1 388	1 372
012 Değirmenlikzık	543	263	280	008 İnegazi	155	82	73
013 Dereçavuş	484	244	240	009 Kadriye (Karaören) ...	310	158	152
014 Dobruca	464	218	246	010 Kayapa (B)	2 780	1 728	1 052
015 Doğançı	513	233	280	011 Korubaşı (Balyaz)	444	193	251
016 Doğanköy	332	183	149	012 Kuruçeşme	126	44	82
017 Fethiye	1 124	548	576	013 Makşempınarı (Kazıklıçayır)	322	149	173
018 Fidyekızık	761	374	387	014 Tahtalı	715	329	386
019 Geçit (PTT)	603	314	289	015 Üçpınar	168	95	73
020 Gökçeören (Gökçeviran)	286	135	151	016 Yaylacık	1 080	526	554
021 Gümüštepe (Misi)	835	410	425	Toplam - Total	13 968	7 098	6 870
022 Gündoğdu (Fildar) ...	1 636	833	803	2 Demirtaş Bucacı			
023 Hamitler	871	443	428	000 Demirtaş (B.M.) (B) (PTT)	3 482	1 785	1 697
024 Hüseyinalanı	29	18	11	001 Alaşar	440	229	211
025 İhsaniye	1 025	471	554	002 Avdancık	372	184	188
026 İnkaya	259	134	125	003 Dürdane	689	346	343
027 Karaman	1 024	584	440	004 İsmetiye (Kelesen)	1 287	633	654
028 Kirazlı	1 080	599	481	005 Karabalcık	465	226	239
029 Küçükbalıklı	2 753	1 404	1 349	006 Ovaakça (Akçaköy) (PIT)	622	306	316
030 Minareliçavuş	300	164	136	007 Panayır	779	396	383
031 Mürseller	473	231	242	008 Seçköy	920	446	474
032 Nülüfer	694	336	358	009 Selçukgazi	600	294	306
033 Odunluk	188	104	84	Toplam - Total	9 656	4 845	4 811
034 Samanlı (PTT)	1 894	946	948	3 Görükle Bucacı			
035 Soğanlı	2 586	1 348	1 238	000 Görükle (B.M.) (B) (PTT)	2 209	1 092	1 117
036 Sultaniye	100	50	50				
037 Süleymaniye (Elmaçukuru)	20	9	11				
038 Tuzaklı	248	116	132				
039 Uluçam (Şeytanbudaklar)	302	145	157				

İli
Province of : **16 BURSA**

İlçe, Bucak ve Köy Muhtarlıkları itibariyle nüfus sayısı
Population by ilçe (District), Bucak (Sub-district) and Muhtarlık (Village)

Mevkiler Locality	Nüfus Population			Mevkiler Locality	Nüfus Population		
	Toplam Total	Erkek Male	Kadın Female		Toplam Total	Erkek Male	Kadın Female
001 Akçalar (B) (PTT)	2 333	1 178	1 155	027 Kozluören (Kozuran) (Kozluviran)	828	391	437
002 Ayva	193	106	87	028 Kumlukalanı (Yeniköy)	603	293	310
003 Badırga	462	220	242	029 Lütfiye (Masadalanı) ...	419	193	226
004 Başköy	473	249	224	030 Narlıdere (Dereköy) ...	630	328	302
005 Büyükbahıklı	416	190	226	031 Nüzhetiye (Barak)	203	102	101
006 Çatalağıl (Çatalhan) ...	347	162	185	032 Orhaniye	394	214	180
007 Çaylı (Anahor)	376	190	186	033 Osmaniye	218	116	102
008 Fadıllı	545	270	275	034 Saitabat (Seyitabat) ...	224	109	115
009 Gökçe (Ermiye)	433	211	222	035 Sayfiye (Baydın)	243	112	131
010 Gölyazı (Abulyont) ...	1 405	663	742	036 Serme (Sermiye)	651	303	348
011 İrfaniye (Dansara)	821	427	394	037 Seymen	594	298	296
012 Karacaoba	507	237	270	038 Soğuksu (Ayazma) ...	425	205	220
013 Konaklı (Zirafta)	864	426	438	039 Şevketiye (Kurfal)	467	221	246
014 Özlüce (İnesi)	812	394	418	040 Şükranıye (Kazanıcı) ...	49	22	27
015 Ürünü (Kite)	485	239	246	041 Turan (Boşnakköy) ...	297	147	150
016 Yolçatı (Göbelye)	771	364	407	042 Ümitalan	997	465	532
Toplam - Total	13 452	6 618	6 834	043 Yağmurlu (Ayniye) ...	200	92	108
4 Gürsu Bucacı				Toplam - Total	31 714	15 678	16 036
000 Gürsu (B.M.) (B) (PTT)	4 970	2 541	2 429	5 Soğukpınar Bucacı			
001 Ada	792	384	408	000 Soğukpınar (Cihangir) (B.M.) (PTT)	363	176	187
002 Ağa (Aht)	687	347	340	001 Bağlı	407	189	218
003 Ağlaşan (Ağlaşır)	175	85	90	002 Büyükdelliler	602	300	302
004 Aksu (PTT)	677	322	355	003 Çaybaşı (Gönderet) ...	463	219	244
005 Alaçam (Tefikiye) ...	376	162	214	004 Güneybayırı (Kızıl) ...	464	229	235
006 Babasultan	988	500	488	005 Güneybudaklar	545	280	265
007 Barakfakı (Barakfakıh- Baraköy) (PTT)	1 144	553	591	006 Karaislah	246	115	131
008 Burhaniye	227	107	120	007 Küçükdeliller	793	382	411
009 Cambazlar	375	185	190	008 Seferşıklar	282	134	148
010 Çataltepe	760	368	392	Toplam - Total	4 165	2 024	2 141
011 Derekızık	578	291	287	Bucak ve Köyler Toplamı	103 531	51 712	51 819
012 Dışkaya	667	335	332	Merkez İlçesi Toplamı	379 484	192 151	187 333
013 Dudaklı	463	207	256	01 Gemlik İlçesi			
014 Erdoğan (Dinboz)	700	339	361	Şehir	16 915	8 675	8 240
015 Ericcek	173	88	85	0 Merkez Bucacı			
016 Gölbaşı	136	69	67	001 Adliye (Kavakdibi) ...	410	190	220
017 Gölcük	630	318	312	002 Büyükkumla (Kumlakebir)	509	238	271
018 Gözede (Pınarlı)	507	249	258				
019 Hamamlıkızık	464	242	222				
020 Hasanköy	475	226	249				
021 İğdir	577	263	314				
022 İsabey (Esebey) (PTT)	680	330	350				
023 Karahadır	524	261	263				
024 Kayacık	191	100	91				
025 Kazıklı	877	422	455				
026 Kestel (B) (PTT)	5 459	2 773	2 686				

İlçe. Bucak ve Köy Muhtarlıkları itibarıyla nüfus sayısı
Population by İlçe (District), Bucak (Sub-district) and Muhtarlık (Village)

Mevkiler Locality	Nüfus Population			Mevkiler Locality	Nüfus Population		
	Toplam Total	Erkek Male	Kadın Female		Toplam Total	Erkek Male	Kadın Female
003 Cihatlı (<i>Aşağıbenli</i>) ...	454	214	240	005 Alibey	913	458	455
004 Engürücük	675	344	331	006 Babaoğlu	199	100	99
005 Fevziye	513	250	263	007 Bahariye	199	89	110
006 Fındıcak	307	136	171	008 Bayramşah	185	101	84
007 Gençali	639	417	222	009 Bekceviz (<i>Doma</i>)	763	380	383
008 Güvenli (<i>Asayış</i>)	145	79	66	010 Bilal	237	120	117
009 Hamidye	650	318	332	011 Boğaz	563	304	259
010 Haydariye (<i>Erciova</i>) ...	435	213	222	012 Cerrah (PTT)	1 995	994	1 001
011 Karacaali	684	324	360	013 Çavuş	471	231	240
012 Katırlı	564	276	288	014 Çaylıca (<i>Bataklı-Mürüvvet</i>)	120	62	58
013 Kurşunlu	426	221	205	015 Çayyaka (<i>Bedre</i>)	935	477	458
014 Kurtul (<i>Sultaniyekebir</i>)	932	466	466	016 Çeltikçi	706	344	362
015 Küçükkumla (<i>Kumlaisağır</i>) (PTT) ...	1 442	692	750	017 Çiftlik	261	118	143
016 Muratoba	665	336	329	018 Çitli	904	471	433
017 Narlı	355	152	203	019 Deydinler (PTT)	745	367	378
018 Şahinyurdu (<i>Yukarıbenli</i>)	516	251	265	020 Dipsizgöl	645	331	314
019 Şükriye	431	206	225	021 Doğanıyurdu (<i>Alanya</i>)	261	123	138
020 Umurbey (B) (PTT) ...	2 865	1 428	1 437	022 Dönmez	241	108	133
021 Yeniköy	319	164	155	023 Edebey	818	406	412
Toplam - Total	13 936	6 915	7 021	024 Elmaçayır	176	114	62
1 Armutlu Bucağı				025 Esenköy (<i>Ruşenhtaköprü</i>)	567	292	275
000 Armutlu (B.M.) (B) (PTT)	1 845	951	894	026 Eski	128	62	66
001 Fıstıklı (PTT)	918	456	462	027 Eymir	442	209	233
002 Hayriye (<i>Çiftlik</i>)	184	96	88	028 Feyziye	224	111	113
003 Kapaklı	529	244	285	029 Fındıklı	103	50	53
004 Mecidiye (<i>Soğançayır</i>)	316	167	149	030 Gülbahçe	307	145	162
005 Selimiye (<i>Soğuksu</i>) ...	153	83	70	031 Güzelyurt (<i>Üçler-Mamure</i>)	366	181	185
Toplam - Total	3 945	1 997	1 948	032 Halhalca	609	297	312
Bucak ve Köyler Toplamı	17 881	8 912	8 969	033 Hamamlı	488	241	247
Gemlik İlçesi Toplamı	34 796	17 587	17 209	034 Hamidiye (<i>Gazelli</i>) ...	386	193	193
02 İnegöl İlçesi				035 Hamitabat (<i>Tuzaklıgöl</i>)	202	103	99
Şehir	31 871	15 908	15 963	036 Hamzabey	1 060	502	558
0 Merkez Bucağı				037 Hasanpaşa	473	219	254
001 Akbaşlar	195	93	102	038 Hayriye	746	338	408
002 Akhisar	848	405	443	039 Hoca	633	302	331
003 Akıncılar (<i>Kadimi</i>) ...	425	219	206	040 İclaliye (<i>Erikli</i>)	184	100	84
004 Alanyurt (<i>Adabinli</i>) ...	640	304	336	041 İnyet (<i>Tuzla</i>)	328	172	156
				042 İsaören (<i>Ösren-İsaviran</i>)	793	395	398
				043 İskaniye (<i>Cemiyet</i>) ...	522	260	262
				044 Karagölet	306	153	153
				045 Karahasanlar (<i>Gökbağ</i>)	173	89	84
				046 Karakadı (<i>Muratınarı</i>)	294	145	149

iii
Province of : **16 BURSA**

İlçe, Bucak ve Köy Muhtarlıkları itibarıyla nüfus sayısı
Population by İlçe (District), Bucak (Sub-district) and Muhtarlık (Village)

Mevkiler Locality	Nüfus Population			Mevkiler Locality	Nüfus Population		
	Toplam Total	Erkek Male	Kadın Female		Toplam Total	Erkek Male	Kadın Female
047 Karalar	241	113	128	009 Kocakonak	252	126	126
048 Karapınar (Gelene) ...	477	219	258	010 Mesuriye (Bahçekaya)	347	164	183
049 Kestanealanı	225	113	112	011 Mezit (Uzunbarış)	326	148	178
050 Kınık	280	142	138	012 Osmaniye (Kantikonak)	111	55	56
051 Kıran	343	152	191	013 Rüştüye	150	71	79
052 Konurlar	533	271	262	014 Saadet (Pazaralan) ...	207	105	102
053 Kozluca	443	222	221	015 Sulh ye (Uzunbarış) ...	405	214	191
054 Kulaca	688	324	364	016 Sultaniye			
055 Kurşunlu (B) (PTT) ...	2 801	1 372	1 429	(Kürtlerkonağı)	425	224	201
056 Küçükyenice				017 Tüfekçikonak	456	212	244
(Yenicemüslüm)	1 049	519	530	018 Yenikaracakaya			
057 Lütüye (Pelit)	160	78	82	(Karacakayayeni)	310	155	155
058 Maden	800	395	405	019 Yukarıballık	220	113	107
059 Muratbey (Dereçattı) ...	258	131	127	Toplam - Total	8 637	4 304	4 333
060 Olukman	244	121	123	Bucak ve Köyler Toplamı	48 907	24 129	24 778
061 Orta	596	297	299	İnegöl İlcesi Toplamı ...	80 778	40 037	40 741
062 Özlüce	144	80	64	03 İznik İlcesi			
063 Paşaören (Kırlez)	279	142	137	Şehir	10 038	5 096	4 942
064 Sarıpınar (Sırnaz)	482	243	239	0 Merkez Bucağı			
065 Soğukdere (Kazıklı) ...	190	96	94	001 A'akaya	223	117	106
066 Sungurpaşa (Koçuköy)	755	378	377	002 Aydınlar			
067 Süle	469	223	246	(Atiye-Çiftlikdağ)	416	189	227
068 Sülükügöl	448	224	224	003 Bayındır			
069 Süpürtü	553	255	298	(Kokarca-Mamure)	529	252	277
070 Sipali	785	376	409	004 Boyalıca (PTT)	1 509	735	774
071 Tekke	497	243	254	005 Çakırca (PTT)	1 104	552	552
072 Tokuş	150	82	68	006 Çamdibi (Hotoz)	503	254	249
073 Turgutalp (Işık-Genci)	441	225	216	007 Çamoluk			
074 Yeniceköy (B) (PTT) ...	2 523	1 203	1 320	(Lütüye-Korustanyaylası)	227	112	115
075 Yeniörük				008 Çandarlı (Uzunçayır) ...	261	137	124
(Hacıhasanyörük)	362	179	183	009 Çiçekli			
076 Yiğit	275	129	146	(Kurustan) (Gülistan)	896	431	465
Toplam - Total	40 270	19 825	20 445	010 Demirşık (Müsküre) ...	1 323	633	690
1 Tahtaköprü Bucağı				011 Derbent (Pamucak) ...	870	433	437
000 Tahtaköprü (B.M.) (PTT)	2 086	1 083	1 003	012 Dere	512	255	257
001 Aşağıballık	435	208	227	013 Dirazalı	421	205	216
002 Eskikaracakaya				014 Elbeyli (B)	2 078	993	1 085
(İslahiye)	360	171	189	015 Elmalı	940	467	473
003 Gedikpınar				016 Göllüce (Balarım)	848	416	432
(Gövençik-Kavaklıgöl) ...	132	64	68	017 Gürmüzlü	373	185	188
004 Gündüzlü (Muzal)	820	395	425	018 Hacıosman	531	283	248
005 Güneykeşane	144	75	69				
006 Hacıkara	383	208	175				
007 Hilmiye (Oylatdere) ...	659	328	331				
008 İhsaniye							
(Karatikenlik)	409	185	224				

İlçe, Bucak ve Köy Muhtarlıkları itibariyle nüfus sayısı
Population by İlçe (District), Bucak (Sub-district) and Muhtarlık (Village)

Mevkiler Locality	Nüfus Population			Mevkiler Locality	Nüfus Population		
	Toplam Total	Erkek Male	Kadın Female		Toplam Total	Erkek Male	Kadın Female
019 Hisardere	396	185	211	011 Çarık	103	51	52
020 Hoca	249	119	130	012 Çavuş	444	215	229
021 İhsaniye (Aykıroluk) ...	177	89	88	013 Çeşnigir	534	236	298
022 İnikli	491	237	254	014 Değesemen	40	19	21
023 Karadin	287	141	146	015 Dağkadı	1 599	789	810
024 Kaynarca	564	264	300	016 Danişment	696	346	350
025 Kırıntı	361	173	188	017 Dedeoba (Dedeobası) ...	525	284	241
026 Kutluca (Mesudiye- Çamurluboğaz)	341	168	173	018 Doğla	448	214	234
027 Mahmudiye (Akçaalan)	706	358	348	019 Ekinli (Arapçiftliği) ...	469	252	217
028 Mecidiye	279	134	145	020 Ekmekçi (Ekmekçimerası)	416	223	193
029 Mustafalı	445	213	232	021 Eskikaraağaç (Halilbeyadaşı)	411	200	211
030 Nüzhetiye (Çampınar)	236	120	116	022 Eskisarıbey	516	239	277
031 Orhaniye (Akköy)	741	348	393	023 Fevzipaşa	489	244	245
032 Osmaniye (Mercimek)	160	77	83	024 Gölecik	139	70	69
033 Ömerli	910	459	451	025 Gökıryı	190	92	98
034 Sansarak	788	385	403	026 Gönü	953	441	512
035 Sarıağıl	636	298	338	027 Güngörmez	60	35	25
036 Süleymaniye (Çatak) ...	288	148	140	028 Hamidiye (Bulgarköy)	553	267	286
037 Şerefiye	227	118	109	029 Harmanlı (Kirmikir) ...	1 325	648	677
038 Tacir	1 568	735	833	030 Hayırlar (Hayırsız) ...	427	214	213
039 Yenişerefiye	167	77	90	031 Hotanlı	724	364	360
040 Yürükler	485	242	243	032 Hürriyet (Haydarçiftliği)	804	373	431
Toplam - Total	24 066	11 737	12 329	033 İkizce	825	398	427
Bucak ve Köyler Toplamı	24 066	11 737	12 329	034 İnkaya	563	255	308
İznik İlcesi Toplamı ...	34 104	16 833	17 271	035 İsmetpaşa (Kelesen) ...	609	297	312
04 Karacabey İlcesi				036 Karakoca	1 557	728	829
Şehir	19 954	10 067	9 887	037 Karasu	250	126	124
0 Merkez Bucağı				038 Kedikaya (Kediköy) ...	100	54	46
001 Akçakoyun	467	239	228	039 Keşlik	615	302	313
002 Akçasusurluk	350	174	176	040 Kıranlar	392	194	198
003 Akhisar	640	308	332	041 Kulakpınar	328	153	175
004 Arız	584	266	318	042 Kurşunlu	371	189	182
005 Bakırköy (Makrıköy)	1 146	572	574	043 Küçükaraağaç	433	212	221
006 Ballıkaya	122	68	54	044 Muratlı (Kelemenye) ...	421	222	199
007 Bayramdere (Panayrdere)	645	316	329	045 Okçular	277	136	141
008 Belik	938	437	501	046 Orhaniye	218	109	109
009 Cambaz	753	371	382	047 Ortasarıbey (Saribeyislam)	755	346	409
010 Çamlıca	788	379	409	048 Ovaesemen	652	282	370
				049 Örencik	111	57	54
				050 Sazlıca (Dümberes) ...	540	252	288
				051 Seyran	907	445	462
				052 Subaşı	1 229	613	616
				053 Sultaniye (Karayeni) ...	1 793	875	918

İli
Province of : **16 BURSA**

İlçe, Bucak ve Köy Muhtarlıkları itibarıyla nüfus sayısı
Population by ilçe (District), Bucak (Sub-district) and Muhtarlık (Village)

Mevkiler Locality	Nüfus Population			Mevkiler Locality	Nüfus Population		
	Toplam Total	Erkek Male	Kadın Female		Toplam Total	Erkek Male	Kadın Female
054 Şahin	432	199	233	023 Haydar	443	220	223
055 Şehmelek	157	79	78	024 Issızören (Issızviran) ...	464	218	246
056 Taşlık (Çalimahalle) ...	353	180	173	025 Karaardıç	535	264	271
057 Taşpınar (Kemeryent) ..	357	180	177	026 Kemaliye (Kızılkilise)	455	218	237
058 Tophisar	1 030	490	540	027 Kıranişıklar	804	371	433
059 Uluabat	977	474	503	028 Kocakovacık	1 001	469	532
060 Yarış	251	128	123	029 Kozbudaklar	564	297	267
061 Yenice	924	461	463	030 Küçükkovacık	420	189	231
062 Yenikaraağaç (PTT) ...	1 008	468	540	031 Mentеше	388	175	213
063 Yenisarıbey (Kokana) ..	496	237	259	032 Pınarcık			
064 Yeşildere (Keçiler)	388	191	197	(Karaköy-Siyahiler) ...	525	261	264
065 Yolağzı (Dümbe)	895	426	469	033 Sorgun	845	441	404
Toplam - Total	38 512	18 704	19 808	034 Uzunöz	462	231	231
Bucak ve Köyler Toplamı	38 512	18 704	19 808	035 Yağcılar	644	321	323
Karacabey İlcesi Toplamı	58 466	28 771	29 695	036 Yazıbaşı (Oydaş)	470	207	263
				037 Yunuslar	268	121	147
				Toplam - Total	19 194	9 129	10 065
				Bucak ve Köyler Toplamı	19 194	9 129	10 065
05 Keles İlcesi				Keles İlcesi Toplamı ...	20 956	10 054	10 902
Şehir	1 762	925	837				
001 Akçapınar	529	242	287	06 Mudanya İlcesi			
002 Alpagut	529	251	278	Şehir	7 938	4 575	3 363
003 Avdan	334	155	179	0 Merkez Bucağı			
004 Baraklı (PTT)	802	374	428	001 Akköy	457	236	221
005 Başak	681	337	344	002 Altıntaş	287	143	144
006 Belenören (Belenviran)				003 Aydınpınar			
(PTT)	788	348	440	(Misebolu) (PTT)	616	296	320
007 Bıyıklıalanı	640	289	351	004 Bademli	319	154	165
008 Çayören (Hereke)	317	127	190	005 Balabancık	328	165	163
009 Dağdemirciler				006 Çağrıışan (Çarşan)	524	252	272
(Cebeldemirciler)	288	137	151	007 Çekrice (Çekirge) ...	274	124	150
010 Dağdibi	496	236	260	008 Çepni	898	445	453
011 Davutlar	564	281	283	009 Dedeköy	298	150	148
012 Dedeler	453	233	220	010 Dereköy (PTT)	818	378	440
013 Delice	490	232	258	011 Göynüklü	347	174	173
014 Denizler	334	159	175	012 Hasköy	394	205	189
015 Domalı	65	31	34	013 Işıklı (Firekli)	508	251	257
016 Durak	463	211	252	014 İpekyayla (Kızılköyü)	485	239	246
017 Düvenli	608	281	327	015 Kaymakoba	380	204	176
018 Epçeler	554	269	285	016 Kumyaka (Sığı) (PTT)	514	244	270
019 Gelemiş	828	386	442	017 Küçükyenice			
020 Gököz	271	138	133	(Yenicemüslüm)	179	86	93
021 Harmanalanı	555	277	278				
022 Harmancıkdemirci	317	132	185				

İlçe, Bucak ve Köy Muhtarlıkları itibariyle nüfus sayısı
Population by İlçe (District), Bucak (Sub-district) and Muhtarlık (Village)

Mevkiler Locality	Nüfus Population			Mevkiler Locality	Nüfus Population		
	Toplam Total	Erkek Male	Kadın Female		Toplam Total	Erkek Male	Kadın Female
018 Mirzeoba	567	268	299	010 Bostandere	315	160	155
019 Mürsel	339	160	179	011 Çeltikçi	1 590	772	818
020 Orhaniye (Sarıgazel) ...	178	87	91	012 Çördük	692	348	344
021 Ülkü	76	40	36	013 Dallica (Dallımezarluk)	257	122	135
022 Yaylacık (Bacaba)	184	92	92	014 Demirdere	671	322	349
023 Yürükali	627	309	318	015 Demireli	780	361	419
Toplam - Total	9 597	4 702	4 895	016 Derecik	419	215	204
1 Zeytinbağı Bucacı				017 Derekadı (Çiftlik)	241	125	116
000 Zeytinbağı (Tirilya) (B.M.) (B) (PTT)	2 232	1 076	1 156	018 Doğanca	465	230	235
001 Çamlık	192	95	97	019 Durumtay (Durumbey) 020 Güller (Köleler)	676	330	346
002 Çayönü (Rüngüs)	500	242	258	021 Güllüce	342	161	181
003 Çınarlı (Veletler)	209	104	105	022 Güvesdere	1 305	632	673
004 Eğerci	272	122	150	023 Güvesdere	178	89	89
005 Emirleryenicesi	214	111	103	024 Hacıali (Hacıköy)	404	205	199
006 Esence (Eskel)	822	407	415	025 Hamidiye	273	129	144
007 Evçiler	458	218	240	026 Hisaraltı	341	174	167
008 Hançerli	520	258	262	027 İlyasçılar	372	190	182
009 Mesudiye (Ayazma) ...	556	285	271	028 İnatlar	81	44	37
010 Söğütöpunarı (Mahmudiye)	467	222	245	029 İncilipınar (Yaveyli) ... 029 Kapakhholuk (Kapakhçeşme)	511	254	257
011 Yalıçiftliği	927	472	455	030 Karaođlan	315	172	143
012 Yaman	193	92	101	031 Karaođlan	1 316	646	670
013 Yürükyenicesi	384	188	196	032 Karapınar	455	236	219
Toplam - Total	7 946	3 892	4 054	032 Karapınar	275	130	145
Bucak ve Köyler Toplamı	17 543	8 594	8 949	033 Kavaklı	2 095	1 029	1 066
Mudanya İlcesi Toplamı	25 481	13 169	12 312	034 Kayabaşı (İnkaya)	445	244	201
07 Mustafakemalpaşa İlcesi				035 Keltaş	233	119	114
Şehir	25 684	12 901	12 783	036 Kosova (Kosva)	442	210	232
0 Merkez Bucacı				037 Koşubogađı	1 156	573	583
001 Adaköy	844	434	410	038 Kömürcükadı	258	132	126
002 Akarca	176	98	78	039 Kumkadı	1 096	541	555
003 Aliseydi (Seyitali)	517	266	251	040 Lütfiye (Domuzdere) ...	266	127	139
004 Aralık	408	198	210	041 Melik	576	270	306
005 Ayaz	888	422	466	042 Muradiyesarnıç (Sarnıç)	498	256	242
006 Azatlı	2 058	1 035	1 023	043 Ocaklı (Mudam)	610	309	301
007 Bahariye	373	190	183	044 Orhaniye (Yeniçiftlik) 045 Ormankadı	210	110	100
008 Behramköy	521	262	259	046 Paşalar	1 557	730	827
009 Boğazköy (Eskimezarlık)	250	127	123	047 Sünlük	832	391	441
				048 Sapçı	684	352	332
				049 Taşköprü	254	135	119
				050 Tepecik (B) (PTT)	327	166	161
				051 Üçbeyli	2 157	1 030	1 127
				052 Yalıntaş (Mineviz)	428	209	219
				053 Yamanlı	1 538	704	834
					770	384	386

İlçe, Bucak ve Köy Muhtarlıkları itibariyle nüfus sayısı
Population by İlçe (District), Bucak (Sub-district) and Muhtarlık (Village)

Mevkiler Locality	Nüfus Population			Mevkiler Locality	Nüfus Population		
	Toplam Total	Erkek Male	Kadın Female		Toplam Total	Erkek Male	Kadın Female
054 Yeşilova (Voyvoda) ...	2 083	1 018	1 065	015 Soğucak	310	160	150
055 Yumurcaklı	487	220	267	016 Tırnova (Dayama)	46	25	21
Toplam - Total	37 311	18 338	18 973	017 Yenibalçık	433	204	229
1 Çaltılıbük Bucacı				018 Yenice	600	288	312
000 Çaltılıbük (Yeniköy) (B.M.) (PTT)	583	297	286	019 Yoncağağaç (Sırasöğüt)	304	146	158
001 Aşağıbalı (Balzır-Aşağıbala)	387	199	188	Toplam - Total	8 630	4 265	4 365
002 Çamandar	398	199	199	3 Söğütalan Bucacı			
003 Çamlıca	393	177	216	000 Söğütalan (Soldere) (B.M.)	597	307	290
004 Çivilicam	261	105	156	001 Ağaçlı (Minayva)	195	93	102
005 Çömlekçi	187	99	88	002 Akçapınar	277	139	138
006 Döllük	166	87	79	003 Doğanalan	351	173	178
007 Işıklar (Karakilise)	97	49	48	004 Dorak	255	125	130
008 Karacalar (Aşağıkaracalar)	179	86	93	005 Eskikızılelma	586	285	301
009 Karaköy	676	354	322	006 Garipçetekke	70	38	32
010 Kestelek	714	390	324	007 İncealipınar	326	164	162
011 Osmaniye (Yukarıkaracalar)	225	121	104	008 Kabulbaba	449	228	221
012 Ömeraltı	160	81	79	009 Kadirçeşme	306	146	160
013 Soğukpınar (Avluyüzlü)	463	207	256	010 Kazanpınar	186	87	99
014 Şehriman	237	97	140	011 Killik	285	138	147
015 Yenikızılelma (Muhacirkızılelması) ...	454	237	217	012 Kocakoru	261	115	146
016 Yukarıbalı (Ballibala- Yukarıbala)	531	275	256	013 Köreken	440	234	206
Toplam - Total	6 111	3 060	3 051	014 Önaç	255	127	128
2 Devecikonağı Bucacı				015 Sincansarnı (Alibey) ...	521	240	281
000 Devecikonağı (B.M.) (PTT)	488	232	256	016 Taşpınar	562	281	281
001 Alacaat	302	148	154	017 Uğurlupınar (Hırsızpınar)	316	156	160
002 Alpagut	860	435	425	018 Unçukuru	242	130	112
003 Bükköy	438	220	218	Toplam - Total	6 480	3 206	3 274
004 Çakallar	647	324	323	Bucak ve Köyler Toplamı	58 532	28 869	29 663
005 Çardakbelen	593	308	285	Mustafakemalpaşa İlçesi Toplamı	84 216	41 770	42 446
006 Çavuşköy	268	127	141	08 Orhaneli İlçesi			
007 Eskibalçık	257	125	132	Şehir	2 834	1 468	1 366
008 Fındıcak	238	126	112	0 Merkez Bucacı			
009 Gündoğdu	417	200	217	001 Ağaşehir	545	265	280
010 Güven	632	324	308	002 Akalan (Merkezakalan)	557	273	284
011 Hacıahmet	502	245	257	003 Akçabük	240	108	132
012 Kösehoroz	574	283	291	004 Argın	571	283	288
013 Kurşunlu	444	216	228				
014 Sarımustafalar	277	129	148				

İlçe, Bucak ve Köy Muhtarlıkları itibarıyla nüfus sayısı
Population by İlçe (District), Bucak (Sub-district) and Muhtarlık (Village)

Mevkiler Locality	Nüfus Population			Mevkiler Locality	Nüfus Population		
	Toplam Total	Erkek Male	Kadın Female		Toplam Total	Erkek Male	Kadın Female
005 Baş	351	159	192	048 Yazlıca (Karesi)	371	181	190
006 Belenoluk	176	84	92	049 Yenidanişment	107	55	52
007 Celepler	218	114	104	050 Yeşiller	401	197	204
008 Çeki	365	145	220	051 Yörücekler	241	110	131
009 Çınarcık	354	171	183	Toplam - Total	21 610	10 568	11 042
010 Çivili	706	340	366	1 Büyükorhan Bucacı			
011 Çörelere	691	373	318	000 Büyükorhan (Orhan- kebir) (B.M.) (B) (PTT)	2 378	1 160	1 218
012 Dağgüney (Cebelgüney)	747	342	405	001 Akçasaz	210	95	115
013 Deliballılar (Deliballar)	309	161	148	002 Aktaş	829	402	427
014 Demirci (Merkezdemirci)	249	113	136	003 Alutça	158	93	65
015 Dereköy (Merkezdere)	162	76	86	004 Armutçuk	245	122	123
016 DüNDAR	421	199	222	005 Balaban	176	89	87
017 Erenler	558	264	294	006 Baltoğlu	269	117	152
018 Eskidanişment	301	144	157	007 Bayındır	217	109	108
019 Fadilköy	715	336	379	008 Bayryüzügüney	598	290	308
020 Firuzköy	461	231	230	009 Burunca	475	229	246
021 Gazioluk	161	85	76	010 Çakıryenice	263	124	139
022 Girencik	341	162	179	011 Çeribaşı	314	149	165
023 Göktepe	290	137	153	012 Çökene	107	57	50
024 Göynükbelen	2 049	1 043	1 006	013 Danacılar	386	190	196
025 Gümüşpınar (Burmü)	1 218	654	564	014 Danaçalı	498	241	257
026 İkizoluk	221	105	116	015 Demirler	170	76	94
027 Kabaklar	288	144	144	016 Derecik	132	65	67
028 Kadıköyü	257	119	138	017 Durhasan	792	371	421
029 Karaoğlanlar	494	258	236	018 Dügüncüler	464	244	220
030 Karıncalı	751	345	406	019 Emir	244	120	124
031 Koçu	166	80	86	020 Ericek	266	106	160
032 Kuşumlar	313	151	162	021 Gedikler	306	136	170
033 Küçükorhan (Orhanisağır)	163	85	78	022 Geynik	253	126	127
034 Letafet	274	144	130	023 Hacıahmetler	248	115	133
035 Mahaller	183	89	94	024 Hacılar	128	63	65
036 Nalınlar	312	152	160	025 Hemşeriler	224	106	118
037 Ortaköy	324	163	161	026 İsmetiye (Külünke) ...	417	207	210
038 Osmanıye (Çatak)	57	26	31	027 Karaağz	220	116	104
039 Sabağı	344	163	181	028 Karaçukur	211	103	108
040 Sağırılar	892	428	464	029 Karalar	323	161	162
041 Serçeler	238	105	133	030 Kayapa	305	135	170
042 Sırlı	604	315	289	031 Kinik	1 166	544	622
043 Söğüt	390	195	195	032 Kuşlar	217	96	121
044 Süleymanbey	422	195	227	033 Mazlumlar (Akdere) ...	563	252	311
045 Şükriye	266	146	120	034 Osmanlar	151	70	81
046 Tepecik	321	139	182	035 Örencik (Virancık) ...	320	154	166
047 Topuk	454	216	238	036 Perçin	216	104	112
				037 Pınarköy	213	104	109
				038 Piribeyler	324	175	149

İlçe, Bucak ve Köy Muhtarlıkları itibarıyla nüfus sayısı
Population by İlçe (District), Bucak (Sub-district) and Muhtarlık (Village)

Mevkiler Locality	Nüfus Population			Mevkiler Locality	Nüfus Population		
	Toplam Total	Erkek Male	Kadın Female		Toplam Total	Erkek Male	Kadın Female
039 Sarnıç	688	342	346	0 Merkez Bucacı			
040 Semerci	160	76	84	001 Akharım	497	256	241
041 Tekerler	129	64	65	002 Bayır	404	189	215
042 Veletler	76	35	41	003 Cihanköy	246	124	122
043 Yakuplar	283	123	160	004 Çakırlı (PTT)	1 557	782	775
044 Yenice	497	220	277	005 Çeltikçi (PTT)	855	439	416
045 Zaferiye (Can)	175	96	79	006 Dutluca (PTT)	663	321	342
Toplam - Total	17 004	8 172	8 832	007 Fındıklı	368	191	177
2 Harmancık Bucacı				008 Gedelek (PTT)	814	399	415
000 Harmancık (Çardı) (B.M.) (PTT)	2 609	1 567	1 042	009 Gemiç (PTT)	519	282	237
001 Balatdanişment	243	77	166	010 Gökaya (Mamure) ...	273	137	136
002 Ballısaray	521	208	313	011 Gürle (Müslümgürle) ...	581	272	309
003 Bekdemirler	224	81	143	012 Hamzalı	221	109	112
004 Çakmak	552	259	293	013 Heceler	489	225	264
005 Çatalöğüt (Engüre) ...	630	254	376	014 Karsak (PTT)	852	425	427
006 Dedebalı	523	194	329	015 Keramet (PTT)	1 449	709	740
007 Delicegüney	73	36	37	016 Narlıca	1 296	640	656
008 Dutluca	463	227	236	017 Ortaköy	672	318	354
009 Gedikören (Gediviran)	491	180	311	018 Örnek	180	86	94
010 Gökçeler	394	178	216	019 Paşapınar (Mancalar)	465	212	253
011 Gülözü (Kürt)	348	158	190	020 Sölöz (Müslümsölöz)			
012 Harmancıkakalan	365	153	212	(PTT)	1 513	719	794
013 Hobandanişment	316	127	189	021 Üreğil	1 162	580	582
014 Ilıcaksu	207	86	121	022 Yenigürle (Geditgürle)			
015 İshaklar	386	179	207	(PTT)	1 215	616	599
016 Karaca	217	91	126	023 Yeniköy (B) (PTT) ...	4 127	2 044	2 083
017 Kepekdere	225	82	143	024 Yenisölöz (Cedidsölöz)			
018 Kışmanlar	307	134	173	(B) (PTT)	2 023	1 011	1 012
019 Kılavuzlar	123	58	65	Toplam - Total	22 441	11 086	11 355
020 Kocapınar	98	26	72	Bucak ve Köyler Toplamı	22 441	11 086	11 355
021 Kozluca	151	80	71	Orhangazi İlçesi Toplamı	31 632	15 714	15 918
022 Nalbant	251	109	142	10 Yenişehir İlçesi			
023 Okçular	126	51	75	Şehir	14 522	7 376	7 146
024 Yayabaşı	162	71	91	0 Merkez Bucacı			
025 Yeşilyurt	234	123	111	001 Afşar	239	116	123
Toplam - Total	10 239	4 789	5 450	002 Akbiyik	995	482	513
Bucak ve Köyler Toplamı	48 853	23 529	25 324	003 Akçapınar	672	331	341
Orhaneli İlçesi Toplamı	51 687	24 997	26 690	004 Akdere	361	178	183
09 Orhangazi İlçesi				005 A'aylı	421	197	224
Şehir	9 191	4 628	4 563	006 Ayaz	476	220	256
				007 Aydoğdu	427	209	218

İli : 16 BURSA
Province of

151

İlçe, Bucak ve Köy Muhtarlıkları itibarıyla nüfus sayısı
Population by İlçe (District), Bucak (Sub-district) and Muhtarlık (Village)

Mevkiler Locality	Nüfus Population			Mevkiler Locality	Nüfus Population		
	Toplam Total	Erkek Male	Kadın Female		Toplam Total	Erkek Male	Kadın Female
008 Barcın	769	373	396	039 Kozdere	566	269	297
009 Beypınarı	470	240	230	040 Köprühisar	477	225	252
010 Burcun	477	228	249	041 Mahmudiye	1 162	564	598
011 Cihadiye	336	172	164	042 Marmaracık	391	206	185
012 Çamönü (Rüstüm)	354	156	198	043 Mecidiye	405	191	214
013 Çardak	492	258	234	044 Mentеше	282	143	139
014 Çayır (Okuf)	439	228	211	045 Orhaniye	860	452	408
015 Çelebi	759	354	405	046 Osmaniye	645	318	327
016 Çeltikçi	802	403	399	047 Papatya	325	158	167
017 Çiçekközü (Lümbe)	1 046	508	538	048 Paşayayla	351	174	177
018 Demirboğa	382	188	194	049 Reşadiye	137	68	69
019 Dereköy	249	121	128	050 Selimiye	718	345	373
020 Ebeköy	448	203	245	051 Söylemiş	847	420	427
021 Eyerce	461	234	227	052 Subaşı	962	459	503
022 Fethiye	617	263	354	053 Süleymaniye	593	278	315
023 Gökçesu	585	285	300	054 Terziler	766	363	403
024 Günece	450	222	228	055 Toprakdere	161	74	87
025 Hayriye	421	213	208	056 Toprakkonak (Toprakkoçak)	361	176	185
026 İncirli	564	266	298	057 Yarhisar	133	62	71
027 Karaamca (Karamca)	423	205	218	058 Yazlı (Sekeri)	283	128	155
028 Karabahadır	188	91	97	059 Yeniköy (Cedit)	322	155	167
029 Karacaahmet	222	115	107	060 Yıldırım	293	146	147
030 Karacaali	557	272	285	061 Yolören (Mekir) (PTT)	1 151	551	600
031 Karaköy	479	253	226	Toplam - Total	31 762	15 482	16 280
032 Karasıl	598	310	288	Bucak ve Köyler Toplamı	31 762	15 482	16 280
033 Kavaklı	912	449	463	Yenişehir İlçesi Toplamı	46 284	22 858	23 426
034 Kiblepınar	94	47	47	İl Toplamı	847 884	423 941	423 943
035 Kızılhisar	525	262	263				
036 Kızılköy	494	250	244				
037 Kirazlıyayla	391	178	213				
038 Koyunhisar (Hamidiye) (PTT)	976	477	499				

İli
Province of : **17 ÇANAKKALE**

İlçeler itibariyle şehir ve köy nüfusları, yüzölçümü ve nüfus yoğunluğu
City and village population, area, and density by „ilçe” (District)

İlçeler Districts	Toplam Total			Şehirler nüfusu City population (1)			Köyler nüfusu Village population (2)			Yüz ölçümü Area (km ²) (3)	Nüfus Yoğun- luğu Density (4)
	Toplam Total	Erkek Male	Kadın Female	Toplam Total	Erkek Male	Kadın Female	Toplam Total	Erkek Male	Kadın Female		
Toplam — Total	360 764	188 554	172 210	97 305	55 905	41 400	263 459	132 649	130 810	9 737	37
00 Merkez İlçe Province center	48 977	27 281	21 696	27 042	15 925	11 117	21 935	11 356	10 579	949	51
01 Ayvacık	26 459	13 054	13 405	2 452	1 305	1 147	24 007	11 749	12 258	874	30
02 Bayramiç	29 513	14 690	14 823	5 282	2 625	2 657	24 231	12 065	12 166	1 275	23
03 Biga	73 434	36 087	37 347	13 855	7 167	6 688	59 579	28 920	30 659	1 331	55
04 Bozcaada	2 031	1 160	871	2 031	1 160	871	—	—	—	—	51
05 Çan	37 467	18 564	18 903	8 535	4 391	4 144	28 932	14 173	14 759	887	42
06 Eceabat	9 527	5 103	4 424	3 501	1 896	1 605	6 026	3 207	2 819	490	19
07 Ezine	29 651	16 070	13 581	9 062	5 849	3 213	20 589	10 221	10 368	474	62
08 Gelibolu	36 909	21 527	15 382	14 716	8 860	5 856	22 193	12 667	9 526	806	45
09 İmroz	6 605	4 497	2 108	4 549	3 472	1 077	2 056	1 025	1 031	289	22
10 Lâpseki	22 812	11 401	11 411	3 341	1 700	1 641	19 471	9 701	9 770	955	23
11 Yenice	37 379	19 120	18 259	2 939	1 555	1 384	34 440	17 565	16 875	1 367	27

(1) Şehir : İl ve ilçe merkezlerinin belediye sınırları içinde kalan alan.

(2) Köy : İl ve ilçe merkezlerinin belediye sınırları dışında kalan Bucak ile Köy Muhtarlıkları.

(3) Yüzölçümüne göller dahil değildir.

(4) Bir kilometrekareye düşen nüfus.

(1) City : Area within the municipal boundaries of Province and District centers.

(2) Village : Sub-district or Muhtarlık outside the municipal boundaries of Province and District centers.

(3) Lake surfaces are excluded.

(4) Population per square kilometer.

Nüfus grupları itibariyle Köyler sayısı ve nüfus toplamları

Number of villages and total
of their inhabitants by population group

Nüfus grupları Population group	Köy sayısı Number of villages	Nüfus toplamı Total population		
		Toplam Total	Erkek Male	Kadın Female
Toplam — Total	585	263 459	132 649	130 810
0 — 50	3	105	58	47
51 — 100	15	1 141	606	535
101 — 150	35	4 467	2 257	2 210
151 — 200	65	11 445	5 830	5 615
201 — 250	71	16 027	7 950	8 077
251 — 300	56	15 540	7 827	7 713
301 — 400	106	37 152	18 620	18 532
401 — 500	59	26 340	12 851	13 489
501 — 750	101	60 879	29 967	30 912
751 — 1000	36	30 825	14 979	15 846
1001 — 1250	21	23 186	11 514	11 672
1251 — 1500	2	2 781	1 723	1 058
1501 — 1750	5	8 154	4 155	3 999
1751 — 2000	1	1 976	965	1 011
2001 — 2250	1	2 024	1 138	886
2251 — 2500	6	14 288	7 375	6 913
2501 — 2750	—	—	—	—
2751 — 3000	—	—	—	—
3001 — 3250	1	3 231	1 603	1 628
3251 +	1	3 898	3 231	667

(1) Köy : İl ve ilçe merkezlerinin belediye sınırları dışında kalan Bucak ile Köy Muhtarlıkları.

(1) Village : Sub-district or muhtarlık outside the municipal boundaries of Province and District centers.

İli : 17 ÇANAKKALE
Province of

153

İlçe, Bucak ve Köy Muhtarlıkları itibariyle nüfus sayısı
Population by İlçe (District), Bucak (Sub-district) and Muhtarlık (Village)

Mevkiler Locality	Nüfus Population			Mevkiler Locality	Nüfus Population		
	Toplam Total	Erkek Male	Kadın Female		Toplam Total	Erkek Male	Kadın Female
00 Merkez İlcesi				007 Halileli	772	391	381
Şehir	27 042	15 925	11 117	008 Kalafat	628	314	314
0 Merkez Bucacı				009 Kumkale (Masırlık) ...	1 654	869	785
001 Aşağıokçular	489	251	238	010 Ovacık	144	69	75
002 Belen	226	108	118	011 Tefikiye (Asarlık) ...	916	437	479
003 Çınarlı (Kuzköy)	565	281	284	Toplam — Total	8 937	4 609	4 328
004 Çiftlikdere	154	78	76	2 Kirazlı Bucacı			
005 Denizgöründü	243	125	118	000 Kırızlı (B.M.) (PTT)	621	409	212
006 Elmacık	302	152	150	001 Akçalı	326	169	157
007 Işıklar	231	122	109	002 Bodurlar	325	166	159
008 Kalabaklı	236	129	107	003 Çamyayla	188	97	91
009 Karacaören (Karacaviran)	617	319	298	004 Dedeler	206	110	96
010 Karapınar	132	65	67	005 Haliloğlu	171	91	80
011 Kayadere (Çilederdere)	574	277	297	006 Karacalar	181	89	92
012 Kemal	518	247	271	007 Kocalar	257	124	133
013 Kepez (PTT)	948	486	462	008 Obaköy	101	57	44
014 Kızılcaören (Kızılcaören)	208	92	116	009 Ortaca	173	81	92
015 Kızılkeçili (Kızılkeçili)	447	220	227	010 Serçiler	440	209	231
016 Kurşunlu	334	189	145	Toplam — Total	2 989	1 602	1 387
017 Musaköy	338	180	158	Bucak ve Köyler Toplamı	21 935	11 356	10 579
018 Özbek	397	194	203	Merkez İlcesi Toplamı	48 977	27 281	21 696
019 Salihler	254	129	125	01 Ayvacık İlcesi			
020 Saraycık	484	236	248	Şehir	2 452	1 305	1 147
021 Sarıbeyli	278	138	140	0 Merkez Bucacı			
022 Sarıcaeli	569	309	260	001 Ahmetce (PTT)	1 228	599	629
023 Taşlıtarla	155	72	83	002 Ahmetler	151	69	82
024 Ulupınar	298	231	67	003 Akçin	293	149	144
025 Yağcılar	325	163	162	004 Baharlar	302	151	151
026 Yapıldak	504	256	248	005 Behran	497	241	256
027 Yukarıokçular	183	96	87	006 Biğallar	240	120	120
Toplam — Total	10 009	5 145	4 864	007 Budaklar	103	50	53
1 İntepe Bucacı				008 Büyükhurun	535	254	281
000 İntepe (Erenköy (B.M.) (PTT)	1 568	848	720	009 Cemaller	150	76	74
001 Akcapınar (Pınaroba - Akçailyas)	721	380	341	010 Çakmaklar	79	38	41
002 Akçeşme	207	104	103	011 Çaltı	192	98	94
003 Cıvlar	362	179	183	012 Çınarpınar	260	137	123
004 Çıplak	614	324	290	013 Demirci	235	102	133
005 Dümrek	598	303	295	014 Dibekli (Karamur) ...	191	97	94
006 Gökçalı (Hamidiye - Sarıçaltı) ...	753	391	362	015 Erecek	236	114	122
				016 Hüseyinfakı	155	71	84

İlçe, Bucak ve Köy Muhtarlıkları itibariyle nüfus sayısı
Population by İlçe (District), Bucak (Sub-district) and Muhtarlık (Village)

Mevkiler Locality	Nüfus Population			Mevkiler Locality	Nüfus Population		
	Toplam Total	Erkek Male	Kadın Female		Toplam Total	Erkek Male	Kadın Female
017 İlyasfakı	316	144	172	019 Tuzla	380	188	192
018 Kayalar	414	186	228	020 Yukarıköy (Yukarıoba)	347	148	199
019 Keçikaya	190	105	85	Toplam — Total	7 097	3 473	3 624
020 Kırca	86	48	38	2 Küçükkuşu Bucacı			
021 Kısacık	199	104	95	000 Küçükkuşu (BM) (PTT)	1 628	798	830
022 Kısacıkaltı	215	110	105	001 Adatepe	682	336	346
023 Kızılyar	159	81	78	002 Arıklı	429	183	246
024 Korubaşı (Bergaz) ...	667	323	344	003 Bahçedere	489	234	255
025 Kozlu	397	207	190	004 Küçükçetmi	412	209	203
026 Kulfal	126	68	58	005 Nusrath	402	191	211
027 Küçükhusun	278	134	144	006 Yeşilyurt (Büyükçetmi)			
028 Misvak	441	228	213	(PTT)	449	214	235
029 Paşaköy	687	341	346	Toplam — Total	4 491	2 165	2 326
030 Pınardere	144	71	73	Bucak ve Köyler Toplamı	24 007	11 749	12 258
031 Sabanca	414	207	207	Ayvacık İlcesi Toplamı	26 459	13 054	13 405
032 Sazlı	806	383	423	02 Bayramiç İlcesi			
033 Söğütlü (Saidiye Merkepli)	460	211	249	Şehir	5 282	2 625	2 657
034 Süleyman	286	147	139	0 Merkez Bucacı			
035 Şap	114	62	52	001 Ağaçköy	506	236	270
036 Tamuş	543	268	275	002 Ahmetçeli	470	228	242
037 Tartışık	283	155	128	003 Akpınar	358	146	212
038 Tuztaş (Sabadan)	133	71	62	004 Alakeçi	407	211	196
039 Uzunalan	214	91	123	005 Alikabaklar	188	90	98
Toplam — Total	12 419	6 111	6 308	006 Bıyıklı	112	52	60
1 Gülpınar Bucacı				007 Çalıdağı	242	122	120
000 Gülpınar (Külahlı) (BM) (PTT)	1 046	544	502	008 Çavuşköy	422	217	205
001 Ahiler	40	23	17	009 Dağahmetçe	238	120	118
002 Babadere	377	181	196	010 Daloba	522	259	263
003 Babakale	526	246	280	011 Doğanca	217	97	120
004 Bademli	398	181	217	012 Güvemcik	111	55	56
005 Balabanlı	265	124	141	013 Kaygılar	368	183	185
006 Bektaş	369	176	193	014 Kızılköy	281	140	141
007 Çamkalabak	315	138	177	015 Kızıltepe	151	78	73
008 Çamköy	165	88	77	016 Koşuburnutürkmenleri	233	101	132
009 Kestanelik	149	75	74	017 Kurşunlu	352	177	175
010 Kızılköy	185	89	96	018 Kutluoba	355	176	179
011 Kocaköy (Araplar) ...	355	174	181	019 Nebiler	196	89	107
012 Koyunevi	223	106	117	020 Palamutoba	303	165	138
013 Kösedere	1 081	546	535	021 Pınarbaşı	573	293	280
014 Kuruoba	225	105	120	022 Pıtrali	538	265	273
015 Naldöken	337	172	165				
016 Tabaklar (Dibaglar) ...	64	36	28				
017 Taşağıl	83	38	45				
018 Taşboğaz	167	95	72				

İlçe, Bucak ve Köy Muhtarlıkları itibarıyla nüfus sayısı
Population by ilçe (District), Bucak (Sub-district) and Muhtarlık (Village)

Mevkiler Locality	Nüfus Population			Mevkiler Locality	Nüfus Population		
	Toplam Total	Erkek Male	Kadın Female		Toplam Total	Erkek Male	Kadın Female
023 Saçaklı	406	195	211	014 Karabrahimler	299	156	143
024 Saraycık	230	114	116	015 Karıncalı	399	197	202
025 Sarıdüz	242	127	115	016 Korucak (<i>Pervizler</i>) ...	296	166	130
026 Tülüler	147	73	74	017 Köylü	251	108	143
027 Türkmenli (PTT)	1 105	559	546	018 Kuşçayır	353	167	186
028 Örenli (<i>Viranlı</i>)	184	88	96	019 Muratlar	605	318	287
029 Yahşielî	395	195	200	020 Osmaniye (<i>Armutlu</i>) ...	171	84	87
030 Yassıbağ	409	209	200	021 Söğütgediği	480	260	220
031 Zerdalilik	120	60	60	022 Üçyol (<i>Kayser</i>)	84	45	39
032 Zeytinli (<i>İsrailî</i>)	207	94	113	023 Yanıklar	206	105	101
Toplam — Total	10 588	5 214	5 374	024 Yaylacık	167	80	87
1 Evciler Bucağı				025 Yeniceköy	243	128	115
000 Evciler (BM) (PTT) ...	1 137	571	566	026 Yukarısapçı	192	92	100
001 Beşik	116	59	57	027 Yukarışevik	65	33	32
002 Çalıobaakçaklı (<i>Akçaklı</i>)	178	93	85	Toplam — Total	6 483	3 269	3 214
003 Çavuşlu	690	346	344	Bucak ve Köyler Toplamı	24 231	12 065	12 166
004 Çırpılar	528	255	273	Bayramiç İlçesi Toplamı	29 513	14 690	14 823
005 Dağoba (<i>Karıncahoba</i>)	297	154	143	03 Biga İlçesi			
006 Gedik	572	293	279	Şehir	13 855	7 167	6 688
007 Karaköy (<i>Mudanya</i>) ...	1 013	490	523	0 Merkez Bucağı			
008 Köseler	166	85	81	001 Abdiğa	402	182	220
009 Külcüler	427	194	233	002 Ağaköy (<i>Hamidiye</i>) ...	1 170	578	592
010 Mollahasanlar	215	119	96	003 Akkaynak	202	99	103
011 Sarıot	159	82	77	004 Akköprü	110	50	60
012 Serhat	467	224	243	005 Akpınar	265	128	137
013 Toluklar	283	159	124	006 Akyaprak	358	176	182
014 Tongurlu	360	183	177	007 Arabaalan	290	150	140
015 Yeşilköy (<i>Deliler</i>)	552	275	277	008 Aziziye (<i>Tepeköy</i>)	113	54	59
Toplam — Total	7 160	3 582	3 578	009 Bakacaklıçiftliği (PTT)	304	149	155
2 Yiğitler Bucağı				010 Camialan (<i>Kilisealan</i>)	209	106	103
000 Yiğitaliler (<i>Yiğitler</i>)				011 Çavuş	1 092	517	575
(BM) (PTT)	446	209	237	012 Dikmen	650	331	319
001 Alanköy	107	52	55	013 Doğancı	165	75	90
002 Aşağısapçı	143	72	71	014 Elmalı	670	353	317
003 Aşağışevik	143	75	68	015 Eybekli	325	159	166
004 Bekirler	163	87	76	016 Gemicikırı	854	392	462
005 Bezirganlar	241	123	118	017 Güleç	715	332	383
006 Cazgırlar (<i>Murssalı</i>)	170	83	87	018 Havdan	446	205	241
007 Çatalçam	333	166	167	019 İlicabaşı	470	227	243
008 Çiftlikköy	126	63	63	020 Işıkeli	251	134	117
009 Evhatlar	60	32	28	021 İdriskoru	759	365	394
010 Gökceiçi	135	65	70				
011 Hacıbekirler	254	126	128				
012 Hacıköy	210	99	111				
013 Işıkeli	141	78	63				

İli : **17 ÇANAKKALE**
Province of

İlçe, Bucak ve Köy Muhtarlıkları itibariyle nüfus sayısı
Population by İlçe (District), Bucak (Sub-district) and Muhtarlık (Village)

Mevkiler Locality	Nüfus Population			Mevkiler Locality	Nüfus Population		
	Toplam Total	Erkek Male	Kadın Female		Toplam Total	Erkek Male	Kadın Female
022 İskender	293	144	149	003 Bekirli	559	281	278
023 Kalafat (<i>Bosna</i>)	499	227	272	004 Çelikgürü	564	288	276
024 Kaldırımbaşı	843	408	435	005 Çınardere	339	165	174
025 Kapanbeleni	309	165	144	006 Eskibalıklı	379	198	181
026 Kaşıkcioba	226	100	126	007 Geyikkırı	262	118	144
027 Katrancı	232	104	128	008 Göktepe	683	321	362
028 Kaynarca	248	125	123	009 Gürgendere	327	160	167
029 Ovacık	327	165	162	010 Hisarlı	143	66	77
030 Savaştepe (<i>Lütfiye</i>) ...	562	276	286	011 Karacaali	270	128	142
031 Sarıkaya (<i>Bülbülova</i>) ...	325	164	161	012 Karahamzalar	528	252	276
032 Sarısvat	357	182	175	013 Kayapınar	415	197	218
033 Sarnıç	333	174	159	014 Kemer	509	245	264
034 Şakirbey	247	117	130	015 Kozçeşme	2 350	1 145	1 205
035 Yenice	460	233	227	016 Otlukdere	374	187	187
036 Yeniçiftlik (<i>Lofcaicedit</i>)	1 676	812	864	017 Selvi	640	307	333
037 Yolindi	650	298	352	Toplam — Total	9 819	4 765	5 054
Toplam — Total	17 407	8 456	8 951	3 Gümüşçay Bucacı			
1 Bakacak Bucacı				000 Gümüşçay (<i>Dimetoka</i>) (B.M.) (B) (PTT)	2 485	1 201	1 284
000 Bakacak (<i>İpkaiye</i>) (B.M.) (PTT)	645	308	337	001 Adliye (<i>Darılık</i>)	164	90	74
001 Ahmetler	369	182	187	002 Asağidemirci (<i>Çerkezdemirci</i>)	375	188	187
002 Bezirganlar	415	196	219	003 Bahçeli (<i>İhsaniye</i>)	527	240	287
003 Cihadiye (<i>Buzalık</i>) ...	398	198	200	004 Çeşmealtı (<i>Orhaniye</i>)	596	306	290
004 Çeltik	706	343	363	005 Çınarköprü	230	113	117
005 Çömlekçi	201	95	106	006 Eğridere (<i>Himmetiye</i>)	295	143	152
006 Dereköy (<i>Şevketiye</i>) ...	649	316	333	007 Emiroman (<i>İhvaniye</i>)	156	85	71
007 Eskibacak (<i>Türkbakacak</i>)	297	145	152	008 Hacıköy (<i>Maksudiye</i>)	715	361	354
008 Eşelek	418	195	223	009 Hoşoba (<i>Hoşap</i>)	531	264	267
009 Geredelli	228	113	115	010 Kanıbey (<i>Popköy</i>)	378	187	191
010 Gürçeşme (<i>Arapçeşme</i>)	905	409	496	011 Katırtepe (<i>Tesvikiye</i>)	300	143	157
011 Harmanlı (<i>Filik - Fili</i>)	928	439	489	012 Osmaniye	88	54	34
012 Kahvetepe (<i>Şerefiye</i>)	228	113	115	013 Yukarıdemirci	173	82	91
013 Paşacı (<i>Bigaslan</i>) ...	376	187	189	Toplam — Total	7 013	3 457	3 556
014 Ramazanlar (<i>Tepeköy</i>)	338	153	185	4 Gündoğdu Bucacı			
015 Sarıca	508	239	269	000 Gündoğdu (<i>Karantı</i> <i>Fevziye</i>) (B.M.) (PTT)	823	397	426
016 Yanıç	193	87	106	001 Danişment	991	473	518
Toplam — Total	7 802	3 718	4 084	002 Karaağaç	273	134	139
2 Balıklıçeşme Bucacı				003 Kazmalı	339	167	172
000 Balıklıçeşme (B.M.) (PTT)	1 073	501	572	004 Pekmezli	563	282	281
001 Arabakonağı (<i>İrfaniye</i>)	133	74	59	Toplam — Total	2 989	1 453	1 536
002 Ayıtderesi	271	132	139	5 Karabiga Bucacı			
				000 Karabiga(B.M.) (B) (PTT)	3 231	1 603	1 628

İlçe. Bucak ve Köy Muhtarlıkları itibariyle nüfus sayısı
Population by İlçe (District), Bucak (Sub-district) and Muhtarlık (Village)

Mevkiler Locality	Nüfus Population			Mevkiler Locality	Nüfus Population		
	Toplam Total	Erkek Male	Kadın Female		Toplam Total	Erkek Male	Kadın Female
001 Aksaz	339	166	173	005 Bozgüç	957	465	492
002 Çakırlı	343	171	172	006 Büyükpaşa	392	196	196
003 Değirmencik	544	255	289	007 Büyüktepe			
004 H. Hüseyin Yaylası ...	442	220	222	(Tepeikebir - Çantep) ...	234	112	122
005 Karapürçek	207	90	117	008 Çakıl	217	104	113
006 Kocagür	755	354	401	009 Çavuş	359	176	183
007 Örtülüce	909	437	472	010 Çekiçler	155	80	75
008 Tokatkırı (Ahmetpaşa)	275	138	137	011 Çomaklı	678	320	358
Toplam — Total	7 045	3 434	3 611	012 Danapınar	698	318	380
6 Sinekci Bucağı				013 Doğaca	465	234	231
000 Sinekci (Hıfziye Köyü)				014 Dondurma	608	306	302
(B.M.) (PTT)	736	319	417	015 Durali	350	174	176
001 Ambaroba	472	224	248	016 Emeşe	161	87	74
002 Bozlar	556	281	275	017 Eskiyayla	311	157	154
003 Gerlengeç				018 Hacılar	528	305	323
(Sultaniye Köyü)	838	394	444	019 Helvacı	548	251	297
004 Güvemalan				020 Hurma	390	184	206
(Karagür Köyü)	882	444	438	021 İlyasağaçiftliği	629	310	319
005 Hacı Pehlivan (Filibeliler)	1 000	485	515	022 Kalburcu	497	241	256
006 İlyasalani	371	187	184	023 Karadağ	731	336	395
007 Kepekli	364	172	192	024 Karakoca	669	309	360
008 Kuruoba	1 037	489	548	025 Karlı	300	142	158
009 Sazoba	366	178	188	026 Kazabat	31	13	18
010 Sığırcık (İkmaliye Köyü)	374	201	173	027 Kızılelma	379	197	182
011 Yenimahalle	508	263	245	028 Kocayayla	1 238	591	647
Toplam — Total	7 504	3 637	3 867	029 Kulfal	432	221	211
Bucak ve Köyler Toplamı	59 579	28 920	30 659	030 Küçükpaşa	282	149	133
Biga İlcesi Toplamı ...	73 434	36 087	37 347	031 Mallı	320	167	153
04 Bozcaada İlcesi				032 Mallidere	181	85	96
Şehir	2 031	1 160	871	033 Maltepe	749	334	415
05 Çan İlcesi				034 Okcular	227	101	126
Şehir	8 535	4 391	4 144	035 Ozancık	159	76	83
0 Merkez Bucağı				036 Semedeli	445	217	228
001 Altıkulaç	524	258	266	037 Süle	290	142	148
002 Asmalı	710	349	361	038 Terzialanı (PTT)	1 184	588	596
003 Bardakçılar	271	137	134	039 Uzunalan	607	285	322
004 Bostandere	388	187	201	040 Yaya	362	180	182
				041 Yaykın	885	406	479
				042 Yazıbaşı (Derenti)	563	275	288
				043 Yeniçeri	384	179	205
				044 Yuvalar	469	229	240
				045 Zeybekçayırı	185	112	73
				Toplam — Total	21 242	10 285	10 957
				1 Etilli Bucağı			
				000 Etilli (BM) (PTT)	1 030	498	532
				001 Ahlatlıburun	432	210	222

İlçe, Bucak ve Köy Muhtarlıkları itibariyle nüfus sayısı
Population by İlçe (District), Bucak (Sub-district) and Muhtarlık (Village)

Mevkiler Locality	Nüfus Population			Mevkiler Locality	Nüfus Population		
	Toplam Total	Erkek Male	Kadın Female		Toplam Total	Erkek Male	Kadın Female
002 Ayıbeyçiftliği	71	36	35	011 Yalova (Yalakabat) ...	637	356	281
003 Bahaurılı	727	369	358	012 Yolağzı (Sivli)	368	186	182
004 Bilallar	324	165	159	Toplam — Total	6 026	3 207	2 819
005 Cicikler	181	94	87	Bucak ve Köyler Toplamı	6 026	3 207	2 819
006 Çaltıkara (Karaköy) ...	324	175	149	Eceabat İlcesi Toplamı	9 527	5 103	4 424
007 Çamköy	179	95	84	07 Ezine İlcesi			
008 Dereoba (Dereicedit)	178	91	87	Şehir	9 062	5 849	3 213
009 Doğancılar	284	134	150	0 Merkez Bucağı			
010 Duman	229	115	114	001 Akçakacılı	189	94	95
011 Göle	235	124	111	002 Akköy	714	374	340
012 Hacıkasım	315	163	152	003 Aladağ	256	121	135
013 Halilağa (Kilisealan) ...	334	175	159	004 Alemşah	203	108	95
014 Kadılar	79	35	44	005 Arasanlı	188	87	101
015 Karakaddar	207	109	98	006 Bahçeli	508	273	235
016 Keçiağılı	274	143	131	007 Balıklı	338	164	174
017 Koyunyeri	182	96	86	008 Belen	264	118	146
018 Kumarlar	386	197	189	009 Bozali	161	76	85
019 Küçükülü	374	175	199	010 Çamköy	141	70	71
020 Sögütalan	650	344	306	011 Çamlıca	344	166	178
021 Şerbetli	278	132	146	012 Çarıksız	262	136	126
022 Tepeköy (Etilitepe Tepeisağır)	299	153	146	013 Çetmi	289	154	135
023 Üvezdere	118	60	58	014 Çınar	99	56	43
Toplam — Total	7 690	3 888	3 802	015 Derbentbaşı	242	116	126
Bucak ve Köyler Toplamı	28 932	14 173	14 759	016 Gökçebayır (Bergaz)	1 097	512	585
Çan İlcesi Toplamı	37 467	18 564	18 903	017 Güllüce (Mormat)	338	159	179
06 Eceabat İlcesi				018 Hisaralan	84	44	40
Şehir	3 501	1 896	1 605	019 Karadağ	179	88	91
0 Merkez Bucağı				020 Karagömlek	258	128	130
001 Alçitepe (Kırte)	812	456	356	021 Kayacık	296	148	148
002 Behramlı	232	109	123	022 Kemallı	598	281	317
003 Beşyol (Tursun)	374	191	183	023 Kızılköy	673	306	367
004 Büyükanafarta (Anafartakebir)	549	249	300	024 Kızıltepe	207	105	102
005 Çamyayla (Bigalı) ...	411	197	214	025 Kocalı	286	131	155
006 Kilitbahir	1 119	713	406	026 Köprübaşı	194	100	94
007 Kocadere (Kurucadere)	115	53	62	027 Körükbaşı (Fıranlı) ...	331	162	169
008 Kumköy	560	269	291	028 Köşeler	274	132	142
009 Küçükkanafarta (Anafartasağır)	502	248	254	029 Pazarköy	336	173	163
010 Seddülbahir	347	180	167	030 Sarısögüt (Araplı)	570	252	318
				031 Sarpdere	178	95	83
				032 Şapköy	213	104	109
				033 Taştepe	229	115	114

İlçe, Bucak ve Köy Muhtarlıkları itibariyle nüfus sayısı
Population by İlçe (District), Bucak (Sub-district) and Muhtarlık (Village)

Mevkiler Locality	Nüfus Population			Mevkiler Locality	Nüfus Population		
	Toplam Total	Erkek Male	Kadın Female		Toplam Total	Erkek Male	Kadın Female
034 Tavaklı	608	296	312	012 Sütlüce (<i>Galata</i>)	807	399	408
035 Uluköy (<i>Kastanbol</i>) (PTT)	719	350	369	013 Tayfur	486	229	257
036 Üsküfçü	156	75	81	014 Yeniköy	837	421	416
037 Yavaşlar	147	76	71	Toplam — Total	7 134	3 551	3 583
038 Yaylacık	303	156	147	1 Bolayır Bucacı			
039 Yenioba (<i>Küçükburun</i>) Toplam — Total	12 720	6 225	6 495	000 Bolayır (BM) (B) (PTT)	1 628	828	800
1 Geyikli Bucacı				001 Demirtepe	575	295	280
000 Geyikli (BM) (PTT) ...	2 302	1 265	1 037	002 Güneyli (<i>Kargacık</i>) ...	793	373	420
001 Bozköy	234	102	132	003 Kavak	3 898	3 231	667
002 Bozalan	256	133	123	004 Koruköy (<i>Diriköy</i>) ...	1 474	1 090	384
003 Çamoba (<i>Kumrubun</i> <i>Çamobası</i>)	260	135	125	Toplam — Total	8 368	5 817	2 551
004 Dalyan	167	77	90	2 Kadıköy Bucacı			
005 Darıköy	57	30	27	000 Kadıköy (<i>Evrese</i>) (BM) (B) (PTT)	1 976	965	1 011
006 Kumburun	499	249	250	001 Adilhan	772	394	378
007 Mahmudiye (<i>Yılancıbayır</i>) (PTT) ...	1 231	596	635	002 Bayramıç	888	419	469
008 Mecidiye (<i>Aktepe</i>)	409	204	205	003 Çokal	478	248	230
009 Pınarbaşı	931	464	467	004 Kalealtı	288	143	145
010 Üvecik (PTT)	958	476	482	005 Kocaçeşme	222	118	104
011 Yeniköy	565	265	300	006 Süleymaniye	652	322	330
Toplam — Total	7 869	3 996	3 873	007 Sadıllı	601	297	304
Bucak ve Köyler Toplamı	20 589	10 221	10 368	008 Yülüce	814	393	421
Ezine İlcesi Toplamı ...	29 651	16 070	13 581	Toplam — Total	6 691	3 299	3 392
08 Gelibolu İlcesi				Bucak ve Köyler Toplamı	22 193	12 667	9 526
Şehir	14 716	8 860	5 856	Gelibolu İlcesi Toplamı	36 909	21 527	15 382
0 Merkez Bucacı				09 İmroz İlcesi			
001 Bayırköy	1 098	540	558	Şehir	4 549	3 472	1 077
002 Burhanlı	248	118	130	Merkez Bucacı			
003 Cevizli (<i>Kozludere</i>) ...	262	131	131	001 Bademliköy (<i>Giliki</i>) ...	199	118	81
004 Cumali	136	72	64	002 Dereköy (<i>İskinit</i>) (PTT)	742	373	369
005 Değirmendüzü (<i>Buraz</i>)	670	356	314	003 Kaleköy (<i>Kasturo</i>) ...	75	40	35
006 Fındıklı (<i>Şeytanköy</i>) ...	584	276	308	004 Tepeköy (<i>Ağrıtya</i>)	507	233	274
007 Ilgardere	455	223	232	005 Zeytinliköy (<i>Ayatodori</i>)	533	261	272
008 Karainebeyli	659	318	341	Toplam — Total	2 056	1 025	1 031
009 Kavaklı	300	156	144	Bucak ve Köyler Toplamı	2 056	1 025	1 031
010 Ocaklı (<i>Karaburgaz</i>) ...	376	195	181	İmroz İlcesi Toplamı ...	6 605	4 497	2 108
011 Pazarlı	216	117	99				

Province of
İlçe, Bucak ve Köy Muhtarlıkları itibariyle nüfus sayısı
Population by İlçe (District), Bucak (Sub-district) and Muhtarlık (Village)

Mevkiler Locality	Nüfus Population			Mevkiler Locality	Nüfus Population		
	Toplam Total	Erkek Male	Kadın Female		Toplam Total	Erkek Male	Kadın Female
10 Lâpseki İlcesi				002 Beybaş	360	183	177
Şehir	3 341	1 700	1 641	003 Gökköy	384	195	189
0 Merkez Bucağı				004 Hacigelen	310	150	160
001 Adatepe	1 033	519	514	005 Harmancık	327	176	151
002 Alpagut	357	186	171	006 Kangırlı	596	291	305
003 Balçılar	431	210	221	007 Sindal	183	100	83
004 Çamyurt	183	97	86	008 Üçpınar	211	109	102
005 Çardak (B) (PTT)	2 479	1 193	1 286	Toplam — Total	4 890	2 415	2 475
006 Çavuşköy (Susamalan)	184	88	96	Bucak ve Köyler Toplamı	19 471	9 701	9 770
007 Dereköy (Dereoba) ...	160	82	78	Lâpseki İlcesi Toplamı	22 812	11 401	11 411
008 Ecialan	463	216	247				
009 Güreci	818	385	433	11 Yenice İlcesi			
010 Hacıömerler	200	93	107	Şehir	2 939	1 555	1 384
011 İlyas	383	193	190	0 Merkez Bucağı			
012 Karaömerler	349	187	162	001 Aşağınova	234	127	107
013 Kemiklialan (Sultaniye)	183	90	93	002 Aşağıkaraaşık	245	128	117
014 Kocabaşlar	216	105	111	003 Balıçay (Kores)	363	193	170
015 Kocaveli (Akınar) ...	303	154	149	004 Başkoz	101	55	46
016 Mecidiye	384	201	183	005 Bekten	340	183	157
017 Subaşı	400	202	198	006 Çakır	544	273	271
018 Suluca	473	237	236	007 Çakıroba	235	130	105
019 Şahinli	535	275	260	008 Çal	1 019	481	538
020 Şevketiye	509	248	261	009 Çamova	191	100	91
021 Taştepe	387	205	182	010 Çınarcık	421	204	217
022 Yaylalar	159	84	75	011 Davutköy	607	294	313
023 Yenice	752	387	365	012 Gümüşler	316	160	156
Toplam — Total	11 341	5 637	5 704	013 Gündoğdu	518	251	267
1 Seyçayırı Bucağı				014 Karadoru (Karadoğdu)	544	277	267
000 Beyçayırı (BM)	440	228	212	015 Karaköy	895	447	448
001 Beypınarı	232	106	126	016 Karasu (Karasuçam) ...	235	125	110
002 Çataltepe (Künklüsü)	401	201	200	017 Namazgah	227	121	106
003 Dışbudak	643	316	327	018 Navruz	424	193	231
004 Doğandere	150	81	69	019 Sametli	120	54	66
005 Dumanlı	228	122	106	020 Sarıçayır	459	262	197
006 Karamusalar	362	197	165	021 Sazak	399	196	203
007 Kırçalar	256	139	117	022 Seyvan	610	298	312
008 Kızıldam	294	144	150	023 Sofular	526	290	236
009 Nusretiye	234	115	119	024 Soğucak	485	239	246
Toplam — Total	3 240	1 649	1 591	025 Taban	1 112	542	570
2 Umurbey Bucağı				026 Torhasan	661	310	351
000 Umurbey (Bergaz)				027 Umurlar	269	146	123
(BM) (B) (PTT)	2 334	1 109	1 225	028 Yukarınova	541	247	294
001 Akçaalan	185	102	83				

İli : 17 ÇANAKKALE
Province of

161

İlçe, Bucak ve Köy Muhtarlıkları itibariyle nüfus sayısı
Population by İlçe (District), Bucak (Sub-district) and Muhtarlık (Village)

Mevkiler Locality	Nüfus Population			Mevkiler Locality	Nüfus Population		
	Toplam Total	Erkek Male	Kadın Female		Toplam Total	Erkek Male	Kadın Female
029 Yukarıkaraaşık	180	90	90	013 Oğlanalanı	126	60	66
Toplam — Total	12 821	6 416	6 405	014 Örencik	481	232	249
1 Hamdibey Bucacı				015 Vakıfköy	34	22	12
000 Hamdibey (Koyuneli- köyü) (BM) (PTT) ...	805	374	431	016 Yarış	349	172	177
001 Ahiler	228	131	97	017 Yukarıçavuş	184	106	78
002 Bayatlar	347	183	164	Toplam — Total	7 577	3 873	3 704
003 Hıdırlar	341	171	170	3 Pazarköy Bucacı			
004 Karabey	839	431	408	000 Pazarköy (BM) (PTT)	2 338	1 462	876
005 Kargacık	197	108	89	001 Alıncık	762	355	407
006 Kayatepe (Engece) ...	893	407	486	002 Araovacık (Aravacık)	925	442	483
007 Kurtlar	502	224	278	003 Boynanlar	261	129	132
008 Reşadiye (Yaykın)	713	356	357	004 Çınar	230	117	113
009 Üçkabağağaç	222	108	114	005 Çırpılar	424	199	225
Toplam — Total	5 087	2 493	2 594	006 Haydaroba	1 043	540	503
2 Kalkın Bucacı				007 Kabalı	318	165	153
000 Kalkın (Naipli) (BM) (PTT)	2 024	1 138	886	008 Kızıldam	189	113	76
001 Akçakoyun	1 307	633	674	009 Kuru	320	141	179
002 Akköy (Deliler)	290	138	152	010 Kovancı	310	169	141
003 Armutcuk	286	119	167	011 Öğmen	377	205	172
004 Aşağıçavuş	312	161	151	012 Suutçu	234	116	118
005 Bağlı	406	199	207	013 Yağdıran (İbrahimler)	616	310	306
006 Cambaz	220	109	111	014 Yaltoba	117	64	53
007 Çiftlikköy	223	105	118	015 Yeşilköy (Gökveren) ...	491	256	235
008 Çukuroba	301	155	146	Toplam — Total	8 955	4 783	4 172
009 Kalabakbaşı	341	170	171	Bucak ve Köyler Toplamı	34 440	17 565	16 875
010 Karaydın	423	200	223	Yenice İlcesi Toplamı	37 379	19 120	18 259
011 Kırçoba	67	41	26				
012 Kırıklar	203	113	90	İl Toplamı	360 764	188 554	172 210

İli : 18 ÇANKIRI
Province of

İlçeler itibariyle şehir ve köy nüfusları, yüzölçümü ve nüfus yoğunluğu
City and village population, area, and density by "ilçe" (District)

İlçeler Districts	Toplam Total			Şehirler nüfusu City population (1)			Köyler nüfusu Village population (2)			Yüz ölçümü Area (km ²) (3)	Nüfus Yoğun- luğu Density (4)
	Toplam Total	Erkek Male	Kadın Female	Toplam Total	Erkek Male	Kadın Female	Toplam Total	Erkek Male	Kadın Female		
Toplam — Total	261 367	125 807	135 560	53 747	28 507	25 240	207 620	97 300	110 320	8 454	30
00 Merkez İlçe Province center	69 522	34 923	34 599	26 124	14 294	11 830	43 398	20 629	22 769	2 227	31
01 Çerkeş	24 347	11 816	12 531	4 999	2 682	2 317	19 348	9 134	10 214	990	24
02 Eldivan	9 910	4 563	5 347	3 344	1 628	1 716	6 566	2 935	3 631	346	28
03 Eskipazar	21 840	10 252	11 588	2 326	1 223	1 103	19 514	9 029	10 485	690	31
04 Ilgaz	26 224	11 879	14 345	2 855	1 409	1 446	23 369	10 470	12 899	782	33
05 Kurşunlu	39 398	19 539	19 859	5 036	2 783	2 253	34 362	16 756	17 606	1 152	34
06 Orta	24 491	11 350	13 141	2 839	1 319	1 520	21 652	10 031	11 621	513	47
07 Ovacık	10 425	4 781	5 644	880	441	439	9 545	4 340	5 205	376	27
08 Şabanözü	16 310	7 778	8 532	2 475	1 261	1 214	13 835	6 517	7 318	593	27
09 Yapraklı	18 900	8 926	9 974	2 869	1 467	1 402	16 031	7 459	8 572	785	24

(1) Şehir : İl ve ilçe merkezlerinin belediye sınırları içinde kalan alan.

(2) Köy : İl ve ilçe merkezlerinin belediye sınırları dışında kalan Bucak ile Köy Muhtarlıkları.

(3) Yüzölçümüne göller dahil değildir.

(4) Bir kilometrekareye düşen nüfus.

(1) City : Area within the municipal boundaries of Province and District centers.

(2) Village : Sub-district or Muhtarlık outside the municipal boundaries of Province and District centers.

(3) Lake surfaces are excluded.

(4) Population per square kilometer.

Nüfus grupları itibariyle Köyler sayısı ve nüfus toplamaları
Number of villages and total
of their inhabitants by population group

Nüfus grupları Population group	Köy sayısı Number of villages	Nüfus toplamı Total population		
		Toplam Total	Erkek Male	Kadın Female
Toplam — Total	480	207620	97 300	110 320
0 — 50	1	14	8	6
51 — 100	8	650	279	371
101 — 150	28	3 469	1 539	1 930
151 — 200	55	9 662	4 458	5 204
201 — 250	56	12 562	5 735	6 827
251 — 300	60	16 464	7 673	8 791
301 — 400	82	28 791	13 194	15 597
401 — 500	57	25 612	11 957	13 655
501 — 750	88	53 414	24 856	28 558
751 — 1000	24	20 299	9 548	10 751
1001 — 1250	6	6 527	3 109	3 418
1251 — 1500	5	6 703	3 220	3 483
1501 — 1750	—	—	—	—
1751 — 2000	2	3 911	1 940	1 971
2001 — 2250	4	8 514	4 362	4 152
2251 — 2500	2	4 838	2 511	2 327
2501 — 2750	—	—	—	—
2751 — 3000	1	2 861	1 283	1 578
3001 — 3250	—	—	—	—
3251 +	1	3 329	1 628	1 701

(1) Köy : İl ve ilçe merkezlerinin belediye sınırları dışında kalan Bucak ile Köy Muhtarlıkları.

(1) Village : Sub-district or muhtarlık outside the municipal boundaries of Province and District centers.

İlçe, Bucak ve Köy Muhtarlıkları itibarıyla nüfus sayısı
Population by İlçe (District), Bucak (Sub-district) and Muhtarlık (Village)

Mevkiler Locality	Nüfus Population			Mevkiler Locality	Nüfus Population		
	Toplam Total	Erkek Male	Kadın Female		Toplam Total	Erkek Male	Kadın Female
00 Merkez İlcesi				042 Süleymanlı	194	107	87
Şehir	26 124	14 294	11 830	043 Taytak	443	200	243
0 Merkez Bucacı				044 Tuzlu	406	184	222
001 Ağzıbüyük	184	89	95	045 Unur	1 268	607	661
002 Akçavakıf	447	226	221	046 Yukarıçavuş	423	206	217
003 Akören (Akviran)	330	157	173	047 Yukarıpelitözü	411	192	219
004 Alacat	649	327	322	Toplam - Total	22 111	10 686	11 425
005 Alanpınar (Merzi)	305	141	164	1 Kızılırmak Bucacı			
006 Alica	383	174	209	000 Kızılırmak (Hüseyinli)			
007 Altınlı (Reşadiye)	152	74	78	(B.M.) (PTT)	627	297	330
008 Aşağıçavuş	284	126	158	001 Aşağıalagöz	545	256	289
009 Aşağıpelitözü	745	332	413	002 Bayanpınar	315	137	178
010 Aşağıyanlar				003 Bostanlı	250	120	130
(Büyükyanlar)	267	128	139	004 Büyükbahçeli	91	49	42
011 Ayan	311	149	162	005 Cacıklar	500	242	258
012 Balıbağı	605	310	295	006 Güneykışla	385	181	204
013 Başegmez (Anuza)	116	47	69	007 Hacılar	536	255	281
014 Bayındır	712	346	366	008 Halaçlı	445	218	227
015 Beşdut	982	487	495	009 Kahyalı	730	341	389
016 Boyalıca	1 383	661	722	010 Karadibek	273	134	139
017 Bozkır	534	277	257	011 Karallı	622	315	307
018 Çağabey	185	90	95	012 Karamürsel	813	381	432
019 Çatalelma (Sarkıt)	631	301	330	013 Karaömer	276	142	134
020 Çayırpınar	549	263	286	014 Kavlaklı	663	292	371
021 Çiviköy	942	439	503	015 Kemalli	838	376	462
022 Danabaşı	439	222	217	016 Korçullu	559	255	304
023 Dedeköy	573	241	332	017 Kuzeykışla	360	159	201
024 Değim	202	96	106	018 Sakarca	447	235	212
025 Dereçatı (Handırı)	527	285	242	019 Saraycık (İshakca)	160	77	83
026 Doğanentepe (Kavra)	355	180	175	020 Tepealagöz	458	218	240
027 Dutagaç	196	91	105	021 Tımarlı	507	247	260
028 Germece	560	275	285	022 Yukarıalagöz	929	455	474
029 Hasakça	462	232	230	Toplam - Total	11 329	5 382	5 947
030 Hıdırlık	130	62	68	2 Korgun Bucacı			
031 İçyenice	344	157	187	000 Korgun (B.M.) (B)			
032 İnanç	493	245	248	(PTT)	2 196	1 053	1 143
033 İnanlık	251	125	126	001 Ahlat	461	210	251
034 Kapaklı	203	109	94	002 Buga	605	274	331
035 Karadayı	564	284	280	003 Çukürören	443	206	237
036 Konak (Karaşih)	468	229	239	004 Demirçevre (İldızım)	653	302	351
037 Kuzuköy	70	37	33	005 Dikenli	561	206	355
038 Küçükklü	330	155	175	006 Gümüşdüven (Apsarı)	620	291	329
039 Ovacık	1 363	668	695	007 İkiçam	285	135	150
040 Paşa	100	34	66	008 Karatekin	679	304	375
041 Satıyüzü	640	319	321	009 Karatepe (Şihlar)	230	88	142

İli : 18 ÇANKIRI
Province of

İlçe, Bucak ve Köy Muhtarlıkları itibariyle nüfus sayısı
Population by İlçe (District), Bucak (Sub-district) and Muhtarlık (Village)

Mevkiler Locality	Nüfus Population			Mevkiler Locality	Nüfus Population		
	Toplam Total	Erkek Male	Kadın Female		Toplam Total	Erkek Male	Kadın Female
010 Kayıçıvi	451	184	267	031 Kısac	209	107	102
011 Kesecik (Kisecik)	366	158	208	032 Kızıllar (Kımk)	285	127	158
012 Ortayaka (Maruf)	1 946	949	997	033 Kiremitçi	422	206	216
013 Yolcaya (Hıçp)	462	201	261	034 Kuzdere (Dereköy) ...	571	271	300
Toplam - Total	9 958	4 561	5 397	035 Kuzören	173	85	88
Bucak ve Köyler Toplamı	43 398	20 629	22 769	036 Meydan	208	90	118
İlçe Toplamı	69 522	34 923	34 599	037 Örenköy	521	221	300
01 Çerkeş İlçesi				038 Örenli	665	336	329
Şehir	4 999	2 682	2 317	039 Sacak (PTT)	945	492	453
0 Merkez Bucacı				040 Saraycık	686	323	363
001 Afşar	409	181	228	041 Şeyhdoğan	366	176	190
002 Ağaca	187	87	100	042 Tasanlar	200	86	114
003 Ahırköy (Ahur)	445	196	249	043 Turbaşı	488	250	238
004 Akbaş	273	119	154	044 Uluköy	269	124	145
005 Akhasan	263	124	139	045 Yakuplar	292	143	149
006 Aliözü	488	243	245	046 Yalakçukurören			
007 Bayındır	403	189	214	(Yalakçukuren)	736	351	385
008 Bedil	350	155	195	047 Yalaközü	567	269	298
009 Berkavak	378	189	189	048 Yeniköy	585	275	310
010 Beymelik	292	133	159	049 Yıprak	265	126	139
011 Bozoğlu	681	339	342	050 Yoncalı	262	118	144
012 Çakmak	163	85	78	051 Yumaklı	287	123	164
013 Çalçıören	393	175	218	Toplam - Total	19 348	9 134	10 214
014 Çaylı	300	155	145	Bucak ve Köyler Toplamı	19 348	9 134	10 214
015 Çördük	182	88	94	İlçe Toplamı	24 347	11 816	12 531
016 Dağcukurören				02 Eldivan İlçesi			
(Dağçukuren)	209	99	110	Şehir	3 344	1 628	1 716
017 Dikenli	384	173	211	0 Merkez Bucacı			
018 Dodurga	121	61	60	001 Akçalı (Genek)	543	217	326
019 Fındıcak	210	95	115	002 Büyükhacıbey	455	205	250
020 Gelik (Ovacık)	354	154	200	003 Çiftlik	193	81	112
021 Gökçeler	293	148	145	004 Çukuröz (Gedene)	298	135	163
022 Göynükçukuru	811	368	443	005 Elmacı (Fene)	505	240	265
023 Hacılar	542	245	297	006 Gölez	512	230	282
024 Halkaoğlu	194	85	109	007 Gölezkayı	411	157	254
025 Kabak	275	124	151	008 Hisarcık	219	95	124
026 Kadıköy	465	225	240	009 Hisarçıkayı	710	322	388
027 Kadıözü	478	215	263	010 Küçükacıbey	683	299	384
028 Karacahöyük	115	57	58	011 Oğlaklı (Alva)	258	128	130
029 Karamustafa	391	198	193	012 Saray	850	399	451
030 Karaşar	297	130	167	013 Sarıtarla (Mudun)	253	120	133

İlçe, Bucak ve Köy Muhtarlıkları itibarıyla nüfus sayısı
Population by İlçe (District), Bucak (Sub-district) and Muhtarlık (Village)

Mevkiler Locality	Nüfus Population			Mevkiler Locality	Nüfus Population		
	Toplam Total	Erkek Male	Kadın Female		Toplam Total	Erkek Male	Kadın Female
014 Seydiköy	518	225	293	033 Kıranköy	264	122	142
015 Yukarıyanlar (Küçükyanlar)	158	82	76	034 Köyceğiz	376	167	209
Toplam - Total	6 566	2 935	3 631	035 Kulat	132	74	58
Bucak ve Köyler Toplamı	6 566	2 935	3 631	036 Kuzören	443	203	240
İlçe Toplamı	9 910	4 563	5 347	037 Ortaköy	360	179	181
03 Eskipazar İlçesi				038 Ovaköy	331	164	167
Şehir	2 326	1 223	1 103	039 Ozan	234	106	128
0 Merkez Bucacı				040 Sedeyaka	693	316	377
001 Adiller	382	168	214	041 Sallar	309	152	157
002 Arslanlar	394	183	211	042 Sofular	649	301	348
003 Babalar	245	119	126	043 Söbüçimen	432	199	233
004 Başpınar	436	196	240	044 Şevkiler	385	173	212
005 Bayındır	616	268	348	045 Tamışlar	463	203	260
006 Belen	211	101	110	046 Topçalı (Göne)	278	133	145
007 Beytarla (Şerafettin) ...	377	173	204	047 Yazıboyu	309	141	168
008 Boncuklar	744	352	392	048 Yazıkavak	237	115	122
009 Bölükören	338	156	182	049 Yeşiller	502	241	261
010 Budaklar	284	126	158	050 Yürecik	286	141	145
011 Bulduk	362	164	198	Toplam - Total	19 514	9 029	10 485
012 Büyükyayalar	486	235	251	Bucak ve Köyler Toplamı	19 514	9 029	10 485
013 Çandırlar	324	128	196	İlçe Toplamı	21 840	10 252	11 588
014 Çaylı (Suaviçaylı)	211	100	111	04 Ilgaz İlçesi			
015 Çömlekciler	389	176	213	Şehir	2 855	1 409	1 446
016 Dereemail	485	238	247	0 Merkez Bucacı			
017 Deresoplar	674	305	369	001 Akçaören	148	63	85
018 Doğancılar	375	179	196	002 Aktaş	400	139	261
019 Doğlacık	598	248	350	003 Alıç	296	136	160
020 Gözlü (Domu)	295	161	134	004 Alibey	253	108	145
021 Hamamlı	638	286	352	005 Arpayeri	269	121	148
022 Hamzalar	696	333	363	006 Aşağıbozan	59	26	33
023 Hanköy	388	169	219	007 Aşağıdere	150	59	91
024 Hasanlar	204	90	114	008 Aşağımeydan	115	43	72
025 Hışı	367	178	189	009 Balcı	382	170	212
026 İmamlar	281	118	163	010 Başdıbek (Bucuradere) ..	565	236	329
027 İnceboğaz (Suferi)	362	175	187	011 Belsöğüt (Başlama) ...	233	105	128
028 Kabaarmut	382	163	219	012 Beyköy	196	87	109
029 Kapaklı	394	190	204	013 Bozaltı (Şihlar)	111	40	71
030 Kapucular	410	191	219	014 Bükcük	207	93	114
031 Karahasanlar	191	92	99	015 Cendere	367	163	204
032 Karaören (Sündek) ...	292	138	154	016 Çaltıpınar (Gircen) ...	268	119	149
				017 Çatak	713	354	359

İlçe, Bucak ve Köy Muhtarlıkları itibarıyla nüfus sayısı
Population by İlçe (District), Bucak (Sub-district) and Muhtarlık (Village)

Mevkiler Locality	Nüfus Population			Mevkiler Locality	Nüfus Population		
	Toplam Total	Erkek Male	Kadın Female		Toplam Total	Erkek Male	Kadın Female
018 Çeltikbaşı (Ayaklı-Cevrenaz)	321	150	171	003 Çörekçiler (PTT)	978	447	531
019 Çomar	254	110	144	004 Eskice (Bucuraeskice)	123	58	65
020 Danişment	232	93	139	005 Güney	238	93	145
021 Eksik	245	104	141	006 İkikavak	354	165	189
022 Ericek (Aktasericek) ...	103	42	61	007 Kavaklı	181	77	104
023 Gaziler	554	223	331	008 Kayı	477	228	249
024 Gökçeyazı (Kacan) ...	292	133	159	009 Kırışlar (PTT)	501	246	255
025 Hasıhasan	760	335	425	010 Kızılibrik	242	103	139
026 Ilıslık	777	345	432	011 Ömerli	334	158	176
027 İnköyü	205	101	104	012 Sağırlar	163	71	92
028 Kaleköy	599	267	332	013 Sögütçük (Alpa)	221	106	115
029 Kazancı	265	120	145	014 Süleymanhacılar	340	150	190
030 Kese (Kise)	524	218	306	015 Şeyhyunus (Ahlacık)	381	177	204
031 Kızılsın	348	153	195	016 Yaylaören (Bucura) ...	413	181	232
032 Koyunpınar	413	180	233	017 Yenice (Bucura)	194	90	104
033 Kurmalar	81	36	45	018 Yenidemirciler (Bucurademirciler)	120	43	77
034 Kuşçayırı (Dengi)	773	372	401	Toplam - Total	6 077	2 765	3 312
035 Mesütören	192	84	108	Bucak ve Köyler Toplamı	23 369	10 470	12 899
036 Musaköy	250	122	128	İlçe Toplamı	26 224	11 879	14 345
037 Mülâyim	541	257	284	05 Kurşunlu İlçesi			
038 Okcular	254	115	139	Şehir	5 036	2 783	2 253
039 Onaç	178	71	107	0 Merkez Bucacı			
040 Ödemiş	266	122	144	001 Ağilözü	207	88	119
041 Saraycık	521	249	272	002 Başovacık	281	152	129
042 Sarmaşık (Çifilik)	351	159	192	003 Bereket	325	154	171
043 Satılar	84	33	51	004 Çatkese	678	348	330
044 Sazak	176	89	87	005 Çaylıca (Yozgat)	293	138	155
045 Seki (Sekü)	277	121	156	006 Çırdak	261	131	130
046 Serçeler	206	85	121	007 Çukurca	273	129	144
047 Yalaycık	182	97	85	008 Dağören (Mekören) ...	176	73	103
048 Yazı	165	86	79	009 Dağtarla (Çiğni)	212	95	117
049 Yenice (Mülâyimyenice)	314	143	171	010 Demirciören	312	145	167
050 Yerkuyu	512	227	285	011 Dumanlı	1 083	494	589
051 Yukarıbozan (Ortabozan)	280	130	150	012 Dumlupınar	2 363	1 220	1 143
052 Yukarıdere	151	56	95	013 Eskiabır	546	261	285
053 Yukarımeydan	137	58	79	014 Göllüce	316	141	175
054 Yukarıdemirciler	126	53	73	015 Hacımuslu	734	346	388
055 Yuvasaray (Engine) ...	651	304	347	016 Hocahasan	804	416	388
Toplam - Total	17 292	7 705	9 587	017 İğdir	313	152	161
1 Belören Bucacı				018 Kapaklı	459	209	250
000 Belören (B.M.) (PTT)	527	257	270				
001 Alpagut	175	65	110				
002 Aşıklar	115	50	65				

İlçe, Bucak ve Köy Muhtarlıkları itibariyle nüfus sayısı
Population by İlçe (District), Bucak (Sub-district) and Muhtarlık (Village)

Mevkiler Locality	Nüfus Population			Mevkiler Locality	Nüfus Population		
	Toplam Total	Erkek Male	Kadın Female		Toplam Total	Erkek Male	Kadın Female
019 Kızılca	445	224	221	014 Karakuzu (<i>Bagra</i>)	1 161	588	573
020 Köpürlü	439	208	231	015 Karataş	207	88	119
021 Madenli (<i>Yılanlı</i>)	267	123	144	016 Kavak	568	270	298
022 Sarıalan	405	181	224	017 Koçlu (<i>Dema</i>)	329	129	200
023 Sivricek	722	323	399	018 Oluklu (<i>İstiyakum</i>) ...	229	121	108
024 Sumucak	498	231	267	019 Oymaağaç	180	77	103
025 Sünürlü	366	169	197	020 Sarıkaya	116	55	61
026 Taşkaracalar	854	403	451	021 Topçu (<i>İstiyi Topçu</i>) ...	174	79	95
027 Yamukören	469	229	240	022 Yaylatepesi (<i>Andaboru</i>)	225	79	146
028 Yeşilözü (<i>Yabanı</i>)	549	258	291	023 Yurtpınar (<i>Şihlar</i>)	171	76	95
Toplam - Total	14 650	7 041	7 609	024 Yusufoglu	345	171	174
1 Atkaracalar Bucağı				Toplam - Total	9 738	4 854	4 884
000 Atkaracalar (B.M.) (B) (PTT)	3 329	1 628	1 701	Bucak ve Köyler Toplamı	34 362	16 756	17 606
001 Bozkuş	318	142	176	İlçe Toplamı	39 398	19 539	19 859
002 Budakpınarı (<i>Çama</i>) ...	505	230	275	06 Orta İlcesi			
003 Çakırbağ (<i>İstiyehacı</i>) ...	259	124	135	Şehir	2 839	1 319	1 520
004 Çardak (PTT)	2 028	1 032	996	0 Merkez Bucağı			
005 Çavundur	620	281	339	001 Büğdüz	409	172	237
006 Demirli	466	244	222	002 Buguören (<i>Bugren</i>) ...	755	356	399
007 Eyüpözü	180	86	94	003 Derebayındır	201	87	114
008 Hüyük	482	239	243	004 Dodurga	1 140	539	601
009 Ilıpınar	263	124	139	005 Doğanlar (<i>Avrateli</i>) ...	222	96	126
010 Kızılıbrik	359	182	177	006 Elden	611	278	333
011 Kükürt	474	227	247	007 Elmalı	2 475	1 291	1 184
012 Susuz	254	111	143	008 Gökçeören	644	298	346
013 Üçgazi	151	70	81	009 Hasanlı	727	347	380
014 Yakalı	176	87	89	010 Hüyük	476	188	288
015 Yazıören	110	54	56	011 İncecik	334	159	175
Toplam - Total	9 974	4 861	5 113	012 Kalfat (B) (PTT)	2 158	1 010	1 148
2 Bayramören Bucağı				013 Karaağaç	437	168	269
000 Bayramören (B.M.) (PTT)	2 132	1 267	865	014 Karga	261	130	131
001 Akgüney (<i>Beysi</i>)	125	63	62	015 Kayılar (<i>Kayrbekir</i>) ...	782	373	409
002 Akseki	192	77	115	016 Kayören	856	383	473
003 Belendi (<i>Ulumelan</i>) ...	383	173	210	017 Kırşakal	352	146	206
004 Boğazkaya (<i>Gebil</i>)	84	31	53	018 Kısaç	317	131	186
005 Çayırcağ	173	89	84	019 Ortabayındır (<i>Yenicebayındır</i>)	237	98	139
006 Dalkoz	635	330	305	020 Ortaköy	353	167	186
007 Dereköy	159	69	90	021 Özlü (<i>Buhya</i>)	1 036	475	561
008 Dolap	437	235	202	022 Sakaeli	732	341	391
009 Dolaşlar	312	145	167	023 Sakarcaören	296	137	159
010 Feriz	162	75	87				
011 Göynükören	710	340	370				
012 Harmancık	277	105	172				
013 İncekaya (<i>Kızara</i>)	252	122	130				

İli : 18 ÇANKIRI
Province of

İlçe, Bucak ve Köy Muhtarlıkları itibariyle nüfus sayısı
Population by İlçe (District), Bucak (Sub-district) and Muhtarlık (Village)

Mevkiler Locality	Nüfus Population			Mevkiler Locality	Nüfus Population		
	Toplam Total	Erkek Male	Kadın Female		Toplam Total	Erkek Male	Kadın Female
024 Salur	349	153	196	028 Kışla (PTT)	475	250	225
025 Sancar	241	105	136	029 Koltuk	122	57	65
026 Semer	931	441	490	030 Pelitcik	144	60	84
027 Tutmaçbayındır	247	133	114	031 Pürçükören	243	101	142
028 Yaylakent (Bastak) (B) (PTT)	2 861	1 283	1 578	032 Sarılar	240	105	135
029 Yenice	758	340	418	033 Sofuoğlu	224	106	118
030 Yuva	454	206	248	034 Soğanlı	302	160	142
Toplam - Total	21 652	10 031	11 621	035 Suluk	269	115	154
Bucak ve Köyler Toplamı	21 652	10 031	11 621	036 Şamlar	208	83	125
İlçe Toplamı	24 491	11 350	13 141	037 Taşoğlu	225	110	115
07 Ovacık İlçesi				038 Yakaköy	234	111	123
Şehir	880	441	439	039 Yaylacılar	127	48	79
0 Merkez Bucağı				040 Yeniören (Öküzören)	174	78	96
001 Adbullar	183	78	105	041 Yiğınot	161	77	84
002 Ahmetler	328	133	195	042 Yörükören (Yürekviran)	145	65	80
003 Alınca	105	35	70	Toplam - Total	9 545	4 340	5 205
004 Ambarözü	258	117	141	Bucak ve Köyler Toplamı	9 545	4 340	5 205
005 Avlagıkaya	231	98	133	İlçe Toplamı	10 425	4 781	5 644
006 Basboyunduruk	211	85	126	08 Şabanözü İlçesi			
007 Belen	201	111	90	Şehir	2 475	1 261	1 214
008 Beydili (Kılavuzoğlu) ...	281	137	144	0 Merkez Bucağı			
009 Beydini (Acüz)	179	93	86	001 Bakırlı (Arap)	548	252	296
010 Boduroğlu	187	85	102	002 Bulduk	191	82	109
011 Boyalı	214	92	122	003 Bulgurcu	162	74	88
012 Bölükören	153	62	91	004 Büyükyakalı	757	367	390
013 Çatak	177	82	95	005 Çapar	245	127	118
014 Çukur	344	167	177	006 Çaparkayı	736	345	391
015 Doğanlar	193	75	118	007 Çerçi	337	151	186
016 Dökecek	157	73	84	008 Çiğdemli	14	8	6
017 Dudaş	619	273	346	009 Demirci	305	124	181
018 Ekincik	390	172	218	010 Göldağı	176	89	87
019 Erkeç	346	165	181	011 Gölpınar (Eregez) (PTT)	1 359	641	718
020 Ganibeyler	226	100	126	012 Gümerdiğin (B) (PTT)	1 965	991	974
021 Gökçedüz (Zayım) ...	81	33	48	013 Gündoğmuş	787	369	418
022 Gücüksu	225	112	113	014 Kamış	793	389	404
023 Gümelik	444	194	250	015 Karahacı	396	181	215
024 Güneysaz	116	54	62	016 Karakoçuş (PTT)	547	257	290
025 Hatipoğlu	131	64	67	017 Karamusa	249	112	137
026 İmanlar	151	68	83	018 Karaören (PTT)	947	426	521
027 Kavaklar	121	56	65	019 Köşrelilik	325	167	158

İli : 18 ÇANKIRI
Province of

169

İlçe, Bucak ve Köy Muhtarlıkları itibarıyla nüfus sayısı
Population by İlçe (District), Bucak (Sub-district) and Muhtarlık (Village)

Mevkiler Locality	Nüfus Population			Mevkiler Locality	Nüfus Population		
	Toplam Total	Erkek Male	Kadın Female		Toplam Total	Erkek Male	Kadın Female
020 Kutlusar	141	68	73	1 İkizören Bucacı			
021 Küçükyakalı (PTT) ...	877	389	488	000 İkizören (<i>Bapsa</i>)			
022 Mart (PTT)	1 048	469	579	(B.M.) (PTT)	1 059	544	515
023 Ödek	503	239	264	001 Ayva	580	271	309
024 Özbek	427	200	227	002 Bademçay	206	88	118
Toplam - Total	13 835	6 517	7 318	003 Belibedir	372	163	209
Bucak ve Köyler Toplamı	13 835	6 517	7 318	004 Büyükkakseki			
İlçe Toplamı	16 310	7 778	8 532	(<i>Bugatekseki</i>)	246	114	132
09 Yapraklı İlçesi				005 Çakırlar	231	108	123
Şehir	2 869	1 467	1 402	006 Çevrecik (<i>Samırı</i>)	329	169	160
0 Merkez Bucacı				007 Çiçek	279	122	157
001 Akyazı	393	183	210	008 Davutlar	448	199	249
002 Aşağıöz (<i>Aşağıbadığın</i>)	512	223	289	009 Gürmeç	157	68	89
003 Ayseki	595	255	340	010 İncik	249	134	115
004 Balıbdık	177	90	87	011 Kaput	257	121	136
005 Buğday				012 Kayacık	302	133	169
(<i>Yapraklıbuğday</i>) (PTT)	393	177	216	013 Kiriakca	203	105	98
006 Buluca	163	76	87	014 Kullar	470	198	272
007 Doğanbey	361	143	218	015 Musellim	614	285	329
008 İğdir	104	50	54	016 Sarıkaya	563	277	286
009 Karacaözü	417	184	233	017 Sofuoğlu	270	128	142
010 Kavakköy	564	266	298	018 Subaşı (<i>Kırzeyve</i>)	362	181	181
011 Kaymaz	212	98	114	019 Tatlıpınar (<i>Şihosman</i>)	553	253	300
012 Kıvcak	316	142	174	020 Topuzsaray	584	261	323
013 Sazcagız	187	95	92	021 Yaka	299	138	161
014 Yakadere (<i>Urvay</i>)	311	151	160	022 Yamaçbağı			
015 Yukarıöz				(<i>Bayırzeyve</i>)	175	83	92
(<i>Yukarıbağdığın</i>) (PTT)	1 330	643	687	023 Yenice	250	110	140
016 Yüklü	676	302	374	024 Zekeriya	262	128	134
Toplam - Total	6 711	3 078	3 633	Toplam - Total	9 320	4 381	4 939
				Bucak ve Köyler Toplamı	16 031	7 459	8 572
				İlçe Toplamı	18 900	8 926	9 974
				İl Toplamı	261 367	125 807	135 560

İli : 19 ÇORUM
Province of

İlçeler itibariyle şehir ve köy nüfusları, yüzölçümü ve nüfus yoğunluğu
City and village population, area, and density by "ilçe" (District)

İlçeler Districts	Toplam Total			Şehirler nüfusu City population (1)			Köyler nüfusu Village population (2)			Yüz ölçümü Area (km ²) (3)	Nüfus Yoğun- luğu Density (4)
	Toplam Total	Erkek Male	Kadın Female	Toplam Total	Erkek Male	Kadın Female	Toplam Total	Erkek Male	Kadın Female		
Toplam — Total	518 366	253 746	264 620	124 283	65 094	59 189	394 083	188 652	205 431	12 820	40
00 Merkez İlçe Province center	144 569	72 748	71 821	54 576	29 272	25 304	89 993	43 476	46 517	2 478	58
01 Alaca	56 657	26 545	30 112	9 674	4 797	4 877	46 983	21 748	25 235	1 371	41
02 Bayat	27 078	13 296	13 782	4 204	2 171	2 033	22 874	11 125	11 749	784	34
03 İskilip	67 434	33 527	33 907	16 129	8 429	7 700	51 305	25 098	26 207	1 678	40
04 Kargı	32 261	15 449	16 812	4 301	2 131	2 170	27 960	13 318	14 642	1 301	24
05 Mecitözü	35 496	17 093	18 403	5 499	2 722	2 777	29 997	14 371	15 626	959	37
06 Ortaköy	11 016	5 344	5 672	2 582	1 423	1 159	8 434	3 921	4 513	242	45
07 Osmancık	53 849	26 661	27 188	10 325	5 429	4 896	43 524	21 232	22 292	1 403	38
08 Sungurlu	90 006	43 083	46 923	16 993	8 720	8 273	73 013	34 363	38 650	2 604	34

(1) Şehir : İl ve ilçe merkezlerinin belediye sınırları içinde kalan alan.

(2) Köy : İl ve ilçe merkezlerinin belediye sınırları dışında kalan Bucak ile Köy Muhtarlıkları.

(3) Yüzölçümüne göller dahil değildir.

(4) Bir kilometrekareye düşen nüfus.

(1) City : Area within the municipal boundaries of Province and District centers.

(2) Village : Sub-district or Muhtarlık outside the municipal boundaries of Province and District centers.

(3) Lake surfaces are excluded.

(4) Population per square kilometer.

Nüfus grupları itibariyle Köyler sayısı ve nüfus toplamaları
Number of villages and total
of their inhabitants by population group

Nüfus grupları Population group	Köy sayısı Number of villages	Nüfus toplamı Total population		
		Toplam Total	Erkek Male	Kadın Female
Toplam — Total	753	394 083	188 652	205 431
0 — 50	1	45	18	27
51 — 100	10	768	346	422
101 — 150	25	3 312	1 643	1 669
151 — 200	34	6 060	2 879	3 181
201 — 250	64	14 561	6 833	7 728
251 — 300	59	16 223	7 622	8 601
301 — 400	132	46 288	22 149	24 139
401 — 500	130	57 657	27 373	30 284
501 — 750	155	93 472	44 465	49 007
751 — 1000	85	73 157	35 034	38 123
1001 — 1250	30	33 737	16 310	17 427
1251 — 1500	14	18 800	9 046	9 754
1501 — 1750	5	8 210	3 820	4 390
1751 — 2000	2	3 666	1 775	1 891
2001 — 2250	4	8 510	4 530	3 980
2251 — 2500	—	—	—	—
2501 — 2750	1	2 740	1 363	1 377
2751 — 3000	1	2 801	1 404	1 397
3001 — 3250	—	—	—	—
3251 +	1	4 076	2 042	2 034

(1) Köy : İl ve ilçe merkezlerinin belediye sınırları dışında kalan Bucak ile Köy Muhtarlıkları.

(1) Village : Sub-district or muhtarlık outside the municipal boundaries of Province and District centers.

İlçe, Bucak ve Köy Muhtarlıkları itibariyle nüfus sayısı
Population by İlçe (District), Bucak (Sub-district) and Muhtarlık (Village)

Mevkiler Locality	Nüfus Population			Mevkiler Locality	Nüfus Population		
	Toplam Total	Erkek Male	Kadın Female		Toplam Total	Erkek Male	Kadın Female
00 Merkez İlcesi				043 Elmalı	421	203	218
Şehir	54 576	29 272	25 304	044 Ertuğrul	419	210	209
0 Merkez Bucacı				045 Eskice	1 140	585	555
001 Abdalata	925	460	465	046 Eskiekin	379	201	178
002 Ahililyas (Ahilyas)	490	214	276	047 Eskikaradona (Karadonaşa)	494	225	269
003 Ahmediye (Kaymakçı)	77	37	40	048 Evcikuzkışla	200	104	96
004 Akçakaya	227	121	106	049 Evciortakışla	222	94	128
005 Alpagut	307	147	160	050 Evciyenikışla	208	97	111
006 Altınbaş (Elemiş)	545	274	271	051 Eymir	471	215	256
007 Atçalı	141	74	67	052 Feruz	534	260	274
008 Ayaz	305	157	148	053 Göcenovacığı	588	291	297
009 Ayvalı	165	81	84	054 Gökdere	203	93	110
010 Babaoğlu	344	163	181	055 Güney	670	331	339
011 Balumsultan	214	89	125	056 Güvençli (Maza)	233	110	123
012 Bayat	142	78	64	057 Güvenli (Araphacı)	547	251	296
013 Beydili	409	201	208	058 Hacımusa	237	109	128
014 Boğabağı	819	404	415	059 Hacıpaşa	283	132	151
015 Boğacık	426	193	233	060 Hamamlıçay	416	192	224
016 Boğazönü (Gelhayır)	170	81	89	061 Hamdi	535	255	280
017 Bozboğa	325	153	172	062 Hankozlusu	471	237	234
018 Böğüroğlu	122	60	62	063 Harmancık	333	163	170
019 Budakören (Bomuköy)	322	151	171	064 İkipınar	362	163	199
020 Burunköy	123	69	54	065 İsmail	158	73	85
021 Büğdüz	815	380	435	066 Kadıkırı	497	209	288
022 Bütet	938	468	470	067 Karaağaç	242	131	111
023 Büyükdivan	941	404	537	068 Karabayır	396	185	211
024 Büyükdüğenci	1 038	502	536	069 Karabürcek	482	223	259
025 Büyükgülücek	424	204	220	070 Karaca	409	201	208
026 Celilkırı	409	200	209	071 Karacaören (Karacaviran)	214	105	109
027 Çağsak	295	132	163	072 Karadona	270	138	132
028 Çakır	342	173	169	073 Karahisar (Karasor)	1 219	588	631
029 Çalca	602	299	303	074 Karapınar	502	261	241
030 Çalkışla	239	120	119	075 Kavacık	362	185	177
031 Çalyayla (Sarı)	1 046	541	505	076 Kayı	330	162	168
032 Çanakçı	704	344	360	077 Kazıklıkaya	358	172	186
033 Çatak	305	135	170	078 Kılıçören (Kılıcviran)	201	89	112
034 Çayhatap	289	134	155	079 Kınıkdellileri	356	157	199
035 Çeşmeören (Harzadın)	221	104	117	080 Kırkdilim	286	138	148
036 Çukurören (Çukurviran)	617	302	315	081 Kışladeresi	235	111	124
037 Değirmendere	561	273	288	082 Kızılpinar	362	174	188
038 Delibekiroğlu	343	161	182	083 Kiranlılık	243	105	138
039 Deliler (Çamdellileri)	310	153	157	084 Kireçocağı	323	158	165
040 Deniz	562	249	313	085 Konaklı (Farzent)	1 212	606	606
041 Eğerci (Lazlar)	183	102	81	086 Köprüalan (Gürcü)	362	185	177
042 Elicecek	348	173	175	087 Kultak	255	132	123

İli : 19 ÇORUM
Province of

İlçe, Bucak ve Köy Muhtarlıkları itibariyle nüfus sayısı
Population by İlçe (District), Bucak (Sub-district) and Muhtarlık (Village)

Mevkiler Locality	Nüfus Population			Mevkiler Locality	Nüfus Population		
	Toplam Total	Erkek Male	Kadın Female		Toplam Total	Erkek Male	Kadın Female
088 Kuruçay	363	182	181	134 Yoğunpelit	614	279	335
089 Kuşsaray	769	361	408	Toplam - Total	56 030	27 014	29 016
090 Kutluca	565	274	291	1 Cemilbey Bucacı			
091 Küçükdüvenci	173	96	77	000 Çorak (B.M.)	402	191	211
092 Küçükgülücek	250	110	140	001 Ahmetođlan	646	311	335
093 Mecidiyekavak	154	66	88	002 Balıkyakup	138	66	72
094 Mislerovacıđı	908	393	515	003 Çobandivanı	577	271	306
095 Mühürler	257	125	132	004 Dađkarapınar	627	299	328
096 Osmaniye	112	56	56	005 Dúdüklük	435	204	231
097 Ömerbey	357	188	169	006 Elköy	100	43	57
098 Palabıyık	1 266	596	670	007 Gökçepınar	268	118	150
099 Pancarlık	147	83	64	008 Gökköy	990	430	560
100 Paşaköy	259	127	132	009 Hımırođlu	442	212	230
101 Penbecik	343	169	174	010 Kadıderesi	412	178	234
102 Pınarcık (Ezil)	339	157	182	011 Karagöz	252	125	127
103 Pınarçay (Salkuşa) ...	267	134	133	012 Kozluca	292	125	167
104 Sapa	648	325	323	013 Küçükpalabıyık	266	113	153
105 Saray	874	447	427	014 Mollahasan	298	134	164
106 Sarımbey	452	204	248	015 Mustafaçelebi	181	72	109
107 Sarıseyh	351	167	184	016 Sarılık	400	200	200
108 Sarmaşa	75	38	37	017 Sazak	295	144	151
109 Sazdeđirmeni	222	101	121	018 Sevindikalanı	155	65	90
110 Serban	422	202	220	019 Şanlıosman (Kanlıosman)	307	137	170
111 Serpin	262	121	141	020 Yeşilyayla (Kuduzlar)	265	121	144
112 Seyfe	380	204	176	Toplam - Total	7 748	3 559	4 189
113 Sođuksu	220	103	117	2 Laçın Bucacı			
114 Şekerbey	549	265	284	000 Büyüklaçın (B.M.)(PTT)	886	452	434
115 Şeyhhamza	274	127	147	001 Çakırlar (Karapınar-Sıhbızınlı) ...	473	210	263
116 Şıhmustafa	537	249	288	002 Dođanlar (Hamidiye)	209	99	110
117 Tarhan	789	346	443	003 Gökçekaya	279	127	152
118 Tarhankozlusı	370	171	199	004 Gökğözler	820	432	388
119 Taşpınar	193	110	83	005 Gözübüyük	245	123	122
120 Tatar	558	285	273	006 İkizce (Bağzık)	373	188	185
121 Teslim	426	208	218	007 Karasoku	171	50	121
122 Tolamehmet (Tolahmet)	191	91	100	008 Kavaklıçiftlik	229	110	119
123 Turgut	422	217	205	009 Kuyumcu	741	356	385
124 Türkayşe	270	121	149	010 Küçüklaçın	512	260	252
125 Türkler	626	325	301	011 Mescitli	324	166	158
126 Uđrak (Sarta)	410	202	208	012 Narlı	2 013	1 096	917
127 Üyük	488	230	258	013 Sarayözü	392	157	235
128 Yakuparpa	408	195	213	014 Sıtma	184	85	99
129 Yaydıđın	398	196	202	015 Yavu	333	163	170
130 Yenice	226	96	130	016 Yeniçamlıca	1 210	559	651
131 Yenihayat (Abdalbodı)	478	220	258				
132 Yenikaradona (Karadona-Muhaciri) ...	95	39	56				
133 Yeşildere (Katrancı)	503	244	259				

İlçe, Bucak ve Köy Muhtarlıkları itibariyle nüfus sayısı
Population by ilçe (District), Bucak (Sub-district) and Muhtarlık (Village)

Mevkiler Locality	Nüfus Population			Mevkiler Locality	Nüfus Population		
	Toplam Total	Erkek Male	Kadın Female		Toplam Total	Erkek Male	Kadın Female
017 Yeşilpınar (Karapınarmuhaciri) ...	217	96	121	01 Alaca İlcesi			
Toplam - Total	9 611	4 729	4 882	Şehir	9 674	4 797	4 877
3 Seydim Bucağı				0 Merkez Bucağı			
000 Seydim (B.M.).....	1 293	643	650	001 Akçaköy (Manişar) ...	642	309	333
001 Acıpınar	488	243	245	002 Akçasoku	238	102	136
002 Aksungur	280	143	137	003 Akören (Akveren)	471	196	275
003 Akyazı	183	92	91	004 Akpınar	538	237	301
004 Arpalık	571	266	305	005 Altıntaş	413	197	216
005 Arslan (Yalak)	412	202	210	006 Balçıkhisar	240	102	138
006 Aşlıarmut	582	277	305	007 Belpınar	458	228	230
007 Bektaşoğlu	260	138	122	008 Beşiktepe	255	119	136
008 Cerit (Asağuceri)	206	109	97	009 Bolatcık	827	385	442
009 Çaltıcak	544	266	278	010 Bozdoğan	421	187	234
010 Dereköy	378	182	196	011 Büyükcamili	871	362	509
011 Dut	437	198	239	012 Büyükdona	1 104	559	545
012 Dutçakallı (Taşlıbadal)	317	160	157	013 Büyükhırka	1 464	657	807
013 Erdek	389	205	184	014 Büyükeşlik	372	171	201
014 Eskiköy	910	462	448	015 Büyüksöğütözü	789	356	433
015 Eskiören	444	211	233	016 Çal	264	109	155
016 Esençay	727	370	357	017 Çatak	378	173	205
017 Hacıahmetderesi	748	373	375	018 Çatalbaş	409	195	214
018 Hacıbey	344	156	188	019 Çatalkaya (Arapseyf)	485	238	247
019 İğdeli	568	284	284	020 Çelebibabağı	325	145	180
020 İnalözü	825	393	432	021 Çetederesi	199	89	110
021 Karakeçili	603	294	309	022 Çevreli (Alamışlı)	459	207	252
022 Kertme	502	234	268	023 Çırçır	246	118	128
023 Kınık	621	340	281	024 Çikhasan	317	148	169
024 Kumçeltiği	620	267	353	025 Çomar	503	246	257
025 Morsünbül	117	50	67	026 Çopraşık	967	477	490
026 Oymaağaç	88	43	45	027 Çöplü	652	299	353
027 Salur	657	325	332	028 Çöplüavutmuş	116	64	52
028 Saraylı	414	207	207	029 Dedepınarı	248	103	145
029 Sazköy	474	240	234	030 Değirmendere	366	171	195
030 Seydimçakıllı (Sarıyar)	472	234	238	031 Değirmenözü	284	116	168
031 Sırıklı	417	213	204	032 Dereyazıcı	418	189	229
032 Şendere (Aktaş)	269	124	145	033 Dölderesi	221	107	114
033 Tozluburun	297	154	143	034 Dutluca	531	251	280
034 Ülkenpınarı (İnalözümühaciri)	147	76	71	035 Eskiypapar	869	395	474
Toplam - Total	16 604	8 174	8 430	036 Evcı	924	437	487
Bucak ve Köyler Toplamı	89 993	43 476	46 517	037 Fakılar	240	107	133
Merkez İlcesi Toplamı	144 569	72 748	71 821	038 Gazipaşa	853	397	456
				039 Gerdekkaya	235	104	131
				040 Geven	183	73	110
				041 Gökören (Gökveren) ...	225	93	132
				042 Harhar	361	168	193

İlçe, Bucak ve Köy Muhtarlıkları itibariyle nüfus sayısı
Population by İlçe (District), Bucak (Sub-district) and Muhtarlık (Village)

Mevkiler Locality	Nüfus Population			Mevkiler Locality	Nüfus Population		
	Toplam Total	Erkek Male	Kadın Female		Toplam Total	Erkek Male	Kadın Female
043 Haydar	355	159	196	089 Seyitnizam	105	49	56
044 Hışır	388	190	198	090 Sincan	531	245	286
045 Hüyük (PTT)	914	426	488	091 Soğucak	267	112	155
046 İbrahimköyü	600	288	312	092 Sultanköy	193	82	111
047 İmat	1 154	519	635	093 Suludere	531	261	270
048 İshacı	428	208	220	094 Tahirabat	321	143	178
049 İsmaili	845	394	451	095 Tefikiye	106	49	57
050 Kalecikaya	366	159	207	096 Tutaş	706	346	360
051 Kalehisar	1 280	596	684	097 Ünalın (Domalan)	208	97	111
052 Kalınkaya	609	295	314	098 Velet	390	187	203
053 Kapaklı	329	152	177	099 Yatankavak	447	206	241
054 Kayabüget	402	185	217	100 Yenice	532	235	297
055 Karaçal	123	61	62	101 Yeniköy	350	161	189
056 Karakaya	574	304	270	Toplam - Total	46 983	21 748	25 235
057 Karamahmut	564	265	299	Bucak ve Köyler Toplamı	46 983	21 748	25 235
058 Karatepe	436	190	246	Alaca İlcesi Toplamı ...	56 657	26 545	30 112
059 Kargın	501	228	273	02 Bayat İlcesi			
060 Karnıkara	245	121	124	Şehir	4 204	2 171	2 033
061 Kıcık	506	248	258	0 Merkez Bucağı			
062 Kıcılı	419	181	238	001 Ahacık	1 273	631	642
063 Kılavuz	283	108	175	002 Akseki	756	372	384
064 Kızıllı	341	150	191	003 Aşağıemirhalil	262	129	133
065 Kızılyar	161	79	82	004 Ayvalıca	141	61	80
066 Kızkaraca	511	227	284	005 Barak	562	266	296
067 Killik	629	284	345	006 Bayan	491	244	247
068 Koçhisar	410	183	227	007 Belören (Belveren)	326	162	164
069 Koyunoğlu	528	226	302	008 Beydili	241	124	117
070 Körpınar	61	23	38	009 Çamlıgüney (Zeyveli)	252	116	136
071 Kuşkısla	280	125	155	010 Çayköy	950	476	474
072 Kuyuş	280	133	147	011 Çerkeş	535	288	247
073 Kuyumcusaray (Kuyumcuviran)	342	154	188	012 Çukuröz	491	244	247
074 Küçükcamili	55	24	31	013 Demirciler	377	187	190
075 Küçükdona	474	226	248	014 Derekutuğun	815	373	442
076 Küçükhrka	711	366	345	015 Dorukseki	880	431	449
077 Küçükkeşlik	325	167	158	016 Emirhalil	329	171	158
078 Külah	354	156	198	017 Emirşah	386	166	220
079 Küre	967	451	516	018 Eskialibey	1 265	611	654
080 Kürkçü (Acepser)	419	180	239	019 Evcı (Müstecep)	867	436	431
081 Mahmudiye	380	199	181	020 Hacıbayram	357	179	178
002 Mazıbaşı	475	217	258	021 İleği	525	258	267
083 Miyanesultan	221	115	106	022 İshaklı (PTT)	580	272	308
084 Narlık	418	188	230				
085 Örükaya	333	157	176				
086 Perçem	449	199	250				
087 Sancı	364	187	177				
088 Sarısüleyman	1 106	496	610				

İlçe, Bucak ve Köy Muhtarlıkları itibariyle nüfus sayısı
Population by İlçe (District), Bucak (Sub-district) and Muhtarlık (Village)

Mevkiler Locality	Nüfus Population			Mevkiler Locality	Nüfus Population		
	Toplam Total	Erkek Male	Kadın Female		Toplam Total	Erkek Male	Kadın Female
023 Kalınpelit	509	221	288	020 Dağkıyısı	320	141	179
024 Karakaya	286	140	146	021 Derekgın	211	98	113
025 Köpüklü	445	237	208	022 Dereseği	406	215	191
026 Kunduzlu	1 371	681	690	023 Derinöz	646	325	321
027 Kuruçay	760	366	394	024 Doğangir	272	124	148
028 Ovacık	1 004	507	497	025 Elmalı	606	269	337
029 Pancarlık	893	425	468	026 Eskiköy	607	299	308
030 Saray	409	209	200	027 Göl	285	154	131
031 Tepekutuğun	637	292	345	028 Güneyaluç	584	309	275
032 Tevekli (Meva)	451	222	229	029 Hacıhalil	273	127	146
033 Toyhane	808	395	413	030 Hallı	649	318	331
034 Yenişeyhler	435	200	235	031 Harun	609	320	289
035 Yeşilçat (Kuşu)	715	347	368	032 İbik	1 282	648	634
036 Yoncalı (Lapa)	1 490	686	804	033 İkikese	691	336	355
Toplam - Total	22 874	11 125	11 749	034 İkipınar	458	205	253
Bucak ve Köyler Toplamı	22 874	11 125	11 749	035 Karaağaç	352	175	177
Bayat İlçesi Toplamı ...	27 078	13 296	13 782	036 Karaburun	463	216	247
03 İskitip İlçesi				037 Karaçukur	492	233	259
Şehir	16 129	8 429	7 700	038 Karaören (Karaviran) (B) (PTT)	4 076	2 042	2 034
0 Merkez Bucığı				039 Karlık	440	218	222
001 Ağaçcami	1 022	502	520	040 Karmış	485	239	246
002 Ahlatcık	250	122	128	041 Kavak	459	229	230
003 Ahmetçe	358	174	184	042 Kayaagzı	1 402	666	736
004 Akçasu (Ağcasu)	785	405	380	043 Kayı	756	331	425
005 Akkaya	417	208	209	044 Kılıçdere	881	424	457
006 Akpınar	474	232	242	045 Kızılcabayır	213	93	120
007 Aluç	301	146	155	046 Kızılcapelit	402	202	200
008 Asarcık	632	319	313	047 Kutluözü	208	97	111
009 Asarçayı	318	140	178	048 Kurusaray	828	403	425
010 Asağıörenseki (Asağıviranseki)	416	216	200	049 Kuzköy	620	304	316
011 Asağışeyhler (Asağışihlar)	789	370	419	050 Kuzuluk	632	286	346
012 Avhatyakası	642	305	337	051 Musalar	392	203	189
013 Basmakçı	400	185	215	052 Örübağ	374	196	178
014 Beyoğlan	546	262	284	053 Saraycık	537	258	279
015 Çatkara	962	474	488	054 Sarıkavak	353	171	182
016 Cavuşoğlu	475	239	236	055 Seki	451	222	229
017 Çetmi	302	147	155	056 Seyirçay	430	192	238
018 Çomu	501	249	252	057 Soğucak	482	229	253
019 Çukur	731	371	360	058 Sorgun	707	344	363
				059 Suhilan	230	112	118
				060 Şaphane	964	492	472
				061 Şchirkuruçay	460	216	244
				062 Şeyhköy	607	304	303
				063 Yalak	468	246	222
				064 Yalakçay	324	160	164
				065 Yanoğlan	534	265	269

İlçe, Bucak ve Köy Muhtarlıkları itibariyle nüfus sayısı
Population by İlçe (District), Bucak (Sub-district) and Muhtarlık (Village)

Mevkiler Locality	Nüfus Population			Mevkiler Locality	Nüfus Population		
	Toplam Total	Erkek Male	Kadın Female		Toplam Total	Erkek Male	Kadın Female
066 Yaylacıkseki	646	277	369	008 Başköy	260	120	140
067 Yenice	328	160	168	009 Bayat	433	200	233
068 Yerli	768	381	387	010 Bozarmut	206	98	108
069 Yukarıörenskeki (Yukarıviranseki)	838	418	420	011 Cihadiye	651	288	363
070 Yuva	634	314	320	012 Çakırlar	269	125	144
Toplam - Total	41 456	20 272	21 184	013 Çal	380	174	206
1 Uğurludağ Bucacı				014 Çalpınar	315	154	161
000 Uğurludağ (Kızilveran) (B.M.) (B)	2 740	1 363	1 377	015 Çobankaya (Vahşili) ...	445	199	246
001 Ambarcı	353	197	156	016 Çobanlar	561	252	309
002 Belkavak	391	184	207	017 Demirören (Eğzen) ...	338	145	193
003 Boztepe	181	87	94	018 Dereköy	550	276	274
004 Dağönü (Cender)	401	190	211	019 Gökbudak (Bayaşlı) ...	205	93	112
005 Dutpınar	367	169	198	020 Gökçedoğan (Tekkeşin)	1 179	566	613
006 Eskiçeltek	544	263	281	021 Göl	645	256	389
007 Gökçeagaç (Karaavdar)	897	425	472	022 Gölet	581	273	308
008 Karakısık	194	99	95	023 Göleçetmi	449	211	238
009 Kırköy	406	203	203	024 Göletdereköy	550	255	295
010 Kızağılı	670	324	346	025 Gümüsoğlu	205	95	110
011 Küpeç	142	65	77	026 Günyazı (Haynaz)	480	219	261
012 Resuloğlu	128	66	62	027 Hacıveli	313	144	169
013 Sağpazar	687	339	348	028 Halılar	806	366	440
014 Torunlar	269	138	131	029 Karaboya	225	112	113
015 Üçdam	506	246	260	030 Karacaoğlu	526	250	276
016 Yarımcı	290	130	160	031 Karakese	377	172	205
017 Yeniyanan	683	338	345	032 Karaosmanlı	215	99	116
Toplam - Total	9 849	4 826	5 023	033 Karapürçek	225	98	127
Bucak ve Köyler Toplamı	51 305	25 098	26 207	034 Koyunkıran	174	91	83
İskilip İlçesi Toplamı ...	67 434	33 527	33 907	035 Köprübaşı	419	216	203
04 Kargı İlçesi				036 Maksutlu	1 198	567	631
Şehir	4 301	2 131	2 170	037 Oğuz	263	129	134
0 Merkez Bucacı				038 Örencik	273	127	146
001 Akçataş	219	98	121	039 Pelitcik	766	356	410
002 Akkaya	405	202	203	040 Pelitözü	339	146	193
003 Akkese	359	182	177	041 Saraçlar	565	249	316
004 Alioğlu	387	171	216	042 Saraycık	628	304	324
005 Arık	620	280	340	043 Sinanözü	281	133	148
006 Bademce	540	242	298	044 Sünlük	401	183	218
007 Bağözü	467	234	233	045 Tepelice	320	153	167
				046 Uzunyurt (Mora)	610	276	334
				047 Yağcılar	323	141	182
				048 Yeşilköy (Runkuş)	954	450	504
				Toplam - Total	21 900	10 170	11 730
				1 Hacıhamza Bucacı			
				000 Hacıhamza (B.M.) (PTT)	2 204	1 308	896
				001 Avşar	298	157	141

İlçe, Bucak ve Köy Muhtarlıkları itibariyle nüfus sayısı
Population by İlçe (District), Bucak (Sub-district) and Muhtarlık (Village)

Mevkiler Locality	Nüfus Population			Mevkiler Locality	Nüfus Population		
	Toplam Total	Erkek Male	Kadın Female		Toplam Total	Erkek Male	Kadın Female
002 Beygircioğlu	608	278	330	028 Kalecik	384	189	195
003 Çeltiközü (Mandra) ...	288	138	150	029 Karacaören (Karacaviran)	152	66	86
004 Çukuraluç	433	201	232	030 Karacuma	435	204	231
005 Güney	921	453	468	031 Kargı	473	226	247
006 Inceçay	369	177	192	032 Kavaklı (Kuyulu)	330	154	176
007 Kavakçay	310	149	161	033 Kayı	472	237	235
008 Obruk	327	139	188	034 Kışlacık	593	290	303
009 Seki	302	148	154	035 Konaç	244	111	133
Toplam - Total	6 060	3 148	2 912	036 Koyunağılı	233	119	114
Bucak ve Köyler Toplamı	27 960	13 318	14 642	037 Kozören (Kozveren) ...	901	442	459
Kargı İlçesi Toplamı ...	32 261	15 449	16 812	038 Köprübaşı (Horku) ...	581	288	293
05 Mecitözü İlçesi				039 Körücek	229	105	124
Şehir	5 499	2 722	2 777	040 Köseyüp	695	339	356
0 Merkez Bucağı				041 Kuyucak (Mecidiye) ...	276	134	142
001 Ağcakoyun	354	180	174	042 Örencik	521	258	263
002 Akpınar	448	227	221	043 Pınarbaşı	224	107	117
003 Alancık	813	406	407	044 Sarıhasan	632	268	364
004 Alören (Alveran)	467	213	254	045 Sırçalı	487	243	244
005 Aşağıkörücek	514	233	281	046 Sorkoğlanı	415	221	194
006 Bayındır	634	288	346	047 Söğütünü	188	86	102
007 Bekişler	771	364	407	048 Söğütyolu (Zennun) ...	500	232	268
008 Beyözü (Avkat)	659	287	372	049 Sülüklü	240	106	134
009 Boğazkaya (Bebük) ...	407	195	212	050 Tanrıvermiş	749	363	386
010 Boyacı	590	302	288	051 Terken	420	207	213
011 Çay	375	161	214	052 Topalı	322	158	164
012 Çıkrık	1 180	527	653	053 Üçköy	1 123	549	574
013 Çitli	976	461	515	054 Vakıflar	168	74	94
014 Dağsaray	781	381	400	055 Yedigöz	145	68	77
015 Devletoğlanı	295	137	158	056 Yeşilova (Badan)	183	96	87
016 Doğa	964	463	501	Toplam - Total	29 997	14 371	15 626
017 Elmapınar (Cağna) ...	508	267	241	Bucak ve Köyler Toplamı	29 997	14 371	15 626
018 Elvançelebi	1 126	513	613	Mecitözü İlçesi Toplamı	35 496	17 093	18 403
019 Emirbağı	477	217	260	06 Ortaköy İlçesi			
020 Fakiahmet	146	80	66	Şehir	2 582	1 423	1 159
021 Figani	1 606	757	849	0 Merkez Bucağı			
022 Geykoca	637	310	327	001 Asar	349	162	187
023 Gökcebel	306	163	143	002 Aştavul	1 809	886	923
024 Güngörmez	226	112	114	003 Büyükkışla	384	174	210
025 Hisarkavak	1 160	564	596	004 Cevizli (PTT)	880	399	481
026 Işıklı (Şemi)	312	153	159	005 Dirgenli	158	77	81
027 İbek	950	470	480				

İlçe, Bucak ve Köy Muhtarlıkları itibariyle nüfus sayısı
Population by İlçe (District), Bucak (Sub-district) and Muhtarlık (Village)

Mevkiler Locality	Nüfus Population			Mevkiler Locality	Nüfus Population		
	Toplam Total	Erkek Male	Kadın Female		Toplam Total	Erkek Male	Kadın Female
006 Fındıklı	561	258	303	027 Güvercinlik	367	181	186
007 İncesu	324	167	157	028 İnal	746	370	376
008 Karahacip	1 701	759	942	029 İncesu	917	448	469
009 Kavakalan	622	271	351	030 Karaçay	259	126	133
010 Kızılhamza	363	175	188	031 Kargı	1 290	627	663
011 Oruçpınar	149	73	76	032 Kızıltepe	516	244	272
012 Salbaş	160	75	85	033 Kumbaba	679	341	338
013 Senemoğlu	435	206	229	034 Kuyucak	385	169	216
014 Yaylacık (Göpsen)	539	239	300	035 Mahmatdede obrugu ...	854	435	419
Toplam - Total	8 434	3 921	4 513	036 Mehmetdede tekke	532	271	261
Bucak ve Köyler Toplamı	8 434	3 921	4 513	037 Ovacıksuyu	449	186	263
Ortaköy İlçesi Toplamı	11 016	5 344	5 672	038 Öbektaş	1 061	514	547
07 Osmancık İlçesi				039 Sarpunkavak	448	218	230
Şehir	10 325	5 429	4 896	040 Seki	684	333	351
0 Merkez Bucağı				041 Sekibağı	232	129	103
001 Ağiroğlan	181	93	88	042 Tekmen	828	411	417
002 Ağzısu	583	268	315	043 Tepeyolaltı	910	468	442
003 Akören (Akveren)	960	474	486	044 Tutuş	1 232	594	638
004 Alpagut (PTT)	1 739	822	917	045 Umac	245	120	125
005 Ardiç	573	255	318	046 Yağsüzen (Yağsıyan) ...	839	393	446
006 Ayya	734	361	373	047 Yaylabası (Zambal) ...	775	378	397
007 Baldıran	333	151	182	048 Yeniköy	338	158	180
008 Baltacı Mehmet Paşa (Karaağaçdağı)	626	307	319	Toplam - Total	34 615	16 911	17 704
009 Başpınar (Karaveren) ...	2 149	1 057	1 092	1 Kamil Bucağı			
010 Belkavak	147	74	73	000 Kamil (B.M.) (PTT) ...	1 400	657	743
011 Berk	831	440	391	001 Alibey	394	207	187
012 Çampınar (Secigen) ...	1 551	744	807	002 Aşağızeytin	438	194	244
013 Çayırköy (Göçebe)	282	136	146	003 Aşıkbükü	698	349	349
014 Çiftlik	958	475	483	004 Avlağı	996	483	513
015 Danişment	865	430	435	005 Aydın	384	193	191
016 Deliler	475	231	244	006 Haneft	648	316	332
017 Dikenli	1 143	561	582	007 Karalargüneyi	1 130	551	579
018 Dodurga (B) (PTT) ...	2 801	1 404	1 397	008 Konaca (Koroğlu)	769	391	378
019 Doğan (Istır)	364	194	170	009 Kuzalibey	493	229	264
020 Durucasu	66	30	36	010 Kuzhayat	393	183	210
021 Evlik	247	115	132	011 Pelitcik	293	146	147
022 Fındıcak	193	94	99	012 Yukarızeytin	873	422	451
023 Fındık	472	250	222	Toplam - Total	8 909	4 321	4 588
024 Girinoğlan	327	152	175	Bucak ve Köyler Toplamı	43 524	21 232	22 292
025 Gökdere	1 017	487	530	Osmancık İlçesi Toplamı	53 849	26 661	27 188
026 Güneşören (Güneşveren)	412	192	220	08 Sungurlu İlçesi			
				Şehir	16 993	8 720	8 273

İlçe, Bucak ve Köy Muhtarlıkları itibarıyla nüfus sayısı
Population by İlçe (District), Bucak (Sub-district) and Muhtarlık (Village)

Mevkiler Locality	Nüfus Population			Mevkiler Locality	Nüfus Population		
	Toplam Total	Erkek Male	Kadın Female		Toplam Total	Erkek Male	Kadın Female
0 Merkez Bucığı				045 Denizli	254	120	134
001 Akboğaz	218	98	120	046 Derekişla	501	218	283
002 Akçakoyunlu	279	120	159	047 Dertli	241	100	141
003 Akçalı (Ağçalı)	441	202	239	048 Ekmekçi	742	328	414
004 Akdere	536	276	260	049 Eşme	921	459	462
005 Akpınar	611	282	329	050 Gafurlu	138	66	72
006 Alembeyli (PTT)	891	426	465	051 Gazi	136	66	70
007 Arabaçayı	294	125	169	052 Gökçam	782	341	441
008 Arıcı	403	183	220	053 Gökçeköy (Hamallıerkez)	226	110	116
009 Arifegazili (PTT)	1 857	889	968	054 Göller	131	64	67
010 Aşağıbeşpınar	199	93	106	055 Gülderesi	250	134	116
011 Aşağıındıklı	837	400	437	056 Güllük (Şirin)	508	234	274
012 Ayağbüyük	490	230	260	057 Güvendik (Araphacı)	606	285	321
013 Aydoğan (Mihmandı)	91	45	46	058 Hacılarhanı (Hacılarhanı Türk) ...	775	373	402
014 Bağcı (Müdüköy)	451	221	230	059 Hacıosman	780	375	405
015 Bağdatlı	602	261	341	060 Hilallı	283	145	138
016 Bahşılı	795	366	429	061 İkizli	1 017	475	542
017 Balkaya (Totan)	1 082	551	531	062 İmirli	733	336	397
018 Baraklı	453	212	241	063 İnegazili	705	321	384
019 Beşdam	409	196	213	064 Kaledere	1 139	536	603
020 Beşkrız	659	292	367	065 Kalenderoğlu	226	109	117
021 Beylice (Espikıran)	324	163	161	066 Kamışlı	334	147	187
022 Beyyurdu (Hamallıtürk)	723	333	390	067 Karaçay	639	294	345
023 Boztepe	771	349	422	068 Karaevliya	365	170	195
024 Bozyayla (Yanabat) ...	474	210	264	069 Karahacı (Asayış)	166	91	75
025 Büyükbolatlı	795	336	459	070 Karakocalı	351	191	160
026 Büyükerikli (Büyükyamadı)	405	195	210	071 Karaoğlu	361	165	196
027 Büyükincesu	557	266	291	072 Kavşut	1 165	551	614
028 Büyükkızılköy	446	208	238	073 Kemallı	1 176	593	583
029 Cevheri	437	200	237	074 Kertme	361	178	183
030 Çadırhüyük	676	300	376	075 Kırankışla	454	211	243
031 Çamoluk (Cıvar)	358	172	186	076 Kışla	260	118	142
032 Çavuş	917	410	507	077 Kızılcakişla	585	255	330
033 Çavuşçu	780	365	415	078 Körkü	432	206	226
034 Çayan	806	375	431	079 Kula	630	291	339
035 Çayyaka (Araf)	778	374	404	080 Kurbağlı	199	92	107
036 Çiçekli	528	254	274	081 Kuşçalı	857	414	443
037 Çiçeklikeller	1 138	555	583	082 Kuzeyyurt	509	238	271
038 Çiftlik	147	71	76	083 Kuzucak (Didırı)	427	194	233
039 Çingirler (Singiller) ...	462	218	244	084 Küçükbolat	464	225	239
040 Çoğul	255	113	142	085 Küçükerikli (Küçükyamadı)	1 101	564	537
041 Çukurlu	411	168	243	086 Küçükincesu	372	180	192
042 Çulhalı	435	207	228	087 Küçükkızılköy	315	151	164
043 Dayıncık (Melemker)	230	111	119	088 Mahmatlı	473	230	243
044 Demirşeyh	1 338	647	691				

İlçe, Bucak ve Köy Muhtarlıkları itibariyle nüfus sayısı
Population by İlçe (District), Bucak (Sub-district) and Muhtarlık (Village)

Mevkiler Locality	Nüfus Population			Mevkiler Locality	Nüfus Population		
	Toplam Total	Erkek Male	Kadın Female		Toplam Total	Erkek Male	Kadın Female
089 Mehmetali Çiftliği	224	101	123	1 Boğazkale Bucacı			
090 Muratkolu	349	153	196	000 Boğazkale (B.M.) (B)			
091 Oğlaközü (Diği)	440	191	249	(PTT)	2 144	1 069	1 075
092 Ortakışla	626	301	325	001 Çarşıcuma	366	155	211
093 Ortaköy				002 Emirler	709	305	404
(Alamastortakışla)	426	193	233	003 Evcı	1 386	700	686
094 Oyaca	197	91	106	004 Gölpinarlar	60	24	36
095 Salman	629	271	358	005 Kadılı (Kadıltürk)	438	215	223
096 Saraycık	170	83	87	006 Karakeçili	372	179	193
097 Sarıcalar	785	367	418	007 Kaymaz	700	320	380
098 Sarıkaya	678	315	363	008 Mehmetbeyli	421	185	236
099 Sarıyaka (Terkişan) ...	668	321	347	009 Örenkaya (Tıkman) ...	243	113	130
100 Şekerhacılı	546	229	317	010 Sarıçecek	328	164	164
101 Tathı	886	425	461	011 Yanıçak	278	125	153
102 Terzili	293	141	152	012 Yazır	614	280	334
103 Tirkeş	588	267	321	013 Yekbaş	1 613	738	875
104 Tokullu	523	238	285	014 Yenikadılı			
105 Topuz	384	207	177	(Kadılıçerkez)	123	54	69
106 Tuğcu	361	169	192	015 Yukarıfındıklı			
107 Tuğlu	949	435	514	(Fındıkbala)	387	185	202
108 Turgutlu	626	322	304	Toplam - Total	10 182	4 811	5 371
109 Üçoluk	360	170	190	Bucak ve Köyler Toplamı	73 013	34 363	38 650
110 Yarımşögüt (Zangı) ...	1 115	528	587	Sungurlu İlçesi Toplamı	90 006	43 083	46 923
111 Yenihacılarhanı				İl Toplamı	518 366	253 746	264 620
(Hacılarhanı Çerkez) ...	45	18	27				
112 Yirce	304	121	183				
113 Yorgalı	392	181	211				
114 Yörüklü	962	476	486				
115 Yukarıbaşpınar	426	226	200				
Toplam - Total	62 831	29 552	33 279				

İlçeler itibarıyla şehir ve köy nüfusları, yüzölçümü ve nüfus yoğunluğu
City and village population, area, and density by "ilçe" (District)

İlçeler Districts	Toplam Total			Şehirler nüfusu City population (1)			Köyler nüfusu Village population (2)			Yüz ölçümü Area (km ²) (3)	Nüfus Yoğun- luğu Density (4)
	Toplam Total	Erkek Male	Kadın Female	Toplam Total	Erkek Male	Kadın Female	Toplam Total	Erkek Male	Kadın Female		
Toplam — Total	511 160	250 178	260 982	141 309	74 765	66 544	369 851	175 413	194 438	11 868	43
00 Merkez İlçe Province center	143 362	74 269	69 093	82 372	45 207	37 165	60 990	29 062	31 928	1 439	99
01 Acıpayam	76 023	36 441	39 582	4 857	2 543	2 314	71 166	33 898	37 268	1 925	39
02 Buldan	21 714	10 408	11 306	10 076	4 832	5 244	11 638	5 576	6 062	518	41
03 Çal	61 401	28 980	32 421	3 625	1 912	1 713	57 776	27 068	30 708	1 521	40
04 Çameli	18 130	8 890	9 240	1 911	1 035	876	16 219	7 855	8 364	738	24
05 Çardak	18 880	9 389	9 491	4 088	2 402	1 686	14 792	6 987	7 805	657	28
06 Çivril	54 158	25 931	28 227	6 911	3 426	3 485	47 247	22 505	24 742	1 499	36
07 Güney	13 546	6 571	6 975	6 679	3 196	3 483	6 867	3 375	3 492	534	25
08 Kale	19 481	9 432	10 049	3 121	1 548	1 573	16 360	7 884	8 476	727	26
09 Sarayköy	33 901	16 087	17 814	8 925	4 433	4 492	24 976	11 654	13 322	619	54
10 Tavas	50 564	23 780	26 784	8 744	4 231	4 513	41 820	19 549	22 271	1 691	29

- (1) Şehir : İl ve ilçe merkezlerinin belediye sınırları içinde kalan alan.
(2) Köy : İl ve İlçe merkezlerinin belediye sınırları dışında kalan Bucak ile Köy Muhtarlıkları.
(3) Yüzölçümüne göller dahil değildir.
(4) Bir kilometrekareye düşen nüfus.

- (1) City : Area within the municipal boundaries of Province and District centers.
(2) Village : Sub-district or Muhtarlık outside the municipal boundaries of Province and District centers.
(3) Lake surfaces are excluded.
(4) Population per square kilometer.

Nüfus grupları itibarıyla Köyler sayısı ve nüfus toplamları
Number of villages and total
of their inhabitants by population group

Nüfus grupları Population group	Köy sayısı Number of villages	Nüfus toplamı Total population		
		Toplam Total	Erkek Male	Kadın Female
Toplam — Total	451	369 851	175 413	194 438
0 — 50	4	147	72	75
51 — 100	9	719	331	388
101 — 150	16	1 996	950	1 046
151 — 200	32	5 649	2 735	2 914
201 — 250	21	4 690	2 230	2 460
251 — 300	30	8 350	3 951	4 399
301 — 400	53	18 755	8 799	9 956
401 — 500	50	22 340	10 725	11 615
501 — 750	88	53 341	25 065	28 276
751 — 1000	43	37 111	17 307	19 804
1001 — 1250	39	43 000	19 987	23 013
1251 — 1500	14	19 233	9 098	10 135
1501 — 1750	3	4 933	2 360	2 573
1751 — 2000	6	11 232	5 232	6 000
2001 — 2250	10	21 146	10 189	10 957
2251 — 2500	8	19 188	9 517	9 671
2501 — 2750	3	7 766	3 924	3 842
2751 — 3000	6	17 186	8 180	9 006
3001 — 3250	4	12 404	5 864	6 540
3251 +	12	60 665	28 897	31 768

- (1) Köy : İl ve ilçe merkezlerinin belediye sınırları dışında kalan Bucak ile Köy Muhtarlıkları.

- (1) Village : Sub-district or muhtarlık outside the municipal boundaries of Province and District centers.

İli
Province of : **20 DENİZLİ**

İlçe, Bucak ve Köy Muhtarlıkları itibariyle nüfus sayısı
Population by İlçe (District), Bucak (Sub-district) and Muhtarlık (Village)

Mevkiler Locality	Nüfus Population			Mevkiler Locality	Nüfus Population		
	Toplam Total	Erkek Male	Kadın Female		Toplam Total	Erkek Male	Kadın Female
00 Merkez İlcesi				042 Korucuk	605	274	331
Şehir	82 372	45 207	37 165	043 Kumkısık (<i>Kumkısık Damlar</i>) ...	335	156	179
0 Merkez Bucacı				044 Kurtluca	834	384	450
001 Akköy (<i>Aziziye</i>) (PTT)	2 537	1 349	1 188	045 Kurudere	163	72	91
002 Akdere	937	471	466	046 Küçükdere	528	245	283
003 Akhan	544	266	278	047 Künarlar	49	23	26
004 Aşağışanlı (B)	1 843	794	1 049	048 Pamukkale (<i>Ecirli</i>) ...	1 441	674	767
005 Bağbaşı	498	229	269	049 Salihağa	571	239	332
006 Barutcular	90	42	48	050 Saruhan (<i>Sarhan</i>)	103	58	45
007 Başkarcı (B) (PTT) ...	3 150	1 481	1 669	051 Şemikler	381	179	202
008 Bereketler	418	208	210	052 Şirinköy (<i>Manastır</i>) ...	1 203	549	654
009 Bozburun	269	130	139	053 Tekkeköy	773	390	383
010 Çakmak	261	131	130	054 Uzunpınar (B) (PTT) ...	2 460	1 318	1 142
011 Çeltikçi	354	155	199	055 Üzerlik	364	171	193
012 Çeşmebaşı (<i>Kocagözler</i>)	197	104	93	056 Yeniköy	702	336	366
013 Çömleksaz	836	379	457	057 Yeşilköy (<i>Gerzile</i>)	1 018	509	509
014 Çukur	1 302	619	683	058 Yiğenağa	1 062	496	566
015 Develi	351	172	179	059 Yukarışanlı (<i>Düşmebaşı Küçük Ada</i>)	397	164	233
016 Eldenizli	353	157	196	060 Zeytinköy	298	148	150
017 Eymir	180	78	102	Toplam - Total	43 048	20 372	22 676
018 Eskihisar	899	441	458	1 Honaz Bucacı			
019 Goncalı	739	344	395	000 Honaz (B.M.) (B) (PTT)	5 156	2 489	2 667
020 Gölemezli	669	292	377	001 Akbaş (<i>Abaş</i>)	680	314	366
021 Göveçlik	776	344	432	002 Alikurt	650	319	331
022 Gözler	2 237	1 061	1 176	003 Aşağıdağdere	598	273	325
023 Gümüşçay	650	310	340	004 Aşağıkaraçay	1 280	574	706
024 Güzelpınar	1 054	497	557	005 Aydınlar (<i>Kösten-Kömürcüler</i>) ...	686	319	367
025 Hacıyüplü	299	153	146	006 Dereçiftlik	715	358	357
026 Hallaçlar	259	104	155	007 Emirazizler	316	157	159
027 Haytabey	75	34	41	008 Kakkık (PTT)	2 463	1 274	1 189
028 Hisarköy	523	272	251	009 Karateke	679	331	348
029 Irlıganlı	2 500	1 058	1 442	010 Kızılyer	1 098	520	578
030 Kadılar	220	107	113	011 Kocabaş	1 650	806	844
031 Kaleköy (<i>Dereköy</i>) ...	407	218	189	012 Koyunaliler	481	233	248
032 Karahasanlı	386	179	207	013 Menteşe (<i>Afşar</i>)	410	203	207
033 Karahayıt	334	135	199	014 Ovacık	284	144	140
034 Karakova	467	237	230	015 Sapaca	194	106	88
035 Karakurt	415	195	220	016 Yokuşbaşı (<i>Zıpır</i>)	358	156	202
036 Karataş	286	134	152	017 Yukarıdağdere	244	114	130
037 Kavakbaşı	228	90	138	Toplam - Total	17 942	8 690	9 252
038 Kayaköy (<i>Kethüda</i>) ...	54	22	32	Bucak ve Köyler Toplamı	60 990	29 062	31 928
039 Kayhan	503	256	247	Merkez İlcesi Toplamı	143 362	74 269	69 093
040 Kınıklı	527	269	258				
041 Kocadere (<i>Ahmet Nusa Bey</i>)	1 134	470	664				

İlçe, Bucak ve Köy Muhtarlıkları itibarıyla nüfus sayısı
Population by İlçe (District), Bucak (Sub-district) and Muhtarlık (Village)

Mevkiler Locality	Nüfus Population			Mevkiler Locality	Nüfus Population		
	Toplam Total	Erkek Male	Kadın Female		Toplam Total	Erkek Male	Kadın Female
01 Acıpayam İlcesi				002 Alcı	1 109	556	553
Şehir	4 857	2 543	2 314	003 Aliveren	630	316	314
0 Merkez Bucacı				004 Benlik	537	261	276
001 Akalan (B) (PTT)	3 581	1 720	1 861	005 Çakırköy	1 099	522	577
002 Alaattin (B) (PTT)	3 035	1 422	1 613	006 Çiftlikköy	457	211	246
003 Apa	1 120	529	591	007 Eskiköy	699	276	423
004 Aşağıdodurga	373	175	198	008 Gölcük	1 049	480	569
005 Bademli	680	320	360	009 Güney	905	423	482
006 Bedirbey	346	154	192	010 Hacıkurtlar	378	174	204
007 Çorum	364	164	200	011 Hisarköy	829	399	430
008 Çubukçular	131	61	70	012 Karaismailler	639	315	324
009 Dariveren (B) (PTT) ...	2 179	1 042	1 137	013 Kuzören	834	363	471
010 Dedebaşı (Dedesil) (B)				014 Olukbaşı (Abaz)	720	338	382
(PTT)	2 391	1 136	1 255	015 Suçatı (Hüsniye)	889	418	471
011 Dereköy	1 198	570	628	Toplam - Total	13 586	6 526	7 060
012 Gümüşköy	798	326	472	2 Kızılhisar Bucacı			
013 Karahüyük (PTT)	881	412	469	000 Kızılhisar (B.M.) (B)			
014 Karahüyükafşarı	1 195	552	643	(PTT)	11 114	5 348	5 766
015 Kırca	527	249	278	001 Ayaz	600	293	307
016 Köke	544	239	305	002 Yukarıkaraçay			
017 Kumafşarı	1 768	833	935	(Kocapınar)	1 069	492	577
018 Kurtlar	569	269	300	Toplam - Total	12 783	6 133	6 650
019 Kuyucak	686	329	357	Bucak ve Köyler Toplamı	71 166	33 898	37 268
020 Mevlutlar	299	162	137	Acıpayam İlcesi Toplamı	76 023	36 441	39 582
021 Oğuz	455	222	233	02 Buldan İlcesi			
022 Ovayurt (Taraş)	305	124	181	Şehir	10 076	4 832	5 244
023 Örenköy	422	191	231	0 Merkez Bucacı			
024 Pınarbaşı (Kazatahtalı)	472	219	253	001 Aktaş (Mestan)	194	101	93
025 Pınaryazı (Selleri)	427	205	222	002 Alacaoğlu	320	157	163
026 Sırçalık	308	135	173	003 Alandız	366	172	194
027 Uçarı	316	150	166	004 Beyler	199	89	110
028 Yassihüyük	1 691	816	875	005 Boğazçiftlik	154	74	80
029 Yatağan (B) (PTT) ...	4 011	1 911	2 100	006 Bostanyeri	223	116	107
030 Yazır (PTT)	2 432	1 160	1 272	007 Bozalan	467	230	237
031 Yeniköy	181	84	97	008 Bölmekaya (Eldirek) ...	520	252	268
032 Yeşilköy	168	83	85	009 Çatak	284	137	147
033 Yeşilyuva (B) (PTT) ...	6 027	2 954	3 073	010 Derbent	420	224	196
034 Yukarıdodurga	1 826	854	972	011 Dımbazlar	269	116	153
035 Yumrutaş (PTT)	2 023	978	1 045	012 Doğanköy (Düzçaltı) ...	222	110	112
036 Yüreğil	1 068	489	579	013 Hasanbeyler	464	230	234
Toplam - Total	44 797	21 239	23 558				
1 Kelekçi Bucacı							
000 Kelekçi (B.M.) (PTT)	2 332	1 261	1 071				
001 Akşar	480	213	267				

İlçe, Bucak ve Köy Muhtarlıkları İtibariyle nüfus sayısı
Population by İlçe (District), Bucak (Sub-district) and Muhtarlık (Village)

Mevkiler Locality	Nüfus Population			Mevkiler Locality	Nüfus Population		
	Toplam Total	Erkek Male	Kadın Female		Toplam Total	Erkek Male	Kadın Female
014 Kadıköy	992	499	493	019 Karapınar	86	39	47
015 Karaköy	872	414	458	020 Kocaköy (Şalvan)	680	313	367
016 Kaşıkçı	412	199	213	021 Mahmutgazi	763	353	410
017 Kırandı	148	59	89	022 Ortaköy (B) (PTT)	2 244	1 116	1 128
018 Kovanoluk	226	103	123	023 Peynirci	177	85	92
019 Külâhalan	608	286	322	024 Sakızcılar	386	192	194
020 Mahmutlu (Mahmudiye)	90	43	47	025 Sazak	785	366	419
021 Narlıdere	554	263	291	026 Selcen	1 344	636	708
022 Oğuz	425	213	212	027 Süller (B) (PTT)	3 462	1 536	1 926
023 Sarımahmutlu	543	242	301	028 Şapçılar	363	143	220
024 Süleymanlı (Süleymaniye)	166	81	85	029 Yazır	292	155	137
025 Törlübey	678	329	349	030 Yukarıseyitköy	1 249	594	655
026 Yenice	1 592	738	854	Toplam - Total	29 418	13 676	15 742
027 Yeniçam (Hüsemeler) ...	230	99	131	1 Baklan Bucacı			
Toplam - Total	11 638	5 576	6 062	000 Baklan (Dedeköy) (B.M.) (B) (PTT)	2 857	1 416	1 441
Bucak ve Köyler Toplamı	11 638	5 576	6 062	001 Baklanıyucak	903	428	475
Buldan İlcesi Toplamı	21 714	10 408	11 306	002 Beyelli	431	194	237
03 Çal İlcesi				003 Boğaziçi (Çalkebir) (B) (PTT)	1 795	818	977
Şehir	3 625	1 912	1 713	004 Çataloba	585	269	316
0 Merkez Bucacı				005 Dağal	1 386	688	698
001 Akkent (Zeyve) (B) (PTT)	3 969	1 837	2 132	006 Denizler (B) (PTT) ...	2 077	1 012	1 065
002 Alfaklar	510	190	320	007 Hadım	1 105	535	570
003 Aşağıseyit	715	335	380	008 İcikli	416	217	199
004 Bahadırlar	777	358	419	009 Kavaklar	479	223	256
005 Baklançakırlar	369	196	173	010 Konak (Meler)	755	340	415
006 Bayıralan	817	386	431	011 Şenyayla (Deveciler) ...	114	54	60
007 Belevi	1 008	466	542	Toplam - Total	12 903	6 194	6 709
008 Çalçakırlar	459	204	255	2 Bekilli Bucacı			
009 Çalkuyucak	510	213	297	000 Bekilli (B.M.) (B) (PTT)	6 513	3 281	3 232
010 Dağmarmara (Geveze)	301	137	164	001 Başdemir	702	293	409
011 Dayılar	337	137	200	002 Büküceköyü	846	353	493
012 Develer	530	226	304	003 Çamköy	275	118	157
013 Gelinören (Gelinviran)	87	40	47	004 Çoğuşlu	838	352	486
014 Hançalar (B) (PTT) ...	3 013	1 377	1 636	005 Ekizbaba	300	148	152
015 İsabey (B) (PTT)	3 206	1 584	1 622	006 Gömce	1 062	449	613
016 Kabalar	627	300	327	007 Kösellî	408	174	234
017 Kaplanlar (Karagönlü)	200	89	111	008 Kutlubey (Moraca) ...	1 336	597	739
018 Karakaya	152	73	79	009 Poyrazlı (Ekse)	568	253	315
				010 Sırıklı	513	237	276
				011 Üçkuyu	945	416	529
				012 Yeşilova (Medele-Dibekli)	1 149	527	622
				Toplam - Total	15 455	7 198	8 257

İlçe, Bucak ve Köy Muhtarlıkları itibariyle nüfus sayısı
Population by ilçe (District), Bucak (Sub-district) and Muhtarlık (Village)

Mevkiler Locality	Nüfus Population			Mevkiler Locality	Nüfus Population		
	Toplam Total	Erkek Male	Kadın Female		Toplam Total	Erkek Male	Kadın Female
Bucak ve Köyler Toplamı	57 776	27 068	30 708	0 Merkez Bucağı			
Çal İlçesi Toplamı	61 401	28 980	32 421	001 Ayvaz	85	39	46
04 Çameli İlçesi				002 Beylerli (PTT)	2 000	991	1 009
Şehir	1 911	1 035	876	003 Çaltı (PTT)	973	471	502
0 Merkez Bucağı				004 Gemiş	1 059	482	577
001 Akpınar	578	295	283	005 Gölcük (PTT)	574	271	303
002 Arıkaya (<i>Arımezrası</i>) ...	593	296	297	006 Sazköy	282	105	177
003 Ayvacık	206	115	91	Toplam - Total	4 973	2 359	2 614
004 Belevi	823	400	423	1 Bozkurt Bucağı			
005 Bıçakçı	391	196	195	000 Bozkurt (B.M.) (B) ...	2 041	1 002	1 039
006 Cevizli (<i>Yakubiye</i>)	925	440	485	001 Armutalanı (<i>Hamidiye</i>)	121	59	62
007 Cumaalanı	649	284	365	002 Avdan	401	183	218
008 Çamlıbel (<i>Sakalsızlar</i>)	184	96	88	003 Başçeşme	260	115	145
009 Elmalı (<i>Yusufiye</i>) (PTT)	1 395	704	691	004 Cumalı (PTT)	701	309	392
010 Emecik	492	246	246	005 Çambaşı (PTT)	862	391	471
011 Gökçeyaka (<i>Masit</i>) ...	900	409	491	006 Dutluca	1 014	450	564
012 Gürsu	450	207	243	007 Hayrettin	525	233	292
013 İmamlar	870	418	452	008 İnceler (B) (PTT)	2 143	1 063	1 080
014 Kalaklar	500	251	249	009 İncelertekkesi	136	52	84
015 Kalınkoz	1 210	596	614	010 Mecidiye	109	56	53
016 Karabayır	678	340	338	011 Söğütköy (PTT)	972	474	498
017 Kınıkyeri	504	223	281	012 Yenibağlar			
018 Kızılyaka	556	276	280	(<i>Moran-Dereoluk</i>)	534	241	293
019 Kirazlıyayla (<i>Deyne</i>) ...	1 096	519	577	Toplam - Total	9 819	4 628	5 191
020 Kocaova	426	215	211	Bucak ve Köyler Toplamı	14 792	6 987	7 805
021 Kolak	947	459	488	Çardak İlçesi Toplamı	18 880	9 389	9 491
022 Sarıkavak	393	181	212	06 Çivril İlçesi			
023 Sofular	376	178	198	Şehir	6 911	3 426	3 485
024 Tahtalı				0 Merkez Bucağı			
(<i>Gireniztahtalı</i>)	572	258	314	001 Akçaköy (<i>Melhuş</i>)	160	76	84
025 Yaylapınar (<i>Hortma</i>)	505	253	252	002 Bayat	350	162	188
Toplam - Total	16 219	7 855	8 364	003 Bekirli	107	51	56
Bucak ve Köyler Toplamı	16 219	7 855	8 364	004 Beyköy	374	190	184
Çameli İlçesi Toplamı...	18 130	8 890	9 240	005 Bozdağ	762	336	426
05 Çardak İlçesi				006 Bulgurlar	222	104	118
Şehir	4 088	2 402	1 686	007 Caber	225	112	113
				008 Çıtak (B) (PTT)	2 856	1 354	1 502
				009 Demirci	2 561	1 276	1 285
				010 Emirhisar (B) (PTT) ...	2 000	942	1 058

İlçe, Bucak ve Köy Muhtarlıkları itibarıyla nüfus sayısı
Population by İlçe (District), Bucak (Sub-district) and Muhtarlık (Village)

Mevkiler Locality	Nüfus Population			Mevkiler Locality	Nüfus Population		
	Toplam Total	Erkek Male	Kadın Female		Toplam Total	Erkek Male	Kadın Female
011 Gürpınar (Bulcaz) (B) (PTT)	3 422	1 643	1 779	2 Işıklı Bucağı			
012 Irgıllı (PTT)	2 275	1 109	1 166	000 Işıklı (B.M.) (PTT) ...	2 335	1 201	1 134
013 İğdir	868	399	469	001 Akdağ	201	79	122
014 İmrallı	350	145	205	002 Aktaş	117	50	67
015 İnceköy	191	88	103	003 Belence	370	193	177
016 Karabedirler	1 470	732	738	004 Beydilli	406	189	217
017 Karahacılı	440	223	217	005 Bucak	137	71	66
018 Karalar	574	258	316	006 Cumalar	133	65	68
019 Karayahşılar	1 350	614	736	007 Çağlayan (Aşağıçakallar)	55	29	26
020 Kavakköy	170	83	87	008 Çakallar	122	62	60
021 Kırılan (B) (PTT)	2 668	1 299	1 369	009 Çapak	407	199	208
022 Kızılcaşöğüt	1 449	684	765	010 Karamanlı	181	80	101
023 Kızılcayer	393	186	207	011 Kavakalanı	172	76	96
024 Kocayaka (PTT)	1 488	691	797	012 Osmanköy	156	69	87
025 Koçak	712	339	373	013 Tuğlu	327	146	181
026 Mentеш	430	185	245	014 Yalınlı	271	128	143
027 Ömerli	533	247	286	015 Yeniköy	368	167	201
028 Reşadiye	283	138	145	016 Yuva	508	222	286
029 Sarıbeyli	32	15	17	Toplam - Total	6 266	3 026	3 240
030 Sarılar	538	261	277	Bucak ve Köyler Toplamı	47 247	22 505	24 742
031 Savran (Sebanşah)	494	225	269	Çivril İlcesi Toplamı ...	54 158	25 931	28 227
032 Seraserli	225	112	113	07 Güney İlcesi			
033 Somak	430	211	219	Şehir	6 679	3 196	3 483
034 Sökmen	743	322	421	0 Merkez Bucağı			
035 Sundurlu	616	300	316	001 Akçapınar	228	117	111
036 Şenköy (Çöplü)	618	292	326	002 Aşağıçeşme (Azanlar)	286	143	143
037 Tokça	841	355	486	003 Aydoğdu (Aydaz)	435	209	226
038 Yahyalı	320	153	167	004 Belenardıç (Torapan) ...	702	349	353
039 Yakacık	407	192	215	005 Cindere (Cindere)	928	440	488
040 Yamanlar	494	245	249	006 Çamrak	193	102	91
041 Yassihüyük	304	145	159	007 Çorbacılar	216	102	114
042 Yeşilyaka (Haydan) ...	1 152	534	618	008 Doğanlı	193	92	101
Toplam - Total	35 897	17 028	18 869	009 Ertuğrul (Dereköy) ...	363	181	182
1 Gümüşsu Bucağı				010 Eziler (PTT)	1 076	517	559
000 Gümüşsu (Homa) (B.M.) (B) (PTT)	2 143	1 026	1 117	011 Hamidiye	29	16	13
001 Çandır	256	123	133	012 Haylamaz	399	210	189
002 Çetinler	408	194	214	013 Karagözler (Karamollalar)	212	106	106
003 Çötel	158	83	75	014 Kerimler	704	352	352
004 Düzbel	293	143	150	015 Koparan	307	156	151
005 Gökgöl	208	100	108				
006 İshaklı	322	154	168				
007 Süngüllü	653	324	329				
008 Tekkeköy	643	304	339				
Toplam - Total	5 084	2 451	2 633				

İlçe, Bucak ve Köy Muhtarlıkları itibariyle nüfus sayısı
Population by İlçe (District), Bucak (Sub-district) and Muhtarlık (Village)

Mevkiler Locality	Nüfus Population			Mevkiler Locality	Nüfus Population		
	Toplam Total	Erkek Male	Kadın Female		Toplam Total	Erkek Male	Kadın Female
016 Ortaçeşme	313	145	168	Bucak ve Köyler Toplamı	16 360	7 884	8 476
017 Yenikonak (Yenidamlar)	283	138	145	Kale İlcesi Toplamı ...	19 481	9 432	10 049
Toplam - Total	6 867	3 375	3 492				
Bucak ve Köyler Toplamı	6 867	3 375	3 492	09 Sarayköy İlcesi			
Güney İlcesi Toplamı ...	13 546	6 571	6 975	Şehir	8 925	4 433	4 492
08 Kale İlcesi				0 Merkez Bucağı			
Şehir	3 121	1 548	1 573	001 Acıdere	190	97	93
0 Merkez Bucağı				002 Acısu	37	18	19
001 Adamharmanı	185	87	98	003 Adaköy	1 047	479	568
002 Alanyurt (Diriştirin)	330	157	173	004 Ahmetli	1 228	558	670
003 Beyağaç (Eskere) (PTT)	2 784	1 351	1 433	005 Altın-tepe (Denevre) ...	336	151	185
004 Çakırbağ	278	134	144	006 Beylerbeyi	1 177	590	587
005 Çamlarca (Teynar) ...	359	175	184	007 Caber	184	87	97
006 Demirciler	347	169	178	008 Duacılı	1 296	562	734
007 Doğan köy	298	140	158	009 Gerali	548	243	305
008 Esenkaya (Samurta) ...	289	138	151	010 Hasköy	1 120	524	596
009 Geriçam	552	273	279	011 Kaba ağaç	505	244	261
010 Gökçeören (Armala) ...	667	326	341	012 Karakıran	277	137	140
011 İnceğiz	624	291	333	013 Karataş	166	92	74
012 Kapız	487	228	259	014 Köprübaşı	456	234	222
013 Karagöl	1 258	615	643	015 Kumluca	559	268	291
014 Karaköy	1 438	708	730	016 Sazak	223	121	102
015 Karayayla	369	191	178	017 Sığma	2 046	925	1 121
016 Kayabaşı	607	263	344	018 Tekke	233	112	121
017 Kırköy	134	63	71	019 Tepeköy	674	295	379
018 Kızılca ağaç	515	256	259	020 Tırkaz	390	199	191
019 Kurbalık	728	371	357	021 Tosunlar	926	414	512
020 Kunar	339	172	167	022 Uyanık	642	322	320
021 Muslugüme	166	95	71	023 Yakayurt (Dailli)	257	122	135
022 Narlı	244	99	145	024 Yeşilyayla (Kızıl köy) ...	642	282	360
023 Ortaköy	205	101	104	025 Yeşilyurt (Tahtacı) ...	97	43	54
024 Ortatepe	123	62	61	Toplam - Total	15 256	7 119	8 137
025 Özlüce (Varalı)	583	288	295	1 Babadağ Bucağı			
026 Sazak	673	273	400	000 Babadağ (Kadıköy)			
027 Uzunoluk	864	454	410	(B.M.) (B) (PTT)	5 228	2 450	2 778
028 Yeniçeşme (Kesre)	251	108	143	001 Ahıllı	161	69	92
029 Yenidere (Kalabat) ...	266	112	154	002 Altındere (Cebedere) ...	417	203	214
030 Yeniköy	397	184	213	003 Bekirler	265	115	150
Toplam - Total	16 360	7 884	8 476	004 Demirli (Manaster) ...	112	57	55
				005 Hisar (PTT)	1 016	488	528
				006 İncipınar	524	230	294

İlçe, Bucak ve Köy Muhtarlıkları itibarıyla nüfus sayısı
Population by İlçe (District), Bucak (Sub-district) and Muhtarlık (Village)

Mevkiler Locality	Nüfus Population			Mevkiler Locality	Nüfus Population		
	Toplam Total	Erkek Male	Kadın Female		Toplam Total	Erkek Male	Kadın Female
007 Kelleci	854	400	454	017 Horasanlı (<i>Bereketli</i>) ...	1 024	473	551
008 Kıranyer	181	90	91	018 Kayaca	447	206	241
009 Mollamehmetler (<i>Mollaahmetler</i>)	386	177	209	019 Kayapınar	149	70	79
010 Oğuzlar	152	68	84	020 Kızılca (B) (PTT)	2 908	1 353	1 555
011 Yeniköy	424	188	236	021 Kozlar	1 135	549	586
Toplam - Total	9 720	4 535	5 185	022 Medet	493	235	258
Bucak ve Köyler Toplamı	24 976	11 654	13 322	023 Ovacık (PTT)	1 172	507	665
Sarayköy İlçesi Toplamı	33 901	16 087	17 814	024 Pınarlık (<i>Merkepınar</i>)	414	207	207
10 Tavas İlçesi				025 Sarıabat (<i>Sarıova</i>)	706	367	339
Şehir	8 744	4 231	4 513	026 Solmaz	992	483	509
0 Merkez Bucacı				027 Tekkeköy (<i>Tekkeikebir</i>)	249	111	138
001 Akyar (<i>Deller</i>)	280	132	148	028 Tilkili (PTT)	1 119	552	567
002 Avdan	521	281	240	029 Uluköy	2 013	964	1 049
003 Aydoğdu (<i>Abaz</i>) (PTT)	1 091	458	633	030 Uzunpınar	2 860	1 357	1 503
004 Baharlar	1 099	474	625	031 Yorga	776	388	388
005 Bahçeköy	479	215	264	032 Yukarıboğaz	384	176	208
006 Balkıca	638	299	339	Toplam - Total	29 233	13 722	15 511
007 Büyükkonak (<i>Nikfer-Konak</i>) (B) ...	2 921	1 349	1 572	1 Kızılca Bucacı			
008 Çağırğan	834	371	463	000 Kızılca Bölük (B.M.) (B) (PTT)	4 706	2 086	2 620
009 Çiftlikköyü	485	222	263	001 Çalköy	449	245	204
010 Denizoluğu	181	86	95	002 Gökçeler	493	226	267
011 Dereağızı	337	169	168	003 Karahisar (B) (PTT) ...	3 476	1 642	1 834
012 Derinkuyu	510	243	267	004 Seki	656	334	322
013 Ebecik	486	250	236	005 Sofular	789	369	420
014 Garip	1 098	510	588	006 Vakıf	1 010	446	564
015 Gümüşdere (<i>Muğlaşın</i>)	511	244	267	007 Yahşılar	1 008	479	529
016 Hırka (PTT)	921	421	500	Toplam - Total	12 587	5 827	6 760
				Bucak ve Köyler Toplamı	41 820	19 549	22 271
				Tavas İlçesi Toplamı ...	50 564	23 780	26 784
				İl Toplamı	511 160	250 178	260 982

İlçeler itibariyle şehir ve köy nüfusları, yüzölçümü ve nüfus yoğunluğu
City and village population, area and density by "ilçe" (District)

İlçeler Districts	Toplam Total			Şehirler nüfusu City population (1)			Köyler nüfusu Village population (2)			Yüz ölçümü Area (km ²) (3)	Nüfus Yoğun- luğu Density (4)
	Toplam Total	Erkek Male	Kadın Female	Toplam Total	Erkek Male	Kadın Female	Toplam Total	Erkek Male	Kadın Female		
Toplam — Total	581 208	302 237	278 971	238 504	129 686	108 818	342 704	172 551	170 153	15 355	37
00 Merkez İlçe Province center	216 963	114 989	101 974	149 566	80 799	68 767	67 397	34 190	33 207	3 010	72
01 Bismil	45 462	23 292	22 170	9 403	5 099	4 304	36 059	18 193	17 866	1 748	26
02 Çermik	34 297	16 859	17 438	6 910	3 272	3 638	27 387	13 587	13 800	1 032	33
03 Çınar	28 344	14 356	13 988	3 823	1 976	1 847	24 521	12 380	12 141	1 952	14
04 Çüngüş	15 738	7 654	8 084	3 161	1 801	1 360	12 577	5 853	6 724	489	32
05 Dicle	28 737	14 345	14 392	4 245	2 142	2 103	24 492	12 203	12 289	738	38
06 Ergani	50 766	26 716	24 050	18 544	10 486	8 058	32 222	16 230	15 992	1 489	34
07 Hani	18 192	9 224	8 968	5 500	2 806	2 694	12 692	6 418	6 274	415	43
08 Hazro	16 310	8 409	7 901	4 321	2 286	2 035	11 989	6 123	5 866	419	38
09 Kulp	35 761	18 504	17 257	6 346	3 605	2 741	29 415	14 899	14 516	1 601	22
10 Lice	38 442	19 469	18 973	8 093	4 145	3 948	30 349	15 324	15 025	1 083	35
11 Silvan	52 196	28 420	23 776	18 592	11 269	7 323	33 604	17 151	16 453	1 379	37

(1) Şehir : İl ve ilçe merkezlerinin belediye sınırları içinde kalan alan.

(2) Köy : İl ve ilçe merkezlerinin belediye sınırları dışında kalan Bucak ile Köy Muhtarlıkları.

(3) Yüzölçümüne göller dahil değildir.

(4) Bir kilometrekareye düşen nüfus.

(1) City : Area within the municipal boundaries of Province and District centers.

(2) Village : Sub-district or Muhtarlık outside the municipal boundaries of Province and District centers.

(3) Lake surfaces are excluded.

(4) Population per square kilometer.

Nüfus grupları itibariyle Köyler sayısı ve nüfus toplamaları

Number of villages and total
of their inhabitants by population group

Nüfus grupları Population group	Köy sayısı Number of villages (1)	Nüfus toplamı Total population		
		Toplam Total	Erkek Male	Kadın Female
Toplam — Total	673	342 704	172 551	170 153
0 — 50	5	167	91	76
51 — 100	10	810	430	380
101 — 150	23	2 872	1 443	1 429
151 — 200	45	8 001	4 052	3 949
201 — 250	39	8 952	4 522	4 430
251 — 300	51	14 011	7 033	6 978
301 — 400	111	38 626	19 455	19 171
401 — 500	106	47 590	24 129	23 461
501 — 750	165	100 114	50 076	50 038
751 — 1000	75	63 777	31 909	31 868
1001 — 1250	22	24 123	12 257	11 866
1251 — 1500	13	17 526	8 987	8 539
1501 — 1750	4	6 488	3 233	3 255
1751 — 2000	1	1 830	921	909
2001 — 2250	1	2 007	1 033	974
2251 — 2500	—	—	—	—
2501 — 2750	1	2 585	1 340	1 245
2751 — 3000	—	—	—	—
3001 — 3250	1	3 225	1 640	1 585
3251 +	—	—	—	—

(1) Köy : İl ve ilçe merkezlerinin belediye sınırları dışında kalan Bucak ile Köy Muhtarlıkları.

(1) Village : Sub-district or muhtarlık outside the municipal boundaries of Province and District centers.

İli : 21 DİYARBAKIR
Province of

İlçe, Bucak ve Köy Muhtarlıkları itibariyle nüfus sayısı
Population by İlçe (District), Bucak (Sub-district) and Muhtarlık (Village)

Mevkiler Locality	Nüfus Population			Mevkiler Locality	Nüfus Population		
	Toplam Total	Erkek Male	Kadın Female		Toplam Total	Erkek Male	Kadın Female
00 Merkez İlcesi				036 Kozan (<i>Kabasakal</i>) ...	374	195	179
Şehir	149 566	80 799	68 767	037 Köprübaşı	613	289	324
0 Merkez Bucacı				038 Kuşburnu (<i>Erveni</i>) ...	50	25	25
001 Alıpınar	1 521	767	754	039 Kuşlukbağı (<i>Matrani</i>)	304	151	153
002 Bağınar (<i>Kabi</i>)	1 392	665	727	040 Küçükkadı	326	162	164
003 Bağınar (<i>Büyükzoğzunç</i>)	364	188	176	041 Mermer (<i>Mermeri</i>) ...	516	255	261
004 Bahçecik	379	192	187	042 Nahırkıracı (<i>Şarabi</i>) ...	493	226	267
005 Batıçanakçı (<i>Garbiçanakçı</i>)	541	286	255	043 Özdemir (<i>Zogo-Damlakaya</i>)	165	69	96
006 Batıkarakoç (<i>Garbikarakoç</i>)	436	228	208	044 Pınardüzü (<i>Çirnik</i>) ...	298	127	171
007 Bozdemir (<i>Müderri</i>) ...	157	74	83	045 Sarıyazma (<i>Kızilmehmet</i>)	20	14	6
008 Buçuktepe (<i>Heycecük</i>)	361	180	181	046 Satı	912	449	463
009 Büyükkadı	702	357	345	047 Sivritepe (<i>Şehebani</i>) ...	644	291	353
010 Çakmak (<i>Cimikan</i>) ...	1 151	578	573	048 Tanışık (<i>Harbecin</i>) ...	410	193	217
011 Çarıkılıfabrikasıköyü ...	261	134	127	049 Tanoğlu (<i>Sadi</i>)	588	280	308
012 Çataksu	168	94	74	050 Tavuklu	260	141	119
013 Doğuçanakçı (<i>Şarkıçanakçı</i>)	229	119	110	051 Tellikaya (<i>Kankırt</i>) ...	431	227	204
014 Dokuzçeltik (<i>Şeyhkent</i>)	549	277	272	052 Tezgeçer (<i>Kürdikan</i>) ...	327	163	164
015 Dökmetaş (<i>Karakilise</i>)	676	337	339	053 Üçkuyu	441	214	227
016 Dönümlü (<i>Müslieğik</i>)	335	178	157	054 Yaytaş (<i>Çıksor</i>)	951	460	491
017 Ekinciler (<i>Ekinciyan</i>) ...	503	256	247	055 Yenievler (<i>Şemami</i>) ...	359	169	190
018 Elidolu (<i>Zimieğik</i>)	200	105	95	056 Yeşildalı (<i>Hashaver</i>)	188	91	97
019 Erimli (<i>Simaki</i>)	1 117	560	557	057 Yiğitçavuş (<i>İrincik</i>) ...	147	67	80
020 Gevendere (<i>Kamişek</i>)	321	165	156	058 Yolaltı (<i>Şilbe</i>)	749	372	377
021 Gölpınar (<i>Arapaslanoğlu</i>)	275	131	144	059 Yukarıkılıçtaşı (<i>Yukarıtangevir</i>)	145	66	79
022 Gözalan	373	197	176	060 Yukarınasırlar	161	80	81
023 Güvercinlik (<i>Aynetu</i>)	306	148	158	Toplam - Total	27 426	13 648	13 778
024 Güzelköy (<i>Fare</i>)	645	332	313	1 Eğil Bucacı			
025 Hacıosman	170	83	87	000 Eğil (<i>Dicle</i>) (B.M.) (B)			
026 Hantepe (<i>Tilhan</i>)	696	339	357	(PTT)	3 225	1 640	1 585
027 Hızırilyas (<i>Hıdrilyas</i>)	212	107	105	001 Akalan (<i>Süleyman</i>) ...	1 033	569	464
028 Kapaklıpınar (<i>Tillik</i>) ...	185	88	97	002 Aşağıdöşemeler	299	159	140
029 Karabaş	646	314	332	003 Bahşılar (<i>Bahşıyanbendan</i>)	708	333	375
030 Karaçalı (<i>Tilalo</i>)	258	115	143	004 Balaban (<i>Rutan</i>)	392	199	193
031 Karpuzlu (<i>Hacıs</i>)	443	252	191	005 Balım (<i>Matmur</i>)	333	157	176
032 Kartaltepe (<i>Abbasharabası</i>)	282	140	142	006 Baysu (<i>Kürküvan</i>)	491	259	232
033 Kayapınar (<i>Payas</i>) ...	723	370	353	007 Dumrul (<i>Hacidel</i>)	600	279	321
034 Kesikağaç (<i>Hüseynik</i>) ...	357	187	170	008 Gürünlü (<i>Birsin</i>)	833	414	419
035 Kırmasırt (<i>Arapyenice</i>)	620	329	291	009 Ilgın (<i>Kızılan</i>)	472	254	218
				010 Kalkan (<i>Şerbettin</i>)	680	339	341
				011 Kayaköyü (<i>Ayuntirit</i>) ...	645	341	304
				012 Kazanlı (<i>Kasan</i>)	811	415	396
				013 Meşeler (<i>Sofiömeran</i>) ...	778	387	391
				014 Oyalı (<i>Satıyan</i>)	352	184	168

İlçe, Bucak ve Köy Muhtarlıkları itibariyle nüfus sayısı
Population by İlçe (District), Bucak (Sub-district) and Muhtarlık (Village)

Mevkiler Locality	Nüfus Population			Mevkiler Locality	Nüfus Population		
	Toplam Total	Erkek Male	Kadın Female		Toplam Total	Erkek Male	Kadın Female
015 Sarıca (<i>Sarıcek</i>)	814	421	393	007 Güleçoba (<i>Türkan</i>) ...	1 723	866	857
016 Selman	278	130	148	008 Kaldırım (<i>Şadi</i>)	997	523	474
017 Yatır (<i>Şavelyan</i>)	608	322	286	009 Karahan	786	405	381
Toplam - Total	13 352	6 802	6 550	010 Kırkkoyun (<i>Zinarcank</i>)	742	382	360
2 Mermer Bucağı				011 Kolludere (<i>Kode</i>)	897	423	474
000 Mermer (B.M.) (PTT)	727	356	371	012 Oğlaklı (<i>Habeşi</i>)	480	252	228
001 Ağaçlıdere (<i>Cirmik</i>) ...	1 075	569	506	013 Övündüler			
002 Alabal (<i>Kefenecar</i>) ...	275	138	137	(<i>Yukarıelvani</i>)	653	308	345
003 Alıcık (<i>Fidilan</i>)	648	325	323	014 Taban (<i>Daban</i>)	490	242	248
004 Alibardak	440	218	222	015 Taşdam (<i>Musan</i>)	246	131	115
005 Arkbaşı (<i>Mehmetyan</i>)	473	245	228	016 Uyandık (<i>Sakar</i>)	173	84	89
006 Arpaderesi	277	143	134	017 Yalankoz	94	54	40
007 Beybulak (<i>Mirahuran</i>)	602	306	296	Toplam - Total	10 692	5 575	5 117
008 Bozbağlar (<i>Kuçin</i>)	193	108	85	Bucak ve Köyler Toplamı	67 397	34 190	33 207
009 Büyükkören				Merkez İlcesi Toplamı	216 963	114 989	101 974
(<i>Büyükkakveren</i>)	1 049	519	530	01 Bismil İlcesi			
010 Çaytepe (<i>Katin</i>)	872	437	435	Şehir	9 403	5 099	4 304
011 Çelikli (<i>Büyükbından</i>)...	312	144	168	0 Merkez Bucağı			
012 Çubuklu (<i>İshakan</i>) ...	352	187	165	001 Akçay (<i>Safyan-Safıyan</i>)	505	229	276
013 Dervişhasan	753	366	387	002 Ambar (<i>Anbar</i>)	822	398	424
014 Doğanlı	568	278	290	003 Aralık (<i>Tezekli</i>)	479	233	246
015 Harmanlar (<i>Hüseynik</i>)	349	176	173	004 Arıkgöl			
016 Karaçimen (<i>Hasolu</i>) ...	628	336	292	(<i>Gündüabdi-Gündiabdi</i>)	221	121	100
017 Kavaklı (<i>Karanaz</i>)	847	429	418	005 Arslanoğlu	332	173	159
018 Konacık (<i>Meykuni</i>) ...	666	354	312	006 Aşağıdarılı (<i>Türkdarlı</i>)	756	363	393
019 Kumluçat (<i>Erdolu</i>)	328	187	141	007 Aşağıdolay			
020 Küçükakören				(<i>Aşağıfette</i>)	200	108	92
(<i>Küçükakviran</i>)	1 129	561	568	008 Babahaki	275	146	129
021 Özekli (<i>Tilelek</i>)	1 338	703	635	009 Baharlı	347	184	163
022 Sarıkamış (<i>Haftıgerm</i>)	338	171	167	010 Bakacak (<i>Seyithasan</i>)	646	296	350
023 Sayarlar (<i>Sarkulu</i>)	325	164	161	011 Belli (<i>Ekkö</i>)	694	343	351
024 Suçıktı (<i>Tiltaban</i>)	327	163	164	012 Bozçalı	285	155	130
025 Tepecik	615	320	295	013 Bölümlü (<i>Kasım</i>)	103	47	56
026 Yenice	421	262	159	014 Çakallı	378	201	177
Toplam - Total	15 927	8 165	7 762	015 Çakıllı (<i>Şaklatiz</i>)	346	181	165
3 Yolboyu (Pirinçlik)				016 Çöltepe (<i>Göçmen</i>)	730	329	401
Bucağı				017 Eliaçık (<i>Köpekli</i>)	316	156	160
000 Yolboyu (<i>Kırgalı</i>)				018 Erler (<i>Sofyan</i>)	363	179	184
(B.M.) (PTT)	1 306	867	439	019 Göksu	250	127	123
001 Cüçük	251	113	138	020 Işıklar (<i>Haydarlı</i>)	318	159	159
002 Çölgüzeli	410	216	194	021 İsalı (<i>Günisa-Gündiisa</i>)	383	179	204
003 Devedurağı (<i>Tiyo</i>)	369	185	184				
004 Dikentepe (<i>Tilharam</i>)...	501	233	268				
005 Gömmetaş (<i>Sirimi</i>) ...	390	196	194				
006 Gözegöl (<i>Dengeçük</i>) ...	184	95	89				

İlçe, Bucak ve Köy Muhtarlıkları itibariyle nüfus sayısı
Population by İlçe (District), Bucak (Sub-district) and Muhtarlık (Village)

Mevkiler Locality	Nüfus Population			Mevkiler Locality	Nüfus Population		
	Toplam Total	Erkek Male	Kadın Female		Toplam Total	Erkek Male	Kadın Female
022 Kağıtlı	398	195	203	021 Tepecik			
023 Karabörk	43	22	21	(Girikihacıfaris)	457	245	212
024 Karagöz	372	179	193	022 Topraklı (Hillan)	416	218	198
025 Kazancı (Kürkhacı) ...	981	494	487	023 Yenice	208	106	102
026 Kenberli	236	124	112	Toplam - Total	9 262	4 722	4 540
027 Korukcu	215	115	100	2 Yukarısalat Bucacı			
028 Köseli	539	272	267	000 Yukarısalat (B.M.)	890	449	441
029 Oğuzlar (Karahana) ...	342	171	171	001 Ağıl (Ancolühincik- Ancolin)	354	193	161
030 Ofköy	173	84	89	002 Akbaş (Sergervan)	430	211	219
031 Sarıköy (Zeri)	116	59	57	003 Akoba	1 033	538	495
032 Sarıtoprak (Ulan-Holan)	737	374	363	004 Alibey (Alodinan)	204	107	97
033 Serçeler (Mollafeyat-Şeddat) ...	803	430	373	005 Bademli (Mezreiabdülkadir)	496	249	247
034 Tatlıçayır (Karhizirkan)	364	181	183	006 Başköy	430	207	223
035 Türkmenhacı	1 027	484	543	007 Boyacı (Aliboçyan-Alibociyan)	464	248	216
036 Üçtepe (Karhidicle) ...	665	338	327	008 Çatal (Cettal)	412	213	199
037 Yasince	643	308	335	009 Çeltikli (Milkulyan-Mirkuliyen)	14	11	3
038 Yukarıdolay (Yukarıfette)	212	104	108	010 Diktepe (Hincikan) ...	391	202	189
039 Yukarıharım (Mezreiülya)	499	238	261	011 Güngöçti (Perişan) ...	266	137	129
Toplam - Total	17 114	8 479	8 635	012 Hasanpınar (Derviş) ...	159	86	73
1 Tepe Bucacı				013 Kamışlı	101	57	44
000 Tepe (Bahremki) (B.M.) (PTI)	1 830	921	909	014 Kayı (Selmik)	130	69	61
001 Ağıllı (Birik)	465	229	236	015 Kopuzlu (Kapuzi-Kopuzu)	519	278	241
002 Ahmetli (Mezraiahmet)	350	176	174	016 Koyunlu (Koyun)	186	95	91
003 Akköy (Şeyhyusuf) ...	445	226	219	017 Köprü (Köperi)	77	35	42
004 Aluç (Alluz)	414	211	203	018 Kumrulu (Zegiho)	98	53	45
005 Balçılar (Saladun)	298	149	149	019 Mirzabey (Mirzeboğan)	455	228	227
006 Başhan (Hanuser)	482	250	232	020 Sazılı (Lazköy)	279	140	139
007 Başören (Başmerlu) ...	248	133	115	021 Sinan	1 093	553	540
008 Bayındır (Arapkent) ...	383	192	191	022 Tilkilik (Tirki-Tirka) ...	271	148	123
009 Doruk (Araptepe)	504	259	245	023 Uğrak (Cadde)	391	195	196
010 Gedikbaşı (Karapeç) ...	81	45	36	024 Uğurlu (Şerefikan) ...	310	171	139
011 Güzelköy (Sündüz) ...	338	170	168	025 Yamaç (Hogiran)	230	119	111
012 Harmanlı (Mezraikebir)	502	254	248	Toplam - Total	9 683	4 992	4 691
013 İsapınar	308	140	168	Bucak ve Köyler Toplamı	36 059	18 193	17 866
014 Kavuşak (Zevi)	155	79	76	Bismil İlcesi Toplamı ...	45 462	23 292	22 170
015 Keberli	116	59	57	02 Çermik İlcesi			
016 Koğuk (Kogü)	144	84	60	Şehir	6 910	3 272	3 638
017 Kurudere (Sadi)	401	203	198				
018 Meydanlık (Mollamus)	271	135	136				
019 Pınarbaşı (Matar)	247	133	114				
020 Şahintepe (Tilşahin) ...	199	105	94				

İlçe, Bucak ve Köy Muhtarlıkları itibariyle nüfus sayısı
Population by İlçe (District), Bucak (Sub-district) and Muhtarlık (Village)

Mevkiler Locality	Nüfus Population			Mevkiler Locality	Nüfus Population		
	Toplam Total	Erkek Male	Kadın Female		Toplam Total	Erkek Male	Kadın Female
0 Merkez Bucağı				042 Şeyhandede	420	199	221
001 Adalar (Engeç)	295	143	152	043 Yabanardı (Miyalan)...	583	303	280
002 Akpınar (Zübeydik) ...	253	117	136	044 Yayıklı (Besin)	432	228	204
003 Armağantaşı (Ağırmant)	446	217	229	045 Yaylacık (Musikan) ...	168	74	94
004 Armutlu (Zergüz)	189	91	98	046 Yukarışeyhler	1 397	700	697
005 Artuk (Killan)	306	159	147	Toplam - Total	17 978	8 956	9 022
006 Asmalık (Pohsor)	196	101	95	1 Başarı (Alos) Bucağı			
007 Aşağışeyhler	730	364	366	000 Başarı (Alos) (B.M.) ...	770	351	419
008 Aynalı (Bistin)	1 114	554	560	001 Ağaçhan	133	66	67
009 Bedamlık (Hasno)	328	169	159	002 Akçaörtten (Apiga)	588	287	301
010 Bahçe (Hasot-Hasüt) ...	425	179	246	003 Akkoyunlu (Kuçı-Girikuçi)	648	307	341
011 Balıksırtı (Mahmur) ...	168	83	85	004 Alabuğday (Rutan) ...	541	258	283
012 Bayat (Füseyni)	488	255	233	005 Alakoç (Karto)	856	460	396
013 Bintaş (Tilinders)	285	132	153	006 Baykal (Hacımerik-Hacımelik)	425	221	204
014 Ceylan (Cullar)	195	102	93	007 Çaltepe (Herbetal-Herbetel) ...	208	86	122
015 Çukurelma (Hopköy)	287	156	131	008 Gürüs (Gürüz)	493	236	257
016 Değirmenli (Barüt) ...	290	152	138	009 Hendek	505	226	279
017 Dilekpınar (Sarsap) ...	799	387	412	010 İkiçeltik (Panik-Panük)	181	92	89
018 Elifuşağı	162	91	71	011 İncili (Tülük)	792	381	411
019 Eskibağ (Süznük)	224	111	113	012 Kırmantepe (Termile)	404	199	205
020 Genceli (Gencohaneleri)	95	52	43	013 Konuksever (Halilan)	321	147	174
021 Göktepe (Sinto)	385	195	190	014 Kuşlukçayırı (Kareçek)	441	227	214
022 Gözerek	109	53	56	015 Malköy (Hogeci-Hukeci)	523	267	256
023 Kalaç (Killohaneleri) ...	132	73	59	016 Örenkuyu (Birveran) ...	458	234	224
024 Kalecik	518	253	265	017 Toplu (Yukarıbedvan)	515	272	243
025 Karakaya	209	92	117	018 Yiğitler (Kıco)	442	230	212
026 Karakolan (Haburman)	94	47	47	019 Yoğun	165	84	81
027 Karamusa	295	155	140	Toplam - Total	9 409	4 631	4 778
028 Karataş (Temohaneleri)	163	84	79	Bucak ve Köyler Toplamı	27 387	13 587	13 800
029 Kartaltaşı (Musahaneleri)	132	62	70	Çermik İlçesi Toplamı	34 297	16 859	17 438
030 Kayagediği (Enceviz-Anceviz)	820	390	430	03 Çınar İlçesi			
031 Keklik (Kovan-Kavan)	429	230	199	Şehir	3 823	1 976	1 847
032 Konaklı (Konağı-Konakı)	199	111	88	0 Merkez Bucağı			
033 Korudağ (Hasto)	454	230	224	001 Ağaçsever (Bodikan) ...	693	370	323
034 Köksal (Ekrek)	416	197	219	002 Aktepe	122	71	51
035 Kömürçüler (Zeynelan)	273	143	130	003 Alancık (Gülhan)	326	178	148
036 Kuyuköy	719	351	368	004 Altınakar	342	163	179
037 Pamuklu (Budaran) ...	346	157	189				
038 Petekkaya (Nişinik) ...	817	395	422				
039 Pınarlı (Bağvenk)	164	90	74				
040 Saltepe (Gevrek)	362	187	175				
041 Sinekköy	667	342	325				

İli : 21 DİYARBAKIR
Province of

İlçe, Bucak ve Köy Muhtarlıkları itibarıyla nüfus sayısı
Population by İlçe (District), Bucak (Sub-district) and Muhtarlık (Village)

Mevkiler Locality	Nüfus Population			Mevkiler Locality	Nüfus Population		
	Toplam Total	Erkek Male	Kadın Female		Toplam Total	Erkek Male	Kadın Female
005 Aşağıkonak (Aşağıhanık)	1 031	518	513	008 Kılıçkaya (Kerrik)	592	298	294
006 Bağacık	331	178	153	009 Sevindik (Hacitan) ...	250	124	126
007 Ballıbaba (Lüküs)	1 133	568	565	Toplam - Total	7 749	3 873	3 876
008 Başaklı (Hüçetti)	515	270	245	Bucak ve Köyler Toplamı	24 521	12 380	12 141
009 Belenli (Ömeran)	467	246	221	Çınar İlçesi Toplamı ...	28 344	14 356	13 988
010 Beşpınar	435	222	213	04 Çüngüş İlçesi			
011 Bozçalı (Dikini)	40	19	21	Şehir	3 161	1 801	1 360
012 Çakırkaya (Delgür) ...	1 024	501	523	0 Merkez Bucağı			
013 Çataltarla (Binam) ...	125	62	63	001 Akbaşak			
014 Çınar	262	138	124	(Kilisetahtameset)	442	199	243
015 Çukurbaşı (Ruber)	264	141	123	002 Aktaş	171	71	100
016 Demirölçek				003 Arpadere (Cevdere) ...	121	53	68
(Kaliyizerzevan)	183	85	98	004 Atalar (Piran)	632	313	319
017 Düzova (Kirhita)	291	133	158	005 Avut	328	151	177
018 Ekinveren (Bahteri) ...	329	180	149	006 Aydınlı (Norla)	226	81	145
019 Filizören (Herzemi) ...	319	167	152	007 Balcılar (Norsin)	444	225	219
020 Göktepe	63	36	27	008 Çataldut (Sarsap)	335	154	181
021 Gürses (Davudi)	615	279	336	009 Çaybaşı (Şirveran)	703	306	397
022 Halkapınar (Mübareki)	171	90	81	010 Çınar (Gezo)	440	214	226
023 Hasköy (Has)	190	104	86	011 Değirmensuyu (Adış)	138	65	73
024 İncirtepe (Tilarap)	232	115	117	012 Deveboynu (Salsav) ...	283	120	163
025 Karabudak (Sipyak) ...	782	380	402	013 Elmadere	140	73	67
026 Karalar (Karalu)	558	282	276	014 Geçit (Hoya)	657	315	342
027 Kazıktepe	305	146	159	015 Gökçepelit (Mahmudan)	264	115	149
028 Kubacık	245	130	115	016 Güneydere (Kündeci) ...	181	85	96
029 Kuruyazı (Caferik) ...	369	181	188	017 Handere	322	155	167
030 Kutluk (Katin)	112	59	53	018 Hindibaba	359	168	191
031 Kürekli (Kanisipi)	377	203	174	019 İbikkaya (Derdere) ...	276	128	148
032 Meydanköy (Şorsup)	576	299	277	020 Karakaya (Karakilise)	450	239	211
033 Ortaşar (Elvendi)	499	246	253	021 Kaynak (Arduva)	343	173	170
034 Sürendal (Celikan) ...	445	238	207	022 Keleşevleri	211	100	111
035 Şükürlü	1 017	493	524	023 Koçören (Bosna)	449	194	255
036 Teşhelvası (Bedürlü) ...	155	86	69	024 Malkaya (Elyos)	516	202	314
037 Yaprakbaşı (Bari)	735	380	355	025 Oyuklu (Midye)	342	155	187
038 Yukarmollaali	565	297	268	026 Polatuşağı	646	293	353
039 Yuvacık	529	253	276	027 Sağtepe (Simaki)	328	164	164
Toplam - Total	16 772	8 507	8 265	028 Seferuşağı	256	118	138
1 Kilvan Bucağı				029 Türkmen (Civler)	116	54	62
000 Ovabağ (Kilvan) (B.M.)	616	311	305	030 Üçpınar (Lido)	638	294	344
001 Alatosun (Dardibi) ...	1 339	631	708	031 Yayginkonak			
002 Beneklitaş (Keldiz) ...	991	502	489	(Mansuran)	697	324	373
003 Buyuransu (Şenbeko) ...	853	422	431				
004 Çeltikaltı (Kubeyşi) ...	503	243	260				
005 Çömçeli (Husikan) ...	809	414	395				
006 Halören (Halilveran)	591	304	287				
007 Karasungur (Şahinan)	1 205	624	581				

Province of

İlçe, Bucak ve Köy Muhtarlıkları itibariyle nüfus sayısı

Population by İlçe (District), Bucak (Sub-district) and Muhtarlık (Village)

Mevkiler Locality	Nüfus Population			Mevkiler Locality	Nüfus Population		
	Toplam Total	Erkek Male	Kadın Female		Toplam Total	Erkek Male	Kadın Female
032 Yazyağmurı (<i>Ekrek</i>)	114	56	58	030 Taşağıl (<i>Haçek</i>)	419	197	222
033 Yenice	181	88	93	031 Tepebaşı (<i>Şehmalan</i>)	780	396	384
034 Yeniköy	828	408	420	032 Uğrak (<i>Zeydan</i>)	536	257	279
Toplam - Total	12 577	5 853	6 724	033 Üzümlü (<i>İpikan</i>)	1 424	734	690
Bucak ve Köyler Toplamı	12 577	5 853	6 724	034 Yeşilsirt (<i>Bazbent</i>)	950	470	480
Çüngüş İlcesi Toplamı...	15 738	7 654	8 084	035 Yokuşlu			
				(<i>Aşağışingirik</i>)	580	285	295
				Toplam - Total	24 492	12 203	12 289
				Bucak ve Köyler Toplamı	24 492	12 203	12 289
05 Dicle İlcesi				Dicle İlcesi Toplamı ...	28 737	14 345	14 392
Şehir	4 245	2 142	2 103				
0 Merkez Bucacı				06 Ergani İlcesi			
001 Alkan (<i>Dehül</i>)	282	155	127	Şehir	18 544	10 486	8 058
002 Altay (<i>Hopek</i>)	477	235	242	0 Merkez Bucacı			
003 Arıköy				001 Akçakale	912	443	469
(<i>Yukarıkortenik</i>)	1 067	556	511	002 Alitaş	1 369	716	653
004 Bahçe (<i>Bibnok</i>)	499	243	256	003 Armutova (<i>Amedi</i>)	300	148	152
005 Baltacı (<i>Keferbere</i>)	522	265	257	004 Aşağıkuyulu			
006 Başköy (<i>Saleri</i>)	808	412	396	(<i>Aşağıtermül</i>)	565	286	279
007 Batur (<i>Butalbiyan</i>)	630	309	321	005 Bademli	344	163	181
008 Boğaz (<i>Bahroyusufla</i>)	768	383	385	006 Bahçekası (<i>Ahurlar</i>)	83	41	42
009 Boğazköy (<i>Zoğriğüzel</i>)	564	287	277	007 Boğaz	364	183	181
010 Bozaba (<i>Kulbin</i>)	1 335	693	642	008 Boncuklu	181	95	86
011 Çavlı (<i>Enbil</i>)	448	229	219	009 Bozyer (<i>Körebaht</i>)	423	206	217
012 Dedeköy				010 Cömert (<i>Bağdeşt</i>)	324	171	153
(<i>Şeyhselametan</i>)	722	363	359	011 Çakartaş (<i>Cingişi</i>)	432	191	241
013 Değirmenli (<i>Zoğnuëgnik</i>)	498	256	242	012 Çakırfakir	105	48	57
014 Döğer (<i>Dibni</i>)	899	429	470	013 Çayırdere (<i>Sincik</i>)	798	376	422
015 Durabeyli (<i>Darat</i>)	483	242	241	014 Çayköy (<i>Gisto</i>)	545	269	276
016 Gündoğdu (<i>Halefhan</i>)	143	77	66	015 Çukurdere (<i>Barbin</i>)	529	277	252
017 Kaygısız (<i>Abdalan</i>)	1 691	832	859	016 Dağarası (<i>Zirkülya</i>)	519	244	275
018 Kayı (<i>Yukarışingirik</i>)	233	110	123	017 Dallıdağ (<i>Zirkilleş</i>)	350	181	169
019 Kelekçi (<i>Zogrikelküm</i>)	445	223	222	018 Değirmendere			
020 Kırkpınar (<i>Heridan</i>)	791	333	458	(<i>Kalemndan</i>)	318	157	161
021 Kocaaalan (<i>Deyran</i>)	997	507	490	019 Dereboyu (<i>Haltuskan</i>)	592	307	285
022 Koru (<i>Şulbatan</i>)	901	454	447	020 Deringöze (<i>Vankök</i>)	224	119	105
023 Kurşunlu (<i>Pirijman</i>)	627	292	335	021 Develi (<i>Deveviran</i>)	567	283	284
024 Kurudere (<i>Koçık</i>)	694	342	352	022 Devletkuşu (<i>Dilindere</i>)	490	274	216
025 Meydan				023 Dibektaş (<i>Zimoyik</i>)	426	224	202
(<i>Hacıyanmedinan</i>)	813	402	411	024 Gözekaya (<i>Aynota</i>)	768	368	400
026 Pekmezciler (<i>Babikhan</i>)	467	237	230	025 İncehidır	1 337	633	704
027 Sağlam (<i>Metinan</i>)	345	173	172	026 Karpuzlu (<i>Malikhan</i>)	530	272	258
028 Sarmaşık (<i>Basraf</i>)	855	431	424				
029 Sergenli (<i>Nalver</i>)	799	394	405				

İlçe, Bucak ve Köy Muhtarlıkları itibarıyla nüfus sayısı
Population by İlçe (District), Bucak (Sub-district) and Muhtarlık (Village)

Mevkiler Locality	Nüfus Population			Mevkiler Locality	Nüfus Population		
	Toplam Total	Erkek Male	Kadın Female		Toplam Total	Erkek Male	Kadın Female
027 Karşıbağlar (Zilan) ...	281	132	149	003 Doğan	1 247	640	607
028 Kavurmaküpü (Büyükkiner)	392	210	182	004 Gözlü	597	287	310
029 Kayan	128	63	65	005 Gülerce (Yukarıçayan)	319	143	176
030 Kesentaş (Gisgis)	864	431	433	006 Hançerli	306	149	157
031 Kırılan (Kırlarkilisesi)	172	84	88	007 Koyunalan (Miyadun)	537	264	273
032 Kocaali	373	203	170	008 Olgun (Siyahmet)	556	281	275
033 Kortaş (Gomayık)	498	252	246	009 Yeniköy	367	204	163
034 Kömürtaş (Hoşan) ...	614	322	292	Toplam - Total	5 331	2 714	2 617
035 Morkoyun (Divaneveri)	536	271	265	Bucak ve Köyler Toplamı	32 222	16 230	15 992
036 Ortaağaç (Demoevleri)	521	277	244	Ergani İlcesi Toplamı ...	50 766	26 716	24 050
037 Ortayazı (Aşağıbalahor)	364	158	206	07 Hani İlcesi			
038 Otluca (Kızılca)	258	138	120	Şehir	5 500	2 806	2 694
039 Özbilek (Memelan) ...	496	270	226	0 Merkez Bucağı			
040 Pınarkaya (Malan) ...	240	117	123	001 Abacılar (N. Çulagan)	825	411	414
041 Sabırlı (Hacıyup)	228	114	114	002 Anıl (Mukriyan)	680	332	348
042 Salihli	696	339	357	003 Belen (Dilbi)	687	356	331
043 Sallar	226	117	109	004 Çardaklı (Çeman)	624	314	310
044 Salıca (Tayan)	158	81	77	005 Çukur (N. Yusufan) ...	870	452	418
045 Selman	599	312	287	006 Gömeç (Huri)	540	289	251
046 Sesverenpınar (Hılar)	183	97	86	007 Gürbüz (Cevzi)	1 306	664	642
047 Söğütalan (Hüniyan) ...	463	241	222	008 Kalaba (Babiğ)	467	222	245
048 Sökündüzü (Şehseyar)	199	93	106	009 Kırım (Kadışt)	758	375	383
049 Şölen (Killers)	1 202	609	593	010 Kuyular (Neribiagan) (PTT)	2 007	1 033	974
050 Tevekli (Ziyarek)	254	124	130	011 Okur (Çomayık)	397	194	203
051 Usluca (Zeynalın)	263	132	131	012 Seren (Serdî)	934	469	465
052 Üçkardeş (Bervan)	464	216	248	013 Sergen (Sipri)	627	322	305
053 Yakacık (Kötekan) ...	434	235	199	014 Suslu (Risli)	213	104	109
054 Yamaçlar (Yukarıbalahur)	238	118	120	015 Topçular (N. Topalan)	507	261	246
055 Yapraklı (Biriman) ...	280	150	130	016 Yayvan (Teletin)	522	252	270
056 Yayvantepe (Tilhuzur)	239	112	127	017 Yukarıturalı (Şelli) ...	728	368	360
057 Yeşilköy (Herbeta) ...	69	35	34	Toplam - Total	12 692	6 418	6 274
058 Yolbulan (Hidiran) ...	673	327	346	Bucak ve Köyler Toplamı	12 692	6 418	6 274
059 Yolköprü (Kalhane) ...	223	111	112	Hani İlcesi Toplamı ...	18 192	9 224	8 968
060 Yukarıkuyulu (Yukarıtarmul)	314	162	152	08 Hazro İlcesi			
061 Ziyaret	354	188	166	Şehir	4 321	2 286	2 035
Toplam - Total	26 891	13 516	13 375				
1 Ahmetli (Güran) Bucağı							
000 Ahmetli (Pirahmet) (B.M.)	685	362	323				
001 Azıklı (Migo)	209	112	97				
002 Bereketli (Zenetil) ...	508	272	236				

İlçe, Bucak ve Köy Muhtarlıkları itibariyle nüfus sayısı
Population by İlçe (District), Bucak (Sub-district) and Muhtarlık (Village)

Mevkiler Locality	Nüfus Population			Mevkiler Locality	Nüfus Population		
	Toplam Total	Erkek Male	Kadın Female		Toplam Total	Erkek Male	Kadın Female
0 Merkez Bucağı				011 Güleç (<i>Savuşan</i>)	687	341	346
001 Ağartı (<i>Cirneki</i>)	266	123	143	012 İslam (<i>Köyislam</i>)	848	409	439
002 Bayırdüzü (<i>Bazmar</i>) ...	313	173	140	013 Karabulak			
003 Çitlibahçe (<i>Halhal</i>) ...	766	411	355	(<i>Nerçek-Nerçik</i>)	1 263	615	648
004 Çökeksu				014 Konuklu (<i>Düderyan</i>) ...	893	451	442
(<i>Gemanaymbirik</i>)	621	310	311	015 Taşköprü (<i>Güderni</i>) ...	517	263	254
005 Dadaş	1 294	640	654	016 Temren			
006 Gözebaşı (<i>Resulayn</i>) ...	342	191	151	(<i>Tarmanisağır</i>)	524	294	230
007 Gözlü	763	390	373	017 Yaylak (<i>Askar</i>)	424	210	214
008 İncekavak (<i>Gomitercil</i>)	691	347	344	Toplam - Total	11 297	5 705	5 592
009 Kavaklıboğaz (<i>Ayındar</i>)	416	229	187	1 Ağaçlı Bucağı			
010 Kırkkaşık (<i>Bahşım</i>) ...	801	383	418	000 Ağaçlı (<i>Cıksı</i>) (B.M.)			
011 Kırmataş (<i>Zogbirim</i>) ...	749	394	355	(PTT)	856	408	448
012 Koçbaba (<i>Hondof</i>) ...	439	226	213	001 Ağilli (<i>Gomak</i>)	468	267	201
013 Meşebağları				002 Akdoruk (<i>Gagvas</i>)	458	220	238
(<i>Şikeftaucemalettin</i>) ...	418	192	226	003 Aşağıelmalı			
014 Mutluca (<i>Barbuş</i>)	242	120	122	(<i>Deyasisüfla</i>)	563	286	277
015 Ormankaya (<i>Şimşin</i>) ...	420	230	190	004 Çağlayan (<i>Zara</i>)	603	307	296
016 Sarıerik (<i>Kanderhal</i>) ...	390	198	192	005 Çukurca (<i>Cirrik</i>)	396	213	183
017 Uzunargıt (<i>Zugur</i>)	501	224	277	006 Güllük (<i>Kokan</i>)	369	200	169
018 Ülgen (<i>Mihrani</i>)	549	275	274	007 Kamışlı (<i>Zillek</i>)	404	218	186
019 Varınca (<i>Küfercin</i>)	653	366	287	008 Karaağaç (<i>Benin</i>)	260	132	128
020 Yazgı (<i>Barkuş</i>)	656	343	313	009 Karpuzlu			
021 Yeriğüzel (<i>Münis</i>)	699	358	341	(<i>Hertah-Harta</i>)	870	419	451
Toplam - Total	11 989	6 123	5 866	010 Kaynak (<i>Horuç-Huruç</i>)	531	241	290
Bucak ve Köyler Toplamı	11 989	6 123	5 866	011 Narlıca (<i>Tiyakis</i>)	908	471	437
Hazro İlcesi Toplamı ...	16 310	8 409	7 901	012 Özbek (<i>Şeyhbulan</i>) ...	837	431	406
09 Kulp İlcesi				013 Uygur (<i>Havinge</i>)	236	132	104
Şehir	6 346	3 605	2 741	014 Zeyrek	355	188	167
0 Merkez Bucağı				Toplam - Total	8 114	4 133	3 981
001 Akbulak (<i>Kamikan</i>) ...	639	323	316	2 Akçasır Bucağı			
002 Alaca (<i>Nederan</i>)	997	521	476	000 Yuvacık (<i>Helin</i>) (B.M.)	284	160	124
003 Argun (<i>Kaleiülya</i>)	579	295	284	001 Akçasır (<i>Mengüç</i>)	1 217	649	568
004 Bağcılar (<i>Hacanan</i>) ...	1 019	514	505	002 Aygün (<i>Mehmetkan</i>) ...	305	157	148
005 Baloğlu (<i>Dümülüyan</i>) ...	1 000	511	489	003 Kayacık (<i>Inukan</i>)	517	268	249
006 Barın	563	282	281	004 Saltuk (<i>Melameliki-</i>			
007 Bayır (<i>Yukarıdolat</i>) ...	402	211	191	<i>Mamelikli</i>)	663	333	330
008 Demirli (<i>Tamranikebir</i>)	434	230	204	Toplam - Total	2 986	1 567	1 419
009 Dolun (<i>Arkatın</i>)	311	141	170	3 Hamzalı (Behendan) Bu-			
010 Düzce				cağı			
(<i>Malabazı-Mülikan</i>) ...	197	94	103	000 Hamzalı (<i>Şeyhhamza</i>			
				(B.M.)	1 426	726	700
				001 Ayhan (<i>Bahendam</i>) ...	403	191	212
				002 Başbuğ (<i>Raşikan</i>)	572	271	301

İlçe, Bucak ve Köy Muhtarlıkları itibariyle nüfus sayısı
Population by İlçe (District), Bucak (Sub-district) and Muhtarlık (Village)

Mevkiler Locality	Nüfus Population			Mevkiler Locality	Nüfus Population		
	Toplam Total	Erkek Male	Kadın Female		Toplam Total	Erkek Male	Kadın Female
003 İnkaya (Kanikan)	902	453	449	024 Saydamlı (Şağur)	321	136	185
004 Karaorman (Kerrah) ...	551	266	285	025 Sağnak (Banadrın) ...	336	172	164
005 Kayahan (Haşikan) ...	485	249	236	026 Tuzla	247	143	104
006 Tuzla (Gerzikan)	344	178	166	027 Türelî (Beşist)	679	342	337
007 Uzunova (Cumar)	818	411	407	028 Ulucak (Haşadere) ...	361	173	188
008 Uçkuyu (Araşkan)	249	128	121	029 Üçdamlar (Bevert)	405	220	185
009 Yakıt (Akikan)	390	194	196	030 Yahlmlı (Hosor)	169	90	79
010 Yayikköy (Malagarzi)	878	427	451	031 Yamaçlı (Dizdini)	261	127	134
Toplam - Total	7 018	3 494	3 524	032 Yaprak (Tüte)	615	321	294
Bucak ve Köyler Toplamı	29 415	14 899	14 516	033 Yeşilburç (Dercimit) ...	416	197	219
Kulp İlçesi Toplamı ...	35 761	18 504	17 257	034 Yorulmaz (Endif)	786	404	382
				035 Yünlüce (Mele)	585	295	290
				Toplam - Total	17 450	8 860	8 590
				1 Kayacık (Hezan-Savat)			
				Bucağı			
10 Lice İlçesi				000 Savat (Hezan) (B.M.)			
Şehir	8 093	4 145	3 948	(PIT)	653	311	342
0 Merkez Bucacı				001 Bağlan (Müşrûf)	314	161	153
001 Akçabudak				002 Boyunlu (Beni)	475	222	253
(Zengesorlar)	368	172	196	003 Çağdaş (Çinezur)	475	264	211
002 Arıklı (Hüseynik)	488	251	237	004 Çavundur (Lico)	614	312	302
003 Baharlar (Baraf)	225	110	115	005 Dibek (Derhust)	889	455	434
004 Bayırlı (Karınca)	543	269	274	006 Dolunay (Zengi)	691	351	340
005 Budak (Hazmaz)	505	245	260	007 Esenler (Baliçin)	561	262	299
006 Çeper	395	195	200	008 Gökçe (Zara)	458	220	238
007 Dallica (Cofitni)	474	269	205	009 Kabakaya (Antak)	699	359	340
008 Damar (Sarnis)	56	32	24	010 Kocaköy (Karas)	2 585	1 340	1 245
009 Daralan (Comalaş) ...	380	197	183	011 Ortaç (Nenyas)	288	146	142
010 Dernek (Til)	664	338	326	012 Oyuklu (Sini)	369	197	172
011 Duruköy (Derkam) ...	912	428	484	013 Şaklat	840	407	433
012 Ecemiş				014 Uçarı (Firdevs)	500	258	242
(Malamihibiro)	848	425	423	015 Yalaza (Kerves)	527	257	270
013 Ergin (Marik)	571	309	262	016 Yazı (Havri)	627	285	342
014 Güçlü (Çelik)	682	339	343	017 Yolçatı (Sisi)	857	412	445
015 Güldiken (Piçar)	1 099	579	520	018 Ziyaret (Fis)	477	245	232
016 Gürbeyli (Şeyhan)	254	124	130	Toplam - Total	12 899	6 464	6 435
017 Hedik	445	235	210	Bucak ve Köyler Toplamı	30 349	15 324	15 025
018 Kıpçak (Bekiran)	1 041	521	520	Lice İlçesi Toplamı	38 442	19 469	18 973
019 Kırılan (Zihart)	266	135	131				
020 Kıyı (Darakol)	695	357	338	11 Silvan İlçesi			
021 Kumluca (Fum)	327	163	164	Şehir	18 592	11 269	7 323
022 Kutlu (Bamitni)	760	385	375				
023 Örtülü							
(Şahverdiyan)	271	162	109				

İlçe, Bucak ve Köy Muhtarlıkları itibarıyla nüfus sayısı
Population by İlçe (District), Bucak (Sub-district) and Muhtarlık (Village)

Mevkiler Locality	Nüfus Population			Mevkiler Locality	Nüfus Population		
	Toplam Total	Erkek Male	Kadın Female		Toplam Total	Erkek Male	Kadın Female
0 Merkez Bucacı				041 Yuva (<i>Helin</i>)	621	320	301
001 Akçayır (<i>Mergevaş</i>) ...	608	321	287	042 Yüksek (<i>Kulfa</i>)	189	99	90
002 Akdere (<i>Türbesipi</i>) ...	529	251	278	Toplam - Total	20 846	10 598	10 248
003 Akyol (<i>Kilise</i>)	454	231	223	1 Bağdere (Başnik) Bucacı			
004 Alibey (<i>Miraliyan</i>)	598	298	300	000 Bağdere (<i>Başnik</i>)			
005 Altinkum (<i>Başka</i>)	261	117	144	(B.M.)	514	282	232
006 Arı (<i>Herşent</i>)	603	307	296	001 Çobantepe (<i>Ömeran</i>) ...	286	165	121
007 Babakaya	186	93	93	002 Darköprü (<i>Aslo</i>)	298	156	142
008 Başbüyük	231	117	114	003 Doluçanak (<i>Gülemiran</i>)	338	184	154
009 Bayrambaşı (<i>Seydakni</i>)				004 Gökçetevek (<i>Reşik</i>) ...	763	398	365
(PTT)	1 553	768	785	005 Heybelikonak (<i>Kayık</i>)	344	176	168
010 Beypınar (<i>Feran</i>)	871	441	430	006 Kasımlı (<i>Kasımsüfla</i>) ...	569	287	282
011 Boyunlu (<i>Boşat</i>)	825	427	398	007 Kumluk (<i>Kazugan</i>) ...	169	86	83
012 Çaldere (<i>Fişat</i>)	489	227	262	008 Sarıbuğday (<i>Pireman</i>)	414	192	222
013 Çardak (<i>Şevkat</i>)	602	312	290	009 Sulubağ (<i>Hüseyinan</i>) ...	831	408	423
014 Çiğdemli (<i>Küfürbeyt</i>) ...	582	316	266	010 Yeşilbahçe (<i>Didan</i>) ...	313	115	198
015 Dağcılar-Bağcılar				Toplam - Total	4 839	2 449	2 390
(<i>Cumat</i>)	613	327	286	2 Çatalköprü Bucacı			
016 Dolaplıdere	610	322	288	000 Çatakköprü (<i>Malabadi</i>)			
017 Düzalan (<i>Dirikameraşso</i>)	620	316	304	(B.M.)	936	578	358
018 Erikyazı (<i>Kavşan</i>)	363	192	171	001 Akçeltik (<i>Derekiderun</i>)	354	169	185
019 Eskiköy (<i>Pirehalan</i>) ...	248	133	115	002 Başdeğirmen (<i>Kepo</i>) ...	412	199	213
020 Eşme (<i>Selikan</i>)	621	317	304	003 Çiğil (<i>Belavelan</i>)	715	357	358
021 Görentepe (<i>Halda</i>) ...	404	209	195	004 Demirkuyu			
022 Gündüz (<i>Bülbül</i>)	462	236	226	(<i>Mekurderik</i>)	885	487	398
023 İncesu (<i>Tilnin</i>)	352	181	171	005 Dutveren (<i>Derun</i>)	366	178	188
024 Karacalar (<i>Hacıcan</i>) ...	451	237	214	006 Eskioçak (<i>Sahte</i>)	598	308	290
025 Karahacı (<i>Hacıreş</i>) ...	414	206	208	007 Gürpınar (<i>Kanisipi</i>) ...	612	309	303
026 Kayadere (<i>Ferhant</i>) ...	583	314	269	008 Güzderesi			
027 Keklikdere (<i>Tavarz</i>) ...	265	135	130	(<i>Gündikiibrahim</i>)	564	284	280
028 Onbaşlar (<i>Bakus</i>)	536	289	247	009 Kazandağı	410	209	201
029 Ormandışı (<i>Cicikan</i>) ...	435	238	197	010 Kıracetepe			
030 Otluk (<i>Haşter</i>)	238	120	118	(<i>Mezreihipo</i>)	927	469	458
031 Sulak (<i>Avanek</i>)	494	269	225	011 Kızlar	508	254	254
032 Susuz (<i>Atşa</i>)	381	190	191	012 Kumgözü (<i>Ömerkan</i>) ...	632	303	329
033 Taşpınar (<i>Tahik</i>)	426	214	212	Toplam - Total	7 919	4 104	3 815
034 Tokluca (<i>Cirrik-Balak</i>)	617	281	336	Bucak ve Köyler Toplamı	33 604	17 151	16 453
035 Umur (<i>Körit</i>)	333	185	148	Silvan İlcesi Toplamı ...	52 196	28 420	23 776
036 Üçbasamak (<i>Zinzin</i>) ...	561	277	284	İl Toplamı	531 208	302 237	278 971
037 Yeniköy	374	188	186				
038 Yolaç (<i>Susa</i>)	351	164	187				
039 Yolarası (<i>Kurti</i>)	457	219	238				
040 Yukarıveysi							
(<i>Veysikaniülya</i>)	435	194	241				

İli : 22 EDİRNE
Province of

İlçeler itibariyle şehir ve köy nüfusları yüzölçümü ve nüfus yoğunluğu
City and village population, area, and density by "ilçe" (District)

İlçeler Districts	Toplam Total			Şehirler nüfusu City population (1)			Köyler nüfusu Village population (2)			Yüz ölçümü Area (km ²) (3)	Nüfus Yoğun- luğu Density (4)
	Toplam Total	Erkek Male	Kadın Female	Toplam Total	Erkek Male	Kadın Female	Toplam Total	Erkek Male	Kadın Female		
Toplam — Total	316 425	165 161	151 264	119 978	67 985	51 993	196 447	97 176	99 271	6 276	50
00 Merkez İlçe Province center	84 531	46 047	38 484	53 806	30 248	23 558	30 725	15 799	14 926	1 205	70
01 Enez	12 334	6 080	6 254	2 239	1 249	990	10 095	4 831	5 264	458	26
02 Havsa	22 425	10 949	11 476	3 685	1 805	1 880	18 740	9 144	9 596	545	41
03 İpsala	32 643	16 875	15 768	8 958	5 219	3 739	23 685	11 656	12 029	753	43
04 Keşan	56 449	30 124	26 325	23 801	14 178	9 623	32 648	15 946	16 702	1 087	51
05 Lalapaşa	11 857	6 038	5 819	1 109	676	433	10 748	5 362	5 386	554	21
06 Meriç	23 212	11 633	11 579	3 054	1 776	1 278	20 158	9 857	10 301	448	51
07 Uzunköprü	72 974	37 415	35 559	23 326	12 834	10 492	49 648	24 581	25 067	1 226	59

- (1) Şehir : İl ve ilçe merkezlerinin belediye sınırları içinde kalan alan.
(2) Köy : İl ve ilçe merkezlerinin belediye sınırları dışında kalan Bucak ile Köy Muhtarlıkları.
(3) Yüzölçümüne göller dahil değildir.
(4) Bir kilometrekareye düşen nüfus.

- (1) City : Area within the municipal boundaries of Province and District centers.
(2) Village : Sub-district or Muhtarlık outside the municipal boundaries of Province and District centers.
(3) Lake surfaces are excluded.
(4) Population per square kilometer.

Nüfus grupları itibariyle Köyler sayısı ve nüfus toplamaları
Number of villages and total
of their inhabitants by population group

Nüfus grupları Population group	Köy sayısı Number of villages	Nüfus toplamı Total population		
		Toplam Total	Erkek Male	Kadın Female
Toplam — Total	266	196 447	97 176	99 271
0 — 50	4	143	85	58
51 — 100	1	95	48	47
101 — 150	2	257	139	118
151 — 200	11	1 945	987	958
201 — 250	9	2 050	1 003	1 047
251 — 300	17	4 651	2 286	2 365
301 — 400	24	8 500	4 187	4 313
401 — 500	38	17 091	8 314	8 777
501 — 750	65	39 863	19 576	20 287
751 — 1000	38	33 328	16 251	17 077
1001 — 1250	24	26 802	13 079	13 723
1251 — 1500	14	18 853	9 315	9 538
1501 — 1750	6	9 634	4 648	4 986
1751 — 2000	1	1 812	884	928
2001 — 2250	4	8 347	4 045	4 302
2251 — 2500	3	6 778	3 501	3 277
2501 — 2750	—	—	—	—
2751 — 3000	1	2 794	1 373	1 421
3001 — 3250	—	—	—	—
3251 +	4	13 504	7 455	6 049

- (1) Köy : İl ve ilçe merkezlerinin belediye sınırları dışında kalan Bucak ile Köy Muhtarlıkları.

- (1) Village : Sub-district or muhtarlık outside the municipal boundaries of Province and District centers.

İlçe, Bucak ve Köy Muhtarlıkları itibariyle nüfus sayısı
Population by İlçe (District), Bucak (Sub-district) and Muhtarlık (Village)

Mevkiler Locality	Nüfus Population			Mevkiler Locality	Nüfus Population		
	Toplam Total	Erkek Male	Kadın Female		Toplam Total	Erkek Male	Kadın Female
00 Merkez İlcesi				007 Uzgaç	270	135	135
Şehir	53 806	30 248	23 558	Toplam - Total	3 194	1 635	1 559
0 Merkez Bucacı				3 Süleoğlu (Tatarlar) Bu- cağı			
001 Avarız	654	323	331	000 Süleoğlu (B.M.) (B) (PTT)	3 282	2 386	896
002 Bosna	24	23	1	001 Akardere	1 026	498	528
003 Büyükdöllük	894	429	465	002 Büyükgerdelli	1 466	717	749
004 Değirmenyeni	808	399	409	003 Domurcalı	469	230	239
005 Demirhanlı	693	336	357	004 Geçkinli	939	433	506
006 Eskikadın	413	192	221	005 Hacıumur	965	443	522
007 Hasanağa	275	127	148	006 Kerametin	653	342	311
008 Hatip	285	144	141	007 Küküler	369	186	183
009 Hıdırağa	501	249	252	008 Sülecik	257	121	136
010 İskender	549	260	289	009 Taşlısekban (Taşlısegban)	554	287	267
011 Karayusuf	252	123	129	010 Tatarlar	1 074	497	577
012 Kayapa	326	164	162	011 Yağcılı	802	391	411
013 Korucu	465	227	238	Toplam - Total	11 856	6 531	5 325
014 Köşençiftliği	514	254	260	Bucak ve Köyler Toplamı	30 725	15 799	14 926
015 Küçükdöllük	227	116	111	Merkez İlcesi Toplamı	84 531	46 047	38 484
016 Menekşesofular	446	199	247	01 Enez İlcesi			
017 Muratcalı	393	178	215	Şehir	2 239	1 249	990
018 Musabeyli	609	294	315	0 Merkez Bucacı			
019 Sazlıdere	489	251	238	001 Abdurrahim	495	217	278
020 Yenikadın	461	219	242	002 Büyükevren (PTT)	878	430	448
021 Yolüstü (İğnesi)	531	266	265	003 Çandır	32	15	17
Toplam - Total	9 809	4 773	5 036	004 Çavuş	995	463	532
1 Karakasım Bucacı				005 Çeribaşı	413	212	201
000 Karakasım (B.M.) (PTT)	652	322	330	006 Gülçavuş (Kelçavuş) ...	313	144	169
001 Doyran	1 031	509	522	007 Hasköy	616	315	301
002 Elçili	910	447	463	008 Hisarlı	176	86	90
003 Orhaniye	550	244	306	009 Işıklı (Arnavut)	390	206	184
004 Tayakadın	1 576	780	796	010 Karaincirli	975	469	506
005 Üyükütatar (Büyüklütatar)	1 147	558	589	011 Kocaali	452	210	242
Toplam - Total	5 866	2 860	3 006	012 Küçükevren	420	207	213
2 Sırpsındığı Bucacı				013 Sultaniçe	996	463	533
000 Sarayakpınar (Sırpsındığı) (B.M.)	342	200	142	014 Sütlüce (Galata)	294	139	155
001 Ahı	343	165	178	015 Şehitler (Kemerli)	521	261	260
002 Budakdoğanca	378	195	183	016 Umurbey	158	72	86
003 Büyükmışılce	385	206	179				
004 Ekmekci	214	96	118				
005 Karabulut	235	112	123				
006 Kemal	1 027	526	501				

İlçe, Bucak ve Köy Muhtarlıkları itibariyle nüfus sayısı
Population by İlçe (District), Bucak (Sub-district) and Muhtarlık (Village)

Mevkiler Locality	Nüfus Population			Mevkiler Locality	Nüfus Population		
	Toplam Total	Erkek Male	Kadın Female		Toplam Total	Erkek Male	Kadın Female
017 Vakıf	475	213	262	03 İpsala İlcesi			
018 Yazır	288	142	146				
019 Yenice	1 208	567	641	Şehir	8 958	5 219	3 739
Toplam - Total	10 095	4 831	5 264				
Bucak ve Köyler Toplamı	10 095	4 831	5 264	0 Merkez Bucacı			
Enez İlcesi Toplamı ...	12 334	6 080	6 254	001 Ahır	192	100	92
				002 Esetçe	1 528	767	761
				003 Hıdır	437	209	228
				004 Karpuzlu	2 266	1 132	1 134
				005 Kocahıdır	1 246	610	636
				006 Korucu	700	368	332
				007 Koyuntepe	801	410	391
02 Havsa İlcesi				008 Koyunyeri	1 266	641	625
Şehir	3 685	1 805	1 880	009 Kumdere	699	354	345
0 Merkez Bucacı				010 Küçükdoğanca	186	91	95
001 Abalar	1 474	747	727	011 Paşaköy	1 289	642	647
002 Azatlı	1 308	649	659	012 Sarıcaali	1 390	665	725
003 Bakışlar	439	214	225	013 Sarpdere	590	287	303
004 Bostanlı	416	194	222	014 Turpçular	1 212	581	631
005 Çukurköy	500	239	261	015 Yapıldak	560	254	306
006 Kabağağaç	367	164	203	Toplam - Total	14 362	7 111	7 251
007 Köseömer	977	450	527	1 İbriktepe Bucacı			
008 Kulubalık	370	179	191	000 İbriktepe (B.M.) (B)			
009 Kuzucu	487	251	236	(PTT)	3 322	1 653	1 669
010 Naipyusuf	817	389	428	001 Balabancık	799	377	422
011 Necatiye	874	451	423	002 Hacı	1 716	816	900
012 Oğulpaşa	1 603	783	820	003 Karağağaç	578	296	282
013 Osmanlı	1 625	765	860	004 Pazardere	667	309	358
014 Tahal	456	240	216	005 Sultan	1 812	884	928
015 Taptık	754	383	371	006 Tevfikiye	429	210	219
016 Şerbettar	1 409	702	707	Toplam - Total	9 323	4 545	4 778
017 Yolageldi	1 183	568	615	Bucak ve Köyler Toplamı	23 685	11 656	12 029
Toplam - Total	15 059	7 368	7 691	İpsala İlcesi Toplamı ...	32 643	16 875	15 768
1 Hasköy Bucacı							
000 Hasköy (B.M.) (PTT)	1 149	567	582	04 Keşan İlcesi			
001 Arpaç	648	302	346	Şehir	23 801	14 178	9 623
002 Habiller	743	355	388				
003 Musulca	609	291	318	0 Merkez Bucacı			
004 Sögütlüdere	532	261	271	001 Akçeşme	245	110	135
Toplam - Total	3 681	1 776	1 905	002 Altıntaş	1 266	615	651
Bucak ve Köyler Toplamı	18 740	9 144	9 596	003 Begendik (B) (PTT) ...	2 136	1 044	1 092
Havsa İlcesi Toplamı ...	22 425	10 949	11 476				

İlçe, Bucak ve Köy Muhtarlıkları itibariyle nüfus sayısı
Population by İlçe (District), Bucak (Sub-district) and Muhtarlık (Village)

Mevkiler Locality	Nüfus Population			Mevkiler Locality	Nüfus Population		
	Toplam Total	Erkek Male	Kadın Female		Toplam Total	Erkek Male	Kadın Female
004 Boztepe	662	315	347	007 Mercan	285	150	135
005 Çobançemesi (Mozaz)	594	290	304	008 Pınar	430	190	240
006 Gündüzler	266	109	157	009 Sazlıdere	410	201	209
007 İzzetiye (Tekke)	909	461	448	010 Seydi	408	206	202
008 Karacaali	650	309	341	011 Şükrü	329	156	173
009 Karahisar	514	267	247	012 Yerlisu	182	103	79
010 Karasatı	329	168	161	Toplam - Total	8 641	4 363	4 278
011 Kılıç	820	389	431	Bucak ve Köyler Toplamı	32 648	15 946	16 702
012 Kozköy	978	460	518	Keşan İlcesi Toplamı ...	56 449	30 124	26 325
013 Küçükdoğanca	945	459	486	05 Lalapaşa İlcesi			
014 Lalacık	422	188	234	Şehir	1 109	676	433
015 Maltepe	696	332	364	0 Merkez Bucacı			
016 Paşayığıt	1 440	710	730	001 Büyükgönlü	430	216	214
017 Sigilli	598	287	311	002 Çalidere	182	89	93
018 Türkmen	796	380	416	003 Çatma	165	81	84
019 Yeniceiftlik	259	138	121	004 Çömlek	223	115	108
020 Yenimuhacir	2 170	1 014	1 156	005 Çömlekkapınar	958	448	510
Toplam - Total	16 695	8 045	8 650	006 Demirköy	520	248	272
1 Mecidiye Bucacı				007 Dombay	405	192	213
000 Suluca (B.M.) (PTT) ...	763	382	381	008 Donköy	206	103	103
001 Akhoca	561	274	287	009 Hacıdanışment	919	440	479
002 Barağı	307	153	154	010 Hacılar	95	48	47
003 Beyköy	283	122	161	011 Hamzabeyler	472	238	234
004 Çelebi	253	124	129	012 Hanlıyenice	389	187	202
005 Çeltik	618	314	304	013 Hüseyinpınar	42	23	19
006 Danışment	144	72	72	014 Kalkansöğüt	156	82	74
007 Dişbudak	245	126	119	015 Kavaklı	255	125	130
008 Erikli (PTT)	381	178	203	016 Küçüköğünlü	365	200	165
009 Kızkapan	503	237	266	017 Ortakçı	1 056	506	550
010 Koruklu	282	145	137	018 Ömeroba	428	215	213
011 Mecidiye (PTT)	1 091	502	589	019 Saksagan	45	24	21
012 Orhaniye	617	309	308	020 Sarıdanışment	469	235	234
013 Şabanmera	499	227	272	021 Sinan (Pıravadı)	596	286	310
014 Yayla	530	262	268	022 Suakacağı	189	101	88
015 Yeşilköy (Karatepe) ...	235	111	124	023 Süleymandanışment ...	449	224	225
Toplam - Total	7 312	3 538	3 774	024 Taşlımüsellim	508	256	252
2 Yerlisu Bucacı				025 Tuğlalık	177	86	91
000 Çamlıca (B.M.) (PTT) (B)	2 259	1 299	960	026 Uzunbayır	113	67	46
001 Bahçeköy	616	303	313	027 Vaysal	754	431	323
002 Büyükdoganca (PTT) ...	425	225	200	028 Yünlüce	182	96	86
003 Gökçetepe (Maarız) ...	352	142	210	Toplam - Total	10 748	5 362	5 386
004 Kadıköy	827	400	427				
005 Karlı	1 146	511	635				
006 Mahmut	972	477	495				

İli : 22 EDİRNE
Province of

İlçe, Bucak ve Köy Muhtarlıkları itibarıyla nüfus sayısı
Population by İlçe (District), Bucak (Sub-district) and Muhtarlık (Village)

Mevkiler Locality	Nüfus Population			Mevkiler Locality	Nüfus Population		
	Toplam Total	Erkek Male	Kadın Female		Toplam Total	Erkek Male	Kadın Female
Bucak ve Köyler Toplamı	10 748	5 362	5 386	0 Merkez Bucacı			
Lalapaşa İlçesi Toplamı	11 857	6 038	5 819	001 Çakmak	938	444	494
06 Meriç İlçesi				002 Çalıköy	670	338	332
Şehir	3 054	1 776	1 278	003 Çiftlikköy	464	222	242
0 Merkez Bucacı				004 Değirmenci	706	343	363
001 Akçadam (Lulu)	1 120	542	578	005 Eskiköy	696	352	344
002 Akıncılar (Dirağuşan)	384	199	185	006 Gemici	433	215	218
003 Alibey	580	276	304	007 Hamitli	822	404	418
004 Hasırcıarnavutköy	1 206	613	593	008 Karayayla	496	240	256
005 Kadıdondurma	1 184	567	617	009 Kavacık	1 298	637	661
006 Karahamza	424	225	199	010 Kırkavak	1 120	548	572
007 Karayusuflu	625	315	310	011 Kiremitçisalih	1 096	540	556
008 Kavaklı	763	348	415	012 Kurdu	594	288	306
009 Küpdere	281	144	137	013 Kurttepe	316	158	158
010 Nasuhbey	649	305	344	014 Malkoç	887	434	453
011 Olacak	467	238	229	015 Saçlımüselim	355	170	185
012 Paşayenice	324	169	155	016 Salarlı	1 007	487	520
013 Rahmanca	678	329	349	017 Sığırcılı	647	302	345
014 Saatağacı (Valdaryeri)	336	177	159	Toplam - Total	12 545	6 122	6 423
015 Seren	837	409	428	1 Çöpköy Bucacı			
016 Umurca	601	291	310	000 Çöpköy (B.M.) (B) (PTT)	2 016	979	1 037
017 Yakupbey	599	281	318	001 Başağıl (Mandıra)	1 042	513	529
018 Yenicegörece	594	305	289	002 Bayramlı (Turnova)	1 586	737	849
Toplam - Total	11 652	5 733	5 919	003 Beykonağı	357	143	214
1 Küplü Bucacı				004 Bildır	438	203	235
000 Küplü (B.M.) (B) (PTT)	3 273	1 579	1 694	005 Danişment	519	268	251
001 Adasarhanlı	1 305	625	680	006 Elmalı	996	516	480
002 Büyükaltağaç	1 064	555	509	007 Gazimehmet	669	333	336
003 Küçükaltıtağaç	611	295	316	008 Karapürçek	822	413	409
004 Subaşı (İzzetiye) (PTT)	2 253	1 070	1 183	009 Muphacirkadı	728	358	370
Toplam - Total	8 506	4 124	4 382	010 Ömerköy	571	275	296
Bucak ve Köyler Toplamı	20 158	9 857	10 301	011 Sipahi	640	337	303
Meriç İlçesi Toplamı ...	23 212	11 633	11 579	012 Sultanşah	489	253	236
07 Uzunköprü İlçesi				013 Turnacı	918	446	472
Şehir	23 326	12 834	10 492	014 Yağmurca (Kestenbolu)	1 222	625	597
				Toplam - Total	13 013	6 399	6 614
				2 Hamidiye Bucacı			
				000 Hamidiye (Maksutlu)			
				(B.M.) (PTT)	528	257	271
				001 Alıç	712	354	358
				002 Altınyazı (Harala)	918	462	456
				003 Balaban	1 361	682	679
				004 Balabankoru	631	343	288
				005 Çavuşlu	845	457	388

İli : 22 EDİRNE
Province of

205

İlçe, Bucak ve Köy Muhtarlıkları itibariyle nüfus sayısı
Population by İlçe (District), Bucak (Sub-district) and Muhtarlık (Village)

Mevkiler Locality	Nüfus Population			Mevkiler Locality	Nüfus Population		
	Toplam Total	Erkek Male	Kadın Female		Toplam Total	Erkek Male	Kadın Female
006 Çobanpınar	220	114	106	3 Kırçasalîh (Zalof) Bucacı			
007 Dereköy (<i>Dereikebir</i>)	1 272	617	655	000 Kırçasalîh (<i>Zalof</i>)			
008 Harmanlı	1 025	524	501	(B.M.) (B) (PTT)	3 627	1 837	1 790
009 Hasanpınar	652	325	327	001 Aslıhan	1 309	666	643
010 Kacakayazma	298	160	138	002 Meşeli	268	138	130
011 Kadiağılı (<i>Gazihalil</i>) ...	525	242	283	003 Sazlımalkoç	757	364	393
012 Kadıköy (<i>Kadibeğren</i>)	570	261	309	004 Yeniköy (B) (PTT) ...	2 025	1 008	1 017
013 Karapınar	672	343	329	Toplam - Total	7 986	4 013	3 973
014 Kırköy	471	227	244	Bucak ve Köyler Toplamı	49 648	24 581	25 067
015 Kurtbey (B) (PTT)	2 794	1 373	1 421	Uzunköprü İlcesi Toplamı	72 974	37 415	35 559
016 Maksutlu	747	341	406				
017 Süleymaniye (<i>Çingenemerası</i>)	1 120	565	555				
018 Türkobası (<i>Haralgöne</i>)	743	400	343				
Toplam - Total	16 104	8 047	8 057	İl Toplamı	316 425	165 161	151 264

İli
Province of : **23 ELÂZİĞ**

İlçeler itibariyle şehir ve köy nüfusları, yüzölçümü ve nüfus yoğunluğu
City and village population, area, and density by „ilçe” (District)

İlçeler Districts	Toplam Total			Şehirler nüfusu City population (1)			Köyler nüfusu Village population (2)			Yüz ölçümü Area (km ²) (3)	Nüfus Yoğun- luğu Density (4)
	Toplam Total	Erkek Male	Kadın Female	Toplam Total	Erkek Male	Kadın Female	Toplam Total	Erkek Male	Kadın Female		
Toplam — Total	376 915	191 283	185 632	151 555	81 340	70 215	225 360	109 943	115 417	9 153	41
00 Merkez İlçe Province center	175 444	90 149	85 295	107 364	56 472	50 892	68 080	33 677	34 403	2 158	81
01 Ağın	6 644	3 052	3 592	2 002	925	1 077	4 642	2 127	2 515	260	25
02 Baskil	23 378	11 460	11 918	2 597	1 290	1 307	20 781	10 170	10 611	1 312	17
03 Karakoçan	34 825	16 901	17 924	4 703	2 503	2 200	30 122	14 398	15 724	1 085	32
04 Keban	14 487	8 212	6 275	8 298	5 377	2 921	6 189	2 835	3 354	543	26
05 Maden	36 594	18 569	18 025	15 516	8 274	7 242	21 078	10 295	10 783	939	38
06 Palu	64 633	32 477	32 156	5 385	3 095	2 290	59 248	29 382	29 866	2 222	29
07 Sivrice	20 910	10 463	10 447	5 690	3 404	2 286	15 220	7 059	8 161	634	32

(1) Şehir : İl ve ilçe merkezlerinin belediye sınırları içinde kalan alan.

(2) Köy : İl ve İlçe merkezlerinin belediye sınırları dışında kalan Bucak ile Köy Muhtarlıkları.

(3) Yüzölçümüne göller dahil değildir.

(4) Bir kilometrekareye düşen nüfus.

(1) City : Area within the municipal boundaries of Province and District centers.

(2) Village : Sub-district or Muhtarlık outside the municipal boundaries of Province and District centers.

(3) Lake surfaces are excluded.

(4) Population per square kilometer.

Nüfus grupları itibariyle Köyler sayısı ve nüfus toplamı
Number of villages and total
of their inhabitants by population group

Nüfus grupları Population group	Köy sayısı Number of villages	Nüfus toplamı Total population		
		Toplam Total	Erkek Male	Kadın Female
Toplam — Total	590	225 360	109 943	115 417
0 — 50	4	148	71	77
51 — 100	26	2 062	1 042	1 020
101 — 150	51	6 469	3 180	3 289
151 — 200	69	12 089	5 768	6 321
201 — 250	82	18 507	8 823	9 684
251 — 300	71	19 643	9 374	10 269
301 — 400	106	36 902	17 795	19 107
401 — 500	63	27 885	13 638	14 247
501 — 750	70	42 584	20 673	21 911
751 — 1000	20	17 433	8 587	8 846
1001 — 1250	14	15 186	7 467	7 719
1251 — 1500	5	6 813	3 395	3 418
1501 — 1750	2	3 214	1 661	1 553
1751 — 2000	1	1 883	913	970
2001 — 2250	—	—	—	—
2251 — 2500	5	11 865	6 124	5 741
2501 — 2750	1	2 677	1 432	1 245
2751 — 3000	—	—	—	—
3001 — 3250	—	—	—	—
3251 +	—	—	—	—

(1) Köy : İl ve ilçe merkezlerinin belediye sınırları dışında kalan Bucak ile Köy Muhtarlıkları.

(1) Village : Sub-district or muhtarlık outside the municipal boundaries of Province and District centers.

İlçe, Bucak ve Köy Muhtarlıkları itibariyle nüfus sayısı
Population by İlçe (District), Bucak (Sub-district) and Muhtarlık (Village)

Mevkiler Locality	Nüfus Population			Mevkiler Locality	Nüfus Population		
	Toplam Total	Erkek Male	Kadın Female		Toplam Total	Erkek Male	Kadın Female
00 Merkez İlcesi				1 Balıbey Bucacı			
Şehir	107 364	56 472	50 892	000 Hıdırbaba (Dişidi) (B.M.)	250	99	151
0 Merkez Bucacı				001 Alatarla (Koran)	230	122	108
001 Acıpayam (Dadeş)	306	151	155	002 Altınkuşak (Sarını) ...	451	217	234
002 Akçakiraz (Pergene) ...	1 269	634	635	003 Aydınlar (Hedi)	65	30	35
003 Altınçevre (Etimnik) ...	628	311	317	004 Balıbey	150	60	90
004 Aşağıdemirtaş (EskihoIpenksüfra)	281	125	156	005 Dalıca (Üngüzak)	291	123	168
005 Badempınarı (Yukarımalatcık-Malat)	116	60	56	006 Dambüyük	258	95	163
006 Bağdere (Ancuz)	137	70	67	007 Esenkent (Hanıbrahimşah)	293	135	158
007 Bağlarca (Nekerek) ...	325	155	170	008 Fatmalı	129	65	64
008 Ballica	176	84	92	009 Korukköy	539	238	301
009 Çamyatağı (Nurali) ...	290	140	150	010 Muratçık (Aşvan)	516	229	287
010 Çatalçeşme (Mornik) ...	1 712	890	822	011 Özgören (Zarato)	284	133	151
011 Dedepınarı (Çalçapur)	163	68	95	012 Pirinçi	277	126	151
012 Gözebaşı (Kinederiç) ...	912	461	451	013 Yeniçubuk (Hal)	295	105	190
013 Gümüşkavak (Hirhirik)	735	368	367	Toplam - Total	4 028	1 777	2 251
014 Hoşköy	481	239	242	2 Hankendi (Hanköy) Bu- cağı			
015 Kavaktepe (Aşağıhür-Hürsüfla) ...	522	272	250	000 Hankendi (Hanköy) (B.M.) (PTT)	2 370	1 180	1 190
016 Kuyulu	1 001	506	495	001 Akçakale	221	105	116
017 Örençay (Hinsler)	280	143	137	002 Bölüklü (Şiruşağı)	168	83	85
018 Safran	250	133	117	003 Bulutlu (Pulutlu) (Demirgören)	110	54	56
019 Sarıçubuk (Bizmişen)	655	329	326	004 Çalıca (Ekrüz)	523	260	263
020 Sarıyakup	235	119	116	005 Dilek (Seli)	412	184	228
021 Sedeftepe (Miği)	400	194	206	006 Durupınar (Çalomezraastı)	152	67	85
022 Şahinkaya (Hulvenk) ...	1 087	548	539	007 Gökçe (Balan)	120	57	63
023 Tadım	583	268	315	008 Gölköy (Göl)	286	115	171
024 Tepeköy	52	27	25	009 Gözpinar (Milikan) ...	159	83	76
025 Tohumül (Kumbarış) ...	168	86	82	010 Günacı (Torçolak) ...	263	132	131
026 Ulukent (Hüeynik) ...	1 502	771	731	011 Günbağı (Bavunuşağı)	130	64	66
027 Ürünveren (Aşağımalatacık)	168	88	80	012 Işkyolu (Pağnik)	309	147	162
028 Yalnız	144	72	72	013 Karaali (Berikaraali) ...	292	134	158
029 Yazıkonak (Vertetil) ...	1 484	722	762	014 Kelmahmut	293	146	147
030 Yedigöze (Germili) ...	474	225	249	015 Keluşağı	131	54	77
031 Yemişlik (İyadinhas-Miyadin) ...	390	195	195	016 Koparuşağı	179	85	94
032 Yukarıdemirtaş (Yukarıholben)	295	152	143	017 Küllük (Küllükuşağı) ...	176	92	84
033 Yurtbaşı (Hoğu)	2 334	1 374	960	018 Ortaçali (Sefernik)	291	150	141
Toplam - Total	19 555	9 980	9 575	019 Öksüzuşağı (Dipteöksüzuşağı)	339	166	173
				020 Sakabaşı (Pincirik) ...	562	253	309

İlçe, Bucak ve Köy Muhtarlıkları itibariyle nüfus sayısı
Population by İlçe (District), Bucak (Sub-district) and Muhtarlık (Village)

Mevkiler Locality	Nüfus Population			Mevkiler Locality	Nüfus Population		
	Toplam Total	Erkek Male	Kadın Female		Toplam Total	Erkek Male	Kadın Female
021 Sarıgül (Haroglu)	189	89	100	008 Korucu (Genefik)	997	478	519
022 Sarılı	454	224	230	009 Kumla (Iyikisüfla)	266	119	147
023 Sarıtosun (Kırlot)	106	56	50	010 Kuşhane (Vartini)	335	167	168
024 Sinan	80	39	41	011 Munzuroğlu	533	264	269
025 Sütlüce (Beritalan)	234	115	119	012 Saraybaşı (Ahur)	246	116	130
026 Şabanlı	152	67	85	013 Sarıkamış	666	336	330
027 Şahaplı (Berişahaplı) ...	103	53	50	014 Şeyhsuvar	663	325	338
028 Temür (Temürmezreastı)	155	72	83	015 Yolüstü (Havik)	343	197	146
029 Yalındamlar (Güdayık)	517	253	264	016 Yukarıbağ (Şeyhhacı)	1 162	561	601
030 Yazıpınarı (Sanuk) ...	261	148	113	Toplam - Total	11 133	5 431	5 702
031 Yenikonak (Mesti) ...	125	67	58	5 Mollakendi Bucacı			
032 Yolçatı (Safolar)	433	251	182	000 Mollakendi (B.M.)	749	355	394
Toplam - Total	10 295	5 045	5 250	001 Bahçekapı (Sintil)	838	415	423
3 Harput Bucacı				002 Cevizdere			
000 Harput (B.M.) (B) (PTT)	2 677	1 432	1 245	(Kürdemlikhas)	543	266	277
001 Aydınçık (Har)	391	200	191	003 Çağlar			
002 Beşoluk (Hamedî)	89	54	35	(Sarpılı-Sarpulu)	498	243	255
003 Beydalı (Zalini)	126	60	66	004 Demirgülü (Haceri) ...	366	171	195
004 Beydoğmuş (Keken) ...	166	84	82	005 Dereboğazı	605	295	310
005 Çakmaközü (Karinget)	49	21	28	006 Doğankuş (Tilenzit) ...	413	207	206
006 Çatalharman (Hozik)	468	201	267	007 Elmapınarı			
007 Erbildi (Haciseli)	210	109	101	(Yukarıtağınstı)	550	269	281
008 Gümüşbağlar (Mürüdü)	440	225	215	008 Gölardı (Şepgen)	401	213	188
009 Güneycayırı	173	84	89	009 Güngörne (Şemsi)	314	167	147
010 Karataş	144	73	71	010 Güntaş (Kövenk)	722	353	369
011 Kaplıkaya (Zalîk)	350	179	171	011 İktepe (Hozektek)	297	129	168
012 Körpe	321	157	164	012 Karasaz	186	98	88
013 Kurtdere	282	153	129	013 Karşıbağ (Kehli)	455	213	242
014 Meşeli	265	129	136	014 Kavakaltı (Aşağıtağınstı)	235	123	112
015 Obuz	70	37	33	015 Kuşluyazı (Arozik) ...	519	264	255
016 Oymaağaç (Pekînik) ...	317	142	175	016 Yenice	191	111	80
017 Salkaya (Hersenik) ...	737	356	381	017 Yenikapı (Köhnk)	1 221	602	619
018 Sarıbük (Kürdemlik) ...	275	148	127	018 Yünlüce (Mürü)	832	430	402
019 Serince (Susnaz)	445	212	233	Toplam - Total	9 935	4 924	5 011
020 Yenigün (Adedi)	196	100	96	6 Poyraz Bucacı			
Toplam - Total	8 191	4 156	4 035	000 Poyraz (B.M.)	167	80	87
4 İçme Bucacı				001 Alaca	264	125	139
000 İçme (B.M.) (B) (PTT)	1 883	913	970	002 Alpagut	282	141	141
001 Değirmenönü (Zerteriç)	705	314	391	003 Arındık	240	136	104
002 Gedikyolu (Caferi) ...	254	126	128	004 Avcılı	202	93	109
003 Harmanpınar (Alişam)	788	388	400	005 Balpınar (Pirik)	76	38	38
004 İkizdemir (Habusu) ...	1 048	494	554	006 Beşikköy	216	118	98
005 Kırış	416	225	191	007 Şibköy	373	179	194
006 Koçkale	457	221	236	008 Çötelî	224	114	110
007 Konakkalmaz	371	187	184	009 Harmantepe (Çorcuk)	218	106	112

İlçe, Bucak ve Köy Muhtarlıkları itibarıyla nüfus sayısı
Population by İlçe (District), Bucak (Sub-district) and Muhtarlık (Village)

Mevkiler Locality	Nüfus Population			Mevkiler Locality	Nüfus Population		
	Toplam Total	Erkek Male	Kadın Female		Toplam Total	Erkek Male	Kadın Female
010 Kalkantepe (Tilek) ...	97	44	53	02 Baskil İlcesi			
011 Karaçavuş (Şanık)	224	98	126				
012 Kavakpınar (Akmezrea)	92	38	54	Şehir	2 597	1 290	1 307
013 Kebektaş (Gürgüşan) ...	217	92	125				
014 Kozluk	213	107	106	0 Merkez Bucacı			
015 Pelte	278	131	147	001 Akdemir (Şeyhan)	143	75	68
016 Sünköy	471	201	270	002 Başbölük (Dodikan) ...	246	121	125
017 Uzuntarla (Erzülük) ...	689	324	365	003 Demirlibağçe			
018 Üçağaç	151	69	82	(Mollasorik)	226	113	113
019 Yukarıçakmak	249	130	119	004 Doğançık			
Toplam - Total	4 943	2 364	2 579	(Milliüşağı-Melülüşağı)	342	174	168
Bucak ve Köyler Toplamı	68 080	33 677	34 403	005 Dügüntepe (Girdikan)	273	142	131
Merkez İlcesi Toplamı	175 444	90 149	85 295	006 Hacımustafa	297	133	164
01 Ağın İlcesi				007 Hacıüşağı	216	98	118
Şehir	2 002	925	1 077	008 İçlikaval (Simikanzeyve)	128	60	68
0 Merkez Bucacı				009 Karagerik (Yukarıham)	263	128	135
001 Altınayva (Ağdunut) ...	309	145	164	010 Karakaş	479	248	231
002 Aşağıyabanlı	233	116	117	011 Karoğlu	336	162	174
003 Bademli	152	63	89	012 Kayabeyli (Rıdvanuşağı)	177	83	94
004 Bahadırlar (Zabubbar)	184	83	101	013 Kızıluşağı	347	169	178
005 Balkayaşı (Şihlar)	185	77	108	014 Koçyolu (Atikan)	364	168	196
006 Bayelması (Hozakbur)	241	90	151	015 Kuluşağı			
007 Bükler (Südere)	175	81	94	(Yukarıkuluşağı)	378	186	192
008 Demirçarık (Gemuhu)	157	72	85	016 Meydancık	63	32	31
009 Dibekli (Dingidar)	267	134	133	017 Resulkahya	445	231	214
010 Dürümlü (Minayık) ...	381	176	205	018 Söğütdere (Simikanther-			
011 Kaşpınar (Pağnik)	152	68	84	di)	258	126	132
012 Kopuzlu (Hörenek) ...	256	117	139	019 Sultanuşağı	152	67	85
013 Modanlı	273	127	146	020 Şahaplı (Öteşahaplı) ...	273	124	149
014 Öğrendik (Girani)	220	97	123	021 Şahindere (Bilikan) ...	231	114	117
015 Pulköy	252	120	132	022 Şituşağı	438	235	203
016 Samançay (Küzne)	203	85	118	023 Tavşanuşağı	176	93	83
017 Saraycık	581	259	322	024 Yalındam (Erkavun) ...	177	95	82
018 Yedibağ (Pasikli)	260	142	118	025 Yeniocak (Gülkan) ...	240	112	128
019 Yeniyanpan (Hastek) ...	161	75	86	026 Yıldızlı (Meşesaban) ...	114	57	57
Toplam - Total	4 642	2 127	2 515	027 Yürekli (Berişal)	74	47	27
Bucak ve Köyler Toplamı	4 642	2 127	2 515	Toplam - Total	6 856	3 393	3 463
Ağın İlcesi Toplamı ...	6 644	3 052	3 592	1 Aydınlar Bucacı			
				000 Aşağıkuluşağı (B.M.) ...	509	261	248
				001 Akuşağı	622	310	312
				002 Altınuşağı	260	132	128
				003 Bilaluşağı	606	297	309
				004 Bozoğlak (Beretebüyük)	740	376	364
				005 Emirhan	235	115	120
				006 Hüyük	293	125	168

İlçe, Bucak ve Köy Muhtarlıkları itibarıyla nüfus sayısı
Population by İlçe (District), Bucak (Sub-district) and Muhtarlık (Village)

Mevkiler Locality	Nüfus Population			Mevkiler Locality	Nüfus Population		
	Toplam Total	Erkek Male	Kadın Female		Toplam Total	Erkek Male	Kadın Female
007 Kaleköy	231	102	129	002 Akarbaşı (Çakan)	697	326	371
008 Konalga (Zeykan)	562	299	263	003 Akçiçek (Aşağıalican)	95	51	44
009 Kumlutarla (Ataf)	479	223	256	004 Akkuş (Paş)	287	122	165
010 Suyatağı (Arapuşağı) ...	347	161	186	005 Altınoluk (Tirkiyan) ...	410	215	195
Toplam - Total	4 884	2 401	2 483	006 Bahçecik	426	207	219
2 Kuşsarayı (Bekirhüseyin)				007 Balçalı (Çalakas)	219	116	103
Bucağı				008 Bardaklı (Kalemzin) ...	135	71	64
000 Kuşsarayı				009 Beydere	372	194	178
(Bekirhüseyin) (B.M.)	228	112	116	010 Bulgurcus (Yiğ)	1 076	558	518
001 Aladikme				011 Çalıkaya (Kilotiyan) ...	298	133	165
(Bozolar-Selvibozolar)	572	278	294	012 Çamardı			
002 Alangören (Kirlot)	190	91	99	(Yukarıalican)	152	77	75
003 Çavuşlu (Verdihan) ...	241	111	130	013 Çatalyol (Müsyen)	124	60	64
004 Çiğdemlik (Hasikli) ...	325	170	155	014 Çavuşyolu (Himan) ...	224	116	108
005 Deliktaş (Sosikan)	302	157	145	015 Çayırgülü (Badran) ...	408	188	220
006 Eskiköy	365	178	187	016 Demirdelen (Kefan) ...	74	39	35
007 Gemici	601	312	289	017 Doğanoğlu			
008 Habibuşağı	229	111	118	(Kurukaniğaz)	341	152	189
009 Hacıhüseyinler	347	164	183	018 Gündeği (Cobur)	685	342	343
010 Hacımehmetli	459	216	243	019 Hamzalı	304	154	150
011 Harabakayış	634	294	340	020 Kalecik	481	253	228
012 İmikuşağı	97	47	50	021 Kalkankaya (Gırbo) ...	229	112	117
013 Kadıköyü	936	467	469	022 Karakoçan (Karkoçan)	159	70	89
014 Karaali (Kaykaraali) ...	476	222	254	023 Karapınar	77	44	33
015 Kocaharmanı (Hasabur)	221	106	115	024 Karasakal	159	75	84
016 Konacık (Ötetalan) ...	342	177	165	025 Kavakdere (Aşış)	246	85	161
017 Kutlugün (Şeyhali) ...	248	120	128	026 Kızılca	209	92	117
018 Pınarlı	350	150	200	027 Kızılpinar	369	171	198
019 Sarıtaş (Şavaluşağı) ...	503	243	260	028 Koçyiğitler (Hallan) ...	429	188	241
020 Tabanbükü (Şeyhhasan)	403	183	220	029 Kulundere	376	190	186
021 Tatlıpayam (Sersük) ...	238	124	114	030 Okçular			
022 Topaluşağı (Topalkem)	437	209	228	(Bozçatı-Okçıyan)	1 420	661	759
023 Yaylanlı (Keçikuşağı)	297	134	163	031 Ormancık (Külemis) ...	138	70	68
Toplam - Total	9 041	4 376	4 665	032 Pamuklu	187	76	111
Bucak ve Köyler Toplamı	20 781	10 170	10 611	033 Paşayaylası			
Baskil İlçesi Toplamı ...	23 378	11 460	11 918	(Mezreigazi)	36	20	16
03 Karakoçan İlçesi				034 Saruçan	1 024	505	519
Şehir	4 703	2 503	2 200	035 Tekardıç (Dilimli)	186	86	100
0 Merkez Bucağı				036 Üçbudak (Delikan) ...	129	66	63
001 Ağamezreasi	201	102	99	037 Yalıntaş (Şevtiyan) ...	52	30	22
				038 Yenice	212	111	101
				039 Yenikaya (Komik)	242	110	132
				040 Yeniköy (Göçmen) ...	510	252	258
				041 Yoğunağaç (Kolan) ...	386	182	204
				042 Yücekonak (Kavman)	451	211	240
				Toplam - Total	14 235	6 883	7 352

İlçe, Bucak ve Köy Muhtarlıkları itibariyle nüfus sayısı
Population by İlçe (District), Bucak (Sub-district) and Muhtarlık (Village)

Mevkiler Locality	Nüfus Population			Mevkiler Locality	Nüfus Population		
	Toplam Total	Erkek Male	Kadın Female		Toplam Total	Erkek Male	Kadın Female
1 Başyurt (Aşağılehan)				013 Kocadayı (<i>Köçet</i>)	490	230	260
Bucağı				014 Korudibi (<i>Müzikan</i>) ...	538	253	285
000 Başyurt (<i>Aşağılehan</i>)				015 Kuşbayırı (<i>Kerbuz</i>) ...	542	244	298
(B.M.)	434	197	237	016 Özlüce (<i>Muğbet</i>)	218	106	112
001 Akbulak (<i>Yalancı</i>)	471	203	268	017 Sarıbaşak (<i>Zelhidir</i>) ...	709	337	372
002 Akyokuş (<i>Ferho</i>)	280	126	154	018 Sanhan (<i>Müsrüm</i>)	422	212	210
003 Alayağmur	377	177	200	019 Yeşilbelen (<i>Gamhut</i>) ...	563	279	284
004 Aşağıovacık				020 Yıldız (<i>Norput</i>)	213	102	111
(<i>Aşağıkürikan</i>)	211	107	104	Toplam - Total	8 869	4 130	4 739
005 Çanakçı	322	158	164	Bucak ve Köyler Toplamı	30 122	14 398	15 724
006 Çayırדם				Karakoçan İlçesi Toplamı	34 825	16 901	17 924
(<i>Yakarülehan</i>)	129	74	55	04 Keban İlçesi			
007 Demirtepe (<i>Seyfan</i>) ...	75	36	39	Şehir	8 298	5 377	2 921
008 Deveci	366	189	177	0 Merkez Bucacı			
009 Durmuş				001 Akçatepe			
(<i>Zegelan-Hamikan</i>) ...	404	208	196	(<i>Zırkışeyhemir</i>)	378	182	196
010 Gözerck	197	100	97	002 Akgömlek (<i>Kurkuş</i>) ...	184	91	93
011 Güllüce	416	184	232	003 Altınküren (<i>Hozik</i>) ...	386	176	210
012 İsabey	236	109	127	004 Altınyaka (<i>Temte</i>)	331	163	168
013 Kırgıl	271	125	146	005 Arslankaşı (<i>Niskuşağı</i>)	60	32	28
014 Koryusuf	173	88	85	006 Aşağıçakmak	180	92	88
015 Kuşçu	256	113	143	007 Bademli	191	88	103
016 Kümbet	348	178	170	008 Bahçeli	132	53	79
017 Mahmutlu	405	202	203	009 Bayındır	315	94	221
018 Maksutalı	326	162	164	010 Bağdeğirmeni (<i>Melilan</i>)	305	132	173
019 Mirahmet	177	79	98	011 Bölükçalı (<i>Hacısor</i>) ...	13	6	7
020 Sağın	293	146	147	012 Büklümlü			
021 Soğucak (<i>Savucak</i>) ...	81	38	43	(<i>Aşağımişelli</i>)	147	77	70
022 Yukarıovacık				013 Çalık	103	51	52
(<i>Yukarıkürikan</i>)	316	163	153	014 Çatalema (<i>Birvan</i>) ...	365	157	208
023 Yüzev	454	223	231	015 Çevrekaya (<i>Zeryan</i>) ...	197	100	97
Toplam - Total	7 018	3 385	3 633	016 Delikavak (<i>Kergah</i>) ...	157	90	67
2 Çan Bucacı				017 Denizli (PTT)	485	219	266
000 Çan (B.M.) (PTT)	397	185	212	018 Gökbelen (<i>Zırkıbaz</i>) ...	388	181	207
001 Akpınar	239	113	126	019 Göldere (<i>Zırkücük</i>) ...	160	73	87
002 Alabal (<i>Beruç</i>)	538	251	287	020 Güneytepe (<i>Halfe</i>) ...	94	49	45
003 Bazlama (<i>Karsini</i>)	1 004	473	531	021 Koyunuşağı	190	93	97
004 Çelebi	605	301	304	022 Kurşunkaya (<i>Küdikan</i>)	101	57	44
005 Çitak	263	119	144	023 Kuşçu	90	45	45
006 Demirtaş	369	137	232	024 Örenkaya (<i>Çandikan</i>)	82	35	47
007 Dumluyazı (<i>Kakvin</i>) ...	248	130	118	025 Pınarlar (<i>Nimri</i>)	188	72	116
008 Gümüşakar (<i>Şamont</i>)	209	98	111				
009 Hamurkesen (<i>Sarpuca</i>)	322	146	176				
010 Karacan	213	85	128				
011 Kavalcık (<i>Arapderesi</i>)	389	162	227				
012 Keklik	378	167	211				

İli
Province of : **23 ELÂZİĞ**

İlçe, Bucak ve Köy Muhtarlıkları itibariyle nüfus sayısı
Population by ilçe (District), Bucak (Sub-district) and Muhtarlık (Village)

Mevkiler Locality	Nüfus Population			Mevkiler Locality	Nüfus Population		
	Toplam Total	Erkek Male	Kadın Female		Toplam Total	Erkek Male	Kadın Female
026 Sağdıçlar (<i>Hamzikan</i>)	315	138	177	029 Yeşiova	109	45	64
027 Taşkesen (<i>Yukarımişelli</i>)	199	96	103	Toplam - Total	15 712	7 710	8 002
028 Topkiran	211	95	116	1 Hazar Bucağı			
029 Üçpınar (<i>Kiliruşağı</i>) ...	242	98	144	000 Kavak (B.M.)	745	348	397
Toplam - Total	6 189	2 835	3 354	001 Akboğa (<i>Kazar</i>)	124	69	55
Bucak ve Köyler Toplamı	6 189	2 835	3 354	002 Altıntarla (<i>Cindi</i>)	303	150	153
Keban İlcesi Toplamı ...	14 487	8 212	6 275	003 Bahçedere (<i>Maloto</i>) ...	517	250	267
05 Maden İlcesi				004 Çakıroğlu (<i>Mıgırğan</i>)	393	183	210
Şehir	15 516	8 274	7 242	005 Durmuştepe (<i>Çeko</i>) ...	372	189	183
0 Merkez Bucağı				006 Eğrikavak (<i>Sanisi</i>) ...	191	93	98
001 Ağadıbek (<i>Kılırgan</i>)				007 Hatunköyü	209	96	113
(PTT)	369	190	179	008 Işıktepe (<i>Kıçan</i>)	279	129	150
002 Alacakaya (<i>Gülaman</i>)	2 348	1 174	1 174	009 Koçkonağı			
003 Altıoluk (<i>Kelhası</i>)	842	409	433	(<i>Hıdik-Arkışepken</i>) ...	624	296	328
004 Arslantaşı (<i>Putyan</i>) ...	234	115	119	010 Polat	388	184	204
005 Bakladamlar				011 Topaluşağı	163	87	76
(<i>Kundikan</i>)	463	203	260	012 Yenibahçe (<i>Geri</i>)	324	148	176
006 Çalkaya (<i>Kilikan</i>)	469	236	233	013 Yıldızhan (<i>Onseppen</i>)	316	147	169
007 Çanakçı (<i>Aşağıışık</i>) ...	407	195	212	014 Yoncapınar			
008 Çataklı (<i>Engene</i>)	1 223	576	647	(<i>Bervikömleri-Şeyhoğlu</i>)	418	216	202
009 Çayırköyü	204	114	90	Toplam - Total	5 366	2 585	2 781
010 Çitliköy (<i>Hilindir</i>)	400	201	199	Bucak ve Köyler Toplamı	21 078	10 295	10 783
011 Dutpınar (<i>Şadiyan</i>) ...	298	156	142	Maden İlcesi Toplamı ...	36 594	18 569	18 025
012 Gezin	1 042	477	565	06 Palu İlcesi			
013 Hanevleri	314	167	147	Şehir	5 385	3 095	2 290
014 İncebayır				0 Merkez Bucağı			
(<i>Bahrobışaran</i>)	334	183	151	001 Akmezrea	336	150	186
015 Karatop (<i>Kıllan</i>)	325	172	153	002 Akyürek (<i>Mahman</i>) ...	549	283	266
016 Kartaldere (<i>Şeyhkatil</i>)	413	195	218	003 Altınölçek (<i>Şehmiran</i>)	108	49	59
017 Kaşlıca (<i>Gehröz</i>)	569	266	303	004 Andılar (<i>Sağuna</i>)	330	164	166
018 Kayalar (<i>Davudan</i>) ...	272	132	140	005 Arındık (<i>Lekiç</i>)	400	208	192
019 Kayranlı (<i>Yukarışığır</i>)	507	239	268	006 Aşağımirahmet	765	401	364
020 Kızıltepe	385	194	191	007 Baltaş (<i>Nacaran</i>)	914	448	466
021 Kumyazı (<i>Genepi</i>)	273	142	131	008 Bayramyazı (<i>Paho</i>) ...	423	217	206
022 Küçükova (<i>Havri</i>)	326	140	186	009 Beşpınar (<i>Nüşnek</i>)	137	74	63
023 Naldöken (<i>Kermekün</i>)	1 044	518	526	010 Beyhani (<i>Hün</i>)	2 347	1 176	1 171
024 Örtülü	251	124	127	011 Bilalköy	253	120	133
025 Sağrılı (<i>Dürgan</i>)	551	259	292	012 Bozçanak (<i>Buban</i>)	599	293	306
026 Sularbaşı (<i>Yukarıbahro</i>)	443	262	181	013 Burgudere (<i>Hünekrek</i>)	843	426	417
027 Tekevler (<i>Pirnos</i>)	946	478	468	014 Çakırtaş (<i>Hoşmak</i>) ...	1 011	523	488
028 Tepecik	351	148	203				

İlçe, Bucak ve Köy Muhtarlıkları itibarıyla nüfus sayısı
Population by ilçe (District), Bucak (Sub-district) and Muhtarlık (Village)

Mevkiler Locality	Nüfus Population			Mevkiler Locality	Nüfus Population		
	Toplam Total	Erkek Male	Kadın Female		Toplam Total	Erkek Male	Kadın Female
015 Çiftlikköy	129	55	74	058 Yeniköy	315	160	155
016 Damlapınar (Abasan)	127	64	63	059 Yeniköymezreasi	244	121	123
017 Demirci (Dümürçü) ...	357	175	182	060 Yeşilbayır (Vank)	345	183	162
018 Ekinözü (Habap)	738	363	375	061 Yukarımırahmet	193	93	100
019 Gedikyurt (Kürün) ...	994	511	483	Toplam - Total	28 304	14 052	14 252
020 Gökçedal (Habapgözereği)	291	144	147	1 Arıcak (Mirivan) Bucacı			
021 Gözecik (Bedevi)	209	99	110	000 Arıcak (Mirivan-Kara- boğan) (B.M.) (PTT) ...	1 314	687	627
022 Gümeçbağlar (Tilk) ...	202	102	100	001 Bozcavuş (Geyit)	370	165	205
023 Güllüce (Saraçor)	675	323	352	002 Bükardı (Berik)	761	382	379
024 Gümüşkaynak (Kürkidan)	50	24	26	003 Çakmakaya (Dol) ...	765	376	389
025 Hasbey (Hasbenk)	530	278	252	004 Çavuşdere (Liskom) ...	379	206	173
026 Kıpıaçmaz (Sığam-Pınartepe)	275	141	134	005 Çevrecik (Vüşküla) ...	240	111	129
027 Karabük (Karabörk) ...	158	63	95	006 Erbağı (Merzil)	404	190	214
028 Karacabağ (Caro)	682	342	340	007 Erimli (Veşin)	1 226	600	626
029 Karaman	243	119	124	008 Esenlik (Girdo)	196	99	97
030 Karasalkım (Alkatyan)	866	428	438	009 Göründü (Gehar)	427	216	211
031 Karataş (Kadıyan)	313	149	164	010 Gümükaya (Simserkiz)	559	279	280
032 Karıncaköy	196	90	106	011 Gürçubuk (Şarih)	307	182	125
033 Kasıl	143	64	79	012 Halkalı (Aynato)	741	368	373
034 Kavakköy	445	223	222	013 Kambertepe (Kedek) ...	421	205	216
035 Kayaönü (Hami)	409	203	206	014 Karakaş (Bircik)	565	279	286
036 Keklikdere (Tırhan) ...	632	270	362	015 Kayahisar (Ropin)	295	142	153
037 Kovancılar (B) (PTT)	2 466	1 220	1 246	016 Kutludüğün (Ekrek) ...	388	192	196
038 Köprüdere (Abrenk) ...	192	87	105	017 Küplüce (Desmoni) ...	673	323	350
039 Mağaraköy (Muğara)	229	131	98	018 Ormanpınar (Ameran)	412	223	189
040 Muratbağı (Gülüşkür)	335	188	147	019 Samanköy	359	170	189
041 Nisankaya (Loğmar) ...	128	65	63	020 Tarhanaköy	462	232	230
042 Örencik (Haraba)	158	90	68	021 Üçöcek (Tirmal)	717	367	350
043 Örgülü (Kivenk)	295	153	142	022 Yalnızdamlar (Goma)	539	277	262
044 Payamlı	126	63	63	023 Yaylabaşı (Muhyan) ...	356	182	174
045 Saraybahçe (Çınaz) ...	467	246	221	024 Yoğunbilek (Narvış) ...	750	369	381
046 Sarıbuğday (Karaşih)	213	104	109	Toplamı - Total	13 626	6 822	6 804
047 Seydili	978	469	509	2 Çaybağı (Karaçör) Bu- cağı			
048 Soğukpınar (Adıhan)	352	164	188	000 Çaybağı (Karaçor-Çokcur)			
049 Şenova	404	198	206	(B.M.)	450	234	216
050 Taşcanak (Totik)	232	108	124	001 Akçakent	208	73	135
051 Tatarköy	195	83	112	002 Altınkum (Kınar)	102	44	58
052 Tepebağı (Kabur)	444	211	233	003 Aşağıköse	96	50	46
053 Umutkaya (Hacıkil) ...	138	62	76	004 Avlağı	320	135	185
054 Üçdeğirmenler (Herpünk)	873	418	455	005 Bağgüllü (Mürikan) ...	266	134	132
055 Yarımca	678	348	330	006 Çatakbaşı (Kızılhan) ...	149	77	72
056 Yarımtepe (Argat) ...	284	152	132	007 Çelebi	236	103	133
057 Yazıbaşı (Sekrat)	341	173	168				

İlçe, Bucak ve Köy Muhtarlıkları itibariyle nüfus sayısı
Population by İlçe (District), Bucak (Sub-district) and Muhtarlık (Village)

Mevkiler Locality	Nüfus Population			Mevkiler Locality	Nüfus Population		
	Toplam Total	Erkek Male	Kadın Female		Toplam Total	Erkek Male	Kadın Female
008 Demirmentaşı (Piyadin)	208	112	96	013 Kayalık	302	164	138
009 Ekinbağı (Reşan)	381	180	201	014 Kurbulak			
010 Esenkavak (Bestek) ...	226	120	106	(Büyükparsıyan)	400	193	207
011 Fahribey	242	117	125	015 Köklüce (Kiliban)	520	272	248
012 Fahribeymezrası	132	61	71	016 Küçükçaltı			
013 Gülçatı (Kırvaköy) ...	548	285	263	(Küçükhaylan)	149	75	74
014 Hacımekke	285	136	149	017 Okçular (Okçıyan) ...	910	409	501
015 Hacısam	283	133	150	018 Tabanözü (Püşkalan)	389	178	211
016 İğdeli (Şorikan)	222	99	123	019 Yılbaşı (Saffara)	227	107	120
017 Kaçar	240	107	133	020 Yoncalıbayır (Hor) ...	483	249	234
018 Kolluca (Pirikan)	169	82	87	021 Yukarıdemirli			
019 Kuşağacı (Veyis)	115	61	54	(Yukarıgevla-Tekya) ...	169	88	81
020 Kuşçuköy	221	98	123	022 Yukarıkanatlı			
021 Mustafaköy	363	182	181	(Yukarınasran)	312	148	164
022 Osmanağaköy	101	53	48	Toplam - Total	9 231	4 584	4 647
023 Salkımlı (Engüran) ...	262	122	140	Bucak ve Köyler Toplamı	59 248	29 382	29 866
024 Soğanlı (Karahido) ...	266	127	139	Palu İlçesi Toplamı ...	64 633	32 477	32 156
025 Sürekli (Kuran)	103	55	48	07 Sivrice İlçesi			
026 Taşören (Taşveren) ...	211	102	109	Şehir	5 690	3 404	2 286
027 Topağaç (Pafikan) ...	355	167	188	0 Merkez Bucacı			
028 Uyandık (Musulu)	395	185	210	001 Akbuğday (Beşirto) ...	388	185	203
029 Uzunova	287	153	134	002 Alaattinköy	307	142	165
030 Yenidam (Cafikan) ...	303	155	148	003 Alıncık	191	95	96
031 Yeşildere (Kilise)	241	130	111	004 Aşağıçanakçı	252	114	138
032 Yukarıkazanlar	101	52	49	005 Başkaynak (Keydan) ...	801	384	417
Toplam - Total	8 087	3 924	4 163	006 Bekçitepe (Cünt)	272	137	135
3 Gökdere (Erdirük) Bu- cağı				007 Çatakkaya (Samato) ...	315	156	159
000 Gökdere (Erdirük)				008 Dedeyolu (Yukarıhuh)	554	268	286
(B.M.)	1 017	526	491	009 Dikmen (Cüge)	209	93	116
001 Akbulut (Ziver)	1 326	691	635	010 Doğansu (Nargize) ...	102	48	54
002 Aşağıdemirci				011 Dörtbölük (Perdik) ...	352	140	212
(Aşağıgevla)	267	98	169	012 Düzbahçe (Haftaşar)	695	318	377
003 Aşağıkanatlı				013 Elmasuyu (Bervi)	275	126	149
(Aşağınasran)	319	167	152	014 Güneyköy	189	87	102
004 Atik	100	56	44	015 Hacılar	296	145	151
005 Beydoğan (Zogapa) ...	471	248	223	016 Kavallı (Helezür)	422	199	223
006 Bölükelma (Tüy)	62	30	32	017 Kayapınar (Ermiye) ...	516	244	272
007 Büyükçaltı				018 Kösebayır (İsolar)	323	145	178
(Büyükhaylan)	559	273	286	019 Kürkköy	872	409	463
008 Durmuşlar (Durmuşan)	154	78	76	020 Soğukpınar	418	192	226
009 Gemtepe (Gaydimen)	259	130	129	021 Sürek	303	157	146
010 Göçmezler							
(Mergihesmən)	150	73	77				
011 İsağamezreasi	199	97	102				
012 Karasungur (Bahraman)	487	234	253				

İlçe, Bucak ve Köy Muhtarlıkları itibarıyla nüfus sayısı
Population by İlçe (District), Bucak (Sub-district) and Muhtarlık (Village)

Mevkiler Locality	Nüfus Population			Mevkiler Locality	Nüfus Population		
	Toplam Total	Erkek Male	Kadın Female		Toplam Total	Erkek Male	Kadın Female
022 Uslu	555	255	300	010 Günbalı			
023 Üçlerce (<i>Samilli</i>)	393	207	186	(<i>Cafolar-Çavikler</i>)	134	66	68
024 Üğrük	178	85	93	011 Hıncak (<i>Aşağıelkük</i>) ...	218	92	126
025 Yedikardeş (<i>Karik</i>) ...	205	101	104	012 Kalaba	140	63	77
026 Yedipınar (<i>Halfe</i>)	176	72	104	013 Kamışlık	452	203	249
027 Yukarıçanakçı	225	105	120	014 Kavakköy	208	83	125
Toplam - Total	9 784	4 609	5 175	015 Kayabağları (<i>Pıhtı</i>) ...	349	132	217
1 Gözeli (İringil) Bucağı				016 Kılıçkaya (<i>Karafıto</i>) ...	146	68	78
000 Gözeli (<i>Mercümük</i>)				017 Mollaali	134	65	69
(B.M.)	719	322	397	018 Tarlatepe (<i>Meskünü</i>) ...	177	96	81
001 Akseki	148	73	75	019 Taşhayla (<i>İringil</i>)	264	134	130
002 Canuşağı (<i>Kürtcüğe</i>) ...	176	68	108	020 Topaluşağı	303	151	152
003 Çevrimtaş (<i>Ayvos</i>)	321	138	183	021 Yavruşağı	91	42	49
004 Çörtümlü	292	140	152	022 Yürekaya (<i>Avsiye</i>) ...	196	80	116
005 Dereboynu (<i>Testek</i>) ...	78	32	46	Toplam - Total	5 436	2 450	2 986
006 Doğanbağı (<i>Abutahir</i>)	288	139	149	Bucak ve Köyler Toplamı	15 220	7 059	8 161
007 Duygulu (<i>Yukarıelkük</i>)	221	84	137	Sivrice İlcesi Toplamı ...	20 910	10 463	10 447
008 Gelindere (<i>Fezolar</i>) ...	164	71	93	İl Toplamı	376 915	191 283	185 632
009 Görgülü (<i>Cevlani-Alu- çöksüzüşağı</i>)	217	108	109				

İli : 24 ERZİNCAN
Province of

İlçeler itibariyle şehir ve köy nüfusları, yüzölçümü ve nüfus yoğunluğu
City and village population, area, and density by "ilçe" (District)

İlçeler Districts	Toplam Total			Şehirler nüfusu City population (1)			Köyler nüfusu Village population (2)			Yüz ölçümü Area (km ²) (3)	Nüfus Yoğun- luğu Density (4)
	Toplam Total	Erkek Male	Kadın Female	Toplam Total	Erkek Male	Kadın Female	Toplam Total	Erkek Male	Kadın Female		
Toplam — Total	276 122	139 643	136 479	78 195	46 685	31 510	197 927	92 958	104 969	11 903	23
00 Merkez İlçe Province center	120 468	65 223	55 245	58 352	35 354	22 998	62 116	29 869	32 247	2 166	55
01 Çayırlı	29 530	13 779	15 751	3 168	1 602	1 566	26 362	12 177	14 185	1 480	19
02 İliç	14 857	6 906	7 951	1 432	816	616	13 425	6 090	7 335	1 397	10
03 Kemah	23 376	10 936	12 440	2 958	1 782	1 176	20 418	9 154	11 264	2 354	9
04 Kemaliye	13 249	5 921	7 328	2 510	1 248	1 262	10 739	4 673	6 066	1 168	11
05 Refahiye	36 317	17 419	18 898	5 455	3 292	2 163	30 862	14 127	16 735	1 746	20
06 Tercan	38 325	19 459	18 866	4 320	2 591	1 729	34 005	16 868	17 137	1 592	24

(1) Şehir : İl ve ilçe merkezlerinin belediye sınırları içinde kalan alan.

(2) Köy : İl ve ilçe merkezlerinin belediye sınırları dışında kalan Bucak ile Köy Muhtarlıkları.

(3) Yüzölçümüne göller dahil değildir.

(4) Bir kilometrekareye düşen nüfus.

(1) City : Area within the municipal boundaries of Province and District centers.

(2) Village : Sub-district or Muhtarlık outside the municipal boundaries of Province and District centers.

(3) Lake surfaces are excluded.

(4) Population per square kilometer.

Nüfus grupları itibariyle Köyler sayısı ve nüfus toplamları
Number of villages and total
of their inhabitants by population group

Nüfus grupları Population group	Köy sayısı Number of villages	Nüfus toplamı Total population		
		Toplam Total	Erkek Male	Kadın Female
Toplam — Total	563	197 927	92 958	104 969
0 — 50	15	588	258	330
51 — 100	54	4 056	1 883	2 173
101 — 150	60	7 647	3 512	4 135
151 — 200	72	12 437	5 628	6 809
201 — 250	63	14 139	6 445	7 694
251 — 300	66	18 144	8 267	9 877
301 — 400	84	29 464	13 541	15 923
401 — 500	45	20 039	9 273	10 766
501 — 750	63	38 253	17 990	20 263
751 — 1000	18	15 210	7 281	7 929
1001 — 1250	11	11 927	5 631	6 296
1251 — 1500	5	6 822	3 343	3 479
1501 — 1750	1	1 611	810	801
1751 — 2000	1	1 940	974	966
2001 — 2250	—	—	—	—
2251 — 2500	2	4 592	2 523	2 069
2501 — 2750	—	—	—	—
2751 — 3000	2	5946	3 093	2 853
3001 — 3250	—	—	—	—
3251 +	1	5 112	2 506	2 606

(1) Köy : İl ve ilçe merkezlerinin belediye sınırları dışında kalan Bucak ile Köy Muhtarlıkları.

(1) Village : Sub-district or muhtarlık outside the municipal boundaries of Province and District centers.

İli : 24 ERZİNCAN
Province of

İlçe, Bucak ve Köy Muhtarlıkları itibariyle nüfus sayısı
Population by ilçe (District), Bucak (Sub-district) and Muhtarlık (Village)

Mevkiler Locality	Nüfus Population			Mevkiler Locality	Nüfus Population		
	Toplam Total	Erkek Male	Kadın Female		Toplam Total	Erkek Male	Kadın Female
00 Merkez İlcesi				037 Mahmutlu	541	267	274
				038 Mecidiye	714	330	384
Şehir	58 352	35 354	22 998	039 Mollaköyü	1 107	531	576
				040 Oğlaktepe (Til)	183	86	97
0 Merkez Bucacı				041 Oğulcuk			
001 Akyazı (Norkâh)	634	301	333	(Ergan-Gelinsi)	480	229	251
002 Aydoğdu (Hozunsu) ...	521	241	280	042 Ortayurt (Pulur)	272	144	128
003 Bahçeli (Hâh)	754	353	401	043 Pekmezli (Hanzar)	64	29	35
004 Balıbeyi	345	154	191	044 Pınarönü (Kurtkendi)	345	156	189
005 Ballı (Cileyli)	162	73	89	045 Saztepe (Küpesi)	222	106	116
006 Başpınar				046 Söğütözü			
(Büyükköşünger)	234	115	119	(Tahsulbrastik)	608	294	314
007 Beşsaray				047 Sütpınar			
(Şehursürbehani)	474	208	266	(Tahsulekrek)	534	228	306
008 Binkoç (Cırzım)	472	229	243	048 Tepecik (Rumekrek) ...	345	162	183
009 Bozyazı (Bergisor)	425	206	219	049 Türkmenoğlu (Dacirek)	438	210	228
010 Buğdaylı				050 Ulalar	1 940	974	966
(Küçükköşünger)	223	95	128	051 Üçkonak (Harabedi)	682	316	366
011 Büyükçakırman	289	129	156	052 Ürek	261	129	132
012 Caferli	358	172	186	053 Yalnızbağ	667	320	347
013 Cevizli (Şoha)	164	69	95	054 Yaylabası (Kiy)	814	382	432
014 Çatalören				055 Yeniköy	166	92	74
(Vakıfbrastik)	320	153	167	056 Yeşilçay (Selüke)	78	40	38
015 Çubuklu	320	143	177	057 Yoğurtlu (Pızvan)	710	358	352
016 Çukurkaya (Sarığöl) ...	1 316	645	671	Toplam - Total	28 264	13 638	14 626
017 Demirkent (Horan) ...	891	456	435	1 Çağlayan Bucacı			
018 Dereyurt (Hılr)	245	118	127	000 Çağlayan (Cencige)			
019 Ekmekli (Silbis)	286	134	152	(B.M.) (PTT)	1 357	619	738
020 Ganiefendiçiftliği	318	143	175	001 Değirmenköy (Zatkıg)	787	376	411
021 Geçitköy	673	327	346	002 Derebağ (Tilek)	574	281	293
022 Gölpınar (Handesi) ...	337	159	178	003 Erdene	380	173	207
023 Gözeler	124	67	57	004 Günbağı (Kismikor) ...	646	319	327
024 Güllüce	659	312	347	005 Gürlevik	88	45	43
025 Gümüştarla (Mitini) ...	688	348	340	006 Kalecik	326	155	171
026 Günebakan (Kabruşu)	346	168	178	007 Karataş	871	425	446
027 Hancıçiftliği	502	255	247	008 Kılıçkaya			
028 Handere	43	23	20	(Mercansürbahani)	321	145	176
029 Işıkpınar (Vaskirt) ...	791	383	408	009 Küçükkadağan	502	230	272
030 Karadigin	315	144	171	010 Mertekli (Eskiyıhlı) ...	963	452	511
031 Kavakyolu (Haşhaştı)	1 410	714	696	011 Sazlıpınar	366	160	206
032 Keklikkayası				012 Soğukoluk (Çolhasa) ...	513	252	261
(Calabuzur)	641	311	330	013 Tathısu (Magaçur)	454	217	237
033 Kilimli (Tilhas)	242	132	110	014 Uluköy (Şihli)	757	367	390
034 Konakbaşı				015 Yalınca (Mığısı)	1 041	525	516
(Ekrekıhuma)	684	338	346	016 Yamaçlı (Sırnas)	432	198	234
035 Kurutelek	753	366	387	Toplam - Total	10 378	4 939	5 439
036 Küçükçakırman	138	71	67				

Province of : 24 ERZİNCAN
 İlçe, Bucak ve Köy Muhtarlıkları itibariyle nüfus sayısı
 Population by İlçe (District), Bucak (Sub-district) and Muhtarlık (Village)

Mevkiler Locality	Nüfus Population			Mevkiler Locality	Nüfus Population		
	Toplam Total	Erkek Male	Kadın Female		Toplam Total	Erkek Male	Kadın Female
2 Çatalarmut Bucağı				006 Denizdamı	118	62	56
000 Çatalarmut (Esesi)				007 Geyikli (Kertah)	624	278	346
(B.M.) (PTT)	552	246	306	008 Göller	515	255	260
001 Ağlıözü (Kırmana)	427	198	229	009 Karakaya (Keleriç) ...	1 611	810	801
002 Ahmetli (Ahmediye) ...	261	139	122	010 Pişkidağ	641	315	326
003 Bahçeyazı (Çerme) ...	139	69	70	011 Sarıkaya (Kureysli) ...	395	199	196
004 Baltaş (Zazalar)	353	171	182	012 Süleymanlı	142	69	73
005 Davarlı (Bahik)	209	78	131	Toplam - Total	12 892	6 305	6 587
006 İkinci (Gecirdek)	180	87	93	Bucak ve Köyler Toplamı	62 116	29 869	32 247
007 Elmaköy (Sıpyatağı) ...	384	184	200	Merkez İlcesi Toplamı	120 468	65 223	55 245
008 Göyne	309	153	156	01 Çayırılı İlcesi			
009 Hacıalıpalangası	60	33	27	Şehir	3 168	1 602	1 566
010 Heybeli (Aggi)	425	215	210	0 Merkez Bucağı			
011 Hürrempalangası	165	92	73	001 Akyurt (Astokomu) ...	429	211	218
012 İlidere (Kıtmana)	173	79	94	002 Aşağıkartaalı			
013 Koçyatağı (Mihmar) ...	639	301	338	(Aşağıtaşın)	310	154	156
014 Tandırlı (Lerdosu)	261	120	141	003 Balıklı (Pülk) (PTT) ...	1 090	519	571
015 Yeşilçat (Germili)	430	202	228	004 Bozağa	412	206	206
Toplam - Total	4 967	2 367	2 600	005 Bulmuş	866	457	409
3 Tanyeri Bucağı				006 Büyükyaylaköyü			
000 Ocakbaşı (B.M.)	321	163	158	(Kelmizi)	495	228	267
001 Avcılar (Kıştım)	668	318	350	007 Çamurdere	416	183	233
002 Bağlar	416	190	226	008 Çaykent (Piriz)	1 188	573	615
003 Bulanık	266	120	146	009 Çayönü (Kelmizi Komu)	161	69	92
004 Büyükköy	186	93	93	010 Cennetpınar			
005 Çamlıca (Dalav)	289	133	156	(Toloz-Aşağıtoloz)			
006 Çardaklı (Abge)	619	294	325	(PTT)	1 013	462	551
007 Çayıryazı (Zurun)	269	126	143	011 Çilligöl (Ekrek)	290	140	150
008 Derebük (Kolukomu)	165	71	94	012 Gelinpınar			
009 Esenyurt (Şavşak)	278	129	149	(Gelinpertek)	341	156	185
010 Karacalar	274	112	162	013 Göller	152	84	68
011 Otluk (Badran)	134	54	80	014 Harmantepe (Miğikar)	861	428	433
012 Pelitli (Sülümür)	749	350	399	015 Karahüseysin	140	71	69
013 Pınarlıkaya (Hinzoru)	437	194	243	016 Mantarlı (Mantara) ...	449	181	268
014 Sansa	287	127	160	017 Mazlumağa	68	34	34
015 Sarıkaya	257	146	111	018 Oğultaşı (Büyüksevkar)	291	125	166
Toplam - Total	5 615	2 620	2 995	019 Ortaköy (Tivnik)			
4 Üzümlü Bucağı				(PTT)	891	399	492
000 Üzümlü (Cimin)				020 Pınarlı (Tohlistan)	96	48	48
(B.M.) (B) (PTT)	5 112	2 506	2 606	021 Saraycık (Corcun)	265	119	146
001 Altınbaşak	1 405	699	706	022 Saygılı (Miadin)	273	122	151
002 Bayırbağ (Peteriç)	1 050	501	549				
003 Büyükkadağan	512	249	263				
004 Çadırtepe (Radık)	439	207	232				
005 Demirpınar (Sörperan)	328	155	173				

İli : 24 ERZİNCAN
Province of

219

İlçe, Bucak ve Köy Muhtarlıkları itibariyle nüfus sayısı
Population by İlçe (District), Bucak (Sub-district) and Muhtarlık (Village)

Mevkiler Locality	Nüfus Population			Mevkiler Locality	Nüfus Population		
	Toplam Total	Erkek Male	Kadın Female		Toplam Total	Erkek Male	Kadın Female
023 Sıratas (Mircikan)	320	144	176	012 Sögütlü	221	104	117
024 Sucuali	190	88	102	013 Umurlu (Uzunhaç) ...	568	235	333
025 Toprakkale	247	112	135	014 Yeniköy	415	174	241
026 Tosunlar (Küçüksevkar)	210	89	121	015 Yeşilbük (Nazıfkomu)	277	118	159
027 Yeşilyaka (Şebke)	744	321	423	016 Yürekli	298	149	149
028 Yukarıçamurdere	218	112	106	Toplam - Total	8 194	3 703	4 491
029 Yukarıkartallı (Yukarıtaşın)	568	263	305	Bucak ve Köyler Toplamı	26 362	12 177	14 185
Toplam - Total	12 994	6 098	6 896	Çayrlı İlcesi Toplamı ...	29 530	13 779	15 751
1 Başköy Bucacı				0 Merkez Bucacı			
000 Yaylakent (Gülebağlı) (B.M.)	423	210	213	001 Akdoğdu (Hığdar)	82	39	43
001 Başköy	470	201	269	002 Altıntaş (Zımara) (PTT)	436	197	239
002 Boybeyi (Boybeyi Komu)	93	55	38	003 Atma	117	55	62
003 Büyükgelengeç	253	111	142	004 Bağıştaş	361	162	199
004 Çilhoroz	252	118	134	005 Bağlıca (Zinkâr)	360	173	187
005 Doğanyuva (Komga) ...	57	29	28	006 Boyalık	1 081	474	607
006 Esendoruk (Peylet) ...	127	52	75	007 Bozyayla (Çörencil) ...	299	123	176
007 Eşmepinar (Sosunga) ...	249	114	135	008 Börüncek (Ardos)	43	19	24
008 Hastarla (Verinkân) ...	219	95	124	009 Çaltı (Avarık)	114	49	65
009 Karataş	258	115	143	010 Çilesiz (Tepte)	307	161	146
010 Küçükgelengeç	159	66	93	011 Çöpler	68	37	31
011 Ozanlı (Hayranı)	201	100	101	012 Doğan (Tavuk)	69	32	37
012 Paşayurdu (Harşın) ...	210	87	123	013 Dolugün (Hasa)	62	31	31
013 Sarıgüney (Semek) ...	245	109	136	014 Dostal	378	205	173
014 Turnaçayırı (Koşmeşet)	119	59	60	015 Geyran	74	29	45
015 Verimli (Espeverek) ...	735	359	376	016 Kapıkaya (Gömüşkan)	61	26	35
016 Yaylalar	168	83	85	017 Kayacık (Nordin)	129	49	80
017 Yazıkaya (Yukarıtolos)	936	413	523	018 Kaymaklı (Paşağı) ...	40	20	20
Toplam - Total	5 174	2 376	2 798	019 Ortatepe (Poşegi)	53	25	28
2 Karakulak Bucacı				020 Sabırlı (Uruk)	301	152	149
000 Karakulak (B.M.) (PTT)	2 266	1 082	1 184	021 Sarıkonak (Gednek) ...	142	86	56
001 Agamçağam	555	241	314	022 Sularbaşı (Kangurut) ...	137	64	73
002 Avcıçayırı (Miskik) ...	242	112	130	023 Uluyamaç (Sergevil) ...	286	121	165
003 Boğazlı (Hunzırı)	555	247	308	024 Yağcılar (Hanege)	137	61	76
004 Bölükova (Kısmısor) ...	392	164	228	025 Yakuplu	113	63	50
005 Coşan	215	90	125	Toplam - Total	5 250	2 453	2 797
006 Çataksu (Aravans)	658	316	342	1 Armutlu Bucacı			
007 Doluca (Cancık)	162	70	92	000 Armutlu (Büyükarmu- dan) (B.M.) (PTT)	440	209	231
008 Karadivan	318	138	180				
009 Mirzeoğlu	469	213	256				
010 Ortaçat	203	89	114				
011 Ördekhacı	380	161	219				

İli : 24 ERZİNCAN
Province of

İlçe, Bucak ve Köy Muhtarlıkları itibariyle nüfus sayısı
Population by İlçe (District), Bucak (Sub-district) and Muhtarlık (Village)

Mevkiler Locality	Nüfus Population			Mevkiler Locality	Nüfus Population		
	Toplam Total	Erkek Male	Kadın Female		Toplam Total	Erkek Male	Kadın Female
001 Ağıldere	157	68	89	0 Merkez Bucağı			
002 Çaylı	136	63	73	001 Akça (<i>Uru</i>)	97	41	56
003 Doruksaray (<i>Gemho</i>)	164	76	88	002 Ayranpınar (<i>Marik</i>) ...	218	93	125
004 Karakaya	46	18	28	003 Boğaziçi (<i>Vaslı</i>)	175	59	116
005 Küçükarmutlu (<i>Küçükarmudan</i>)	186	94	92	004 Dedek	277	131	146
006 Leventpınarı (<i>Erhami</i>)	475	188	287	005 Eskibağlar (<i>Postu</i>)	260	84	176
007 Karıkavak (<i>Tuğut</i>) ...	313	144	169	006 Gökaynak (<i>Zoga</i>)	199	74	125
008 Yılmaz (<i>Gafur</i>)	247	128	119	007 Karadağ (<i>Erkegan</i>) ...	506	238	268
Toplam - Total	2 164	988	1 176	008 Kemeryaka (<i>Çınarış</i>)	212	69	143
2 Kuruçay Bucağı				009 Koçkar (<i>Hudu</i>)	524	247	277
000 Kuruçay (B.M.) (PTT)	468	225	243	010 Kömür (<i>Mamur</i>)	219	104	115
001 Akçayazı (<i>Kerege</i>)	121	56	65	011 Mermerli (<i>Herdif</i>)	643	268	375
002 Bağcağız	136	63	73	012 Muratboynu (<i>Urfat</i>) ...	389	142	247
003 Balkaya (<i>Kirzi</i>)	281	114	167	013 Parmakkaya (<i>Müsekrek</i>)	131	59	72
004 Bozçalı (<i>Sokova</i>)	387	169	218	014 Tan	374	137	237
005 Büyükgümüşlü (<i>Büyüktapur</i>)	137	57	80	015 Tandırbaşı (<i>Hazerik</i>)	123	54	69
006 Çayyaka (<i>Sime</i>)	508	207	301	016 Taşbulak (<i>Sunfuru</i>) ...	147	74	73
007 Çiftlikköy	133	45	88	017 Tuzla (<i>Timısı</i>)	378	172	206
008 Çobanlı (<i>Kundusu</i>)	368	176	192	Toplam - Total	4 872	2 046	2 826
009 Çörekli (<i>Pamuksor-Penbesor</i>) ...	127	63	64	1 Alpköy (Kamerik) Bu- cağı			
010 Dikmen (<i>Bastana</i>)	277	112	165	000 Alpköy (<i>Alpusu</i>) (B.M.)	168	69	99
011 Güngören (<i>Gökse</i>)	237	84	153	001 Akyünlü (<i>Tıgıncak</i>) ...	100	49	51
012 İslamkendi (<i>İslamköyü</i>)	294	132	162	002 Beşikli (<i>Ardos</i>)	144	67	77
013 Konukçu (<i>Bizgi</i>)	327	149	178	003 Çakırlar (<i>Sızmit</i>)	181	86	95
014 Kozluca	185	90	95	004 Dereköy (<i>Dereşoran</i>) ...	259	133	126
015 Kuran	112	40	72	005 Doğan (<i>Tortan</i>)	253	105	148
016 Kuzkışla	246	105	141	006 Esimli (<i>Bırastık</i>)	424	185	239
017 Küçükgümüşlü (<i>Kucuktapur</i>)	70	30	40	007 Gökkaya (<i>Karni</i>)	372	167	205
018 Özlü (<i>Danzı</i>)	380	175	205	008 İncedere (<i>Deretımığı</i>)	174	79	95
019 Sarıpınar (<i>Tınkar</i>)	326	145	181	009 Kazankaya (<i>İranos</i>) ...	221	107	114
020 Sütlüce (<i>Esirkış</i>)	185	85	100	010 Konuksever (<i>Kamarik</i>)	434	201	233
021 Tabanlı (<i>Hardışı</i>)	197	102	95	011 Koruyolu (<i>Tavginer</i>) ...	129	59	70
022 Uğur (<i>Enbiya</i>)	319	134	185	012 Küplü (<i>Komik</i>)	150	77	73
023 Yalngöze (<i>Kinana</i>) ...	190	91	99	013 Maksutuşağı	485	234	251
Toplam - Total	6 011	2 649	3 362	014 Mezrea	165	64	101
Bucak ve Köyler Toplamı	13 425	6 090	7 335	015 Olukpınar (<i>İzinsor</i>) ...	171	90	81
İliç İlcesi Toplamı	14 857	6 906	7 951	016 Sarıyazı (<i>Meyvanlı</i>) ...	205	92	113
03 Kemah İlcesi				017 Sürek	214	107	107
Şehir	2 958	1 782	1 176	018 Uluçınar (<i>Hogut</i>)	202	90	112
				019 Yağca (<i>Timığı</i>)	210	102	108
				020 Yastıktepe (<i>Perçenç</i>) ...	256	120	136
				Toplam - Total	4 917	2 283	2 634

İlçe, Bucak ve Köy Muhtarlıkları itibariyle nüfus sayısı
Population by İlçe (District), Bucak (Sub-district) and Muhtarlık (Village)

Mevkiler Locality	Nüfus Population			Mevkiler Locality	Nüfus Population		
	Toplam Total	Erkek Male	Kadın Female		Toplam Total	Erkek Male	Kadın Female
2 Bozoğlak Bucacı				04 Kemaliye İlçesi			
000 Bozoğlak (B.M.) (PTT) (Atağıhtık-İhtikıusfla)	555	240	315	Şehir	2 510	1 248	1 262
001 Çigdemli (Nezgep)	245	104	141	0 Merkez Bucacı			
002 Dikyamaç (Korkop) ...	287	106	181	001 Ağıl	194	81	113
003 Gediktepe (Bargisor) ...	219	90	129	002 Aksöğüt (Halmüge) ...	104	43	61
004 Gülbahçe (Site mi)	362	176	186	003 APCAğa	293	132	161
005 Hakbilir (Pekeric)	409	171	238	004 Arslanoba (Vendük) ...	64	24	40
006 Karaca (Cemolar)	286	126	160	005 Başarı (Şıhsor)	76	29	47
007 Karadere (Yukarıhtık-İhtikiülya)	399	164	235	006 Çaldere (Pedigan)	129	63	66
008 Seringöze (Sütke-Şötge)	429	181	248	007 Dallica (Şırzıkreği) ...	34	16	18
Toplam - Total	3 191	1 358	1 833	008 Dilli	188	91	97
3 Doğanbeyli Bucacı				009 Dolunay (Tama) (Durmüş)	70	29	41
000 Doğanbeyli (Ermelik) (B.M.)	518	221	297	010 Ergü	245	101	144
001 Ağaçaray (Pağnik) ...	173	74	99	011 Esrtepe (Şırzı)	34	12	22
002 Akbudak (Hınzoru) ...	165	84	81	012 Gözaydın (Bizmişen) ...	495	243	252
003 Aktaş	168	84	84	013 Güldibi (Ağrik)	32	15	17
004 Cevizlik (Liçahur)	649	315	334	014 Gümüşçeşme (Navril)	508	218	290
005 Çalıklar	193	93	100	015 Harmankaya (Abrenk)	384	163	221
006 Çamlıyayla (Münkar)	51	29	22	016 Kabataş (Gecegü)	153	70	83
007 Dedeoğlu (Salut)	285	118	167	017 Karakoçlu (Miçinkağ)	68	32	36
008 Dutlu (Çörençil)	76	28	48	018 Kocaçimen (Muşaka)	70	34	36
009 Elmalı	283	128	155	019 Kozlupınar (Hapanus)	194	70	124
010 Ilgarlı (Poğginer)	51	16	35	020 Salihli	55	27	28
011 Kedek	242	120	122	021 Sandık	93	35	58
012 Kerer	1 334	666	668	022 Sırakonak (Pegir)	122	53	69
013 Özdamar (Kiğeri)	225	97	128	023 Toybelen (Gemürgâp)	181	76	105
014 Yardere (Hofarek)	275	128	147	024 Tuğlu (Hüdü)	104	41	63
Toplam - Total	4 688	2 201	2 487	025 Yaka (Venk)	15	6	9
4 Oğuz Bucacı				026 Yaylıdamı (Cancik) ...	70	20	50
000 Oğuz (Hogus) (B.M.)	335	141	194	027 Yeşilyamaç (Geşo)	78	37	41
001 Atma	213	103	110	028 Yeşilyurt (Tosunsaray)	160	64	96
002 Doruca (Hamugu)	64	30	34	029 Yuva (Geruşla)	94	43	51
003 Eriç	249	123	126	Toplam - Total	4 307	1 868	2 439
004 Kayabaşı (Terkiloh) ...	452	203	249	000 Başpınar (Başvartenik) (B.M.) (PTT)	254	86	168
005 Kırkdere (Hani)	142	77	65	001 Armağan (Ehnesor) ...	134	52	82
006 Şahintepe (Avşen)	355	161	194	002 Aşağrmutlu (Aşağrbarasor)	540	244	296
007 Yahşılar (Babu)	374	165	209	003 Avcılar (Dıralar-Dibek)	187	77	110
008 Yücebelen (Üskübürt)	566	263	303	004 Balkır (Mansavut) ...	383	179	204
Toplam - Total	2 750	1 266	1 484	005 Başbağlar	391	170	221
Bucak ve Köyler Toplamı	20 418	9 154	11 264	006 Buğdaypınar (Turnik)	218	94	124
Kemah İlçesi Toplamı	23 376	10 936	12 440	007 Esence (Persor)	46	22	24

İlçe, Bucak ve Köy Muhtarlıkları itibariyle nüfus sayısı
Population by İlçe (District), Bucak (Sub-district) and Muhtarlık (Village)

Mevkiler Locality	Nüfus Population			Mevkiler Locality	Nüfus Population		
	Toplam Total	Erkek Male	Kadın Female		Toplam Total	Erkek Male	Kadın Female
008 Günyolu (Kercini)	107	43	64	005 Avşarözü			
009 Kavacık (Miçikâh) ...	45	20	25	(Hüseynşih)	378	183	195
010 Kutluca (Könsar)	50	17	33	006 Çamdibi (Belensor) ...	176	75	101
011 Subaşı (Başekrek)	173	56	117	007 Ekecik	576	266	310
012 Şahinler (Kürtler)	93	33	60	008 Günyüzü			
013 Yeşilyayla (Dağaltı)				(Başgercenis)	230	100	130
(Hinsor)	36	17	19	009 Hacıköy	153	68	85
014 Yıldızlı (Hastesi)	82	36	46	010 Kaçak	154	58	96
015 Yukarıumutlu				011 Kalkancı	440	201	239
(Yukarıbarasor)	405	184	221	012 Kırıktaş	247	101	146
Toplam - Total	3 144	1 330	1 814	013 Kürelik	455	206	249
2 Dutluca (Aşutka) Bucığı				014 Olgunlar (Siptigin) ...	285	137	148
000 Dutluca (Aşutka)				015 Onurlu (Hanperi)	113	45	68
(B.M.) (PTT)	360	161	199	016 Pinaryolu (Divir)	597	284	313
001 Adak (Pat)	256	113	143	007 Şahverdi	287	125	162
002 Akçalı (Sosik)	74	38	36	018 Tekneçik (Hanzar) ...	760	353	407
003 Boylu (Hinge)	102	46	56	019 Ulucak (Ekrek)	286	121	165
004 Çakırtaş (Maşkur)	178	80	98	020 Yeniköy	121	56	65
005 Çat (Sink)	155	65	90	021 Yurtbaşı (Melikşerif)			
006 Çit	369	157	212	022 Yuvadağı (İspidi)	350	132	218
007 Demir (Tafti)	125	57	68	Toplam - Total	8 438	3 839	4 599
008 Efeler (Tahanik)	268	117	151	1 Akarsu (Alakilise) Bu-			
009 Karapınar	260	123	137	cağı			
010 Kekikpınarı (Öşneden)				000 Akarsu (Alakilise)			
011 Kışlacık (Mendürgü) ...	152	75	77	(B.M.) (PTT)	264	119	145
012 Kuşak (Holu)	296	136	160	001 Aşut	149	54	95
013 Ocak	206	89	117	002 Aydoğan (Zohrap)	651	296	355
014 Topkapı (Ençiti)	158	76	82	003 Biçer	236	102	134
015 Yazmakaya (Horuç) ...	121	56	65	004 Çavuş	87	38	49
Toplam - Total	3 288	1 475	1 813	005 Gemecik	553	254	299
Bucak ve Köyler Toplamı	10 739	4 673	6 066	006 Kadıköy	351	169	182
Kemaliye İlcesi Toplamı	13 249	5 921	7 328	007 Kandil	227	108	119
05 Refahiye İlcesi				008 Karasu	90	44	46
Şehir	5 455	3 292	2 163	009 Kayı	315	124	191
0 Merkez Bucığı				010 Konakköy (Kocu)	218	102	116
001 Akçığdem (Horun) ...	298	134	164	011 Oğlan (Yusuf)	183	88	95
002 Alacaatlı	187	94	93	012 Ortagöze (Badrik)	362	169	193
003 Altköy	1 060	491	569	013 Saip	53	20	33
004 Arpayazı (Bekolar) ...	287	131	156	014 Salur	215	99	116
				015 Sarhan	146	68	78
				016 Tuzluçayır (Şorak) ...	118	61	57
				017 Tülü (Tuz)	78	36	42
				018 Yazıköyü	140	52	88
				019 Yıldızören (Aşağıköst)			
				379	176	203	
				Toplam - Total	4 815	2 179	2 636

İlçe, Bucak ve Köy Muhtarlıkları itibarıyla nüfus sayısı
Population by İlçe (District), Bucak (Sub-district) and Muhtarlık (Village)

Mevkiler Locality	Nüfus Population			Mevkiler Locality	Nüfus Population		
	Toplam Total	Erkek Male	Kadın Female		Toplam Total	Erkek Male	Kadın Female
2 Cengerli (Doğandere)				019 Karayaprak	501	238	263
Bucağı				020 Kazören (<i>Kazveren</i>) ...	389	183	206
000 Doğandere (<i>Esirgâh</i>)				021 Kırantepe (<i>Venk</i>)	211	93	118
(B.M.)	150	72	78	022 Kıziliniş	369	180	189
001 Ağmusa	169	80	89	023 Leventler	199	103	96
002 Alaçayır (<i>Conur</i>)	346	160	186	024 Mendemebaşı	265	127	138
003 Aydınçık (<i>Haçir</i>)	144	69	75	025 Mendemeçukuru	328	160	168
004 Babaarslan (<i>Amadon</i>)	81	36	45	026 Muratçayırı (<i>Rıçkan</i>)	208	104	104
005 Bölüktepe (<i>Gelbulas</i>) ...	60	27	33	027 Ören (<i>Harabe</i>)	110	54	56
006 Cengerli	216	91	125	028 Perçem	289	129	160
007 Derebaşı	99	42	57	029 Söğütlü	589	289	300
008 Dištaş	109	46	63	030 Şakaloğlu	361	172	189
009 Erecek (<i>Mank</i>)	336	147	189	031 Tepeköy	184	71	113
010 Göçevi	239	124	115	032 Uludere (<i>Allolar</i>)	278	142	136
011 Gülensu (<i>Hiştolar</i>) ...	88	42	46	033 Üçören (<i>Üçveran</i>)	261	134	127
012 Keçegöz	173	54	119	034 Yaylabeli (<i>Lorut</i>)	298	146	152
013 Kersen	105	41	64	035 Yukarısütlü			
014 Kırkbulak (<i>Horopul</i>) ...	302	128	174	(<i>Yukarıgölküsür</i>)	174	67	107
015 Laleli	157	68	89	Toplam - Total	10 541	4 940	5 601
016 Mülk	84	38	46	4 Gümüşakar Bucacı			
017 Sarıkoç (<i>Bahasor</i>)	162	64	98	000 Gümüşakar			
018 Sıralı (<i>Cibolar</i>)	97	47	50	(<i>Eskikoçkiri-Koçkir</i>)			
019 Yazıgediği (<i>Pusans</i>) ...	106	52	54	(B.M.) (PTT)	473	213	260
Toplam - Total	3 223	1 428	1 795	001 Akbağ (<i>Gezge</i>)	179	80	99
3 Çatalçam Bucacı				002 Ardıçlı (<i>Meketme</i>)	57	34	23
000 Çatalçam (<i>Zevker</i>)				003 Bostandere (<i>Ceymurt</i>)	317	141	176
(B.M.) (PTT)	1 041	503	538	004 Çıragediği	317	153	164
001 Alapınar (<i>Ofus</i>)	233	101	132	005 Çiçekali	44	20	24
002 Armutlu	156	79	77	006 Diyarlar	49	20	29
003 Aşağısütlü				007 Eskikonak	31	13	18
(<i>Aşağıgölküsür</i>)	248	125	123	008 Güventepe (<i>Bazgü</i>) ...	151	66	85
004 Bakacak (<i>Haşirge</i>)	66	27	39	009 Güzle (<i>İvik</i>)	59	26	33
005 Baloğlu (<i>Kutbaloğlu</i>) ...	190	81	109	010 Halitler	54	28	26
006 Baştosun (<i>Kalur</i>)	195	80	115	011 Kabuller	99	53	46
007 Çaltı	99	46	53	012 Kalkanlı	283	135	148
008 Camlımülk (<i>Mülk</i>) ...	378	193	185	013 Koçkaya (<i>Mezreihan</i>)	116	55	61
009 Çat	355	148	207	014 Madendere	246	110	136
010 Çatak	252	106	146	015 Resullar	365	157	208
011 Çukurçimen	205	91	114	016 Sarıbayır (<i>Yakupşeyh</i>)	236	100	136
012 Çukuryazı (<i>Mehmer</i>) ...	176	86	90	017 Topağaç (<i>Silir</i>)	371	160	211
013 Damlaça (<i>Buşdaçor</i>) ...	245	116	129	018 Yaylapınar (<i>Kovata</i>) ...	272	125	147
014 Dolaylı (<i>Mondolos</i>) ...	222	102	120	019 Yeni yurt (<i>Gavuryurdu</i>)	126	52	74
015 Gazıpınarı (<i>Süfla</i>)	453	223	230	Toplam - Total	3 845	1 741	2 104
016 Gökseki	429	185	244	Bucak ve Köyler Toplamı	30 862	14 127	16 735
017 Gölköy	225	90	135	Refahiye İlcesi Toplamı	36 317	17 419	18 898
018 Kamberağa	359	166	193				

İlçe, Bucak ve Köy Muhtarlıkları itibariyle nüfus sayısı
Population by İlçe (District), Bucak (Sub-district) and Muhtarlık (Village)

Mevkiler Locality	Nüfus Population			Mevkiler Locality	Nüfus Population		
	Toplam Total	Erkek Male	Kadın Female		Toplam Total	Erkek Male	Kadın Female
06 Tercan İlcesi				037 Kalecik	398	201	197
Şehir	4 320	2 591	1 729	038 Karacakışlak	169	88	81
0 Merkez				039 Karacaören (Karacaviran)	292	135	157
001 Ağören (Ağveran)	141	65	76	040 Karaçay	159	62	97
002 Aktaş	277	116	161	041 Kargın (PTT)	2 326	1 441	885
003 Altınkaya (Kağışna) ...	320	164	156	042 Kavaklık	92	52	40
004 Armutluk	225	110	115	043 Kemerçam (Tarı)	312	155	157
005 Bağpınar (Kötür)	723	358	365	044 Kızılca	350	158	192
006 Balyayla (Ermenikaçağı)	768	342	426	045 Konarlı (Şihköy)	612	310	302
007 Başbudak (Haçköy) ...	1 150	561	589	046 Kökpınar (Komsor) ...	571	264	307
008 Başkaya (Humlar)	341	153	188	047 Köprübaşı	217	104	113
009 Begendik (Vartık)	427	211	216	048 Kurukol	376	180	196
010 Beşgöze (Alirik) (PTT)	447	210	237	049 Kuzören (Kuzveran) ...	337	152	185
011 Beykonak (Komzun) ...	214	119	95	050 Küçükağa	251	108	143
012 Büklümdere (Zağgeri)	719	336	383	051 Küllüce	280	152	128
013 Çadırkaya (Pekerik) (B) (PTT)	2 953	1 344	1 609	052 Mercan (B) (PTT)	2 993	1 749	1 244
014 Çakmaklı (Mezgeyik)	137	62	75	053 Mustafabey	126	62	64
015 Çalkışla (Çirkiz)	474	239	235	054 Müftüoğlu	70	37	33
016 Çatakdere (Şerköy) ...	259	124	135	055 Oğulveren (Kefrenci) ...	452	233	219
017 Çayırüzü (Hıranı) ...	162	79	83	056 Sağlıca (Ahbasor)	207	108	99
018 Çukuryurt	123	58	65	057 Sarıkaya (PTT)	589	284	305
019 Dallica	173	90	83	058 Şengül (Kürtkaçağı) ...	537	267	270
020 Darıtepe (Biyap)	201	103	98	059 Tepebaşı (Parsinik) ...	264	126	138
021 Doluca (Zilfokomu) ...	153	76	77	060 Topalhasan	74	38	36
022 Edebük	344	179	165	061 Üçpınar (Abrenk)	654	288	366
023 Elaldı	329	149	180	062 Yalınkaş (Terbüsek) ...	435	203	232
024 Elmalı	390	181	209	063 Yamanlar (Niğdere) ...	152	74	78
025 Esenevler (Hamipi) ...	700	323	377	064 Yastık	297	131	166
026 Fındıklı (Kursan)	303	141	162	065 Yaylacık	820	423	397
027 Gafurefendi	122	66	56	066 Yaylayolu (Çıkış) ...	589	287	302
028 Gedikdere (Pitnaşıl) ...	475	218	257	067 Yaylım (Pardi)	707	377	330
029 Gevenlik (Mırıkaltı) ...	173	83	90	068 Yazıören (Cabrum) ...	391	198	193
030 Gökçe (Hağik)	1 106	491	615	069 Yenibucak (Kümbeler)	136	61	75
031 Gökdere	123	52	71	070 Yeşilyayla	190	81	109
032 Göktaş	268	138	130	071 Yollarüstü (Vican)	530	251	279
033 Gözbulak (Pelegöz) ...	929	428	501	072 Yuvalı (Ağatırı)	743	341	402
034 Hacıbayram	183	88	95	Toplam - Total	34 005	16 868	17 137
035 Iısu (Çerme)	263	133	130	Bucak ve Köyler Toplamı	34 005	16 868	17 137
036 İkizler (Punvakuk)	212	97	115	Tercan İlcesi Toplamı ...	38 325	19 459	18 866
				İl Toplamı	276 122	139 643	136 479

İlçeler itibariyle şehir ve köy nüfusları, yüzölçümü ve nüfus yoğunluğu
City and village population, area, and density by "ilçe" (District)

İlçeler Districts	Toplam Total			Şehirler nüfusu City population (1)			Köyler nüfusu Village population (2)			Yüz ölçümü Area (km ²) (3)	Nüfus Yoğun- luğu Density (4)
	Toplam Total	Erkek Male	Kadın Female	Toplam Total	Erkek Male	Kadın Female	Toplam Total	Erkek Male	Kadın Female		
Toplam — Total	684 951	348 024	336 927	196 821	110 250	86 571	488 130	237 774	250 356	25 066	27
00 Merkez İlçe Province center	202 319	109 210	93 109	133 444	73 545	59 899	68 875	35 665	33 210	2 982	67
01 Aşkale	44 734	24 461	20 273	9 590	6 428	3 162	35 144	18 033	17 111	1 527	29
02 Çat	22 055	10 733	11 322	1 877	916	961	20 178	9 817	10 361	1 386	15
03 Hınıs	51 869	25 963	25 906	6 860	3 840	3 020	45 009	22 123	22 886	1 799	28
04 Horasan	43 587	22 196	21 391	7 409	4 514	2 895	36 178	17 682	18 496	1 669	26
05 İspir	54 741	24 996	29 745	2 638	1 438	1 200	52 103	23 558	28 545	2 805	19
06 Karayazı	32 100	16 024	16 076	1 916	1 120	796	30 184	14 904	15 280	2 531	12
07 Narman	23 926	11 456	12 470	4 249	2 228	2 021	19 677	9 228	10 449	863	27
08 Oltu	35 952	17 995	17 957	8 525	5 033	3 492	27 427	12 962	14 465	1 380	26
09 Olur	19 930	9 511	10 419	1 617	864	753	18 313	8 647	9 666	820	24
10 Pasinler	45 880	23 416	22 464	11 166	6 383	4 783	34 714	17 033	17 681	1 701	26
11 Şenkaya	36 850	17 830	19 020	3 156	1 763	1 393	33 694	16 067	17 627	1 466	25
12 Tekman	27 115	13 412	13 703	1 048	564	484	26 067	12 848	13 219	2 197	12
13 Tortum	43 893	20 821	23 072	3 326	1 614	1 712	40 567	19 207	21 360	1 940	22

- (1) Şehir : İl ve ilçe merkezlerinin belediye sınırları içinde kalan alan.
(2) Köy : İl ve ilçe merkezlerinin belediye sınırları dışında kalan Bucak ile Köy Muhtarlıkları.
(3) Yüzölçümüne göller dahil değildir.
(4) Bir kilometrekareye düşen nüfus.

- (1) City : Area within the municipal boundaries of Province and District centers.
(2) Village : Sub-district or Muhtarlık outside the municipal boundaries of Province and District centers.
(3) Lake surfaces are excluded.
(4) Population per square kilometer.

Nüfus grupları itibariyle Köyler sayısı ve nüfus toplamaları
Number of villages and total
of their inhabitants by population group

Nüfus grupları Population group	Köy sayısı Number of villages	Nüfus toplamı Total population		
		Toplam Total	Erkek Male	Kadın Female
Toplam — Total	1 050	488 130	237 774	250 356
0 — 50	1	47	20	27
51 — 100	38	3 053	1 484	1 569
101 — 150	56	7 219	3 460	3 759
151 — 200	97	17 091	8 065	9 026
201 — 250	98	22 339	10 663	11 676
251 — 300	114	31 195	15 102	16 093
301 — 400	173	60 367	28 848	31 519
401 — 500	142	63 857	30 819	33 038
501 — 750	197	119 598	56 639	62 959
751 — 1000	69	59 379	28 287	31 092
1001 — 1250	34	37 643	18 175	19 468
1251 — 1500	11	14 594	7 003	7 591
1501 — 1750	6	9 680	4 845	4 835
1751 — 2000	4	7 439	3 514	3 925
2001 — 2250	3	6 395	3 104	3 291
2251 — 2500	2	4 536	2 281	2 255
2501 — 2750	—	—	—	—
2751 — 3000	1	2 997	1 532	1 465
3001 — 3250	—	—	—	—
3251 +	4	20 701	13 933	6 768

- (1) Köy : İl ve ilçe merkezlerinin belediye sınırları dışında kalan Bucak ile Köy Muhtarlıkları.

- (1) Village : Sub-district or muhtarlık outside the municipal boundaries of Province and District centers.

İli : 25 ERZURUM
Province of

İlçe, Bucak ve Köy Muhtarlıkları itibariyle nüfus sayısı
Population by İlçe (District), Bucak (Sub-district) and Muhtarlık (Village)

Mevkiler Locality	Nüfus Population			Mevkiler Locality	Nüfus Population		
	Toplam Total	Erkek Male	Kadın Female		Toplam Total	Erkek Male	Kadın Female
00 Merkez İlcesi				001 Ağdağ	487	243	244
Şehir	133 444	73 545	59 899	002 Gökçeyamaç (Tafia) ...	257	139	118
0 Merkez Bucacı				003 Gülpınar (Hadelemek)	260	135	125
001 Aktoprak (Haçkevank)	296	140	156	004 Güngörmez	237	120	117
002 Alibezirgan	177	89	88	005 Güzölova (Tufanç) ...	1 323	632	691
003 Altıntepe (Konk)	508	243	265	006 Güzelyayla (Kızılkilise)	447	233	214
004 Altınbulak (Tivnik) ...	506	241	265	007 Karagöbek	610	280	330
005 Arıbahçe (İğdasor) ...	534	277	257	008 Kırkgöze (Çipek)	303	153	150
006 Aziziye (Haytakomu)	75	41	34	009 Kırmızıtaş (Alacasirt-Kanbar)	268	124	144
007 Börekli (Mahanda) ...	393	210	183	010 Kösemehmet	291	151	140
008 Çayırca (Badışen)	244	112	132	011 Köşk	633	311	322
009 Çayırtepe (Müdürge)	968	502	466	012 Muratgeldi (Dinarkom)	376	189	187
010 Çeperli	185	93	92	013 Söğütyanı (Kelevürt) ...	154	74	80
011 Çiftlik	1 212	575	637	014 Şenyurt (Zağı)	250	117	133
012 Dadaş (Kan) (PTT) ...	1 866	931	935	015 Yeşildere (Girekösek)	308	149	159
013 Degirmenler (Kiriñç)	230	115	115	016 Yeşilyayla (Arzutu) ...	635	293	342
014 Gezköy (PTT)	1 560	1 024	536	017 Yolgeçti (Sitavuk)	985	482	503
015 Güllü	262	118	144	Toplam - Total	11 866	6 852	5 014
016 Hancıgaz	64	36	28	2 İlca Bucacı			
017 Konaklı (Kargiri)	284	147	137	000 İlca (B.M.) (B) (PTT)	8 530	5 551	2 979
018 Mülk	248	123	125	001 Adaçay (Süngerîç)	355	156	199
019 Nenehatun (Sivışli) ...	284	135	149	002 Ağören (Ağveren)	325	161	164
020 Ortadüzü (Kevahor) ...	549	277	272	003 Alaca	731	319	412
021 Sığırlı	344	159	185	004 Alaybeyi (Ebulhindi) ...	343	189	154
022 Soğucak (Soğukçermik) (PTT)	724	345	379	005 Aşağıyenice (Aşağızerdige)	221	115	106
023 Şehitler (Lazkomu) ...	150	89	61	006 Başçakmak (Meymansur)	964	461	503
024 Şeyhköy (Şihköyü) ...	733	352	381	007 Beypınarı (Öznü)	722	364	358
025 Tekederesi	221	108	113	008 Çiğdemli (Titkir)	784	354	430
026 Tepeköy	160	91	69	009 Dağdagül (Ercik)	398	187	211
027 Toparlak	269	149	120	010 Demirgeçit (Ağaver) ...	593	289	304
028 Tuzcu	576	296	280	011 Dereboğaz (Haydari)	995	448	547
029 Umudum	1 011	508	503	012 Düztoprak (Pozgeriç)	151	73	78
030 Uzunahmet	330	148	182	013 Eğerti (Hınzık)	503	233	270
031 Uzunyayla (Ortuzu) ...	606	284	322	014 Emrecik	563	267	296
032 Yarımca	450	213	237	015 Eskipolat (Serçeme) ...	598	301	297
033 Yazıpınar (Terkini) ...	265	123	142	016 Gelinkaya (Zuvans) ...	602	270	332
034 Yerlisu (Erginis)	401	196	205	017 Güzelyurt (Tanbura) ...	438	202	236
035 Yeşilova (Kırcınkoz) ...	235	115	120	018 Kahramanlar (Karaz) ...	696	324	372
036 Yıkılğan	102	52	50	019 Kavaklıdere (Tosik) ...	218	94	124
Toplam - Total	17 022	8 657	8 365	020 Kayapa	234	102	132
1 Dumlu Bucacı				021 Kumluyazı (Norşen) ...	523	252	271
000 Dumlu (Hins) (B.M.) (B) (PTT)	4 042	3 027	1 015	022 Kuşçu	209	99	110
				023 Kümbet	623	303	320

İlçe, Bucak ve Köy Muhtarlıkları itibariyle nüfus sayısı
Population by İlçe (District), Bucak (Sub-district) and Muhtarlık (Village)

Mevkiler Locality	Nüfus Population			Mevkiler Locality	Nüfus Population		
	Toplam Total	Erkek Male	Kadın Female		Toplam Total	Erkek Male	Kadın Female
024 Ocak (Erinkar)	483	227	256	028 Rizekent (PTT)	453	200	253
025 Ömerteppe (Pulur)	499	235	264	029 Sığırzından	313	161	152
026 Özbek	457	213	244	030 Sırlı	350	182	168
027 Özbilen (İsavank)	157	77	80	031 Söğütlü	334	144	190
028 Paşayurdu (Poçık) ...	528	216	312	032 Taşpınar (Kotanis) ...	963	406	557
029 Sakalikesik	237	106	131	033 Toprakkale	569	230	339
030 Sarıyazla (Salasor) ...	348	153	195	034 Yukarıcanören	641	283	358
031 Sorkunlu (Zirevank) ...	190	89	101	Toplam - Total	13 179	6 020	7 159
032 Söğütlü	755	384	371	Bucak ve Köyler Toplamı	68 875	35 665	33 210
033 Taşlıgüney (Hanege) ...	268	136	132	Merkez İlcesi Toplamı	202 319	109 210	93 109
034 Tebrizcik	573	275	298	01 Aşkale İlcesi			
035 Tınazlı (Mördülük) ...	473	231	242	Şehir	9 590	6 428	3 162
036 Yağmırcuk	409	190	219	0 Merkez Bucacı			
037 Yoncalık	752	323	429	001 Altıntaş	261	135	126
038 Yukarıyenice (Yukarızedirge)	360	167	193	002 Ardıçyayla (Bekkolar) (Dingik)	204	97	107
Toplam - Total	26 808	14 136	12 672	003 Ballıtaş (Karor)	631	276	355
3 Ovacık Bucacı				004 Bozburun (Gülabikomu)	283	136	147
000 Üçköse (B.M.) (PTT)	492	220	272	005 Büyükgeçit (Büyükağdarıç)	857	415	442
001 Ağcakent	141	69	72	006 Çatalbayır (Penek) ...	262	135	127
002 Ağzaçık	382	174	208	007 Çatören (Merkez-Çatveren)	285	130	155
003 Ahırcık (Ahurcuk)	218	114	104	008 Dallı (Sos)	424	195	229
004 Akdağ	318	155	163	009 Demirkan (Danzut) ...	509	211	298
005 Akyazı (Genepeler) ...	333	146	187	010 Gölören (Merkezgölveren)	537	249	288
006 Aşağıcanören	705	316	389	011 Gümüşseren (Şihveren)	444	201	243
007 Aynalıkale	221	108	113	012 Güneyçam (Bacavurt)	238	111	127
008 Başkent	277	124	153	013 Gürkaynak (Balımpertek)	368	176	192
009 Başkurtdere	627	288	339	014 Hacıhamza	178	99	79
010 Başovacı	454	208	246	015 Hatuncuk	214	99	115
011 Bingöze (Sitahank) ...	355	169	186	016 Kapıkale (Dencik)	738	339	399
012 Çamlıca (Contıkar) ...	240	109	131	017 Karahasan	745	340	405
013 Çatak	318	165	153	018 Karasu (Ağveyişan) ...	137	62	75
014 Çavdarlı (Zırmık)	182	84	98	019 Koşapınar	1 037	495	542
015 Çavuşoğlu (Çekindir)	373	165	208	020 Kurtmahmut	223	90	133
016 Çıkrıklı (Çıgırlıklı)	151	63	88	021 Küçükgeçit (Küçükağdarıç)	451	237	214
017 Elmalı	199	86	113	022 Kükürtlü	549	265	284
018 Eşkinkaya (Bizdinkas)	124	66	58				
019 Geyik	708	295	413				
020 Güllüce (Paşaki)	330	156	174				
021 Halilkaya	376	185	191				
022 Kabaktepe	394	189	205				
023 Kapulu	372	182	190				
024 Karakale	472	202	270				
025 Kızılkale	247	110	137				
026 Kuzgun	133	63	70				
027 Kuzuluk (Arapkent) ...	414	203	211				

İlçe, Bucak ve Köy Muhtarlıkları itibariyle nüfus sayısı
Population by İlçe (District), Bucak (Sub-district) and Muhtarlık (Village)

Mevkiler Locality	Nüfus Population			Mevkiler Locality	Nüfus Population		
	Toplam Total	Erkek Male	Kadın Female		Toplam Total	Erkek Male	Kadın Female
023 Mezrea	425	211	214	001 Abdalcık	491	231	260
024 Musudanışman	260	126	134	002 Atlakonak (Evreni) ...	846	408	438
025 Ocaklı (Persor)	399	178	221	003 Çay (Ergemansur)	977	446	531
026 Özler (Şoğük)	263	132	131	004 Düzyurt	66	32	34
027 Pırnakapan	381	187	194	005 Gökçebük (Şegev)	849	390	459
028 Saptıran	521	243	278	006 Güllüdere (Pırtın)	897	439	458
029 Sarıbaba	301	148	153	007 Karabyık	254	129	125
030 Sazlı (Liç)	305	120	185	008 Merdiven	780	379	401
031 Taşağıl	660	305	355	009 Ortabahçe (Cınis)	1 259	629	630
032 Taşlıçayır	274	133	141	010 Tazegül	931	452	479
033 Tecer (Delihacılar) ...	295	161	134	Toplam - Total	11 227	6 765	4 462
034 Topalçavuş	948	419	529	Bucak ve Köyler Toplamı	35 144	18 033	17 111
035 Yaylımlı (Çırmıt)	730	333	397	Aşkale İlcesi Toplamı	44 734	24 461	20 273
036 Yeniköy	1 300	625	675				
Toplam - Total	16 637	7 814	8 823				
1 Çiftlik Bucağı							
000 Çiftlik (B.M.) (PTT) ...	830	356	474	02 Çat İlcesi			
001 Akören (Ağveren)	173	86	87	Şehir	1 877	916	961
002 Bağrsak	225	115	110				
003 Çatören (Çatveren) ...	176	82	94	0 Merkez Bucağı			
004 Dağyurdu				001 Ağaköy	881	410	471
(Şıhbıznyurdu)	231	118	113	002 Aşağıçat	272	137	135
005 Dereköy	699	366	333	003 Babaderesi	285	131	154
006 Eyüpoğlu	296	126	170	004 Bardakçı	1 104	497	607
007 Gölören (Gölveren) ...	575	257	318	005 Başköy	707	308	399
008 Hacıbekir	121	52	69	006 Bozyazı (Haraba)	635	297	338
009 Hacımahmut	175	76	99	007 Çirişli	268	137	131
010 Haydarhacı	361	188	173	008 Çukurçayır			
011 Kavurmaçukuru	658	286	372	(Küçüklezgi)	206	105	101
012 Koçbaba (Kabundurak)	231	99	132	009 Değirmenli			
013 Küçükova (Karakilise)	321	151	170	(Kızılhasan)	815	402	413
014 Ovacık	419	203	216	010 Göbekören			
015 Tepsicik	445	224	221	(Göbekveren)	171	85	86
016 Tokça (Sos)	91	49	42	011 Gökçeşeyh	484	238	246
017 Tosunlu (Kandalkomu)	88	53	35	012 Gölköy	95	45	50
018 Tozluca	187	91	96	013 Işıklı (Karır)	480	260	220
019 Turaç (Kızılsorak)	417	193	224	014 Kaplıca (Hölenk)	1 068	519	549
020 Yayla	206	99	107	015 Karabey	444	208	236
021 Yaylayolu (Kilisecik) ...	154	78	76	016 Karaca	546	287	259
022 Yumruveren	201	106	95	017 Karaşeyh	643	309	334
Toplam - Total	7 280	3 454	3 826	018 Kızılca	460	221	239
2 Kandilli Bucağı				019 Köşeler	331	166	165
000 Kandilli (Karabyık)				020 Kurbanlı (Erzani)	529	242	287
(Hanlar) (B.M.) (B)				021 Mağara	759	390	369
(PTT)	3 877	3 230	647	022 Mollaömer	440	233	207

İlçe, Bucak ve Köy Muhtarlıkları itibarıyla nüfus sayısı
Population by İlçe (District), Bucak (Sub-district) and Muhtarlık (Village)

Mevkiler Locality	Nüfus Population			Mevkiler Locality	Nüfus Population		
	Toplam Total	Erkek Male	Kadın Female		Toplam Total	Erkek Male	Kadın Female
023 Muratçıyırı (<i>Karınkes</i>)	585	273	312	019 Ilıca (<i>Germik</i>)	79	39	40
024 Parmaksız	1 081	550	531	020 Hayran	250	112	138
025 Saltaş (<i>Girvan</i>)	425	211	214	021 Kalecik	136	67	69
026 Sarıkasık (<i>Karıköm</i>) ...	399	210	189	022 Karaağaç	335	167	168
027 Sarıkaya	172	78	94	023 Karabudak	86	49	37
028 Soğukpınar (<i>Karakilise</i>)	647	333	314	024 Karamolla	200	95	105
029 Söbeçayırı (<i>Silikan</i>) ...	531	254	277	025 Kazancı	275	140	135
030 Şeyhhasan	594	280	314	026 Ketenci	598	284	314
031 Taşağıl	836	430	406	027 Kızmusca	63	31	32
032 Tuzlataşı (<i>Şorak</i>)	487	241	246	028 Kolhisar	223	102	121
033 Tüysüz	386	179	207	029 Meydan	452	209	243
034 Yarmak	574	290	284	030 Mezrea	160	70	90
035 Yavi	1 192	529	663	031 Mollakulaç	461	203	258
036 Yaylasuyu (<i>Zazalar</i>) ...	385	183	202	032 Mutluca (<i>Şehitharabe</i>)	274	137	137
037 Yukarıçat	261	149	112	033 Ortaköy	315	163	152
Toplam - Total	20 178	9 817	10 361	034 Ovaçevirme	1 307	649	658
Bucak ve Köyler Toplamı	20 178	9 817	10 361	035 Parmaksaz	856	431	435
Çat İlçesi Toplamı	22 055	10 733	11 322	036 Pınar (<i>Kürdi</i>)	409	214	195
03 Hınıs İlçesi				037 Saltepe (<i>Derik</i>)	191	81	110
Şehir	6 860	3 840	3 020	038 Sildiz	434	201	233
0 Merkez Bucağı				039 Söğütlü	402	208	194
001 Acar (<i>Şipir</i>)	160	75	85	040 Sultanlı	76	38	38
002 Akbayır (<i>Pormak</i>)	90	43	47	041 Suvaran	291	149	142
003 Akören (<i>Agviran</i>)	361	173	188	042 Şalgam	241	118	123
004 Alaca (<i>Kızılhan</i>)	256	134	122	043 Tapu	135	67	68
005 Alagöz	209	100	109	044 Tanır (<i>Mirseyit</i>)	455	230	225
006 Alınteri (<i>Kürtkozlu</i>) ...	216	92	124	045 Taşbulak (<i>Kösan</i>)	401	193	208
007 Alıkrı	320	146	174	046 Toprakkale	518	249	269
008 Altınpınar (<i>Nacaran</i>)	415	234	181	047 Uyanık (<i>Şeytan</i>)	250	113	137
009 Avcılar (<i>Kındor</i>)	269	142	127	048 Yamanlar (<i>Mamaş</i>) ...	198	93	105
010 Başköy	321	152	169	049 Yaylakonak (<i>Sultanlıkomu</i>)	260	130	130
011 Bayır	129	58	71	050 Yelpiz	800	379	421
012 Çakmak	279	142	137	051 Yolüstü (<i>Aros</i>)	1 058	508	550
013 Çamurlu	602	289	313	Toplam - Total	16 714	8 118	8 596
014 Derince (<i>Fahrik</i>)	183	102	81	1 Halilçavuş Bucağı			
015 Devrişali	115	49	66	000 Halilçavuş (B.M.) (PTT)	1 092	574	518
016 Dikili (<i>Karakilise</i>)	308	147	161	001 Akçamelik (<i>Ağçamelik</i>)	443	235	208
017 Güllüçimen (<i>Peyik</i>) ...	133	51	82	002 Akgelin (<i>Ağgelin</i>)	330	180	150
018 Güzeldere	149	70	79	003 Akgöze (<i>Kanüsipti</i>) ...	321	150	171
				004 Arpadere (<i>Şeytan</i>)	251	109	142
				005 Beyyurdu	116	57	59
				006 Çatak (<i>Ağmazsi</i>)	354	155	199
				007 Çilligöl	276	150	126

İlçe, Bucak ve Köy Muhtarlıkları itibarıyla nüfus sayısı
Population by İlçe (District), Bucak (Sub-district) and Muhtarlık (Village)

Mevkiler Locality	Nüfus Population			Mevkiler Locality	Nüfus Population		
	Toplam Total	Erkek Male	Kadın Female		Toplam Total	Erkek Male	Kadın Female
008 Dağçayırı (Kavar)	324	138	186	026 Yeniköy	594	319	275
009 Demirci	549	258	291	Toplam - Total	19 086	9 409	9 677
010 Divanhüseyin	260	131	129	Bucak ve Köyler Toplamı	45 009	22 123	22 886
011 Elmadalı (Sevik)	235	119	116	Hınıs İlcesi Toplamı ...	51 869	25 963	25 906
012 Erbeyli (Tirkış)	124	52	72	04 Horasan İlcesi			
013 Esenli (Bayro)	118	54	64	Şehir	7 409	4 514	2 895
014 Göller (Kahkik)	1 068	548	520	0 Merkez Bucacı			
015 Kızılahmet	482	266	216	001 Akçataş (Zanzak)	352	176	176
016 Kongur	532	253	279	002 Akçatoprak (Hosraveren)	366	186	180
017 Mollacelil	141	73	68	003 Alagöz	781	375	406
018 Şahverdi	456	227	229	004 Ardı	496	258	238
019 Tellitepe (Tandürek) ...	102	54	48	005 Aşağıbademözü (Aşağıahalik)	294	132	162
020 Tipideresi (Firfirik) ...	424	211	213	006 Aşağıkızılca	175	77	98
021 Toraman	344	186	158	007 Aşağıtahirhoca	434	220	214
022 Uluçayır (Arabo)	256	127	129	008 Zap	764	378	386
023 Ünlüce (Mağalisor) ...	348	157	191	009 Bahçe (Sitavut)	278	116	162
024 Yeşilyazı (Hasse)	263	132	131	010 Bulgurlu (Hadik)	1 153	580	573
Toplam - Total	9 209	4 596	4 613	011 Çamlıkale (Aşağısiçankale)	759	364	395
2 Karaköprü Bucacı				012 Çamurlu	219	95	124
000 Karaköprü (B.M.) (PTT)	1 174	567	607	013 Çayırdüzü (İlimi)	378	171	207
001 Akkavak (Çačko)	87	34	53	014 Çiftlik	272	123	149
002 Bellitaş (Harami)	1 389	703	686	015 Dalbaşı (Zars)	335	148	187
003 Binpınar (Karkarut) ...	682	351	331	016 Değirmenler (Alemdar)	334	175	159
004 Bozyar (Tungal)	219	113	106	017 Döllek	232	115	117
005 Budaklı (Lekbudak) ...	485	252	233	018 Dönertaş (Hoşap)	678	331	347
006 Burhan	498	259	239	019 Gerek	565	255	310
007 Burnaz	640	336	304	020 Gündeğer (Cicevrek) ...	364	163	201
008 Çatalgöl (Mişkan)	467	238	229	021 Harçlı	404	185	219
009 Dedeören (Dedeveren)	430	216	214	022 Hızırilyas	407	218	189
010 Doğanbey (Çapan) (Erdem)	382	187	195	023 Kadıcelal	704	346	358
011 Duman	845	404	441	024 Kalender	280	141	139
012 Erence (Hurt)	1 016	507	509	025 Karabıyık	192	104	88
013 Gündüz	279	142	137	026 Karaçuha	221	117	104
014 Gürçayır (Kasparkomu)	357	187	170	027 Kepenek	632	303	329
015 Karaçoban (B) (PTT)	4 252	2 125	2 127	028 Kırık	210	97	113
016 Karagöz	336	139	197	029 Kırkdikme (Haran) (Fidanlı)	310	138	172
017 Karmı	92	40	52	030 Kırkgözel (Komasor)	1 111	547	564
018 Kırım kaya	754	392	362				
019 Kuşluca (Zermak)	390	182	208				
020 Maruf	372	191	181				
021 Molladavut	636	315	321				
022 Ovakozlu	1 464	616	848				
023 Ovayoncalı	190	97	93				
024 Sarıveli	406	204	202				
025 Şahabettin	650	293	357				

İlçe, Bucak ve Köy Muhtarlıkları itibariyle nüfus sayısı
Population by İlçe (District), Bucak (Sub-district) and Muhtarlık (Village)

Mevkiler Locality	Nüfus Population			Mevkiler Locality	Nüfus Population		
	Toplam Total	Erkek Male	Kadın Female		Toplam Total	Erkek Male	Kadın Female
031 Kızlarkale	361	164	197	020 Şeyhysuf	462	230	232
032 Kuşburnu (<i>Sanamer</i>) (<i>K. Ahmet</i>)	615	272	343	021 Teknecik	716	356	360
033 Küçükkonak (<i>Menevürt</i>)	395	173	222	022 Yaylacık (<i>Aşağıhaydarkomu</i>) ...	358	190	168
034 Kükürtlü (<i>Todaveren</i>)	501	246	255	023 Yazılıtaş	566	256	310
035 Mollamelik	170	88	82	024 Yeşilöz (<i>Kalbulas</i>)	523	251	272
036 Muratbağı (<i>Maslahat</i>)	797	373	424	Toplam - Total	14 459	7 209	7 250
037 Pirhasan	290	138	152	Bucak ve Köyler Toplamı	36 178	17 682	18 496
038 Saçlık	528	253	275	Horasan İlçesi Toplamı	43 587	22 196	21 391
039 Tavşancık	650	301	349	05 İspir İlçesi			
040 Yarboğaz (<i>Endek</i>)	556	296	260	Şehir	2 638	1 438	1 200
041 Yatıksirt (<i>Alakilise</i>) ...	356	155	201	0 Merkez Bucacı			
042 Yıldırım (<i>Geçik</i>)	673	331	342	001 Akgüney (<i>Pokisor</i>) ...	153	61	92
043 Yukarıbademözü (<i>Yukarıhalik</i>)	378	195	183	002 Aktaş (<i>Hapuşkens</i>) ...	71	32	39
044 Yukarıhorum	465	228	237	003 Armutlu (<i>Koplat</i>)	352	139	213
045 Yukarıtahirhoca	321	159	162	004 Aşağıfındıklı (<i>Aşağıtarpu</i>)	193	90	103
046 Yürükatlı (<i>Bedrevans</i>)	524	240	284	005 Aşağıözbağ (<i>Aşağıkam</i>) (PTT)	748	319	429
047 Yüzören (<i>Yüzveren</i>) ...	439	227	212	006 Bademli (<i>Nişonut</i>)	421	192	229
Toplam - Total	21 719	10 473	11 246	007 Bahçeli (<i>Çirkini</i>)	629	270	359
1 Aras Bucacı				008 Başçeşme (<i>Dişans</i>)	233	120	113
000 Aras (<i>Velibaba</i>) (B.M.) (PTT)	686	359	327	009 Başköy (<i>Tapsor</i>)	1 610	709	901
001 Ağılı (<i>Ağullu</i>)	670	321	349	010 Başpınar (<i>Sitank</i>)	248	117	131
002 Aliçeyrek	966	425	541	011 Bostancı (<i>Zirens</i>)	83	41	42
003 Arpaçayır	646	325	321	012 Cankurtaran (<i>Kaysor</i>)	134	62	72
004 Aşağıaktaş (<i>Aşıkilyas</i>)	446	210	236	013 Çakmaklı (<i>Koğuns</i>) ...	255	126	129
005 Danişment (<i>Danişma</i>)	267	126	141	014 Çayırözü (<i>Çapans</i>) ...	541	244	297
006 Eğertaşlar (<i>Yukarıeğertaş</i>)	697	331	366	015 Çiçekli (<i>Şigonus</i>)	451	219	232
007 Hacıhalil	1 246	665	581	016 Değirmenli (<i>Kalkons</i>)	281	124	157
008 Hasanbey	413	215	198	017 Demirkaya (<i>Kaçikons</i>)	150	77	73
009 Haydarlı (<i>Yukarıhaydarkom</i>) ...	583	295	288	018 Duruköy (<i>Kompur</i>) ...	916	430	486
010 Iğırbiğir (<i>Dereli</i>)	1 104	570	534	019 Düzköy (<i>Çenker</i>)	416	203	213
011 İncesu	442	226	216	020 Gaziler (<i>Kızılmarat</i>) ...	420	195	225
012 Karacaören (<i>Karacaveren</i>)	165	97	68	021 Güllübağ (<i>Varkor</i>) ...	346	163	183
013 Kaynarca	329	174	155	022 Gündoğdu (<i>Dangiz</i>) ...	87	40	47
014 Kemerli (<i>Dodi</i>)	655	324	331	023 Halilpaşa (<i>Abcirins</i>) ...	282	104	178
015 Kırklar (<i>Cireson</i>)	792	382	410	024 İrmakköy (<i>Koşkisör</i>) ...	474	227	247
016 Mollaahmet	739	370	369	025 İyidere (<i>Arakafür</i>)	231	111	120
017 Pınarlı (<i>Müşki</i>)	228	128	100	026 Kavaklı (<i>Kanis</i>)	172	74	98
018 Pıralı	496	252	244	027 Kaynakbaşı (<i>Hantek</i>)	188	84	104
019 Sekman	264	131	133				

İlçe, Bucak ve Köy Muhtarlıkları itibariyle nüfus sayısı
Population by İlçe (District), Bucak (Sub-district) and Muhtarlık (Village)

Mevkiler Locality	Nüfus Population			Mevkiler Locality	Nüfus Population		
	Toplam Total	Erkek Male	Kadın Female		Toplam Total	Erkek Male	Kadın Female
028 Kirazlı (<i>Mitens</i>)	386	158	228	013 Şenköy(<i>Semehrekfısırik</i>)	109	45	64
029 Koç (<i>Kanasor</i>)	694	338	356	014 Taşlıca (<i>Lakubar</i>)	108	57	51
030 Köprüköy (<i>Hortik</i>) ...	961	460	501	015 Üzümbağı (<i>İsasor</i>) ...	638	289	349
031 Kümetaş (<i>Karons</i>)	73	31	42	016 Yedigöl	435	206	229
032 Maden				017 Yıldıztepe (<i>Hotar</i>)	227	110	117
(<i>Yukarısemerhek</i>)	480	218	262	Toplam - Total	8 514	3 924	4 590
033 Meydanlı (<i>Kağans</i>) ...	866	378	488	2 Kırık (Hoka) Bucacı			
034 Moryayla (<i>Madur</i>) ...	506	235	271	000 Güneyköy (<i>Hoka</i>)			
035 Numanpaşa (<i>Hişen</i>) ...	452	209	243	(B.M.)	433	205	228
036 Ortaköy (<i>Kırans</i>)	162	67	95	001 Akpınar	247	111	136
037 Özlüce (<i>Nahirzer</i>)	420	190	230	002 Akseki	274	118	156
038 Öztoprak (<i>Muhsen</i>) ...	518	222	296	003 Alacabük (<i>Alabalık</i>)			
039 Petekli (<i>Karsor</i>)	667	286	381	(<i>Koşmuşat</i>)	574	264	310
040 Pınarlı (<i>Akımdos</i>)	143	71	72	004 Atürküden	149	75	74
041 Sandıklı				005 Avcı	488	223	265
(<i>Şehirderedap</i>)	164	59	105	006 Bozan	310	151	159
042 Soğuksu (<i>Vahnas</i>)	327	142	185	007 Cibali	424	183	241
043 Taşbaşı				008 Çayırbaşı (<i>Girbek</i>) ...	187	68	119
(<i>Danzudışehirdere</i>)	166	64	102	009 Değirmendere	235	105	130
044 Tekpınar (<i>Dizans</i>)	187	82	105	010 Gölyurt	144	63	81
045 Tepecik (<i>Kordigans</i>) ...	165	63	102	011 İncesu	325	158	167
046 Ulubel (<i>Dışasor</i>) (PTT)	341	152	189	012 Karahan	290	133	157
047 Ulutaş (<i>Vank</i>)	297	131	166	013 Karakaya	168	78	90
048 Yedigöze (<i>Kerap</i>)	357	162	195	014 Karaseydi	196	93	103
049 Yeşilyurt (<i>Ahpirik</i>) ...	953	451	502	015 Kırık (PTT)	502	198	304
050 Yukarıfındıklı				016 Kızılhasan	401	165	236
(<i>Yukarıtarpunu</i>)	326	126	200	017 Leylek	149	57	92
051 Yukarıözbağ				018 Mescitli (<i>Vartinik</i>) ...	810	362	448
(<i>Yukarıkan</i>)	531	222	309	019 Mülk	488	220	268
Toplam - Total	20 227	9 090	11 137	020 Ortaören (<i>Ortaveren</i>)	420	209	211
1 Çamlıkaya Bucacı				021 Yağlı	269	116	153
000 Çamlıkaya (<i>Hunut</i>)				022 Yaylacık (<i>Bahçevank</i>)	261	110	151
(B.M.) (B) (PTT)	1 851	831	1 020	023 Yeşiltepe (<i>Persor</i>)	251	113	138
001 Ahlatlı (<i>Danzutfısırik</i>)	421	221	200	024 Yunus	480	217	263
002 Aksu (<i>Salaçor</i>)	1 417	654	763	025 Zeyrek	494	218	276
003 Araköy (<i>Kalefısırik</i>) ...	101	47	54	Toplam - Total	8 969	4 013	4 956
004 Ardıçlı (<i>Zagos</i>)	465	208	257	3 Pazaryolu Bucacı			
005 Çatakkaya (<i>Çinaçor</i>) ...	245	96	149	000 Pazaryolu (<i>Yukarımor-</i>			
006 Demirbilek (<i>Mumans</i>)	357	175	182	<i>gah</i>) (B.M.) (B) (PTT)	2 175	1 086	1 089
007 Devedağı				001 Ambaralan			
(<i>Mezirefısırik</i>) (PTT)	310	146	164	(<i>Küçükkokuktur</i>)	240	117	123
008 Geçitağzı (<i>Kudresen</i>) ...	234	104	130	002 Ayçukuru (<i>Kızkasor</i>)	122	58	64
009 Göç	267	110	157	003 Bayındır	248	109	139
010 Karakale (<i>Mahurgut</i>)	287	145	142	004 Büyükdere			
011 Karakamış	339	148	191	(<i>Büyükkokuktur</i>)	389	171	218
012 Sarıkonak (<i>Hodoçür</i>)	703	332	371				

İlçe, Bucak ve Köy Muhtarlıkları itibariyle nüfus sayısı
Population by ilçe (District), Bucak (Sub-district) and Muhtarlık (Village)

Mevkiler Locality	Nüfus Population			Mevkiler Locality	Nüfus Population		
	Toplam Total	Erkek Male	Kadın Female		Toplam Total	Erkek Male	Kadın Female
005 Cennetpınarı (<i>Pahnis</i>)	231	99	132	0 Merkez Bucacı			
006 Cevizlidere (<i>Çöpürgens</i>)	127	60	67	001 Anıtlı (<i>Avbeza</i>)	568	274	294
007 Çatakbahçe (<i>Kadmir</i>)	200	87	113	002 Bezirhane	358	165	193
008 Çaydere (<i>Vakşin</i>)	232	93	139	003 Çatalören (<i>Çatalveren</i>)	462	231	231
009 Çiftepınar (<i>Badirgens</i>)	353	168	185	004 Çavuş	850	443	407
010 Demirgöze				005 Çayırbeyli (<i>Deliki</i>)	781	398	383
(<i>Kilensmezrea</i>)	190	93	97	006 Çepi	167	76	91
011 Dikmetaş (<i>Kıpans</i>)	76	33	43	007 Karaağul	302	137	165
012 Elmalı				008 Karasu	221	77	144
(<i>Çamlımağara-Kirlens</i>)	1 090	505	585	009 Kazbel	304	156	148
013 Esenyurt (<i>Hırdamış</i>)	447	214	233	010 Kırgındere	211	110	101
014 Gölyanı (<i>Hontus</i>)	340	140	200	011 Köyceğiz (<i>Küfrü</i>)	291	140	151
015 Göztepe (<i>Mezahrek</i>)	459	202	257	012 Payveren	509	267	242
016 Gülçimen (<i>Varzens</i>)	376	177	199	013 Salyamaç (<i>Bayro</i>)			
017 Güneysu (<i>Süneyli</i>)	182	84	98	(PTT)	726	360	366
018 Hacılar (<i>Decehrek</i>)	293	122	171	014 Taşan	158	77	81
019 Karakoç	489	200	289	015 Turnagöl	635	312	323
020 Karataş (<i>Engücek</i>)	656	312	344	016 Üzengili (<i>Espireş</i>)	423	224	199
021 Kılıççı	532	231	301	017 Yukarıcihanbey	356	186	170
022 Konakyeri (<i>Koskor</i>)	663	282	381	018 Yücelik			
023 Korkut	227	103	124	(<i>Zoraova-Zorova</i>)	716	345	371
024 Kozlu (<i>Tıraht</i>)	509	234	275	Toplam - Total	8 038	3 978	4 060
025 Köşeyolu (<i>Hantus</i>)	263	132	131	1 Elmalıdere Bucacı			
026 Kumaşkaya				000 Mollaosman (B.M.)	396	209	187
(<i>Alikağans</i>)	194	80	114	001 Abdurrahman	335	179	156
027 Kuymaklı (<i>Abrans</i>)	247	114	133	002 Akpınar (<i>Kanisipi</i>)	69	32	37
028 Laleli (<i>Kındız</i>)	405	176	229	003 Aydınso (<i>Kaprik</i>)	338	179	159
029 Meşebaşı (<i>Arnas</i>)	252	88	164	004 Çakmaközü (<i>Corova</i>)	253	118	135
030 Pamukludağ				005 Çalışkan (<i>Osinasi</i>)	98	47	51
(<i>Gindehrek</i>)	456	189	267	006 Çelikli (<i>Memitan</i>)	357	159	198
031 Sadaka	191	85	106	007 Dörtpınar (<i>Kari</i>)	306	168	138
032 Sergenkaya (<i>Mirkans</i>)	357	175	182	008 Duruca (<i>Kalo</i>)	273	133	140
033 Süleymanbaşı	285	121	164	009 Güllü (<i>Geri</i>)	221	110	111
034 Şehitlik (<i>Ekiger</i>)	281	119	162	010 Hasanova (<i>Hasanabat</i>)	401	198	203
035 Yaylalı (<i>Cilasor</i>)	125	52	73	011 Karabey (<i>Reşvan</i>)	122	59	63
036 Yaylaözü (<i>Hozahpur</i>)	367	162	205	012 Karakaya	600	284	316
037 Yiğitbaşı (<i>Sidons</i>)	124	58	66	013 Kırıkpınar (<i>Delialo</i>)	115	68	47
Toplam - Total	14 393	6 531	7 862	014 Mollabekir	86	36	50
Bucak ve Köyler Toplamı	52 103	23 558	28 545	015 Muratlı (<i>Doka</i>)	55	29	26
İspir İlçesi Toplamı	54 741	24 996	29 745	016 Sarıççek (<i>Güle</i>)	94	44	50
06 Karayazı İlçesi				017 Selenli (<i>Kancıyan</i>)	231	118	113
Şehir	1 916	1 120	796	018 Sukonak (<i>Kürdükan</i>)	218	104	114
				019 Uğurdalı (<i>Kalman</i>)	87	45	42
				020 Yalındal (<i>Velakor</i>)	370	169	201
				021 Yiğityolu (<i>Mergehal</i>)	392	192	200
				Toplam - Total	5 417	2 680	2 737

İlçe, Bucak ve Köy Muhtarlıkları itibariyle nüfus sayısı
Population by İlçe (District), Bucak (Sub-district) and Muhtarlık (Village)

Mevkiler Locality	Nüfus Population			Mevkiler Locality	Nüfus Population		
	Toplam Total	Erkek Male	Kadın Female		Toplam Total	Erkek Male	Kadın Female
2 Göksu (Koçan) Bucağı				07 Narman İlcesi			
000 Göksu (Koçan) (B.M.) (PTT)	853	440	413	Şehir	4 249	2 228	2 021
001 Ağaçlı (Kani)	378	183	195	0 Merkez Bucağı			
002 Aliküllek	74	38	36	001 Alabalık	300	134	166
003 Çaltılı (Zeyno)	391	192	199	002 Alacayar (Karşım)	398	201	197
004 Değirmenkaya (Karagivinç)	523	272	251	003 Araköy (Şosa)	281	149	132
005 Dündar	190	90	100	004 Aşağıyayla (Aşağıhicov)	264	129	135
006 Erenler (Çükreş)	680	338	342	005 Başkale	695	316	379
007 Geventepe (Reşan) ...	197	105	92	006 Beyler (Aha) (PTT) ...	937	422	515
008 Hacıbayram	199	92	107	007 Boğakale	359	159	200
009 Kapanlı	336	162	174	008 Çimenli (Pirtanos)	321	144	177
010 Kopal	2 139	1 066	1 073	009 Dağyolu (Sögürmek)	314	144	170
011 Kösheasan	198	99	99	010 Dazlak	310	136	174
012 Kurupınar (Sileymanihatto)	130	59	71	011 Demirdağ (Çarıklı-Kutumar)	317	144	173
013 Sancaktar	252	106	146	012 Ergazi (İğnavut)	581	257	324
014 Sulutaş (Keşişan)	164	80	84	013 Gökdağ (Pertivan) ...	412	188	224
015 Şakir	267	134	133	014 Göllü (Hohor)	585	259	326
016 Tosunlu (Geveri)	566	287	279	015 Kamışözü (Bildoçor) ...	394	185	209
017 Ulucanlar (Alucor) ...	650	314	336	016 Karadağ (Minasor) ...	152	53	99
018 Yahya	478	229	249	017 Karapınar	186	85	101
019 Yolgören (Kızkanlı) ...	301	138	163	018 Koçkaya (Artisti)	716	330	386
Toplam - Total	8 966	4 424	4 542	019 Koyunören (Kenzesor)	548	239	309
3 Söylemez Bucağı				020 Kuruçalı (Veşkisör) ...	477	252	225
000 Mescitli (B.M.)	505	253	252	021 Mahmutçavuş (Kigani)	647	317	330
001 Akarsu (Nado)	495	236	259	022 Mercimekli (Cansor) ...	359	167	192
002 Akdağ	206	103	103	023 Otluktepe (Verintape)	746	358	388
003 Alemdağı (Kişo)	616	295	321	024 Samikale	561	236	325
004 Aşağıkızılkale	426	220	206	025 Sapanlı	102	53	49
005 Aşağısöylemez	1 115	542	573	026 Savaşçılar (Todam) ...	368	169	199
006 Çullu	1 255	631	624	027 Sülüklü (Aksor)	199	95	104
007 Duatepe (Pisikli)	525	258	267	028 Şekerli	1 660	809	851
008 Eyüpler	451	226	225	029 Şehitler (Değirmensuyu-Semerkez)	609	270	339
009 Karakale	186	88	98	030 Telli	118	71	47
010 Sarıtaş (Kürtkalmaz) ...	481	254	227	031 Toygarlı (Koşa)	353	179	174
011 Yernlik	272	123	149	032 Tuztaşı (Kihnik)	321	142	179
012 Yılanlı	123	61	62	033 Yanıktaş (Ekrek) (PTT)	398	163	235
013 Yukarıçığılgan	404	197	207	034 Yoldere (Vekilhas) ...	483	234	249
014 Yukarıkızılkale	135	69	66	035 Yukarıyayla (Yukarıhiçov)	530	256	274
015 Yukarısöylemez	568	266	302	Toplam - Total	16 001	7 445	8 556
Toplam - Total	7 763	3 822	3 941				
Bucak ve Köyler Toplamı	30 184	14 904	15 280				
Karayazı İlcesi Toplamı	32 100	16 024	16 076				

İli : 25 ERZURUM

Province of

İlçe, Bucak ve Köy Muhtarlıkları itibariyle nüfus sayısı
Population by İlçe (District), Bucak (Sub-district) and Muhtarlık (Village)

Mevkiler Locality	Nüfus Population			Mevkiler Locality	Nüfus Population		
	Toplam Total	Erkek Male	Kadın Female		Toplam Total	Erkek Male	Kadın Female
1 Kışlaköy Bucağı				021 Derebaşı (Örük)	776	369	407
000 Kışlaköy (Lafsor) (B.M.) (PTT)	620	306	314	022 Dokuzdeğirmen (Canik)	162	82	80
001 Güllüdağ	213	123	90	023 Duralar (Sütkans)	151	81	70
002 Güvenlik (Kornes)	415	194	221	024 Elmadüzü (Kenepos) ...	432	212	220
003 Kilimli (Kızılkilise) ...	288	140	148	025 Erdoğmuş (Pestasor)	87	46	41
004 Pınaryolu (Kürdikan)	455	222	233	026 Esenyamaç (İncikotik)	389	190	199
005 Serinsu	532	250	282	027 Gökçedere (Şırsor) ...	871	398	473
006 Sütpinar (Koçkans) ...	752	353	399	028 Günlüce (İzinsor)	478	246	232
007 Taşburun (Mihkar) ...	401	195	206	029 Güryaprak (Pirekis) ...	437	223	214
Toplam - Total	3 676	1 783	1 893	030 Güzelsu (Şıhçek)	732	363	369
				031 İğdeli	265	127	138
				032 İnanmış (İslankotik)	362	168	194
Bucak ve Köyler Toplamı	19 677	9 228	10 449	033 İnci	949	428	521
				034 İpekçayır	267	132	135
Narman İlcesi Toplamı	23 926	11 456	12 470	035 İriağaç (Pernek)	226	104	122
				036 Kaleboğazı	536	257	279
				037 Kayaaltı (Anzav)	295	136	159
08 Oltu İlcesi				038 Kemer kaya (Pake-Pakih)	227	100	127
Şehir	8 525	5 033	3 492	039 Konukseven (Dağgir)	129	61	68
				040 Küçükkorucuk	231	110	121
0 Merkez Bucağı				041 Nügürcük	434	209	225
001 Alatarla (Hovak)	764	349	415	042 Obayayla (Tecerek) ...	550	269	281
002 Arıtış (İsasor)	193	100	93	043 Orcuk	722	335	387
003 Aşağıçamlı (Aşağıterpenk)	458	233	225	044 Ozdere (Şamhi)	925	427	498
004 Aşağıkumlu (Aşağısımrdon)	292	149	143	045 Sarısaz (Zendeniz)	358	167	191
005 Ayvalı (Hasor)	490	237	253	046 Subatuk (Cücürüs) ...	316	149	167
006 Ayyıldız (Pitkir) (PTT)	563	236	327	047 Süleymanlı	277	129	148
007 Bahçeçik	583	289	294	048 Sülünkaya (Keçek) ...	598	286	312
008 Bahçelikışla	539	274	265	049 Şendurak (Tamrut) ...	548	259	289
009 Ballıca (Kozahor)	584	267	317	050 Tekeli (Düzkom)	174	90	84
010 Başaklı (Kigik) (PTT)	1 165	527	638	051 Topkaynak (Böcekli)	265	117	148
011 Başbağlar (Meletor) ...	149	66	83	052 Toprakkale	338	170	168
012 Çamlıdere (Ardos)	695	332	363	053 Tutlu (Lisbek)	792	389	403
013 Çanakpınar (Kilgir) (PTT)	520	238	282	054 Tutmaç (PTT)	885	393	492
014 Çatak	520	253	267	055 Tuzla (Şuğut)	225	121	104
015 Çatalsöğüt (Sorik) ...	294	134	160	056 Ünlükaya (Narmankaya) (PTT)	1 029	487	542
016 Çayüstü (Urut)	524	232	292	057 Vişneli (Sırdasor)	243	123	120
017 Çengelli (Havdos) (PTT)	570	284	286	058 Yarbaşı (Sananis)	177	79	98
018 Dağdibi (Havcala) ...	246	109	137	059 Yaylaçayır (Çarzov) ...	228	92	136
019 Damarlıtaş (Konpur-Kampur)	430	183	247	060 Yolboyu (Dölgah)	159	65	94
020 Demirtaş (Hanege) ...	72	36	36	061 Yukarıçamlı (Yukarıterpenk)	360	169	191
				062 Yukarıkumlu (Yukarısımrdon)	171	76	95
				Toplam - Total	27 427	12 962	14 465

İlçe, Bucak ve Köy Muhtarlıkları itibarıyla nüfus sayısı
Population by İlçe (District), Bucak (Sub-district) and Muhtarlık (Village)

Mevkiler Locality	Nüfus Population			Mevkiler Locality	Nüfus Population		
	Toplam Total	Erkek Male	Kadın Female		Toplam Total	Erkek Male	Kadın Female
Bucak ve Köyler Toplamı	27 427	12 962	14 465	035 Yaylabası (<i>Kamis</i>)	288	149	139
Oltu İlçesi Toplamı ...	35 952	17 995	17 957	036 Yeşilbağlar (<i>Norpet</i>) ...	316	145	171
09 Olur İlçesi				037 Yıldızkaya (<i>Kivi</i>)	496	247	249
Şehir	1 617	864	753	038 Yolgözler (<i>Tapular</i>) ...	157	77	80
0 Merkez Bucacı				039 Yukarıçayırılı (<i>Yukarıkızıl</i>)	227	111	116
001 Akbayır (<i>Kah</i>)	318	156	162	040 Yukarıkaracasu (<i>Yukarıpeneskirt</i>)	1 176	568	608
002 Altunkaya (<i>Mehenk</i>)	227	97	130	Toplam - Total	18 313	8 647	9 666
003 Aşağıçayırılı (<i>Aşağıkızıl</i>)	568	253	315	Bucak ve Köyler Toplamı	18 313	8 647	9 666
004 Aşağıkaracasu (<i>Aşağıpeneskirt</i>)	1 067	484	583	Olur İlçesi Toplamı ...	19 930	9 511	10 419
005 Atlı (<i>Ori</i>) (PTT)	832	388	444	10 Pasinler İlçesi			
006 Beğendik (<i>Pirtanos</i>) ...	481	206	275	Şehir	11 166	6 383	4 783
007 Beşkaya (<i>Parisor</i>)	423	211	212	0 Merkez Bucacı			
008 Boğazgören (<i>Ürek</i>) ...	360	182	178	001 Acı	211	100	111
009 Bozdoğan (<i>Mahaş</i>) ...	216	116	100	002 Ağcalar	335	147	188
010 Coşkunlar (<i>Eğrikilise</i>)	296	148	148	003 Altınbaşak (<i>Kındığı</i>) ...	749	358	391
011 Çataksu (<i>Tavusker</i>) (PTT)	978	482	496	004 Alvar (PTT)	1 056	549	507
012 Eğlek (<i>Ortiz</i>)	486	216	270	005 Ardıçlı (<i>Miyadin</i>)	461	242	219
013 Ekinlik (<i>Oğdadap</i>)	226	120	106	006 Aşıtlar (<i>Tizgi</i>)	294	157	137
014 Filizli (<i>Keleşat</i>)	312	135	177	007 Baldızı	151	72	79
015 Güngüründü (<i>Konk</i>) ...	167	73	94	008 Başören (<i>Başveren</i>) ...	150	68	82
016 İlıkaynak (<i>Arkünis</i>) ...	471	213	258	009 Bulkasım	441	198	243
017 Kaban	511	223	288	010 Büyükdere (<i>Kurnuç</i>) ...	634	310	324
018 Kaledibi	373	168	205	011 Büyüktüy	350	165	185
019 Karakoçlar (<i>Pulur</i>) ...	171	85	86	012 Çakırtaş (<i>Yekabat</i>) ...	478	236	242
020 Keçili (<i>Niyrkom</i>)	192	100	92	013 Çalıyazı (<i>Rabat</i>)	113	52	61
021 Kekikli (<i>Salaçur</i>)	742	346	396	014 Çamlıca	165	90	75
022 Köprübaşı	211	107	104	015 Çiçekli (<i>Ortuzu</i>)	206	98	108
023 Oğuzkent (<i>Horket</i>) ...	192	91	101	016 Çögönder	614	308	306
024 Olgun (<i>Akortis</i>)	305	136	169	017 Demirdöven (<i>Sürbahan</i>)	664	338	326
025 Olurdere	239	108	131	018 Ebsemce	563	294	269
026 Ormanağzı (<i>Karnavas</i>)	1 614	754	860	019 Esendere (<i>Badicivan</i>) ...	882	454	428
027 Sarınbaşak (<i>Haynis</i>) ...	207	92	115	020 Gerdekkaya	97	46	51
028 Soğukgöze (<i>Kapık</i>)	323	155	168	021 Gölcigez	208	100	108
029 Süngübayırı (<i>İniset</i>) ...	396	188	208	022 Hanahmet	51	28	23
030 Şalpazarı (<i>Malakis</i>) ...	419	189	230	023 Karakale	83	29	54
031 Taşgeçit (<i>Kesmanlı</i>) ...	545	276	269	024 Karavelet	333	162	171
032 Taşlıköy (<i>Hükan</i>) (PTT)	1 155	559	596	025 Kavuşturan (<i>Aha</i>)	515	249	266
033 Uzunharman (<i>Haydos</i>)	260	119	141	026 Kevenklik (<i>Haykürt</i>)	398	200	198
034 Ürünü (<i>Güleker</i>)	370	174	196	027 Korucuk	580	283	297

İlçe, Bucak ve Köy Muhtarlıkları itibariyle nüfus sayısı
Population by İlçe (District), Bucak (Sub-district) and Muhtarlık (Village)

Mevkiler Locality	Nüfus Population			Mevkiler Locality	Nüfus Population		
	Toplam Total	Erkek Male	Kadın Female		Toplam Total	Erkek Male	Kadın Female
028 Kotandüzü	96	55	41	013 Karataşlar (Tavus) ...	234	100	134
029 Kurbançayırı (Hins) ...	253	122	131	014 Kayabaşı (Kerinkar) ...	651	323	328
030 Küçüktüy (Küçüktuy)	295	136	159	015 Kıyıkonak (Kırdabaz)	586	278	308
031 Marifet	261	127	134	016 Kızılören (Kızilveren)	391	202	189
032 Otlukkapı (Hertev) ...	856	412	444	017 Ortaklar (Pazarçur) ...	222	124	98
033 Ovaköy (Ezirmik)	137	69	68	018 Örentaş			
034 Övenler (Müceldi)	292	158	134	(Harabasürbahan)	186	86	100
035 Pelitli (Malikom)	97	41	56	019 Pekecik	226	120	106
036 Porsuk	573	276	297	020 Savatlı (Tafdiker)	241	123	118
037 Pusudere	206	114	92	021 Soğuksu	400	209	191
038 Saksı (Pertek)	361	164	197	022 Yağan	1 623	803	820
039 Serçeboğazı	260	140	120	023 Yapağlı (Hoppik)	137	71	66
040 Sunak (Pulur)	314	157	157	024 Yeşilöz (Homigi)	147	85	62
041 Taşağıl (Hamidinkomu)	197	96	101	025 Y. Kızılca	291	123	168
042 Taşkaynak (Keyvank)	547	274	273	026 Yukarısöğütlü	156	82	74
043 Taşlıgüney (Sansor) ...	182	92	90	Toplam - Total	14 052	6 881	7 171
044 Taşlyurt (Ağzehir) ...	382	186	196	Bucak ve Köyler Toplamı	34 714	17 033	17 681
045 Tepecik	480	204	276	Pasinler İlçesi Toplamı	45 880	23 416	22 464
046 Tımar	372	196	176				
047 Uzunark (Tortan)	1 156	570	586	11 Şenkaya İlçesi			
048 Ügümü	338	176	162	Şehir	3 156	1 763	1 393
049 Yastıktepe (Ketvan) ...	850	378	472	0 Merkez Bucağı			
050 Yavuzlu (Pisvanlıkomu)	47	20	27	001 Doğanköy (Eğitkom)	669	285	384
051 Yayladağ (Yukarıkal- bulas)	252	134	118	002 Gezenek (Posik)	410	197	213
052 Yeniköy	254	126	128	003 İkizpınar (Kalkoz)	183	85	98
053 Yiğitpınarı (Deliler) ...	98	51	47	004 Kürkçü	400	191	209
054 Yiğिताş (Sos)	257	126	131	005 Sındıran (Ekrek)	268	137	131
055 Yukarıçakmak	219	105	114	006 Teketaş (Katiris)	496	237	259
056 Yukarıdanışment	248	114	134	007 Temurkışla	387	190	197
Toplam - Total	20 662	10 152	10 510	008 Turnalı (Kızulkotik) (PTT)	736	347	389
1 Çobandede Bucağı				009 Tütenocak (Ehriz)	263	126	137
000 Köprüköyü (Çobandede) (B.M.) (PTT)	2 284	1 171	1 113	010 Yeşilkaya (Mitinder) ...	472	233	239
001 Ağcaşar (Işki)	582	279	303	011 Zümrüt (Pertüs)	664	283	381
002 Akçam	275	147	128	Toplam - Total	4 948	2 311	2 637
003 Alaca	537	248	289	1 Akşar Bucağı			
004 Aşağıçakmak	159	73	86	000 Akşar (Kosor) (B.M.) (PTT)	811	391	420
005 Buğdaylı (Mindivan) ...	620	284	336	001 Atyolu (Kod)	173	85	88
006 Derebaşı	180	88	92	002 Aydoğdu (Müşik)	321	141	180
007 Dumankaya (Vagaver)	697	328	369	003 Başpınarlar (Vagaver)	731	356	375
008 Eğirmez (Sülüğü)	1 016	468	548				
009 Emre (Emrekom)	802	392	410				
010 Gölçayır (Ekrek)	466	219	247				
011 Güzelhisar (Avnik) ...	659	313	346				
012 İlhasu (Çermiksü)	284	142	142				

İli : 25 ERZURUM
Province of

İlçe, Bucak ve Köy Muhtarlıkları itibariyle nüfus sayısı
Population by İlçe (District), Bucak (Sub-district) and Muhtarlık (Village)

Mevkiler Locality	Nüfus Population			Mevkiler Locality	Nüfus Population		
	Toplam Total	Erkek Male	Kadın Female		Toplam Total	Erkek Male	Kadın Female
004 Çamalan (Armuşen) ...	597	261	336	003 Balkaya	544	281	263
005 Değirmenlidere (Avundur)	865	458	407	004 Beykaynak (Portuvan)	529	258	271
006 Dokuzelma (Şamkas)	130	69	61	005 Deliktaş (Deliklitaş) ...	295	137	158
007 Esence (Pağır)	139	53	86	006 Evbakan (Soğmun) ...	513	248	265
008 Gülveren (İznos)	417	188	229	007 Gözalan (Hekesor) ...	421	199	222
009 Hoşköy	220	110	110	008 İnceçay (Panciro)	567	280	287
010 Ildır (Nazırvans)	302	160	142	009 Karataş	194	100	94
011 İğdeli	402	193	209	010 Özyurt (Barık)	1 217	594	623
012 Kayalısı (Çaksor)	233	114	119	011 Paşalı (Berdik)	1 043	458	585
013 Köroğlu (Digaskor) ...	553	252	301	012 Sağlıkcak (Kantek)	62	36	26
014 Köşk	704	361	343	013 Sarıyar (Cakos)	240	115	125
015 Nişantaşı (Kevank) ...	1 299	618	681	014 Susuz	451	230	221
016 Ormanlı (Ersinek)	1 186	551	635	015 Toklu (Toklukom-Keçikom) ...	229	106	123
017 Penek	493	244	249	016 Uğurlu (Haumkom) ...	336	162	174
018 Sarıkayalar (Müşikkışla)	153	72	81	017 Yanıkkaval (Kamhis)	763	360	403
019 Söğütler (Libi)	719	347	372	018 Yaymeşe (Tecerek) ...	602	283	319
020 Taht	260	118	142	019 Yoğurtçular (Zuvar) ...	962	465	497
021 Yelkiran (Mirhel)	61	30	31	020 Yukarıbakraçlı (Yukarimerinis)	249	121	128
022 Yeşildemet (İğnaki) ...	396	196	200	Toplam - Total	10 478	5 021	5 457
023 Yünören (Kerkilik) ...	358	159	199	Bucak ve Köyler Toplamı	33 694	16 067	17 627
024 Yüreklî (Zatgerek) ...	576	265	311	Şenkaya İlçesi Toplamı	36 850	17 830	19 020
Toplam - Total	12 099	5 792	6 307	12 Tekman İlçesi			
2. Gaziler Bucağı				Şehir	1 048	564	484
000 Gaziler (Bardız) (B.M.) (PTT)	996	469	527	0 Merkez Bucağı			
001 Aktaş (Vartano)	254	129	125	001 Ağcakoca	454	210	244
002 Bereketli (Dölgeli)	208	97	111	002 Aktuzla (Talo)	265	148	117
003 Çatalelma (Nüsünk) ...	484	228	256	003 Aşağıhanbeyli	418	210	208
004 Dört Yol (Zadrakom) ...	454	228	226	004 Aşağıtepecik	304	155	149
005 Esenyurt (Norsen)	658	308	350	005 Aydınlı (Rezi)	178	90	88
006 Göreşken	644	284	360	006 Beyköyü	480	234	246
007 Gözebaşı (Yukarıhamas)	357	162	195	007 Çatak	350	171	179
008 İçmesu (Aşağıhamas)	329	147	182	008 Çatkale (Mergizer) (PTT)	806	387	419
009 Kaymak (Çermik)	554	266	288	009 Çevirme	890	433	457
010 Kireçli (Akkilise)	274	142	132	010 Çiçekdağı (Künrevi) ...	321	157	164
011 Oyuktaş (Üskühat) ...	330	177	153	011 Deliler	154	76	78
012 Şenpınar (Zakim)	446	214	232	012 Dengiz	369	159	210
013 Tazeköy	181	92	89	013 Dibeikli	109	48	61
Toplam - Total	6 169	2 943	3 226	014 Düzyurdu	1 317	669	648
3 Kömürlü Bucağı							
000 Göllet (B.M.) (PTT) ...	463	219	244				
001 Alicık	516	239	277				
002 Aşağıbakraçlı (Aşağımerinis)	282	130	152				

İlçe, Bucak ve Köy Muhtarlıkları itibariyle nüfus sayısı
Population by İlçe (District), Bucak (Sub-district) and Muhtarlık (Village)

Mevkiler Locality	Nüfus Population			Mevkiler Locality	Nüfus Population		
	Toplam Total	Erkek Male	Kadın Female		Toplam Total	Erkek Male	Kadın Female
015 Erduran (<i>Halefan</i>) ...	214	105	109	011 Gözlüce (<i>Abokomu</i>) ...	185	79	106
016 Erence (<i>Harabahalıd</i>)...	280	140	140	012 Gümüşlük (<i>İbrahimağakomu</i>)	354	181	173
017 Geçit (<i>Matrak</i>)	516	250	266	013 Güzeldere (<i>Hidokomu</i>)	381	194	187
018 Gülveren (<i>Garbo</i>)	127	53	74	014 Hamzalar (<i>Hınışamzan</i>)	153	64	89
019 Gündamı (<i>Kasıkomu</i>)	273	140	133	015 Hatun (<i>Hatunah</i>)	247	125	122
020 Güneşli (<i>Osmanısadıkomu</i>)	243	109	134	016 Kalaycı	499	214	285
021 Gürgür	331	185	146	017 Karlıca (<i>Keçelan</i>)	517	253	264
022 Hacıömer (PTT)	529	274	255	018 Kayaboğaz (<i>Şekan</i>) ...	180	85	95
023 Hüseyinağa (<i>Hüseyinağakomu</i>)	105	53	52	019 Kazancık (<i>Memokomu</i>)	84	38	46
024 İlgöze (<i>Zoğnu</i>)	415	221	194	020 Koçyayla (<i>Hırbasor</i>) ...	849	400	449
025 Işıklar (<i>Şemi</i>)	336	169	167	021 Kuruca	312	168	144
026 İncesu	253	136	117	022 Mescitli	470	254	216
027 Karapınar	386	193	193	023 Toptepe (<i>Altunan</i>)	745	361	384
028 Karataş	123	67	56	024 Turnagöl	250	130	120
029 Karatepe	147	71	76	025 Yiğitler (<i>Maman</i>)	436	241	195
030 Katranlı	457	206	251	026 Yuvaklı (<i>Kırsorik</i>)	338	156	182
031 Körsu	547	270	277	Toplam - Total	10 433	5 084	5 349
032 Küllü	699	351	348	Bucak ve Köyler Toplamı	26 067	12 848	13 219
033 Mollaahmet	406	205	201	Tekman İlcesi Toplamı	27 115	13 412	13 703
034 Susuz	193	96	97	13 Tortum İlcesi			
035 Şakşak	167	67	100	Şehir	3 326	1 614	1 712
036 Taşkesen	1 019	505	514	0 Merkez Bucağı			
037 Yalınca (<i>Kelereş</i>)	378	205	173	001 Akbaba (<i>Şipek</i>)	431	201	230
038 Yerköy (<i>Modo</i>)	181	93	88	002 Aksu (<i>Akhisar</i>)	1 083	523	560
039 Yeşilören (<i>Köle</i>)	151	82	69	003 Aktaş (<i>Pethar</i>)	285	147	138
040 Yoncalı	296	149	147	004 Alapınar (<i>Alabalık-Poçins</i>)	391	174	217
041 Yukarıhanbeyi	131	61	70	005 Arılı (<i>Mührakom</i>)	297	138	159
042 Yukarıtepecik	176	95	81	006 Ballı (<i>Nogus</i>)	176	83	93
043 Yücepınar (<i>Hindiyarı</i>)	140	66	74	007 Çakıllı (<i>Varçin</i>)	322	157	165
Toplam - Total	15 634	7 764	7 870	008 Çardaklı (<i>Çineçor</i>) ...	249	116	133
1 Gökoğlan Bucağı				009 Çaylıca (<i>Körmeri</i>)	541	257	284
000 Kırıkhan (B.M.)	941	461	480	010 Çiftlik	350	164	186
001 Akdamar (<i>Kolikan</i>) ...	282	150	132	011 Çivilikaya	311	156	155
002 Alabayır (<i>Kabelekan</i>)	215	114	101	012 Demirciler (<i>Ekreke</i>) ...	636	301	335
003 Bayındır	354	181	173	013 Doruklu (<i>Sahtorot</i>) ...	255	132	123
004 Beşdere (<i>Yukarıbasdok</i>)	94	44	50	014 Esendurak (<i>Sağır</i>) ...	538	247	291
005 Çağlar (<i>Tayyarkomu</i>)	587	259	328	015 Hamidiye	125	53	72
006 Çayırdağı (<i>Alimor</i>) ...	188	87	101	016 İncedere (<i>Pişingöz</i>) ...	369	170	199
007 Çimenözü (<i>Kigihamzan</i>)	332	153	179				
008 Çukuryayla (<i>Aşağıbastık</i>)	506	240	266				
009 Dalsöğüt (<i>Merhuk</i>) ...	305	150	155				
010 Gökoğlan (PTT).....	629	302	327				

İli : 25 ERZURUM
Province of

İlçe, Bucak ve Köy Muhtarlıkları itibariyle nüfus sayısı
Population by İlçe (District), Bucak (Sub-district) and Muhtarlık (Village)

Mevkiler Locality	Nüfus Population			Mevkiler Locality	Nüfus Population		
	Toplam Total	Erkek Male	Kadın Female		Toplam Total	Erkek Male	Kadın Female
017 Kapıkaya (<i>Kiğış-Balduran</i>)	347	155	192	007 Dikmen (<i>Sürbehan</i>) ...	847	405	442
018 Karlı (<i>Norşen</i>)	268	139	129	008 Gökdere	345	170	175
019 Kazandere (<i>Zinavur</i>)	630	297	333	009 Kaleboynu (<i>Kalecik</i>) (<i>Çapnes</i>)	401	199	202
020 Kemerkaya (<i>Rabat</i>) ...	195	75	120	010 Pehlivanlı (<i>Vibik</i>)	1 939	917	1 022
021 Kırmalı (<i>Damkar</i>)	181	85	96	011 Suyatağı (<i>Selli</i>) (<i>Aburnas</i>)	905	439	466
022 Kireçli (<i>Ağasor</i>)	333	157	176	012 Uzunkavak (<i>Kavaklı-Verimkiğ</i>) ...	834	416	418
023 Meydanlar (<i>Haşutvank</i>)	471	214	257	013 Yazıyurdu (<i>Yaylacık-Ahcirik</i>)	145	67	78
024 Peynirli (<i>Koğans</i>)	306	139	167	014 Yukarıkatıklı (<i>Yukarı- elmali-Yukarıödük</i>)	1 783	835	948
025 Taşbaşı (<i>Kazares</i>)	274	122	152	Toplam - Total	14 797	7 036	7 761
026 Taşoluk (<i>Aşağıhınzorik</i>)	245	121	124	2 Uzundere Bucağı			
027 Tatlısu (<i>Moğocer</i>)	66	26	40	000 Uzundere (<i>Azort</i>) (B.M.) (PTT) (B)	2 997	1 532	1 465
028 Tipili (<i>Vahtanos</i>)	542	249	293	001 Altınçanak (<i>İs</i>)	269	125	144
029 Tortumkale	482	203	279	002 Balıklı (<i>Zihih</i>)	610	270	340
030 Vişneli (<i>Ekik</i>)	510	250	260	003 Cevizli (<i>Hartha</i>)	1 613	746	867
031 Yağcılar (<i>Karinkos</i>) ...	343	161	182	004 Çağlıyanlı (<i>Tev</i>)	542	247	295
032 Yamankaya (<i>Yataklar- (Yukarıhınzorikköyü)</i>) ...	209	91	118	005 Çamlıyamaç (<i>Çamlı-Öşvank</i>)	915	426	489
033 Yellitepe (<i>Kasirik</i>)	272	131	141	006 Dikyar (<i>Dikkale-Üngüzel</i>)	1 205	547	658
034 Yukarısivri (<i>Yukarılisgav</i>)	860	401	459	007 Gölbaşı (<i>Öşk</i>)	798	381	417
035 Yumaklı (<i>Bar</i>)	581	277	304	008 Kirazlı (<i>Otha</i>)	1 124	507	617
036 Ziyaret (<i>Hospirik</i>)	481	231	250	009 Sapaca (<i>Eşkidere-Eşkisor</i>)	728	355	373
Toplam - Total	13 955	6 543	7 412	010 Ulubağ (<i>Hasköy-Hars</i>) Toplam - Total	11 815	5 628	6 187
1 Şenyurt Bucağı				Bucak ve Köyler Toplamı	40 567	19 207	21 360
000 Uncular (<i>Şenyurt-Kisha</i>) (B.M.) (PTT)	2 252	1 110	1 142	Tortum İlçesi Toplamı	43 893	20 821	23 072
001 Aşağıkatıklı (<i>Aşağıelmali</i>) (PTT) ...	1 264	577	687	İl Toplamı	684 951	348 024	336 927
002 Bağbaşı (<i>Bağlarbaşı-Koho</i>)	2 081	952	1 129				
003 Cihanlı (<i>Meksor</i>)	709	368	341				
004 Çataldere (<i>Korker</i>) ...	177	71	106				
005 Derekapı (<i>Kışlakapı</i>) ...	621	269	352				
006 Derinptnar (<i>Pınarlı-Ahbirik</i>)	494	241	253				

İlçeler itibariyle şehir ve köy nüfusları, yüzölçümü ve nüfus yoğunluğu
City and village population, area, and density by "ilçe" (District)

İlçeler Districts	Toplam Total			Şehirler nüfusu City population (1)			Köyler nüfusu Village population (2)			Yüz ölçümü Area (km ²) (3)	Nüfus Yoğun- luğu Density (4)
	Toplam Total	Erkek Male	Kadın Female	Toplam Total	Erkek Male	Kadın Female	Toplam Total	Erkek Male	Kadın Female		
Toplam — Total	459 367	231 671	227 696	245 905	127 441	118 464	213 462	104 230	109 232	13 652	33
00 Merkez İlçe Province center	284 100	146 391	137 709	216 373	112 369	104 004	67 727	34 022	33 705	3 823	74
01 Çifteler	24 567	11 827	12 740	7 090	3 516	3 574	17 477	8 311	9 166	974	25
02 Mahmuđiye	12 921	6 773	6 148	4 985	2 615	2 370	7 936	4 158	3 778	676	19
03 Mihalliççık	41 275	20 047	21 228	3 871	1 990	1 881	37 404	18 057	19 347	2 337	17
04 Sarıcakaya	14 146	6 665	7 481	2 601	1 091	1 510	11 545	5 574	5 971	537	26
05 Seyitgazi	25 992	12 621	13 371	2 556	1 344	1 212	23 436	11 277	12 159	1 502	17
06 Sivrihisar	56 366	27 347	29 019	8 429	4 516	3 913	47 937	22 831	25 106	3 803	14

- (1) Şehir : İl ve ilçe merkezlerinin belediye sınırları içinde kalan alan.
(2) Köy : İl ve ilçe merkezlerinin belediye sınırları dışında kalan Bucak ile Köy Muhtarlıkları.
(3) Yüzölçümüne göller dahil değildir.
(4) Bir kilometrekareye düşen nüfus.

- (1) City : Area within the municipal boundaries of Province and District centers.
(2) Village : Sub-district or Muhtarlık outside the municipal boundaries of Province and District centers.
(3) Lake surfaces are excluded.
(4) Population per square kilometer.

Nüfus grupları itibariyle Köyler sayısı ve nüfus toplamaları
Number of villages and total
of their inhabitants by population group

Nüfus grupları Population group	Köy sayısı Number of villages	Nüfus toplamı Total population		
		Toplam Total	Erkek Male	Kadın Female
Toplam — Total	404	213 462	104 230	109 232
0 — 50	3	94	57	37
51 — 100	19	1 421	707	714
101 — 150	28	3 516	1 790	1 726
151 — 200	43	7 628	3 706	3 922
201 — 250	32	7 176	3 534	3 642
251 — 300	42	11 545	5 673	5 872
301 — 400	46	16 008	7 725	8 283
401 — 500	59	26 513	12 708	13 805
501 — 750	59	35 896	17 199	18 697
751 — 1000	26	22 526	10 803	11 723
1001 — 1250	16	17 792	8 684	9 108
1251 — 1500	11	15 158	7 323	7 835
1501 — 1750	5	8 219	4 287	3 932
1751 — 2000	2	3 748	1 749	1 999
2001 — 2250	3	6 097	3 003	3 094
2251 — 2500	4	9 437	4 962	4 475
2501 — 2750	2	5 175	2 529	2 646
2751 — 3000	—	—	—	—
3001 — 3250	—	—	—	—
3251 +	4	15 513	7 791	7 722

- (1) Köy : İl ve ilçe merkezlerinin belediye sınırları dışında kalan Bucak ile Köy Muhtarlıkları.

- (1) Village : Sub-district or muhtarlık outside the municipal boundaries of Province and District centers.

İlçe, Bucak ve Köy Muhtarlıkları itibariyle nüfus sayısı
Population by ilçe (District), Bucak (Sub-district) and Muhtarlık (Village)

Mevkiler Locality	Nüfus Population			Mevkiler Locality	Nüfus Population		
	Toplam Total	Erkek Male	Kadın Female		Toplam Total	Erkek Male	Kadın Female
00 Merkez İlcesi				041 Karagözler	192	105	87
				042 Karahüyük	470	233	237
Şehir	216 373	112 369	104 004	043 Karamustafa	120	59	61
0 Merkez Bucacı				044 Karapazar	808	417	391
001 Ağapınar (PTT)	490	270	220	045 Karatepe	503	248	255
002 Ahılar	79	42	37	046 Kargın	203	115	88
003 Akçakaya	202	102	100	047 Kavacık	217	113	104
004 Akkaya	176	90	86	048 Kayacık	129	72	57
005 Akpınar	175	86	89	049 Kayapınar	83	36	47
006 Alınca (Kılıksalan) ...	193	96	97	050 Keskin	732	361	371
007 Aşağıcağlan	284	161	123	051 Kıravdan	308	165	143
008 Aşağılıca	270	109	161	052 Kızılcaören	428	198	230
009 Aşağıkartal (Çerkeşkartal)	176	92	84	053 Kızılınlar	615	303	312
010 Aşağısöğütünü	312	162	150	054 Kireçköyü (Çerkeşkireç)	140	70	70
011 Avdan	365	167	198	055 Kozkaya	168	79	89
012 Ayvacık	217	107	110	056 Kozlubel (Margı)	672	365	307
013 Behçetiye (Gümbürdeyik)	107	55	52	057 Kuyucak	321	151	170
014 Boyacıoğlu	96	51	45	058 Lütfiye (Aşağıkalabak)	82	35	47
015 Buldukpınar	57	30	27	059 Mollaoğlu	488	249	239
016 Çanakkıran (Orhaniye)	108	81	27	060 Musalar	107	53	54
017 Çavlum	192	109	83	061 Musaözü	270	139	131
018 Çukurhisar (PTT)	2 032	1 026	1 006	062 Muttalip (B) (PTT) ...	3 800	1 904	1 896
019 Danişment	401	186	215	063 Nemli	242	138	104
020 Demirli	207	101	106	064 Sarıöküz	76	41	35
021 Doğanakaya (Melemen)	124	58	66	065 Sarısungur	151	71	80
022 Eğriöz	424	204	220	066 Satılmışoğlu	860	423	437
023 Emirceoğlu (Selimiye)	112	65	47	067 Sekiören	605	276	329
024 Esenkara	151	68	83	068 Seklice	146	69	77
025 Gökçekışık	198	98	100	069 Sepetçi	754	365	389
026 Gökdere	170	90	80	070 Sevinç	518	258	260
027 Gülpınar (Mamuca) ...	265	140	125	071 Söğütçük	412	203	209
028 Gümele (Osmanlı)	229	118	111	072 Sultandere (Sultanönü)	350	188	162
029 Gündüzler	1 077	523	554	073 Süpren	251	120	131
030 Harmandalı	193	86	107	074 Takmak	110	58	52
031 Hasanbey	71	45	26	075 Taycılar	132	63	69
032 İmişehir	173	91	82	076 Turgutlar	120	52	68
033 İnçesu	473	261	212	077 Türkmentokat	714	335	379
034 Kalkanlı	284	141	143	078 Uluçayır	178	92	86
035 Kanlıpınar (Sultaniye)	432	216	216	079 Uludere (İtburnu)	970	476	494
036 Karaalan	147	77	70	080 Yahnikapan	579	292	287
037 Karacahüyük	131	77	54	081 Yakakaya (PTT)	688	328	360
038 Karacaşehir (PTT)	548	276	272	082 Yassihüyük	263	142	121
039 Karaçay	299	150	149	083 Yeniakçayır (Muhacir- akçayır-Muhacirhayriye)	234	118	116
040 Karaçobanpınarı	120	58	62	084 Yenisofca	527	280	247

İlçe, Bucak ve Köy Muhtarlıkları itibariyle nüfus sayısı
Population by İlçe (District), Bucak (Sub-district) and Muhtarlık (Village)

Mevkiler Locality	Nüfus Population			Mevkiler Locality	Nüfus Population		
	Toplam Total	Erkek Male	Kadın Female		Toplam Total	Erkek Male	Kadın Female
085 Yörükakçaayır	125	65	60	2 Hekimdağ (Taşköprü)			
086 Yörükaraören	384	200	184	Bucağı			
087 Yörükırka	575	304	271	000 Hekimdağ (Taşköprü)			
088 Yukarıçağlan	287	139	148	(B.M.)	309	159	150
089 Yıkarılıca	76	38	38	001 Atalan	201	112	89
090 Yukarıkalabak				002 Atalantekke	185	90	95
(Işılkelek)	274	142	132	003 Avlamsı	293	148	145
091 Yukarıkartal				004 Bektaşpınarı	137	66	71
(Yörükartal)	181	80	101	005 Bozdağ	187	99	88
092 Yukarısöğütünü	745	351	394	006 Karadere (Hilmiye) ...	253	126	127
093 Yuşuflar (Akcu)	168	81	87	007 Sulukaraağaç (İmraniye)	209	103	106
094 Zincirlikuyu (Hamidiye)	910	449	461	008 Tandır	82	44	38
Toplam - Total	35 221	17 672	17 549	009 Tekeçiler	278	137	141
				010 Yarımca	203	95	108
1 Alpu Bucacı				Toplam - Total	2 337	1 179	1 158
000 Alpu (B.M.) (B) (PTT)	3 278	1 597	1 681				
001 Ağaçhisar	1 324	647	677	3 İnönü Bucacı			
002 Aktepe (Rıfkiye)	255	121	134	000 İnönü (B.M.) (B) (PTT)	4 162	2 077	2 085
003 Alapınar	172	92	80	001 Aşağıkuzfındık			
004 Arıkaya	280	143	137	(Hocayadigar)	724	355	369
005 Bahçecik	723	353	370	002 Dereyalak	937	473	464
006 Başören	541	278	263	003 Dutluca	868	509	359
007 Bozan (B) (PTT)	2 381	1 137	1 244	004 Erenköy (Viranköy) ...	777	369	408
008 Büğdüz	741	363	378	005 Esnemez	639	315	324
009 Çardakbaşı	149	81	68	006 Kümbet	399	193	206
010 Çukurhisar	411	195	216	007 Kümbetakpınar	317	159	158
011 Dereköy	452	215	237	008 Kümbetyeni	221	122	99
012 Esence				009 Oklubalı (PTT)	1 084	522	562
(Yelliçe-Sefkatiye)	272	137	135	010 Seyitali	296	117	179
013 Fevziye	177	93	84	011 Yukarıkuzfındık	97	47	50
014 Gökçekaya (Cicoroz)	1 201	885	316	012 Yürükyayla	170	76	94
015 Gökçeoğlu	176	86	90	Toplam - Total	10 691	5 334	5 357
016 Güneli (Mamure)	396	211	185				
017 Görölük				Bucak ve Köyler Toplamı	67 727	34 022	33 705
(Refahiye-Kızılsivat) ...	190	86	104				
018 Işıkören				Merkez İlcesi Toplamı	284 100	146 391	137 709
(Azize-Arapkuyusu) ...	233	102	131				
019 Karaçaören	756	378	378	01 Çifteler İlcesi			
020 Karakamış	673	332	341				
021 Osmaniye	1 570	777	793	Şehir	7 090	3 516	3 574
022 Özdenk	552	262	290				
023 Sakarıkaraçaören	1 133	567	566	0 Merkez Bucacı			
024 Sarıkavak	364	179	185	001 Abbashalimpaşa			
025 Uyuzhamamköyü	420	202	218	(Mandıra)	975	405	570
026 Yayıklı (Koşmat)	466	220	246	002 Ağlarca	210	101	109
027 Yeşildon	192	98	94	003 Akdere	234	119	115
Toplam - Total	19 478	9 837	9 641				

İlçe, Bucak ve Köy Muhtarlıkları itibariyle nüfus sayısı
Population by İlçe (District), Bucak (Sub-district) and Muhtarlık (Village)

Mevkiler Locality	Nüfus Population			Mevkiler Locality	Nüfus Population		
	Toplam Total	Erkek Male	Kadın Female		Toplam Total	Erkek Male	Kadın Female
004 Başaran	245	129	116	007 İsmetpaşa (PTT)	566	244	322
005 Başkurt (Burhaniye) ...	248	117	131	008 Kazmazayla	362	174	188
006 Belpınar	465	222	243	009 Mecidiye			
007 Çatmapınar (Büngeşik)	673	310	363	(Tokatmecidiye)	180	86	94
008 Dikmen				010 Şerefiye	262	134	128
(Yaralı-Nasriye)	811	383	428	011 Taşlıhüyük (Mesudiye)	788	372	416
009 Doğanay (Alikan)	953	438	515	012 Topkaya (Şevkiye) ...	347	168	179
010 Eminekin	735	329	406	013 Türkmenmecidiye			
011 Gökçekuyu (Kulapa)	457	209	248	(Sarıköprü)	1 320	634	686
012 Hankaraağaç	410	204	206	014 Yeniköy	407	196	211
013 Hanköy (B) (PTT)	2 544	1 240	1 304	015 Yeşilyurt	472	230	242
014 Hayriye				Toplam - Total	7 936	4 158	3 778
(Çihgillihüyük)	429	211	218	Bucak ve Köyler Toplamı	7 936	4 158	3 778
015 Ilıcabaşı (İhsaniye) ...	308	152	156	Mahmudiye İlçesi Toplamı	12 921	6 773	6 148
016 İskankuyu	270	129	141	03 Mihallıçek İlçesi			
017 Kadıkuyusu (PTT)	1 352	644	708	Şehir	3 871	1 990	1 881
018 Kayı	1 252	634	618	0 Merkez Bucacı			
019 Körhasan	1 315	609	706	001 Adahisar	135	66	69
020 Orhaniye (Hamitli) ...	514	250	264	002 Ahirköy	274	131	143
021 Osmaniye (Kuruhüyük)	348	144	204	003 Ahirözü	914	451	463
022 Peçene	258	124	134	004 Akçaören	175	88	87
023 Sadıroğlu	488	252	236	005 Aydınlar (Ahışık)	166	68	98
024 Saithalimpaşa				006 Bahtiyar	235	116	119
(Mecidiyeköprüsü)	405	184	221	007 Belen	309	156	153
025 Sarıkavak	452	217	235	008 Beyköy	174	82	92
026 Yazılıkaya	236	120	116	009 Çalçı	337	149	188
027 Yıldızören (Mecidiye				010 Çalkaya (Ermelek) ...	1 201	551	650
köprüsü-Mamure)	491	244	247	011 Çardak	320	147	173
028 Zaferhamit	399	191	208	012 Çukurören	429	197	232
Toplam - Total	17 477	8 311	9 166	013 Dağcı	238	115	123
Bucak ve Köyler Toplamı	17 477	8 311	9 166	014 Diközü	354	162	192
Çifteler İlçesi Toplamı	24 567	11 827	12 740	015 Dinek	1 688	787	901
02 Mahmudiye İlçesi				016 Dümrek	304	168	136
Şehir	4 985	2 615	2 370	017 Gökçeayva	626	298	328
0 Merkez Bucacı				018 Gözeler			
001 Akyurt (Lütfiye)	195	98	97	(Obrukşemsiler)	231	95	136
002 Balçıkhisar	699	337	362	019 Güce	414	211	203
003 Doğanca	372	172	200	020 Güreş	298	151	147
004 Fahriye	175	90	85	021 Gürleyik	959	443	516
005 Güllüce (Hayriye)	133	62	71	022 Haliloğlan	57	23	34
006 Hamidiye (PTT)	1 658	1 161	497	023 Hamdiye	408	197	211

İlçe, Bucak ve Köy Muhtarlıkları itibariyle nüfus sayısı
Population by İlçe (District), Bucak (Sub-district) and Muhtarlık (Village)

Mevkiler Locality	Nüfus Population			Mevkiler Locality	Nüfus Population		
	Toplam Total	Erkek Male	Kadın Female		Toplam Total	Erkek Male	Kadın Female
024 İğdecik	139	60	79	014 Yalınlı	265	114	151
025 İkizafer	482	221	261	015 Yeni yurt			
026 Karaçam	110	61	49	(Mamure)	954	464	490
027 Karageyikli	456	229	227	016 Yukarıdudaş	393	191	202
028 Kavak	1 681	836	845	017 Yukarığdeğacı	766	365	401
029 Kayı (PTT)	1 435	674	761	Toplam - Total	11 513	5 705	5 808
030 Kızılbürtlü	376	185	191	Bucak ve Köyler Toplamı	37 404	18 057	19 347
031 Korucu	452	184	268	Mihalıcık İlçesi Toplamı	41 275	20 047	21 228
032 Koyunağıl	557	242	315	04 Sarıcakaya İlçesi			
033 Kozlu	154	70	84	Şehir	2 601	1 091	1 510
034 Lütfiye	169	84	85	0 Merkez Bucağı			
035 Mahmuthisar	176	75	101	001 Beyköy	462	226	236
036 Narlı	544	238	306	002 Beyyayla			
037 Obruk (Obrukminnetler)	466	213	253	(Örencikyaylası)	526	258	268
038 Otluk	338	176	162	003 Dağküplü	807	383	424
039 Ömerköy	469	229	240	004 Düzköy	440	203	237
040 Sarayköy	664	293	371	005 İğdir	504	251	253
041 Sazak	1 119	587	532	006 Kapıkaya	389	191	198
042 Seki	429	208	221	007 Laçın	780	364	416
043 Sekiören	575	276	299	008 Mayıslar	583	287	296
044 Sorkum	543	235	308	Toplam - Total	4 491	2 163	2 328
045 Süleler	386	188	198	1 Mihalgazi (Gömele) Bu-			
046 Tatarcık	70	32	38	cağı			
047 Uşakbükü	59	26	33	000 Mihalgazi (Gömele)			
048 Uçbaşı	263	117	146	(B.M.) (B) (PTT)	2 631	1 289	1 342
049 Yalınkaya (Domya) ...	1 401	699	702	001 Alpagut (PTT)	1 420	690	730
050 Yarıkcı	339	161	178	002 Bozaniç	547	259	288
051 Yaylaköy (Mecidiye)	303	141	162	003 Demirciler	391	184	207
052 Yunusemre (PTT)	1 490	760	730	004 Karaoğlan	1 140	540	600
Toplam - Total	25 891	12 352	13 539	005 Sakarılıca (PTT)	925	449	476
1 Beylikahır Bucağı				Toplam - Total	7 054	3 411	3 643
000 Beylikahır (B.M.) (B)				Bucak ve Köyler Toplamı	11 545	5 574	5 971
(PTT)	4 273	2 213	2 060	Sarıcakaya İlçesi Toplamı	14 146	6 665	7 481
001 Akgüney (Rahmiye) ...	199	100	99	05 Seyitgazi İlçesi			
002 Akköprü	272	135	137	Şehir	2 556	1 344	1 212
003 Aşağıdudaş	567	247	320				
004 Aşağığdeğacı	287	142	145				
005 Doğanoğlu	653	307	346				
006 Doğray	433	211	222				
007 Emircik	450	211	239				
008 İkipınar	360	198	162				
009 İmikler	213	102	111				
010 Parsibey	423	204	219				
011 Sultaniye	248	125	123				
012 Süleymaniye (Erten) ...	273	134	139				
013 Uzunburun	484	242	242				

İlçe, Bucak ve Köy Muhtarlıkları itibarıyla nüfus sayısı
Population by İlçe (District), Bucak (Sub-district) and Muhtarlık (Village)

Mevkiler Locality	Nüfus Population			Mevkiler Locality	Nüfus Population		
	Toplam Total	Erkek Male	Kadın Female		Toplam Total	Erkek Male	Kadın Female
0 Merkez Bucacı				008 Gökbağçe			
001 Aksaklı	239	104	135	(Bahşiş-Bahşayış)	622	290	332
002 Arslanbeyli (Şucattin-Şucah)	283	140	143	009 Gökçegüney (Tonra) ...	209	100	109
003 Ayvalı	1 205	558	647	010 İdrisyayla	236	113	123
004 Bardakçı	1 622	726	896	011 İkizoluk	97	48	49
005 Beşsaray	142	71	71	012 Karaören	1 032	440	592
006 Beykışla (Fezilat-Çecengiş) ...	125	62	63	013 Kümbet	1 134	529	605
007 Büyükdere	173	76	97	014 Numanoluk	495	247	248
008 Cevizli	1 014	463	551	015 Oynaş	71	39	32
009 Çatören	252	123	129	016 Salihler (Salihye-Kırkayası)	304	139	165
010 Çukurağıl	263	132	131	017 Sandıközü	277	135	142
011 Çukurca	325	151	174	018 Yapıldak	774	322	452
012 Değişören	366	163	203	019 Yarbasan (Yağbaşan)	151	76	75
013 Doğançayır (Arapören)	1 992	934	1 058	Toplam - Total	9 803	4 899	4 904
014 Göknebi (Gökbeyin) ...	270	145	125	Bucak ve Köyler Toplamı	23 436	11 277	12 159
015 Gümüşbel (Maabaşı-Hüsnuabat) ...	456	206	250	Seyitgazi İlcesi Toplamı	25 992	12 621	13 371
016 Karacalık	173	78	95	06 Sivrihisar İlcesi			
017 Kesenler	292	147	145	Şehir	8 429	4 516	3 913
018 Kozkaya (İspas)	335	167	168	0 Merkez Bucacı			
019 Örencik	415	197	218	001 Ahiler (Aşağıada)	386	186	200
020 Sancar	474	232	242	002 Aktaş	510	256	254
021 Sarayören (Alpanos) ...	433	204	229	003 Alanyuva (Babullu) ...	63	31	32
022 Sarıcailyas	447	205	242	004 Aydınlı (Kanlıca)	1 145	509	636
023 Şükranlı (Belören-Şükranıye) ...	475	221	254	005 Babadat	481	218	263
024 Taşlık	161	78	83	006 Bahçeçik (Eskibahçeçik)	601	267	334
025 Üçsaray	566	279	287	007 Ballıhisar (PTT)	617	284	333
026 Yazıdere (Üryan)	497	233	264	008 Benlikuyu	311	151	160
027 Yenikent (Yeniköy-Hamidiye) ...	341	152	189	009 Benliyaver (Benliyaverviran)	191	82	109
028 Yukarısöğüt	297	131	166	010 Beyyazı (Devletşah-Dolaşa)	183	78	105
Toplam - Total	13 633	6 378	7 255	011 Biçer	630	330	300
1 Kırka Bucacı				012 Bögürtlen (Cıtlık)	232	113	119
000 Kurka (Kumbetkırkası) (B.M.) (PTT)	2 354	1 456	898	013 Buzluca	450	225	225
001 Akın	516	247	269	014 Çandır (Hamidiye) ...	539	250	289
002 Büyükyayla	267	136	131	015 Çaykoz	288	136	152
003 Cürüttüm	115	50	65	016 Demirci	615	291	324
004 Erikli	51	28	23	017 Dinek	403	188	215
005 Fethiye	208	87	121	018 Dumluca	329	154	175
006 Gemiç	310	135	175				
007 Göçenoluk (Yeniköy)	580	282	298				

İli : 26 ESKİŞEHİR
Province of

247

İlçe, Bucak ve Köy Muhtarlıkları itibarıyla nüfus sayısı
Population by İlçe (District), Bucak (Sub-district) and Muhtarlık (Village)

Mevkiler Locality	Nüfus Population			Mevkiler Locality	Nüfus Population		
	Toplam Total	Erkek Male	Kadın Female		Toplam Total	Erkek Male	Kadın Female
019 Dümrek	2 009	1 017	992	057 Zeyköy	913	413	500
020 Elcik	683	303	380	Toplam - Total	27 927	13 262	14 665
021 Ertuğrul (<i>Yakapınar</i>)	608	318	290	1 Günyüzü Bucağı			
022 Göktepe	600	287	313	000 Kozacağı (B.M.) (PTT)	2 402	1 182	1 220
023 Gülçayır (<i>Ümraniye</i>) ...	300	155	145	001 Atlas	1 486	682	804
024 Güvenli (<i>Mahmudiye</i>)	60	27	33	002 Ayvalı	1 087	495	592
025 Hüdavendigar (<i>Kozcağız</i>)	119	56	63	003 Bedil	113	58	55
026 İbikseydi	121	65	56	004 Beşköprü	266	127	139
027 İğdecik	471	209	262	005 Beyayla	447	193	254
028 İlören	816	406	410	006 Çakmak	281	144	137
029 İlyaspaşa	202	100	102	007 Çardaközü	441	216	225
030 İstiklalbağı (<i>Siliban</i>) ...	723	336	387	008 Dutlu	279	136	143
031 Kadıncık (<i>Hatuncuk</i>)	226	96	130	009 Gecek	1 093	471	622
032 Kaldırımköy	926	426	500	010 Gümüşkonak (<i>Yörme</i>)	1 756	815	941
033 Karaburhan	437	199	238	011 Hamamkarahisar	644	306	338
034 Karacakaya	310	126	184	012 Kavacık	221	108	113
035 Karacaören	388	173	215	013 Kayakent (<i>Holanta</i>) ...	2 056	960	1 096
036 Karadat	535	253	282	014 Kuzören	276	129	147
037 Karkın	475	213	262	015 Mercan	653	322	331
038 Kepen (<i>Aşağıkepen</i>) ...	1 112	547	565	016 Yazır	402	190	212
039 Kertek	29	22	7	Toplam - Total	13 903	6 534	7 369
040 Kınık	258	134	124	2 Kaymaz Bucağı			
041 Kocaş	648	289	359	000 Kaymaz			
042 Koltan	188	86	102	(B.M.) (B) (PTT)	2 300	1 187	1 113
043 Kürtseyh (<i>Yukarıada</i>)	463	242	221	001 Gerenli	996	473	523
044 Memik	484	195	289	002 Halilbağı	655	315	340
045 Mülk	829	387	442	003 Karacaörenyaylası	31	15	16
046 Nasrettinhoca (<i>Bağbaşı-Hortu</i>) (PTT)	1 363	650	713	004 Karakaya	247	128	119
047 Oğlakçı (PTT)	481	254	227	005 Kızılcaören	381	195	186
048 Ortaklar (<i>Aziziye</i>)	164	87	77	006 Okçu	538	250	288
049 Sadıkbağı	197	90	107	007 Paşakadın (<i>Burhanettin</i>)	446	214	232
050 Sarıkavak	610	290	320	008 Yaverören (<i>Yaverviran</i>)	513	258	255
051 Selimiye (<i>Azmacık</i>)	393	181	212	Toplam - Total	6 107	3 035	3 072
052 Sığircık	1 015	497	518	Bucak ve Köyler Toplamı	47 937	22 831	25 106
053 Tekören	94	44	50	Sivrihisar İlcesi Toplamı	56 366	27 347	29 019
054 Yenidoğan (<i>Tatar</i>) ...	359	174	185	İl Toplamı	459 367	231 671	227 696
055 Yeniköy	34	20	14				
056 Yukarıkepen	310	146	164				

iii
Province of : 27 GAZİANTEP

İlçeler itibariyle şehir ve köy nüfusları, yüzölçümü ve nüfus yoğunluğu
City and village population, area, and density by "ilçe" (District)

İlçeler Districts	Toplam Total			Şehirler nüfusu City population (1)			Köyler nüfusu Village population (2)			Yüz ölçümü Area (km ²) (3)	Nüfus Yoğun- luğu Density (4)
	Toplam Total	Erkek Male	Kadın Female	Toplam Total	Erkek Male	Kadın Female	Toplam Total	Erkek Male	Kadın Female		
Toplam — Total	606 540	308 154	298 386	330 082	171 779	158 303	276 458	136 375	140 083	7 642	79
00 Merkez İlçe Province center	298 849	153 700	145 149	227 652	118 269	109 383	71 197	35 431	35 766	2 105	141
01 Araban	23 532	11 559	11 973	3 563	1 826	1 737	19 969	9 733	10 236	496	47
02 İslahiye	66 570	35 054	31 516	16 892	10 154	6 738	49 678	24 900	24 778	1 513	43
03 Kilis	83 913	41 434	42 479	43 438	21 777	21 661	40 475	19 657	20 818	1 243	67
04 Nizip	85 134	42 193	42 941	30 219	15 295	14 924	54 915	26 898	28 017	1 348	63
05 Oğuzeli	33 213	16 334	16 879	5 986	3 157	2 829	27 227	13 177	14 050	474	70
06 Yavuzeli	15 329	7 880	7 449	2 332	1 301	1 031	12 997	6 579	6 418	463	33

(1) Şehir : İl ve ilçe merkezlerinin belediye sınırları içinde kalan alan.

(2) Köy : İl ve ilçe merkezlerinin belediye sınırları dışında kalan Bucak ile Köy Muhtarlıkları.

(3) Yüzölçümüne göller dahil değildir.

(4) Bir kilometrekareye düşen nüfus.

(1) City : Area within the municipal boundaries of Province and District centers.

(2) Village : Sub-district or Muhtarlık outside the municipal boundaries of Province and District centers.

(3) Lake surfaces are excluded.

(4) Population per square kilometer.

Nüfus grupları itibariyle Köyler sayısı ve nüfus toplamaları
Number of villages and total
of their inhabitants by population group

Nüfus grupları Population group	Köy sayısı Number of villages	Nüfus toplamı Total population		
		Toplam Total	Erkek Male	Kadın Female
Toplam — Total	595	276 458	136 375	140 083
0 — 50	22	612	328	284
51 — 100	36	2 788	1 402	1 386
101 — 150	37	4 751	2 315	2 436
151 — 200	52	9 113	4 486	4 627
201 — 250	62	14 014	6 981	7 033
251 — 300	49	13 435	6 587	6 848
301 — 400	83	28 784	14 169	14 615
401 — 500	70	30 892	15 315	15 577
501 — 750	90	54 878	26 968	27 910
751 — 1000	44	37 288	18 262	19 026
1001 — 1250	21	22 977	11 239	11 738
1251 — 1500	8	10 749	5 254	5 495
1501 — 1750	8	13 098	6 396	6 702
1751 — 2000	2	3 914	1 937	1 977
2001 — 2250	6	12 496	6 174	6 322
2251 — 2500	—	—	—	—
2501 — 2750	1	2 562	1 201	1 361
2751 — 3000	2	5 675	2 849	2 826
3001 — 3250	—	—	—	—
3251 +	2	8 432	4 512	3 920

(1) Köy : İl ve ilçe merkezlerinin belediye sınırları dışında kalan Bucak ile Köy Muhtarlıkları.

(1) Village : Sub-district or muhtarlık outside the municipal boundaries of Province and District centers.

İlçe, Bucak ve Köy Muhtarlıkları itibariyle nüfus sayısı
Population by İlçe (District), Bucak (Sub-district) and Muhtarlık (Village)

Mevkiler Locality	Nüfus Population			Mevkiler Locality	Nüfus Population		
	Toplam Total	Erkek Male	Kadın Female		Toplam Total	Erkek Male	Kadın Female
00 Merkez İlçesi				038 Işıklı (Carpın)	1 187	575	612
				039 İbrahimli	841	405	436
Şehir	227 652	118 269	109 383	040 İncesu	449	218	231
0 Merkez Bucacı				041 Kabasakız	434	235	199
001 Acaroba	228	119	109	042 Kapcağız	455	203	252
002 Ağaçlı (Boynaobast- Fellahobast)	132	67	65	043 Karacaburç	766	363	403
003 Akbulut (Kehriz)	158	89	69	044 Karacaören (Karacaviran-Kızlık) ...	167	65	102
004 Akçaburç	424	192	232	045 Karaçomak	210	110	100
005 Akçağöze (Cuba)	518	268	250	046 Karadede	335	156	179
006 Aktoprak (Gücüğe) (PTT)	1 671	811	860	047 Karahüyük	587	302	285
007 Almalı	344	171	173	048 Karasakal	275	141	134
008 Arıl (PTT)	2 018	1 018	1 000	049 Karayusuflu	324	166	158
009 Atabek	544	282	262	050 Karpuzkaya (Telhüyük) 051 Kazıklı	469	217	252
010 Atalar (Şihlcerit)	1 019	533	486	052 Kerer	212	110	102
011 Bağbaşı (Cibekir)	1 084	546	538	053 Kızıkhmurkesen	368	193	175
012 Bağlarbaşı (Mazmahor) 013 Battal	1 000	511	489	054 Killik	193	105	88
014 Bayatlı	412	213	199	055 Kırılalca	374	189	185
015 Bayramlı (Aşağıkilisecik)	614	316	298	056 Koçlu	415	209	206
016 Bedirköy	574	285	289	057 Kozluyazı	280	135	145
017 Beyreli (Romanlı)	617	311	306	058 Köksalan (Mertemenge) 059 Körkün	782	383	399
018 Bilek (Güneriz)	884	455	429	060 Kumruhamurkesen	2 205	1 098	1 107
019 Bostancık	285	135	150	061 Kurtuluş (Babalge) ...	161	81	80
020 Bozca (Zaga)	244	113	131	062 Küçük kızılhisar	1 059	520	539
021 Bozobası	346	175	171	063 Külecik	704	331	373
022 Cerityeniyapan (Kullaryeniyapan)	348	177	171	064 Küllü	46	25	21
023 Çapalı	225	111	114	065 Medegöz	702	348	354
024 Çaykuyu	250	122	128	066 Öğümsöğüt	203	106	97
025 Deredüzü (Mizmiz) ...	553	259	294	067 Övündük (Karadinekkızık)	606	300	306
026 Dımışkılı	273	134	139	068 Pancarlı	336	156	180
027 Durnalık	341	163	178	069 Sam	118	54	64
028 Dülük	1 000	471	529	070 Sammezreasi	1 099	532	567
029 Dündürlü	242	131	111	071 Sarıbaşak (İspatırınmezreasi)	601	313	288
030 Ekinli (Güdevir)	284	148	136	072 Sarılar (Yamaçoba) ...	520	282	238
031 Erikli (Ceyde)	502	243	259	073 Sarısalkım (İspatırın) 074 Sarıt (Sarıtmezreasi) ...	401	215	186
032 Eskişarkaya (Şarkayadiger)	269	130	139	075 Seğmenli (Dülisa)	1 567	802	765
033 Geneyik	734	344	390	076 Sinan	865	425	440
034 Gercigin	353	175	178	077 Sofalaca	143	71	72
035 Göksüncük	829	407	422	078 Suboğazı	658	337	321
036 Günbulur (Keferbostan) 037 Güngürge	579	293	286	079 Sülüklü	405	203	202
	478	230	248	080 Taşlıca (Rumevlek) ...	634	310	324
				081 Tekirsin	319	154	165
					599	289	310
					462	247	215

İlçe, Bucak ve Köy Muhtarlıkları itibariyle nüfus sayısı
Population by İlçe (District), Bucak (Sub-district) and Muhtarlık (Village)

Mevkiler Locality	Nüfus Population			Mevkiler Locality	Nüfus Population		
	Toplam Total	Erkek Male	Kadın Female		Toplam Total	Erkek Male	Kadın Female
082 Tokdemir	613	288	325	022 Kaleboynu (Tıhnanan)	230	114	116
083 Törelî (Bavakır)	176	87	89	023 Kavşak			
084 Tuğlu (Mavzit)	423	230	193	(Yukarıkilisecik)	283	149	134
085 Ugruca	488	246	242	024 Kayakent	43	23	20
086 Üçgöze (Şöhme)	442	208	234	025 Kuşcu	169	85	84
087 Ülkerli (Yukarıpaftar)	164	85	79	026 Kürüm	510	271	239
088 Yağdöver				027 Morcalı	321	158	163
(Küçükmasere)	306	140	166	028 Muhacirosman			
089 Yalangoz	418	211	207	(Kehriz)	336	162	174
090 Yamaçoba	705	330	375	029 Narlıca	173	90	83
091 Yamaçtepe				030 Ozanlı (Pevirge)	299	160	139
(Yukarısemavin)	296	148	148	031 Sarıkaya	884	452	432
092 Yayıktaş (Üçkilise) ...	183	94	89	032 Serince (Zemge)	471	216	255
093 Yenişarkaya				033 Sırasöğüt (Hezek)	678	353	325
(Diğerşarkaya)	464	241	223	034 Şahinbey (Mülk)	711	324	387
094 Yeşilce (Büyükaraptar)	596	299	297	035 Tiyekli			
095 Yeşilkent (Nurgana) ...	786	405	381	(Hezekyenyapan)	262	133	129
096 Yığınli (Küçükaraptar)	746	384	362	036 Ufacık	297	145	152
097 Yıgmatepe (Kemnun)	711	327	384	037 Uğurtepe (Telibrahim)	154	67	87
098 Yoğuntaş (Bereke) ...	72	36	36	038 Yayıcı	312	166	146
099 Yukarıbeylerbeyi	1 242	594	648	039 Yaylacık	201	103	98
100 Zeytinli (Ulumasare) ...	849	432	417	040 Yazıbağı			
Toplam - Total	55 043	27 319	27 724	(Hezekkaradinek)	231	133	98
1 Burç Bucağı				041 Yeşilköy (Karasakal)	147	76	71
000 Burç (B.M.) (B) (PTT)	1 707	844	863	042 Zülfikar	185	100	85
001 Akbayır (Sipke)	316	157	159	Toplam - Total	16 154	8 112	8 042
002 Akpınar	257	139	118	Bucak ve Köyler Toplamı	71 197	35 431	35 766
003 Bekişli	232	110	122	Merkez İlcesi Toplamı	298 849	153 700	145 149
004 Belenköy	411	196	215	01 Araban İlcesi			
005 Beşkuyu (Güveçce) ...	309	156	153	Şehir	3 563	1 826	1 737
006 Budak (Cartil)	179	94	85	0 Merkez Bucağı			
007 Burçkarakuyu	254	129	125	001 Akbudak (Süpürgüç)	1 932	953	979
008 Cebeler (Mahraman) ...	227	96	131	002 Aşağıkaravaiz (Kendirli)	456	229	227
009 Cevizli (Lohan)	1 306	678	628	003 Aşağıyufkahlı			
010 Çakal	344	194	150	(Aşağılolan)	232	149	83
011 Çevreli (Burtul)	142	69	73	004 Başpınar	466	215	251
012 Çimenli (Cilcime)	751	344	407	005 Beydili			
013 Çöreklik	91	46	45	(Arabanbeydili)	1 092	532	560
014 Çubukdiken (Dostallı)	348	178	170	006 Birlik			
015 Doğanca (Seger)	444	228	216	(Romanlı-Tembelobası)	153	73	80
016 Dokur (Esmegemriği)	252	111	141	007 Çiftetekoz	396	185	211
017 Durantaş (Zevkir)	412	202	210				
018 Güllüce	241	127	114				
019 Gülpınar (Kelpin)	812	420	392				
020 Hacıarslan	45	23	22				
021 Hacıköy	177	91	86				

İli : 27 GAZİANTEP
Province of

İlçe, Bucak ve Köy Muhtarlıkları itibariyle nüfus sayısı
Population by İlçe (District), Bucak (Sub-district) and Muhtarlık (Village)

Mevkiler Locality	Nüfus Population			Mevkiler Locality	Nüfus Population		
	Toplam Total	Erkek Male	Kadın Female		Toplam Total	Erkek Male	Kadın Female
008 Dağdağancık	535	275	260	0 Merkez Bucağı			
009 Doğan (Hısrım)	126	56	70	001 Ağalarobası	171	91	80
010 Elifköy	1 273	621	652	002 Akınyolu (Müsikanlı)	1 015	497	518
011 Erenbağı (Şeyhdavut) ...	288	128	160	003 Alaca	595	291	304
012 Esentepe	225	111	114	004 Arpalı	266	135	131
013 Eskialtıntaş	271	140	131	005 Aşağıbilenler	256	123	133
014 Emirhaydar (Emürinhaydar)	614	296	318	006 Aydınoglu (Haltanlı)	1 686	826	860
015 Fakılı (Muşt)	610	283	327	007 Bilenler (Şerinkanlı) ...	650	383	267
016 Fıstıklıdağ (Zekteriy)	757	385	372	008 Burunsuzlar	526	255	271
017 Gelinbuğday	236	103	133	009 Çerçili (Kevceliler) ...	327	159	168
018 Gökçepayam (Arabanbadezce)	1 087	520	567	010 Çınarlı	405	210	195
019 Gözey	250	121	129	011 Çolaklar	169	78	91
020 Güllüce (Terzibek) ...	380	185	195	012 Çubuk	286	134	152
021 Gümüşpınar	242	129	113	013 Değirmencik	301	152	149
022 Hasanoğlu	568	290	278	014 Dolan	1 327	609	718
023 Hisarköy	610	307	303	015 Güllühüyük (Belikanlı)	586	299	287
024 Karababa	398	187	211	016 Hanağzı	251	121	130
025 Karacaören (Karacaviran)	439	214	225	017 Hasanlök	986	471	515
026 Köklüce (Ardı)	990	490	500	018 İdilli	1 263	625	638
027 Körhacıobası (Totkanlı)	220	112	108	019 Kabaslar	521	273	248
028 Muratlı (Bediran)	338	157	181	020 Kalaycık	289	150	139
029 Nurettin	347	169	178	021 Karacaören	633	329	304
030 Sarıkaya	576	254	322	022 Karakaya	224	115	109
031 Sarıtepe (Kolettik)	284	141	143	023 Karapınar	750	400	350
032 Tarlabası (Kotal)	113	49	64	024 Kayabaşı	1 127	573	554
033 Taşdeğirmen (Harari)	473	241	232	025 Kazıklı	462	237	225
034 Yaylacık	767	355	412	026 Kerküt	1 276	636	640
035 Yolveren (Azezi)	701	351	350	027 Kırkçalı	424	195	229
036 Yukarıkaravaiz	1 106	524	582	028 Köklü	712	362	350
037 Yukarıyufkallı (Yukarılolan)	184	94	90	029 Ortaklı (Melikanlı) ...	453	216	237
038 Ziyaret	234	109	125	030 Sulumağara	1 175	613	562
Toplam - Total	19 969	9 733	10 236	031 Tandır	856	428	428
Bucak ve Köyler Toplamı	19 969	9 733	10 236	032 Telli (Banı)	299	142	157
Araban İlcesİ Toplamı	23 532	11 559	11 973	033 Yağızlar (Tesbi)	777	397	380
02 İslahiye İlcesİ				034 Yellıburun	222	112	110
Şehir	16 892	10 154	6 738	035 Yeniceli (Kesten)	552	303	249
				036 Yesemek	678	332	346
				037 Yolbaşı (Haydarkanlı)	532	262	270
				Toplam - Total	23 028	11 534	11 494
				1 Fevzipaşa Bucağı			
				000 Fevzipaşa (Keller) (B.M.) (B) (PTT)	4 694	2 690	2 004
				001 Bayraktepe (Arapuşağı)	531	233	298
				002 Elbistanhüyüğü	—	—	—
				003 Gökçedere (Dönek) ...	776	390	386

İli : 27 GAZİANTEP
Province of

İlçe, Bucak ve Köy Muhtarlıkları itibariyle nüfus sayısı
Population by ilçe (District), Bucak (Sub-district) and Muhtarlık (Village)

Mevkiler Locality	Nüfus Population			Mevkiler Locality	Nüfus Population		
	Toplam Total	Erkek Male	Kadın Female		Toplam Total	Erkek Male	Kadın Female
004 Gözlühüyük (Kemezanlı)	919	420	499	003 Akdilek (Bekere)	—	—	—
005 İncegedik (Kürdükanlı)	181	97	84	004 Akıncı (Seve)	665	307	358
006 Karaburçlu	231	106	125	005 Arpakesmez	437	217	220
007 Katrancı (Trunlar) ...	209	111	98	006 Başmağara	134	56	78
008 Kozdere (İntilli)	1 595	755	840	007 Beşenli	415	207	208
009 Kömürler (PTT)	351	149	202	008 Beşikkaya (Anez)	386	184	202
010 Kurudere	2 047	1 039	1 008	009 Bozcayazı (Zabaran) ...	196	95	101
011 Kuşcumustafa	155	65	90	010 Ceritler (Kantara)	291	140	151
012 Olucak	1 113	529	584	011 Çakallıpınar	261	126	135
013 Örtülü (Şileşeyhli)	629	282	347	012 Çörten	225	115	110
014 Toplamalar	458	226	232	013 Çukuroba	306	151	155
015 Türkbağçe	456	220	236	014 Demirişik (Zadeh) ...	499	240	259
016 Zencirli	371	188	183	015 Doğançay (Eğrikane)	313	150	163
Toplam - Total	14 716	7 500	7 216	016 Dölek	134	73	61
2 Sakçagöze Bucacı				017 Duruca (Karnebi)	768	396	372
000 Sakçagöze (Keferdiz)				018 Göktaş	208	104	104
(B.M.) (B) (PTT)	2 891	1 474	1 417	019 İnanlı (Keferrahim) ...	245	113	132
001 Belpınar (Tepkanlı) ...	282	129	153	020 Kapdeğirmeni	74	36	38
002 Çakmak				021 Karacaören			
(Muhacirincedit)	724	360	364	(Karacaviran)	244	118	126
003 Emirler (Şaarat)	664	335	329	022 Karamelik	237	117	120
004 Gedikli (Karahüyük) ...	669	310	359	023 Kuskunkıran	193	100	93
005 Hamidiye (Danacık) ...	793	398	395	024 Kuzuini (Kuzeyne) ...	101	57	44
006 Hisar	1 571	730	841	025 Küplüce			
007 İkizkuyu	450	225	225	(Araphüyükü-Kızılburun)	163	89	74
008 İncirli	546	277	269	026 Mısırcık	381	198	183
009 Kartal	866	433	433	027 Oylum	855	399	456
010 Kırıskal	681	320	361	028 Öncüpınar (Tibil) (PTT)	977	487	490
011 Nogaylar				029 Tahtalı	225	113	112
(Muhacirinatik)	615	293	322	030 Tanburalı	93	54	39
012 Şatırhüyük	819	402	417	031 Topdağı (Kefiz)	243	113	130
013 Terken	363	180	183	032 Yavuzlu (Yayanköy) ...	1 678	840	838
Toplam - Total	11 934	5 866	6 068	Toplam - Total	11 856	5 821	6 035
Bucak ve Köyler Toplamı	49 678	24 900	24 778	1 Musabeyli Bucacı			
İslahiye İlçesi Toplamı	66 570	35 054	31 516	000 Musabeyli (Murathüyükü)			
				(B.M.) (PTT)	871	409	462
03 Kilis İlçesi				001 Ağcakent	511	242	269
Şehir	43 438	21 777	21 661	002 Aşağıbademli	128	61	67
0 Merkez Bucacı				003 Aşağıkalecik	115	60	55
001 Acar	814	377	437	004 Balıklı	226	117	109
002 Akçabağlar (Salabıyan)	95	49	46	005 Belentepe (Çiraz)	177	82	95
				006 Bozkaya (Fizge)	455	243	212
				007 Bulamaçlı	858	438	420
				008 Çalkaya (Pertikli)	467	228	239
				009 Çayıraltı (Cibenek) ...	213	105	108
				010 Çerçili	543	282	261

İlçe, Bucak ve Köy Muhtarlıkları itibarıyla nüfus sayısı
Population by İlçe (District), Bucak (Sub-district) and Muhtarlık (Village)

Mevkiler Locality	Nüfus Population			Mevkiler Locality	Nüfus Population		
	Toplam Total	Erkek Male	Kadın Female		Toplam Total	Erkek Male	Kadın Female
011 Çınar	368	177	191	053 Yeşiloba (Harsık)	258	113	145
012 Deliçay	91	42	49	054 Yukarıbademli	203	106	97
013 Deliosman	372	184	188	055 Yuvarbaşı (Arzap)	384	157	227
014 Dorucak (Zengül)	260	118	142	056 Zeytinbağı (Haskenli)	371	179	192
015 Fericek	255	114	141	Toplam - Total	20 595	9 940	10 655
016 Fırlıklı	160	76	84	2 Polateli Bucağı			
017 Geçitboyu (Şamatra) ...	145	72	73	000 Güldüzü (Ispanak-Ün-			
018 Gökmusa	198	106	92	büc) (B.M.) (PTT) ...	474	234	240
019 Gözkaya (Gülgüman)	577	274	303	001 Bağarası			
020 Gözlüce (Kastel)	159	83	76	(Cengiz-Cenkeli)	1 203	568	635
021 Gündeğer (Kaman) ...	512	240	272	002 Belenözü (Ravanda) ...	638	329	309
022 Güneşli (Hapsino)	256	128	128	003 Dünbüllü	255	124	131
023 Hacılar (Kalyanlı)	299	148	151	004 Eğlen	321	156	165
024 Hıçıpoğlu				005 Karakıl	267	128	139
(Kötüköy-Tatköy)	78	42	36	006 Kızılgöl	290	142	148
025 Hasancıalı	1 442	701	741	007 Kürtüncük	344	166	178
026 Haydarlar	200	86	114	008 Mağaracık	407	219	188
027 Hisarköy	219	118	101	009 Narlıca	319	160	159
028 Hüseyinoğlu	599	290	309	010 Ömeroğlu	94	43	51
029 Karaçavuş (Alyanlı) ...	307	163	144	011 Polatbey (Cercik)	609	269	340
030 Karadut	400	161	239	012 Söğütlü	826	401	425
031 Karbeyaz	245	123	122	013 Taşhalar			
032 Kayapınar				(Zalha-Zekeriyaonbaşı)	175	88	87
(Büyükkardem)	211	103	108	014 Uzunlu	388	193	195
033 Kaynaklı				015 Ürünü (Sabar)	407	197	210
(Küçükcardem)	119	54	65	016 Yeniyanpan (Tilhüseyin)	432	208	224
034 Kızılkent	749	375	374	017 Yeniurt	233	109	124
035 Kocabeyli (Merdanlı)	600	294	306	018 Yılanca	342	162	180
036 Koççağız	228	122	106	Toplam - Total	8 024	3 896	4 128
037 Kolpınar (Vıkarlar) ...	105	50	55	Bucak ve Köyler Toplamı	40 475	19 657	20 818
038 Kozlubağ				Kilis İlcesi Toplamı ...	83 913	41 434	42 479
(Mezerehatun)	240	124	116	04 Nizip İlcesi			
039 Korahmethüyyüğü	424	201	223	Şehir	30 219	15 295	14 924
040 Kurtaran (Sıptroz) ...	403	175	228	0 Merkez Bucağı			
041 Kürtüncü	311	149	162	001 Adaklı (Keret)	1 623	788	835
042 Madenyolu (Dostalı)	376	173	203	002 Akçakent	1 165	576	589
043 Mağaracık	421	183	238	003 Akkuyu	152	82	70
044 Saatli	364	172	192	004 Alahacı	830	410	420
045 Sabanlı (Şilgin)	410	203	207	005 Altındağ (Kefercebel)	574	277	297
046 Süngütepe				006 Aşağıbayındır	160	76	84
(Bavuk-Kanberçelesi) ...	441	207	234				
047 Şenlikçe	364	175	189				
048 Tahtalıkardut	792	390	402				
049 Tokaçgemriği	315	149	166				
050 Üçpınar	160	75	85				
051 Yastıca	300	141	159				
052 Yedigöz (Vijdi)	340	157	183				

İli : 27 GAZİANTEP
Province of

İlçe, Bucak ve Köy Muhtarlıkları itibarıyla nüfus sayısı
Population by İlçe (District), Bucak (Sub-district) and Muhtarlık (Village)

Mevkiler Locality	Nüfus Population			Mevkiler Locality	Nüfus Population		
	Toplam Total	Erkek Male	Kadın Female		Toplam Total	Erkek Male	Kadın Female
007 Aşağıçardak	1 012	492	520	049 Köselers	810	397	413
008 Bağlıca (Kupbin)	407	202	205	050 Kumlu (Kırgız)	459	212	247
009 Bahçeli (Hıyr)	422	220	202	051 Kurucahüyük	125	69	56
010 Ballı (Habib)	391	224	167	052 Mağaracık	92	45	47
011 Boyluca (Binanlı-Peşke)	437	239	198	053 Mağaraderesi	361	182	179
012 Bozalıoğlu	45	20	25	054 Mehmetobası	751	355	396
013 Çakmaktepe (Torunkersantaş)	208	114	94	055 Mercanlı	41	23	18
014 Çanakçı	668	325	343	056 Mihrap	178	86	92
015 Çatalca	211	101	110	057 Nahrtepe (Kerzin) ...	53	27	26
016 Dayıdağ	418	215	203	058 Özyurt (Delbir)	347	171	176
017 Dazhüyük	229	120	109	059 Salkım (Hıyam) (B) (PTT)	2 087	955	1 132
018 Doğrular (Keferşih) ...	81	34	47	060 Samandöken (Kehriz)	261	134	127
019 Duraklı (Tahtık)	334	178	156	061 Samanlı (Hamuş)	31	20	11
020 Dutlu (Kefertut-Torun- mahmut)	377	186	191	062 Saray (Mezmekan) ...	188	89	99
021 Düzbayır (İzan)	215	108	107	063 Sarıkoç	74	36	38
022 Erenköy (Kahtın) (PTT)	919	461	458	064 Sekili (Orul) (B)	2 562	1 201	1 361
023 Eskikonak (Düveyli) ...	67	44	23	065 Söğütlü	301	155	146
024 Gevence	538	249	289	066 Suboyu (Kerfe)	712	359	353
025 Gökçeli (Kürap)	968	449	519	067 Tanır (Kilisecik)	339	174	165
026 Gökaya (Hümeyli) ...	125	64	61	068 Tatlıcak (Çağut)	1 982	984	998
027 Güder (Kuştamok) ...	679	309	370	069 Toydemir (Acemi)	343	167	176
028 Gümüşgün (Eneş) ...	356	194	162	070 Tuluktaş (Fenk)	142	71	71
029 Günaltı (Tilmıyen) ...	534	249	285	071 Turlu	778	386	392
030 Gürbaşak (Cubır)	327	157	170	072 Turnalı (Hilfan)	25	17	8
031 Güzelköy (Tabya)	106	50	56	073 Uluyatır (Mizar) (B) (PTT)	2 784	1 375	1 409
032 Hancağz (Gıbuşoğlu) ...	31	15	16	074 Yağcılar (Munisa)	130	65	65
033 Hazımoğlu	59	31	28	075 Yağmurala (Mızrin) ...	502	236	266
034 İbrahimşehir	337	175	162	076 Yarımtepe	221	110	111
035 İkizce	774	398	376	077 Yenişapan	110	50	60
036 İntepe (Tılmağara-Danaoğlu)	259	140	119	078 Yenişazı (Cidet)	1 049	508	541
037 Kale	82	37	45	079 Yolaçtı (Cırkıs)	76	40	36
038 Kalemaydanı	362	190	172	080 Yukarıbayındır	270	135	135
039 Kamışlı	467	234	233	081 Yukarıçardak	351	181	170
040 Karaburç	366	188	178	Toplam - Total	41 383	20 290	21 093
041 Kayunlu (Belkis)	592	268	324	1 Barak Bucacı			
042 Keklik (Zergil)	782	375	407	000 Kargamış (B.M.) (B) ...	3 738	1 822	1 916
043 Kesiktaş (Kurdilikerfentaş)	332	165	167	001 Akçaköy	485	304	181
044 Kıratlı (Kertişe)	1 105	525	580	002 Alaçalı (Kılcan)	448	196	252
045 Kızılakent	469	217	252	003 Alagöz	312	154	158
046 Kızılin	420	219	201	004 Arıkdere (Germiş)	313	142	171
047 Kocatepe (Tirfar)	1 489	714	775	005 Ayyıldız (Nohu)	113	58	55
048 Körucak (Zerdeğüm)	344	171	173	006 Balaban (Seydimen) ...	166	79	87
				007 Başkılıç (Tilkeri)	62	39	23
				008 Çiftlikköy	949	455	494

İlçe, Bucak ve Köy Muhtarlıkları itibariyle nüfus sayısı
Population by İlçe (District), Bucak (Sub-district) and Muhtarlık (Village)

Mevkiler Locality	Nüfus Population			Mevkiler Locality	Nüfus Population		
	Toplam Total	Erkek Male	Kadın Female		Toplam Total	Erkek Male	Kadın Female
009 Eceler (Melike)	209	108	101	003 Beşdeli	63	38	25
010 Ekinci (Cideyde-Küçükhasanuz)	25	9	16	004 Büyüdüz	19	9	10
011 Elifoğlu	741	357	384	005 Çatalısu (Tarkık)	655	306	349
012 Erenyolu (Tilhabeş) ...	109	41	68	006 Çaybaşı (Cağdın)	588	300	288
013 Gürçay (Gırlavık)	209	90	119	007 Direkli	408	199	209
014 Karacurun	301	148	153	008 Dokuzlu (Uruş)	613	282	331
015 Karanfil (Çakıroğlu) ...	310	148	162	009 Duruköy (Hameyli) ...	224	106	118
016 Keleli (Şara) (Keleklioğlu)	517	259	258	010 Dutluca	500	250	250
017 Kepirler (Karaamut) ...	51	25	26	011 Ekinveren (Tilsevet) ...	447	214	233
018 Kırçgülü (Şinkek) ...	54	27	27	012 Gündoğan (Tilbaşar)	583	269	314
019 Kıvırcık	428	211	217	013 İkizkuyu	125	69	56
020 Kuruyazı (Hasanuz) (B. Hasanuz)	97	52	45	014 Kaşyolu (Kerin)	219	116	103
021 Öncüler (Hülmen)	666	284	382	015 Kavunluk	181	86	95
022 Örmetaş (Cisrin-Davutoğlu)	31	24	7	016 Kayalıpınar (Mülk) ...	186	89	97
023 Savaş (Küçükşemik) ...	58	19	39	017 K. Karacaören (K. Karacaveran)	111	54	57
024 Soylu (Silsile)	388	198	190	018 Sazgın	748	367	381
025 Subağı (Tilsuzen)	95	49	46	019 Sergili (Belediçin)	222	114	108
026 Şenlik (Mamure)	79	34	45	020 Taşyazı (Hengirmen) ...	71	39	32
027 Teketası (Tucar)	155	79	76	021 Tinazdere (Hülümen)	269	138	131
028 Tosunlu (Büyükşemik)	275	140	135	022 Uğurova (Aşağırumevlek)	285	143	142
029 Türkyurdu	90	46	44	023 Yakacık (Ziranba) ...	615	312	303
030 Yarımca	47	27	20	024 Yalnızbağ (Nafak) ...	75	36	39
031 Yaşar (Koyunbatop) ...	280	138	142	025 Yazlı (Tünp)	872	409	463
032 Yazır	244	124	120	026 Yeniköy	12	7	5
033 Yeşerti (Kefrik)	548	268	280	027 Yeşildere (Hacar) (Gürsu) (B)	2 124	1 077	1 047
034 Yolağı (Çokşuruk) ...	515	238	277	Toplam - Total	11 304	5 543	5 761
035 Yurtbağı (Merhamis)	186	100	86	1 Elbeyli Bucacı			
036 Zöhrecik	238	116	122	000 Elbeyli (Almantar) (B.M.) (PTT)	2 015	987	1 028
Toplam - Total	13 532	6 608	6 924	001 Akçaağıl (Bakıda)	380	192	188
Bucak ve Köyler Toplamı	54 915	26 898	28 017	002 Alahan	496	242	254
Nizip İlcesi Toplamı ...	85 134	42 193	42 941	003 Aşağıbeylerbeyi	362	169	193
05 Oğuzeli İlcesi				004 Çangallı	125	65	60
Şehir	5 986	3 157	2 829	005 Çıldıraba	437	197	240
0 Merkez Bucacı				006 Erikliyayla (Harbete)	313	153	160
001 Altınyurt (Şiveydin) ...	921	425	496	007 Geçerli (Kumsurun) ...	284	150	134
002 Belören (Tilbaşarmezrası)	168	89	79	008 Günece (Havarin) (Aktepeköyü)	99	48	51
				009 Güvendik (Tirşikin) ...	193	95	98
				010 Havuzluçam (Büyükbaykır)	137	52	85
				011 Kalbursait	235	108	127
				012 Karacurun	454	235	219

İlçe, Bucak ve Köy Muhtarlıkları itibariyle nüfus sayısı
Population by ilçe (District), Bucak (Sub-district) and Muhtarlık (Village)

Mevkiler Locality	Nüfus Population			Mevkiler Locality	Nüfus Population		
	Toplam Total	Erkek Male	Kadın Female		Toplam Total	Erkek Male	Kadın Female
013 Karaçağıl (Bazıntı) ...	187	84	103	031 Kovanlı (Zanburok) ...	177	82	95
014 Mercanlı	38	22	16	032 Kuruçay (Kefersarı) ...	54	29	25
015 Sağlıcak (Küçükşekep)	88	43	45	033 Sevindi	269	134	135
016 Selmencik	308	154	154	034 Sütlüce (Kürtosman) ...	56	26	30
017 Taşlıbakar	178	80	98	035 Taşçanak (Vartanos) ...	45	21	24
018 Turanlı (Büyükşekep)	151	67	84	036 Taşlı (Mukbil)	72	42	30
019 Yağzıköy (Vahvin) ...	566	291	275	037 Tüzel	210	96	114
020 Yenideğirmen				038 Ulaşlı (Kınnap)	185	106	79
(Yazlıbecer)	134	58	76	039 Üçdamlar (Kandevir)	193	83	110
Toplam - Total	7 180	3 492	3 688	040 Üçkubbe	96	46	50
				041 Yukarıgüneyse	401	197	204
2 Doğanpınar Bucacı				Toplam - Total	8 743	4 142	4 601
000 Doğanpınar (Haral)				Bucak ve Köyler Toplamı	27 227	13 177	14 050
(B.M.) (PTT)	1 007	459	548	Oğuzeli İlçesi Toplamı	33 213	16 334	16 879
001 Akçakoyunlu	—	—	—	06 Yavuzeli İlçesi			
002 Akçamezra	262	118	144	Şehir	2 332	1 301	1 031
003 Arslanlı (Şıhbilecen) ...	371	185	186	0 Merkez Bucacı			
004 Asmacık (Tilhalit)	214	111	103	001 Aşağıkayabaşı	419	212	207
005 Aşağıgüneyse	43	23	20	002 Bağtepe (Mandollu) ...	469	239	230
006 Aşağıyeniyanpan	411	196	215	003 Bakırca (Bozatlı)	578	285	293
007 Aydınkaya (Kantara)	262	121	141	004 Ballık	564	295	269
008 B. Karacaören				005 Beğendik (Köhmülük)	358	186	172
(B. Karacaveran)	363	159	204	006 Büyükkarakuyu			
009 Çatalçam (Şibip)	227	117	110	(Antepkarakuyu)	635	306	329
010 Çavuşbaşı (Dahni)	140	64	76	007 Çıltoprak (Gerrek) ...	179	91	88
011 Çaybeyi (Yona)	243	103	140	008 Değirmitaş (Kastel) ...	524	288	236
012 Demirkonak (Barna) ...	145	65	80	009 Göçmez (Milelis)	582	298	284
013 Devehüyüğü	148	79	69	010 Hacımallı	818	403	415
014 Dibecik (Vasilı)	282	116	166	011 Havuzköy	140	72	68
015 Dikmetaş	45	20	25	012 Karabey			
016 Ermiş (Hüseymın)	217	106	111	(Safkanlı-Ibnizeyni) ...	434	199	235
017 Gebe	390	187	203	013 Karahüseynli	183	86	97
018 Güvecli (Germik)	129	64	65	014 Kasaba	354	196	158
019 Hatunlu	245	108	137	015 Keşreobası (Ambero)	280	153	127
020 Hotoğlu	359	168	191	016 Kuzuyatağı			
021 İnceyol				(Miseyri-Güzübüyük) ...	1 010	525	485
(Aşağısemavin)	179	92	87	017 K. Karakuyu			
022 İnkilap	150	84	66	(Binanlı-Karakuyu) ...	501	251	250
023 Kabacağağaç	137	67	70	018 Nohutalanı			
024 Karaburun	62	32	30	(Osmanobası)	131	68	63
025 Karacaören				019 Saraymağara (Romanlı)	608	298	310
(K. Karacaviran)	137	61	76				
026 Karadibek (Harnubaok)	95	44	51				
027 Kayacık	162	75	87				
028 Keçili	99	46	53				
029 Kersentaş	267	125	142				
030 Kılvaaz	194	85	109				

İli : 27 GAZİANTEP
Province of

257

İlçe, Bucak ve Köy Muhtarlıkları itibariyle nüfus sayısı
Population by İlçe (District), Bucak (Sub-district) and Muhtarlık (Village)

Mevkiler Locality	Nüfus Population			Mevkiler Locality	Nüfus Population		
	Toplam Total	Erkek Male	Kadın Female		Toplam Total	Erkek Male	Kadın Female
020 Sarıbuğday (Lolacık)	474	285	189	029 Yörelî (Belikanlı)	605	296	309
021 Sarılar	1 373	670	703	030 Yukarıyeniköy	—	—	—
022 Süleymanobası	441	222	219	Toplam - Total	12 997	6 579	6 418
023 Şenlike	223	113	110	Bucak ve Köyler Toplamı	12 997	6 579	6 418
024 Tokaçlı (Yukarısoru) ...	373	185	188	Yavuzeli İlcesi Toplamı	15 329	7 880	7 449
025 Tosbağlı	199	94	105	İl Toplamı	606 540	308 154	298 386
026 Üçgöl	337	174	163				
027 Yarımcı	205	89	116				
028 Yeniköy	—	—	—				

İli : 28 GİRESUN
Province of

İlçeler itibariyle şehir ve köy nüfusları, yüzölçümü ve nüfus yoğunluğu
City and village population, area, and density by "ilçe" (District)

İlçeler Districts	Toplam Total			Şehirler nüfusu City population (1)			Köyler nüfusu Village population (2)			Yüz ölçümü Area (km ²) (3)	Nüfus Yoğun- luğu Density (4)
	Toplam Total	Erkek Male	Kadın Female	Toplam Total	Erkek Male	Kadın Female	Toplam Total	Erkek Male	Kadın Female		
Toplam — Total	451 679	215 932	235 747	90 906	47 818	43 088	360 773	168 114	192 659	6 934	65
00 Merkez İlçe Province center	77 622	38 046	39 576	32 522	17 169	15 353	45 100	20 877	24 223	317	244
01 Alucra	36 437	17 207	19 230	3 785	2 294	1 491	32 652	14 913	17 739	1 618	22
02 Bulancak	68 277	32 543	35 734	11 496	5 850	5 646	56 781	26 693	30 088	808	84
03 Dereli	35 554	17 076	18 478	4 250	2 160	2 090	31 304	14 916	16 388	820	43
04 Espiye	48 345	23 338	25 007	6 164	3 183	2 981	42 181	20 155	22 026	463	104
05 Eynesil	16 523	7 546	8 977	5 738	2 652	3 086	10 785	4 894	5 891	51	323
06 Görele	49 711	23 187	26 524	6 244	3 363	2 881	43 467	19 824	23 643	390	127
07 Keşap	31 478	14 593	16 885	4 481	2 306	2 175	26 997	12 287	14 710	222	141
08 Şebinkarahisar	32 443	15 935	16 508	10 255	5 672	4 583	22 188	10 263	11 925	1 378	23
09 Tirebolu	55 289	26 461	28 828	5 971	3 169	2 802	49 318	23 292	26 026	867	63

- (1) Şehir : İl ve ilçe merkezlerinin belediye sınırları içinde kalan alan.
(2) Köy : İl ve ilçe merkezlerinin belediye sınırları dışında kalan Bucak ile Köy Muhtarlıkları.
(3) Yüzölçümüne göller dahil değildir.
(4) Bir kilometrekareye düşen nüfus.

- (1) City : Area within the municipal boundaries of Province and District centers.
(2) Village : Sub-district or Muhtarlık outside the municipal boundaries of Province and District centers.
(3) Lake surfaces are excluded.
(4) Population per square kilometer.

Nüfus grupları itibariyle Köyler sayısı ve nüfus toplamı
Number of villages and total
of their inhabitants by population group

Nüfus grupları Population group	Köy sayısı Number of villages	Nüfus toplamı Total population		
		Toplam Total	Erkek Male	Kadın Female
Toplam — Total	506	360 773	168 114	192 659
0 — 50	1	14	9	5
51 — 100	5	365	182	183
101 — 150	13	1 751	809	942
151 — 200	16	2 815	1 310	1 505
201 — 250	25	5 533	2 569	2 964
251 — 300	20	5 572	2 537	3 035
301 — 400	56	19 841	9 163	10 678
401 — 500	54	24 428	11 201	13 227
501 — 750	128	78 596	36 463	42 133
751 — 1000	90	78 237	36 301	41 936
1001 — 1250	39	43 274	20 235	23 039
1251 — 1500	25	34 194	15 863	18 331
1501 — 1750	19	30 460	14 313	16 147
1751 — 2000	4	7 428	3 580	3 848
2001 — 2250	5	10 438	5 349	5 089
2251 — 2500	1	2 346	1 007	1 339
2501 — 2750	3	7 802	3 691	4 111
2751 — 3000	—	—	—	—
3001 — 3250	1	3 162	1 440	1 722
3251 +	1	4 517	2 092	2 425

- (1) Köy : İl ve ilçe merkezlerinin belediye sınırları dışında kalan Bucak ile Köy Muhtarlıkları.

- (1) Village : Sub-district or muhtarlık outside the municipal boundaries of Province and District centers.

Province of

İlçe, Bucak ve Köy Muhtarlıkları itibariyle nüfus sayısı
Population by İlçe (District), Bucak (Sub-district) and Muhtarlık (Village)

Mevkiler Locality	Nüfus Population			Mevkiler Locality	Nüfus Population		
	Toplam Total	Erkek Male	Kadın Female		Toplam Total	Erkek Male	Kadın Female
00 Merkez İlcesi				040 Sarvan (PTT)	824	391	433
Şehir	32 522	17 169	15 353	041 Sayca	1 617	751	866
0 Merkez Bucağı				042 Seyit	383	192	191
001 Akçalı (Akyoma)	1 661	705	956	043 Sıvacı	517	231	286
002 Akıncı (Ezet)	416	183	233	044 Sultaniye (PTT)	676	281	395
003 Akköy (Nefsiakköy) ...	863	417	446	045 Tekke	1 111	534	577
004 Alınca	790	375	415	046 Uzgur	705	343	362
005 Barça	2 031	943	1 088	047 Uz kara	368	161	207
006 Barçaçakırlı	484	224	260	048 Ülper (PTT)	1 428	657	771
007 Boztekke	1 393	607	786	049 Yağmurca	1 578	707	871
008 Burhaniye	476	221	255	050 Yakınlık	381	165	216
009 Camili				051 Yazlık	422	205	217
(Alınyomacami) (PTT)	906	417	489	052 Yenicehisar	1 032	475	557
010 Çandır	836	379	457	053 Yukarıalınlı			
011 Çandırçalış	478	203	275	(Alınyomabala)	962	450	512
012 Çaykara	1 619	901	718	Toplam - Total	45 100	20 877	24 223
013 Çiçekli	369	173	196	Bucak ve Köyler Toplamı	45 100	20 877	24 223
014 Çimşir	327	149	178	Merkez İlcesi Toplamı	77 622	38 046	39 576
015 Çukur	538	228	310	01 Aluçra İlcesi			
016 Darı	1 147	568	579	Şehir	3 785	2 294	1 491
017 Demirci	552	258	294	0 Merkez Bucağı			
018 Ergence	422	192	230	001 Akçiçek (Davaha)	307	127	180
019 Eriklimanı	1 337	615	722	002 Aktepe (Zil)	913	441	472
020 Gedikli	1 120	499	621	003 Arda	622	289	333
021 Güney	509	226	283	004 Ardıç	65	35	30
022 Güveç	876	387	489	005 Armutlu	211	96	115
023 Hamidiye	440	211	229	006 Aydınayla (Görene) ...	115	53	62
024 Hisarğeriş	690	312	378	007 Babapınar (Parak) ...	331	166	165
025 Homurlu	755	348	407	008 Bereketli (Gındebol) ...	90	46	44
026 İnceğeriş	476	210	266	009 Beylerce (Alevre)	64	29	35
027 İnışdibi (Enişdibi)	820	374	446	010 Boyluca (Zumköy) ...	1 352	650	702
028 Kabaköy	554	263	291	011 Çakmak (Zihar)	954	413	541
029 Karaali				012 Çakrak	398	206	192
(Büyükkaraali)	471	211	260	013 Çalğan	503	235	268
030 Kemaliye (Darı) (PTT)	1 465	678	787	014 Çamlıayla (Başyurt)			
031 Konacık (Paya)	921	438	483	(Meyri)	484	220	264
032 Lapa	1 369	629	740	015 Demirözü (Eşküne) ...	845	423	422
033 Melikli (PTT)	771	358	413	016 Dereçiftlik (Saymuhal)	180	86	94
034 Mesudiye				017 Doludere (Gicora)	717	287	430
(Mamure-Tülhamit) ...	1 243	582	661	018 Elmacık (Havarna) ...	135	76	59
035 Okçu	888	424	464	019 Gökçebel (Misnilon) ...	166	77	89
036 Orhaniye	644	299	345				
037 Ortaköy	286	130	156				
038 Osmaniye	1 215	554	661				
039 Pınarçukuru	938	443	495				

İlçe, Bucak ve Köy Muhtarlıkları itibariyle nüfus sayısı
Population by İlçe (District), Bucak (Sub-district) and Muhtarlık (Village)

Mevkiler Locality	Nüfus Population			Mevkiler Locality	Nüfus Population		
	Toplam Total	Erkek Male	Kadın Female		Toplam Total	Erkek Male	Kadın Female
020 Gülüce (Emeksen)	342	164	178	018 Kurukol	484	192	292
021 Günügüzel (Allu)	268	121	147	019 Kutluca	650	296	354
022 Gürbulak (Feykas) ...	340	156	184	020 Okçaören (Okçaviran)	205	87	118
023 Hacılı	192	86	106	021 Ozan	146	74	72
024 İğdecik (Mezmeç)	292	125	167	022 Pelitli (Gaköy)	452	200	252
025 İngözü (Gelvaris)	498	239	259	023 Pınarlı (Panik)	890	380	510
026 Kabaktepe (Faysa) ...	148	63	85	024 Sarpkaya (Aşağızapa)	587	260	327
027 Kaledibi	282	138	144	025 Taşçılar (Zarabut)	219	101	118
028 Kamışlı	191	93	98	026 Taşdemir	631	292	339
029 Karaağaç (Karatudar)	234	121	113	027 Usluca (Mutaa)	1 986	1 010	976
030 Karabörk	957	431	526	028 Yenice	1 879	828	1 051
031 Kavaklıdere (Çivrişun)	205	98	107	029 Yeniköy	626	242	384
032 Kemallı	302	122	180	030 Yusufeli (Hüseç)	340	146	194
033 Koman	321	152	169	031 Yuvacık (Fol)	189	74	115
034 Konaklı (Keşimbür) ...	68	33	35	Toplam - Total	16 638	7 404	9 234
035 Köklüce (Alakilise-Binicioğlu) ...	798	372	426	Bucak ve Köyler Toplamı	32 652	14 913	17 739
036 Pirili	124	49	75	Aluçra İlcesi Toplamı	36 437	17 207	19 230
037 Subaşı (Yanus)	147	70	77	02 Bulancak İlcesi			
038 Suyurdu (İlimsu)	232	122	110	Şehir	11 496	5 850	5 646
039 Tepeköy	369	203	166	0 Merkez Bucağı			
040 Tohumluk	146	76	70	001 Ahmetli	434	214	220
041 Yeşilyurt (Çakmanus)	935	443	492	002 Arifli	990	459	531
042 Yükselen (Hapu)	171	77	94	003 Bakacak	161	78	83
Toplam - Total	16 014	7 509	8 505	004 Bostanlı	1 080	492	588
1 Çamoluk Bucağı				005 Burunucu	847	394	453
000 Çamoluk (Teştik) (B.M.) (PTT)	826	395	431	006 Büyükkada (PTT)	851	471	380
001 Akyapı (Panlu)	376	179	197	007 Damudere	1 068	510	558
002 Bayırlı (Ortaçapa)	539	250	289	008 Erdoğan (Sasu-Savecibey)	1 394	644	750
003 Çakıllıkaya (Zodama)	560	220	340	009 Eriklik	519	234	285
004 Daldibi (Pardu)	134	55	79	010 Ezeltere (İhsaniye)	392	191	201
005 Dulundaş	598	259	339	011 Hacet	433	198	235
006 Eğnir	239	92	147	012 Hisarkaya (Mağdala)	1 584	767	817
007 Fındıklı	201	87	114	013 İcilli (PTT)	1 730	811	919
008 Gürçalı (Yukarızapa)	545	238	307	014 İnce	1 247	588	659
009 Hacıahmetoğlu (Avarak)	541	227	314	015 Karacaresul	569	284	285
010 Hacıören	112	45	67	016 Kayhan	570	247	323
011 Kaledere	432	194	238	017 Kuşluhan	562	274	288
012 Karadikmen (Munazara)	664	283	381	018 Kuzköy	1 081	449	632
013 Kayacık	14	9	5	019 Küçükada	1 539	695	844
014 Kaynar (Münük)	365	170	195	020 Küçükdere	373	180	193
015 Kılıçtutan (Cengeriş) ...	240	99	141				
016 Koçak	284	123	161				
017 Köroğlu (Vartana) ...	684	297	387				

İlçe, Bucak ve Köy Muhtarlıkları itibarıyla nüfus sayısı
Population by İlçe (District), Bucak (Sub-district) and Muhtarlık (Village)

Mevkiler Locality	Nüfus Population			Mevkiler Locality	Nüfus Population		
	Toplam Total	Erkek Male	Kadın Female		Toplam Total	Erkek Male	Kadın Female
021 Küçükü 659	303	356	015 Şerefli 1 407	657	750		
022 Pazarsuyu 1 613	778	835	016 Tepeköy 1 176	523	653		
023 Süme 541	257	284	017 Yeşilköy 142	59	83		
024 Şeyhmusa (Şihmusa) ... 1 677	800	877	Toplam - Total 18 311	8 485	9 826		
025 Talipli 1 381	609	772	Bucak ve Köyler Toplamı 56 781	26 693	30 088		
026 Tepecik (Tepeyoma) ... 560	270	290	Bulancağ İlçesi Toplamı 68 277	32 543	35 734		
027 Yalıköy 531	250	281					
028 Yaşlıbahçe 925	452	473	03 Dereli İlçesi				
029 Yunuslu 463	211	252	Şehir 4 250	2 160	2 090		
Toplam - Total 25 774	12 110	13 664	0 Merkez Bucacı				
1 Kovanlık Bucacı			001 Akkaya 1 532	745	787		
000 Kovanlık (Ekservendi) (B.M.) 1 267	600	667	002 Ambaralan 493	225	268		
001 Ahırlı 802	385	417	003 Bahçeli (Gegraz-Nusraklı) 1 567	756	811		
002 Alibey 210	105	105	004 Çalca 1 632	808	824		
003 Bayındır 682	315	367	005 Çalköy 984	470	514		
004 Cindi 2 010	975	1 035	006 Çamlı 905	413	492		
005 Demircili 784	360	424	007 Eğriyanbar 1 380	634	746		
006 Derecikalanı 655	322	333	008 Gündül (PTT) 777	360	417		
007 Döngeri 438	213	225	009 Haydere 578	274	304		
008 Elmalı 1 148	551	597	010 Hisar (Yomrahisar) ... 433	197	236		
009 Karaağaç 869	413	456	011 İkiköy 659	319	340		
010 Kızılev 1 502	731	771	012 İçmesu 193	91	102		
011 Sofulu 797	368	429	013 Köknarlı 837	391	446		
012 Tandır 636	309	327	014 Kurtulmuş 1 404	670	734		
013 Tepeören 677	331	346	015 Küçükahmet 654	336	318		
014 Tokmaden 219	120	99	016 Kümbet 296	161	135		
Toplam - Total 12 696	6 098	6 598	017 Meşeliyatak 903	423	480		
2 Piraziz (Eren) Bucacı			018 Taşlıca (Titrik) 664	308	356		
000 Piraziz (Eren) (B.M.) (B) (PTT) 4 517	2 092	2 425	019 Tepeköknarlı 1 285	570	715		
001 Akçay 596	306	290	020 Uzundere 640	328	312		
002 Alidede (Rumtepe) ... 487	212	275	021 Yeşilkaya 900	402	498		
003 Armutçukuru 884	415	469	022 Yıldız (Çivriz) 1 069	531	538		
004 Balçıklı 649	277	372	023 Yüce (Semail) 1 229	586	643		
005 Bozat 1 674	792	882	Toplam - Total 21 014	9 998	11 016		
006 Bülbüllü 393	174	219	1 Yavuzkemaç Bucacı				
007 Çağlandere 474	242	232	000 Yavuzkemaç (Şihlar) (B.M.) (PTT) 1 788	883	905		
008 Çayır 802	372	430	001 Aksuköy 520	254	266		
009 Gökçeali 1 368	633	735	002 Alancık (Gengene) 1 564	727	837		
010 Güney (Sıracı) 1 303	603	700	003 Güzyurdu (Feregüz) ... 862	428	434		
011 Hasanşeyh 499	226	273					
012 Kılıçlı 929	408	521					
013 Madenköy 665	320	345					
014 Narlık 346	174	172					

İlçe, Bucak ve Köy Muhtarlıkları itibariyle nüfus sayısı
Population by İlçe (District), Bucak (Sub-district) and Muhtarlık (Village)

Mevkiler Locality	Nüfus Population			Mevkiler Locality	Nüfus Population		
	Toplam Total	Erkek Male	Kadın Female		Toplam Total	Erkek Male	Kadın Female
004 Hapan	622	288	334	004 Akköy	1 019	483	536
005 Kızıtaş	1 489	665	824	005 Alaca (<i>Ortaköy-Kızıl- arakçakılıse</i>)	634	408	226
006 Konuklu (<i>Melense</i>) ...	679	368	311	006 Avluca	1 011	466	545
007 Pınarlar (<i>Gücese</i>)	775	354	421	007 Çağlayan	618	303	315
008 Sarıyakup	611	293	318	008 Demircili	667	314	353
009 Tamdere	720	351	369	009 Dereköy	358	147	211
010 Yuvaköy	660	307	353	010 Elmabeleni	879	399	480
Toplam - Total	10 290	4 918	5 372	011 Ericcek (<i>Avlucaericek</i>)	1 012	476	536
Bucak ve Köyler Toplamı	31 304	14 916	16 388	012 Günece (<i>Talip</i>)	566	248	318
Dereli İlcesi Toplamı ...	35 554	17 076	18 478	013 Hisarcık	897	409	488
04 Espiye İlcesi				014 Kanlıca	559	266	293
Şehir	6 164	3 183	2 981	015 Kaşdıbi	877	355	522
0 Merkez Bucağı				016 Kızılelma	826	352	474
001 Adabük	1 192	551	641	017 Koçlu (<i>Vakfıkızillar</i>) ...	892	459	433
002 Aralıcak	671	300	371	018 Kurucalı	1 302	582	720
003 Arıdurak (<i>Sakarya</i>) ...	801	347	454	019 Oruçbey	840	375	465
004 Arpacık	796	394	402	020 Ömerli	971	393	578
005 Çalkaya (<i>Manastır</i>) ...	680	327	353	021 Sınır	2 222	1 121	1 101
006 Çepniköy	789	382	407	022 Sinanlı	333	167	166
007 Dikence	828	410	418	023 Tekke	470	210	260
008 Dikmen	943	448	495	024 Tepeköy	1 166	551	615
009 Gebelli	706	308	398	025 Tuğlacık (<i>Harava</i>)	864	419	445
010 Gülburnu (<i>Zefre</i>)	402	196	206	026 Üçtepe	888	453	435
011 Hacıköy	953	428	525	027 Ümütbükü	560	280	280
012 Hacımahmutlu	1 039	466	573	028 Yazlık (<i>Gönyanyazlık-Kebeç</i>)	1 009	518	491
013 Keçiköy	1 031	518	513	029 Yenköy (<i>Avlucayeniköy</i>)	1 010	525	485
014 Kozköy	915	436	479	030 Yeniyaşlık	239	105	134
015 Kurugeriş	741	354	387	Toplam - Total	27 116	13 039	14 077
016 Seydiköy	536	269	267	Bucak ve Köyler Toplamı	42 181	20 155	22 026
017 Şahinyuva	637	325	312	Espiye İlcesi Toplamı	48 345	23 338	25 007
018 Tafıancık	731	338	393	05 Eynesil İlcesi			
019 Yeşilköy	674	319	355	Şehir	5 738	2 652	3 086
Toplam - Total	15 065	7 116	7 949	0 Merkez Bucağı			
1 Yağlıdere (Palaklı) Bu- cağı				001 Aralık	910	388	522
000 Yağlıdere (<i>Palaklı</i>) (B.M.) (PTT)	2 119	1 251	868	002 Balçılı	700	348	352
001 Ahallı	526	213	313	003 Belen	841	348	493
002 Akdarı (<i>Gönyan</i>)	1 173	478	695	004 Çorapçılar (<i>Mamenli</i>)	583	272	311
003 Akkaya (<i>Avlucaakkaya</i>)	609	313	296				

İlçe, Bucak ve Köy Muhtarlıkları itibarıyla nüfus sayısı
Population by İlçe (District), Bucak (Sub-district) and Muhtarlık (Village)

Mevkiler Locality	Nüfus Population			Mevkiler Locality	Nüfus Population		
	Toplam Total	Erkek Male	Kadın Female		Toplam Total	Erkek Male	Kadın Female
005 Dereköy	511	238	273	024 Karadere	693	318	375
006 İshaklı (<i>Nefsüshaklı</i>) ...	1 328	591	737	025 Kırıklı (<i>Nefsikırıklı</i>) ...	863	384	479
007 Kekiktepe (<i>Heri</i>)	976	459	517	026 Koyunhamza			
008 Kemaliye	514	266	248	(<i>Hacılı</i>) (PTT)	339	155	184
009 Kemerli	1 120	549	571	027 Köprübaşı	314	154	160
010 Kösemen	298	140	158	028 Kuşçulu			
011 Ören (B) (PTT)	2 518	1 075	1 443	(<i>Karaburunkuşçulu</i>) ...	429	190	239
012 Yarımcı (<i>Koçulu</i>)	486	220	266	029 Maksutlu	680	316	364
Toplam - Total	10 785	4 894	5 891	030 Mentеше	339	141	198
Bucak ve Köyler Toplamı	10 785	4 894	5 891	031 Ortaköy	340	144	196
Eynesil İlcesi Toplamı	16 523	7 546	8 977	032 Sağlık (<i>Çürükeynesil</i>) ...	742	320	422
06 Görele İlcesi				033 Seferli	565	253	312
Şehir	6 244	3 363	2 881	034 Sofulu	362	167	195
0 Merkez Bucağı				035 Şahinyuva	615	258	357
001 Aralıköz				036 Şalaklı	814	366	448
(<i>Nefsialıköz</i>)	489	219	270	037 Şenlik	456	221	235
002 Ardıç	935	383	552	038 Tekgöz	417	180	237
003 Bayazıt	865	359	506	039 Tepeköy	946	437	509
004 Beşirli (<i>Beşir</i>)	746	340	406	040 Terziali	634	300	334
005 Boğalı (<i>Boğalızır</i>)	448	197	251	041 Türkeli	399	178	221
006 Bozcaali	608	249	359	042 Yeğenli	367	155	212
007 Çalış	462	229	233	Toplam - Total	28 516	12 778	15 738
008 Çatak				1 Çanakçı Bucağı			
(<i>Çatakaralıkuz</i>)	182	87	95	000 Çanakçı (<i>Kuzcaköy</i>)			
009 Çatakırkı				(B.M.) (PTT)	2 056	1 059	997
(<i>Çatakkırıklı</i>)	725	335	390	001 Akköy	1 186	569	617
010 Çavuşlu (B) (PTT)	3 162	1 440	1 722	002 Aşağısığırılık (<i>Sığırılık</i>)	345	166	179
011 Çiftlikköy	508	206	302	003 Bakımlı (<i>Sadegöre</i>) ...	660	297	363
012 Dayılı	945	443	502	004 Burunucu	463	190	273
013 Derekuşçulu (PTT) ...	1 685	704	981	005 Deregözü (<i>Kelete</i>)	1 534	680	854
014 Dikmen	318	142	176	006 Kale	551	248	303
015 Esenli (<i>Gürçülü</i>)	1 034	490	544	007 Karabörk (PTT)	1 209	597	612
016 Eserli	465	209	256	008 Karakeş	890	417	473
017 Güney	534	243	291	009 Karlıbel (<i>Cimide</i>)	1 396	653	743
018 Hamzalı	854	407	447	010 Kızılcainek	598	269	329
019 Haydarlı	416	196	220	011 Kuşköy	537	268	269
020 İnanca (<i>İmatlı</i>)	1 557	696	861	012 Önerli	1 181	533	648
021 İsmailbeyli	585	268	317	013 Taşdikmen (<i>Egeköy</i>) ...	838	399	439
022 Kaledibi	386	169	217	014 Yeşilköy	810	367	443
023 Karaburun				015 Yukarısığırılık			
(<i>Nefsikaraburun</i>)	293	130	163	(<i>Sığırılık</i>)	697	334	363
				Toplam - Total	14 951	7 046	7 905
				Bucak ve Köyler Toplamı	43 467	19 824	23 643
				Görele İlcesi Toplamı	49 711	23 187	26 524

İlçe, Bucak ve Köy Muhtarlıkları itibariyle nüfus sayısı
Population by İlçe (District), Bucak (Sub-district) and Muhtarlık (Village)

Mevkiler Locality	Nüfus Population			Mevkiler Locality	Nüfus Population		
	Toplam Total	Erkek Male	Kadın Female		Toplam Total	Erkek Male	Kadın Female
07 Keşap İlcesi				005 Halkalı	1 333	613	720
				006 Unaca	616	264	352
Şehir	4 481	2 306	2 175	007 Yıvıncık	893	399	494
				Toplam - Total	8 303	3 806	4 497
0 Merkez Bucacı				Bucak ve Köyler Toplamı	26 997	12 287	14 710
001 Alataş (Feruz)	319	153	166	Keşap İlcesi Toplamı ...	31 478	14 593	16 885
002 Altınpınar (Harami) ...	399	182	217	08 Şebinkarahisar İlcesi			
003 Balıklısu	295	138	157	Şehir	10 255	5 672	4 583
004 Bayrambey	373	171	202	0 Merkez Bucacı			
005 Bayramşah	957	445	512	001 Ahırçık	559	265	294
006 Çakırlı (Valtçakırlı) ...	975	435	540	002 Akbudak (Ziberi)	202	64	138
007 Demirci	356	151	205	003 Akpınar	603	308	295
008 Dokuztepe (Engüz) ...	1 256	606	650	004 Alışar	658	282	376
009 Düzköy	820	351	469	005 Altınçevre (Balçana)			
010 Gönüllü	558	259	299	(PTT)	755	334	421
011 Güney	1 406	660	746	006 Arslanşah	548	264	284
012 Gürpınar	153	78	75	007 Baltaş (Tönük)	292	126	166
013 Harmandalı	290	127	163	008 Bayhasan	202	86	116
014 Hisarüstü	932	416	516	009 Bayramköyü	581	283	298
015 Karadere (Valit)	1 134	497	637	010 Buzkeçi	233	112	121
016 Karaishak	329	145	184	011 Çağhyan (İsrail)	390	187	203
017 Karakoç (Hasankef) ...	599	274	325	012 Çakırköy	955	469	486
018 Kaşaltı	253	108	145	013 Dereköy	435	202	233
019 Kayabaşı	921	419	502	014 Diler (Öregel)	661	299	362
020 Kılıçlı	398	173	225	015 Doğanıyuva (Ordut) ...	234	111	123
021 Kurbanpınarı	285	146	139	016 Dönençay (Biladis) ...	176	80	96
022 Küçükgeriş	895	434	461	017 Duman	420	187	233
023 Sancaklıtepe	463	195	268	018 Ekecek (Karaşenşeh) ...	343	171	172
024 Saraycık	630	271	359	019 Erentepe (Kule)	188	96	92
025 Sayca	243	109	134	020 Evcili (Keylik-Evcili) ...	335	162	173
026 Sürmenli	594	266	328	021 Gökçetaş (Manastır) ...	192	96	96
027 Taflancık	480	212	268	022 Güneygören (İsola) ...	224	112	112
028 Tepeköy	536	252	284	023 Gürpınar (İstirefi)	427	194	233
029 Yazlık (Emeksan)	529	247	282	024 Güvercinlik	556	245	311
030 Yolağzı (PTT)	548	237	311	025 Hacıömer	411	205	206
031 Yolbaşı (Cingiren)	430	174	256	026 Hasanşeyh	330	138	192
032 Yünlüce (Eğircen)	338	150	188	027 Hocaoğlu	152	74	78
Toplam - Total	18 694	8 481	10 213	028 Karaköy	178	77	101
1 Karabulduk Bucacı				029 Kayalı (Kezanç)	78	39	39
000 Karabulduk (B.M.)				030 Kınık	568	287	281
(PTT)	2 562	1 155	1 407	031 Konak (Göreze)	414	201	213
001 Armutdüzü	865	410	455				
002 Çamlıca							
(Mencilis-Bayraklı) ...	1 457	682	775				
003 Erköy	270	123	147				
004 Geçit (Kuşkaya)	307	160	147				

İlçe, Bucak ve Köy Muhtarlıkları itibariyle nüfus sayısı
Population by İlçe (District), Bucak (Sub-district) and Muhtarlık (Village)

Mevkiler Locality	Nüfus Population			Mevkiler Locality	Nüfus Population		
	Toplam Total	Erkek Male	Kadın Female		Toplam Total	Erkek Male	Kadın Female
032 Köpekli	250	119	131	009 Civil	731	313	418
033 Ocaktaşı (Gölve)	274	110	164	010 Çeğel	1 147	517	630
034 Ovacık	429	213	216	011 Danışman	1 082	511	571
035 Ozanlı	376	164	212	012 Demirci	714	337	377
036 Örencik (Muhara)	214	107	107	013 Doğancı (Domaçlı) ...	733	319	414
037 Saraycık	489	220	269	014 Dokuzkonak (Zengin)	419	171	248
038 Sarıyer (Hahavla)	251	111	140	015 Düzçukur	424	196	228
039 Sipahi	211	109	102	016 Düzköy	350	152	198
040 Suboyu (Biçe)	151	60	91	017 Edeköy	378	192	186
041 Sultankonağı (Hanagi)	130	52	78	018 Eymür	952	444	508
042 Şaplıca (Gedehor)	585	295	290	019 Fındıklı	260	121	139
043 Tekkaya (Güç)	201	103	98	020 Fırınlı	346	172	174
044 Tepeltepe	2 346	1 007	1 339	021 Giyimli (Kulpar)	772	379	393
045 Tokluağıl	270	123	147	022 Güce (PTT)	763	360	403
046 Toplukonak (Karagevezit)	521	263	258	023 Gurağaç (Alağidere) ...	856	392	464
047 Turpçu	519	248	271	024 Hacıhüseyin	214	101	113
048 Uğurca (Esküne)	723	354	369	025 Halaçlı	546	244	302
049 Yaminca (Görene)	269	107	162	026 Harköy	346	150	196
050 Yaycı	337	146	191	027 Işıklı (Kilyar)	1 034	451	583
051 Yedikardeş (Derabul)	353	159	194	028 İbrahimşeyh	578	271	307
052 Yeni yol (Anna)	461	197	264	029 İğnece	264	129	135
053 Yıltarıç	133	67	66	030 İlit	1 390	696	694
054 Yumrucaktaş	395	173	222	031 İnköy	1 041	485	556
Toplam - Total	22 188	10 263	11 925	032 Karahmetli	672	292	380
Bucak ve Köyler Toplamı	22 188	10 263	11 925	033 Karademir (İregür) ...	1 069	484	585
Şebinkarahisar İlçesi Toplamı	32 443	15 935	16 508	034 Karakaş	363	157	206
09 Tirebolu İlçesi				035 Kemaliye (Kökeç)	424	208	216
Şehir	5 971	3 169	2 802	036 Ketençukuru	528	234	294
0 Merkez Bucağı				037 Kovancık	333	152	181
001 Akıncılar	139	70	69	038 Kovanpınar (İsrail) (PTT)	1 161	555	606
002 Arageriş	453	234	219	039 Köseler	756	361	395
003 Arslancık (Köselerakça- kilise) (PTT)	1 595	759	836	040 Kuluncak	613	285	328
004 Aşağıboynuyuşun (Boynuyuşunzir)	1 175	566	609	041 Kuskunlu	1 017	440	577
005 Avcılı	637	291	346	042 Kuzgun	746	327	419
006 Balçıkbeleni	541	219	322	043 Mursal	811	409	402
007 Belen (Ortacamibelen)	486	234	252	044 Ortacami (Ortacamüzir) (PTT) ...	601	272	329
008 Boncukçukur	624	305	319	045 Oyraca (Kargaköy) ...	887	375	512
				046 Örenkaya (Kaleibedreme)	420	193	227
				047 Özlü (Baba)	653	292	361
				048 Recepli	225	95	130
				049 Sarıyar	569	272	297
				050 Sekü	708	347	361
				051 Soğukpınar	226	108	118
				052 Şirin	567	265	302

İli : 28 GİRESUN
Province of

İlçe, Bucak ve Köy Muhtarlıkları itibariyle nüfus sayısı
Population by İlçe (District), Bucak (Sub-district) and Muhtarlık (Village)

Mevkiler Locality	Nüfus Population			Mevkiler Locality	Nüfus Population		
	Toplam Total	Erkek Male	Kadın Female		Toplam Total	Erkek Male	Kadın Female
053 Tevekli	1 056	517	539	001 Çatak	794	399	395
054 Yağlıkuyumcu	795	410	385	002 Çatalağaç (Şadi)	558	262	296
055 Yalç	661	306	355	003 Doymuş	466	220	246
056 Yaraş	710	333	377	004 Güdül	381	193	188
057 Yılgin	343	175	168	005 Günyüzü (Törnük) ...	1 304	659	645
058 Yukarıboğalı (Buğalıbala)	551	257	294	006 Güvenlik (Kaynaş) ...	632	285	347
059 Y. Boynuyoğun (Boynuyoğunbala)	1 775	859	916	007 Kozköy	485	245	240
060 Yukarıortacami (Ortacamibala)	898	394	504	008 Sögütağzı (Kuzan)	848	413	435
Toplam - Total	41 128	19 155	21 973	Toplam - Total	8 190	4 137	4 053
1 Doğankent (Harşit) Bu- cağı				Bucak ve Köyler Toplamı	49 318	23 292	26 026
000 Doğankent (Manastır- bükü) (B.M.) (B) (PTT)	2 722	1 461	1 261	Tirebolu İlcesi Toplamı	55 289	26 461	28 828
				İl Toplamı	451 679	215 932	235 747

İlçeler itibariyle şehir ve köy nüfusları, yüzölçümü ve nüfus yoğunluğu
City and village population, area, and density by "ilçe" (District)

İlçeler Districts	Toplam Total			Şehirler nüfusu City population (1)			Köyler nüfusu Village population (2)			Yüz ölçümü Area (km ²) (3)	Nüfus Yoğun- luğu Density (4)
	Toplam Total	Erkek Male	Kadın Female	Toplam Total	Erkek Male	Kadın Female	Toplam Total	Erkek Male	Kadın Female		
Toplam — Total	282 238	133 580	148 658	45 070	26 173	18 897	237 168	107 407	129 761	10 227	27
00 Merkez İlçe Province center	48 201	23 339	24 862	12 440	7 878	4 562	35 761	15 461	20 300	1 799	26
01 Bayburt	110 734	52 664	58 070	20 145	11 388	8 757	90 589	41 276	49 313	3 652	30
02 Kelkit	59 421	28 280	31 141	6 432	3 425	3 007	52 989	24 855	28 134	1 925	30
03 Şiran	29 606	13 417	16 189	2 936	1 744	1 192	26 670	11 673	14 997	992	29
04 Torul	34 276	15 880	18 396	3 117	1 738	1 379	31 159	14 142	17 017	1 859	18

- (1) Şehir : İl ve ilçe merkezlerinin belediye sınırları içinde kalan alan.
(2) Köy : İl ve ilçe merkezlerinin belediye sınırları dışında kalan Bucak ile Köy Muhtarlıkları.
(3) Yüzölçümüne göller dahil değildir.
(4) Bir kilometrekareye düşen nüfus.

- (1) City : Area within the municipal boundaries of Province and District centers.
(2) Village : Sub-district or Muhtarlık outside the municipal boundaries of Province and District centers.
(3) Lake surfaces are excluded.
(4) Population per square kilometer.

Nüfus grupları itibariyle Köyler sayısı ve nüfus toplamları
Number of villages and total
of their inhabitants by population group

Nüfus grupları Population group	Köy sayısı Number of villages	Nüfus toplamı Total population		
		Toplam Total	Erkek Male	Kadın Female
Toplam — Total	511	237 168	107 407	129 761
0 — 50	7	172	80	92
51 — 100	18	1 354	606	748
101 — 150	34	4 273	1 961	2 312
151 — 200	26	4 470	1 975	2 495
201 — 250	52	11 686	5 155	6 531
251 — 300	44	12 213	5 333	6 880
301 — 400	98	34 270	15 344	18 926
401 — 500	81	36 343	16 090	20 253
501 — 750	82	49 302	22 097	27 205
751 — 1000	35	29 535	13 456	16 079
1001 — 1250	12	12 967	5 976	6 991
1251 — 1500	9	12 029	5 391	6 638
1501 — 1750	2	3 232	1 503	1 729
1751 — 2000	3	5 631	2 882	2 749
2001 — 2250	3	6 480	3 138	3 342
2251 — 2500	2	4 921	2 430	2 491
2501 — 2750	2	5 251	2 514	2 737
2751 — 3000	—	—	—	—
3001 — 3250	1	3 039	1 476	1 563
3251 +	—	—	—	—

- (1) Köy : İl ve ilçe merkezlerinin belediye sınırları dışında kalan Bucak ile Köy Muhtarlıkları.

- (1) Village : Sub-district or Muhtarlık outside the municipal boundaries of Province and District centers.

İlçe, Bucak ve Köy Muhtarlıkları itibariyle nüfus sayısı
Population by İlçe (District), Bucak (Sub-district) and Muhtarlık (Village)

Mevkiler Locality	Nüfus Population			Mevkiler Locality	Nüfus Population		
	Toplam Total	Erkek Male	Kadın Female		Toplam Total	Erkek Male	Kadın Female
00 Merkez İlcesi				039 Yukarıahçılı			
Şehir	12 440	7 878	4 562	(<i>Yukartezene</i>)	578	263	315
				Toplam - Total	16 574	7 270	9 304
0 Merkez Bucacı				1 Kale (Keçikale) Bucacı			
001 Partı (<i>Akçakale</i>)	408	196	212	000 Kale (<i>Keçikale</i>) (B.M.)			
002 Aksu (<i>Manastır</i>)	106	56	50	(PTT)	938	450	488
003 Aktutan (<i>Hayekse</i>) ...	575	244	331	001 Akçahisar	448	163	285
004 Alemdar (<i>Hidra</i>)	95	42	53	002 Akgedik (<i>Zimon</i>)	774	319	455
005 Aşağlalçılı				003 Akhisar	207	86	121
(<i>Aşağitezene</i>)	335	171	164	004 Akpınar	345	132	213
006 Bahçecik	282	129	153	005 Arduç	188	86	102
007 Boyluca (<i>Hakazara</i>) ...	454	194	260	006 Arzular (<i>Sobran</i>)	1 005	447	558
008 Çaltılı (<i>Reksene</i>)	385	174	211	007 Ballica (<i>Edişe</i>)	366	157	209
009 Çamlı (<i>Mavrangel</i>) ...	990	447	543	008 Beycam (<i>Yukarıhur</i>) ...	404	166	238
010 Çayırardı (<i>Perek</i>)	480	226	254	009 Çalık	408	184	224
011 Dağteke (<i>Yukarıkoğ</i>)...	498	167	331	010 Demirören	272	112	160
012 Demirkaynak				011 Dölek	759	337	422
(<i>Mastıra</i>)	51	22	29	012 Duymadık	244	92	152
013 Dibekli (<i>Kodilbakçe</i>) ...	538	238	300	013 Dügün yazı (<i>Moç</i>)	116	34	82
014 Dörtkonak (<i>Edre</i>)	522	226	296	014 Erdemler (<i>Arapdere</i>) ...	385	141	244
015 Gökçepinar				015 Geçit	409	148	261
(<i>Gökçekilise</i>)	421	173	248	016 Gökdere (<i>Aşağihurs</i>) ...	1 041	440	601
016 Gözeler (<i>Tenbeda</i>)	335	152	183	017 Güvercinlik	168	67	101
017 Gümüşkaya (<i>Kodil</i>) ...	335	127	208	018 Kabaköy (<i>Kabakilise</i>)	794	317	477
018 Harmancık (<i>Meri</i>) ...	282	115	167	019 Kaletaş	323	146	177
019 Hasköy (PTT)	376	158	218	020 Keçikaya (<i>Çukut</i>)	431	162	269
020 İkisü (<i>Harava</i>)	306	143	163	021 Kılıçören	80	28	52
021 Karamustafa	442	218	224	022 Kocayokuş (<i>Tarhanas</i>)	514	223	291
022 Kazantaş (<i>Hakır</i>)	692	311	381	023 Nazlıçayır (<i>Lorikas</i>) ...	326	123	203
023 Kırıklı	276	122	154	024 Pehlivantaş (<i>Biyalı</i>) ...	309	134	175
024 Kızılca köy	227	100	127	025 Sargınkaya (<i>Tahnis</i>) ...	429	183	246
025 Kocapınar (<i>Kermut</i>) ...	355	168	187	026 Sarıççek (<i>İşkilas</i>)	390	182	208
026 Kurtoglu	277	120	157	027 Söğutağıl	442	187	255
027 Mescitli (<i>Beşkilise</i>)				028 Süle	496	196	300
(PTT)	542	241	301	029 Süngübayır (<i>Tanera</i>) ...	241	111	130
028 Olucak (<i>İmera</i>)	236	124	112	030 Tamzı	224	91	133
029 Olukdere (<i>Aşağıkov</i>) ...	164	82	82	031 Tandırlık	151	56	95
030 Övündü (<i>Pumpulak</i>) ...	413	185	228	032 Yayladere (<i>Verseyni</i>) ...	614	232	382
031 Pirahmet	713	308	405	033 Yenice	336	130	206
032 Tekke	1 324	496	828	034 Yitirmez (<i>Leri</i>)	67	34	33
033 Üçkol (<i>Bolodor</i>)	297	131	166	Toplam - Total	14 644	6 096	8 548
034 Yağlıdere	437	189	248	2 Yağmurdere Bucacı			
035 Yaydemir (<i>Moksufa</i>)	170	58	112	000 Yağmurdere (<i>Keşişköy</i>)			
036 Yenikoy (<i>Ulukale</i>) ...	301	141	160	(B.M.) (PTT)	461	214	247
037 Yeni yol (<i>Meyhazar</i>) ...	551	247	304	001 Akocak (<i>Balanhor</i>) ...	218	99	119
038 Yeşildere (<i>Haşara</i>) ...	805	366	439				

İlçe, Bucak ve Köy Muhtarlıkları itibariyle nüfus sayısı
Population by İlçe (District), Bucak (Sub-district) and Muhtarlık (Village)

Mevkiler Locality	Nüfus Population			Mevkiler Locality	Nüfus Population		
	Toplam Total	Erkek Male	Kadın Female		Toplam Total	Erkek Male	Kadın Female
002 Alçakdere	282	142	140	020 Çamlıköz (Ahpunus) ...	674	306	368
003 Arslanca (Salmankas)	218	102	116	021 Çayırözü			
004 Aşağıyuvalı	176	86	90	(Ağunsos-Çevirme)	923	401	522
005 Bandırlık	165	80	85	022 Çayır yolu (Sunur)	1 668	805	863
006 Beşoba (Bendemil) ...	52	27	25	023 Çerçi	522	225	297
007 Buğalı	189	77	112	024 Çiçekli (Puncırge)	354	155	199
008 Çorak	239	102	137	025 Çiğdemlik (Gütgüne) ...	404	176	228
009 Dumanlı (Santa)	701	360	341	026 Çiğdemtepe			
010 Esenler (Yapaz)	275	116	159	(Aşağıtomla)	648	291	357
011 Güngören (Gezge)	232	114	118	027 Çorak	297	114	183
012 İkiz	87	38	49	028 Dağçatı (Kondolot) ...	385	165	220
013 İncesu	128	64	64	029 Dağtarla (Ortuğu)	728	294	434
014 Kayabaşı (Kavras) ...	216	73	143	030 Danişment	508	241	267
015 Örenler	339	169	170	031 Darıca (Danzut-Şehirde- re) (Danzudi)	561	245	316
016 Şaphane	294	115	179	032 Değirmencik (Mam) ...	411	161	250
017 Yukarıyuvalı	271	117	154	033 Demirişik (Çepe)	295	123	172
Toplam - Total	4 543	2 095	2 448	034 Dikmetaş (Aşağıhayık)	465	204	261
Bucak ve Köyler Toplamı	35 761	15 461	20 300	035 Döğmekaya (Bergici)...	331	153	178
Merkez İlçesi Toplamı	48 201	23 339	24 862	036 Dumlu (Hanege)	279	116	163
01 Bayburt İlçesi				037 Erenli (Duduzar)	284	134	150
Şehir	20 145	11 388	8 757	038 Erikdibi (Pagnik)	494	207	287
0 Merkez Bucağı				039 Gökçeli	291	113	178
001 Adabaşı (İşbonas)	673	305	368	040 Gökler	344	158	186
002 Akbulut (Abrans)	599	245	354	041 Gökpınar (Aruzka) ...	192	92	100
003 Akçakuzu (Kelenkes) ...	483	223	260	042 Göldere (Cemele)	201	97	104
004 Aksaçlı (Hasya)	316	145	171	043 Güloba (Vartanas) ...	249	111	138
005 Aksar (Balahor) (PTT)	1 410	613	797	044 Güder	202	105	97
006 Alapelit (Pazahput) ...	714	334	380	045 Gümüşsu (Ahsünkler)	361	175	186
007 Alıçlık (Kestesi)	372	163	209	046 Günedoğru (Manası)	360	156	204
008 Ardiçgöze (Korkosor)	147	75	72	047 Güneydere (Şöfker) ...	699	294	405
009 Armutlu	245	114	131	048 Hacıoğlu	589	270	319
010 Arslandede (Kan)	530	244	286	049 Harmanözü (Maçur)	517	230	287
011 Aşağıkışlak	314	147	167	050 Kabaçayır (Kaliskavar)	593	264	329
012 Aydınçık (Malansa) ...	397	171	226	051 Karlıca (Cumavank) ...	215	101	114
013 Balca (Berne)	630	300	330	052 Karşıgeçit (Mileyhi) ...	623	240	383
014 Balkaynak (Hadtrak) ...	336	145	191	053 Kavacık (Kalbulas) ...	358	166	192
015 Ballıkaya (Pukeyi) ...	384	177	207	054 Kavakyanı (Muşangas)	370	129	241
016 Bayırtepe (Sankot) ...	442	219	223	055 Kavlatan	496	221	275
017 Bayraktar (Baksi)	568	276	292	056 Kemertaş (Keşkuru) ...	210	88	122
018 Buğdaylı (Danzut)	406	187	219	057 Kılıçkaya			
019 Çakırbağ (Abusta)	376	172	204	(Yukarıçengül)	59	24	35
				058 Kırkpınar (Çıphus) ...	992	448	544
				059 Kitre	609	285	324
				060 Koçbayırı (Pörge)	381	182	199
				061 Konorsu	2 220	1 090	1 130
				062 Kopuz	274	109	165

İlçe, Bucak ve Köy Muhtarlıkları itibariyle nüfus sayısı
Population by İlçe (District), Bucak (Sub-district) and Muhtarlık (Village)

Mevkiler Locality	Nüfus Population			Mevkiler Locality	Nüfus Population		
	Toplam Total	Erkek Male	Kadın Female		Toplam Total	Erkek Male	Kadın Female
063 Kozluk (<i>Kirtasor</i>)	210	86	124	001 Alaca (<i>Menge</i>)	144	46	98
064 Kurbanpınar (<i>Hopur</i>)	465	195	270	002 Arpalı (<i>Niv</i>) (PTT) ...	2 461	1 205	1 256
065 Kurugüney (<i>Horsu</i>) ...	113	60	53	003 Aşağıkırzı	576	231	345
066 Mutlu (<i>Varıçna</i>)	1 257	613	644	004 Başpınar			
067 Nişantaşı (<i>Osluk</i>)	450	204	246	(<i>Değerarmutlu</i>)	358	151	207
068 Oruçbeyli (<i>Siptors</i>) ...	782	365	417	005 Çataksu (<i>Vahşen</i>)	682	261	421
069 Pamuktaş (<i>Ermene</i>) ...	624	290	334	006 Çayırköprü (<i>Vagında</i>)	411	186	225
070 Pelitli (<i>Cilansor</i>)	133	70	63	007 Gümüşdamla (<i>Zargidi</i>)	731	351	380
071 Polatlı (<i>Kormas</i>)	357	179	178	008 Günbuldu (<i>Files</i>)	211	98	113
072 Rüştü	301	129	172	009 İncili (<i>Ardusta</i>)	585	234	351
073 Sakızlı (<i>Cilara</i>)	714	336	378	010 Pınargözü (<i>Kilhuns</i>) ...	518	257	261
074 Salkımsu (<i>Hörme</i>)	353	164	189	011 Sorkunlu (<i>Toronsos</i>) ...	369	155	214
075 Sancaktepe (<i>Keleverek</i>)	927	420	507	012 Suludere (<i>Erginis</i>)	249	101	148
076 Saraycık	448	217	231	013 Şalcılar (<i>Hapuşki</i>)	422	174	248
077 Saruhan (<i>Haho</i>)	280	134	146	014 Yanoba (<i>Aşuri</i>)	113	43	70
078 Sırmeşe (<i>Havnus</i>)	429	199	230	015 Yaprıcak (<i>Sindeli</i>) ...	112	43	69
079 Seydiyakup	230	110	120	016 Yazlık (<i>Diğerdanzut</i>) ...	23	10	13
080 Sarıkayalar (<i>Çitanos</i>)	304	154	150	017 Yukarıkırza	1 026	480	546
081 Sarıtaşlar				Toplam - Total	12 030	5 502	6 528
(<i>Aşağıcençül</i>)	236	108	128	2 Demirözü Bucağı			
082 Söğütlü (<i>Hindi</i>)	679	313	366	000 Demirözü (<i>Kısanıta</i>) ...			
083 Taht	624	295	329	(B.M.) (B)	1 980	1 027	953
084 Taşburun (<i>Modlısor</i>)	222	93	129	001 Akyaka (<i>Püşke</i>)	454	197	257
085 Taşkesen				002 Aşağıpınarlı			
(<i>Aşağıhınzıverek</i>)	264	119	145	(<i>Aşağısisne</i>)	189	88	101
086 Taşocağı (<i>Ergi</i>)	554	256	298	003 Bayrampaşa (<i>Hıgıt</i>) ...	487	201	286
087 Tepetarla (<i>Karaver</i>) ...	414	159	255	004 Beşpınar (<i>Yukarılori</i>)	1 107	535	572
088 Tomlacık	420	203	217	005 Çağılı (<i>Hanzar</i>)	79	34	45
089 Uğrak (<i>Varzahan</i>)	497	241	256	006 Çakıröz (<i>Cebre</i>)	318	142	176
090 Uğurgeldi (<i>Parakos</i>) ...	234	98	136	007 Çamdere (<i>Hakim</i>)	296	132	164
091 Uluçayır (<i>Almıška</i>) ...	271	126	145	008 Çatalçeşme			
092 Üzengili (<i>Aşhanas</i>) ...	373	169	204	(<i>Yukarıhınzıverek</i>)	328	153	175
093 Yalındam (<i>Manastır</i>)	470	207	263	009 Çiftetaş (<i>Hardişi</i>)	424	215	209
094 Yanıkçam (<i>Müşekrek</i>)	437	186	251	010 Çimentepe (<i>Kütüdü</i>) ...	207	96	111
095 Yaylalar (<i>Lipana</i>)	306	136	170	011 Damlıca (<i>Gülelihayık</i>)	573	244	329
096 Yazıyurdu (<i>Çakmaz</i>) ...	777	362	415	012 Devetaşı (<i>Işinsor</i>) ...	344	143	201
097 Yedigöze (<i>Daçrak</i>) ...	477	193	284	013 Dikmetaş (<i>Aggi</i>)	485	198	287
098 Yeniköy	532	231	301	014 Elmalı	372	162	210
099 Yerlice (<i>Tavukvank</i>) ...	552	276	276	015 Eymür	532	241	291
100 Yolaltı (<i>Zagzık</i>)	542	238	304	016 Gökçedere (<i>Pulur</i>) ...	2 199	995	1 204
101 Yoncalı (<i>Orsor</i>)	755	366	389	017 Güçlü (<i>Zavani</i>)	209	92	117
102 Yukarıkişlak	148	74	74	018 Güllüce (<i>Zeyli</i>)	383	160	223
Toplam - Total	49 139	22 293	26 846	019 Güneşli (<i>Yambaksa</i>) ...	493	239	254
1 Aydıntepe Bucağı				020 Güvercindere (<i>Aşukka</i>)	157	58	99
000 Aydıntepe (<i>Hart</i>)				021 Güzelce (<i>Mandafar</i>) ...	205	90	115
(B.M.) (B) (PTT)	3 039	1 476	1 563	022 Işıkova (<i>Cenci</i>)	304	125	179

Province of

İlçe, Bucak ve Köy Muhtarlıkları itibarıyla nüfus sayısı

Population by İlçe (District), Bucak (Sub-district) and Muhtarlık (Village)

Mevkiler Locality	Nüfus Population			Mevkiler Locality	Nüfus Population		
	Toplam Total	Erkek Male	Kadın Female		Toplam Total	Erkek Male	Kadın Female
023 Kalecik (<i>Yukarımayık</i>)	781	345	436	0 Merkez Bucağı			
024 Karayaşmak	232	102	130	001 Ağıl	303	152	151
025 Kavaklı (<i>Poyık</i>)	296	150	146	002 Ağlık	82	39	43
026 Otlukbeli	239	111	128	003 Akdağ	703	300	403
027 Ozansu (<i>Tahsini</i>)	606	278	328	004 Aksöğüt (<i>Germürü</i>)	460	235	225
028 Petekli (<i>Çorozma</i>)	334	145	189	005 Alaçat	294	151	143
029 Pınarcık (<i>Öksürünç</i>)	293	115	178	006 Aşağıözlüce			
030 Serenli (<i>Peseki</i>)	428	200	228	(<i>Aşağısipanazat</i>)	265	117	148
031 Soğukgöze (<i>Bildiç</i>)	281	137	144	007 Aşut	346	160	186
032 Yakupabdal	542	275	267	008 Aydoğdu (<i>Şemük</i>)	510	240	270
033 Yazıbaşı (<i>Aşağılori</i>)	478	204	274	009 Azizköy	759	317	442
034 Yelpınar (<i>Pülürek</i>)	371	151	220	010 Babakonağı (<i>Tılsbık</i>)	1 158	528	630
035 Yukarıpınarlı				011 Balıklı (<i>İşkilor</i>)	247	121	126
(<i>Yukarısisne</i>)	297	126	171	012 Balkaya	486	235	251
Toplam - Total	17 303	7 906	9 397	013 Başpınar (<i>Firengi</i>)	585	259	326
3 Maden Bucağı				014 Beşdeğirmen (<i>Sidirge</i>)	489	213	276
000 Maden (<i>Madenhanları</i>)				015 Belenli (<i>Bardüz</i>)	339	158	181
(B.M.) (PTT)	403	191	212	016 Bezendi (<i>Pökütler</i>)	882	425	457
001 Ağören (<i>Ağveren</i>)	742	301	441	017 Bindal (<i>Türünk</i>)	422	187	235
002 Akduran (<i>Erkeli</i>)	126	57	69	018 Bulak	341	176	165
003 Alınyurt (<i>Giv</i>)	356	170	186	019 Cemalli	116	60	56
004 Aşağıçimağıl	658	266	392	020 Çağlar (<i>Hasut</i>)	118	52	66
005 Başçımağıl	849	402	447	021 Çakırlar (<i>Cibi</i>)	147	62	85
006 Çaldere (<i>Müşeverek</i>)	445	190	255	022 Çambaşı (<i>Hınzır</i>)	1 262	630	632
007 Demirkaş (<i>Burnaz</i>)	490	218	272	023 Çamur	717	330	387
008 Gezköy	268	105	163	024 Çimenli (<i>Balahor</i>)	432	223	209
009 Helvaköy	836	390	446	025 Çömlecik			
010 Heybetepe (<i>Rumeli</i>)	420	190	230	(<i>Çamurmezreasi</i>)	524	251	273
011 İğdir	375	167	208	026 Dayısı	163	72	91
012 Kıratlı (<i>Harortu</i>)	519	244	275	027 Dedeyolu (<i>Pekün</i>)	2 061	1 053	1 008
013 Kopköy	820	366	454	028 Deliler	334	156	178
014 Ortacmağıl	209	100	109	029 Deredolu	889	451	438
015 Örence (<i>Everek</i>)	907	446	461	030 Dereyüzü (<i>Geletürne</i>)	459	207	252
016 Petekkaya (<i>Muğunut</i>)	221	98	123	031 Devekorusu	273	116	157
017 Sığırcı	450	191	259	032 Doğanca (<i>Ençirti</i>)	364	182	182
018 Taşcılar (<i>Tahpur</i>)	390	168	222	033 Doğan kavak			
019 Yaylapınar (<i>Lüsünk</i>)	842	402	440	(<i>Karlankas</i>)	366	167	199
020 Yıldırım (<i>Masat</i>)	1 791	913	878	034 Dölek	159	71	88
Toplam - Total	12 117	5 575	6 542	035 Elmelik	139	64	75
Bucak ve Köyler Toplamı	90 589	41 276	49 313	036 Eskikadı	222	104	118
Bayburt İlçesi Toplamı	110 734	52 664	58 070	037 Eskiyol (<i>Bundala</i>)	297	142	155
02 Kelkit İlçesi				038 Eymür	193	93	100
Şehir	6 432	3 425	3 007	039 Gerdekhisar	863	391	472
				040 Gözyurdu (<i>Sipikör</i>)	534	232	302
				041 Güdül	1 024	478	546
				042 Güllüce (<i>Çamurçorağı</i>)	252	105	147
				043 Gümüşgöze (<i>Alansa</i>)	1 431	679	752

İlçe, Bucak ve Köy Muhtarlıkları itibariyle nüfus sayısı
Population by İlçe (District), Bucak (Sub-district) and Muhtarlık (Village)

Mevkiler Locality	Nüfus Population			Mevkiler Locality	Nüfus Population		
	Toplam Total	Erkek Male	Kadın Female		Toplam Total	Erkek Male	Kadın Female
044 Günbatur	596	231	365	1 Köse Bucağı			
045 Güneyçevirme	431	215	216	000 Köse (B.M.) (B) (PTT)	2 460	1 225	1 235
046 Gürleyik (<i>Mengüt</i>) ...	338	163	175	001 Akbaba (<i>Aggi</i>)	413	196	217
047 Halkevi (<i>Halhevi</i>)	225	108	117	002 Altuntaş	344	130	214
048 İğdiş	369	181	188	003 Bizgili	504	225	279
049 Karacaören (<i>Karacaviran</i>)	258	118	140	004 Gökçeköy (<i>Ecmede</i>) ...	706	326	380
050 Karacayır (<i>Morokom</i>)	481	226	255	005 Kabaktepe (<i>Şurut</i>) ...	1 006	443	563
051 Karşıyaka (<i>Persor</i>) ...	383	179	204	006 Kayadibi (<i>İrha</i>)	692	307	385
052 Kaş (<i>Terpüsek</i>)	850	404	446	007 Oylumdere (<i>Danzut</i>) ...	355	163	192
053 Kazanpınar (<i>Zankar</i>)	241	117	124	008 Öbektaş (<i>Gindeherek</i>)	1 860	942	918
054 Kılıçlı	807	388	419	009 Örenşar (<i>Viranşehir</i>) ...	389	160	229
055 Kılıçtaşı (<i>Tirekes</i>)	472	212	260	010 Övünce (<i>Havçus</i>)	646	289	357
056 Kınalıtaş (<i>Melişan</i>) ...	566	257	309	011 Özbeyli (<i>Hozbirik</i>) ...	345	146	199
057 Kızılcıca	498	221	277	012 Salyazı (<i>Posus</i>) (B) (PTT)	2 737	1 293	1 444
058 Kozoğlu	110	44	66	013 Subaşı (<i>Tızık</i>)	308	146	162
059 Kömür	363	156	207	014 Yaylım (<i>Kelahpur</i>) ...	426	215	211
060 Köycük (<i>Hanege</i>)	214	100	114	015 Yuvacık (<i>Gelinpertek</i>)	863	426	437
061 Kuşluk (<i>Cibolar</i>)	27	14	13	Toplam - Total	14 054	6 632	7 422
062 Mahmatlı	424	169	255	Bucak ve Köyler Toplamı	52 989	24 855	28 134
063 Obalar (<i>Yenikomlar</i>) ...	321	138	183	Kelkit İlçesi Toplamı ...	59 421	28 280	31 141
064 Oğuz	59	25	34	03 Şiran İlçesi			
065 Öğütlü (<i>Tarbas</i>)	425	202	223	Şehir	2 936	1 744	1 192
066 Örenbel (<i>Kalur</i>)	212	78	134	0 Merkez Bucağı			
067 Özen (<i>İskah</i>)	838	390	448	001 Akbulak (<i>Norşen</i>)	673	297	376
068 Sadak	928	437	491	002 Akçaltı (<i>Haydürük</i>) ...	292	133	159
069 Salördek	325	161	164	003 Akyayla (<i>Kirtanus</i>) ...	400	158	242
070 Sarışeyh	502	247	255	004 Alacahan (<i>Cengeriş</i>) ...	325	146	179
071 Söğütlü (<i>İlaç</i>) (PTT) ...	1 353	639	714	005 Alancık (<i>Çirmiş</i>)	446	199	247
072 Sönmez	728	332	396	006 Alıç (<i>Giriftin</i>)	380	165	215
073 Sütveren (<i>Pernek</i>)	367	179	188	007 Ara	527	247	280
074 Şenköy	194	87	107	008 Ardıçlı (<i>Aksipert</i>)	138	55	83
075 Tütenli (<i>Elbizim</i>)	349	157	192	009 Arıtış (<i>Miyadum</i>)	282	121	161
076 Uzunkol	450	210	240	010 Aşağıduruçay (<i>Aşağıhezman</i>)	252	110	142
077 Yarbaşı (<i>Menükler</i>) ...	104	48	56	011 Babacan	517	235	282
078 Yenice	206	90	116	012 Babuş	122	50	72
079 Yeniköy (<i>Petrek</i>)	374	182	192	013 Bahçeli (<i>Aşağıkuluca</i>) (<i>A. Gersut</i>)	445	175	270
080 Yeni yol (<i>Pöske</i>)	531	257	274	014 Balıkhisar	333	155	178
081 Yeşilova (<i>Havsı-Kabaardıç</i>)	182	85	97	015 Başköy (<i>Kozveren</i>) ...	406	162	244
082 Yeşilyurt (<i>Çimenliçorağı</i>) (<i>Balahor</i>)	325	141	184	016 Belen	177	85	92
083 Yolçatı (<i>Sarışeyhmezreasi</i>)	141	77	64				
084 Yukarıözlüce (<i>Yukarısipanzat</i>)	358	174	184				
Toplam - Total	38 935	18 223	20 712				

İlçe, Bucak ve Köy Muhtarlıkları itibariyle nüfus sayısı

Population by ilçe (District), Bucak (Sub-district) and Muhtarlık (Village)

Mevkiler Locality	Nüfus Population			Mevkiler Locality	Nüfus Population		
	Toplam Total	Erkek Male	Kadın Female		Toplam Total	Erkek Male	Kadın Female
017 Beydere (Çeküz)	474	234	240	061 Seydibaba	970	431	539
018 Bilgili (Öksemit)	243	125	118	062 Sinanlı	189	83	106
019 Boğazyayla (Törmük)	440	192	248	063 Söğütalan (Zarabot) ...	603	271	332
020 Bolluk (Paynik)	355	155	200	064 Susuz	308	149	159
021 Çağıl	89	36	53	065 Telme	1 005	467	538
022 Çakırkaya (Kalur)	266	79	187	066 Tepedam	389	186	203
023 Çalköy	210	80	130	067 Yedibölük (Sifon)	781	343	438
024 Çambaşı (Şinik)	171	82	89	068 Yeniköy (Kötüköy) ...	266	100	166
025 Çanakçı	330	143	187	069 Yeşilbük (Korzaf) (PTT)	902	404	498
026 Çatmalar (Kelif)	103	45	58	070 Yolbilen (Cender)	224	103	121
027 Çavlan (Çalan)	263	129	134	071 Yukarıduruçay			
028 Çevrepınar (Zimon) ...	342	145	197	(Yukarıhozman)	153	68	85
029 Darıbükü	124	66	58	072 Yukarıkulaca			
030 Dilekyolu				(Yukarıgersüt)	465	196	269
(Yukarıtersun)	146	60	86	Toplam - Total	26 670	11 673	14 997
031 Dumanoluğu	179	72	107	Bucak ve Köyler Toplamı	26 670	11 673	14 997
032 Eldiğin	143	67	76	Şiran İlcesi Toplamı ...	29 606	13 417	16 189
033 Elmaçukuru (Barutçu) ..	47	17	30	04 Torul İlcesi			
034 Erenkaya (Uluşiran) ...	629	294	335	Şehir	3 117	1 738	1 379
035 Ericcek (İslamtersun) ...	256	87	169	0 Merkez Bucağı			
036 Evren (Söfker)	730	303	427	001 Aksüt (Haşliya)	273	115	158
037 Gökçeler (Aşağıtersun)	379	176	203	002 Alnyayla (Macera) ...	152	69	83
038 Günbatur	103	46	57	003 Altıpınar (Zermut) ...	1 287	467	820
039 Günyüzü (Linliş)	407	157	250	004 Arılı (Balaiye)	121	48	73
040 Güreş (Halgin)	112	62	50	005 Arpalı (Görünse)	269	117	152
041 İncedere (Tamara) ...	667	318	349	006 Atalar (Zimera)	501	234	267
042 İnözü	632	292	340	007 Bahçelik (Çolaşana) ...	543	234	309
043 Kadiçayırı (Masuran)	134	62	72	008 Budak (Şive)	776	336	440
044 Karaköy	159	69	90	009 Büyükçit (Çitkkebir) ...	347	149	198
045 Karaşeyh	216	53	163	010 Cebeli (Balaban)	405	178	227
046 Kavaklıdere (Çaputlu)	155	53	102	011 Dağdibi (Fidikar)	126	65	61
047 Kavakpınarı (Keredam)	527	240	287	012 Dedeli	249	102	147
048 Kaynakbaşı				013 Demirkapı (Manastır)			
(Yukarışemük)	155	64	91	(PTT)	1 207	562	645
049 Kırıntı	498	206	292	014 Gülaçar (Nivene)	762	305	457
050 Konaklı (Çivrişon) ...	858	379	479	015 Gümüştuğ (Avlıyana)	623	272	351
051 Koyunbaba (Hormonos)	216	90	126	016 Güney (Daisa)	98	34	64
052 Kozagaç	399	193	206	017 Güvemli (Haviyana) ...	311	129	182
053 Mertekli ...x.....	393	173	220	018 Güzeloluk (Beşkilise)	232	85	147
054 Ozanca (Başkilise) ...	414	187	227	019 Harmancık (Karel) ...	376	152	224
055 Örenkale (Kuzan)	482	221	261	020 Herek	346	145	201
056 Paşapınarı							
(Aşağışemük)	350	150	200				
057 Sadıkköy	553	226	327				
058 Sarıca	774	316	458				
059 Selimiye (Kirazmaşat)	485	197	288				
060 Sellidere	92	38	54				

İli : 29 GÜMÜŞHANE
Province of

İlçe, Bucak ve Köy Muhtarlıkları itibariyle nüfus sayısı
Population by İlçe (District), Bucak (Sub-district) and Muhtarlık (Village)

Mevkiler Locality	Nüfus Population			Mevkiler Locality	Nüfus Population		
	Toplam Total	Erkek Male	Kadın Female		Toplam Total	Erkek Male	Kadın Female
021 Işık (Bayana)	263	125	138	011 Demirciler			
022 İlecik	39	20	19	(Haridikebir)	509	240	269
023 İnkilap	262	113	149	012 Eğrigüney	62	31	31
024 Kalecik	223	88	135	013 Ekinciler (Çerçür)	128	66	62
025 Kalkanlı (Zıgana) (PTT)	1 207	551	656	014 Elciğez	210	95	115
026 Kirazlık (Korvana) ...	1 564	698	866	015 Elmalı	323	160	163
027 Kocadal (Dörene)	416	186	230	016 Göndere	180	92	88
028 Kopuz	135	58	77	017 Gündoğdu			
029 Köstere	782	364	418	(Hayridisağır)	491	229	262
030 Küçükçit (Çotisağır) ...	223	87	136	018 Gürgenli (Haridibala)	355	161	194
031 Tokçam (Fıfıra)	430	190	240	019 Karaçukur	1 139	541	598
032 Uğurtaş (İstavri)	148	68	80	020 Kırğeliş	559	274	285
033 Yalınkavak (Soroyna)	652	243	409	021 Kızılcaadam	495	231	264
034 Yeşilköy (Oduncular)	309	146	163	022 Konacak (Çağ)	319	152	167
035 Yıldız (Adisa)	268	132	136	023 Kuşluk	128	66	62
036 Yurt (Caka)	375	167	208	024 Sapmaz (Gelevere) ...	83	50	33
037 Yücebelen (Silve)	503	209	294	025 Sarıibaba	237	99	138
Toplam - Total	16 803	7 243	9 560	026 Sögüteli	240	122	118
1 Kürtün Bucağı				027 Süme	1 042	504	538
000 Çayra (B.M.)	700	385	315	028 Taşlıca	1 407	683	724
001 Akçal	220	105	115	029 Tilkicek	17	8	9
002 Aktaş	1	1	—	030 Uluköy (B)	2 514	1 221	1 293
003 Araköy	497	237	260	031 Yaylalıköy	238	110	128
004 Arpacık	67	33	34	032 Yukarıkaradere			
005 Aşağıkaradere				(Karadeibala)	18	10	8
(Karadeizir)	338	152	186	Toplam - Total	14 356	6 899	7 457
006 Bağlama (Naşaba)	86	35	51	Bucak ve Köyler Toplamı	31 159	14 142	17 017
007 Beşir	288	151	137	Torul İlcesi Toplamı ...	34 276	15 880	18 396
008 Beytarla	66	36	30	İl Toplamı	282 238	133 580	148 658
009 Çayırçukur	1 298	571	727				
010 Damlı	101	48	53				

İlçeler itibariyle şehir ve köy nüfusları, yüzölçümü ve nüfus yoğunluğu
City and village population, area, and density by "ilçe" (District)

İlçeler Districts	Toplam Total			Şehirler nüfusu City population (1)			Köyler nüfusu Village population (2)			Yüz ölçümü Area (km ²) (3)	Nüfus Yoğun- luğu Density (4)
	Toplam Total	Erkek Male	Kadın Female	Toplam Total	Erkek Male	Kadın Female	Toplam Total	Erkek Male	Kadın Female		
Toplam — Total	102 312	54 813	47 499	20 794	12 525	8 269	81 518	42 288	39 230	9 521	10
00 Merkez İlçe Province center	25 724	14 298	11 426	9 640	5 755	3 885	16 084	8 543	7 541	2 271	11
01 Beytüşşebab	14 720	7 759	6 961	2 239	1 295	944	12 481	6 464	6 017	1 717	8
02 Çukurca	11 789	6 164	5 625	1 774	1 018	756	10 015	5 146	4 869	1 009	11
03 Şemdinli	11 521	6 231	5 290	1 216	858	358	10 305	5 373	4 932	1 652	6
04 Uludere	13 677	7 194	6 483	1 506	965	541	12 171	6 229	5 942	581	23
05 Yüksekova	24 881	13 167	11 714	4 419	2 634	1 785	20 462	10 533	9 929	2 291	10

- (1) Şehir : İl ve ilçe merkezlerinin belediye sınırları içinde kalan alan.
(2) Köy : İl ve ilçe merkezlerinin belediye sınırları dışında kalan Bucak ile Köy Muhtarlıkları.
(3) Yüzölçümüne göller dahil değildir.
(4) Bir kilometrekareye düşen nüfus.

- (1) City : Area within the municipal boundaries of Province and District centers.
(2) Village : Sub-district or Muhtarlık outside the municipal boundaries of Province and District centers.
(3) Lake surfaces are excluded.
(4) Population per square kilometer.

Nüfus grupları itibariyle Köyler sayısı ve nüfus toplamaları
Number of villages and total
of their inhabitants by population group

Nüfus grupları Population group	Köy sayısı Number of villages (1)	Nüfus toplamı Total population		
		Toplam Total	Erkek Male	Kadın Female
Toplam — Total	138	81 518	42 288	39 230
0 — 50	—	—	—	—
51 — 100	1	100	56	44
101 — 150	5	584	306	278
151 — 200	5	951	509	442
201 — 250	9	2 020	1 063	957
251 — 300	10	2 745	1 476	1 269
301 — 400	24	8 237	4 224	4 013
401 — 500	19	8 470	4 381	4 089
501 — 750	29	17 526	9 063	8 463
751 — 1000	21	18 532	9 687	8 845
1001 — 1250	7	7 726	4 136	3 590
1251 — 1500	2	2 940	1 469	1 471
1501 — 1750	2	3 234	1 628	1 606
1751 — 2000	1	1 787	948	839
2001 — 2250	2	4 084	2 017	2 067
2251 — 2500	—	—	—	—
2501 — 2750	1	2 582	1 325	1 257
2751 — 3000	—	—	—	—
3001 — 3250	—	—	—	—
3251 +	—	—	—	—

- (1) Köy : İl ve ilçe merkezlerinin belediye sınırları dışında kalan Bucak ile Köy Muhtarlıkları.

- (1) Village : Sub-district or muhtarlık outside the municipal boundaries of Province and District centers.

İlçe, Bucak ve Köy Muhtarlıkları itibarıyla nüfus sayısı
Population by İlçe (District), Bucak (Sub-district) and Muhtarlık (Village)

Mevkiler Locality	Nüfus Population			Mevkiler Locality	Nüfus Population		
	Toplam Total	Erkek Male	Kadın Female		Toplam Total	Erkek Male	Kadın Female
00 Merkez İlçesi				Bucak ve Köyler Toplamı	16 084	8 543	7 541
Şehir	9 640	5 755	3 885	Merkez İlçesi Toplamı	25 724	14 298	11 426
0 Merkez Bucacı				01 Beytüşşebab İlçesi			
001 Bayköy	509	261	248	Şehir	2 239	1 295	944
002 Biçenek (<i>Birise</i>)	394	207	187	0 Merkez Bucacı			
003 Ceylanlı	235	118	117	001 Akarsu (<i>Isıvran</i>)	486	268	218
004 Çaltıkoru (<i>Sivin</i>)	780	406	374	002 Aşağıdere (<i>Gelejir</i>) ...	220	115	105
005 Çanaklı (<i>Bas</i>)	189	105	84	003 Başaran (<i>Çemennizar</i>)	262	141	121
006 Çaylıca (<i>Biri</i>)	694	366	328	004 Beşagaç (<i>Hemkan</i>) ...	335	173	162
007 Durankaya (<i>Balan</i>) ...	540	284	256	005 Boğazören (<i>Kitir</i>)	519	284	235
008 Geçimli (<i>Rumtik</i>)	300	169	131	006 Belağaç (<i>Bişi</i>)	269	136	133
009 Kaymaklı (<i>Şimoninis</i>)	343	181	162	007 Bölücek (<i>Pirusan</i>)	968	514	454
010 Kırıkdağ (<i>Geleze</i>)	441	227	214	008 Cevizağacı (<i>Gezneh</i>) ...	232	115	117
011 Konak (<i>Koçanis</i>)	418	193	225	009 Çıglıca (<i>Karcana</i>)	707	372	335
012 Oğul (<i>Tal</i>)	401	209	192	010 Dağaltı (<i>Tivur</i>)	113	57	56
013 Otluca (<i>A. Hananis</i>) ...	1 133	726	407	011 Dilekyolu (<i>Pertevin</i>) ...	341	186	155
014 Ördekli (<i>Kotranis</i>)	753	390	363	012 Doğanıyol (<i>Varihokan</i>)	361	166	195
015 Umutlu (<i>Meydan</i>)	116	62	54	013 Gökçe (<i>Evrek</i>)	371	191	180
016 Üzümcü (<i>Dize</i>) (PTT)	1 062	569	493	014 Güneyyaka (<i>Bate</i>)	216	117	99
Toplam - Total	8 308	4 473	3 835	015 Ilıcak (<i>Germa</i>)	503	270	233
1 Bağışlı (Hazekyan) Bu- cağı				016 Kovankaya (<i>Mihri</i>) ...	689	350	339
000 Bağışlı (<i>Hazekyan</i>)				017 Koyunoba (<i>Zerbil</i>) ...	233	132	101
(B.M.) (PTT)	646	346	300	018 Mezrea	830	425	405
001 Boybeyi (<i>Asmgıran</i>) ...	195	108	87	019 Mutluca (<i>Kespiyanış</i>)	357	184	173
002 Demirtaş (<i>Açranis</i>) ...	214	117	97	020 Ortaltı (<i>Bızal</i>)	107	59	48
003 Doğanıyurt (<i>Piran</i>) ...	462	238	224	021 Oymakaya (<i>Doli</i>)	332	164	168
004 Işıklar (<i>Pirkanis</i>)	343	185	158	022 Piriçli (<i>Çemaski</i>)	270	145	125
Toplam - Total	1 860	994	866	023 Söğütce	100	56	44
2 Geçitli (Livin-Pıyanis) Bucacı				024 Toptepe (<i>Geçitbehran</i>)	111	60	51
000 Geçitli (<i>Pıyanis</i>)				025 Tuzluca	247	124	123
(B.M.) (PTT)	921	479	442	026 Uzungeçit (<i>Dırahini</i>)			
001 Aksu (<i>Billuh</i>)	638	307	331	(PTT)	2 053	1 001	1 052
002 Cevizdibi (<i>Betkar</i>)	401	228	173	027 Yenice (<i>Zorava</i>)	510	280	230
003 Elmacık (<i>Nispas</i>)	410	208	202	028 Yeşilöz (<i>Paraşin</i>)	739	379	360
004 Işık (<i>Nişe</i>)	758	407	351	Toplam - Total	12 481	6 464	6 017
005 Kavaklı (<i>Marunus</i>) ...	1 073	541	532	Bucak ve Köyler Toplamı	12 481	6 464	6 017
006 Kaval	513	276	237	Beytüşşebab İlçesi Top- lamı	14 720	7 759	6 961
007 Pınarca (<i>Balakan</i>)	822	436	386	02 Çukurca İlçesi			
008 Yoncalı (<i>Anitos</i>)	380	194	186	Şehir	1 774	1 018	756
Toplam - Total	5 916	3 076	2 840				

İlçe, Bucak ve Köy Muhtarlıkları itibarıyla nüfus sayısı
Population by İlçe (District), Bucak (Sub-district) and Muhtarlık (Village)

Mevkiler Locality	Nüfus Population			Mevkiler Locality	Nüfus Population		
	Toplam Total	Erkek Male	Kadın Female		Toplam Total	Erkek Male	Kadın Female
0 Merkez Bucağı				013 Korgan (<i>Gülenk</i>)	1 211	635	576
001 Cevizli (<i>Güzereş</i>) (PTT)	929	459	470	014 Konur (<i>Nugaylan</i>)	405	195	210
002 Çağlayan (<i>Erbus</i>)	448	237	211	015 Meşelik (<i>Herki</i>)	180	93	87
003 Çayırılı (<i>Eriç</i>) (<i>Eriş</i>) ...	278	138	140	016 Ortaklar (<i>Besusun</i>) ...	360	195	165
004 Çınarlı (<i>Şivarozan</i>) ...	336	165	171	017 Öveç (<i>Sürünüs</i>)	455	253	202
005 Gündüş (<i>Gündek</i>)	677	353	324	018 Tütünlü (<i>Eвлиyan</i>)	339	173	166
006 Işıklı (<i>Zıyanış</i>)	480	251	229	019 Uğuraçan (<i>Betkar</i>) ...	268	150	118
007 Kavaklı (<i>Şivişik</i>)	324	163	161	020 Umurlu (<i>Girana</i>)	892	456	436
008 Kavuşak (<i>Bilican</i>)	773	432	341	021 Yaylapınar (<i>Salaran</i>) ...	221	127	94
009 Kayalık (<i>Tuhuzavitesi</i>)	989	515	474	Toplam - Total	10 305	5 373	4 932
010 Kurudere (<i>Marufan</i>) ...	319	158	161	Bucak ve Köyler Toplamı	10 305	5 373	4 932
011 Narlı (<i>Biyadır</i>)	581	302	279	Şemdinli İlçesi Toplamı	11 521	6 231	5 290
012 Uzundere (<i>Ertuş</i>)	1 454	699	755				
013 Üzümlü (<i>Destan</i>)	271	141	130	04 Uludere İlçesi			
Toplam - Total	7 859	4 013	3 846	Şehir	1 506	965	541
1 Çiğh Bucağı				0 Merkez Bucağı			
000 Çiğh (<i>Aşuta</i>) (B.M.)	391	184	207	001 Akduman (<i>Mijin</i>)	725	356	369
001 Akkaya (<i>Serispiyan</i>) ...	282	169	113	002 Bağlıca (<i>Kadun</i>)	302	172	130
002 Andaç (<i>Alamon</i>) (<i>Zap</i>)	665	362	303	003 Bulakbaşı (<i>Nire</i>)	584	300	284
003 Ortaköy (<i>Aruş</i>)	258	135	123	004 Doğan (<i>Bazyar</i>)	302	147	155
004 Taşbaşı (<i>Kelitan</i>)	560	283	277	005 Gündoğdu (<i>Halat</i>) ...	1 486	770	716
Toplam - Total	2 156	1 133	1 023	006 Hilal (PTT)	2 031	1 016	1 015
Bucak ve Köyler Toplamı	10 015	5 146	4 869	007 Onbudak (<i>Şi</i>)	476	230	246
Çukurca İlçesi Toplamı	11 789	6 164	5 625	008 Şenoba (<i>Sekerek</i>)	580	293	287
03 Şemdinli İlçesi				009 Yeşilyuva (<i>Rupin</i>)	915	489	426
Şehir	1 216	858	358	Toplam - Total	7 401	3 773	3 628
0 Merkez Bucağı				1 Ortabağ (Gerür) Bucağı			
001 Altınsu (<i>Şapatan</i>)	514	273	241	000 Ortabağ (<i>Gerür</i>) (B.M.) (PTT)	1 006	500	506
002 Anadağ (<i>Beruh</i>)	403	192	211	001 Dağdibi (<i>Hedriş</i>)	942	504	438
003 Ayrınlı (<i>Bedav</i>)	854	435	419	002 Gölyazı (<i>Becüh</i>)	488	256	232
004 Bağlar (<i>Nehri</i>)	202	98	104	003 İnceler (<i>Ziravik</i>) (<i>Şivit</i>)	665	312	353
005 Beyyurdu (<i>Bedevi</i>)	137	68	69	004 Ortasu (<i>Robozik</i>) (<i>Zevyan</i>)	478	253	225
006 Boğazköy (<i>Mezre</i>) ...	198	104	94	005 Taşdelen (<i>Nirve</i>)	1 191	631	560
007 Çevre (<i>Bay</i>)	338	176	162	Toplam - Total	4 770	2 456	2 314
008 Çubuklu (<i>Bemtür</i>)	189	99	90	Bucak ve Köyler Toplamı	12 171	6 229	5 942
009 Gelişen (<i>Gerdışapatan</i>)	976	533	443	Uludere İlçesi Toplamı	13 677	7 194	6 483
010 Günyazı (<i>Kalaşık</i>)	958	492	466				
011 Kayalar (<i>Katuna</i>)	687	361	326				
012 Koçyiğit (<i>Kelit</i>)	518	265	253				

İli : 30 HAKKÂRİ
Province of

İlçe, Bucak ve Köy Muhtarlıkları itibariyle nüfus sayısı
Population by İlçe (District), Bucak (Sub-district) and Muhtarlık (Village)

Mevkiler Locality	Nüfus Population			Mevkiler Locality	Nüfus Population		
	Toplam Total	Erkek Male	Kadın Female		Toplam Total	Erkek Male	Kadın Female
05 Yüksekova İlcesi				001 Bostancık (<i>Kulurt</i>)	443	236	207
Şehir	4 419	2 634	1 785	002 Dilekli (<i>Şüke</i>)	622	341	281
0 Merkez Bucağı				003 Gürkavak (<i>Şahkulurt</i>)	505	235	270
001 Adaklı (<i>Alakan</i>)	305	154	151	004 İkiyaka (<i>Sat</i>)	592	303	289
002 Akocak (<i>Heleis</i>)	928	498	430	005 Köşkönü (<i>Pişkasır</i>) ...	316	174	142
003 Armutdüzü (<i>Metolanis</i>)	471	241	230	006 Pınargözü (<i>Halkan</i>) ...	473	253	220
004 Bağdaş (<i>Peranis</i>)	827	404	423	007 Pirinçeken (<i>Kinyaniş</i>)...	391	192	199
005 Beşatlı (<i>Hulhis</i>)	1 050	534	516	008 Sürekli (<i>Suretli</i>) (<i>Besitki</i>)	320	162	158
006 Bölük (<i>Güllüce</i>)	522	256	266	009 Tuğlu (<i>Hacıyan</i>)	337	178	159
007 Büyükçiftlik (<i>Hırvata</i>)	1 584	796	788	Toplam - Total	5 649	2 906	2 743
008 Demirkonak (<i>Kaapurt</i>)	2 582	1 325	1 257	2 Esendere Bucağı			
009 Dilektaşlı (<i>Manis</i>)	431	213	218	000 Esendere (<i>Şahi</i>) (<i>Güvenli</i>) (B.M.) (PTT)	977	529	448
010 Karabey	287	152	135	001 Akpınar (<i>Soyran</i>)	875	431	444
011 Karlı (<i>Befrican</i>)	1 787	948	839	Toplam - Total	1 852	960	892
012 Kısıklı (<i>Dilezi</i>)	606	323	283	Bucak ve Köyler Toplamı	20 462	10 533	9 929
013 Ortaç (<i>Bovanis</i>)	865	453	412	Yüksekova İlcesi Toplamı	24 881	13 167	11 714
014 Yoncalık (<i>Pirzalan</i>) ...	716	370	346	İl Toplamı	102 312	54 813	47 499
Toplam - Total	12 961	6 667	6 294				
1 Dağlıca (Oramar) Bucağı							
000 Dağlıca (<i>Oramar</i>) (B.M.)	1 650	832	818				

İli : 31 HATAY
Province of

279

İlçeler itibariyle şehir ve köy nüfusları, yüzölçümü ve nüfus yoğunluğu
City and village population, area, and density by "ilçe" (District)

İlçeler Districts	Toplam Total			Şehirler nüfusu City population (1)			Köyler nüfusu Village population (2)			Yüz ölçümü Area (km ²) (3)	Nüfus Yoğun- luğu Density (4)
	Toplam Total	Erkek Male	Kadın Female	Toplam Total	Erkek Male	Kadın Female	Toplam Total	Erkek Male	Kadın Female		
Toplam — Total	591 064	303 068	287 996	242 052	128 445	113 607	349 012	174 623	174 389	5 403	109
00 Merkez İlçe Province center	151 545	77 666	73 879	66 520	34 767	31 753	85 025	42 899	42 126	689	219
01 Altınözü	44 340	22 354	21 986	4 642	2 630	2 012	39 698	19 724	19 974	357	124
02 Dörtöy	56 949	29 517	27 432	12 947	7 446	5 501	44 002	22 071	21 931	878	64
03 Hassa	25 532	12 935	12 597	5 718	3 152	2 566	19 814	9 783	10 031	495	51
04 İskenderun	134 705	70 628	64 077	79 297	42 575	36 722	55 408	28 053	27 355	956	140
05 Kırıkhan	59 100	30 523	28 577	31 046	16 472	14 574	28 054	14 051	14 003	688	86
06 Reyhanlı	40 583	20 231	20 352	20 196	10 312	9 884	20 387	9 919	10 468	592	68
07 Samandağı	55 111	27 492	27 619	18 131	9 187	8 944	36 980	18 305	18 675	382	144
08 Yayladağı	23 199	11 722	11 477	3 555	1 904	1 651	19 644	9 818	9 826	366	63

- (1) Şehir : İl ve ilçe merkezlerinin belediye sınırları içinde kalan alan.
(2) Köy : İl ve ilçe merkezlerinin belediye sınırları dışında kalan Bucak ile Köy Muhtarlıkları.
(3) Yüzölçümüne göller dahil değildir.
(4) Bir kilometrekareye düşen nüfus.

- (1) City : Area within the municipal boundaries of Province and District centers.
(2) Village : Sub-district or Muhtarlık outside the municipal boundaries of Province and District centers.
(3) Lake surfaces are excluded.
(4) Population per square kilometer.

Nüfus grupları itibariyle Köyler sayısı ve nüfus toplamaları
Number of villages and total
of their inhabitants by population group

Nüfus grupları Population group	Köy sayısı Number of villages	Nüfus toplamı Total population		
		Toplam Total	Erkek Male	Kadın Female
Toplam — Total	377	349 012	174 623	174 389
0 — 50	—	—	—	—
51 — 100	2	196	115	81
101 — 150	9	1 107	544	563
151 — 200	13	2 241	1 166	1 075
201 — 250	11	2 422	1 247	1 175
251 — 300	19	5 302	2 696	2 606
301 — 400	42	14 772	7 406	7 366
401 — 500	36	16 324	8 147	8 177
501 — 750	79	49 462	24 741	24 721
751 — 1000	58	49 749	25 003	24 746
1001 — 1250	29	31 914	15 846	16 068
1251 — 1500	28	38 289	18 911	19 378
1501 — 1750	9	14 393	7 178	7 215
1751 — 2000	8	14 927	7 329	7 598
2001 — 2250	10	21 242	10 695	10 547
2251 — 2500	10	23 863	11 905	11 958
2501 — 2750	3	7 836	3 894	3 942
2751 — 3000	2	5 767	2 777	2 990
3001 — 3250	2	6 103	3 045	3 058
3251 +	7	43 103	21 978	21 125

- (1) Köy : İl ve ilçe merkezlerinin belediye sınırları dışında kalan Bucak ile Köy Muhtarlıkları.

- (1) Village : Sub-district or muhtarlık outside the municipal boundaries of Province and District centers.

İlçe, Bucak ve Köy Muhtarlıkları itibariyle nüfus sayısı
Population by İlçe (District), Bucak (Sub-district) and Muhtarlık (Village)

Mevkiler Locality	Nüfus Population			Mevkiler Locality	Nüfus Population		
	Toplam Total	Erkek Male	Kadın Female		Toplam Total	Erkek Male	Kadın Female
00 Merkez İlcesi				008 Gümüşgöze (<i>Yaktuğ-Yaktu</i>)	2 380	1 210	1 170
Şehir	66 520	34 767	31 753	009 Samankaya (<i>Deruziye-Doruözlü</i>) ...	980	469	511
0 Merkez Bucağı				010 Sinanlı (<i>Sinaniye</i>)	826	429	397
001 Açıkdere (<i>Habestüylü-Tüleylüha- beş</i>)	772	414	358	011 Tosunpınar (<i>Camusayna- Ayincumas</i>)	1 605	848	757
002 Akcurun	798	382	416	Toplam - Total	21 612	10 931	10 681
003 Alaettin	328	164	164	2 Hıdırbey Bucağı			
004 Apaydın (<i>Ubeyduye</i>) ...	557	286	271	000 Çekmece (B.M.)	3 629	1 839	1 790
005 Aşağıokçular (<i>Belit-Fellit</i>)	564	276	288	001 Aşağıekinci (<i>Aşağıaydı- Aynitehtani</i>)	1 280	642	638
006 Avsuyu (<i>Afsiye</i>)	1 438	694	744	002 Ballöz (<i>Barbarlı-Barbarron</i>) ...	402	218	184
007 Bitiren (<i>Bitirin</i>)	306	157	149	003 Büyükdalyan (<i>Dalyanmazlumpaşa</i>) ...	673	330	343
008 Boşın (<i>Buhsin</i>)	867	445	422	004 Günyazı (<i>Akıllı-Akiliye</i>)	1 222	623	599
009 Bozhüyük	463	238	225	005 Güzelburç	1 342	685	657
010 Demirköprü (<i>Gisrihadit</i>) (PTT)	818	409	409	006 Kavutcu (<i>Karakısı-Karakisiye</i>) ...	2 109	1 078	1 031
011 Gökçeğöz	521	233	288	007 Kesecik	786	420	366
012 Hasanlı (<i>Şeyhhasan</i>) ...	154	85	69	008 Koçören (<i>Mengülü-Mengüliye</i>) ...	881	454	427
013 Kuruyer (<i>Kurye</i>)	867	460	407	009 Kuzeytepe (<i>Tüleylikuzeh</i>)	1 552	786	766
014 Küçükdalyan	2 590	1 316	1 274	010 Meydancık	580	299	281
015 Madenboyu (<i>Midembo</i>)	813	400	413	011 Odabaşı (<i>Kavaslı-Kavasiye</i>)	2 333	1 170	1 163
016 Mansurlu (<i>Mansuriye</i>)	675	322	353	012 Orhanlı (<i>Orhaniye</i>) ...	1 129	575	554
017 Maşuklu (<i>Maşukiye</i>) ...	1 316	668	648	013 Saraycık	261	148	113
018 Narlıca	991	525	466	014 Subaşı (<i>Süselli-Süsiye</i>)	910	456	454
019 Saçaklı	704	371	333	015 Toygarlı (<i>Tellikumbelek</i>)	1 302	673	629
020 Suvatlı (<i>Cuadiye</i>)	401	195	206	016 Turunçlu	642	324	318
021 Tanışma	905	474	431	017 Yaylacık	497	251	246
022 Üzümdalı (<i>Sabunluk-Sabuhiye</i>) ...	898	452	446	018 Yukarıekinci (<i>Yukarıaydı</i>)	1 724	795	929
023 Yeşilova	379	197	182	Toplam - Total	23 254	11 766	11 488
Toplam - Total	18 125	9 163	8 962	3 Serinyol (Bedirge) Bucağı			
1 Harbiye Bucağı				000 Serinyol (<i>Batırge-Bedir- geçerkes</i>) (B.M.)	4 295	2 081	2 214
000 Harbiye (B.M.) (B) (PTT)	8 354	4 258	4 096	001 Alahan	428	212	216
001 Balıklıdere (<i>Aynisemek- Sumakayna</i>)	354	198	156	002 Alazlı (<i>Ellezi</i>)	569	274	295
002 Bostancık (<i>Bostanerek</i>) (<i>Bostanres</i>)	386	180	206				
003 Çardaklı (<i>Çardakiye</i>)	235	120	115				
004 Değirmenyolu (<i>Baktıaya- Bağdadiye</i>)	1 138	587	551				
005 Döver (<i>Düver</i>)	1 861	924	937				
006 Dursunlu (<i>Dursuniye</i>)	2 380	1 137	1 243				
007 Esenbulak (<i>Araplı-Abbare</i>)	1 113	571	542				

İlçe, Bucak ve Köy Muhtarlıkları itibariyle nüfus sayısı
Population by İlçe (District), Bucak (Sub-district) and Muhtarlık (Village)

Mevkiler Locality	Nüfus Population			Mevkiler Locality	Nüfus Population		
	Toplam Total	Erkek Male	Kadın Female		Toplam Total	Erkek Male	Kadın Female
003 Anayazı (Çerkez)	629	323	306	007 Büyükburç	1 340	654	686
004 Arpahan (Araphan) ...	408	209	199	008 Enek (Fenk)	742	362	380
005 Aşağıoba	555	296	259	009 Kamberli	826	387	439
006 Dikmece	1 460	722	738	010 Karsu	2 096	1 052	1 044
007 Gülderen	660	312	348	011 Kazancık (Babayetir-Bebetre) ...	1 115	550	565
008 Karalı	947	468	479	012 Kıyığören (Kalanışli-Kalanis)	1 445	754	691
009 Maraşboğazı	917	499	418	013 Kozkalesi (Kalesikuseyr)	631	336	295
010 Oğlakören (Sunberi) ...	710	355	355	014 Kurtmezreastı	350	180	170
011 Paşaköy	284	146	138	015 Paşıkaya (Başlıka) ...	1 883	919	964
012 Tahtaköprü	298	160	138	016 Tepehan (Karmanca-Ermancu) ...	1 407	725	682
013 Üçgedik (Avklı-Avakiye)	1 003	496	507	017 Tokaçlı (Yonta-Cünte)	1 488	708	780
014 Zülüflühan (Zülüfkan)	262	141	121	018 Tokdemir (Bilinger-Filincar)	837	432	405
Toplam - Total	13 425	6 694	6 731	019 Toprakhisar (Beverde)	1 055	535	520
4 Şenköy Bucacı				020 Yarseli (Ferzeli)	976	462	514
000 Şenköy (B.M.) (B) (PTT)	1 985	976	1 009	021 Yunushanı (Yumushan-Mishane) ...	1 407	704	703
001 Bozlu	343	176	167	022 Ziyaret	678	329	349
002 Çatbaşı (Karsanbay-Karsanbo)	541	274	267	Toplam - Total	21 324	10 613	10 711
003 Dağdüzü (Çaksunlu-Çaksuniye)	1 079	568	511	1 Babatorun Bucacı			
004 Güneydam (Turfanda)	747	386	361	000 Babatorun (Baptrun)	961	472	489
005 Hanyolu (Hanyo)	971	493	478	(B.M.) (PTT)			
006 Sofular	858	426	432	001 Çetenli (Baksanı-Baksanus) ...	1 375	659	716
007 Yoncakaya (Cındarlı)	1 335	645	690	002 Hacıpaşa	2 159	1 116	1 043
008 Yukarıokçular (Okçular)	750	401	349	003 Kansu (Ansu)	905	490	415
Toplam - Total	8 609	4 345	4 264	004 Keskincik (Kışkinit) ...	1 519	724	795
Bucak ve Köyler Toplamı	85 025	42 899	42 126	005 Mayadalı (Mağdele) ...	1 518	715	803
Merkez İlçesi Toplamı	151 545	77 666	73 879	006 Oymaklı (Dur-Deyir)	945	467	478
01 Altınözü İlçesi				007 Türkmenmezreastı	388	187	201
Şehir	4 642	2 630	2 012	008 Yolağzı (İmikkabareş-Mukabrus)	1 435	704	731
0 Merkez Bucacı				Toplam - Total	11 205	5 534	5 671
001 Akambar (Sevköy) ...	127	63	64	2 Yiğityolu Bucacı			
002 Akdarı (Bayra)	468	242	226	000 Yiğityolu (Karbeyaz)	2 112	1 081	1 031
003 Alakent	620	314	306	(B.M.) (PTT)			
004 Atayurdu (Miraslı-Miras)	533	247	286	001 Dokuzdal (Salık-Salkiye)	337	159	178
005 Avuttepe (Keferabit) ...	605	316	289	002 Erbaşı (Fırın)	365	176	189
006 Boynuyoğun (Batutan-Betatin)	695	342	353	003 Gözecik (Fırlakgöz-Ayimfuvar) ...	307	161	146

İlçe, Bucak ve Köy Muhtarlıkları itibariyle nüfus sayısı

Population by İlçe (District), Bucak (Sub-district) and Muhtarlık (Village)

Mevkiler Locality	Nüfus Population			Mevkiler Locality	Nüfus Population		
	Toplam Total	Erkek Male	Kadın Female		Toplam Total	Erkek Male	Kadın Female
004 Günvuran (Besibaba)	200	105	95	001 Başlamış	1 106	533	573
005 Kılıçtutan (Uskiyat) ...	431	205	226	002 Gökdere	1 267	596	671
006 Kolcular (Savaşgöz-Aytellet)	103	51	52	003 Kızlarçayı	707	343	364
007 Kuyubaşı (Batırhan-Bedurnun) ...	193	108	85	004 Kuyuluk	363	176	187
008 Sarıbük (Başarbey-Besirbe)	1 096	526	570	005 Turunçlu (İmraniye) ...	766	364	402
009 Seferli	789	369	420	006 Yoncadüzü (Lülük) ...	595	269	326
010 Sivrikavak (Com)	846	432	414	Toplam - Total	15 569	7 588	7 981
011 Yanıkpınar (Emirsu-Marsu)	390	204	186	Bucak ve Köyler Toplamı	44 002	22 071	21 931
Toplam - Total	7 169	3 577	3 592	Dört Yol İlçesi Toplamı	56 949	29 517	27 432
Bucak ve Köyler Toplamı	39 698	19 724	19 974	03 Hassa İlçesi			
Altmözü İlçesi Toplamı	44 340	22 354	21 986	Şehir	5 718	3 152	2 566
02 Dört Yol İlçesi				0 Merkez Bucacı			
Şehir	12 947	7 446	5 501	001 Arpaluşağı (Araphuşağı)	375	196	179
0 Merkez Bucacı				002 Aşağıkarafakılı	599	299	300
001 Altınçağ (İcadiye)	2 297	1 170	1 127	003 Bintaş (Adamanlı)	276	158	118
002 Çatköy	161	96	65	004 Çınarbaşı (Avdil)	390	186	204
003 Çaylı (Büyükçaylı) ...	2 688	1 343	1 345	005 Dedemli	747	359	388
004 Kapılı (Kapulu)	168	81	87	006 Gazeluşağı	814	399	415
005 Karakese (Karakise) ...	2 241	1 141	1 100	007 Hacılar	1 776	851	925
006 Konaklı (Rebat)	499	245	254	008 Koruhüyükü	412	189	223
007 Kuzuculu (B) (PTT) ...	5 116	2 603	2 513	009 Nuhuşağı	787	381	406
008 Ocaklı	3 036	1 469	1 567	010 Sapanözü (Cömher) ...	347	166	181
009 Yeni yurt	1 615	809	806	011 Selmanuşağı (PTT) ...	1 429	672	757
010 Yeşil (B) (PTT)	2 846	1 434	1 412	012 Söğüt	1 106	503	603
Toplam - Total	20 667	10 391	10 276	013 Tiyek	754	377	377
1 Yakacık Bucacı				014 Yeni yapan	221	126	95
000 Yakacık (Payas-Karaca- mi) (B.M.) (B)	5 997	3 227	2 770	015 Yoluklar	457	235	222
001 Çağlalık	670	335	335	016 Yukarıkarafakılı	603	290	313
002 Kozludere	565	281	284	Toplam - Total	11 093	5 387	5 706
003 Sincan	534	249	285	1 Aktepe Bucacı			
Toplam - Total	7 766	4 092	3 674	000 Aktepe (B.M.) (PTT)	3 067	1 576	1 491
2 Yeşilkent Bucacı				001 Demrek	458	248	210
000 Yeşilkent (Erzin) (B.M.) (B) (PTT)	10 765	5 307	5 458	002 Eğribucak	521	242	279
				003 Gülpınar	592	306	286
				004 Güvenç	493	257	236
				005 Katranlık	171	82	89
				006 Kavlaktepe (Kızullar)	292	152	140
				007 Küreci	1 035	508	527
				008 Mazmalı	1 261	636	625

İli : 31 HATAY
Province of

İlçe, Bucak ve Köy Muhtarlıkları itibariyle nüfus sayısı
Population by İlçe (District), Bucak (Sub-district) and Muhtarlık (Village)

Mevkiler Locality	Nüfus Population			Mevkiler Locality	Nüfus Population		
	Toplam Total	Erkek Male	Kadın Female		Toplam Total	Erkek Male	Kadın Female
009 Yukarıbucak	283	138	145	001 Benlidere	658	317	341
010 Yuvalı	264	128	136	002 Çakallı	379	189	190
011 Zeytinoba (Şarklı)	284	123	161	003 Çerçikaya	299	144	155
Toplam - Total	8 721	4 396	4 325	004 Karapelit (Sekerek) ...	335	165	170
Bucak ve Köyler Toplamı	19 814	9 783	10 031	005 Kıcı	547	284	263
Hassa İlcesi Toplamı ...	25 532	12 935	12 597	006 Kömürçukuru	827	413	414
04 İskenderun İlcesi				007 Müftüler	483	231	252
Şehir	79 297	42 575	36 722	008 Ötençay (Bakras)	1 779	877	902
0 Merkez Bucağı				009 Soğukoluk (PTT)	572	291	281
001 Akarca	729	356	373	010 Şenbük	672	341	331
002 Arpaderesi	469	239	230	Toplam - Total	11 498	5 915	5 583
003 Aşkarbeyli	813	433	380	2 Uluçnar Bucağı			
004 Azganlık	556	280	276	000 Uluçnar (Kabeli) (B.M.) (PTT)	677	438	239
005 Bekbele	1 240	599	641	001 Akçalı	2 558	1 235	1 323
006 Bitişik	1 114	556	558	002 Arpaçiftlik	336	160	176
007 Çınarlı	180	92	88	003 Arpagedik	397	202	195
008 Çırtıman	721	384	337	004 Avcıarsuyu	498	227	271
009 Değirmendere	1 721	881	840	005 Beyköyü	872	468	404
010 Dügünürdu (Cebike)	476	228	248	006 Çetillik	722	339	383
011 Harlısu (Fartışlı)	287	145	142	007 Derekuyu	478	250	228
012 Hatun (Karağaçhatun)	1 479	759	720	008 Gökmeşdan	784	385	399
013 Helvalı	336	182	154	009 Gözcüler (Alakop) ...	2 061	1 003	1 058
014 Karahüseyinli	723	359	364	010 Hacıahmetli	1 094	552	542
015 Karayılan	656	366	290	011 Haymaseki	1 502	781	721
016 Kavakholuk	395	192	203	012 Hüyük	1 152	589	563
017 Konarlı (Karağaçfernek)	1 108	523	585	013 Işıklı	894	473	421
018 Kozaklı (Hovut)	529	281	248	014 Karagöz	124	64	60
019 Nardüzü (Karağaçnesli)	1 932	960	972	015 Kepirce (Çengen)	1 016	512	504
020 Nergizlik	628	325	303	016 Konacık (Kesrik)	1 399	694	705
021 Övündük	1 377	673	704	017 Kurtbağı	352	179	173
022 Pirinçlik	1 297	638	659	018 Madenli	2 433	1 178	1 255
023 Sarıseki	691	418	273	019 Üçgüllük (Ekver)	1 882	926	956
024 Suçikağı (Şakıt)	1 053	547	506	Toplam - Total	21 231	10 655	10 576
025 Şarkonak (Karağaçbiryane)	2 169	1 067	1 102	Bucak ve Köyler Toplamı	55 408	28 053	27 355
Toplam - Total	22 679	11 483	11 196	İskenderun İlcesi Toplamı	134 705	70 628	64 077
1 Belen Bucağı				05 Kırıkhan İlcesi			
000 Belen (B.M.) (B) (PTT)	4 947	2 663	2 284	Şehir	31 046	16 472	14 574
				0 Merkez Bucağı			
				001 Abalaklı	438	222	216

İlçe, Bucak ve Köy Muhtarlıkları itibarıyla nüfus sayısı
Population by İlçe (District), Bucak (Sub-district) and Muhtarlık (Village)

Mevkiler Locality	Nüfus Population			Mevkiler Locality	Nüfus Population		
	Toplam Total	Erkek Male	Kadın Female		Toplam Total	Erkek Male	Kadın Female
002 Aktutan	128	59	69	045 Yılanlı	224	110	114
003 Alaybeyli	840	422	418	Toplam - Total	23 640	11 828	11 812
004 Alibeyçağılı	451	204	247	1 Yalancıöz Bucacı			
005 Arkıtca (Gökdere)	471	225	246	000 Yalancıöz (B.M.)	821	433	388
006 Baldıran	788	365	423	001 Camuzkişlası	1 166	580	586
007 Başpınar (Hırsızpınarı)	544	273	271	002 Çamsarı	1 280	620	660
008 Bektaşlı	872	425	447	003 Demirkonak (Gümit)	307	152	155
009 Ceyanlı	1 829	896	933	004 Gültepe (Kulaklıtepe) (Çorum)	198	104	94
010 Çataltepe	378	197	181	005 İncirli	305	150	155
011 Çiloğlanhüyüğü	685	338	347	006 Kaletepe	337	184	153
012 Danaahmetli	164	83	81	Toplam - Total	4 414	2 223	2 191
013 Dedeçınar	562	293	269	Bucak ve Köyler Toplamı	28 054	14 051	14 003
014 Delibekirli	1 033	505	528	Kırıkhan İlçesi Toplamı	59 100	30 523	28 577
015 Gölbaşı	898	444	454	06 Reyhanlı İlçesi			
016 Güventaş (Baytarlı) ...	340	176	164	Şehir	20 196	10 312	9 884
017 Güzelce	460	235	225	0 Merkez Bucacı			
018 İlkpınar	316	154	162	001 Ahmetbeyli (Acarköy-Ahmetbey) ...	715	331	384
019 İçada	500	261	239	002 Akyayla (Kurumittepe)	113	64	49
020 Kamberlikaya (Kalekanberli)	215	118	97	003 Alakuzu (Tiyazlı)	204	106	98
021 Kamışlar	219	114	105	004 Beşarslan (Amada-Hamda)	661	311	350
022 Kangallar	312	162	150	005 Cilvegöz (PTT)	445	238	207
023 Karaçağılı	657	329	328	006 Çakaltepe	500	241	259
024 Karadurmuşlu	1 158	582	576	007 Çakırıyığıt (Mağaramsı)	202	99	103
025 Karaelmaslı (Kömürçukuru)	309	145	164	008 Davutpaşahüyüğü (Teldavutpaşa)	795	362	433
026 Karamağara	267	134	133	009 Gazimürseltepesi (Telgaziunel)	97	60	37
027 Karamankası	396	210	186	010 Göktepe	289	173	116
028 Karataş	918	466	452	011 Karahüyük	288	151	137
029 Kazkeli	1 038	504	534	012 Karasüleymanlı (Acarköy)	1 392	696	696
030 Kodanlı (Hamamgarbi)	521	270	251	013 Kavalcık (Karham-Havram)	802	398	404
031 Kurtlusarımazı	391	192	199	014 Kuşaklı (Sansarin) ...	276	116	160
032 Kurtlusoguksu	987	501	486	015 Oğulpınar (Dizin-Tizin)	672	325	347
033 Mahmutlu	99	55	44	016 Paşaköy	413	193	220
034 Muratpaşa	606	303	303				
035 Muratpaşakızılkaya ...	608	313	295				
036 Narlıhopur (Narlıhöpür)	368	176	192				
037 Özkızılkaya	429	228	201				
038 Özsoğuksu	445	239	206				
039 Reşatlı	181	96	85				
040 Saylak	457	238	219				
041 Sucuköy	156	66	90				
042 Taşoluk	422	197	225				
043 Topboğazi	336	181	155				
044 Torun (Toruninnaplı)	224	122	102				

İli
Province of : **31 HATAY**
İlçe, Bucak ve Köy Muhtarlıkları itibariyle nüfus sayısı
Population by İlçe (District), Bucak (Sub-district) and Muhtarlık (Village)

Mevkiler Locality	Nüfus Population			Mevkiler Locality	Nüfus Population		
	Toplam Total	Erkek Male	Kadın Female		Toplam Total	Erkek Male	Kadın Female
017 Sıçanlı	953	462	491	011 Sutaşı			
018 Terzihüyük	612	299	313	(Sabunlumutayran)	2 478	1 221	1 257
019 Uzunkavak (İskan) ...	619	266	353	012 Tekebaşı (Cilli)	2 921	1 343	1 578
020 Üçtepe	797	388	409	013 Teknepinar (Batlayan)	585	302	283
021 Varışlı	319	160	159	014 Vakıflı	218	99	119
Toplam - Total	11 164	5 439	5 725	015 Yeşilyazı	554	287	267
1 Kumlu Bucağı				016 Yoğunoluk	434	214	220
000 Kumlu (Killik) (B.M.)				Toplam - Total	22 277	11 019	11 258
(B) (PTT)	2 455	1 252	1 203	1 Karaçay Bucağı			
001 Akkerpiç	788	377	411	000 Karaçay (Küçükkaracay-			
002 Akkuyu	414	191	223	K. Nehir) (B.M.)	971	464	507
003 Akpınar	728	351	377	001 Akınyolu (Asakirli) ...	772	396	376
004 Aktaş	1 256	596	660	002 Büyükçat (Binat-Minat)	785	366	419
005 Batayrancı	776	377	399	003 Büyükoba (Arifobası)	430	228	202
006 Doğuayrancı	618	299	319	004 Çanakoluk			
007 Hamam (Çurçurun) ...	142	78	64	(Kabaharmut)	1 048	497	551
008 Hatayhamam	113	56	57	005 Çökek	792	414	378
009 Kaletepe (Keferkale) ...	384	181	203	006 Çubuklu	213	115	98
010 Kelli (Keli)	476	207	269	007 Değirmenbaşı (Büyük-			
011 Kurcaoğlu	352	163	189	değirmen-Büyükdere) ...	2 016	1 056	960
012 Mehmetbeyli				008 Hancağız	692	326	366
(Acarköymehmetbey) ...	563	262	301	009 Hüseyinli	283	150	133
013 Samanlı	158	90	68	010 Seldiren			
Toplam - Total	9 223	4 480	4 743	(Yukarıçağullık)	511	277	234
Bucak ve Köyler Toplamı	20 387	9 919	10 468	011 Tavla	1 163	554	609
Reyhanlı İlçesi Toplamı	40 583	20 231	20 352	012 Tavuklu	1 006	485	521
07 Samandağı İlçesi				013 Tomruksuyu			
Şehir	18 131	9 187	8 944	(Hamdulukaramanlı)	1 208	580	628
0 Merkez Bucağı				014 Uzunbağ (Büyükdere			
001 Çöğürlü	1 058	562	496	Rıdvan-Büyükdere)	1 330	661	669
002 Eriklikuyu (Hacıhabibli)	523	267	256	015 Yaylıca			
003 Hıdırbey	528	249	279	(Saylıca-Yaylıca)	1 483	717	766
004 Kapısuyu	924	476	448	Toplam - Total	14 703	7 286	7 417
005 Koyunoğlu				Bucak ve Köyler Toplamı	36 980	18 305	18 675
(Cereperesi) (PTT) ...	2 420	1 220	1 200	Samandağı İlçesi Toplamı	55 111	27 492	27 619
006 Kuşalanı (Mutayran)	2 035	1 016	1 019	08 Yaylıdağı İlçesi			
007 Mağaracık	2 244	1 085	1 159	Şehir	3 555	1 904	1 651
008 Meydan	1 320	631	689	0 Merkez Bucağı			
009 Mızraklı	2 398	1 208	1 190	001 Aşağıpulluyaz			
010 Nahırlı	1 637	839	798	(Aşağıtınzır-Asağıtı) ...	699	339	360

İli : **31 HATAY**
Province of

İlçe, Bucak ve Köy Muhtarlıkları itibarıyla nüfus sayısı
Population by İlçe (District), Bucak (Sub-district) and Muhtarlık (Village)

Mevkiler Locality	Nüfus Population			Mevkiler Locality	Nüfus Population		
	Toplam Total	Erkek Male	Kadın Female		Toplam Total	Erkek Male	Kadın Female
002 Çabala (<i>Tumtum</i>)	382	189	193	008 Uluyol (<i>Kaladuz</i>)	268	138	130
003 Eğerci	635	311	324	009 Üçirmak (<i>Mastaba</i>) ...	109	32	77
004 Gözlekciler (<i>Düztürlü-Düzturiye</i>) ...	591	285	306	Toplam - Total	5 576	2 796	2 780
005 Kızılcıat	336	154	182	2 Yeditepe Bucağı			
006 Kulaç (<i>Hansuma</i>)	660	314	346	000 Yeditepe (<i>Bezge</i>) (B.M.) (PTT)	2 289	1 139	1 150
007 Leylekli	283	119	164	001 Aydımbahçe (<i>Güvere-Küfre</i>)	976	502	474
008 Olgunlar (<i>Kırkbuçuk</i>)	508	265	243	002 Çakırköy	476	238	238
009 Saksak	442	229	213	003 Denizgören (<i>Mürselek-Karamağara</i>)	157	78	79
010 Topraktutan (<i>Beysun</i>)	743	392	351	004 Gözene	329	171	158
011 Yalaz (<i>Lobaz</i>)	683	338	345	005 Karacurun	337	177	160
012 Yeniceköy	744	359	385	006 Karaköse	1 062	544	518
013 Yukarıpulluyazı (<i>Yukarıtıngır</i>)	148	77	71	007 Sebenoba (<i>Tumanlı-Tumamiye</i>) ...	763	374	389
Toplam - Total	6 854	3 371	3 483	008 Yayıkdamlar (<i>Raflı-Rafail</i>)	825	428	397
1 Kışlak Bucağı				Toplam - Total	7 214	3 651	3 563
000 Kışlak (B.M.) (PTT) ...	1 349	685	664	Bucak ve Köyler Toplamı	19 644	9 818	9 826
001 Arslanyazı (<i>Kandum</i>)	524	244	280	Yayladağı İlcesi Toplamı	23 199	11 722	11 477
002 Ayışığı (<i>Şumracık</i>) ...	589	282	307	İl Toplamı	591 064	303 068	287 996
003 Görentaş (<i>Nıyrinli</i>) ...	794	397	397				
004 Güvençi (<i>Güveçi</i>)	247	118	129				
005 Hisarcık	911	487	424				
006 Sungur	258	132	126				
007 Sürütme	527	281	246				

İli : 32 ISPARTA
Province of

287

İlçeler itibariyle şehir ve köy nüfusları, yüzölçümü ve nüfus yoğunluğu
City and village population, area, and density by "ilçe" (District)

İlçeler Districts	Toplam Total			Şehirler nüfusu City population (1)			Köyler nüfusu Village population (2)			Yüz ölçümü Area (km ²) (3)	Nüfus Yoğun- luğu Density (4)
	Toplam Total	Erkek Male	Kadın Female	Toplam Total	Erkek Male	Kadın Female	Toplam Total	Erkek Male	Kadın Female		
Toplam — Total	300 029	151 283	148 746	114 296	61 659	52 637	185 733	89 624	96 109	8 933	33
00 Merkez İlçe Province center	75 166	40 275	34 891	50 905	28 075	22 830	24 261	12 200	12 061	845	88
01 Atabey	6 711	3 326	3 385	3 823	1 961	1 862	2 888	1 365	1 523	202	33
02 Eğridir	40 063	20 556	19 507	9 650	5 686	3 964	30 413	14 870	15 543	1 840	21
03 Gelendost	17 757	8 413	9 344	4 147	2 041	2 106	13 610	6 372	7 238	624	28
04 Keçiborlu	19 536	9 379	10 157	5 866	2 885	2 981	13 670	6 494	7 176	565	34
05 Senirkent	20 282	10 088	10 194	10 168	5 258	4 910	10 114	4 830	5 284	600	33
06 Sütçüler	21 697	10 556	11 141	3 096	1 670	1 426	18 601	8 886	9 715	1 288	16
07 Şarkikaraağaç	30 690	14 879	15 811	4 820	2 541	2 279	25 870	12 338	13 532	1 232	24
08 Uluborlu	10 646	5 280	5 366	8 276	4 161	4 115	2 370	1 119	1 251	322	33
09 Yalvaç	57 481	28 531	28 950	13 545	7 381	6 164	43 936	21 150	22 786	1 415	40

- (1) Şehir : İl ve ilçe merkezlerinin belediye sınırları içinde kalan alan.
(2) Köy : İl ve ilçe merkezlerinin belediye sınırları dışında kalan Bucak ile Köy Muhtarlıkları.
(3) Yüzölçümüne göller dahil değildir.
(4) Bir kilometrekareye düşen nüfus.

- (1) City : Area within the municipal boundaries of Province and District centers.
(2) Village : Sub-district or Muhtarlık outside the municipal boundaries of Province and District centers.
(3) Lake surfaces are excluded.
(4) Population per square kilometer.

Nüfus grupları itibariyle Köyler sayısı ve nüfus toplamları
Number of villages and total
of their inhabitants by population group

Nüfus grupları Population group	Köy sayısı Number of villages	Nüfus toplamı Total population		
		Toplam Total	Erkek Male	Kadın Female
Toplam — Total	210	185 733	89 624	96 109
0 — 50	—	—	—	—
51 — 100	1	66	30	36
101 — 150	5	608	282	326
151 — 200	11	1 946	878	1 068
201 — 250	6	1 317	595	722
251 — 300	15	4 118	1 961	2 157
301 — 400	23	7 938	3 886	4 052
401 — 500	26	11 748	5 610	6 138
501 — 750	40	25 217	11 940	13 277
751 — 1000	28	24 268	11 366	12 902
1001 — 1250	15	16 807	7 920	8 887
1251 — 1500	6	7 984	3 777	4 207
1501 — 1750	4	6 515	3 137	3 378
1751 — 2000	1	1 817	832	985
2001 — 2250	14	30 000	14 788	15 212
2251 — 2500	7	16 555	8 196	8 359
2501 — 2750	3	8 006	3 907	4 099
2751 — 3000	1	2 831	1 350	1 481
3001 — 3250	1	3 208	1 553	1 655
3251 +	3	14 784	7 616	7 168

- (1) Köy : İl ve ilçe merkezlerinin belediye sınırları dışında kalan Bucak ile Köy Muhtarlıkları.

- (1) Village : Sub-district or muhtarlık outside the municipal boundaries of Province and District centers.

İlçe, Bucak ve Köy Muhtarlıkları itibarıyla nüfus sayısı
Population by İlçe (District), Bucak (Sub-district) and Muhtarlık (Village)

Mevkiler Locality	Nüfus Population			Mevkiler Locality	Nüfus Population		
	Toplam Total	Erkek Male	Kadın Female		Toplam Total	Erkek Male	Kadın Female
00 Merkez İlcesi				004 Kapacık			
Şehir	50 905	28 075	22 830	(<i>Keliğan-Kalağan</i>)	321	162	159
0 Merkez Bucacı				005 Penbeli (<i>Pambuklu</i>) ...	192	87	105
001 Aliköyü	975	444	531	Toplam - Total	2 888	1 365	1 523
002 Bozanönü	528	258	270	Bucak ve Köyler Toplamı	2 888	1 365	1 523
003 Büyükgökçeli (<i>Büyükfındos</i>) (PTT) ...	2 296	1 086	1 210	Atabey İlcesi Toplamı	6 711	3 326	3 385
004 Büyükhacılar	694	326	368	02 Eğridir İlcesi			
005 Çobanisa	285	135	150	Şehir	9 650	5 686	3 964
006 Çünür	883	417	466	0 Merkez Bucacı			
007 Darıören (<i>Darıvıran</i>) ...	580	281	299	001 Ağılköy	606	281	325
008 Deregümü (PTT)	858	401	457	002 Akbelenli (<i>Haymana</i>)	195	82	113
009 Direkli (<i>Geyran</i>)	1 282	628	654	003 Akdoğan	623	269	354
010 Gelincik (<i>Giresin</i>) (PTT)	726	333	393	004 Akpınar	387	184	203
011 Gölbaşı	409	205	204	005 Aşağıgökdere	684	344	340
012 Gönen (B) (PTT)	4 036	2 404	1 632	006 Bademli	331	159	172
013 Güneyce	349	177	172	007 Bağcık	541	252	289
014 İğdecik (PTT)	458	214	244	008 Balkırı (<i>Cire</i>)	698	327	371
015 Kayı	509	250	259	009 Çayköy	646	317	329
016 Kışlakköy	1 212	596	616	010 Çukurköy	654	330	324
017 Koçtepe (<i>Fandas</i>)	808	392	416	011 Gökçehüyük (<i>Banus</i>)	1 505	733	772
018 Kuleönü	2 155	1 097	1 058	012 Gökteş	111	47	64
019 Küçükgökçeli (<i>Küçükfındos</i>)	241	107	134	013 Havutlu	327	162	165
020 Küçükhacılar	583	273	310	014 Kıvrıntı	315	169	146
021 Savköy (PTT)	2 445	1 195	1 250	015 Mahmatlar (<i>Mahmutlar</i>)	502	241	261
022 Senirce	480	292	188	016 Sartıdris (B) (PTT) ...	2 230	1 095	1 135
023 Yakaören (<i>Lagus</i>)	1 282	597	685	017 Serpil	337	164	173
024 Yazısöğüt (<i>Diyyedin</i>) ...	187	92	95	018 Sevinçbey	257	127	130
Toplam - Total	24 261	12 200	12 061	019 Sipahiler	496	253	243
Bucak ve Köyler Toplamı	24 261	12 200	12 061	020 Sorkuncak	1 116	531	585
Merkez İlcesi Toplamı	75 166	40 275	34 891	021 Tepeli	616	293	323
01 Atabey İlcesi				022 Yılıncak	115	56	59
Şehir	3 823	1 961	1 862	023 Yukarıgökdere	905	447	458
0 Merkez Bucacı				024 Yuvalı (<i>Direskene</i>) ...	1 121	532	589
001 Bayatköyü (PTT)	66	30	36	Toplam - Total	15 318	7 395	7 923
002 Harmanören (<i>Göndürle</i>)	583	266	317	1 Aksu Bucacı			
003 İslam (B) (PTT)	1 726	820	906	000 Aksu (<i>Yenice</i>) (<i>Kayabağ</i>) (B.M.) (B)	2 229	1 122	1 107
				001 Bağlılı	1 028	491	537

İlçe, Bucak ve Köy Muhtarlıkları itibariyle nüfus sayısı
Population by İlçe (District), Bucak (Sub-district) and Muhtarlık (Village)

Mevkiler Locality	Nüfus Population			Mevkiler Locality	Nüfus Population		
	Toplam Total	Erkek Male	Kadın Female		Toplam Total	Erkek Male	Kadın Female
002 Baklan	461	222	239	012 Yenice (PTT)	1 395	673	722
003 Başören (<i>Bayıran</i>) ...	226	112	114	013 Yeşilköy (<i>Mihail</i>)	1 352	645	707
004 Elecik	265	143	122	Toplam - Total	13 610	6 372	7 238
005 Karacahisar	939	469	470	Bucak ve Köyler Toplamı	13 610	6 372	7 238
006 Karağı	331	161	170	Gelendost İlçesi Toplamı	17 757	8 413	9 344
007 Kâtipköy	326	149	177	04 Keçiborlu İlçesi			
008 Koçular (PTT)	1 064	473	591	Şehir	5 866	2 885	2 981
009 Köstre	223	100	123	0 Merkez Bucağı			
010 Pazarköy	902	433	469	001 Ardıçlı (<i>Hamallar</i>) ...	218	87	131
011 Sofular	635	315	320	002 Aydoğmuş (PTT)	2 203	1 117	1 086
012 Terziler	173	81	92	003 Çukurören			
013 Yakaavşar	1 237	616	621	(<i>Çukurviran</i>)	290	142	148
014 Yakaköy	663	329	334	004 Gülköy (<i>İmraniye</i>) ...	261	126	135
015 Yılanlı	782	378	404	005 Gümüşgün			
016 Yukarıyaylabel				(<i>Baladız</i>) (PTT)	705	335	370
(<i>Yukarıkartoz</i>)	464	242	222	006 Güneykent			
Toplam - Total	11 948	5 836	6 112	(<i>Geresin</i>) (B) (PTT) ...	2 143	972	1 171
2 Kocapınar Bucağı				007 Kaplanlı (<i>Eber</i>) (PTT)	692	318	374
000 Kocapınar (<i>Barla</i>)				008 Kavakalanı (<i>Kavak</i>) ...	171	82	89
(B.M.) (B)	2 372	1 227	1 145	009 Kılıç (B) (PTT)	2 275	1 083	1 192
001 Bağören (<i>İlama</i>)	462	224	238	010 Kozluca	896	407	489
002 Gökçeköy (<i>Bedre</i>)	313	188	125	011 Kuyucak	375	180	195
Toplam - Total	3 147	1 639	1 508	012 Özbahçe (<i>Müfidiye</i>) ...	158	72	86
Bucak ve Köyler Toplamı	30 413	14 870	15 543	013 Saraycık	332	170	162
Eğridir İlçesi Toplamı	40 063	20 556	19 507	014 Senir (B) (PTT)	2 831	1 350	1 481
03 Gelendost İlçesi				015 Yenitepe (<i>Cedit</i>)	120	53	67
Şehir	4 147	2 041	2 106	Toplam - Total	13 670	6 494	7 176
0 Merkez Bucağı				Bucak ve Köyler Toplamı	13 670	6 494	7 176
001 Afşar (PTT)	1 248	568	680	Keçiborlu İlçesi Toplamı	19 536	9 379	10 157
002 Akdağ	413	199	214	05 Senirkent İlçesi			
003 Bağılı (B) (PTT)	2 214	1 043	1 171	Şehir	10 168	5 258	4 910
004 Balcı	805	380	425	0 Merkez Bucağı			
005 Çaltı	933	422	511	001 Akkeçili	256	127	129
006 Hacılar	485	235	250	002 Başköy	254	115	139
007 Keçili	351	187	164	003 Büyükbabaca (B) (PTT)	3 498	1 635	1 863
008 Köke	851	370	481				
009 Madenli							
(<i>Kötürnek-Çataklı</i>) (PTT)	1 337	620	717				
010 Şaraphane	188	64	124				
011 Yakaköy (PTT)	2 038	966	1 072				

İli : 32 ISPARTA
Province of

İlçe, Bucak ve Köy Muhtarlıkları itibariyle nüfus sayısı
Population by İlçe (District), Bucak (Sub-district) and Muhtarlık (Village)

Mevkiler Locality	Nüfus Population			Mevkiler Locality	Nüfus Population		
	Toplam Total	Erkek Male	Kadın Female		Toplam Total	Erkek Male	Kadın Female
004 Garip	695	351	344	004 Darbükü (PTT)	641	315	326
005 Gençali	929	463	466	005 Güldallı (<i>Selkûye</i>)	321	150	171
006 Ortayazı (<i>Güreme</i>) (PTT)	543	262	281	006 İbişler	475	224	251
007 Uluğbey (B) (PTT) ...	1 817	832	985	007 İncedere	738	320	418
008 Yassıören (<i>Yassıviran</i>)				008 Kesmeköy (PTT)	2 144	1 043	1 101
(B) (PTT)	2 122	1 045	1 077	Toplam - Total	7 298	3 490	3 808
Toplam - Total	10 114	4 830	5 284	Bucak ve Köyler Toplamı	18 601	8 886	9 715
Bucak ve Köyler Toplamı	10 114	4 830	5 284	Sütcüler İlcesi Toplamı	21 697	10 556	11 141
Senirkent İlcesi Toplamı	20 282	10 088	10 194	07 Şarkikaraağaç İlcesi			
06 Sütcüler İlcesi				Şehir	4 820	2 541	2 279
Şehir	3 096	1 670	1 426	0 Merkez Bucacı			
0 Merkez Bucacı				001 Arak	851	425	426
001 Ayvalı (PTT)	2 319	1 243	1 076	002 Armutlu	146	71	75
002 Belence	1 083	507	576	003 Arslanoğmuş	344	157	187
003 Beydili	590	262	328	004 Aşağıdinek	752	353	399
004 Boğazköy (<i>Yeniköy</i>) ...	161	82	79	005 Başdeğirmen (<i>Oğras</i>)	369	182	187
005 Çandır (<i>Pamukova</i>)				006 Belcigez (PTT)	955	471	484
(PTT)	1 050	499	551	007 Beyköy	1 036	513	523
006 Çobanisa	937	418	519	008 Çaltı	488	241	247
007 Hacıahmatlar	335	147	188	009 Çarıksaraylar (B) (PTT)	3 208	1 553	1 655
008 Hacıaliler	293	135	158	010 Çavundur	204	82	122
009 Karadiken	692	327	365	011 Çeltik	442	194	248
010 Kuzca	381	180	201	012 Çiçekpınar (<i>Donarşa</i>)	2 191	1 045	1 146
011 Melikler	177	89	88	013 Fakılar	386	177	209
012 Müezzınler	152	70	82	014 Gedikli	709	353	356
013 Pınarköy (<i>Badap</i>)				015 Göksöğüt (<i>Nurda</i>) (PTT)	2 102	1 061	1 041
(<i>Yeşilkas</i>)	407	171	236	016 Karayaka	442	198	244
014 Sağrak	402	179	223	017 Kiyakdede	314	145	169
015 Saray	192	77	115	018 Köprüköy	1 148	568	580
016 Sarımehmetler	797	366	431	019 Muratbağı (<i>Zengibar</i>)	477	244	233
017 Sığırlık	790	386	404	020 Ördəkçi	493	219	274
018 Şehler	258	136	122	021 Örenköy (<i>Viran</i>) (PTT)	616	279	337
019 Yeniköy	287	122	165	022 Salur	1 077	461	616
Toplam - Total	11 303	5 396	5 907	023 Sarıkabalı (<i>Ayasçıflığı</i>)	205	107	98
1 Kasımlar Bucacı				024 Suvar (<i>Gümüşoluk</i>) ...	859	401	458
000 Kasımlar (B.M.) (PTT)	1 689	822	867	025 Yakaemir (PTT)	408	198	210
001 Aşağıyaylabel				026 Yassıbel (<i>Fele</i>)	735	349	386
(<i>Aşağıkartoz</i>)	894	429	465	027 Yenicekale	397	187	210
002 Bucakdere	280	132	148	028 Yeniköy	403	181	222
003 Çukurca	116	55	61	029 Yukarıdinek	856	381	475
				Toplam - Total	22 613	10 796	11 817

İlçe, Bucak ve Köy Muhtarlıkları itibariyle nüfus sayısı
Population by İlçe (District), Bucak (Sub-district) and Muhtarlık (Village)

Mevkiler Locality	Nüfus Population			Mevkiler Locality	Nüfus Population		
	Toplam Total	Erkek Male	Kadın Female		Toplam Total	Erkek Male	Kadın Female
1 Yenişarbademli Bucağı				011 İleği	310	169	141
000 Yenişarbademli (B.M.) (B) (PTT)	2 725	1 290	1 435	012 Körküler	2 037	985	1 052
001 Güllönak (Yenişarbademli)	532	252	280	013 Kurusarı	406	180	226
Toplam - Total	3 257	1 542	1 715	014 Özbayat (Gemenbayat)	1 132	516	616
Bucak ve Köyler Toplamı	25 870	12 338	13 532	015 Özgüney (Gemengüney)	1 114	503	611
Şarkikaraağaç İlcesi				016 Sağırköy	579	259	320
Toplamı	30 690	14 879	15 811	017 Sücüllü (B) (PTT)	7 250	3 577	3 673
				018 Terziler	498	231	267
				019 Tokmacık (PTT)	2 432	1 148	1 284
				020 Yağcılar	666	328	338
				021 Yarıkkaya	847	378	469
				Toplam - Total	25 465	12 097	13 368
08 Uluborlu İlcesi				21 Bağkonak Bucağı			
Şehir	8 276	4 161	4 115	000 Bağkonak (Örkenez) (B.M.) (B) (PTT)	2 719	1 380	1 339
0 Merkez Bucağı				001 Bahtiyar	546	268	278
001 Dereköy	608	295	313	002 Çetince	2 079	1 135	944
002 Eleğidağı	401	189	212	003 Dedeçam (Manarga) ...	1 336	614	722
003 İnhisar	528	252	276	004 Koriyaka (Agap)	768	331	437
004 Küçükkabaca (PTT) ...	833	383	450	005 Kozluçay (Gelegermu) (PTT)	2 416	1 214	1 202
Toplam - Total	2 370	1 119	1 251	006 Kuyucak	1 141	546	595
Bucak ve Köyler Toplamı	2 370	1 119	1 251	Toplam - Total	11 005	5 488	5 517
Uluborlu İlcesi Toplamı	10 646	5 280	5 366	Kumdanlı Bucağı			
09 Yalvaç İlcesi				000 Kumdanlı (Hoyran) (B.M.) (B) (PTT)	2 113	1 062	1 051
Şehir	13 545	7 381	6 164	001 Aşağıaşıkara	685	333	352
0 Merkez Bucağı				002 Aşağıtirtar	431	213	218
001 Akçaşar	286	132	154	003 Celeptaş	483	193	290
002 Altıkapı	480	231	249	004 Gökçeli	279	119	160
003 Ayvalı	584	261	323	005 Kırkbaş	742	342	400
004 Bağlarbaşı (Söğütübi-Gebengi) ...	938	436	502	006 Mısırlı	386	180	206
005 Çakırçal (Sürk)	299	147	152	007 Taşevi	268	123	145
006 Çamharman (Köstük)	656	305	351	008 Yukarıaşıkara	1 595	762	833
007 Eğirler	664	289	375	009 Yukarıtirtar	484	238	246
008 Eyüpler	810	394	416	Toplam - Total	7 466	3 565	3 901
009 Hisarardı (PTT)	915	391	524	Bucak ve Köyler Toplamı	43 936	21 150	22 786
010 Hüyükü (B)	2 562	1 237	1 325	Yalvaç İlcesi Toplamı ...	57 481	28 531	28 950
				İl Toplamı	300 029	151 283	148 746

İli : 33 İÇEL
Province of

İlçeler itibariyle şehir ve köy nüfusları, yüzölçümü ve nüfus yoğunluğu
City and village population, area, and density by „ilçe” (District)

İlçeler Districts	Toplam Total			Şehirler nüfusu City population (1)			Köyler nüfusu Village population (2)			Yüz ölçümü Area (km ²) (3)	Nüfus Yoğun- luğu Density (4)
	Toplam Total	Erkek Male	Kadın Female	Toplam Total	Erkek Male	Kadın Female	Toplam Total	Erkek Male	Kadın Female		
Toplam — Total	590 943	300 197	290 746	246 300	128 906	117 394	344 643	171 291	173 352	15 853	37
00 Merkez İlçe Province center	177 454	92 646	84 808	112 982	60 211	52 771	64 472	32 435	32 037	1 772	100
01 Anamur	48 363	24 120	24 243	14 971	7 746	7 225	33 392	16 374	17 018	2 005	24
02 Erdemli	61 571	32 001	29 570	14 118	7 381	6 737	47 453	24 620	22 833	2 078	29
03 Gülnar	36 570	17 575	18 995	5 072	2 573	2 499	31 498	15 002	16 496	2 079	17
04 Mut	42 693	20 994	21 699	10 023	5 129	4 894	32 670	15 865	16 805	2 554	16
05 Silifke	62 072	30 962	31 110	14 624	7 463	7 161	47 448	23 499	23 949	2 666	23
06 Tarsus	162 220	81 899	80 321	74 510	38 403	36 107	87 710	43 496	44 214	2 699	60

- (1) Şehir : İl ve ilçe merkezlerinin belediye sınırları içinde kalan alan.
(2) Köy : İl ve İlçe merkezlerinin belediye sınırları dışında kalan Bucak ile Köy Muhtarlıkları.
(3) Yüzölçümüne göller dahil değildir.
(4) Bir kilometrekareye düşen nüfus.

- (1) City : Area within the municipal boundaries of Province and District centers.
(2) Village : Sub-district or Muhtarlık outside the municipal boundaries of Province and District centers.
(3) Lake surfaces are excluded.
(4) Population per square kilometer.

Nüfus grupları itibariyle Köyler sayısı ve nüfus toplamaları
Number of villages and total
of their inhabitants by population group

Nüfus grupları Population group	Köy sayısı Number of villages	Nüfus toplamı Total population		
		Toplam Total	Erkek Male	Kadın Female
Toplam — Total	555	344 643	171 291	173 352
0 — 50	6	143	84	59
51 — 100	4	288	158	130
101 — 150	15	1 850	938	912
151 — 200	28	4 954	2 359	2 595
201 — 250	56	12 624	6 168	6 456
251 — 300	47	12 994	6 316	6 678
301 — 400	88	30 734	15 065	15 669
401 — 500	69	31 227	15 299	15 928
501 — 750	119	73 324	35 895	37 429
751 — 1000	53	45 043	22 001	23 042
1001 — 1250	23	25 916	12 776	13 140
1251 — 1500	15	20 165	10 220	9 945
1501 — 1750	9	14 451	7 326	7 125
1751 — 2000	2	3 617	1 775	1 842
2001 — 2250	4	8 598	4 381	4 217
2251 — 2500	3	7 197	3 560	3 637
2501 — 2750	2	5 250	2 591	2 659
2751 — 3000	1	2 896	1 590	1 306
3001 — 3250	2	6 161	3 192	2 969
3251 +	9	37 211	19 597	17 614

- (1) Köy : İl ve ilçe merkezlerinin belediye sınırları dışında kalan Bucak ile Köy Muhtarlıkları.

- (1) Village : Sub-district or muhtarlık outside the municipal boundaries of Province and District centers.

İlçe, Bucak ve Köy Muhtarlıkları itibariyle nüfus sayısı
Population by İlçe (District), Bucak (Sub-district) and Muhtarlık (Village)

Mevkiler Locality	Nüfus Population			Mevkiler Locality	Nüfus Population		
	Toplam Total	Erkek Male	Kadın Female		Toplam Total	Erkek Male	Kadın Female
00 Merkez İlçesi				042 Kürkcü	579	297	282
Şehir	112 982	60 211	52 771	043 Menteş	808	416	392
0 Merkez Bucacı				044 Mezitli (B) (PTT)	2 896	1 590	1 306
001 Akdam	423	205	218	045 Puğkaracadağ	566	274	292
002 Aladağ	430	214	216	046 Resul	398	201	197
003 Arpaşakarlar	1 405	718	687	047 Tece	2 206	1 161	1 045
004 Buluklu	424	208	216	048 Tekke	449	236	213
005 Burhan	896	425	471	049 Yakaköy	383	204	179
006 Camili	437	213	224	050 Yalınmayak	665	328	337
007 Civanyaylağı	466	226	240	051 Yeniköy	269	135	134
008 Çavak	851	428	423	Toplam - Total	34 572	17 652	16 920
009 Çavuşlu	1 355	686	669	1 Arslanköy Bucacı			
010 Çelebili	245	120	125	000 Arslanköy (B.M.) (B)			
011 Çevlik	261	126	135	(PTT)	3 809	1 955	1 854
012 Çiftlik	1 654	873	781	001 Çağlarca (<i>Sunturas</i>) ...	438	227	211
013 Çopurlu	313	149	164	002 Değnek	477	219	258
014 Çukurkeşlik	531	271	260	003 Kavaklıpınar	231	111	120
015 Dalakdere	399	193	206	004 Kurudere	89	42	47
016 Davultepe	1 339	715	624	005 Tirtar	430	183	247
017 Demirhisar	635	334	301	006 Yavca	397	200	197
018 Dikilitaş (<i>Bekirde</i>) ...	1 163	617	546	007 Yüksekoluk	464	215	249
019 Doruklu (<i>Cebel</i>)	512	259	253	Toplam - Total	6 335	3 152	3 183
020 Dügdüören (<i>Düdüveren</i>)	228	118	110	2 Gözne Bucacı			
021 Emirler	589	278	311	000 Gözne (B.M.) (B) (PTT)	1 810	918	892
022 Esenli	444	197	247	001 Atlılar (<i>Sadiye</i>)	254	129	125
023 Evcili (<i>Kızılbağ</i>)	1 361	690	671	002 Bekiralanı	562	280	282
024 Gökcebelen	222	125	97	003 Belenkeşlik	383	178	205
025 Gökkuşağı (<i>Yanpar</i>) ...	938	492	446	004 Çandır	394	193	201
026 Hamzabeyli	223	100	123	005 Capar	1 102	515	587
027 Hebilli	423	212	211	006 Darisekisi	305	153	152
028 İğdir (<i>Cerit</i>)	843	428	415	007 Değirmendere	740	355	385
029 Işıktepe (<i>Seydişih</i>)	122	60	62	008 Evrendi	285	136	149
030 İnsu	246	123	123	009 Horozlu	301	150	151
031 Kale	760	392	368	010 Kepirli (<i>Kilimas</i>)	282	132	150
032 Kaleburnu (<i>Cemilli</i>) ...	228	121	107	011 Kızılkaya	215	103	112
033 Kapıköy (<i>Bozön</i>)	1 121	559	562	012 Musalı	801	363	438
034 Karaisalı (<i>Uselt</i>)	540	272	268	Toplam - Total	7 434	3 605	3 829
035 Kaşlı (<i>Araplar</i>)	623	320	303	3 Kazanlı Bucacı			
036 Kayrakeşlik	206	101	105	000 Kazanlı (B.M.) (B) ...	3 511	1 774	1 737
037 Kerimler	332	163	169	001 Adanalıoğlu	1 685	847	838
038 Kocahamzalı	203	106	97	002 Hamurlu	644	320	324
039 Kocavilayet	582	302	280	003 Karacailyas	1 727	888	839
040 Korucular	167	80	87	Toplam - Total	7 567	3 829	3 738
041 Kuyuluk	1 213	591	622				

İlçe, Bucak ve Köy Muhtarlıkları itibariyle nüfus sayısı
Population by ilçe (District), Bucak (Sub-district) and Muhtarlık (Village)

Mevkiler Locality	Nüfus Population			Mevkiler Locality	Nüfus Population		
	Toplam Total	Erkek Male	Kadın Female		Toplam Total	Erkek Male	Kadın Female
4 Kuzucubelen Bucağı				018 Demirören (Melleç) ...	628	337	291
000 Kuzucubelen (B.M.) ...	464	217	247	019 Derebaşı	19	11	8
001 Akarca	586	273	313	020 Dereköy	506	243	263
002 Değirmençayı (Erçel)	1 282	631	651	021 Emirşah	581	288	293
003 Demirşık	481	237	244	022 Evciler	403	181	222
004 Doğançay (Ohukeshik)	229	105	124	023 Gercebahşiş	761	375	386
005 Fındıkpınarı (Yayla) ...	797	426	371	024 Gözce	949	474	475
006 Karahacılı	526	270	256	025 Gözsüce	280	133	147
007 Kocayer	936	478	458	026 Güleç (Orhana)	354	193	161
008 Kuzucu	401	189	212	027 Güneybahşiş	368	192	176
009 Polittkoyağı	124	55	69	028 Güngören (Teniste) ...	710	358	352
010 Sarılar	346	170	176	029 Kalınören (Kalınviran)	1 071	519	552
011 Takanlı	282	117	165	030 Karağa	347	169	178
012 Tepeköy (Diniker)	1 265	615	650	031 Karaçukur	677	338	339
013 Tol	156	80	76	032 Karadere	384	170	214
014 Turunçlu	271	132	139	033 Karaisalı	447	223	224
015 Uzunkaş (Apsun)	418	202	216	034 Karalarbahşiş	290	153	137
Toplam - Total	8 564	4 197	4 367	035 Kaşdişlen	715	332	383
Bucak ve Köyler Toplamı	64 472	32 435	32 037	036 Kılıç	151	78	73
Merkez İlcesi Toplamı	177 454	92 646	84 808	037 Kızılaliler	727	378	349
01 Anamur İlcesi				038 Kızılca	234	131	103
Şehir	14 971	7 746	7 225	039 Korucak	327	162	165
0 Merkez Bucağı				040 Köprübaşı (Ferizler) ...	796	379	417
001 Akcami	60	25	35	041 Kükür	797	404	393
002 Akine	333	163	170	042 Lâle	343	187	156
003 Akyaka (Aksaz)	857	445	412	043 Lenger	314	160	154
004 Alatas (Kızılkilise)	230	110	120	044 Malaklar	713	360	353
005 Anıtlı (Kalafıran)	723	357	366	045 Narince	266	134	132
006 Bahçekoyağı	332	146	186	046 Nasrettin	776	364	412
007 Boğuntu	292	131	161	047 Ormancık (Aşağıkurin)	654	321	333
008 Bozdoğan	1 090	528	562	048 Ortaköy	701	359	342
009 Bozyazı (B) (PTT)	4 662	2 231	2 431	049 Ovabaşı (Ferhenk)	275	135	140
010 Çaltubükü	189	71	118	050 Sariağaç (Yukarıkurun)	224	104	120
011 Çamlıpınar (Karakilise)	382	209	173	051 Sarıdana	271	136	135
012 Çamlıpınaralanı (Karakilisealanı)	143	71	72	052 Sugözü	191	78	113
013 Çarıklar	1 565	744	821	053 Tekedüzü	25	14	11
014 Çataloluk (Bodrum) ...	157	70	87	054 Tekmen (Tekeli)	1 285	622	663
015 Çeltikçi	516	268	248	055 Uçarı	276	126	150
016 Çubukkoyağı	2 638	1 297	1 341	Toplam - Total	33 392	16 374	17 018
017 Çukurabanoz	387	187	200	Bucak ve Köyler Toplamı	33 392	16 374	17 018
				Anamur İlcesi Toplamı	48 363	24 120	24 243
				02 Erdemli İlcesi			
				Şehir	14 118	7 381	6 737

İlçe, Bucak ve Köy Muhtarlıkları itibarıyla nüfus sayısı
Population by İlçe (District), Bucak (Sub-district) and Muhtarlık (Village)

Mevkiler Locality	Nüfus Population			Mevkiler Locality	Nüfus Population		
	Toplam Total	Erkek Male	Kadın Female		Toplam Total	Erkek Male	Kadın Female
0 Merkez Bucağı				005 Harfilli	461	232	229
001 Arslanlı	312	166	146	006 Karakeşli	308	145	163
002 Ayaş	1 451	772	679	007 Kızılen	409	220	189
003 Batusandal (<i>Sandal</i>) ...	294	147	147	008 Kösereli (<i>Köserelli</i>) ...	241	121	120
004 Çiriş	213	96	117	009 Küstülü	454	240	214
005 Esenpınar (<i>Güvere</i>) ...	1 291	609	682	010 Sarıkaya	748	369	379
006 Gücüş	261	124	137	011 Sorgun	1 005	503	502
007 Hüsametli	390	190	200	012 Tabureli	582	282	300
008 Karahmetli	461	236	225	013 Veyselli	235	118	117
009 Kayacı	602	310	292	014 Yağda	504	256	248
010 Kocahasanlı	2 460	1 241	1 219	015 Yeniurt	236	117	119
011 Koramşah	638	322	316	Toplam - Total	7 998	3 955	4 043
012 Kösbucağı	1 075	513	562	Bucak ve Köyler Toplamı	47 453	24 620	22 833
013 Limonlu (<i>Lemas</i>) (B)	3 012	1 662	1 350	Erdemli İlcesi Toplamı	61 571	32 001	29 570
014 Tırtar	1 370	693	677				
Toplam - Total	13 830	7 081	6 749				
1 Elvanlı Bucağı				03 Gülnar İlcesi			
000 Tömük (B.M.) (B) (PTT)	6 593	3 490	3 103	Şehir	5 072	2 573	2 499
001 Arpaçbahşiş	2 356	1 208	1 148				
002 Çamlı (<i>Ohut</i>)	488	257	231	0 Merkez Bucağı			
003 Çarkçılı	1 194	608	586	001 Ardıcınar (<i>Libas</i>) ...	487	227	260
004 Çesmeli (B) (PTT)	3 332	1 864	1 468	002 Arıkuyusu	904	404	500
005 Çiftepınar	488	248	240	003 Bereket	1 025	468	557
006 Dağlı	635	325	310	004 Beydili	156	67	89
007 Doğlu	400	192	208	005 Bozağaç	363	163	200
008 Doğusandal	157	82	75	006 Çukurasma	806	412	394
009 Elvanlı	1 575	803	772	007 Çukurkonak (<i>Uluntu</i>)	464	203	261
010 Fakılı	214	103	111	008 Dayıcık (PTT)	928	401	527
011 Hacıaliarpaç	435	220	215	009 Delikkaya	429	193	236
012 İtemin	393	195	198	010 Demirözü (<i>Hortu</i>) (PTT)	554	247	307
013 Karahudırlı	520	250	270	011 Emirhacı	180	82	98
014 Karayakup	838	414	424	012 Gezende	671	299	372
015 Kargıpınarı (B)	4 057	2 337	1 720	013 İlsu	266	126	140
016 Pınarbaşı	639	355	284	014 Işıklı (<i>Tozkovan</i>)	258	106	152
017 Sarıyer	321	162	159	015 İsaklar	1 036	510	526
018 Sıraç	509	245	264	016 Kavakoluğu	190	88	102
019 Sahna	481	226	255	017 Kayrak	652	320	332
Toplam - Total	25 625	13 584	12 041	018 Konur	772	342	430
2 Güzeloluk Bucağı				019 Korucuk	355	170	185
000 Güzeloluk (<i>Keluluk</i>)				020 Köseçobanlı	1 807	857	950
(B.M.)	810	405	405	021 Kurbağa	301	142	159
001 Aydınlar (<i>Avkadı</i>)	231	107	124	022 Kuskan (PTT)	2 180	1 059	1 121
002 Çerçili	439	191	248	023 Mollaömerli	340	159	181
003 Elbeyli	858	413	445	024 Örenpınar	500	240	260
004 Güneyli	477	236	241				

İlçe, Bucak ve Köy Muhtarlıkları itibarıyla nüfus sayısı
Population by İlçe (District), Bucak (Sub-district) and Muhtarlık (Village)

Mevkiler Locality	Nüfus Population			Mevkiler Locality	Nüfus Population		
	Toplam Total	Erkek Male	Kadın Female		Toplam Total	Erkek Male	Kadın Female
025 Sütüce (Zeyne)	2 381	1 111	1 270	004 Bağcağz	273	135	138
026 Şeyhomer (Şihömer) ...	801	386	415	005 Ballı (Aleksi)	732	341	391
027 Taşoluk	270	117	153	006 Barabanlı	278	140	138
028 Tepe	303	146	157	007 Bayırköy	392	190	202
029 Tırnak	214	100	114	008 Bozdoğan	289	151	138
030 Üçoluk	534	264	270	009 Burunköy	312	167	145
031 Yassıbağ	278	126	152	010 Çaltılı	114	62	52
Toplam - Total	20 405	9 535	10 870	011 Çamlıca (Beci)	646	331	315
1 Aydınık Bucağı				012 Çampınar (Kahtama)	329	164	165
000 Aydınık (Gilindire)				013 Çatalharman	457	245	212
(B.M.) (PTT)	3 251	1 766	1 485	014 Çivi	435	222	213
001 Duruhan	591	269	322	015 Çömelek	999	479	520
002 Eskiörük	939	447	492	016 Çukurbağ	516	251	265
003 Hacıbahattin	151	71	80	017 Dağpazarı	399	189	210
004 Halifeler	139	62	77	018 Demirkapı	138	60	78
005 Karaseki	318	132	186	019 Derinçay			
006 Penbecik	872	414	458	(Hacıyaşlı-Hocantı) ...	302	152	150
007 Teknecik	185	89	96	020 Diştaş	531	254	277
008 Yenikaş	852	431	421	021 Elbeyli	315	146	169
009 Yeniörük	490	237	253	022 Elmapınar (Navdalt) ...	239	114	125
010 Yeniörükkaş	115	52	63	023 Esen	276	134	142
Toplam - Total	7 903	3 970	3 933	024 Esençay (Karabelalı) ...	116	58	58
2 Ovacık Bucağı				025 Evren	632	297	335
000 Büyükeçeli (B.M.) (PTT)	761	350	411	026 Fakırca	239	129	110
001 Çavuşlar	551	265	286	027 Geçimli (Malya)	614	301	313
002 Dedeler	570	281	289	028 Gencali	365	178	187
003 Koçaşlı	365	172	193	029 Gökçetaş (Şansa)	462	231	231
004 Sipahili (Babadıl)	371	161	210	030 Güme	455	217	238
005 Ulupınar (Katırcılı) ...	394	186	208	031 Hacıahmetli	837	417	420
006 Yanışlı	178	82	96	032 Hacıyaşlı	284	136	148
Toplam - Total	3 190	1 497	1 693	033 Hacınuhlu	504	256	248
Bucak ve Köyler Toplamı	31 498	15 002	16 496	034 Hamam	616	306	310
Gülner İlcesi Toplamı	36 570	17 575	18 995	035 İbrahimli	211	96	115
				036 İlice	419	204	215
				037 Kadıköy	302	129	173
				038 Karadiken	166	76	90
				039 Kavaközü	269	137	132
				040 Kelceköy	504	262	242
				041 Kemenli	374	193	181
				042 Kıravga	651	315	336
				043 Kırkkavak (Kırkyalan)	509	239	270
				044 Kızıpalan	229	107	122
				045 Köprübaşı	494	231	263
				046 Köseleli	581	299	282
				047 Kumaçukuru	235	116	119
				048 Kurtuluş (Oyladın) ...	192	109	83
				049 Malhoca	487	228	259
04 Mut İlcesi							
Şehir	10 023	5 129	4 894				
0 Merkez Bucağı							
001 Alaçam	590	276	314				
002 Aşağıköseleli	874	421	453				
003 Aydınoğlu	310	158	152				

İli : 33 İÇEL
Province of

İlçe, Bucak ve Köy Muhtarlıkları itibariyle nüfus sayısı
Population by İlçe (District), Bucak (Sub-district) and Muhtarlık (Village)

Mevkiler Locality	Nüfus Population			Mevkiler Locality	Nüfus Population		
	Toplam Total	Erkek Male	Kadın Female		Toplam Total	Erkek Male	Kadın Female
050 Mirahor	435	219	216	0 Merkez Bucacı			
051 Mucuk	202	93	109	001 Altunkum (Tozara) ...	879	494	385
052 Ortaköy (Mutkıptıyanı)	127	61	66	002 Arkarası (Harkarası)	376	188	188
053 Özköy	391	181	210	003 Bahçe	194	99	95
054 Özlü (Dorla)	306	143	163	004 Bahçederesi	207	101	106
055 Palantepe (Hacıhüseynli)	496	231	265	005 Bayındır	236	121	115
056 Sakız	804	365	439	006 Boynuinceği	338	177	161
057 Sarıveliler	359	171	188	007 Bükdeğirmeni	363	180	183
058 Selâmlı	364	174	190	008 Çadırılı	524	267	257
059 Suçatı	570	254	316	009 Çaltıbozkır	1 619	795	824
060 Tekeli	238	112	126	010 Çeltikçi	270	138	132
061 Topkaya (Gille)	212	114	98	011 Çilbayır	273	142	131
062 Topluca (Perekente) ...	507	240	267	012 Demircili	427	205	222
063 Yalınzabağ	567	265	302	013 Ekşiler	328	171	157
064 Yapıntı	773	387	386	014 Esenbel (Tekir)	1 168	600	568
065 Yeşilköy	358	160	198	015 Evkağçiftliköyü	595	289	306
066 Yıldız (Masara)	195	90	105	016 Gedikpınar (Bayar) ...	189	88	101
067 Yukarıköselirli	872	423	449	017 Gökbelen	143	81	62
Toplam - Total	28 269	13 732	14 537	018 Gümüşlü (Balandız) ...	293	146	147
1 Sarıkavak Bucacı				019 Gündüzler	430	199	231
000 Kürkçü (Kozak) (B.M.) (PTT)	646	328	318	020 Hasanaliiler	244	130	114
001 Çağlayangedik	231	113	118	021 Hüseyinler	428	204	224
002 Çakallı	161	78	83	022 İmambekirli	271	135	136
003 Çortak (Savak)	295	144	151	023 İmamlı	737	346	391
004 Dereköy	395	183	212	024 Kabasakallı	668	330	338
005 Göcekler	193	87	106	025 Kapızlı (Persenti)	1 007	495	512
006 Haydar	309	139	170	026 Karaböcülü	247	105	142
007 Hisar	309	149	160	027 Karadedeli	906	444	462
008 Hocalı	183	91	92	028 Karahacılı	362	193	169
009 Karacaoğlan (Çukur)	412	194	218	029 Karakaya	644	306	338
010 Kayabaşı (Gür)	105	63	42	030 Kargıcak (PTT)	672	319	353
011 Kışla	323	148	175	031 Keben (Kebel)	850	419	431
012 Narlı	230	118	112	032 Kepez	255	116	139
013 Pamuklu (Penbeli) ...	214	112	102	033 Keşitürkmenli	596	266	330
014 Tuğrul (Doğrul)	395	186	209	034 Kızılisalı	768	367	401
Toplam - Total	4 401	2 133	2 268	035 Kurtuluş (Cetrevilli) ...	1 542	860	682
Bucak ve Köyler Toplamı	32 670	15 865	16 805	036 Nasrullah	50	25	25
Mut İlçesi Toplamı ...	42 693	20 994	21 699	037 Nuri	883	390	493
05 Silifke İlçesi				038 Olukbaşı (Tekirkuyuzcu)	910	441	469
Şehir	14 624	7 463	7 161	039 Ortaören	422	226	196
				040 Pelitpınarı (Kürtler) ...	313	146	167
				041 Sabak	398	187	211
				042 Sarıcalar	308	167	141
				043 Savaşçı	1 144	569	575
				044 Senir	591	292	299
				045 Seyranlık	465	220	245
				046 Sökün	847	410	437

İlçe, Bucak ve Köy Muhtarlıkları itibariyle nüfus sayısı
Population by İlçe (District), Bucak (Sub-district) and Muhtarlık (Village)

Mevkiler Locality	Nüfus Population			Mevkiler Locality	Nüfus Population		
	Toplam Total	Erkek Male	Kadın Female		Toplam Total	Erkek Male	Kadın Female
047 Sömek	726	374	352	06 Tarsus İlçesi			
048 Susanoğlu	510	247	263				
049 Tosmurlu	396	185	211	Şehir	74 510	38 403	36 107
050 Türkmenuşağı	201	107	94				
051 Ulugöz (Muhacirciftliği)	724	396	328	0 Merkez Bucacı			
052 Yenibahçe	292	136	156	001 Ağzıdelik	371	209	162
053 Yenisu	273	129	144	002 Akarsu (Zubeyir)	101	68	33
Toplam - Total	28 502	14 163	14 339	003 Akcakocalı	243	122	121
1 Mağara Bucacı				004 Akgedik	347	169	178
000 Mağara (Kırobastı-Mara) (B.M.) (PTT)	612	287	325	005 Aladağlı (Abdurrahmanketgude)	646	301	345
001 Ayastürkmenli (Süzerlik)	187	95	92	006 Aliğa	694	331	363
002 Cambazlı	604	285	319	007 Aliefendioğlu	608	287	321
003 Çatak	759	375	384	008 Alifakı	1 319	710	609
004 Kavak	604	278	326	009 Bağlarbaşı	882	443	439
005 Kıca	680	307	373	010 Baharlı	131	68	63
006 Kızılgeçit	222	100	122	011 Bahşiş	409	226	183
007 Kocaoluk	257	132	125	012 Ballica	616	306	310
008 Ovacık	1 249	598	651	013 Belenköy	592	302	290
009 Örenköy	474	229	245	014 Bolatlı (Ebulhadi)	622	322	300
010 Recepti (Uzuncaburç)	1 531	744	787	015 Böğrüegri	234	97	137
011 Sartaydın (Saraydın) ...	1 211	615	596	016 Büyükkösebalcı	313	157	156
012 Seydili	395	201	194	017 Cırbıklar	704	330	374
013 Sahmurlu	230	120	110	018 Cinköy	1 024	542	482
014 Yeğenli	774	401	373	019 Çağbaşı (Tiznik)	711	346	365
Toplam - Total	9 789	4 767	5 022	020 Çakırlı	276	164	112
2 Taşucu Bucacı				021 Çamtepe	63	44	19
000 Taşucu (B.M.) (B) (PTT)	2 132	1 088	1 044	022 Çatalca	1 341	642	699
001 Akdere (Akdereışıklı) ...	1 179	596	583	023 Çataltepe (Çatalkeli) ...	512	267	245
002 Bolacahıkoynucu	379	195	184	024 Çavdarlı (Kırıştan) ...	437	226	211
003 Buruncu	487	250	237	025 Çayboyu (Egemen) ...			
004 Gülümüşpaşalı	577	300	277	026 Çiçekli (Firengülüs) (PTT)	1 406	768	638
005 Hacıısaklı	1 284	621	663	027 Çirıştepe	197	98	99
006 Hırmanlı	738	347	391	028 Çöplü	524	238	286
007 Işıklı (Ovacıkışıklı) ...	927	450	477	029 Dadalı	275	122	153
008 İmamuşağı	1 188	593	595	030 Dedeler	711	355	356
009 Kocarımar	266	129	137	031 Deliminnet	1 197	557	640
Toplam - Total	9 157	4 569	4 588	032 Dorak	294	144	150
Bucak ve Köyler Toplamı	47 448	23 499	23 949	033 Eskişehir	284	139	145
Silifke İlçesi Toplamı ...	62 072	30 962	31 110	034 Evcı	784	391	393
				035 Gürlü (Korlu)	112	58	54
				036 Halitağa	404	212	192
				037 Hasanağa	465	241	224
				038 Huzurkent	4 503	2 338	2 165
				039 İbrişim	448	218	230
				040 İhsaniye (Melemez) ...	190	97	93
				041 İncirlikuyu	350	181	169

İlçe, Bucak ve Köy Muhtarlıkları itibariyle nüfus sayısı
Population by İlçe (District), Bucak (Sub-district) and Muhtarlık (Village)

Mevkiler Locality	Nüfus Population			Mevkiler Locality	Nüfus Population		
	Toplam Total	Erkek Male	Kadın Female		Toplam Total	Erkek Male	Kadın Female
042 Kaklıktaş	584	286	298	002 Ardıçlı (<i>Kenzin</i>)	683	316	367
043 Kaleburcu (<i>Kalburcu</i>)	585	268	317	003 Boğazpınar (<i>Boğazkınır</i>)	583	276	307
044 Karaçerçili	330	219	111	004 Çavuşlu	742	329	413
045 Karadiken	543	251	292	005 Çevreli (<i>Muhat</i>)	553	330	223
046 Karadirlik	568	280	288	006 Çiftlik	317	153	164
047 Karayayla	562	257	305	007 Çokak	495	225	270
048 Karsavuran	76	47	29	008 Çukurbağ (<i>Zifilik</i>)	793	413	380
049 Kayadibi	367	153	214	009 Damlama (<i>Muzur</i>)	636	291	345
050 Kefeli	554	276	278	010 Eminlik	237	112	125
051 Kelahmet (<i>Gemili</i>)	678	320	358	011 Emirler	254	134	120
052 Kerimler	233	118	115	012 Göçük	664	290	374
053 Kösebalcı	321	140	181	013 Gömmece	204	104	100
054 Köşerli (<i>Özel</i>)	952	469	483	014 Hacıhamzalı	1 553	772	781
055 Kulak	223	112	111	015 İnköy	264	125	139
056 Kurbanlı (<i>Aladinli</i>)	280	107	173	016 Kaburgediği	305	157	148
057 Mahmutağa (<i>Kötüköy</i>)	300	164	136	017 Kadelli	708	361	347
058 Mantaş	280	151	129	018 Karakütük	318	170	148
059 Meşelik (<i>Şamlar</i>)	767	347	420	019 Kesli	622	312	310
060 Muratlı	241	126	115	020 Kırıt	382	183	199
061 Nacarlı (<i>Kölemusalı</i>)	783	382	401	021 Kızılçukur	581	267	314
062 Nemiroğlu	518	221	297	022 Kozoluk	208	99	109
063 Özbek (<i>Kurtmusa</i>)	871	429	442	023 Kuşcular	167	81	86
064 Parmakkurdu	665	342	323	024 Olukkoyağı	737	352	385
065 Pirömerli	449	221	228	025 Sandal	497	228	269
066 Reşadiye	406	211	195	026 Sanlıca (<i>Fenk</i>)	230	114	116
067 Sağlıklı (<i>Bayramlı</i>)	1 124	542	582	027 Sıraköy	302	165	137
068 Sarıbrahımlı	450	226	224	028 Taşobası	913	431	482
069 Sarıveli	421	185	236	029 Yanıkkışla	949	426	523
070 Sayköy	345	169	176	030 Yaylaçukuru (<i>Panzıkçukuru</i>) (B) (PTT)	3 149	1 530	1 619
071 Simithacı	160	66	94	031 Yazlık	120	59	61
072 Sucular	442	207	235	032 Yeniköy	223	108	115
073 Taşçılar	569	298	271	Toplam - Total	19 622	9 500	10 122
074 Taşkuyu	308	155	153	2 Namrun Bucığı			
075 Tepeköy	296	155	141	000 Çamlıyayla (<i>Namrunkale</i>) (B.M.) (B)	2 080	1 073	1 007
076 Topaklı	480	245	235	001 Bağçatağı	222	92	130
077 Ulaş (<i>Koculaş</i>)	1 189	581	608	002 Belçınar (<i>Ulumeres</i>)	451	232	219
078 Verimli (<i>Badras</i>)	488	313	175	003 Beylice (<i>Manaz</i>)	1 411	728	683
079 Yaramış	496	243	253	004 Darıpınarı	672	324	348
080 Yeniçay (<i>Araplar-Adaköy</i>)	204	98	106	005 Fakılar	711	347	364
081 Yeşilkuyu (<i>Abdalkuyusu</i>)	735	351	384	006 Karam (<i>Körmenlik</i>)	248	114	134
082 Yunusoğlu	704	382	322	007 Kiscicik	197	95	102
Toplam - Total	45 887	22 949	22 938	008 Korucak (<i>Köristan</i>)	308	134	174
1 Gülek Bucığı				009 Sarıkavak (PTT)	980	479	501
000 Çamalan (B.M.) (PTT)	614	314	300				
001 Alibeyli	619	273	346				

İli : 33 İÇEL
Province of

İlçe, Bucak ve Köy Muhtarlıkları itibariyle nüfus sayısı
Population by ilçe (District), Bucak (Sub-district) and Muhtarlık (Village)

Mevkiler Locality	Nüfus Population			Mevkiler Locality	Nüfus Population		
	Toplam Total	Erkek Male	Kadın Female		Toplam Total	Erkek Male	Kadın Female
010 Sarıkoyak				011 Konaklar (<i>Meliki</i>) ...	175	91	84
(<i>Sarmçkoyağı</i>)	400	192	208	012 Kumdere	505	234	271
011 Sebil	2 612	1 294	1 318	013 Kütüklü	209	98	111
012 Yalamık	307	143	164	014 Özlüce (<i>Nailihürriyet</i>)			
Toplam - Total	10 599	5 247	5 352	(<i>Kazıkbaş</i>)	370	177	193
3 Yenice Bucağı				015 Tekeliören (<i>Tekelviran</i>)	625	300	325
000 Yenice (B.M.) (B) (PTT)	3 493	1 842	1 651	016 Tepeçaylak (<i>Gevişma</i>)	207	92	115
001 Arıklı	385	198	187	017 Topçu	204	96	108
002 Avadan	499	252	247	018 Yunacık			
003 Baltalı	749	423	326	(<i>Hamamkurbu</i>)	239	118	121
004 Camilimanda	296	130	166	019 Yüksek	436	193	243
005 Esenler (<i>Tekfur</i>)	554	279	275	Toplam - Total	11 602	5 800	5 802
006 Günyurdu (<i>Nermek</i>) ...	487	230	257	Bucak ve Köyler Toplamı	87 710	43 496	44 214
007 Hacıbozan	367	178	189	Tarsus İlcesi Toplamı ...	162 220	81 899	80 321
008 Kamberhüyüğü	612	278	334	İl Toplamı	590 943	300 197	290 746
009 Kargılı	1 141	557	584				
010 Kocaköy	49	34	15				

İli : 34 İSTANBUL
Province of

301

İlçeler itibariyle şehir ve köy nüfusları, yüzölçümü ve nüfus yoğunluğu
City and village population, area, and density by "ilçe" (District)

İlçeler Districts	Toplam Total			Şehirler nüfusu City population (1)			Köyler nüfusu Village population (2)			Yüz ölçümü Area (km ²) (3)	Nüfus Yoğun- luğu Density (4)
	Toplam Total	Erkek Male	Kadın Female	Toplam Total	Erkek Male	Kadın Female	Toplam Total	Erkek Male	Kadın Female		
Toplam — Total	3019 032	1624 658	1394 374	2203 337	1183 864	1019 473	815 695	440 794	374 901	5 712	528
01 Adalar	17 600	10 841	6 759	17 600	10 841	6 759	—	—	—	10	1 810
02 Bakırköy	341 743	185 147	156 596	148 312	82 193	66 119	193 431	102 954	90 477	275	1 241
03 Beşiktaş	136 105	71 669	64 436	136 105	71 669	64 436	—	—	—	11	12 925
04 Beykoz	76 385	41 347	35 038	61 206	33 318	27 888	15 179	8 029	7 150	430	177
05 Beyoğlu	225 850	125 421	100 429	225 850	125 421	100 429	—	—	—	20	11 169
06 Eminönü	136 997	85 643	51 354	136 997	85 643	51 354	—	—	—	4	30 579
07 Eyüp	238 831	128 628	110 203	86 384	46 198	40 186	152 447	82 430	70 017	298	800
08 Fatih	417 662	217 851	199 811	417 662	217 851	199 811	—	—	—	13	32 251
09 Gaziosmanpaşa	125 667	66 892	58 775	89 778	47 918	41 860	35 889	18 974	16 915	116	1 083
10 Kadıköy	241 593	122 893	118 700	237 519	120 790	116 729	4 074	2 103	1 971	33	7 381
11 Sarıyer	67 902	36 666	31 236	62 957	34 122	28 835	4 945	2 544	2 401	146	464
12 Şişli	365 621	191 232	174 389	250 605	128 147	122 458	115 016	63 085	51 931	4	89 833
13 Üsküdar	171 267	91 558	79 709	143 527	77 180	66 347	27 740	14 378	13 362	186	920
14 Zeytinburnu	117 905	63 714	54 191	117 905	63 714	54 191	—	—	—	12	10 043
15 Çatalca	69 523	41 072	28 451	6 884	4 065	2 819	62 639	37 007	25 632	1 715	40
16 Kartal	168 822	93 256	75 566	35 381	19 237	16 144	133 441	74 019	59 422	433	390
17 Silivri	37 443	19 302	18 141	7 528	4 224	3 304	29 915	15 078	14 837	778	48
18 Şile	19 427	9 776	9 651	3 448	2 201	1 247	15 979	7 575	8 404	736	26
19 Yalova	42 689	21 750	20 939	17 689	9 132	8 557	25 000	12 618	12 382	492	86

- (1) Şehir : İl ve ilçe merkezlerinin belediye sınırları içinde kalan alan.
(2) Köy : İl ve ilçe merkezlerinin belediye sınırları dışında kalan Bucak ile Köy Muhtarlıkları.
(3) Yüzölçümüne göller dahil değildir.
(4) Bir kilometrekareye düşen nüfus.

- (1) City : Area within the municipal boundaries of Province and District centers.
(2) Village : Sub-district or Muhtarlık outside the municipal boundaries of Province and District centers.
(3) Lake surfaces are excluded.
(4) Population per square kilometer.

Nüfus grupları itibariyle Köyler sayısı ve nüfus toplamları
Number of villages and total
of their inhabitants by population group

Nüfus grupları Population group	Köy sayısı Number of villages	Nüfus toplamı Total population		
		Toplam Total	Erkek Male	Kadın Female
Toplam — Total	283	815 695	440 794	374 901
0 — 50	—	—	—	—
51 — 100	4	291	149	142
101 — 150	12	1 501	791	710
151 — 200	13	2 344	1 169	1 175
201 — 250	17	3 836	1 918	1 918
251 — 300	18	5 009	2 531	2 478
301 — 400	33	11 598	5 908	5 690
401 — 500	31	13 740	7 043	6 697
501 — 750	45	27 718	14 566	13 152
751 — 1000	32	28 070	14 601	13 469
1001 — 1250	21	23 029	12 032	10 997
1251 — 1500	13	18 010	9 327	8 683
1501 — 1750	8	12 940	6 505	6 435
1751 — 2000	2	3 665	1 853	1 812
2001 — 2250	1	2 067	1 110	957
2251 — 2500	4	9 315	4 940	4 375
2501 — 2750	—	—	—	—
2751 — 3000	2	5 761	2 979	2 782
3001 — 3250	—	—	—	—
3251 +	27	646 801	353 372	293 429

- (1) Köy : İl ve ilçe merkezlerinin belediye sınırları dışında kalan Bucak ile Köy Muhtarlıkları.

- (1) Village : Sub-district or muhtarlık outside the municipal boundaries of Province and District centers.

İlçe, Bucak ve Köy Muhtarlıkları itibarıyla nüfus sayısı
Population by İlçe (District), Bucak (Sub-district) and Muhtarlık (Village)

Mevkiler Locality	Nüfus Population			Mevkiler Locality	Nüfus Population		
	Toplam Total	Erkek Male	Kadın Female		Toplam Total	Erkek Male	Kadın Female
01 Adalar İlcesi				04 Beykoz İlcesi			
Şehir	17 600	10 841	6 759	Şehir	61 206	33 318	27 888
Adalar İlcesi Toplamı	17 600	10 841	6 759	0 Merkez Bucacı			
02 Bakırköy İlcesi				001 Akbaba	800	430	370
Şehir	148 312	82 193	66 119	002 Alibahadır	403	219	184
0 Merkez Bucacı				003 Anadolufereni	736	521	215
001 Avcılar (B) (PTT)	9 854	6 028	3 826	004 Çavuşbaşı	1 501	746	755
002 Firuz (PTT)	1 349	690	659	005 Çayağzı (Riva)	167	86	81
003 Halkalı (PTT)	5 880	3 199	2 681	006 Dereşeki	1 676	842	834
004 Küçükçekmece (B)	43 385	22 441	20 944	007 M. Şevketpaşa	993	489	504
005 Safra (B)	25 504	13 333	12 171	008 Polonez	196	114	82
Toplam - Total	85 972	45 691	40 281	009 Poyraz	764	423	341
1 Mahmutbey Bucacı				010 Tokat	2 995	1 544	1 451
000 Mahmutbey (Kalfaköy) (B.M.) (PTT)	1 757	901	856	Toplam - Total	10 231	5 414	4 817
001 Altınşehir	897	537	360	1 Mahmutşevketpaşa Bucacı			
002 Atışalanı (Avans)	1 222	668	554	000 Ömerli (B.M.) (PTT) ...	1 062	563	499
003 Bağcılar (Çiftburgaz)	6 314	3 469	2 845	001 Bozhane	544	259	285
004 Esenler (Litres) (B) (PTT)	31 382	16 756	14 626	002 Cumhuriyet	485	241	244
005 Güneşli (Papazçiftliği)	1 095	607	488	003 Esenceli	142	82	60
006 Güngören (Vidos) (B)	22 160	11 773	10 387	004 Göllü	147	77	70
007 Habibler (Çmarlıhan)	855	475	380	005 Hüseyinli	344	197	147
008 İkitelli	474	272	202	006 Kılıçlı	704	358	346
009 Kayabaşı (Ayayorgi) ...	874	430	444	007 Koçullu	163	101	62
010 Kirazlı	522	304	218	008 Muratlı	218	183	35
011 Kocasinan (Nifos) (B)	30 384	15 930	14 454	009 Öyümce	302	151	151
012 Şamlar	748	347	401	010 Paşamandıra	560	260	300
013 Yenibosna (Viranbosna)	8 775	4 794	3 981	011 Sırapınar	277	143	134
Toplam - Total	107 459	57 263	50 196	Toplam - Total	4 948	2 615	2 333
Bucak ve Köyler Toplamı	193 431	102 954	90 477	Bucak ve Köyler Toplamı	15 179	8 029	7 150
Bakırköy İlcesi Toplamı	341 743	185 147	156 596	Beykoz İlcesi Toplamı	76 385	41 347	35 038
03 Beşiktaş İlcesi				05 Beyoğlu İlcesi			
Şehir	136 105	71 669	64 436	Şehir	225 850	125 421	100 429
Beşiktaş İlcesi Toplamı	136 105	71 669	64 436	Beyoğlu İlcesi Toplamı	225 850	125 421	100 429
				06 Eminönü İlcesi			
				Şehir	136 997	85 643	51 354
				Eminönü İlcesi Toplamı	136 997	85 643	51 354

İlçe, Bucak ve Köy Muhtarlıkları itibarıyla nüfus sayısı
Population by ilçe (District), Bucak (Sub-district) and Muhtarlık (Village)

Mevkiler Locality	Nüfus Population			Mevkiler Locality	Nüfus Population		
	Toplam Total	Erkek Male	Kadın Female		Toplam Total	Erkek Male	Kadın Female
07 Eyüp İlcesi				009 Küçükköy (B)	30 293	15 838	14 455
Şehir	86 384	46 198	40 186	010 Taşoluk (<i>Ayazma</i>)	451	243	208
0 Merkez Bucacı				011 Tayakadın	632	329	303
001 Alibeyköy (B)	22 072	11 658	10 414	Toplam - Total	35 889	18 974	16 915
002 Sağmalcılar (B)	124 085	67 227	56 858	Bucak ve Köyler Toplamı	35 889	18 974	16 915
Toplam - Total	146 157	78 885	67 272	Gaziosmanpaşa İlcesi			
1 Kemerburgaz Bucacı				Toplam	125 667	66 892	58 775
000 Kemerburgaz (B.M.) (PTT)	3 823	2 131	1 692	10 Kadıköy İlcesi			
001 Ağaçlı	396	258	138	Şehir	237 519	120 790	116 729
002 Akpınar	431	261	170	0 Merkez Bucacı			
003 Çiftalan	207	120	87	001 Küçükbakkal	4 074	2 103	1 971
004 Göktürk (<i>Petnehor</i>) ...	579	313	266	Toplam - Total	4 074	2 103	1 971
005 İhsaniye	121	71	50	Bucak ve Köyler Toplamı	4 074	2 103	1 971
006 Kısırmandıra	228	126	102	Kadıköy İlcesi Toplamı	241 593	122 893	118 700
007 Odayeri	104	55	49	11 Sarıyer İlcesi			
008 Pirinççi	401	210	191	Şehir	62 957	34 122	28 835
Toplam - Total	6 290	3 545	2 745	0 Merkez Bucacı			
Bucak ve Köyler Toplamı	152 447	82 430	70 017	001 Bahçeköy	1 517	772	745
Eyüp İlcesi Toplamı ...	238 831	128 628	110 203	002 Demirci	118	65	53
08 Fatih İlcesi				003 Garipce	282	109	173
Şehir	417 662	217 851	199 811	004 Gümüşdere (<i>Domuzdere</i>)	614	318	296
Fatih İlcesi Toplamı ...	417 662	217 851	199 811	005 Kısırkaya	115	69	46
09 Gaziosmanpaşa İlcesi				006 Kumköy (<i>Kilyos</i>)	485	236	249
Şehir	89 778	47 918	41 860	007 Rumelifeneri	1 180	636	544
0 Merkez Bucacı				008 Uskumru	341	179	162
001 Arnavutköy (PTT)	1 197	640	557	009 Zekeriya	293	160	133
002 Boğazköy	753	415	338	Toplam - Total	4 945	2 544	2 401
003 Bolluca	257	149	108	Bucak ve Köyler Toplamı	4 945	2 544	2 401
004 Cebeci	931	656	275	Sarıyer İlcesi Toplamı	67 902	36 666	31 236
005 Çilingir	430	230	200	12 Şişli İlcesi			
006 Hacımaşalı	212	105	107	Şehir	250 605	128 147	122 458
007 Haraççı	458	222	236				
008 İmrahor	275	147	128				

İlçe, Bucak ve Köy Muhtarlıkları itibarıyla nüfus sayısı
Population by İlçe (District), Bucak (Sub-district) and Muhtarlık (Village)

Mevkiler Locality	Nüfus Population			Mevkiler Locality	Nüfus Population		
	Toplam Total	Erkek Male	Kadın Female		Toplam Total	Erkek Male	Kadın Female
0 Merkez Bucağı				004 Binkılıç (<i>Istıranca</i>) (PTT)	2 766	1 435	1 331
001 Ayazağa	3 589	2 452	1 137	005 Çakıl	1 399	712	687
002 Kağıthane (<i>Sadabat</i>) (B)	111 427	60 633	50 794	006 Çanakca	1 377	696	681
Toplam - Total	115 016	63 085	51 931	007 Dağyenice	479	248	231
Bucak ve Köyler Toplamı	115 016	63 085	51 931	008 Elbasan	700	344	356
Şişli İlcesi Toplamı	365 621	191 232	174 389	009 Gökçeli	489	257	232
13 Üsküdar İlcesi				010 Gümüşpınar	674	331	343
Şehir	143 527	77 180	66 347	011 Hallaçlı	528	284	244
0 Merkez Bucağı				012 İhsaniye	1 141	512	629
001 Alemdar	668	354	314	013 İnceğiz	430	206	224
002 Aşağıdudullu	1 076	572	504	014 İzzettin	670	369	301
003 Çekme	381	200	181	015 Kabakca	1 013	512	501
004 Reşadiye	276	150	126	016 Kalfa	473	241	232
005 Sarıgazi	710	380	330	017 Kestanelik (PTT)	1 191	589	602
006 Sultançiftliği	500	270	230	018 Kızılcaali	314	152	162
007 Ümraniye (B)	22 969	11 842	11 127	019 Muratbey	929	440	489
008 Yenidoğan	170	90	80	020 Nakkaş	846	430	416
009 Yukarıdudullu	990	520	470	021 Oklalı	403	205	198
Toplam - Total	27 740	14 378	13 362	022 Ovayenice	977	489	488
Bucak ve Köyler Toplamı	27 740	14 378	13 362	023 Örcünlü	372	203	169
Üsküdar İlcesi Toplamı	171 267	91 558	79 709	024 Örencik (<i>Tarfa</i>)	908	455	453
14 Zeytinburnu İlcesi				025 Subaşı	536	258	278
Şehir	117 905	63 714	54 191	026 Yaylacık	59	25	34
Zeytinburnu İlcesi Toplamı	117 905	63 714	54 191	027 Yazlık	293	160	133
15 Çatalca İlcesi				Toplam - Total	21 189	10 646	10 543
Şehir	6 884	4 065	2 819	1 Büyükçekmece Bucağı			
0 Merkez Bucağı				000 Büyükçekmece (B.M.)			
001 Akalan	837	401	436	(B) (PTT)	3 913	2 458	1 455
002 Aydınlar (<i>Alaton</i>)	1 038	513	525	001 Ahmediye	435	222	213
003 Bahşayış	347	179	168	002 Çakmaklı	344	182	162
				003 Esenyurt (<i>Ekşinöz</i>)	923	468	455
				004 Gürpınar (<i>Anarşa</i>)	1 305	659	646
				005 Güzelce (<i>Çüplüce</i>)	722	401	321
				006 Kavaklı	501	271	230
				007 Kırış	371	202	169
				008 Kumburgaz (PTT)	928	574	354
				009 Mimarsinan	2 296	1 266	1 030
				010 Tepecik	1 607	863	744
				011 Türkoba	339	170	169
				012 Yakuplu	974	549	425
				Toplam - Total	14 658	8 285	6 373
				2 Hadımköy (Boyalık) Bucağı			
				000 Hadımköy (B.M.) (B)			
				(PTT)	10 806	9 388	1 418

İlçe, Bucak ve Köy Muhtarlıkları itibariyle nüfus sayısı
Population by İlçe (District), Bucak (Sub-district) and Muhtarlık (Village)

Mevkiler Locality	Nüfus Population			Mevkiler Locality	Nüfus Population		
	Toplam Total	Erkek Male	Kadın Female		Toplam Total	Erkek Male	Kadın Female
001 Baklalı	355	186	169	010 Soğanlık (B)	13 967	9 582	4 385
002 Balaban	552	281	271	011 Şeyhli (Şıhlı)	744	385	359
003 Boyalık	604	327	277	012 Tepeören (Tepeviran)	512	274	238
004 Deliklikaya	154	82	72	013 Tuzla (B) (PTT)	9 905	6 347	3 558
005 Dursun	423	227	196	014 Yakacık (B)	10 842	5 798	5 044
006 Durusu (Terkos) (PTT)	1 448	751	697	015 Yayalar	1 421	841	580
007 Hoşdere (Bojdar)	613	368	245	Toplam - Total	129 603	72 049	57 554
008 Karaağaç	308	159	149	1 Samandıra Bucacı			
009 Karaburun (PTT)	381	214	167	000 Samandıra (B.M.) (PTT)	549	295	254
010 Ömerli	287	157	130	001 Balıca	301	161	140
011 Sazlıbosna	884	437	447	002 Büyükbakkal	374	198	176
012 Yassıören (Yassıviran)	1 025	793	232	003 Emirli	260	137	123
013 Yeniköy	842	455	387	004 Kurna	350	167	183
014 Yeşilbayır (Muha)	641	468	173	005 Kurtdoğan	393	197	196
Toplam - Total	19 323	14 293	5 030	006 Paşaköy	506	266	240
3 Karacaköy Bucacı				007 Sultanbeylik	1 105	549	556
000 Karacaköy (B.M.) (PTT)	1 908	952	956	Toplam - Total	3 838	1 970	1 868
001 Başak (Sivas)	353	174	179	Bucak ve Köyler Toplamı	133 441	74 019	59 422
002 Belgrat	368	179	189	Kartal İlcesi Toplamı ...	168 822	93 256	75 566
003 Çelepköy	373	179	194	17 Silivri İlcesi			
004 Çiftlikköy	1 708	848	860	Şehir	7 528	4 224	3 304
005 Hisarbeyli	382	179	203	0 Merkez Bucacı			
006 Karamandere	549	271	278	001 Akören	1 292	632	660
007 Ormanlı	1 017	552	465	002 Alipaşa	693	376	317
008 Yalıköy (Podıma) (PTT)	811	449	362	003 Çanta	1 709	824	885
Toplam - Total	7 469	3 783	3 686	004 Çeltik	784	359	425
Bucak ve Köyler Toplamı	62 639	37 007	25 632	005 Değirmen (Germeyan)			
Çatalca İlcesi Toplamı	69 523	41 072	28 451	(B) (PTT)	3 275	1 627	1 648
16 Kartal İlcesi				006 Fener (PTT)	2 334	1 168	1 166
Şehir	35 381	19 237	16 144	007 Gazitepe (Haraççı) ...	778	398	380
0 Merkez Bucacı				008 Kadıköy	1 539	797	742
001 Aydınlı	1 484	890	594	009 Kamiloba (Celaliye)			
002 Başbüyük	896	450	446	(Şatıroz) (B)	2 390	1 251	1 139
003 Dolayoba	13 165	6 991	6 174	010 Kavaklı (Feteköy)	1 088	535	553
004 Güzelyalı	549	304	245	011 Küçükklıçlı	293	160	133
005 Kurtköy	685	368	317	012 Ortaköy (Sürgün)	1 683	813	870
006 Küçükyalı (B)	15 268	7 860	7 408	013 Selimpaşa (Bigados) ...	2 295	1 255	1 040
007 Maltepe (B)	32 196	17 508	14 688	014 Seymen (K. Seymen)	1 116	552	564
008 Orhanlı	475	245	230	015 Yolçatı (Gelevri)	524	304	220
009 Pendik (B)	27 494	14 206	13 288	Toplam - Total	21 793	11 051	10 742

İlçe, Bucak ve Köy Muhtarlıkları itibariyle nüfus sayısı
Population by İlçe (District), Bucak (Sub-district) and Muhtarlık (Village)

Mevkiler Locality	Nüfus Population			Mevkiler Locality	Nüfus Population		
	Toplam Total	Erkek Male	Kadın Female		Toplam Total	Erkek Male	Kadın Female
1 Sinekli Bucağı				001 Alacalı	282	142	140
000 Sinekli (B.M.)	538	266	272	002 Avcıkoru (<i>Hamidiye</i>)	61	33	28
001 Bekirli	430	215	215	003 Biçkidere	186	89	97
002 Beyciler	1 010	507	503	004 Doğançılı	226	97	129
003 Büyükçavuşlu	1 325	632	693	005 Domalı	233	102	131
004 Büyükkılıçlı	869	421	448	006 Karakiraz	242	111	131
005 Çayırdere	982	501	481	007 Kervansaray	347	167	180
006 Danamandıra	826	410	416	008 Kömürlük	227	88	139
007 Kurfalı	1 194	582	612	009 Kurna	170	88	82
008 Küçüksinekli (<i>Istasyon</i>)	244	124	120	010 Oruçoğlu (<i>Yılanyatağı</i>)	321	164	157
009 Sayalar	704	369	335	011 Sofular	198	84	114
Toplam - Total	8 122	4 027	4 095	012 Ulupelit	92	48	44
Bucak ve Köyler Toplamı	29 915	15 078	14 837	013 Üvezli	282	144	138
Silivri İlcesi Toplamı ...	37 443	19 302	18 141	Toplam - Total	3 069	1 486	1 583
18 Şile İlcesi				2 Teke Bucağı			
Şehir	3 448	2 201	1 247	000 Teke (B.M.) (PTT) ...	517	241	276
0 Merkez Bucağı				001 Değirmençayırı	404	205	199
001 Ahmetli	370	205	165	002 Hasanlı	582	290	292
002 Akçakese	281	108	173	003 Osmanköy	402	206	196
003 Bozkoca	115	45	70	004 Sortullu	137	61	76
004 Çayırbaşı	106	65	41	005 Yaka	249	128	121
005 Darlık	199	96	103	006 Yaylalı	148	72	76
006 Erenler (<i>Erenlermezarlığı</i>)	104	51	53	007 Yazımanayır	405	204	201
007 İmrendere	188	90	98	Toplam - Total	2 844	1 407	1 437
008 İmrenli	198	83	115	3 Yeşilçay (Ağva) Bucağı			
009 Kabakoz	478	222	256	000 Ağva (<i>Yeşilçay</i>) (B.M.) (PTT)	767	398	369
010 Karabeyli	260	133	127	001 Bucaklı	613	255	358
011 Karaca	232	93	139	002 Çataklı	299	147	152
012 Karamandere	175	89	86	003 Geredeli	994	446	548
013 Kızılca	414	209	205	004 Göçe	811	359	452
014 Korusu	201	100	101	005 Gökmaslı	374	172	202
015 Meşrutiyet (<i>Deliahmetçifliği</i>)	79	43	36	006 Göksu	638	298	340
016 Satmazlı	160	67	93	007 Hacılı	217	96	121
017 Yeniköy	312	172	140	008 İsaköy	241	105	136
Toplam - Total	3 872	1 871	2 001	009 Kadıköy	208	87	121
1 Alacalı Bucağı				010 Kurfalı	291	118	173
000 Yeşilvadi (<i>Heciz</i>) (B.M.)	202	129	73	011 Soğullu	418	196	222
				012 Şuayıplı	323	134	189
				Toplam - Total	6 194	2 811	3 383
				Bucak ve Köyler Toplamı	15 979	7 575	8 404
				Şile İlcesi Toplamı	19 427	9 776	9 651

İlçe, Bucak ve Köy Muhtarlıkları itibariyle nüfus sayısı
Population by İlçe (District), Bucak (Sub-district) and Muhtarlık (Village)

Mevkiler Locality	Nüfus Population			Mevkiler Locality	Nüfus Population		
	Toplam Total	Erkek Male	Kadın Female		Toplam Total	Erkek Male	Kadın Female
19 Yalova İlcesi				1 Çınarcık Bucağı			
Şehir	17 689	9 132	8 557	000 Çınarcık (B.M.) (PTT)	2 067	1 110	957
0 Merkez Bucağı				001 Çalca	385	180	205
001 Akköy (PTT)	1 150	567	583	002 Esenköy (Katırlı)	858	424	434
002 Çiftlik	1 408	750	658	003 Kocadere			
003 Elmalık (PTT)	726	332	394	(Aşağıkocadere)	749	390	359
004 Esadiye	144	78	66	004 Kuru	886	454	432
005 Gacık	730	347	383	005 Ortaburun	306	129	177
006 Gökçedere	1 079	590	489	006 Şenköy			
007 Güney (Reşadiye)	521	245	276	(Yukarıkocadere)	443	233	210
008 Hacımehmet	502	258	244	007 Teşvikiye (Zindan)	1 047	511	536
009 Kadıköy (PTT)	1 469	727	742	Toplam - Total	6 741	3 431	3 310
010 Kâzımiye	263	136	127	2 Kılıç Bucağı			
011 Kirazlı	487	243	244	000 Kılıç (B.M.) (PTT) ...	1 347	688	659
012 Kurtköy	324	147	177	001 Burhaniye	364	184	180
013 Safran (Paşaköy)	1 003	492	511	002 Çukur	903	459	444
014 Samanlı (PTT)	448	233	215	003 Denizçalı	574	380	194
015 Soğucak	460	214	246	004 Dereköy	423	214	209
016 Sugören (Cengiler)				005 Kabaklı	249	124	125
(PTT)	1 386	659	727	006 Lâledere	509	239	270
017 Sultaniye	258	131	127	007 Taşköprü	746	368	378
018 Üvezpınar	403	194	209	Toplam - Total	5 115	2 656	2 459
019 Yenimahalle	383	188	195	Bucak ve Köyler Toplamı	25 000	12 618	12 382
Toplam - Total	13 144	6 531	6 613	Yalova İlcesi Toplamı...	42 689	21 750	20 939
				İl Toplamı	3 019 032	1 624 658	1 394 374

İlçeler itibariyle şehir ve köy nüfusları yüzölçümü ve nüfus yoğunluğu
City and village population, area, and density by "ilçe" (District)

İlçeler Districts	Toplam Total			Şehirler nüfusu City population (1)			Köyler nüfusu Village population (2)			Yüz ölçümü Area (km ²) (3)	Nüfus Yoğun- luğu Density (4)
	Toplam Total	Erkek Male	Kadın Female	Toplam Total	Erkek Male	Kadın Female	Toplam Total	Erkek Male	Kadın Female		
Toplam — Total	1427 173	739 429	687 744	753 041	391 502	361 539	674 132	347 927	326 205	11 973	119
00 Merkez İlçesi Province center	582 550	309 784	272 766	400 038	208 853	191 185	182 512	100 931	81 581	1 294	450
01 Karşıyaka	141 728	71 165	70 563	120 794	60 571	60 223	20 934	10 594	10 340	97	1 461
02 Bayındır	41 870	20 916	20 954	12 684	6 429	6 255	29 186	14 487	14 699	588	71
03 Bergama	86 169	42 471	43 698	27 044	13 616	13 428	59 125	28 855	30 270	1 688	51
04 Bornova	89 321	48 677	40 644	33 273	19 387	13 886	56 048	29 290	26 758	203	440
05 Çeşme	10 186	5 284	4 902	3 940	2 138	1 802	6 246	3 146	3 100	260	39
06 Dikili	18 348	9 325	9 023	6 166	3 164	3 002	12 182	6 161	6 021	541	33
07 Foça	11 784	6 574	5 210	3 323	2 275	1 048	8 461	4 299	4 162	247	47
08 Karaburun	6 683	3 470	3 213	1 120	611	509	5 563	2 859	2 704	413	16
09 Kemalpaşa	35 710	18 128	17 582	5 862	2 978	2 884	29 848	15 150	14 698	658	54
10 Kınık	24 621	12 265	12 356	8 982	4 522	4 460	15 639	7 743	7 896	436	56
11 Kiraz	32 538	15 969	16 569	4 935	2 578	2 357	27 603	13 391	14 212	533	61
12 Menemen	66 739	35 241	31 498	16 734	9 281	7 453	50 005	25 960	24 045	1 014	65
13 Ödemiş	117 842	58 434	59 408	34 630	17 070	17 560	83 212	41 364	41 848	1 212	97
14 Seferihisar	10 235	5 311	4 924	5 670	2 986	2 684	4 565	2 325	2 240	364	28
15 Selçuk	16 757	8 280	8 477	11 101	5 541	5 560	5 656	2 739	2 917	295	56
16 Tire	62 601	31 039	31 562	28 018	13 959	14 059	34 583	17 080	17 503	802	78
17 Torbalı	50 321	26 025	24 296	16 086	8 753	7 333	34 235	17 272	16 963	600	83
18 Urla	21 170	11 071	10 099	12 641	6 790	5 851	8 529	4 281	4 248	728	29

(1) Şehir : İl ve ilçe merkezlerinin belediye sınırları içinde kalan alan.

(2) Köy : İl ve ilçe merkezlerinin belediye sınırları dışında kalan Bucak ile Köy Muhtarlıkları.

(3) Yüzölçümüne göller dahil değildir.

(4) Bir kilometrekareye düşen nüfus.

(1) City : Area within the municipal boundaries of Province and District centers.

(2) Village : Sub-district or Muhtarlık outside the municipal boundaries of Province and District centers.

(3) Lake surfaces are excluded.

(4) Population per square kilometer.

Nüfus grupları itibariyle Köyler sayısı ve nüfus toplamı

Number of villages and total
of their inhabitants by population group

Nüfus grupları Population group	Köy sayısı Number of villages	Nüfus toplamı Total population		
		Toplam Total	Erkek Male	Kadın Female
Toplam — Total	694	674 132	347 927	326 205
0 — 50	9	297	160	137
51 — 100	9	757	385	372
101 — 150	31	4 016	2 062	1 954
151 — 200	54	9 509	4 841	4 668
201 — 250	51	11 640	6 015	5 625
251 — 300	50	13 810	7 051	6 759
301 — 400	103	35 737	17 987	17 750
401 — 500	79	35 367	17 697	17 670
501 — 750	117	72 491	36 209	36 282
751 — 1000	70	59 655	29 379	30 276
1001 — 1250	27	29 605	14 633	14 972
1251 — 1500	24	32 622	16 087	16 535
1501 — 1750	13	20 646	10 159	10 487
1751 — 2000	7	13 259	6 509	6 750
2001 — 2250	10	21 497	10 643	10 854
2251 — 2500	4	9 663	4 733	4 930
2501 — 2750	6	15 924	7 911	8 013
2751 — 3000	1	2 869	1 953	916
3001 — 3250	2	6 289	3 340	2 949
3251 +	27	278 479	150 173	128 306

(1) Köy : İl ve ilçe merkezlerinin belediye sınırları dışında kalan Bucak ile Köy Muhtarlıkları.

(1) Village : Sub-district or muhtarlık outside the municipal boundaries of Province and District centers.

İlçe, Bucak ve Köy Muhtarlıkları itibariyle nüfus sayısı
Population by İlçe (District), Bucak (Sub-district) and Muhtarlık (Village)

Mevkiler Locality	Nüfus Population			Mevkiler Locality	Nüfus Population		
	Toplam Total	Erkek Male	Kadın Female		Toplam Total	Erkek Male	Kadın Female
00 Merkez İlcesi				3 Değirmendere Bucacı			
Şehir	400 038	208 853	191 185	000 Değirmendere (B.M.) (PTT)	1 208	620	588
0 Merkez Bucacı				001 Ahmetbeyli	408	221	187
001 Balçova (B)	11 432	5 885	5 547	002 Çakaltepe	565	304	261
002 Gaziemir (Seydiköy) (B) (PTT)	15 409	11 318	4 091	003 Çamönü (Tıraşca)	647	317	330
003 Gültepe (B)	38 586	20 134	18 452	004 Çile	440	225	215
004 Narlıdere (Yukarınarlıdere) (B) (PTT)	12 853	9 135	3 718	005 Çileme	1 106	526	580
005 Sarnıç	443	233	210	006 Gölova	289	147	142
006 Tırazlı	293	157	136	007 Gümüşsuyu (Gümüldür) (PTT)	2 159	1 105	1 054
007 Uzundere	499	241	258	008 Karacadağ	108	61	47
008 Yeşilyurt (B)	14 075	7 457	6 618	009 Karakuyu	541	270	271
Toplam - Total	93 590	54 560	39 030	010 Özdere (Kesra)	1 810	952	858
				011 Sancaklı	630	338	292
1 Buca Bucacı				012 Yeniköy	1 186	584	602
000 Buca (B.M.) (B) (PTT)	52 526	27 792	24 734	Toplam - Total	11 097	5 670	5 427
001 Belenbaşı	430	232	198	4 Güzelbahçe Bucacı			
002 Karacaagaç	645	346	299	000 Güzelbahçe (Kızılbahçe- Kilizman) (B) (B.M.) (PTT)	3 605	1 939	1 666
003 Kaynaklar (Tahtah) ...	1 082	526	556	001 Çamlı	422	227	195
004 Kırıklar	593	304	289	002 Çamtepe (Sığırkuşruğu)	123	60	63
Toplam - Total	55 276	29 200	26 076	003 Kavacık	640	310	330
				004 Küçükkkaya (Küçükhamidiye)	128	69	59
2 Cumaovası Bucacı				005 Payamlı	359	187	172
000 Cumaovası (B.M.) (B) (PTT)	4 077	2 020	2 057	006 Yelki	1 030	513	517
001 Akçaköy	319	158	161	Toplam - Total	6 307	3 305	3 002
002 Bulgurca (PTT)	1 460	748	712	Bucak ve Köyler Toplamı	182 512	100 931	81 581
003 Çamköy	286	145	141	Merkez İlcesi Toplamı	582 550	309 784	272 766
004 Çatalca (Sandı)	583	305	278				
005 Dereköy	806	412	394	01 Karşıyaka İlcesi			
006 Develi	724	354	370	Şehir	120 794	60 571	60 223
007 Efeçükuru	470	231	239				
008 Gölcükler	577	295	282	0 Merkez Bucacı			
009 Görece	1 075	563	512	001 Balatcık	724	371	353
010 Keler	1 012	507	505	002 Büyükcığıli (B) (PTT)	13 012	6 560	6 452
011 Kısıık	173	84	89	003 Doğançay (Alurca) ...	545	291	254
012 Kuyucak	41	21	20	004 Küçükcığıli (Boşnaklar)	1 572	771	801
013 Künerlik	845	410	435	005 Örnekköy (Dedebaşı)	4 722	2 419	2 303
014 Oğlananası	1 293	650	643	006 Sancaklı	160	76	84
015 Şaşal	594	301	293				
016 Tekeli	1 332	704	628				
017 Yeniköy	575	288	287				
Toplam - Total	16 242	8 196	8 046				

İlçe, Bucak ve Köy Muhtarlıkları itibariyle nüfus sayısı
Population by İlçe (District), Bucak (Sub-district) and Muhtarlık (Village)

Mevkiler Locality	Nüfus Population			Mevkiler Locality	Nüfus Population		
	Toplam Total	Erkek Male	Kadın Female		Toplam Total	Erkek Male	Kadın Female
007 Yamanlar	199	106	93	002 Balcılar (<i>Keçiköy</i>)	454	204	250
Toplam - Total	20 934	10 594	10 340	003 Çıplak	1 789	835	954
Bucak ve Köyler Toplamı	20 934	10 594	10 340	004 Çiftçigediği (<i>Burhanlar</i>)	395	189	206
Karşıyaka İlcesi Toplamı	141 728	71 165	70 563	005 Dernekli	327	162	165
02 Bayındır İlcesi				006 Hasköy	1 953	903	1 050
Şehir	12 684	6 429	6 255	007 Havuzbaşı	119	58	61
0 Merkez Bucağı				008 Karaveliler	437	221	216
001 Alan	327	170	157	009 Kızılcaova	1 060	541	519
002 Alankıyı	158	91	67	010 Osmaniye (<i>Kavakalan-Çınardibi</i>)	506	251	255
003 Buruncuk	493	237	256	011 Osmanlar	263	148	115
004 Canlı (<i>Hamidiye</i>) (PTT)	910	465	445	012 Yakapınar (<i>Uladı</i>)	1 272	620	652
005 Çamlıbel	231	128	103	Toplam - Total	12 540	6 151	6 389
006 Çenikler	184	100	84	Bucak ve Köyler Toplamı	29 186	14 487	14 699
007 Dere	380	197	183	Bayındır İlcesi Toplamı	41 870	20 916	20 954
008 Elifli	622	301	321	03 Bergama İlcesi			
009 Ergenli	866	404	462	Şehir	27 044	13 616	13 428
010 Furunlu	1 607	837	770	0 Merkez Bucağı			
011 Gaziler	296	152	144	001 Ahmetbeyler	609	294	315
012 Hisarlık	466	237	229	002 Alacalar	250	130	120
013 Kabağağaç	191	93	98	003 Armağanlar	459	227	232
014 Karahalilli (<i>Karahallı</i>)	455	234	221	004 Aşağıkırıklar (PTT) ...	1 557	724	833
015 Karahayit	122	58	64	005 Avunduk	139	68	71
016 Karapınar	193	106	87	006 Avunduruk	295	154	141
017 Kızılcağağaç	364	187	177	007 Ayaz	2 015	830	1 185
018 Kızılkeçili	498	240	258	008 Aziziye	902	448	454
019 Kızıloba	900	448	452	009 Bozköy	737	348	389
020 Lutufklar	308	164	144	010 Cevaplı	248	130	118
021 Pınarlı (<i>Burgaz</i>)	1 324	661	663	011 Çakırlar	141	66	75
022 Sarıyurt	717	370	347	012 Çam	425	238	187
023 Söğütören (<i>Karaburgaz</i>)	503	251	252	013 Çit	464	188	276
024 Tokatbaşı	436	216	220	014 Çürükbağ	233	125	108
025 Turan	242	116	126	015 Dağistan (<i>Mecidiye</i>) ...	1 054	501	553
026 Yakacık (<i>Yaka</i>)	855	419	436	016 Doğancı	454	191	263
027 Yusufllu	857	423	434	017 Eğrigöl	329	170	159
028 Zeytinbaşı (<i>Falaka</i>) (PTT)	2 141	1 031	1 110	018 Ferizler	700	311	389
Toplam - Total	16 646	8 336	8 310	019 Gaylan (<i>Burhan</i>)	249	125	124
1 Çırpı Bucağı				020 Gökçeyurt (<i>Yenigöde</i>)	179	95	84
000 Çırpı (B.M.) (B) (PTT)	3 271	1 659	1 612	021 Hamzalı Süleymaniye ...	426	223	203
001 Arıkbaşı	694	360	334	022 İneçikler	351	172	179

İlçe, Bucak ve Köy Muhtarlıkları itibarıyla nüfus sayısı
Population by İlçe (District), Bucak (Sub-district) and Muhtarlık (Village)

Mevkiler Locality	Nüfus Population			Mevkiler Locality	Nüfus Population		
	Toplam Total	Erkek Male	Kadın Female		Toplam Total	Erkek Male	Kadın Female
023 Kadriye (Küçük kayayaşağı) ...	219	111	108	2 Yukarıbey (Kozak) Bucağı			
024 Kaleardı (Kaleardıcahar)	153	72	81	000 Yukarıbey (B.M.)	1 166	580	586
025 Kapıkaya	156	75	81	001 Aşağıbey (PTT)	797	404	393
026 Karahıdırlı	580	293	287	002 Aşağıcuma	697	359	338
027 Kaşıkçı	583	291	292	003 Ayvatlar	354	177	177
028 Mahmudiye (Tahtacı-Çamtepe)	483	226	257	004 Çamavlu	697	346	351
029 Maruflar	196	104	92	005 Demircidere	202	105	97
030 Narlıca (Narlıdere) ...	413	205	208	006 Göbeller	443	229	214
031 Ovacık (Kalarga)	607	304	303	007 Güneşli (Tekke)	216	119	97
032 Örenli	658	330	328	008 Hacıhamzalar	288	137	151
033 Paşa	401	210	191	009 Hisar	262	130	132
034 Pınar	663	325	338	010 Kaplan	443	223	220
035 Sağancaı	1 108	556	552	011 Karaveliler	769	404	365
036 Sindel	314	165	149	012 Kıranlı	454	238	216
037 Süleymanlı	232	127	105	013 Okçular	322	174	148
038 Teğelti	264	142	122	014 Terzihaliller	341	176	165
039 Tepeköy (Karadere-Tepe)	527	263	264	015 Yukarıcuma	209	111	98
040 Yalınzev (Petmi-Yalınz)	279	149	130	Toplam - Total	7 660	3 912	3 748
041 Yerlitahtacı	349	167	182	3 Turanlı Bucağı			
042 Yukarıkırıklar	509	276	233	000 Dereköy (B.M.)	355	171	184
Toplam - Total	20 910	10 149	10 761	001 Akçenger	357	182	175
1 Göçbeyli Bucağı				002 Çeltikçi	348	171	177
000 Göçbeyli (B.M.) (PTT)	2 440	1 198	1 242	003 Çobanlar	167	85	82
001 Alhatlı	317	153	164	004 Eğiller	236	122	114
002 Alibeyli	819	392	427	005 Hacılar	200	101	99
003 Bölcek (B) (PTT)	2 359	1 060	1 299	006 İneşir	183	81	102
004 Çaltıkoru	149	83	66	007 Karalar	335	152	183
005 Çamoba	282	145	137	008 Karalarbaşı	89	46	43
006 Durmuşlar	541	273	268	009 Katrancı	264	144	120
007 Iğindere (Ilguncaber-Caber)	450	236	214	010 Kırçalar	251	118	133
008 Kadıköy	1 481	711	770	011 Oruçlar	387	197	190
009 Kaplan	168	83	85	012 Pireveliler	219	128	91
010 Kozluca	392	195	197	013 Sarıcaoğlu	214	113	101
011 Muratlar	148	70	78	014 Tırmanlar (Turanlı) ...	766	367	399
012 Sarıcalar	867	424	443	015 Topallar	268	135	133
013 Yalınzdam	196	90	106	016 Üçtepe	232	121	111
014 Yeniler	189	101	88	017 Ürkütler	399	195	204
015 Zağnos	429	200	229	018 Yortanlı	134	66	68
Toplam - Total	11 227	5 414	5 813	019 Yukarıada	258	146	112
				Toplam - Total	5 662	2 841	2 821
				4 Yuntdağ Bucağı			
				000 İsmaili (B.M.)	461	231	230
				001 Atçılar	142	71	71

İlçe, Bucak ve Köy Muhtarlıkları itibarıyla nüfus sayısı
Population by İlçe (District), Bucak (Sub-district) and Muhtarlık (Village)

Mevkiler Locality	Nüfus Population			Mevkiler Locality	Nüfus Population		
	Toplam Total	Erkek Male	Kadın Female		Toplam Total	Erkek Male	Kadın Female
002 Balaban (Yurtdağ) ...	105	61	44	005 Çiçekli (Hamidiye) ...	103	52	51
003 Bayramcılar	189	88	101	006 Doğanlar (Hamidli) ...	655	351	304
004 Bekirler	36	19	17	007 Eğridere	393	185	208
005 Hacılar	142	66	76	008 Gökdere (Arapdere) ...	182	96	86
006 Kocahaliller	20	12	8	009 Işıklar (Şeyhli)	2 235	1 320	915
007 Kocaköy	20	12	8	010 Karaçam	278	153	125
008 Öksüzler	147	79	68	011 Kavaklıdere	294	157	137
009 Rahmanlar	133	83	50	012 Kayadibi	149	83	66
010 Seklik	378	179	199	013 Kurudere	80	47	33
011 Tavukçukuru	394	189	205	014 Naldöken	1 356	726	630
Toplam - Total	2 167	1 090	1 077	015 Pınarbaşı (B)	3 459	2 131	1 328
5 Zeytindağ Bucacı				016 Sarnıç	47	22	25
000 Zeytindağ (Kiliseköy- Reşadiye) (B) (B.M.) (PTT)	3 434	1 609	1 825	017 Yaka	521	270	251
001 Aşağısakran	697	327	370	Toplam - Total	56 048	29 290	26 758
002 Bahçedere (Çitlenbikköy)	167	82	85	Bucak ve Köyler Toplamı	56 048	29 290	26 758
003 Çalibahçe	174	97	77	Bornova İlcesi Toplamı	89 321	48 677	40 644
004 Dereçi (Tekedere) ...	459	219	240	05 Çeşme İlcesi			
005 Hacıömerli	569	266	303	Şehir	3 940	2 138	1 802
006 Hurfallı (Yenikurfallı)	682	310	372	0 Merkez Bucacı			
007 Kapıkaya	343	176	167	001 Çiftlik	543	279	264
008 Kızıltepe	173	87	86	002 Dalyan (Köste)	459	226	233
009 Koyuneli	589	295	294	003 Ovacık	647	326	321
010 Örlemiş	366	181	185	Toplam - Total	1 649	831	818
011 Sarıdere	243	112	131	1 Alaçatı Bucacı			
012 Yeniköy (PTT)	2 607	1 175	1 432	000 Alaçatı (B.M.) (B) (PTT)	3 459	1 738	1 721
013 Yenişakran (Yukarışakran) (PTT)	740	377	363	001 Germiyan	400	192	208
014 Yüksekköy (Öküzköy)	256	136	120	002 İldır	301	151	150
Toplam - Total	11 499	5 449	6 050	003 Karaköy	32	23	9
Bucak ve Köyler Toplamı	59 125	28 855	30 270	004 Reisdere	405	211	194
Bergama İlcesi Toplamı	86 169	42 471	43 698	Toplam - Total	4 597	2 315	2 282
04 Bornova İlcesi				Bucak ve Köyler Toplamı	6 246	3 146	3 100
Şehir	33 273	19 387	13 886	Çeşme İlcesi Toplamı ...	10 186	5 284	4 902
0 Merkez Bucacı				06 Dikili İlcesi			
001 Altındağ (B)	13 320	6 842	6 478	Şehir	6 166	3 164	3 002
002 Beşyol (Efkafteke)	160	86	74				
003 Çamdibi (B)	32 530	16 618	15 912				
004 Çamiçi	286	151	135				

İlçe, Bucak ve Köy Muhtarlıkları itibarıyla nüfus sayısı
Population by ilçe (District), Bucak (Sub-district) and Muhtarlık (Village)

Mevkiler Locality	Nüfus Population			Mevkiler Locality	Nüfus Population		
	Toplam Total	Erkek Male	Kadın Female		Toplam Total	Erkek Male	Kadın Female
0 Merkez Bucağı				005 Yenibağarası	930	464	466
001 Bahçeli (<i>Kansız</i>)	591	275	316	006 Yeniköy	286	131	155
002 Bademli (<i>Ancanoz</i>) (PTT)	1 419	695	724	Toplam - Total	4 889	2 423	2 466
003 Çağlan	353	195	158	1 Yenifoça Bucağı			
004 Çukuralan (<i>Karacalar</i>)	99	49	50	000 Yenifoça (B.M.) (PTT)	2 578	1 423	1 155
005 Gökçeagıl (<i>Kemente</i>) ...	283	147	136	001 Çakmaklı	266	126	140
006 Hasanağa	344	178	166	002 Horozgediği	351	148	203
007 İslamlar	364	185	179	003 Kozbeyli	377	179	198
008 Kabakum (PTT)	712	376	336	Toplam - Total	3 572	1 876	1 696
009 Katıralanı	309	173	136	Bucak ve Köyler Toplamı	8 461	4 299	4 162
010 Kıratlı (<i>Piskaya</i>)	547	282	265	Foça İlçesi Toplamı ...	11 784	6 574	5 210
011 Kıraba	213	108	105	08 Karaburun İlçesi			
012 Kızılcukur	196	106	90	Şehir	1 120	611	509
013 Kocaoba (<i>Kocakotaş</i>)	297	143	154	0 Merkez Bucağı			
014 Mazılı	261	135	126	001 Ambarseki	287	138	149
015 Merdivenli	316	162	154	002 Bozköy	208	103	105
016 Nebiler	142	74	68	003 Hasseki (<i>Haseki</i>)	203	104	99
017 Salihler	672	341	331	004 Saip	338	173	165
018 Samanlı	161	79	82	005 Sarpıncık	242	120	122
019 Uzunburun	210	107	103	006 Tepeboz	263	125	138
020 Yahşibey (<i>Elbedir</i>) ...	344	179	165	Toplam - Total	1 541	763	778
021 Yenice	218	111	107	1 Küçükbahçe Bucağı			
Toplam - Total	8 051	4 100	3 951	000 Küçükbahçe (B.M.) ...	590	401	189
1 Çandarlı Bucağı				001 Parlak	203	103	100
000 Çandarlı (B.M.) (B) (PTT)	2 249	1 105	1 144	002 Salman	110	55	55
001 Deliktaş	779	392	387	003 Yayla	209	105	104
002 Demirtaş	908	462	446	Toplam - Total	1 112	664	448
003 Yaylayurt	195	102	93	2 Mordoğan Bucağı			
Toplam - Total	4 131	2 061	2 070	000 Mordoğan (<i>Küçükmor-</i> <i>doğan</i>) (B.M.) (PTT) ...	455	239	216
Bucak ve Köyler Toplamı	12 182	6 161	6 021	001 Çatalkaya	783	399	384
Dikili İlçesi Toplamı ...	18 348	9 325	9 023	002 Eylenhoca	715	345	370
07 Foça İlçesi				003 İneçik	152	71	81
Şehir	3 323	2 275	1 048	004 Kösedere (<i>Ağlarseki</i>)	805	378	427
0 Merkez Bucağı				Toplam - Total	2 910	1 432	1 478
001 Bağarası (PTT)	933	459	474	Bucak ve Köyler Toplamı	5 563	2 859	2 704
002 Gerenköy (PTT)	1 962	987	975	Karaburun İlçesi Toplamı	6 683	3 470	3 213
003 Ilıpınar	666	324	342				
004 Kocamehmetler	112	58	54				

İlçe, Bucak ve Köy Muhtarlıkları itibariyle nüfus sayısı
Population by İlçe (District), Bucak (Sub-district) and Muhtarlık (Village)

Mevkiler Locality	Nüfus Population			Mevkiler Locality	Nüfus Population		
	Toplam Total	Erkek Male	Kadın Female		Toplam Total	Erkek Male	Kadın Female
09 Kemalpaşa İlcesi				10 Kınık İlcesi			
Şehir	5 862	2 978	2 884	Şehir	8 982	4 522	4 460
0 Merkez Bucacı				0 Merkez Bucacı			
001 Akalan	481	268	213	001 Arpadere	339	178	161
002 Ansızca	700	351	349	002 Arpaseki	433	233	200
003 Armutlu (B) (PTT) ...	4 491	2 295	2 196	003 Bademalanı	191	100	91
004 Aşağıkızılca	884	454	430	004 Baçalı	266	148	118
005 Bağıyurdu (Pars) (B) (PTT)	4 662	2 368	2 294	005 Balabanlı (Balaban) ...	392	208	184
006 Bayramlı (Kadiriye) ...	263	150	113	006 Büyükoba	428	209	219
007 Beşpınar	189	94	95	007 Cumalı	627	309	318
008 Cumalı	456	226	230	008 Çanköy	281	138	143
009 Çambel	768	372	396	009 Çiftlik	185	91	94
010 Çınar	170	89	81	010 Değirmenceli	164	78	86
011 Damlacık	794	394	400	011 Dünderli (PTT)	717	344	373
012 Dereköy	503	263	240	012 Elmadere	189	90	99
013 Gökçeyurt (Gerdeme)	378	194	184	013 Enalan	98	49	49
014 Gökyaka (Tekke-Gökyakatekke)	170	85	85	014 Hamzahocalı	445	216	229
015 Halilbeyli	1 433	698	735	015 Işıklar	46	24	22
016 Hamzababa	319	165	154	016 İbrahimağa (İbrahimoğlu)	170	75	95
017 Kamberler	319	163	156	017 Kalemköy	246	122	124
018 Kızılızüm	350	193	157	018 Karadere	558	286	272
019 Kurudere	225	119	106	019 Karatekeli	160	89	71
020 Kuyucak	316	171	145	020 Kocaömerli	608	300	308
021 Ören (B) (PTT)	2 743	1 367	1 376	021 Kodukburnu	56	30	26
022 Sarılar	920	421	499	022 Köselere	325	156	169
023 Sinancılar	667	333	334	023 Mıstaklar	160	82	78
024 Sütçüler (Ekmeksiz-Derman) ...	585	302	283	024 Musacalı	169	87	82
025 Ulucak (PTT)	1 917	984	933	025 Örtülü	598	290	308
026 Vişneli (Fetrek)	694	343	351	026 Poyracık (B) (PTT) ...	4 476	2 156	2 320
027 Yenikurudere	245	135	110	027 Sucahlı	418	216	202
028 Yenmiş	302	156	146	028 Taştepe	501	248	253
029 Yeşilköy (Sineköy) ...	305	158	147	029 Yaya (Yayakebir) (B) (PTT)	2 005	992	1 013
030 Yeşilyurt (Tokmakalan)	156	84	72	030 Yaylaköy	388	199	189
031 Yiğitler (Sofular)	1 033	534	499	Toplam - Total	15 639	7 743	7 896
032 Yukarıkızılca (B) (PTT)	2 208	1 118	1 090	Bucak ve Köyler Toplamı	15 639	7 743	7 896
033 Zeamet	202	103	99	Kınık İlcesi Toplamı ...	24 621	12 265	12 356
Toplam - Total	29 848	15 150	14 698	11 Kiraz İlcesi			
Bucak ve Köyler Toplamı	29 848	15 150	14 698	Şehir	4 935	2 578	2 357
Kemalpaşa İlcesi Toplamı	35 710	18 128	17 582				

İlçe, Bucak ve Köy Muhtarlıkları itibariyle nüfus sayısı
Population by İlçe (District), Bucak (Sub-district) and Muhtarlık (Village)

Mevkiler Locality	Nüfus Population			Mevkiler Locality	Nüfus Population		
	Toplam Total	Erkek Male	Kadın Female		Toplam Total	Erkek Male	Kadın Female
0 Merkez Bucacı				Bucak ve Köyler Toplamı	27 603	13 391	14 212
001 Akpınar	674	340	334	Kiraz İlcesi Toplamı ...	32 538	15 969	16 569
002 Arkacılar	336	162	174	12 Menemen İlcesi			
003 Aydoğdu (Kamer)	287	139	148	Şehir	16 734	9 281	7 453
004 Bahçearası	343	187	156	0 Merkez Bucacı			
005 Ceritler (Çulhamurlar)	477	244	233	001 Asarlık (Çakallar)	439	220	219
006 Cevizli (Gerne)	850	424	426	002 Belen	376	174	202
007 Çanakçı	324	158	166	003 Bozkır (Bozköy)	666	322	344
008 Çatak	599	290	309	004 Buruncuk	411	252	159
009 Çayağzı (Elbi)	1 337	677	660	005 Çavuş	856	448	408
010 Çömlekçi	1 199	576	623	006 Çukur	582	306	276
011 Doğancılar	872	403	469	007 Doğa	682	320	362
012 Dokuzlar	499	242	257	008 Günerli	409	211	198
013 Emenler	369	192	177	009 Harmandalı	993	515	478
014 Gedik	435	215	220	010 Hatundere	668	332	336
015 Haliller (Halılar)	1 058	495	563	011 Haykıran	1 069	497	572
016 Hisar	355	173	182	012 Helvacı (B) (PTT)	2 643	1 341	1 302
017 İğdeli	679	310	369	013 Kaklıç	1 723	891	832
018 Kale	428	211	217	014 Kesik	1 858	861	997
019 Karabağ	271	139	132	015 Koyundere (Havuçlar)	973	458	515
020 Karabulu (Karaboloğ)	368	186	182	016 Maltepe	1 657	790	867
021 Karaburç	1 329	653	676	017 Musabey	1 335	597	738
022 Karaman	873	382	491	018 Sasallı (PTT)	2 869	1 953	916
023 Ovacık	416	209	207	019 Seyrek (PTT)	3 073	1 326	1 747
024 Ören	768	389	379	020 Süzbeyli	492	218	274
025 Örencik	451	231	220	021 Şehitkermal (Öküzköy)	482	233	249
026 Pınarbaşı	210	102	108	022 Tuzculu (Tuzçullu) ...	1 533	701	832
027 Saçlı	896	461	435	023 Türkelli	1 542	764	778
028 Sarıkaya	869	414	455	024 Ulucak	5 726	3 268	2 458
029 Sarısu	603	318	285	025 Yahşelli	228	120	108
030 Sırmalı	1 122	548	574	026 Yanık	911	462	449
031 Solaklar	1 276	635	641	Toplam - Total	34 196	17 580	16 616
032 Suludere (Yağaz)	1 328	592	736	1 Aliğa Bucacı			
033 Şemsiler	636	299	337	000 Aliğa (Aliğaçaftlığı)	4 915	2 936	1 979
034 Taşlıyatak	384	198	186	(B.M.) (B) (PTT)	518	255	263
035 Tekbıçaklar	406	211	195	001 Çaltıldere	774	385	389
036 Tombullar	305	150	155	002 Çıtak	132	72	60
037 Umurcalı	444	195	249	003 Çoraklar	636	303	333
038 Umurlu				004 Güzelhisar	561	272	289
(Umurköy-Omurköy) ...	832	387	445	005 Kalabak	387	211	176
039 Uzunköy (Şemteler) ...	357	159	198				
040 Veliler (Apsara)	347	160	187				
041 Yağlar	532	267	265				
042 Yeniköy	677	318	359				
043 Yenişehir	782	350	432				
Toplam - Total	27 603	13 391	14 212				

İlçe, Bucak ve Köy Muhtarlıkları itibarıyla nüfus sayısı
Population by İlçe (District), Bucak (Sub-district) and Muhtarlık (Village)

Mevkiler Locality	Nüfus Population			Mevkiler Locality	Nüfus Population		
	Toplam Total	Erkek Male	Kadın Female		Toplam Total	Erkek Male	Kadın Female
007 Karakuzu (<i>Dericitepe</i>)	918	441	477	015 İkkurşun			
008 Samurlu	518	260	258	(<i>Burhaniye-Hacılyas</i>)	449	204	245
009 Uzunhasanlar	336	180	156	016 Karadoğan	438	220	218
Toplam - Total	9 695	5 315	4 380	017 Karakova	226	125	101
2 Emiralem Bucağı				018 Kayaköy	2 187	1 080	1 107
000 Emiralem (B.M.) (PTT)	998	490	508	019 Keçililer	148	71	77
001 Alaniçi	253	124	129	020 Kerpiçlik	564	289	275
002 Ayvacık	433	216	217	021 Köşeler	742	394	348
003 Bozalan	304	147	157	022 Küçükavlucak	701	339	362
004 Çaltı	248	127	121	023 Mursallı	336	164	172
005 Değirmendere	1 452	702	750	024 Ocaklı (<i>Siyek</i>)	716	371	345
006 Göktepe	596	308	288	025 Oğuzlar	350	169	181
007 Görece	266	145	121	026 Ortaköy (<i>Medekse</i>) ...	198	98	100
008 Hasanlar	245	131	114	027 Sekiköy	688	352	336
009 İğnedere	127	66	61	028 Seyrekli	1 306	670	636
010 Karaorman	92	48	44	029 Tosunlar	500	248	252
011 Süleymanlı	621	302	319	030 Üzümlü	319	158	161
012 Telekler	310	159	151	031 Veliler	433	214	219
013 Turgutlar	169	100	69	032 Yeniköy (<i>Ceditköy</i>) ...	980	500	480
Toplam - Total	6 114	3 065	3 049	033 Yeniceköy	1 142	550	592
Bucak ve Köyler Toplamı	50 005	25 960	24 045	034 Yolüstü (<i>Bezdegüme</i>)	1 517	733	784
Menemen İlcesi Toplamı	66 739	35 241	31 498	035 Yusufdere (<i>Ceditköy</i>)	610	308	302
				036 Zeytinlik (<i>Genev</i>) (B)			
				(PTT)	2 413	1 221	1 192
				Toplam - Total	24 934	12 496	12 438
				1 Bademli Bucağı			
13 Ödemiş İlcesi				000 Bademli (<i>Bademiye</i>)			
Şehir	34 630	17 070	17 560	(B.M.) (B) (PTT)	4 607	2 289	2 318
0 Merkez Bucağı				001 Bıçakçı	1 517	734	783
001 Bayezitler	381	198	183	002 Emirli (<i>Maden</i>)	864	428	436
002 Bayırlı (<i>Burgaz</i>)	766	386	380	003 Kemenler	275	149	126
003 Bebekler (<i>Derebebekler</i>)	282	147	135	004 Mescitli (<i>Mezgitli</i>) ...	1 129	536	593
004 Bülbüller	241	121	120	005 Piriççi (<i>Gere</i>)	614	309	305
005 Çağhyan	178	99	79	Toplam - Total	9 006	4 445	4 561
006 Çamyayla (<i>Lübbey</i>) ...	760	383	377	2 Beydağ Bucağı			
007 Çobanlar	807	407	400	000 Beydağ (<i>Pazaryeri-Bel-</i>			
008 Demircili (<i>Yazlı</i>)	1 028	521	507	<i>lembol</i>) (B.M.) (B) (PTT)	3 687	1 785	1 902
009 Dereuzunyer	242	135	107	001 Adagüne (<i>Küre</i>)	895	421	474
010 Dolaylar	299	150	149	002 Alakeçili	306	149	157
011 Gereli	923	430	493	003 Bakır	479	232	247
012 Günlüce (<i>Datbey</i>)	1 177	597	580	004 Beyköy	547	248	299
013 Horzum	673	333	340	005 Çamlık	245	119	126
014 Işık				006 Çiftlik	512	238	274
(<i>Mamuriye-Yıkıklar</i>) ...	214	111	103	007 Çomaklar	726	329	397
				008 Eğridere	889	436	453

İlçe, Bucak ve Köy Muhtarlıkları itibariyle nüfus sayısı
Population by İlçe (District), Bucak (Sub-district) and Muhtarlık (Village)

Mevkiler Locality	Nüfus Population			Mevkiler Locality	Nüfus Population		
	Toplam Total	Erkek Male	Kadın Female		Toplam Total	Erkek Male	Kadın Female
009 Erikli (Tasavra)	753	358	395	5 Ovakent Bucağı			
010 Halıköy	567	273	294	000 Ovakent (Adagide)			
011 Karaoba (Karga)	505	242	263	(B.M.) (B) (PTT)	4 930	2 365	2 565
012 Kurudere	681	328	353	001 Balabanlı	1 110	514	596
013 Mutaflar	426	215	211	002 Bozcayaka	765	371	394
014 Palamutçuk	247	115	132	003 Çamlıca	610	280	330
015 Sarıkaya	179	102	77	004 Çayırköy	551	271	280
016 Tabaklar	168	80	88	005 Demirdere	430	219	211
017 Yağcılar	757	369	388	006 Güney	498	260	238
018 Yeniyurt (Cibre)	160	74	86	007 Hamam	561	290	271
019 Yukarıaktepe (Aktepe)	369	183	186	008 Kazanlı	657	319	338
020 Yukarıtosunlar				009 Konaklı (Adagüme) (B)			
(Tosunlar-Muradiye) ...	226	107	119	(PTT)	2 630	1 247	1 383
Toplam - Total	13 324	6 403	6 921	010 Küçükören	457	228	229
				011 Küre	369	184	185
3 Birgi Bucağı				Toplam - Total	13 568	6 548	7 020
000 Birgi (B.M.) (B) (PTT)	3 915	1 927	1 988				
001 Bozdağ (B) (PTT)	3 216	2 014	1 202	Bucak ve Köyler Toplamı	83 212	41 364	41 848
002 Bucak	323	155	168				
003 Büyükkavlıcak	370	175	195	Ödemiş İlcesi Toplamı	117 842	58 434	59 408
004 Cevizalanı	262	128	134				
005 Elmabağı (Tekke)	916	486	430	14 Seferihisar İlcesi			
006 Gerçekli	600	293	307	Şehir	5 670	2 986	2 684
007 Hacıhasan	378	192	186				
008 Kemer	442	231	211	0 Merkez Bucağı			
009 Kışla	198	92	106	001 Beyler	882	408	474
010 Kutlubeyler	247	121	126	002 Doğanbey (İpsili)	347	177	170
011 Üçkonak (Semit)	809	395	414	003 Düzce (Hereke)	350	188	162
Toplam - Total	11 676	6 209	5 467	004 İhsaniye	94	43	51
				005 Kavakdere	163	96	67
4 Kaymakçı Bucağı				006 Orhanlı (Manastır) ...	833	408	425
000 Kaymakçı (B.M.) (B)				007 Payamlı	257	132	125
(PTT)	4 037	1 927	2 110	008 Turgut	231	120	111
001 Alaşarlı	528	262	266	009 Ulaş (PTT)	1 005	521	484
002 Çaylı	2 120	980	1 140	010 Ürkmez (PTT)	403	232	171
003 Ertuğrul (Çerkezköyü)	837	425	412	Toplam - Total	4 565	2 325	2 240
004 Eselli	197	104	93				
005 Kızılcaavlu	654	320	334	Bucak ve Köyler Toplamı	4 565	2 325	2 240
006 Köfündere	233	134	99				
007 Kurucaova	868	420	448	Seferihisar İlcesi Toplamı	10 235	5 311	4 924
008 Orhangazi	95	47	48				
009 Türkönü				15 Selçuk İlcesi			
(Ayasuratköyü)	620	385	235	Şehir	11 101	5 541	5 560
010 Üzundere	312	156	156				
011 Yeşilköy (Hamidiye) ...	203	103	100				
Toplam - Total	10 704	5 263	5 441				

İlçe, Bucak ve Köy Muhtarlıkları itibariyle nüfus sayısı
Population by İlçe (District), Bucak (Sub-district) and Muhtarlık (Village)

Mevkiler Locality	Nüfus Population			Mevkiler Locality	Nüfus Population		
	Toplam Total	Erkek Male	Kadın Female		Toplam Total	Erkek Male	Kadın Female
0 Merkez Bucağı				023 Hisarlık	326	168	158
001 Acarlar (<i>Zeytinlanı</i>)	171	87	84	024 Işıklar	297	147	150
002 Barutçu	327	156	171	025 Işıklı	692	347	345
003 Belevi	1 970	987	983	026 Kaplan (<i>Arpacılar</i>) ...	286	142	144
004 Çamlık (<i>Aziziye</i>)	779	373	406	027 Karatekke (<i>Tekke</i>) ...	572	288	284
005 Havutçulu	278	127	151	028 Kireli	989	506	483
006 Hayat				029 Küçükburun	111	59	52
(<i>İcadiye-Kireççili</i>)	19	11	8	030 Küçükkemerdere	901	448	453
007 Sultaniye	36	16	20	031 Küçükkömürcü	123	60	63
008 Şirince (<i>Çirkince</i>)	774	385	389	032 Kürdüllü	317	156	161
009 Zeytin	1 302	597	705	033 Mahmutlar	658	311	347
Toplam - Total	5 656	2 739	2 917	034 Musalar	256	128	128
Bucak ve Köyler Toplamı	5 656	2 739	2 917	035 Ortaköy	125	66	59
Selçuk İlçesi Toplamı ...	16 757	8 280	8 477	036 Palamut	176	83	93
				037 Somak	233	123	110
16 Tire İlçesi				038 Topalak	327	149	178
Şehir	28 018	13 959	14 059	039 Toparlar	162	76	86
				040 Turgutlu	252	123	129
0 Merkez Bucağı				041 Yemişler	137	75	62
001 Akkoyunlu	395	196	199	042 Yeniçiftlik	1 558	763	795
002 Akmescit	566	265	301	043 Yenioba			
003 Alacalı	611	296	315	(<i>Darmarayıcedit</i>)	450	229	221
004 Armutlu	54	26	28	Toplam - Total	20 160	9 915	10 245
005 Arpadere	365	186	179	1 Boğaziçi Bucağı			
006 Ayaklıkırı	647	315	332	000 Büyükkale			
007 Başköy				(<i>Kadifeikebir</i>) (B.M.)	1 104	543	561
(<i>Uzgür-Çukurçay</i>)	484	235	249	001 Akçaşehir	533	301	232
008 Boynuyoğun	573	297	276	002 Akyurt	548	274	274
009 Büyükemerdere	375	188	187	003 Alaylı	451	221	230
010 Büyükkömürcü	249	132	117	004 Halkapınar	364	194	170
011 Cambazlı	542	272	270	005 Hasaıçavuşlar	391	195	196
012 Çayırılı (<i>Çetmi</i>)	300	155	145	006 Kurşak	304	160	144
013 Çeriközü	334	168	166	007 Küçükkale			
014 Çiniyeri	776	369	407	(<i>Kadifeisağır</i>)	587	293	294
015 Çukurköy	223	110	113	008 Mehmetler	390	187	203
016 Dağdere	337	175	162	009 Üzümler (<i>Hacınebi</i>) ...	368	174	194
017 Dalık	468	223	245	Toplam - Total	5 040	2 542	2 498
018 Derebaşı	1 314	608	706	2 Gökçen Bucağı			
019 Dibekçi	277	140	137	000 Gökçen (<i>Fata</i>) (B) (PTT)			
020 Doyranlı	730	350	380	(B.M.)	2 723	1 358	1 365
021 Dünderli	281	135	146	001 Çobanköy	356	180	176
022 Eskioba (<i>Darmarayıatik</i>)	1 311	627	684	002 Dereli	480	240	240

İlçe, Bucak ve Köy Muhtarlıkları itibariyle nüfus sayısı
Population by İlçe (District), Bucak (Sub-district) and Muhtarlık (Village)

Mevkiler Locality	Nüfus Population			Mevkiler Locality	Nüfus Population		
	Toplam Total	Erkek Male	Kadın Female		Toplam Total	Erkek Male	Kadın Female
003 Eğritepe	879	432	447	026 Sağlık	227	131	96
004 Kırtepe (Manda)	723	332	391	027 Subaşı	1 465	759	706
005 Kızılcavavlu	1 017	501	516	028 Şehitler (Masat)	1 218	602	616
006 Kocaaliler	215	108	107	029 Taşkesik	423	204	219
007 Osmancık	354	180	174	030 Tulum	600	302	298
008 Peşrefli	967	484	483	031 Yazıbaşı (Hortuna) ...	2 178	1 082	1 096
009 Sarılar	448	226	222	032 Yeniköy	1 452	713	739
010 Saruhanlı	241	121	120	033 Yoğurtcular	143	72	71
011 Yeğenli	675	312	363	Toplam - Total	30 447	15 336	15 111
012 Yenişehir	305	149	156	1 Dağkızılca Bucağı			
Toplam - Total	9 383	4 623	4 760	000 Dağkızılca (B.M.) (PTT)	1 306	668	638
Bucak ve Köyler Toplamı	34 583	17 080	17 503	001 Bozköy	426	220	206
Tire İlçesi Toplamı.....	62 601	31 039	31 562	002 Çakırbeyli	871	435	436
17 Torbalı İlçesi				003 Doğancılar	320	169	151
Şehir	16 086	8 753	7 333	004 Karaot	416	213	203
0 Merkez Bucağı				005 Saipler	449	231	218
001 Ahmetli	875	422	453	Toplam - Total	3 788	1 936	1 852
002 Arslanlar	1 439	718	721	Bucak ve Köyler Toplamı	34 235	17 272	16 963
003 Atalanı (Burgaz)	888	495	393	Torbalı İlçesi Toplamı	50 321	26 025	24 296
004 Ayrancılar (PTT)	1 679	850	829	18 Urla İlçesi			
005 Bülbüldere	266	137	129	Şehir	12 641	6 790	5 851
006 Çakallar	307	147	160	0 Merkez Bucağı			
007 Çapak (PTT)	1 660	828	832	001 Bademler	795	363	432
008 Çaybaşı (PTT)	3 263	1 601	1 662	002 Balıklıova	449	228	221
009 Dağteke	224	107	117	003 Demircili	120	60	60
010 Demirci	727	371	356	004 Denizlikocadere	371	186	185
011 Düverlik	160	78	82	005 Gödençe	434	207	227
012 Eğerci	473	231	242	006 Gölcük	243	129	114
013 Göllüce (Abdallar)	432	199	233	007 Gülbahçe	1 041	510	531
014 Helvacı	414	207	207	008 Güvendik	333	178	155
015 Kaplancık	189	101	88	009 Kuşçular	566	315	251
016 Karakızlar	751	361	390	010 Ovacık	148	69	79
017 Karakuyu (PTT)	1 524	773	751	011 Özbek	724	377	347
018 Kırbaş	272	145	127	012 Yağcılar	290	151	139
019 Korucuk (Dirmil)	1 300	658	642	013 Zeytinalanı	766	405	361
020 Kuşçuburun	857	415	442	Toplam - Total	6 280	3 178	3 102
021 Naime	303	156	147	1 Barbaros Bucağı			
022 Ormanköy (Çengele) ...	366	215	151	000 Uzunkuyu (B.M.) (PTT)	498	245	253
023 Özbey (Hamidiye)	1 066	571	495	001 Barbaros (Sıradam) ...	515	242	273
024 Pamukyazı (Arapcı) ...	855	431	424				
025 Pancar (B) (PTT)	2 451	1 254	1 197				

İlçe, Bucak ve Köy Muhtarlıkları itibariyle nüfus sayısı
Population by İlçe (District), Bucak (Sub-district) and Muhtarlık (Village)

Mevkiler Locality	Nüfus Population			Mevkiler Locality	Nüfus Population		
	Toplam Total	Erkek Male	Kadın Female		Toplam Total	Erkek Male	Kadın Female
002 Birgi	106	51	55	Bucak ve Köyler Toplamı	8 529	4 281	4 248
003 Kadıovacık	306	143	163				
004 Nohutalanı	174	90	84				
005 Zeytineli	298	141	157	Urla İlcesi Toplamı ...	21 170	11 071	10 099
006 Zeytinler	352	191	161				
Toplam - Total	2 249	1 103	1 146	İl Toplamı	1 427 173	739 429	687 744

Province of

İlçeler itibariyle şehir ve köy nüfusları, yüzölçümü ve nüfus yoğunluğu
City and village population, area, and density by "ilçe" (District)

İlçeler Districts	Toplam Total			Şehirler nüfusu City population (1)			Köyler nüfusu Village population (2)			Yüz ölçümü Area (km ²) (3)	Nüfus Yoğun- luğu Density (4)
	Toplam Total	Erkek Male	Kadın Female	Toplam Total	Erkek Male	Kadın Female	Toplam Total	Erkek Male	Kadın Female		
Toplam — Total	660018	335 249	324 769	153 241	91 667	61 574	506 777	243 582	263 195	18 557	35
00 Merkez İlçe Province center	91 927	49 073	42 854	53 338	30 819	22 519	38 589	18 254	20 335	1 384	66
01 Aralık	13 921	7 279	6 642	3 581	2 010	1 571	10 340	5 269	5 071	611	22
02 Ardahan	61 968	31 864	30 104	13 339	8 444	4 895	48 629	23 420	25 209	1 241	49
03 Arpaçay	61 528	29 538	31 990	3 111	1 947	1 164	58 417	27 591	30 826	1 522	40
04 Çıldır	35 644	17 504	18 140	2 637	1 942	695	33 007	15 562	17 445	1 416	25
05 Dığor	21 599	10 738	10 861	1 755	1 000	755	19 844	9 738	10 106	1 137	19
06 Göle	53 442	27 283	26 159	7 968	5 277	2 691	45 474	22 006	23 468	1 420	37
07 Hanak	34 872	16 924	17 948	2 350	1 205	1 145	32 522	15 719	16 803	892	39
08 Iğdır	68 159	34 596	33 563	21 420	11 439	9 981	46 739	23 157	23 582	1 692	40
09 Kağızman	42 865	21 583	21 282	10 236	5 706	4 530	32 629	15 877	16 752	1 792	23
10 Posof	27 989	13 091	14 898	2 171	1 315	856	25 818	11 776	14 042	607	46
11 Sarıkamış	59 893	33 677	26 216	20 343	14 490	5 853	39 550	19 187	20 363	1 951	30
12 Selim	32 616	15 388	17 228	3 289	1 746	1 543	29 327	13 642	15 685	1 011	32
13 Susuz	23 419	11 363	12 056	3 433	1 838	1 595	19 986	9 525	10 461	645	36
14 Tuzluca	30 176	15 348	14 828	4 270	2 489	1 781	25 906	12 859	13 047	1 236	24

(1) Şehir : İl ve ilçe merkezlerinin belediye sınırları içinde

kalan alan.

(2) Köy : İl ve ilçe merkezlerinin belediye sınırları dışında

kalan Bucak ile Köy Muhtarlıkları.

(3) Yüzölçümüne göller dahil değildir.

(4) Bir kilometrekareye düşen nüfus.

(1) City : Area within the municipal boundaries of Province

and District centers.

(2) Village : Sub-district or Muhtarlık outside the municipal

boundaries of Province and District centers.

(3) Lake surfaces are excluded.

(4) Population per square kilometer.

Nüfus grupları itibariyle Köyler sayısı ve nüfus toplamı

Number of villages and total
of their inhabitants by population group

Nüfus grupları Population group	Köy sayısı Number of villages	Nüfus toplamı Total population		
		Toplam Total	Erkek Male	Kadın Female
Toplam — Total	786	506 777	243 582	263 195
0 — 50	3	68	34	34
51 — 100	4	303	155	148
101 — 150	16	1 993	936	1 057
151 — 200	41	7 137	3 454	3 683
201 — 250	46	10 317	4 913	5 404
251 — 300	45	12 270	5 889	6 381
301 — 400	106	37 121	17 875	19 246
401 — 500	103	46 393	22 344	24 049
501 — 750	181	112 526	53 346	59 180
751 — 1000	111	96 848	46 306	50 542
1001 — 1250	63	69 718	33 535	36 183
1251 — 1500	30	40 299	19 255	21 044
1501 — 1750	15	24 470	11 815	12 655
1751 — 2000	11	20 809	10 548	10 261
2001 — 2250	5	10 532	4 988	5 544
2251 — 2500	3	7 077	3 444	3 633
2501 — 2750	—	—	—	—
2751 — 3000	2	5 770	3 170	2 600
3001 — 3250	1	3 126	1 575	1 551
3251 +	—	—	—	—

(1) Köy : İl ve ilçe merkezlerinin belediye sınırları dışında kalan Bucak ile Köy Muhtarlıkları.

(1) Village : Sub-district or muhtarlık outside the municipal boundaries of Province and District centers.

İlçe, Bucak ve Köy Muhtarlıkları itibariyle nüfus sayısı
Population by İlçe (District), Bucak (Sub-district) and Muhtarlık (Village)

Mevkiler Locality	Nüfus Population			Mevkiler Locality	Nüfus Population		
	Toplam Total	Erkek Male	Kadın Female		Toplam Total	Erkek Male	Kadın Female
00 Merkez İlcesi				037 Merkezkarakale	979	445	534
				038 Mezrea	1 097	451	646
Şehir	53 338	30 819	22 519	039 Ölçülü (Vezinköy)	1 986	928	1 058
0 Merkez Bucacı				040 Söğütlü			
001 Ağadeve	559	258	301	(Merkezsöğütlü)	547	267	280
002 Akbaba (Arđos)	1 761	864	897	041 Subatan (PTT)	1 309	593	716
003 Akdere (Akkom)	511	223	288	042 Tekneli	459	231	228
004 Arslanizi (Sanoköy) ...	239	101	138	043 Verimli (Hacımah) ...	748	335	413
005 Aydınalan (İslamsor)	635	294	341	044 Yalınkaya (Taşkof) ...	695	315	380
006 Azat	717	347	370	045 Yolaçan (Komasor) ...	1 444	655	789
007 Başkaya (Karahac) ...	438	196	242	046 Yücelen (Samavat) ...	448	211	237
008 Boğazköy (Melikköy)	1 111	510	601	Toplam - Total	38 589	18 254	20 335
009 Borluk	313	150	163	Bucak ve Köyler Toplamı	38 589	18 254	20 335
010 Bozkale	885	513	372	Merkez İlcesi Toplamı	91 927	49 073	42 854
011 Bulanık	561	255	306				
012 Çağlayan (Çağpar)				01 Aralık İlcesi			
(Hinzirik)	470	207	263	Şehir	3 581	2 010	1 571
013 Çakmak (PTT)	1 702	859	843	0 Merkez Bucacı			
014 Çamurlu	678	307	371	001 Adetli	427	226	201
015 Çerme	895	401	494	002 Aşağıaratan	275	146	129
016 Çılgın (Çirgan)	994	458	536	003 Aşağıçamurlu	458	259	199
017 Davulköy	246	117	129	004 Aşağıçiftlik	389	208	181
018 Derecik (Kaleköyü)				005 Aşağıtopraklı	209	112	97
(Dereköy)	485	240	245	006 Babacan (Kobi)	413	193	220
019 Dikmeköyü	1 565	748	817	007 Emince	561	349	212
020 Esenyazı (Tikoş)	628	297	331	008 Gödekli	751	357	394
021 Eşmeyazı (Görhane) ...	1 019	496	523	009 Hacıağa	396	208	188
022 Gelirli (Kaniköy)	558	275	283	010 Hasanhan	1 337	655	682
023 Gündeli	668	327	341	011 Karahacılı	408	228	180
024 Hacıhalil	748	333	415	012 Kıracbağı	196	93	103
025 Hacıveli (PTT)	1 640	793	847	013 Kulukent	293	155	138
026 Halefoğlu	1 688	837	851	014 Ortaköy	711	364	347
027 Hapanıl	275	133	142	015 Ramazankent	176	83	93
028 Hasçiftlik	410	201	209	016 Saraçlı (Pirço)	406	211	195
029 Karacaören				017 Tarlabası (Tezharabe)	486	237	249
(Karacaviran)	482	241	241	018 Yenidoğan (Ahura) ...	385	173	212
030 Karaçoban				019 Yukarıaratan	432	232	200
(Haramvartan)	829	390	439	020 Yukarıçamurlu	579	261	318
031 Karakaş	526	254	272	021 Yukarıçiftlik	246	117	129
032 Kocabahçe (Alo)	573	255	318	022 Yukarıtopraklı			
033 Küçük Yusuf	585	281	304	(Yukarıalılıkızıl)	806	402	404
034 Kümbetli (Ladikars)				Toplam - Total	10 340	5 269	5 071
(PTT)	1 704	823	881				
035 Mağaracak	1 189	579	610				
036 Maksutçuk							
(Merkez Maksutçuk)	590	260	330				

İlçe, Bucak ve Köy Muhtarlıkları itibariyle nüfus sayısı
Population by İlçe (District), Bucak (Sub-district) and Muhtarlık (Village)

Mevkiler Locality	Nüfus Population			Mevkiler Locality	Nüfus Population		
	Toplam Total	Erkek Male	Kadın Female		Toplam Total	Erkek Male	Kadın Female
Bucak ve Köyler Toplamı	10 340	5 269	5 071	002 Bayramoğlu	1 262	576	686
Aralık İlcesi Toplamı ...	13 921	7 279	6 642	003 Beşiktaş (<i>Mucuc</i>)	749	364	385
02 Ardahan İlcesi				004 Binbaşar (<i>Murikan</i>) ...	871	452	419
Şehir	13 339	8 444	4 895	005 Çağlayık (<i>Erdemil</i>) ...	857	413	444
0 Merkez Bucağı				006 Çalabaş	763	360	403
001 Açıkyazı (<i>Alabala</i>) ...	414	207	207	007 Çobanlı (<i>Gellik</i>)	704	305	399
002 Ağzıpek (<i>Büyükçincirop</i>)	660	314	346	008 Dağcı (<i>Tikoş</i>)	758	379	379
003 Alagöz	977	440	537	009 Gölgeli	660	318	342
004 Altaş (<i>Ur</i>)	210	107	103	010 Hacıali	922	477	445
005 Balıkçılar (<i>Duduna</i>) ...	457	212	245	011 Köprücük (<i>Hiviskar</i>)	448	239	209
006 Büyüksütlüce (<i>Büyükharziyan</i>)	612	318	294	012 Lehimli	958	473	485
007 Çamhçatak (<i>Gölebert</i>) (PTT)	2 399	1 145	1 254	013 Nebioğlu	910	423	487
008 Çataldere (<i>Kunzulut</i>) ...	1 007	482	525	014 Otbiçen (<i>Kımlı</i>)	513	252	261
009 Değirmenli (<i>Değirmenköy</i>)	913	438	475	015 Ömerağa	524	236	288
010 Gürçayır (<i>Sapkara</i>) ...	566	285	281	016 Samanbeyli (<i>Sığrpet</i>)	750	344	406
011 Güzçimeni (<i>Kırman</i>) ...	286	132	154	017 Taşlıdere (<i>Bangiz</i>)	677	319	358
012 Kartalpınar (<i>Fahrel</i>) ...	879	417	462	018 Tazeköy (<i>Döşeli</i>)	597	257	340
013 Kazlıköy (<i>Pişhazkom</i>)	449	211	238	019 Tunçoluk (<i>Panik</i>)	1 972	975	997
014 Kocaköy	354	187	167	020 Yukarıkurtoğlu	697	351	346
015 Kuşçmaz (<i>Hopal</i>) ...	513	235	278	Toplam - Total	17 439	8 409	9 030
016 Küçükütlüce (<i>Küçükharziyan</i>)	761	369	392	2 Yalnızçam Bucağı			
017 Ortageçit (<i>Zazara</i>) ...	613	301	312	000 Yalnızçam (<i>Sindizkom</i>) (B.M.) (PTT)	1 341	638	703
018 Ovapınar (<i>Bağdat</i>) ...	1 115	541	574	001 Akyaka (<i>Kodishara</i>) ...	1 310	634	676
019 Ölçek	2 077	1 005	1 072	002 Ardiçdere (<i>Yukarıtoreshev</i>)	322	122	200
020 Sarıyamaç (<i>Sarazkom</i>)	163	72	91	003 Bağdaşan (<i>Kinzodamal</i>)	1 263	638	625
021 Sugöze (<i>Küçükçincirop</i>)	580	288	292	004 Çatalköprü (<i>Şadivan</i>)	1 058	502	556
022 Sulakyurt	2 212	1 051	1 161	005 Çeğilli (<i>Revas</i>)	370	182	188
023 Tepesuyu (<i>Gürçübey</i>)	525	275	250	006 Çetinsu (<i>Beberek</i>)	1 066	512	554
024 Yaylacık	355	179	176	007 Çimenkaya (<i>Aşağıtoroshev</i>)	512	224	288
025 Yokuşdibi (<i>Lori</i>)	498	242	256	008 Dağevi (<i>Dibat</i>)	435	207	228
Toplam - Total	19 595	9 453	10 142	009 Dedegül	664	308	356
1 Hasköy Bucağı				010 Derindere (<i>Hive</i>)	216	108	108
000 Hasköy (<i>Hoçuvan</i>) (B.M.) (PTT)	1 442	694	748	011 Edegül	371	190	181
001 Aşağıkurtoğlu	405	202	203	012 Hasköy	723	354	369
				013 Kırac (<i>Daniskom</i>)	156	68	88
				014 Tepeler (<i>Konk</i>)	1 696	823	873
				015 Uzunova (<i>Manyok</i>) ...	92	48	44
				Toplam - Total	11 595	5 558	6 037
				Bucak ve Köyler Toplamı	48 629	23 420	25 209
				Ardahan İlcesi Toplamı	61 968	31 864	30 104

İlçe, Bucak ve Köy Muhtarlıkları itibarıyla nüfus sayısı
Population by İlçe (District), Bucak (Sub-district) and Muhtarlık (Village)

Mevkiler Locality	Nüfus Population			Mevkiler Locality	Nüfus Population		
	Toplam Total	Erkek Male	Kadın Female		Toplam Total	Erkek Male	Kadın Female
03 Arpaçay İlcesi				039 Tepecik	564	253	311
Şehir	3 111	1 947	1 164	040 Tepeköy	331	176	155
0 Merkez Bucacı				041 Tomarlı (<i>Vanaza</i>)	1 499	672	827
001 Akçakale	500	227	273	042 Yalınçayır (<i>Zöhrap</i>) ...	641	307	334
002 Akçalar (<i>Keçebörk</i>) ...	769	366	403	Toplam - Total	28 352	13 086	15 266
003 Akmazdam (<i>Zöhrapyayla</i>)	362	162	200	1 Akyaka (Kızılçakçak) Bucacı			
004 Arslanoğlu (<i>Kürdo</i>) ...	686	309	377	000 Akyaka (<i>Kızılçakçak</i> (B.M.) (PTT)	2 869	1 796	1 073
005 Atçılar	548	236	312	001 Akbulak	258	114	144
006 Bacioğlu	320	163	157	002 Arslanhane	215	110	105
007 Bardaklı	624	280	344	003 Boyuntaş (<i>Dalaver</i>) ...	1 072	487	585
008 Burcalı	187	90	97	004 Büyükdurduran (<i>Büyükkımlı</i>)	1 085	508	577
009 Büyükçatma (<i>Büyükerğit</i>)	981	438	543	005 Büyükpırevli	336	160	176
010 Carcı	325	148	177	006 Cebeci	947	483	464
011 Carcioğlu	324	156	168	007 Çamuşlu (<i>Arşuni</i>)	183	91	92
012 Dağköyü	536	252	284	008 Çetindurak (<i>Başşöregel</i>)	398	188	210
013 Değirmenköprü (<i>Cedere</i>)	1 045	483	562	009 Demirkent (<i>Yeniergine</i>)	1 098	541	557
014 Gediksatılmış	610	270	340	010 Esenyayla (<i>Uzunkilise</i>)	1 451	652	799
015 Gönülalan (<i>İğnezor</i>) ...	625	296	329	011 Geçitköy	716	325	391
016 Güvercin	1 274	598	676	012 Hacıpiri	379	176	203
017 Hasançavuş	168	73	95	013 Kalkankale (<i>Tiknis</i>) ...	726	394	332
018 İbiş	493	225	268	014 Karahan	956	476	480
019 Karakale	726	301	425	015 Kayaköprü (<i>İslamergine</i>)	606	291	315
020 Karaorgan	255	113	142	016 Küçükaküzüm	113	46	67
021 Kardeşetepe (<i>Kemah</i>) ...	714	315	399	017 Küçükdurduran (<i>Küçükkımlı</i>)	448	206	242
022 Kayadöven (<i>Bezirgan</i>)	157	63	94	018 Sulakbahçe (<i>Dilan</i>) ...	658	302	356
023 Kıraç	591	261	330	019 Sungüderesi (<i>Kızıltaş</i>)	249	126	123
024 Koçköyü (PTT)	2 089	964	1 125	020 Şahnalar (PTT)	763	355	408
025 Kuzgunlu	279	137	142	021 Üçpınar (<i>Möküz</i>)	1 113	507	606
026 Küçükboğaz (<i>Seydican</i>)	634	303	331	022 Yerlikavak (<i>Seydi</i>) ...	705	323	382
027 Küçükçatma (<i>Küçükkerğit</i>)	513	238	275	Toplam - Total	17 344	8 657	8 687
028 Kümbet	1 356	589	767	2 Başgedikler Bucacı			
029 Melikköyü	1 290	595	695	000 Başgedik (B.M.) (PTT)	894	415	479
030 Mescitli	376	161	215	001 Arazoğlu	254	110	144
031 Meydancık	550	253	297	002 Ayakgedikler	294	112	182
032 Okçuoğlu	754	362	392	003 Bayraktar	611	293	318
033 Polatköy	972	469	503	004 Bekler (<i>Mervenk</i>)	399	175	224
034 Söğütlü	383	173	210	005 Büyükaküzüm (<i>İslamaküzüm</i>)	411	181	230
035 Taşağıl (<i>Kürtköyü</i>) ...	1 036	525	511	006 Duraklı (<i>Paldırvan</i>) ...	1 041	465	576
036 Taşbaşı	755	346	409				
037 Taşdere (<i>Sosgert</i>)	1 028	510	518				
038 Telek	482	228	254				

İlçe, Bucak ve Köy Muhtarlıkları itibariyle nüfus sayısı
Population by ilçe (District), Bucak (Sub-district) and Muhtarlık (Village)

Mevkiler Locality	Nüfus Population			Mevkiler Locality	Nüfus Population		
	Toplam Total	Erkek Male	Kadın Female		Toplam Total	Erkek Male	Kadın Female
007 Esenkent (Cala)	799	377	422	020 Yakınsu (Suhara) (B)			
008 Hamzagerek	825	372	453	(PTT)	2 901	1 374	1 527
009 İncedere	796	327	469	021 Yeni beyrehatun	415	190	225
010 Kuyucuk	1 078	523	555	022 Yıldırımtepe (Rabat) ...	738	348	390
011 Küçükpirveli	208	81	127	023 Yukarıcambaz	978	447	531
012 Külveren	279	127	152	Toplam - Total	17 973	8 537	9 436
013 Kürekdere	678	332	346	1 Doğruyol (Çala) Bucacı			
014 Ocaklı (Anı)	861	416	445	000 Doğruyol (Çala)			
015 Oğuzlu	1 006	442	564	(B.M.) (PTT)	2 114	947	1 167
016 Ortagedik	499	237	262	001 Akçakale	454	214	240
017 Soylu (Daynalık)	520	233	287	002 Aydıngün (Kızıveran)	779	377	402
018 Tazekent	315	146	169	003 Bozyiğit (Gereşen)	468	249	219
019 Yağikesen (Kızıvenk)	150	74	76	004 Çanaksu (Kamervan)	600	246	354
020 Yalçınlar (Kinegi)	520	282	238	005 Göldalı (İrişli)	1 037	488	549
021 Yılanlı	283	128	155	006 Kakaç	433	202	231
Toplam - Total	12 721	5 848	6 873	007 Taşköprü	591	269	322
Bucak ve Köyler Toplamı	58 417	27 591	30 826	Toplam - Total	6 476	2 992	3 484
Arpaçay İlçesi Toplamı	61 528	29 538	31 990	2 Kurtkale Bucacı			
04 Çıldır İlçesi				000 Kurtkale (B.M.)	1 091	505	586
Şehir	2 637	1 942	695	001 Ağılı (Hamaş)	335	158	177
0 Merkez Bucacı				002 Akçıl (Colit)	477	230	247
001 Aşağıcanbaz	697	348	349	003 Akdarı (Çamurda)	330	160	170
002 Başköy	272	134	138	004 Akkiraz (Kertene)	1 071	527	544
003 Damlıca (Kodarnik) ...	380	187	193	005 Baltalı (Tatalit)	657	325	332
004 Doğanlıca (Hilevan)	259	116	143	006 Dirsekkaya (Zerebük)	559	261	298
005 Eşki beyrehatun	1 044	518	526	007 Kayabeyi (Yerliçayış)	808	376	432
006 Esmepınar (Purut)	869	417	452	008 Kenarbel	969	436	533
007 Gölbelen (Urta)	974	455	519	009 Kenardere (Anpur) ...	611	309	302
008 Gölebakan (Meredis)	758	374	384	010 Öncül (Zigaristav)	977	433	544
009 Gülyüzü (Pekreşen) ...	1 192	532	660	011 Övündü (Vaşlop)	391	170	221
010 Güvenocak (Zinzal) ...	1 009	491	518	012 Sabaholdu (Kodas) ...	282	143	139
011 Karakale	790	373	417	Toplam - Total	8 558	4 033	4 525
012 Kaşhyaka (Vatmana)	400	212	188	Bucak ve Köyler Toplamı	33 007	15 562	17 445
013 Koçgüden				Çıldır İlçesi Toplamı ...	35 644	17 504	18 140
(Terekemeçayış)	486	212	274	05 Dığor İlçesi			
014 Kotanlı (Sikirip)	563	255	308	Şehir	1 755	1 000	755
015 Kuzukaya (Sabadur) ...	105	56	49	0 Merkez Bucacı			
016 Meryem	624	290	334	001 Alaca	431	224	207
017 Saymalı (Köyhas)	516	258	258	002 Alem	1 172	571	601
018 Sazhsu (Koravel)	785	379	406				
019 Taşdeğirmen (Çamdıra)	1 218	571	647				

İlçe, Bucak ve Köy Muhtarlıkları itibariyle nüfus sayısı
Population by İlçe (District), Bucak (Sub-district) and Muhtarlık (Village)

Mevkiler Locality	Nüfus Population			Mevkiler Locality	Nüfus Population		
	Toplam Total	Erkek Male	Kadın Female		Toplam Total	Erkek Male	Kadın Female
003 Arpalı	475	250	225	06 Göle İlcesi			
004 Bacalı	730	361	369				
005 Başköy (PTT)	991	504	487	Şehir	7 968	5 277	2 691
006 Bayırbağı (Ardavutsöğütü)	303	160	143	0 Merkez Bucacı			
007 Bostankale (Abuşaban)	336	170	166	001 Balçesme (Lalavarginis)	949	477	472
008 Celal	287	141	146	002 Boğatepe (Büyükzavot)	601	318	283
009 Çatak	239	95	144	003 Büyükkaltunbulak	1 052	523	529
010 Derinöz (Ekrek)	748	349	399	004 Çakırüzüm (Muzarat)	777	373	404
011 Dolaylı (Mevrek)	695	351	344	005 Çaldere (Mihkerek) ...	568	301	267
012 Düzgeçit	264	117	147	006 Çullu	313	151	162
013 Eren (Harabetaşnik) ...	207	81	126	007 Dedekilici (Keşar)	737	362	375
014 Gülhayran	377	182	195	008 Dereyolu (Salut)	973	466	507
015 Halıkışlak	449	220	229	009 Dölekçayır (Pülemör)	669	342	327
016 Hasancan	410	199	211	010 Durançam (Himiskar)	864	432	432
017 Hisarönü (Kızılkule) ...	466	254	212	011 Durucasu (Kırdamal)	646	319	327
018 Karabağ	259	142	117	012 Esenboğaz (Kelpikör)	498	256	242
019 Karakale	162	79	83	013 Eskidemiryapı	524	259	265
020 Kırdamı (Türkmeşen)	1 339	660	679	014 Filizli (Sicin)	698	357	341
021 Kilittaş (Bakran)	367	165	202	015 Gedik (Lavustan)	732	354	378
022 Kocaköy (Nahcivan) ...	1 526	778	748	016 Gümüşparmak (Dedesen)	1 211	573	638
023 Kozluca	196	78	118	017 Günorta (Kızılkilise) ...	733	366	367
024 Köşeler (Kösesöğütü)	261	132	129	018 Hoşdülbent	559	256	303
025 Mahirbey (Sinco)	206	86	120	019 Karataş	732	364	368
026 Oyuklu (Sıçan)	202	100	102	020 Koyunlu (Kundik)	1 221	571	650
027 Pazarcık (PTT)	2 040	1 021	1 019	021 Köprülü (Kovorenk) ...	2 415	1 154	1 261
028 Saklıca (Harabesuz)	178	98	80	022 Kuytuca (Şeki)	1 287	633	654
029 Sorguçkavaklı (Keskokavaklı)	194	113	81	023 Kuzupınarı (Konk) ...	787	374	413
030 Sorkunlu	699	317	382	024 K. Altınbulak (Harabealtunbulak) ...	899	441	458
031 Söğütü (Türksöğütü)	184	92	92	025 Küçükboğatepe (Küçükzavot)	419	218	201
032 Şatıroğlu	196	116	80	026 Okçu	433	215	218
033 Şenol (Türktaşnik) ...	334	168	166	027 Samandöken (Sinot) ...	1 584	772	812
034 Şirinköy	315	140	175	028 Senemoğlu	1 153	575	578
035 Uzunkaya (Harabedigor)	257	120	137	029 Serinçayır (Cölpenek)	842	387	455
036 Varlıca (Zibni)	904	426	478	030 Toptaş	457	233	224
037 Yağlıca (Zihet)	670	316	354	031 Yenidemirkapı	636	346	290
038 Yaylacık (Kotur)	214	103	111	Toplam - Total	25 969	12 768	13 201
039 Yemenceyir	343	153	190	1 Çayırbaşı (Okam) Bucacı			
040 Yeniköy	218	106	112	000 Çayırbaşı (Okam) (B.M.) (PTT)	1 104	539	565
Toplam - Total	19 844	9 738	10 106	001 Ağilyolu (Arpaşen) ...	1 384	636	748
Bucak ve Köyler Toplamı	19 844	9 738	10 106	002 Bellitepe (Urut)	474	207	267
Digor İlcesi Toplamı ...	21 599	10 738	10 861	003 Budaklı (Cicor)	705	319	386

İli : 36 KARS
Province of

327

İlçe, Bucak ve Köy Muhtarlıkları itibarıyla nüfus sayısı
Population by ilçe (District), Bucak (Sub-district) and Muhtarlık (Village)

Mevkiler Locality	Nüfus Population			Mevkiler Locality	Nüfus Population		
	Toplam Total	Erkek Male	Kadın Female		Toplam Total	Erkek Male	Kadın Female
004 Çakıldere (Ortakilise)	691	332	359	014 Dilikdere (Hoşret) ...	670	334	336
005 Çardaklı	1 228	585	643	015 Geç	435	197	238
006 Çobanköy	834	393	441	016 Güneşgören (Kerkeden)	455	224	231
007 Damlasu (Sasadel) ...	204	99	105	017 İncedere (Piklop)	1 067	520	547
008 Dengeli (Abur)	610	291	319	018 Karakale	564	275	289
009 Gülüstan	424	222	202	019 Koyunpınarı (Saskara)			
010 Kalecik	436	203	233	(PTT)	1 912	866	1 046
011 Karlıyazı (Kirziyan) ...	972	468	504	020 Ortakent (Büyüknakale)			
012 Kayaaltı (Poladik) ...	925	445	480	(PTT)	1 991	984	1 007
013 Meşedibi (Moryofka)	645	300	345	021 Serinkuyu (Danidan) ...	373	175	198
014 Mollahasan	868	435	433	022 Sevimli (Vel)	901	426	475
015 Sürgüden (Hive)	1 053	506	547	023 Yamaçyolu (Vardosan)	838	401	437
016 Tahtakıran	965	448	517	024 Yukarıyidere			
017 Telliöğlü	635	288	347	(Yukarısürmal)	736	325	411
018 Uğurtaş (Dörtkilise) ...	986	466	520	Toplam - Total	18 875	9 046	9 829
019 Yağmuroğlu	599	271	328				
020 Yanatlı (Varginis)	996	469	527	1 Damal Bucağı:			
021 Yavuzlar (Üçkilise) ...	446	214	232	000 Yukarıdamal (B.M.)			
022 Yeleçli (Samzelek)	699	321	378	(PTT)	1 754	1 102	652
023 Yeniköy	771	380	391	001 Aşağıdamal	580	257	323
024 Yiğitkonağı (Türkeşen)	851	401	450	002 Aşağıgünderş	485	246	239
Toplam - Total	19 505	9 238	10 267	003 Burmadere (Sors)	1 252	603	649
Bucak ve Köyler Toplamı	45 474	22 006	23 468	004 Dereköy	614	292	322
Göle İlcesi Toplamı ...	53 442	27 283	26 159	005 Eskikılıç (Kirpeşen) ...	797	387	410
07 Hanak İlcesi				006 İkizdere (Nunus)	872	403	469
Şehir	2 350	1 205	1 145	007 Kalanderdere	118	57	61
0 Merkez Bucağı				008 Küçükdamal	304	142	162
001 Alaçam (Aşağıdikan)	782	377	405	009 Obrucak (Çikora)	942	435	507
002 Altınemek (Konduravul)	248	103	145	010 Oğuzyolu (Örşet)	340	144	196
003 Arıkonak (Köhn)	530	259	271	011 Otağlı (Erzede)	746	354	392
004 Aşağıyidere				012 Sazlıçayır (Ahaşen) ...	938	457	481
(Aşağısürmal)	717	311	406	013 Seyitören (Seyitveren)	767	341	426
005 Avcılar (Yukarıhanak)	953	489	464	014 Sulakçayır (Carishev)	529	242	287
006 Baştoklu (Yukarıdikan)	1 184	596	588	015 Tepeköy	314	145	169
007 Binbaşak (Gügübe) ...	1 381	680	701	016 Üçdere (Samuthev) ...	183	93	90
008 Böcek	611	277	334	017 Yamçılı (Maçivat)	660	324	336
009 Çat	285	133	152	018 Yukarıgünderş	1 194	524	670
010 Çavdarlı (Viranekale)	301	139	162	019 Yünbüken (Çikret) ...	258	125	133
011 Çayağzı (Oragaz)	899	433	466	Toplam - Total	13 647	6 673	6 974
012 Çiçekliadağ (Fayatlı) ...	745	381	364	Bucak ve Köyler Toplamı	32 522	15 719	16 803
013 Çimliçayır	297	141	156	Hanak İlcesi Toplamı ...	34 872	16 924	17 948
				08 İğdır İlcesi			
				Şehir	21 420	11 439	9 981

İlçe, Bucak ve Köy Muhtarlıkları itibariyle nüfus sayısı
Population by İlçe (District), Bucak (Sub-district) and Muhtarlık (Village)

Mevkiler Locality	Nüfus Population			Mevkiler Locality	Nüfus Population		
	Toplam Total	Erkek Male	Kadın Female		Toplam Total	Erkek Male	Kadın Female
0 Merkez Bucağı				001 Bayatdoğanşali	650	350	300
001 Akyumak (<i>Kızılzakir</i>)	595	288	307	002 Bulakbaşı	618	292	326
002 Alikamerli (<i>Alkamer</i>)	1 703	825	878	003 Cennetabat	1 295	620	675
003 Asma	505	239	266	004 Gökçeli	490	250	240
004 Aşağıçarıkçı	224	126	98	005 Karakoyunlu	1 926	920	1 006
005 Aşağıerhacı	1 160	565	595	006 Kaçardoğanşalı	1 624	788	836
006 Bayraktutan (<i>Arapkibler</i>)	1 071	495	576	007 Koçkıran (<i>Dize</i>)	1 519	735	784
007 Bendemurat	114	52	62	008 Mürşitali	1 078	544	534
008 Çakırtaş (<i>Amarat</i>)	268	132	136	009 Şıracı (<i>Şireci</i>)	363	183	180
009 Çalpala (<i>Kiti</i>)	323	160	163	010 Yukarıalican	835	427	408
010 Çavuşbahçe (<i>Agaver</i>)	305	147	158	011 Zülfikar	660	321	339
011 Çilli	505	286	219	Toplam - Total	13 321	6 575	6 746
012 Enginalan (<i>Pulur</i>)	1 261	624	637	Bucak ve Köyler Toplamı	46 739	23 157	23 582
013 Evci	1 066	560	506	İğdir İlcesi Toplamı ...	68 159	34 596	33 563
014 Gülpınar (<i>Muça</i>)	820	416	404	09 Kağızman İlcesi			
015 Güngörmez	453	203	250	Şehir	10 236	5 706	4 530
016 Hakmehmet	592	289	303	0 Merkez Bucağı			
017 Hakveyis	975	474	501	001 Akçakale (<i>Örmeli</i>) ...	465	234	231
018 Halfeti	1 991	976	1 015	002 Akçay	631	324	307
019 Harmandöven (<i>Germesof</i>)	409	191	218	003 Akdam	706	373	333
020 Hoşhaber (<i>Hoşbahar</i>)	1 289	656	633	004 Akyayla (<i>Kızılöküz</i>) ...	503	221	282
021 Kadıkışlak	570	294	276	005 Altıngedik (<i>Çımamış</i>) ...	266	138	128
022 Karaçomak (<i>Zor</i>)	697	343	354	006 Akşağıcıyıklı	377	186	191
023 Karakuyu	1 085	523	562	007 Aşağıkaragüney	205	95	110
024 Kasımcı	492	243	249	008 Aşağıttut	416	213	203
025 Kazancı	481	239	242	009 Aydınkavak (<i>Aşağıpiflik</i>)	873	427	446
026 Kuzugüden	401	209	192	010 Bulanık	266	141	125
027 Küllük	1 412	712	700	011 Çallı (<i>Har</i>)	784	410	374
028 Melekli (PTT)	3 126	1 575	1 551	012 Çayarası (<i>Zaraphane</i>)	1 098	569	529
029 Mezrea	343	193	150	013 Çiçekli (<i>Bahçecik</i>)	394	193	201
030 Necefali	401	215	186	014 Değirmendere (<i>Körpınar</i>)	344	162	182
031 Nişankaya (<i>Kellehemo</i>)	342	181	161	015 Devebük	56	36	20
032 Oba	463	225	238	016 Dibekkaya (<i>Havasor</i>)	262	144	118
033 Örişmüs	306	159	147	017 Donandı (<i>Tillik-Hamayek</i>)	334	176	158
034 Özdemir (<i>Panik</i>)	1 096	550	546	018 Duranlar (<i>Mestap</i>) ...	170	84	86
035 Sarıçoban	344	167	177	019 Esenkır (<i>Todan</i>)	187	89	98
036 Sıcanlı	233	111	122	020 Evyapan (<i>Vank</i>)	65	32	33
037 Suveren (<i>Orgöf</i>)	1 827	907	920	021 Görecek (<i>Manavas</i>) ...	188	88	100
038 Tacirli	931	437	494				
039 Taşlıca	387	196	191				
040 Yayı	1 258	598	660				
041 Yukarıçarıkçı	421	205	216				
042 Yüzbaşılar (<i>Alut</i>)	1 173	596	577				
Toplam - Total	33 418	16 582	16 836				
1 Taşburun Bucağı							
000 Taşburun (B.M.) (PTT)	2 263	1 145	1 118				

İlçe, Bucak ve Köy Muhtarlıkları itibariyle nüfus sayısı
Population by İlçe (District), Bucak (Sub-district) and Muhtarlık (Village)

Mevkiler Locality	Nüfus Population			Mevkiler Locality	Nüfus Population		
	Toplam Total	Erkek Male	Kadın Female		Toplam Total	Erkek Male	Kadın Female
022 Günindi (Kers) (Rızvan)	1 215	616	599	021 Ürker	258	130	128
023 Günindiyaylası				022 Yalnızagaç	174	82	92
(Karsyaylası)	213	113	100	Toplam - Total	15 085	7 116	7 969
024 Güvendik (Kürtaktaş)	139	70	69	Bucak ve Köyler Toplamı	32 629	15 877	16 752
025 Karabağ	835	415	420	Kağızman İlçesi Toplamı	42 865	21 583	21 282
026 Karacaören	396	211	185	10 Posof İlçesi			
027 Karakale	237	109	128	Şehir	2 171	1 315	856
028 Keşişkiran	513	216	297	0 Merkez Bucacı			
029 Körpınar	151	77	74	001 Akballı (Obol)	354	148	206
030 Kuloğlu	362	201	161	002 Alabalık (Sayho)	464	199	265
031 Kuruyayla (Ebruşlu) ...	506	254	252	003 Alköy	930	435	495
032 Sağbaş (Dirapenek) ...	280	139	141	004 Arılı (Zedezümde) ...	378	164	214
033 Serveren (Gellihacı) ...	198	95	103	005 Asmakonak (Sanhulya)	439	192	247
034 Taşburun (Karavenk)	418	186	232	006 Aşıkzülali (Suskap) ...	1 640	734	906
035 Tomruktaş (Beroj) ...	259	121	138	007 Baykent (Vahla)	1 266	596	670
036 Yağlıca (Yukarıpifik)	616	301	315	008 Boşderc (Hevat)	311	152	159
037 Yankıpınar				009 Çakırkoç (Mere)	203	91	112
(Kızılkaya-Kızılkilise)	586	312	274	010 Çamyazı (Ohtel)	422	187	235
038 Yellikiran (Komik) ...	539	265	274	011 Demirdöver (Varzina)	594	259	335
039 Yenice	386	187	199	012 Doğrular (Aşağıcacun)	282	119	163
040 Yolkorur (Panavas) ...	328	159	169	013 Günbatan (Banarhev)	381	165	216
041 Yukarıkaragüney	777	379	398	014 Günlüce (Caburya) ...	680	284	396
Toplam - Total	17 544	8 761	8 783	015 Gürarmut (Koliskal) ...	381	165	216
1 Kötek Bucacı				016 Kaleönü (Ağara)	483	226	257
000 Kötek (B.M.) (PTT) ...	849	402	447	017 Kırköy	236	110	126
001 Akören (Ağveren)	886	407	479	018 Kolköy	871	416	455
002 Böctüklü	632	295	337	019 Kopuzlu (Çorçovan) ...	170	81	89
003 Çamuşlu	1 205	572	633	020 Kurşunçavuş (Sece) ...	273	148	125
004 Çaybük (Basdam)	353	147	206	021 Özbaşı (Ginya)	417	200	217
005 Çengilli	1 616	752	864	022 Söğütlükaya (Hunemis)	434	195	239
006 Çeperli (Kızilveren) ...	387	182	205	023 Uğurca (Yukarıcasun)	334	155	179
007 Çilehane	503	247	256	024 Uluçam (Verhana)	240	119	121
008 Çukurayva (Purut) ...	340	184	156	025 Yolağzı (Sinsatip)	357	151	206
009 Denizgözü (Şamiler) ...	589	289	300	026 Yurtbaşı (Sakabol) ...	155	61	94
010 Gümüştepe	463	215	248	Toplam - Total	12 695	5 752	6 943
011 Karaboncuk	—	—	—	1 Binbaşieminey (Cilvana)			
012 Karakuş	624	301	323	Bucacı			
013 Kozlu	605	287	318	000 Binbaşieminey			
014 Kömürlü	606	295	311	(Cilvana) (B.M.) (PTT)	967	393	574
015 Oluklu	1 264	563	701	001 Armutveren (Papola)	462	189	273
016 Ortaköy	711	329	382				
017 Paslı	448	224	224				
018 Şaban	1 694	798	896				
019 Taşbilek							
(Kötekkarakale)	378	179	199				
020 Tunçkaya (Geçivan) ...	500	236	264				

İlçe, Bucak ve Köy Muhtarlıkları itibariyle nüfus sayısı
Population by ilçe (District), Bucak (Sub-district) and Muhtarlık (Village)

Mevkiler Locality	Nüfus Population			Mevkiler Locality	Nüfus Population		
	Toplam Total	Erkek Male	Kadın Female		Toplam Total	Erkek Male	Kadın Female
002 Balgöze (Cıldiret)	425	211	214	013 Y. Sallıpınar			
003 Çembeli (Sağre)	731	322	409	(Yukarısalut)	420	195	225
004 Çayırçimen (Lamyan)	295	133	162	014 Yukarısarıkamış			
005 Derindere	503	241	262	(Eskisarıkamış)	767	403	364
006 Erim	252	118	134	Toplam - Total	8 923	4 245	4 678
007 Gönülaçan (Şuvaskal)	666	303	363	1 Karakurt Bucacı			
008 Gümüşkavak (Zendar)	454	191	263	000 Karakurt (B.M.) (PTT)	1 462	790	672
009 İncedere (Civantel) ...	637	274	363	001 Akkozyaylası	396	201	195
010 Kalkankaya (Petoban)	483	215	268	002 Armutlu	1 192	593	599
011 Kayınlı (Şulgavur)	370	165	205	003 Balıklı	943	448	495
012 Kumlukoz (Güme) ...	637	276	361	004 Başköy	1 199	561	638
013 Sarıçiçek (Hirtuz)	186	85	101	005 Belencik (Şadıvan)	500	253	247
014 Sarıdarı (Tepezümde)	361	155	206	006 Beşyol (Gülantep)	1 081	536	545
015 Savaşır (Cancak)	491	228	263	007 Çardakçattı (Çürük) ...	681	321	360
016 Süngülü (Arila)	1 196	604	592	008 Çolaklı	180	91	89
017 Sütölük (Satkabel) ...	335	178	157	009 Esmeçayır (Sithan) ...	1 036	490	546
018 Taşkıran (Gergüşüban)	530	226	304	010 Gecikmez (Hopveren)	918	418	500
019 Türkgözü (Badela) ...	1 062	512	550	011 Güllüce			
020 Yaylaaltı (Satlel)	567	219	348	(Güllüceler-Hosgeldi) ...	607	304	303
021 Yeniköy	1 193	608	585	012 Kalebaşı	758	353	405
022 Yurtbekler (Çaksu) ...	320	178	142	013 Karaköse	1 018	472	546
Toplam - Total	13 123	6 024	7 099	014 Karapınar	648	333	315
Bucak ve Köyler Toplamı	25 818	11 776	14 042	015 Kayalıboğaz (Çermeli)	313	151	162
Posof İlçesi Toplamı ...	27 989	13 091	14 898	016 Kazantaş (Mamaç) ...	372	187	185
11 Sarıkamış İlçesi				017 Kazıkçaya	662	311	351
Şehir	20 343	14 490	5 853	018 Koçoğlu	237	109	128
0 Merkez Bucacı				019 Kozan	539	240	299
001 Alisofu	1 189	560	629	020 Mescitli	506	238	268
002 Asboğa (Asbuğa)	213	104	109	021 Odalar	474	236	238
003 Aşağısallapınar				022 Ortakkale	422	204	218
(Aşağısalut)	449	201	248	023 Şehitemin	974	505	469
004 Boyalı	597	270	327	024 Şehithalit	840	412	428
005 Bozat	565	253	312	025 Uzungazi	1 134	590	544
006 Çatak	608	291	317	026 Yarkaya (Şorlu)	256	115	141
007 Hamamlı	664	317	347	Toplam - Total	19 348	9 462	9 886
008 Handere	713	346	367	2 Karaargan Bucacı			
009 Kızılcubuk	254	115	139	000 Karaargan (B.M.) (PTT)	1 001	455	546
010 Yağbasan	610	297	313	001 Akveren	753	365	388
011 Yayıklı (Divik)	1 420	685	735	002 Altınbulak	487	220	267
012 Yenigazi	454	208	246	003 Balabantaş (Keçesor)	492	225	267
				004 Çamyazı			
				(Yukarımicingirt)	1 304	647	657
				005 İsisu (İssisu)	831	419	412
				006 İnkaya (Aşağımicingirt)	1 023	521	502

İlçe, Bucak ve Köy Muhtarlıkları itibariyle nüfus sayısı
Population by İlçe (District), Bucak (Sub-district) and Muhtarlık (Village)

Mevkiler Locality	Nüfus Population			Mevkiler Locality	Nüfus Population		
	Toplam Total	Erkek Male	Kadın Female		Toplam Total	Erkek Male	Kadın Female
007 Koroğlu	871	436	435	024 Hasbey	557	252	305
008 Kurbançayırı (<i>Abulbart</i>)	669	330	339	025 İğdir	298	131	167
009 Parmakdere (<i>Kısmasor</i>)	187	107	80	026 Kamışlı	340	149	191
010 Sırataşlar (<i>Zek</i>)	401	190	211	027 Karaçayır	139	61	78
011 Sırbasan	682	320	362	028 Karahamza	598	250	348
012 Süngütaşı (<i>Zivin</i>)	495	225	270	029 Karakale	692	308	384
013 Taşlıgüney (<i>K. İslamsor</i>)	484	237	247	030 Katranlı	341	159	182
014 Topkaya (<i>Saat</i>)	356	181	175	031 Kaynarlı (<i>Germeli</i>) ...	546	226	320
015 Yeniköy (PTT)	1 243	602	641	032 Kekeç	448	229	219
Toplam - Total	11 279	5 480	5 799	033 Kırkpınar	551	272	279
Bucak ve Köyler Toplamı	39 550	19 187	20 363	034 Koşapınar	240	108	132
Sarıkamış İlcesi Toplamı	59 893	33 677	26 216	035 Koyunyurdu (<i>Berne</i>) (PTT)	995	458	537
12 Selim İlcesi				036 Laloğlu	1 084	543	541
Şehir	3 289	1 746	1 543	037 Mollamustafa	388	176	212
0 Merkez Bucağı				038 Oluklu	216	99	117
001 Akçakale (PTT)	856	414	442	039 Ortakale	344	153	191
002 Akpınar	231	97	134	040 Sarıgün (<i>Karcık</i>)	820	398	422
003 Akyar	383	192	191	041 Söğütlü	335	146	189
004 Alisofu	304	152	152	042 Tozluca	356	165	191
005 A. Damlapınar (<i>Aşağıçepik</i>)	431	200	231	043 Tuygun	545	256	289
006 Aşağıkotanlı	159	74	85	044 Yalnızçam	922	413	509
007 Başköy	996	471	525	045 Yamaçlı (<i>Sipkor</i>)	222	115	107
008 Bayburt	498	232	266	046 Yassıca	180	81	99
009 Baykara	519	221	298	047 Yaylacık (<i>Mirhel</i>)	596	271	325
010 Benliahmet	1 890	895	995	048 Yenice	541	244	297
011 Beyköy	900	434	466	049 Yeşiltepe (<i>Karnagaz-Kırbıyık</i>) ...	260	134	126
012 Bozkuş	1 195	588	607	050 Yılanlı	—	—	—
013 Bölükbaşı	802	372	430	051 Yolgeçmez	866	403	463
014 Büyükdere (<i>Tiknis</i>) ...	699	319	380	052 Yukarıdamlapınar (<i>Yukarıçepik</i>)	667	351	316
015 Cavlak	207	89	118	053 Yukarıkotanlı	279	124	155
016 Çaybaşı (<i>Süphanazat</i>)	247	112	135	Toplam - Total	29 327	13 642	15 685
017 Çıplaklı	548	256	292	Bucak ve Köyler Toplamı	29 327	13 642	15 685
018 Darboğaz (<i>Zellice</i>) ...	794	365	429	Selim İlcesi Toplamı ...	32 616	15 388	17 228
019 Dölbentli	357	169	188	13 Susuz İlcesi			
020 Eskigazi	580	273	307	Şehir	3 433	1 838	1 595
021 Eskigeçit (<i>Bezürgangeçit</i>)	442	183	259	0 Merkez Bucağı			
022 Gelinalan (<i>Karakilise</i>) (PTT)	907	409	498	001 Ağzıaçık	765	335	430
023 Gürbüzler (<i>Verişan</i>) ...	1 016	450	566	002 Alçılı (<i>Berdik</i>)	760	364	396

İli : 36 KARS
Province of

İlçe, Bucak ve Köy Muhtarlıkları itibariyle nüfus sayısı
Population by İlçe (District), Bucak (Sub-district) and Muhtarlık (Village)

Mevkiler Locality	Nüfus Population			Mevkiler Locality	Nüfus Population		
	Toplam Total	Erkek Male	Kadın Female		Toplam Total	Erkek Male	Kadın Female
003 Aynalı	579	277	302	007 Aşağıkatırlı	300	150	150
004 Büyükçatak	1 438	690	748	008 A. Sutaşlı			
005 Çamçavuş	938	474	464	(Aşağıkenzek)	491	245	246
006 Çıgırlıklı	452	222	230	009 Bağlan (Gülabi)	148	69	79
007 Doyumlu (Çamık)	367	169	198	010 Buruksu (Sükü)	647	326	321
008 Erdağı (Kızılkilise)	868	427	441	011 Çicekli	340	156	184
009 Ermişler				012 Doğanıyurt (Nerzivan)	479	234	245
(Mahsutçuk-Maksutçuk)	711	350	361	013 Egredere (Kağın)	282	135	147
010 Gölbaşı	435	216	219	014 Elmalık	231	118	113
011 Harmanlı (Küçükzaim)	658	290	368	015 Gedikli (Tavusgün) ...	379	204	175
012 İncesu	1 044	481	563	016 Gökteş	232	106	126
013 İncilipınar	423	208	215	017 Güllüce (PTT)	583	288	295
014 Kalecik	161	72	89	018 Hadımlı	270	144	126
015 Karapınar	169	81	88	019 Hamurkesen	266	129	137
016 Kayadibi (Kızılçakçak)	536	261	275	020 Hasankent	130	59	71
017 Kayalık (Bendivan) ...	815	419	396	021 İnce	413	196	217
018 Keçili (Geçili)	339	177	162	022 Kamışlı	701	326	375
019 Kırççeği				023 Kandilli	296	130	166
(Mamas-Mamaş)	908	426	482	024 Karabulak	274	130	144
020 Kırkpınar	578	279	299	025 Karacaören	312	165	147
021 Kızıroğlu	986	446	540	026 Karakoyun	381	206	175
022 Kurugöl (Gölveren) ...	469	213	256	027 Kayakışlak	151	81	70
023 Küçükçatak	578	266	312	028 Kayaören (Kayaharabe)	235	120	115
024 Ortalar (Ortakilise) ...	859	417	442	029 Kelekli	106	50	56
025 Porsuklu	1 569	750	819	030 Köprübaşı (Cincavat)	208	97	111
026 Taşhca (Karakale)	524	216	308	031 Kumbulak	186	88	98
027 Yaylacık (Pertik)	648	326	322	032 Kuruağaç	343	184	159
028 Yolboyu				033 Küçükova (Pırsak) ...	402	190	212
(Büyükzayım-Büyükzaim)	1 409	673	736	034 Mollakamer	320	152	168
Toplam - Total	19 986	9 525	10 461	035 Nahırkıran	314	144	170
Bucak ve Köyler Toplamı	19 986	9 525	10 461	036 Ortabucak			
Susuz İlcesi Toplamı ...	23 419	11 363	12 056	(Harabepercinis)	447	220	227
14 Tuzluca İlcesi				037 Pirdemir	241	120	121
Şehir	4 270	2 489	1 781	038 Sarıabdallı	236	109	127
0 Merkez Bucacı				039 Soğukbulak	112	55	57
001 Abbasgöl	711	350	361	040 Söğütlü	452	207	245
002 Akdiz	250	124	126	041 Sürmeli	412	202	210
003 Akoluk (Tekaltı)	345	167	178	042 Taşucan	216	98	118
004 Alhanlı	90	39	51	043 Turabi	352	176	176
005 Aliköse	804	395	409	044 Tutak	200	106	94
006 Arslanlı	221	128	93	045 Unbulak (Ombulak) ...	388	179	209
				046 Üçkaya (Ekerek)	989	459	530
				047 Ünlendi (Demishan) ...	397	187	210
				048 Yağlı (Gülahmet)	340	174	166
				049 Yassıbulak	155	89	66
				050 Yüceotak (Kalapercinis)	214	104	110
				Toplam - Total	16 992	8 310	8 682

İli : 36 KARS

333

Province of

İlçe, Bucak ve Köy Muhtarlıkları itibariyle nüfus sayısı
Population by İlçe (District), Bucak (Sub-district) and Muhtarlık (Village)

Mevkiler Locality	Nüfus Population			Mevkiler Locality	Nüfus Population		
	Toplam Total	Erkek Male	Kadın Female		Toplam Total	Erkek Male	Kadın Female
1 Gaziler (Pernavut)				017 Kartutan (<i>Karnik</i>)	32	19	13
Bucağı				018 Kılıçlı	108	43	65
000 Gaziler (<i>Pernavut</i>) (B.M.) (PTT)	1 799	1 131	668	019 Kırkbulak	110	50	60
001 Ağabey	165	85	80	020 Kıznefer	159	75	84
002 Akdeğirmen (<i>Harabakirempe</i>)	348	160	188	021 Kozkoparan	162	69	93
003 Aşağıaktaş	537	252	285	022 Kula	323	148	175
004 Aşağıcivanlı	206	106	100	023 Laleli	154	68	86
005 Badıllı	159	82	77	024 Osmanköy	262	138	124
006 Bahçecik	303	154	149	025 Sarıbulak	306	164	142
007 Bahçelimeydan	127	59	68	026 Tezekçi	126	62	64
008 Beyoğlu (<i>Mirzehan</i>) ...	152	59	93	027 Uğruca	331	156	175
009 Bostanlı (<i>Haşeri</i>)	148	73	75	028 Yaylacık (<i>Tendürek</i>) ...	364	184	180
010 Canderviş	326	159	167	029 Yukarıaktaş	36	15	21
011 Çıraklı	236	121	115	030 Yukarıcivanlı	420	208	212
012 Güzeldere (<i>Kirempe</i>) ...	303	144	159	Toplam - Total	8 914	4 549	4 365
013 İncesu	419	208	211	Bucak ve Köyler Toplamı	25 906	12 859	13 047
014 Kalaça	382	152	230	Tuzluca İlçesi Toplamı	30 176	15 348	14 828
015 Karanlık	200	102	98	İl Toplamı	660 018	335 249	324 769
016 Karataş	211	103	108				

İli : **37 KASTAMONU**
Province of

İlceler itibariyle şehir ve köy nüfusları, yüzölçümü ve nüfus yoğunluğu
City and village population, area, and density by "ilçe" (District)

İlceler Districts	Toplam Total			Şehirler nüfusu City population (1)			Köyler nüfusu Village population (2)			Yüz ölçümü Area (km ²) (3)	Nüfus Yoğun- luğu Density (4)
	Toplam Total	Erkek Male	Kadın Female	Toplam Total	Erkek Male	Kadın Female	Toplam Total	Erkek Male	Kadın Female		
Toplam — Total	446 601	214 490	232 111	82 101	44 219	37 882	364 500	170 271	194 229	13 108	34
00 Merkez İlçe Province center	79 279	40 527	38 752	29 338	16 909	12 429	49 941	23 618	26 323	1 919	41
01 Abana	4 581	2 277	2 304	2 147	1 062	1 085	2 434	1 215	1 219	33	138
02 Araç	40 518	18 608	21 910	3 207	1 794	1 413	37 311	16 814	20 497	1 880	21
03 Azdavay	36 604	17 590	19 014	1 945	1 192	753	34 659	16 398	18 261	1 266	28
04 Bozkurt	15 566	7 087	8 479	2 782	1 314	1 468	12 784	5 773	7 011	296	52
05 Cide	45 534	21 926	23 608	2 506	1 245	1 261	43 028	20 681	22 347	939	48
06 Çatalzeytin	17 504	7 677	9 827	1 912	968	944	15 592	6 709	8 883	318	54
07 Daday	18 614	8 893	9 721	2 500	1 412	1 088	16 114	7 481	8 633	973	19
08 Devrekâni	22 236	10 259	11 977	3 168	1 569	1 599	19 068	8 690	10 378	742	29
09 İnebolu	41 333	19 578	21 755	6 659	3 367	3 292	34 674	16 211	18 463	599	69
10 Küre	21 401	9 933	11 468	2 098	1 105	993	19 303	8 828	10 475	729	29
11 Taşköprü	55 326	26 323	29 003	7 141	3 610	3 531	48 185	22 713	25 472	2 217	24
12 Tosya	48 105	23 812	24 293	16 698	8 672	8 026	31 407	15 140	16 267	1 197	40

- (1) Şehir : İl ve ilçe merkezlerinin belediye sınırları içinde kalan alan.
(2) Köy : İl ve ilçe merkezlerinin belediye sınırları dışında kalan Bucak ile Köy Muhtarlıkları.
(3) Yüzölçümüne göller dahil değildir.
(4) Bir kilometrekareye düşen nüfus.

- (1) City : Area within the municipal boundaries of Province and District centers.
(2) Village : Sub-district or Muhtarlık outside the municipal boundaries of Province and District centers.
(3) Lake surfaces are excluded.
(4) Population per square kilometer.

Nüfus grupları itibariyle Köyler sayısı ve nüfus toplamı
Number of villages and total
of their inhabitants by population group

Nüfus grupları Population group	Köy sayısı Number of villages	Nüfus toplamı Total population		
		Toplam Total	Erkek Male	Kadın Female
Toplam — Total	1 085	364 500	170 271	194 229
0 — 50	—	—	—	—
51 — 100	10	907	431	476
101 — 150	61	7 934	3 552	4 382
151 — 200	149	26 374	11 961	14 413
201 — 250	198	44 434	20 634	23 800
251 — 300	156	42 756	19 961	22 795
301 — 400	258	90 477	42 143	48 334
401 — 500	122	54 465	25 411	29 054
501 — 750	88	51 126	24 134	26 992
751 — 1000	27	22 197	10 604	11 593
1001 — 1250	9	10 081	4 928	5 153
1251 — 1500	2	2 556	1 213	1 343
1501 — 1750	1	1 520	723	797
1751 — 2000	1	1 981	971	1 010
2001 — 2250	2	4 179	2 032	2 147
2251 — 2500	—	—	—	—
2201 — 2750	—	—	—	—
2751 — 3000	—	—	—	—
3001 — 3250	—	—	—	—
3251 +	1	3 513	1 573	1 940

- (1) Köy : İl ve ilçe merkezlerinin belediye sınırları dışında kalan Bucak ile Köy Muhtarlıkları.

- (1) Village : Sub-district or muhtarlık outside the municipal boundaries of Province and District centers.

İli : **37 KASTAMONU**
Province of
İlçe, Bucak ve Köy Muhtarlıkları itibariyle nüfus sayısı
Population by İlçe (District), Bucak (Sub-district) and Muhtarlık (Village)

Mevkiler Locality	Nüfus Population			Mevkiler Locality	Nüfus Population		
	Toplam Total	Erkek Male	Kadın Female		Toplam Total	Erkek Male	Kadın Female
00 Merkez İlcesi				041 Hacışaban	161	70	91
				042 Hacıyusuf (<i>Deliahmet</i>)	131	57	74
Şehir	29 338	16 909	12 429	043 Halaçlı	401	179	222
				044 Halife	214	103	111
0 Merkez Bucacı				045 Halifekuyucağı	217	95	122
001 Ahlatçık	367	190	177	046 Hasköy	343	143	200
002 Ahmetbey	172	70	102	047 Hatıpköy	166	82	84
003 Akdoğan	470	213	257	048 Hocaköy	239	129	110
004 Aksinir	138	70	68	049 İnceboğaz (<i>Açuş</i>)	159	84	75
005 Alıcılar (<i>Pınarcık</i>)	283	135	148	050 Kadioğlu	238	131	107
006 Alpagut	371	187	184	051 Karamıkmolla	300	135	165
007 Alpaslan	149	85	64	052 Karış	373	179	194
008 Arız (<i>Camili</i>)	285	125	160	053 Kasaba	181	79	102
009 Aşağıbatak	179	85	94	054 Kasabaörencik (<i>Virencik</i>)	227	104	123
010 Aşağıtelyakut	260	119	141	055 Kavak	189	93	96
011 Baltacı	112	52	60	056 Kavalca	170	76	94
012 Baltacıkuyucağı	259	121	138	057 Kayalı	99	52	47
013 Başköy	230	105	125	058 Kırcalar	230	99	131
014 Bozoğlak	224	103	121	059 Kıyık	157	74	83
015 Budamış	405	213	192	060 Konukça	305	156	149
016 Bulacık	169	73	96	061 Koruköy	170	77	93
017 Bükköy	222	112	110	062 Köklü (<i>Araplı</i>)	195	88	107
018 Çavundur	314	137	177	063 Kurtgömeç	242	98	144
019 Çerçi	275	131	144	064 Kurucaören (<i>Kurucaveren</i>)	186	92	94
020 Çiğil	164	74	90	065 Kurusaray	394	188	206
021 Çorumlu	160	76	84	066 Kuşkara	206	95	111
022 Darıbükü	190	93	97	067 Küçüksu (<i>Çölmekçiler</i>)	320	142	178
023 Deliler	95	43	52	068 Mollaköy	137	53	84
024 Demirci	245	109	136	069 Musallar	165	77	88
025 Dereköy	205	86	119	070 Nalcıkuyucağı (<i>Nergüzelkuyucağı</i>)	208	98	110
026 Dokuzkat	242	113	129	071 Numanlar	170	72	98
027 Duruçay (<i>Kemah-Camili</i>)	269	125	144	072 Oğulköy	363	154	209
028 Emirler (<i>Emirlermaaşeker</i>)	274	125	149	073 Ortaboğaz	221	107	114
029 Emirli	349	150	199	074 Ortaköy	397	201	196
030 Eşen	349	155	194	075 Ömerli (<i>Omarlı</i>)	108	53	55
031 Etyemez	222	88	134	076 Örencik	272	140	132
032 Eymir	222	107	115	077 Pehlivan	229	95	134
033 Göcen	122	48	74	078 Sada	157	81	76
034 Gökçekent (<i>Gülam</i>)	168	82	86	079 Sapaca	188	99	89
035 Gök köy (<i>Nefisgöl</i>)	549	259	290	080 Sarıömer	223	93	130
036 Gülef	159	68	91	081 Sırasögütler (<i>Tekkeşin</i>)	235	111	124
037 Gümeç	132	58	74	082 Subaşı	161	83	78
038 Hacıbey	296	141	155	083 Talipler	128	66	62
039 Hacıköy	128	67	61				
040 Hacimuharrem	252	128	124				

İlçe, Bucak ve Köy Muhtarlıkları itibarıyla nüfus sayısı
Population by İlçe (District), Bucak (Sub-district) and Muhtarlık (Village)

Mevkiler Locality	Nüfus Population			Mevkiler Locality	Nüfus Population		
	Toplam Total	Erkek Male	Kadın Female		Toplam Total	Erkek Male	Kadın Female
084 Taşlıkköy	255	130	125	001 Afşar	155	71	84
085 Uzunoluk (Ceval)	237	109	128	002 Akkaya	238	122	116
086 Yarören (Yarveren) ...	162	71	91	003 Akkirpi	309	159	150
087 Yukarıbatak	617	284	333	004 Bedirgelış	222	102	120
088 Yukarıelyakut	521	234	287	005 Belençal	234	126	108
089 Yukarıkuyucak	172	87	85	006 Bozarmut	391	185	206
090 Yürekveren (Karamanlar)	335	151	184	007 Enbiya	314	142	172
Toplam - Total	21 550	10 070	11 480	008 Görpe	196	95	101
1 Akkaya Bucağı				009 İncigez	306	147	159
000 Yaka (B.M.) (PTT) ...	455	205	250	010 Kapaklı	130	69	61
001 Akçataş	346	175	171	011 Kızıleller	380	184	196
002 Başören (Başveren) ...	520	238	282	012 Obruk	698	333	365
003 Burhanlı	171	77	94	013 Örencik	168	80	88
004 Bürme	217	117	100	014 Sarıpınar (Siboğ)	361	188	173
005 Cebeci	344	167	177	015 Sevindik	223	99	124
006 Çatalçam (Ülyan)	278	146	132	016 Sünlük	427	216	211
007 Çibanköy	236	105	131	Toplam - Total	6 757	3 337	3 420
008 Dereberçin	301	151	150	3 Kuzyaka Bucağı			
009 Eceoğlu	138	63	75	000 Kuzyaka (Kürdeşe)			
010 Elmayakası	210	84	126	(B.M.) (PTT)	274	143	131
011 Emirköy	282	150	132	001 Ahlat	253	126	127
012 Esenler	223	109	114	002 Akçakese (Akçakise) ...	139	70	69
013 Evciler	153	68	85	003 Alpi	201	81	120
014 Gelinören (Gelinveren)	261	118	143	004 Aşağıakça	181	79	102
015 Geyikli	205	97	108	005 Aşağıyuva	194	91	103
016 Girdalli	239	105	134	006 Ayvalar	148	69	79
017 Gökçukur	167	71	96	007 Bahadır (Bahaettin) ...	211	92	119
018 Hatifoğlu	294	146	148	008 Balık	304	161	143
019 Haydarlar	239	109	130	009 Bayındır	168	79	89
020 İbrahimli	290	134	156	010 Bostan (Aşağıtüfekçi)	356	199	157
021 İmamköy	263	128	135	011 Cambaz	159	72	87
022 İsmaili	207	99	108	012 Civecivler	160	71	89
023 Kızılkeçe (Kızılkilise) ...	237	92	145	013 Çakulı	234	116	118
024 Kirenli	351	167	184	014 Çatalyazı			
025 Sarıca	152	62	90	(Araziyaimam)	316	144	172
026 Sipahi	281	134	147	015 Çatören			
027 Sulusökü	367	173	194	(Besti-Karamuk)	224	114	110
028 Tarlatepe (Fadrassofular)	181	84	97	016 Çavundur	270	129	141
029 Tekkeköy	182	83	99	017 Çevreli (Hamal)	211	82	129
030 Tepeharman (Eytabi)	221	107	114	018 Damlaçay (Timzan) ...	157	73	84
031 Yunus	215	115	100	019 Dayılar (Dailer)	134	71	63
Toplam - Total	8 226	3 879	4 347	020 Dursunlar	131	54	77
2 İhsangazi Bucağı				021 Emirler	258	115	143
000 İhsangazi (B.M.) (B)				022 Esenli (Maraz)	176	76	100
(PTT)	2 005	1 019	986	023 Gödel	114	50	64
				024 Gömmece	125	63	62

İlçe, Bucak ve Köy Muhtarlıkları itibariyle nüfus sayısı
Population by İlçe (District), Bucak (Sub-district) and Muhtarlık (Village)

Mevkiler Locality	Nüfus Population			Mevkiler Locality	Nüfus Population		
	Toplam Total	Erkek Male	Kadın Female		Toplam Total	Erkek Male	Kadın Female
025 Hamitköy	97	48	49	0 Merkez Bucacı			
026 Hatıplı	240	127	113	001 Akçam (Maca)	411	211	200
027 Haydarlar	400	188	212	002 Altıkulaç	307	168	139
028 Hocahacip	370	167	203	003 Çampınar (Gelevhe) ...	297	157	140
029 Hüseyinli	200	92	108	004 Denizbükü (Kürt)	218	98	120
030 İbişlır	356	164	192	005 Elmaçukuru	171	64	107
031 İslamköy	181	79	102	006 Göynükler	266	138	128
032 İsmaili	250	114	136	007 Kadiyusuf	203	119	84
033 Karaçomak	348	155	193	008 Yakabaşı (Yayla)	200	90	110
034 Karaevli	239	114	125	009 Yemeni	193	81	112
035 Karakuz	179	82	97	010 Yeşilyuva	168	89	79
036 Kaşcular	185	84	101	Toplam - Total	2 434	1 215	1 219
037 Kayı	347	166	181	Bucak ve Köyler Toplamı	2 434	1 215	1 219
038 Kemerler	184	86	98	Abana İlcesi Toplamı ...	4 581	2 277	2 304
039 Keremli	286	125	161	02 Araç İlcesi			
040 Kırık	156	72	84	Şehir	3 207	1 794	1 413
041 Kırısoğlu	167	74	93	0 Merkez Bucacı			
042 Kıyık	170	76	94	001 Akıncılar (Daprak) ...	365	174	191
043 Koçığaz	272	134	138	002 Aktaş	341	168	173
044 Köseoğlu	303	149	154	003 Alınören (Alınveren) ...	457	226	231
045 Kurtkayı (Merzuklar)	156	69	87	004 Aşağıoba	251	98	153
046 Mescitköy	235	119	116	005 Aşağıöküzören (Aşağıöküzveren)	190	89	101
047 Obruk	210	98	112	006 Aşağıyazı	159	64	95
048 Omcular	219	91	128	007 Avlacık	281	131	150
049 Örenyeri (Araziyakel)	187	94	93	008 Avlağıcıyırı	256	121	135
050 Sahip	188	85	103	009 Başköy	391	176	215
051 Saraycık	413	197	216	010 Bektüre	510	246	264
052 Seremittin	185	92	93	011 Belkavak	437	200	237
053 Şeyh (Hacıveli)	186	94	92	012 Buğdam (Boğdam)	286	120	166
054 Terzi (Kırıkterzi)	223	104	119	013 Cevizli (Uğna)	324	145	179
055 Ümit	186	92	94	014 Çalköy	258	118	140
056 Üyecek	294	137	157	015 Çiçekpınarı (Siredik) ...	347	152	195
057 Yarışlar	176	76	100	016 Çukurpelit	321	142	179
058 Yenikavak (Arazyakavak)	218	114	104	017 Dağyolu (Çirişmez) ...	231	111	120
059 Yılançı	104	48	56	018 Dereçatı Mürzek)	482	225	257
060 Yolkonak (Mudrup) ...	200	106	94	019 Doğanca	92	43	49
Toplam - Total	13 408	6 332	7 076	020 Ekinözü (Dergünez) ...	324	135	189
Bucak ve Köyler Toplamı	49 941	23 618	26 323	021 Fındıklı (İlksornaz) ...	328	140	188
Merkez İlcesi Toplamı	79 279	40 527	38 752	022 Gemi	202	91	111
01 Abana İlcesi				023 Gökçeçat (Gemet)	261	115	146
Şehir	2 147	1 062	1 085				

İlçe, Bucak ve Köy Muhtarlıkları itibarıyla nüfus sayısı
Population by İlçe (District), Bucak (Sub-district) and Muhtarlık (Village)

Mevkiler Locality	Nüfus Population			Mevkiler Locality	Nüfus Population		
	Toplam Total	Erkek Male	Kadın Female		Toplam Total	Erkek Male	Kadın Female
024 Haliloba	154	71	83	023 Sümenler	187	75	112
025 Huruçören (<i>Huruçveren</i>)	328	152	176	024 Tavşanlı	424	202	222
026 Kavacık	222	98	124				
027 Kızılsaray	248	110	138	Toplam - Total	7 946	3 584	4 362
028 Olucak	219	96	123				
029 Ömersin	190	90	100	2 İğdir Bucacı			
030 Özbel (<i>İskife</i>)	174	73	101	000 Samatlar (B.M.) (PTT)	148	67	81
031 Pelitören (<i>Pelitveren</i>)	151	73	78	001 Ahatlar	390	159	231
032 Sarpun	616	264	352	002 Akgeçit	250	99	151
033 Serdar	409	179	230	003 Aksu (<i>Dotla</i>)	180	89	91
034 Sıragözü	296	133	163	004 Aşağıçobanozü (<i>Aşağıkarabüzeh</i>)	408	190	218
035 Tatlıca (<i>Süzey</i>)	651	278	373	005 Aşağıgüney	459	196	263
036 Toygaören (<i>Tohkaveren</i>)	208	86	122	006 Aşağılupınar (<i>Aşağıbuğsıp</i>)	311	157	154
037 Tuzaklı	203	97	106	007 Balçıkhisar	334	142	192
038 Yenice	266	124	142	008 Belen	208	89	119
039 Yukarıoba	250	94	156	009 Celepler	394	173	221
040 Yukarıöküzören (<i>Yukarı Öküzveren</i>)	133	61	72	010 Çamaltı (<i>Ovza</i>)	186	76	110
041 Yukarıyazı	189	79	110	011 Çaykaşı (<i>Kesüt</i>)	575	265	310
042 Yurttepe (<i>Giremez</i>)	167	76	91	012 Çöplüce	190	95	95
Toplam - Total	12 168	5 464	6 704	013 Çubukludere (<i>Düğemle</i>)	281	125	156
				014 Damla	186	96	90
1 Boyalı Bucacı				015 Değirmençay (<i>Mugamlar</i>)	184	86	98
000 Susuz (B.M.)	589	264	325	016 Demirli (<i>Kürgimadit</i>)	800	352	448
001 Alakaya (<i>Dirvana</i>)	231	101	130	017 Deretepe	263	117	146
002 Bahçecik (<i>Andraz</i>)	543	253	290	018 Ereklı	187	78	109
003 Çavuş	284	132	152	019 Eskiğdir (<i>Nefsüğdir</i>)	263	126	137
004 Çerçiler (<i>Çerçe</i>)	236	91	145	020 Gergen	268	129	139
005 Doğanpınar (<i>Gülferen</i>)	218	95	123	021 Gökçesu (<i>Moğsu</i>)	134	56	78
006 Doruk	141	56	85	022 Güllükler	222	99	123
007 Güzlük	420	174	246	023 Hanözü (<i>Geley</i>)	284	107	177
008 Hacıoğlu	208	98	110	024 İğdir	1 002	617	385
009 Hatıpköy	284	143	141	025 İğdirkişla	206	87	119
010 Karacık	319	137	182	026 İhsanlı	276	118	158
011 Kavak	370	177	193	027 Kadıncı	184	84	100
012 Kayaören (<i>Generta</i>)	166	72	94	028 Karacalar	285	126	159
013 Kayapınar (<i>Süflü</i>)	341	160	181	029 Karakaya (<i>Zirze</i>)	383	166	217
014 Kemerler	242	119	123	030 Karacılar (<i>Kadarta</i>)	356	146	210
015 Kışla (<i>Boyalıkışla</i>)	319	144	175	031 Kayabaşı	229	92	137
016 Kirazlı	227	90	137	032 Kıyan	285	137	148
017 Kovanlı (<i>Memeç</i>)	355	150	205	033 Kıyidibi	258	107	151
018 Köklüdere (<i>Mendik</i>)	486	214	272	034 Kızılören (<i>Kızılveren</i>)	398	151	247
019 Muratlı	438	205	233	035 Köklüyurt (<i>Vakıfgürne</i>)	316	141	175
020 Okluk	307	142	165	036 Köseköy	302	123	179
021 Palazlar (<i>Kavalar</i>)	355	174	181	037 Kuzköy	483	235	248
022 Sarıhacı	256	116	140				

İlçe, Bucak ve Köy Muhtarlıkları itibariyle nüfus sayısı
Population by ilçe (District), Bucak (Sub-district) and Muhtarlık (Village)

Mevkiler Locality	Nüfus Population			Mevkiler Locality	Nüfus Population		
	Toplam Total	Erkek Male	Kadın Female		Toplam Total	Erkek Male	Kadın Female
038 Müslümler	386	169	217	016 Danaköy	279	135	144
039 Okçular	335	147	188	017 Derelítekke	380	179	201
040 Oycalı	524	236	288	018 Dereyücek	302	142	160
041 Pınarören (Mirigürne)	288	126	162	019 Evlek	760	357	403
042 Recepbey	234	106	128	020 Gecen	308	118	190
043 Saltuklu	221	86	135	021 Gökteş	336	168	168
044 Sofçular	197	95	102	022 Gültepe (Göbese)	328	148	180
045 Şehrimanlar	213	95	118	023 Gümürtler	236	93	143
046 Şenyurt	144	57	87	024 Hıdırlar	228	122	106
047 Taşpınar	220	90	130	025 Hocaköy	179	80	99
048 Tellikoz	368	153	215	026 Kabacı	250	98	152
049 Terke	389	185	204	027 Kalaycı	387	202	185
050 Tokatlı	214	108	106	028 Kanlıdağ	360	174	186
051 Ugruköy	244	101	143	029 Karahahlılar (Karahahlılar)	203	97	106
052 Üçpınar (Maslar)	108	50	58	030 Karakuşlu	293	120	173
053 Yukarıçobanözü (Yukarı Karabüzey) ...	188	81	107	031 Kayabaşı	305	117	188
054 Yukarıgüney	242	98	144	032 Kayaoğlu	282	137	145
055 Yukarıılıpınar (Yukarıbuğsıp)	614	285	329	033 Kerpiçlik	409	227	182
Toplam - Total	17 197	7 766	9 431	034 Kerte	1 092	520	572
Bucak ve Köyler Toplamı	37 311	16 814	20 497	035 Kırcaalar	221	107	114
Araç İlcesi Toplamı ...	40 518	18 608	21 910	036 Kırmacı	390	154	236
03 Azdavay İlcesi				037 Kızılı	307	166	141
Şehir	1 945	1 192	753	038 Kolca	399	214	185
0 Merkez Bucacı				039 Kozluören (Kozluveren)	291	127	164
001 Ahatköy	275	119	156	040 Kurtçular (Bangaz) ...	242	117	125
002 Akçaçam	211	90	121	041 Mehmetçelebi	289	118	171
003 Akçakese	400	206	194	042 Maksut	346	131	215
004 Alacık	438	223	215	043 Sabunçular	182	91	91
005 Aliköy	352	168	184	044 Sada	366	166	200
006 Arslanca	254	113	141	045 Samancı	426	182	244
007 Bakırcı	248	112	136	046 Selmanlı	132	55	77
008 Başakçay	458	216	242	047 Saray	122	48	74
009 Başören (Başveren) ...	250	104	146	048 Sarnıç	508	236	272
010 Bereketli	226	95	131	049 Sıraköy	355	178	177
011 Çakıroğlu (Çakır)	169	76	93	050 Söğütpınar (Kütü)	173	72	101
012 Çamlıbük (Baragöz) ...	386	190	196	051 Tasköy	476	237	239
013 Çengelli	374	180	194	052 Tomruk	200	88	112
014 Çocukören (Çocukveren)	518	277	241	053 Topuk	378	180	198
015 Çömlektepe (Özken)	316	172	144	054 Üyük	248	101	147
				055 Yeşilköy (Gökçenek)	409	180	229
				056 Yumacık	392	146	246
				Toplam - Total	18 644	8 669	9 975
				1 Pınarbaşı Bucacı			
				000 Pınarbaşı (Tekkeşin) (B.M.) (PTT)	912	503	409

İli : 37 KASTAMONU
Province of

İlçe, Bucak ve Köy Muhtarlıkları itibariyle nüfus sayısı
Population by ilçe (District), Bucak (Sub-district) and Muhtarlık (Village)

Mevkiler Locality	Nüfus Population			Mevkiler Locality	Nüfus Population		
	Toplam Total	Erkek Male	Kadın Female		Toplam Total	Erkek Male	Kadın Female
001 Başköy	397	190	207	008 Görentaş			
002 Boğazkaya (Domla) ...	257	112	145	(Yağmurlu-Gerdiç)	428	181	247
003 Çalkaya (Veray)	394	192	202	009 Güngören (Zalama) ...	57	30	27
004 Çamkişla (Erkemle) ...	400	183	217	010 Günvakti	661	273	388
005 Çavuş	540	259	281	011 Işığan	170	70	100
006 Çengel	388	179	209	012 İbrahim	254	113	141
007 Demirtaş	534	243	291	013 İnceyazı (Yunarı)	227	91	136
008 Dizdarlı	882	453	429	014 Kayalar (Carcana)	191	86	105
009 Elmacık	488	218	270	015 Kestanesökü	275	122	153
010 Gümberi	148	71	77	016 Keşlik	375	162	213
011 Hocalar	650	344	306	017 Kızılaelma	409	185	224
012 Ilca	481	223	258	018 Kirazkökü	205	103	102
013 Kalaycı	473	220	253	019 Kocaçam (Zırma)	497	190	307
014 Kapancı (PTT)	780	400	380	020 Koşmapınar (Oday) ...	550	247	303
015 Karacaören (Karacaviran)	579	297	282	021 Köseali	217	87	130
016 Karafasıl	312	128	184	022 Kutluca (Aye)	396	162	234
017 Kayabükü (Körşüş) ...	775	367	408	023 Mamatlar	450	208	242
018 Mirehor	759	355	404	024 Ortasökü	584	272	312
019 Muratbaşı (Cervene) ...	585	273	312	025 Sakızcılar	293	117	176
020 Sümenler	1 103	514	589	026 Sarıççek (Sinciros) ...	247	88	159
021 Şirinler	701	346	355	027 Şeyhoğlu	493	247	246
022 Urva	476	233	243	028 Tezcan	236	126	110
023 Uzla	772	378	394	029 Uluköy	770	318	452
024 Uzunçam (Emle)	265	131	134	030 Yakaören (İlişi) (PTT)	1 520	723	797
025 Üyükören (Üyükveren)	705	321	384	031 Yaşarlı (İzmana)	564	271	293
026 Yamanlar (Kamana) ...	1 259	596	663	032 Yaylatepe (Arza)	459	203	256
Toplam - Total	16 015	7 729	8 286	Toplam - Total	12 784	5 773	7 011
Bucak ve Köyler Toplamı	34 659	16 398	18 261	Bucak ve Köyler Toplamı	12 784	5 773	7 011
Azdavay İlcesi Toplamı	36 604	17 590	19 014	Bozkurt İlcesi Toplamı	15 566	7 087	8 479
04 Bozkurt İlcesi				05 Cide İlcesi			
Şehir	2 782	1 314	1 468	Şehir	2 506	1 245	1 261
0 Merkez Bucağı				0 Merkez Bucağı			
001 Alantepe (Gömlet)	167	86	81	001 Abdulkadir	272	113	159
002 Anbarcılar (PTT)	413	190	223	002 Ağaçbükü (Sönget) ...	498	250	248
003 Bayramgazi	499	266	233	003 Akbayır (Sadra)	335	151	184
004 Beldeğirmen (Nigerze) (Değirmencikler)	121	40	81	004 Akça	368	192	176
005 Çiçekyayla (Şehsaban)	399	189	210	005 Alayazı (Arva)	364	159	205
006 Darsu (Poyrazlar)	159	67	92	006 Alayüz	333	132	201
007 Dursun	498	260	238	007 Aydınçık (Horsa)	570	259	311
				008 Bağyurdu (Gürcü)	382	197	185
				009 Baltacı	690	333	357

İlçe, Bucak ve Köy Muhtarlıkları itibarıyla nüfus sayısı
Population by İlçe (District), Bucak (Sub-district) and Muhtarlık (Village)

Mevkiler Locality	Nüfus Population			Mevkiler Locality	Nüfus Population		
	Toplam Total	Erkek Male	Kadın Female		Toplam Total	Erkek Male	Kadın Female
010 Başköy	417	212	205	055 Kumköy	559	258	301
011 Beltepe (Artı)	558	218	340	056 Kumluca (Mağaza) ...	291	139	152
012 Beşevler (Günye)	270	111	159	057 Kuşçu	405	170	235
013 Çakırlı (Beyri)	245	106	139	058 Kuşkayası (Tosos)	490	207	283
014 Çamaltı (Debi)	559	234	325	059 Memiş	220	116	104
015 Çamdibi (Loç)	347	182	165	060 Mencekli	439	195	244
016 Çataloluk (Yanarı) ...	489	203	286	061 Menük	348	173	175
017 Çayüstü (Şiryan)	557	271	286	062 Musa	363	175	188
018 Çayyaka (Güble)	313	121	192	063 Nanepınarı	399	172	227
019 Çilekçe	402	199	203	064 Okçular	211	87	124
020 Çukurçal (Fille)	361	188	173	065 Olucak	308	146	162
021 Denizkonak (Kayva) ...	257	102	155	066 Ortaca	207	111	96
022 Derebağ (Fakazdere)				067 Ovacık	416	219	197
(Deregübla)	322	171	151	068 Öveçler	321	164	157
023 Derebucacı	503	238	265	069 Pehlivanlı (Zava)	359	161	198
024 Doğanlı (Kutuz) ...	443	191	252	070 Sakallı	356	140	216
025 Döngelce	269	132	137	071 Sırakaya (Erküt)	254	129	125
026 Düzköy	165	78	87	072 Sipahi	278	144	134
027 Emirler	394	194	200	073 Sofular	256	127	129
028 Gebeş	225	85	140	074 Soğucak (Coray)	287	120	167
029 Gökçeler (Malyas) ...	429	224	205	075 Tarakçı	249	103	146
030 Gökçeören (Terme) ...	692	324	368	076 Toygarlı (Mutana)	475	221	254
031 Gündoğan (Gürgüve)	540	274	266	077 Uçağıl (Gile)	678	292	386
032 Günebakan (Tırfor) ...	1 115	541	574	078 Uğurlu (Timne)	334	133	201
033 Güzelyayla (Apsara) ...	543	255	288	079 Velioglu	388	189	199
034 Hacıahmet	376	173	203	080 Yalçın (Körkutla)	531	254	277
035 Hamitli	385	174	211	081 Yaylaköy	474	243	231
036 Himmetbeşe				082 Yenice	560	258	302
(Himmetpaşa)	174	81	93	083 Yeniköy	382	167	215
037 Irmak	307	149	158	084 Yıldızalan (Genürle) ...	367	186	181
038 İlyasbey (PTT)	992	443	549	085 Yurtbaşı (Mustulya) ...	628	320	308
039 İsa	285	130	155	Toplam - Total	33 986	15 850	18 136
040 İshakça	388	189	199	1 Şenpazar Bucağı			
041 Kalafat	283	130	153	000 Kuztekke (B.M.) (PTT)	587	323	264
042 Kapısuğu	200	82	118	001 Alancık (Bezez)	498	243	255
043 Karakadı	375	184	191	002 Aşıklı	224	134	90
044 Kasım	205	105	100	003 Aybasan (Ayıbasan) ...	386	228	158
045 Kayaardı	587	283	304	004 Başçavuş (Anasıra) ...	240	145	95
046 Kazanlı (Hürsenbel) ...	564	285	279	005 Celaili	420	253	167
047 Kethüda	468	256	212	006 Çevrik	123	76	47
048 Kezağzı	321	152	169	007 Dağlı	318	162	156
049 Kıranlıkoz	227	102	125	008 Demirkaya (Cabya) ...	388	180	208
050 Kırca	125	52	73	009 Dereköy	218	107	111
051 Koçlar (Aldrat)	398	167	231	010 Dibekli (Soğka)	157	74	83
052 Konuklar (Esküne) ...	486	175	311	011 Dördül	563	261	302
053 Kovanören (İrdatı) ...	444	217	227	012 Edeler	470	224	246
054 Köseli	336	162	174				

İlçe, Bucak ve Köy Muhtarlıkları itibariyle nüfus sayısı
Population by İlçe (District), Bucak (Sub-district) and Muhtarlık (Village)

Mevkiler Locality	Nüfus Population			Mevkiler Locality	Nüfus Population		
	Toplam Total	Erkek Male	Kadın Female		Toplam Total	Erkek Male	Kadın Female
013 Fırıncık	94	46	48	020 Kaşlıca (Harda)	218	90	128
014 Güneytekke	325	171	154	021 Kavaklı	347	153	194
015 Gürleyik	184	89	95	022 Kavakören (Mamlay)	464	201	263
016 Gürpelit	365	190	175	023 Kayadibi	370	149	221
017 Harmangeriş	324	197	127	024 Kaymazlar	417	193	224
018 Himmet	279	172	107	025 Kızılcaakaya	319	137	182
019 Karaman (Güney)	396	183	213	026 Kirazlı (Güdüle)	509	226	283
020 Korucak (Arıt)	407	196	211	027 Konaklı (Ginoğlu-Kaleli)	512	241	271
021 Küçükmutlu (Küçükuğla)	539	308	231	028 Köklüce (Fırıztay-Filizler)	302	130	172
022 Mutlu	171	99	72	029 Kuşuköy	182	64	118
023 Salman	230	139	91	030 Kulfallar (Tepeköy)	145	63	82
024 Sefer	365	204	161	031 Paşalı (Didre)	960	434	526
025 Tepecik	224	117	107	032 Piri	585	261	324
026 Uzunyol	272	153	119	033 Samancı	362	169	193
027 Yarımca (Samay)	275	157	118	034 Saraçlar	350	146	204
Toplam - Total	9 042	4 831	4 211	035 Sırakonak (Somay-Sarıkonak)	439	196	243
Bucak ve Köyler Toplamı	43 028	20 681	22 347	036 Sökü	230	100	130
Cide İlçesi Toplamı ...	45 534	21 926	23 608	037 Yemişli (Farya)	528	225	303
06 Çatalzeytin İlçesi				038 Yeni beyler	480	182	298
Şehir	1 912	968	944	039 Yukarısökü	365	139	226
0 Merkez Bucağı				040 Yunuslar	459	186	273
001 Arıca (Ceditli)	300	122	178	Toplam - Total	15 592	6 709	8 883
002 Aşağısökü	192	72	120	Bucak ve Köyler Toplamı	15 592	6 709	8 883
003 Canlarköyü	271	112	159	Çatalzeytin İlçesi Top-	17 504	7 677	9 827
004 Celaller	507	213	294	lamı			
005 Çağlar (Inanya)	553	214	339	07 Daday İlçesi			
006 Çatak (Canbaz)	499	243	256	Şehir	2 500	1 412	1 088
007 Çepni	366	170	196	0 Merkez Bucağı			
008 Çubuklu	288	125	163	001 Adalar	181	91	90
009 Dağköy	264	114	150	002 Akılçalman	309	145	164
010 Doğan (Motça)	196	83	113	003 Akpınar	367	155	212
011 Duran (Nefisepçeler) ...	292	125	167	004 Aktaştekte	312	133	179
012 Epçeler	397	173	224	005 Alipaşa (Honsalar-Topsöğüt)	108	44	64
013 Fındıklı	194	82	112	006 Arabacılar	137	64	73
014 Güneşler	310	117	193	007 Aşağıraktaş	278	134	144
015 Hacireis	665	291	374	008 Bağışlar (Beyazlar-Akyayla) ...	260	116	144
016 Hacireissökü	253	116	137				
017 Hamidiye	278	125	153				
018 İsmail	407	171	236				
019 Karacakaya	817	356	461				

İlçe, Bucak ve Köy Muhtarlıkları itibarıyla nüfus sayısı
Population by İlçe (District), Bucak (Sub-district) and Muhtarlık (Village)

Mevkiler Locality	Nüfus Population			Mevkiler Locality	Nüfus Population		
	Toplam Total	Erkek Male	Kadın Female		Toplam Total	Erkek Male	Kadın Female
009 Bastak	150	66	84	052 Müsellimler	114	50	64
010 Bayır (<i>Karadin</i>)	107	45	62	053 Okluk	233	115	118
011 Bayramlı	162	66	96	054 Örencik	255	105	150
012 Beykoz	216	104	112	055 Sarıçam (<i>Gulam-Kavaköy</i>)	223	91	132
013 Bezirgan	241	106	135	056 Sarpun	199	98	101
014 Bolatlar	209	105	104	057 Savaş	498	232	266
015 Boyalıca	253	126	127	058 Selalmaz	301	149	152
016 Boyalılar	120	48	72	059 Siyahlar	203	96	107
017 Budaklı	152	60	92	060 Sorkun	144	72	72
018 Çamkonak (<i>Kürt</i>)	464	209	255	061 Sorkuncuk	185	86	99
019 Çavuşlu (<i>Çiğneçavuşlu</i>)	348	148	200	062 Tunuslar	131	58	73
020 Çayırılı	109	45	64	063 Tüfekçi	205	87	118
021 Çayözü (<i>Yukarıcörüm- veren</i>) (<i>Yukarılar</i>)	204	98	106	064 Uzbeklar	298	146	152
022 Çömlekçiler	225	100	125	065 Üyükören (<i>Üyükveren</i>) (<i>Yazıcı</i>)	175	79	96
023 Davut	136	41	95	066 Yazıcameydan (<i>Yazıcı</i>)	149	63	86
024 Değirmencik	614	296	318	067 Yukarıaktaş (<i>Aktaş</i>) ... Toplam - Total	295	136	159
025 Değirmenözü	183	86	97		16 114	7 481	8 633
026 Demirci	355	173	182				
027 Dereköy	213	93	120	Bucak ve Köyler Toplamı	16 114	7 481	8 633
028 Dereözü (<i>Başyalak</i>) ...	91	36	55				
029 Elmayazı (<i>Peşman</i>) ...	136	65	71	Daday İlcesi Toplamı ...	18 614	8 893	9 721
030 Ertaş	131	67	64				
031 Fasıllar	283	123	160	08 Devrekani İlcesi			
032 Gökören (<i>Gökveren</i>) ...	546	242	304				
033 Görük	213	91	122	Şehir	3 168	1 569	1 599
034 Hasanağa	255	120	135				
035 Hasanşeyh	309	144	165	0 Merkez Bucağı			
036 İnciğez	144	56	88				
037 Kapaklı	305	160	145	001 Ahlatcık	201	100	101
038 Karaağaç	501	227	274	002 Akçapınar	199	90	109
039 Karaca ağaç	340	255	85	003 Akdoğan	233	117	116
040 Karacaören (<i>Karacaveran</i>)	330	153	177	004 Akmescit	374	168	206
041 Karamık	197	81	116	005 Alaçay (<i>Kızılkilise</i>) (<i>Kızılkise</i>)	243	115	128
042 Kavakyayla	121	54	67	006 Alçılar	177	68	109
043 Kayabağı (<i>Kahyar</i>) ...	181	77	104	007 Arslanbey	271	122	149
044 Kayıköy	379	184	195	008 Asarcık	499	237	262
045 Kızılınak	302	141	161	009 Balabanlar	270	127	143
046 Kızılörencik (<i>Kızılcavirancık</i>)	220	107	113	010 Baltıcak	357	172	185
047 Kızıni	263	125	138	011 Başakpınar	430	203	227
048 Koççuğaz	209	103	106	012 Başakpınartepe	152	72	80
049 Köşeler	227	120	107	013 Belovacık	351	169	182
050 Kurtlugelik	318	143	175	014 Bingüldayık (<i>Oruçköyü</i>) 015 Bozarmut	229	100	129
051 Küter	92	47	45	016 Bozkoca	346	162	184
					238	105	133

İli : 37 KASTAMONU
Province of

İlçe, Bucak ve Köy Muhtarlıkları itibarıyla nüfus sayısı
Population by İlçe (District), Bucak (Sub-district) and Muhtarlık (Village)

Mevkiler Locality	Nüfus Population			Mevkiler Locality	Nüfus Population		
	Toplam Total	Erkek Male	Kadın Female		Toplam Total	Erkek Male	Kadın Female
017 Bozkocatepe	300	127	173	010 Şeyhbalı	277	117	160
018 Çatak	403	180	223	011 Yaylaköy	302	133	169
019 Çavuşlu	207	95	112	012 Yolyaka (Keydanlar) ...	217	91	126
020 Çontay	280	127	153	Toplam - Total	5 311	2 412	2 899
021 Çorbacı	212	100	112	Bucak ve Köyler Toplamı	19 068	8 690	10 378
022 Çörekçi	368	159	209	Devrekâni İlcesi Toplamı	22 236	10 259	11 977
023 Doğuörcünler	285	139	146	09 İnebolu İlcesi			
024 Fakılar	188	79	109	Şehir	6 659	3 367	3 292
025 Göynükören (Göynükviran)	157	65	92	0 Merkez Bucağı			
026 Habeşli	421	210	211	001 Akçay (Giremdas)	350	149	201
027 Hasırlı	239	105	134	002 Akkonak (Telye)	476	208	268
028 İncigez	193	91	102	003 Aktaş (Büğülya)	306	134	172
029 Kanlıabant	301	146	155	004 Alaca (Karazağna) ...	198	81	117
030 Karaçam	274	131	143	005 Aşağıçaylı (Aşağıgerme)	231	113	118
031 Karayazıcılar	221	101	120	006 Ayvaköy	149	67	82
032 Kasaplar	222	99	123	007 Ayvat	103	46	57
033 Kınık	384	165	219	008 Başköy	214	98	116
034 Kızacık	309	148	161	009 Bayıralan (Adar)	485	218	267
035 Kurtköyü	343	150	193	010 Belen	320	166	154
036 Laçın (Kenanbey)	270	126	144	011 Belören (Neditye)	181	86	95
037 Müteveli	404	181	223	012 Beyler	188	95	93
038 Örenbaşı (Viranbaşı) ...	231	108	123	013 Çamdalı (Keti)	142	52	90
039 Pınarözü (Muzrup-Nasifoğlu) ...	343	153	190	014 Çamlıca (Ablados)	213	106	107
040 Saraydurak	353	147	206	015 Çaykıyı (Umba)	241	114	127
041 Sarıyonca (Keydanlar)	218	101	117	016 Çiçekyazı (Dağrusta) ...	443	200	243
042 Selahattin	175	81	94	017 Çubuk (Kazla)	424	186	238
043 Sinantekke	202	95	107	018 Deliktaş	766	342	424
044 Şenlik (PTT)	353	161	192	019 Deresökü	420	186	234
045 Tekkekızılılar (Tekke)	366	146	220	020 Dibek	582	245	337
046 Ulamış (PTT)	321	138	183	021 Dikili (Yerne)	333	156	177
047 Yazıbelen (Kırvaç) ...	279	121	158	022 Durupınar (Vozu)	212	95	117
048 Yazıhisar	365	176	189	023 Erenyolu (Manastır) ...	223	104	119
Toplam - Total	13 757	6 278	7 479	024 Erkekarpa	510	221	289
1 Seydiler Bucağı				025 Esenyurt (Fikre)	300	140	160
000 Seydiler (B.M.) (B) (PTT)	2 174	1 013	1 161	026 Gemiciler (Evrenye) (PTT)	452	186	266
001 Çırdak	288	136	152	027 Göçgün	419	200	219
002 Delihacılar	136	63	73	028 Gökbel (Ağrı)	155	60	95
003 Emreler	308	141	167	029 Gökçevre (Ağrı)	209	99	110
004 Ericek	213	101	112	030 Güde	131	49	82
005 İncesu	253	109	144	031 Güneşli (Zağna)	295	117	178
006 Mancılık	338	146	192				
007 Odabaşı (Sarılar)	244	113	131				
008 Sabuncular	249	115	134				
009 Şalgam	312	134	178				

İlçe, Bucak ve Köy Muhtarlıkları itibariyle nüfus sayısı
Population by İlçe (District), Bucak (Sub-district) and Muhtarlık (Village)

Mevkiler Locality	Nüfus Population			Mevkiler Locality	Nüfus Population		
	Toplam Total	Erkek Male	Kadın Female		Toplam Total	Erkek Male	Kadın Female
032 Hacımehmet	384	192	192	1 Doğanıyurt Bucacı			
033 Hamit	496	213	283	000 Doğanıyurt (<i>Meset-Hoy-</i> <i>alay</i>) (B.M.) (PTT) ...	786	385	401
034 Hayrioğlu	371	145	226	001 Akçabel (<i>Kırva</i>)	685	342	343
035 İkiyaka (<i>Zağri</i>)	354	173	181	002 Akgüney	231	115	116
036 İkizler (<i>Yille</i>)	234	91	143	003 Aşağımescit (<i>Aşağıkilise</i>)	269	136	133
037 Kabalar	569	256	313	004 Atabeyli (<i>Hocanoz</i>) ...	486	232	254
038 Kabalarsökü	459	209	250	005 Baldıran	317	154	163
039 Karabey	393	182	211	006 Başköy	228	103	125
040 Karşıyaka (<i>Karşıgibero</i>)	293	152	141	007 Belence (<i>Erze</i>)	164	80	84
041 Kayaelması	100	38	62	008 Belyaka (<i>Ağrit</i>)	545	265	280
042 Keloğlu	151	74	77	009 Boğazcık (<i>Sırvay</i>)	243	137	106
043 Korupınar (<i>Carafa</i>) ...	381	192	189	010 Çakırlı (<i>Civarta</i>)	785	382	403
044 Köseköy	121	58	63	011 Dağyurdu (<i>Gürmüdü</i>)	752	370	382
045 Kuzluk	280	116	164	012 Danişman	329	166	163
046 Musaköy	212	99	113	013 Demirci	302	159	143
047 Örtülü (<i>Anday</i>)	233	121	112	014 Denizbükü (<i>Urla</i>)	228	102	126
048 Özbaşı (<i>Gemere</i>)	223	128	95	015 Denizgörülen	365	192	173
049 Özlüce (<i>Aşağızarbana</i>) (PTT)	457	194	263	016 Doğanören (<i>Hayzer</i>) ...	282	150	132
050 Sakalar	249	114	135	017 Düzağaç (<i>Zavarta</i>) ...	842	406	436
051 Salcıoğlu	390	182	208	018 Gökçe (<i>Siroz</i>)	268	142	126
052 Soğukpınar	209	87	122	019 Gözalan (<i>Güzene</i>)	653	328	325
053 Sökü	126	59	67	020 Haskavak	385	196	189
054 Şamalı	368	152	216	021 Hocaköy	476	238	238
055 Şamaoğlu	203	87	116	022 Hürmetli (<i>Moldoz</i>) ...	422	203	219
056 Şeyhömer (<i>Yukarışeyhömer</i>)	393	171	222	023 Kayran (PTT)	371	186	185
057 Taşburun (<i>Gilirye</i>)	288	128	160	024 Köfünambarı	220	111	109
058 Taşoluk (<i>Digöz</i>)	281	128	153	025 Küçüktepe	375	193	182
059 Toklukaya (<i>Zerme</i>) ...	271	114	157	026 Ortaburun	335	173	162
060 Uğrak (<i>Orza</i>)	503	246	257	027 Taşlıpınar (<i>İğrana</i>) ...	620	283	337
061 Uluköy	257	130	127	028 Yassıkışla (<i>Tim</i>)	369	185	184
062 Uluyol	239	109	130	029 Yukarımescit (<i>Yukarıkilise</i>)	209	109	100
063 Üçevler (<i>Arilye</i>)	154	65	89	Toplam - Total	12 542	6 223	6 319
064 Üçlüce (<i>Gedefi</i>)	404	169	235	Bucak ve Köyler Toplamı	34 674	16 211	18 463
065 Yakaboyu (<i>İskelle</i>) ...	207	105	102	İneholu İtcesi Toplamı	41 333	19 578	21 755
066 Yamaç (<i>Vayra-Varye</i>)	188	63	125	10 Küre İlcesi			
067 Yaztepe	361	155	206	Şehir	2 098	1 105	993
068 Yeşilöz (<i>İbraş</i>)	344	160	184	0 Merkez Bucacı			
069 Yolüstü (<i>Arfi</i>)	376	181	195	001 Afşargüney (PTT)	207	92	115
070 Yukarıköy	308	152	156				
071 Yukarıçaylı (<i>Yukarıgerme</i>)	273	133	140				
072 Yunusköy	198	83	115				
073 Yuvacık (<i>Zerveli</i>)	160	63	97				
Toplam - Total	22 132	9 988	12 144				

İlçe, Bucak ve Köy Muhtarlıkları itibariyle nüfus sayısı
Population by İlçe (District), Bucak (Sub-district) and Muhtarlık (Village)

Mevkiler Locality	Nüfus Population			Mevkiler Locality	Nüfus Population		
	Toplam Total	Erkek Male	Kadın Female		Toplam Total	Erkek Male	Kadın Female
002 Afşariman	391	156	235	047 Üyük	196	75	121
003 Ahmetbeşe (Ahmetpaşa)	170	83	87	Toplam - Total	14 708	6 741	7 967
004 Alacak	344	170	174	1 Ağlı Bucacı			
005 Alınören (Alınveren) ...	463	195	268	000 Ağlı (B.M.) (B) (PTT)	3 513	1 573	1 940
006 Avcıpınarı (Gedesye-Tulunay)	300	155	145	001 Akdivan	159	77	82
007 Belören (Belveren)	114	52	62	002 Fırıncık	247	129	118
008 Beşören (Ordanı)	437	199	238	003 Gölcügez	319	145	174
009 Beyalan (Gelenyes) ...	178	76	102	004 Oluközü (Karandı) ...	219	102	117
010 Bürüm	234	117	117	005 Turnacıık	138	61	77
011 Cambaz	264	118	146	Toplam - Total	4 595	2 087	2 508
012 Camili	247	118	129	Bucak ve Köyler Toplamı	19 303	8 828	10 475
013 Çatak	260	116	144	Küre İlçesi Toplamı ...	21 401	9 933	11 468
014 Çatköy (Mas)	296	157	139	11 Taşköprü İlçesi			
015 Çaybükü (Gemedere-Incedere) ...	563	274	289	Şehir	7 141	3 610	3 531
016 Çaydüzü	324	147	177	0 Merkez Bucacı			
017 Çerçiler	144	64	80	001 Abay	313	137	176
018 Çiğilerik	416	194	222	002 Abdalhasan	239	98	141
019 Elmaltekte	279	114	165	003 Afşar	370	160	210
020 Ersizler	212	99	113	004 Akçakese (Akçakise) ...	1 182	591	591
021 Ersizlerdere	358	162	196	005 Akdeğirmen (Gavraz)	448	194	254
022 Güllüce (Hata)	378	167	211	006 Akdoğan	278	127	151
023 Güney	186	80	106	007 Akdoğanekke	402	185	217
024 İğdir	646	314	332	008 Akseki	195	100	95
025 İkizciler	295	144	151	009 Alamabatak	432	200	232
026 İmralı	292	136	156	010 Alamakayış	308	132	176
027 İmranlar	209	86	123	011 Alamaşışli	248	123	125
028 Kadıoğlu	490	219	271	012 Alasökü	132	52	80
029 Karaçavuş (Manacı) ...	208	86	122	013 Alatarla (Gavraztekte)	705	384	321
030 Karadonu	617	297	320	014 Alibeşe (Alipaşa)	259	118	141
031 Karaman	417	189	228	015 Alisaray	412	249	163
032 Kayadibi	423	200	223	016 Armutlu (Boşnak)	353	219	134
033 Kepez (Yenice)	176	83	93	017 Arslanlı	341	200	141
034 Kesepınar	221	107	114	018 Aşağıçayırıcık	252	149	103
035 Koyunkırtık	330	142	188	019 Aşağıçit	172	91	81
036 Koz	310	147	163	020 Aşağıtermece	462	244	218
037 Köseli	415	186	229	021 Aşağışehirören (Aşağışehirviran)	250	112	138
038 Köstekçiler	367	173	194	022 Ayvalı	569	263	306
039 Kuzköy	526	267	259	023 Badembekdemir	266	123	143
040 Öşek	266	101	165	024 Bademci	254	110	144
041 Sarpun	138	61	77				
042 Sarpunalınca	150	61	89				
043 Sipahiler	368	166	202				
044 Taşpınar	324	142	182				
045 Topçu	308	137	171				
046 Uzunöz	251	117	134				

İlçe, Bucak ve Köy Muhtarlıkları itibariyle nüfus sayısı
Population by İlçe (District), Bucak (Sub-district) and Muhtarlık (Village)

Mevkiler Locality	Nüfus Population			Mevkiler Locality	Nüfus Population		
	Toplam Total	Erkek Male	Kadın Female		Toplam Total	Erkek Male	Kadın Female
025 Bekdemirekşi	356	183	173	070 Karadedoğlu	180	77	103
026 Bekirli	279	143	136	071 Karapürçek	478	217	261
027 Beyköy	547	232	315	072 Karmaçık	200	89	111
028 Boyundurcak (Müseyit)	449	189	260	073 Karşıköy (Büyükkarşı)	452	197	255
029 Bozarmut	411	199	212	074 Kayadibi	312	158	154
030 Böcü	213	102	111	075 Kayapınar (Gerze)	368	173	195
031 Bükköy	276	123	153	076 Kaygınca	322	148	174
032 Celep	230	126	104	077 Kese (Kisa)	356	140	216
033 Çambaşı (Meye)	323	137	186	078 Kılıçlı	252	123	129
034 Çaycevhər	413	173	240	079 Kıranköy	204	103	101
035 Çaykirpi	284	144	140	080 Kırha	262	118	144
036 Çaylaklar	353	157	196	081 Kızılcaören (Kızılcaviran)	320	144	176
037 Çekiç	291	119	172	082 Kızılcaörhen	213	101	112
038 Çetmi	814	389	425	083 Kızılkese (Kızıkise)	294	122	172
039 Çevik	252	134	118	084 Kırzıcık	382	162	220
040 Çiftkiran	446	208	238	085 Koçanlı	363	162	201
041 Çiftlik	421	179	242	086 Kornapa	389	190	199
042 Çit	307	140	167	087 Köçekli (PTT)	436	194	242
043 Çoroğlu	101	51	50	088 Kuzkalinkese (Kalnkisekuz)	345	132	213
044 Çördük	356	170	186	089 Küçüksu	401	169	232
045 Dağbelören (Dağbelviran)	437	191	246	090 Masatlar	321	155	166
046 Derebeysibey	175	85	90	091 Obrucak	316	165	151
047 Derekaağaç	219	92	127	092 Olukbaşı (Masıroğlu)	516	261	255
048 Dereköy	400	217	183	093 Ortaköy	393	172	221
049 Dilek (Zambar)	184	75	109	094 Ortaöz	198	72	126
050 Donalar	374	177	197	095 Oymağağaçseki	222	110	112
051 Doymuş	254	105	149	096 Ömerli	264	124	140
052 Duruca (İregür)	409	195	214	097 Örhen	200	97	103
053 Ersil	459	217	242	098 Örhenli	186	79	107
054 Esenlik (Şeyhşimsir)	211	109	102	099 Paşaköy (Beşe)	424	204	220
055 Eskioğlu	222	90	132	100 Pirahmetli	393	171	222
056 Garıpsah	263	131	132	101 Samanlıören (Samanlıviran)	226	116	110
057 Gündoğdu	171	78	93	102 Sarıkavak	252	120	132
058 Güneykalinkese (Kalnkisegüney)	380	166	214	103 Şahinçatı	345	151	194
059 Hacıali	90	48	42	104 Şehirören (Şehirviranderesi)	215	102	113
060 Hasanlı	174	78	96	105 Taşçılar	274	110	164
061 Hocaköy	381	174	207	106 Tavukçuoğlu	181	78	103
062 İkizler (Nigel)	167	85	82	107 Tekkeoğlu	274	132	142
063 İmamoğlu	192	78	114	108 Tepedelik	401	197	204
064 İncesu	295	150	145	109 Tokaş	184	84	100
065 Kabalar	222	99	123	110 Urgancı	227	98	129
066 Kadıköy	210	100	110	111 Uzunkavak	514	259	255
067 Kapaklı	372	160	212	112 Vakıfbelören (Vakıfbelviran)	398	187	211
068 Karacakaya	220	98	122				
069 Karacaoğlu	185	95	90				

İli : 37 KASTAMONU
Province of

İlçe, Bucak ve Köy Muhtarlıkları itibariyle nüfus sayısı
Population by İlçe (District), Bucak (Sub-district) and Muhtarlık (Village)

Mevkiler Locality	Nüfus Population			Mevkiler Locality	Nüfus Population		
	Toplam Total	Erkek Male	Kadın Female		Toplam Total	Erkek Male	Kadın Female
113 Yavuç	384	196	188	12 Tosya İlcesi			
114 Yavuçkuyucağı	470	218	252				
115 Yazıhamit	482	222	260	Şehir	16 698	8 672	8 026
116 Yeniler	427	190	237				
117 Yeşilyurt (<i>Serçimen</i>) ...	206	105	101	0 Merkez Bucağı			
118 Yoğunluk	304	130	174	001 Ahmetoğlu	576	279	297
119 Yukarıçayırıcık	311	145	166	002 Akbük (<i>Cige</i>)	1 170	557	613
120 Yukarıemerce	314	132	182	003 Akseki	335	143	192
121 Yukarışehirören (<i>Yukarışeyirviran</i>)	184	74	110	004 Aşağıberçin	436	210	226
Toplam - Total	39 165	18 327	20 838	005 Aşağıdikmen	253	132	121
				006 Aşağıkayı (PTT)	1 297	617	680
1 Gökçeadağ Bucağı				007 Bayat	716	332	384
000 Hanönü (B.M.) (PTT)	859	427	432	008 Bürnük	460	237	223
001 Akçasu	207	97	110	009 Çakırlar	478	219	259
002 Bağdere	254	117	137	010 Çaybaşı (<i>Ortaköy</i>)	835	403	432
003 Bölükyazı (<i>Cımdar</i>) ...	428	216	212	011 Çaykapı	472	243	229
004 Çakırçay	282	133	149	012 Çeltikçi	369	171	198
005 Çaybaşı	352	171	181	013 Çepni	544	262	282
006 Demircimüezzin	300	148	152	014 Çevlik	765	337	428
007 Erik	250	124	126	015 Çifter	614	293	321
008 Gelinbükü	208	95	113	016 Çukurköy	472	237	235
009 Gökbelen	367	182	185	017 Dağardı (<i>Göbene</i>)	570	281	289
010 Gökçeadağ (<i>Nefsigökçeadağ</i>)	563	260	303	018 Dağçatağı	676	345	331
011 Halkabük	248	119	129	019 Dedem	284	146	138
012 Hamzaoğlu	521	228	293	020 Ekincik	624	286	338
013 Hocavakıf	289	159	130	021 Ermelik	571	350	221
014 Kavakköy	606	304	302	022 Gökçeöz	940	475	465
015 Kayabaşı	381	207	174	023 Gökömuz	523	247	276
016 Kuyuluş	283	133	150	024 Gövrecik	607	276	331
017 Küreçayı	320	152	168	025 İncebel (<i>Nigel</i>)	255	124	131
018 Sarıalan	345	160	185	026 Karabey (<i>Karaberk</i>) ...	876	403	473
019 Sirkeköy	235	123	112	027 Karaköy	372	157	215
020 Vakıfgeymene	220	114	106	028 Kargin	570	265	305
021 Yeniboyundurcak (<i>Nahyeboyundurcak</i>) ...	314	143	171	029 Kayaönü (<i>Aspiras</i>) ...	755	426	329
022 Yenice	247	109	138	030 Keçeli	468	285	183
023 Yeniköy	266	130	136	031 Kınık	229	134	95
024 Yılanlı	424	210	214	032 Kızılca	271	121	150
025 Yukarıçakırçayı	251	125	126	033 Kilkuyu (PTT)	1 981	971	1 010
Toplam - Total	9 020	4 386	4 634	034 Kösen	268	140	128
				035 Kuşçular	757	366	391
Bucak ve Köyler Toplamı	48 185	22 713	25 472	036 Küçük kızılca	222	109	113
				037 Küçüksekiler	382	175	207
Taşköprü İlcesi Toplamı	55 326	26 323	29 003	038 Mısımlağaç	317	159	158
				039 Musaköy	322	130	192
				040 Ortahca	1 071	486	585
				041 Özboyu (<i>Yarekin</i>)	268	125	143
				042 Sapaca	732	351	381

İlçe, Bucak ve Köy Muhtarlıkları itibarıyla nüfus sayısı
Population by İlçe (District), Bucak (Sub-district) and Muhtarlık (Village)

Mevkiler Locality	Nüfus Population			Mevkiler Locality	Nüfus Population		
	Toplam Total	Erkek Male	Kadın Female		Toplam Total	Erkek Male	Kadın Female
043 Sekiler	779	355	424	052 Yukarıkayı	456	208	248
044 Sevinçören (Sevinçveren)	393	186	207	053 Zincirlikuyu (Eyriyar-Yörükler)	389	184	205
045 Sofular	509	256	253	Toplam - Total	31 407	15 140	16 267
046 Suluca (Oduska)	1 124	516	608	Bucak ve Köyler Toplamı	31 407	15 140	16 267
047 Şarakman	166	75	91	Tosya İlçesi Toplamı ...	48 105	23 812	24 293
048 Yağcılar	907	422	485	İl Toplamı	446 601	214 490	232 111
049 Yenidoğan (Çakal) ...	1 222	586	636				
050 Yukarıberçin	378	173	205				
051 Yukarıdikmen	381	174	207				

İli : 38 KAYSERİ
Province of

İlçeler itibarıyla şehir ve köy nüfusları, yüzölçümü ve nüfus yoğunluğu
City and village population, area, and density by "ilçe" (District)

İlçeler Districts	Toplam Total			Şehirler nüfusu City population (1)			Köyler nüfusu Village population (2)			Yüz ölçümü Area (km ²) (3)	Nüfus Yoğun- luğu Density (4)
	Toplam Total	Erkek Male	Kadın Female	Toplam Total	Erkek Male	Kadın Female	Toplam Total	Erkek Male	Kadın Female		
Toplam — Total	598 693	293 904	304 789	236 824	123 034	113 790	361 869	170 870	190 999	16 917	35
00 Merkez İlçe Province center	268 482	136 074	132 408	160 985	84 560	76 425	107 497	51 514	55 983	2 430	110
01 Bünyan	48 069	22 283	25 786	9 332	4 533	4 799	38 737	17 750	20 987	1 856	25
02 Develi	57 031	26 840	30 191	15 553	7 659	7 894	41 478	19 181	22 297	1 903	29
03 Felâhiye	20 325	9 140	11 185	2 856	1 391	1 465	17 469	7 749	9 720	490	41
04 İncesu	23 071	11 732	11 339	7 319	3 989	3 330	15 752	7 743	8 009	920	25
05 Pınarbaşı	51 423	25 452	25 971	8 698	4 651	4 047	42 725	20 801	21 924	3 328	15
06 Sarıoğlan	20 059	9 472	10 587	3 074	1 504	1 570	16 985	7 968	9 017	660	30
07 Sarız	23 305	11 408	11 897	3 071	1 633	1 438	20 234	9 775	10 459	1 239	18
08 Tomarza	37 450	17 234	20 216	4 838	2 431	2 407	32 612	14 803	17 809	1 500	24
09 Yahyalı	29 650	14 457	15 193	11 546	5 721	5 825	18 104	8 736	9 368	1 604	18
10 Yeşilhisar	19 828	9 812	10 016	9 552	4 962	4 590	10 276	4 850	5 426	987	20

(1) Şehir : İl ve ilçe merkezlerinin belediye sınırları içinde kalan alan.

(2) Köy : İl ve ilçe merkezlerinin belediye sınırları dışında kalan Bucak ile Köy Muhtarlıkları.

(3) Yüzölçümüne göller dahil değildir.

(4) Bir kilometrekareye düşen nüfus.

(1) City : Area within the municipal boundaries of Province and District centers.

(2) Village : Sub-district or Muhtarlık outside the municipal boundaries of Province and District centers.

(3) Lake surfaces are excluded.

(4) Population per square kilometer.

Nüfus grupları itibarıyla Köyler sayısı ve nüfus toplamaları
Number of villages and total
of their inhabitants by population group

Nüfus grupları Population group	Köy sayısı Number of villages	Nüfus toplamı Total population		
		Toplam Total	Erkek Male	Kadın Female
Toplam — Total	492	361 869	170 870	190 999
0 — 50	—	—	—	—
51 — 100	9	727	370	357
101 — 150	14	1 818	899	919
151 — 200	14	2 498	1 215	1 283
201 — 250	29	6 438	3 151	3 287
251 — 300	38	10 463	5 032	5 431
301 — 400	79	27 672	13 032	14 640
401 — 500	54	24 378	11 479	12 899
501 — 750	105	63 854	29 805	34 049
751 — 1000	61	52 602	24 207	28 395
1001 — 1250	34	36 919	17 009	19 910
1251 — 1500	18	24 506	11 182	13 324
1501 — 1750	5	8 414	3 900	4 514
1751 — 2000	6	11 240	5 337	5 903
2001 — 2250	7	14 250	6 956	7 294
2251 — 2500	3	7 126	3 502	3 624
2501 — 2750	2	5 439	2 563	2 876
2751 — 3000	3	8 796	4 151	4 645
3001 — 3250	1	3 198	1 857	1 341
3251 +	10	51 531	25 223	26 308

(1) Köy : İl ve ilçe merkezlerinin belediye sınırları dışında kalan Bucak ile Köy Muhtarlıkları.

(1) Village : Sub-district or muhtarlık outside the municipal boundaries of Province and District centers.

İlçe, Bucak ve Köy Muhtarlıkları itibarıyla nüfus sayısı
Population by İlçe (District), Bucak (Sub-district) and Muhtarlık (Village)

Mevkiler Locality	Nüfus Population			Mevkiler Locality	Nüfus Population		
	Toplam Total	Erkek Male	Kadın Female		Toplam Total	Erkek Male	Kadın Female
00 Merkez İlcesi				007 Hırkaköy	1 472	660	812
Şehir	160 985	84 560	76 425	008 Kemer	702	342	360
0 Merkez Bucacı				009 Kuşçu (PTT)	2 147	1 036	1 111
001 Akçatepe (Dadasun) ...	414	217	197	010 Mahzemin	1 305	618	687
002 Akın	440	217	223	011 Mollacı (Ulumollahacı)	483	238	245
003 Alagöz	232	116	116	012 Taşhan	645	277	368
004 Ambar	1 045	528	517	013 Vatan (Vartan)	116	63	53
005 Argincık	8 322	4 088	4 234	Toplam - Total	14 411	6 820	7 591
006 Aydınlar (Tavlasun) ...	506	220	286	3 Güneşli Bucacı			
007 Buğdaylı (Horsana) ...	739	361	378	000 Güneşli (Muncusun-Gü- naymucusun)(B.M.)(PTT)	981	470	511
008 Cirkalan	1 219	609	610	001 Amarat (İmaret)	1 375	660	715
009 Hisarcık (B) (PTT) ...	3 890	1 914	1 976	002 Çavuşağa (Barsama) ...	595	299	296
010 Kıranardı (B) (PTT) ...	2 385	1 167	1 218	003 Doruklu (Zevre)	617	287	330
011 Konaklar (Germün) ...	1 385	670	715	004 Eğim	1 034	468	566
012 Mimarsinan (Cırlavuk) (B) (PTT)	3 737	1 811	1 926	005 Gömeç	908	481	427
013 Molu	715	347	368	006 Hasancı	604	283	321
014 Oymaagaç	564	289	275	007 Höbek	797	384	413
015 Yazır	317	155	162	008 Karahüyük (Karaev-Karayın)	384	185	199
Toplam - Total	25 910	12 709	13 201	009 Kermelik	964	417	547
1 Bağyurdu Bucacı				010 Kızık	754	358	396
000 Gezi (Bağyurdu) (B.M.) (B) (PTT)	2 030	926	1 104	011 Kuşcağız	826	366	460
001 Bağpınar (İsbindan)	335	139	196	012 Obruk	713	322	391
002 Gürpınar (Selkuma) ...	1 294	505	789	013 Salur	394	196	198
003 Güzelköy (Nize)	389	145	244	014 Saraycık	541	236	305
004 Kayabağ (Darsiyak) ...	785	305	480	015 Yüreğil	472	219	253
005 Küçükbüürüngüz	491	196	295	Toplam - Total	11 959	5 631	6 328
006 Özlüce (Vekse)	309	135	174	4 Hacılar Bucacı			
007 Sarımsaklı	493	246	247	000 Hacılar (B.M.) (B) (PTT)	12 127	5 807	6 320
008 Subaşı (Üsgübü)	436	171	265	001 Hüretçiçiftliği	220	109	111
009 Taşören (Ağınast) (B)	2 998	1 485	1 513	002 Karpuzsekisi	793	428	365
010 Turan (Dimitre)	856	367	489	003 Sakarçiftliği	269	155	114
011 Yeşilyurt (Mancusun)	1 071	517	554	Toplam - Total	13 409	6 499	6 910
Toplam - Total	11 487	5 137	6 350	5 Himmetdede Bucacı			
2 Erkilet Bucacı				000 Himmetdede(B.M.)(PTT)	3 275	1 924	1 351
000 Erkilet (B.M.) (B) (PTT)	3 336	1 620	1 716	001 Bayramhacı	929	411	518
001 Boyacı	459	224	235	002 Beydeğirmeni	236	114	122
002 Çevril	968	473	495	003 Düğer	1 331	579	752
003 Dadağı	591	278	313	004 Elmalt (Saridanışment)	625	265	360
004 Ebiç	1 017	483	534	005 Eskiömerler	850	406	444
005 Emmiler	1 081	462	619	006 Kalkancık	609	266	343
006 Hasanarpa (Hasanalp)	89	46	43	007 Karakimse	663	311	352
				008 Kaşköy	954	431	523

İlçe, Bucak ve Köy Muhtarlıkları itibarıyla nüfus sayısı
Population by İlçe (District), Bucak (Sub-district) and Muhtarlık (Village)

Mevkiler Locality	Nüfus Population			Mevkiler Locality	Nüfus Population		
	Toplam Total	Erkek Male	Kadın Female		Toplam Total	Erkek Male	Kadın Female
009 Yemliha (Yamula) (B) (PTT)	2 808	1 340	1 468	015 Karahıdırlı	397	172	225
010 Yuvalı	1 401	662	739	016 Karakaya	1 757	873	884
Toplam - Total	13 681	6 709	6 972	017 Kardeşler	288	142	146
6 Talas Bucacı				018 Koyunabdal	1 167	547	620
000 Talas (B.M.) (B) (PTT)	4 244	2 042	2 202	019 Kösehacılı	300	147	153
001 Ardıç	358	166	192	020 Musaşeyh	216	105	111
002 Başakpınar (İsbile) ...	1 829	885	944	021 Pirahmet	288	139	149
003 Cebir	392	180	212	022 Sıvgın	587	277	310
004 Çatakdere (Dikir)	593	269	324	023 Sultanhanı	507	244	263
005 Endürlük	372	178	194	024 Süksün	1 346	543	803
006 Erciyes (Reşadiye-Zin- cirdere) (B) (PTT)	3 198	1 857	1 341	025 Topsöğüt (Taçin)	778	352	426
007 Kamber	839	366	473	026 Yağmurbeyli	204	91	113
008 Kepez	1 158	522	636	Toplam - Total	17 761	8 085	9 676
009 Kuruköprü	1 013	366	647	Akkışla Bucacı			
010 Sakaltutan	731	306	425	000 Akkışla (Kuzugüden) (B.M.) (B) (PTT)	2 749	1 298	1 451
011 Süleymanlı	851	384	467	001 Akın (Karabekirli)	804	394	410
012 Yazılı (Vangicek)	422	187	235	002 Alevkışla (Alöğönköyü)	319	154	165
013 Yazıyurdu (Maracak)	640	301	339	003 Düzençik	229	128	101
Toplam - Total	16 640	8 009	8 631	004 Ganişeyh (Avanoğlu) ...	459	215	244
Bucak ve Köyler Toplamı	107 497	51 514	55 983	005 Girinci	467	226	241
Merkez İlçesi Toplamı	268 482	136 074	132 408	006 Gömürgen	1 719	838	881
01 Bünyan İlçesi				007 Gümüşsu (Nurvana- Kötüköy)	329	164	165
Şehir	9 332	4 533	4 799	008 Keklikoğlu (Büyükhanipli)	332	163	169
0 Merkez Bucacı				009 Kululu	1 112	555	557
001 Akçatı (Karacafenk) ...	675	283	392	010 Muratbeyli (Arıcioğlu)	615	279	336
002 Asmakaya (Dizgeme)	55	29	26	011 Ortaköy	780	391	389
003 Burhaniye	625	308	317	012 Sofumahmut (Küçükhanifli)	260	118	142
004 Büyükbürüngüz	992	411	581	013 Uzunçayır (Manavuz)	352	162	190
005 Büyüktüzhisar (B)	2 016	924	1 092	Toplam - Total	10 526	5 085	5 441
006 Dağardı (Ermin)	311	116	195	2 Elbaşı Bucacı			
007 Doğanlar (Gergeme) ...	1 163	538	625	000 Elbaşı (B.M.) (PTT) ...	1 745	803	942
008 Emirören (Emirviran)	341	154	187	001 Ağaçlı	577	240	337
009 Gığı	91	49	42	002 Akmescit (Zerezek) ...	1 349	563	786
010 Güllüce	947	424	523	003 Aleyinli	987	425	562
011 Hezarşah	974	431	543	004 Çevlik	241	116	125
012 İğdecik	700	311	389	005 Ekinciler (Zek)	656	303	353
013 Kahveci	512	232	280	006 Girveli	288	135	153
014 Karacaören (Karacaviran)	524	243	281	007 Karadayı	1 062	477	585
				008 Koçağız	773	317	456
				009 Köprübaşı (Egrek) (PTT)	1 028	497	531
				010 Samağır	1 028	412	616

İlçe, Bucak ve Köy Muhtarlıkları itibariyle nüfus sayısı
Population by İlçe (District), Bucak (Sub-district) and Muhtarlık (Village)

Mevkiler Locality	Nüfus Population			Mevkiler Locality	Nüfus Population		
	Toplam Total	Erkek Male	Kadın Female		Toplam Total	Erkek Male	Kadın Female
011 Yünören (Kölete)	716	292	424	1 Taşçı Bucağı			
Toplam - Total	10 450	4 580	5 870	000 Taşçı (Bakırdağı) (BM) (PTT)	607	275	332
Bucak ve Köyler Toplamı	38 737	17 750	20 987	001 Büyükkünye (Aşağıkün- ye-Künyeikebir)	302	148	154
Bünyan İlcesi Toplamı	48 069	22 283	25 786	002 Çadıryeri	399	170	229
02 Develi İlcesi				003 Çataloluk	742	357	385
Şehir	15 553	7 659	7 894	004 Çukuryurt	624	281	343
0 Merkez Bucağı				005 Derebaşı	447	202	245
001 Ayşepınar	1 536	681	855	006 Dereşimli	329	156	173
002 002 Ayvazhacı	1 063	434	629	007 Eğelik	293	140	153
003 Çayırözü (Sendiremeke)	562	292	270	008 Havadan	648	326	322
004 Çayırılı (Girenit)	1 304	577	727	009 Hoçşa	342	164	178
005 Çomaklı	1 014	468	546	010 İmamkullu	1 218	599	619
006 Çöten	972	406	566	011 Kaleköy	845	412	433
007 Ebce	1 055	452	603	012 Kılıçkaya (Pungu)	758	341	417
008 Gazi (PTT)	1 952	872	1 080	013 Köşeler	1 010	491	519
009 Gömedi	443	188	255	014 Küçükkünye (Yukarı- Künde-Künyeisağır) ...	813	406	407
010 Gümüşören (Firaakdın) (PTT)	1 278	567	711	015 Saraycık	523	236	287
011 Hüseyinli	568	273	295	016 Sarıkaya	703	344	359
012 İncesu	1 165	524	641	017 Satı	456	210	246
013 Kabaklı	1 065	507	558	018 Şeyhli (Şıhlı) (B) (PTT)	1 813	854	959
014 Karacaören (Karacavıran)	456	213	243	019 Yaylacık (Kışge)	888	420	468
015 Kazlıgömedi (Gazlıgömedi)	361	146	215	020 Yenice	622	287	335
016 Kızık	637	320	317	021 Yeniköy	949	467	482
017 Kozluca	158	82	76	Toplam - Total	15 331	7 286	8 045
018 Kulpak	633	279	354	Bucak ve Köyler Toplamı	41 478	19 181	22 297
019 Millidere	283	133	150	Develi İlcesi Toplamı ...	57 031	26 840	30 191
020 Öksüt	1 248	510	738	03 Felahiye İlcesi			
021 Sarıca	704	309	395	Şehir	2 856	1 391	1 465
022 Sindelhöyük (B) (PTT)	2 690	1 265	1 425	0 Merkez Bucağı			
023 Soysallı	815	412	403	001 Acırlı	523	233	290
024 Şahmelik	1 424	689	735	002 Alabaş	380	163	217
025 Tombak	426	168	258	003 Büyüktoraman (B) (PTT)	2 990	1 326	1 664
026 Yazıbaşı (Madazi)	885	371	514	004 Darılı	562	235	327
027 Yenihayat	131	73	58	005 İsabey	951	409	542
028 Zile (B) (PTT)	1 319	684	635	006 Karaşeyh	813	332	481
Toplam - Total	26 147	11 895	14 252	007 Kayapınar	955	368	587

İlçe, Bucak ve Köy Muhtarlıkları itibarıyla nüfus sayısı
Population by İlçe (District), Bucak (Sub-district) and Muhtarlık (Village)

Mevkiler Locality	Nüfus Population			Mevkiler Locality	Nüfus Population		
	Toplam Total	Erkek Male	Kadın Female		Toplam Total	Erkek Male	Kadın Female
008 Kepiç	824	393	431	05 Pınarbaşı İlcesi			
009 Kuruhüyük	815	374	441	Şehir	8 698	4 651	4 047
010 Küçüktoraman	809	368	441	0 Merkez Bucacı			
011 Mentеше	474	213	261	001 Akpınar	127	52	75
012 Silahtar	1 317	603	714	002 Alamescit	94	51	43
Toplam - Total	11 413	5 017	6 396	003 Altıkesekek	267	138	129
1 Çukur Bucacı				004 Aşağıbeyçayır	258	129	129
000 Çukur (BM) (B) (PTT)	4 757	2 164	2 593	005 Aşağıborander	424	232	192
001 Kavaklı (<i>Rumkavak</i>)	292	131	161	006 Aşağıkaragöz	386	188	198
002 Taşlık	837	362	475	007 Aşağıtızlıcevlük	322	155	167
003 Tuğlaşah	170	75	95	008 Aşarpotuklu	282	134	148
Toplam - Total	6 056	2 732	3 324	009 Bahçecik	242	124	118
Bucak ve Köyler Toplamı	17 469	7 749	9 720	010 Büyükgümüşgün	481	249	232
Felâhiye İlcesi Toplamı	20 325	9 140	11 185	011 Büyükgürleyen	468	219	249
04 İncesu İlcesi				012 Büyükkabaktepa	311	134	177
Şehir	7 319	3 989	3 330	013 Büyükkaramanlı	428	197	231
0 Merkez Bucacı				014 Büyükkaramıklı	204	103	101
001 Başköy	2 321	1 148	1 173	015 Büyükkörmarmut	443	194	249
002 Çardaklı	526	239	287	016 Büyükpotuklu	320	154	166
003 Dokuzpınar	179	85	94	017 Demircili	483	212	271
004 Garipçe	1 037	467	570	018 Eğrisögüt	226	113	113
005 Hamurcu	1 017	500	517	019 Emeğil	501	236	265
006 Karahüyük	521	247	274	020 Eskiyaşıpınar	694	356	338
007 Kızılören (<i>Kızılveren</i>)				021 Fakiekincili	331	150	181
(BM) (PTT)	4 073	2 014	2 059	022 Gebelek	428	225	203
008 Küllü	400	210	190	023 Gölcük	284	130	154
009 Örenşar (<i>Viranşehir</i>)	552	259	293	024 Halitbeyören			
010 Saraycık	276	151	125	(<i>Halitbeyviran</i>)	409	195	214
011 Sarıkürklü	118	61	57	025 İğdelipayaslı	351	185	166
012 Subaşı	854	436	418	026 Karaboğaz			
013 Süksün	2 031	1 039	992	(<i>Çerekezkaraboğaz</i>)	394	194	200
014 Şeyhşaban	734	357	377	027 Karahacılı	222	102	120
015 Tahirini	593	290	303	028 Kayaaltı	774	392	382
016 Üçkuyu	520	240	280	029 Kılıçmehmet	333	180	153
Toplam - Total	15 752	7 743	8 009	030 Kirgeçit	216	101	115
Bucak ve Köyler Toplamı	15 752	7 743	8 009	031 Kızildere	320	171	149
İncesu İlcesi Toplamı ...	23 071	11 732	11 339	032 Kızıllan	533	250	283
				033 Köşkerli	104	54	50
				034 Küçükörmarmut	94	48	46
				035 Küçükpotuklu	165	72	93
				036 Melikgazi	53	23	30
				037 Pulpınar	81	42	39
				038 Solaklar	597	266	331
				039 Taşhoğlu	198	93	105
				040 Yağlıpınar	409	194	215

İli : 38 KAYSERİ
Province of

355

İlçe, Bucak ve Köy Muhtarlıkları itibarıyla nüfus sayısı
Population by İlçe (District), Bucak (Sub-district) and Muhtarlık (Village)

Mevkiler Locality	Nüfus Population			Mevkiler Locality	Nüfus Population		
	Toplam Total	Erkek Male	Kadın Female		Toplam Total	Erkek Male	Kadın Female
041 Yukarıbeyçayırı	190	107	83	015 Taşoluk	190	100	90
042 Yukarıborander	1 111	520	591	016 Uzunpınar	575	286	289
043 Yukarıkaragöz	572	283	289	017 Uçpınar (Uyuzpınar) ...	227	100	127
044 Yukarıkızılçevrik	316	161	155	018 Yahyabey	526	260	266
045 Yusufnar	271	135	136	Toplam - Total	7 216	3 633	3 583
Toplam - Total	15 717	7 643	8 074	3 Pazarören Bucacı			
1 Kaynar Bucacı				000 Pazarören (BM) (PTT)	1 049	590	459
000 Kaynar (BM)	1 070	531	539	001 Alagazili	310	157	153
001 Akören (Akviran)	373	173	200	002 Arslanbeyli	684	327	357
002 Aygörmez	76	33	43	003 Artmak	147	67	80
003 Beserek	398	200	198	004 Avşarsöğütlü	547	258	289
004 Cinliören (Cinliviran) ...	140	68	72	005 Ayvacık (Cabe)	375	180	195
005 Çukuryurt	210	94	116	006 Cinahmet	212	93	119
006 Demirciören (Demirciviran)	210	99	111	007 Cinliyurt	284	126	158
007 Devederesi	103	55	48	008 Çakılıkaya (Halevik) ...	678	326	352
008 Hayriye	293	139	154	009 Çaybaşı (Hormusun) ...	260	102	158
009 İnliören (İnliviran) ...	437	204	233	010 Çördüklü	480	223	257
010 Kavak	201	106	95	011 Dilciler	341	164	177
011 Kuşçular	163	80	83	012 Elmalı	140	64	76
012 Malak	725	330	395	013 Esenköy (Taybuk)	597	293	304
013 Panlı	482	236	246	014 Eskitekke	341	170	171
014 Söğütlü (Çerkezsöğütlü)	189	93	96	015 Gültepe (Keltepe)	436	197	239
015 Tahtaköprü	258	124	134	016 Han	495	217	278
016 Tersakan	334	160	174	017 Hasse	384	180	204
017 Yeniassıpınar	389	185	204	018 Kadılı	147	71	76
Toplam - Total	6 051	2 910	3 141	019 Kaman	532	214	318
2 Öreñşehir Bucacı				020 Kavaklar	270	136	134
000 Öreñşehir (Viranşehir) (BM)	343	177	166	021 Kayabaşı (Sindal)	271	123	148
001 Dikilitaş	532	275	257	022 Kılıçkışta	354	179	175
002 Hilmiye	493	260	233	023 Kızılören (Kızılviran)	718	333	385
003 Kaftangiyen	485	237	248	024 Kurttepe	355	187	168
004 Karahalka	302	166	136	025 Oruçoğlu	272	142	130
005 Karakuyu	578	298	280	026 Paşalı	350	162	188
006 Kazancık	409	220	189	027 Saçlı	177	88	89
007 Kırkpınar	204	107	97	028 Sıradan	682	334	348
008 Kurbağalık (Kurbalık)	272	117	155	029 Şabanlı	599	287	312
009 Methiye	688	340	348	030 Tokmak	396	214	182
010 Olukkaya (Pöhrenk) ...	493	248	245	031 Tözgün	354	170	184
011 Pazarsu	227	109	118	032 Yarıntepe (Gülabi) ...	282	135	147
012 Saçayağı	270	135	135	033 Yeregeçen	222	106	116
013 Şerefiye	308	149	159	Toplam - Total	13 741	6 615	7 126
014 Taşgeçit	94	49	45	Bucak ve Köyler Toplamı	42 725	20 801	21 924
				Pınarbaşı İlçesi Toplamı	51 423	25 452	25 971

İlçe, Bucak ve Köy Muhtarlıkları itibarıyla nüfus sayısı
Population by İlçe (District), Bucak (Sub-district) and Muhtarlık (Village)

Mevkiler Locality	Nüfus Population			Mevkiler Locality	Nüfus Population		
	Toplam Total	Erkek Male	Kadın Female		Toplam Total	Erkek Male	Kadın Female
06 Sarıoğlan İlcesi				012 Dayoluk	543	250	293
Şehir	3 074	1 504	1 570	013 Değirmentaş	287	134	153
0 Merkez Bucağı				014 Fettehdere	631	312	319
001 Alamettin	1 476	670	806	015 Gümüşali	320	151	169
002 Burunören	328	153	175	016 İncedere	401	203	198
003 Çiftlikköy (B) (PTT) ...	3 770	1 839	1 931	017 İnce mağara	342	159	183
004 Ebülhayır	785	375	410	018 Karakoyunlu	145	75	70
005 Gaziler (<i>Kızılcım</i>)	1 058	466	592	019 Karapınar	285	148	137
066 Gölova (<i>Pelas</i>)	2 420	1 187	1 233	020 Karayurt	606	308	298
007 İğdeli	236	123	113	021 Kamer	791	367	424
008 Kadılı	255	119	136	022 Kırkısrak	1 960	964	996
009 Kale	251	123	128	023 Kıskaçlı	176	83	93
010 Karpınar	438	205	233	024 Kurudere	366	162	204
011 Kızılpınar	312	147	165	025 Kuşçu	616	306	310
012 Küpeli	1 929	889	1 040	026 Küçükkabaktepe	326	157	169
013 Ömerhacılı	730	332	398	027 Küçükörtülü	120	64	56
014 Tatılı	1 006	478	528	028 Küçüksöçimen	225	116	109
015 Üzerlik	952	437	515	029 Mirzağa	222	129	93
016 Yerlikuyu	307	145	162	030 Mollahüseynler	387	197	190
017 Yıldırım	732	280	452	031 Oğlakkaya	349	155	194
Toplam - Total	16 985	7 968	9 017	032 Ördekli	383	191	192
Bucak ve Köyler Toplamı	16 985	7 968	9 017	033 Sancakağıl	270	116	154
Sarıoğlan İlcesi Toplamı	20 059	9 472	10 587	034 Tavlaköy	893	402	491
				035 Tekneli (<i>Destiye</i>)	628	326	302
				036 Yalakköy (PTT)	2 006	1 004	1 002
				037 Yaylacı (<i>Esirik</i>)	770	364	406
				038 Yedioluk	342	159	183
				Toplam - Total	20 234	9 775	10 459
				Bucak ve Köyler Toplamı	20 234	9 775	10 459
07 Sarız İlcesi				Sarız İlcesi Toplamı ...	23 305	11 408	11 897
Şehir	3 071	1 633	1 438				
0 Merkez Bucağı				08 Tomarza İlcesi			
001 Akoluk (<i>Çürük</i>)	140	63	77	Şehir	4 838	2 431	2 407
002 Altınsöğüt	424	196	228	0 Merkez Bucağı			
003 Ayrınlık (<i>Deliküçükler</i>)	351	155	196	001 Alakuşak (<i>Kelgin</i>)	1 702	776	926
004 Büyükkörtülü	316	159	157	002 Bektaş	220	98	122
005 Büyüksöbeçimen				003 Bostanlık	575	273	302
(<i>Afşar</i>)	948	467	481	004 Böke	474	242	232
006 Çağsak	904	429	475	005 Çücün	793	350	443
007 Çavdar	245	119	126	006 Çömlekçi	784	335	449
008 Çörekdere				007 Çukurağaç (<i>Cüregen</i>)	195	83	112
(<i>Hacıveliler</i>)	905	415	490	008 Çulha	839	353	486
009 Dallıkavak	754	383	371				
010 Damızlık	517	232	285				
011 Darıdere	340	155	185				

İlçe, Bucak ve Köy Muhtarlıkları itibariyle nüfus sayısı
Population by İlçe (District), Bucak (Sub-district) and Muhtarlık (Village)

Mevkiler Locality	Nüfus Population			Mevkiler Locality	Nüfus Population		
	Toplam Total	Erkek Male	Kadın Female		Toplam Total	Erkek Male	Kadın Female
009 Ekinli (Mardin)	412	166	246	021 Tatar	256	113	143
010 Göbü	224	101	123	022 Üçkonak (Zelhin)	543	238	305
011 Gülveren (Gülviran) ...	566	241	325	Toplam - Total	12 265	5 787	6 478
012 Güzelsu (Harsa)	514	229	285	Bucak ve Köyler Toplamı	32 612	14 803	17 809
013 Hacipaşa	512	245	267	Tomarza İlcesi Toplamı	37 450	17 234	20 216
014 İncili (Turavşin)	886	397	489	09 Yahyalı İlcesi			
015 Kale	532	231	301	Şehir	11 546	5 721	5 825
016 Kapıkaya (Persek) ...	1 119	459	660	0 Merkez Bucacı			
017 Karaören (Karaviran)	278	124	154	001 Ağcaşar	586	280	306
018 Kevenağıl	354	149	205	002 Avlağı	264	132	132
019 Kızılören (Kızılviran)	796	351	445	003 Balcıçakırı	298	159	139
020 Koçcağız	448	186	262	004 Burhaniye	347	178	169
021 Kömürköy	652	278	374	005 Büyükcakır	566	276	290
022 Ortakavak (Sosun) ...	587	261	326	006 Çamlıca (Faraşa)	545	234	311
023 Örencik (Virancık) ...	562	241	321	007 Çubukharmanı (Divriği)	434	211	223
024 Pusathı	2 012	960	1 052	008 Çubuklu (Karamandazı)	1 348	690	658
025 Sarımehtemli	852	363	489	009 Delialıuşağı (Tellaluşağı)	618	306	312
026 Söğütlü	342	166	176	010 Denizovası	140	69	71
027 Şeyhbarak (Şıhbarak)	1 323	592	731	011 Dereköy	1 712	802	910
028 Şiraz	390	161	229	012 Dikme	425	205	220
029 Turanlı (Köpekli)	543	232	311	013 Elmabağı (Kesteliç) ...	902	396	506
030 Yamaçlı	373	159	214	014 İlyashı	709	358	351
031 Yeşilbağ (Çilmeze) ...	488	214	274	015 Kapuzbaşı	250	132	118
Toplam - Total	20 347	9 016	11 331	016 Karaköy	907	475	432
1 Toklar Bucacı				017 Kirazlı (Kalnkise)	1 459	650	809
000 Toklar (BM)	498	210	288	018 Kocahacılı	1 011	484	527
001 Akın (Cingöz)	582	285	297	019 Kopçu	594	282	312
002 Akmezar	383	171	212	020 Kuzuluk	432	202	230
003 Arslantaş (Kokarkuyu)	432	202	230	021 Mustafabeyli	672	304	368
004 Büyükcanlı (Kürkler)	571	280	291	022 Sazak	307	147	160
005 Büyüksüvegen	396	163	233	023 Süleymanfakılı	549	253	296
006 Çanakpınar	688	316	372	024 Taşhan	995	498	497
007 Dağyurdu (Kümbetir)	573	265	308	025 Ulupınar (Barazama) ...	590	299	291
008 Emiruşağı	1 142	513	629	026 Yerköy	791	386	405
009 Göktepe (Madrasan)	443	214	229	027 Yeşilköy (Aşağımahalle)	372	196	176
010 Güzelce (Kötüköy) ...	331	139	192	028 Yuları	281	132	149
011 Işıklar (Nurvana)	320	144	176	Toplam - Total	18 104	8 736	9 368
012 İcadiye (Karakilise) ...	186	90	96	Bucak ve Köyler Toplamı	18 104	8 736	9 368
013 Karamuklu	212	98	114	Yahyalı İlcesi Toplamı	29 650	14 457	15 193
014 Karapınar	508	244	264				
015 Kesir	730	351	379				
016 Köprüköy (Keprin) ...	425	197	228				
017 Küçükçanlı (Aliagalar)	275	139	136				
018 Melikören (Melikviran)	335	149	186				
019 Özlüce (Taf)	2 008	1 067	941				
020 Tahtakerner	428	199	229				

İli : 38 KAYSERİ
Province of

İlçe, Bucak ve Köy Muhtarlıkları itibariyle nüfus sayısı
Population by ilçe (District), Bucak (Sub-district) and Muhtarlık (Village)

Mevkiler Locality	Nüfus Population			Mevkiler Locality	Nüfus Population		
	Toplam Total	Erkek Male	Kadın Female		Toplam Total	Erkek Male	Kadın Female
10 Yeşilhisar İlcesi				012 Kayadibi	491	255	236
Şehir	9 552	4 962	4 590	013 Keşlik	203	99	104
0 Merkez Bucacı				014 Kovalı (<i>Sindel</i>)	905	440	465
001 Akköy	277	134	143	015 Kuşçu	544	261	283
002 Araplı	342	154	188	016 Musahacılı	1 226	579	647
003 Başköy (<i>Ortaköy</i>)	1 037	456	581	017 Ovaçiftliği (<i>Çiftlik</i>) ...	475	234	241
004 Bütet	162	84	78	018 Soğanlı	383	180	203
005 Çadırkaya	659	326	333	019 Yeşilova (<i>Eğriköy</i>) ...	433	222	211
006 Doğanlı (<i>Gördeley</i>) ...	595	276	319	Toplam - Total	10 276	4 850	5 426
007 Erdemli (<i>Erdemesin</i>) ...	393	165	228	Bucak ve Köyler Toplamı	10 276	4 850	5 426
008 Gülbayır (<i>Kesteliç</i>) ...	803	363	440	Yeşilhisar İlcesi Toplamı	19 828	9 812	10 016
009 Güzelöz (<i>Mavrucan</i>) ...	637	292	345	İl Toplamı	598 693	293 904	304 789
010 Kale	255	123	132				
011 Kavak	456	207	249				

İlçeler itibarıyla şehir ve köy nüfusları, yüzölçümü ve nüfus yoğunluğu
City and village population, area, and density by "ilçe" (District)

İlçeler Districts	Toplam Total			Şehirler nüfusu City population (1)			Köyler nüfusu Village population (2)			Yüz ölçümü Area (km ²) (3)	Nüfus Yoğun- luğu Density (4)
	Toplam Total	Erkek Male	Kadın Female	Toplam Total	Erkek Male	Kadın Female	Toplam Total	Erkek Male	Kadın Female		
Toplam — Total	257 131	136 509	120 622	92 581	55 096	37 485	164 550	81 413	83 137	6 550	39
00 Merkez İlçe Province center	63 176	33 766	29 410	27 431	16 088	11 343	35 745	17 678	18 067	1 604	39
01 Babaeski	47 575	25 189	22 386	14 654	9 023	5 631	32 921	16 166	16 755	652	72
02 Demirköy	10 740	6 057	4 683	3 058	1 755	1 303	7 682	4 302	3 380	945	11
03 Kofçaz	6 852	3 471	3 381	868	477	391	5 984	2 994	2 990	551	12
04 Lüleburgaz	64 378	34 487	29 891	27 808	16 694	11 114	36 570	17 793	18 777	984	65
05 Pehlivan köyü	8 102	4 181	3 921	3 148	1 736	1 412	4 954	2 445	2 509	114	71
06 Pınarhisar	24 650	13 183	11 467	8 848	5 553	3 295	15 802	7 630	8 172	581	42
07 Vize	31 658	16 175	15 483	6 766	3 770	2 996	24 892	12 405	12 487	1 119	28

- (1) Şehir : İl ve ilçe merkezlerinin belediye sınırları içinde kalan alan.
(2) Köy : İl ve ilçe merkezlerinin belediye sınırları dışında kalan Bucak ile Köy Muhtarlıkları.
(3) Yüzölçümüne göller dahil değildir.
(4) Bir kilometrekareye düşen nüfus.

- (1) City : Area within the municipal boundaries of Province and District centers.
(2) Village : Sub-district or Muhtarlık outside the municipal boundaries of Province and District centers.
(3) Lake surfaces are excluded.
(4) Population per square kilometer.

Nüfus grupları itibarıyla Köyler sayısı ve nüfus toplamaları
Number of villages and total
of their inhabitants by population group

Nüfus grupları Population group	Köy sayısı Number of villages	Nüfus toplamı Total population		
		Toplam Total	Erkek Male	Kadın Female
Toplam — Total	195	164 550	81 413	83 137
0 — 50	—	—	—	—
51 — 100	—	—	—	—
101 — 150	3	399	201	198
151 — 200	5	887	419	468
201 — 250	11	2 525	1 265	1 260
251 — 300	12	3 371	1 743	1 628
301 — 400	18	6 266	3 165	3 101
401 — 500	22	9 992	5 021	4 971
501 — 750	38	23 598	11 654	11 944
751 — 1000	34	29 411	14 253	15 158
1001 — 1250	19	21 161	10 303	10 858
1251 — 1500	9	12 419	6 029	6 390
1501 — 1750	10	16 416	7 874	8 542
1751 — 2000	1	1 838	814	1 024
2001 — 2250	2	4 090	2 066	2 024
2251 — 2500	5	11 643	6 264	5 379
2501 — 2750	—	—	—	—
2751 — 3000	1	2 998	1 441	1 557
3001 — 3250	1	3 243	1 777	1 466
3251 +	4	14 293	7 124	7 169

- (1) Köy : İl ve ilçe merkezlerinin belediye sınırları dışında kalan Bucak ile Köy Muhtarlıkları.

- (1) Village : Sub-district or muhtarlık outside the municipal boundaries of Province and District centers.

İlçe, Bucak ve Köy Muhtarlıkları itibarıyla nüfus sayısı
Population by ilçe (District), Bucak (Sub-district) and Muhtarlık (Village)

Mevkiler Locality	Nüfus Population			Mevkiler Locality	Nüfus Population		
	Toplam Total	Erkek Male	Kadın Female		Toplam Total	Erkek Male	Kadın Female
00 Merkez İlçesi				001 Beypınar	432	257	175
				002 Çukurpınar (<i>Sazar</i>)	752	386	366
Şehir	27 431	16 088	11 343	003 Üsküpdere	328	153	175
				004 Yündalan	579	329	250
0 Merkez Bucacı				Toplam - Total	5 760	2 862	2 898
001 Ahmetçe	215	109	106	4 Yoğuntaş Bucacı			
002 Asılbeyli	615	293	322	000 Yoğuntaş (<i>Polos</i>) (BM)			
003 Bayramdere	770	361	409	(PTT)	1 154	583	571
004 Değirmencik (<i>Lefeci</i>)	642	308	334	001 Çayırılı	290	161	129
005 Demircihalil	291	158	133	002 Çeşme	462	243	219
006 Deveçatağı	608	277	331	003 Erikler	1 183	564	619
007 Eriklice	435	217	218	004 Karahamza	799	390	409
008 Kadıköy	561	276	285	005 Kayalı (<i>-Bedre</i>)	1 638	783	855
009 Karakoç	620	313	307	Toplam - Total	5 526	2 724	2 802
010 Kavakdere	718	337	381	Bucak ve Köyler Toplamı	35 745	17 678	18 067
011 Kavaklı (B) (PTT)	2 998	1 441	1 557	Merkez İlçesi Toplamı	63 176	33 766	29 410
012 Kızılıkdere	934	439	495				
013 Kuzulu (<i>Koyva</i>)	531	277	254	01 Babaeski İlçesi			
014 Yürükbayırı	108	59	49	Şehir	14 654	9 023	5 631
Toplam - Total	10 046	4 865	5 181	0 Merkez Bucacı			
				001 Ağayeri	982	460	522
1 Dereköy Bucacı				002 Alpullu (B) (PTT)	3 243	1 777	1 466
000 Dereköy (BM) (PTT)	1 200	656	544	003 Çavuşköy	481	226	255
001 Armağan (<i>Hadye</i>)	897	435	462	004 Çengerli	515	259	256
002 Çağlayık	290	160	130	005 Çiğdemli (<i>Cehilli</i>)	854	417	437
003 Düzorman	147	70	77	006 Dügüncülü	1 561	764	797
004 Geçitağzı (<i>Burgazcık</i>)	665	344	321	007 Ertuğrul	505	269	236
005 Kapaklı	427	229	198	008 Kadıköy	458	225	233
006 Karadere	320	162	158	009 Karamesutlu	805	366	439
007 Koruköy	447	232	215	010 Katranca	1 287	605	682
008 Şükrüpaşa (<i>Küçükova</i>)	247	131	116	011 Kulçeli (PTT)	1070	516	554
Toplam - Total	4 640	2 419	2 221	012 Kumrular	367	198	169
				013 Mandıra (B)	3 678	1 825	1 853
2 İnce Bucacı				014 Minnetler	875	420	455
000 İnce (BM) (B) (PTT)	2 372	1 269	1 103	015 Mutlu (<i>Kafalca</i>)	616	303	313
001 Azizbaba	500	236	264	016 Müsellim	774	352	422
002 Dokuzhüyük	934	452	482	017 Nadirli	1 090	524	566
003 Dolhan	1 467	731	736	018 Osmaniye	396	202	194
004 Kocahıdır	554	270	284	019 Pancarköy	1 617	762	855
005 Koyunbaba	1 163	516	647	020 Sinanlı	1 608	765	843
006 Paşayeri	887	427	460	021 Sofuhallil	796	377	419
007 Ulukonak (<i>Tekkeşehler</i>)	889	447	442				
008 Ürünli (<i>Kızılcamüsellim</i>)	1 007	460	547				
Toplam - Total	9 773	4 808	4 965				
3 Üsküp Bucacı							
000 Üsküp (BM) (B) (PTT)	3 669	1 737	1 932				

İli : 39 KIRKLARELİ

361

Province of

İlçe, Bucak ve Köy Muhtarlıkları itibariyle nüfus sayısı

Population by İlçe (District), Bucak (Sub-district) and Muhtarlık (Village)

Mevkiler Locality	Nüfus Population			Mevkiler Locality	Nüfus Population		
	Toplam Total	Erkek Male	Kadın Female		Toplam Total	Erkek Male	Kadın Female
022 Taşköprü	249	118	131	004 Sislioba (Pılıca)	338	167	171
Toplam - Total	23 827	11 730	12 097	Toplam - Total	3 714	2 231	1 483
1 Karacaoğlan Bucağı				Bucak ve Köyler Toplamı	7 682	4 302	3 380
000 Taşagil (BM) (PTT) ...	742	346	396	Demirköy İlçesi Toplamı	10 740	6 057	4 683
001 Demirkapı (Gurabe) ...	420	211	209				
002 Eriklyurdu	639	327	312	03 Kofçaz İlçesi			
003 Hazinesdar	825	409	416	Şehir	868	477	391
004 Karacaoğlan	447	222	225	0 Merkez Bucağı			
005 Karahalil (B) (PTT) ...	2 318	1 113	1 205	001 Ahlatlı	313	166	147
006 Karabayır	371	179	192	002 Ahmetler	436	222	214
007 Kuzuçardağı	399	202	197	003 Aşağıkanara	253	124	129
008 Nacak	325	166	159	004 Beyci	185	81	104
009 Oruçlu	467	209	258	005 Devletliagaç	495	244	251
010 Terzili	347	170	177	006 Elmacık	786	371	415
011 Yeniköy (Kelyeni)	1 065	524	541	007 Karaabalar	182	95	87
012 Yenimahalle	729	358	371	008 Kocatarla	408	205	203
Toplam - Total	9 094	4 436	4 658	009 Kocayazı (Kofçaz) ...	658	341	317
Bucak ve Köyler Toplamı	32 921	16 166	16 755	010 Kula	174	78	96
Babaeski İlçesi Toplamı	47 575	25 189	22 386	011 Malkoçlar	318	159	159
02 Demirköy İlçesi				012 Taştepe	297	159	138
Şehir	3 058	1 755	1 303	013 Tatlıpınar	339	189	150
0 Merkez Bucağı				014 Terzidere	584	281	303
001 Armutveren (Paspala) ...	623	325	298	015 Topçular	257	126	131
002 Balaban (Velika)	642	346	296	016 Yukarıkanara	299	153	146
003 Boztaş (Kireçnova) ...	546	267	279	Toplam - Total	5 984	2 994	2 990
004 Gökyaka (Mağlevit) ...	188	95	93	Bucak ve Köyler Toplamı	5 984	2 994	2 990
005 Hamdibey (Turulya) ...	604	328	276	Kofçaz İlçesi Toplamı	6 852	3 471	3 381
006 İncesirt	286	163	123				
007 Karacadağ	144	72	72	04 Lüleburgaz İlçesi			
008 Sarpdere (Sarpaç)	204	99	105	Şehir	27 808	16 694	11 114
009 Sivrililer	241	132	109	0 Merkez Bucağı			
010 Yeşilce (Mihallangoz) ...	204	104	100	001 Alacaoglu	1 164	553	611
011 Yiğitbaşı (Kamilya) ...	286	140	146	002 Ayvalı	931	458	473
Toplam - Total	3 968	2 071	1 897	003 Celaliye	1 313	640	673
1 İğneade Bucağı				004 Ceylanköy	818	383	435
000 İğneade (BM) PTT) ...	2 271	1 502	769	005 Çeşmekolu	502	252	250
001 Avcılar (Kofra)	337	171	166	006 Dügüncübaşı	1 105	543	562
002 Beğendik (Ayastafonos) ...	419	224	195				
003 Limanköy	349	167	182				

İlçe, Bucak ve Köy Muhtarlıkları itibariyle nüfus sayısı
Population by İlçe (District), Bucak (Sub-district) and Muhtarlık (Village)

Mevkiler Locality	Nüfus Population			Mevkiler Locality	Nüfus Population		
	Toplam Total	Erkek Male	Kadın Female		Toplam Total	Erkek Male	Kadın Female
007 Ertuğrul	958	472	486	003 Hıdırcı	529	253	276
008 Eskibedir	158	70	88	004 İmampazarı	354	179	175
009 Eskitaşlı	852	404	448	005 Kumköy	267	128	139
010 Hamitabat	1 649	789	860	006 Kuştepe	725	356	369
011 Hamzabey	649	311	338	007 Tilkipınar	282	147	135
012 Karaağaç	1 412	667	745	008 Yeşilova (Burunsuz) ...	856	436	420
013 Kırıkköy	1 724	821	903	Toplam - Total	4 954	2 445	2 509
014 Müsellim	572	289	283	Bucak ve Köyler Toplamı	4 954	2 445	2 509
015 Oklalı	675	338	337	Pehlivan köy İlçesi Toplamı	8 102	4 181	3 921
016 Ovacık (Kumsayık) ...	890	463	427	06 Pınarhisar İlçesi			
017 Sakızköy	1 838	814	1 024	Şehir	8 848	5 553	3 295
018 Sarıcalı	941	449	492	0 Merkez Bucağı			
019 Tatarköy	939	445	494	001 Akören (Akviran)	338	168	170
020 Turgutbey	1 364	685	679	002 Cevizköy (Çonkara)	1 216	593	623
021 Umurca	782	365	417	003 Çayırdere (Manasturdere)	486	243	243
022 Yenibedir	484	242	242	004 Erenler (Tekkemahalle)	488	237	251
023 Yenitaşlı	273	124	149	005 Evciler	511	242	269
Toplam - Total	21 993	10 577	11 416	006 Hacıfakılı	232	113	119
1 Büyükkarıştıran Bucağı				007 İslambeyli (Rumbeyli)	810	374	436
000 Büyükkarıştıran (BM)				008 Karıncak	503	235	268
(PTT;	1 600	798	802	009 Kaynarca (Yene) (B)			
001 Ahmetbey (B) (PTT) ...	3 515	1 873	1 642	(PTT)	3 431	1 689	1 742
002 Akçaköy	617	292	325	010 Kurudere	903	450	453
003 Çengelli	626	300	326	011 Osmancık	628	305	323
004 Çiftlikköy	1 300	610	690	012 Poyralı	750	355	395
005 Davutlu	240	117	123	013 Sütülce (Yenimandıra)			
006 Emirali	1 375	660	715	(PTT)	1 667	767	900
007 Evrenzekiz	2 383	1 164	1 219	014 Tozaklı	1 017	497	520
008 Karamusul	887	431	456	015 Yancıklar	1 106	535	571
009 Kayabeyli	976	456	520	016 Yenice (PTT)	1 716	827	889
010 Küçükkarıştıran	696	329	367	Toplam - Total	15 802	7 630	8 172
011 Seyitler	362	186	176	Bucak ve Köyler Toplamı	15 802	7 630	8 172
Toplam - Total	14 577	7 216	7 361	Pınarhisar İlçesi Toplamı	24 650	13 183	11 467
Bucak ve Köyler Toplamı	36 570	17 793	18 777	07 Vize İlçesi			
Lüleburgaz İlçesi Toplamı	64 378	34 487	29 891	Şehir	6 766	3 770	2 996
05 Pehlivan köy İlçesi				0 Merkez Bucağı			
Şehir	3 148	1 736	1 412	001 Akarca	819	398	421
0 Merkez Bucağı				002 Doğanca	1 122	548	574
001 Akarca	819	398	421	0 Merkez Bucağı			
002 Doğanca	1 122	548	574	001 Akıncılar (Tatarlı) ...	753	381	372

İli : 39 KIRKLARELİ

363

Province of : 39 KIRKLARELİ
İlçe, Bucak ve Köy Muhtarlıkları itibariyle nüfus sayısı
Population by İlçe (District), Bucak (Sub-district) and Muhtarlık (Village)

Mevkiler Locality	Nüfus Population			Mevkiler Locality	Nüfus Population		
	Toplam Total	Erkek Male	Kadın Female		Toplam Total	Erkek Male	Kadın Female
002 Akpınar	665	316	349	1 Kıyıköy Bucacı			
003 Çakılı (B)	2 299	1 216	1 083	000 Kıyıköy (Midye) (BM)			
004 Çavuşköy (Çeribaş)	481	234	247	(PTT)	2 042	1 073	969
005 Çüvenli	740	370	370	001 Aksicin	365	181	184
006 Develi	233	112	121	002 Balkaya	469	241	228
007 Doğanca	795	390	405	003 Hamidiye	245	126	119
008 Düzova (Mengeret) ...	1 119	519	600	Toplam - Total	3 121	1 621	1 500
009 Evrenli	1 443	702	741	2 Sergen Bucacı			
010 Hasbuğa	1 085	517	568	000 Sergen (BM) (PTT) ...	2 048	993	1 055
011 Kışlacık (Urgaz)	981	512	469	001 Evrencik	1 636	798	838
012 Kızılağaç (Yatrus)	1 056	536	520	002 Sofular	215	104	111
013 Kömürköy (Pineke)	1 105	570	535	003 Soğucak	1 458	729	729
014 Küçükyayla (Ayana) ...	1 134	549	585	Toplam - Total	5 357	2 624	2 733
015 Müsellim	714	337	377	Bucak ve Köyler Toplamı	24 892	12 405	12 487
016 Okçular (Tatalı)				Vize İlçesi Toplamı ...	31 658	16 175	15 483
(Tatarlı-Cebel)	443	228	215	İl Toplamı	257 131	136 509	120 622
017 Pazarlı	407	194	213				
018 Topçu	961	477	484				
Toplam - Total	16 414	8 160	8 254				

İli : 40 KIRŞEHİR
Province of

İlçeler itibariyle şehir ve köy nüfusları, yüzölçümü ve nüfus yoğunluğu
City and village population, area, and density by "ilçe" (District)

İlçeler Districts	Toplam Total			Şehirler nüfusu City population (1)			Köyler nüfusu Village population (2)			Yüz ölçümü Area (km ²) (3)	Nüfus Yoğun- luğu Density (4)
	Toplam Total	Erkek Male	Kadın Female	Toplam Total	Erkek Male	Kadın Female	Toplam Total	Erkek Male	Kadın Female		
Toplam — Total	214 932	103 170	111 762	54 669	29 295	25 374	160 263	73 875	86 388	6 570	32
00 Merkez İlçe Province center	82 525	40 109	42 416	33 173	17 946	15 227	49 352	22 163	27 189	2 294	35
01 Çiçekdağı	36 328	17 191	19 137	1 631	882	749	34 697	16 309	18 388	1 409	25
02 Kaman	71 202	33 948	37 254	11 861	6 191	5 670	59 341	27 757	31 584	1 799	39
03 Mucur	24 877	11 922	12 955	8 004	4 276	3 728	16 873	7 646	9 227	1 068	23

(1) Şehir : İl ve ilçe merkezlerinin belediye sınırları içinde kalan alan.

(2) Köy : İl ve İlçe merkezlerinin belediye sınırları dışında kalan Bucak ile Köy Muhtarlıkları.

(3) Yüzölçümüne göller dahil değildir.

(4) Bir kilometrekareye düşen nüfus.

(1) City : Area within the municipal boundaries of Province and District centers.

(2) Village : Sub-district or Muhtarlık outside the municipal boundaries of Province and District centers.

(3) Lake surfaces are excluded.

(4) Population per square kilometer.

Nüfus grupları itibariyle Köyler sayısı ve nüfus toplamaları

Number of villages and total
of their inhabitants by population group

Nüfus grupları Population group	Köy sayısı Number of villages	Nüfus toplamı Total population		
		Toplam Total	Erkek Male	Kadın Female
Toplam — Total	261	160 263	73 875	86 388
0 — 50	2	72	31	41
51 — 100	—	—	—	—
101 — 150	17	2 249	1 056	1 193
151 — 200	8	1 424	688	736
201 — 250	23	5 180	2 337	2 843
251 — 300	24	6 483	3 027	3 456
301 — 400	41	14 496	6 495	8 001
451 — 500	30	13 561	6 185	7 376
501 — 750	52	31 495	14 464	17 031
751 — 1000	30	25 486	11 752	13 734
1001 — 1250	14	15 422	6 998	8 424
1251 — 1500	5	7 138	3 347	3 791
1501 — 1750	2	3 317	1 510	1 807
1751 — 2000	1	1 927	873	1 054
2001 — 2250	3	6 441	3 121	3 320
2251 — 2500	1	2 307	970	1 337
2501 — 2750	3	7 656	3 574	4 082
2751 — 3000	2	5 777	2 797	2 980
3001 — 3250	2	6 192	3 012	3 180
3251 +	1	3 640	1 638	2 002

(1) Köy : İl ve ilçe merkezlerinin belediye sınırları dışında kalan Bucak ile Köy Muhtarlıkları.

(1) Village : Sub-district or muhtarlık outside the municipal boundaries of Province and District centers.

İlçe, Bucak ve Köy Muhtarlıkları itibariyle nüfus sayısı
Population by İlçe (District), Bucak (Sub-district) and Muhtarlık (Village)

Mevkiler Locality	Nüfus Population			Mevkiler Locality	Nüfus Population		
	Toplam Total	Erkek Male	Kadın Female		Toplam Total	Erkek Male	Kadın Female
00 Merkez İlcesi				039 Sıdıkhortaoba	302	129	173
Şehir	33 173	17 946	15 227	040 Taşlıtepe (<i>Terziyanlı</i>)	627	270	357
0 Merkez Bucacı				041 Tepesidelik	214	90	124
001 Akcaağıl	1 119	503	616	042 Tokluman (PTT)	1 927	873	1 054
002 Boztepe (B)	3 640	1 638	2 002	043 Ulupınar (<i>Sulhanlı</i>)	1 330	599	731
003 Çadırlıhacıyusuf	918	397	521	044 Uzunaliuşağı	487	215	272
004 Çamalak	724	295	429	045 Yağmurluarmutlu	263	120	143
005 Çayağzı (<i>Cemele</i>) (B.M.) (PTT)	2 782	1 341	1 441	046 Yağmurlubüyükoba	1 060	456	604
006 Çiğdeli	463	207	256	047 Yağmurlukale	385	172	213
007 Çimeli	330	137	193	048 Yağmurlusayobası	285	131	154
008 Çoğun (PTT)	626	285	341	049 Yenidoğanlı (<i>Araphcedit</i>)	1 481	852	629
009 Dedeli	1 039	430	609	050 Yeşilli	446	197	249
010 Değirmenkaşı (<i>Hıralı</i>)	925	424	501	Toplam - Total	38 891	17 469	21 422
011 Eciğağıl	231	102	129	1 Göllü Bucacı			
012 Eskidoğanlı (<i>Araphlatık</i>)	453	195	258	000 Göllü (BM)	579	269	310
013 Gözler	419	202	217	001 Çevirme	815	372	443
014 Kalankaldı	270	139	131	002 Dulkadirliinlimurat	486	213	273
015 Karaboğaz	519	246	273	003 Dulkadirlikaraisa	491	229	262
016 Karacaören (<i>Karacaviran</i>)	2 307	970	1 337	004 Dulkadirlikarşıyaka	443	222	221
017 Karaduraklı	713	314	399	005 Dulkadirliyarımkaile	603	266	337
018 Karahıdır	1 603	715	888	006 Harmanaltı (<i>Suayıpli</i>)	782	374	408
019 Karalar	472	205	267	007 Hashüyük	246	122	124
020 Karıncalı	760	340	420	008 Homurlubeşler	348	137	211
021 Kesikköprü	127	61	66	009 Homurluüçler	200	98	102
022 Kışlapınar (<i>Erevik</i>)	751	335	416	010 Hüseyinli	117	52	65
023 Kızılcaköy	910	387	523	011 Kartalkaya	273	133	140
024 Kocabey	234	111	123	012 Öksüzkaile (<i>Hatunoğlu</i>)	632	299	333
025 Kortulu	756	308	448	013 Seyrekköy	371	161	210
026 Körpınar	408	195	213	014 Taburoğlu	477	199	278
027 Kurtbeliyeniyapan (<i>Yağmurluyeniyap</i>)	127	48	79	015 Tatarilyaskışla	377	155	222
028 Kuruağıl	679	273	406	016 Tatarilyasyayla	397	158	239
029 Külhüyük	224	97	127	017 Tosunburnu	474	198	276
030 Özbağ (<i>Helvacılar</i>) (B) (PTT)	2 580	1 240	1 340	018 Uzunpınar	692	319	373
031 Saraycık	661	271	390	019 Üçkuyu	460	195	265
032 Sevdigin	126	50	76	020 Yeşiloba (<i>Kötüoba</i>)	385	153	232
033 Sıdıklubüyükoba	522	204	318	021 Yukarihamurlu (<i>Homurlubâlâ</i>)	813	370	443
034 Sıdıklıdarboğaz	131	53	78	Toplam - Total	10 461	4 694	5 767
035 Sıdıklıkızağıl	349	140	209	Bucak ve Köyler Toplamı	49 352	32 163	27 189
036 Sıdıklıkumarkaç	417	173	244	Merkez İlcesi Toplamı	82 525	40 109	42 416
037 Sıdıklıküçükboğaz	256	113	143	01 Çiçekdağı İlcesi			
038 Sıdıklıküçükoba	513	221	292	Şehir	1 631	882	749

İlçe, Bucak ve Köy Muhtarlıkları itibariyle nüfus sayısı
Population by İlçe (District), Bucak (Sub-district) and Muhtarlık (Village)

Mevkiler Locality	Nüfus Population			Mevkiler Locality	Nüfus Population		
	Toplam Total	Erkek Male	Kadın Female		Toplam Total	Erkek Male	Kadın Female
0 Merkez Bucacı				007 Çebişler	294	143	151
001 Akbıyıklı	360	167	193	008 Çiçekli (Kızılasmanlı)	219	96	123
002 Alahacılı	377	159	218	009 Gölcük (Nigaroğlu) ...	346	165	181
003 Alımpınar	127	65	62	010 Güllühüyük	558	249	309
004 Armutlu	201	101	100	011 Hamzabey	229	121	108
005 Aşağıhacıahmetli	263	118	145	012 Kabaklı	711	367	344
006 Bahçepınar	354	142	212	013 Kaleevci	738	368	370
007 Baraklı	236	97	139	014 Kelismalıuşağı	885	416	469
008 Beşikli	1 004	502	502	015 Kızılcılı	581	261	320
009 Büyükteflekle	708	352	356	016 Kılımlı	668	299	369
010 Çanakpınar	217	102	115	017 Konurkale	560	283	277
011 Çepni	362	180	182	018 Küçükabdüşağı	583	277	306
012 Çopraşık	885	411	474	019 Ocakbaşı (Melemker)	210	96	114
013 Çubuktarla (Veletli) ...	812	402	410	020 Ödemişli	611	282	329
014 Demirtli	708	320	388	021 Ömeruşağı	1 113	540	573
015 Doğankaş (Şidditler) ...	310	135	175	022 Solakuşağı	441	212	229
016 Hacıduraklı	383	182	201	Toplam - Total	12 993	6 195	6 798
017 Hasanlı	732	341	391	2 Kösefakılı Bucacı			
018 Hacıoğlu	143	63	80	000 Kösefakılı (BM) (PTT)	279	123	156
019 Halaçlı	331	159	172	001 Büyükbabüşağı	897	452	445
020 Harmanpınar (Küngüş)	423	183	240	002 Derefakılı	316	146	170
021 Haydarlı	226	119	107	003 Hacıfakılı (Kilisefakılı)	207	73	134
022 İbikli	487	241	246	004 Hasânalı	263	117	146
023 Kırdök	610	231	379	005 Korkorlu	843	409	434
024 Köseli	577	296	281	006 Mahzenli	1 714	795	919
025 Küçükteflekle	506	244	262	007 Polatlı	305	151	154
026 Mahmutlu	508	223	285	008 Taşoluk	519	246	273
027 Ortahacıahmetli	243	115	128	009 Tepefakılı	401	191	210
028 Pöhrenk	382	167	215	010 Yetikli	273	126	147
029 Safalı	373	180	193	011 Zalimali	251	126	125
030 Şahinoğlu	382	166	216	Toplam - Total	6 268	2 955	3 313
031 Tatbekirli	276	118	158	Bucak ve Köyler Toplamı	34 697	16 309	18 388
032 Tepecik	809	390	419	Çiçekdağı İlçesi Toplamı	36 328	17 191	19 137
033 Topalalı	231	105	126				
034 Yalnızzağaç (Zekere) ...	740	317	423	02 Kaman			
035 Yukarıhacıahmetli	150	66	84	Şehir	11 861	6 191	5 670
Toplam - Total	15 436	7 159	8 277	0 Merkez Bucacı			
1 Akçakent Bucacı				001 Ağapınar (Kürkakpınar)	361	172	189
000 Akçakent (Şepircedit)	504	245	259	002 Aydınlar (Sofular)	1 018	462	556
(Isıtma) (BM)				003 Başköy (PTT)	1 225	537	688
001 Acıköy	539	259	280	004 Bayındır	554	256	298
002 Alanköy	321	140	181				
003 Avanoğlu	839	402	437				
004 Ayvalı	375	185	190				
005 Boğazevci (PTT)	1 416	680	736				
006 Bozlar (Bozlarveci)	252	109	143				

İli : 40 KIRŞEHİR
Province of

367

İlçe, Bucak ve Köy Muhtarlıkları itibariyle nüfus sayısı
Population by İlçe (District), Bucak (Sub-district) and Muhtarlık (Village)

Mevkiler Locality	Nüfus Population			Mevkiler Locality	Nüfus Population		
	Toplam Total	Erkek Male	Kadın Female		Toplam Total	Erkek Male	Kadın Female
005 Bayramözü (Merdeşe)	883	408	475	006 Çelebiuşağı	260	152	108
006 Benzer	815	356	459	007 Çiftlikmehmetağa	434	214	220
007 Bügüz	29	10	19	008 Çiftliksarıkaya	319	142	177
008 Çadırılı (Hacıbayram) ...	469	215	254	009 Demirci	208	94	114
009 Çadırılı (Körmehmet) ...	951	404	547	010 Deveci	831	355	476
010 Çağırkan	2 209	1 017	1 192	011 Durmuşlu	149	75	74
011 Darıözü	169	75	94	012 Eldeleklidemirel	257	110	147
012 Değirmenözü	324	147	177	013 Eledelekiortaoba	261	120	141
013 Demirli (Temurlu)	2 520	1 136	1 384	014 Eşrefli	189	114	75
014 Gökmeşe	133	66	67	015 Gülveren (Gülviran) ...	309	146	163
015 Hamitköy	1 458	614	844	016 Hacımirza	474	267	207
016 Hirfanlar	1 007	567	440	017 Hacıselimli	367	188	179
017 İbrişim	910	398	512	018 Hanyerisarıkaya	645	335	310
018 İkizler	188	85	103	019 Himmetuşağı	526	293	233
019 İmancı	354	145	209	020 Karaova	536	309	227
020 İshocalı (PTT)	3 048	1 469	1 579	021 Köşkler	1 239	533	706
021 Kaleköy	43	21	22	022 Pekmezci	867	391	476
022 Karakaya	544	238	306	023 Sofrazlı	363	177	186
023 Kargınkızıközü.....	1 219	549	670	Toplam - Total	13 145	6 576	6 569
024 Kargınmeşe	962	425	537	2 Savcılı Bucacı			
025 Kargınelimağa	640	275	365	000 Savcılıoba (BM) (PTT)	2 073	1 064	1 009
026 Kargınyenice (B) (PTT)	2 556	1 198	1 358	001 Fakılı	366	157	209
027 Kurancılı (B) (PTT) ...	2 995	1 456	1 539	002 Gültepe (Savcılıparsa)			
028 Meşeköy	1 007	407	600	(Parsa)	260	111	149
029 Mollaosmanlar	529	217	312	003 Karahabalı	490	207	283
030 Müderris	959	452	507	004 Kekilliali	332	128	204
031 Ömer hacılı (B) (PTT)	3 144	1 543	1 601	005 Savcılıağzıboz	493	224	269
032 Ömerkahya	591	259	332	006 Savcılıbağbaşı	761	313	448
033 Sariömerli	509	220	289	007 Savcılıbeyit	751	351	400
034 Tatık	814	370	444	008 Savcılıkıışla	215	75	140
035 Tepeköy.....	1 002	424	578	009 Savcılıkurutlu	263	129	134
036 Yağmurlusarıuşağı	245	102	143	010 Savcılımeriyemkaşı	629	299	330
037 Yazıyolu (Hacıaraplı)	463	221	242	Toplam - Total	6 633	3 058	3 575
038 Yelekköy	1 453	602	851	Bucak ve Köyler Toplamı	59 341	27 757	31 584
039 Yeniköy	283	147	136	Kaman İlçesi Toplamı	71 202	33 948	37 254
040 Yeniyanan	464	200	264	03 Mucur İlçesi			
041 Yukarıçiftlik	516	258	258	Şehir	8 004	4 276	3 728
Toplam - Total	39 563	18 123	21 440	9 Merkez Bucacı			
1 Akpınar Bucacı				001 Aksaklı	145	64	81
000 Akpınar (BM) (B) (PTT)	2 159	1 040	1 119	002 Altınyazı (Aflakkoyu)	388	170	218
001 Alişar	878	466	412				
002 Aşağıhamurlu	854	479	375				
003 Boyalık	349	205	144				
004 Çalıburnu (Sallak) ...	543	292	251				
005 Çayözü (Merdaneli Kırdöküm)	128	79	49				

İli : 40 KIRŞEHİR
Province of

İlçe, Bucak ve Köy Muhtarlıkları itibariyle nüfus sayısı
Population by İlçe (District), Bucak (Sub-district) and Muhtarlık (Village)

Mevkiler Locality	Nüfus Population			Mevkiler Locality	Nüfus Population		
	Toplam Total	Erkek Male	Kadın Female		Toplam Total	Erkek Male	Kadın Female
003 Asmakaradamköyü ...	424	184	240	027 Kızılağıl	230	119	111
004 Avcı (PTT)	668	301	367	028 Kızıldağenyapan ...	1 233	568	665
005 Aydoğmuş (Topçu) ...	743	337	406	029 Kurugöl	1 137	520	617
006 Babur	149	65	84	030 Küçükkavak (Çömelek)	299	132	167
007 Bahçecik	141	66	75	031 Küçükayapa	138	80	58
008 Bazlamaç	298	142	156	032 Küçükköpekli	110	49	61
009 Budak	403	175	228	033 Medetsiz	573	272	301
010 Büyükkayapa (Kayapayikebir)	402	177	225	034 Obruk	213	92	121
011 Çatalarkaç	178	78	100	035 Palangıç	395	184	211
012 Dağçiftliği	187	89	98	036 Rahmalar	250	114	136
013 Dalakçı	850	395	455	037 Seyfe (Badlı)	265	132	133
014 Devepınarı	108	54	54	038 Susuz	162	71	91
015 Geycek	656	284	372	039 Yazıkınık	356	155	201
016 Gümüşkumbet	513	192	321	040 Yeğenağa (Tataryeğenağa)	279	121	158
017 Güzyurdu	260	115	145	041 Yeniköy	151	78	73
018 İnaç	350	159	191	042 Yeşilyurt (Büyükköpekli)	309	150	159
019 Kabaca	464	218	246	043 Yürücek	226	101	125
020 Karaarkaç	561	257	304	Toplam - Total	16 873	7 646	9 227
021 Karacalı	433	211	222	Bucak ve Köyler Toplamı	16 873	7 646	9 227
022 Karakuyu (Rışvan).....	705	319	386	Mucur İlcesi Toplamı	24 877	11 922	12 955
023 Karkın	563	259	304	İl Toplamı	214 932	103 170	111 762
024 Kepez	225	93	132				
025 Kılıçlı	363	149	214				
026 Kıran	370	155	215				

İlçeler itibariyle şehir ve köy nüfusları, yüzölçümü ve nüfus yoğunluğu
City and village population, area, and density by "ilçe" (District)

İlçeler Districts	Toplam Total			Şehirler nüfusu City population (1)			Köyler nüfusu Village population (2)			Yüz ölçümü Area (km ²) (3)	Nüfus Yoğun- luğu Density (4)
	Toplam Total	Erkek Male	Kadın Female	Toplam Total	Erkek Male	Kadın Female	Toplam Total	Erkek Male	Kadın Female		
Toplam — Total	385 408	204 040	181 368	188 185	104 998	83 187	197 223	99 042	98 181	3 626	106
00 Merkez İlçe Province center	206 334	107 847	98 487	120 694	64 311	56 383	85 640	43 536	42 104	1 383	149
01 Gebze	46 981	25 985	20 996	18 773	10 928	7 845	28 208	15 057	13 151	732	64
02 Gölçük	50 708	29 382	21 326	29 774	19 191	10 583	20 934	10 191	10 743	199	254
03 Kandıra	46 627	23 210	23 417	6 717	4 029	2 688	39 910	19 181	20 729	933	49
04 Karamürsel	34 758	17 616	17 142	12 227	6 539	5 688	22 531	11 077	11 454	379	91

(1) Şehir : İl ve ilçe merkezlerinin belediye sınırları içinde kalan alan.

(2) Köy : İl ve ilçe merkezlerinin belediye sınırları dışında kalan Bucak ile Köy Muhtarlıkları.

(3) Yüzölçümüne göller dahil değildir.

(4) Bir kilometrekareye düşen nüfus.

(1) City : Area within the municipal boundaries of Province and District centers.

(2) Village : Sub-district or Muhtarlık outside the municipal boundaries of Province and District centers.

(3) Lake surfaces are excluded.

(4) Population per square kilometer.

Nüfus grupları itibariyle Köyler sayısı ve nüfus toplamaları
Number of villages and total
of their inhabitants by population group

Nüfus grupları Population group	Köy sayısı Number of villages	Nüfus toplamı Total population		
		Toplam Total	Erkek Male	Kadın Female
Toplam — Total	266	197 223	99 042	98 181
0 — 50	—	—	—	—
51 — 100	3	229	123	106
101 — 150	13	1 666	765	901
151 — 200	14	2 512	1 256	1 256
201 — 250	15	3 321	1 619	1 702
251 — 300	14	3 851	1 893	1 958
301 — 400	38	13 482	6 472	7 010
401 — 500	34	15 263	7 538	7 725
501 — 750	64	39 356	18 993	20 363
751 — 1000	35	30 484	15 140	15 344
1001 — 1250	12	13 287	6 584	6 703
1251 — 1500	6	8 126	4 055	4 071
1501 — 1750	3	4 667	2 191	2 476
1751 — 2000	1	1 971	1 012	959
2001 — 2250	2	4 224	2 163	2 061
2251 — 2500	3	7 073	3 583	3 490
2501 — 2750	—	—	—	—
2751 — 3000	—	—	—	—
3001 — 3250	1	3 153	1 615	1 538
3251 +	8	44 558	24 040	20 518

(1) Köy : İl ve ilçe merkezlerinin belediye sınırları dışında kalan Bucak ile Köy Muhtarlıkları.

(1) Village : Sub-district or muhtarlık outside the municipal boundaries of Province and District centers.

İli : 41 KOCAELİ
Province of

İlçe, Bucak ve Köy Muhtarlıkları itibariyle nüfus sayısı
Population by İlçe (District), Bucak (Sub-district) and Muhtarlık (Village)

Mevkiler Locality	Nüfus Population			Mevkiler Locality	Nüfus Population		
	Toplam Total	Erkek Male	Kadın Female		Toplam Total	Erkek Male	Kadın Female
00 Merkez İlcesi				041 Kullar (B) (PTT)	2 336	1 196	1 140
Şehir	120 694	64 311	56 383	042 Kulmahmut	233	118	115
0 Merkez Bucacı				043 Nebihoca	458	212	246
001 Alihocalar	939	489	450	044 Orhaniye	406	209	197
002 Arızlı	1 072	524	548	045 Osmanlı	198	100	98
003 Arpalıkihsaniye	132	61	71	046 Rahmiye (Karacalı) ...	929	444	485
004 Arslanbey (B)	2 283	1 184	1 099	047 Sarımeşe (Sünbüle Muhmudiye)	958	455	503
005 Balören	758	378	380	048 Sarışeyh	446	210	236
006 Bayraktar (Emin Bayraktar)	783	380	403	049 Sipahiler	574	263	311
007 Bekirdere	142	62	80	050 Suadiye (Cepni) (B) (PTT)	3 153	1 615	1 538
008 Belen	112	53	59	041 Sultaniye	917	478	439
009 Böğürgen	261	135	126	052 Şahinler	722	339	383
010 Bulduk (Hocalar)	629	305	324	053 Tahtalı	921	444	477
011 Cuma	778	368	410	054 Terziler	190	93	97
012 Çağırğan	519	238	281	055 Tütüncütlüğü	5 938	3 193	2 745
013 Çavuşlu	670	325	345	056 Uzunbey	646	330	316
014 Çayır	849	423	426	057 Yarımca (B) (PTT) ...	7 581	4 225	3 356
015 Çınarlı (Topallar)	1 971	1 012	959	058 Yassıbağ	642	332	310
016 Çiftlik (Hacıbrahim Çiftliği)	935	539	396	Toplam - Total	53 880	27 654	26 226
017 Çubuklubala	264	129	135	1 Akmeşe Bucacı			
018 Çubukluosmaniye	421	189	232	000 Akmeşe (Armeşe (BM) (PTT)	1 651	752	899
019 Dağköy	89	45	44	001 Ambarcı	686	306	380
020 Dereköy	136	70	66	002 Asırlar	331	167	164
021 Deretepe (Seymenli) ...	429	201	228	003 Bağlıca (Rockan)	632	309	323
022 Doğanentepe	1 024	486	538	004 Kadriye (Gülbağçe) ...	121	50	71
023 Durhasan (Solaklar) ...	1 419	717	702	005 Karaabdülbaki (Karabat)	503	232	271
024 Emirhan	583	281	302	006 Kurtdere (Ayvalı)	669	335	334
025 Eşeler (Hacımahmut)	383	194	189	007 Mecidiye	151	80	71
026 Fethiye	74	36	38	008 Ortaburun	648	304	344
027 Geredeli (Otalı)	634	293	341	009 Sapakpınar (Pazarlı)	219	97	122
028 Gökçeören (Gökçeviran)	622	316	306	010 Sultaniye (Kervansaray)	129	58	71
029 Gündoğdu	1 109	574	535	011 Süleymaniye (Kobaklı)	377	193	184
030 Hakaniye	124	49	75	012 Yenice (Cedit)	710	336	374
031 Hatip	780	402	378	Toplam - Total	6 827	3 219	3 608
032 Himmetli	385	186	199	2 Bahçecik Bucacı			
033 Kabaoğlu	589	297	292	000 Bahçecik (BM) (B) (PTT)	3 839	2 288	1 551
034 Karagöllü	767	395	372	001 Aksığın	381	197	184
035 Karatepe	432	214	218	002 Camidüzü	330	155	175
036 Karayakuplu	266	124	142	003 Döngel (PTT)	1 507	701	806
037 Kaşıkçı	479	233	246	004 Kazandere	108	56	52
038 Kaynarca	496	248	248				
039 Kısalar	215	108	107				
040 Köseköy (PTT)	2 079	1 135	944				

İlçe, Bucak ve Köy Muhtarlıkları itibariyle nüfus sayısı
Population by İlçe (District), Bucak (Sub-district) and Muhtarlık (Village)

Mevkiler Locality	Nüfus Population			Mevkiler Locality	Nüfus Population		
	Toplam Total	Erkek Male	Kadın Female		Toplam Total	Erkek Male	Kadın Female
005 Serindere	654	325	329	1 Darıca Bucacı			
006 Servetiyecamii	612	283	329	000 Darıca (BM) (B) (PTT)	6 560	3 675	2 885
007 Servetiyekarşı	563	271	292	Toplam - Total	6 560	3 675	2 885
008 Tepecik	311	144	167	2 Hereke Bucacı			
009 Yeniköy	1 152	548	604	000 Hereke (BM) (B) (PTT)	7 216	3 897	3 319
010 Yuvacık (B) (PTT) ...	3 291	1 673	1 618	001 Çerkeşli	1 276	736	540
Toplam - Total	12 748	6 641	6 107	002 Kalburcu	381	192	189
3 Derbent Bucacı				003 Kirazlıyalı	1 156	587	569
000 Hikmetiye (<i>Büyük</i> <i>Derbent</i>) (BM) (PTT)	1 509	738	771	004 Kutluca	404	218	186
001 Acısu	619	278	341	005 Naip	192	90	102
002 Avluburun	971	464	507	006 Sevindikli (PTT)	304	156	148
003 Balaban	570	295	275	007 Şemsettin (<i>(Eksioglu)</i> (PTT)	314	161	153
004 Eskişme (<i>Esmei</i> <i>Müslüm</i>)	1 027	556	471	008 Tavşanlı (PTT)	1 497	765	732
005 Esmeahmediye	215	95	120	Toplam - Total	12 740	6 802	5 938
006 Gedikli	436	216	220	3 Mollafeneri Bucacı			
007 İbrikdere (<i>Selikiye</i>) ...	127	69	58	000 Akören (<i>Akviran</i> <i>Aren</i>) (BM) (PTT) ...	443	236	207
008 Ketenciler	434	215	219	001 Balçık (<i>Hamidiye</i>)	435	220	215
009 Masukiye	2 454	1 203	1 251	002 Cuma	412	197	215
010 Nusretiye	466	225	241	003 Demirciler	437	239	198
011 Şirinsulhiye	709	338	371	004 Denizli	941	473	468
012 Tepetarla (<i>Ramiye</i>) ...	355	175	180	005 Duraklı	515	238	277
013 Uzuntarla (PTT)	1 007	526	481	006 Hatipler	660	337	323
014 Yenieşme	937	462	475	007 Kadılı	208	88	120
015 Zeytinburnu	349	167	182	008 Kargalı	391	199	192
Toplam - Total	12 185	6 022	6 163	009 Köseler	433	234	199
Bucak ve Köyler Toplamı	85 640	43 536	42 104	010 Mudarlı	403	195	208
Merkez İlcesi Toplamı	206 334	107 847	98 487	011 Ovacık	278	140	138
01 Gebze İlcesi				012 Tepecik	277	139	138
Şehir	18 773	10 928	7 845	013 Yağcılar	222	125	97
0 Merkez Bucacı				Toplam - Total	6 055	3 060	2 995
001 Eskihisar (PTT)	210	105	105	Bucak ve Köyler Toplamı	28 208	15 057	13 151
002 Güzeltepe (<i>Akkilise</i>) ...	392	190	202	Gebze İlcesi Toplamı	46 981	25 985	20 996
003 Muallim	778	431	347	02 Gölcük İlcesi			
004 Pelitli	365	192	173	Şehir	29 774	19 191	10 583
005 Şekerpınar (<i>Merkepli</i>)	176	95	81	0 Merkez Bucacı			
006 Tavşanlı	932	507	425	001 Ayvazpınarı (<i>Çataltaş</i>)	187	85	102
Toplam - Total	2 853	1 520	1 333				

İli : 41 KOCAELİ
Province of

İlçe, Bucak ve Köy Muhtarlıkları itibariyle nüfus sayısı
Population by ilçe (District), Bucak (Sub-district) and Muhtarlık (Village)

Mevkiler Locality	Nüfus Population			Mevkiler Locality	Nüfus Population		
	Toplam Total	Erkek Male	Kadın Female		Toplam Total	Erkek Male	Kadın Female
002 Ferhadiye (Böcekli) ...	348	162	186	0 Merkez Bucağı			
003 Hamidiye (Borcka) ...	679	299	380	001 Akçabeyli	1 403	677	726
004 Hasaney (Aşağı Döşeme)	516	242	274	002 Antaplı	321	161	160
005 Hisareyn (Hasar)	942	462	480	003 Babaköy (Balca)	332	159	173
006 İcadiye (Ali mezarı) ...	251	122	129	004 Bağırkanlı	630	303	327
007 İhsaniye (Tatar köyü) (Saniye) (B) (PTT) ...	3 516	1 740	1 776	005 Balaban	991	479	512
008 İrsadiye (Beylik)	345	167	178	006 Balcı	814	401	413
009 Lütüye (Beyoğlu)	369	166	203	007 Beyce (Morgeli)	384	186	198
010 Mamuriye (Çürük bayır)	254	120	134	008 Beylerbeyi	763	380	383
011 Meşruriye (Mustafa suyu)	196	96	100	009 Bollu	999	479	520
012 Nimetiye (Mevkiye) ...	280	130	150	010 Bozburun	939	453	486
013 Nüzhetiye (Döşeme) ...	672	314	358	011 Cebeci	147	75	72
014 Selimiye (Çerkezköyü)	387	204	183	012 Çakırcaali	524	251	273
015 Siyretiye (Mulgur)	334	137	197	013 Çal	785	383	402
016 Sofular (Sofya)	200	103	97	014 Çamkonak (Yahyadas)	831	411	420
017 Şevketiye (Saçmalı) ...	198	92	106	015 Çercili	536	246	290
018 Şirinköy	481	225	256	016 Dalca (Mesudiye)	418	193	225
019 Ümmiye (Uzumerler) (Kampara)	223	103	120	017 Döngelli (Tongelli) ...	714	365	349
020 Yazlık	597	284	313	018 Duraçali	320	153	167
Toplam - Total	10 975	5 253	5 722	019 Eğercili	494	250	244
1 Değirmendere Bucağı				020 Erikli	618	283	335
000 Yalıdeğirmendere (Değirmendere) (BM) (B) (PTT)	6 617	3 349	3 268	021 Esentepe (Nefsiyades)	445	219	226
001 Halidere	1 209	613	596	022 Goncaaydın	377	179	198
002 Örcün	388	172	216	023 Hacılar	1 000	485	515
003 Saraylı	475	227	248	024 İncecik	537	271	266
004 Ulaşlı (Aşağıulaşlı) (PTT) ...	1 270	577	693	025 Kabağağaç (Mecidiye)...	248	116	132
Toplam - Total	9 959	4 938	5 021	026 Karağağaç	1 082	515	567
Bucak ve Köyler Toplamı	20 934	10 191	10 743	027 Kınıcılı	402	189	213
Gölcük İlçesi Toplamı ...	50 708	29 382	21 326	028 Kırkarmut	811	366	445
				029 Kızılcapınar	391	180	211
				030 Kocakaymas	1 158	566	592
				031 Kurtyeri	495	254	241
				032 Lokmanlı	229	115	114
				033 Özbey	886	437	449
				034 Pelitpınarı	570	268	302
				035 Safalı	885	423	462
				036 Sepetçi	642	313	329
				037 Süllü	691	329	362
				038 Terziler	622	303	319
				039 Topluca (Yadın)	863	418	445
				040 Yusufca	640	304	336
				Toplam - Total	25 937	12 538	13 399
03 Kandıra İlçesi				1 Akcaova Bucağı			
Şehir	6 717	4 029	2 688	000 Akçaova (BM)	836	405	431
				001 Akçağul	460	242	218

İlçe, Bucak ve Köy Muhtarlıkları itibarıyla nüfus sayısı
Population by İlçe (District), Bucak (Sub-district) and Muhtarlık (Village)

Mevkiler Locality	Nüfus Population			Mevkiler Locality	Nüfus Population		
	Toplam Total	Erkek Male	Kadın Female		Toplam Total	Erkek Male	Kadın Female
002 Akıncı	484	232	252	008 Geyikdere (Domuzdere)	618	309	309
003 Çalyer	502	244	258	009 Güzelyalı (Ereğli)			
004 Çelebi	303	128	175	(Güzeltiyi)	1 261	583	678
005 Deliveli	233	113	120	010 Havuzdere	201	102	99
006 Hacıseyh	319	144	175	011 Hersek	165	81	84
007 Karadivan	389	155	234	012 İlyas	590	284	306
008 Kubuzcu	684	335	349	013 Karaahmetli	369	202	167
009 Pınarlı (Karamadin) ...	616	276	340	014 Karadere	272	137	135
010 Selametli	523	247	276	015 Karapınar (Şevketiye)	561	292	269
011 Şerefsungur	367	164	203	016 Kaytazdere (Saracık)	505	251	254
012 Tatarahmet	684	338	346	017 Mahmudiye (Karapınar)	412	198	214
013 Teksen	743	372	371	018 Nusretiye (Akpınar) ...	177	81	96
014 Ügümce	544	270	274	019 Oluklu	286	150	136
015 Yağcılar	1 069	465	604	020 Osmaniyeye (uzundere)	343	148	195
Toplam - Total	8 756	4 130	4 626	021 Örencik (Hamidiye) ...	287	147	140
2 Kaymaz Bucacı				022 Pazarköy	568	254	314
000 Kaymaz				023 Safiye (Çiftlik)	135	47	88
(Araman) (BM)	691	350	341	024 Selimiye (Ayvalıca) ...	66	42	24
001 Ahmethacılar	473	228	245	025 Sermayeci	347	172	175
002 Alefli (Sinanlı)	154	86	68	026 Soğuksu (Ayazma) ...	781	395	386
003 Elmacık	458	217	241	027 Subaşı	898	450	448
004 Erikli	339	148	191	028 Suludere	132	53	79
005 Hıdırlar	299	147	152	029 Tavşanlı	477	238	239
006 Mükşeyhsuvar	299	134	165	030 Tefikiye (Çavuşköy)	277	139	138
007 Ömerli	455	222	233	031 Tepeköy	636	310	326
008 Sarıcaali	551	264	287	032 Tokmak	633	323	310
009 Sarıgazi	213	104	109	Toplam - Total	14 037	6 871	7 166
010 Seyitaliler	533	249	284	1 Yalakdere Bucacı			
011 Sinanlıbalı	752	364	388	000 Yalakdere (BM) (PTT)	1 222	624	598
Toplam - Total	5 217	2 513	2 704	001 Akçat	730	348	382
Bucak ve Köyler Toplamı	39 910	19 181	20 729	002 Avcı (Merdiğöz)	637	315	322
Kandıra İlçesi Toplamı	46 627	23 210	23 417	003 Çamdibi (Kurtköy) ...	529	265	264
04 Karamürsel İlçesi				004 Fulacık	661	330	331
Şehir	12 227	6 539	5 688	005 Hayriye (Karaova) ...	524	269	255
0 Merkez Bucacı				006 İhsaniye	317	149	168
001 Ahmediye (Mecidiye)	240	123	117	007 İnebeyli	734	362	372
002 Aktoprak	166	92	74	008 Kadriye (Pıllavtepe) ...	121	62	59
003 Altınova	835	417	418	009 Kızderbent	2 145	1 028	1 117
004 Çamçukur	591	255	336	010 Semetler	500	265	235
005 Çavuşçiftliği	464	228	236	011 Senaiye (Başkiraz) ...	212	107	105
006 Dereköy	346	168	178	012 Tahtalı	162	82	80
007 Fevziye	398	200	198	Toplam - Total	8 494	4 206	4 288
				Bucak ve Köyler Toplamı	22 531	11 077	11 454
				Karamürsel İlçesi Toplamı	34 758	17 616	17 142
				İl Toplamı	385 408	204 040	181 368

iii
Province of : 42 KONYA

İlçeler itibariyle şehir ve köy nüfusları, yüzölçümü ve nüfus yoğunluğu
City and village population, area, and density by "ilçe" (District)

İlçeler Districts	Toplam Total			Şehirler nüfusu City population (1)			Köyler nüfusu Village population (2)			Yüz ölçümü Area (km ²) (3)	Nüfus Yoğun- luğu Density (4)
	Toplam Total	Erkek Male	Kadın Female	Toplam Total	Erkek Male	Kadın Female	Toplam Total	Erkek Male	Kadın Female		
Toplam — Total	1280 239	632 610	647 629	455 707	237 331	218 376	824 532	395 279	429 253	47 420	26
00 Merkez İlçe Province center	292 560	149 985	142 575	200 464	104 916	95 548	92 096	45 069	47 027	6 425	45
01 Akşehir	82 062	41 160	40 902	32 591	17 162	15 429	49 471	23 998	25 473	1 442	56
02 Beyşehir	99 065	47 633	51 432	8 980	4 773	4 207	90 085	42 860	47 225	2 652	37
03 Bozkır	61 625	29 181	32 444	4 358	2 264	2 094	57 267	26 917	30 350	1 923	32
04 Cihanbeyli	56 923	27 468	29 455	7 918	4 037	3 881	49 005	23 431	25 574	5 215	10
05 Çumra	69 107	33 379	35 728	15 965	8 207	7 758	53 142	25 172	27 970	3 205	21
06 Doğanhisar	28 985	14 701	14 284	8 887	5 046	3 841	20 098	9 655	10 443	428	67
07 Ereğli	103 058	50 922	52 136	46 727	23 503	23 224	56 331	27 419	28 912	4 959	20
08 Ermenek	52 850	25 718	27 132	10 646	5 610	5 036	42 204	20 108	22 096	2 219	23
09 Hadım	48 740	24 865	23 875	8 374	4 608	3 766	40 366	20 257	20 109	1 389	35
10 Iğın	53 193	25 941	27 252	11 118	5 702	5 416	42 075	20 239	21 836	1 394	38
11 Kadınham	30 883	14 828	16 055	10 721	5 283	5 438	20 162	9 545	10 617	389	79
12 Karaman	100 179	48 314	51 865	35 056	17 191	17 865	65 123	31 123	34 000	4 657	21
13 Karapınar	41 160	20 320	20 840	16 065	8 079	7 986	25 095	12 241	12 854	2 669	15
14 Kulu	41 446	19 929	21 517	11 577	6 195	5 382	29 869	13 734	16 135	1 521	27
15 Sarayönü	24 999	12 827	12 172	8 927	5 126	3 801	16 072	7 701	8 371	1 088	22
16 Seydişehir	46 105	22 691	23 414	11 965	6 900	5 065	34 140	15 791	18 349	2 207	20
17 Yunak	47 299	22 748	24 551	5 368	2 729	2 639	41 931	20 019	21 912	3 638	13

(1) Şehir : İl ve ilçe merkezlerinin belediye sınırları içinde kalan alan.

(2) Köy : İl ve ilçe merkezlerinin belediye sınırları dışında kalan Bucak ile Köy Muhtarlıkları.

(3) Yüzölçümüne göller dahil değildir.

(4) Bir kilometrekareye düşen nüfus.

(1) City : Area within the municipal boundaries of Province and District centers.

(2) Village : Sub-district or Muhtarlık outside the municipal boundaries of Province and District centers.

(3) Lake surfaces are excluded.

(4) Population per square kilometer.

Nüfus grupları itibariyle Köyler sayısı ve nüfus toplamları
Number of villages and total
of their inhabitants by population group

Nüfus grupları Population group	Köy sayısı Number of villages	Nüfus toplamı Total population		
		Toplam Total	Erkek Male	Kadın Female
Toplam — Total	956	824 532	395 279	429 253
0 — 50	5	170	105	65
51 — 100	13	1 028	528	500
101 — 150	28	3 571	1 721	1 850
151 — 200	36	6 257	3 021	3 236
201 — 250	53	11 923	5 721	6 202
251 — 300	55	14 973	7 246	7 727
301 — 400	108	37 749	18 047	19 702
401 — 500	115	51 877	24 559	27 318
501 — 750	192	118 897	56 094	62 803
751 — 1000	103	89 898	42 244	47 654
1001 — 1250	74	81 315	38 471	42 844
1251 — 1500	34	45 911	21 578	24 333
1501 — 1750	22	35 623	17 119	18 504
1751 — 2000	19	36 051	17 195	18 856
2001 — 2250	27	57 488	27 882	29 606
2251 — 2500	15	35 541	17 104	18 437
2501 — 2750	15	38 695	19 482	19 213
2751 — 3000	5	14 528	7 174	7 354
3001 — 3250	14	43 687	21 284	22 403
3251 +	23	99 350	48 704	50 646

(1) Köy : İl ve ilçe merkezlerinin belediye sınırları dışında kalan Bucak ile Köy Muhtarlıkları.

(1) Village : Sub-district or Muhtarlık outside the municipal boundaries of Province and District centers.

İlçe, Bucak ve Köy Muhtarlıkları itibarıyla nüfus sayısı
Population by İlçe (District), Bucak (Sub-district) and Muhtarlık (Village)

Mevkiler Locality	Nüfus Population			Mevkiler Locality	Nüfus Population		
	Toplam Total	Erkek Male	Kadın Female		Toplam Total	Erkek Male	Kadın Female
00 Merkez İlcesi				022 Zencirli	225	142	83
Şehir	200 464	104 916	95 548	Toplam - Total	6 164	3 142	3 022
0 Merkez Bucacı				2 Derbent Bucacı			
001 Alakova	279	138	141	000 Derbent (B.M. (B) (PTT)	4 328	2 107	2 221
002 Boruktolu	570	285	285	001 Çiftliközü	2 109	1 036	1 073
003 Çarıklar	907	425	482	002 Değiş	511	238	273
004 Dere (Vadimeramdere)				003 Derbenttekke	580	259	321
(B) (PTT)	3 507	1 780	1 727	004 Mulâyim	497	244	253
005 Erler (Eröldüren)	118	52	66	005 Saraypınar			
006 Hasanköy	360	171	189	(Manavus)	447	196	251
007 Hocacihan	2 214	1 094	1 120	Toplam - Total	8 472	4 080	4 392
008 Karahüyük	988	453	535	3 Hatip Bucacı			
009 Kaşınhanı	1 515	737	778	000 Hatip (B.M.)	668	324	344
010 Köyceğiz	313	152	161	001 Bayat	223	109	114
011 Saracoğlu	1 842	892	950	002 Beybes	123	65	58
012 Taşrakaraslan (Karaaslan)				003 Boyalı	179	84	95
.....	2 106	1 053	1 053	004 Çayırbağı	1 088	530	558
013 Tatlıcak	225	100	125	005 Çomaklı	620	282	338
014 Yaylapınarı (Abdürerit)				006 Dikmeli (Gödene)	974	461	513
Toplam - Total	16 315	8 009	8 306	007 Karadığın	1 234	611	623
1 Aşağıpınarbaşı Bucacı				008 Karadığinderesi	264	122	142
000 Aşağıpınarbaşı (B.M.)	507	253	254	009 Kayhüyük	262	138	124
001 Acıdost	140	84	56	010 Kozagaç	230	114	116
002 Bağrıkurt	198	93	105	011 Pamukçu (Pembeci) ...	202	96	106
003 Biçer (Peçene)	169	81	88	012 Yenibahçe (Resil)	227	113	114
004 Çaldere	367	179	188	Toplam - Total	6 294	3 049	3 245
005 Çaltı	298	139	159	4 Hatunsaray Bucacı			
006 Çandır	64	42	22	000 Hatunsaray (B.M.)			
007 Çengelti	299	157	142	(PTT)	1 076	532	544
008 Dokuz				001 Çukurçimen	975	478	497
(Şadiye-Dokuzundebent)	79	40	39	002 Çukurçimentekke	964	459	505
009 Eğribayat	583	294	289	003 Evliyatekke	358	175	183
010 Güvenç	305	152	153	004 Gökyurt (Gilisra)	996	448	548
011 Kaleköy	148	73	75	005 Güneydere (Botsa) ...	1 050	478	572
012 Karaömerler	239	119	120	006 İkipınar (Avalama) ...	403	205	198
013 Kayacık	320	179	141	007 İlyasbaba			
014 Kınık (Abadaniye)	170	87	83	(İlyasbabatekke)	105	49	56
015 Kızılcaşu	198	96	102	008 Karaagaç	167	85	82
016 Meydan	458	208	250	009 Kavak	1 166	569	597
017 Ortakonak (Zivecik) ...	238	138	100	010 Kayadibi (Gırvat)	300	152	148
018 Sarıcalar	117	68	49	011 Kuzuağıl (Deste)	1 147	563	584
019 Tömek	256	143	113	012 Sadıklar	463	214	249
020 Yazıbelen (Tutup)	377	179	198	013 Sarıkız	163	80	83
021 Yukarıpınarbaşı	409	196	213	Toplam - Total	9 333	4 487	4 846

İlçe, Bucak ve Köy Muhtarlıkları itibariyle nüfus sayısı
Population by İlçe (District), Bucak (Sub-district) and Muhtarlık (Village)

Mevkiler Locality	Nüfus Population			Mevkiler Locality	Nüfus Population		
	Toplam Total	Erkek Male	Kadın Female		Toplam Total	Erkek Male	Kadın Female
5 Kızılören Bucacı				8 Yarma Bucacı			
000 Kızılören (Kızılören) (B.M.) (PTT) (B)	2 679	1 393	1 286	000 Yarma (B.M.) (PTT)	2 024	1 057	967
001 Çamurlu (Çamurluğret)	1 493	694	799	001 Bakırtolu	217	119	98
002 Dilekçi (Bulamas)	680	295	385	002 Beştaş (Gene)	905	430	475
003 Erenkaya (Bulunya)	543	254	289	003 Divanlar	454	217	237
004 Hasanşeyh (Hasanşih)	732	337	395	004 Göçü	1 084	511	573
005 İnce (B)	1 869	862	1 007	005 Hayiroğlu	1 187	595	592
006 Kayalı (Tulasa)	682	336	346	006 İsmil (Demirkent) (B) (PTT)	4 549	2 387	2 162
007 Sağlık (Ağrus)	2 238	1 105	1 133	007 Karakaya	720	328	392
008 Yatağan	498	216	282	008 Ovakavağı	1 693	805	888
Toplam - Total	11 414	5 492	5 922	009 Sakyatan	540	277	263
6 Obruk Bucacı				010 Satır	370	198	172
000 Obruk (B.M.)	767	350	417	011 Tatlıkuyu	189	103	86
001 Akörenkişla (Akvirankışla)	1 075	526	549	Toplam - Total	13 932	7 027	6 905
002 Aksaklı	345	158	187	Bucak ve Köyler Toplamı	92 096	45 069	47 027
003 Başgötüren	275	133	142	Merkez İlçesi Toplamı	292 560	149 985	142 575
004 Büyüburnak	661	315	346	01 Akşehir İlçesi			
005 İpekler (Köpekler)	259	130	129	Şehir	32 591	17 162	15 429
006 Karadona	259	128	131	0 Merkez Bucacı			
007 Katrancı	240	126	114	001 Adsız	1 338	648	690
008 Kızören	274	130	144	002 Alanyurt (Maarif)	395	191	204
009 Sürüç	954	474	480	003 Altıntaş (Gürnes) (B) (PTT)	2 370	1 140	1 230
010 Yağlıbayat	560	247	313	004 Atakent (Nadir)	1 345	656	689
011 Yavşankuyu	105	55	50	005 Bozlağan	547	244	303
Toplam - Total	5 774	2 772	3 002	006 Cankurtaran	182	96	86
7 Sille Bucacı				007 Değirmen	609	292	317
000 Sille (B.M.) (B) (PTT)	1 888	919	969	008 Eğrigöz (B) (PTT)	3 199	1 561	1 638
001 Ardıçlı (Malas)	259	110	149	009 Engili	1 433	703	730
002 Başarakavak (B)	1 940	953	987	010 Gedil	688	320	368
003 Bilecik	2 236	1 122	1 114	011 Gölçayır (Yahsiyan) (PTT)	1 108	524	584
004 Dağdere	360	175	185	012 Ilıcak (Elfiras)	950	445	505
005 Değirmen	61	30	31	013 Karabulut	1 186	566	620
006 Güneyköy (Kalburcu)	109	41	68	014 Karahüyük	1 373	661	712
007 Keçimuhsine	724	329	395	015 Kuruçay (Monas)	344	177	167
008 Saray	143	65	78	016 Orta	1 638	762	876
009 Selahaddin	310	140	170	017 Saray	628	324	304
010 Sızma	1 472	716	756	018 Savaş (Bermende)	1 000	469	531
011 Sulutaş	397	203	194	019 Sorkun	600	270	330
012 Tat	1 051	473	578				
013 Tepe (B)	3 238	1 622	1 616				
014 Ulumuhsine	162	84	78				
015 Yazır	48	29	19				
Toplam - Total	14 398	7 011	7 387				

İlçe, Bucak ve Köy Muhtarlıkları itibariyle nüfus sayısı
Population by İlçe (District), Bucak (Sub-district) and Muhtarlık (Village)

Mevkiler Locality	Nüfus Population			Mevkiler Locality	Nüfus Population		
	Toplam Total	Erkek Male	Kadın Female		Toplam Total	Erkek Male	Kadın Female
020 Söğütü (Milyas)	417	204	213	002 Akburun	648	316	332
021 Tekke	224	114	110	003 Aşağıesence (Aşağıthoma)	1 085	519	566
022 Tipi	443	194	249	004 Avdancık	767	339	428
023 Ulupınar	308	152	156	005 Bademli	442	178	264
024 Yaşarlar (Kürtköyü) ...	543	256	287	006 Bayağşar	1 285	583	702
025 Yazla (Absarı)	1 901	921	980	007 Bayat	251	104	147
026 Yeniköy	884	431	453	008 Bayındır	769	337	432
Toplam - Total	25 653	12 321	13 332	009 Bektemir	481	226	255
1 Reis Bucağı				010 Çiçekler	594	254	340
000 Reis (B.M.) (B) (PTT)	2 547	1 304	1 243	011 Çiftlik	119	60	59
001 Çakırlar	2 561	1 285	1 276	012 Çivril	208	97	111
002 Çamlı (Bisse)	981	504	477	013 Eğirler	615	286	329
003 Çimendere	250	119	131	014 Eğlikler	451	223	228
004 Gözpınar (Azarı)	991	479	512	015 Emen	886	410	476
005 Ortaca	1 045	492	553	016 Fasillar	655	286	369
006 Üçhüyük (Akait)	1 353	612	741	017 Göçü (PTT)	709	333	376
007 Yaylabelen (Ökes)	881	441	440	018 Gökçimen (Ararım-Kulhurum)	1 112	526	586
008 Yeşilköy (Yılanıyusuf) ...	669	352	317	019 Gölkaşı (Kıstıfan)	430	225	205
Toplam - Total	11 278	5 588	5 690	020 Gölkaya (Hoyran)	1 278	610	668
2 Tuzlukçu Bucağı				021 Hüseyinler	371	150	221
000 Tuzlukçu B.M.(B)(PTT)	4 839	2 406	2 433	022 İsa	397	181	216
001 Çöğürlü (Menlik)	306	138	168	023 Karadiken	474	233	241
002 Erdoğan	982	466	516	024 Karahisar	999	439	560
003 Kazak	222	121	101	025 Kurucuoava (B) (PTT)	2 709	1 330	1 379
004 Konarı	1 157	578	579	026 Küçükafşar	57	38	19
005 Koraşı	1 006	505	501	027 Mesutlar	211	94	117
006 Köklüce (Kaha)	625	285	340	028 Sadıkhacı	1 806	892	914
007 Kundullu	1 187	584	603	029 Sarıköy	527	253	274
008 Mevlütlü	798	339	459	030 Sevindik	790	343	447
009 Pazarkaya	698	329	369	031 Şamlar	501	205	296
010 Subatan	285	127	158	032 Üstünler (Üskerles) (B) (PTT)	2 997	1 439	1 558
011 Tursunlu	435	211	224	033 Yazıyurdu (Yaylasun)	707	313	394
Toplam - Total	12 540	6 089	6 451	034 Yeşildağ (B) (PTT) ...	3 559	1 651	1 908
Bucak ve Köyler Toplamı	49 471	23 998	25 473	035 Yukariesence (Yukarithoma)	155	81	74
Akşehir İlçesi Toplamı	82 062	41 160	40 902	Toplam - Total	29 376	13 723	15 653
02 Beyşehir İlçesi				1 Doğanbey Bucağı			
				000 Doğanbey (Davğana) (B.M.) (B) (PTT)	3 183	1 580	1 603
Şehir	8 980	4 773	4 207	001 Başgöze (Çonya)	619	285	334
				002 Çukurağıl	485	233	252
0 Merkez Bucağı				003 Damlapınar (Miligöz) (PTT)	597	276	321
001 Ağlönü	331	169	162				

İli : 42 KONYA
Province of

İlçe, Bucak ve Köy Muhtarlıkları itibariyle nüfus sayısı
Population by İlçe (District), Bucak (Sub-district) and Muhtarlık (Village)

Mevkiler Locality	Nüfus Population			Mevkiler Locality	Nüfus Population		
	Toplam Total	Erkek Male	Kadın Female		Toplam Total	Erkek Male	Kadın Female
004 Gökçekuyu	273	141	132	4 Üzümlü Bucacı			
005 Gönen	105	43	62	000 Üzümlü (<i>Manastır</i>)			
006 Gündoğdu (<i>Gebzalma</i>)	255	123	132	(B.M.) (B) (PTT)	4 601	2 267	2 334
007 Karaali	1 355	608	747	001 Adaköy	680	301	379
008 Karabayat	212	84	128	002 Çetmi	2 036	970	1 066
009 Üçpınar (<i>Candar</i>)	468	225	243	003 Dumanlı	638	331	307
010 Yenidoğan (<i>Yeğren</i>)				004 Huğlu (B) (PTT)	2 196	1 072	1 124
(B) (PTT)	3 476	1 666	1 810	005 Kayabaşı (<i>Mahremkolu</i>)			
011 Yunuslar	429	208	221	(B) (PTT)	3 138	1 556	1 582
Toplam - Total	11 457	5 472	5 985	Toplam - Total	13 289	6 497	6 792
2 Gencek Bucacı				Bucak ve Köyler Toplamı	90 085	42 860	47 225
000 Gencek (B.M.) (PTT)	2 022	1 005	1 017	Beyşehir İlcesi Toplamı	99 065	47 633	51 432
001 Aşağıkayalar	190	95	95				
002 Çamlık (<i>Dalayman</i>) ...	1 706	822	884	03 Bozkır			
003 Derebucak (B) (PTT)...	3 477	1 657	1 820	Şehir	4 358	2 264	2 094
004 Durak	740	332	408				
005 Kayalar (<i>Göymen</i>)	1 275	613	662	0 Merkez Bucacı			
006 Pınarbaşı	1 046	509	537	001 Acılar	1 230	592	638
007 Taşlıpınar (<i>Zekeriya</i>)...	481	198	283	002 Akçapınar (PTT)	794	313	481
008 Tepearası (<i>Kurdular</i>) ...	557	234	323	003 Arslantaş	775	344	431
009 Uğurlu (<i>Kirliyeni</i>)	234	102	132	004 Avdan	1 504	732	772
Toplam - Total	11 728	5 567	6 161	005 Aydınkışla	254	129	125
3 Hüyük Bucacı				006 Bağyurdu (<i>Sopran</i>).....	1 378	521	857
000 Hüyük (B.M.) (B)(PTT)	3 015	1 441	1 574	007 Belkuyu	364	163	201
001 Başlanmış	497	230	267	008 Bozdam	253	115	138
002 Budak	646	293	353	009 Çat	2 286	1 062	1 224
003 Burunsuz	1 019	478	541	010 Dere (B) (PTT)	2 173	937	1 236
004 Çamlıca (<i>Kırıklı</i>)	1 191	534	657	011 Dutlu	262	132	130
005 Çavuş	2 015	962	1 053	012 Harmanpınar			
006 Çukurkent	349	174	175	(<i>Meyre</i>) (PTT)	2 144	1 049	1 095
007 Değirmenaltı (<i>Zıvarık</i>)	307	140	167	013 Hisarlık	1 594	817	777
008 Göçeri	1 082	510	572	014 Işıklar	370	172	198
009 Görünmez (PTT)	823	368	455	015 Karacaardıç	1 022	431	591
010 İlmen	891	414	477	016 Karacahisar	271	132	139
011 İmrenler (<i>Balkanda</i>)				017 Karayahya	443	215	228
(B) (PTT)	3 241	1 654	1 587	018 Kayapınar	688	322	366
012 Kireli (B) (PTT)	2 513	1 258	1 255	019 Kınık	629	300	329
013 Köşk	1 297	620	677	020 Kozagaç	678	304	374
014 Kuşluşa (<i>Hordu</i>)	223	104	119	021 Kuşca	1 094	488	606
015 Mutlu (<i>Keçi</i>)	1 402	680	722	022 Pınarcık	586	278	308
016 Pınarbaşı (<i>Kaba</i>)	743	312	431	023 Sazlı	763	341	422
017 Selki	2 154	1 053	1 101	024 Sorkun	1 943	860	1 083
018 Tolca	663	308	355	025 Tarlabası (<i>Bekele</i>)	152	64	88
019 Yenice	164	68	96				
Toplam - Total	24 235	11 601	12 634				

İlçe, Bucak ve Köy Muhtarlıkları itibariyle nüfus sayısı
Population by İlçe (District), Bucak (Sub-district) and Muhtarlık (Village)

Mevkiler Locality	Nüfus Population			Mevkiler Locality	Nüfus Population		
	Toplam Total	Erkek Male	Kadın Female		Toplam Total	Erkek Male	Kadın Female
026 Tepearası	346	163	183	3 Üçpınar Bucacı			
027 Ulupınar	519	260	259	000 Üçpınar (<i>Hocaköy</i>)			
028 Yalnızca	201	87	114	(B.M.) (B) (PTT)	2 276	1 153	1 123
029 Yazdamı	526	257	269	001 Baybağan	500	226	274
030 Yazlıyurt				002 Dereçi (<i>Gederet</i>)	1 614	756	858
(<i>Mürüvvetli</i>)	669	321	348	003 Elmaağaç	86	40	46
031 Yelbeyi	742	374	368	004 Hacıyunuslar	336	171	165
032 Yolören (<i>Fart</i>)	768	375	393	005 Karabayır	430	213	217
Toplam - Total	27 421	12 650	14 771	006 Kovanlık	340	166	174
1 Ahırlı Bucacı				007 Pabuççular	142	61	81
000 Ahırlı (B.M.) (B) (PTT)	1 694	862	832	008 Soğucak	888	435	453
001 Akkilise (B) (PTT) ...	3 875	1 949	1 926	009 Söğüt	857	410	447
002 Aliçerçi	436	188	248	010 Tepelice	276	123	153
003 Arasöğüt (<i>Sandı</i>)	224	107	117	Toplam - Total	7 745	3 754	3 991
004 Bademli	909	403	506	Bucak ve Köyler Toplamı	57 267	26 917	30 350
005 Balıkavu	522	215	307	Bozkır İlcesi Toplamı	61 625	29 181	32 444
006 Büyüköz	212	87	125	04 Cihanbeyli			
007 Çiftlik	590	259	331	Şehir	7 918	4 037	3 881
008 Erdoğan	235	99	136	0 Merkez Bucacı			
009 Karacakuyu	205	101	104	001 Ağabeyli	917	447	470
010 Kayacık	410	169	241	002 Ayışığı	236	104	132
011 Kuruçay	347	139	208	003 Böğrüdilik			
012 Küçüköz	138	65	73	(<i>Reşadiye</i>)	857	364	493
013 Saray	118	49	69	004 Damlakuyu (<i>Çorca</i>) ...	819	382	437
014 Yalhöyük	2 098	1 003	1 095	005 Gölyazı (<i>Dondurma-Ha-</i>			
Toplam - Total	12 013	5 695	6 318	<i>lekanlı</i>) (B)	4 091	2 035	2 056
2 Belören Bucacı				006 Günyüzü			
000 Belören (<i>Sarıoğlan</i>)				(<i>Kethüde-Çutkanlı</i>)	1 533	688	845
(B.M.) (PTT)	450	217	233	007 Hodoğlu	799	376	423
001 Armutlu	993	466	527	008 İnsuyu	2 218	1 033	1 185
002 Ayvalıca	325	142	183	009 Kadioğlu	1 294	638	656
003 Boyalı	656	327	329	010 Karabağ	2 236	1 060	1 176
004 Hamzalar	2 018	981	1 037	011 Kırkışla	1 268	598	670
005 Karagüney (<i>Ağras</i>) ...	681	313	368	012 Pınarbaşı			
006 Kayaağzı	441	205	236	(<i>Yeniköy</i>)	875	421	454
007 Kayıcılar	348	184	164	013 Sağlık	497	218	279
008 Kızılçakır	481	238	243	014 Sığırcık	217	105	112
009 Kızılöz	755	381	374	015 Taşpınar	1 701	776	925
010 Kıldere	338	169	169	016 Yapalı	1 160	558	602
011 Koçaş	668	316	352	Toplam - Total	20 718	9 803	10 915
012 Kuzören (<i>Kuzviran</i>) ...	659	310	349				
013 Taşbaşı	656	305	351				
014 Yeniköy	619	264	355				
Toplam - Total	10 088	4 818	5 270				

İli : 42 KONYA
Province of

İlçe, Bucak ve Köy Muhtarlıkları itibariyle nüfus sayısı
Population by İlçe (District), Bucak (Sub-district) and Muhtarlık (Village)

Mevkiler Locality	Nüfus Population			Mevkiler Locality	Nüfus Population		
	Toplam Total	Erkek Male	Kadın Female		Toplam Total	Erkek Male	Kadın Female
1 Altınekin Bucağı				0 Merkez Bucağı			
000 Altınekin (Zıvartık) (B.M.) (B) (PTT)	2 579	1 261	1 318	001 Abditolu	743	350	393
001 Akcaşar	499	228	271	002 Adakale	433	205	228
002 Akıncılar (Heydos) ...	999	488	511	003 Alemdar	491	242	249
003 Akköy (Körkuyu)	384	243	141	004 Alibeyhüyüğü (B) (PTT)	3 462	1 649	1 813
004 Borükkuyu	223	102	121	005 Arıkören (Arnören) (PTT)	1 008	441	567
005 Dedeler	1 256	647	609	006 Avdul	687	323	364
006 Hacnuman	326	124	202	007 Balçıkhisar (Eserihamidiye)	320	154	166
007 Karakaya (Mernek) ...	240	116	124	008 Beylerce (Batum)	320	151	169
008 Koçaş	133	62	71	009 Büyükaşlama	657	318	339
009 Koçyaka (Zengicek) ...	668	314	354	010 Dedemoğlu	354	176	178
010 Mantar	442	203	239	011 Dinlendik	49	29	20
011 Oğuzeli (Akviran)	1 612	782	830	012 Eretepe (Sodur)	565	239	326
012 Ölmez	372	203	169	013 Fethiye	260	122	138
013 Sarnıç	520	258	262	014 Gökühyük (Timraş) ...	970	483	487
014 Topraklık	252	127	125	015 Güvercinlik (Karamankırı)	1 322	608	714
015 Yenikuyu	633	315	318	016 İçeriçumra (B) (PTT) ...	5 346	2 622	2 724
016 Yeniayla	236	122	114	017 İnlı	343	169	174
Toplam - Total	11 374	5 595	5 779	018 Karkın (B) (PTT)	2 771	1 297	1 474
2 Yeniceoba Bucağı				019 Kuzucu	381	176	205
000 Yeniceoba (B.M.) (B) (PTT)	4 682	2 236	2 446	020 Küçükköy	784	382	402
001 Bulduk	1 941	897	1 044	021 Okçu	1 595	766	829
002 Büyükbeşkavak	1 131	558	573	022 Seçme	427	215	212
003 Çimen	620	305	315	023 Sürgüç	463	215	248
004 Çölyaylası	577	285	292	024 Taşağıl	778	360	418
005 Kandil	1 004	495	509	025 Türkmencamili	931	427	504
006 Kelhasan	1 742	877	865	026 Türkmenkarahüyük ...	551	275	276
007 Kuşça (Hacılar)	1 932	861	1 071	027 Uzunkuyu	678	313	365
008 Küçükbeşkavak	501	239	262	028 Üçhüyükler (Üçhüyük)	526	248	278
009 Kütükuşağı	1 470	638	832	029 Urunlu	315	167	148
010 Turanlar	746	350	396	030 Yörükcamili	206	92	114
011 Tüfenkçımanı (Tüfenkçi)	567	292	275	Toplam - Total	27 736	13 214	14 522
Toplam - Total	16 913	8 033	8 880	1 Akören Bucağı			
Bucak ve Köyler Toplamı	49 005	23 431	25 574	000 Akören (Akviran) (B.M.) (B) (PTT)	4 275	2 077	2 198
Çihsabeyli İlçesi Toplamı	56 923	27 468	29 455	001 Alan	771	359	412
05 Çumra İlçesi				002 Çatören (Eksile)	375	190	185
Şehir	15 965	8 207	7 758	003 Çomaklar	368	156	212
				004 Karahüyük	665	298	367
				005 Kayasu (May)	989	459	530
				006 Orhaniye (Üçkilise) ...	825	327	498
				007 Süleymaniye (Susuz) ...	283	130	153
				Toplam - Total	8 551	3 996	4 555

Province of : 42 KONYA

İlçe, Bucak ve Köy Muhtarlıkları itibariyle nüfus sayısı
Population by İlçe (District), Bucak (Sub-district) and Muhtarlık (Village)

Mevkiler Locality	Nüfus Population			Mevkiler Locality	Nüfus Population		
	Toplam Total	Erkek Male	Kadın Female		Toplam Total	Erkek Male	Kadın Female
2 Dinek Bucağı				015 Yenice	1 099	488	611
000 Dinek (B.M.) (PTT) ...	2 178	1 208	970	Toplam - Total	20 098	9 655	10 443
001 Afşar	305	130	175	Bucak ve Köyler Toplamı	20 098	9 655	10 443
002 Apa (PTT)	1 020	437	583	Doğanhisar İlcesi Toplamı	28 985	14 701	14 284
003 Apasaraycık	689	296	393	07 Ereğli			
004 Avcıtepe (Ayas)	258	110	148	Şehir	46 727	23 503	23 224
005 Aydoğmuş (Dorla) ...	887	359	528	0 Merkez Bucağı			
006 Çiçek	555	223	332	001 Adabağ	387	188	199
007 Çukurkavak	464	223	241	002 Akhüyük	461	203	258
008 Dineksaray	593	291	302	003 Alhan	1 319	646	673
009 Doğanlı (Simi)	373	175	198	004 Aşıklar	204	96	108
010 Güneybağ (Elmasun) (B) (PTT)	2 506	1 216	1 290	005 Bahçeli (Kızılyar-İhsa- nihanıdiye)	86	44	42
011 Gurağaç (Armasun) ...	901	443	458	006 Belceağaç (Lütfiamıdiye)	499	243	256
012 Karasinir (B) (PTT) ...	2 572	1 274	1 298	007 Beyören (Beyvıran) ...	779	378	401
013 Kurukavak	447	212	235	008 Burhaniye	140	70	70
014 Mehmetali	782	362	420	009 Büyükdede (Dedeikebir)	595	276	319
015 Örenboyalı	304	128	176	010 Çiller	528	260	268
016 Tahtalı	675	309	366	011 Çimencik (Rumkuş) ...	510	242	268
017 Yenimescit (Alissa) ...	304	112	192	012 Gaybi	475	243	232
018 Yenisu (Alkaran)	1 042	454	588	013 Gökçeyazı (Tont)	859	428	431
Toplam - Total	16 855	7 962	8 893	014 Göktöme (İmariye).....	490	255	235
Bucak ve Köyler Toplamı	53 142	25 172	27 970	015 Hacımemiş	1 302	639	663
Çumra İlcesi Toplamı	69 107	33 379	35 728	016 Kamışlıkuyu	477	229	248
06 Doğanhisar				017 Karaburun	412	204	208
Şehir	8 887	5 046	3 841	018 Kargacı	755	375	380
0 Merkez Bucağı				019 Kızılgedik	97	52	45
001 Ayaşlar	2 377	1 193	1 184	020 Kuskuncuk	822	368	454
002 Başköy (B) (PTT)	3 070	1 507	1 563	021 Kutören (Kutvıran) (B) (PTT)	2 643	1 372	1 271
003 Çetme	1 348	648	700	022 Mellicek.....	585	290	295
004 Deştiğin (B) (PTT) ...	2 566	1 348	1 218	023 Orhaniye	686	353	333
005 Fırınlı.....	676	329	347	024 Sarıca	278	138	140
006 İlyaslar	1 048	508	540	025 Sazgeçit (Hertu)	1 333	622	711
007 Karağa (B) (PTT) ...	3 014	1 429	1 585	026 Servili.....	813	415	398
008 Kemer	548	227	321	027 Taşağıl	577	273	304
009 Koçaş.....	1 265	570	695	028 Taşbudak (Gökbe)	342	161	181
010 Konakkale (Beğri) ...	1 078	495	583	029 Tatlıkuyu	534	246	288
011 Tekke	132	51	81	030 Türkmen	420	211	209
012 Uncular (Silint)	602	294	308	031 Sazlık	502	236	266
013 Yazır	245	119	126	032 Yellice	665	337	328
014 Yazlıca (Yindiğin)	1 030	449	581				

İlçe, Bucak ve Köy Muhtarlıkları itibariyle nüfus sayısı
Population by İlçe (District), Bucak (Sub-district) and Muhtarlık (Village)

Mevkiler Locality	Nüfus Population			Mevkiler Locality	Nüfus Population		
	Toplam Total	Erkek Male	Kadın Female		Toplam Total	Erkek Male	Kadın Female
033 Yıldızlı (<i>Durlaz</i>)	644	297	347	003 Çakılkar	605	316	289
Toplam - Total	21 219	10 390	10 829	004 Dedeli	208	103	105
1 Ayrancı Bucacı				005 Delimahmutlu	380	200	180
000 Ayrancı (<i>Osmaniye</i>)				006 Eskihsar	399	203	196
(B.M.) (B) (PTT)	2 455	1 194	1 261	007 Karayusuflu	612	300	312
001 Ağzboğaz	679	325	354	008 Kayasaray (<i>Kaleimindos</i>)	444	223	221
002 Ambar	1 551	679	872	009 Korlu	321	155	166
003 Berendi	1 625	808	817	010 Köseri	530	248	282
004 Bögecik	659	333	326	011 Osmanköseli	388	214	174
005 Buğdaylı	180	95	85	012 Seydifakılı	442	218	224
006 Büyükkoraş	475	240	235	013 Yassıkaya	453	233	220
007 Çat	703	333	370	014 Yayıklı (<i>Nernek</i>)	656	316	340
008 Dokuzyol (<i>Orzala</i>) ...	623	310	313	Toplam - Total	9 484	4 773	4 711
009 Hüyükburun	544	272	272	Bucak ve Köyler Toplamı	56 331	27 419	28 912
010 Kale	247	118	129	Ereğli İlçesi Toplamı ...	103 058	50 922	52 136
011 Karaağaç	514	227	287	08 Ermenek			
012 Kavaközü (PTT).....	314	145	169	Şehir	10 646	5 610	5 036
013 Kavuklar	428	204	224	0 Merkez Bucacı			
014 Kayaönü	446	223	223	001 Ağaççatı (<i>Çimene</i>)	147	74	73
015 Kıraman	1 094	508	586	002 Aşağıçağlar (<i>Aşağızvit</i>)	904	420	484
016 Küçükçoraş	448	229	219	003 Bağbelen (<i>Balkusan</i>) ...	494	216	278
017 Melikli	426	208	218	004 Çamlıca (<i>Muhallar</i>) ...	523	262	261
018 Pınarkaya (<i>Divaz</i>)	666	331	335	005 Çavuş.....	267	113	154
019 Saray	328	156	172	006 Eskice	166	75	91
020 Üçharman (<i>Divlek</i>).....	727	335	392	007 Evsin (<i>Bise</i>)	325	148	177
021 Yarıkkuyu.....	302	130	172	008 Gökçeseki (<i>İmsi</i>)	453	211	242
Toplam - Total	15 434	7 403	8 031	009 Güneyyurt (<i>Gargara</i>)			
2 Çakmak Bucacı				(B) (PTT)	3 817	1 877	1 940
000 Çakmak (<i>Cedidiye</i>)				010 Kayaönü (<i>Ezvendi</i>) ...	439	219	220
(B.M.) (PTT)	673	320	353	011 Olukpınar (<i>Kopukoğlu</i>)	398	182	216
001 Acıkuyu.....	328	171	157	012 Pamuklu (<i>Cenne</i>)	394	189	205
002 Aşağıgöndelen	416	204	212	013 Üçbölük (<i>Görmel</i>)	1 192	576	616
003 Aziziye	1 889	923	966	014 Yalındal (<i>Arnaval</i>) ...	657	321	336
004 Bulgurluk	936	451	485	015 Yukarıçağlar			
005 Çayhan (B) (PTT)	2 471	1 158	1 313	(<i>Yukarızvit</i>).....	1 090	536	554
006 Yeniköy	935	440	495	Toplam - Total	11 266	5 419	5 847
007 Yukarıgöndelen	283	133	150	1 Göktepe Bucacı			
008 Zengen	2 263	1 053	1 210	000 Göktepe (<i>Fariske</i>)			
Toplam - Total	10 194	4 853	5 341	(B.M.) (B) (PTT)	2 909	1 458	1 451
3 Halkapınar Bucacı				001 Adiller	1 177	547	630
000 Halkapınar (<i>Zapana</i>)							
(B.M.) (B) (PTT)	2 645	1 343	1 302				
001 Aydınkent (<i>İvriz</i>)	734	364	370				
002 Büyükdöğün (<i>Sinandı</i>)	667	337	330				

İlçe, Bucak ve Köy Muhtarlıkları itibariyle nüfus sayısı
Population by İlçe (District), Bucak (Sub-district) and Muhtarlık (Village)

Mevkiler Locality	Nüfus Population			Mevkiler Locality	Nüfus Population		
	Toplam Total	Erkek Male	Kadın Female		Toplam Total	Erkek Male	Kadın Female
002 Civandere	430	198	232	0 Merkez Bucağı			
003 Civler	1 085	538	547	001 Aşağıkızılkaya			
004 Çukurbağ	1 186	493	693	(Aşağımernek)	221	98	123
005 Daran	267	119	148	002 Bağbaşı (Eğiste)	1 728	897	831
006 Dumlugöze (Muzvadi)	1 214	603	611	003 Beyreli	464	226	238
007 Esentepe (Lemes)	816	376	440	004 Dedemli (B) (PTT) ...	2 515	1 281	1 234
008 Günder	312	132	180	005 Dolhanlar	1 073	520	553
009 Koçaslı (Mulumu)	267	127	140	006 Fakılar	274	132	142
010 Ortaköy	363	183	180	007 İğdeören (Holuslar) ...	292	159	133
011 Sarveiler (B)	3 173	1 550	1 623	008 Kalınagıl	641	290	351
012 Uğurlu	632	276	356	009 Kaplanlı	502	233	269
Toplam - Total	13 831	6 600	7 231	010 Korualan (Gezlevi) ...	2 387	1 283	1 104
2 Kazancı Bucağı				011 Polat	1 147	604	543
000 Kazancı (B.M.) (PTT)	2 048	921	1 127	012 Sarnıç	447	192	255
001 Ardıçkaya (Nadire) ...	1 262	631	631	013 Yalınçevre (Gerez) ...	1 008	480	528
002 Çatalbadem				014 Yukarıkızılkaya			
(Yukarırnabol)	969	449	520	(Yukarımernek)	689	267	422
003 Gökçekent (Akmanastır)	1 310	610	700	Toplam - Total	13 388	6 662	6 726
004 İkizçınar (Aşağırnabol)	894	447	447	1 Aladağ Bucağı			
005 Özlüce (Sarvadi)	835	353	482	000 Aladağ (Aladağbademli)			
006 Pınarönü	222	108	114	(B.M.)	656	308	348
007 Yaylapazarı (Zeyve) ...	352	180	172	001 Ağaçcı	160	73	87
008 Yeşilköy (Gümrün) ...	271	126	145	002 Aşağıesenler	939	447	492
Toplam - Total	8 163	3 825	4 338	003 Aşağıkızılca	229	108	121
3 Tepebaşı Bucağı				004 Çiftepınar (Çakallar)	206	87	119
000 Tepebaşı (Halimiye- Betnam) (B.M.)	846	405	441	005 Dülgerler	552	291	261
001 Başyayla (B) (PTT) ...	2 129	1 040	1 089	006 Gaziler	611	285	326
002 Boyalık	445	190	255	007 Göynükkışla	594	296	298
003 Bozkaya (Gerde)	369	161	208	008 Kuzören	596	302	294
004 Büyükkarapınar	846	410	436	009 Küplüce	174	75	99
005 Elmayurdu (İznebol) ...	906	452	454	010 Salahattin (Kutlupınar)	305	143	162
006 Katranlı (Dindebol) ...	1 063	501	562	011 Sarıhacı	586	268	318
007 Kışla	750	359	391	012 Umurlar	251	133	118
008 Üzümlü (Davdas)	1 165	556	609	013 Yağcı	440	222	218
009 Yerbağı (Güzve)	425	190	235	014 Yelmez	381	190	191
Toplam - Total	8 944	4 264	4 680	015 Yenikonak (Çuna) ...	287	137	150
Bucak ve Köyler Toplamı	42 204	20 108	22 096	016 Yukarıesenler	712	353	359
Ermenek İlçesi Toplamı	52 850	25 718	27 132	017 Yukarıkızılca	603	286	317
09 Hadım İlçesi				Toplam - Total	8 282	4 004	4 278
Şehir	8 374	4 608	3 766	2 Taşkent Bucağı			
				000 Taşkent			
				(B.M.) (B) (PTT)	6 863	3 614	3 249
				001 Afşar	2 523	1 368	1 155
				002 Balcılar			
				(Alata) (B) (PTT)	3 056	1 491	1 565

İlçe, Bucak ve Köy Muhtarlıkları itibariyle nüfus sayısı
Population by İlçe (District), Bucak (Sub-district) and Muhtarlık (Village)

Mevkiler Locality	Nüfus Population			Mevkiler Locality	Nüfus Population		
	Toplam Total	Erkek Male	Kadın Female		Toplam Total	Erkek Male	Kadın Female
003 Bolay	906	440	466	024 Kapaklı (Osmaniye) ...	1 038	493	545
004 Büyüklıcapınar	390	189	201	025 Karaköy	579	285	294
005 Çetmi	2 885	1 535	1 350	026 Köstere	1 067	526	541
006 Hıcapınar	492	225	267	027 Mahmuthisar	1 025	475	550
007 Keçimen (Döngelli) ...	545	272	273	028 Mecidiye (Havuşlu) ...	746	358	388
008 Kongul	510	215	295	029 Misafirli (Kürtköyü) ...	312	148	164
009 Oduncu	341	157	184	030 Olukpınar (Rüştiye) ...	204	104	100
010 Sazak	185	85	100	031 Orhaniye (Sivri)	557	273	284
Toplam - Total	18 696	9 591	9 105	032 Oımanözü (Şevketiye-Puhtu)	241	122	119
Bucak ve Köyler Toplamı	40 366	20 257	20 109	033 Sadık	428	202	226
Hadım İlcesi Toplamı	48 740	24 865	23 875	034 Tekeler	423	187	236
10 Ilgın İlcesi				035 Yorazlar	507	244	263
Şehir	11 118	5 702	5 416	036 Zaferiye	292	145	147
0 Merkez Bucağı				Toplam - Total	25 814	12 360	13 454
001 Ağalar	957	452	505	1 Argıthanı Bucağı			
002 Aydan	628	297	331	000 Argıthanı (B.M.) (B) (PTT)	5 396	2 499	2 897
003 Balkı	1 411	678	733	001 Sebiller (Burhaniye) ...	297	149	148
004 Barakmuslu	687	336	351	Toplam - Total	5 693	2 648	3 045
005 Beykonak (Tekke-Mahmuthisartek- ke) (PTT)	2 032	1 010	1 022	2 Aşağıcığil Bucağı			
006 Boğazkent (Reşadiye- Yuvabaltık)	632	274	358	000 Aşağıcığil (B.M.) (B) (PTT)	5 157	2 592	2 565
007 Bulcuk	1 188	526	662	001 Belekler	1 088	520	568
008 Büyükoba	871	423	448	002 Diğrek	287	144	143
009 Çatak	494	229	265	003 Gökbudak (Balyas) ...	441	206	235
010 Çavuşçu	2 074	1 075	999	004 Yassıören (Arapözü) ...	462	224	238
011 Çobankaya (Suhut) ...	541	243	298	005 Yukarıcığil (B)	3 133	1 545	1 588
012 Çömlekci	375	158	217	Toplam - Total	10 568	5 231	5 337
013 Dere	164	71	93	Bucak ve Köyler Toplamı	42 075	20 239	21 836
014 Döğer	350	177	173	Ilgın İlcesi Toplamı ...	53 193	25 941	27 252
015 Eldeş	1 086	526	560	11 Kadınhanı İlcesi			
016 Geçit	1 032	476	556	Şehir	10 721	5 283	5 438
017 Gedikören (Navurışık) ...	336	175	161	0 Merkez Bucağı			
018 Gökçeyurt (Kembos) ...	1 510	725	785	001 Alabağ (Koşmar)	337	155	182
019 Gölkaya (Harami) ...	514	234	280	002 Bakırpınar	108	53	55
020 Güneypınar	189	88	101	003 Beykavağı (Kestel) ...	363	165	198
021 Harmanyazı (Mithatiye-Deliköy) ...	590	285	305	004 Bulgurpınarı (Mehdili) ...	160	77	83
022 İhsaniye (Gaziler)	456	207	249	005 Çeşmecik	542	251	291
023 Kale	278	133	145				

İlçe, Bucak ve Köy Muhtarlıkları itibariyle nüfus sayısı
Population by İlçe (District), Bucak (Sub-district) and Muhtarlık (Village)

Mevkiler Locality	Nüfus Population			Mevkiler Locality	Nüfus Population		
	Toplam Total	Erkek Male	Kadın Female		Toplam Total	Erkek Male	Kadın Female
006 Çıbık	65	37	28	0 Merkez Bucağı			
007 Demirogluk (<i>Kındıraş</i>)	361	178	183	001 Ağaçyurdu (<i>Buyuntu</i>)...	217	108	109
008 Gedikkaya (<i>Delal</i>) ...	30	16	14	002 Ağlönü (<i>Selerek</i>)	467	226	241
009 Hacıoflazlar	460	213	247	003 Akçaşehir (<i>Ağdıran</i>)			
010 Kamışlıözü	322	141	181	(B) (PTT)	3 013	1 497	1 516
011 Karasevinç	399	193	206	004 Akpınar	713	349	364
012 Kızılkuyu	240	116	124	005 Alaçatı (<i>Canason</i>)	418	193	225
013 Köylütolu	381	195	186	006 Avlağı	387	194	193
014 Küçükukuyu	35	24	11	007 Barutkavuran	276	149	127
015 Meydanlı	1 055	488	567	008 Başharman (<i>Zengen</i>) ...	877	391	486
016 Osmancık	1 423	602	821	009 Beydili	489	232	257
017 Pirali	162	77	85	010 Boyalı	580	275	305
018 Söğütözü (<i>Dırağan</i>) ...	481	236	245	011 Bölük yazı (<i>Masara</i>) ...	309	157	152
019 Şahören (<i>Şahviran</i>) ...	627	304	323	012 Burhan	730	341	389
020 Tosunoğlu	176	94	82	013 Cerit	435	224	211
021 Yağlıca (<i>Tahsin</i>)	649	317	332	014 Çakırbağ (<i>Dilbeyan</i>) ...	472	238	234
022 Yaylayaka				015 Çavuşpınarı (<i>Fideriç</i>)...	297	141	156
(<i>Galatagökimam</i>)	106	46	60	016 Çiğdemli (<i>Davğandos</i>)	323	149	174
Toplam - Total	8 482	3 978	4 504	017 Değirmenbaşı (<i>Ebrişin</i>)	152	75	77
1 Kurthasanlı Bucağı				018 Dere (<i>Fisandan</i>)	560	274	286
000 Kurthasanlı(B.M.)(PTT)	494	225	269	019 Ekinözü (<i>Aşiran</i>)	436	216	220
001 Afşarlı	89	46	43	020 Erenkavak (<i>Anamas</i>) ...	341	162	179
002 Başkuyu.....	1 689	877	812	021 Gökçe	234	118	116
003 Bayramlı	201	89	112	022 Göztepe	251	112	139
004 Dokuzaltı (<i>Atlantı</i>).....	2 397	1 130	1 267	023 Güldere (<i>Burcaklı-</i>			
005 Hacımehmetli	620	271	349	<i>Gödet</i>)	991	457	534
006 Hacıpirli	482	233	249	024 Gülkaya (<i>Gödekgını</i>) ...	669	321	348
007 Kabacalı	131	53	78	025 Kızık (<i>Yenigüdemem</i>)	438	200	238
008 Karahisarlı	423	192	231	026 Kozlubucak	214	98	116
009 Karakurtlu	91	39	52	027 Kürtderesi	331	164	167
010 Karayürüklü	60	30	30	028 Lale	596	274	322
011 Kolukısa (PTT)	2 150	1 003	1 147	029 Medreselik (<i>Yeniköy</i>)...	247	118	129
012 Konurören	346	165	181	030 Morcalı	1 305	656	649
013 Kökez	503	223	280	031 Paşabağı (<i>Gövez</i>)	336	155	181
014 Mahmudiye	615	303	312	032 Pınarbaşı	735	346	389
015 Pusat	233	127	106	033 Salur	321	161	160
016 Saçıkara.....	1 156	561	595	034 Sazlıkaya (<i>Güdümen</i>) ...	135	64	71
Toplam - Total	11 680	5 567	6 113	035 Seyithasan	489	230	259
Bucak ve Köyler Toplamı	20 162	9 545	10 617	036 Sudurdağı (<i>Sidrova</i>) ...	2 137	1 026	1 111
Kadınhanı İlcesi Toplamı	30 883	14 828	16 055	037 Tarlaören (<i>Balaban</i>) ...	279	125	154
12 Karaman				038 Tavşanlı	166	80	86
1 Bucakkışla Bucağı				039 Yazılı (<i>Göndere</i>)	344	173	171
000 Bucakkışla (B.M.)	604	298	306	Toplam - Total	21 710	10 469	11 241
001 Ada	535	266	269	1 Bucakkışla Bucağı			
Şehir	35 056	17 191	17 865	000 Bucakkışla (B.M.)	604	298	306
				001 Ada	535	266	269

İlçe, Bucak ve Köy Muhtarlıkları itibariyle nüfus sayısı
Population by İlçe (District), Bucak (Sub-district) and Muhtarlık (Village)

Mevkiler Locality	Nüfus Population			Mevkiler Locality	Nüfus Population		
	Toplam Total	Erkek Male	Kadın Female		Toplam Total	Erkek Male	Kadın Female
002 Akçaalan	472	227	245	014 Ortaoba	769	382	387
003 Aşağıakın	413	187	226	015 Osmaniye	304	156	148
004 Aybastı (Kemran)	619	308	311	016 Süleymanhacı	804	406	398
005 Bayır	792	392	400	017 Üçkuyu (Değle)	146	78	68
006 Bostanözü	244	115	129	018 Yuvatepe (Mercik).....	266	131	135
007 Çatak	554	255	299	Toplam - Total	10 898	5 277	5 621
008 Çukur	282	144	138	4 Kızılkaya Bucacı			
009 Çukurbağ	411	194	217	000 Kızılkaya (B.M.).....	1 206	517	689
010 Dağkonak (Dağal) ...	307	143	164	001 Ağaçoba (Durayda) ...	1 005	474	531
011 Gündoğan (Afkan) ...	732	370	362	002 Alanözü (Bardas)	887	399	488
012 İhsaniye	831	415	416	003 Başkışla	1 114	537	577
013 Kalaba	324	143	181	004 Bozkandak	622	309	313
014 Kurucabel	97	47	50	005 Damlapınar (Manyan)	633	283	350
015 Özdemir.....	621	315	306	006 Göçer	761	368	393
016 Yukarıakın	288	144	144	007 Habiller	870	413	457
Toplam - Total	8 126	3 963	4 163	008 Muratdede (Mastat) ...	677	320	357
2 Kazımkarabekir Bucacı				009 Şeyhler (Şihlar)	115	61	54
000 Kazımkarabekir				010 Yılangümü	234	112	122
(Gaferyat) (B.M.)(PTT)(B)	3 875	1 894	1 981	Toplam - Total	8 124	3 793	4 331
001 Akarköy (Zosta)	920	409	511	5 Yeşildere Bucacı			
002 Karalgazi	195	96	99	000 Yeşildere (İbrala)			
003 Kızılkuyu	748	346	402	(B.M.) (B) (PTT)	2 576	1 226	1 350
004 Mecidiye	135	60	75	001 Çimenkuyu	207	96	111
005 Mesudiye	511	254	257	002 Güçler	195	91	104
006 Özyurt (Bosala)	568	259	309	003 Kızıllarağını	532	258	274
007 Sinci	171	72	99	004 Sarıkaya	96	43	53
008 Yollarbaşı (İlisra)				005 Taşkale (Kızıllar)			
(B) (PTT)	2 367	1 069	1 298	(B) (PTT)	3 002	1 375	1 627
Toplam - Total	9 490	4 459	5 031	006 Üçbaş.....	167	73	94
3 Kılbasan Bucacı				Toplam - Total	6 775	3 162	3 613
000 Kılbasan (B.M.) (B) (PTT)	1 984	953	1 031	Bucak ve Köyler Toplamı	65 123	31 123	34 000
001 Boyalıtepe (Kameni) ...	411	201	210	Karaman İlçesi Toplamı	100 179	48 314	51 865
002 Burunoba	448	221	227	13 Karapınar			
003 Çoğlu	1 019	482	537	Şehir	16 065	8 079	7 986
004 Demiryurt (Mondosun)	425	183	242	0 Merkez Bucacı			
005 Dinek	791	344	447	001 Akçayazı (İldanlı)	474	237	237
006 Eğilmez	535	257	278	002 Akören (Akviran)	616	316	300
007 Eminler	261	135	126	003 Bağdaylı	447	222	225
008 Hamidiye	442	211	231	004 Kesmez	423	207	216
009 İslihisar	173	89	84				
010 Karacaören							
(Karacaveran)	499	250	249				
011 Kaşoba	8	7	1				
012 Kiseçik	1 082	523	559				
013 Madenşehir	531	268	263				

İli : 42 KONYA
Province of

387

İlçe, Bucak ve Köy Muhtarlıkları itibariyle nüfus sayısı
Population by İlçe (District), Bucak (Sub-district) and Muhtarlık (Village)

Mevkiler Locality	Nüfus Population			Mevkiler Locality	Nüfus Population		
	Toplam Total	Erkek Male	Kadın Female		Toplam Total	Erkek Male	Kadın Female
005 Kıçkışla	757	385	372	003 Altılar	984	420	564
006 Oymalı (Gicen)	1 096	547	549	004 Arşınıcı	371	172	199
007 Salur	911	464	447	005 Beşkardeş (PTT)	1 093	492	601
008 Sazlıpınar (Rakka) ...	616	299	317	006 Boğazören (Kostengil)	444	220	224
009 Sırçalı	263	143	120	007 Bozan	883	412	471
Toplam - Total	5 603	2 820	2 783	008 Bozyurt (Bumsuzşerefli)	523	239	284
1 Gölören Bucacı				009 Burunağıl	384	192	192
000 Gölören (Beyören)				010 Çelep (Sarısmailoğlu)	1 486	695	791
(B.M.)	684	305	379	011 Çöpler	437	187	250
001 Belkaya (Arısama)	2 966	1 445	1 521	012 Dıpdede	407	186	221
002 Emirgazi (B) (PTT) ...	4 420	2 101	2 319	013 Doğutepe (Kuşçayaylası)	540	260	280
003 Demirci	845	418	427	014 Fevziye (Çıngırlı)	422	185	237
004 Işıklar	1 936	929	1 007	015 Gökler	130	62	68
005 İkizli	764	379	385	016 Hisar	249	115	134
006 Karaören (Karaviran)	410	194	216	017 Karacadağ (PTT)	1 979	931	1 048
007 Kayalı	1 891	905	986	018 Karacadere	328	162	166
008 Meşeli (Kıcan)	280	130	150	019 Kırkkuyu	691	317	374
009 Öbektaş	420	206	214	020 Kırkpınar	1 046	480	566
010 Yamaç (Kehil)	316	143	173	021 Kozanlı (B) (PTT)	3 212	1 476	1 736
Toplam - Total	14 932	7 155	7 777	022 Kömüşini	1 250	594	656
2 Hotamış Bucacı				023 Köşker	355	166	189
000 Taşpınar (B.M.)	1 035	527	508	024 Sarıyayla (Samsan) ...	298	150	148
001 Çiğil	162	92	70	025 Seyitahmetli	154	64	90
002 Hasanoba	328	177	151	026 Tavlıören	354	147	207
003 İslık	857	435	422	027 Tavşancalı (Ömeranlı)			
004 Karakışla	191	85	106	(B) (PTT)	4 265	1 996	2 269
005 Kayacık	364	174	190	028 Tuzyaka(Haramiçütkanlı)	1 503	696	807
006 Küçükkaşlama	412	192	220	029 Yaraşlı	1 319	612	707
007 Ortaoba	359	160	199	030 Yazıçayırı (Meyhanlı)	713	325	388
008 Şabanlı (Hotamış)	454	229	225	031 Yeşilyurt (Atkafası) ...	795	353	442
009 Yenikuyu	398	195	203	032 Zincirlikuyu			
Toplam - Total	4 560	2 266	2 294	(Gürdoğdu) (B) (PTT)	2 236	967	1 269
Bucak ve Köyler Toplamı	25 095	12 241	12 854	Toplam - Total	29 869	13 734	16 135
Karapınar İlcesi Toplamı	41 160	20 320	20 840	Bucak ve Köyler Toplamı	29 869	13 734	16 135
14 Kulu				Kulu İlcesi Toplamı ...	41 446	19 929	21 517
Şehir	11 577	6 195	5 382	15 Sarayönü İlcesi			
0 Merkez Bucacı				Şehir	8 927	5 126	3 801
001 Acıkuyu	618	270	348	0 Merkez Bucacı			
002 Ağılbaşı (Mandıra)	400	191	209	001 Bahçesaray	429	208	221
				002 Bakırpınar (Büyükzengi-			
				Mesudiye)	138	66	72

İlçe, Bucak ve Köy Muhtarlıkları itibarıyla nüfus sayısı
Population by İlçe (District), Bucak (Sub-district) and Muhtarlık (Village)

Mevkiler Locality	Nüfus Population			Mevkiler Locality	Nüfus Population		
	Toplam Total	Erkek Male	Kadın Female		Toplam Total	Erkek Male	Kadın Female
003 Başhüyük (<i>İmranhamidiye</i>) (B) (PTT)	1 876	888	988	020 Kızılcı	485	215	270
004 Çeşmelisebil (<i>Çeşmelisebir</i>) (B) (PTT)	2 561	1 223	1 338	021 Kumluca (<i>Bağra</i>)	583	263	320
005 Değirmenli (<i>Absarı</i>) ...	145	91	54	022 Kuran	591	284	307
006 Ertuğrul (<i>Çürüksu</i>) ...	180	94	86	023 Mesudiye (<i>Yanekin</i>) ...	403	196	207
007 Gözlü	1 835	958	877	024 Muradiye (<i>Manastr</i>)	410	219	191
008 Halıcı (<i>Ladik</i>) (B) (PTT)	3 678	1 743	1 935	025 Ortakaraören (B) (PTT)	3 812	1 899	1 913
009 Karabıyık	814	389	425	026 Susuz	357	141	216
010 Karatepe (<i>İttihadiye</i>)	935	421	514	027 Taraşçı	2 314	1 154	1 160
011 Konar (<i>Kırlıkuyu</i>)	219	102	117	028 Taşağıl	461	210	251
012 Kurşunlu	817	355	462	029 Yaylacık (<i>Nuzumla</i>) ...	839	413	426
013 Kuyulusebil (<i>Kuyulusebir</i>)	1 030	479	551	030 Yenice	465	182	283
014 Özkent (<i>Zengen</i>)	873	437	436	Toplam - Total	28 554	13 343	15 211
015 Yenicekaya	542	247	295	1 Çavuş Bucacı			
Toplam - Total	16 072	7 701	8 371	000 Çavuş (B.M.)	1 278	526	752
Bucak ve Köyler Toplamı	16 072	7 701	8 371	001 Bükçe	254	127	127
Sarayönü İlcesi Toplamı	24 999	12 827	12 172	002 Karacaören	1 117	481	636
16 Seydişehir İlcesi				003 Kozlu	853	396	457
Şehir	11 965	6 900	5 065	004 Oğlakçı	344	156	188
0 Merkez Bucacı				005 Saraycık	234	103	131
001 Akçalar	1 583	737	846	006 Tepecik (<i>Rumdüğün</i>) ...	731	342	389
002 Aşağıkaraören	609	272	337	007 Tolköyü	483	196	287
003 Başkaören	356	170	186	008 Ufacık	292	121	171
004 Bostandere (<i>Dere</i>)	1 865	864	1 001	Toplam - Total	5 586	2 448	3 138
005 Boyalı	730	343	387	Bucak ve Köyler Toplamı	34 140	15 791	18 349
006 Çat	440	174	266	Seydişehir İlcesi Toplamı	46 105	22 691	23 414
007 Çatmakaya (<i>Arvana</i>)	816	351	465	17 Yunak İlcesi			
008 Dikilitaş	734	331	403	Şehir	5 368	2 729	2 639
009 Gevrekli (B) (PTT) ...	2 411	1 161	1 250	0 Merkez Bucacı			
010 Gökçehüyük	675	327	348	001 Ayrıtepe (<i>Karapınar-Yörük Mah.</i>)	392	174	218
011 Gökçehüyük	682	322	360	002 Bögrüdelik	558	259	299
012 Gölyüzü (<i>Süberde</i>) ...	275	122	153	003 Büyükhasan	492	241	251
013 Irmaklı (<i>Evreği</i>)	322	155	167	004 Cebrail (<i>Karapınar-Yörük Mah.</i>)	670	339	331
014 İncesu	772	374	398	005 Hacifakılı	656	323	333
015 Karabulak	251	111	140	006 İmamoğlu	428	212	216
016 Kavak	587	230	357	007 Karayayla	399	182	217
017 Keçili (<i>Elmesut</i>)	546	232	314	008 Kargalı	383	168	215
018 Kesecik	1 706	749	957	009 Koçyazı (<i>Çipkanlı-Aşağıağzıaçık</i>)	1 786	855	931
019 Ketenli (<i>Çalmanda</i>) (B)	2 474	1 142	1 332				

İlçe, Bucak ve Köy Muhtarlıkları itibariyle nüfus sayısı
Population by İlçe (District), Bucak (Sub-district) and Muhtarlık (Village)

Mevkiler Locality	Nüfus Population			Mevkiler Locality	Nüfus Population		
	Toplam Total	Erkek Male	Kadın Female		Toplam Total	Erkek Male	Kadın Female
010 Kurtuşağı	911	448	463	005 Hatırlı (<i>Katırlı</i>)	516	254	262
011 Meselik (<i>Kafiruşağı</i>)	467	235	232	006 Ortakışla	443	214	229
012 Odabaşı	591	311	280	007 Örnekköy (<i>Alibey</i>) ...	1 106	528	578
013 Saray	1 587	769	818	008 Özyayla	366	185	181
014 Sıram	700	317	383	009 Sarıkaya	1 069	528	541
015 Yukarıağzıaçık (<i>Yeşilyayla</i>)	455	230	225	010 Sevinç	883	415	468
016 Yukarıpiribeyli	2 397	1 133	1 264	011 Sinanlı	608	268	340
Toplam - Total	12 872	6 196	6 676	012 Yünlükuyu	197	103	94
1 Çeltik Bucağı				013 Zaferiye (<i>Kayıoğlu</i>) ...	1 038	489	549
000 Çeltik (B.M.) (B) (PTT)	2 296	1 079	1 217	Toplam - Total	10 626	5 099	5 527
001 Adakasım	397	197	200	3 Turgut Bucağı			
002 Doğanıyurt (<i>Meşrutıye- Kahveciören</i>)	541	249	292	000 Turgut (B.M.) (B)	2 069	973	1 096
003 Gökpınar (<i>Honamlı</i> (B))	2 198	1 067	1 131	001 Eğrikuyu	238	108	130
004 İshakuşağı	1 013	483	530	002 Harunlar	948	428	520
005 Kaşören (<i>Renkoğlu</i>) ...	624	315	309	003 Hursunlu	1 492	712	780
006 Küçükhasan	997	456	541	004 Kılar	988	449	539
007 Torunlar	542	257	285	005 Kuyubaşı (<i>Teahhüülü</i>)	744	358	386
Toplam - Total	8 608	4 103	4 505	006 Kuzören (<i>Kuzviran</i>) ...	1 948	932	1 016
2 Sülüklü Bucağı				007 Yavaşı	560	256	304
000 Sülüklü (B.M.)	1 247	614	633	008 Yıgar	838	405	433
001 Beşışıklı (<i>Beşeşekli</i>) ...	252	138	114	Toplam - Total	9 825	4 621	5 204
002 Boyalı	969	463	506	Bucak ve Köyler Toplamı	41 931	20 019	21 912
003 Çayırbaşı	1 172	536	636	Yunak İlcesi Toplamı	47 299	22 748	24 551
004 Hacıömeroğlu	760	364	396	İl Toplamı	1 280 239	632 610	647 629

İli : 43 KÜTAHYA
Province of

İlçeler itibariyle şehir ve köy nüfusları, yüzölçümü ve nüfus yoğunluğu
City and village population, area, and density by "ilçe" (District)

İlçeler Districts	Toplam Total			Şehirler nüfusu City population (1)			Köyler nüfusu Village population (2)			Yüz ölçümü Area (km ²) (3)	Nüfus Yoğun- luğu Density (4)
	Toplam Total	Erkek Male	Kadın Female	Toplam Total	Erkek Male	Kadın Female	Toplam Total	Erkek Male	Kadın Female		
Toplam — Total	439 967	224 041	215 926	110 209	61 347	48 862	329 758	162 694	167 064	11 875	37
00 Merkez İlçe Province center	129 056	67 594	61 462	62 222	34 314	27 908	66 834	33 280	33 554	3 231	39
01 Altıntaş	33 898	16 477	17 421	2 411	1 278	1 133	31 487	15 199	16 288	1 210	28
02 Domanıç	17 096	8 092	9 004	2 062	966	1 096	15 034	7 126	7 908	619	27
03 Emet	54 177	27 531	26 646	6 055	3 329	2 726	48 122	24 202	23 920	1 605	33
04 Gediz	66 951	35 410	31 541	10 651	7 230	3 421	56 300	28 180	28 120	1 719	38
05 Simav	74 446	36 788	37 658	10 183	5 670	4 513	64 263	31 118	33 145	1 687	44
06 Tavşanlı	64 343	32 149	32 194	16 625	8 560	8 065	47 718	23 589	24 129	1 804	35

(1) Şehir : İl ve ilçe merkezlerinin belediye sınırları içinde kalan alan.

(2) Köy : İl ve ilçe merkezlerinin belediye sınırları dışında kalan Bucak ile Köy Muhtarlıkları.

(3) Yüzölçümüne göller dahil değildir.

(4) Bir kilometrekareye düşen nüfus.

(1) City : Area within the municipal boundaries of Province and District centers.

(2) Village : Sub-district or Muhtarlık outside the municipal boundaries of Province and District centers.

(3) Lake surfaces are excluded.

(4) Population per square kilometer.

Nüfus grupları itibariyle Köyler sayısı ve nüfus toplamaları

Number of villages and total
of their inhabitants by population group

Nüfus grupları Population group	Köy sayısı Number of villages	Nüfus toplamı Total population		
		Toplam Total	Erkek Male	Kadın Female
Toplam — Total	615	329 758	162 694	167 064
0 — 50	2	88	49	39
51 — 100	14	1 117	553	564
101 — 150	35	4 539	2 235	2 304
151 — 200	52	9 145	4 441	4 704
201 — 250	62	13 991	6 722	7 269
251 — 300	52	14 202	6 905	7 297
301 — 400	112	39 092	19 244	19 848
401 — 500	67	30 063	14 681	15 382
501 — 750	105	63 953	30 925	33 028
751 — 1000	57	49 149	23 806	25 343
1001 — 1250	22	24 390	11 602	12 788
1251 — 1500	10	13 213	6 494	6 719
1501 — 1750	4	6 419	3 057	3 362
1751 — 2000	1	1 772	860	912
2001 — 2250	6	12 478	6 210	6 268
2251 — 2500	1	2 308	1 088	1 220
2501 — 2750	1	2 562	1 189	1 373
2751 — 3000	5	14 145	7 806	6 339
3001 — 3250	3	9 409	4 854	4 555
3251 +	4	17 723	9 973	7 750

(1) Köy : İl ve ilçe merkezlerinin belediye sınırları dışında kalan Bucak ile Köy Muhtarlıkları.

(1) Village : Sub-district or muhtarlık outside the municipal boundaries of Province and District centers.

İlçe, Bucak ve Köy Muhtarlıkları itibariyle nüfus sayısı
Population by İlçe (District), Bucak (Sub-district) and Muhtarlık (Village)

Mevkiler Locality	Nüfus Population			Mevkiler Locality	Nüfus Population		
	Toplam Total	Erkek Male	Kadın Female		Toplam Total	Erkek Male	Kadın Female
00 Merkez İlcesi				043 İkiyüzük	237	123	114
				044 İn	1 045	527	518
Şehir	62 222	34 314	27 908	045 Karacaören	545	260	285
				046 Karaöz	244	122	122
0 Merkez Bucacı				047 Kaynarca	104	49	55
001 Ağaç	522	271	251	048 Kınık	402	198	204
002 Ahılar	529	269	260	049 Kırkılı	659	319	340
003 Ahıllaryaylası	131	65	66	050 Kızılcaören	1 260	588	672
004 Ahmetdolmuşu	349	169	180	051 Kirazlıyaylası (Kirazlı)	148	66	82
005 Akçamescit	218	106	112	052 Kirazpınar (Akse)	237	116	121
006 Akoluk	803	378	425	053 Koçak	358	172	186
007 Alayunt	917	474	443	054 Körs	593	291	302
008 Anasultan	125	63	62	055 Kumarı	192	99	93
009 Andız	245	127	118	056 Kuyusinir	114	63	51
010 Aydoğdu	117	70	47	057 Lütfiye	155	86	69
011 Ayvalı	220	92	128	058 Makasalanı (Kızılınar)	175	79	96
012 Belkavak	240	111	129	059 Muhatboğazı	99	46	53
013 Bölücek (Bolcek)	716	339	377	060 Mustafalar	125	64	61
014 Büyüksaka	781	366	415	061 Okçu	942	482	460
015 Civli	245	115	130	062 Ortaca	210	115	95
016 Çalca	328	169	159	063 Ovacık	190	93	97
017 Çayca	282	153	129	064 Parmakören	756	387	369
018 Çifteoluklar	113	55	58	065 Perli	629	301	328
019 Çöğürler	518	271	247	066 Pullar	370	184	186
020 Çubukiçi	204	96	108	067 Sağırklar	79	44	35
021 Damlalıkaraağaç	469	219	250	068 Sakaçiftliği	67	36	31
022 Demirciören	779	355	424	069 Sekiören	334	164	170
023 Demirözü (Malatya)	204	75	129	070 Siner	655	331	324
024 Dere	77	40	37	071 Sofu	366	169	197
025 Doğalar	496	257	239	072 Söğüt	651	327	324
026 Doğarslan	519	256	263	073 Söğütyaylası	208	103	105
027 Dumlupınar	172	91	81	074 Tepeönü (Gediz)	378	197	181
028 Elmalı	385	195	190	075 Teşvikiye	74	38	36
029 Enne	544	296	248	076 Turgutlar	579	316	263
030 Etyemez	362	176	186	077 Ürünlüçiftliği	47	29	18
031 Fincanburnu	259	120	139	078 Yaylababa	185	86	99
032 Gedikoğluçiftliği	76	42	34	079 Yenibosna (Bosnacedit)	500	248	252
033 Gelinakaya	259	136	123	080 Yenice	489	231	258
034 Geven	168	86	82	081 Yoncalı	346	181	165
035 Gevrekseydi	338	168	170	082 Zığra	322	144	178
036 Göçeri	307	146	161	Toplam - Total	30 374	15 035	15 339
037 Göveçci	870	446	424				
038 Göynükören	221	107	114	1 Aslanapa Bucacı			
039 Güllüdere	233	106	127	000 Aslanapa (B.M.) (B)			
040 Güven	311	149	162	(PTT)	2 136	1 131	1 005
041 Haymana	184	99	85	001 Abaş	148	79	69
042 İhsaniye (İsmicik)	469	237	232	002 Ada	649	304	345

İlçe, Bucak ve Köy Muhtarlıkları itibariyle nüfus sayısı
Population by İlçe (District), Bucak (Sub-district) and Muhtarlık (Village)

Mevkiler Locality	Nüfus Population			Mevkiler Locality	Nüfus Population		
	Toplam Total	Erkek Male	Kadın Female		Toplam Total	Erkek Male	Kadın Female
003 Aslıhanlar (Aslanhanlar)	632	310	322	012 İshakçılar	232	109	123
004 Ballıbaba	127	67	60	013 Karaağaç	270	122	148
005 Bayat	241	118	123	014 Karsak	393	194	199
006 Bayramşah	245	115	130	015 Kepez	276	124	152
007 Bezirgan	652	311	341	016 Kızık	361	184	177
008 Çakmak	266	120	146	017 Kızılcağaya	295	132	163
009 Çal	882	435	447	018 Körpe	302	136	166
010 Çamdibi (Tava)	748	370	378	019 Kükürt	468	224	244
011 Çamırdık (Camukluk)	363	169	194	020 Mahmudiye	162	73	89
012 Çömlekçi	397	202	195	021 Seyitömer (Seydiömer) (PTT)	2 847	1 636	1 211
013 Çukurca	133	68	65	022 Sulu	456	227	229
014 Dere	244	123	121	023 Sünnetyenice	293	148	145
015 Emrez	323	161	162	024 Yakaca	210	101	109
016 Esenköy (Kusura)	317	154	163	Toplam - Total	11 939	5 982	5 957
017 Göynükören	422	203	219	3 Sabuncu Bucağı			
018 Haydarlar	508	256	252	000 Sabuncupınar (Armuteli) (B.M.) (PTT)	617	313	304
019 Karadığın	196	118	78	001 Akpınar	185	88	97
020 Kureysler	240	131	109	002 Avdan	386	204	182
021 Musa (Kuzluca)	167	75	92	003 Başören	93	52	41
022 Nuhören	407	191	216	004 Bayat	371	187	184
023 Ortaca	739	348	391	005 Bayramşah	235	120	115
024 Ören	1 084	496	588	006 Çobanlar	333	165	168
025 Pazarcık	222	120	102	007 Doğluşah	563	274	289
026 Pınarbaşı	443	204	239	008 Fındık	394	199	195
027 Saray	159	71	88	009 Hamidiyekızılcaören ...	127	67	60
028 Sinekçiler	105	54	51	010 Işıkkara (Şeyhkori) ...	465	235	230
029 Şeyhali (Şihali)	164	84	80	011 İncik	422	205	217
030 Terziler	403	184	219	012 İnli	379	183	196
031 Tokul	961	480	481	013 Karacaören	316	158	158
032 Yağcılar (Sıgnlar)	232	113	119	014 Kozluca	447	216	231
033 Yalınzsaray	489	238	251	015 Nüsret (Nusrat)	206	113	93
Toplam - Total	15 444	7 603	7 841	016 Seydi	735	394	341
2 Köprüören Bucağı				017 Sırören	738	398	340
000 Köprüören (B.M.)	878	382	496	018 Sobran	319	174	145
001 Ağaç	278	149	129	019 Sofca	400	233	167
002 Ağzören	431	216	215	020 Sökmen	233	128	105
003 Arslanlı	545	259	286	021 Uluköy	473	244	229
004 Bozcahüyük (Bozcaüyük)	460	245	215	022 Yenikızılcaören	251	126	125
005 Darıca	228	110	118	023 Yumaklı	122	67	55
006 Dedik	317	148	169	024 Yazlıca	267	117	150
007 Duğa (Doğa)	212	106	106	Toplam - Total	9 077	4 660	4 417
008 Elmacık	274	126	148	Bucak ve Köyler Toplamı	66 834	33 280	33 554
009 Eskiüyreyil (Atıkyüreğil)	677	325	352	Merkez İlçesi Toplamı	129 056	67 594	61 462
010 Eynegazi	483	231	252				
011 Gümüş	591	275	316				

İli : 43 KÜTAHYA
Province of

393

İlçe, Bucak ve Köy Muhtarlıkları itibariyle nüfus sayısı
Population by İlçe (District), Bucak (Sub-district) and Muhtarlık (Village)

Mevkiler Locality	Nüfus Population			Mevkiler Locality	Nüfus Population		
	Toplam Total	Erkek Male	Kadın Female		Toplam Total	Erkek Male	Kadın Female
01 Altıntaş İlçesi				003 Arpalı	330	145	185
Şehir	2 411	1 278	1 133	004 Balçıdamı	318	148	170
0 Merkez Bucağı				005 Büyükaşlıhanlar (Atıkashhanlar)	792	403	389
001 Akçaköy	682	306	376	006 Çiftlik (Karaköse Çiftliği)	901	412	489
002 Alıncık	488	224	264	007 Eydemir	315	137	178
003 Alibey	405	187	218	008 Hamurköy	417	198	219
004 Altıntaş	749	366	383	009 Karaköse	1 063	468	595
005 Aykırıkcı	266	137	129	010 Kızılcıca	671	306	365
006 Batak	300	150	150	011 Küçükkaşlıhanlar (Ceditaşlıhanlar)	425	195	230
007 Beşkarış	1 441	733	708	012 Selkisaray	207	96	111
008 Çakırsaz	262	129	133	013 Yüylük	318	134	184
009 Çalköy (B) (PTT)	2 035	1 028	1 007	Toplam - Total	10 562	5 037	5 525
010 Çayırbaşı (Zemme) ...	1 281	624	657	Bucak ve Köyler Toplamı	31 487	15 199	16 288
011 Çirlek	231	104	127	Altıntaş İlçesi Toplamı	33 898	16 477	17 421
012 Eymir	489	232	257	02 Domanıç İlçesi			
013 Gecek	840	433	407	Şehir	2 062	966	1 096
014 Genişler	564	273	291	0 Merkez Bucağı			
015 Gökçeler	878	446	432	001 Aksu (Peşemit)	708	336	372
016 Işıklar	451	222	229	002 Berçin	389	183	206
017 Karaağaç	527	252	275	003 Böçen	214	93	121
018 Keçiller	824	401	423	004 Bükkerler (Bökerler) ...	340	154	186
019 Kızkadın	213	118	95	005 Çakıl	178	79	99
020 Kuyucak	377	191	186	006 Çamlıca (Göcebe)	784	381	403
021 Mecidiye	220	111	109	007 Çarşamba	517	232	285
022 Murathanlar	384	183	201	008 Çiftlik	218	101	117
023 Osmaniye	311	153	158	009 Çok	921	433	488
024 Oysu	844	388	456	010 Çukurca	1 305	640	665
025 Pınarcık (Abya)	670	300	370	011 Domanıçerikli	365	161	204
026 Pusan	504	227	277	012 Domanıç Kozluca	178	81	97
027 Sadıkkırı	205	81	124	013 Domur	502	228	274
028 Saraycık	1 229	572	657	014 Durabey	412	185	227
029 Sevdiğin	689	321	368	015 Fındıcak	193	98	95
030 Tatar muhat	611	281	330	016 Fıranlar	252	124	128
031 Üçyüyük	807	422	385	017 Güney	392	172	220
032 Yalnızsaray	344	177	167	018 İlicaksu	850	415	435
033 Yapılcan	108	52	56	019 Karaköy (Domanıçkaraköy)	759	349	410
034 Yenikaraağaç	184	88	96	020 Karamanlar	295	146	149
035 Yolçatı (Eftet)	512	250	262				
Toplam - Total	20 925	10 162	10 763				
1 Dumlupınar Bucağı							
000 Dumlupınar (B.M.) (B) (PTT)	4 017	2 015	2 002				
001 Ağaçköy	355	176	179				
002 Allören (Alınvıran) ...	433	204	229				

İlçe, Bucak ve Köy Muhtarlıkları itibarıyla nüfus sayısı
Population by İlçe (District), Bucak (Sub-district) and Muhtarlık (Village)

Mevkiler Locality	Nüfus Population			Mevkiler Locality	Nüfus Population		
	Toplam Total	Erkek Male	Kadın Female		Toplam Total	Erkek Male	Kadın Female
021 Kırık	437	205	232	021 Hasanlar	951	465	486
022 Kozcağız	515	241	274	022 Hisarcık (B) (PTT) ...	2 792	1 539	1 253
023 Küçükköy	403	184	219	023 Hocalar	243	120	123
024 Muratlı (Bulamur)	605	329	276	024 Işıklı (Sülyeşhlar)	336	155	181
025 Ortaca	177	84	93	025 İğde	576	284	292
026 Safa (Deliören)	207	107	100	026 İkibaşlı	172	86	86
027 Sarıot (Sarot)	999	479	520	027 Karaağıl	181	94	87
028 Saruhanlar	890	421	469	028 Karbasan	898	429	469
029 Seydikuzu	110	47	63	029 Kayı	716	337	379
030 Soğucak	146	65	81	030 Kurgıl	417	195	222
031 Tiraz	247	116	131	031 Kızılbük	436	228	208
032 Yeşilköy (Aygırlar) ...	526	257	269	032 Kızılcukur	218	104	114
Toplam - Total	15 034	7 126	7 908	033 Konuş	380	201	179
Bucak ve Köyler Toplamı	15 034	7 126	7 908	034 Köprücek	537	249	288
Domaniç İlcesi Toplamı	17 096	8 092	9 004	035 Kurtdere	467	223	244
03 Emet İlcesi				036 Kutlubeyler	385	192	193
Şehir	6 055	3 329	2 726	037 Kutluhallar	591	289	302
0 Merkez Bucağı				038 Küreci	280	139	141
001 Alınören (Alınvıran) ...	297	170	127	039 Musalar	121	60	61
002 Aşağıyoncağağaç	368	220	148	040 Ören	224	113	111
003 Bahatlar	362	216	146	041 Saklar	168	84	84
004 Beyköy	488	274	214	042 Samrık	485	230	255
005 Çalcağağaç	339	198	141	043 Sarıayak (PTT)	352	174	178
006 Çaldibi	486	265	221	044 Subak	359	183	176
007 Çatak	423	195	228	045 Şeyhçakır (Şihçakır) ...	417	208	209
008 Çatalçam (Sülyeeseler)	565	268	297	046 Şeyhler (Şihlar)	1 003	513	490
009 Çayır	183	80	103	047 Tokat	68	39	29
010 Değirmisaz	239	101	138	048 Ulaşlar	142	79	63
011 Dereköy	935	507	428	049 Umutlu (Azat)	632	282	350
012 Dereli	337	181	156	050 Uzunçam (Alpanus) ...	549	271	278
013 Doğanlar	392	184	208	051 Yağcık	177	89	88
014 Eğrigöz (PTT)	1 203	603	600	052 Yarış	668	324	344
015 Gönçek	486	250	236	053 Yaylayolu (Mümye) ...	296	148	148
016 Güldüren	299	141	158	054 Yenice (PTT)	1 315	610	705
017 Günlüce (Sülyebala) (PTT)	2 056	977	1 079	055 Yenipınar (Arapsah) ...	231	106	125
018 Gürpınar (Akse) (Akkilise) (PTT)	622	296	326	056 Yukarıyoncağağaç	320	152	168
019 Halifeler	424	194	230	Toplam - Total	28 933	14 475	14 458
020 Hamam	326	161	165	1 Örencik (Virancık) Bu- cağı			
				000 Örencik (B.M.) (PTT)	3 209	1 795	1 414
				001 Abaş	615	332	283
				002 Afşar	801	396	405
				003 Ağarı (PTT)	901	476	425
				004 Aydıncık (Şeyhler) (PTT)	988	493	495
				005 Barağı	263	125	138

İlçe, Bucak ve Köy Muhtarlıkları itibariyle nüfus sayısı
Population by ilçe (District), Bucak (Sub-district) and Muhtarlık (Village)

Mevkiler Locality	Nüfus Population			Mevkiler Locality	Nüfus Population		
	Toplam Total	Erkek Male	Kadın Female		Toplam Total	Erkek Male	Kadın Female
006 Çam	165	84	81	015 Çukurören (Çukurvıran)	901	424	477
007 Çat	89	38	51	016 Dayınlar (Dainler)	531	252	279
008 Çavdarhisar (B) (PTT)	2 757	1 560	1 197	017 Dede	221	109	112
009 Çerte (PTT)	955	462	493	018 Değirmen	138	61	77
010 Demiroluk (Beydemir)	354	172	182	019 Derbent	1 239	568	671
011 Düşecek	802	352	450	020 Doğancılar	546	254	292
012 Efeler	163	72	91	021 Dörtdeğirmen	220	105	115
013 Esatlar	611	281	330	022 Ece	339	161	178
014 Gökağaç	408	186	222	023 Efendiköprüsü (PTT) ...	143	71	72
015 Gökler	395	189	206	024 Eğlence	617	274	343
016 Hacıbekir	2 009	1 024	985	025 Erdoğan	1 706	884	822
017 Hacımahmut	855	410	445	026 Eskigüney	782	342	440
018 Kalfalar (Halifeler) ...	91	24	67	027 Fırdan	1 187	551	636
019 Kızık	673	281	392	028 Gökler (B) (PTT)	3 967	2 279	1 688
020 Ömerfakı	476	230	246	029 Gölcük	657	309	348
021 Susuzkaya	248	130	118	030 Göynük	154	88	66
022 Tepecik	323	136	187	031 Göynükören (Göynükvıran)	763	373	390
023 Yağdıgın	172	83	89	032 Gümele	1 005	454	551
024 Yeşildere (Fakra)	348	148	200	033 Gümüşlü	422	221	201
025 Zobu	518	248	270	034 Gürlek (Civarigürler) (PTT)	2 166	1 054	1 112
Toplam - Total	19 189	9 727	9 462	035 Güzüngülü	286	136	150
Bucak ve Köyler Toplamı	48 122	24 202	23 920	036 Hacıaliler	190	83	107
Emet İlçesi Toplamı ...	54 177	27 531	26 646	037 Hacıbaba	150	49	101
04 Gediz İlçesi				038 İlcasu (PTT)	716	332	384
Şehir	10 651	7 230	3 421	039 Işıklar	193	86	107
0 Merkez Bucacı				040 İbrahimkahya (Çalca)	269	132	137
001 Abide (PTT)	336	194	142	041 İğdiş (PTT)	745	394	351
002 Akcaalan (B) (PTT) ...	2 867	1 709	1 158	042 İlcikören (İlcikvıran) ...	590	286	304
003 Akkaya (Merkepveren)	549	271	278	043 Kapancık	172	87	85
004 Akpınar (Yenisisusuz) (Aşağısusuz)	354	179	175	044 Karaağaç	374	178	196
005 Aksaklar (Asaklar) ...	711	337	374	045 Karabacaklar	176	75	101
006 Aliğa	108	60	48	046 Kaya (PTT)	1 037	488	549
007 Alikahya	133	63	70	047 Kayacık	254	117	137
008 Altıntaş	1 071	516	555	048 Kıran	679	315	364
009 Arıca (Munamak)	388	192	196	049 Kızılızüm	1 114	535	579
010 Aşıkpaşa	316	133	183	050 Köpenez	444	204	240
011 Cebrail	993	451	542	051 Kurtçam	457	229	228
012 Çayçinge (Çay) (PTT)	1 321	671	650	052 Muhipler (İkler)	1 235	563	672
013 Çeltikçi	763	389	374	053 Pınarbaşı (Tekke)	406	230	176
014 Çomaklar	449	270	179	054 Polat	395	216	179
				055 Pusatlar (Çiftilik)	322	198	124
				056 Samralar (Alacapınar)	152	81	71
				057 Sandıklı	436	239	197
				058 Saruhanlar	593	297	296
				059 Sazak	349	196	153

İlçe, Bucak ve Köy Muhtarlıkları itibarıyla nüfus sayısı
Population by İlçe (District), Bucak (Sub-district) and Muhtarlık (Village)

Mevkiler Locality	Nüfus Population			Mevkiler Locality	Nüfus Population		
	Toplam Total	Erkek Male	Kadın Female		Toplam Total	Erkek Male	Kadın Female
060 Soğuksu (Taşlar)	383	250	133	008 Başkonak (Giriman) ...	471	212	259
061 Tepepınar (Arapşah) ...	195	104	91	009 Beciler	401	207	194
062 Uğurluca	276	146	130	010 Beyce (PTT)	3 052	1 524	1 528
063 Vakıf	614	292	322	011 Boğazköy (Kilise)	816	371	445
064 Yağmurlar	627	292	335	012 Çakırlar	590	271	319
065 Yayla (Kavak)	271	110	161	013 Çamlık	489	221	268
066 Yeginler	301	139	162	014 Çaysımav	1 021	457	564
067 Yelki	306	152	154	015 Çitgöl (Çitköy) (B) ...	3 148	1 535	1 613
068 Yeniköy	835	386	449	016 Dağyenice	255	117	138
069 Yenicearmutcuk	693	308	385	017 Darıcı	996	510	486
070 Yenigüney	849	440	409	018 Demirci (B) (PTT)	2 308	1 088	1 220
071 Yukarısusuz	401	181	220	019 Efir	666	317	349
072 Yumrutaş	259	129	130	020 Eğdemir	713	357	356
073 Yunuslar	1 413	692	721	021 Eğirler	494	224	270
Toplam - Total	47 220	23 636	23 584	022 Gökçeler	647	310	337
1 Şaphane Bucacı				023 Göl	512	245	267
000 Şaphane (B.M.) (B) (PTT)	3 523	1 688	1 835	024 Güney (Çüküler)	1 568	751	817
001 Ayvacık	376	171	205	025 Hacıahmetoğlu	165	81	84
002 Çam	282	137	145	026 Hacıhüseyinefendi	219	104	115
003 Değirmendere	272	146	126	027 Hamzabey	456	205	251
004 Gaipiler	555	264	291	028 Hıdırdıvan (Divanlıdır)	317	139	178
005 Karakür	499	256	243	029 Hisarbey (PTT)	721	345	376
006 Karamanca	1 176	561	615	030 İciler	259	124	135
007 Kızılkoltuk	594	338	256	031 İnlice	311	159	152
008 Körkuyu	366	212	154	032 Kalkan	1 552	743	809
009 Uğurlugüme	141	79	62	033 Karacahisar	758	354	404
010 Üçbaş	1 296	692	604	034 Karacaören (Karacaviran)	233	116	117
Toplam - Total	9 080	4 544	4 536	035 Karakoca	620	304	316
Bucak ve Köyler Toplamı	56 300	28 180	28 120	036 Karapınar	569	191	378
Gediz İlcesi Toplamı ...	66 951	35 410	31 541	037 Kayışık	283	140	143
05 Simav İlcesi				038 Kayalıdere	41	20	21
Şehir	10 183	5 670	4 513	039 Kehiller	351	190	161
0 Merkez Bucacı				040 Kelemyenice	993	455	538
001 Ahlatlıçeşme	351	159	192	041 Kestel	862	392	470
002 Ahmetli	565	255	310	042 Kınık	1 026	496	530
003 Akpınar (Karapınar) ...	396	202	194	043 Kızıkcık	343	179	164
004 Aksaz	590	293	297	044 Kiçir	463	253	210
005 Akşinik	164	85	79	045 Koyunoba	372	183	189
006 Aşağıdolaylar	411	192	219	046 Kurduman	167	74	93
007 Bahtullı (PTT)	1 135	564	571	047 Kusumlar	623	294	329
				048 Kuşu (B) (PTT)	2 562	1 189	1 373
				049 Küplüce	453	209	244
				050 Maden	173	91	82
				051 Mamak	313	151	162
				052 Muradınlar	550	275	275
				053 Naşa	2 076	996	1 080

İlçe, Bucak ve Köy Muhtarlıkları itibariyle nüfus sayısı
Population by İlçe (District), Bucak (Sub-district) and Muhtarlık (Village)

Mevkiler Locality	Nüfus Population			Mevkiler Locality	Nüfus Population		
	Toplam Total	Erkek Male	Kadın Female		Toplam Total	Erkek Male	Kadın Female
054 Orhanlar	347	177	170	015 Külçü	435	225	210
055 Ortaca	558	291	267	016 Örencik (<i>Virancık</i>) ...	267	124	143
056 Örenli (<i>Viranlı</i>)	174	90	84	017 Sarkatlar	190	94	96
057 Örey	327	172	155	018 Sünnetçiler	275	133	142
058 Öreyler	1 772	860	912	019 Taşköy	250	90	160
059 Pazarlar (<i>Pazarçokyaka</i>) (B) (PTT)	2 882	1 362	1 520	020 Toklar	228	107	121
060 Pulluca	450	225	225	Toplam - Total	6 138	2 967	3 171
061 Samat	578	301	277	Bucak ve Köyler Toplamı	64 263	31 118	33 145
062 Sarıçam	458	237	221	Simav İlcesi Toplamı ...	74 446	36 788	37 658
063 Savcılar	880	421	459	06 Tavşanlı İlcesi			
064 Semer	288	151	137	Şehir	16 625	8 560	8 065
065 Sofular	836	435	401	0 Merkez Bucağı			
066 Söğüt	698	358	340	001 Ağaköy	375	162	213
067 Şenköy	743	357	386	002 Akçaköy	209	77	132
068 Taşlık	137	71	66	003 Akçaşehir	262	127	135
069 Tepeköy (<i>Sıçanlı</i>)	134	67	67	004 Ali	996	502	494
070 Yağlılar	869	437	432	005 Alpagut	251	120	131
071 Yağmurlar	624	317	307	006 Altınova (<i>Alevküçük</i>)	281	133	148
072 Yakuplar	579	300	279	007 Arifler	180	89	91
073 Yassieynihan	235	114	121	008 Artıranlar	273	143	130
074 Yavı (<i>Yavu</i>)	589	290	299	009 Avcılar	176	69	107
075 Yaykın	912	449	463	010 Aydınlar	172	78	94
076 Yemişli	1 102	543	559	011 Ayvalı	1 142	560	582
077 Yenice (<i>Kavakçıyenice</i>)	502	278	224	012 Balı	499	230	269
078 Yeniler	355	180	175	013 Başköy	1 010	486	524
079 Yeşilköy	1 056	528	528	014 Beke (<i>Bege</i>)	273	122	151
080 Yukarıdolaylar	450	221	229	015 Beyköy	629	284	345
Toplam - Total	58 125	28 151	29 974	016 Bozbelen	764	387	377
1 Dağardı Bucağı				017 Burhan	282	131	151
000 Dağardı (<i>Gebeler</i>) (B.M.)	325	183	142	018 Cıvgalar	181	82	99
001 Bademli	223	92	131	019 Çakılı	228	113	115
002 Bedirler	357	185	172	020 Çaltılı	522	242	280
003 Çulhalar	125	58	67	021 Çamalan (<i>Alabarda</i>) ...	317	153	164
004 Dereköyü	195	83	112	022 Çardaklı	418	184	234
005 Dereyüzüdere	344	167	177	023 Çıkrıcak	270	131	139
006 Esenbağ (<i>Acemler</i>) ...	376	179	197	024 Çınarcık	209	96	113
007 Evciler	266	127	139	025 Çoban	753	341	412
008 Gilmanlar	446	220	226	026 Çobanlar	280	156	124
009 Hasanören (<i>Acemler</i>)	537	273	264	027 Çukur	1 317	657	660
010 İhlamur (<i>Gerni</i>)	341	166	175	028 Dağdemirli (<i>Abdusselam Demirli</i>)	147	70	77
011 İmranlar	264	121	143				
012 İnkaya	146	72	74				
013 Köleler	352	164	188				
014 Köşeler	196	104	92				

İlçe, Bucak ve Köy Muhtarlıkları itibariyle nüfus sayısı
Population by İlçe (District), Bucak (Sub-district) and Muhtarlık (Village)

Mevkiler Locality	Nüfus Population			Mevkiler Locality	Nüfus Population		
	Toplam Total	Erkek Male	Kadın Female		Toplam Total	Erkek Male	Kadın Female
029 Dedeler	314	144	170	069 Kıransıy (Kıransık) ...	678	338	340
030 Demirbilek	971	475	496	070 Kırkkavak	413	184	229
031 Derbent	816	388	428	071 Kışla	374	173	201
032 Derecik	704	335	369	072 Kışlademirli	393	176	217
033 Doğanlar	149	59	90	073 Kızılcukur	942	430	512
034 Dudaş	666	313	353	074 Kocayeri	144	64	80
035 Dulkadir	243	124	119	075 Kozluca			
036 Dutlar	165	78	87	(Merkez Kozluca)	194	95	99
037 Dümrekhüseyinpaşa ...	366	166	200	076 Köprücek	668	294	374
038 Dümrekulluköy	391	172	219	077 Köreken	98	48	50
039 Eğriöz	259	117	142	078 Köşeler	347	139	208
040 Elmağacı	395	194	201	079 Kuruçay	1 207	553	654
041 Elmalı	65	38	27	080 Nusratlar	257	126	131
042 Emirler	351	176	175	081 Opanözü	278	124	154
043 Erikli	212	105	107	082 Ovacık	507	250	257
044 Eşen	507	235	272	083 Öksüzler	90	35	55
045 Gazelyakup	657	326	331	084 Ömerler	769	369	400
046 Gevrekler	180	90	90	085 Ören	216	112	104
047 Göbel	763	326	437	086 Sekbandemirli	308	144	164
048 Gökçeyurt (Akcahilise)	51	33	18	087 Soluğanlar	152	66	86
049 Gölcük				088 Şahin	296	149	147
(Merkez Gölcük)	209	98	111	089 Şahmelek	336	146	190
050 Gümüşgölcük	219	109	110	090 Şapçı	313	143	170
051 Gümüşyeniköy	305	156	149	091 Şapçıdede	101	50	51
052 Güragaç	1 264	587	677	092 Şenlik (Ablum)	384	187	197
053 Güzelyurt	530	283	247	093 Tepecik (PTT)	1 593	679	914
054 Hamitabat	338	155	183	094 Tunçbilek (B) (PTT) ...	6 216	3 991	2 225
055 İsa	513	256	257	095 Uluçam (Alavebüyük)	221	98	123
056 Kadıköy	142	70	72	096 Üyücek	349	182	167
057 Karaköy (Merkez kara)	310	137	173	097 Vakıf	135	71	64
058 Karacakaş	262	133	129	098 Yağmurlu	330	158	172
059 Karakaya	210	111	99	099 Yataklı	239	112	127
060 Karakişi	236	108	128	100 Yeniköy (Merkez yeni)	823	401	422
061 Karapelit	524	240	284	101 Yörgüç	579	261	318
062 Kardeşir	176	82	94	Toplam - Total	47 718	23 589	24 129
063 Karcık	319	151	168	Bucak ve Köyler Toplamı	47 718	23 589	24 129
064 Kargılı	168	76	92	Taşvanlı İlçesi Toplamı	64 343	32 149	32 194
065 Karlı	318	149	169	İl Toplamı	439 967	224 041	215 926
066 Kavaklı	272	121	151				
067 Kayaarası (Şihir)	337	165	172				
068 Kayı	475	235	240				

İli : 44 MALATYA
Province of

399

İlçeler itibariyle şehir ve köy nüfusları, yüzölçümü ve nüfus yoğunluğu
City and village population, area, and density by "ilçe" (District)

İlçeler Districts	Toplam Total			Şehirler nüfusu City population (1)			Köyler nüfusu Village population (2)			Yüz ölçümü Area (km ²) (3)	Nüfus Yoğun- luğu Density (4)
	Toplam Total	Erkek Male	Kadın Female	Toplam Total	Erkek Male	Kadın Female	Toplam Total	Erkek Male	Kadın Female		
Toplam — Total	510 979	256 777	254 202	179 647	94 884	84 763	331 332	161 893	169 439	12 313	41
00 Merkez İlçe Province center	211 123	108 966	102 157	128 841	67 655	61 186	82 282	41 311	40 971	1 966	107
01 Akçadağ	53 439	27 114	26 325	7 540	4 577	2 963	45 899	22 537	23 362	1 193	44
02 Arapkir	24 291	11 550	12 741	7 793	3 952	3 841	16 498	7 598	8 900	956	25
03 Arguvan	21 851	10 775	11 076	2 439	1 231	1 208	19 412	9 544	9 868	1 037	21
04 Darende	41 831	20 290	21 541	7 929	3 989	3 940	33 902	16 301	17 601	2 020	20
05 Doğanşehir	39 487	19 948	19 539	5 974	3 144	2 830	33 513	16 804	16 709	1 290	30
06 Hekimhan	49 604	25 046	24 558	7 849	4 525	3 324	41 755	20 521	21 234	1 869	26
07 Pötürge	46 014	21 233	24 781	3 715	1 972	1 743	42 299	19 261	23 038	1 414	32
08 Yeşilyurt	23 339	11 855	11 484	7 567	3 839	3 728	15 772	8 016	7 756	568	41

(1) Şehir : İl ve ilçe merkezlerinin belediye sınırları içinde kalan alan.

(2) Köy : İl ve ilçe merkezlerinin belediye sınırları dışında kalan Bucak ile Köy Muhtarlıkları.

(3) Yüzölçümüne göller dahil değildir.

(4) Bir kilometrekareye düşen nüfus.

(1) City : Area within the municipal boundaries of Province and District centers.

(2) Village : Sub-district or Muhtarlık outside the municipal boundaries of Province and District centers.

(3) Lake surfaces are excluded.

(4) Population per square kilometer.

Nüfus grupları itibariyle Köyler sayısı ve nüfus toplamaları
Number of villages and total
of their inhabitants by population group

Nüfus grupları Population group	Köy sayısı Number of villages (1)	Nüfus toplamı Total population		
		Toplam Total	Erkek Male	Kadın Female
Toplam — Total	520	331 332	161 893	169 439
0 — 50	2	93	47	46
51 — 100	5	387	185	202
101 — 150	10	1 264	608	656
151 — 200	39	6 803	3 291	3 512
201 — 250	44	10 011	4 771	5 240
251 — 300	49	13 478	6 531	6 947
301 — 400	90	31 580	15 194	16 386
401 — 500	67	30 131	14 467	15 664
501 — 750	108	66 361	31 610	34 751
751 — 1000	40	34 969	16 646	18 323
1001 — 1250	16	17 714	8 610	9 104
1251 — 1500	15	20 238	9 923	10 315
1501 — 1750	3	4 859	2 297	2 562
1751 — 2000	6	11 212	5 475	5 737
2001 — 2250	6	12 825	6 760	6 065
2251 — 2500	5	11 877	5 964	5 913
2501 — 2750	3	7 789	4 026	3 763
2751 — 3000	1	2 818	1 460	1 358
3001 — 3250	2	6 187	3 332	2 855
3251 +	9	40 736	20 696	20 040

(1) Köy : İl ve ilçe merkezlerinin belediye sınırları dışında kalan Bucak ile Köy Muhtarlıkları.

(1) Village : Sub-district or muhtarlık outside the municipal boundaries of Province and District centers.

İli : 44 MALATYA
Province of

İlçe, Bucak ve Köy Muhtarlıkları itibariyle nüfus sayısı
Population by İlçe (District), Bucak (Sub-district) and Muhtarlık (Village)

Mevkiler Locality	Nüfus Population			Mevkiler Locality	Nüfus Population		
	Toplam Total	Erkek Male	Kadın Female		Toplam Total	Erkek Male	Kadın Female
00 Merkez İlçesi				009 Hisar-tepe			
Şehir	128 841	67 655	61 186	(Yukarıspendere)	264	134	130
0 Merkez Bucacı				010 Kamıştaş (Geveniş) ...	710	345	365
001 Bağtepe (Keşolar)	261	135	126	011 Kapıkaya (Manikan)	406	213	193
002 Bahçebaşı				012 Karatepe	252	129	123
(Orduzu) (B) (PTT) ...	4 513	2 292	2 221	013 Köpeksiz	217	116	101
003 Bindal (Bekirhıst)	377	204	173	014 Merdivanlar	108	63	45
004 Bulgulu	675	312	363	015 Pelitli (Talebin)	170	97	73
005 Cihadiye	636	337	299	016 Söğüt	424	191	233
006 Çamurlu	552	301	251	017 Tanışık (Kamin)	176	92	84
007 Dilek (B) (PTT)	3 427	1 754	1 673	018 Tokluca (Sevserek) ...	344	168	176
008 Furuncu	383	194	189	019 Uluköy (Alıkan)	712	387	325
009 Gölpınar	422	214	208	020 Yaygın			
010 Hacıhaliloğluçiftliği ...	445	215	230	(Halıkan) (B) (PTT) ...	2 503	1 314	1 189
011 Hanımınçiftliği	2 201	1 118	1 083	021 Yeniköy	156	82	74
012 Karagöz	523	265	258	Toplam - Total	10 233	5 130	5 103
013 Karahan	252	128	124	2 Eskimalatya Bucacı			
014 Karakaşçiftliği	184	95	89	000 Eskimalatya (BM) (B)	5 125	2 587	2 538
015 Karakavak	3 131	1 781	1 350	001 Adagören (Kilişik) ...	283	142	141
016 Karaköy	128	64	64	002 Ağıyazı (Rostuuşağı)	198	102	96
017 Konak (Yukarıbanazı)				003 Alışar	830	443	387
(B) (PTT)	3 471	1 878	1 593	004 Atabey	235	122	113
018 Küllümağara	615	313	302	005 Boran	313	150	163
019 Mahmutlu	416	213	203	006 Çolakoğlu			
020 Mandıra (Sütlüce)	560	289	271	(Çolakzade)	640	314	326
021 Samanköy	914	441	473	007 Fırat	226	113	113
022 Suluköy	301	162	139	008 Hasircılar	946	481	465
023 Şahnahan	702	375	327	009 Hatunsuyu	1127	573	554
024 Tepeköy	292	151	141	010 İmamlı	192	102	90
025 Topsöğüt	1 459	744	715	011 Kadıçayırı	49	26	23
026 Yaka (Bidim)	248	126	122	012 Kemerköprü	496	235	261
027 Yeşiltepe	7 825	3 886	3 939	013 Kösehüyük	162	81	81
Toplam - Total	34 913	17 987	16 926	014 Kuluşağı	494	229	265
1 Çolaklı Bucacı				015 Meydancık	368	171	197
000 Çolaklı (Cibas) (BM)	356	169	187	016 Şişman	212	97	115
001 Alhanuşağı	241	110	131	017 Toygar (Silbistan)	806	417	389
002 Balıkdereci	423	218	205	Toplam - Total	12 702	6 385	6 317
003 Bulutlu				3 Kale Bucacı			
(Aşağıspendere)	206	99	107	000 Bağlıca			
004 Düzyol (Hirango)	291	123	168	(Aşağımestikan) (BM)	504	233	271
005 Elmalı	235	117	118	001 Akkuşağı	444	197	247
006 Erenli (Bahri)	1 399	636	763	002 Bent	841	420	421
007 Gülümüşağı	453	233	220	003 Çanakçı	307	144	163
008 Hacıyusufklar	187	94	93	004 Dedeköy	340	154	186
				005 Dursuldu (Ebemedik)	152	66	86

İlçe, Bucak ve Köy Muhtarlıkları itibariyle nüfus sayısı
Population by İlçe (District), Bucak (Sub-district) and Muhtarlık (Village)

Mevkiler Locality	Nüfus Population			Mevkiler Locality	Nüfus Population		
	Toplam Total	Erkek Male	Kadın Female		Toplam Total	Erkek Male	Kadın Female
006 Düztarla (<i>Zeykan</i>) ...	600	269	331	Bucak ve Köyler Toplamı	82 282	41 311	40 971
007 Erdemli	691	328	363				
008 Gülenköy (<i>Hanedo</i>) ...	183	71	112	Merkez İlçesi Toplamı	211 123	108 966	102 157
009 İkizpınar (<i>Tango</i>)	577	286	291				
010 Kale (PTT)	358	176	182				
011 Karaağaç (<i>Arapuşağı</i>) ...	352	178	174	01 Akçadağ İlçesi			
012 Kıyıcak (<i>Pırot</i>)	1 075	512	563	Şehir	7 540	4 577	2 963
013 Kozluk	582	265	317				
014 Kumluyazı (<i>Butun</i>) ...	345	154	191				
015 Mahmutdursun	282	132	150	0 Merkez Bucağı			
016 Salkımlı				001 Aliçeri	268	133	135
<i>Yukarımestikan</i>)	655	328	327	002 Altınlı (<i>Kiremis</i>)	431	220	211
017 Sarıot	248	128	120	003 Aşağıörükçü	427	226	201
018 Tepebaşı				004 Bayramuşağı	623	284	339
(<i>Kesirik-Anılmış</i>)	798	349	449	005 Bölüklü (<i>Beksenbere</i>) ...	486	243	243
019 Üçdeğirmen (<i>Bekiran</i>)	241	99	142	006 Büyükçemiş	239	113	126
020 Yenidamlar (<i>Bürütün</i>)	390	165	225	007 Çatıol (<i>Bahri</i>) (PTT)	1 851	884	967
Toplam - Total	9 965	4 654	5 311	008 Dedeköy	515	255	260
				009 Derinboğaz (<i>Ancar</i>) ...	464	219	245
4 Yazihan Bucağı				010 Develi	585	271	314
000 Yazihan (BM) (PTT)	1 450	780	670	011 Doğanlar	1 436	673	763
001 Akyazı	210	108	102	012 Duranlar (<i>Musturu</i>) ...	285	146	139
002 Alican	229	99	130	013 Dümüklü	299	136	163
003 Ambarcık	495	255	240	014 Esenli	133	59	74
004 Balaban	391	196	195	015 Göktarla (<i>Pertek</i>)	148	65	83
005 Bereketli (<i>Çermiğe</i>) ...	377	196	181	016 Gülpınar	645	303	342
006 Boyaca	401	221	180	017 Güzyurdu (<i>Eğin</i>)	549	268	281
007 Böğürtlen	358	173	185	018 Hançerli	325	165	160
008 Buzluk (<i>Ansur</i>)	631	341	290	019 Hisardere (<i>Kalikasa</i>) ...	177	88	89
009 Çivril	214	93	121	020 İhcak	541	328	213
010 Dedekargın	188	83	105	021 İkinciler	674	330	344
011 Duracasu (<i>Birmik</i>) ...	677	319	358	022 Kadıbrahim	508	235	273
012 Eğribük	746	363	383	023 Karamağara	258	127	131
013 Fethiye	1 957	982	975	024 Karanlıkdere	768	375	393
014 Gövük	311	154	157	025 Karapınar	2 238	1 461	777
015 Hamidiye	566	272	294	026 Keklikpınarı			
016 İriağaç	916	411	505	(<i>Kürtabdal</i>)	534	267	267
017 Karaca	1 101	506	595	027 Keller	378	190	188
018 Korucak	180	88	92	028 Kesmece (<i>Tefik</i>)	216	101	115
019 Kömüşhan	315	161	154	029 Kırkpınar	374	166	208
020 Mısırdere	440	209	231	030 Kotangözü	658	312	346
021 Pirinçli (<i>Atıkan</i>)	185	93	92	031 Kömekavak	221	119	102
022 Sinanlı	1 389	686	703	032 Mihmanlı	279	141	138
023 Sürür	398	196	202	033 Muratlı	136	70	66
024 Tecirli	344	170	174	034 Ören (B) (PTT)	2 372	1 196	1 176
Toplam - Total	14 469	7 155	7 314	035 Pınarlıgeçit (<i>Hagüğe</i>)	519	249	270

İlçe, Bucak ve Köy Muhtarlıkları itibariyle nüfus sayısı
Population by İlçe (District), Bucak (Sub-district) and Muhtarlık (Village)

Mevkiler Locality	Nüfus Population			Mevkiler Locality	Nüfus Population		
	Toplam Total	Erkek Male	Kadın Female		Toplam Total	Erkek Male	Kadın Female
036 Resuluşağı	357	174	183	Bucak ve Köyler Toplamı	45 899	22 537	23 362
037 Sarıhacı	652	275	377				
038 Şeyhler	782	368	414	Akçadağ İlcesi Toplamı	53 439	27 114	26 325
039 Yağmurlu	928	426	502				
040 Yalınbudak (<i>Şimsir</i>) ...	231	97	134				
041 Yalınkaya (<i>Penfik</i>) ...	512	238	274	2 Arapkir İlcesi			
042 Yaylımlı (<i>Kacıklı</i>)	533	229	304				
043 Yukarıörükçü	683	303	380	Şehir	7 793	3 952	3 841
Toplam - Total	25 238	12 528	12 710				
1 Kürecik Bucacı				0 Merkez Bucacı			
000 Kepez (BM) (PTT) ...	2 566	1 327	1 239	001 Aktaş (<i>Koçu</i>)	997	450	547
001 Aksüt (<i>Tapkin</i>)	208	98	110	002 Boğazlı (<i>Semeği</i>)	316	152	164
002 Bekiruşağı	796	381	415	003 Budak			
003 Çakılpinarı (<i>Bilamuşağı</i>)	323	147	176	(<i>Peğnikevranebeyi</i>)	434	219	215
004 Çevirme	259	106	153	004 Çaybaşı (<i>Peküsü</i>)	110	48	62
005 Darıca	1 290	615	675	005 Çiğnir	391	155	236
006 Durulova				006 Çimen	178	80	98
(<i>Körsüleymanlı</i>)	501	243	258	007 Düzce (<i>Pağnikundi</i>) ...	327	163	164
007 Dutlu (<i>Balohacı</i>)	296	156	140	008 Eymir	715	293	422
008 Düvencik (<i>Şemşit</i>) ...	484	241	243	009 Gözeli (<i>Mişelli</i>)	172	87	85
009 Gürkaynak (<i>Kelanlı</i>) ...	479	200	279	010 Günyüzü (<i>Gebük</i>)	249	107	142
010 Harunuşağı	988	436	552	011 Kayakesen	236	112	124
011 Kahyalı	746	352	394	012 Kuru (<i>Tepte</i>)	894	378	516
012 Kasımuşağı	570	233	337	013 Onar	745	301	444
013 Kaynak	162	84	78	014 Ormansırtı (<i>Cücügen</i>)	362	168	194
014 Taşevler (<i>Amuklu</i>) ...	974	481	493	015 Selamlı	241	113	128
015 Tataruşağı	572	280	292	016 Suceyin	887	407	480
016 Yenipınar	512	242	270	017 Sugeçti (<i>Arhut</i>)	415	178	237
017 Yukarıkozluca	2 332	1 200	1 132	018 Şağlıuşağı	222	101	121
Toplam - Total	14 058	6 822	7 236	019 Tarhan (<i>Aşağıdecde</i>) ...	381	167	214
2 Levent Bucacı				020 Taşdıbek (<i>Yukarıdecde</i>)	284	134	150
000 Levent (BM) (PTT) ...	334	169	165	021 Yaylacık (<i>Şepik</i>)	252	115	137
001 Bağ	436	216	220	022 Yukarıyabanlı	188	83	105
002 Büyükköy	559	253	306	Toplam - Total	8 996	4 011	4 985
003 Çatalbahçe (<i>Samah</i>) ...	478	241	237	1 Taşdelen Bucacı			
004 Çobanuşağı	597	259	338	000 Taşdelen (<i>Mutmur</i>)			
005 Esenbey (<i>Kolalar</i>)	1 306	646	660	(BM)	431	218	213
006 Kayadibi	476	237	239	001 Alıçlı (<i>Hastek</i>)	343	143	200
007 Kolköy	508	279	229	002 Bacalı	162	87	75
008 Kozalak (<i>Hartut</i>)	878	409	469	003 Bostancık	1 255	625	630
009 Kurtuşağı	250	119	131	004 Çakırsu (<i>Amran</i>)	414	188	226
010 Küçükkürne	340	156	184	005 Deregezen	397	196	201
011 Mezrea	283	135	148	006 Esikli	363	192	171
012 Sakalızun	158	68	90	007 Gebeli	260	117	143
Toplam - Total	6 603	3 187	3 416	008 Karaca			
				(<i>Eskiarapkir</i>)	515	241	274

İlçe, Bucak ve Köy Muhtarlıkları itibarıyla nüfus sayısı
Population by İlçe (District), Bucak (Sub-district) and Muhtarlık (Village)

Mevkiler Locality	Nüfus Population			Mevkiler Locality	Nüfus Population		
	Toplam Total	Erkek Male	Kadın Female		Toplam Total	Erkek Male	Kadın Female
009 Kaynak (<i>Horan</i>)	175	83	92	024 Koçak (<i>Mamusa</i>)	165	77	88
010 Kazanç (<i>Memefir</i>)	495	228	267	025 Konakbaşı (<i>Abbasi</i>) ...	312	147	165
011 Kılıçlı	514	227	287	026 Koyuncu (<i>Gürge</i>)	560	270	290
012 Konducak (<i>Satikli</i>) ...	367	187	180	027 Kuyudere (<i>Mimayik</i>)	426	213	213
013 Pirali	224	98	126	028 Morhamam	390	196	194
014 Sinikli	496	246	250	029 Tarlacık (<i>Emtir</i>)	403	182	221
015 Sipahıuşağı	325	162	163	030 Tatkinik	287	139	148
016 Ulaçlı (<i>Deregen</i>)	291	145	146	031 Yamaç (<i>Musadi</i>)	459	220	239
017 Yazılı (<i>Saldek</i>)	475	204	271	032 Yayıklı	223	97	126
Toplam - Total	7 502	3 587	3 915	033 Yazıbaşı (<i>Narmikan</i>)	1 548	797	751
Bucak ve Köyler Toplamı	16 498	7 598	8 900	034 Yeniköy (<i>Urüyeniköy</i>)	60	28	32
Arapkir İlçesi Toplamı	24 291	11 550	12 741	035 Yenisu (<i>Kızıluşağı</i>) ...	260	123	137
				036 Yukarısülmenli	632	314	318
				Toplam - Total	15 491	7 574	7 917
				1 Çobandere Bucacı			
				000 Yoncalı (<i>Birik</i>) (BM)	353	182	171
03 Arguvan İlçesi				001 Alhazuşağı	458	227	231
Şehir	2 439	1 231	1 208	002 Çobandere (<i>Şotik</i>) ...	1 145	598	547
0 Merkez Bucacı				003 Göçeruşağı	364	172	192
001 Akören	280	147	133	004 Gökağaç	500	242	258
002 Armutlu				005 Kömürlük	289	148	141
(<i>Arpayazı-Kuşu</i>)	273	135	138	006 Kuruttaş	268	133	135
003 Asar	431	205	226	007 Sığircuşağı	544	268	276
004 Asmaca	218	115	103	Toplam - Total	3 921	1 970	1 951
005 Aşağısülmenli	623	298	325	Bucak ve Köyler Toplamı	19 412	9 544	9 868
006 Bahçeli (<i>Malyan</i>)	505	255	250	Arguvan İlçesi Toplamı	21 851	10 775	11 076
007 Bozan	174	89	85				
008 Bozburun (<i>Parçukan</i>) ...	747	378	369	04 Darende İlçesi			
009 Çavuş	373	181	192	Şehir	7 929	3 989	3 940
010 Çayırılı (<i>Arakil</i>)	280	126	154	0 Merkez Bucacı			
011 Çevreli (<i>Musu</i>)	317	149	168	001 Ağlyazı (<i>Dumanlı</i>) ...	1 317	625	692
012 Doydum	123	55	68	002 Akbaba	348	172	176
013 Ermişli				003 Ayvalı (B) (PTT)	2 818	1 460	1 358
(<i>Germişli</i>) (PTT)	663	318	345	004 Başdirek (<i>Palanga-</i>			
014 Eymir	465	232	233	<i>Aşudupalangası</i>)	312	124	188
015 Gümüşlü	178	89	89	005 Çukurkaya (<i>Fenk</i>)	335	147	188
016 Güngören (<i>Kadabela</i>)	259	127	132	006 Gedikağzı (<i>Mengelis</i>)...	932	433	499
017 Güveçli (<i>Maman</i>)	730	379	351	007 Güdül	91	55	36
018 İçmece (<i>Çermik</i>)	558	260	298	008 Günpınar			
019 İsaköy	1 046	474	572	(<i>Aşudu</i>) (PTT)	553	222	331
020 Karababa	360	186	174	009 İrmaklı (<i>Mezgidan</i>) ...	724	324	400
021 Karahüyük	758	365	393				
022 Kışla	126	71	55				
023 Kızık (<i>Kınık</i>)	279	137	142				

İlçe, Bucak ve Köy Muhtarlıkları itibariyle nüfus sayısı
Population by İlçe (District), Bucak (Sub-district) and Muhtarlık (Village)

Mevkiler Locality	Nüfus Population			Mevkiler Locality	Nüfus Population		
	Toplam Total	Erkek Male	Kadın Female		Toplam Total	Erkek Male	Kadın Female
010 Karadığın	337	174	163	017 Kümüklü	267	127	140
011 Kavak	82	35	47	018 Sofular	933	494	439
012 Kurudere	44	21	23	019 Sultanlı	436	221	215
013 Sakızlı	530	228	302	020 Temüklü	346	172	174
014 Yarımca	165	89	76	021 Yukarıselimli	763	341	422
015 Yazıköy	630	278	352	022 Yünlüce (Alvar)	624	301	323
016 Yenice	1 962	954	1 008	Toplam - Total	12 902	6 343	6 559
017 Yeniköy	1 066	523	543	Bucak ve Köyler Toplamı	33 902	16 301	17 601
Toplam - Total	12 246	5 864	6 382	Darende İlcesi Toplamı	41 831	20 290	21 541
1 Balaban Bucağı				05 Doğanşehir İlcesi			
000 Balaban (Gerimter)				Şehir	5 974	3 144	2 830
(BM) (B) (PTT)	1 761	872	889	0 Merkez Bucağı			
001 Akçatoprak (Miğdi) ...	410	190	220	001 Altıntop	222	110	112
002 Aşağıulupınar				002 Beğre	915	449	466
(Aşağısertek) (B) (PTT)	2 139	986	1 153	003 Bıçakçı	589	314	275
003 Başkaya (Melik)	548	265	283	004 Çavuşlu	385	197	188
004 Çaybaşı (Cade)	200	97	103	005 Çıglık	779	399	380
005 Çınar	346	171	175	006 Çömlekoba			
006 Hisarcık (Kötükale) ...	443	199	244	(Cezveobası)	357	181	176
007 Ilıca (Palanga)	1 267	607	660	007 Dedeyazı (Dedefengi)...	991	464	527
008 Karabayır	289	138	151	008 Elmalı	1 109	564	545
009 Karşıyaka (Medişeyh)	207	96	111	009 Eskiköy	600	296	304
010 Yeşiltaş (İsbekçür) ...	307	152	155	010 Fındık	1 095	542	553
011 Yukarıulupınar				011 Gürobası	382	184	198
(Yukarısetrek)	837	321	516	012 Gövdeli (Murata)	944	482	462
Toplam - Total	8 754	4 094	4 660	013 Günedoğru			
2 Kuluncak (Ayvalı)				(Harapşehir)	1 062	544	518
Bucağı				014 Kadılı	440	214	226
000 Kuluncak (BM)	2 416	1 275	1 141	015 Kapıdere	540	265	275
001 Aşağıselimli	252	119	133	016 Karabahşili	737	369	368
002 Başören	454	205	249	017 Karaterzi	951	467	484
003 Bıçır	678	310	368	018 Kelhalil	353	175	178
004 Bıyıkboğazı	311	152	159	019 Koçdere			
005 Ciritbelen	267	136	131	(Meletderesi)	331	168	163
006 Çayköyü	281	131	150	020 Küçükklü	313	159	154
007 Darılı (Çörmü)	404	183	221	021 Örencik (Kılılı)	815	392	423
008 Gögebakan	294	134	160	022 Polat (B) (PTT)	3 721	1 873	1 848
009 İlisuluk	835	409	426	023 Polatderesi	586	282	304
010 Karaçayır	411	203	208	024 Söğüt	1 154	560	594
011 Karıncalık	531	289	242	025 Suçatı	484	239	245
012 Karlık	212	93	119	026 Satırobası	157	78	79
013 Kaynarca	322	145	177				
014 Kızılhisar	1 207	607	600				
015 Kızılmağara	343	161	182				
016 Konaktepe (Tersihan)	315	135	180				

İlçe, Bucak ve Köy Muhtarlıkları itibariyle nüfus sayısı
Population by İlçe (District), Bucak (Sub-district) and Muhtarlık (Village)

Mevkiler Locality	Nüfus Population			Mevkiler Locality	Nüfus Population		
	Toplam Total	Erkek Male	Kadın Female		Toplam Total	Erkek Male	Kadın Female
027 Topraktepe	1 083	508	575	021 Karadere	685	334	351
028 Yolukuru (Mızgı)	421	211	210	022 Karaköçek	409	196	213
029 Yuvalı (Şavikli)	359	164	195	023 Kavacık (Sıcanuşağı)	165	86	79
Toplam - Total	21 875	10 850	11 025	024 Kocaöz (B) (PTT) ...	2 008	1 015	993
1 Sürge Bucacı				025 Koşar (Şabolar)	171	92	79
000 Sürge (BM) (B) (PTT)	3 557	1 834	1 723	026 Kozdere	674	313	361
001 Erkenek (B) (PTT) ...	4 386	2 238	2 148	027 Mollaibrahim	247	125	122
002 Hudut (Hudutçılık) ...	434	211	223	028 Salıcık	275	133	142
003 Karanlıkdere	339	179	160	029 Sarıkız	967	484	483
004 Kurucaova	2 075	1 068	1 007	030 Yağca	276	138	138
005 Reşadiye (Doğaca) ...	481	241	240	031 Yayladam (Ziğelli) ...	863	440	423
006 Savaklı (Abdulharap)	366	183	183	032 Yeşilpınar (Katilköy)	355	162	193
Toplam - Total	11 638	5 954	5 684	033 Yüreктаşı (Halican) ...	260	134	126
Bucak ve Köyler Toplamı	33 513	16 804	16 709	034 Yukarıkırmanlı	766	368	398
Doğanşehir İlcesi				Toplam - Total	20 579	10 191	10 388
Toplamı	39 487	19 948	19 539	1 Hasaңcelebi Bucacı			
06 Hekimhan İlcesi				000 Hasaңcelebi (BM) (B)			
Şehir	7 849	4 525	3 324	(PTT)	2 164	1 112	1 052
0 Merkez Bucacı				001 Akmağara	898	433	465
001 Akpınar	521	255	266	002 Bahçedamı	215	117	98
002 Aksütlü (Hırın)	269	141	128	003 Başak	1 311	629	682
003 Aşağıkırmanlı	675	342	333	004 Başkımk	1 172	587	585
004 Aşağısazlıca	512	258	254	005 Çimenlik	151	76	75
005 Ballıkaya (Mezirme) ...	701	343	358	006 Davulgu	366	183	183
006 Başkavak (Mihail) ...	246	119	127	007 Dereyurt	167	80	87
007 Beykent (Ardahan) ...	190	94	96	008 Dikili	64	30	34
008 Boğazgören (Şırzı) ...	336	164	172	009 Karapınar	371	207	164
009 Budaklı	250	116	134	010 Köylüköyü	707	361	346
010 Çanakpınar	464	231	233	011 Sazlıca	849	433	416
011 Çulhalı	594	269	325	012 Taşoluk	486	242	244
012 Dereköy	110	62	48	013 Yeşilkale	230	105	125
013 Deveci (PTT)	206	115	91	Toplam - Total	9 151	4 595	4 556
014 Dumlu (Ayaslı)	312	159	153	2 Kuşunlu Bucacı			
015 Dursunlu	871	430	441	000 Kuşunlu (BM) (PTT)	1 055	527	528
016 Güvenç	256	128	128	001 Ağılbaşı			
017 Güzelyurt (Aşağı- güzüngüt) (B) (PTT) ...	4 711	2 354	2 357	(Engüzek) (B) (PTT)	2 453	1 212	1 241
018 Hacılar	321	167	154	002 Barındır (Cafikli)	630	289	341
019 Haydarođlu	300	154	146	003 Cecimli (Halavın)	712	335	377
020 İğdir	613	270	343	004 Çelikli (Kırçan)	322	149	173
				005 Delihasañyurdu	244	126	118
				006 Dikenli	350	164	186
				007 Epreme	757	374	383
				008 Erecek (İbocuk)	572	276	296
				009 Gelengeç	615	284	331
				010 Gökçeören	687	321	366

İlçe, Bucak ve Köy Muhtarlıkları itibariyle nüfus sayısı
Population by İlçe (District), Bucak (Sub-district) and Muhtarlık (Village)

Mevkiler Locality	Nüfus Population			Mevkiler Locality	Nüfus Population		
	Toplam Total	Erkek Male	Kadın Female		Toplam Total	Erkek Male	Kadın Female
011 Güçlü (<i>Zahmeddin</i>) ...	670	295	375	026 Pazarcık	1 705	809	896
012 Günerli (<i>Tanıklı</i>)	627	308	319	027 Taşmış	1 448	664	784
013 Kerimli	340	180	160	028 Tatlıcak (<i>Şeferan</i>)	477	209	268
014 Kızılyatak	413	186	227	029 Teluşağı	477	213	264
015 Ozan	400	188	212	030 Tosunlu (<i>Şirotarakso</i>)	345	164	181
016 Sadıklı	190	89	101	031 Uyanık (<i>Körhane</i>)	165	78	87
017 Söğüt	285	125	160	032 Uzunhüseyin	236	108	128
018 Tahtalı	478	214	264	033 Uzunkoru (<i>Derezarotu</i>)	482	201	281
019 Uzunhasan	225	93	132	034 Yediyol (<i>Perçikan</i>) ...	168	74	94
Toplam - Total	12 025	5 735	6 290	Toplam - Total	18 629	8 520	10 109
Bucak ve Köyler Toplamı	41 755	20 521	21 234	1 Doğanıyol Bucacı			
Hekimhan İlcesi Toplamı	49 604	25 046	24 558	000 Doğanıyol (<i>Keferdiz-şiro</i>) (BM) (B) PTT ...	2 304	1 081	1 223
07 Pötürge İlcesi				001 Akkent (<i>Hüsükkan</i>) ...	285	118	167
Şehir	3 715	1 972	1 743	002 Behramlı	254	105	149
0 Merkez Bucacı				003 Burç	287	136	151
001 Akça (<i>Bekiran</i>)	325	136	189	004 Damlı	383	163	220
002 Aktarla (<i>Makö</i>)	726	336	390	005 Gevheruşağı	615	288	327
003 Arınlı (<i>Savit</i>)	406	185	221	006 Gökçe (<i>Ağvan</i>) (PTT)	1 920	921	999
004 Arslankent (<i>Kamkine</i>)	545	232	313	007 Gümüşlü (<i>Zeruşağı</i>)...	460	183	277
005 Bakımlı (<i>Haraba</i>)	623	298	325	008 Koldere (<i>Mamaş</i>)	677	306	371
006 Bayırköy (<i>Zahmana</i>) ...	465	202	263	009 Konurtay (<i>Haskent</i>) ...	552	241	311
007 Belerköy (<i>Şimli</i>)	703	282	421	010 Köklükaya (<i>Midye</i>) ...	571	246	325
008 Bölükkaya (<i>Hüsüküşağı</i>)	897	384	513	011 Mezrea	244	106	138
009 Bölünmez (<i>Kızıuşağı</i>)	487	235	252	012 Örencik (<i>Virancık</i>) ...	429	166	263
010 Çayköy (<i>Pazköy</i>)	377	170	207	013 Poyraz	199	78	121
011 Çıgırlı (<i>Halleberk</i>)	345	149	196	014 Ulutaş (<i>Hellegwan</i>) ...	377	154	223
012 Çukuroymağı	182	78	104	015 Yalınca (<i>Tılmo</i>)	180	73	107
013 Düvenlik (<i>Ersele</i>)	715	306	409	016 Yamaç	227	93	134
014 Erdemler (<i>Çeluşağı</i>) ...	142	51	91	Toplam - Total	9 964	4 458	5 506
015 Esencik (<i>Havo</i>)	563	261	302	2 Tepehan Bucacı			
016 Gözlüce (<i>Mavrato</i>) ...	332	164	168	000 Sinan (BM) (PTT)	1 005	440	565
017 Gündeğer (<i>Marasoulya</i>)	385	181	204	001 Aliçeri	386	176	210
018 Gündüz (<i>Babik</i>)	753	319	434	002 Alihan	448	233	215
019 Karahüseyin	343	156	187	003 Arıtoprak (<i>Alkasmustafa</i>)	509	232	277
020 Karşıkaya	639	326	313	004 Başmezrea	351	168	183
021 Koçköy (<i>Lar</i>)	151	68	83	005 Büyükköz (<i>Çirik</i>)	694	320	374
022 Kökpınar (<i>Poskıran</i>)	1 761	862	899	006 Çayören (<i>Alagisferik</i>)	682	301	381
023 Meşedibi (<i>Bekirülya</i>) ...	267	138	129	007 Dikilitaş	653	293	360
024 Ormaniçi (<i>Titrin</i>)	492	241	251	008 Esenlik	90	37	53
025 Örmeli (<i>Şirazarato</i>) ...	502	240	262	009 Gökçeli (<i>Gertan</i>)	998	441	557
				010 Kayadere (<i>Zinan</i>)	524	245	279
				011 Korucak (<i>Alkaskormustafa</i>)	330	164	166

İli : 44 MALATYA
Province of

407

İlçe, Bucak ve Köy Muhtarlıkları itibariyle nüfus sayısı
Population by İlçe (District), Bucak (Sub-district) and Muhtarlık (Village)

Mevkiler Locality	Nüfus Population			Mevkiler Locality	Nüfus Population		
	Toplam Total	Erkek Male	Kadın Female		Toplam Total	Erkek Male	Kadın Female
012 Körme	369	175	194	004 Doğangeçit (Mamazar)	228	120	108
013 Nohutlu	1 606	691	915	005 Görgü (Cafana)	1 328	709	619
014 Sorguçlu (Şükran)	954	451	503	006 Gözene	1 313	655	658
015 Söğütlü (Budalaşağı)	454	222	232	007 Gündüzbey (B)	3 056	1 551	1 505
016 Taştepe (Alireş)	455	210	245	008 Işıklı (Budalaşağı) ...	300	140	160
017 Tekederesi	404	204	200	009 İkizce			
018 Uzuntaş (Peraş)	1 212	545	667	(Yazlık-Aşağıhaçuva) ...	585	313	272
019 Üçkaya (Tahniç)	207	101	106	010 Kadiruşağı	581	276	305
020 Yandere (Haydaran) ...	650	293	357	011 Kırlangıç	290	143	147
021 Yazıca (Alagisyazı) ...	725	341	384	012 Kozlu	658	360	298
Toplam - Total	13 706	6 283	7 423	013 Kuşdoğan	388	181	207
Bucak ve Köyler Toplamı	42 299	19 261	23 038	014 Kuyulu	370	189	181
Pötürge İlçesi Toplamı	46 014	21 233	24 781	015 Oluklu (Zeydanlı)	213	93	120
08 Yeşilyurt İlçesi				016 Onatlı (Kilise)	394	186	208
Şehir	7 567	3 839	3 728	017 Seyituşağı	443	248	195
0 Merkez Bucağı				018 Üçgöze (Rafa)	212	118	94
001 Atalar				019 Yakınca			
(Yufarıhaçuva)	703	346	357	(Kilayık) (B)	2 720	1 385	1 335
002 Bostanbaşı (Barguzu)...	1 270	629	641	020 Yalınkaya (Mendol) ...	258	133	125
003 Çayırköy (Pirpirim) ...	462	241	221	Toplam - Total	15 772	8 016	7 756
				Bucak ve Köyler Toplamı	15 772	8 016	7 756
				Yeşilyurt İlçesi Toplamı	23 339	11 855	11 484
				İl Toplamı	510 979	256 777	254 202

İli : 45 MANİSA
Province of

İlceler itibariyle şehir ve köy nüfusları, yüzölçümü ve nüfus yoğunluğu
City and village population, area, and density by "ilçe" (District)

İlceler Districts	Toplam Total			Şehirler nüfusu City population (1)			Köyler nüfusu Village population (2)			Yüz ölçümü Area (km ²) (3)	Nüfus Yoğun- luğu Density (4)
	Toplam Total	Erkek Male	Kadın Female	Toplam Total	Erkek Male	Kadın Female	Toplam Total	Erkek Male	Kadın Female		
Toplam — Total	805 650	405 339	400 311	299 202	155 126	144 076	506 448	250 213	256 235	13 810	58
00 Merkez İlçe Province center	128 031	67 035	60 996	72 276	39 166	33 110	55 755	27 869	27 886	2 125	60
01 Akhisar	129 132	64 645	64 487	48 796	24 593	24 203	80 336	40 052	40 284	1 980	65
02 Alaşehir	64 835	32 211	32 624	20 075	10 039	10 036	44 760	22 172	22 588	977	66
03 Demirci	47 323	23 623	23 700	13 007	6 845	6 162	34 316	16 778	17 538	1 233	38
04 Gördes	40 337	20 005	20 332	7 361	3 692	3 669	32 976	16 313	16 663	1 052	38
05 Kırkağaç	34 421	17 855	16 566	14 072	7 721	6 351	20 349	10 134	10 215	543	63
06 Kula	36 320	17 766	18 554	9 891	5 089	4 802	26 429	12 677	13 752	960	37
07 Salihli	94 099	46 896	47 203	34 478	17 698	16 780	59 621	29 198	30 423	1 302	72
08 Sarıgöl	27 281	13 128	14 153	5 864	2 914	2 950	21 417	10 214	11 203	423	64
09 Saruhanlı	58 880	28 650	30 230	7 625	3 656	3 969	51 255	24 994	26 261	898	65
10 Selendi	21 144	10 411	10 733	3 384	1 811	1 573	17 760	8 600	9 160	751	28
11 Soma	43 797	22 788	21 009	21 387	11 179	10 208	22 410	11 609	10 801	826	53
12 Turgutlu	80 050	40 326	39 724	40 986	20 723	20 263	39 064	19 603	19 461	740	108

(1) Şehir : İl ve ilçe merkezlerinin belediye sınırları içinde kalan alan.

(2) Köy : İl ve ilçe merkezlerinin belediye sınırları dışında kalan Bucak ile Köy Muhtarlıkları.

(3) Yüzölçümüne göller dahil değildir.

(4) Bir kilometrekareye düşen nüfus.

(1) City : Area within the municipal boundaries of Province and District centers.

(2) Village : Sub-district or Muhtarlık outside the municipal boundaries of Province and District centers.

(3) Lake surfaces are excluded.

(4) Population per square kilometer.

Nüfus grupları itibariyle Köyler sayısı ve nüfus toplamı

Number of villages and total
of their inhabitants by population group

Nüfus grupları Population group	Köy sayısı Number of villages	Nüfus toplamı Total population		
		Toplam Total	Erkek Male	Kadın Female
Toplam — Total	815	506 448	250 213	256 235
0 — 50	7	201	116	85
51 — 100	25	1 988	1 040	948
101 — 150	35	4 429	2 258	2 171
151 — 200	69	12 223	6 115	6 108
201 — 250	74	16 430	8 230	8 200
251 — 300	70	19 308	9 591	9 717
301 — 400	111	37 956	18 860	19 096
401 — 500	111	49 487	24 727	24 760
501 — 750	141	85 423	42 020	43 403
751 — 1000	64	54 686	26 896	27 790
1001 — 1250	29	33 094	16 218	16 876
1251 — 1500	18	24 698	11 987	12 711
1501 — 1750	14	22 547	10 776	11 771
1751 — 2000	5	9 273	4 465	4 808
2001 — 2250	8	16 708	8 414	8 294
2251 — 2500	10	23 439	11 569	11 870
2501 — 2750	2	5 149	2 456	2 693
2751 — 3000	4	11 482	5 610	5 872
3001 — 3250	7	21 734	10 385	11 349
3251 +	11	56 193	28 480	27 713

(1) Köy : İl ve ilçe merkezlerinin belediye sınırları dışında kalan Bucak ile Köy Muhtarlıkları.

(1) Village : Sub-district or muhtarlık outside the municipal boundaries of Province and District centers.

İlçe, Bucak ve Köy Muhtarlıkları itibariyle nüfus sayısı
Population by ilçe (District), Bucak (Sub-district) and Muhtarlık (Village)

Mevkiler Locality	Nüfus Population			Mevkiler Locality	Nüfus Population		
	Toplam Total	Erkek Male	Kadın Female		Toplam Total	Erkek Male	Kadın Female
00 Merkez İlçesi				003 Sancaklığdecik	1 462	733	729
Şehir	72 276	39 166	33 110	004 Sancaklıkayadibi	202	110	92
0 Merkez Bucacı				005 Sancaklıköseler	1	1	—
001 Aşağıçobanisa				006 Sancaklıtuzunçınar	352	179	173
(Ceditçobanisa) (B) (PTT)	3 112	1 518	1 594	Toplam - Total	6 905	3 434	3 471
002 Ayvacık				2 Muradiye Bucacı			
(Beyazitidisani)	6	4	2	000 Muradiye (Hamidiye)			
003 Belenyenice	380	202	178	(B.M.) (B) (PTT)	5 413	2 684	2 729
004 Çavuşoğlu	298	165	133	001 Akgedik	323	165	158
005 Gökbel	484	235	249	002 Bağyolu			
006 Gökçeler (Manastır) ...	70	36	34	(Çerkezsultaniye)	302	148	154
007 Hacıhaliller (PTT)	2 403	1 091	1 312	003 Beydere	71	39	32
008 Halitli	514	254	260	004 Emlakdere (Dereköy)	414	227	187
009 Hamzabeyli	1 713	720	993	005 Evrenos	220	127	93
010 Horozköy	3 327	1 690	1 637	006 Gürle	189	104	85
011 Kağan	330	174	156	007 Karaali	629	328	301
012 Kale	193	100	93	008 Sarımasuhlar	210	105	105
013 Kalemli	582	310	272	009 Şamar	212	110	102
014 Karaağaçlı (PTT)	1 882	891	991	010 Uzunburun	92	46	46
015 Karakoca	107	51	56	011 Yağcılar	694	357	337
016 Karayenice	743	361	382	Toplam - Total	8 769	4 440	4 329
017 Kayapınar	171	88	83	3 Osmancalı Bucacı			
018 Keçeli	350	169	181	000 Osmancalı (B.M.) (PTT)	692	335	357
019 Mahfeller	29	19	10	001 Akçaköy	154	75	79
020 Örnek	539	247	292	002 Asmacık	147	83	64
021 Sarıarslan	453	255	198	003 B. Sümbüller			
022 Selimşahlar	2 027	1 111	916	(Demircisümbüller)	231	127	104
023 Tekeliler	341	185	156	004 Dazyurt	441	210	231
024 Tepecik	750	383	367	005 Durasıllı	341	173	168
025 Tilkisüleymaniye	1 064	520	544	006 Düzen	370	183	187
026 Turgutalp	50	33	17	007 İlyascılar	299	145	154
027 Unçuboz	304	155	149	008 Karahmetli	173	94	79
028 Veziroğlu (Ahmediye)	683	328	355	009 Karahüseyinli	69	43	26
029 Yeniharmandalı	610	305	305	010 Kışla	295	147	148
030 Yeniköy (PTT)	1 260	608	652	011 Koru	228	113	115
031 Yenimahmudiye				012 Kozaklar	108	65	43
(Çerkezmahmudiye) ...	312	152	160	013 Küçükbelen	251	144	107
032 Yukarıçobanisa	524	255	269	014 Küçüksümbüller	74	39	35
Toplam - Total	25 611	12 615	12 996	015 Maldan	784	400	384
1 Karaoğlanlı Bucacı				016 Ortaköy	251	132	119
000 Karaoğlanlı (B.M.) (B)				017 Otmanlar	256	141	115
(PTT)	2 631	1 268	1 363	018 Örselli	204	121	83
001 Sancaklıbozköy (PTT)	1 813	936	877	019 Pınar	153	92	61
002 Sancaklıçeşmebaşı	444	207	237	020 Recepli	297	169	128
				021 Sakallı	172	70	102

İlçe, Bucak ve Köy Muhtarlıkları itibarıyla nüfus sayısı
Population by İlçe (District), Bucak (Sub-district) and Muhtarlık (Village)

Mevkiler Locality	Nüfus Population			Mevkiler Locality	Nüfus Population		
	Toplam Total	Erkek Male	Kadın Female		Toplam Total	Erkek Male	Kadın Female
022 Sarıahmetli	216	108	108	002 Akkocalı	527	244	283
023 Siyekli	716	360	356	003 Aşağıdolma	235	120	115
024 Süngüllü	212	105	107	004 Başlamış (PTT)	423	210	213
025 Türkmen	358	183	175	005 Bekirler (Gevenalan) ...	413	204	209
026 Uzunlar	142	67	75	006 Beyoba (B) (PTT)	2 893	1 407	1 486
027 Yayla (Mamaklı)	328	174	154	007 Boyalılar	377	186	191
028 Yenice	376	164	212	008 Çamönü (Karasonya)	1 129	535	594
029 Yuntdağköşeler	243	122	121	009 Çanakçı	564	291	273
Toplam - Total	8 581	4 384	4 197	010 Çıtak	578	295	283
4 Üçpınar (Eğri) Bucığı				011 Çobanhasan (PTT)	705	341	364
000 Eğri (Üçpınar) (B.M.) (PTT)	1 414	722	692	012 Çoruk	471	244	227
001 Avdal (Akçalar)	196	109	87	013 Dağdere	1 787	850	937
002 Bostanlar	155	70	85	014 Dayıoğlu	247	115	132
003 Çamköy (Karayağcıçamköyü) ...	132	75	57	015 Dingiller	198	113	85
004 Çamlıca	426	229	197	016 Doğan kaya (Görenez)	591	290	301
005 Çınarlıkuyu (Kocakavuk)	253	130	123	017 Doğuca	272	127	145
006 Davutlar	220	110	110	018 Dolmadeğirmen	407	203	204
007 Demirci	104	55	49	019 Durasıl	470	232	238
008 Gülbahçe (Çerkeztevkifiye)	508	250	258	020 Eroğlu	343	176	167
009 Karakılıçlı	615	325	290	021 Göçek	302	160	142
010 Karaveliler	88	43	45	022 Gökçeahmet	868	438	430
011 Karayağcıbaçılar	127	53	74	023 Gökçeler	300	141	159
012 Kıranciftliği	157	75	82	024 Haciosmanlar	495	241	254
013 Kocakoru	77	38	39	025 Hamit	740	345	395
014 Mollasüleymanlı (Kara- yağcımollasüleyman) ...	123	60	63	026 Hanpaşa	997	486	511
015 Müslüh	73	42	31	027 Harmandalı	282	144	138
016 Örencik	217	118	99	028 Hasköy (PTT)	465	240	225
017 Pelitalan	632	301	331	029 İsaca	754	380	374
018 Sarma	310	161	149	030 Kabağaçkıran	175	88	87
019 Sünbültepe	62	30	32	031 Kadıdağı	721	375	346
Toplam - Total	5 889	2 996	2 893	032 Kapaklı (PTT)	1 493	733	760
Bucak ve Köyler Toplamı	55 755	27 869	27 886	033 Karabörklü	210	103	107
Merkez İlcesi Toplamı	128 031	67 035	60 996	034 Karaköy	342	170	172
01 Akhisar İlcesi				035 Karayağcı	456	238	218
Şehir	48 796	24 593	24 203	036 Kavakalan	411	193	218
0 Merkez Bucığı				037 Kayalıoğlu (Çakıroğlu) (B) (PTT)	2 456	1 234	1 222
001 Akçaalan	325	152	173	038 Kayganlı	237	111	126
				039 Kızlaralanı	428	227	201
				040 Kobaşdere	117	53	64
				041 Kocakağan	976	506	470
				042 Kömürcü	603	314	289
				043 Kulaksızlar	221	105	116
				044 Kurtulmuş	443	207	236
				045 Mecidiye (Palamut) (B) (PTT)	2 518	1 188	1 330
				046 Morahılar	254	126	128

İlçe, Bucak ve Köy Muhtarlıkları itibarıyla nüfus sayısı
Population by İlçe (District), Bucak (Sub-district) and Muhtarlık (Village)

Mevkiler Locality	Nüfus Population			Mevkiler Locality	Nüfus Population		
	Toplam Total	Erkek Male	Kadın Female		Toplam Total	Erkek Male	Kadın Female
047 Musaca	161	94	67	002 Ballica (PTT)	1 648	808	840
048 Musalar	169	89	80	003 Balhooba	106	51	55
049 Muştullar	334	174	160	004 Büknüş (PTT)	815	400	415
050 Ovaköy (Medar) (PTT)	2 047	982	1 065	005 Bünyanosmaniye (Demirciçiftliği)	607	314	293
051 Pekmezci	211	105	106	006 Dereköy (PTT)	1 266	623	643
052 Pınarcık (Kenmez)	458	242	216	007 Erdelli (PTT)	647	312	335
053 Rahmiye (Yemişligöl)	320	165	155	008 Evkafteke (Çalıkbey)	165	85	80
054 Sağrakçı	358	167	191	009 Hamidiye (Yahudiçiftliği)	313	157	156
055 Sarıçalı	556	270	286	010 Işıkköy	691	341	350
056 Sarılar	444	218	226	011 Sabancılar	361	168	193
057 Sarnıç	430	214	216	012 Sakarkaya (PTT)	711	347	364
058 Sazoba (PTT)	1 939	882	1 057	013 Sirtköy	159	79	80
059 Segirdim	1 223	610	613	014 Sindelli	539	262	277
060 Selçikli (PTT)	1 475	729	746	015 Süleymanköy	485	243	242
061 Selendi (B) (PTT)	3 160	1 505	1 655	016 Üçavlu	413	206	207
062 Selvili (PTT)	322	161	161	Toplam - Total	14 750	7 166	7 584
063 Söğütlü	188	93	95	Bucak ve Köyler Toplamı	80 336	40 052	40 284
064 Süleymanlı (B) (PTT)	2 786	1 369	1 417	Akhisar İlçesi Toplamı	129 132	64 645	64 487
065 Sünnetciler (PTT)	601	280	321	02 Alaşehir İlçesi			
066 Tokluca (Berzele)	419	222	197	Şehir	20 075	10 039	10 036
067 Tütenli (Nilinge)	583	289	294	0 Merkez Bucağı			
068 Ulupınar	330	146	184	001 Akkeçili	669	349	320
069 Yatağan	574	268	306	002 Alhan	204	103	101
070 Yayakırıldık (PTT)	835	434	401	003 Azıtepe (Kestanederesi)	868	450	418
071 Yaykım	406	209	197	004 Badınca	322	167	155
072 Yeğenoba	671	317	354	005 Bahadır (PTT)	537	260	277
073 Yeniceköy	717	367	350	006 Bahçedere	174	83	91
Toplam - Total	51 936	25 482	26 454	007 Belenyaka (Karsala) ...	633	321	312
1 Gölarmara Bucağı				008 Caberfakılı	443	221	222
000 Gölarmara (B.M.) (B)				009 Çağlayan (Yörükler) ...	506	233	273
(PTT)	10 156	5 630	4 526	010 Çakırbozdağ	493	250	243
001 Çam	185	101	84	011 Çakırcaali	514	251	263
002 Çömlekçi (Kabaklar) ...	344	177	167	012 Çakırkaralar	304	175	129
003 Hacıbaştanlar	202	102	100	013 Çeşnili	371	198	173
004 Hacıveliler	281	147	134	014 Dağarlar	525	247	278
005 Kayaaltı	353	177	176	015 Dağhacıyusuf	1 221	637	584
006 Kılcanlar	169	83	86	016 Delemenler (PTT)	1 492	724	768
007 Ozanca	341	183	158	017 Derbent (PTT)	2 203	1 112	1 091
008 Taşkuyucak (PTT)	811	416	395	018 Elemlı	339	170	169
009 Yeniköy	808	388	420				
Toplam - Total	13 650	7 404	6 246				
2 Palamut Bucağı							
000 Zeytinliova (Yayaköy)							
(B.M.) (B) (PTT)	4 212	1 993	2 219				
001 Arabacıbozköy (PTT)	1 612	777	835				

İlçe, Bucak ve Köy Muhtarlıkları itibarıyla nüfus sayısı
Population by İlçe (District), Bucak (Sub-district) and Muhtarlık (Village)

Mevkiler Locality	Nüfus Population			Mevkiler Locality	Nüfus Population		
	Toplam Total	Erkek Male	Kadın Female		Toplam Total	Erkek Male	Kadın Female
019 Evrenli	288	151	137	004 İsmailbey			
020 Girelli	860	438	422	(İsmailbeyçiftliği)	378	177	201
021 Göbekli	486	246	240	005 Sobran	557	272	285
022 Gümüşçay	717	352	365	Toplam - Total	4 520	2 195	2 325
023 Gürsu (Karakova)	209	102	107	Bucak ve Köyler Toplamı	44 760	22 172	22 588
024 Hacıhaliller (PTT)	506	264	242	Alaşehir İlcesi Toplamı	64 835	32 211	32 624
025 Horzumlayaka	446	227	219	03 Demirci İlcesi			
026 Horzumembelli	262	122	140	Şehir	13 007	6 845	6 162
027 Horzumkeserler	1 155	582	573	0 Merkez Bucacı			
028 Horzumsazdere	176	80	96	001 Ahatlar	430	200	230
029 Hotallı	494	249	245	002 Ahmetler	450	224	226
030 Iğın	502	209	293	003 Akdere	285	137	148
031 İsmetiye	339	166	173	004 Alağaç	286	147	139
032 Karacalar	278	147	131	005 Ayvaalanı	418	204	214
033 Kasaplı	632	316	316	006 Bardakçı	495	271	224
034 Katırlı	318	160	158	007 Bayramşah	236	119	117
035 Kavaklıdere (B) (PTT)	3 061	1 472	1 589	008 Bozköy	112	55	57
036 Kemaliye (B) (PTT) ...	2 308	1 195	1 113	009 Çağınlar	149	71	78
037 Killik (B) (PTT)	3 116	1 455	1 661	010 Çanakçı	450	208	242
038 Kozluca	488	228	260	011 Çavullar	175	73	102
039 Kurudere	276	126	150	012 Çöğürler	593	270	323
040 Matarlı	194	99	95	013 Delidemirciler	396	196	200
041 Musaağa (Baklacı) ...	532	263	269	014 Dikilitaş	219	99	120
042 Osmaniye	827	399	428	015 Dürhasan	631	308	323
043 Örencik	615	304	311	016 Eskihisar	225	115	110
044 Piyadeler	1 562	750	812	017 Güveli	222	128	94
045 Sarıpınar	535	296	239	018 Hırkalı	736	418	318
046 Sarısiğirli	519	274	245	019 Hoşçalar	462	273	189
047 Selce	293	159	134	020 İmrenler	303	186	117
048 Serinyayla				021 İsmailler	156	91	65
(Çarıkabaşlı)	699	393	306	022 Karaisalar	243	140	103
049 Soğanlı	501	257	244	023 Kayranokçular	146	86	60
050 Subaşı (PTT)	898	454	444	024 Kazancı	263	153	110
051 Şahyar	643	313	330	025 Kerpiçlik	404	191	213
052 Tepeköy (PTT)	1 517	711	806	029 Kılavuzlar	664	335	329
053 Toygarlı	725	344	381	027 Köylüce	552	222	330
054 Yahyaavcı	298	159	139	028 Kulalar	838	437	401
055 Yeniköy (Cedit)	1 147	564	583	029 Kuyucakkarapınar	261	129	132
Toplam - Total	40 240	19 977	20 263	030 Kuzu	759	360	399
1 Yeşilyurt Bucacı				031 Küçükoba (Yortancık)	187	94	93
000 Yeşilyurt (B.M.) (B)				032 Mahmutlar	884	421	463
(PTT)	2 905	1 409	1 496				
001 Aydoğdu	125	61	64				
002 Caberburhan (Konaklar)	333	162	171				
003 Caberkamara							
(Caberkonaklı)	222	114	108				

İlçe, Bucak ve Köy Muhtarlıkları itibariyle nüfus sayısı
Population by İlçe (District), Bucak (Sub-district) and Muhtarlık (Village)

Mevkiler Locality	Nüfus Population			Mevkiler Locality	Nüfus Population		
	Toplam Total	Erkek Male	Kadın Female		Toplam Total	Erkek Male	Kadın Female
033 Marmaracık	330	153	177	002 Boyacık	617	301	316
034 Mezitler	305	155	150	003 Büyükkıran	295	116	179
035 Öksüzlü	230	114	116	004 Çam	317	151	166
036 Ören (Viran)	331	159	172	005 Çandır	228	110	118
037 Kağullar	192	95	97	006 Danişmentler	251	114	137
038 Rahmanlar	203	98	105	007 Elek	205	89	116
039 Sağrıç	317	152	165	008 Erişler	481	234	247
040 Saraycık	267	124	143	009 Esenyurt (Gürcü)	421	196	225
041 Sayık	384	183	201	010 Gömeçler	309	142	167
042 Serçeler	434	205	229	011 İhlıkçı	158	70	88
043 Sevinçler	576	263	313	012 Kargınışıklar	851	395	456
044 Söğütcük	600	300	300	013 Kayaköy (Kızılcahacılar)	87	38	49
045 Talas	232	87	145	014 Kışlak	341	159	182
046 Taşokçular	146	72	74	015 Köpüler	503	242	261
047 Tekeler	312	150	162	016 Kuzayır	354	168	186
048 Ulaçık	328	155	173	017 Küçükkıran	187	81	106
049 Üşümüş	790	373	417	018 Minnetler	1 024	485	539
050 Yeniköy	1 305	612	693	019 Teperik	157	74	83
051 Yenice	251	124	127	020 Yavaşlar	143	64	79
052 Yiğitler	282	135	147	021 Yeğenler	103	46	57
Toplam - Total	20 445	10 070	10 375	Toplam - Total	7 665	3 577	4 088
1 Borlu Bucağı				Bucak ve Köyler Toplamı	34 316	16 778	17 538
000 Borlu (Tahtacı) (B.M.) (PTT)	1 110	562	548	Demirci İlcesi Toplamı	47 323	23 623	23 700
001 Armağan	265	122	143				
002 Bozcaatlı	157	74	83	04 Gördes İlcesi			
003 Çayköy	229	110	119	Şehir	7 361	3 692	3 669
004 Gerencik	76	42	34				
005 Gökveliler	230	116	114	0 Merkez Bucağı			
006 Gümele	450	248	202	001 Alanyolu (Araph)	772	378	394
007 Hüdük	260	135	125	002 Balıklı	328	156	172
008 İçikler	1 236	553	683	003 Bayat	249	124	125
009 Karacaibrahim	227	124	103	004 Beğel (PTT)	494	224	270
010 Karyağdı	251	152	99	005 Beğenler	348	169	179
011 Kızılca	255	151	104	006 Benlieli	638	328	310
012 Kulalı	201	106	95	007 Boyalı	806	433	373
013 Selviler	227	114	113	008 Börez (PTT)	477	241	236
014 Şelekler	194	101	93	009 Çağlayan (Kızıllar) ...	198	101	97
015 Tokmaklı	375	180	195	010 Çatalarmut	205	102	103
016 Yabacı	186	106	80	011 Çiçekli (Kihra)	1 544	778	766
017 Yumuklar	277	135	142	012 Çiğiller	420	200	220
Toplam - Total	6 206	3 131	3 075	013 Çomar	405	198	207
2 Yarbasan Bucağı				014 Dargıl	393	188	205
000 Yarbasan (B.M.) (PTT)	421	197	224				
001 Azizbey	212	105	107				

İli : 45 MANİSA
Province of

İlçe, Bucak ve Köy Muhtarlıkları itibariyle nüfus sayısı
Population by İlçe (District), Bucak (Sub-district) and Muhtarlık (Village)

Mevkiler Locality	Nüfus Population			Mevkiler Locality	Nüfus Population		
	Toplam Total	Erkek Male	Kadın Female		Toplam Total	Erkek Male	Kadın Female
015 Deliçoban (Divaneçoban)	480	227	253	059 Yeniköy	109	59	50
016 Deliler	218	110	108	Toplam - Total	26 850	13 314	13 536
017 Dereçiftlik	278	142	136	1 Köprübaşı Bucacı			
018 Devlethan	90	46	44	000 Köprübaşı (B.M.) (B)			
019 Doğanpınar (Geçtin) ...	315	143	172	(PTT)	2 368	1 177	1 191
020 Dutluca	413	211	202	001 Akçaalan	167	87	80
021 Efendili (PTT)	330	163	167	002 Arpacı	191	94	97
022 Esat	95	48	47	003 Bozburun	254	123	131
023 Güneşli (Hanya) (B)				004 Cıcıklı	242	126	116
(PTT)	2 325	1 161	1 164	005 Çarıklar	92	47	45
024 Günkönak (Emede) ...	35	17	18	006 Doğüşören			
025 Kabakoz	223	100	123	(Doğüşvıran)	148	72	76
026 Kalemoglu	444	201	243	007 Gündoğdu	297	143	154
027 Karaağaç	206	104	102	008 Huriler	205	104	101
028 Karakeçili	193	103	90	009 İkizkuyu	375	188	187
029 Karayakup	473	206	267	010 Karaelmacık	257	111	146
030 Karayağcı	290	149	141	011 Kasar	285	133	152
031 Kaşıkçı	567	289	278	012 Kemhallı	360	174	186
032 Kavakyeri	433	217	216	013 Kınık	88	54	34
033 Kayacık (PTT)	2 296	1 149	1 147	014 Killik	192	86	106
034 Kıdırcık	149	73	76	015 Kozaklı	205	94	111
035 Kulcanlar	280	136	144	016 Mestanlı	84	47	37
036 Kıranköy	687	332	355	017 Uğurlu (Tomeşe)	91	43	48
037 Kırınşeyh (Kırınışh) ...	530	275	255	018 Tardere	225	96	129
038 Kıymık	293	143	150	Toplam - Total	6 126	2 999	3 127
039 Kızıldam	272	124	148	Bucak ve Köyler Toplamı	32 976	16 313	16 663
040 Kobaklar	500	261	239	Gördes İlcesi Toplamı	40 337	20 005	20 332
041 Korubaşı (Eğrit)	318	158	160	05 Kırkağaç İlcesi			
042 Köşeler	510	268	242	Şehir	14 072	7 721	6 351
043 Kurtlar	204	103	101	0 Merkez Bucacı			
044 Kuşluk	270	126	144	001 Bakır (B) (PTT)	4 008	2 037	1 971
045 Kürekeçi	396	200	196	002 Çiftlik	211	110	101
046 Malaz	360	170	190	003 İlyaslar	1 635	790	845
047 Malkoca	232	112	120	004 Kayadibi	434	204	230
048 Oğuldurak (PTT)	552	280	272	005 Karakurt (Hazargart)			
049 Salur (PTT)	807	392	415	(PTT)	1 221	604	617
050 Salarçiftliği	140	77	63	006 Küçüküyaya	237	121	116
051 Sargaç	127	66	61	007 Musahoca (PTT)	662	326	336
052 Saraliler	155	86	69	008 Öveçli	433	210	223
053 Şeyhayla	633	312	321				
054 Söğeler	241	119	122				
055 Tepeköy	535	274	261				
056 Tüpüler	410	212	198				
057 Ulgar	292	131	161				
058 Yaka (PTT)	867	419	448				

İlçe, Bucak ve Köy Muhtarlıkları itibariyle nüfus sayısı
Population by İlçe (District), Bucak (Sub-district) and Muhtarlık (Village)

Mevkiler Locality	Nüfus Population			Mevkiler Locality	Nüfus Population		
	Toplam Total	Erkek Male	Kadın Female		Toplam Total	Erkek Male	Kadın Female
009 Siledik	196	96	100	008 Börülice	615	293	322
010 Yağmurlu	880	436	444	009 Çarıkbalı	950	470	480
Toplam - Total	9 917	4 934	4 983	010 Çarıkmahmutlu	281	142	139
1 Gelenbe Bucağı				011 Çarıktekke	175	78	97
000 Gelenbe (B.M.) (PTT)	1 667	857	810	012 Çiftçübrahim	231	109	122
001 Alacalar (PTT)	705	338	367	013 Dereköy	452	247	205
002 Alıfakı	654	324	330	014 Eneçler	569	270	299
003 Bademli (<i>Budala</i>)	275	129	146	015 Eroğlu	423	200	223
004 Bostancı (<i>Yortan</i>)	731	364	367	016 Evciler	356	179	177
005 Çaltıcak	284	145	139	017 Gökdere	388	193	195
006 Çobanlar	338	162	176	018 Güvercinlik	643	318	325
007 Çökçukur	196	95	101	019 Hacıtufan	770	364	406
008 Demirtaş	512	254	258	020 Hamidiye	446	204	242
009 Dualar	515	263	252	021 İbrahimağa	537	256	281
010 Fırdanlar	201	106	95	022 İncesu (<i>Gölde</i>)	656	299	357
011 Gebeler	544	272	272	023 Kalınharman	442	201	241
012 Güvendik	446	223	223	024 Kavacık (PTT)	629	307	322
013 Hacet	303	142	161	025 Konurca	407	208	199
014 Halkaavlu	218	107	111	026 Körez (PTT)	1 043	454	589
015 Hamidiye (<i>Yayla</i>)	452	240	212	027 Narıncalıptırak (<i>Narıncalıbitrak</i>)	750	351	399
016 Hamitli	458	228	230	028 Narıncalısüleyman	367	172	195
017 Işıklar	337	155	182	029 Ortaköy	156	73	83
018 Kınık	317	155	162	030 Sandal (PTT)	1 329	607	722
019 Kocaiskan	752	374	378	031 Saraçlar	412	190	222
020 Kuyucak	141	69	72	032 Sarnıç	316	155	161
021 Sakarlı	170	92	78	033 Şehitlioğlu	637	312	325
022 Söğütalanı	216	106	110	034 Şeremet	450	214	236
Toplam - Total	10 432	5 200	5 232	035 Tatlıçeşme	309	148	161
Bucak ve Köyler Toplamı	20 349	10 134	10 215	036 Yeniköy	179	90	89
Kırkağaç İlcesi Toplamı	34 421	17 855	16 566	037 Yurtbaşı (<i>Davala</i>) (PTT)	260	120	140
				Toplam - Total	19 295	9 189	10 106
				1 Gökçeören Bucağı			
				000 Gökçeören (<i>Menye</i>) (B.M.) (B) (PTT)	3 321	1 661	1 660
06 Kula İlcesi				001 Ayvatlar	236	112	124
Şehir	9 891	5 089	4 802	002 Bayramşah	451	226	225
				003 Emre	822	387	435
0 Merkez Bucağı				004 Erenbağı (<i>Tekke</i>)	117	54	63
001 Ahmetli	318	148	170	005 Esenyazı (<i>Gürnevit</i>) ...	563	257	306
002 Aktaş	315	174	141	006 Hayallı	277	140	137
003 Ayazören (<i>Ayazviran</i>)	936	427	509	007 Karaoba	145	76	69
004 Balıbey	438	217	221	008 Kenger	557	254	303
005 Başbüyük	752	375	377	009 Şeyhli (<i>Şihli</i>)	356	178	178
006 Battalmustafa	390	183	207	010 Yağbaşı	289	143	146
007 Bebekli	968	441	527	Toplam - Total	7 134	3 488	3 646

İlçe, Bucak ve Köy Muhtarlıkları itibariyle nüfus sayısı
Population by İlçe (District), Bucak (Sub-district) and Muhtarlık (Village)

Mevkiler Locality	Nüfus Population			Mevkiler Locality	Nüfus Population		
	Toplam Total	Erkek Male	Kadın Female		Toplam Total	Erkek Male	Kadın Female
Bucak ve Köyler Toplamı	26 429	12 677	13 752	1 Karataş Bucacı			
Kula İlcesi Toplamı ...	36 320	17 766	18 554	000 Karataş (<i>Adala</i>) (B.M.)			
				(B) (PTT)	3 048	1 475	1 573
				001 Akçaköy	73	36	37
				002 Akören (<i>Akviran</i>)	650	303	347
				003 Akyar (<i>Kelli</i>)	66	34	32
07 Salihli İlcesi				004 Bektaşlar (<i>Gökçeköy</i>)	489	246	243
				005 Çapaklı (PTT)	1 448	668	780
Şehir	34 478	17 698	16 780	006 Çayköy	223	113	110
				007 Çökelek	718	334	384
0 Merkez Bucacı				008 Delibaşlar	364	188	176
001 Allahdiyen	498	247	251	009 Derbent	220	98	122
002 Bağcılar	236	122	114	010 Dombaylı	627	306	321
003 Bahçecik	656	321	335	011 Durasıllı (PTT)	2 397	1 166	1 231
004 Başlıoğlu	620	314	306	012 Eldelek (PTT)	868	365	503
005 Beylikli	951	468	483	013 Eminbey	757	361	396
006 Burhan	418	211	207	014 Emirhacılar	952	402	550
007 Caferbey	490	259	231	015 Gökeyüp	1 430	673	757
008 Çakaldoğan	370	182	188	016 Hacıhıdır	460	224	236
009 Çaltılı	191	94	97	017 Hacıköseli	317	149	168
010 Çamurhamamı	346	177	169	018 Hacı (<i>Araplıhacılı</i>) ...	120	68	52
011 Çavlı	537	267	270	019 İğdecik	904	430	474
012 Çaypınar	491	258	233	020 Kaplan	143	79	64
013 Çevikli	840	409	431	021 Karasavcı	222	122	100
014 Damatlı	162	80	82	022 Karayahşi	1 292	558	734
015 Gökçöy	327	157	170	023 Kemer (PTT)	1 413	687	726
016 Hacıbektaşlı	539	278	261	024 Kemerdamları (PTT) ...	1 316	686	630
017 Hasalan	409	198	211	025 Kendirlik	325	184	141
018 Kabazlı (PTT)	1 010	462	548	026 Kırdamları	203	101	102
019 Kapanıcı	1 190	701	489	027 Kızılavlu	391	216	175
020 Karaağaç	566	305	261	028 Kurttutan	751	374	377
021 Karaoğlanlı	564	307	257	029 Mamatlı	85	45	40
022 Karapınar	423	203	220	030 Mersinli	915	421	494
023 Kırveli	4 516	2 287	2 229	031 Mevlütlü			
024 Köseali	786	381	405	(<i>Arapmevlütlu</i>)	806	420	386
025 Mersindere	1 220	603	617	032 Oraklar	87	47	40
026 Sartmahmut (PTT)	2 001	967	1 034	033 Ortaköy	286	141	145
027 Sartmustafa	944	456	488	034 Pazarköy	952	419	533
028 Taytan (PTT)	2 166	1 021	1 145	035 Poyraz	1 284	619	665
029 Yağmurlar	374	191	183	036 Poyrazdamları	2 334	1 088	1 246
030 Yaraşlı	625	316	309	037 Sindel	80	40	40
031 Yeniköy	287	151	136	038 Süleymaniye (<i>Tekkeşan</i>)	401	196	205
032 Yenipazar	412	194	218	039 Tekelioğlu	304	154	150
033 Yeşilkavak (PTT)	802	384	418	040 Torunlu			
034 Yılmaz (PTT)	1 419	708	711	(<i>Araplıtorunlu</i>)	803	387	416
Toplam - Total	27 386	13 679	13 707	041 Üçtepe (<i>Kanevli</i>)	210	110	100

İlçe, Bucak ve Köy Muhtarlıkları itibarıyla nüfus sayısı
Population by İlçe (District), Bucak (Sub-district) and Muhtarlık (Village)

Mevkiler Locality	Nüfus Population			Mevkiler Locality	Nüfus Population		
	Toplam Total	Erkek Male	Kadın Female		Toplam Total	Erkek Male	Kadın Female
042 Yağbasan	509	261	248	09 Saruhanlı İlcesi			
043 Yeşilova	992	525	467	Şehir	7 625	3 656	3 969
Toplam - Total	32 235	15 519	16 716	0 Merkez Bucacı			
Bucak ve Köyler Toplamı	59 621	29 198	30 423	001 Adiloba	1 117	536	581
Salıhlı İlcesi Toplamı ...	94 099	46 896	47 203	002 Apak	623	301	322
08 Sarıgöl İlcesi				003 Aydınlar	130	65	65
Şehir	5 864	2 914	2 950	004 Azimli	185	80	105
0 Merkez Bucacı				005 Bahadır (Memiler) ...	264	129	135
001 Afşar	1 192	575	617	006 Çakmaklı (Akkocalı) ...	528	261	267
002 Ahmetağa	779	392	387	007 Çaltepe	670	333	337
003 Alemşahlı	978	460	518	008 Çepniharmandalı (Yobazharmandalı)	412	201	211
004 Bağlıca	1 659	719	940	009 Çepnimuradiye	862	404	458
005 Bahadırlar	1 079	499	580	010 Deynekler	426	224	202
006 Baharlar	601	289	312	011 Gökçe (PTT)	2 052	993	1 059
007 Bereketli	413	192	221	012 Gömüceli	1 852	906	946
008 Beyharmantı (Cıga) ...	317	152	165	013 Gözlet	790	391	399
009 Cebertarar	574	289	285	014 Hacımusa	492	238	254
010 Çanakçı	1 527	713	814	015 Hacrahmanlı (B) (PTT)	3 201	1 550	1 651
011 Çavuşlar	1 122	523	599	016 Hatipler	721	353	368
012 Çöpköy	476	221	255	017 İshakçelebi (Mihaili) (B) (PTT)	2 146	1 044	1 102
013 Dadağlı (PTT)	1 260	621	639	018 Kayışlar	901	458	443
014 Dındarlı	1 161	546	615	019 Kemiklidere	582	298	284
015 Doğuşlar	61	27	34	020 Kepenekli	545	272	273
016 Emceli	764	367	397	021 Koldere (B) (PTT)	4 365	2 125	2 240
017 Güneydamları	397	187	210	022 Koyuncu (Hacıoğlu) ...	260	128	132
018 Kahramanlar	261	116	145	023 Kumkuyucak (Kuyucak)	1 000	502	498
019 Karacaali	1 340	676	664	024 Lütüfiye (Burhaniye-Arpalı)	1 067	496	571
020 Kızılçukur	1 135	605	530	025 Müteveli (B) (PTT) ...	3 036	1 410	1 626
021 Selimiye	579	283	296	026 Nuriye (Burumeren) (B) (PTT)	1 709	797	912
022 Sığırtmaçlı	645	312	333	027 Paşaköy (B) (PTT) ...	2 297	1 093	1 204
023 Şeyhdavutlar (Şeyhdavut)	743	357	386	028 Pınarbaşı (Hırakırı) ...	506	243	263
024 Tırazlar (PTT)	1 171	544	627	029 Sarıçam	933	457	476
025 Yalınmayak	277	129	148	030 Sarısığırlı	117	59	58
026 Yeniköy (Cedit)	421	191	230	031 Seyitoba	388	201	187
027 Yukarıkoçaklar	358	163	195	032 Şatırlar	466	231	235
028 Ziyaanlar	127	66	61	033 Taşdıbi	810	411	399
Toplam - Total	21 417	10 214	11 203	034 Tiğinli (Tiyenlikebir-Tineyli) ...	966	472	494
Bucak ve Köyler Toplamı	21 417	10 214	11 203	035 Tirkeş	1 032	521	511
Sarıgöl İlcesi Toplamı	27 281	13 128	14 153	036 Yeniosmaniye (Çerkezosmaniye)	507	243	264

İlçe, Bucak ve Köy Muhtarlıkları itibariyle nüfus sayısı
Population by İlçe (District), Bucak (Sub-district) and Muhtarlık (Village)

Mevkiler Locality	Nüfus Population			Mevkiler Locality	Nüfus Population		
	Toplam Total	Erkek Male	Kadın Female		Toplam Total	Erkek Male	Kadın Female
037 Yeşilköy (<i>Dereköy</i>) ...	1 213	586	627	018 Kayranlar	175	90	85
038 Yılmaz (<i>Tatarköy</i>)	802	389	413	019 Kazıklı	697	320	377
Toplam - Total	39 973	19 401	20 572	020 Kınık	616	310	306
1 Halitpaşa Bucacı				021 Kurşunlu	317	138	179
000 Halitpaşa (<i>Papazlı-Hoca-</i> <i>lı</i>) (B.M.) (B) (PTT) ...	3 412	1 637	1 775	022 Kürkcü	503	232	271
001 Alibeyli (PTT)	2 255	1 215	1 040	023 Mıdıklı	470	231	239
002 Bedeller (<i>Abdihoca</i>) ...	363	188	175	024 Omurlar	343	172	171
003 Büyükbelen (<i>Asibelen</i>) (B) (PTT)	2 898	1 425	1 473	025 Pabuçlu	293	139	154
004 Çamlıyurt (<i>Cinbaşlar</i>)	187	95	92	026 Pınarlar (PTT)	853	404	449
005 Çınaroba	471	240	231	027 Rahmanlar	767	381	386
006 Çullugörece (<i>Görece</i>)	595	292	303	028 Satılmış	403	200	203
007 Develi (<i>Karayağcıdeveli</i>)	636	268	368	029 Selmanhacılar	510	240	270
008 Heybeli (<i>Tepemah</i>) ...	465	233	232	030 Şehirlioğlu	189	96	93
Toplam - Total	11 282	5 593	5 689	031 Tahtacı	721	312	409
Bucak ve Köyler Toplamı	51 255	24 994	26 261	032 Tavak	564	297	267
Saruhanlı İlçesi Toplamı	58 880	28 650	30 230	033 Tepeeynihan	452	211	241
10 Selendi İlçesi				034 Turpçu	197	95	102
Şehir	3 384	1 811	1 573	035 Yağcı	233	111	122
0 Merkez Bucacı				036 Yeniköy	433	207	226
001 Aşağıgüllüce (<i>Aşağıtefen</i>)	338	179	159	037 Yenicekayranlı	298	134	164
002 Avlaşa	385	190	195	038 Yukarıgüllüce (<i>Yukarıtefen</i>)	237	112	125
003 Çalıklı	272	126	146	039 Zıramanlar	254	121	133
004 Çamköy	555	270	285	Toplam - Total	17 760	8 600	9 160
005 Çamlıca (<i>Köleköy</i>)(PTT)	514	234	280	Bucak ve Köyler Toplamı	17 760	8 600	9 160
006 Çansa	498	244	254	Selendi İlçesi Toplamı	21 144	10 411	10 733
007 Çıkrıkçı	547	276	271	11 Soma İlçesi			
008 Çınan	480	246	234	Şehir	21 387	11 179	10 208
009 Çortak (PTT)	525	238	287	0 Merkez Bucacı			
010 Dedeler	196	84	112	001 Adil	176	85	91
011 Dumanlar	345	160	185	002 Akçaavlu	648	308	340
012 Eskin	733	365	368	003 Avdan (PTT)	841	422	419
013 Havaoğlu (<i>Minnetler</i>)	187	101	86	004 Bayat	499	245	254
014 Karabeyler	1 173	590	583	005 Beyce	549	255	294
015 Karakozan	664	349	315	006 Boncuklu	291	142	149
016 Karaselendi	429	205	224	007 Bozarmut	226	103	123
017 Karataşterziler	394	190	204	008 Bubeyler	40	20	20
				009 Büyükgüney	244	126	118
				010 Büyüksıklar	179	81	98
				011 Cinge	814	413	401
				012 Çatalçam (<i>Bekirler</i>) ...	97	55	42

İlçe, Bucak ve Köy Muhtarlıkları itibarıyla nüfus sayısı
Population by İlçe (District), Bucak (Sub-district) and Muhtarlık (Village)

Mevkiler Locality	Nüfus Population			Mevkiler Locality	Nüfus Population		
	Toplam Total	Erkek Male	Kadın Female		Toplam Total	Erkek Male	Kadın Female
013 Çavdır	308	153	155	058 Yayladamı (<i>Subeşir</i>) ...	284	153	131
014 Çevircek	221	122	99	059 Yırca	501	242	259
015 Darkale (<i>Altınlı-Tarhala</i>) (PTT)	517	239	278	Toplam - Total	22 410	11 609	10 801
016 Daniş	562	327	235	Bucak ve Köyler Toplamı	22 410	11 609	10 801
017 Dereköy	460	323	137	Soma İcresi Toplamı ...	43 797	22 788	21 009
018 Devlethan	156	72	84	12 Turgutlu İcresi			
019 Dualar	484	282	202	Şehir	40 986	28 723	20 263
020 Duğla	195	102	93	0 Merkez Bucacı			
021 Evciler	372	180	192	001 Akçapınar (PTT)	546	266	280
022 Eynez (PTT)	947	647	300	002 Aşağıbozkır	153	78	75
023 Göktaş	256	116	140	003 Avşar	901	443	458
024 Hacıyusuf (<i>Taşdibi</i>) ...	305	154	151	004 Ayvacık	406	195	211
025 Hamidiye	736	347	389	005 Bozkır	308	162	146
026 Hatun (<i>Kadınköy</i>)	334	165	169	006 Çampınar (<i>Araplıtepe</i>)	551	270	281
027 Heciz	289	156	133	007 Çatalköprü	467	255	212
028 Kaplan (<i>Peltekler</i>) ...	130	67	63	008 Çepnibektaş	291	149	142
029 Karacahisar	420	196	224	009 Çepnidere	862	393	469
030 Karacakaş	733	357	376	010 Çıkrıkçı	503	246	257
031 Karaçam	279	129	150	011 Dağyeniköy	212	105	107
032 Kayrakaltı	194	88	106	012 Dalbahçe	729	361	368
033 Kızılören	433	212	221	013 Derbent (PTT)	1 612	814	798
034 Kiraz	199	106	93	014 Gökgedik	454	232	222
035 Kobaklar	60	35	25	015 Hacısalı	454	223	231
036 Koyundere	244	128	116	016 Irlamaz (<i>Ermenaz</i>)	468	249	219
037 Kozanlı	110	54	56	017 İzzettin	489	233	256
038 Kozluören	331	171	160	018 Kabaçınar	282	140	142
039 Kum	162	78	84	019 Karaköy (<i>Dağmermeri-Karaköy</i>)	429	223	206
040 Küçükgüney	209	108	101	020 Kayrak	404	213	191
041 Küçükşıkklar	40	22	18	021 Kurudere	347	177	170
042 Mentеше	102	52	50	022 Kuşlar	397	191	206
043 Naldöken	342	178	164	023 Musacalı (PTT)	1 214	621	593
044 Pirahmet	359	180	179	024 Musalaryeniköy	614	309	305
045 Sarıkaya (<i>Delimamlar</i>)	129	77	52	025 Osmaniçik	304	157	147
046 Sevişler	403	199	204	026 Ören	426	222	204
047 Söğütçük	237	119	118	027 Sarıbey	1 231	596	635
048 Sultaniye	108	57	51	028 Sınırlı	749	379	370
049 Tabanlar	167	97	70	029 Sivrice	341	174	167
050 Tekkelişıkklar	277	137	140	030 Temrek	151	75	76
051 Turgutalp (<i>Pomakköy</i>) (PTT)	1 624	775	849	031 Urganlı (B) (PTT)	5 283	2 656	2 627
052 Türkali	404	219	185	032 Yakuplar	189	93	96
053 Türkiyale	181	85	96				
054 Ularca	602	304	298				
055 Uruzlar	167	80	87				
056 Vakıflı	167	80	87				
057 Yağcılı (PTT)	2 066	1 184	882				

İli : 45 MANİSA
Province of

İlçe, Bucak ve Köy Muhtarlıkları itibariyle nüfus sayısı
Population by İlçe (District), Bucak (Sub-district) and Muhtarlık (Village)

Mevkiler Locality	Nüfus Population			Mevkiler Locality	Nüfus Population		
	Toplam Total	Erkek Male	Kadın Female		Toplam Total	Erkek Male	Kadın Female
033 Yayla (Yaykın)	185	93	92	008 Gökkaya	1 518	767	751
034 Yeniköy (Burhaniye) (PTT)	512	241	271	009 Halilkahya	190	103	87
035 Yunusdere	245	122	123	010 Karaköy (Ilicakaraköy)	529	266	263
Toplam - Total	22 709	11 356	11 353	011 Kargın	1 137	576	561
1 Ahmetli Bucağı				012 Kestelli	425	218	207
000 Ahmetli (B.M.) (B) (PTT)	8 180	4 080	4 100	013 Mandallı	312	156	156
001 Alahıdır	1 057	532	525	014 Seydi	406	199	207
002 Bahçecik	260	140	120	015 Tatarocağı	788	417	371
003 Baktırlı	346	187	159	Toplam - Total	16 355	8 247	8 108
004 Canbazlı	280	139	141	Bucak ve Köyler Toplamı	39 064	19 603	19 461
005 Dereköy	362	174	188	Turgutlu İlcesi Toplamı	80 050	40 326	39 724
006 Derici	344	180	164	İl Toplamı	805 650	405 339	400 311
007 Dibekdere	221	113	108				

İlçeler itibariyle şehir ve köy nüfusları, yüzölçümü ve nüfus yoğunluğu
City and village population, area, and density by "ilçe" (District)

İlçeler Districts	Toplam Total			Şehirler nüfusu City population (1)			Köyler nüfusu Village population (2)			Yüz ölçümü Area (km ²) (3)	Nüfus Yoğun- luğu Density (4)
	Toplam Total	Erkek Male	Kadın Female	Toplam Total	Erkek Male	Kadın Female	Toplam Total	Erkek Male	Kadın Female		
Toplam — Total	528 982	266 819	262 163	165 056	87 503	77 553	363 926	179 316	184 610	14 327	36
00 Merkez İlçe Province center	195 116	100 074	95 042	110761	58 751	52 010	84 355	41 323	43 032	3 188	61
01 Afşin	62 139	31 519	30 620	10 794	5 804	4 990	51 345	25 715	25 630	1 387	44
02 Andırın	35 406	17 324	18 082	3 852	2 058	1 794	31 554	15 266	16 288	1 178	30
03 Elbistan	91 978	46 268	45 710	17 859	9 598	8 261	74 119	36 670	37 449	4 028	22
04 Göksu	40 864	20 212	20 652	6 148	3 242	2 906	34 716	16 970	17 746	1 920	21
05 Pazarcık	72 257	35 837	36 420	9 682	4 978	4 704	62 575	30 859	31 716	1 938	37
06 Türkoğlu	31 222	15 585	15 637	5 960	3 072	2 888	25 262	12 513	12 749	688	45

(1) Şehir : İl ve ilçe merkezlerinin belediye sınırları içinde kalan alan.

(2) Köy : İl ve ilçe merkezlerinin belediye sınırları dışında kalan Bucak ile Köy Muhtarlıkları.

(3) Yüzölçümüne göller dahil değildir.

(4) Bir kilometrekareye düşen nüfus.

(1) City : Area within the municipal boundaries of Province and District centers.

(2) Village : Sub-district or Muhtarlık outside the municipal boundaries of Province and District centers.

(3) Lake surfaces are excluded.

(4) Population per square kilometer.

Nüfus grupları itibariyle Köyler sayısı ve nüfus toplamaları

Number of villages and total
of their inhabitants by population group

Nüfus grupları Population group	Köy sayısı Number of villages	Nüfus toplamı Total population		
		Toplam Total	Erkek Male	Kadın Female
Toplam — Total	495	363 926	179 316	184 610
0 — 50	—	—	—	—
51 — 100	3	258	130	128
101 — 150	5	672	340	332
151 — 200	13	2 290	1 118	1 172
201 — 250	18	4 166	2 000	2 166
251 — 300	29	7 926	3 926	4 000
301 — 400	72	24 861	12 245	12 616
401 — 500	63	28 202	13 836	14 366
501 — 750	128	78 989	38 837	40 152
751 — 1000	64	54 663	26 859	27 804
1001 — 1250	38	42 072	20 701	21 371
1251 — 1500	31	42 073	20 249	21 824
1501 — 1750	8	12 935	6 348	6 587
1751 — 2000	2	3 777	1 941	1 836
2001 — 2250	10	20 807	10 412	10 395
2251 — 2500	1	2 300	1 165	1 135
2501 — 2750	2	5 216	2 645	2 571
2751 — 3000	2	5 631	2 800	2 831
3001 — 3250	—	—	—	—
3251 +	6	27 088	13 764	13 324

(1) Köy : İl ve ilçe merkezlerinin belediye sınırları dışında kalan Bucak ile Köy Muhtarlıkları.

(1) Village : Sub-district or muhtarlık outside the municipal boundaries of Province and District centers.

İlçe, Bucak ve Köy Muhtarlıkları itibariyle nüfus sayısı
Population by İlçe (District), Bucak (Sub-district) and Muhtarlık (Village)

Mevkiler Locality	Nüfus Population			Mevkiler Locality	Nüfus Population		
	Toplam Total	Erkek Male	Kadın Female		Toplam Total	Erkek Male	Kadın Female
00 Merkez İlcesi				042 Kocalar	309	163	146
Şehir	110 761	58 751	52 010	043 Kozludere	586	296	290
0 Merkez Bucığı				044 Köseli	321	157	164
001 Abbaslar	333	176	157	045 Kumarlı	364	184	180
002 Afşar (<i>Kürtleravşarı</i>) ...	306	141	165	046 Kurtlar	403	180	223
003 Akyar (<i>Ağyar</i>)	241	106	135	047 Kurucaova	460	234	226
004 Ayaklıcaoluk	1 085	558	527	048 Kuzucuk	880	448	432
005 Bulanık	1 174	565	609	049 Küçüknacar	852	408	444
006 Bulutluoğlu	724	379	345	050 Küçüksır	445	198	247
007 Büyüksır	707	293	414	051 Küpelikız	407	205	202
008 Cüceli	374	193	181	052 Kürtül	1 045	529	516
009 Çağırğan	241	122	119	053 Öksüzlü	365	181	184
010 Çağlayan	1 089	573	516	054 Önsen	2 047	958	1 089
011 Çiğli (<i>Avanusuşağı</i>) ...	643	295	348	055 Öşlü	314	149	165
012 Çokyaşar	994	496	498	056 Peynirdere	622	311	311
013 Çukurhisar	658	280	378	057 Pınarbaşı (<i>Tekerek</i>) ...	189	93	96
014 Dadağlı	693	318	375	058 Sadıklı	160	81	79
015 Delihacılı	705	357	348	059 Sarıçukur	730	351	379
016 Dereboğazı	1 286	641	645	060 Sarıkaya	260	129	131
017 Dereköy	481	260	221	061 Sivricehüyük (<i>Rumoğlu</i>)	519	236	283
018 Dereli	1 425	675	750	062 Şerefioğlu	899	420	479
019 Döngel	1 159	598	561	063 Tanır	1 513	785	728
020 Dönüklü	1 356	603	753	064 Tekir (PTT)	1 017	505	512
021 Elmacık (<i>Hartlar</i>)	1 475	740	735	065 Tevekkelli	801	412	389
022 Elmalar	706	369	337	066 Türkoğlu (<i>Türkoğlu</i> <i>Araplar</i>)	632	326	306
023 Fatmalı	1 388	641	747	067 Ulutaş (<i>Kerhan</i>)	358	186	172
024 Fituşağı	309	164	145	068 Üngüt	228	112	116
025 Gafarlı	385	195	190	069 Yeşildere	749	377	372
026 Göllü	350	185	165	070 Yusufhacılı	868	416	452
027 Gölpınar	173	86	87	071 Zeytindere	285	120	165
028 Hacimustafa (<i>Hacimustafa Çiftliği</i>)	989	503	486	Toplam - Total	47 382	23 206	24 176
029 Halkaçayırı	332	158	174	1 Ağabeyli Bucığı			
030 Hasancıklı (<i>Çamçakallı</i>)	307	163	144	000 Ağabeyli (BM) (PTT)	673	337	336
031 İsmaili	608	333	275	001 Baydemirli	1 493	763	730
032 Karacasu (<i>Ferhuş</i>)	1 269	660	609	002 Beşdervişli	1 402	694	708
033 Karadere	1 048	457	591	003 Boyalı	735	372	363
034 Karataş (<i>Yeniyaran</i>) ...	637	278	359	004 Boylu (<i>Merk</i>)	293	150	143
035 Kavaklı (<i>Nedirli</i>)	877	422	455	005 Budaklı	1 100	544	556
036 Kaynar	532	263	269	006 Camuzlu	329	155	174
037 Kazanlınar	278	130	148	007 Çağlayancerit (PTT) ...	5 131	2 573	2 558
038 Kelkaya (<i>Kalakaya</i>) ...	120	54	66	008 Çatmayayla (<i>Gedayimli</i>)	553	274	279
039 Kılavuzlu	586	282	304	009 Çobanlı	689	364	325
040 Kızıldamlar	357	169	188	010 Hacıeyüplü	539	280	259
041 Kızılseki	354	175	179	011 Hombur	501	249	252
				012 Kabasakal	369	183	186

İlçe, Bucak ve Köy Muhtarlıkları itibariyle nüfus sayısı
Population by İlçe (District), Bucak (Sub-district) and Muhtarlık (Village)

Mevkiler Locality	Nüfus Population			Mevkiler Locality	Nüfus Population		
	Toplam Total	Erkek Male	Kadın Female		Toplam Total	Erkek Male	Kadın Female
013 Kaleköy	350	181	169	0 Merkez Bucacı			
014 Karamanlı	1 069	602	467	001 Ağcaşar	387	194	193
015 Kemalli	795	374	421	002 Alemdar	1 352	609	743
016 Kılağlı	833	462	371	003 Alimpınar	590	279	311
017 Maksutlu	547	291	256	004 Altaş	726	376	350
018 Oruçpınarı	738	372	366	005 Arıtaş (<i>Hunu</i>) (B) (PTT)	4 979	2 480	2 499
019 Yeniyanan	393	207	186	006 Bakraç (<i>Aristil</i>)	1 455	704	751
Toplam - Total	18 532	9 427	9 105	007 Başüstü (<i>Nişanit</i>)	745	394	351
2 Süleymanlı Bucacı				008 Binboğa	452	234	218
000 Süleymanlı (<i>Zeytin</i>) (BM)	1 248	618	630	009 Büyüksevin (<i>Sevin</i>) ...	1 084	558	526
001 Avcılar (<i>Mihal</i>)	428	212	216	010 Çağılhan	448	230	218
002 Beşen	645	327	318	011 Çobanbeyli (PTT)	2 300	1 165	1 135
003 Çakırdere	597	303	294	012 Çoğulhan (PTT)	2 110	1 103	1 007
004 Hacıbrahimuşağı	991	500	491	013 Çukurpınar	297	157	140
005 Ilıca	887	446	441	014 Deveboynu	571	315	256
006 Kertmen	585	293	292	015 Emirilyas	534	288	246
007 Kınıkköz	450	216	234	016 Emirli	936	459	477
008 Sarıgüzel	1 471	720	751	017 Erçene	671	328	343
009 Yeşilköy	613	283	330	018 Esence (<i>Kütiz</i>)	2 059	1 065	994
Toplam - Total	7 915	3 918	3 997	019 Gözpınarı	279	145	134
3 Yeniköy Bucacı				020 Hüyükülü (<i>Tılaşın</i>) ...	1 068	564	504
000 Yeniköy (<i>Kayisli</i>) (BM)	1 319	516	803	021 İğdemlik (<i>Sinekli</i>)	279	141	138
001 Çınarınar (<i>Köksürge</i>)	845	410	435	022 Kabaagaç	713	368	345
002 Demrek	302	134	168	023 Karagöz	1 011	508	503
003 Döngöle	1 702	824	878	024 Kargabükü	818	414	404
004 Kısıklı (<i>Anabant</i>)	1 412	613	799	025 Kötüre	963	475	488
005 Rahmacılar	172	80	92	026 Kuşkayası	662	315	347
006 Sarımallı	565	259	306	027 Nadirköy	695	378	317
007 Saygılı (<i>Şuur</i>)	753	335	418	028 Ortaklı (<i>Mehre</i>)	354	190	164
008 Topçalı (<i>Varyanlı</i>)	1 289	580	709	029 Ördekköy	271	137	134
009 Yaylaüstü (<i>Avkasır</i>) ...	594	266	328	030 Örenderesi	181	88	93
010 Yenidemri (<i>Süsükürtler</i>)	642	315	327	031 Soğucak	384	166	218
011 Yeniyanan	221	105	116	032 Türkçayırı	599	278	321
012 Yolyanı (<i>Fenk-İrmzköy</i>)	710	335	375	033 Türksevin	782	371	411
Toplam - Total	10 526	4 772	5 754	034 Yazıköy	258	134	124
Bucak ve Köyler Toplamı	84 355	41 323	43 032	036 Yazıdere (<i>Poskoflu</i>) ...	372	179	193
Merkez İlçesi Toplamı	195 116	100 074	95 042	Toplam - Total	31 385	15 789	15 596
01 Afşın İlçesi				1 Tanır Bucacı			
Şehir	10 794	5 804	4 990	000 Tanır (BM) (PTT)	2 689	1 386	1 303
				001 Altınelma (<i>Lorşun</i>) (B)	2 759	1 342	1 417
				002 Armutalanı	543	271	272
				003 Bütet	760	373	387
				004 Büyüktatlı (<i>Çullolar</i>)	1 563	740	823
				005 Çomudüz	1 036	463	573
				006 Dağlıca (<i>Marabuz</i>) (PTT)	2 872	1 458	1 414

İlçe, Bucak ve Köy Muhtarlıkları itibariyle nüfus sayısı
Population by İlçe (District), Bucak (Sub-district) and Muhtarlık (Village)

Mevkiler Locality	Nüfus Population			Mevkiler Locality	Nüfus Population		
	Toplam Total	Erkek Male	Kadın Female		Toplam Total	Erkek Male	Kadın Female
007 Dokuztay (Kerevin) ...	467	218	249	020 Efirazlı (Efrazlı)	591	324	267
008 Haticepınar	364	182	182	021 Emirler	546	251	295
009 İnciköy	320	160	160	022 Geben (PTT)	2 052	1 060	992
010 İncirli	313	165	148	023 Gökahmetli	2 031	952	1 079
011 Kangal	255	126	129	024 Gökçeli	322	169	153
012 Kaşanlı (Kocabat Kaşanlı)	1 052	500	552	025 Gökgedik (Kürtler) ...	592	239	353
013 Koçovası (Kocabat Koçova)	768	401	367	026 Haciveliuşağı	338	159	179
014 Oğlakkaya	299	167	132	027 Kabaabağ	575	272	303
015 Örenli	493	241	252	028 Kabaklar (Kabakesme)	204	94	110
016 Söğütüdere	573	284	289	029 Karapınar	356	186	170
017 Tarlacık (Bercenek) ...	533	269	264	030 Kargaçayırı	664	305	359
018 Tatlar (Kocabattaları)	740	374	366	031 Kesim (Beylik)	1 094	522	572
019 Topaktaş	503	254	249	032 Kıyıklı	1 315	617	698
020 Yazıbelen (Murman) ...	1 058	552	506	033 Kızık	603	254	349
Toplam - Total	19 960	9 926	10 034	034 Kocaçukur (Sisne) ...	853	374	479
Bucak ve Köyler Toplamı	51 345	25 715	25 630	035 Köklü (Balk)	402	173	229
Afşin İlçesi Toplamı ...	62 139	31 519	30 620	036 Köleli	486	242	244
02 Andırın İlçesi				037 Kumarlı	620	284	336
Şehir	3 852	2 058	1 794	038 Kuzgun	386	177	209
0 Merkez Bucacı				039 Sumaklı	614	324	290
001 Akçakoyunlu	670	312	358	040 Tokmaklı (PTT)	608	316	292
002 Akgümüş (Bunduk) ...	370	148	222	041 Torlar (Tatarlı)	899	442	457
003 Alameşe (Babikli)	537	255	282	042 Torun (Kastal)	430	200	230
004 Alanlı (Orğan) (Hocalar)	567	267	300	043 Yeniköy	342	148	194
005 Alınoluk	319	146	173	Toplam - Total	27 573	13 184	14 389
006 Anacık	618	290	328	1 Çokak Bucacı			
007 Arıklar	487	224	263	000 Çokak (BM) (PTT) ...	733	365	368
008 Ayşepınar	526	250	276	001 Akifiye	645	342	303
009 Bektaşlı	259	134	125	002 Canbaz	1 343	695	648
010 Beşbucak (Araplar) ...	836	389	447	003 Çığsar	100	55	45
011 Boğazören	437	230	207	004 Kavlaktepe (Kümbetir)	436	248	188
012 Bostanlı	325	152	173	005 Rifatiye	724	377	347
013 Boynuyoğunlu	258	129	129	Toplam - Total	3 981	2 082	1 899
014 Boztopraklı	765	377	388	Bucak ve Köyler Toplamı	31 554	15 266	16 288
015 Bulgarkaya (Takvalar)	534	247	287	Andırın İlçesi Toplamı	35 406	17 324	18 082
016 Camuzluk	366	173	193	03 Elbistan İlçesi			
017 Çiçekli	1 689	858	831	Şehir	17 859	9 598	8 261
018 Çuhadarlı	405	194	211	0 Merkez Bucacı			
019 Darrovası	682	325	357	001 Ağcaşar	999	500	499
				002 Ağlıca	331	150	181

İlçe, Bucak ve Köy Muhtarlıkları itibarıyla nüfus sayısı
Population by İlçe (District), Bucak (Sub-district) and Muhtarlık (Village)

Mevkiler Locality	Nüfus Population			Mevkiler Locality	Nüfus Population		
	Toplam Total	Erkek Male	Kadın Female		Toplam Total	Erkek Male	Kadın Female
003 Akbayır (Til) (PTT)	1 578	776	802	049 Karahüyük (PTT)	1 187	553	634
004 Akören (Akveren)	536	257	279	050 Karamağara	546	275	271
005 Akpınar	177	95	82	051 Kayageçit (Palavar) ...	425	194	231
006 Alembey	666	327	339	052 Keçemağara	378	198	180
007 Alışar	977	530	447	053 Kışla	422	197	225
008 Alkayaoğlu	406	201	205	054 Körücek	245	104	141
009 Altınyaprak (Nergiler)	1 167	577	590	055 Köşk	598	269	329
010 Ambar	838	394	444	056 Küçükyapalak (PTT) ...	1 113	526	587
011 Ambarcık (PTT)	1 149	542	607	057 Kürtül	504	240	264
012 Balıkçıl	579	304	275	058 Ortaören	1 032	477	555
013 Beştepe	330	149	181	059 Özcanlı (Karaçar)	199	104	95
014 Beyyurdu	400	203	197	060 Sarıyatak	450	218	232
015 Büyükyapalak (PTT) ...	2 158	1 028	1 130	061 Soysallı	800	390	410
016 Çatoba (Maraba)	939	437	502	062 Taşburun (Ketizmen)	745	362	383
017 Çıtlık	324	157	167	063 Türkmenler	924	467	457
018 Çiçek	1 350	685	665	064 Türkören (Türkveren)	480	222	258
019 Çiftlikkale	758	366	392	065 Uncular (Şuğul)	630	317	313
020 Çiftlikköy	597	276	321	066 Uzunpınar	314	144	170
021 Dağdere (Malatca).....	560	274	286	067 Yalıntaş (Aktıl)	497	244	253
022 Demircilik	1 326	674	652	068 Yapılı	274	139	135
023 Doğan (Ezvaniye)	815	383	432	069 Yapraklı (Burtu)	823	394	429
024 Ekinözü (Cela) (B)				Toplam - Total	51 873	25 758	26 115
(PTT)	3 907	1 974	1 933	1 Gücük Bucağı			
025 Eldelek	769	425	344	000 Gücük (BM) (PTT) ...	1 097	463	634
026 Elmalı (PTT)	295	144	151	001 Aksakal (Köseler)	349	175	174
027 Evcihüyük	1 055	540	515	002 Atmalı kaşanlı	530	260	270
028 Fakıoğlu	387	232	155	003 Bakış (Malar) (PTT)	1 081	474	607
029 Geçitköy	734	400	334	004 Dervişcimli	144	64	80
030 Gökçek	418	211	207	005 Hasanalılı	451	219	232
031 Gümüşdöven (Zerdekes)	512	260	252	006 Gözcek (Çerkezuşağı)	243	113	130
032 Gündere (Evluya)	412	207	205	007 Günaltı (Kistik)	681	350	331
033 Güplüce	489	228	261	008 Hüyücek	533	242	291
034 Gürsel	223	124	99	009 Kantarya	844	389	455
035 Güvercinlik	448	217	231	010 Karahasanoşağı	837	382	455
036 Hacımnoğlu	823	450	373	011 Köseyahya	405	193	212
037 Hancıplaklar	641	291	350	012 Sevdilli	1 281	630	651
038 Hasankendi	338	176	162	013 Soğucak	589	275	314
039 Horhor	426	227	199	014 Sünnetköy	257	116	141
040 İzgın	1 276	612	664	015 Tapkıran	739	362	377
041 İğdeköy	1 824	976	848	016 Taptırakale	340	174	166
042 İkizpınar	709	413	296	017 Tepebaşı (Kastal)	523	248	275
043 İncecik	625	324	301	018 Topallı	481	234	247
044 Kalaycık	835	404	431	019 Toprakhisar	272	127	145
045 Kalealtı	522	263	259	020 Yalakköy	154	71	83
046 Kandilköy	678	372	306	021 Yapılıpınar			
047 Kabaktepe	1 223	598	625	(Hokmuşkuyu)	154	71	83
048 Karaelbistan	758	371	387				

İlçe, Bucak ve Köy Muhtarlıkları itibariyle nüfus sayısı
Population by İlçe (District), Bucak (Sub-district) and Muhtarlık (Village)

Mevkiler Locality	Nüfus Population			Mevkiler Locality	Nüfus Population		
	Toplam Total	Erkek Male	Kadın Female		Toplam Total	Erkek Male	Kadın Female
022 Yoğunsöğüt	597	276	321	024 Kızılöz	282	140	142
Toplam - Total	12 582	5 908	6 674	025 Kireçköy	239	122	117
2 Nurhak Bucağı				026 Kömür	797	395	402
000 Nurhak (BM) (B) (PTT)	4 307	2 347	1 960	027 Küçükcamurlu	601	299	302
001 Alçıcek (Şişreşanlı) ...	1 448	698	750	028 Küçük kızılçık	587	300	287
002 Değirmenkaya (Milyanlı)	529	230	299	029 Mahmutbey	189	83	106
003 Derbent	461	196	265	030 Mehmetbey	466	215	251
004 Kullar	1 182	632	550	031 Mürsel	326	148	178
005 Kullartatları	1 278	656	622	032 Ortatepe	389	191	198
006 Umutlu				033 Saraycık	330	163	167
(Tevekellihaneyler)	459	245	214	034 Sırmalı (Helt)	174	85	89
Toplam - Total	9 664	5 004	4 660	035 Tahirbey	272	125	147
Bucak ve Köyler Toplamı	74 119	36 670	37 449	036 Taşoluk	1 228	593	635
Elbistan İlcesi Toplamı	91 978	46 268	45 710	037 Tümürğa	301	149	152
04 Göksun İlcesi				038 Yağmurlu (Azizlin) ...	253	115	138
Şehir	6 148	3 242	2 906	039 Yantepe (Yusufofendi)	432	223	209
0 Merkez Bucağı				040 Yenişapan	775	365	410
001 Acıolma	410	198	212	041 Yiricek	568	250	318
002 Ahmetcik	380	196	184	042 Yoğunluk	90	39	51
003 Alçılıbucak	631	287	344	Toplam - Total	24 647	11 996	12 651
004 Altınoba	311	137	174	1 Çardak Bucağı			
005 Arslanbeyçiftlikköyü ...	526	233	293	000 Çardak (Süleymanlı)			
006 Bozhüyük	1 071	476	595	(BM) (B) (PTT)	2 150	1 107	1 043
007 Büyükcamurlu	552	250	302	001 Ericek	2 063	1 040	1 023
008 Büyük kızılçık	2 527	1 259	1 268	002 Fındık	765	341	424
009 Çağlayan	800	394	406	003 Gücüksu	549	253	296
010 Değirmendere	1 625	786	839	004 Kamışcık	628	299	329
011 Doğankonak (Hadyan)	451	234	217	005 Karadut	1 446	722	724
012 Fındıklıkoyak	579	322	257	006 Karaömer	845	418	427
013 Gölpinar	391	203	188	007 Korkmaz	638	299	339
014 Göynük	444	212	232	008 Tombak	985	495	490
015 Hacıkodan	603	310	293	Toplam - Total	10 069	4 974	5 095
016 Hacımırze	450	232	218	Bucak ve Köyler Toplamı	34 716	16 970	17 746
017 Hacıömer	326	164	162	Göksun İlcesi Toplamı	40 864	20 212	20 652
018 Nuğtaş (Hotaş)	206	113	93	05 Pazarcık İlcesi			
019 Kaleköy (Kaleşegleğen)	422	222	200	Şehir	9 682	4 978	4 704
020 Kanlıkavak (PTT)	1 953	965	988	0 Merkez Bucağı			
021 Karaahmet	271	143	128	001 Abbasiye	306	156	150
022 Kavşut	876	413	463	002 Akçalar (Ağçalar)	342	171	171
023 Keklikoluk	543	247	296	003 Alibeyuşağı	557	283	274

Province of

İlçe, Bucak ve Köy Muhtarlıkları itibariyle nüfus sayısı

Population by ilçe (District), Bucak (Sub-district) and Muhtarlık (Village)

Mevkiler Locality	Nüfus Population			Mevkiler Locality	Nüfus Population		
	Toplam Total	Erkek Male	Kadın Female		Toplam Total	Erkek Male	Kadın Female
004 Armutlu	479	239	240	048 Turunçlu	389	204	185
005 Aşağıhöcükü	451	214	237	049 Ufacıklı	924	429	495
006 Aşağımülk	638	326	312	050 Ulubahçe (Yukarıbağdın)	647	328	319
007 Aşıklar	124	62	62	051 Yarbaşı	241	98	143
008 Başpınar	266	143	123	052 Yeniuyurt	177	86	91
009 Bayırlı (Kulyanlı)	690	368	322	053 Yiğitler (Tabiye)	140	72	68
010 Beşenli	715	386	329	054 Yolboyu (Hıdıranlıkan- tarma)	316	173	143
011 Bozlar	827	451	376	055 Yukarıhöcükü	460	216	244
012 Bölükçam (Dehliz) ...	1 236	609	627	056 Yukarımülk	613	301	312
013 Bölükdanlar (Cigolar)	191	95	96	057 Yumaklıcerit	1 278	608	670
014 Büyüknacar	1 343	692	651	058 Zeynepuşağı	278	131	147
015 Çamlıca (Nasrılı)	668	339	329	Toplam - Total	40 265	20 035	20 230
016 Çiçekalanı	270	137	133				
017 Damlataş (Horikanlı)	737	280	457				
019 Düzdağ (Nalate) (B) (PTT)	4 939	2 487	2 452	1 Narlı Bucacı			
019 Eğrice	340	155	185	000 Narlı (BM) (PTT)	940	492	448
020 Emiruşağı	239	137	102	001 Akçakoyunlu	445	213	232
021 Ganıdağı (Ganıdağı Ketileri)	412	221	191	002 Akdemir (Pulyanlı) ...	648	311	337
022 Göreç	68	36	32	003 Başçeşme	458	212	246
023 Göynük	468	248	220	004 Bayramgazi	403	187	216
024 Harmancık	515	221	294	005 Cennetpınarı	561	263	298
025 Hasankoca	356	143	213	006 Çınarlı (Terolar)	381	189	192
026 İncirli	667	321	346	007 Çiçek	355	178	177
027 Karaağaç ((Esmepuru)	862	447	415	008 Çöçelli	949	472	477
028 Karagöl	341	177	164	009 Dedepaşa	385	181	204
029 Karakesek	442	234	208	010 Denizli	314	134	180
030 Keleş	204	96	108	011 Doğanlı (Neefisidoğanlı)	1 014	512	502
031 Kızkapanlı	1 286	635	651	012 Doğanlıkarahasan	1 519	707	812
032 Kızirli	822	416	406	013 Eğlen	259	114	145
033 Kuzkent	284	138	146	014 Emiroğlu (Araplı)	422	213	209
034 Küçükcerit	796	405	391	015 Eskinarlı (Narlıçerkez- ler)	448	291	157
035 Küçükgüngüt (Milyanlıngüt)	1 302	655	647	016 Evri	2 060	1 015	1 045
036 Memişkahya	463	177	286	017 Güngördü (Havrankettii- leri)	1 109	549	560
037 Mezrea	1 182	599	583	018 Hanobası	144	88	56
038 Payamlıbağ (Musolar)	792	384	408	019 İğdeli (Cimikanlı)	1 289	567	722
039 Sadakalar	981	490	491	020 Karabıyıklı	861	296	565
040 Sakarkaya	1 104	534	570	021 Karaçay	480	222	258
041 Sarıköy	1 086	512	574	022 Karahüyük	627	352	275
042 Soku (Milyanlışoku)	671	355	316	023 Kelibişler	320	138	182
043 Sultanlar	520	246	274	024 Köprüağı (Demirciler)	793	412	381
044 Şallıuşağı	477	246	231	025 Kumçatı (Amıklı)	601	299	302
045 Taşdemir	337	161	176	026 Maksutuşağı	534	269	265
046 Tetirlik	929	478	451	027 Navruzlu	265	130	135
047 Tilkiler	2 077	1 084	993	028 Osmandede	250	128	122
				029 Ördedede	764	358	406

İlçe, Bucak ve Köy Muhtarlıkları itibariyle nüfus sayısı
Population by ilçe (District), Bucak (Sub-district) and Muhtarlık (Village)

Mevkiler Locality	Nüfus Population			Mevkiler Locality	Nüfus Population		
	Toplam Total	Erkek Male	Kadın Female		Toplam Total	Erkek Male	Kadın Female
030 Özbek (Keleksikli) ...	768	377	391	011 Çobantepe	675	331	344
031 Pınarhüyük (Çelebil- fansa)	497	240	257	012 Dedeler	1 320	642	678
032 Salmanlı	386	192	194	013 Doluca (Boşnaklı) (Orcanboşnaklı)	444	197	247
033 Sarıerik (Köskanlı) ...	316	159	157	014 Göllümüyük	627	313	314
034 Söğütlü	442	218	224	015 Hacıbebek	547	253	294
035 Yeniköy	303	146	157	016 Hopurlu	543	255	288
Toplam - Total	22 310	10 824	11 486	017 İmalı	844	425	419
Bucak ve Köyler Toplamı	62 575	30 859	31 716	018 Kaledidi	218	118	100
Pazarcık İlcesi Toplamı	72 257	35 837	36 420	019 Kılılı	1 060	493	567
06 Türkoğlu İlcesi				020 Kırmakaya (Orcanşav- kılı)	436	198	238
Şehir	5 960	3 072	2 888	021 Kuyumcular	885	438	447
0 Merkez Bucacı				022 Küçükimalı	491	260	231
001 Akçalı (Ağçalı) (Ağca- lıobası)	330	186	144	023 Kümperli	435	193	242
002 Avşarlı	225	101	124	024 Minehüyük	932	477	455
003 Aydınkavak	285	132	153	025 Önsenhopuru	1 157	542	615
004 Bademli (Beynamazlı)	497	241	256	026 Şekeroba (Akçakoyunlu)	1 746	872	874
005 Başpınar	720	342	378	027 Tahtalidedeler	768	382	386
006 Beyoğlu (B)	3 825	1 903	1 922	028 Uzunsöğüt (Orcanbanı)	1 389	639	750
007 Ceceli	1 102	684	418	029 Yenipınar	250	99	151
008 Çakallıçullu	503	334	169	030 Yeşilyöre (Orcanaraplar)	1 411	663	748
009 Çakallı Hasanağa	647	311	336	031 Yeşilyurt	248	108	140
010 Çakıroğlu (Murat Ça- kıroğlu)	272	153	119	032 Yolderesi	430	228	202
				Toplam - Total	25 262	12 513	12 749
				Bucak ve Köyler Toplamı	25 262	12 513	12 749
				Türkoğlu İlcesi Toplamı	31 222	15 585	15 637
				İl Toplamı	528 982	266 819	262 163

İlçeler itibarıyla şehir ve köy nüfusları, yüzölçümü ve nüfus yoğunluğu
City and village population, area, and density by "ilçe" (District)

İlçeler Districts	Toplam Total			Şehirler nüfusu City population (1)			Köyler nüfusu Village population (2)			Yüz ölçümü Area (km ²) (3)	Nüfus Yoğun- luğu Density (4)
	Toplam Total	Erkek Male	Kadın Female	Toplam Total	Erkek Male	Kadın Female	Toplam Total	Erkek Male	Kadın Female		
00 Toplam — Total	453 092	230 638	222 454	119 852	63 883	55 969	333 240	166 755	166 485	12 760	35
00 Merkez İlçe											
Province center	66 975	34 406	32 569	33 740	17 937	15 803	33 235	16 469	16 766	1 016	65
01 Cizre	22 584	11 988	10 596	11 137	6 133	5 004	11 447	5 855	5 592	460	49
02 Derik	36 855	18 636	18 219	11 170	5 842	5 328	25 685	12 794	12 891	1 367	26
03 Gercüş	40 390	20 330	20 060	3 404	1 973	1 431	36 986	18 357	18 629	1 378	29
04 İdil	28 006	14 500	13 506	2 883	1 786	1 097	25 123	12 714	12 409	1 224	22
05 Kızıltepe	52 880	26 684	26 196	16 376	8 530	7 846	36 504	18 154	18 350	1 403	37
06 Mazıdağı	20 456	10 429	10 027	3 058	1 662	1 396	17 398	8 767	8 631	869	23
07 Midyat	70 310	35 764	34 546	12 987	7 163	5 824	57 323	28 601	28 722	1 577	44
08 Nusaybin	44 180	22 342	21 838	14 994	7 602	7 392	29 186	14 740	14 446	1 177	37
09 Ömerli	18 521	9 233	9 288	3 074	1 565	1 509	15 447	7 668	7 779	433	42
10 Savur	31 177	15 540	15 637	4 106	2 092	2 014	27 071	13 448	13 623	1 049	29
11 Silopi	20 758	10 786	9 972	2 923	1 598	1 325	17 835	9 188	8 647	807	25

- (1) Şehir : İl ve ilçe merkezlerinin belediye sınırları içinde kalan alan.
(2) Köy : İl ve ilçe merkezlerinin belediye sınırları dışında kalan Bucak ile Köy Muhtarlıkları.
(3) Yüzölçümüne göller dahil değildir.
(4) Bir kilometrekareye düşen nüfus.

- (1) City : Area within the municipal boundaries of Province and District centers.
(2) Village : Sub-district or Muhtarlık outside the municipal boundaries of Province and District centers.
(3) Lake surfaces are excluded.
(4) Population per square kilometer.

Nüfus grupları itibarıyla Köyler sayısı ve nüfus toplamaları
Number of villages and total
of their inhabitants by population group

Nüfus grupları Population group	Köy sayısı Number of villages	Nüfus toplamı Total population		
		Toplam Total	Erkek Male	Kadın Female
Toplam — Total	719	333 240	166 755	166 485
0 — 50	9	221	115	106
51 — 100	40	3 197	1 594	1 603
101 — 150	42	5 383	2 748	2 635
151 — 200	85	14 916	7 392	7 524
201 — 250	69	15 774	7 935	7 839
251 — 300	57	15 512	7 878	7 634
301 — 400	109	37 645	18 756	18 889
401 — 500	80	35 914	18 064	17 850
501 — 750	115	69 482	34 645	34 837
751 — 1000	62	51 976	25 945	26 031
1001 — 1250	16	18 036	9 024	9 012
1251 — 1500	9	12 293	6 117	6 176
1501 — 1750	12	19 330	9 757	9 573
1751 — 2000	4	7 812	3 816	3 996
2001 — 2250	5	10 365	5 133	5 232
2251 — 2500	2	4 831	2 492	2 339
2501 — 2750	1	2 596	1 358	1 238
2751 — 3000	1	2 948	1 509	1 439
3001 — 3250	—	—	—	—
3251 +	1	5 009	2 477	2 532

- (1) Köy : İl ve ilçe merkezlerinin belediye sınırları dışında kalan Bucak ile Köy Muhtarlıkları.

- (1) Village : Sub-district or muhtarlık outside the municipal boundaries of Province and District centers.

İlçe, Bucak ve Köy Muhtarlıkları itibariyle nüfus sayısı
Population by İlçe (District), Bucak (Sub-district) and Muhtarlık (Village)

Mevkiler Locality	Nüfus Population			Mevkiler Locality	Nüfus Population		
	Toplam Total	Erkek Male	Kadın Female		Toplam Total	Erkek Male	Kadın Female
00 Merkez İlçesi				038 Yaylacık (<i>Kefrdel</i>)	675	318	357
Şehir	33 740	17 937	15 803	039 Yeşilli (<i>Rişmil</i>) (B) (PTT) ...	5 009	2 477	2 532
0 Merkez Bucacı				040 Yolbaşı (<i>Kasırcırran</i>)	147	79	68
001 Acar (<i>Diyarideri</i>)	82	30	52	041 Yukarıyeniköy	154	76	78
002 Ahmetli (<i>Kasrahmet</i>)	232	115	117	Toplam - Total	26 485	13 189	13 296
003 Akbağ (<i>Akras</i>)	1 239	658	581	1 Akıncı Bucacı			
004 Alıçlı (<i>Alluca</i>)	480	212	268	000 Akıncı (<i>Kasırcalenderan</i>) (BM)	482	202	280
005 Alımlı (<i>Bilali</i>)	454	225	229	001 Alakuş (<i>Zeydi</i>)	163	88	75
006 Ambar (<i>Anbar</i>)	280	120	160	002 Arpatepe (<i>Telşair</i>)	487	243	244
007 Aran (<i>Zoni</i>)	1 312	677	635	003 Boztepe (<i>Buzkatri</i> (<i>Bozkatır</i>)	312	144	168
008 Avcılar (<i>Musiki</i>)	323	171	152	004 Çalışlı (<i>Şaglan</i>)	267	134	133
009 Aytepe (<i>Kürrükçeto</i>) ...	568	260	308	005 Çatak (<i>Harabuddap</i>) ...	137	69	68
010 Bülbül (<i>Benabil</i>)	269	132	137	006 Çayırpınar (<i>Kanıgurru</i>)	121	52	69
011 Cevizlik (<i>Cevzaf</i>)	539	273	266	007 Çıplaktepe (<i>Gürgürin</i>)	176	90	86
012 Cevizpınarı	832	414	418	008 Çukuryurt (<i>Çürnük</i>) ...	153	64	89
013 Çiftlik (PTT)	819	413	406	009 Hatunlu (<i>Aşağımukbil-</i> <i>Mukbilitani</i>)	393	207	186
014 Dereyantı (<i>Şuri</i>)	679	334	345	010 Hüyükli (<i>Girmasek</i>) ...	469	230	239
015 Düzlük (<i>Domuza</i>)	60	29	31	011 Karademir (<i>Musagevri-Bulat</i>)	87	39	48
016 Eroğlu (<i>Hündürlü</i>)	342	175	167	012 Kumlu (<i>Dükük</i>)	488	229	259
017 Eryeri (<i>Büherki</i>)	379	180	199	013 Kuyulu (<i>Birtava</i>)	187	87	100
018 Esentepe (<i>Kasrahmethayr</i>)	198	98	100	014 Küçükköy (<i>Gündük</i>) ...	296	148	148
019 Eskikale (<i>Kahmara</i>) ...	258	145	113	015 Ortaköy (<i>Gülharin</i>) ...	1 118	545	573
020 Göllü	443	224	219	016 Tozan (<i>Gübayra</i>)	166	75	91
021 Güney (<i>Küçüke-</i> <i>Büçüke-Belek</i>)	98	48	50	017 Yaylı (<i>Kavus</i>)	681	351	330
022 Gürağaç (<i>Derdük</i>)	450	232	218	018 Yukarıaydınlı (<i>Yukarıkarraşık</i>)	331	166	165
023 Kabala	2 005	1 001	1 004	019 Zeytinli (<i>Zeytunat</i>) ...	236	117	119
024 Konaklı (<i>Hirbakablo-Banur</i>) ...	474	242	232	Toplam - Total	6 750	3 280	3 470
025 Koyunlu (<i>Dandani</i>) ...	312	161	151	Bucak ve Köyler Toplamı	33 235	16 469	16 766
026 Kütüklü (<i>Kuruman</i>) ...	356	169	187	Merkez İlçesi Toplamı	66 975	34 406	32 569
027 Oğuz (<i>Dara</i>)	822	394	428	01 Cizre İlçesi			
028 Ovaköy (<i>Bükeyri</i>)	241	120	121	Şehir	11 137	6 133	5 004
029 Sancar (<i>Tuhup</i>)	958	524	434	0 Merkez Bucacı			
030 Sultanköyü	418	196	222	001 Aşağıdere	111	63	48
031 Tandır (<i>Sireçki</i>)	500	235	265				
032 Tilkitepe	67	28	39				
033 Uzunköy (<i>Kalenderanicebel</i>)	402	208	194				
034 Yalım (<i>Masuri-Daşyan</i>)	1 636	802	834				
035 Yardere (<i>Kordis</i>)	826	415	411				
036 Yayla (<i>Şeyhulya</i>)	327	152	175				
037 Yaylabaşı (<i>Şatih</i>)	820	427	393				

İlçe, Bucak ve Köy Muhtarlıkları itibariyle nüfus sayısı
Population by İlçe (District), Bucak (Sub-district) and Muhtarlık (Village)

Mevkiler Locality	Nüfus Population			Mevkiler Locality	Nüfus Population		
	Toplam Total	Erkek Male	Kadın Female		Toplam Total	Erkek Male	Kadın Female
002 Bozalan (Bahnur)	2 464	1 310	1 154	006 Bozbayır (Mansuri) ...	489	250	239
003 Çağlayan (Şah)	877	458	419	007 Böğrek (Beyrök)	220	119	101
004 Çatalköy (İstavrik) ...	189	103	86	008 Burç	261	137	124
005 Dirsekli (Baska)	820	407	413	009 Demirli	269	121	148
006 Hisar (Hebler)	1 174	617	557	010 Derinsu (Bugur) (PTT)	876	444	432
007 Kuştepe (Basisik)	153	85	68	011 Dumanlı (Harar)	753	365	388
008 Ulaş (Zivik)	268	138	130	012 Dumluca (Sepnat)	602	314	288
009 Yeşilyurt (Cinbir)	896	459	437	013 Düztaş (Tahtik)	629	306	323
Toplam - Total	6 952	3 640	3 312	014 Göktaş (Kefersin)	341	195	146
1 Dicle Bucığı				015 Hisaraltı (Rabet)	266	132	134
000 Dicle (Kocapınar) (Ömerin) (BM)	357	177	180	016 İlca (Aşağıgermik) ...	88	49	39
001 Bağlarbaşı (Serdahil)	320	144	176	017 Kayacık (Mihat)	164	67	97
002 Çavuş (Ernabat)	184	102	82	018 Meşeli (Harapreşik) ...	327	163	164
003 Düzova (Höser)	567	275	292	019 Pınarcık (Fitni)	203	104	99
004 Erdem (Dünbüyle)	95	44	51	020 Pirinçli (Saffan)	1 552	780	772
005 Güçlü (Cibri)	370	181	189	021 Söğütözü (Kataro) ...	410	177	233
006 Gürsu (Gözük)	209	109	100	022 Şerefli (Şerifbaba)	482	253	229
007 Katran (Bazift)	126	67	59	023 Taşıt	125	64	61
008 Kayaköy (Pelisi)	341	165	176	024 Tepebağ (Telbişim) ...	1 394	681	713
009 Kebeli (Babil)	169	85	84	025 Üçkuyu (Biran)	305	150	155
010 Koçtepe (Telafrıt)	128	62	66	026 Üçtepe	189	94	95
011 Kurumcu (Derbacıya)	325	165	160	027 Yukarımezrea	560	277	283
012 Sulak (Nihrip)	191	99	92	Toplam - Total	11 856	5 910	5 946
013 Taşhüyük (Girigevir)	90	42	48	1 Kocatepe Bucığı			
014 Tepevnü (Batıl)	436	204	232	000 Kocatepe (Deşi- Meşkinan) (BM)	324	175	149
015 Uğur (Tilibel)	238	130	108	001 Adak (Summaki)	200	116	84
016 Varlık (Gijal)	165	77	88	002 Adakent (Çıldız)	255	128	127
017 Yalın-tepe (Bidar)	184	87	97	003 Akçapınar (Arban) ...	845	448	397
Toplam - Total	4 495	2 215	2 280	004 Akçay (Kantır)	309	146	163
Bucak ve Köyler Toplamı	11 447	5 855	5 592	005 Akkoç (Haçuk-Sınır)	76	37	39
Cizre İlçesi Toplamı ...	22 584	11 988	10 596	006 Alanlı (Ayınteri)	274	142	132
02 Derik İlçesi				007 Alibey	797	394	403
Şehir	11 170	5 842	5 328	008 Ambarlı (Haboşi)	514	274	240
0 Merkez Bucığı				009 Atlı (Kasırkanco)	1 206	627	579
001 Akıncılar (Türbememo)	265	129	136	010 Balova (Balfis)	328	162	166
002 Alagöz (Tahtabes)	142	90	52	011 Bayır (Kızılatşan)	533	269	264
003 Aşağımezrea	63	37	26	012 Beşbudak (Kubilme) ...	833	402	431
004 Ballı (Zorova)	306	159	147	013 Boyaklı (Kızıl)	980	480	500
005 Bayraklı (Giresor)	575	253	322	014 Bozok (Meşkinan)	951	459	492
				015 Bozyiğit ((Roşat)	346	164	182
				016 Çadırılı	371	98	273
				017 Çağal (Kubik)	389	207	182
				018 Çataltepe (Arbete)	519	282	237
				019 Çayköy (Aşağışip)	624	311	313

İlçe, Bucak ve Köy Muhtarlıkları itibarıyla nüfus sayısı
Population by İlçe (District), Bucak (Sub-district) and Muhtarlık (Village)

Mevkiler Locality	Nüfus Population			Mevkiler Locality	Nüfus Population		
	Toplam Total	Erkek Male	Kadın Female		Toplam Total	Erkek Male	Kadın Female
020 Denктаş (Gaydük)	201	102	99	022 Kayalar (Barlat)	227	117	110
021 Doğançı (Bizdoğan) ...	96	49	47	023 Kesiksu (Narkattin) ...	414	210	204
022 Gölbaşı (Bedras)	250	134	116	024 Kırkat	789	371	418
023 İncesu (Maşmaş)	333	162	171	025 Köçak (Kergin)	509	252	257
024 Karaburun				026 Kozlu (Cümeysin)	463	228	235
(Hirberesi)	49	25	24	027 Kutlu (Batırgız)	195	83	112
025 Karataş (Küfürü)	287	143	144	028 Nurlu (Derikfan)	706	346	360
026 Konuk (Rammok)	155	78	77	029 Özler (İloz)	239	116	123
027 Kovalı (Ayındevil)	602	282	320	030 Poyraz (Berdahol)	410	194	216
028 Kovanlı (Hirbeharri)	382	182	200	031 Rüzgarlı (Bağlı)	247	126	121
029 Köseveli	65	33	32	032 Sargın (Pipar)	170	83	87
030 Kuşçu (Girsarinç)	318	155	163	033 Seki (Harabenna)	672	310	362
031 Kuyulu (Selmi)	201	104	97	034 Serinköy (Merci)	54	29	25
032 Örencik (Yalavaz-				035 Ulaş (Zeli)	662	335	327
Harapkök)	216	114	102	036 Vergili (Becirman)	428	210	218
Toplam - Total	13 829	6 884	6 945	037 Yakıtlı (Hirmiz)	534	265	269
				038 Yamanlar (Erdi)	525	254	271
Bucak ve Köyler Toplamı	25 685	12 794	12 891	039 Yassıca (Ermuni)	318	162	156
				040 Yolağzı (Derindip) ...	812	400	412
Derik İlcesi Toplamı ...	36 855	18 636	18 219	041 Yüceköy (Balan)	365	183	182
				Toplam - Total	15 706	7 731	7 975
03 Gercüş İlcesi				1 Hasankeyf Bucağı			
				000 Hasankeyf (BM)	2 948	1 509	1 439
Şehir	3 404	1 973	1 431	001 Akalın (Alın)	221	115	106
0 Merkez Bucağı				002 Aksu (Hize)	328	161	167
001 Akburç (Kelegercüs) ...	304	161	143	003 Altınoluk (Gircafer) ...	330	162	168
002 Akyar (Mervani)	398	193	205	004 Aydınca (Seyyara-			
003 Ardıç (Hirbemecri) ...	20	11	9	Bolışık)	143	67	76
004 Arıca (Kefri)	631	314	317	005 Bayırlı (Küneyin)	115	61	54
005 Aydınlı (Kamarin)	315	150	165	006 Büyükdere (Girbekir)...	230	124	106
006 Başarköy (Erdi)	72	41	31	007 Çardaklı (Göndiköle)	135	69	66
007 Başova (Gülükan)	96	50	46	008 Dereli (İzdara)	374	190	184
008 Batur (Batır)	195	91	104	009 Gaziler (Güher)	218	118	100
009 Boğazköy (Bagas)	502	239	263	010 Güneşli (Şemsi)	361	180	181
010 Cevizli (Borsunca)	—	—	—	011 Gürgen (Botuş)	159	73	86
011 Çalışkan (Hastuvan) ...	476	236	240	012 Irmak (Keferalp)	131	75	56
012 Çiçekli (Süfiyri)	371	188	183	013 İncirli (Derhaf)	156	83	73
013 Çukuryurt (Binkelp) ...	440	212	228	014 Karaköy (Reşsi)	652	278	374
014 Dereiçi (Bilakş)	299	154	145	015 Kayıklı (Mehinal)	314	158	156
015 Düzmeşe (Havri)	303	164	139	016 Kelekçi (Muvel)	395	201	194
016 Erişti (Tafo)	409	200	209	017 Kumluca (Merdis) ...	194	97	97
017 Gökçepinar (Esi)	897	429	468	018 Öğütlü (Mebiya)	140	73	67
018 Gönüllü (Derdül)	406	202	204	019 Palamut (Hirbekür) ...	376	179	197
019 Gürbüz (Hirbeta)	114	51	63	020 Saklı (Leppina)	138	71	67
020 Güzelöz (Bidar)	533	276	257	021 Soğucak			
021 Karalan (Karmut)	186	95	91	(Kanıyamazin)	159	91	68

İlçe, Bucak ve Köy Muhtarlıkları itibariyle nüfus sayısı
Population by İlçe (District), Bucak (Sub-district) and Muhtarlık (Village)

Mevkiler Locality	Nüfus Population			Mevkiler Locality	Nüfus Population		
	Toplam Total	Erkek Male	Kadın Female		Toplam Total	Erkek Male	Kadın Female
022 Tepebaşı (Gübdidiyar)	224	95	129	006 Hendek	263	133	130
023 Uzundere (Vezrin) ...	458	211	247	007 Kayalı (Kefşin)	148	65	83
024 Üçyol (Difni)	341	168	173	008 Kuyulu (Serigir)	195	101	94
025 Yakaköy (Hanikan) ...	388	188	200	009 Okçu (Siftik)	165	78	87
026 Yemişli (Botkan)	893	452	441	010 Ortaköy (Şihhasan) ...	251	138	113
027 Yolüstü (Kedil)	245	124	121	011 Oymak (Rizok)	242	126	116
Toplam - Total	10 766	5 373	5 393	012 Özen (Haraptuyan) ...	433	223	210
2 Kayapınar Bucağı				013 Peçenek (Mirkefsin) ...	165	82	83
000 Kayapınar (Ayınkef) ...				014 Pınarbaşı (Ayınser) ...	537	257	280
(BM) (PTT)	2 122	1 034	1 088	015 Sırtköy (Tililan)	1 451	739	712
001 Ardıçlı (Acip)	386	199	187	016 Sulak (Bafi)	913	467	446
002 Bağlıca				017 Teke (Harapnuryan) ...	435	207	228
(Midilip-Bağlı)	529	255	274	018 Tepeköy (Haraprappın)	771	387	384
003 Bağözü (Hirro)	282	144	138	019 Toklu (Agrit)	82	45	37
004 Doruk (Kasır)	477	243	234	020 Ulak (Filfil)	836	410	426
005 Geçit (Hamidi)	368	195	173	021 Üçok (Bebek)	291	144	147
006 Gökçe (Nalamihi)	347	177	170	022 Yağmurca (Heylani) ...	135	70	65
007 Hisar	1 503	747	756	023 Yalaz (Erzani)	166	82	84
008 Kantar	184	103	81	024 Yarbaşı (Hestrit)	438	224	214
009 Kışlak (Zivinik)	251	130	121	025 Yavşan (Zergüz)	459	240	219
010 Koyunlu (Bakolin) ...	168	75	93	026 Yörük (Dikki)	184	82	102
011 Kömürcü (Silibin)	917	458	459	027 Yuvalı (Cerrahi)	448	232	216
012 Sapanlı (Babinnir)	523	265	258	028 Yüksek (Barım)	491	250	241
013 Sarıkaya (Haldah)	664	339	325	Toplam - Total	11 094	5 602	5 492
014 Taşçı (Basyat)	273	139	134	1 Haberli Bucağı			
015 Tepecik (Hoskan)	494	248	246	000 Haberli			
016 Yayladüzü				(Baspirin) (BM)	620	314	306
(Gündük-Busat)	813	403	410	001 Akkoyunlu (Bizikri) ...	197	98	99
017 Yenice (Münip)	213	99	114	002 Basak	175	91	84
Toplam - Total	10 514	5 253	5 261	003 Beğendi (Gizri)	238	128	110
Bucak ve Köyler Toplamı	36 986	18 357	18 629	004 Belen (Bekvan)	214	91	123
Gercüş İlçesi Toplamı	40 390	20 330	20 060	005 Bostanlı (Varzik)	238	105	133
				006 Bozkır (Daskan)	170	94	76
				007 Dumanlı			
				(Kefsurdumana)	448	232	216
				008 Çınarlı (Kekvan)	153	77	76
04 İdil				009 Çukurdere (Gelikür) ...	288	135	153
				010 Çukurlu (Handük) ...	329	169	160
Şehir	2 883	1 786	1 097	011 Güzelova (Hanahasso)	272	134	138
				012 Işık (Haltan)	287	145	142
0 Merkez Bucağı				013 Karalar (Araban)	706	362	344
001 Akdağ (Zengilok)	259	125	134	014 Kaşıkçı (Haskal)	318	164	154
002 Bereketli (Fil)	387	209	178	015 Kayı (Hedil)	260	142	118
003 Bozburun (Zinnarih) ...	177	93	84	016 Kentli (Bazgür)	327	166	161
004 Dırsekli (Harapşeref)	294	151	143	017 Mağara (Kivah)	426	216	210
005 Duruköy (Danır)	478	242	236	018 Ögündük (Midih)	928	470	458

İlçe, Bucak ve Köy Muhtarlıkları itibariyle nüfus sayısı
Population by İlçe (District), Bucak (Sub-district) and Muhtarlık (Village)

Mevkiler Locality	Nüfus Population			Mevkiler Locality	Nüfus Population		
	Toplam Total	Erkek Male	Kadın Female		Toplam Total	Erkek Male	Kadın Female
019 Sarıköy	265	144	121	008 Araköy (<i>Telneşir</i>)	72	31	41
020 Topraklı (<i>Havarik-dolanbaç</i>) ...	268	147	121	009 Arıklı (<i>Mustafamelik</i>)	1 916	918	998
021 Uçarlı (<i>Temerzi</i>)	193	103	90	010 Arıtepe (<i>Girmozan- Heremşemsan</i>)	319	174	145
022 Yanılmaz (<i>Gürrizan</i>) ...	216	125	91	011 Aşağıazıklı (<i>Aşağıtümük</i>)	220	111	109
023 Yayalar (<i>Soran</i>)	314	156	158	012 Bağrıbüütün (<i>Domire</i>) ...	691	346	345
Toplam - Total	7 850	4 008	3 842	013 Başak (<i>Sınara</i>)	536	243	293
2 Oyalı Bucağı				014 Başdeğirmen (<i>Armut</i>)	513	248	265
000 Oyalı (<i>Delvikasır</i>) (BM)	707	364	343	015 Bektaş (<i>Bekdaşi</i>)	196	101	95
001 Açma (<i>Harapsusuna</i>)	254	108	146	016 Belli	158	73	85
002 Aksoy (<i>Mamulan</i>)	171	93	78	017 Bozhüyük	364	166	198
003 Alakamış	386	201	185	018 Büyükkayrik (<i>Büyükmaskok</i>)	197	110	87
004 Çığır (<i>Serkani</i>)	630	320	310	019 Büyükdere (<i>Bünyas</i>) ...	553	284	269
005 Gedik (<i>Dibik</i>)	39	19	20	020 Cantaşı (<i>Harapreş</i>) ...	250	129	121
006 Kurca (<i>Abdikan</i>)	262	129	133	021 Çakır (<i>Girbel</i>)	353	179	174
007 Kozluca (<i>Bavert</i>)	749	357	392	022 Çetinler (<i>Haremseddat</i>)	238	127	111
008 Köyceğiz (<i>Dupic</i>)	213	103	110	023 Çıplak	710	351	359
009 Kurtuluş (<i>Istavran</i>) ...	395	208	187	024 Çitlibağ (<i>Telkari</i>)	70	43	27
010 Ocaklı (<i>Banih</i>)	364	182	182	025 Damlalı (<i>Dokani-Artış</i>)	78	43	35
011 Ortaca (<i>Harapdarik</i>) ...	139	72	67	026 Demet (<i>Gölledarı</i>)	155	72	83
012 Özbek (<i>Telsakan</i>)	553	295	258	027 Demirci (<i>Hididi</i>)	186	85	101
013 Uğrak (<i>Harapmişki</i>) ...	457	230	227	028 Dikmen (<i>Heyseri</i>)	1 390	655	735
014 Varımlı (<i>Karaharap</i>) ...	195	91	104	029 Dört Yol (<i>Teltin</i>)	109	61	48
015 Yaylaköy (<i>Harapköze</i>)	76	41	35	030 Dura (<i>Telacık</i>)	149	67	82
016 Yazman (<i>Hacakesen</i>)	263	134	129	031 Ekinlik (<i>Mezrea</i>)	153	61	92
017 Yolağan (<i>Narinci</i>)	326	157	169	032 Elbeyli (<i>Telşiriz</i>)	191	91	100
Toplam - Total	6 179	3 104	3 075	033 Erdem (<i>Meşkinan</i>) ...	73	40	33
Bucak ve Köyler Toplamı	25 123	12 714	12 409	034 Erikli (<i>Alımışmiş</i>)	134	71	63
İdil İlçesi Toplamı	28 006	14 500	13 506	035 Eroğlu (<i>Hanikaharzem</i>)	283	157	126
05 Kızıltepe İlçesi				036 Esenli (<i>Gilemelhep</i>) ...	169	83	86
Şehir	16 376	8 530	7 846	037 Eskin (<i>Telfaiz</i>)	336	166	170
0 Merkez Bucağı				038 Eşme (<i>Mazraakantar</i>)	507	229	278
001 Akalın (<i>Zoravatopal</i>)	83	40	43	039 Eymirli (<i>Tıbyat</i>)	368	194	174
002 Akdoğan (<i>Arrada</i>) ...	1 524	808	716	040 Gökçe (<i>Selah</i>)	1 195	572	623
003 Aktulga (<i>Alavuş</i>)	213	110	103	041 Güngören (<i>Cuhuşi</i>) ...	76	44	32
004 Akyazı (<i>Haremhaddat</i>)	441	226	215	042 Günlüce (<i>Kanisippi-Apak</i>)	270	140	130
005 Akziyaret	110	57	53	043 Gürmeşe (<i>Badinan</i>) ...	614	317	297
006 Alipaşa	520	269	251	044 Hacıhasan	217	112	105
007 Arakapı (<i>Babina</i>)	79	35	44	045 Hacıyusuf	51	26	25
				046 Hakverdi (<i>Mullaalik</i>)...	454	230	224
				047 Halkalı (<i>Kilibin</i>)	266	132	134
				048 Harmandüzü (<i>Celali</i>)...	200	108	92
				049 Hocaköy (<i>Abulimam</i>)	740	384	356

İlçe, Bucak ve Köy Muhtarlıkları itibariyle nüfus sayısı
Population by ilçe (District), Bucak (Sub-district) and Muhtarlık (Village)

Mevkiler Locality	Nüfus Population			Mevkiler Locality	Nüfus Population		
	Toplam Total	Erkek Male	Kadın Female		Toplam Total	Erkek Male	Kadın Female
050 Ilıcak (<i>Resmihamam</i>)	70	27	43	001 Akyüz (<i>Avinekebir</i>) ...	182	84	98
051 Işıklar (<i>İbrahimiye-ıştman</i>) ...	388	207	181	002 Alemdar (<i>Küçükavine</i>)	121	55	66
052 İkikuyu (<i>Gigibiri</i>)	95	43	52	003 Altıntoprak (<i>Girbeşk-Altan</i>)	220	104	116
053 İnandı (<i>Kesho</i>)	375	175	200	004 Ataköy (<i>Akrabi</i>)	152	73	79
054 Karakulak	98	43	55	005 Çağıl (<i>Meşhokiki</i>)	222	99	123
055 Karakuyu	310	144	166	006 Doyuran (<i>Teltaim</i>) ...	316	155	161
056 Karaman (<i>Hamziyan</i>)	311	151	160	007 Elmalı (<i>Tuffahit</i>)	176	86	90
057 Katarlı (<i>Abukatlar</i>) ...	200	87	113	008 Fesligen (<i>Reyhaniye</i>) ...	82	44	38
058 Kılduman	174	73	101	009 Hanyeri (<i>Hansor</i>)	120	62	58
059 Kilimli	215	110	105	010 Haznedar	61	32	29
060 Kocalar (<i>Hacıfarız</i>) ...	512	276	236	011 Işıkören (<i>Hiliye</i>)	343	184	159
061 Koçlu (<i>Kafartut-Arisilli</i>)	70	32	38	012 Kengerli (<i>Kerengo</i>) ...	24	12	12
062 Köprübaşı (<i>Cürnük</i>) ...	99	44	55	013 Salkım (<i>Vardims</i>)	115	65	50
063 Küçükayrık (<i>Küçükmaskok</i>)	176	90	86	014 Sevimli (<i>Melhukiki</i>) ...	156	71	85
064 Küplüce	351	170	181	015 Tanrıverdi (<i>Semmoka</i>)	159	77	82
065 Oda	237	115	122	016 Yaşar (<i>Pirmir</i>)	307	156	151
066 Otluk (<i>Cumruk</i>)	160	64	96	Toplam - Total	5 352	2 717	2 635
067 Sancarlı (<i>Serikurri</i>) ...	520	260	260	Bucak ve Köyler Toplamı	36 504	18 154	18 350
068 Soğanlı (<i>Hubaş</i>)	366	183	183	Kızıltepe İlçesi Toplamı	52 880	26 684	26 196
069 Sürekli (<i>Daimi</i>)	636	298	338	06 Mazıdağı İlçesi			
070 Tuzlu (<i>Melhocurs</i>) ...	92	40	52	Şehir	3 058	1 662	1 396
071 Ulaşlı (<i>Digi-Haberli</i>)	318	170	148	0 Merkez Bucağı			
072 Uluköy (<i>Üzeyir</i>)	790	398	392	001 Aksu (<i>Akgevir</i>)	151	84	67
073 Uzunkaya (<i>Beloka</i>) ...	474	224	250	002 Arıköy (<i>Hanezanbur</i>)	443	216	227
074 Ülker (<i>Derik</i>)	841	382	459	003 Arısu (<i>Golagülü</i>)	531	284	247
075 Yaylın (<i>Sefellor</i>)	227	127	100	004 Aşağıocak (<i>Kürisufıa</i>)	223	101	122
076 Yedikardeş (<i>Haftivahan</i>)	461	239	222	005 Atalar (<i>Harük-Alpata</i>)	422	215	207
077 Yolaldı (<i>Celazorova</i>)	263	125	138	006 Athca (<i>Ziyaretisp</i>) ...	406	198	208
078 Yoldere (<i>Harabilme-Yolsu</i>)	600	304	296	007 Aykut (<i>Dergüviz</i>)	184	91	93
079 Yoncalı (<i>Dükük</i>)	39	17	22	008 Bahçecik (<i>Basik-Bağlan</i>)	189	93	96
080 Yukarıazıklı (<i>Yukarıtümik</i>)	242	119	123	009 Balpınar (<i>Giresormetihan</i>)	438	216	222
081 Yumrucak (<i>Kanun</i>) ...	745	353	392	010 Bilge (<i>Zankurt</i>)	420	215	205
082 Yurderi (<i>Hafarı</i>)	369	186	183	011 Çankaya (<i>Kıymız</i>)	17	12	5
083 Yüceli (<i>Ortagurs</i>)	1 638	842	796	012 Çayönü (<i>Lalan</i>)	156	76	80
Toplam - Total	31 152	15 437	15 715	013 Derecik (<i>Tavsi-Ede</i>) ...	199	99	100
1 Şenyurt Bucağı				014 Dikyamaç (<i>Silot</i>)	—	—	—
000 Şenyurt (<i>Derbesiye</i>)				015 Duraklı (<i>Halılan</i>)	594	289	305
(BM) (PTT)	2 596	1 358	1 238				

İlçe, Bucak ve Köy Muhtarlıkları itibariyle nüfus sayısı
Population by İlçe (District), Bucak (Sub-district) and Muhtarlık (Village)

Mevkiler Locality	Nüfus Population			Mevkiler Locality	Nüfus Population		
	Toplam Total	Erkek Male	Kadın Female		Toplam Total	Erkek Male	Kadın Female
016 Ekinciler				07 Midyat İlçesi			
(Kufrak-Tarım)	250	127	123	Şehir	12 987	7 163	5 824
017 Engin (Zizni)	230	122	108	0 Merkez Bucağı			
018 Erdalı				001 Acırlı (Derizbin)	2 181	1 033	1 148
(Hanika-Harabikürri)	251	128	123	002 Altıntaş (Keferzi)	958	475	483
019 Evciler (Kasrik)	777	364	413	003 Bağlarbaşı (Armas) ...	786	397	389
020 Gümüşpınar				004 Bardakçı (Bati)	793	395	398
(Tarin-Barman)	530	276	254	005 Barıştepe (Salhi)	1 021	511	510
021 Gümüşyuva				006 Budaklı (Kersap)	693	355	338
(Dermetinan-Tarhan) ...	175	98	77	007 Çaldere (Hüverin)	361	189	172
022 Gürgöze (Ayinsüleyman)	506	237	269	008 Çalınar (Sıtı)	972	493	479
023 Işıkyaka (Birki)	523	266	257	009 Çamyurt (Mesken) ...	746	363	383
024 İkisü (Mendilan)	185	93	92	010 Çavuşlu (Sorozbah) ...	2 034	1 002	1 032
025 Karaalamı (Mikar) ...	552	268	284	011 Çayırılı (Kefnaz)	844	426	418
026 Karataş (Şemnikan) ...	161	69	92	012 Doğançay (Mızızah) ...	914	441	473
027 Kebabcı	226	112	114	013 Doğanyazı			
028 Kemerli (Harabbazın)	318	150	168	(Pirkan-Gürkan)	269	144	125
029 Kışlak (Şifistan)	571	276	295	014 Dolunay (Kefsenk) ...	366	175	191
030 Kocakent (Tezmi)	850	441	409	015 Düzgeçit (Zernoka) ...	97	55	42
031 Konur (Yukarışitip) ...	274	141	133	016 Düzoba (Rış)	579	275	304
032 Meşeli (Mahlebi)	239	115	124	017 Eğlence (Zinol)	297	148	149
033 Ortaklı (Hirbahalilan)				018 Elbeğendi			
(Emeç)	128	56	72	(Harapkefri)	327	162	165
034 Ömürlü (Piran)	647	329	318	019 Gelinkaya (Keferhavar)	1 994	932	1 062
035 Özlüce (Kartı-Özlek)	315	155	160	020 Gülgöze (Ayınvert) ...	820	425	395
036 Sağmal (Birini)	368	160	208	021 Gülveren (Bahvar) ...	893	466	427
037 Sakızlı (Bankır)	753	408	345	022 Güngören (Keferbi) ...	290	155	135
038 Şanlı (Desan)	267	138	129	023 Güven (Bacin)	747	375	372
039 Şenyuva (Savaşı)	443	232	211	024 Hanlar (Hanikan)	541	271	270
040 Tanrıyolu (Kürçük) ...	351	173	178	025 Harmanlı			
041 Tarlacık (Hitvan)	250	128	122	(Beydermemo)	596	290	306
042 Ulutaş (Birkihasan) ...	395	225	170	026 İkizdere (Çübent)	343	165	178
043 Yağmur (Avrihan)	225	120	105	027 Kayalar (Keferzeto) ...	109	56	53
044 Yalınbaş				028 Kayalıpınar (Mikri) ...	716	351	365
(Küçükmelebi)	112	50	62	029 Mercimekli (Hapısnas)	643	315	328
045 Yeşilköy (Hudur)	489	262	227	030 Narlı (Halan)	1 261	627	634
046 Yetkinler (Dirrin)	231	127	104	031 Ovabaşı (Kastolun) ...	447	264	183
047 Yukarıkonak				032 Oyuklu (Take)	229	113	116
(Yukarıhanik)	438	223	215	033 Pelitli (Barbanus)	421	212	209
048 Yukarıocak (Kürüülya)	381	198	183	034 Sarıköy	473	247	226
049 Yüce (Çalışeyhan)	341	174	167	035 Sivrice (Dalın)	1 391	726	665
050 Yücebağ(Kelek-Yüksek)	273	137	136	036 Söğütlü (Kindirip)	1 443	720	723
Toplam - Total	17 398	8 767	8 631	037 Şenköy (Epsi) (PTT)	1 912	951	961
Bucak ve Köyler Toplamı	17 398	8 767	8 631	038 Taşlıburun			
Mazıdağı İlçesi Toplamı	20 456	10 429	10 027	(Kelşeyhahmet)	229	115	114

İlçe, Bucak ve Köy Muhtarlıkları itibariyle nüfus sayısı
Population by İlçe (District), Bucak (Sub-district) and Muhtarlık (Village)

Mevkiler Locality	Nüfus Population			Mevkiler Locality	Nüfus Population		
	Toplam Total	Erkek Male	Kadın Female		Toplam Total	Erkek Male	Kadın Female
039 Tepeli (<i>Suvayı-Tümtepe</i>)	171	84	87	031 Yazıören (<i>Deyvan-sümer</i>)	1 616	820	796
040 Toptepe (<i>Nibil</i>)	974	465	509	032 Yılmaz (<i>Maran</i>)	498	259	239
041 Tulağlı (<i>Hırbahalit</i>) ...	563	275	288	Toplam - Total	19 447	9 754	9 693
042 Uçağlı (<i>Koze</i>)	640	337	303	Bucak ve Köyler Toplamı	57 323	28 601	28 722
043 Yayvantepe (<i>Kartmın</i>)	717	356	361	Midyat İlcesi Toplamı	70 310	35 764	34 546
044 Yemişli (<i>Enhil</i>) (PTT)	1 641	818	823	08 Nusaybin İlcesi			
045 Yenice (<i>Harabye</i>)	449	203	246	Şehir	14 994	7 602	7 392
046 Yeşilöz (<i>Kemmi</i>)	194	91	103	0 Merkez Bucağı			
047 Yolbaşı (<i>Keferallap</i>) ...	1 990	1 015	975	001 Açıkoyol (<i>Haferi</i>)	310	155	155
048 Ziyaret	801	388	413	002 Akağıl (<i>Deyrzandik</i>) ...	117	64	53
Toplam - Total	37 876	18 847	19 029	003 Akçatarla (<i>Dala-Çatalok</i>)	755	353	402
1 Dargeçit Bucağı				004 Bahçebaşı (<i>Bavarni</i>) ...	608	302	306
000 Dargeçit (<i>Kerburun</i>) (BM) (PTT)	1 299	639	660	005 Beylik (<i>Bakısyarı</i>)	404	211	193
001 Akçaköy (<i>Izar</i>)	359	187	172	006 Çağlar (<i>Şanişin</i>)	141	82	59
002 Akçöl (<i>Dirice</i>)	768	373	395	007 Çatalözü (<i>Girincik</i>) ...	355	189	166
003 Alagöz (<i>Bakısyarı</i>)	672	347	325	008 Demirtepe (<i>Girhesin</i>)	33	19	14
004 Alayurt (<i>Arbay</i>)	305	155	150	009 Duruca (<i>Kertüvin</i>)	1 091	524	567
005 Altıyol (<i>Serdif</i>)	774	392	382	010 Düzce (<i>Şulbabekir</i>) ...	238	122	116
006 Anıtlı (<i>Hah</i>)	545	274	271	011 Gürün (<i>Gürrin</i>)	264	137	127
007 Bağözü (<i>Tirvan</i>)	390	203	187	012 Kalecik (<i>Kale</i>)	661	340	321
008 Başyurt (<i>Zahuran</i>)	1 677	843	834	013 Nergizli	67	32	35
009 Baysun (<i>Azđınar</i>)	217	110	107	014 Yolbilen (<i>Arbet</i>)	436	217	219
010 Çatalan (<i>Derik</i>)	275	146	129	Toplam - Total	5 480	2 747	2 733
011 Çatalçam (<i>Dersalıp</i>) ...	143	65	78	1 Akarsu Bucağı			
012 Çelik	708	353	355	000 Akarsu (<i>İstiril</i>) (BM) (PTT)	2 023	1 063	960
013 Değerli (<i>Ivan</i>)	252	136	116	001 Açıköy (<i>Bamidi</i>)	465	250	215
014 Gürüşik (<i>Gündühacı</i>)	474	243	231	002 Büyükkardeş (<i>Cinatamiho</i>)	701	349	352
015 İlisu (<i>Germap</i>)	356	176	180	003 Çalı	406	224	182
016 İzbırak (<i>Zaz</i>)	549	254	295	004 Çölova (<i>Menderi</i>)	233	122	111
017 Karabayır (<i>Zengan</i>) ...	618	314	304	005 Dalliğağaç (<i>Harbi</i>)	423	202	221
018 Kartalkaya (<i>Liyan</i>) ...	435	210	225	006 Dirin (<i>Şabani</i>)	98	50	48
019 Kılavuz (<i>Halılan</i>)	1 564	797	767	007 Doğanlı (<i>Talat</i>)	427	236	191
020 Kısımetli (<i>Basıkkıevir</i>)	586	292	294	008 Doğuş (<i>Kuzu</i>)	70	35	35
021 Korucu (<i>Şikeetikan</i>) ...	421	209	212	009 Durakbaşı (<i>Sercehan</i>)	362	186	176
022 Kumdere (<i>Şibibi</i>)	454	210	244	010 Eskimağara (<i>Zifink</i>) ...	81	44	37
023 Kuşluca (<i>Kopraz-Barşın</i>)	313	153	160	011 Eskiyol (<i>Çufa</i>)	105	55	50
024 Ormanıçı (<i>Kavaka</i>) ...	309	146	163				
025 Ortaca (<i>Heşterek</i>)	749	381	368				
026 Suçatı (<i>Kerbent</i>)	588	288	300				
027 Tanyeri (<i>Rüver</i>)	166	85	81				
028 Tavşanlı (<i>Harapakasır</i>)	488	258	230				
029 Temelli (<i>Ammara</i>)	661	323	338				
030 Ulaş (<i>Dılan</i>)	218	113	105				

İlçe, Bucak ve Köy Muhtarlıkları itibariyle nüfus sayısı
Population by İlçe (District), Bucak (Sub-district) and Muhtarlık (Village)

Mevkiler Locality	Nüfus Population			Mevkiler Locality	Nüfus Population		
	Toplam Total	Erkek Male	Kadın Female		Toplam Total	Erkek Male	Kadın Female
012 Görentepe (Bizgür) ...	813	383	430	023 Tepeüstü (Telminar) ...	757	369	388
013 Günebakan (Zorfa) ...	105	57	48	024 Targut (Kemine)	323	143	180
014 Güvenli (Hirbeka-Budun)	210	113	97	025 Üçköy (Harapalı)	905	447	458
015 Heybeli (Dercem)	248	126	122	026 Üçöl (Sideri)	234	123	111
016 İlkadım (Habis)	237	112	125	027 Yerköy (Binartke)	367	174	193
017 Karacaköy (Harapressik)	140	68	72	Toplam - Total	12 296	6 201	6 095
018 Kuruköy (Harapbaba)	589	296	293	Bucak ve Köyler Toplamı	29 186	14 740	14 446
019 Kutlubey (Tınat)	1 352	653	699	Nusaybin İlçesi Toplamı	44 180	22 342	21 838
020 Kuyular (Cibilgirav) ...	566	282	284	09 Ömerli İlçesi			
021 Küçükkardeş (Cinatahiso)	503	241	262	Şehir	3 074	1 565	1 509
022 Tepeören (Hirbezil) ...	134	73	61	0 Merkez Bucağı			
023 Yandere (Adım)	520	276	244	001 Akyokuş (Hirbakermi)	99	52	47
024 Yavruköy (Kurukıstıllı)	355	176	179	002 Alıçlı (Hirbatavo)	662	359	303
025 Yolındı (Cibiltin)	244	120	124	003 Anittepe (Hirbakalac- Coraktepe)	305	149	156
Toplam - Total	11 410	5 792	5 618	004 Beşikkaya (Fatih)	792	409	383
2 Girmeli Bucağı				005 Çalısan (Zihni)	268	129	139
000 Girmeli				006 Çatalyurt (Kürikmetinan)	296	135	161
(Girmira) (BM)	1 003	541	462	007 Çayralanı (Rekki) ...	210	103	107
001 Bakacık (Kınık)	721	378	343	008 Çınaraltı (Riissin)	744	358	386
002 Çiğdem	159	88	71	009 Çimenlik (Merci)	515	257	258
003 Çilesiz (Mezrimühöke)	404	198	206	010 Dönerdere (Birmezrea)	358	180	178
004 Dağçı (Harapmişki) ...	489	265	224	011 Duygulu (Yesti)	393	194	199
005 Değirmencik (Kolikan)	338	189	149	012 Fıstıklı (Hirbaşeyhmahmut) ...	452	217	235
006 Dibek (Badip)	524	242	282	013 Göllü (Göllü)	463	233	230
007 Eskihisar (Marin)	232	117	115	014 Güzelağaç (Merzikan)	343	173	170
008 Güneli (Gelisoran)	754	396	358	015 Harmankaya (Kevarih)	223	110	113
009 Günyurdu (Merhap-Haktanır) ...	605	325	280	016 Havuzbaşı (Taki)	156	70	86
010 Gürkaynak (Hacurlu)	287	159	128	017 Işıkdere (Mudi)	133	72	61
011 Hasantepe (Telhasan)	551	277	274	018 İkipınar (Teri)	612	284	328
012 İkiztepe (Tezharap) ...	311	138	173	019 İkitepe (Kersifan)	278	134	144
013 Kaleli (Eysi)	291	149	142	020 Kayabalı (Kermit) (Tümkiye)	833	403	430
014 Kantar	272	131	141	021 Kayagöze (Beitmüllahasan)	159	80	79
015 Kayadibi (Mendikan)	89	48	41	022 Kayaüstü (Eydo)	363	196	167
016 Kocadağ (Mezrigelipira)	146	72	74	023 Kaynakaya (Kudi) ...	1 104	547	557
017 Odabaşı (Gündükşükrü)	845	409	436	024 Kocakuyu (Berti)	779	372	407
018 Pazar	129	66	63	025 Kocasirt (Şehykr) ...	447	227	220
019 Söğütlü (Giribiya)	391	182	209				
020 Taşköy (Arbo)	344	170	174				
021 Tekağaç	168	83	85				
022 Tepealtı (Telyakup) ...	657	322	335				

İlçe, Bucak ve Köy Muhtarlıkları itibariyle nüfus sayısı
Population by İlçe (District), Bucak (Sub-district) and Muhtarlık (Village)

Mevkiler Locality	Nüfus Population			Mevkiler Locality	Nüfus Population		
	Toplam Total	Erkek Male	Kadın Female		Toplam Total	Erkek Male	Kadın Female
026 Kovanlı (Mistın)	240	123	117	014 Kayadere (Bafava) ...	583	263	320
027 Kömürlü (Risvan)	326	162	164	015 Kayatepe (Harisi)	570	278	292
028 Mutluca (Gevriksindi) (Bahtiyar)	112	52	60	016 Koşuyolu (Erbil)	556	277	279
029 Ovabaşı (Metinan) ...	634	353	281	017 Köprülü (Bakayst) ...	196	91	105
030 Öztaş (Hirbakevir) ...	240	116	124	018 Mağara (Bivirvan)	191	89	102
031 Pınarcık (Rezkarabo)	247	115	132	019 Ormancık (Askılan) ...	184	98	86
032 Sivritepe (Hirbabellek)	250	119	131	020 Pınardere (Elfan)	1 168	597	571
033 Sulaktepe (Acıyan) ...	242	123	119	021 Serenli (Dengizan)	1 045	536	509
034 Taşgedik (Kefsanor) ...	244	115	129	022 Tokluca (Cevzi)	638	358	280
035 Taşlıca (Hanısora-Eriş)	203	103	100	023 Üçerli (Derteyyar)	180	86	94
036 Tavuklu (Hirbamirisk)	262	144	118	024 Üçkavak (Raşidi) (Busut)	1 673	825	848
037 Tekkuyu (Marmari) ...	213	103	110	025 Yaylayanı (Memükan)	564	275	289
038 Tokdere (Hazni)	470	222	248	026 Yenilmez (Muhaşni) ...	672	373	299
039 Topağaç (Hirbasıkıt)	173	83	90	Toplam - Total	14 836	7 383	7 453
040 Ünsallı (Sada)	413	192	221	1 Sürgücü Bucacı			
041 Yaylatepe (Hirbatok)...	191	100	91	000 Sürgücü (Avine) (BM) (PTT)	2 367	1 182	1 185
Toplam - Total	15 447	7 668	7 779	001 Bağlıca (Bernist- Balibey)	1 009	497	512
Bucak ve Köyler Toplamı	15 447	7 668	7 779	002 Bağyaka (Bakistan) ...	753	373	380
Ömerli İlcesi Toplamı ...	18 521	9 233	9 288	003 Çınarönü (Cillin)	1 215	581	634
10 Savur İlcesi				004 Elmbahçe (Tizyah) ...	1 694	833	861
Şehir	4 106	2 092	2 014	005 İşören (Kavsan-İybaşı)	718	339	379
0 Merkez Bucacı				006 Karaköy (Harapreş) ...	139	73	66
001 Akyürek (Y. Mandan)	407	205	202	007 Kırkdirek (Kirdirek) ...	478	272	206
002 Armutalan (Zıfıkmandan)	524	242	282	008 Kocahüyük (Kuş)	149	68	81
003 Başağaç (Siçvan)	355	171	184	009 Soylu (Derriş-Artürk)	793	418	375
004 Başkavak (Ahmedi) ...	1 114	561	553	010 Şenocak (Şuti)	777	379	398
005 Bengisu (Batus)	214	94	120	011 Taşlık (Cırzi)	420	226	194
006 Dereiçi (Killit)	762	365	397	012 Yazır (Kuzeyrip)	548	266	282
007 Durusu (Künnüfür) ...	480	256	224	013 Yeşilalan (Barman-Barıman)	1 175	558	617
008 Evkuran (Derselam) ...	173	84	89	Toplam - Total	12 235	6 065	6 170
009 Gölbaşı (Hirbehacı) ...	517	229	288	Bucak ve Köyler Toplamı	27 071	13 448	13 623
010 Harmantepe (Harapmemo)	270	147	123	Savur İlcesi Toplamı ...	31 177	15 540	15 637
011 Hisarkaya (Kalabozres)	441	227	214	11 Silopi İlcesi			
012 İçören (Teffi)	1 159	552	607	Şehir	2 923	1 598	1 325
013 Kayacıklar (Bazik) ...	200	104	96				

İli : 47 MARDİN
Province of

İlçe, Bucak ve Köy Muhtarlıkları itibariyle nüfus sayısı
Population by İlçe (District), Bucak (Sub-district) and Muhtarlık (Village)

Mevkiler Locality	Nüfus Population			Mevkiler Locality	Nüfus Population		
	Toplam Total	Erkek Male	Kadın Female		Toplam Total	Erkek Male	Kadın Female
0 Merkez Bucacı				021 Kavallı	500	286	214
001 Aksu (<i>Harbul</i>)	882	448	434	022 Koyunören (<i>Beşiri</i>) ...	435	213	222
002 Aktepe (<i>Yolağzı</i>)	504	267	237	023 Köşreli (<i>Hassane</i>)	805	411	394
003 Ballıkaya (<i>Bilikan</i>) ...	542	264	278	024 Ortaköy (<i>Günhadit</i>) ...	822	414	408
004 Başak (<i>Zidikan</i>)	526	265	261	025 Ovaköy (<i>Korova</i>)	357	182	175
005 Başköy (<i>Telkabin</i>)	578	299	279	026 Özgen (<i>Selatun</i>)	283	152	131
006 Birlik (<i>Cumai</i>)	280	136	144	027 Pınarönü (<i>Aynvan</i>) ...	916	461	455
007 Bostancı (<i>Rihani</i>)	733	372	361	028 Selcik (<i>Deredeş</i>)	159	89	70
008 Buğdaylı (<i>Atak</i>)	686	348	338	029 Uyanık (<i>Hıms</i>)	318	158	160
009 Çalışkan (<i>Gitta</i>)	899	466	433	030 Üçağaç (<i>Şivesor</i>)	752	390	362
010 Çardaklı (<i>Kolyan</i>)	191	103	88	031 Verimli (<i>Vahsat</i>)	543	279	264
011 Çiftlikköy (<i>Girikbedro</i>)	644	349	295	032 Yazı (<i>Şenikan</i>)	153	82	71
012 Damlaca (<i>Silip</i>) (<i>Aral</i>)	324	167	157	033 Yeniköy (<i>Harapreşik</i>)	655	338	317
013 Dedeler (<i>Babikan</i>)	108	61	47	034 Yolağzı (<i>Girkundan</i>) ...	537	270	267
014 Derebaşı (<i>Giricolya</i>) ...	413	222	191	Toplam - Total	17 835	9 188	8 647
015 Düzalan (<i>Firikan</i>)	252	129	123	Bucak ve Köyler Toplamı	17 835	9 188	8 647
016 Esenli (<i>Germik</i>)	232	110	122	Silopi İlçesi Toplamı ...	20 758	10 786	9 972
017 Görümlü (<i>Beşpin</i>)	1 612	842	770	İl Toplamı	453 092	230 638	222 454
018 Kapılı (<i>Kükit</i>)	360	170	190				
019 Karacaköy (<i>Sorbutum</i>)	282	144	138				
020 Kavaközü (<i>Rubai</i>)	552	301	251				

İlçeler itibariyle şehir ve köy nüfusları, yüzölçümü ve nüfus yoğunluğu
City and village population, area, and density by "ilçe" (District)

İlçeler Districts	Toplam Total			Şehirler nüfusu City population (1)			Köyler nüfusu Village population (2)			Yüz ölçümü Area (km ²) (3)	Nüfus Yoğun- luğu Density (4)
	Toplam Total	Erkek Male	Kadın Female	Toplam Total	Erkek Male	Kadın Female	Toplam Total	Erkek Male	Kadın Female		
Toplam — Total	368 776	183 738	185 038	70 596	36 085	34 511	298 180	147 653	150 527	13 338	27
00 Merkez İlçe Province center	54 393	26 785	27 608	18 624	9 244	9 380	35 769	17 541	18 228	1 649	32
01 Bodrum	27 383	13 608	13 775	6 077	3 050	3 027	21 306	10 558	10 748	649	42
02 Datça	6 094	3 060	3 034	1 481	739	742	4 613	2 321	2 292	459	13
03 Fethiye	81 640	40 873	40 767	10 627	5 744	4 883	71 013	35 129	35 884	3 059	26
04 Köyceğiz	56 380	28 266	28 114	4 187	2 158	2 029	52 193	26 108	26 085	2 558	22
05 Marmaris	13 518	6 771	6 747	4 149	2 162	1 987	9 369	4 609	4 760	866	15
06 Milas	73 334	36 729	36 605	16 157	8 379	7 778	57 177	28 350	28 827	2 167	33
07 Ula	15 737	7 924	7 813	5 019	2 451	2 568	10 718	5 473	5 245	407	38
08 Yatağan	40 297	19 722	20 575	4 275	2 158	2 117	36 022	17 564	18 458	1 524	26

(1) Şehir : İl ve ilçe merkezlerinin belediye sınırları içinde kalan alan.

(2) Köy : İl ve ilçe merkezlerinin belediye sınırları dışında kalan Bucak ile Köy Muhtarlıkları.

(3) Yüzölçümüne göller dahil değildir.

(4) Bir kilometrekareye düşen nüfus.

(1) City : Area within the municipal boundaries of Province and District centers.

(2) Village : Sub-district or Muhtarlık outside the municipal boundaries of Province and District centers.

(3) Lake surfaces are excluded.

(4) Population per square kilometer.

Nüfus grupları itibariyle Köyler sayısı ve nüfus toplamaları
Number of villages and total
of their inhabitants by population group

Nüfus grupları Population group	Köy sayısı Number of villages	Nüfus toplamı Total population		
		Toplam Total	Erkek Male	Kadın Female
Toplam — Total	411	298 180	147 653	150 527
0 — 50	—	—	—	—
51 — 100	1	76	41	35
101 — 150	2	247	124	123
151 — 200	10	1 870	934	936
201 — 250	19	4 419	2 182	2 237
251 — 300	34	9 518	4 611	4 907
301 — 400	52	18 387	9 197	9 190
401 — 500	65	29 041	14 203	14 838
501 — 750	101	61 529	30 202	31 327
751 — 1000	54	47 460	23 138	24 322
1001 — 1250	31	34 485	16 811	17 674
1251 — 1500	13	17 427	8 540	8 887
1501 — 1750	3	4 774	2 348	2 426
1751 — 2000	3	5 457	2 705	2 752
2001 — 2250	7	14 794	7 475	7 319
2251 — 2500	7	16 619	8 270	8 349
2501 — 2750	1	2 644	1 269	1 375
2751 — 3000	2	5 526	3 106	2 420
3001 — 3250	3	9 382	4 948	4 434
3251 +	3	14 525	7 549	6 976

(1) Köy : İl ve ilçe merkezlerinin belediye sınırları dışında kalan Bucak ile Köy Muhtarlıkları.

(1) Village : Sub-district or muhtarlık outside the municipal boundaries of Province and District centers.

İlçe, Bucak ve Köy Muhtarlıkları itibariyle nüfus sayısı
Population by İlçe (District), Bucak (Sub-district) and Muhtarlık (Village)

Mevkiler Locality	Nüfus Population			Mevkiler Locality	Nüfus Population		
	Toplam Total	Erkek Male	Kadın Female		Toplam Total	Erkek Male	Kadın Female
00 Merkez İlcesi				2 Yerkesik Bucağı			
Şehir	18 624	9 244	9 380	000 Yerkesik (BM) (B) (PTT)	3 195	1 686	1 509
0 Merkez Bucağı				001 Alçı	479	226	253
001 Akçaova	541	265	276	002 Bağyaka (<i>Çatakbağyaka</i>)	470	241	229
002 Akkaya (<i>Dirgeme</i>) ...	985	459	526	003 Dağpınarı (<i>Gerit</i>)	721	356	365
003 Bakırköy (B) (PTT) ...	2 492	1 211	1 281	004 Denizova	882	453	429
004 Çakmak	200	96	104	005 Doğan köy	475	219	256
005 Çaybükü (<i>Gevenes</i>) ...	416	207	209	006 Fadılca	412	200	212
006 Döğrek	1 526	737	789	007 Kıran	648	318	330
007 Fadıl	289	150	139	008 Kultak	300	140	160
008 Gazeller	289	157	132	009 Kuyucak	438	205	233
009 Gülağzı	422	195	227	010 Meke	243	121	122
010 İkizce (<i>Dırlıvan</i>)	587	267	320	011 Sarnıç	430	199	231
011 Kafaca	1 196	596	600	012 Yenibağyaka (<i>Baykuşlar</i>)	184	96	88
012 Karakuyu	373	176	197	013 Yenice	1 061	506	555
013 Kozagaç	319	170	149	014 Yeniköy	358	186	172
014 Kötekli	229	116	113	015 Zeytinköy	676	335	341
015 Muratlar	502	255	247	Toplam - Total	10 972	5 487	5 485
016 Ortaköy (<i>Geri</i>)	484	217	267	3 Yeşilyurt Bucağı			
017 Özlüce (<i>Mündüme</i>) ...	650	328	322	000 Yeşilyurt (<i>Pisi</i>) (BM)			
018 Paşapınarı	228	109	119	(B) (PTT)	2 644	1 269	1 375
019 Salihpaşalar	260	123	137	001 Çırpı	273	142	131
020 Taşlı	504	242	262	002 Çiftlik (PTT)	824	402	422
021 Tınaz	170	79	91	003 Dağdibi	301	148	153
022 Yaraş	813	409	404	Toplam - Total	4 042	1 961	2 081
023 Yemişendere				Bucak ve Köyler Toplamı	35 769	17 541	18 228
(<i>Dere</i>)	606	316	290	Merkez İlcesi Toplamı	54 393	26 785	27 608
024 Yeniköy (<i>Cedit</i>)	473	221	252				
025 Yürükoğlu	525	259	266	01 Bodrum İlcesi			
Toplam - Total	15 079	7 360	7 719	Şehir	6 077	3 050	3 027
1 Göktepe Bucağı				0 Merkez Bucağı			
000 Göktepe (<i>Belenye</i>)				001 Ağaçlı (<i>Bitazköy</i>)	1 019	496	523
(BM) (PTT)	1 830	895	935	002 Çiftlik	1 171	581	590
001 Akyer (<i>Belenarmut</i>)	143	77	66	003 Kızılağaç	873	452	421
002 Avcılar	195	100	95	004 Konacık (<i>Çırkan</i>)	234	125	109
003 Bozyer	282	146	136	Toplam - Total	3 297	1 654	1 643
004 Çamoluk (<i>Berdik</i>)	521	220	301	1 Karaova Bucağı			
005 Dokuzcan (<i>Genzile</i>) ...	820	361	459	000 Mumcular (BM) (PTT)	2 003	1 133	870
006 Esenköy (<i>Kesre</i>)	882	444	438	001 Bahçeyakası (<i>Tombul</i>)	439	225	214
007 Günlüce (<i>Zara</i>)	375	183	192				
008 Kuzluk	385	193	192				
009 Sungur	243	114	129				
Toplam - Total	5 676	2 733	2 943				

İli : 48 MUĞLA
Province of

443

İlçe, Bucak ve Köy Muhtarlıkları itibariyle nüfus sayısı
Population by İlçe (District), Bucak (Sub-district) and Muhtarlık (Village)

Mevkiler Locality	Nüfus Population			Mevkiler Locality	Nüfus Population		
	Toplam Total	Erkek Male	Kadın Female		Toplam Total	Erkek Male	Kadın Female
002 Çamlık	307	154	153	002 Emecik	425	222	203
003 Çömlekçi	627	314	313	003 Hızırşah (Bakır)	469	255	214
004 Kum	398	188	210	004 Karaköy	458	227	231
005 Mazı	867	431	436	005 Kızlan	697	348	349
006 Pınarlıbelen	812	387	425	006 Mesudiye	581	276	305
007 Saz	725	336	389	007 Sındı	349	181	168
008 Tepecik	492	237	255	008 Yaka	444	223	221
009 Yeniköy	781	345	436	009 Yazı	570	286	284
Toplam - Total	7 451	3 750	3 701	Toplam - Total	4 613	2 321	2 292
2 Karatoprak Bucağı				Bucak ve Köyler Toplamı	4 613	2 321	2 292
000 Karatoprak (BM) (PTT) (B)	2 043	1 045	998	Datça İlçesi Toplamı ...	6 094	3 060	3 034
001 Akyarlar (Kefaluka) ...	273	128	145	03 Fethiye İlçesi			
002 Dereköy	490	236	254	Şehir	10 627	5 744	4 883
003 İslamhaneleri	294	139	155	0 Merkez Bucağı			
004 Karakaya	1 051	528	523	001 Bozyer	418	201	217
005 Peksimet	285	125	160	002 Çamköy	422	196	226
Toplam - Total	4 436	2 201	2 235	003 Çenger	406	211	195
3 Ortakent (Müşgebi)				004 Eldirek	1 046	501	545
Bucağı				005 Esenköy (Dont)	1 284	634	650
000 Yahkavak (BM) (PTT)	1 053	514	539	006 Göcek (PTT)	1 862	945	917
001 Dağbelen (Girelbelen)	244	121	123	007 Gökben	792	397	395
002 Geriş	468	237	231	008 Gökçovacık	445	218	227
003 Gökçebel (Dirmil) ...	667	313	354	009 Güllükbaşı (B) (PTT)...	3 145	1 740	1 405
004 Göl	546	277	269	010 Hisarönü	320	153	167
005 Gündoğan (Farilya) ...	831	384	447	011 İnlice	474	241	233
006 Gürece	272	126	146	012 Karaağaç	379	192	187
007 Ortakent (Müşgebi) (PTT)	942	432	510	013 Karacaören	339	157	182
008 Türkbükü	585	288	297	014 Karaçulha (B)	3 317	1 810	1 507
009 Yahşi	245	126	119	015 Kargı	871	423	448
010 Yaka	269	135	134	016 Kaya	536	279	257
Toplam - Total	6 122	2 953	3 169	017 Keçiler	168	84	84
Bucak ve Köyler Toplamı	21 306	10 558	10 748	018 Ovacık	642	323	319
Bodrum İlçesi Toplamı	27 383	13 608	13 775	019 Patlangıç	3 042	1 522	1 520
02 Datça İlçesi				020 Uzunyurt (Faralya) ...	491	238	253
Şehir	1 481	739	742	021 Yakacık	476	233	243
0 Merkez Bucağı				022 Yanıklar	985	473	512
001 Curnalı	620	303	317	Toplam - Total	21 860	11 171	10 689
				1 Eşen Bucağı			
				000 Eşen (Kestep) (BM) (PTT)	1 404	672	732

İli : 48 MUĞLA
Province of

İlçe, Bucak ve Köy Muhtarlıkları itibariyle nüfus sayısı
Population by İlçe (District), Bucak (Sub-district) and Muhtarlık (Village)

Mevkiler Locality	Nüfus Population			Mevkiler Locality	Nüfus Population		
	Toplam Total	Erkek Male	Kadın Female		Toplam Total	Erkek Male	Kadın Female
001 Alaçatı (<i>Girdevköyü</i>) ...	687	322	365	3 Seki Bucacı			
002 Boğaziçi	478	218	260	000 Seki (BM) (B) (PTT) ...	2 152	1 041	1 111
003 Çaltrözü	622	336	286	001 Bekçiler	822	423	399
004 Çaykenarı	1 015	495	520	002 Boğalar	547	245	302
005 Çukurincir	628	285	343	003 Ceylan	2 334	1 156	1 178
006 Demirler	563	271	292	004 Çaltılar	671	330	341
007 Dodurga	893	421	472	005 Çobanisa	692	363	329
008 Gölbent				006 Doğanlar	410	205	205
(<i>Gülmetköyü</i>)	1 331	639	692	007 Kayabaşı	297	154	143
009 İzzettin (<i>Bulas</i>)	988	472	516	008 Kınık	472	205	267
010 Kabağaç	977	442	535	009 Temel	325	163	162
011 Karadere	1 005	483	522	Toplam - Total	8 722	4 285	4 437
012 Karaköy	554	292	262	4 Üzümlü Bucacı			
013 Kumluova (<i>Bohsulu</i>) ...	918	397	521	000 Üzümlü (BM) (PTT) ...	2 211	1 164	1 047
014 Minare	302	141	161	001 Arpacık (<i>Nif</i>)	1 666	819	847
015 Yakabağköyü	668	320	348	002 Çayanköy	307	145	162
Toplam - Total	13 034	6 207	6 827	003 İncir (PTT)	986	455	531
2 Kemer Bucacı				004 Kızılbey	161	72	89
000 Kemer (BM) (PTT) ...	1 018	491	527	005 Kuru	259	110	149
001 Arsaköy	1 363	642	721	006 Paşalı	647	313	334
002 Atlıdere	820	405	415	007 Söğütlü (<i>Gürme</i>)	365	182	183
003 Bağhağaç	715	345	370	008 Söğütlüdere (<i>Gürmedere</i>)	630	299	331
004 Bayır	812	435	377	Toplam - Total	7 232	3 559	3 673
005 Çamur	675	353	322	Bucak ve Köyler Toplamı	71 013	35 129	35 884
006 Çobanlar	640	314	326	Fethiye İlçesi Toplamı	81 640	40 873	40 767
007 Çökek	498	242	256	04 Köyceğiz İlçesi			
008 Dereköy	806	387	419	Şehir	4 187	2 158	2 029
009 Düğer	626	332	294	0 Merkez Bucacı			
010 Gebeler	798	384	414	001 Beyobası	1 240	578	662
011 Girişburnu	939	480	459	002 Çandır	375	192	183
012 Güneşli (<i>Zeyve</i>)	762	366	396	003 Çayhisar	1 582	792	790
013 Hacıosmanlar	264	120	144	004 Çöğmen	791	372	419
014 Kadıköy	1 260	616	644	005 Dalyan (B) (PTT)	2 774	1 299	1 475
015 Kayacık	985	496	489	006 Demirli	804	407	397
016 Kayadibi	963	457	506	007 Döğüşbelen (PTT)	1 060	540	520
017 Kınıclar	617	323	294	008 Elcik	1 368	685	683
018 Korukbükü	619	320	299	009 Eskiköy	1 180	537	643
019 Ortaköy	877	405	472	010 Gökbel	373	181	192
020 Ören	1 175	551	624	011 Gürlek	1 109	563	546
021 Sarıyer	303	162	141				
022 Seydiler	327	158	169				
023 Uğurlu (<i>Müngen</i>)	299	135	164				
024 Yaka	1 295	654	641				
025 Zorlar	709	334	375				
Toplam - Total	20 165	9 907	10 258				

İlçe, Bucak ve Köy Muhtarlıkları itibariyle nüfus sayısı
Population by İlçe (District), Bucak (Sub-district) and Muhtarlık (Village)

Mevkiler Locality	Nüfus Population			Mevkiler Locality	Nüfus Population		
	Toplam Total	Erkek Male	Kadın Female		Toplam Total	Erkek Male	Kadın Female
012 Hamit	767	378	389	05 Marmaris İlcesi			
013 Karaçam	200	103	97	Şehir	4 149	2 162	1 987
014 Kavacık	430	205	225	0 Merkez Bucağı			
015 Kavakarası	640	293	347	001 Ada	76	41	35
016 Kemaliye	561	293	268	002 Armudalanı	964	490	474
017 Köyceğiz	646	331	315	003 Beldibi	322	166	156
018 Kürkçüler (Ekincik) ...	227	106	121	004 Çamlı (Gelibolu)	672	350	322
019 Narlı (Kerte)	556	305	251	005 Hisarönü	664	316	348
020 Okçular	1 301	550	751	006 İçmeler (Gölenye)	558	312	246
021 Otmanlar	1 017	514	503	007 Karaca	388	201	187
022 Sandalcık	338	179	159	008 Orhaniye	503	244	259
023 Sultaniye	203	104	99	009 Osmaniye	494	256	238
024 Tepearası	997	580	417	010 Turunç	318	155	163
025 Toparlar	1 093	603	490	Toplam - Total	4 969	2 531	2 438
026 Yangı	1 203	602	601	1 Bozburun Bucağı			
027 Zaferler (Kıraç)	391	193	198	000 Bozburun (BM) (PTT)	1 026	464	562
028 Zeytinaları (Aziziye)	938	450	488	001 Bayır	570	260	310
Toplam - Total	24 164	11 935	12 229	002 Selimiye	522	232	290
1 Ortaca Bucağı				003 Söğüt (PTT)	1 204	586	618
000 Ortaca (Terzialaler)				004 Taşlıca (Fenaket)	696	352	344
(BM) (B) (PTT)	6 888	3 394	3 494	005 Turgut	382	184	198
001 Akıncı (İslamkerim) ...	1 326	609	717	Toplam - Total	4 400	2 078	2 322
002 Bezkeş	2 752	1 807	945	Bucak ve Köyler Toplamı	9 369	4 609	4 760
003 Dalaman (Karaçalı) (B)				Marmaris İlcesi Toplamı	13 518	6 771	6 747
(PTT)	4 320	2 345	1 975	06 Milas İlcesi			
004 Dereköy	557	250	307	Şehir	16 157	8 379	7 778
005 Ekşilyurt	710	342	368	0 Merkez Bucağı			
006 Fevziye (Dalaman tahtacı)	888	437	451	001 Ağaçlıhüyük (Ağaçhüyük)	985	461	524
007 Gölbaşı	392	202	190	002 Ağaçlıhüyükbahçe	650	308	342
008 Gürköy	526	258	268	(Bahçe)	280	135	145
009 Kapugargın	1 765	865	900	003 Akbük	280	135	145
010 Karadonlar	610	273	337	004 Akkovanlık	507	238	269
011 Kargınkürü	649	324	325	005 Alaçam	599	287	312
012 Kayadibi	424	223	201	006 Avşar	398	199	199
013 Kızılkaya	560	275	285	007 Bağdağları (Geremeyeni)	490	244	246
014 Kızılyurt	2 085	889	1 196	008 Bahçeburun	478	246	232
015 Mergenli	1 240	583	657	009 Balçılar	475	244	231
016 Osmanlı	224	111	113	010 Çallı (Türbeçalı)	359	180	179
017 Sabunlu	260	134	126				
018 Şerefler	773	388	385				
019 Yeşilyurt (Karadonlar)	1 080	464	616				
Toplam - Total	28 029	14 173	13 856				
Bucak ve Köyler Toplamı	52 193	26 108	26 085				
Köyceğiz İlcesi Toplamı	56 380	28 266	28 114				

İlçe, Bucak ve Köy Muhtarlıkları itibariyle nüfus sayısı
Population by İlçe (District), Bucak (Sub-district) and Muhtarlık (Village)

Mevkiler Locality	Nüfus Population			Mevkiler Locality	Nüfus Population		
	Toplam Total	Erkek Male	Kadın Female		Toplam Total	Erkek Male	Kadın Female
011 Çam	884	429	455	054 Tuzabat	588	287	301
012 Çamlıyurt (<i>Türberapy- tağı</i>)	388	193	195	055 Ulaş	683	326	357
013 Çamovalı	628	301	327	056 Yaka	457	233	224
014 Çiftlik	720	347	373	057 Yaşyer	476	228	248
015 Çomakdağkızılağaç	720	350	370	058 Yusufca (<i>Tahtacı</i>)	288	145	143
016 Damliboğaz	607	276	331	Toplam - Total	31 062	15 239	15 823
017 Demerciler	194	96	98	1 Güllük Bucağı			
018 Dibekdere (<i>Dibekderemüslün</i>)	393	185	208	000 Güllük (BM) (PTT)	780	430	350
019 Epçe	333	163	170	001 Akyol	408	203	205
020 Fesleyen (<i>Feslika</i>)	375	191	184	002 Dörttepe (<i>Varvil</i>)	1 361	717	644
021 Gökçeler	356	180	176	003 Ekinanbarı (<i>Tekfuran- barı</i>)	996	492	504
022 Hasanlar	344	166	178	004 Kemikler	629	328	301
023 İçme (<i>Sepetçiler</i>)	465	231	234	005 Meşelik	579	347	232
024 İkizköy (<i>Işıkdere</i>)	417	212	205	Toplam - Total	4 753	2 517	2 236
025 İkiztaş	302	160	142	2 Ören Bucağı			
026 Kafaca	664	341	323	000 Ören (<i>Kemerdere</i>) (BM)			
027 Kalınağıl	702	357	345	(PTT)	1 376	722	654
028 Karacaagaç	414	207	207	001 Akçakaya	231	129	102
029 Karacahisar	848	421	427	002 Alatepe (<i>Alakilise</i>)	237	106	131
030 Karakuyu	355	193	162	003 Bayır	311	167	144
031 Karğıcık	425	210	215	004 Bozalan	374	169	205
032 Kayabaşı	293	140	153	005 Çakıralan	345	176	169
033 Kayadere	569	273	296	006 Çamlıca (<i>Kızılcı</i>)	219	107	112
034 Kazıklı	962	458	504	007 Dereköy	527	245	282
035 Kazıklıbucak	381	201	180	008 Gökbel	267	136	131
036 Ketendere	393	203	190	009 Gürceğiz	198	100	98
037 Kırcağız	1 147	543	604	010 Hüsamlar	256	123	133
038 Kısırlar	401	178	223	011 Kalem	362	190	172
039 Kıyıkışlacık (<i>Asınkurin</i>)	513	269	244	012 Kayaönü (<i>Mezgirt</i>)	281	144	137
040 Kızılağaç (<i>İlminkızıl- ağaç</i>)	592	302	290	013 Pınar	579	269	310
041 Kızıcayıkık	452	224	228	014 Sek	200	108	92
042 Koru	865	425	440	015 Türkevleri (<i>Gavurevleri</i>)	281	146	135
043 Korucuk	296	140	156	016 Yoğunoluk	430	217	213
044 Köşk	375	190	185	Toplam - Total	6 474	3 254	3 220
045 Kuzuyaka	1 070	511	559	3 Selimiye Bucağı			
046 Küçükdibekdere (<i>Dibekdereyeni</i>)	470	226	244	000 Selimiye (BM) (PTT)(B)	2 315	1 140	1 175
047 Mentеш	492	246	246	001 Akçalı (<i>Burnak</i>)	417	192	225
048 Mutluca (<i>Becin</i>)	904	442	462	002 Çamiçi (<i>Bafa</i>) (PTT)	2 307	1 190	1 117
049 Ortaköy (<i>Türbeorta</i>)	412	208	204	003 Çandır	563	264	299
050 Ovakişlacık (<i>Asın yeni</i>)	918	453	465	004 Çukur	318	162	156
051 Sarıkaya	409	204	205	005 Danışment	532	268	264
052 Savran	417	192	225	006 Derince	805	411	394
053 Söğütçük	484	241	243	007 Eğridere	355	188	167

İlçe, Bucak ve Köy Muhtarlıkları itibariyle nüfus sayısı
Population by İlçe (District), Bucak (Sub-district) and Muhtarlık (Village)

Mevkiler Locality	Nüfus Population			Mevkiler Locality	Nüfus Population		
	Toplam Total	Erkek Male	Kadın Female		Toplam Total	Erkek Male	Kadın Female
008 Ekindere (<i>Tekfurdere</i>)	267	127	140	08 Yatağın İlcesi			
009 Etrenli	233	106	127	Şehir	4 275	2 158	2 117
010 Göldere	225	114	111	0 Merkez Bucağı			
011 Gölyaka (<i>Bafabucak</i>)...	296	132	164	001 Akgedik	411	200	211
012 Hacıahmetler	104	47	57	002 Alaşar	336	149	187
013 Hisarcık	459	226	233	003 Bağyaka	697	337	360
014 Kandak	292	136	156	004 Bahçeyaka	732	340	392
015 Kapıkırı	277	144	133	005 Bencik	2 070	1 045	1 025
016 Karşiyaka	288	125	163	006 Bozarmut	1 117	537	580
017 Kayabükü (<i>Viran</i>)	413	193	220	007 Bozüyük	990	490	500
018 Kılavuz	290	150	140	008 Cazkırlar	503	243	260
019 Kurudere	233	120	113	009 Çakırlar	503	249	254
020 Narhisar	518	267	251	010 Çukuröz (<i>Gevenesdere</i>)	383	199	184
021 Pınarcık (<i>Mersenet</i>) ...	1 075	506	569	011 Deştin	620	280	340
022 Sakarya	1 379	706	673	012 Elmacık	511	260	251
023 Şenköy	506	233	273	013 Eskihişar	911	438	473
024 Yeniokul	421	193	228	014 Gökpınar (<i>Girenizler</i>)	513	253	260
Toplam - Total	14 888	7 340	7 548	015 Kadıköy	519	276	243
Bucak ve Köyler Toplamı	57 177	28 350	28 827	016 Kafacakaplancık	758	381	377
Milas İlcesi Toplamı ...	73 334	36 729	36 605	017 Kapıbağ	441	217	224
07 Ula İlcesi				018 Kavak	547	250	297
Şehir	5 019	2 451	2 568	019 Kozagaç	416	220	196
0 Merkez Bucağı				020 Köklük	286	147	139
001 Akçapınar	925	464	461	021 Madanlar	704	330	374
002 Armutçuk	379	195	184	022 Mesken (<i>Uluçınar</i>) ...	712	354	358
003 Çıtlık	1 145	587	558	023 Nebi	485	213	272
004 Çiçekli	295	142	153	024 Şahinler	535	261	274
005 Gökova (PTT)	1 216	589	627	025 Şeref	747	368	379
006 Gölcük	761	381	380	026 Yava	404	199	205
007 Karabörtlen (PTT)	1 137	590	547	027 Yayla (<i>Yukarıcazğırlar</i>)	247	119	128
008 Kavatçalı	601	326	275	028 Yeniköy (<i>Aşağışahinler</i>)	308	148	160
009 Kıyra	535	283	252	029 Yukarıyayla	407	216	191
010 Kızılağaç	642	294	348	Toplam - Total	17 813	8 719	9 094
011 Kızılyaka	1 379	694	685	1 Kavaklıdere Bucağı			
012 Portakallık	1 123	620	503	000 Kavaklıdere (BM) (B)			
013 Sarayyanı	580	308	272	(PTT)	2 432	1 229	1 203
Toplam - Total	10 718	5 473	5 245	001 Çamyayla (<i>Belliboş</i>) ...	940	383	557
Bucak ve Köyler Toplamı	10 718	5 473	5 245	002 Çardaklı (<i>Genek</i>)			
Ula İlcesi Toplamı	15 737	7 924	7 813	(PTT)	2 463	1 217	1 246
				003 Çatak	383	186	197
				004 Çavdır	423	196	227
				005 Çayboyu (<i>Mesevle</i>) ...	1 193	552	641
				006 Derebağ	265	110	155
				007 Kurucaova	562	285	277

İli
Province of : 48 MUĞLA

İlçe, Bucak ve Köy Muhtarlıkları itibariyle nüfus sayısı
Population by İlçe (District), Bucak (Sub-district) and Muhtarlık (Village)

Mevkiler Locality	Nüfus Population			Mevkiler Locality	Nüfus Population		
	Toplam Total	Erkek Male	Kadın Female		Toplam Total	Erkek Male	Kadın Female
008 Nebiler	614	276	338	006 Katrancı	634	275	359
009 Salkım	436	218	218	007 Kırık	231	107	124
Toplam - Total	9 711	4 652	5 059	008 Taskesik	243	121	122
2 Turgut (Leyne) Bucağı				009 Turgutlar	255	125	130
000 Turgut (Leyne) (BM)				010 Zeytin	472	231	241
(B) (PTT)	2 276	1 127	1 149	Toplam - Total	8 498	4 193	4 305
001 Bağcılar (Cibye)	2 230	1 158	1 072	Bucak ve Köyler Toplamı	36 022	17 564	18 458
002 Gökgedikköyü	370	179	191	Yatağan İlçesi Toplamı	40 297	19 722	20 575
003 Hacıbayramlar	658	328	330	İl Toplamı	368 776	183 738	185 038
004 Hacıveliler	442	211	231				
005 Hisarardı	687	331	356				

İlçeler itibariyle şehir ve köy nüfusları, yüzölçümü ve nüfus yoğunluğu
City and village population, area, and density by "ilçe" (District)

İlçeler Districts	Toplam Total			Şehirler nüfusu City population (1)			Köyler nüfusu Village population (2)			Yüz ölçümü Area (km ²) (3)	Nüfus Yoğun- luğu Density (4)
	Toplam Total	Erkek Male	Kadın Female	Toplam Total	Erkek Male	Kadın Female	Toplam Total	Erkek Male	Kadın Female		
Toplam — Total	234 250	120 494	113 756	44 889	25 160	19 729	189 361	95 334	94 027	8 196	28
00 Merkez İlçe Province center	103 641	52 936	50 705	23 058	12 685	10 373	80 583	40 251	40 332	3 538	29
01 Bulanık	51 302	26 580	24 722	7 623	4 164	3 459	43 679	22 416	21 263	1 706	30
02 Malazgirt	44 097	23 337	20 760	10 642	6 412	4 230	33 455	16 925	16 530	1 534	28
03 Varto	35 210	17 641	17 569	3 566	1 899	1 667	31 644	15 742	15 902	1 418	24

- (1) Şehir : İl ve ilçe merkezlerinin belediye sınırları içinde kalan alan.
(2) Köy : İl ve ilçe merkezlerinin belediye sınırları dışında kalan Bucak ile Köy Muhtarlıkları.
(3) Yüzölçümüne göller dahil değildir.
(4) Bir kilometrekareye düşen nüfus.

- (1) City : Area within the municipal boundaries of Province and District centers.
(2) Village : Sub-district or Muhtarlık outside the municipal boundaries of Province and District centers.
(3) Lake surfaces are excluded.
(4) Population per square kilometer.

Nüfus grupları itibariyle Köyler sayısı ve nüfus toplamaları
Number of villages and total
of their inhabitants by population group

Nüfus grupları Population group	Köy sayısı Number of villages	Nüfus toplamı Total population		
		Toplam Total	Erkek Male	Kadın Female
Toplam — Total	372	189 361	95 334	94 027
0 — 50	1	22	12	10
51 — 100	4	348	184	164
101 — 150	19	2 446	1 269	1 177
151 — 200	26	4 500	2 284	2 216
201 — 250	27	6 082	3 009	3 073
251 — 300	32	8 749	4 342	4 407
301 — 400	59	20 329	10 131	10 198
401 — 500	61	27 454	13 771	13 683
501 — 750	84	51 089	25 544	25 545
751 — 1000	26	21 700	10 953	10 747
1001 — 1250	15	16 510	8 222	8 288
1251 — 1500	7	9 475	4 698	4 777
1501 — 1750	5	7 784	4 017	3 767
1751 — 2000	3	5 473	2 795	2 678
2001 — 2250	2	4 249	2 512	1 737
2251 — 2500	—	—	—	—
2501 — 2750	—	—	—	—
2751 — 3000	—	—	—	—
3001 — 3250	1	3 151	1 591	1 560
3251 +	—	—	—	—

- (1) Köy : İl ve ilçe merkezlerinin belediye sınırları dışında kalan Bucak ile Köy Muhtarlıkları.

- (1) Village : Sub-district or muhtarlık outside the municipal boundaries of Province and District centers.

İlçe, Bucak ve Köy Muhtarlıkları itibarıyla nüfus sayısı
Population by İlçe (District), Bucak (Sub-district) and Muhtarlık (Village)

Mevkiler Locality	Nüfus Population			Mevkiler Locality	Nüfus Population		
	Toplam Total	Erkek Male	Kadın Female		Toplam Total	Erkek Male	Kadın Female
00 Merkez İlcesi				1 Kızılağaç Bucacı			
Şehir	23 058	12 685	10 373	000 Kızılağaç (B.M.) (PTT)	1 231	568	663
0 Merkez Bucacı				001 Arpayazı (Pogurgof) ...	490	245	245
001 Ağaçlık (Karni)	253	131	122	002 Eğirmeç (Şeyhalan) ...	262	142	120
002 Alaniçi (Şenik)	279	133	146	003 Eralanı (Kürtmeydan)	682	286	396
003 Arıköy (Geliialıyan) ...	200	119	81	004 Güdümlü (Nevalimülk)	231	113	118
004 Azıklı (Tıhsimer)	371	174	197	005 Harman (Horonk)	408	171	237
005 Bağlar (Çiriş)	632	275	357	006 Karlıdere (Petar)	289	151	138
006 Cevizlidere (Geligüzan)	325	154	171	007 Kayalısu (Laçikan) ...	345	191	154
007 Çatbaşı (Muğakom) ...	474	235	239	008 Ortakent (Artihonk) ...	415	218	197
008 Çöğürlü (Arinç)	548	279	269	009 Özdilek (İkinciiazakpur)	619	326	293
009 Çukurbağ (Orgunos) ...	391	193	198	010 Sağlık (Dellake)	300	160	140
010 Dağdibi (Birinci-Simlak) (Şimlak)	677	344	333	011 Suluca (Komlar)	172	100	72
011 Derecik (Havadorik) ...	1 143	562	581	012 Suveran (Kasor)	449	253	196
012 Donatım (Tirkavank)	286	130	156	013 Toprakkale (Kelahuli)	181	93	88
013 Durugöze (Tifnik)	452	232	220	014 Yamaç (Karranikarahamzan) ...	130	61	69
014 Düzkişla (Migrakom)	758	382	376	015 Yörecik (Zengök)	301	157	144
015 Ekindüzü (Şuşemerik)	412	219	193	Toplam - Total	6 505	3 235	3 270
016 Elmabulak (Kolosik) ...	565	298	267	2 Korkut Bucacı			
017 Eşmepınar (Erişter) ...	670	326	344	000 Korkut (Til) (B.M.) (PTT) ...	1 816	946	870
018 Güzeltepe (Amanuk)	982	546	436	001 Akyıldız (Hingirviran)	160	79	81
019 Hasköy (B) (PTT)	3 151	1 591	1 560	002 Alazlı (Tirmet)	700	384	316
020 İlica (Germav)	308	160	148	003 Altınova (Vartinis).....	1 190	596	594
021 İnardı (Hitink)	780	416	364	004 Aşağıüçdam (Rayauçdam)	475	232	243
022 Karaağaçlı (Alvarin)	1 524	738	786	005 Balkır (Bulatık)	469	251	218
023 Karaköprü (Hoper) ...	664	322	342	006 Böğürdelen (Vertihan)	213	101	112
024 Kepenk (Arak)	628	328	300	007 Büvelli (Avzut)	723	372	351
025 Kırköy (Sironk)	1 007	524	483	008 Çalaplı	382	202	180
026 Kıyık (Kaşkaldak)	635	345	290	009 Çınarardı (Pizonk) ...	492	250	242
027 Kumluca (Kışlakom)	300	143	157	010 Değirmentaş (Kağmut)	367	177	190
028 Muratgören (Suluk) ...	690	337	353	011 Demirci	534	274	260
029 Soğucak (Mongok) ...	678	331	347	012 Gökyazı (Düzmarlık)	806	409	397
030 Suboyu (Hunan)	203	97	106	013 Gültepe (Uruman)	452	233	219
031 Sungu (Norşin (PIT))	1 817	893	924	014 Güneyik (Hars)	741	380	361
032 Sütlice (Sapne)	638	313	325	015 Güven (Hasik)	538	263	275
033 Tabanlı (Kirtakom) ...	683	309	374	016 İçboğaz (Norkağak) ...	340	193	147
034 Tandoğan (Alizurum)	250	113	137	017 Kapılı (Arnis)	619	286	333
035 Tekyol (Pertek)	781	382	399	018 Karakale (Kelaş).....	345	170	175
036 Üçdere (Ogonk)	377	185	192	019 Karakütük (Zigak) ...	531	293	238
037 Üveçler (Semal)	471	239	232	020 Kazanan	210	117	93
038 Yarkaya (Bindak)	238	112	126	021 Kocatarla (Alikirpun)	410	202	208
039 Yarpuzlu (Sohkom) ...	772	378	394	022 Koç (Nök)	310	150	160
040 Yeşilce (Arçivank)	567	301	266	023 Konakdüzü (Ardonk)...	588	301	287
Toplam - Total	26 580	13 289	13 291				

İlçe, Bucak ve Köy Muhtarlıkları itibariyle nüfus sayısı
Population by İlçe (District), Bucak (Sub-district) and Muhtarlık (Village)

Mevkiler Locality	Nüfus Population			Mevkiler Locality	Nüfus Population		
	Toplam Total	Erkek Male	Kadın Female		Toplam Total	Erkek Male	Kadın Female
024 Kümbet	182	87	95	024 Sudurağı (Bezan)	469	240	229
025 Mollababa.....	142	66	76	025 Sürügüden (Hırbeifakiyan)	909	437	472
026 Oğulbalı (Azakpur) ...	441	200	241	026 Şenoba (Kıravi)	850	436	414
027 Ortanca (Koğuktaş) (Gesin) (Kürthibyan)...	552	282	270	027 Taşoluk (Akçan).....	1 014	491	523
028 Otaç (Zirket)	414	206	208	028 Üçsirt (Segiren)	256	141	115
029 Pınarüstü (Yekmal) ...	492	302	190	029 Yağcılar (Evrin)	1 210	570	640
030 Sarıbahçe (Arak)	319	162	157	030 Yazla (Ebülbahar)	560	253	307
031 Sarmaşık	170	81	89	031 Yukarısızma (Kürthartos)	297	149	148
032 Sazlıkbaşı (Akpinis) ...	436	225	211	032 Yüceetepe (Derik)	1 074	497	577
033 Tan (Kot)	454	238	216	Toplam - Total	16 542	8 115	8 427
034 Taşlıca (Hicitan).....	422	219	203	4 Yaygın Bucacı			
035 Umurca (Arkavank) ...	451	208	243	000 Yaygın (B.M.) (PTT)	656	336	320
036 Yedipınar (Kürkzonba)	254	119	135	001 Ağartı (Sahak)	733	327	406
037 Yolgözler (Ağdat)	985	482	503	002 Aşağıyongalı (Aşağıpage)	605	270	335
038 Yukarıüçdam (Kürtüçdam)	212	95	117	003 Bahçe	454	225	229
039 Yürekli (İrzak)	512	276	236	004 Beşparmak (Gemik) ...	241	118	123
Toplam - Total	19 849	10 109	9 740	005 Bozbulut (Kömüs)	811	400	411
3 Mercimekkale Bucacı				006 Dağarası (Bağlumelik)	788	385	403
000 Mercimekkale (Sakavi) (B.M.) (PTT)	914	457	457	007 Erencik (Alaaddin) ...	91	44	47
001 Akkonak (Kotanlı) ...	444	248	196	008 Gököy	442	218	224
002 Akpınar	446	217	229	009 Karabey.....	566	281	285
003 Alagün (Mollahıdran)	487	243	244	010 Kardeşler (Ahino)	384	188	196
004 Alican	398	198	200	011 Konukbükler (Anzar)	522	257	265
005 Aligedik	423	203	220	012 Körpeağaç (Dom)	351	192	159
006 Aşağısızma (Harabehartos)	22	12	10	013 Nadaslık (Hirgift)	444	227	217
007 Aydıngün (Şaşkan) ...	335	170	165	014 Savaşçılar (Gaziyan) ...	557	279	278
008 Bakırcılar (Mergesifro)	210	95	115	015 Ulukaya (Oruh)	219	113	106
009 Bostankent	793	389	404	016 Yelalan (Dersim)	342	176	166
010 Boyuncuk (Şeyhyusuf)	606	323	283	017 Yeroluk (Palas)	421	212	209
011 Çiçekli (Kotan)	259	144	115	018 Yoncalıöz (Gaybiyan)	524	250	274
012 Dereyurt (Kıcık)	318	165	153	019 Yukarıkongalı (Yukarıpage)	1 009	545	464
013 Dilimli (Salorik)	337	165	172	020 Ziyaret	947	460	487
014 Dumlusu (Serkesan) ...	240	112	128	Toplam - Total	11 107	5 503	5 604
015 Elçiler (Resulan)	353	175	178	Bucak ve Köyler Toplamı	80 583	40 251	40 332
016 Gümüşali (Alozerk) ...	345	169	176	Merkez İlcesi Toplamı	103 641	52 936	50 705
017 Gündoğan	153	78	75	01 Bulank İlcesi			
018 Karamişe	236	112	124	Şehir	7 623	4 164	3 459
019 Keçidere (Çaksor)	349	174	175				
020 Kıybaşı (Arincik)	271	108	163				
021 Kutlugün (Bayraman)	190	102	88				
022 Mescitli (Kızılmescit)...	443	217	226				
023 Serinova (Artet)	1 331	625	706				

İlçe, Bucak ve Köy Muhtarlıkları itibarıyla nüfus sayısı
Population by İlçe (District), Bucak (Sub-district) and Muhtarlık (Village)

Mevkiler Locality	Nüfus Population			Mevkiler Locality	Nüfus Population		
	Toplam Total	Erkek Male	Kadın Female		Toplam Total	Erkek Male	Kadın Female
0 Merkez Bucacı				015 Okçular (<i>Şeyhveli</i>)	681	342	339
001 Arakonak (<i>Odunçor</i>) ...	782	382	400	016 Olurdere (<i>Kopo</i>)	675	340	335
002 Balotu (<i>Teygut</i>)	1 424	715	709	017 Uzgörü (Neynik)	644	326	318
003 Çaygeldi (<i>Alibocan</i>) ...	782	384	398	018 Yemişen (<i>Piyong</i>)	708	360	348
004 Elmakaya (<i>Later</i>)	1 270	612	658	019 Yokuşbaşı (<i>Semerşehy</i>)	548	293	255
005 Ericcek	251	122	129	Toplam - Total	14 556	7 536	7 020
006 Gölyanı (<i>Haçlu</i>)	597	328	269	2 Karaağıl Bucacı			
007 Göztepe (<i>Piran</i>)	497	242	255	000 Karaağıl (B.M.) (PTT)	1 421	726	695
008 Güllüova (<i>Şeyhyakup</i>)	1 046	523	523	001 Adıvar (<i>Şirvanşeyh</i>) ...	1 502	736	766
009 Gümüşpınar (<i>Pülür</i>) ...	738	385	353	002 Akçakaynaklar (<i>Şirazlar</i>)	159	82	77
010 Gündüzü (<i>Mollamustafa</i>)	751	389	362	003 Altınoluk (<i>Tırçonk</i>) ...	315	140	175
011 Günyurdu (<i>Tirtop</i>) ...	666	318	348	004 Bostancılar (<i>Arincik</i>)...	665	347	318
012 Karaburun (<i>Piranminiği</i>)	390	181	209	005 Değirmensuyu (<i>Memanlımihigi</i>)	313	152	161
013 Kırkgöze (<i>Kekerli</i>) ...	1 427	705	722	006 Demirkapı (<i>Akrak</i>) ...	555	291	264
014 Kotanlı	644	327	317	007 Doğantepe (<i>Şahbarat</i>)	297	154	143
015 Mescitli	738	355	383	008 Eski yol (<i>Alibonco</i>)	280	159	121
016 Örenkent (<i>Harabeşehir</i>)	570	288	282	009 Karacaören (<i>Karacaviran</i>)	81	41	40
017 Rüstemgedik	1 230	600	630	010 Koyunağılı (<i>Hırgiz</i>) ...	235	121	114
018 Söğütlü	649	296	353	011 Köprü yolu (<i>Bitlu</i>)	391	187	204
019 Sultanlı	500	267	233	012 Kurganlı (<i>Simo</i>)	504	266	238
020 Şehittahir (<i>Kuştiyan</i>) ...	919	447	472	013 Meşeçi (<i>Alikülle</i>)	403	197	206
021 Üçtepe (<i>Nirbar</i>)	547	319	228	014 Samanyolu (<i>Memanlı</i>)	346	180	166
022 Yoncalı	2 031	1 264	767	015 Sarıpınar (<i>Hamzaşeyh</i>)	1 145	590	555
Toplam - Total	18 449	9 449	90 00	016 Seçme (<i>Niftik</i>)	636	293	343
1 Eretepe Bucacı				017 Sıradere (<i>İndiris</i>)	235	121	114
000 Eretepe (<i>Lis</i>) (B.M.) (PTT) ...	1 688	1 027	661	018 Şatırlar	130	67	63
001 Abdalbayazıt	401	204	197	019 Şehitveren (<i>Şehidan</i>) ...	154	83	71
002 Akçaarmut (<i>Mollakorik</i>)	490	240	250	020 Toklular (<i>Masalla</i>)	129	100	29
003 Arı	268	131	137	021 Yazbaşı (<i>Muradiye- Gndehelle</i>)	778	398	380
004 Aşağıbüklü (<i>Delikler</i>) (<i>Molladavut</i>)	439	228	211	Toplam - Total	10 674	5 431	5 243
005 Büngüldek (<i>Kanısipi</i>)	309	148	161	Bucak ve Köyler Toplamı	43 679	22 416	21 263
006 Cankurtaran (<i>Gebolan</i>)	596	294	302	Bulanık İlcesi Toplamı	51 302	26 580	24 722
007 Çataklı (<i>Hasangöran</i>)	381	204	177	02 Malazgirt İlcesi			
008 Dokuzpınar (<i>Koğak</i>)	1 518	748	770	Şehir	10 642	6 412	4 230
009 Esenlik (<i>Abri</i>)	836	409	427	0 Merkez Bucacı			
010 Gülçimen	552	277	275	001 Alyar	126	58	68
011 Günbatmaz (<i>Adgon</i>) ...	849	437	412	002 Aradere (<i>Piramasyan</i>)	421	202	219
012 Hoşgeldi	1 314	680	634				
013 Mollakent	1 044	529	515				
014 Oğlakkuyu (<i>Pürkaşen</i>)	615	319	296				

İlçe, Bucak ve Köy Muhtarlıkları itibarıyla nüfus sayısı
Population by İlçe (District), Bucak (Sub-district) and Muhtarlık (Village)

Mevkiler Locality	Nüfus Population			Mevkiler Locality	Nüfus Population		
	Toplam Total	Erkek Male	Kadın Female		Toplam Total	Erkek Male	Kadın Female
003 Aynalıhoca	501	235	266	002 Boyundere (Demyan)	334	171	163
004 Başçatak (Harabakısmı)	473	235	238	003 Karaali	336	140	196
005 Bostankaya	391	186	205	004 Karahasan (PTT)	378	201	177
006 Çayırdere (Derik)	1 055	555	500	005 Kızılyusuf	391	199	192
007 Dolataş	522	246	276	006 Kulcak (Abdo)	81	46	35
008 Gülkoru (Harabasor)...	1 288	635	653	007 Mağalcık	123	59	64
009 Hanoğlu	190	93	97	008 Molladerman	392	208	184
010 Hasretpınar (Tendürek)	1 029	516	513	009 Odaköy (Yekmal)	317	157	160
011 Karakaya	714	354	360	010 Oğuzhan	659	329	330
012 Kılıççı	701	349	352	011 Örenşar (Harabaşehir)	302	161	141
013 Mezrea	581	304	277	012 Sarıdavut	607	304	303
014 Mollabaki	455	238	217	013 Tatargazi	706	351	355
015 Muratkoğu (Bani)	141	63	78	014 Yaramış	496	247	249
016 Okçuhan	468	240	228	Toplam - Total	7 283	3 699	3 584
017 Tatlıca (Hasunhan).....	401	194	207	3 Nurettin Bucağı			
Toplam - Total	9 457	4 703	4 754	000 Konakkuran (Düğnük)			
1 Aktuzla Bucağı				(B.M.)	2 218	1 248	970
000 Aktuzla (B.M.)	127	74	53	001 Akalan (Saitkümü) ...	166	82	84
001 Ağılbaşı (Mezregevrik)	233	124	109	002 Alikalkan	535	263	272
002 Bademözü (Bastem) ...	196	102	94	003 Aşağıkıcık	120	63	57
003 Balkaya (Roşkan)	605	319	286	004 Bahçe	351	166	185
004 Beşdam (Mollaali)	180	94	86	005 Dirimpınar (Hanik) ...	229	127	102
005 Beypınar (Miro)	236	116	120	006 Doğantaş (Kütkan) ...	497	249	248
006 Boy (Çapkın)	408	208	200	007 Gölağlı (Kıranlık) ...	569	289	280
007 Çiçekveren (Zikreş) ...	437	225	212	008 Hancağız (Kanikörk)	149	77	72
008 Erence (Azo)	310	146	164	009 Hasanpaşa	1 083	556	527
009 Fenek	512	253	259	010 Kasımırıza	638	315	323
010 Güzelbaba (Hitik)	415	195	220	011 Koçali (Ağakümü)	317	155	162
011 İyikomşu (Torakhan)...	725	368	357	012 Laladağı (Alikan)	260	135	125
012 Kadı	413	192	221	013 Nurettin (PTT)	1 552	768	784
013 Karakoç (Hassı).....	451	231	220	014 Yukarıkıcık	108	67	41
014 Karıncalı				Toplam - Total	8 792	4 560	4 232
(Morhan-Moryan)	526	256	270	Bucak ve Köyler Toplamı	33 455	16 925	16 530
015 Kazgöl	329	164	165	Malazgirt İlçesi Toplamı	44 097	23 337	20 760
016 Kuruca	258	129	129				
017 Sırtüzü (Nazi)	120	63	57	03 Varto İlçesi			
018 Tıkızlı (Fişvan)	186	83	103	Şehir	3 566	1 899	1 667
019 Uluşu (Feyat)	162	87	75				
020 Uyanık (Velekör)	560	272	288	0 Merkez Bucağı			
021 Yolgözler (Sivo)	279	142	137	001 Acarkent (Zatışeyh) ...	382	193	189
022 Yurtseven (Malbant) ...	255	120	135	002 Ağaçalı (Halefan) ...	339	175	164
Toplam - Total	7 923	3 963	3 960	003 Ağaçkorur (Seferek) ...	219	112	107
2 Karahasan Bucağı							
000 Adaksu (Şebboy) (B.M.)	1 840	956	884				
001 Akören (Akveran)	321	170	151				

İlçe, Bucak ve Köy Muhtarlıkları itibariyle nüfus sayısı
Population by İlçe (District), Bucak (Sub-district) and Muhtarlık (Village)

Mevkiler Locality	Nüfus Population			Mevkiler Locality	Nüfus Population		
	Toplam Total	Erkek Male	Kadın Female		Toplam Total	Erkek Male	Kadın Female
004 Aşağıalagöz	139	66	73	1 Çaylar Bucağı			
005 Aşağıhacıbey	292	134	158	000 Çaylar (<i>Büyüküstücran</i>)			
006 Aydınpınar (<i>Kalçık</i>) ...	335	145	190	(B.M.) (PTT)	517	254	263
007 Baltaş	254	117	137	001 Alabalık (<i>Mengel</i>)	265	116	149
008 Başkent	301	148	153	002 Armutkaşı (<i>Tanzik</i>) ...	127	64	63
009 Boylu (<i>Kirs</i>)	443	218	225	003 Beşikkaya (<i>Muskan</i>) ...	332	147	185
010 Buzlugöze (<i>Rindali</i>) ...	494	247	247	004 Çalidere (<i>Harik</i>)	248	124	124
011 Çaltılı (<i>Nişko</i>)	214	100	114	005 Dağcılar (<i>Canasaran</i>)	545	255	290
012 Çayçatı (<i>Gündemir</i>) ...	753	375	378	006 Doğanca (<i>Sofyan</i>)	514	243	271
013 Çayryolu (<i>Mergemist</i>)	114	65	49	007 Eryurdu (<i>Haşhaş</i>)	335	174	161
014 Çobandağı (<i>Kestemert</i>)	350	183	167	008 Gölyayla (<i>Küzük</i>)	422	212	210
015 Dallıöz (<i>Gömagörgü</i>)	207	106	101	009 Güzeldere (<i>Zengel</i>) ...	200	97	103
016 Diktepeler (<i>Segiren</i>) ...	206	95	111	010 Güzelkent			
017 Görgü (<i>Kurçik</i>)	823	433	390	(<i>Tatan</i>) (<i>Ağaçköprü</i>)	460	223	237
018 Haksever (<i>Habiban</i>) ...	468	225	243	011 İcmeler (<i>Ragasın</i>)	722	337	385
019 İlbeş (<i>Dodan</i>)	385	198	187	012 Kartaldere (<i>Civarıklar</i>)	310	158	152
020 Karamişe	446	213	233	013 Köprücük (<i>Kasuman</i>)	276	126	150
021 Kayadelen (<i>Künaf</i>) ...	287	145	142	014 Küçüktepe (<i>Hamuk</i>) ...	160	83	77
022 Kayalık (<i>Zirink</i>)	177	83	94	015 Onpınar (<i>Ömeran</i>) ...	447	209	238
023 Kaygıntaş (<i>Kimsoran</i>)	312	148	164	016 Özkonak (<i>Karagiviç</i>) ...	157	81	76
024 Kaynarca (<i>Bazıkan</i>) ...	916	459	457	017 Taşlıyayla (<i>Şeman</i>) ...	355	185	170
025 Koçyatağı (<i>Zilokomi</i>)	218	102	116	018 Teknedüzü (<i>Badan</i>) ...	291	133	158
026 Leylek	425	211	214	019 Tuzlu (<i>Şerik</i>)	180	89	91
027 Ocaklı (<i>Sultanşin</i>)	456	222	234	020 Üçbulak			
028 Oğlakçı (<i>Kovik</i>)	493	238	255	(<i>Küçüküstücran</i>)	114	55	59
029 Ölçekli (<i>Diyadin</i>)	618	322	296	021 Yeşildal (<i>Çorşan</i>)	255	136	119
030 Özenç (<i>Karaseyit</i>)	95	53	42	Toplam - Total	7 232	3 501	3 731
031 Sağlıcak (<i>Tapak</i>)	207	116	91	2 Karaköy Bucağı			
032 Sazlıca (<i>Karkarut</i>)	520	239	281	000 Omcalı (<i>Kıranlık</i>)			
033 Seki (<i>Keçan</i>)	436	251	185	(B.M.) (PTT)	567	278	289
034 Sırasöğütler (<i>İnak</i>) ...	762	421	341	001 Akçatepe (<i>Darabinner</i>)	329	156	173
035 Sönmez (<i>Hoşan</i>)	556	331	225	002 Alınçık (<i>Serçuk</i>)	160	84	76
036 Taşçı	463	211	252	003 Çayönü (<i>Dirban</i>)	230	124	106
037 Taşdıbek				004 Değerli (<i>Nefsianır</i>) ...	522	251	271
(<i>Harabayakup</i>)	363	175	188	005 Dönertaş (<i>Sarınc</i>)	265	140	125
038 Taşlıyaka (<i>Gülükler</i>) ...	873	460	413	006 Durucabulak			
039 Ulusirt (<i>Çerkezaynan</i>)	181	96	85	(<i>Lolonaynan</i>)	130	66	64
040 Yarısu (<i>Köşkar</i>)	236	118	118	007 Erdoğan (<i>Avris</i>)	536	284	252
041 Yayıklı (<i>Müzran</i>)	153	77	76	008 Gelintaşı (<i>Kakır</i>)	174	73	101
042 Yedikavak				009 Göltepe (<i>Şeyhpir</i>)	289	150	139
(<i>Derikvarto</i>)	135	73	62	010 Karaköy	638	310	328
043 Yılanlı	297	149	148	011 Karapınar			
044 Yukarıalagöz	315	153	162	(<i>Karapungal</i>)	555	301	254
045 Yukarıhacıbey	252	119	133	012 Kayalıdere			
046 Zorabat	142	62	80	(<i>Aşağıhınzor</i>)	304	151	153
Toplam - Total	17 052	8 582	8 470				

İli : 49 MUŞ
Province of

455

İlçe, Bucak ve Köy Muhtarlıkları itibariyle nüfus sayısı
Population by İlçe (District), Bucak (Sub-district) and Muhtarlık (Village)

Mevkiler Locality	Nüfus Population			Mevkiler Locality	Nüfus Population		
	Toplam Total	Erkek Male	Kadın Female		Toplam Total	Erkek Male	Kadın Female
013 Kayalıkale (Yukarıhınzol)	375	186	189	019 Yurttutan (İspehan) ...	590	282	308
014 Kumlukıyı (Derikanır) (PTT)	272	134	138	Toplam - Total	7 360	3 659	3 701
015 Kuşluk (Yekmal)	226	105	121	Bucak ve Köyler Toplamı	31 644	15 742	15 902
016 Sanlıca (Şip)	157	76	81	Varto İlcesi Toplamı ...	35 210	17 641	17 569
017 Ünalı (İskender)	484	229	255	İl Toplamı	234 250	120 494	113 756
018 Yeşilpınar (Viranç) ...	557	279	278				

İli : 50 NEVŞEHİR
Province of

İlçeler itibariyle şehir ve köy nüfusları, yüzölçümü ve nüfus yoğunluğu
City and village population, area, and density by "ilçe" (District)

İlçeler Districts	Toplam Total			Şehirler nüfusu City population (1)			Köyler nüfusu Village population (2)			Yüz ölçümü Area (km ²) (3)	Nüfus Yoğun- luğu Density (4)
	Toplam Total	Erkek Male	Kadın Female	Toplam Total	Erkek Male	Kadın Female	Toplam Total	Erkek Male	Kadın Female		
Toplam — Total	229 830	109 886	119 944	57 545	29 045	28 500	172 285	80 841	91 444	5 467	42
00 Merkez İlçe Province center	75 019	36 668	38 351	25 685	13 078	12 607	49 334	23 590	25 744	1 007	74
01 Avanos	33 473	15 871	17 602	6 890	3 379	3 511	26 583	12 492	14 091	1 045	32
02 Derinkuyu	15 148	6 990	8 158	4 637	2 225	2 412	10 511	4 765	5 746	455	33
03 Gülşehir	30 796	15 034	15 762	4 462	2 598	1 864	26 334	12 436	13 898	931	33
04 Hacıbektaş	19 811	8 874	10 937	4 224	2 013	2 211	15 587	6 861	8 726	666	29
05 Kozaklı	25 376	11 932	13 444	5 101	2 453	2 648	20 275	9 479	10 796	789	32
06 Ürgüp	30 207	14 517	15 690	6 546	3 299	3 247	23 661	11 218	12 443	574	52

(1) Şehir : İl ve ilçe merkezlerinin belediye sınırları içinde kalan alan.

(2) Köy : İl ve ilçe merkezlerinin belediye sınırları dışında kalan Bucak ile Köy Muhtarlıkları.

(3) Yüzölçümüne göller dahil değildir.

(4) Bir kilometrekareye düşen nüfus.

(1) City : Area within the municipal boundaries of Province and District centers.

(2) Village : Sub-district or Muhtarlık outside the municipal boundaries of Province and District centers.

(3) Lake surfaces are excluded.

(4) Population per square kilometer.

Nüfus grupları itibariyle Köyler sayısı ve nüfus toplamaları

Number of villages and total
of their inhabitants by population group

Nüfus grupları Population group	Köy sayısı Number of villages	Nüfus toplamı Total population		
		Toplam Total	Erkek Male	Kadın Female
Toplam — Total	175	172 285	80 841	91 444
0 — 50	—	—	—	—
51 — 100	1	51	29	22
101 — 150	3	351	162	189
151 — 200	7	1 203	585	618
201 — 250	5	1 106	516	590
251 — 300	8	2 251	1 015	1 236
301 — 400	21	7 609	3 375	4 234
401 — 500	13	5 664	2 569	3 095
501 — 750	38	24 074	10 936	13 138
751 — 1000	24	20 585	9 559	11 026
1001 — 1250	16	17 820	8 161	9 659
1251 — 1500	5	6 580	2 995	3 585
1501 — 1750	5	8 132	3 873	4 259
1751 — 2000	5	9 362	4 308	5 054
2001 — 2250	6	12 857	6 271	6 586
2251 — 2500	3	7 090	3 435	3 655
2501 — 2750	2	5 247	2 587	2 660
2751 — 3000	4	11 473	5 572	5 901
3001 — 3250	6	18 603	9 071	9 532
3251 +	3	12 227	5 822	6 405

(1) Köy : İl ve ilçe merkezlerinin belediye sınırları dışında kalan Bucak ile Köy Muhtarlıkları.

(1) Village : Sub-district or Muhtarlık outside the municipal boundaries of Province and District centers.

İlçe, Bucak ve Köy Muhtarlıkları itibariyle nüfus sayısı
Population by İlçe (District), Bucak (Sub-district) and Muhtarlık (Village)

Mevkiler Locality	Nüfus Population			Mevkiler Locality	Nüfus Population		
	Toplam Total	Erkek Male	Kadın Female		Toplam Total	Erkek Male	Kadın Female
00 Merkez İlcesi				01 Avanos İlcesi			
Şehir	25 685	13 078	12 607	Şehir	6 890	3 379	3 511
0 Merkez Bucacı				0 Merkez Bucacı			
001 Alacaşar	1 337	608	729	001 Aktepe (Zelve)	167	84	83
002 Avcılar (Mancan) (B) (PTT)	2 018	982	1 036	002 Bozca	965	448	517
003 Bağçalı (Bahçeli- Mineson)	1 127	550	577	003 Çavuşin	730	318	412
004 Balcın	196	88	108	Toplam - Total	1 862	850	1 012
005 Basansarnıç	1 093	453	640	1 Özkonak Bucacı			
006 Boğazköy	914	445	469	000 Özkonak (Genezin) (B.M.) (B) (PTT)	4 958	2 315	2 643
007 Çardak	1 058	500	558	001 Altıparmak	746	329	417
008 Çatköy (B) (PTT)	2 255	1 090	1 165	002 Ayhan	673	328	345
009 Çiftlikköy	1 067	473	594	003 Göynük (B) (PTT)	2 207	1 071	1 136
010 Göre (B) (PTT)	2 244	1 082	1 162	004 İğdelikışla	758	350	408
011 Güvercinlik	579	266	313	005 Karacauşağı	296	126	170
012 İçik	1 035	518	517	006 Kuyulukışla	366	177	189
013 Kavak	2 002	1 018	984	007 Küçükayhan	364	159	205
014 Kaymaklı (Enegi) (B) (PTT)	3 315	1 581	1 734	008 Mahmatırsırlı	497	203	294
015 Kızılcin	1 248	601	647	009 Mahmattatar	885	368	517
016 Narköy (B) (PTT)	2 975	1 405	1 570	010 Sarılar (B) (PTT)	2 400	1 092	1 308
017 Sulusaray (B) (PTT) ...	1 897	923	974	Toplam - Total	14 150	6 518	7 632
018 Üçhisar (B) (PTT)	2 934	1 416	1 518	2 Topraklı Bucacı ...			
Toplam - Total	29 294	13 999	15 295	000 Topraklı (B.M.) (PTT)	2 148	1 060	1 088
1 Acıgöl Bucacı				001 Akarca	1 222	559	663
000 Acıgöl (B.M.) (B) (PTT)	3 954	1 926	2 028	002 Çalış	2 573	1 246	1 327
001 Ağılı	1 187	560	627	003 Karayusufhüyüğü (Kalaba) (PTT)	3 196	1 619	1 577
002 Bağluca	110	52	58	004 Paşalı	713	327	386
003 Çullar	429	227	202	005 Üçkuyu	719	313	406
004 İnalı	2 435	1 253	1 182	Toplam - Total	10 571	5 124	5 447
005 Karacaören (Karacaviran)	790	392	398	Bucak ve Köyler Toplamı	26 583	12 492	14 091
006 Karapınar	1 725	841	884	Avanos İlcesi Toplamı	33 473	15 871	17 602
007 Kozluca	1 165	529	636				
008 Kurugöl	1 627	747	880	02 Derinkuyu İlcesi			
009 Tatların (B) (PTT)	3 188	1 456	1 732	Şehir	4 637	2 225	2 412
010 Tepeköy	1 133	527	606	0 Merkez Bucacı			
011 Topaç	908	428	480	001 Çakılı	1 266	567	699
012 Yuva	1 389	653	736	002 Doğalar	1 318	583	735
Toplam - Total	20 040	9 591	10 449				
Bucak ve Köyler Toplamı	49 334	23 590	25 744				
Merkez İlcesi Toplamı	75 019	36 668	38 351				

İli
Province of : **50 NEVŞEHİR**

İlçe, Bucak ve Köy Muhtarlıkları itibarıyla nüfus sayısı
Population by İlçe (District), Bucak (Sub-district) and Muhtarlık (Village)

Mevkiler Locality	Nüfus Population			Mevkiler Locality	Nüfus Population		
	Toplam Total	Erkek Male	Kadın Female		Toplam Total	Erkek Male	Kadın Female
003 Güneyce (Karlah)	225	101	124	1 Gümüşkent Bucacı			
004 Kuyulutlar (PTT).....	1 876	831	1 045	000 Gümüşkent (Salanda)			
005 Özlüce (Zile)	1 553	718	835	(B.M.) (PTT)	1 980	974	1 006
006 Suvermez (PTT)	1 825	775	1 050	001 Hacılar	604	271	333
007 Tilköy	821	381	440	002 Karahüyük	170	87	83
008 Yazıhüyük.....	1 627	809	818	003 Sığırlı	582	250	332
Toplam - Total	10 511	4 765	5 746	004 Şahinler (Kırıklı)	900	425	475
Bucak ve Köyler Toplamı	10 511	4 765	5 746	005 Yeşilli (Kazıklı)	346	165	181
Derinkuyu İlcesi Toplamı	15 148	6 990	8 158	006 Yüksekli	741	338	403
				Toplam - Total	5 323	2 510	2 813
				Bucak ve Köyler Toplamı	26 334	12 436	13 898
03 Gülşehir İlcesi				Gülşehir İlcesi Toplamı	30 796	15 034	15 762
Şehir	4 462	2 598	1 864				
0 Merkez Bucacı				04 Hacıbektaş İlcesi			
001 Abuuşağı	1 784	805	979	Şehir	4 224	2 013	2 211
002 Alemli	423	222	201	0 Merkez Bucacı			
003 Alkan	164	75	89	001 Akçataş (Topayın)	284	129	155
004 Bölükören (Bölükvıran)	228	117	111	002 Aşağıbarak	1 048	430	618
005 Civelek	351	172	179	003 Aşıklar	374	176	198
006 Dadağı	418	194	224	004 Avuç	629	240	389
007 Eğrikuyu	891	416	475	005 Başköy (Başacıveli) ...	317	149	168
008 Emmiler (Çerdiğinözü)	607	277	330	006 Belbarak (Başacıveli)	577	255	322
009 Eskiyaylacık				007 Büyükburnağıl	613	265	348
(Delleriatik)	810	393	417	008 Büyükkışla	425	183	242
010 Fakuşağı	889	425	464	009 Çiğdem	529	221	308
011 Gökçetoprak (Sivasa)	678	337	341	010 Çivril	261	97	164
012 Gümüşyazı (Arafa) ...	362	149	213	011 Hasanlar	637	301	336
013 Hacıhalilli	557	285	272	012 Hıdırlar	232	102	130
014 Hamzalı	368	161	207	013 İlicecek	393	150	243
015 Karacaşar (B) (PTT) ...	2 807	1 417	1 390	014 Karaburç	332	145	187
016 Kızılkaya	630	282	348	015 Karaburna	1 270	584	686
017 Kızılköy.....	473	222	251	016 Karaova (Karaovatar)	392	175	217
018 Oğulkaya (Gırıklar) ...	413	192	221	017 Kayaaltı.....	831	379	452
019 Ovaören (Göstesin) ...	1 600	758	842	018 Kayı	156	76	80
020 Terlemez	712	335	377	019 Kesecik	288	129	159
021 Tuzköyü (B) (PTT) ...	3 042	1 441	1 601	020 Kızılağıl	1 007	449	558
022 Yakatarla (Nerdek) ...	377	176	201	021 Killik	298	143	155
023 Yahntaş (Taşdeler).....	709	335	374	022 Köşektaş (PTT)	1 086	483	603
024 Yamah	106	43	63	023 Küçükburunağıl	419	184	235
025 Yeniaylacık				024 Kütükçü	157	77	80
(Dellericedit)	810	362	448	025 Mikail	381	173	208
026 Yeşilöz (Cemel)	802	335	467	026 Sadık	800	356	444
Toplam - Total	21 011	9 926	11 085				

İlçe, Bucak ve Köy Muhtarlıkları itibariyle nüfus sayısı
Population by İlçe (District), Bucak (Sub-district) and Muhtarlık (Village)

Mevkiler Locality	Nüfus Population			Mevkiler Locality	Nüfus Population		
	Toplam Total	Erkek Male	Kadın Female		Toplam Total	Erkek Male	Kadın Female
027 Tepesidelik	746	326	420	005 Küllüce	376	168	208
028 Yenice	562	252	310	006 Özce (Seydin)	422	181	241
029 Yeniyanan (Tataryenyapan)	337	128	209	007 Yassıca	380	168	212
030 Yurtyeri	206	104	102	Toplam - Total	5 260	2 470	2 790
Toplam - Total	15 587	6 861	8 726	Bucak ve Köyler Toplamı	20 275	9 479	10 796
Bucak ve Köyler Toplamı	15 587	6 861	8 726	Kozaklı İlçesi Toplamı	25 376	11 932	13 444
Hacıbektaş İlçesi Toplamı	19 811	8 874	10 937	06 Ürgüp İlçesi			
05 Kozaklı İlçesi				Şehir	6 546	3 299	3 247
Şehir	5 101	2 453	2 648	0 Merkez Bucağı			
0 Merkez Bucağı				001 Akçaören (Ağcaviran)	544	252	292
001 Abdiköy	612	276	336	002 Akköy	972	412	560
002 Akpınar	831	381	450	003 Aksular (B) (PTT)	3 034	1 445	1 589
003 Ayılı	344	140	204	004 Ayvalı (Aravan)	849	395	454
004 Beekli	262	119	143	005 Beydeğirmeni (Tahar) (Yeşilöz)	681	308	373
005 Büyükyazlı	559	261	298	006 Boyalı	530	237	293
006 Çağsak	287	141	146	007 Cemil	705	311	394
007 Çayı (Pınlı)	881	406	475	008 Çökek	538	246	292
008 Doyduk	558	264	294	009 Demirtaş	275	131	144
009 Dörtöy (Halaka)	707	308	399	010 İbrahimpaşa (Babayan) (PTT)	1 219	564	655
010 Gerce	390	183	207	011 İltaş	348	158	190
011 Hacıfakılı	312	132	180	012 Karacaören (Karacaviran)	818	379	439
012 İmran	435	181	254	013 Karain (PTT)	698	310	388
013 Kalaycık	1 097	498	599	014 Karakaya	566	278	288
014 Kanlıca (PTT)	2 674	1 341	1 333	015 Karlık	645	269	376
015 Kapaklı	415	174	241	016 Mazı	1 028	467	561
016 Karasenir (B) (PTT)	2 757	1 334	1 423	017 Mustafapaşa (Sineson) (B) (PTT)	3 015	1 582	1 433
017 Karayanalak	536	244	292	018 Ortahisar (B) (PTT)	3 128	1 528	1 600
018 Kaşıkışla	399	171	228	019 Sarıhıdır	754	333	421
019 Kuruoğlu	135	67	68	020 Sofular	824	375	449
020 Küçükyazlı	193	98	95	021 Şahinefendi	988	488	500
021 Merdanali	215	92	123	022 Taşkıpaşa (PTT)	894	487	407
022 Taşlıhöyük	416	198	218	023 Ulaşlı	608	263	345
Toplam - Total	15 015	7 009	8 006	Toplam - Total	23 661	11 218	12 443
1 Karahasanlı Bucağı				Bucak ve Köyler Toplamı	23 661	11 218	12 443
000 Karahasanlı (Sadıkali) (B.M.) (B) (PTT)	2 238	1 058	1 180	Ürgüp İlçesi Toplamı	30 207	14 517	15 690
001 Bayramuşağı	739	361	378	İi Toplamı	229 830	109 886	119 944
002 Burnukara	51	29	22				
003 Hızırüşağı	479	208	271				
004 Kuşaklı	575	297	278				

İli : 51 NİĞDE
Province of

İlçeler itibariyle şehir ve köy nüfusları, yüzölçümü ve nüfus yoğunluğu
City and village population, area, and density by "ilçe" (District)

İlçeler Districts	Toplam Total			Şehirler nüfusu City population (1)			Köyler nüfusu Village population (2)			Yüz ölçümü Area (km ²) (3)	Nüfus Yoğun- luğu Density (4)
	Toplam Total	Erkek Male	Kadın Female	Toplam Total	Erkek Male	Kadın Female	Toplam Total	Erkek Male	Kadın Female		
Toplam — Total	408 441	197 665	210 776	85 772	43 717	42 055	322 669	153 948	168 721	14 294	28
00 Merkez İlçe Province center	117 025	57 445	59 580	26 936	13 896	13 040	90 089	43 549	46 540	2 670	43
01 Aksaray	151 364	72 810	78 554	30 138	15 009	15 129	121 226	57 801	63 425	6 232	24
02 Bor	62 078	30 062	32 016	15 711	7 959	7 752	46 367	22 103	24 264	1 935	32
03 Çamardı	17 744	8 630	9 114	2 709	1 392	1 317	15 035	7 238	7 797	1 204	14
04 Ortaköy	29 401	13 532	15 869	3 562	1 796	1 766	25 839	11 736	14 103	750	39
05 Ulukışla	30 829	15 186	15 643	6 716	3 665	3 051	24 113	11 521	12 592	1 503	20

(1) Şehir : İl ve ilçe merkezlerinin belediye sınırları içinde kalan alan.

(2) Köy : İl ve ilçe merkezlerinin belediye sınırları dışında kalan Bucak ile Köy Muhtarlıkları.

(3) Yüzölçümüne göller dahil değildir.

(4) Bir kilometrekareye düşen nüfus.

(1) City : Area within the municipal boundaries of Province and District centers.

(2) Village : Sub-district or Muhtarlık outside the municipal boundaries of Province and District centers.

(3) Lake surfaces are excluded.

(4) Population per square kilometer.

Nüfus grupları itibariyle Köyler sayısı ve nüfus toplamaları
Number of villages and total
of their inhabitants by population group

Nüfus grupları Population group	Köy sayısı Number of villages	Nüfus toplamı Total population		
		Toplam Total	Erkek Male	Kadın Female
Toplam — Total	313	322 669	153 948	168 721
0 — 50	—	—	—	—
51 — 100	6	428	218	210
101 — 150	5	615	279	336
151 — 200	10	1 792	828	964
201 — 250	9	2 038	951	1 087
251 — 300	7	1 983	908	1 075
301 — 400	30	10 694	5 022	5 672
401 — 500	25	11 059	5 243	5 816
501 — 750	69	42 560	20 228	22 332
751 — 1000	39	34 372	15 973	18 399
1001 — 1250	31	34 500	16 056	18 444
1251 — 1500	25	34 546	16 104	18 442
1501 — 1750	14	22 705	10 793	11 912
1751 — 2000	5	9 188	4 485	4 703
2001 — 2250	4	8 334	3 963	4 371
2251 — 2500	11	26 043	12 381	13 662
2501 — 2750	7	18 230	9 161	9 069
2751 — 3000	5	14 334	7 036	7 298
3001 — 3250	2	6 276	3 100	3 176
3251 +	9	42 972	21 219	21 753

(1) Köy : İl ve ilçe merkezlerinin belediye sınırları dışında kalan Bucak ile Köy Muhtarlıkları.

(1) Village : Sub-district or muhtarlık outside the municipal boundaries of Province and District centers.

İlçe, Bucak ve Köy Muhtarlıkları itibariyle nüfus sayısı
Population by ilçe (District), Bucak (Sub-district) and Muhtarlık (Village)

Mevkiler Locality	Nüfus Population			Mevkiler Locality	Nüfus Population		
	Toplam Total	Erkek Male	Kadın Female		Toplam Total	Erkek Male	Kadın Female
00 Merkez İlcesi				1 Çiftlik Bucağı			
Şehir	26 936	13 896	13 040	000 Çiftlik (BM) (PTT) ...	2 819	1 495	1 324
0 Merkez Bucağı				001 Asmasız (<i>Asmuş</i>)	1 274	520	754
001 Aktaş (<i>Andaval</i>)	1 348	673	675	002 Azatlı (<i>Asdala</i>)	2 660	1 387	1 273
002 Aşlama	951	467	484	003 Bekarlar (<i>Nenezi</i>)	1 746	824	922
003 Aydın yurt (<i>Fertek</i>) (B)	2 679	1 351	1 328	004 Bozköy (<i>Gelemiş</i>)	1 394	644	750
004 Ballı (<i>Madala</i>)	105	45	60	005 Çardak	1 089	496	593
005 Çakırlı	747	368	379	006 Çınarlı (<i>Cınara</i>)	664	318	346
006 Çavdarlı (<i>Zanzama</i>) ...	1 185	557	628	007 Duvarlı (<i>Duvara</i>)	1 048	501	547
007 Çayırli (<i>Aytamas</i>)	1 488	700	788	008 Gösterli	1 120	493	627
008 Değirmenli (<i>Bastana</i>) ...	1 458	728	730	009 Kayırlı	1 673	751	922
009 Dikilitaş (<i>Enehil</i>)	1 435	716	719	010 Kitreli (<i>Lenye</i>) (B) (PTT) ...	3 484	1 733	1 751
010 Dünderli (B) (PTT) ...	2 857	1 396	1 461	011 Kula (<i>Kulu</i>)	1 141	559	582
011 Edikli (<i>Edigi</i>) (B) (PTT)	2 911	1 422	1 489	012 Küllüce (<i>Ramat</i>)	893	450	443
012 Elmalı (<i>Madenşehir-Çomaklı</i>)	1 807	881	926	013 Mahmutlu	831	377	454
013 Feslegen	1 078	491	587	014 Murtaza (<i>Murtanlı</i>) ...	1 258	637	621
014 Güllüce	1 123	555	568	015 Narköy	780	330	450
015 Gümüşler (<i>Eskigümüş- Yenigümüş</i>) (B)	2 375	1 179	1 196	016 Ovalıbağ (<i>Karamelendiz</i>)	966	432	534
016 Hacıbeyli	1 161	563	598	017 Sofular	1 691	747	944
017 Hamamlı (<i>Kordonus</i>)	72	42	30	018 Sultanpınar (<i>Finas</i>) ...	629	274	355
018 Hançerli (<i>Dilmusun</i>) ...	596	275	321	019 Şeyhler (<i>Melendizşihlar</i>)	871	384	487
019 Himmetli (<i>Lavsan</i>) ...	1 155	551	604	Toplam - Total	28 031	13 352	14 679
020 İçmeli (<i>Ferhenk</i>)	1 481	696	785	2 Gölcük Bucağı			
021 Karaaltı	1 338	609	729	000 Gölcük (BM) (PTT) ...	3 047	1 615	1 432
022 Kırıkpınar (<i>Naynas</i>) ...	716	350	366	001 Ağcaşar	929	465	464
023 Kıçiağaç	566	261	305	002 Alayköy	1 954	1 080	874
024 Koyunlu (<i>Aridmason</i>) (B)	4 179	2 050	2 129	003 Bağlama	1 743	854	889
025 Kumluca (<i>Aravan</i>) ...	56	31	25	004 Hacıabdullah (<i>Andırlus</i>)	2 342	1 078	1 264
026 Küçükköy (<i>İlisun</i>)	76	38	38	005 Hasaköy	1 151	547	604
027 Ovacık (<i>Semendere</i>) ...	1 468	693	775	006 Hüyük	185	107	78
028 Pınarcık (<i>Germegen</i>) ...	1 003	442	561	007 İnli (<i>Divrin</i>)	2 026	948	1 078
029 Sazlıca (<i>Sazala</i>)	1 575	740	835	008 Kılıdere	1 508	762	746
030 Taşlıca (<i>Sazalca</i>)	260	130	130	009 Konaklı (<i>Misli</i>)	1 369	648	721
031 Tepeköy (<i>Arlusun</i>) ...	966	469	497	010 Kömürcü	806	409	397
032 Uluğaç	946	423	523	011 Orhanlı	1 736	886	850
033 Yarhisar	515	227	288	012 Tırhan	352	176	176
034 Yaylayolu (<i>Velüsa</i>) ...	681	280	401	Toplam - Total	19 148	9 575	9 573
035 Yeşilburç (<i>Deregi</i>)	553	223	330	Bucak ve Köyler Toplamı	90 089	43 549	46 540
Toplam - Total	42 910	20 622	22 288	Merkez İlcesi Toplamı	117 025	57 445	59 580

İli : 51 NİĞDE
Province of

İlçe, Bucak ve Köy Muhtarlıkları itibariyle nüfus sayısı
Population by İlçe (District), Bucak (Sub-district) and Muhtarlık (Village)

Mevkiler Locality	Nüfus Population			Mevkiler Locality	Nüfus Population		
	Toplam Total	Erkek Male	Kadın Female		Toplam Total	Erkek Male	Kadın Female
01 Aksaray İlcesi				038 Karacayır	85	30	55
Şehir	30 138	15 009	15 129	039 Karakova	177	69	108
0 Merkez Bucacı				040 Karakuyu	390	176	214
001 Ağzıkarahan	608	299	309	041 Karaören (<i>Karaviran</i>)	1 096	534	562
002 Akhisar	735	346	389	042 Karataş	960	445	515
003 Akın	520	232	288	043 Kazıcık	187	86	101
004 Akmezar	653	313	340	044 Kızılkaya	1 019	452	567
005 Alayhanı	966	476	490	045 Koyak	181	88	93
006 Aratol	726	376	350	046 Kutlu	1 151	548	603
007 Ataköy	166	89	77	047 Pınarbaşı	310	156	154
008 Babakonağı (<i>Gelesin</i>) ...	884	403	481	048 Pörnekler	566	251	315
009 Bağlı	454	220	234	049 Sağırkaraca	451	232	219
010 Bağlıkaya				050 Sağlık	1 403	668	735
(<i>Çimenliveyisfakılı</i>) ...	1 630	805	825	051 Salmanlı	675	312	363
011 Bebek	436	211	225	052 Saratlı	1 844	853	991
012 Borucu	509	235	274	053 Sariağıl	385	168	217
013 Bozcatepe (<i>Lefkere</i>) ...	674	297	377	054 Sevinçli (<i>Gelegüle</i>)	1 195	552	643
014 Camilören				055 Selekiköse	233	113	120
(<i>Camiliviran</i>)	947	450	497	056 Susadı	244	118	126
015 Cankıllı	757	364	393	057 Süleymanhüyüğü	377	174	203
016 Çağılı	502	245	257	058 Tabdik	317	156	161
017 Çatalsu (<i>Absarı</i>)	313	143	170	059 Topakkaya			
018 Çekiçler	574	278	296	(<i>Çimeliuzardık</i>)	1 456	730	726
019 Çeltik (<i>Çelteksüüstü</i>)	144	64	80	060 Tatlıca (<i>Dadasın</i>)	1 000	496	504
020 Çimeli (<i>Yeniköy</i>)	1 024	513	511	061 Tepesidelik	387	188	199
021 Demirci (B) (PTT)	2 510	1 224	1 286	062 Ulukışlatolu	107	54	53
022 Delihebil	338	163	175	063 Yagan	565	259	306
023 Doğanarlı (<i>Göztük</i>)	1 625	748	877	064 Yalman	395	181	214
024 Dorikini	400	199	201	065 Yalınzıveziz	449	215	234
025 Dügüz	352	170	182	066 Yanyurt	933	435	498
026 Ekecikgödeliler	451	207	244	067 Yapılcam	618	282	336
027 Ekeciktol	348	171	177	Toplam - Total	44 520	21 070	23 450
028 Ekecikşeyhler	286	115	171	1 Acıpınar Bucacı			
029 Ekeciyeniköy	534	239	295	000 Acıpınar (BM)	1 027	478	549
030 Gökçe (<i>Namasun</i>)	1 318	627	691	001 Baymış	639	298	341
031 Göksügüzel				002 Beyazsaray			
(<i>Karrahmetli</i>)	445	221	224	(<i>Aşağıkabakulak</i>)	745	392	353
032 Gücünkaya	727	340	387	003 Bostanlık	239	113	126
033 Hamidiye	1 118	514	604	004 Boyalı	677	313	364
034 Hatipoğlutolu				005 Büyükgüve	280	126	154
(<i>Hataboğlu</i>)	125	57	68	006 Cerit	564	291	273
035 Hırkatolu				007 Çardak	2 442	1 146	1 296
(<i>Raşıtağatolu</i>)	717	320	397	008 Çavdarlılar	613	273	340
036 İsmailağatolu	84	48	36	009 Çolaknebi	181	73	108
037 Kelebalta	764	327	437	010 Fatmauşağı	337	159	178
				011 Hanobası	837	380	457

İlçe, Bucak ve Köy Muhtarlıkları itibariyle nüfus sayısı
Population by İlçe (District), Bucak (Sub-district) and Muhtarlık (Village)

Mevkiler Locality	Nüfus Population			Mevkiler Locality	Nüfus Population		
	Toplam Total	Erkek Male	Kadın Female		Toplam Total	Erkek Male	Kadın Female
012 Küçükgüve	214	98	116	009 Kargın	908	427	481
013 Macarlı	55	29	26	010 Koçpınar (Sinase) (Çilhüyük)	841	367	474
014 Sapmaz	656	308	348	011 Yenipınar	1 054	460	594
015 Yeniyuva	1 251	578	673	012 Yuva	1 305	615	690
Toplam - Total	10 757	5 055	5 702	Toplam - Total	17 335	8 161	9 174
2 Güzelyurt Bucacı				5 Yeşilova Bucacı			
000 Güzelyurt (Gelveri) (BM) (B) (PTT)	2 733	1 473	1 260	000 Yeşilova (Acem) (BM) (B) (PTT)	4 972	2 497	2 475
001 Ağaçlı (B) (PTT)	2 992	1 451	1 541	001 Darıhüyüğü	305	148	157
002 Akyamaç (Genedala)	507	262	245	002 Ulukışla	1 067	505	562
003 Alanyurt	426	175	251	003 Yenikent (Amarat) (B) (PTT)	2 598	1 258	1 340
004 Belisırma	457	193	264	004 Yeşiltepe (Kırkal) (B) (PTT)	2 755	1 272	1 483
005 Bozcayurt (Mandama)	648	305	343	Toplam - Total	11 697	5 680	6 017
006 Gaziemir	464	225	239	Bucak ve Köyler Toplamı	121 226	57 801	63 425
007 Gürsu (Hicip)	2 343	1 128	1 215	Aksaray İlçesi Toplamı	151 364	72 810	78 554
008 Ihlara (Yeşilköy) (B) (PTT)	3 344	1 666	1 678	02 Bor İlçesi			
009 İhsu	1 378	651	727	Şehir	15 711	7 959	7 752
010 Selime	1 338	581	757	0 Merkez Bucacı			
011 Sivrihisar	210	90	120	001 Balcı (Cücü)	2 324	1 006	1 318
012 Uzunkaya (Eskinuz) ...	1 097	516	581	002 Bayat	581	276	305
013 Yaprakhisar	777	322	455	003 Çukurkuyu (B) (PTT)	2 382	1 167	1 215
Toplam - Total	18 714	9 038	9 676	004 Kayı	588	275	313
2 Sultanhanı Bucacı				005 Kızılca (B)	2 025	982	1 043
000 Sultanhanı (BM) (B) (PTT)	4 831	2 366	2 465	006 Okcu	351	153	198
001 Başaran (PTT)	428	194	234	Toplam - Total	8 251	3 859	4 392
002 Eskil (B)	8 792	4 223	4 569	1 Altınhisar Bucacı			
003 Eşmekaya	2 501	1 226	1 275	000 Altınhisar (Ortaköy) (BM) (B) (PTT)	4 270	2 061	2 209
004 Güneşli (Ahraçça)	925	452	473	001 Akçaören (Akçaviran)	1 233	567	666
005 Höget	409	191	218	002 Çömlekçi (Opsar)	1 238	571	667
006 Yeşiltömek	317	145	172	003 Karakapı	1 143	527	616
Toplam - Total	18 203	8 797	9 406	004 Karanlıkdere (Asbuzu)	1 822	860	962
4 Taşpınar Bucacı				005 Keçikalesi (Çukurkent)	1 761	811	950
000 Taşpınar (BM) (B) (PTT)	2 549	1 242	1 307	006 Obruk	735	358	377
001 Akçakent	1 479	700	779	007 Tepeköy (Kılmanas) ...	1 193	552	641
002 Armutlu	1 494	689	805	008 Ulukışla (B) (PTT) ...	2 484	1 202	1 282
003 Dikmen (Tokariz)	989	487	502				
004 Elmacık (Gine)	667	330	337				
005 Gözlükaya	901	425	476				
006 Helvadere (B)	2 284	1 092	1 192				
007 İncesu	2 102	1 001	1 101				
008 Karacaören (Karacaviran)	762	326	436				

İlçe, Bucak ve Köy Muhtarlıkları itibariyle nüfus sayısı
Population by İlçe (District), Bucak (Sub-district) and Muhtarlık (Village)

Mevkiler Locality	Nüfus Population			Mevkiler Locality	Nüfus Population		
	Toplam Total	Erkek Male	Kadın Female		Toplam Total	Erkek Male	Kadın Female
009 Uluören (Uluviran) ...	1 179	531	648	009 Elekgözü	569	274	295
010 Yakacık	2 181	1 032	1 149	010 Eynelli	1 379	670	709
011 Yeşilyurt (B) (PTT) ...	2 405	1 066	1 339	011 Kavaklıgöl	297	134	163
Toplam - Total	21 644	10 138	11 506	012 Kavlaktepe (Bulduruç)	437	217	220
2 Kemerhisar Bucağı				013 Kızılören (Kızılviran)	389	171	218
000 Kemerhisar				014 Kocapınar	497	246	251
(BM) (B) (PTT)	5 765	2 830	2 935	015 Mahmatlı	636	308	328
001 Badak	383	186	197	016 Orhaniye	299	136	163
002 Bahçeli (B) (PTT)	3 335	1 793	1 542	017 Örenköy	177	82	95
003 Bereket	460	244	216	018 Sulucaova	590	285	305
004 Emen				019 Üçkapılı			
(Emen Çiftliği)	134	59	75	(Üçkapılıyeniköy)	523	276	247
005 Gökbeş	867	401	466	020 Yelalan	939	454	485
006 Halaç	562	283	279	021 Yeniköy			
007 Havuzlu (Barayun) ...	503	258	245	(Üskülyeniköy)	729	342	387
008 Karacaören				Toplam - Total	15 035	7 238	7 797
(Karacaviran)	365	187	178	Bucak ve Köyler Toplamı	15 035	7 238	7 797
009 Karamahmut	232	111	121	Çamardı İlçesi Toplamı	17 744	8 630	9 114
010 Kavuklu	583	289	294				
011 Kaynarca	350	170	180	04 Ortaköy İlçesi			
012 Kılavuz	1 043	462	581	Şehir	3 562	1 796	1 766
013 Kızılkapı	184	83	101				
014 Kürkçü	421	196	225	0 Merkez Bucağı			
015 Postalı (Barastol)	981	427	554	001 Akpınar (Aflak)	871	376	495
016 Seslikaya (Narazan) ...	304	127	177	002 Bozkır	1 113	503	610
Toplam - Total	16 472	8 106	8 366	003 Camızlık	416	197	219
Bucak ve Köyler Toplamı	46 367	22 103	24 264	004 Çiftevi	1 396	641	755
Bor İlçesi Toplamı	62 078	30 062	32 016	005 Devedamı	1 064	490	574
				006 Gökkaya			
03 Çamardı İlçesi				(Sinandıgökkaya)	858	398	460
Şehir	2 709	1 392	1 317	007 Gökler	527	250	277
0 Merkez Bucağı				008 Hacıahmetliçeltek			
001 Bademdere	2 307	1 147	1 160	(Çokyatan)	237	117	120
002 Bekçili	558	276	282	009 Hacıbrahimuşağı	639	307	332
003 Beynamazkışlacı				010 Hacımahmutuşağı	644	296	348
(Beyazkışlacı)	574	291	283	011 Harmandalı			
004 Burçköy	1 551	740	811	(Haremendeli)	1 549	716	833
005 Celaller	1 085	492	593	012 Hidirli	580	287	293
006 Çardack	425	192	233	013 Hocabeyli	479	229	250
007 Çukurbağ	712	345	367	014 Karapınar (İshaklı) ...	392	191	201
008 Demirkazı	362	160	202	015 Namlıkışla (Namlıkışla)	625	294	331
				016 Saralıalaca	1 425	575	850
				017 Seksenuşağı (Hacılar)	544	246	298

İlçe, Bucak ve Köy Muhtarlıkları itibariyle nüfus sayısı
Population by ilçe (District), Bucak (Sub-district) and Muhtarlık (Village)

Mevkiler Locality	Nüfus Population			Mevkiler Locality	Nüfus Population		
	Toplam Total	Erkek Male	Kadın Female		Toplam Total	Erkek Male	Kadın Female
018 Yukarıkabakulak	424	180	244	011 Hacıbekirli	313	162	151
Toplam - Total	13 783	6 293	7 490	012 Hasangazi	965	462	503
1 Balçı Bucağı				013 Hüsnüye	740	359	381
000 Balçı (Kürtmahmutlu)				014 İthanköy	392	164	228
(BM) (B) (PTT)	3 229	1 485	1 744	015 İmrahor (Mirehor) ...	475	224	251
001 Cumalı	895	387	508	016 Karacaören			
002 Çeçeli	521	245	276	(Karacaviran)	161	73	88
003 Çetin	1 284	552	732	017 Kolsuz	514	246	268
004 Durhasanlı	755	326	429	018 Ovacık	557	263	294
005 Kümbet (Abdallar) ...	615	252	363	019 Porsuk	750	358	392
006 Ozancık	1 518	724	794	020 Şeyhomerli (Şihömerli)	747	348	399
007 Pirli	396	161	235	021 Temneçukur	701	349	352
008 Reşadiye (Ziyaret) ...	193	78	115	022 Tepeköy	320	163	157
009 Sakarıgödeler	466	210	256	023 Toramançiftliği	289	140	149
010 Sarıkaraman	1 513	711	802	024 Yeni yıldız (Burna)	820	368	452
011 Satansarı	671	312	359	Toplam - Total	16 878	8 036	8 842
Toplam - Total	12 056	5 443	6 613	1 Çiftehane Bucağı			
Bucak ve Köyler Toplamı	25 839	11 736	14 103	000 Alihoca (BM)	1 107	534	573
Ortaköy İlçesi Toplamı	29 401	13 532	15 869	001 Ardıçlı	439	235	204
05 Ulukışla İlçesi				002 Çanakçı	355	153	202
Şehir	6 716	3 665	3 051	003 Çifteköy	406	208	198
0 Merkez Bucağı				004 Çiftehane (PTT)	1 329	563	766
001 Aktoprak (Kılan)	1 647	785	862	005 Elmalı	759	375	384
002 Altay	434	196	238	006 Horoz	558	298	260
003 Başmakçı	516	245	271	007 Katrancı	204	99	105
004 Bayağıl	830	394	436	008 Koçak	667	342	325
005 Darboğaz (B) (PTT) ...	2 355	1 170	1 185	009 Kozluca	225	92	133
006 Eminlik (PTT)	900	433	467	010 Maden	399	201	198
007 Emirler	842	384	458	011 Tabaklı	272	127	145
008 Gedelli	538	252	286	012 Ünlükaya (Muradı) ...	515	258	257
009 Gümüşköy	410	185	225	Toplam - Total	7 235	3 485	3 750
010 Güneyköy	662	313	349	Bucak ve Köyler Toplamı	24 113	11 521	12 592
				Ulukışla İlçesi Toplamı	30 829	15 186	15 643
				İl Toplamı	408 441	197 665	210 776

İli
Province of : **52 ORDU**

İlçeler itibariyle şehir ve köy nüfusları, yüzölçümü ve nüfus yoğunluğu
City and village population, area, and density by "ilçe" (District)

İlçeler Districts	Toplam Total			Şehirler nüfusu City population (1)			Köyler nüfusu Village population (2)			Yüz ölçümü Area (km ²) (3)	Nüfus Yoğun- luğu Density (4)
	Toplam Total	Erkek Male	Kadın Female	Toplam Total	Erkek Male	Kadın Female	Toplam Total	Erkek Male	Kadın Female		
Toplam — Total	608 721	298 842	309 879	118 041	63 387	54 654	490 680	235 455	255 225	6 001	101
00 Merkez İlçe Province center	115 787	58 394	57 393	38 483	21 300	17 183	77 304	37 094	40 210	766	151
01 Akkuş	43 686	21 648	22 038	1 949	1 033	916	41 737	20 615	21 122	666	65
02 Aybastı	35 703	17 408	18 295	10 823	5 438	5 385	24 880	11 970	12 910	508	70
03 Fatsa	93 330	45 850	47 480	14 266	7 698	6 568	79 064	38 152	40 912	570	163
04 Gökçöy	45 515	22 413	23 102	7 546	4 020	3 526	37 969	18 393	19 576	512	88
05 Korgan	26 031	12 966	13 065	7 950	4 148	3 802	18 081	8 818	9 263	206	126
06 Kumru	28 992	13 704	15 288	3 977	1 973	2 004	25 015	11 731	13 284	344	84
07 Mesudiye	35 452	16 804	18 648	3 376	1 754	1 622	32 076	15 050	17 026	1 180	30
08 Perşembe	44 022	21 057	22 965	6 312	3 630	2 682	37 710	17 427	20 283	226	195
09 Ulubey	33 767	16 139	17 628	3 911	1 957	1 954	29 856	14 182	15 674	283	119
10 Ünye	106 436	52 459	53 977	19 448	10 436	9 012	86 988	42 023	44 965	740	143

- (1) Şehir : İl ve ilçe merkezlerinin belediye sınırları içinde kalan alan.
(2) Köy : İl ve ilçe merkezlerinin belediye sınırları dışında kalan Bucak ile Köy Muhtarlıkları.
(3) Yüzölçümüne göller dahil değildir.
(4) Bir kilometrekareye düşen nüfus.

- (1) City : Area within the municipal boundaries of Province and District centers.
(2) Village : Sub-district or Muhtarlık outside the municipal boundaries of Province and District centers.
(3) Lake surfaces are excluded.
(4) Population per square kilometer.

Nüfus grupları itibariyle Köyler sayısı ve nüfus toplamaları
Number of villages and total
of their inhabitants by population group

Nüfus grupları Population group	Köy sayısı Number of villages	Nüfus toplamı Total population		
		Toplam Total	Erkek Male	Kadın Female
Toplam — Total	534	490 680	235 455	255 225
0 — 50	2	74	41	33
51 — 100	1	78	40	38
101 — 150	8	994	466	528
151 — 200	16	2 861	1 313	1 548
201 — 250	21	4 671	2 211	2 460
251 — 300	15	4 210	1 998	2 212
301 — 400	41	14 190	6 622	7 568
401 — 500	53	24 034	11 587	12 447
501 — 750	97	60 711	28 776	31 935
751 — 1000	80	70 064	33 567	36 497
1001 — 1250	81	91 222	43 260	47 962
1251 — 1500	47	63 550	30 648	32 902
1501 — 1750	21	33 316	15 943	17 373
1751 — 2000	19	35 728	16 827	18 901
2001 — 2250	17	35 848	17 633	18 215
2251 — 2500	6	14 066	7 001	7 065
2501 — 2750	3	7 985	3 915	4 070
2751 — 3000	—	—	—	—
3001 — 3250	3	9 350	4 783	4 567
3251 +	3	17 728	8 824	8 904

- (1) Köy : İl ve ilçe merkezlerinin belediye sınırları dışında kalan Bucak ile Köy Muhtarlıkları.

- (1) Village : Sub-district or muhtarlık outside the municipal boundaries of Province and District centers.

İlçe, Bucak ve Köy Muhtarlıkları itibariyle nüfus sayısı
Population by İlçe (District), Bucak (Sub-district) and Muhtarlık (Village)

Mevkiler Locality	Nüfus Population			Mevkiler Locality	Nüfus Population		
	Toplam Total	Erkek Male	Kadın Female		Toplam Total	Erkek Male	Kadın Female
00 Merkez İlcesi				042 Yağızlı	734	337	397
Şehir	38 483	21 300	17 183	043 Yaraşlı	932	469	463
0 Merkez Bucacı				044 Yukarıtepe (<i>Tepeyibala</i>)	1 392	680	712
001 Akçatepe	774	398	376	045 Zafer	821	379	442
002 Alınca	1 389	751	638	Toplam - Total	46 320	22 151	24 169
003 Alibey (PTT)	1 801	826	975	1 Kabadüz Bucacı			
004 Alisayvanlı	245	125	120	000 Kabadüz (B.M.) (PTT)	1 197	610	587
005 Ambarcılı	731	354	377	001 Akgüney	483	254	229
006 Atakköy	199	100	99	002 Bahariye	563	275	288
007 Ayrılık	1 041	440	601	003 Başköy (<i>Cağnos</i>)	1 012	466	546
008 Boztepe	1 536	750	786	004 Bayramlı	1 214	567	647
009 Burhanettin	422	207	215	005 Gerece	1 291	584	707
010 Erenli (<i>Mahmutören</i>)	2 056	980	1 076	006 Gümüşköy	346	176	170
011 Eskisayaca				007 Hacılar	989	498	491
(<i>Ebülhayırsayaca</i>)	1 216	527	689	008 Harami	1 110	522	588
012 Eyüplü	1 315	599	716	009 Karaağaç	901	405	496
013 Gökömer	1 222	595	627	010 Karakiraz	1 441	669	772
014 Gönören (<i>Fermudetepe</i>)	2 072	959	1 113	011 Kirazdere	709	340	369
015 Hoşköy	606	289	317	012 Kuyulu	941	448	493
016 Hürriyet	502	262	240	013 Musakırık	1 134	608	526
017 Işıklı (<i>Batamı</i>)	1 064	498	566	014 Yeşilyurt (<i>Artık</i>)	1 141	549	592
018 Karaoluk	1 179	535	644	015 Yukarıkirazdere	493	230	263
019 Karapınar	870	419	451	Toplam - Total	14 965	7 201	7 764
020 Kayabaşı	1 021	499	522	2 Uzunisa Bucacı			
021 Kestane	1 763	834	929	000 Uzunisa (B M) (PTT)	485	220	265
022 Kısacık	636	295	341	001 Akkese	692	334	358
023 Kızılhisar	1 067	535	532	002 Alembey	407	201	206
024 Kurtuluş	445	218	227	003 Altınyurt	1 017	466	551
025 Mustafalı	1 212	577	635	004 Arapköy	833	384	449
026 Mübarek	1 018	518	500	005 Artıklı	475	220	255
027 Oğmaca	906	441	465	006 Bayadı (PTT)	1 909	844	1 065
028 Orhaniye	305	137	168	007 Çavuşlar	850	403	447
029 Osmaniye	705	336	369	008 Dedeli	468	230	238
030 Öceli	1 996	941	1 055	009 Delikkaya	1 123	517	606
031 Sağırhı	332	146	186	010 Eskipazar	321	146	175
032 Saraycık (B) (PTT)	3 240	1 623	1 617	011 Hatıplı	360	152	208
033 Şahincili	1 849	956	893	012 Karacaömer	945	547	398
034 Şennköy	159	73	86	013 Kayadibi	985	548	437
035 Şenocak	443	215	228	014 Kovancı	433	235	198
036 Tatlıca (<i>Ebülhayırtepe</i>)	862	399	463	015 Kökenli (<i>Menşa</i>)	1 179	659	520
037 Terzili	491	224	267	016 Övündük (<i>Senaiye</i>)	135	74	61
038 Tikence	642	281	361	017 Teyneli	1 809	823	986
039 Topluca (<i>Büben</i>)	983	461	522	018 Yemişli	982	460	522
040 Turnasuyu	1 418	637	781	019 Yıldızlı (<i>Pehelli</i>)	611	279	332
041 Uzunmusa (PTT)	708	326	382	Toplam - Total	16 019	7 742	8 277

İlçe, Bucak ve Köy Muhtarlıkları itibarıyla nüfus sayısı
Population by İlçe (District), Bucak (Sub-district) and Muhtarlık (Village)

Mevkiler Locality	Nüfus Population			Mevkiler Locality	Nüfus Population		
	Toplam Total	Erkek Male	Kadın Female		Toplam Total	Erkek Male	Kadın Female
Bucak ve Köyler Toplamı	77 304	37 094	40 210	038 Yeniköy	964	484	480
Merkez İlçesi Toplamı	115 787	58 394	57 393	039 Yeşilköy (Fartana) (Alanıçı)	366	178	188
01 Akkuş İlçesi				040 Yolbaşı (Kömran)	1 130	529	601
Şehir	1 949	1 033	916	Toplam - Total	41 737	20 615	21 122
0 Merkez Bucacı				Bucak ve Köyler Toplamı	41 737	20 615	21 122
001 Alanköy	884	432	452	Akkuş İlçesi Toplamı ...	43 686	21 648	22 038
002 Ambargürgen	739	358	381	02 Aybastı İlçesi			
003 Ceyhanlı	450	215	235	Şehir	10 823	5 438	5 385
004 Çaldere	1 615	799	816	0 Merkez Bucacı			
005 Çamalan	1 340	648	692	001 Alacalar (Sevdas)	2 645	1 391	1 254
006 Çamlıca	225	123	102	002 Alakent (B) (PTT)	4 811	2 399	2 412
007 Çavdar	686	347	339	003 Ardıç (Alpagöz)	729	331	398
008 Çayıralan	2 441	1 203	1 238	004 Belen	677	322	355
009 Çökek	637	336	301	005 Beşdam	606	290	316
010 Çukur	531	295	236	006 Beylerli	1 111	546	565
011 Dağyolu (Eldirtti)	1 227	619	608	007 Eceli	468	215	253
012 Damyeri (Tamyeri) ...	2 131	1 103	1 028	008 Elbeyi	1 809	869	940
013 Dereköy	1 490	734	756	009 Hisarcık	574	282	292
014 Düğencili	1 553	752	801	010 Hoşkadem	443	199	244
015 Gedikli	876	422	454	011 Kabataş (Karay) (PTT)	1 162	555	607
016 Gökçebayır (Tifi)	1 887	934	953	012 Kuz	664	316	348
017 Gürgenliyatık	537	270	267	013 Özyurt (Sebiçukur) ...	691	346	345
018 Haliluşağı	1 598	797	801	014 Pelitözü	2 094	1 006	1 088
019 Kabakulak	744	358	386	015 Sarıyar (Borta)	940	400	540
020 Karaçal	2 079	1 004	1 075	016 Sefalık	1 147	519	628
021 Kargı	667	344	323	017 Toygar	1 028	470	558
022 Kemikgeriş	292	143	149	018 Uzundere (Liftikar) ...	1 233	569	664
023 Ketendere	535	258	277	019 Yeniceli (Kürdü)	502	226	276
024 Kızılelma	1 840	907	933	020 Zaferimilli	1 546	719	827
025 Koşçuvaz	708	375	333	Toplam - Total	24 880	11 970	12 910
026 Kurtbuğaz	1 332	664	668	Bucak ve Köyler Toplamı	24 880	11 970	12 910
027 Kuşçulu	485	229	256	Aybastı İlçesi Toplamı	35 703	17 408	18 295
028 Kuzköy	2 096	1 042	1 054	03 Fatsa İlçesi			
029 Külekçili	353	164	189	Şehir	14 266	7 698	6 568
030 Meyvalı (Damuz)	442	213	229				
031 Ormancık (Kemah) ...	776	364	412				
032 Ortabölme	1 211	581	630				
033 Salman (PTT)	1 447	748	699				
034 Seferli	2 002	941	1 061				
035 Şahin	358	183	175				
036 Taşoluk	409	208	201				
037 Tuzak	654	311	343				

İlçe, Bucak ve Köy Muhtarlıkları itibariyle nüfus sayısı

Population by İlçe (District), Bucak (Sub-district) and Muhtarlık (Village)

Mevkiler Locality	Nüfus Population			Mevkiler Locality	Nüfus Population		
	Toplam Total	Erkek Male	Kadın Female		Toplam Total	Erkek Male	Kadın Female
0 Merkez Bucacı				042 Yenikent (Çerkezdağı)	300	146	154
001 Akkaya	294	157	137	043 Yukarıardıç			
002 Arpalık	221	112	109	(Çaltımarulya)	916	435	481
003 Aşağıardıç				044 Yukarıbahçeler	464	237	227
(Aşağıçaltımur)	140	69	71	045 Yukarıtepe	846	390	456
004 Aşağıtepe	1 099	516	583	046 Yusufçu	419	204	215
005 Bacanak	160	76	84	Toplam - Total	37 550	17 870	19 680
006 Bahçeler				1 Bolaman Bucacı			
(Fatsagüzezi)	1 163	556	607	000 Bolman (Laleli) (B.M.)			
007 Beyceli (Miri)	1 045	495	550	(B) (PTT)	3 042	1 617	1 425
008 Bozdağı	282	126	156	001 Bağlarca (Zavi)	1 032	465	567
009 Bucaklı (Cacule)	296	143	153	002 Bozdoğan	559	260	299
010 Büyükköç (Biceikebir)	823	384	439	003 Buharı	848	410	438
011 Çatak (PTT)	2 018	1 011	1 007	004 Bülbül	219	102	117
012 Çömlekli (Kulpar)	337	147	190	005 Demirci	448	192	256
013 Çötelci	1 247	622	625	006 Eskiköy	2 373	1 203	1 170
014 Dağgüvezi				007 Hacıköy	603	303	300
(Sekeşgavezi)	1 432	711	721	008 Ilıca (B)	4 905	2 413	2 492
015 Duayeri	393	172	221	009 İnönü	370	155	215
016 Dügünlük	484	240	244	010 Kabakdağı	295	151	144
017 Eskikargıcak				011 Kayaca	536	251	285
(Karkucaktürk)	1 810	858	952	012 Kılavuzömer	387	175	212
018 Eskisayaca (Sayacatürk)	2 427	1 212	1 215	013 Kılıçlı	815	390	425
019 Evkaf	1 480	698	782	014 Konakbaşı	457	216	241
020 Geyikceli	1 231	562	669	015 Korucak (Kavraz)	1 507	701	806
021 Gölköy	531	249	282	016 Küpdüşen	573	273	300
022 Göller	1 748	825	923	017 Palazlı	524	241	283
023 Hamlık	220	109	111	018 Tayalı	745	336	409
024 Hıdırbeyli	145	67	78	019 Tepecik	1 318	617	701
025 Hoylu	184	75	109	020 Yalıköy (PTT)	2 192	1 259	933
026 Karahamza	1 548	684	864	021 Yassıbahçe	888	411	477
027 Karataş	194	100	94	022 Yavaş	1 170	558	612
028 Kayatepe (Mağdalı)	438	219	219	023 Yeniçurt	78	40	38
029 Kösebucağı	1 448	680	768	Toplam - Total	25 884	12 739	13 145
030 Kulak	837	412	425	2 Çamaş Bucacı			
031 Küçükköç (Biceisağır)	613	302	311	000 Ürmeli (B.M.) (PTT) ...	876	485	391
032 Meşebükü	1 321	647	674	001 Akköy	696	301	395
033 Oluklu (İregür)	780	379	401	002 Bahtiyarlar	1 403	695	708
034 Örencik (Geçtin) (PTT)	1 029	471	558	003 Budak	772	369	403
035 Salihli	1 517	701	816	004 Çavuşbaşı (Gemrik) ...	822	338	484
036 Saraytepesi	194	91	103	005 Danışman	737	344	393
037 Sudere (Sazcılar)	332	150	182	006 Edirli	538	249	289
038 Tahtabaş	193	76	117	007 Elmaköy	506	227	279
039 Yapraklı (Göregi)	1 092	497	595	008 Gümüşlü (Gerdengeç)	343	163	180
040 Yassıtaş	1 262	568	694	009 Hasancıkınarı	436	252	184
041 Yenikargıcak							
(Karkucakmuhaçir)	597	289	308				

İlçe, Bucak ve Köy Muhtarlıkları itibarıyla nüfus sayısı
Population by İlçe (District), Bucak (Sub-district) and Muhtarlık (Village)

Mevkiler Locality	Nüfus Population			Mevkiler Locality	Nüfus Population		
	Toplam Total	Erkek Male	Kadın Female		Toplam Total	Erkek Male	Kadın Female
010 Hisarbey	552	285	267	025 Özlü (<i>Şihman</i>)	1 274	611	663
011 Keçili	1 442	664	778	026 Süleymaniye	962	447	515
012 Kemalpaşa	1 188	600	588	027 Tepeköy	886	444	442
013 Saitler	396	194	202	028 Yuvapınar (<i>Küşadiye</i>)	354	162	192
014 Sakargeriş	2 085	985	1 100	Toplam - Total	37 969	18 393	19 576
015 Sarıyakup	1 015	467	548	Bucak ve Köyler Toplamı	37 969	18 393	19 576
016 Söken	410	168	242	Gölköy İlcesi Toplamı ...	45 515	22 413	23 102
017 Taşoluk	313	198	115	05 Korgan İlcesi			
018 Tepeli	239	109	130	Şehir	7 950	4 148	3 802
019 Uzunali	861	450	411	0 Merkez Bucağı			
Toplam - Total	15 630	7 543	8 087	001 Aşağıkozpınar (<i>Kozpınarsüfla</i>)	765	420	345
Bucak ve Köyler Toplamı	79 064	38 152	40 912	002 Belalan	840	476	364
Fatsa İlcesi Toplamı ...	93 330	45 850	47 480	003 Budak (<i>Hoy</i>)	1 312	752	560
04 Gölköy İlcesi				004 Büyükağcakese (<i>Keşdereğcakese</i>)	460	254	206
Şehir	7 546	4 020	3 526	005 Çamlı (<i>Geci</i>)	845	357	488
0 Merkez Bucağı				006 Çayıralan	2 264	1 075	1 189
001 Ahmetli	1 626	794	832	007 Çitlice	2 228	1 068	1 160
002 Akçalı (<i>Uzunpara</i>)	1 291	609	682	008 Duralı	342	159	183
003 Alanyurt	1 439	669	770	009 Koççuğaz	1 189	545	644
004 Aydoğan (PTT)	1 276	630	646	010 Tatarcık	528	255	273
005 Bayıralan (<i>Hülür</i>)	1 281	654	627	011 Tepealan	2 187	1 014	1 173
006 Bulut	474	231	243	012 Terzili	1 154	547	607
007 Cihadiye	661	273	388	013 Yeniköy	1 218	595	623
008 Çatak	1 121	572	549	014 Yeşilalan (<i>Kundan</i>) ...	1 384	660	724
009 Çetilli	866	458	408	015 Yukarıkozpınar (<i>Kozpınarıülya</i>)	674	326	348
010 Damarlı	1 372	683	689	016 Yukarıyaylacık (<i>Batarülya</i>)	691	315	376
011 Direkli (<i>Tazvara</i>)	1 012	439	573	Toplam - Total	18 081	8 818	9 263
012 Emirler	1 270	577	693	Bucak ve Köyler Toplamı	18 081	8 818	9 263
013 Gürgentepe (<i>Akmescit</i>) (B) (PTT)	8 012	4 012	4 000	Korgan İlcesi Toplamı ...	26 031	12 966	13 065
014 Haruniye	476	253	223	06 Kumru İlcesi			
015 Işıktepe (<i>Nari</i>)	2 144	1 064	1 080	Şehir	3 977	1 973	2 004
016 İçkaya (<i>Gelindir</i>)	914	418	496				
017 Kaleköy	987	431	556				
018 Karahasan	1 993	953	1 040				
019 Kızılcahasan	131	51	80				
020 Kızıltoprak	1 098	540	558				
021 Kozören	1 455	680	775				
022 Mahmudiye	2 235	1 071	1 164				
023 Muratcık (<i>Zevli</i>)	847	425	422				
024 Okçabel	512	242	270				

İlçe, Bucak ve Köy Muhtarlıkları itibariyle nüfus sayısı
Population by İlçe (District), Bucak (Sub-district) and Muhtarlık (Village)

Mevkiler Locality	Nüfus Population			Mevkiler Locality	Nüfus Population		
	Toplam Total	Erkek Male	Kadın Female		Toplam Total	Erkek Male	Kadın Female
0 Merkez Bucağı				07 Mesudiye İlcesi			
001 Akçadere (<i>Küşnûvak</i>)	491	235	256				
002 Aşağıdamlalı (<i>Aşağıfizme</i>)	1 994	913	1 081	Şehir	3 376	1 754	1 622
003 Ayvalı (<i>Kömerik</i>)	966	438	528	0 Merkez Bucağı			
004 Balı	759	346	413	001 Alanköy	159	66	93
005 Çatılı (<i>Tevkür</i>)	1 365	637	728	002 Arıkmusa	612	281	331
006 Derbent	575	279	296	003 Arpaalan	572	269	303
007 Duman	371	179	192	004 Aşağıgökçe (<i>Aşağıfaldaca</i>)	206	78	128
008 Esence (<i>Pencik</i>)	712	319	393	005 Balıklı	276	128	148
009 Eskiakçaalan (<i>Ağcaalan Türk</i>)	1 160	560	600	006 Bayraklı	284	122	162
010 Eskiçokdeğirmen (<i>Çokdeğirmen Türk</i>)	1 309	632	677	007 Beşbiyık (<i>Mismilon</i>)	524	238	286
011 Eskidivan (<i>Divan Türk</i>)	1 234	595	639	008 Beyseki	302	132	170
012 Eskiergen (<i>Ergentürk</i>)	1 685	847	838	009 Çaltepe (<i>Herüse</i>)	629	280	349
013 Gökçeli	323	148	175	010 Çardaklı (<i>Afan</i>)	850	384	466
014 Güneycik	865	375	490	011 Çavdar	900	429	471
015 Kadıncık	745	352	393	012 Çerçi	102	46	56
016 Karaağaç	714	342	372	013 Çitliksarıca	438	211	227
017 Karacalar	480	249	231	014 Darıca (<i>Eskidir</i>)	257	99	158
018 Konaklı (<i>Konaş</i>)	694	348	346	015 Dayılı	938	430	508
019 Kovancılı	538	246	292	016 Doğançam (<i>İstavri</i>)	277	142	135
020 Kurtuluş	979	464	515	017 Erik	321	154	167
021 Küçükakçakese (<i>Serkeşağcakese</i>)	713	339	374	018 Esatlı	624	315	309
022 Ortaca (<i>Gebekse</i>)	936	455	481	019 Göçbeyi	324	168	156
023 Ortaçokdeğirmen (<i>Çokdeğirmenabaza</i>)	266	112	154	020 Güneyce (<i>Keykuş</i>)	656	318	338
024 Tekke	422	192	230	021 Güvenli (<i>Busay</i>)	574	279	295
025 Yalnızdam (<i>Nefsiserkeş</i>)	1 273	579	694	022 Güzle (<i>Lağus</i>)	814	387	427
026 Yeniakçalan (<i>Ağcaalanmuhacir</i>)	604	260	344	023 Herközü	301	136	165
027 Yeniçokdeğirmen (<i>Çokdeğirmenmuhacir</i>)	225	99	126	024 Işıar	615	266	349
028 Yenidivan (<i>Divanmuhacir</i>)	632	293	339	025 Kaleköy	236	109	127
029 Yeniergen (<i>Ergenmuhacir</i>)	325	136	189	026 Karabayır	229	110	119
030 Yukarıdamlalı (<i>Yukarıfizme</i>)	1 660	762	898	027 Karacaören (<i>Karacaveran</i>)	373	156	217
Toplam - Total	25 015	11 731	13 284	028 Kışlacık	433	191	242
Bucak ve Köyler Toplamı	25 015	11 731	13 284	029 Konacık (<i>Başağrı</i>)	176	78	98
Kumru İlcesi Toplamı...	28 992	13 704	15 288	030 Musalı	550	248	302
				031 Sarıca (<i>Kafisarıca</i>)	154	59	95
				032 Türkköyü	225	103	122
				033 Üçyol (<i>Parçi</i>)	1 572	753	819
				034 Yardere (<i>Manul</i>)	204	99	105
				035 Yavşan	367	167	200
				036 Yeşilçit (<i>Yastura</i>)	840	409	431
				037 Yukarıgökçe (<i>Yukarıfaldaca</i>)	333	148	185
				038 Yuvalı (<i>Karamerek</i>)	228	118	110
				Toplam - Total	17 475	8 106	9 369

İlçe, Bucak ve Köy Muhtarlıkları itibarıyla nüfus sayısı
Population by İlçe (District), Bucak (Sub-district) and Muhtarlık (Village)

Mevkiler Locality	Nüfus Population			Mevkiler Locality	Nüfus Population		
	Toplam Total	Erkek Male	Kadın Female		Toplam Total	Erkek Male	Kadın Female
1 Topçam (Gebeme) Bucacı				004 Bolatlı	1 258	615	643
000 Topçam (Gebeme)				005 Beyli	1 828	856	972
(B.M.) (PTT)	782	370	412	006 Boğazcık (Ferneke)	889	400	489
001 Abdili (Avdulu)	243	107	136	007 Çamarası			
002 Akkırık	780	381	399	(Şebarmaaselimiye) ...	1 156	555	601
003 Arıcılar (Foruhculu) ...	349	159	190	008 Çandır	1 091	482	609
004 Aşıklı	313	142	171	009 Çaytepe	1 207	541	666
005 Bakırköy (Hatunveren)	1 098	500	598	010 Çerli	1 185	520	665
006 Birebir	444	201	243	011 Doğanlı (PTT)	1 982	887	1 095
007 Çukuralan	495	207	288	012 Doğan	1 508	710	798
008 Darıcabaşı	371	170	201	013 Efirli	1 363	646	717
009 Derebaşı	280	143	137	014 Ekinciler			
010 Derinçay (Kotanı)	982	486	496	(Tepemaçağal)	1 035	495	540
011 Dursunlu (Fiyez)	269	121	148	015 Gündoğdu	38	22	16
012 Güzelce (Gergeçi)	644	296	348	016 İmeşli	743	359	384
013 İnalın	187	97	90	017 Kaleyaka	1 183	529	654
014 Karıca	649	296	353	018 Kazancı	1 009	486	523
015 Köşeköy	325	168	157	019 Kırılı	1 876	849	1 027
016 Mahmudiye (Gökçekilise)	964	428	536	020 Kovanlı (Kürze)	1 286	558	728
017 Ortalan	306	144	162	021 Kurtuluş (Sortu)	466	208	258
018 Özlükkent (Çeriçe) ...	424	198	226	022 Kutluca	975	444	531
Toplam - Total	9 905	4 614	5 291	023 Kuyluca	516	242	274
				024 Mersin	614	280	334
2 Yeşilce (Yavadı) Bucacı				025 Neneli	1 187	533	654
000 Yeşilce (Yavadı)				026 Okçulu	1 186	518	668
(B.M.) (B) (PTT)	2 267	1 236	1 031	027 Ortatepe	1 044	475	569
001 Armutkolu	368	151	217	028 Ramazan (Ramadan)	1 310	625	685
002 Beyağaç (Zile)	365	165	200	029 Saray	1 749	853	896
003 Celal	227	85	142	030 Selimiye	206	100	106
004 Gölpınar (Rösbene) ...	489	239	250	031 Sırakovancı	940	434	506
005 Sarıyayla (İspanasa) ...	225	111	114	032 Soğukpınar (Eledere)	1 860	863	997
006 Yağmurlar (Sülümü) ...	256	117	139	033 Şenyurt (PTT)	1 168	526	642
007 Yeveli	499	226	273	034 Tarlacık			
Toplam - Total	4 696	2 330	2 366	(Tekkemaçımenli)	188	77	111
				035 Töngeldüzü	112	51	61
Bucak ve Köyler Toplamı	32 076	15 050	17 026	036 Yarı	1 175	568	607
				037 Yeniöz (Husuban)	36	19	17
Mesudiye İlçesi Toplamı	35 452	16 804	18 648	038 Yumrutaş	894	401	493
				Toplam - Total	37 710	17 427	20 283
08 Perşembe İlçesi				Bucak ve Köyler Toplamı	37 710	17 427	20 283
Şehir	6 312	3 630	2 682	Perşembe İlçesi Toplamı	44 022	21 057	22 965
0 Merkez Bucacı				09 Utubey İlçesi			
001 Anaç	945	446	499	Şehir	3 911	1 957	1 954
002 Aziziye	216	106	110				
003 Bademli	286	148	138				

İlçe, Bucak ve Köy Muhtarlıkları itibarıyla nüfus sayısı
Population by İlçe (District), Bucak (Sub-district) and Muhtarlık (Village)

Mevkiler Locality	Nüfus Population			Mevkiler Locality	Nüfus Population		
	Toplam Total	Erkek Male	Kadın Female		Toplam Total	Erkek Male	Kadın Female
0 Merkez Bucacı				002 Aydıntepe (<i>Zembek</i>) ...	1 875	887	988
001 Akoluk (<i>Katrköy</i>)	906	414	492	003 Ballık	541	247	294
002 Akpınar (PTT)	776	357	419	004 Başköy	470	234	236
003 Aşalıkızılın (<i>Kızılılya</i>)	1 346	633	713	005 Çakmak	223	112	111
004 Aydınlar (<i>Meşayih</i>) ...	867	420	447	006 Çatak	1 373	673	700
005 Belenyurt (<i>Dargıca</i>) ...	1 097	568	529	007 Çatalpınar	546	262	284
006 Cevizlik	465	229	236	008 Çataltepe	118	53	65
007 Çubuklu	664	350	314	009 Çiğdem	747	357	390
008 Dikenlice	1 257	621	636	010 Denizbükü	350	177	173
009 Doğlu	683	309	374	011 Denizbükünalçı	378	189	189
010 Durak	1 517	698	819	012 Döşemedibi	200	102	98
011 Elmaçukuru	461	224	237	013 Elmalık	314	143	171
012 Eymür	1 180	532	648	014 Erenyurt (<i>Fartıl</i>)	2 612	1 217	1 395
013 Fındıklı	772	327	445	015 Eskikızılçakese (<i>Çöreğikızılçakese</i>)	689	296	393
014 Güzelyurt (<i>Suayip</i>) ...	732	348	384	016 Göbü	1 097	555	542
015 Hocaoğlu	724	357	367	017 Göbünalçı	1 342	649	693
016 Kadıncık	830	376	454	018 Gölcügez	804	389	415
017 Kardeşler (<i>Sevdeş</i>)	971	479	492	019 Gölevi	704	351	353
018 Kıranyağmur	464	218	246	020 Gürecili	204	92	112
019 Kirezlik	783	374	409	021 Günpınarı (<i>Şehriman</i>)	588	279	309
020 Koşaca	1 054	455	599	022 Hızırbaşığınlük	173	85	88
021 Kumanlar	405	207	198	023 Hızırbaşıkumarlı	205	102	103
022 Kumrulu	405	184	221	024 İncirli	1 936	928	1 008
023 Ohtamış (PTT)	2 728	1 307	1 421	025 İstiklal	944	462	482
024 Oyumgürgen	588	271	317	026 Kadılar	684	327	357
025 Ören	1 067	533	534	027 Kaleköy	643	294	349
026 Refahiye (<i>Köröküz</i>) ...	464	220	244	028 Kaledibi	1 034	497	537
027 Şeyhler	1 207	585	622	029 Keşküy	1 143	547	596
028 Uzunmahmut	1 358	650	708	030 Kurna	1 911	899	1 012
029 Yenisayaca (<i>Fermudesayaca</i>) (PTT)	2 132	1 024	1 108	031 Kuşçulu	1 004	467	537
030 Yolbaşı (<i>Bahattin</i>)	542	239	303	032 Kuşdoğan (<i>Kuşluğan</i>)	386	198	188
031 Yukarıkızılın (<i>Kızılınsüfla</i>)	1 411	673	738	033 Nadırlı	188	87	101
Toplam - Total	29 856	14 182	15 674	034 Nuriye	389	181	208
Bucak ve Köyler Toplamı	29 856	14 182	15 674	035 Saraycık	1 230	575	655
Ulubey İlçesi Toplamı	33 767	16 139	17 628	036 Sarıhalil	1 155	555	600
10 Ünye İlçesi				037 Saylan	1 554	716	838
Şehir	19 448	10 436	9 012	038 Serviler	886	425	461
0 Merkez Bucacı				039 Taflancık	487	228	259
001 Ağudere (<i>Ağudere</i>) ...	436	222	214	040 Tepeköy	153	71	82
				041 Üçpınar	538	239	299
				042 Yavi	1 558	742	816
				043 Yaylalı	111	55	56
				044 Yazkonağı (<i>Lahna</i>) ...	1 003	473	530
				045 Yiğitler	1 406	695	711
				046 Yüceler	1 080	508	572
				Toplam - Total	37 412	17 842	19 570

İli : 52 ORDU
Province of

İlçe, Bucak ve Köy Muhtarlıkları itibarıyla nüfus sayısı
Population by İlçe (District), Bucak (Sub-district) and Muhtarlık (Village)

Mevkiler Locality	Nüfus Population			Mevkiler Locality	Nüfus Population		
	Toplam Total	Erkek Male	Kadın Female		Toplam Total	Erkek Male	Kadın Female
1 Çaybaşı (Cilader) Bucacı				028 Tekkeköy	1 139	540	599
000 Çaybaşı (Cilader) (B.M.) (PTT)	2 079	1 003	1 076	Toplam - Total	31 197	15 198	15 999
001 Akbaba	795	381	414	2 Tekiraz Bucacı			
002 Bolluk	1 312	650	662	000 Tekkiraz (B.M.)	1 114	590	524
003 Derebaşı	690	335	355	001 Beylerce (Aliveran) ...	1 048	480	568
004 Devecik	1 598	809	789	002 Çayırılı (Havzıkara) ...	1 171	576	595
005 Dumantepe	523	267	256	003 Çınarcık (Kelas)	854	399	455
006 Düzmeşe	769	353	416	004 Dağköy	1 382	665	717
007 Eğribel	509	246	263	005 Dizdar	548	259	289
008 Göksu (Asak)	621	290	331	006 Düzçiftlik	430	218	212
009 Hacıalı	328	154	174	007 Ekincik	786	453	333
010 İçeribükü	657	329	328	008 Koruklu	855	439	416
011 İkizce (Lalelimabeyceli) (PTT)	2 018	1 099	919	009 Küçükgöl	405	215	190
012 Kapılı (Çingirt)	1 030	501	529	010 Meydan	1 278	747	531
013 Karlıtepe	1 193	576	617	011 Nurettin	1 345	621	724
014 Kaynarpınar (PTT) ...	1 514	746	768	012 Pelitliyatak	2 294	1 072	1 222
015 Kazımkarabekirpaşa ...	1 156	542	614	013 Sırma	666	328	338
016 Kiraztepe	776	362	414	014 Taşca	475	215	260
017 Kocaman	996	462	534	015 Uğurlu (Kavraz)	1 248	572	676
018 Köklük	1 120	547	573	016 Velibayraktar (Gnaghör)	530	235	295
019 Kurudere	1 261	560	701	017 Yağbasan	761	354	407
020 Kutluca (Kurtluca) ...	983	465	518	018 Yayıcı	512	229	283
021 Mollalı	942	479	463	019 Yenikızılcakese (Fenarizkızılcakese) ...	677	316	361
022 Söylemez	414	202	212	Toplam - Total	18 379	8 983	9 396
023 Şentepe	1 015	480	535	Bucak ve Köyler Toplamı	86 988	42 023	44 965
024 Taşkesiği	1 607	785	822	Ünye İlcesi Toplamı ...	106 436	52 459	53 977
025 Yağmurtepe (Göçet) ...	620	277	343	İl Toplamı	608 721	298 842	309 879
026 Yağdaş	464	215	249				
027 Yoğunuluk	3 068	1 543	1 525				

İlçeler itibariyle şehir ve köy nüfusları, yüzölçümü ve nüfus yoğunluğu
City and village population, area, and density by "ilçe" (District)

İlçeler Districts	Toplam Total			Şehirler nüfusu City population (1)			Köyler nüfusu Village population (2)			Yüz ölçümü Area (km ²) (3)	Nüfus Yoğun- luğu Density (4)
	Toplam Total	Erkek Male	Kadın Female	Toplam Total	Erkek Male	Kadın Female	Toplam Total	Erkek Male	Kadın Female		
Toplam — Total	315 700	150 099	165 601	72 714	38 085	34 629	242 986	112 014	130 972	3 920	80
00 Merkez İlçe Province center	129 087	63 895	65 192	30 532	16 738	13 794	98 555	47 157	51 398	437	295
01 Ardeşen	26 463	12 266	14 197	6 550	3 381	3 169	19 913	8 885	11 028	615	43
02 Çamlıhemşin	10 421	4 700	5 721	1 903	984	919	8 518	3 716	4 802	678	15
03 Çayeli	51 961	24 666	27 295	12 915	6 419	6 496	39 046	18 247	20 799	473	109
04 Fındıklı	14 085	6 991	7 094	4 120	2 224	1 896	9 965	4 767	5 198	409	34
05 İkizdere	19 210	8 265	10 945	2 770	1 352	1 418	16 440	6 913	9 527	898	21
06 Kalkandere	20 492	9 435	11 057	6 237	3 091	3 146	14 255	6 344	7 911	95	215
07 Pazar	43 981	19 881	24 100	7 687	3 896	3 791	36 294	15 985	20 309	315	139

- (1) Şehir : İl ve ilçe merkezlerinin belediye sınırları içinde kalan alan.
(2) Köy : İl ve İlçe merkezlerinin belediye sınırları dışında kalan Bucak ile Köy Muhtarlıkları.
(3) Yüzölçümüne göller dahil değildir.
(4) Bir kilometrekareye düşen nüfus.

- (1) City : Area within the municipal boundaries of Province and District centers.
(2) Village : Sub-district or Muhtarlık outside the municipal boundaries of Province and District centers.
(3) Lake surfaces are excluded.
(4) Population per square kilometer.

Nüfus grupları itibariyle Köyler sayısı ve nüfus toplamaları
Number of villages and total
of their inhabitants by population group

Nüfus grupları Population group	Köy sayısı Number of villages (1)	Nüfus toplamı Total population		
		Toplam Total	Erkek Male	Kadın Female
Toplam — Total	301	242 986	112 014	130 972
0 — 50	2	40	22	18
51 — 100	8	716	331	385
101 — 150	3	397	182	215
151 — 200	3	486	209	277
201 — 250	7	1 576	738	838
251 — 300	9	2 529	1 161	1 368
301 — 400	35	12 478	5 696	6 782
401 — 500	31	14 169	6 275	7 894
501 — 750	82	51 449	23 712	27 737
751 — 1000	50	43 996	20 159	23 837
1001 — 1250	30	33 293	15 209	18 084
1251 — 1500	17	23 239	10 351	12 888
1501 — 1750	7	11 174	5 226	5 948
1751 — 2000	5	9 112	4 349	4 763
2001 — 2250	2	4 046	1 963	2 083
2251 — 2500	2	4 703	2 446	2 257
2501 — 2750	2	5 315	2 272	3 043
2751 — 3000	2	5 854	2 855	2 999
3001 — 3250	—	—	—	—
3251 +	4	18 414	8 858	9 556

- (1) Köy : İl ve ilçe merkezlerinin belediye sınırları dışında kalan Bucak ile Köy Muhtarlıkları.

- (1) Village : Sub-district or muhtarlık outside the municipal boundaries of Province and District centers.

İlçe, Bucak ve Köy Muhtarlıkları itibariyle nüfus sayısı
Population by İlçe (District), Bucak (Sub-district) and Muhtarlık (Village)

Mevkiler Locality	Nüfus Population			Mevkiler Locality	Nüfus Population		
	Toplam Total	Erkek Male	Kadın Female		Toplam Total	Erkek Male	Kadın Female
00 Merkez İlcesi				041 Tuğlalıtı	458	196	262
Şehir	30 532	16 738	13 794	042 Uzunköy	488	237	251
0 Merkez Bucacı				043 Üçkaya	639	322	317
001 Alipaşa (Seveloz)	548	262	286	044 Üzünlü (Eskisepeciler)	343	156	187
002 Ambarlar	1 369	706	663	045 Yemişlik	695	347	348
003 Azaklıhoca (PTT)	1 625	772	853	046 Yenigüzelnköy	637	290	347
004 Beştepe	677	312	365	047 Yeniselimiye (Yavuztepe)	523	252	271
005 Bildircin	505	240	265	048 Yiğitler (Tekkeköy) (PTT)	1 029	487	542
006 Camıdağı	938	404	534	049 Yolüstü (Tarıklar) ...	454	203	251
007 Çaycılar	689	323	366	050 Yolveren	221	96	125
008 Çiftkavak	859	440	419	051 Zincirliköprü	803	363	440
009 Çimenli	250	132	118	Toplam - Total	43 481	21 055	22 426
010 Derebaşı	958	462	496	1 Derepazarı Bucacı			
011 Dört Yol (PTT)	473	236	237	000 Derepazarı (B.M.) (B) (PTT)	4 222	1 951	2 271
012 Düzköy (Sinekli)	664	322	342	001 Bahattinpaşa	571	264	307
013 Elmalı	1 476	694	782	002 Bürücek (Hemdemoğlu)	325	184	141
014 Erenköy	491	246	245	003 Çakmakçılar	576	253	323
015 Gölgeci	529	241	288	004 Çeşme (Muskas) (PTT)	608	252	356
016 Güneşli	592	271	321	005 Çukurlu	881	401	480
017 Güzellköy	671	324	347	006 Esentepe	698	323	375
018 Karasu	1 073	521	552	007 Kirazdağı	853	393	460
019 Karayemiş	896	443	453	008 Maltepe	974	440	534
020 Kasarcılar	1 166	544	622	009 Sandıktaş	372	151	221
021 Kendirli (B) (PTT) ...	2 870	1 408	1 462	010 Uzunkaya	567	227	340
022 Kırklartepesi	1 063	492	571	011 Yanıktaş	297	146	151
023 Kireçhane	545	272	273	Toplam - Total	10 944	4 985	5 959
024 Kocatepe (Afici)	383	187	196	2 Gündoğdu Bucacı			
025 Kokulukaya	393	218	175	000 Hamidiye (B.M.) (B) (PTT)	4 401	2 258	2 143
026 Kömürcüler	2 037	1 030	1 007	001 Akarsu	717	362	355
027 Köprülü	1 020	482	538	002 Akpınar	1 647	784	863
028 Küçükköy	707	357	350	003 Aktaş	549	264	285
029 Küçükçayır (Küçükçayırköy)	556	291	265	004 Balıkçılar	1 001	471	530
030 Melek	505	236	269	005 Ketenli	740	345	395
031 Muradiye	2 411	1 318	1 093	006 Kurtuluş	431	218	213
032 Müderrisler (PTT)	638	316	322	007 Pekmezli	991	439	552
033 Ortapazar (PTT)	1 185	581	604	008 Söğütlü	511	237	274
034 Pazarköy (Mişana) (PTT)	1 505	711	794	009 Taşlık	946	434	512
035 Pehlivan taşı (PTT)	768	376	392	010 Taşpınar	606	284	322
036 Selimiye	837	444	393	011 Veliköy (PTT)	1 701	812	889
037 Soğukçeşme	396	174	222	012 Yenikale	412	174	238
038 Sütlüce	1 283	601	682	Toplam - Total	14 653	7 082	7 571
039 Taşköprü	837	370	467				
040 Topkaya (Filargoz) ...	803	347	456				

Province of
İlçe, Bucak ve Köy Muhtarlıkları itibariyle nüfus sayısı
Population by İlçe (District), Bucak (Sub-district) and Muhtarlık (Village)

Mevkiler Locality	Nüfus Population			Mevkiler Locality	Nüfus Population		
	Toplam Total	Erkek Male	Kadın Female		Toplam Total	Erkek Male	Kadın Female
3 Güneysu Bucağı				004 Bayırçık (<i>Yanva</i>)	536	243	293
000 Güneysu (<i>Hacavit</i>) (<i>Ulu</i> <i>camii</i>) (B.M.) (B) (PTT)	2 984	1 447	1 537	005 Beyazkaya (<i>Serapı</i>)	221	95	126
001 Adacami (<i>Kuniloz</i>) (PTT)	1 544	740	804	006 Doğanay (<i>Şangül</i>)	924	421	503
002 Dumankaya (<i>Pilihoz</i>)	620	290	330	007 Duygulu (<i>Telikçet</i>)	715	317	398
003 Güneli	700	329	371	008 Eskiarmutluk (<i>Armutlu</i>)	618	293	325
004 Gürgen	1 774	885	889	009 Gündoğan (<i>Mutafı</i>) ...	832	382	450
005 İslahiye (<i>Kanboz</i>)	1 408	692	716	010 Güney	332	142	190
006 Kibledağı	1 781	858	923	011 Işıklı (<i>Gare</i>) (PTT) ...	1 392	643	749
007 Kiremitköyü (<i>Kaluharaf</i>)	667	323	344	012 Köprüköy (<i>Temisvat</i>)	1 337	576	761
008 Ortaköy	1 018	447	571	013 Mangenez (<i>Nogaceni</i>)	357	164	193
009 Selamet	1 352	662	690	014 Ortaalan (<i>Ortaköy</i>) ...	1 180	525	655
010 Tepebaşı (<i>Singaz</i>)	485	216	269	015 Piriçlik (<i>Sifat</i>)	1 236	564	672
011 Yeniköy	396	204	192	016 Seslikaya (<i>Ağvan</i>)	1 630	702	928
012 Yenicami	966	457	509	017 Sinan	353	182	171
013 Yeşilköy (<i>Kataloz</i>)	1 161	546	615	018 Şenyurt	690	330	360
014 Yeşilyurt (<i>Cemizkoz</i>)	387	169	218	019 Tunca (<i>Dutha</i>)	1 446	624	822
015 Yüksekköy (<i>Zevenceni</i>)	964	463	501	020 Yamaçdere (<i>Bakoz</i>) ...	881	421	460
Toplam - Total	18 207	8 728	9 479	021 Yeni yol (<i>Öce</i>)	487	172	315
4 İyidere Bucağı				022 Yukarıdurak (<i>Zigamiülya</i>)	1 376	596	780
000 Fıçıtaş (<i>Petroz</i>) (B.M.) (B) (PTT)	6 006	2 854	3 152	023 Yurtsever	256	124	132
001 Büyükciftlik (PTT)	1 112	559	553	Toplam - Total	19 913	8 885	11 028
002 Çiftlik	972	445	527	Bucak ve Köyler Toplamı	19 913	8 885	11 028
003 Denizgören (<i>Kabakköy</i>)	573	271	302	Ardeşen İlçesi Toplamı	26 463	12 266	14 197
004 Kalecik	811	381	430	02 Çamlhemişin			
005 Köşklü	656	294	362	Şehir	1 903	984	919
006 Taşhane	404	183	221	0 Merkez Bucağı			
007 Yaylacılar	736	320	416	001 Aşağışimşirli (<i>Conottobra</i>)	560	270	290
Toplam - Total	11 270	5 307	5 963	002 Çat	99	53	46
Bucak ve Köyler Toplamı	98 555	47 157	51 398	003 Çayırüzü (<i>Guvant</i>) ...	859	393	466
Merkez İlçesi Toplamı	129 087	63 895	65 192	004 Dikkaya (<i>Makalisgirit</i>) (PTT)	1 315	574	741
01 Ardeşen				005 Güroluk (<i>Livikçakışlı</i>)	295	129	166
Şehir	6 550	3 381	3 169	006 Hisarcık (<i>Kaleioba</i>) ...	57	24	33
0 Merkez Bucağı				007 Kaplıca (<i>Holca</i>)	207	108	99
001 Akkaya (<i>Filergiyat</i>) ...	632	276	356	008 Köprübaşı (<i>Abişho</i>) ...	429	184	245
002 Armağan (<i>Salıncıköy</i>) ...	1 008	444	564	009 Meydan	219	122	97
003 Aşağıdurak (<i>Zigamisüfla</i>)	1 474	649	825	010 Murat (<i>Kömilö</i>)	491	194	297
				011 Ortaklar (<i>Hemşinbaşköy</i>)	135	81	54
				012 Ortayayla (<i>Hemşinortaköy</i>)	96	45	51

İlçe, Bucak ve Köy Muhtarlıkları itibariyle nüfus sayısı
Population by İlçe (District), Bucak (Sub-district) and Muhtarlık (Village)

Mevkiler Locality	Nüfus Population			Mevkiler Locality	Nüfus Population		
	Toplam Total	Erkek Male	Kadın Female		Toplam Total	Erkek Male	Kadın Female
013 Sıraköy (Hemşinaşağıköy)	98	45	53	021 Yamaç (Çıkaron)	1 854	897	957
014 Şenköy (Amokta)	139	47	92	022 Yanıkdağ (Fenaçı) ...	1 522	705	817
015 Şenyuva (Cinciva).....	555	234	321	023 Yenihisar	584	320	364
016 Topluca (Sano) (PTT)	1 380	626	754	Toplam - Total	23 720	11 082	12 638
017 Ülkü (Mollaveys) (PTT)	573	236	337	1 Büyükköy Bucağı			
018 Yaylaköy (Elevit)	9	9	—	000 Büyükköy (Leroz) (B.M.) (B) (PTT)	3 785	1 795	1 990
019 Yazlık (Varoş)	31	13	18	001 Armutlu (Hacili)	706	322	384
020 Yolkyı (Kuşiva)	472	142	330	002 Beşikçiler (Haytef) ...	394	192	202
021 Yukarışimşirli (Kismenmeliyor)	336	130	206	003 Çeşmeli	929	396	533
022 Zilkale (Kolona)	163	57	106	004 Derecik (Karadere) ...	747	363	384
Toplam - Total	8 518	3 716	4 802	005 Gürgenli (Partal)	991	486	505
Bucak ve Köyler Toplamı	8 518	3 716	4 802	006 Karaağaç (Raşot)	871	437	434
Çamluhemşin İlçesi Toplamı	10 421	4 700	5 721	007 Yıldızeli	519	278	241
03 Çayeli İlçesi				Toplam - Total	8 942	4 269	4 673
Şehir	12 915	6 419	6 496	2 Kaptanpaşa Bucağı			
Merkez Bucağı				000 Kaptanpaşa(B.M.)(PTT)	1 020	447	573
001 Abdullahhoca	384	166	218	001 Buzlupınar (Soğuksu)	1 118	501	617
002 Aşıklar (Asrıfos)	1 247	579	668	002 Çataldere (Harhunç) ...	673	301	372
003 Beyazsu (Palodya) (PTT)	841	431	410	003 Çukurluhoca (Babik)	872	397	475
004 Çilingir	742	336	406	004 İncesu (Magribudam)	169	87	82
005 Demirhisar (Perkam)	1 056	467	589	005 Ormancık (Çutins) ...	555	253	302
006 Erenler	1 083	530	553	006 Seslidere	401	189	212
007 Güzeltepe (Çeceva) ...	1 309	584	725	007 Uzundere (Pıraştan) ...	456	208	248
008 Haremtepe (Ceceva) ...	1 859	869	990	008 Yenice (Palhor)	491	222	269
009 İncesirt (Aytaroz)	1 194	572	622	009 Yeşiltepe (Tolonis) ...	629	291	338
010 Kemer	736	311	425	Toplam - Total	6 384	2 896	3 488
011 Kestanelik (Miloz) ...	314	153	161	Bucak ve Köyler Toplamı	39 046	18 247	20 799
012 Latifli	750	333	417	Çayeli İlçesi Toplamı ...	51 961	24 666	27 295
013 Madenli (Madenköy)	2 292	1 128	1 164	04 Fındıklı İlçesi			
014 Maltepe	646	282	364	Şehir	4 120	2 224	1 896
015 Musadağı (Arpık)	772	349	423	0 Merkez Bucağı			
016 Ortaköy (Makraş)	649	321	328	001 Arılı (Aşağıpishala) (PTT)	604	334	270
017 Sarısu (Mesavri)	956	450	506	002 Arslandere (Çukulit) (Abuhemşin)	397	191	206
018 Sefalı (Miloz)	671	312	359	003 Beydere (Süre)	573	301	272
019 Sirt	1 844	840	1 004	004 Çağlayan (Yukarıoba) (PTT) ...	833	405	428
020 Şirinköy	315	147	168				

İlçe, Bucak ve Köy Muhtarlıkları itibarıyla nüfus sayısı
Population by İlçe (District), Bucak (Sub-district) and Muhtarlık (Village)

Mevkiler Locality	Nüfus Population			Mevkiler Locality	Nüfus Population		
	Toplam Total	Erkek Male	Kadın Female		Toplam Total	Erkek Male	Kadın Female
005 Çınarlı (Çurceve)	873	410	463	022 Yağcılar	605	246	359
006 Derbent	664	295	369	023 Yerelma	499	200	299
007 Gürsu (Yukarıpishala)	463	231	232	024 Yetimhoca (Güvem) ...	123	54	69
008 Hara	322	161	161	Toplam - Total	12 407	5 274	7 133
009 İhlamurlu (Yukarızuğu)	711	344	367	1 Güneyce Bucağı			
010 Kıyıcık (Moshore)	323	153	170	000 Güneyce (B.M.) (B)			
011 Meyvalı (Çanpeti)	889	417	472	(PTT)	2 631	1 089	1 542
012 Saat	312	149	163	001 Cevizlik	502	203	299
013 Sulak (Aşağızuğu)	664	304	360	002 Şimşirli	900	347	553
014 Sümer (Sümle) (PTT)	1 245	562	683	Toplam - Total	4 033	1 639	2 394
015 Tepecik	389	169	220	Bucak ve Köyler Toplamı	16 440	6 913	9 527
016 Yaylacılar	278	129	149	İkizdere İlçesi Toplamı	19 210	8 265	10 945
017 Yeniköy	425	212	213	06 Kalkandere İlçesi			
Toplam - Total	9 965	4 767	5 198	Şehir	6 237	3 091	3 146
Bucak ve Köyler Toplamı	9 965	4 767	5 198	0 Merkez Bucağı			
Fındıklı İlçesi Toplamı	14 085	6 991	7 094	001 Çağlayan (Nandri) ...	1 071	469	602
05 İkizdere İlçesi				002 Çayırılı (Yukarı Silvan)	938	389	549
Şehir	2 770	1 352	1 418	003 Dilsizdağı (Taserik) ...	701	329	372
0 Merkez Bucağı				004 Dülgerli (Haşer)	1 075	447	628
001 Ayvalık	719	270	449	005 Fındıklı (Yakacık) ...	1 143	519	624
002 Ballı	387	206	181	006 Geçitli (Tivranoz)	510	236	274
003 Başköy (Cimilbaşköy)	333	138	195	007 Hurmalık	1 021	394	627
004 Bayır	1 053	432	621	008 İnci	889	421	468
005 Çamlık	682	282	400	009 İncirli (Hüseyinhoca) ...	602	249	353
006 Çataltepe	74	31	43	010 Kayabaşı (Andia)	328	135	193
007 Çiçekli (Çiçekliköseli)	100	38	62	011 Ormanlı (Patin)	877	415	462
008 Çiftköprü	280	142	138	012 Soğuksu	362	163	199
009 Demirkapu	1 331	583	748	013 Yeniköy	272	117	155
010 Dereköy (PT)	570	253	317	014 Yeniköy (Önalan-Ünalan)	837	400	437
011 Diktaş	93	44	49	015 Yeşilköy	461	209	252
012 Eskice	154	65	89	016 Yokuşlu (Aşağı Silvan)	764	345	419
013 Gölyayla	573	270	303	017 Yolbaşı (Saftar) (PTT)	2 009	933	1 076
014 Gürdere (İşkencedere)	979	407	572	018 Yumrutepe (Yumurtatepeköy)	395	174	221
015 İlçe	1 317	553	764	Toplam - Total	14 255	6 344	7 911
016 Meşeköy	474	185	289	Bucak ve Köyler Toplamı	14 255	6 344	7 911
017 Ortaköy (Cimilpaşaköy)	240	95	145	Kalkandere İlçesi			
018 Rüzgarlı	433	192	241	Toplamı	20 492	9 435	11 057
019 Sivrikaya	360	156	204				
020 Tozköy	701	297	404				
021 Tulumpınar	327	135	192				

İli : 53 RİZE
Province of

İlçe, Bucak ve Köy Muhtarlıkları itibariyle nüfus sayısı
Population by İlçe (District), Bucak (Sub-district) and Muhtarlık (Village)

Mevkiler Locality	Nüfus Population			Mevkiler Locality	Nüfus Population		
	Toplam Total	Erkek Male	Kadın Female		Toplam Total	Erkek Male	Kadın Female
07 Pazar İlcesi				030 Papatya	490	224	266
Şehir	7 687	3 896	3 791	031 Sessizdere (Papilat) ...	773	360	413
0 Merkez Bucacı				032 Sivrikale (Terduvat) ...	585	242	343
001 Akbucak (Melmanat)	629	326	303	033 Sivritepe (Sikevenivat)	321	151	170
002 Akmescit (Cacivat) ...	669	321	348	034 Subaşı (Haçapit).....	968	411	557
003 Aktaş (Hunar)	786	321	465	036 Suçatı (Apsa)	1 177	526	651
004 Aktepe (Kitat)	454	201	253	036 Şehitlik (Hako)	608	290	318
005 Alçılı (Hançkun)	763	360	403	037 Şendere	684	306	378
006 Balıkçı (Zekek)	521	254	267	038 Şentepe (Gulivat)	284	120	164
007 Başköy	887	387	500	039 Tektaş (Bakina)	1 411	458	953
008 Boğazlı (Cigetüre)	1 105	496	609	040 Tütüncüler (Talvat) ...	1 113	513	600
009 Bucak (Acaba)	382	182	200	041 Uğrak (Çingit)	409	164	245
010 Dağdibi (Sulet)	270	125	145	042 Yavuz (Nohlapsa)	649	305	344
011 Darılı (Aranaş)	417	185	232	043 Yemişli (İlastas)	929	414	515
012 Derebaşı (Sukita)	1 186	569	617	044 Yücehisar (Lango) ...	643	293	350
013 Derinsu (Zağnat)	480	221	259	Toplam - Total	29 780	13 234	16 546
014 Dernek (Kostanivat) ...	812	383	429	1 Ortaköy Bucacı			
015 Elmalık (Kuzika) (PTT)	951	455	496	000 Ortayayla (Zugaortaköy Hemşin) (B.M.) (B) (PTT)	2 684	1 183	1 501
016 Güney (Avramit)	765	323	442	001 Akyamaç (Tezina)	812	333	479
017 Gürgöze (Cabat)	297	129	168	002 Bilen (Tepan)	353	123	230
018 Hamidiye	677	319	358	003 Çamlıtepe (Nefsizuga)	330	131	199
019 Handağı (Dadivat)	335	140	195	004 Hilal (Sağırlı)	218	90	128
020 Hisarlı (Koskivat)	376	162	214	005 Kantarlı	448	198	250
021 Irmak (Mamakivat) ...	1 263	530	733	006 Levent	366	158	208
022 Kayağantaş	99	51	48	007 Nurluca (Sanova)	650	257	393
923 Kesikköprü (Hudisa)	1 134	523	611	008 Yaltkaya (Comno)	653	278	375
024 Kocaköprü (Hotri) ...	986	391	595	Toplam - Total	6 514	2 751	3 763
025 Kuzeyce (Sürmenat) ...	561	266	295	Bucak ve Köyler Toplamı	36 294	15 985	20 309
026 Merdivenli (Melyat) (PTT)	446	188	258	Pazar İlcesi Toplamı ...	43 981	19 881	24 100
027 Ocak (Sapo)	451	224	227	İl Toplamı	315 700	150 099	165 601
028 Ortayol (Meleskür) ...	538	204	334				
029 Örnek (Venek)	496	221	275				

Province of : 54 SAKARYA
İlçeler itibariyle şehir ve köy nüfusları, yüzölçümü ve nüfus yoğunluğu
City and village population, area, and density by "ilçe" (District)

İlçeler Districts	Toplam Total			Şehirler nüfusu City population (1)			Köyler nüfusu Village population (2)			Yüz ölçümü Area (km ²) (3)	Nüfus Yoğun- luğu Density (4)
	Toplam Total	Erkek Male	Kadın Female	Toplam Total	Erkek Male	Kadın Female	Toplam Total	Erkek Male	Kadın Female		
Toplam — Total	459 052	228 431	230 621	152 277	79 249	73 028	306 775	149 182	157 593	4 817	95
00 Merkez İlçe Province center	199 839	101 573	98 266	101 283	52 563	48 720	98 556	49 010	49 546	841	237
01 Akyazı	60 254	29 488	30 766	10 939	5 607	5 332	49 315	23 881	25 434	717	84
02 Geyve	57 307	28 174	29 133	7 235	3 739	3 496	50 072	24 435	25 637	1 390	41
03 Hendek	45 635	22 112	23 523	12 627	6 645	5 982	33 008	15 467	17 541	581	78
04 Karasu	60 385	29 046	31 339	10 198	5 320	4 878	50 187	23 726	26 461	788	76
05 Kaynarca	18 870	9 099	9 771	1 572	833	739	17 298	8 266	9 032	360	52
06 Sapanca	16 762	8 939	7 823	8 423	4 542	3 881	8 339	4 397	3 942	140	120

(1) Şehir : İl ve ilçe merkezlerinin belediye sınırları içinde kalan alan.

(2) Köy : İl ve İlçe merkezlerinin belediye sınırları dışında kalan Bucak ile Köy Muhtarlıkları.

(3) Yüzölçümüne göller dahil değildir.

(4) Bir kilometrekareye düşen nüfus.

(1) City : Area within the municipal boundaries of Province and District centers.

(2) Village : Sub-district or Muhtarlık outside the municipal boundaries of Province and District centers.

(3) Lake surfaces are excluded.

(4) Population per square kilometer.

Nüfus grupları itibariyle Köyler sayısı ve nüfus toplamı
Number of villages and total
of their inhabitants by population group

Nüfus grupları Population group	Köy sayısı Number of villages	Nüfus toplamı Total population		
		Toplam Total	Erkek Male	Kadın Female
Toplam — Total	488	306 775	149 182	157 593
0 — 50	4	49	25	24
51 — 100	5	403	194	209
101 — 150	22	2 821	1 410	1 411
151 — 200	27	4 676	2 221	2 455
201 — 250	42	9 302	4 569	4 733
251 — 300	40	11 153	5 396	5 757
301 — 400	73	25 641	12 172	13 469
401 — 500	65	29 133	14 017	15 116
501 — 750	105	63 490	30 452	33 038
751 — 1000	42	36 153	17 287	18 866
1001 — 1250	22	24 796	11 893	12 903
1251 — 1500	14	18 737	9 104	9 633
1501 — 1750	6	9 766	4 533	5 233
1751 — 2000	4	7 294	3 404	3 890
2001 — 2250	5	10 197	5 152	5 045
2251 — 2500	4	9 265	4 528	4 737
2501 — 2750	—	—	—	—
2751 — 3000	1	2 998	1 511	1 487
3001 — 3250	1	3 144	1 538	1 606
3251 +	6	37 757	19 776	17 981

(1) Köy : İl ve ilçe merkezlerinin belediye sınırları dışında kalan Bucak ile Köy Muhtarlıkları.

(1) Village : Sub-district or muhtarlık outside the municipal boundaries of Province and District centers.

İlçe, Bucak ve Köy Muhtarlıkları itibarıyla nüfus sayısı
Population by İlçe (District), Bucak (Sub-district) and Muhtarlık (Village)

Mevkiler Locality	Nüfus Population			Mevkiler Locality	Nüfus Population		
	Toplam Total	Erkek Male	Kadın Female		Toplam Total	Erkek Male	Kadın Female
00 Merkez İlcesi				042 İkizce			
Şehir	101 283	52 563	48 720	(Ekizce-Müslim)	762	367	395
0 Merkez Bucacı				043 İkizceosmaniye			
001 Abalı	807	395	412	(Ekizceosmaniye)	389	192	197
002 Acıemalılık	708	362	346	044 İlyaslar	426	196	230
003 Adliye	548	268	280	045 İmamlar	406	210	196
004 Ahmediye	241	123	118	046 Kamışlı	559	277	282
005 Akarca (İcadiye)	715	369	346	047 Karaabitler	736	379	357
006 Akçakamış	1 061	504	557	048 Karaköy	175	66	109
007 Alancuma	213	116	97	049 Karadere	677	313	364
008 Arifiye (B) (PTT)	6 268	3 884	2 384	050 Karakamış	723	375	348
009 Aşağıkirazcı	794	398	396	051 Karaman	375	185	190
010 Beşdeğirmen	287	142	145	052 Karapınar	346	160	186
011 Bileciler	413	216	197	053 Kasımlar	145	70	75
012 Budaklar (PTT)	1 175	564	611	054 Kavaklıorman	790	371	419
013 Büyükesence				055 Kayalarmenduhiye	791	401	390
(Büyüktersiye)	675	335	340	056 Kayalarreşitbey	413	194	219
014 Büyükhatipli	396	182	214	057 Kayrancık	648	305	343
015 Çaltıcak	564	276	288	058 Kemaliye	972	476	496
016 Çamyolu (Tepeimüslim)	372	172	200	059 Korucak (Hayrabat) ...	341	156	185
017 Çaybaşı (Türkçaybaşı)	222	100	122	060 Kömürlük	222	108	114
018 Çaybaşifuadiye	244	115	129	061 Köprübaşı (Trabzanlar)	369	178	191
019 Çaybaşiyeniköy	2 315	1 081	1 234	062 Kulaksız	675	338	337
020 Çaykışla	884	450	434	063 Kumbaşı	342	177	165
021 Çelebiler	180	88	92	064 Kurtbeyler	272	132	140
022 Çerçiler	137	62	75	065 Küçükesence			
023 Çökekler (PTT)	724	327	397	(Küçüktersiye)	635	311	324
024 Dağdibi	664	345	319	066 Küçükhataplı	240	119	121
025 Değirmendere	1 222	575	647	067 Mollaköyü	582	272	310
026 Doğançılar	340	153	187	068 Örentepe (Gümrüt) ...	387	194	193
027 Döğdüren	485	241	244	069 Poyrazlar	356	158	198
028 Ekinli (Çarkalütfiye) ...	877	437	440	070 Resulludivanı	510	244	266
029 Elmalı	370	184	186	071 Rüstemler	171	92	79
030 Emirler	211	119	92	072 Sarıcalar	463	230	233
031 Epçeler	278	141	137	073 Serdivan (B) (PTT) ...	9 855	4 960	4 895
032 Eranler (B)	8 192	4 171	4 021	074 Sofaklar	480	233	247
033 Göktepe	183	76	107	075 Süleymanbey	245	118	127
034 Güneşler	357	185	172	076 Şeyhköy	395	186	209
035 Hacıköy	476	236	240	077 Şükriye	120	61	59
036 Hacılar	561	265	296	078 Taşkısığı	529	275	254
037 Hacıramazanlar	295	131	164	079 Taşlık	1 015	493	522
038 Hanlı	879	435	444	080 Tavuklar (PTT)	1 379	663	716
039 Harmantepe	313	162	151	081 Turnaderre	484	238	246
040 Hasanbey	361	178	183	082 Yazılı (Çarkasamiye)	617	282	335
041 Horozlar	259	129	130	083 Yazlık	1 388	740	648
				084 Yukarıkirazca	485	234	251
				Toplam - Total	68 156	34 421	33 735

İlçe, Bucak ve Köy Muhtarlıkları itibariyle nüfus sayısı
Population by İlçe (District), Bucak (Sub-district) and Muhtarlık (Village)

Mevkiler Locality	Nüfus Population			Mevkiler Locality	Nüfus Population		
	Toplam Total	Erkek Male	Kadın Female		Toplam Total	Erkek Male	Kadın Female
1 Kazımpaşa Bucığı				027 Teberik	432	198	234
000 Kazımpaşa (BM) (PTT)	1 078	510	568	028 Tokat (<i>Tokatdere</i>)	209	101	108
001 Alandüzü	1 000	472	528	029 Tokmaktıdere	220	106	114
002 Aralık	816	394	422	030 Yeniköy			
003 Aşağıdereköy	654	355	299	(<i>Muhaciryeniköy</i>)	747	335	412
004 Beşevler (<i>Inamiye</i>)	603	291	312	Toplam - Total	22 016	10 553	11 463
005 Çubuklu	685	313	372	Bucak ve Köyler Toplamı	98 556	49 010	49 546
006 Dağyonçalı	306	140	166	Merkez İlcesi Toplamı	199 839	101 573	98 266
007 Kızılıklı	359	172	187	01 Akyazı İlcesi			
008 Kuruçeşme	714	342	372	Şehir	10 939	5 607	5 332
009 Mahmudiye	284	142	142	0 Merkez Bucığı			
010 Meşeli	667	321	346	001 Alağaç (<i>Mahmutsabit</i>)	1 259	617	642
011 Selahiye	486	224	262	002 Ballıkaya	452	219	233
012 Uzunköy (<i>Eceldere</i>) ...	412	190	222	003 Batakköy	388	187	201
013 Yukarıdereköy	320	170	150	004 Bedilkadirbey	442	211	231
Toplam - Total	8 384	4 036	4 348	005 Bediltahirbey	515	266	249
2 Söğütlü Bucığı				006 Beldibi	663	299	364
000 Söğütlü (<i>Büyükşöğütlü</i>)				007 Boztepe	1 496	715	781
(BM) (B) (PTT)	3 551	1 739	1 812	008 Çatalköprü (PTT)	1 154	536	618
001 Ağacık	881	437	444	009 Çınarcık	948	420	528
002 Akçukur	414	200	214	010 Düzyazı (<i>Süpren</i>)	378	172	206
003 Akgöl	193	90	103	011 Erdoğan (<i>Beldillismo</i>)			
004 Bakırlı	1 295	618	677	(<i>Caferanlı</i>)	764	357	407
005 Beylikkışla	450	208	242	012 Eskibedil	579	280	299
006 Ceylandere	358	177	181	013 Eskikonak			
007 Damlık	421	211	210	(<i>Türkbeynevit</i>)	840	373	467
008 Değirmencik	774	391	383	014 Eskiormanköy			
009 Demirbey (<i>İcbariye</i>) ...	281	133	148	(<i>Türkorman</i>)	375	184	191
010 Ferizli (PTT)	2 273	1 098	1 175	015 Güzlek	477	235	242
011 Fındıklı	976	459	517	016 Hanyatak	613	293	320
012 Gökent (B)	2 109	991	1 118	017 Hasanbey	924	411	513
013 Hasanfakı	186	86	100	018 İrşadiye	581	324	257
014 Karadiken	294	138	156	019 Kabakulak	559	295	264
015 Karatepe	543	270	273	020 Karaçalılık			
016 Konuklu				(<i>Kürtkuzuluk</i>)	651	328	323
(<i>Abdülrezzak</i>)	861	404	457	021 Kazancı	841	427	414
017 Kurudil	438	218	220	022 Kızılıcıkorman	624	315	309
018 Kuzca	730	354	376	023 Kumköprü	348	171	177
019 Levent	330	144	186	024 Kuzuluk			
020 Mağara	531	247	284	(<i>Kuzulukaziziye</i>) (B)	2 302	1 230	1 072
021 Maksudiye	441	208	233	025 Merkezyeniköy	832	444	388
022 Nalköy	699	335	364				
023 Rüstemler	140	74	66				
024 Sarıahmetler	288	149	139				
025 Seyifler	421	192	229				
026 Soğucak	530	242	288				

İli : 54 SAKARYA

Province of

İlçe, Bucak ve Köy Muhtarlıkları itibarıyla nüfus sayısı
Population by İlçe (District), Bucak (Sub-district) and Muhtarlık (Village)

Mevkiler Locality	Nüfus Population			Mevkiler Locality	Nüfus Population		
	Toplam Total	Erkek Male	Kadın Female		Toplam Total	Erkek Male	Kadın Female
026 Osmanbey	849	401	448	010 Kepekli	169	77	92
027 Pazarköy	1 277	673	604	011 Küçükkarabürçek	309	143	166
028 Salıhiye	498	245	253	012 Mecidiye	727	382	345
029 Seyfeler	458	220	238	013 Mesudiye (<i>Tahirbey</i>) ...	516	245	271
030 Sukenarı	559	250	309	014 Potuklar	252	121	131
031 Şerefiye	581	276	305	015 Tektabanlı	663	326	337
032 Taşgöl	609	287	322	016 Yazılıgürgen	496	231	265
033 Taşburun (PTT)	1 590	739	851	017 Yüksel (<i>Yortan</i>)	525	250	275
034 Taşyatak	1 059	545	514	Toplam - Total	9 906	4 813	5 093
035 Topağaç (<i>Ramastı</i>) ...	856	408	448	Bucak ve Köyler Toplamı	49 315	23 881	25 434
036 Uzunçınar	547	267	280	Akyazı İlçesi Toplamı ...	60 254	29 488	30 766
037 Vakıf (PTT)	1 034	500	534	02 Geyve İlçesi			
038 Yağcılar	460	231	229	Şehir	7 235	3 739	3 496
039 Yahyalı	476	238	238	0 Merkez Bucacı			
040 Yenidoğan	361	152	209	001 Ahıbbaba	388	182	206
041 Yenikonak (<i>Şarkbeynevit</i>)	1 146	494	652	002 Akdoğan	502	230	272
042 Yeniormanköy (<i>Osmansevkiye</i>)	373	171	202	003 Akkaya	151	71	80
043 Yongalık	553	285	268	004 Alıplar	292	134	158
044 Yuvalık	1 234	584	650	005 Alifuatpaşa (<i>Istasyon</i>) (B) (PTT)	3 144	1 538	1 606
Toplam - Total	33 525	16 275	17 250	006 Aygırlar (<i>Aygırlarbüyük</i>)	156	80	76
1 Dokurcum Bucacı				007 Bağcıyaz (<i>Bağcaz</i>)	333	172	161
000 Yeniköy (BM) (PTT)	1 052	506	546	008 Bağlarbaşı (<i>Yılandağ</i>)	715	382	333
001 Çakıroğlu	509	260	249	009 Bayat	405	207	198
002 Çengeller	536	273	263	010 Belpınar (<i>Kürtlü</i>)	324	156	168
003 Durmuşlar	405	177	228	011 Bozören (<i>Bozvıran</i>) ...	302	157	145
004 Gökçeler	406	210	196	012 Burhaniye	165	77	88
005 Güvençler	341	129	212	013 Ceceler	204	109	95
006 Haydarlar	1 155	537	618	014 Çamlık (<i>Arıgat</i>)	682	324	358
007 Mansurlar	278	139	139	015 Çengel	217	104	113
008 Sepetçiler	700	343	357	016 Çine	209	98	111
009 Yürükyeri	502	219	283	017 Çukur	123	55	68
Toplam - Total	5 884	2 793	3 091	018 Demirler	218	107	111
2 Karapürçek Bucacı				019 Dereköy	225	107	118
000 Karapürçek (BM) (PTT)	2 009	999	1 010	020 Doğanentepe	882	408	474
001 Ahmediye	271	129	142	021 Düzakçaşehir	206	102	104
002 Akbağlık	167	77	90	022 Epeçler	365	173	192
003 Bıçkıdere	306	149	157	023 Esenköy (<i>Bahaiye</i>) ...	81	39	42
004 Buğdaylı (<i>İrfanistani</i>) ...	342	159	183	024 Eşme	1 132	553	579
005 Çıldırlar (<i>Yortan</i>)	425	218	207	025 Güney	236	124	112
006 Güçüçek	1 884	902	982				
007 Harmanlı (<i>İrfanievvel</i>)	224	104	120				
008 Hacaköy	266	139	127				
009 Kanlıçay (<i>Tatostanbey</i>)	355	162	193				

İlçe, Bucak ve Köy Muhtarlıkları itibariyle nüfus sayısı
Population by İlçe (District), Bucak (Sub-district) and Muhtarlık (Village)

Mevkiler Locality	Nüfus Population			Mevkiler Locality	Nüfus Population		
	Toplam Total	Erkek Male	Kadın Female		Toplam Total	Erkek Male	Kadın Female
026 Günhoşlar	318	153	165	2 Pamukova Bucacı			
027 Hacılar	147	79	68	000 Pamukova			
028 Halidiye (<i>Kafirsındık</i>)	294	150	144	(BM) (B) (PTT)	4 524	2 297	2 227
029 Hırka	326	172	154	001 Ağaçcılar	150	68	82
030 Hisarlık	226	121	105	002 Ahiler (<i>Ahurlar</i>)	202	99	103
031 Ilıca	317	155	162	003 Akçakaya	201	100	101
032 İhsaniye	209	104	105	004 Bacı	420	212	208
033 Kamışlı	531	266	265	005 Bakacak	223	121	102
034 Karacaören				006 Bayırakçaşehir	323	167	156
(<i>Karacaviran</i>)	691	335	356	007 Cihadiye (<i>Evrenli</i>)	505	236	269
035 Kınıclar	11	9	2	008 Çardak	458	219	239
036 Kuru (<i>Koruköy</i>)	560	293	267	009 Eğriçay	211	93	118
037 Kozan	515	240	275	010 Eskiyayla	239	124	115
038 Köprübaşı	19	8	11	011 Fevziye (<i>Tesbene</i>)	537	252	285
039 Kulfallar	166	87	79	012 Gökgez	759	374	385
040 Melekçeoruç	512	244	268	013 Hayrettin	180	87	93
041 Melekçesolak	393	196	197	014 Hüseyinli	544	257	287
042 Safibey (<i>Safı</i>)	500	231	269	015 İsbalı	205	103	102
043 Saraçlı (<i>Saraçlıbüyük</i>)	166	76	90	016 Kadıköy	114	55	59
044 Sarıgazi	401	195	206	017 Karapınar	269	121	148
045 Sekiharman	322	157	165	018 Katırözü	597	265	332
046 Setçe	307	146	161	019 Kazimiye (<i>İngirse</i>)	244	120	124
047 Suaçtı (<i>Mimdere</i>)	120	71	49	020 Kemaliye (<i>Tirse</i>)	538	268	270
048 Sütalan	276	137	139	021 Mekece	789	373	416
049 Şehren	225	106	119	022 Mesruriye (<i>Konca</i>)	349	164	185
050 Taşoluk	128	61	67	023 Oruçlu	170	78	92
051 Umurbey	1 163	580	583	024 Özbek	125	57	68
052 Yaylak	210	102	108	025 Paşalı	277	142	135
Toplam - Total	20 710	10 163	10 547	026 Pınarlı (<i>Sondul</i>)	356	182	174
1 Doğançay Bucacı				027 Şahmelek	273	134	139
000 Doğançay (BM) (PTT)	628	298	330	028 Şehvarmaz	645	291	354
001 Akıncı (<i>Şükre</i>)	820	391	429	029 Teşvikiye (<i>Urara</i>)	154	76	78
002 Boğazköy	210	106	104	030 Tuğutlu (<i>Dana</i>)	461	206	255
003 Çınardibi	219	111	108	Toplam - Total	15 042	7 341	7 701
004 Fındıksuyu	91	37	54	3 Taraklı Bucacı			
005 İlimbey	285	130	155	000 Taraklı (BM) (B) (PTT)	2 998	1 511	1 487
006 Karaçam	611	275	336	001 Akçapınar	314	157	157
007 Kışlaçay	295	127	168	002 Aksu	310	154	156
008 Kızılkaya	415	213	202	003 Alballar	136	72	64
009 Maksudiye	168	80	88	004 Avdan	179	87	92
010 Nuruosmaniye				005 Çarntepe (<i>Bilyas</i>)	150	71	79
(<i>Bıçkıdere</i>)	542	266	276	006 Çay	177	81	96
011 Örencik	161	75	86	007 Dişdedeler	374	187	187
012 Şerefiye (Saray)	200	96	104	008 Doğançıl	235	114	121
Toplam - Total	4 645	2 205	2 440	009 Duman	299	139	160
				010 Esenyurt (<i>Firinç</i>)	297	145	152

İlçe, Bucak ve Köy Muhtarlıkları itibarıyla nüfus sayısı
Population by ilçe (District), Bucak (Sub-district) and Muhtarlık (Village)

Mevkiler Locality	Nüfus Population			Mevkiler Locality	Nüfus Population		
	Toplam Total	Erkek Male	Kadın Female		Toplam Total	Erkek Male	Kadın Female
011 Hacıaliler	102	54	48	020 Güldibi	383	186	197
012 Hacıosmanlar	155	74	81	021 Gündoğan (İnamiye)	120	56	64
013 Hacıyakup	625	284	341	022 Hacıkişla	730	329	401
014 Hark	463	238	225	023 Hallaçköy	159	73	86
015 İçdedeler	429	192	237	024 Hamitli (Hamidiyesani- Çingarıncılar)	292	142	150
016 Kavak	495	238	257	025 Harmantepe	596	287	309
017 Kemallar	336	166	170	026 Hicriye	197	96	101
018 Kozcağz	102	56	46	027 Hüseyinşeyh	345	168	177
019 Mahdumlar	453	204	249	028 İkbaliye (Sitmaçınarı)	336	170	166
020 Pirlar	101	54	47	029 İkramiye	223	98	125
021 Poydalar	177	89	88	030 Kalayık	362	186	176
022 Sabırlar	368	158	210	031 Karaçökek	868	337	531
023 Tuzla	205	110	95	032 Karatoprak	393	196	197
024 Uğurlu (Gelemür)	195	91	104	033 Kargalıhanbaba	624	283	341
Toplam - Total	9 675	4 726	4 949	034 Kargalıyeni	380	160	220
Bucak ve Köyler Toplamı	50 072	24 435	25 637	035 Kazimiye (PTT)	1 302	639	663
Geyve İlcesi Toplamı ...	57 307	28 174	29 133	036 Kırktepe	345	133	212
03 Hendek İlcesi				037 Kocadöngel (Kocatöngel)	700	329	371
Şehir	12 627	6 645	5 982	038 Kurtköyü (PTT)	1 895	867	1 028
0 Merkez Bucağı				039 Lütüfteköşk	446	195	251
001 Akarca	260	126	134	040 Martınler (Punamartınler)	534	278	256
002 Akçayır (Şabatbey) ...	139	63	76	041 Muradiye	63	27	36
003 Akova	310	146	164	042 Nuriye	289	141	148
004 Aktefek	508	229	279	043 Nüzhetiye	436	204	232
005 Aşağıçalıca	481	236	245	044 Ortaköy (Punaortu) ...	930	437	493
006 Aşağıçarığıkuru (Çarığıkuru)	631	284	347	045 Paşaköy	361	150	211
007 Balıklıhsaniye	131	66	65	046 Sarıyer	378	172	206
008 Balıklışeyh	494	254	240	047 Servetiye	306	126	180
009 Beyköy (Punabey)	287	149	138	048 Sivritepe	565	271	294
010 Beylice (Hacıbatbey) ...	514	250	264	049 Sofular (Kabranlar) ...	270	117	153
011 Camili	375	199	176	050 Soğuksu	980	443	537
012 Cıpcıp	289	156	133	051 Sukenarı	328	152	176
013 Çakallık	407	221	186	052 Şeyhler	435	174	261
014 Çamlıca (Haraklı)	795	382	413	053 Tekerleksüleymaniye ...	232	107	125
015 Çayırbaşı (Bunaşehbentler)	235	109	126	054 Tuzak	397	176	221
016 Çobanyatak	233	112	121	055 Uzuncaorman	603	282	321
017 Dereköy	595	289	306	056 Yağbasan	475	227	248
018 Esentepe (Tarabiye) ...	131	69	62	057 Yarıca	497	227	270
019 Eskibiçki (Biçki-Atık)	523	272	251	058 Yukarıçalıca	432	209	223
				059 Yukarıçarığıkuru (Çarığıkuru)	536	261	275
				060 Yukarıhüseyinşeyh	263	117	146
				Toplam - Total	27 344	12 840	14 504

İlçe, Bucak ve Köy Muhtarlıkları itibariyle nüfus sayısı
Population by İlçe (District), Bucak (Sub-district) and Muhtarlık (Village)

Mevkiler Locality	Nüfus Population			Mevkiler Locality	Nüfus Population		
	Toplam Total	Erkek Male	Kadın Female		Toplam Total	Erkek Male	Kadın Female
1 Karadere Bucağı				025 Taşlıgeçit	1 027	511	516
000 Karadere (BM)	363	168	195	026 Tepetarla	632	267	365
001 Aksu	1 101	477	624	027 Yassıgeçit	866	416	450
002 Bakacak (Gübrelik) ...	176	95	81	028 Yuvalidere	1 620	756	864
003 Dikmen	1 477	697	780	Toplam - Total	27 427	12 739	14 688
004 Göksu	936	468	468	1 Kocaali Bucağı			
005 Güney	481	214	267	000 Kocaali (BM) (B) (PTT)	5 367	2 725	2 642
006 Kadifekale	362	163	199	001 Bezirgan	281	120	161
007 Kızanlık (Fetiye)	223	97	126	002 Caferiye	317	148	169
008 Sümbüllü (Şükriye- Aslanbey)	545	248	297	003 Demiraçma	772	389	383
Toplam - Total	5 664	2 627	3 037	004 Gümüşoluk (Bolazar)	1 397	665	732
Bucak ve Köyler Toplamı	33 008	15 467	17 541	005 Kadıköy	294	121	173
Hendek İlçesi Toplamı	45 635	22 112	23 523	006 Karapelit	497	215	282
04 Karasu İlçesi				007 Kestanepınarı	937	460	477
Şehir	10 198	5 320	4 878	008 Kirazlı	1 698	831	867
0 Merkez Bucağı				009 Koğukpelit	1 508	704	804
001 Adatepe	1 763	810	953	010 Kozluk (Gürcüfahriye)	850	400	450
002 Akkum	592	245	347	011 Melen	512	217	295
003 Ardıçbeli	253	123	130	012 Selahiye	435	206	229
004 Çatalüvez	334	143	191	013 Şerbetpınarı (Çobanyatağı)	787	376	411
005 Darıçayırı (PTT)	2 002	964	1 038	Toplam - Total	15 652	7 577	8 075
006 Denizköy (PTT)	1 319	586	733	2 Ortaköy Bucağı			
007 Gököprü	749	361	388	000 Ortaköy (Yenidağ) (BM) (PTT)	2 003	998	1 005
008 Hürriyet	620	286	334	001 Açmabaşı	607	262	345
009 İhsaniye (PTT)	708	309	399	002 Aktaş	592	276	316
010 Kancalar	253	127	126	003 Aydoğan	223	116	107
011 Karapınar (PTT)	1 136	552	584	004 Beyler	300	144	156
012 Karasu	929	453	476	005 Çelikdere	518	251	267
013 Kızılıçık	865	383	482	006 Karalar	411	205	206
014 Konacık (Ediye)	610	262	348	007 Köyleri	272	131	141
015 Kurudere	1 752	825	927	008 Süngüt	342	145	197
016 Kurumeşe	531	220	311	009 Yalpankaya	1 252	596	656
017 Kuyumculu	1 710	752	958	010 Yanıksayvan	588	286	302
018 Limandere (PTT)	1 640	751	889	Toplam - Total	7 108	3 410	3 698
019 Manavpınarı	1 276	622	654	Bucak ve Köyler Toplamı	50 187	23 726	26 461
020 Ortaköy	435	210	225	Karasu İlçesi Toplamı ...	60 385	29 046	31 339
021 Paralı	406	189	217	05 Kaynarca İlçesi			
022 Resullar	571	265	306	Şehir	1 572	833	739
023 Sinanoğlu (B) (PTT) ...	2 375	1 119	1 256				
024 Subatağı	453	232	221				

İlçe, Bucak ve Köy Muhtarlıkları itibariyle nüfus sayısı
Population by İlçe (District), Bucak (Sub-district) and Muhtarlık (Village)

Mevkiler Locality	Nüfus Population			Mevkiler Locality	Nüfus Population		
	Toplam Total	Erkek Male	Kadın Female		Toplam Total	Erkek Male	Kadın Female
0 Merkez Bucağı				0 Merkez Bucağı			
001 Birlik	1 121	522	599	001 Akçay	554	270	284
002 Büyükyanık (<i>Yanıkkebir</i>)	1 107	548	559	002 Balkaya	18	7	11
003 Doğancı (<i>Aydeşler</i>) ...	385	183	202	003 Dibektaş	253	131	122
004 Dudu	435	215	220	004 Direkli (<i>Saniye</i>) (<i>Kadınpınar</i>)	1	1	—
005 Eğrioğlu	510	258	252	005 Erdemli (<i>Ulviye</i>) (<i>İstanbuldere</i>)	211	104	107
006 Gölce	504	251	253	006 Fevziye	221	96	125
007 Güven (<i>Canos</i>)	483	231	252	007 Güldibi	397	194	203
008 Karaçalı	1 252	625	627	008 Hacımercan	616	308	308
009 Kayacık	589	267	322	009 İkramiye	120	57	63
010 Kertil	467	209	258	010 İlmiye	68	35	33
011 Kırktepe	738	365	373	011 Kırkpınar (<i>Şadiye</i>) (PTT)	2 074	1 200	874
012 Kızılcaali	1 244	571	673	012 Kurtköy	1 240	691	549
013 Kulaklı	734	337	397	013 Kuruçeşme	140	79	61
014 Küçükkişla	406	199	207	014 Mahmudiye	461	241	220
015 Sabırlı	359	170	189	015 Memnuniye	427	217	210
016 Sarıbeyli	461	212	249	016 Muradiye (<i>Aşağıstanbuldere</i>)	100	56	44
017 Şeyhımarı	1 140	540	600	017 Şükriye	294	155	139
018 Taşoluk	615	304	311	018 Uzunkum (<i>Mümtaziye</i>)	231	116	115
019 Topçu	831	406	425	019 Ünlücc (<i>Şöhretiye</i>) (<i>Babadayı</i>)	262	138	124
020 Turnalı	979	476	503	020 Yanık	651	301	350
021 Uğurlu (<i>Tekkeyadaş</i>)	431	208	223	Toplam - Total	8 339	4 397	3 942
022 Yenidoğan	279	134	145	Bucak ve Köyler Toplamı	8 339	4 397	3 942
023 Yeşilova	860	387	473	Sapanca İlcesi Toplamı	16 762	8 939	7 823
024 Ziyamet	1 368	648	720				
Toplam - Total	17 298	8 266	9 032	İl Toplamı	459 052	228 431	230 621
Bucak ve Köşler Toplamı	17 298	8 266	9 032				
Kaynarca İlcesi Toplamı	18 870	9 099	9 771				
06 Sapanca İlcesi							
Şehir	8 423	4 542	3 881				

İlçeler itibariyle şehir ve köy nüfusları, yüzölçümü ve nüfus yoğunluğu
City and village population, area, and density by "ilçe" (District)

İlçeler Districts	Toplam Total			Şehirler nüfusu City population (1)			Köyler nüfusu Village population (2)			Yüz ölçümü Area (km ²) (3)	Nüfus Yoğun- luğu Density (4)
	Toplam Total	Erkek Male	Kadın Female	Toplam Total	Erkek Male	Kadın Female	Toplam Total	Erkek Male	Kadın Female		
Toplam — Total	821 183	404 163	417 020	235 716	119 468	116 248	585 467	284 695	300 772	9 579	85
00 Merkez İlçe Province center	223 122	110 950	112 172	134 061	68 074	65 987	89 061	42 876	46 185	1 032	216
01 Alaçam	48 410	23 281	25 129	8 339	3 998	4 341	40 071	19 283	20 788	632	76
02 Bafra	121 539	59 509	62 030	28 950	14 111	14 839	92 589	45 398	47 191	1 673	72
03 Çarşamba	138 399	67 881	70 518	20 463	10 337	10 126	117 936	57 544	60 392	1 442	95
04 Havza	54 631	27 116	27 515	13 073	6 722	6 351	41 558	20 394	21 164	793	68
05 Kavak	44 120	21 287	22 833	2 810	1 444	1 366	41 310	19 843	21 467	943	46
06 Ladik	29 104	14 634	14 470	7 042	3 982	3 060	22 062	10 652	11 410	558	52
07 Terme	87 947	43 045	44 902	10 846	5 740	5 106	77 101	37 305	39 796	793	110
08 Vezirköprü	73 911	36 460	37 451	10 132	5 060	5 072	63 779	31 400	32 379	1 713	43

- (1) Şehir : İl ve ilçe merkezlerinin belediye sınırları içinde kalan alan.
(2) Köy : İl ve ilçe merkezlerinin belediye sınırları dışında kalan Bucak ile Köy Muhtarlıkları.
(3) Yüzölçümüne göller dahil değildir.
(4) Bir kilometrekareye düşen nüfus.

- (1) City : Area within the municipal boundaries of Province and District centers.
(2) Village : Sub-district or Muhtarlık outside the municipal boundaries of Province and District centers.
(3) Lake surfaces are excluded.
(4) Population per square kilometer.

Nüfus grupları itibariyle Köyler sayısı ve nüfus toplamaları
Number of villages and total
of their inhabitants by population group

Nüfus grupları Population group	Köy sayısı Number of villages	Nüfus toplamı Total population		
		Toplam Total	Erkek Male	Kadın Female
Toplam — Total	861	585 467	284 695	300 772
0 — 50	3	101	52	49
51 — 100	21	1 638	810	828
101 — 150	17	2 205	1 086	1 119
151 — 200	43	7 586	3 739	3 847
201 — 250	48	10 640	5 246	5 394
251 — 300	50	13 825	6 773	7 052
301 — 400	108	37 781	18 503	19 278
401 — 500	93	41 520	20 038	21 482
501 — 750	191	117 041	56 505	60 536
751 — 1000	123	106 006	51 588	54 418
1001 — 1250	69	77 004	37 466	39 538
1251 — 1500	37	49 498	23 884	25 614
1501 — 1750	22	35 889	17 387	18 502
1751 — 2000	14	25 888	12 655	13 233
2001 — 2250	11	23 360	11 573	11 787
2251 — 2500	2	4 767	2 313	2 454
2501 — 2750	1	2 661	1 274	1 387
2751 — 3000	1	2 797	1 389	1 408
3001 — 3250	5	15 711	7 613	8 098
3251 +	2	9 549	4 801	4 748

- (1) Köy : İl ve ilçe merkezlerinin belediye sınırları dışında kalan Bucak ile Köy Muhtarlıkları.

- (1) Village : Sub-district or muhtarlık outside the municipal boundaries of Province and District centers.

İlçe, Bucak ve Köy Muhtarlıkları itibariyle nüfus sayısı
Population by İlçe (District), Bucak (Sub-district) and Muhtarlık (Village)

Mevkiler Locality	Nüfus Population			Mevkiler Locality	Nüfus Population		
	Toplam Total	Erkek Male	Kadın Female		Toplam Total	Erkek Male	Kadın Female
00 Merkez İlcesi				043 Hacıismail	861	413	448
Şehir	134 061	68 074	65 987	044 Hasköy (Papasköy) ...	1 196	586	610
0 Merkez Bucığı				045 İncesu (Müzmillü) ...	613	291	322
001 Ahulu	542	243	299	046 Kaleboğazı	277	131	146
002 Akalan	698	332	366	047 Kalkancı	824	358	466
003 Aksu	977	474	503	048 Kamalı (Kamalos)	918	468	450
004 Alanlı (Alanos)	950	436	514	049 Kapaklı	443	203	240
005 Alibeyli	801	370	431	050 Karaoğlan	500	254	246
006 Antyeri (Andrya)	524	245	279	051 Karaoyumca	394	201	193
007 Asarağaç	1 192	591	601	052 Karaperçin	632	304	328
008 Aşağıavdan	269	141	128	053 Karışlar	623	293	330
009 Aşağıçinik	2 025	974	1 051	054 Kaşayla (Pinice)	319	164	155
010 Avdan	324	158	166	055 Kavacık	190	86	104
011 Badırlı	468	245	223	056 Kesilli	291	140	151
012 Balaç	1 122	551	571	057 Kıran	438	209	229
013 Beypınar	223	111	112	058 Kızıoğlak	193	92	101
014 Bilmece	320	170	150	059 Kolpınar (Büyükgerçe- me)	757	379	378
015 Büyükoyumca	2 079	971	1 108	060 Kozlu	634	307	327
016 Çamlıyazı (Mevrek) ...	414	200	214	061 Kökçe	855	431	424
017 Çanakçı	408	183	225	062 Köseli	405	210	195
018 Çandır	175	73	102	063 Kulaçadağ	572	293	279
019 Çatalarınut	1 023	506	517	064 Kuşçulu	424	209	215
020 Çatkaya (Kadamut) ...	914	440	474	065 Kutlukent (Ökse)	1 192	595	597
021 Çatmaoluk	439	201	238	066 Küçükcolpınar (Küçük- gerçeme)	848	413	435
022 Çayırçökek	869	419	450	067 Meyvalı (Mamdos) ...	605	279	326
023 Çelikalın	966	417	549	068 Ovabaşı (Güdedi)	361	172	189
024 Çınaralan	557	258	299	069 Sarışık	227	114	113
025 Çırakman	1 044	484	560	070 Sarıtaş (Afanlı)	421	216	205
026 Çinekoğlu	1 126	531	595	071 Tekke (B) (PTT)	5 292	2 650	2 642
027 Çivril	574	240	334	072 Teknepınarı	4 257	2 151	2 106
028 Çobanlı	240	121	119	073 Tepecik	354	175	179
029 Çobanözü (Olyas)	345	158	187	074 Toybelen (Koymat) ...	761	370	391
030 Çorak	561	256	305	075 Uzgur (Küplüce)	539	267	272
031 Demirci	564	271	293	076 Yukarıçinik	995	477	518
032 Demircisu	284	146	138	Toplam - Total	59 720	28 822	30 898
033 Derebahçe	664	327	337	1 Çayırkent (Gaman) Bucığı			
034 Derecik	951	460	491	000 Gökçepınar (BM) (PTT)	1 205	563	642
035 Dereleler	1 258	584	674	001 Başköy (Sinemataş) ...	703	320	383
036 Devgeriş	972	432	540	002 Başalan	1 311	656	655
037 Düvecik	583	279	304	003 Çimenli	833	413	420
038 Elmaçukuru	795	380	415	004 Düzardıç (Gebitekke)	1 160	576	584
039 Erikli	1 813	824	989	005 Düzeren	211	97	114
040 Güney	471	232	239	006 Gödekli	767	384	383
041 Gürgendağ (Kethüda)	688	329	359				
042 Gürvenyatak	297	158	139				

İlçe, Bucak ve Köy Muhtarlıkları itibariyle nüfus sayısı
Population by İlçe (District), Bucak (Sub-district) and Muhtarlık (Village)

Mevkiler Locality	Nüfus Population			Mevkiler Locality	Nüfus Population		
	Toplam Total	Erkek Male	Kadın Female		Toplam Total	Erkek Male	Kadın Female
007 Gölalan	697	317	380	009 Demircideresi	460	233	227
008 Sarıbüyük	549	268	281	010 Doyran	1 462	688	774
009 Tuzaklı	688	364	324	011 Etyemez	1 354	617	737
010 Uluçayır	636	317	319	012 Göçkün	754	372	382
011 Üçpınar	288	149	139	013 Gökçeğaçoymağı	634	311	323
012 Yayla	590	298	292	014 Gökçeboğaz	1 562	759	803
Toplam - Total	9 638	4 722	4 916	015 Gülkaya (Fiylik)	285	142	143
2 Taflan Bucacı				016 Gündüzlü	398	190	208
000 Taflan (BM) (PTT) ...	2 092	992	1 100	017 Habilli	1 005	490	515
001 Beylik	1 068	502	566	018 Kalıkdemirci	316	157	159
002 Cerekli	605	290	315	019 Kapaklı	329	161	168
003 Çakırlar	682	322	360	020 Karaaba	1 028	483	545
004 Çatalçam (Canikli)	1 635	759	876	021 Karacukur (Kalukkara- çukur)	321	149	172
005 Dağköy	1 000	475	525	022 Karahüseyinli	869	390	479
006 Derçköy	1 769	837	932	023 Karlı	686	315	371
007 Düzköy	1 837	948	889	024 Kayalı	354	174	180
008 Eğribel (Özeren)	1 253	613	640	025 Kışlakonak (Gelemet)	1 013	476	537
009 Erenköy	886	437	449	026 Kızlan	405	193	212
010 Karagöl	1 120	547	573	027 Killik	219	91	128
011 Karakavuk	756	367	389	028 Köseköy	621	314	307
012 Kayagüney	799	360	439	029 Kuzören	448	207	241
013 Kertme	711	311	400	030 Küplüağızı	1 480	707	773
014 Kurugökçe	1 280	582	698	031 Mutaflı	562	240	322
015 Özören (Engiz)	485	231	254	032 Ortaköy	364	179	185
016 Yeşilköy	1 725	759	966	033 Örenli (Virane)	483	237	246
Toplam - Total	19 703	9 332	10 371	034 Pelitbükü (Pelitbüküka- rıcak)	936	449	487
Bucak ve Köyler Toplamı	89 061	42 876	46 185	035 Pelitbüküsekicek	806	408	398
Merkez İlçesi Toplamı	223 122	110 950	112 172	036 Sakarinek	519	238	281
01 Alaçam İlçesi				037 Sancar	385	180	205
Şehir	8 339	3 998	4 341	038 Sarıgöl (Büyükkırık) ...	877	450	427
0 Merkez Bucacı				039 Soğukçam (Bedes-Yuka- rıbedes)	1 743	840	903
001 Akgüney	1 536	752	784	040 Taşkelik	1 584	739	845
002 Alidedebölmesi	218	106	112	041 Tepebölmesi	266	138	128
003 Asmapınar (Congura)	714	334	380	042 Terskırık	189	91	98
004 Aşağısırganlı	281	146	135	043 Toplu	549	280	269
005 Aşağıkoçlu (Aşağımül- küç)	1 064	519	545	044 Umutlu (Alamet)	463	223	240
006 Bahşıoymağı	1 111	538	573	045 Uzunkıraç	452	198	254
007 Çamalan	650	325	325	046 Vicikler	415	196	219
008 Çepni	401	199	202	047 Yakakent (Gümenüz) (B) (PTT)	3 226	1 576	1 650
				048 Yenice	1 167	567	600
				049 Yoğunpelit	279	142	137
				050 Yukarıelma	1 237	610	627
				051 Yukarısırganlı	392	190	202

İlçe, Bucak ve Köy Muhtarlıkları itibariyle nüfus sayısı
Population by İlçe (District), Bucak (Sub-district) and Muhtarlık (Village)

Mevkiler Locality	Nüfus Population			Mevkiler Locality	Nüfus Population		
	Toplam Total	Erkek Male	Kadın Female		Toplam Total	Erkek Male	Kadın Female
052 Yukarıkoçlu	649	293	356	033 İkiztepe (<i>Ekiztepe</i>) ...	330	154	176
053 Zeytinköy	550	281	269	034 İlyaslı	663	329	334
Toplam - Total	40 071	19 283	20 788	035 Kahraman	419	208	211
Bucak ve Köyler Toplamı	40 071	19 283	20 788	036 Kalaycılı	775	351	424
Alaçam İlçesi Toplamı	48 410	23 281	25 129	037 Kanberli	568	273	295
02 Bafra İlçesi				038 Kanlıgüney	445	235	210
Şehir	28 950	14 111	14 839	039 Karaburç	728	340	388
0 Merkez Bucacı				040 Karacaoğlu	328	171	157
001 Adaköy	494	263	231	041 Karıncak	465	214	251
002 Ağllar	556	273	283	042 Karpuzlu (<i>Hırsamengen- ler-Hırsa</i>)	1 413	680	733
003 Aktekke	1 216	572	644	043 Kaygusuz	638	319	319
004 Altınay (<i>Muamlı</i>)	606	318	288	044 Kelikler	1 031	479	552
005 Azay	430	212	218	045 Keresteci	710	362	348
006 Bakırpınarı	578	276	302	046 Komşupınar (<i>Köleyurdu</i>)	488	269	219
007 Ballica (<i>Engiz</i>) (B) (PTT)	3 105	1 549	1 556	047 Koruluk (<i>Gelemağara</i>)	1 612	834	778
008 Balıklar	732	371	361	048 Koşu	1 656	812	844
009 Cebinler	309	144	165	049 Kozagzı	363	185	178
010 Cırıklar	395	188	207	050 Köseli	861	432	429
011 Çandır	2 134	1 010	1 124	051 Kuşçular	1 171	548	623
012 Çetirlipınar	333	154	179	052 Kuşlağan	212	102	110
013 Çulhakoca	345	174	171	053 Küçükkavakpınarı	387	191	196
014 Dededağı	1 826	885	941	054 Lengerli	875	424	451
015 Dedeli	674	349	325	055 Müstecep	819	404	415
016 Derbent	342	161	181	056 Ortadurak (<i>Demşek</i>) ...	642	333	309
017 Doğanca	2 159	1 066	1 093	057 Osmanbeyli	1 079	538	541
018 Doğanakaya (<i>Martıkale</i>)	1 147	549	598	058 Örencik	965	438	527
019 Domuzağı	787	378	409	059 Paşaseyh	703	353	350
020 Eldavut	1 107	535	572	060 Sarıköy	1 517	744	773
021 Elifli	1 123	548	575	061 Sarıçevre (<i>Kaydalapa</i>)	642	317	325
022 Emenli	664	326	338	062 Sarıkaya	680	338	342
023 Evrenuşağı	765	363	402	063 Sürmeli	981	487	494
024 Eynegazi (<i>Eneğazi</i>) ...	311	163	148	064 Şeyhören	856	420	436
025 Gazibeyli	1 980	1 011	969	065 Şeyhulaş (<i>Suğlaş</i>)	1 342	636	706
026 Gökçeagaç	735	350	385	066 Taşköprü	790	370	420
027 Gökçesu	1 055	538	517	067 Tepecik	491	222	269
028 Göltepe	1 080	520	560	068 Türde	621	304	317
029 Gümüşyaprak (<i>Büzme- lek</i>)	662	322	340	069 Türkköyü	498	233	265
030 Hacıoğlu	417	217	200	070 Üçpınar	1 311	616	695
031 Hariz	573	288	285	071 Yağmurca	441	215	226
032 Hasırlı (<i>Mardar</i>)	2 165	1 091	1 074	072 Yakıntaş (<i>Peşkeller</i>) ...	994	482	512
				073 Yeşilyazı (<i>Hacılar-kürt- leri</i>)	1 850	936	914
				074 Yiğitalan	438	220	218
				075 Yörgüç	310	153	157
				076 Yürükler	1 798	859	939
				Toplam - Total	66 711	32 694	34 017

İlçe, Bucak ve Köy Muhtarlıkları itibariyle nüfus sayısı
Population by İlçe (District), Bucak (Sub-district) and Muhtarlık (Village)

Mevkiler Locality	Nüfus Population			Mevkiler Locality	Nüfus Population		
	Toplam Total	Erkek Male	Kadın Female		Toplam Total	Erkek Male	Kadın Female
1 Boğazkaya (Tosköy) Bucacı				007 Tıpebaşı (Kovanlık) ...	154	77	77
000 Boğazkaya (Tosköy)				008 Tazili	543	254	289
(BM) (PTT)	1 250	636	614	Toplam - Total	7 144	3 472	3 672
001 Ağcaalan	520	266	254	Bucak ve Köyler Toplamı	92 589	45 398	47 191
002 Akalan (Ağalan)	452	225	227	Bafra İlcesi Toplamı ...	121 539	59 509	62 030
003 Alaçam	310	155	155	03 Çarşamba İlcesi			
004 Asmaçam	287	149	138	Şehir	20 463	10 337	10 126
005 Çalköy	519	259	260	0 Merkez Bucacı			
006 Çamaltı (Hotmaşa) ...	881	418	463	001 Acıklı	402	192	210
007 Darboğaz	1 260	581	679	002 Akçatarla (Manalı) ...	1 142	548	594
008 Dereler	343	177	166	003 Akkuzulu	309	145	164
009 Dikencik	464	224	240	004 Alan	610	286	324
010 Düzköy	545	272	273	005 Alanyaykın	823	388	435
011 Elalan	385	196	189	006 Alibeyli	1 472	719	753
012 Esençay (Çağşur)	1 198	573	625	007 Allı	672	306	366
013 Gökalan	413	210	203	008 Arımköseli	361	179	182
014 İkizpınar (Ayazma) ...	889	433	456	009 Aşağıdikencik	583	294	289
015 İnözüköşaca (Koşaca)	420	218	202	010 Aşağıdonurlu	156	82	74
016 Kapıkaya	785	394	391	011 Aşağıesenli (Aşağıhacı- maslı)	415	173	242
017 Karakütük	188	105	83	012 Aşağıkavacık (Seyfeli- süfla)	668	310	358
018 Kasnakcimermer (Kasnakçı)	631	304	327	013 Aşağımusalla	571	272	299
019 Kösedik	1 364	663	701	014 Avut	907	466	441
020 Kuşkayası	655	320	335	015 Bafracalı	760	383	377
021 Kuzalan	259	127	132	016 Balcalı	1 629	781	848
022 Meşelitürkmenler (Meşeli)	785	412	373	017 Bereket	737	369	368
023 Ormancık (Ormanus)	638	297	341	018 Beylerce (Tekfurmeydan)	1 025	505	520
024 Ozan	474	235	239	019 Beyyenice	615	297	318
025 Sarmaşık	214	112	102	020 Biçme	430	210	220
026 Sarpın	627	299	328	021 Boyacılı	590	280	310
027 Tekkesarmaşık (Tekke)	540	283	257	022 Bölmeçayır (Manamut)	775	379	396
028 Uluğağaç (Canikyurdu)	542	258	284	023 Bölmeşinar (Cayver)	1 216	578	638
029 Yeniköy	216	100	116	024 Büyüklü (PTT)	2 440	1 174	1 266
030 Yenialan	201	101	100	025 Canlı	327	158	169
031 Yeraltı	220	105	115	026 Çerçiler	294	151	143
032 Yeşilköy	259	125	134	027 Balbahçe (Taflı)	728	350	378
Toplam - Total	18 734	9 232	9 502	028 Demirarslan (Cilme) ...	934	445	489
2 Kolay Bucacı				029 Demircili	390	172	218
000 Kolay (BM) (B)	2 193	1 080	1 113	030 Demirli (Arıtemürlü)	3 106	1 448	1 658
001 Asar	734	336	398	031 Denizler	973	468	505
002 Başkaya	193	101	92				
003 Bengü	1 779	863	916				
004 Burunca	213	106	107				
005 İğdir	887	434	453				
006 Selemelik	448	221	227				

İlçe, Bucak ve Köy Muhtarlıkları itibariyle nüfus sayısı
Population by İlçe (District), Bucak (Sub-district) and Muhtarlık (Village)

Mevkiler Locality	Nüfus Population			Mevkiler Locality	Nüfus Population		
	Toplam Total	Erkek Male	Kadın Female		Toplam Total	Erkek Male	Kadın Female
032 Deyincek	508	256	252	078 Soğucak	1 239	603	636
033 Durakbaşı (Alagir).....	467	227	240	079 Suğluca (Soğluca)	194	94	100
034 Düzköy	559	286	273	080 Şeyhhabıl	333	147	186
035 Eğrikum	413	202	211	081 Tatarlı (Armutatrlı) ...	284	119	165
036 Fidanlık	159	90	69	082 Tepealtı	603	298	305
037 Gökçeçakmak	1 818	917	901	083 Uluköy	313	139	174
038 Gökçedere (Göydere)	750	385	365	084 Ustacalı	798	389	409
039 Gökçeli	509	260	249	085 Uzunlu	366	168	198
040 Gülören (Puncuoğlu)	1 343	671	672	086 Vakıfköprü	922	485	437
041 Güneşli (Göbelye)	412	188	224	087 Yağbasan	1 178	582	596
042 Hacılıçay	424	217	207	088 Yamanlı (Yamenli) ...	540	260	280
043 Helvacılı	319	171	148	089 Yaycılar	615	300	315
044 Kabaceviz	1 329	660	669	090 Yaylageriş	1 191	571	620
045 Karaağaç	476	237	239	091 Yazılar (Azman)	781	380	401
046 Karacalı	316	155	161	092 Yenikişla	281	139	142
047 Karacaören (Karacavi- ran)	521	251	270	093 Yeniköseli (Ökseköseli)	570	283	287
048 Karadere	132	68	64	094 Yeşilyurt	399	181	218
049 Karamustafalı	2 327	1 139	1 188	095 Yukarıdikencik	507	251	256
050 Kaydan	284	142	142	096 Yukarıdomurlu	853	415	438
051 Kerpiçli	631	317	314	097 Yukarisesenli (Yukarı- hacımışlı)	616	314	202
052 Kestanepınar	1 727	882	845	098 Yukarıkavacak (Seyfe- liülya)	703	344	359
053 Kızılot (PTT)	933	476	457	Toplam - Total	70 753	34 330	36 423
054 Kirazbucağı	308	146	162	1 Ayvacık Bucacı			
055 Kocakavak (Cibacalı)	740	364	376	000 Ayvacık (BM) (PTT)	1 923	964	959
056 Kocalar	678	304	374	001 Ardiç	1 184	600	584
057 Koldere	1 246	616	630	002 Çamalan	937	475	462
058 Köklük	378	182	196	003 Çarşı	1 548	750	798
059 Kumköy	608	297	311	004 Çökekli	420	218	202
060 Kumarlı	339	167	172	005 Döngel (Taşmalan) ...	2 196	1 126	1 070
061 Kurtahmetli	628	301	327	006 Eğridere	1 177	593	584
062 Kuşçulu	321	162	159	007 Eynel	1 337	653	684
063 Kuşhane	427	213	214	008 Gürçam (Fatsa)	868	455	413
064 Kürtün	1 077	501	576	009 Kabalık	987	516	471
065 Mahmutlu	294	129	165	010 Karakaya	1 178	600	578
066 Melik	268	134	134	011 Kesealan (Kisealan) ...	783	389	394
067 Musçalı	775	356	419	012 Keskinoğlu	1 738	868	870
068 Muslubey	533	265	268	013 Noçyurdu (Zevgar) ...	768	368	400
069 Namazlı	337	166	171	014 Konukluk	1 023	518	505
070 Ordu	1 003	483	520	015 Örencik	1 008	479	529
071 Ovacık	590	288	302	016 Sofualan	946	493	453
072 Oymalı (Yaveyli)	520	240	280	017 Söğütpınarı (Balahur)	1 387	705	682
073 Ömerli	643	290	353	018 Terice	1440	743	697
074 Paşayazı (Cacil)	947	457	490	019 Yenice	718	371	347
075 Sarıyurt	1 324	630	694	Toplam - Total	23 566	11 884	11 682
076 Sığırtmaç	405	164	241				
077 Sofalı	661	308	353				

İlçe, Bucak ve Köy Muhtarlıkları itibariyle nüfus sayısı
Population by İlçe (District), Bucak (Sub-district) and Muhtarlık (Village)

Mevkiler Locality	Nüfus Population			Mevkiler Locality	Nüfus Population		
	Toplam Total	Erkek Male	Kadın Female		Toplam Total	Erkek Male	Kadın Female
2 Dikbiyık Bucağı				005 Aşağısusuz	421	220	201
000 Dikbiyık (BM) (PTT)	689	340	349	006 Aşağıyavucuk	582	290	292
001 Ahubaba	1 944	957	987	007 Başpelit (Şerbelik)	710	326	384
002 Aşağıaçgüney	893	451	442	008 Bekdiğın	1 251	622	629
003 Aşıklı	474	237	237	009 Beyköy	251	128	123
004 Başramlı	741	373	368	010 Beyören	803	414	389
005 Çelikli (Gömen)	401	184	217	011 Celil	655	308	347
006 Çınarlık	1 739	843	896	012 Cevizli (Hurdaz)	377	181	196
007 Damlataş (Araplı)	691	314	377	013 Çelteç	329	214	115
008 Epçeli	1 487	694	793	014 Demiryurt (Beley)	671	334	337
009 Eyercili (Eğercili)	1 273	572	701	015 Dere	863	424	439
010 Gölceğiz	236	119	117	016 Doğançayır (Musucuk)	405	199	206
011 Güzpinar (Karamaşı)	1 153	533	620	017 Dünderlı (Dındardibi)	83	40	43
012 Hamzalı	826	397	429	018 Erelı	1 006	509	497
013 İrmaksırtı	997	478	519	019 Ersandık	385	190	195
014 Kababürük	606	303	303	020 Esenbey	262	120	142
015 Kahyalı	899	437	462	021 Eymir	504	229	275
016 Karabahçe.....	1 047	514	533	022 Gelincik	55	25	30
017 Kışla	764	370	394	023 Gürün	57	24	33
018 Köprübaşı	253	126	127	024 Güvercinlik	539	253	286
019 Otluk	329	156	173	025 Hacıbattal	189	93	96
020 Porsuk	896	438	458	026 Hacıdede	458	224	234
021 Saraçlı	631	303	328	027 Hilmiye	49	26	23
022 Sıtmasıyuy	399	181	218	028 İlica (PTT)	1 254	622	632
023 Şeyhgüven	899	442	457	029 İmircik	967	464	503
024 Taşdemir	894	417	477	030 Kale	421	213	208
025 Tilkili	206	107	99	031 Kamlık	1 261	591	670
026 Turgutlu	817	381	436	032 Karabük	93	49	44
027 Yenikaracalı (Öksekaracalı)	552	245	307	033 Karageçmiş	297	141	156
028 Yukarıaçgüney	881	418	463	034 Karameşe	154	78	76
Toplam - Total	23 617	11 330	12 287	035 Karga (Kirenlik)	426	208	218
Bucak ve Köyler Toplamı	117 936	57 544	60 392	036 Kayabaşı (Tahna)	624	309	315
Çarşamba İlcesi Toplamı	138 399	67 881	70 518	037 Kayacık	548	263	285
				038 Kemaliye	179	89	90
				039 Kiroğlu	55	30	25
04 Havza İlcesi				040 Kocaoğlu	761	382	379
				041 Kocapınar (Hilyas) ...	1 075	499	576
				042 Kuşkonacı (Salarıç) ...	321	154	167
				043 Küflek	404	210	194
				044 Meryemdere	88	38	50
Şehir	13 073	6 722	6 351	045 Mesudiye	648	324	324
				046 Mısımlağaç (Musmulağaç)	1 269	632	637
0 Merkez Bucağı				047 Mürsel	390	181	209
001 Ağcamahmut	280	132	148	048 Orhaniye	70	29	41
002 Ağdırbasan	193	93	100	049 Ortaklar	1 016	489	527
003 Armutlu.....	593	264	329	050 Paşapınarı (Allahu) ...	333	147	186
004 Arslançayırı	803	388	415				

İlçe, Bucak ve Köy Muhtarlıkları itibariyle nüfus sayısı
Population by İlçe (District), Bucak (Sub-district) and Muhtarlık (Village)

Mevkiler Locality	Nüfus Population			Mevkiler Locality	Nüfus Population		
	Toplam Total	Erkek Male	Kadın Female		Toplam Total	Erkek Male	Kadın Female
051 Pınarçay (Girem)	285	143	142	002 Ahırlı	361	174	187
052 Sivrikese (Sivrikies) ...	1 009	523	486	003 Akbelen (Dağnuç)	918	478	440
053 Şeyhali	242	117	125	004 Alaçam	617	285	332
054 Şeyhkoyun	573	294	279	005 Alaçamderesi	271	141	130
055 Şeyhsafi	756	360	396	006 Alagömlek	508	258	250
056 Taşkaracaören	515	238	277	007 Armutlu	507	251	256
057 Tekke	63	38	25	008 Artıklı	201	107	94
058 Tuzla	47	24	23	009 Aşağıçirişli	279	132	147
059 Uluçal	133	56	77	010 Azaklı	462	199	263
060 Yazıkışla (Martaz) ...	477	241	236	011 Başalan	871	408	463
061 Yenice	685	326	359	012 Bayındır	337	164	173
062 Yukarısusuz	303	156	147	013 Bayraklı (Sarpak)	556	259	297
063 Yukarıyavucuk	134	69	65	014 Bekdemir	668	318	350
Toplam - Total	30 650	14 997	15 653	015 Belalan	375	171	204
1 Çakıralan Bucacı				016 Beyköy	489	247	242
000 Çakıralan (BM)	693	345	348	017 Beybesli	368	196	172
001 Belalan	1 041	522	519	018 Büyükçeğiz	101	47	54
002 Boyalı	431	206	225	019 Büyükçukur (Çukurke- bir)	528	250	278
003 Çamyatağı (Lerdüğe)	1 261	609	652	020 Celalali	237	105	132
004 Çelikalan	591	284	307	021 Çakallı (PTT)	1 182	563	619
005 Çiftlik	774	387	387	022 Çalbaş (Minoz)	640	286	354
006 Ekinpınar (Memdoğlu)	385	202	183	023 Çarıklıbaşı	94	46	48
007 Blmacık	225	121	104	024 Çataltepe (Çakıllımu- hacirleri)	135	67	68
008 Erikbelen	894	452	442	025 Çayırılı	169	79	90
009 Gidirli	1 440	705	735	026 Çiçekyazı (Ulumaca) ...	332	154	178
010 Hecinli	361	192	169	027 Çiğdem	98	48	50
011 Karahalil	820	401	419	028 Çivril	399	199	200
012 Kirenlik	179	79	100	029 Çukurbük	748	324	424
013 Sofular	266	121	145	030 Değirmencili	165	71	94
014 Şerifali	125	62	63	031 Demirci	257	136	121
015 Şeybler	476	224	252	032 Dereköy	381	189	192
016 Yağcımahmut	170	91	79	033 Divanbaşı	353	170	183
017 Yaylaçatı (Türnük)	776	394	382	034 Duman	469	225	244
Toplam - Total	10 908	5 397	5 511	035 Dura	380	180	200
Bucak ve Köyler Toplamı	41 558	20 394	21 164	036 Emirli (PTT)	467	216	251
Havza İlcesi Toplamı ...	54 631	27 116	27 515	037 Germiyan	72	36	36
05 Kavak İlcesi				038 Göcebe	564	265	299
Şehir	2 810	1 444	1 366	039 Güneyce (Gulamçukur)	133	66	67
0 Berkez Bucacı				040 Hacılı	432	192	240
001 Ağcakese	405	173	232	041 Ilıca	219	88	131
				042 İdrisli	470	235	235
				043 İkizdere (Bistat)	331	166	165
				044 Kapıhayat	63	33	30
				045 Karacaaslan	470	222	248
				046 Karacalar	789	394	395

İlçe, Bucak ve Köy Muhtarlıkları itibariyle nüfus sayısı
Population by İlçe (District), Bucak (Sub-district) and Muhtarlık (Village)

Mevkiler Locality	Nüfus Population			Mevkiler Locality	Nüfus Population		
	Toplam Total	Erkek Male	Kadın Female		Toplam Total	Erkek Male	Kadın Female
047 Karadağ	310	153	157	007 Koşaca	1 184	574	610
048 Karapınar	186	92	94	008 Musaağa	1 194	585	609
049 Karanti	436	199	237	009 Ömerli	696	331	365
050 Karayusuflu	543	274	269	010 Sakızlık	243	130	113
051 Karga	217	98	119	011 Yaylaköy	624	280	344
052 Karlı	195	102	93	Toplam - Total	10 143	4 884	5 259
053 Kaya	412	187	225	Bucak ve Köyler Toplamı	41 310	19 843	21 467
054 Kazancı	671	344	327	Kavak İlcesi Toplamı ...	44 120	21 287	22 833
055 Kethuda	175	85	90	06 Ladik İlcesi			
056 Kozansıkı	278	139	139	Şehir	7 042	3 982	3 060
057 Köseelli	637	285	352	0 Merkez Bucağı			
058 Kurşunlu	180	86	94	001 Ağcakaya	436	215	221
059 Kuzalan	303	160	143	002 Ahmetsaray	836	410	426
060 Küçükçukur (<i>Çukursağır</i>)	247	118	129	003 Aktaş	514	241	273
061 Mahmutbeyli	466	211	255	004 Akyar	534	262	272
062 Mahmutlu	391	193	198	005 Alayurt	305	148	157
063 Muhsinli	209	110	99	006 Arslantaş	112	50	62
064 Muratbeyli	217	96	121	007 Aşağıgölyazı (<i>Aşağınoz</i>)	494	216	278
065 Ortaköy	397	194	203	008 Ayvalı	523	264	259
066 Sarıalan	313	152	161	009 Ayvalısokağı	297	143	154
067 Seyitali	385	157	228	010 Başlamış	295	153	142
068 Sıralı	130	62	68	011 Budakdere (<i>Gevekise</i>)	661	340	321
069 Susuz	201	99	102	012 Büyükkızıoğlu	786	374	412
070 Şeyhli	319	156	163	013 Cüce	383	176	207
071 Şeyhresul	771	365	406	014 Çadıkaya (<i>Çak-Çukur-</i> <i>köy</i>)	565	257	308
072 Tabaklı	455	222	233	015 Çakırgümüş	554	252	302
073 Tatarmuslu	384	184	200	016 Çamlıköy (<i>Kocaoğlan</i>)	178	91	87
074 Tekke	224	111	113	017 Deliahmetoğlu	474	230	244
075 Tepecik	467	220	247	018 Derinöz	150	67	83
076 Toptepe (<i>Topteretürkleri</i>) (PTT)	148	75	73	019 Eynekaraca	200	95	105
077 Üçanlar	156	73	83	020 Günkoru (<i>Efeli</i>)	714	333	381
078 Yenigün (<i>Gulanköyü</i>)	350	169	181	021 Hamamyacı	65	38	27
079 Yenitöpe (<i>Toptepe-</i> <i>muhacirleri</i>)	559	290	269	022 Hamit	510	246	264
080 Yeralan (<i>Serniç</i>)	688	361	327	023 Hasırcı	376	190	186
081 Yukarıçirişli	276	124	152	024 İbi	904	452	452
Toplam - Total	31 167	14 959	16 208	025 İsafta	203	98	105
1 Asarcık Bucağı				026 Kıranboğaz	498	232	266
000 Biçincik (BM) (PTT) ...	488	256	232	027 Kirazpınar	259	111	148
001 Acısu	1 098	532	566	028 Köseoğlu	191	108	83
002 Ayaklıalan	927	421	506	029 Kuyucak (<i>Diyadin</i>) ...	272	124	148
003 Aydınköy	966	470	496				
004 Gökgöl	1 839	878	961				
005 Hisariye	175	97	78				
006 Kılavuzlu	709	330	379				

İlçe, Bucak ve Köy Muhtarlıkları itibarıyla nüfus sayısı
Population by İlçe (District), Bucak (Sub-district) and Muhtarlık (Village)

Mevkiler Locality	Nüfus Population			Mevkiler Locality	Nüfus Population		
	Toplam Total	Erkek Male	Kadın Female		Toplam Total	Erkek Male	Kadın Female
030 Küçükızıoğlu	280	148	132	005 Aşağısöğütlü	795	375	420
031 Küpecik	712	317	395	006 Bafracalı	538	265	273
032 Mazlumoğlu (Yukarı- boğaz)	529	230	299	007 Bağsaray (Üskütü) ...	959	483	476
033 Meşepınar	207	105	102	008 Bazlamaç	2 661	1 274	1 387
034 Oymapınar (Bergoz) ...	168	78	90	009 Beşikli (Beydi)	638	310	328
035 Polat	833	375	458	010 Bulgurlu (İlimdağı) ...	1 031	481	550
036 Salur	938	480	458	011 Cevizli (Homa)	1 301	603	698
037 Sarıgazel	192	78	114	012 Çamlıca (Limandere)	650	307	343
038 Sarıksızıoğlu	88	45	43	013 Çanaklı (Zelhalı)	1 368	675	693
039 Soğanlı	176	74	102	014 Çangallar	395	190	205
040 Söğütlü	211	108	103	015 Çangeriş	1 672	762	910
041 Tatlıcak	760	364	396	016 Çardak	962	460	502
042 Teperoğlu	522	263	259	017 Dağdıralı	560	272	288
043 Yukarıgölyazı (Yukarı- inöz)	95	47	48	018 Dereyolu	532	257	275
Toplam - Total	18 000	8 628	9 372	019 Dibekli	675	316	359
1 Şeyhli (Karaabdal)				020 Dumantepe (Cılar).....	1 903	926	977
Bucağı				021 Elmaköy	392	193	199
000 Şeyhli (BM) (PTT) ...	880	432	448	022 Emiryusuf	1 036	506	530
001 Aklı (Ermen)	160	78	82	023 Esatçiftliği	1 342	687	655
002 Daldere (Kürtülü)	328	160	168	024 Etyemezli	363	185	178
003 Doğankas (Aladın) ...	325	174	151	025 Evcı (B) (PTT)	3 089	1 494	1 595
004 Güvenli (Mutemet) ...	370	181	189	026 Eyercili	263	123	140
005 Hızarbaşı	84	43	41	027 Geçmiş	1 018	460	558
006 Kabacagöz	605	286	319	028 Gökçeli	1 113	543	570
007 Karaabdal	588	300	288	029 Gölyazı (İnesilli) (PTT)	2 217	1 107	1 110
008 Nusretli	290	146	144	030 Gündoğdu	1 809	850	959
009 Yumaklı	241	120	121	031 Hüseyinmescidi	2 797	1 389	1 408
010 Yuvacık (Cürtmen) ...	191	104	87	032 İmanalısı	557	251	306
Toplam - Total	4 062	2 024	2 038	033 Kalfalı	543	251	292
Bucak ve Köyler Toplamı	22 062	10 652	11 410	034 Karacaköy	638	305	333
Ladik İlcesi Toplamı ...	29 104	14 634	14 470	035 Karacalı	905	414	491
07 Terme İlcesi				036 Karamahmut	338	158	180
Şehir	10 846	5 740	5 106	037 Karaman	587	284	303
0 Merkez Bucacı				038 Karayonca	1 572	775	797
001 Ahmetbey	1 273	630	643	039 Karkucak	362	179	183
002 Akçağın (Hülya)	681	334	347	040 Kesikkaya (Cılavurt)	1 217	571	646
003 Akçaykaracalı	511	251	260	041 Kırgıl	855	412	443
004 Altınlı (Göregös).....	612	291	321	042 Kocaman (PTT)	1 747	791	956
				043 Kocamanbaşı	997	463	534
				044 Konakören (Bolas) ...	1 644	798	846
				045 Kozluk (PTT)	2 021	1 127	894
				046 Köybucağı (PTT)	2 079	1 029	1 050
				047 Kumcuğaz	1 675	838	837
				048 Kuşcuğaz	677	335	342
				049 Kuşcu	312	161	151
				050 Mescitli	832	397	435
				051 Muratlı (Muradısuayıp)	815	380	435

İlçe, Bucak ve Köy Muhtarlıkları itibarıyla nüfus sayısı
Population by İlçe (District), Bucak (Sub-district) and Muhtarlık (Village)

Mevkiler Locality	Nüfus Population			Mevkiler Locality	Nüfus Population		
	Toplam Total	Erkek Male	Kadın Female		Toplam Total	Erkek Male	Kadın Female
052 Oğuzlu	946	428	518	014 Bektaş	55	24	31
053 Ortasöğütlü (<i>Ortagerfi</i>)	535	236	299	015 Boğa	440	217	223
054 Örencik	1 069	529	540	016 Boğazkoru (<i>Varadoy</i>)	418	188	230
055 Sakarlı (PTT)	3 185	1 546	1 639	017 Boruk	524	251	273
056 Sancaklı	660	298	362	018 Burhaniye	84	41	43
057 Sarayköy	1 020	507	513	019 Büyükkale	270	111	159
058 Sivashlar	1 100	544	556	020 Cebeli	241	125	116
059 Sütözü (<i>Musruf</i>)	689	343	346	021 Çakırtaş (<i>Gavraz</i>)	310	162	148
060 Şeyhli	1 275	533	742	022 Çalköy	392	199	193
061 Taçalan	488	237	251	023 Çamlıca (<i>Dereköy- Yörecik</i>)	333	156	177
062 Tahnal	1 326	671	655	024 Çamlıkonak (<i>Çersiyen</i>)	158	86	72
063 Taşpınar	570	268	302	025 Çekalan	671	332	339
064 Töngellibel	859	430	429	026 Çekmeden	339	162	177
065 Uzungazi	1 074	522	552	027 Çeltek	393	202	191
066 Yavaşbey	1 448	728	720	028 Danabaş	204	100	104
067 Yaylaköy (<i>Emirhac</i>)	1 526	791	735	029 Devalan	568	293	275
068 Yenicami	569	271	298	030 Doıran	415	186	229
069 Yerli	540	248	292	031 Duruçay (<i>Küyma</i>)	211	117	94
070 Yeşilköy	1 255	600	655	032 Esen	663	334	329
071 Yukarısöğütlü (<i>Yukarı- gerfi</i>)	939	416	523	033 Esenyurt (<i>Mehreboluz</i>)	261	118	143
072 Yukarıtaşpınar	499	241	258	034 Göllüalan	323	155	168
Toplam - Total	77 101	37 305	39 796	035 Gömlekhisar	419	217	202
Bucak ve Köyler Toplamı	77 101	37 305	39 796	036 Güder	348	174	174
Terme İlçesi Toplamı ...	87 947	43 045	44 902	037 Güldere (<i>Gırlan</i>)	579	280	299
08 Vezirköprü İlçesi				038 Hacılı	165	79	86
Şehir	10 132	5 060	5 072	039 Halkahavi	230	123	107
0 Merkez Bucağı				040 Hayranlı	274	140	134
001 Adatepe	993	520	473	041 İmircik (<i>Akyarimircik</i>)	325	169	156
002 Ağcayazı	99	49	50	042 İsakyeri	5	2	3
003 Akören	759	393	366	043 İncesu	914	449	465
004 Alancık	303	153	150	044 İnkaya	359	171	188
005 Arıca (<i>Geriz</i>)	678	339	339	045 Kabalı	1 075	541	534
006 Aşağımarlı	1 217	585	632	046 Kabalıkarpınar	236	117	119
007 Avdan	432	218	214	047 Kapaklı	339	169	170
008 Aydınlı	215	112	103	048 Kaplancık	539	271	268
009 Aydoğdu	551	274	277	049 Karabük (<i>Çersiyenka- rabük</i>)	164	80	84
010 Ayvalı	168	77	91	050 Karacaören	204	95	109
011 Bahçekonak (<i>Gülhan</i>)	1 193	583	610	051 Karapınar	174	98	76
012 Başalan	278	133	145	052 Karkucak	705	322	383
013 Başfakı	94	49	45	053 Karlı	196	96	100
				054 Kavakpınarı (<i>Merkep- pınarı</i>)	113	59	54
				055 Kılıçgüney	344	172	172
				056 Kıratbükü	126	64	62
				057 Kıрма	265	147	118

İlçe, Bucak ve Köy Muhtarlıkları itibariyle nüfus sayısı
Population by ilçe (District), Bucak (Sub-district) and Muhtarlık (Village)

Mevkiler Locality	Nüfus Population			Mevkiler Locality	Nüfus Population		
	Toplam Total	Erkek Male	Kadın Female		Toplam Total	Erkek Male	Kadın Female
058 Kızılcakoru	237	117	120	014 Sırbaşmak	673	335	338
059 Kızılcaören	386	177	209	015 Sofular	550	296	254
060 Kovalı	229	122	107	016 Tahtaköprü	795	395	400
061 Kuruçay	1 596	772	824	Toplam - Total	11 727	5 878	5 849
062 Kuşçular	396	187	209	2 Köprübaşı Bucacı			
063 Kuyaş	192	109	83	000 Köprübaşı (BM)	278	131	147
064 Kuyumcu	391	198	193	001 Ağcaalan	236	116	120
065 Küçakkale	131	69	62	002 Alanbaşı	122	60	62
066 Kületek	163	77	86	003 Bayram	710	335	375
067 Mahmatlı	220	116	104	004 Çalman	261	128	133
068 Meşeli	885	423	462	005 Elaldı	754	385	369
069 Oruç	317	157	160	006 Elbeği	191	84	107
070 Ovacık	472	203	269	007 Elmalı	152	76	76
071 Oymaagaç	772	393	379	008 Kadıçayırı	147	79	68
072 Örencik	253	129	124	009 Melikli	83	38	45
073 Paşaköy	489	236	253	010 Ortaköy (Köpek-Göbek)	209	98	111
074 Samukalan	372	180	192	011 Pazarıcı (Çomu-Söğütaltı)	265	119	146
075 Samur (Semer)	226	109	117	012 Sarıyar (Sarilevi)	151	72	79
076 Saraylı (Safisaray) ...	331	167	164	013 Taşlıhöyük	373	180	193
077 Tatar kale	234	111	123	014 Tepeören (Elemi)	836	446	390
078 Teberük	231	115	116	015 Yağcı	519	271	248
079 Tekekıranı (Tekkekıran)	299	150	149	016 Yarbaşı	133	66	67
080 Türkmen	781	386	395	017 Yeniçelik (Tamalı) ...	654	320	334
081 Yağnözü	982	468	514	Toplam - Total	6 074	3 004	3 070
082 Yeşilada	314	172	142	3 Mezrea Bucacı			
083 Yolpınar (Fırındar)	486	229	257	000 Mezrea (BM)	1 308	603	705
084 Yukarınarlı	774	376	398	001 Alanköy (Darıçayalanı)	429	194	235
085 Yurtdağı	244	104	140	002 Aşağıdarıçay	481	215	266
086 Yürükçal	335	169	166	003 Çaltı	660	322	338
Toplam - Total	35 089	17 300	17 789	004 Çorakdere	1 218	610	608
1 Beşpınar (Çakal) Bucacı				005 Darıçay	542	214	328
000 Beşpınar (Çakal) (BM)				006 Düzce (Alçaklı)	211	102	109
(PTT)	919	449	470	007 Erduası	345	160	185
001 Ahmetbaba (Tekke) ...	520	263	257	008 Karanar	429	197	232
002 Alan (Gölalan)	634	323	311	009 Kıranalan (Karatalan)	914	441	473
003 Alanşeyhi	782	394	388	010 Kızılkeşme (Kızılkeşme) ...	710	319	391
004 Bakla	506	259	247	011 Kocakaya (Eğrikaya)...	583	297	286
005 Gölköyü (PTT)	1 386	703	683	012 Kumral	494	250	244
006 Gölüneş (Güneş)	287	142	145	013 Saraycık	543	277	266
007 Habıbfakı	806	392	414	014 Sarıalan (Çiftlisarıalan)	852	437	415
008 Halilbaba	222	124	98	015 Susuz	1 170	580	590
009 Kapakleşme	402	179	223	Toplam - Total	10 889	5 218	5 671
010 Karaköy	412	207	205	Bucak ve Köyler Toplamı	63 779	31 400	32 379
011 Karadoruk (Hamidiye)	296	146	150	Vezirköprü İlçesi Toplamı	73 911	36 460	37 451
012 Öğürlü	1 031	533	498	İİ Toplamı	821 183	404 163	417 020
013 Sarıdibek (Soruk)	1 506	738	768				

İlçeler itibariyle şehir ve köy nüfusları, yüzölçümü ve nüfus yoğunluğu
City and village population, area, and density by "ilçe" (District)

İlçeler Districts	Toplam Total			Şehirler nüfusu City population (1)			Köyler nüfusu Village population (2)			Yüz ölçümü Area (km ²) (3)	Nüfus Yoğun- luğu Density (4)
	Toplam Total	Erkek Male	Kadın Female	Toplam Total	Erkek Male	Kadın Female	Toplam Total	Erkek Male	Kadın Female		
Toplam — Total	320 684	166 247	154 437	111 206	59 724	51 482	209 478	106 523	102 955	11 003	29
00 Merkez İlçe Province center	45 451	24 626	20 825	29 544	16 739	12 805	15 907	7 887	8 020	357	127
01 Batman	57 267	29 580	27 687	44 991	23 484	21 507	12 276	6 096	6 180	498	115
02 Baykan	16 512	8 377	8 135	1 903	1 048	855	14 609	7 329	7 280	594	27
03 Beşiri	17 894	9 206	8 688	3 385	1 808	1 577	14 509	7 398	7 111	586	30
04 Erüh	37 286	19 066	18 220	4 449	2 351	2 098	32 837	16 715	16 122	1 765	21
05 Kozluk	31 060	15 813	15 247	4 613	2 294	2 319	26 447	13 519	12 928	1 175	26
06 Kurtalan	32 456	16 335	16 121	6 097	3 206	2 891	26 359	13 129	13 230	1 085	29
07 Pervari	19 912	10 622	9 290	3 910	2 197	1 713	16 002	8 425	7 577	1 459	13
08 Sason	18 893	10 002	8 891	2 623	1 460	1 163	16 270	8 542	7 728	754	25
09 Şirnak	25 107	13 100	12 007	7 025	3 726	3 299	18 082	9 374	8 708	1 715	14
10 Şirvan	18 846	9 520	9 326	2 666	1 411	1 255	16 180	8 109	8 071	1 015	18

(1) Şehir : İl ve ilçe merkezlerinin belediye sınırları içinde kalan alan.

(2) Köy : İl ve ilçe merkezlerinin belediye sınırları dışında kalan Bucak ile Köy Muhtarlıkları.

(3) Yüzölçümüne göller dahil değildir.

(4) Bir kilometrekareye düşen nüfus.

(1) City : Area within the municipal boundaries of Province and District centers.

(2) Village : Sub-district or Muhtarlık outside the municipal boundaries of Province and District centers.

(3) Lake surfaces are excluded.

(4) Population per square kilometer.

Nüfus grupları itibariyle Köyler sayısı ve nüfus toplamları
Number of villages and total
of their inhabitants by population group

Nüfus grupları Population group	Köy sayısı Number of villages	Nüfus toplamı Total population		
		Toplam Total	Erkek Male	Kadın Female
Toplam — Total	481	209 478	106 523	102 955
0 — 50	4	86	42	44
51 — 100	6	471	245	226
101 — 150	30	3 821	1 947	1 874
151 — 200	40	7 053	3 572	3 481
201 — 250	46	10 235	5 192	5 043
251 — 300	52	14 203	7 136	7 067
301 — 400	94	32 712	16 785	15 927
401 — 500	58	26 006	13 380	12 626
501 — 750	98	59 362	30 145	29 217
751 — 1000	33	27 598	14 036	13 562
1001 — 1250	10	10 850	5 489	5 361
1251 — 1500	5	6 977	3 579	3 398
1501 — 1750	2	3 181	1 605	1 576
1751 — 2000	1	1 995	986	1 009
2001 — 2250	—	—	—	—
2251 — 2500	1	2 421	1 188	1 233
2501 — 2750	1	2 507	1 196	1 311
2751 — 3000	—	—	—	—
3001 — 3250	—	—	—	—
3251 +	—	—	—	—

(1) Köy : İl ve ilçe merkezlerinin belediye sınırları dışında kalan Bucak ile Köy Muhtarlıkları.

(1) Village : Sub-district or muhtarlık outside the municipal boundaries of Province and District centers.

İlçe, Bucak ve Köy Muhtarlıkları itibariyle nüfus sayısı
Population by İlçe (District), Bucak (Sub-district) and Muhtarlık (Village)

Mevkiler Locality	Nüfus Population			Mevkiler Locality	Nüfus Population		
	Toplam Total	Erkek Male	Kadın Female		Toplam Total	Erkek Male	Kadın Female
00 Merkez İlcesi				01 Batman İlcesi			
Şehir	29 544	16 739	12 805	Şehir	44 991	23 484	21 507
0 Merkez Bucacı				0 Merkez Bucacı			
001 Aktaş (<i>Berhürük</i>)	399	197	202	001 Akça (<i>Tilmis</i>)	847	452	395
002 Akyamaç (<i>Alengöz</i>) ...	503	258	245	002 Aydınkonak (<i>Körükköy</i>)	688	349	339
003 Bağtepe (<i>Halenzer</i>) ...	1 368	678	690	003 Balpınar (<i>Giresuran</i>) ...	1 010	493	517
004 Beşyol (<i>Şamaşa</i>)	113	55	58	004 Bıçakçı (<i>Kerik</i>)	365	182	183
005 Bostancık (<i>Dergalip</i>) ...	200	95	105	005 Binatlı			
006 Demirkaya (<i>Hadit</i>) ...	535	283	252	(<i>Biledar-Bıldar</i>)	1 084	525	559
007 Doluharman (<i>Fiskin</i>)...	1 027	517	510	006 Çayüstü (<i>Bida</i>)	174	63	111
008 Gökçebağ (<i>Civankan</i>)	1 357	683	674	007 Demirlipınar (<i>Mözgelen</i>)	382	202	180
009 İnkapı (<i>Degalan</i>)	278	145	133	008 Demiryol (<i>Tilmeç</i>) ...	789	377	412
010 Kayaboğaz (<i>Hiyert</i>) ...	520	262	258	009 Doluca (<i>Mirinan</i>)	437	207	230
011 Kışlacık (<i>Lif</i>)	153	80	73	010 Erköklü (<i>İrmi</i>)	705	346	359
012 Koçpınar (<i>Ayinbaran</i>)	298	146	152	011 İkiztepe (<i>Girberaşik</i>) ...	563	300	263
013 Konacık.....	251	120	131	012 Karayün (<i>Köhülkan</i>) ...	667	324	343
014 Köprübaşı (<i>Serpil</i>) ...	179	93	86	013 Kayabağı (<i>Başorik</i>) ...	386	192	194
015 Meşelidere (<i>Gavat</i>).....	205	105	100	014 Kesmeköprü (<i>Kuruşerpir</i>)	347	170	177
016 Meydandere (<i>Boşi</i>).....	494	257	237	015 Kösetarla (<i>Kiredi</i>)	272	133	139
017 Pınarca (<i>Kezer</i>)	192	91	101	016 Kuyubaşı (<i>Cigerto</i>) ...	227	115	112
018 Pınarova (<i>Ayımülk</i>) ...	55	29	26	017 Oymataş (<i>Bediyan</i>) ...	817	412	405
019 Sağlarca (<i>Billoris</i>)	201	91	110	018 Suçeken (<i>Sikestan</i>) ...	296	144	152
020 Sarıtepe (<i>Madar</i>)	381	196	185	019 Yakıtlı (<i>Zivilikan</i>) ...	726	376	350
021 Tuzkuyusu (<i>Erbin</i>) ...	930	455	475	020 Yedişol (<i>Alkami</i>)	151	69	82
022 Yağmurtepe				021 Yeniköy	702	347	355
(<i>Huşşinan</i>)	187	92	95	022 Yeşilöz	138	71	67
023 Yazlıca (<i>Seyfi</i>)	340	164	176	023 Yolağzı (<i>Davudi</i>)	369	190	179
024 Yerlibahçe (<i>Kıtımış</i>) ...	203	92	111	024 Yolveren (<i>Çineri</i>)	134	57	77
025 Yokuşbağları (<i>Susik</i>)...	398	206	192	Toplam - Total	12 276	6 096	6 180
Toplam - Total	10 767	5 390	5 377	Bucak ve Köyler Toplamı	12 276	6 096	6 180
1 Aydınlar Bucacı				Batman İlcesi Toplamı	57 267	29 580	27 687
000 Aydınlar				02 Baykan İlcesi			
(B.M.) (B) (PTT)	2 507	1 196	1 311	Şehir	1 903	1 048	855
001 Çatılı (<i>Sinep</i>)	308	136	172	0 Merkez Bucacı			
002 Çınarlısu (<i>Halıtrant</i>) ...	538	290	248	001 Atabağı (<i>Comani</i>)	1 995	986	1 009
003 Dereyamaç (<i>Fersaf</i>) ...	905	435	470	002 Ardıçdalı (<i>Halikan</i>) ...	334	174	160
004 İkizbağları (<i>Tomköy</i>)...	697	349	348	003 Çamtaşı (<i>Ariñç</i>)	495	264	231
005 Taşbalta (<i>Sivi</i>)	185	91	94	004 Çaykaya (<i>Malabado</i>) ...	335	179	156
Toplam - Total	5 140	2 497	2 643				
Bucak ve Köyler Toplamı	15 907	7 887	8 020				
Merkez İlcesi Toplamı	45 451	24 626	20 825				

İlçe, Bucak ve Köy Muhtarlıkları itibariyle nüfus sayısı
Population by İlçe (District), Bucak (Sub-district) and Muhtarlık (Village)

Mevkiler Locality	Nüfus Population			Mevkiler Locality	Nüfus Population		
	Toplam Total	Erkek Male	Kadın Female		Toplam Total	Erkek Male	Kadın Female
005 Çelikli (Bakın)	430	196	234	007 İnpınar (Haznemir) ...	254	127	127
006 Çukurca (Çırrı)	867	433	434	008 Karaduman			
007 Dedebakır (Mizzi)	393	202	191	(Yukarıvıski)	276	141	135
008 Demirşık (Taruni) ...	167	92	75	009 Kuşçuklu (Kerhök) ...	494	237	257
009 Gümüşkaş (Sıyanis) ...	403	199	204	010 Örmegöze (Baharzik)...	374	187	187
010 Günbuldu (Millo)	416	209	207	011 Tepecik	138	71	67
011 Karakaya (Kelhök) ...	458	240	218	012 Uğrak (Tahari)	386	196	190
012 Meşelik (Madaran) ...	380	197	183	013 Yarımtaş (Yukarıkeferzo)	288	143	145
013 Obalı (Neraban)	543	252	291	014 Yeniınar (Aşağıkeferzo)	616	305	311
014 Ormanpınar (Bilvan) ...	339	178	161	015 Yolkonak (Hicri)	219	112	107
015 Sarısalkım (Nari)	609	305	304	016 Yontukyazı (Cınasker)	476	244	232
016 Tütenocak (Köh)	555	289	266	Toplam - Total	6 148	3 101	3 047
017 Yarımcı (Arbo)	512	254	258	1 Beyçayırı Bucağı			
018 Yeşilçevre (Baykan) ...	1 107	575	532	000 Beyçayırı (Harfaz)			
Toplam - Total	10 338	5 224	5 114	(B.M.)	592	302	290
1 Dilektepe Bucağı				001 Bahçeli (Barınç)	804	440	364
000 Dilektepe				002 Bilek (Bolunt)	240	123	117
(Minar-Zeligar)(B.M.)	507	236	271	003 Durucak (Bimir).....	721	385	336
001 Adakkale (Derzin)	345	170	175	004 Eskihamur (Neval).....	319	166	153
002 Çevrimtepe (Girdikan)	754	340	414	005 Güneşli (Liçikşemsettin)	304	147	157
003 Dokuzçavuş (Dereban)	208	95	113	006 İkizköprü (Aşağıvıski)	455	232	223
004 Engin	330	168	162	007 Otluca (Mergeracal) ...	287	102	185
005 Gündoğdu	361	183	178	008 Uğurca (Koruk)	307	154	153
006 İkizler	212	124	88	009 Yaylıca (Derbisan)	739	393	346
007 Kasımlı (Varakanis) ...	551	277	274	010 Yeniıol (Kürtük)	134	69	65
008 Narlıyurt (Dizlak)	695	370	325	Toplam - Total	4 902	2 513	2 389
009 Ulaştı (Dodan)	308	142	166	2 Oğuz Bucağı			
Toplam - Total	4 271	2 105	2 166	000 Oğuz (Şimiz) (B.M.)...	871	420	451
Bucak ve Köyler Toplamı	14 609	7 329	7 280	001 Alaca	447	225	222
Baykan İlçesi Toplamı	16 512	8 377	8 135	002 Atbağı (Bazbut)	442	242	200
03 Beşiri İlçesi				003 İkizkaya (Sulan)	240	120	120
Şehir	3 385	1 808	1 577	004 Kumgeçit (Bazıvan) ...	311	154	157
0 Merkez Bucağı				005 Üçkuyular (Fakıran) ...	237	114	123
001 Ayrancı (Dirakıra) ...	178	92	86	006 Yalınayak (Bahıms) ...	464	243	221
002 Çevrimova (Bansıl) ...	714	364	350	007 Yazıhan (Mezrik)	447	266	181
003 Danalı (Zercil)	334	182	152	Toplam - Total	3 459	1 784	1 675
004 Değirmenüstü				Bucak ve Köyler Toplamı	14 509	7 398	7 111
(Yukarıazzik)	245	129	116	Beşiri İlçesi Toplamı ...	17 894	9 206	8 688
005 Deveboynu (Geydük)...	290	138	152	04 Eruh İlçesi			
006 Doğanıavak (Hatıatik)	866	433	433	Şehir	4 449	2 351	2 098

İlçe, Bucak ve Köy Muhtarlıkları itibariyle nüfus sayısı
Population by İlçe (District), Bucak (Sub-district) and Muhtarlık (Village)

Mevkiler Locality	Nüfus Population			Mevkiler Locality	Nüfus Population		
	Toplam Total	Erkek Male	Kadın Female		Toplam Total	Erkek Male	Kadın Female
0 Merkez Bucağı				012 Dikboğaz (<i>Reşine</i>)	709	363	346
001 Akdiken (<i>Salpana</i>) ...	401	214	187	013 Dönerdöver (<i>Bukat</i>) ...	321	166	155
002 Akdoğan (<i>Gündişeyh</i>)	433	222	211	014 Ekinyolu (<i>Güveşil</i>)	550	262	288
003 Akmeşe (<i>Dirişkerüh</i>) ...	289	142	147	015 Erdurdu (<i>Şişkeftesyusuf</i>)	105	47	58
004 Bayırdüzü (<i>Recnaf</i>) ...	141	75	66	016 Erenkaya (<i>Şihveli</i>)	366	202	164
005 Bayramlı (<i>Tarham</i>) ...	438	227	211	017 Gönüldü (<i>Emti</i>)	309	143	166
006 Bilgili (<i>Eskieruh</i>)	733	368	365	018 Gülburnu (<i>Şişil</i>)	260	130	130
007 Budarış (<i>İspendikan</i>)	263	126	137	019 Karadayılar (<i>İşhasa</i>) ...	332	165	167
008 Cintepe (<i>Büzikri</i>)	686	349	337	020 Kaşıkayla (<i>Zovanya</i>)	356	182	174
009 Çağbaşı (<i>Tirim</i>)	—	—	—	021 Kavaközü (<i>Tanzı</i>)	397	197	200
010 Çetinkol (<i>Kiver</i>)	251	124	127	022 Kekliktepe (<i>Halidi</i>) ...	396	193	203
011 Çırpılı (<i>Misifre</i>)	175	92	83	023 Kemerli (<i>Kıvık</i>)	331	159	172
012 Çizmeli (<i>Nivilan</i>)	501	238	263	024 Kılçkaya (<i>Divik</i>)	540	277	263
013 Çöl	200	111	89	025 Körüklükaya (<i>Nihik</i>)...	161	88	73
014 Dalkorur (<i>Çanikan</i>) ...	516	266	250	026 Narlıdere (<i>Belcuman</i>)...	331	171	160
015 Demiremek (<i>Dirişkihacı</i>)	391	204	187	027 Ormanardı			
016 Ekmekciler (<i>Binevre</i>) ...	339	171	168	(<i>Güddara-Malajeri</i>)	547	270	277
017 Gedikaşar (<i>İrs</i>)	251	127	124	028 Özlüpelit (<i>Hesinkan</i>) ...	302	155	147
018 Gelenkardeş (<i>Şaş</i>)	114	56	58	029 Salkımbağlar (<i>Bidar</i>)	319	155	164
019 Gölgekonak (<i>Hileyülük</i>)	129	64	65	030 Savaş	159	77	82
020 Görendoruk (<i>Memiran</i>)	406	193	213	031 Taşkonak (<i>Şikeftiyan</i>)	228	115	113
021 Kalender	422	224	198	032 Tünekpınar (<i>Aval</i>) ...	341	178	163
022 Kavakgözü (<i>Rahine</i>) ...	356	182	174	033 Yelkesen (<i>Rasihli</i>)	310	156	154
023 Kuşdalı (<i>Şavuran</i>)	520	257	263	034 Yerliçoban (<i>Küşi</i>)	405	223	182
024 Ortaklı (<i>Şirikkan</i>)	273	144	129	Toplam - Total	12 477	6 377	6 100
025 Oymaklıç (<i>Baraşan</i>) ...	192	99	93	2 Fındık Bucağı			
026 Payamlı (<i>Diravut</i>)	944	487	457	000 Fındık (B.M.)	899	440	459
027 Sağırsu (<i>Hililan</i>)	374	192	182	001 Ağaçyurdu			
028 Üzümlük (<i>Paris</i>)	578	270	308	(<i>Zivingişikakan</i>)	436	223	213
029 Yanılmaz (<i>Torik</i>)	441	234	207	002 Akçakuşak (<i>Sikeftasipi</i>)	328	174	154
030 Yediyaşak (<i>Hergül</i>) ...	315	173	142	003 Akdizgin (<i>Zivi</i>)	157	78	79
031 Yeşilören	215	107	108	004 Boyuncuk (<i>Hüma</i>) ...	595	332	263
Toplam - Total	11 287	5 738	5 549	005 Bulmuşlar (<i>Hors</i>)	786	404	382
1 Bağgöze Bucağı				006 Çevrimli (<i>Gerri</i>)	271	141	130
000 Bağgöze (<i>Ayni-Lodi</i>)(BM)	656	338	318	007 Çobankazanı (<i>Şehrikan</i>)	268	141	127
001 Ballıkavak (<i>Eskilodi</i>) ...	327	179	148	008 Damla başı	294	141	153
002 Bingöl	17	7	10	009 Damlarca (<i>Finikivari</i>)	212	109	103
003 Bozathı (<i>Basni</i>)	410	205	205	010 Düğün yurdu (<i>Tarun</i>)	334	179	155
004 Bozkuş (<i>Balukan</i>)	365	195	170	011 Eskiyağı (<i>Finikigeli</i>) ...	85	46	39
005 Çeltiksuyu (<i>Girhüseyin</i>)	350	168	182	012 Güçlükonak			
006 Çetinkaya (<i>Güvinan</i>) ...	458	221	237	(<i>Basaniferho</i>)	690	352	338
007 Çimencik	294	158	136	013 Gümüşyazı (<i>Sevadi</i>) ...	381	199	182
008 Dadaklı (<i>Nit</i>)	390	226	164	014 Kırkağaç (<i>Binat</i>)	366	165	201
009 Dağdöşü (<i>Serhatta</i>) ...	446	238	208	015 Koçtepe (<i>Hista</i>)	510	251	259
010 Dağyeli (<i>Niviyarı</i>)	469	252	217	016 Ormaniçi (<i>Bana</i>)	218	112	106
011 Demirboğaz (<i>Kürhor-Küte</i>)	220	116	104	017 Özbaşıoğlu (<i>Harariş</i>) ...	469	230	239

İlçe, Bucak ve Köy Muhtarlıkları itibariyle nüfus sayısı
Population by İlçe (District), Bucak (Sub-district) and Muhtarlık (Village)

Mevkiler Locality	Nüfus Population			Mevkiler Locality	Nüfus Population		
	Toplam Total	Erkek Male	Kadın Female		Toplam Total	Erkek Male	Kadın Female
018 Sağkol (<i>Kanihejir</i>)	243	137	106	006 Duygulu (<i>Apikan</i>)	387	193	194
019 Yağızoymak (<i>Zivingihactaliyan</i>)	805	397	408	007 Kaletepe (<i>Dahlik</i>)	578	300	278
020 Yağmurkuyusu (<i>Çelikan</i>)	296	138	158	008 Karnışlı (<i>Şedrik</i>)	792	408	384
021 Yatağankaya (<i>Horan</i>)	235	118	117	009 Karaoğlak (<i>Gadir</i>)	888	484	404
022 Yenidemir (<i>Bunasra</i>) ...	195	93	102	010 Karpuzlu (<i>Salip</i>)	796	397	399
Toplam - Total	9 073	4 600	4 473	011 Kavakdibi (<i>Melkişan</i>)	727	366	361
Bucak ve Köyler Toplamı	32 837	16 715	16 122	012 Kıratlı (<i>Yukarıbaştırım</i>)	254	138	116
Eruh İlçesi Toplamı ...	37 286	19 066	18 220	013 Ortaca	201	111	90
05 Kozluk İlçesi				014 Samanyolu	273	147	126
Şehir	4 613	2 294	2 319	015 Taşlıdere (<i>Holi</i>)	356	180	176
0 Merkez Bucağı				016 Ulaşlı (<i>Şelmo</i>)	666	349	317
001 Alıçlı (<i>Nurşen</i>)	588	308	280	017 Yanıkaya (<i>Rabat</i>) ...	604	304	300
002 Armutlu (<i>Harbak</i>)	476	273	203	018 Yapraklı (<i>Pelki</i>)	502	251	251
003 Bölükkonak (<i>Hergemo</i>)	358	184	174	019 Yeniçağlar (<i>Zilan</i>)	556	295	261
004 Çaygeçit (<i>Ayinrumi</i>) ...	155	75	80	020 Yenidoğan.....	139	65	74
005 Çeçitaltı (<i>Goh</i>)	485	256	229	Toplam - Total	10 438	5 340	5 098
006 Geyikli (<i>Mangikik</i>) ...	403	209	194	2 Tuzlagözü Bucağı			
007 Gümüşörgü (<i>Tomuk</i>)...	1 455	735	720	000 Tuzlagözü (<i>Melefan</i>)	1 103	550	553
008 Gündüzlü (<i>Mezrehalik</i>)	519	257	262	(B.M.) (PTT)	1 103	550	553
009 Gürpınar	336	184	152	001 Akçakışla (<i>Derçüç</i>) ...	557	274	283
010 İnişli (<i>Balo</i>)	402	190	212	002 Arıkaya (<i>Petihi</i>)	435	231	204
011 Kayadibi (<i>Papur</i>)	583	291	292	003 Beşkonak (<i>Göla</i>).....	896	463	433
012 Kumlupınar (<i>Gomikan</i>)	419	209	210	004 Beybağı (<i>Harbelus</i>) ...	768	401	367
013 Örensu (<i>Suphi</i>)	178	82	96	005 Çayönü (<i>Reşederan</i>) ...	813	430	383
014 Tosunpınar (<i>Ayinras</i>)...	520	259	261	006 Derince (<i>Körir</i>)	260	142	118
015 Ünsaldı (<i>Dirşan</i>).....	604	299	305	007 Kolludere (<i>Navalan</i>) ...	253	140	113
016 Yapaklı (<i>Behik</i>)	633	336	297	008 Uzunyazı			
017 Yazılı	290	146	144	(<i>Siccac-Mamakuşan</i>) ...	753	383	370
018 Yedibölük (<i>Mürşitan</i>)	699	349	350	009 Yazpınar (<i>Cezni</i>)	436	220	216
019 Yenidoğan (<i>Asi</i>)	632	303	329	Toplam - Total	6 274	3 234	3 040
Toplam - Total	9 735	4 945	4 790	Bucak ve Köyler Toplamı	26 447	13 519	12 928
1 Bekirhan Bucağı				Kozluk İlçesi Toplamı	31 060	15 813	15 247
000 Uzunçayır (<i>Milikan</i>)				06 Kurtalan İlçesi			
(B.M.)	615	292	323	Şehir	6 097	3 206	2 891
001 Aşağıkıratlı	246	130	116	0 Merkez Bucağı			
002 Çarıklı (<i>Reşik</i>)	766	384	382	001 Akçalı (<i>Balcıt</i>)	231	118	113
003 Danagöze (<i>Bakırnaz</i>)...	468	241	227	002 Beykent	1 546	749	797
004 Dayılar	272	129	143	003 Bölüktepe (<i>Girihamdo</i>)	724	355	369
005 Dere	352	176	176	004 Çayırılı (<i>Sירתan</i>)	227	98	129
				005 Erdurağı (<i>Kelemeran</i>)	462	260	202

İlçe, Bucak ve Köy Muhtarlıkları itibariyle nüfus sayısı
Population by İlçe (District), Bucak (Sub-district) and Muhtarlık (Village)

Mevkiler Locality	Nüfus Population			Mevkiler Locality	Nüfus Population		
	Toplam Total	Erkek Male	Kadın Female		Toplam Total	Erkek Male	Kadın Female
006 Gürgöze (<i>Aynik</i>)	337	174	163	3 Yanarsu Bucağı			
007 Karabağ (<i>Bivahis</i>)	469	237	232	000 Yanarsu (<i>Garzan-Zok</i>)			
008 Kayabağlar (<i>Zokayıt</i>)				(B.M.)	234	126	108
(B) (PTT)	2 421	1 188	1 233	001 Akçagedik (<i>Zikayif</i>) ...	128	76	52
009 Kılıçlı (<i>Basur</i>)	272	132	140	002 Adam	181	97	84
010 Konakpınar (<i>Ayınkasır</i>)	560	279	281	003 Aksögüt (<i>Dilbi</i>)	385	196	189
011 Oyacık (<i>Tılan</i>)	668	337	331	004 Acvılar (<i>Kankanas</i>) ...	186	100	86
012 Şenköy	247	133	114	005 Azıklı (<i>Bostakan</i>)	210	103	107
013 Tosunbağı (<i>Zinaf</i>)	571	288	283	006 Ballıkaya (<i>Bade</i>)	473	236	237
014 Tütün	710	344	366	007 Bozhüyük (<i>Taliban</i>) ...	338	175	163
015 Yeniköprü (<i>Kirvan</i>) ...	451	218	233	008 Çakıllı	216	89	127
Toplam - Total	9 896	4 910	4 986	009 Çaldüzü (<i>Melha</i>)	322	154	168
1 Bağlıca Bucağı				010 Demirkuyu (<i>Beysatun</i>)	115	49	66
000 Bağlıca (<i>Hüseyni-Sihi-</i>				011 Ekinli (<i>Ceffan</i>)	153	91	62
<i>yan</i>) (B.M.)	839	424	415	012 Gökdoğan (<i>Cimzank</i>)	448	212	236
001 Aydemir (<i>Hüseyni</i>)	178	95	83	013 Gözpınar (<i>Hishis</i>)	650	315	335
002 Çaltepe (<i>Til</i>)	244	113	131	014 Günyayla (<i>Bizeri</i>)	117	59	58
003 Çelikbaşı (<i>Yukarıyavte</i>)	511	261	250	015 Güzeldere	145	72	73
004 Yayalısı (<i>Uşi</i>)	449	227	222	016 İncirlik (<i>Hatma</i>)	118	60	58
005 Kendalan	157	77	80	017 Kapıkaya (<i>Kevirihamo</i>)	44	22	22
006 Tatlı	126	65	61	018 Oyuktaş (<i>Şikeftan</i>)	263	115	148
007 Tulumtaş (<i>Ceffan</i>)	781	382	399	019 Saibbeyli (<i>Beygo</i>)	455	242	213
008 Üçpınar (<i>Kanıgözük</i>) ...	291	147	144	020 Taşoluk (<i>Hurboibrahim</i>)	153	87	66
009 Yeşilkonak (<i>Kadiyan</i>)	447	200	247	021 Toytepe (<i>Merci</i>)	128	68	60
010 Yuvalı (<i>Beytil</i>)	299	137	162	022 Uluköy (<i>Bera</i>)	284	129	155
011 Yürekveren (<i>Binof</i>) ...	140	82	58	023 Yakıttepe			
Toplam - Total	4 462	2 210	2 252	(<i>Zenginememo</i>)	1 058	495	563
2 Beşpınar Bucağı				024 Yayıklı (<i>Hakemi</i>)	118	61	57
000 Beşpınar (<i>Arans</i>) (B.M.)	612	305	307	025 Yellice (<i>Batran</i>)	260	139	121
001 Asmadere (<i>Hop</i>)	267	135	132	026 Yoldurağı (<i>Zevik</i>)	233	116	117
002 Başar (<i>Sulan</i>)	382	204	178	Toplam - Total	7 415	3 684	3 731
003 Çakıllı (<i>Binarin</i>)	281	143	138	Bucak ve Köyler Toplamı	26 359	13 129	13 230
004 Çavuşbayırı (<i>Halevi</i>) ...	57	27	30	Kurtalan İlçesi Toplamı	32 456	16 335	16 121
005 Doğanpazar (<i>Baciri</i>) ...	386	204	182	07 Pervari İlçesi			
006 Güvercinlik (<i>Darüsel</i>)	103	53	50	Şehir	3 910	2 197	1 713
007 Ilıca	273	148	125	0 Merkez Bucağı			
008 Işıkveren (<i>Düşadık</i>) ...	559	271	288	001 Aşağıbalcıla			
009 Kaşüstü (<i>Hendük</i>)	356	188	168	(<i>Aşağısaruhı</i>)	186	102	84
010 Kayatepe (<i>Sarıp</i>)	270	140	130	002 Ayvalıbağ (<i>Tannurlar</i>)	302	160	142
011 Kumçay (<i>Silahor</i>)	228	116	112	003 Beğendik (<i>Bidar</i>)	1 635	856	779
012 Kurukavak (<i>Hamdunan</i>)	505	233	272				
013 Yalıncağ (<i>Sevdik</i>)	225	112	113				
014 Yeşiloba (<i>Derdevin</i>) ...	82	46	36				
Toplam - Total	4 586	2 325	2 261				

İlçe, Bucak ve Köy Muhtarlıkları itibariyle nüfus sayısı
Population by İlçe (District), Bucak (Sub-district) and Muhtarlık (Village)

Mevkiler Locality	Nüfus Population			Mevkiler Locality	Nüfus Population		
	Toplam Total	Erkek Male	Kadın Female		Toplam Total	Erkek Male	Kadın Female
004 Belenoluk (<i>Yukarıhişet</i>)	537	303	234	0 Merkez Bucacı			
005 Bent (<i>Serhanis</i>)	190	98	92	001 Acar (<i>Herent</i>)	589	306	283
006 Çat	468	247	221	002 Çakırpınar (<i>Talisor</i>)	789	405	384
007 Çavuşlu	268	164	104	003 Dağçatı (<i>Çirtink</i>)	447	239	208
008 Çobanören (<i>Vilas</i>)	220	117	103	004 Dereköyü	598	297	301
009 Çukurköy (<i>Çukur</i>)	150	81	69	005 Derince (<i>Kahkik</i>)	444	238	206
010 Doğan köy	653	360	293	006 Dikbayır (<i>Kavastik</i>)	193	92	101
011 Dolusalkım (<i>Mektis</i>)	266	140	126	007 Dörtbölük (<i>Cemalen</i>)	541	305	236
012 Ekindüzü (<i>Hertvinler</i>)	502	231	271	008 Erdemli (<i>Şehyan</i>)	532	271	261
013 Gökbudak (<i>Şanuh</i>)	623	320	303	009 Geçitli (<i>Taruk</i>)	598	315	283
014 Gökçekoru (<i>Kerefan</i>)	358	189	169	010 Gürgenli (<i>Kaçirink</i>)	744	395	349
015 Gölgele (<i>Deştetan</i>)	100	55	45	011 Kaleboyu (<i>Bozikan</i>)	528	269	259
016 Güleçler (<i>Hünük</i>)	664	338	326	012 Karameşe (<i>Sebane</i>)	1 033	553	480
017 Günüşören (<i>Özün</i>)	473	249	224	013 Kelbasan	392	211	181
018 Kocaçavuş (<i>Kizok</i>)	375	202	173	014 Meşeli (<i>Aruten</i>)	316	167	149
019 Narsuyu (<i>Kipköy</i>)	223	107	116	015 Örenağıl (<i>İrsenk</i>)	550	292	258
020 Ormandalı (<i>Aşağıhişet</i>)	206	102	104	016 Saruyayla (<i>Avirdos</i>)	663	335	328
021 Sarıdam (<i>Ataf</i>)	301	153	148	017 Taşyuva (<i>Bedramut</i>)	862	444	418
022 Sarıyaprak (<i>Akır</i>)	392	191	201	018 Tekevler	712	372	340
023 Taşdibek (<i>Pizor</i>)	324	161	163	019 Umurlu (<i>Tıraş</i>)	693	349	344
024 Tuzcular (<i>Serhel</i>)	339	173	166	020 Yolüstü (<i>Kidir</i>)	1 116	577	539
025 Yapraktepe (<i>Evrakköy</i>)	796	398	398	Toplam - Total	12 340	6 432	5 908
026 Yeniaydın (<i>Rubar</i>)	416	219	197	1 Yücebağ Bucacı			
027 Yukarıbalçılar (<i>Yukarısaruh</i>)	435	238	197	000 Yücebağ (<i>Casas</i>) (B.M.)	652	371	281
Toplam - Total	11 402	5 954	5 448	001 Aydınlık (<i>Şeyhikan</i>)	592	319	273
1 Doğanca Bucacı				002 Balbaşı (<i>Herip</i>)	357	186	171
000 Doğanca (<i>Harhor-Kezil</i>) (B.M.)	306	154	152	003 Binekli (<i>Sinor</i>)	163	94	69
001 Erkent	646	356	290	004 Çağlı (<i>Helis</i>)	300	150	150
002 Karasungur (<i>Berük</i>)	232	121	111	005 Günlüce (<i>Kigane</i>)	178	94	84
003 Kovanağzı (<i>Tal</i>)	314	152	162	006 Heybeli (<i>Tanze</i>)	814	402	412
004 Köprüçay (<i>Kiverük</i>)	321	160	161	007 Kaşyayla (<i>Gidorni</i>)	382	213	169
005 Medrese	135	72	63	008 Koçkaya (<i>Tester</i>)	492	281	211
006 Okçular (<i>Tiri</i>)	808	446	362	Toplam - Total	3 930	2 110	1 820
007 Palamutlu (<i>Şozköy</i>)	1 298	743	555	Bucak ve Köyler Toplamı	16 270	8 542	7 728
008 Tosuntarla (<i>Gündiş</i>)	316	157	159	Sason İlcesi Toplamı	18 893	10 002	8 891
009 Yanıkseş (<i>Hot</i>)	224	110	114	09 Şirnak İlcesi			
Toplam - Total	4 600	2 471	2 129	Şehir	7 025	3 726	3 299
Bucak ve Köyler Toplamı	16 002	8 425	7 577	0 Merkez Bucacı			
Pervari İlcesi Toplamı	19 912	10 622	9 290	001 Anılmış (<i>Tirikeri-</i> <i>Gündükiremo</i>)	464	213	251
08 Sason İlcesi							
Şehir	2 623	1 460	1 163				

İlçe, Bucak ve Köy Muhtarlıkları itibariyle nüfus sayısı
Population by İlçe (District), Bucak (Sub-district) and Muhtarlık (Village)

Mevkiler Locality	Nüfus Population			Mevkiler Locality	Nüfus Population		
	Toplam Total	Erkek Male	Kadın Female		Toplam Total	Erkek Male	Kadın Female
002 Araköy (Kürün)	131	69	62	10 Şirvan İlcesi			
003 Balveren (Gündükümulla) (PTT)	1 499	740	759	Şehir	2 666	1 411	1 255
004 Başağaç (Mendikerren)	374	195	179	0 Merkez Bucağı			
005 Boyunyaka (İsbindoruk-Dahli)	202	109	93	001 Akçayar (Mezraşeyhan)	114	50	64
006 Cevizdüzü (Ceffane) ...	503	265	238	002 Akgeçit	178	101	77
007 Çadırılı (Kendali)	310	149	161	003 Akyokuş (Zoaht)	503	233	270
008 Çakırsöğüt (Şilvan) ...	333	176	157	004 Boylu	303	156	147
009 Dağkonak (Narah)	283	142	141	005 Çeltikyolu (Heskö)	209	111	98
010 Dereler (Aryan)	1 063	557	506	006 Damlı	92	42	50
011 Geçitboyu (Biryân) ...	494	261	233	007 Demirkapı (Hırçın) ...	25	13	12
012 Güneyce (Banibotyan)	438	226	212	008 Derinçay (Kelmih)	169	87	82
013 Güneyçam (Navyan) ...	981	515	466	009 Gözlüce (Örek)	253	124	129
014 Kemerli (Gülündür) ...	382	190	192	010 İkizler (Baytarun)	272	132	140
015 Kumçatı (Dergül)	649	331	318	011 İncekaya (Körmas) ...	498	248	250
016 Kuşkonar (Gever)	187	85	102	012 Karaca (Tasil)	145	74	71
017 Sarıdallı (İştüvişkir) ...	580	305	275	013 Kirazlı (Hevkis)	211	106	105
018 Toptepe (Avgamasya)	1 249	647	602	014 Kömürlü (Sirs)	275	140	135
019 Üçkırız (Nivava)	426	205	221	015 Madenköy	154	73	81
020 Yoğurtçular (Heştan) ...	429	229	200	016 Nallıkaya (Harat)	274	142	132
Toplam - Total	10 977	5 609	5 368	017 Ormanbağı (İskanbo) ...	677	317	360
1 Kızılsu Bucağı				018 Ormanlı (Osyak)	338	187	151
000 Kızılsu (Şeyhraş)(B.M.)	454	240	214	019 Otluk (Kahnız)	294	153	141
001 Alkemer (Derşev)	902	480	422	020 Soğanlı (Miskin)	255	135	120
002 Atbaşı (Firisân)	118	69	49	021 Suludere (Özyurt)	116	57	59
003 Bağpınar (Cinit)	272	139	133	022 Suluyazı (Merg)	184	94	90
004 Görmeç (Biava)	236	114	122	023 Taşlı (Küntkevir)	207	114	93
005 Güleşli (Berimiri)	268	136	132	024 Taşkaya (Pay)	519	252	267
006 Günedoğmuş (Karni) ...	610	319	291	025 Tatlıpayan (Nivin)	253	117	136
007 İnceler (Besret)	315	183	132	Toplam - Total	6 518	3 258	3 260
008 Kapanlı (İri)	174	84	90	1 Cevizlik Bucağı			
009 Karageçit (İspivyan) ...	547	299	248	000 Cevizlik (Bombat)(B.M.)	606	290	316
010 Kavuncu (Manip)	206	113	93	001 Bozpınar (Kamsar)	252	123	129
011 Kayaboyun (Şerebi) ...	320	174	146	002 Elmadalı (Firyar)	603	298	305
012 Kırkkuyu (Deşdelalan)	714	356	358	003 Karbastı (Korsun)	848	460	388
013 Koçağlı (Besüke)	357	200	157	004 Kayahisar (İrun)	709	375	334
014 Koçbeyi (Benimahanda-Kocabeği)	339	178	161	005 Koçyiğit (Bercün)	231	129	102
015 Meşeçi (Kirim)	660	351	309	006 Yamaçlı (Bervir)	202	93	109
016 Seslice (Meydin)	256	141	115	007 Yelkiran (Saas)	504	276	228
017 Tekçınar (Güdükünitrip)	357	189	168	Toplam - Total	3 955	2 044	1 911
Toplam - Total	7 105	3 765	3 340	2 Özpınar Bucağı			
Bucak ve Köyler Toplamı	18 082	9 374	8 708	000 Özpınar (Hasras)(B.M.)	648	309	339
Şirnak İlcesi Toplamı	25 107	13 100	12 007	001 Adıgüzel (Pinzor)	183	83	100
				002 Belençay (Hizmin)	194	98	96

İli : 56 SİİRT
Province of

509

İlçe, Bucak ve Köy Muhtarlıkları itibariyle nüfus sayısı
Population by İlçe (District), Bucak (Sub-district) and Muhtarlık (Village)

Mevkiler Locality	Nüfus Population			Mevkiler Locality	Nüfus Population		
	Toplam Total	Erkek Male	Kadın Female		Toplam Total	Erkek Male	Kadın Female
003 Çınarlı (Avil)	142	73	69	014 Yaylacı			
004 Daltepe (Hartavus) ...	319	165	154	(Marinan-Mehmediyan)	109	56	53
005 Dişlinar (Zivzik).....	822	405	417	015 Yayladağ (Saraz)	365	192	173
006 Doğruca (Ent)	194	98	96	016 Yedikapı (Salanzo) ...	531	235	296
007 Durankaya (Gili)	248	123	125	017 Yolabası (Kevijan)	458	219	239
008 Kapılı (Pirinçli-Helasan)	138	71	67	Toplam - Total	5 707	2 807	2 900
009 Pirinçli (Mavit)	180	89	91	Bucak ve Köyler Toplamı	16 180	8 109	8 071
010 Sarıdana (Simsor)	354	168	186	Şirvan İlcesi Toplamı ...	18 846	9 520	9 326
011 Soğuksu (Evezint)	209	114	95	İl Toplamı	320 684	166 247	154 437
012 Yağcılar (Sisem)	394	199	195				
013 Yalkaya (Dayınan).....	219	110	109				

İlçeler itibariyle şehir ve köy nüfusları, yüzölçümü ve nüfus yoğunluğu
City and village population, area, and density by "ilçe" (District)

İlçeler Districts	Toplam Total			Şehirler nüfusu City population (1)			Köyler nüfusu Village population (2)			Yüz ölçümü Area (km ²) (3)	Nüfus Yoğun- luğu Density (4)
	Toplam Total	Erkek Male	Kadın Female	Toplam Total	Erkek Male	Kadın Female	Toplam Total	Erkek Male	Kadın Female		
Toplam — Total	265 655	127 999	137 656	46 382	24 282	22 100	219 273	103 717	115 556	5 862	45
00 Merkez İlçe Province center	37 979	19 508	18 471	15 096	8 512	6 584	22 883	10 996	11 887	402	94
01 Ayancık	45 032	20 948	24 084	6 676	3 313	3 363	38 356	17 635	20 721	876	51
02 Boyabat	61 270	29 525	31 745	11 312	5 900	5 412	49 958	23 625	26 333	1 723	35
03 Durağan	28 801	14 141	14 660	2 368	1 195	1 173	26 433	12 946	13 487	1 103	26
04 Erfelek	23 273	11 195	12 078	2 554	1 274	1 280	20 719	9 921	10 798	400	58
05 Gerze	49 704	23 675	26 029	6 823	3 258	3 565	42 881	20 417	22 464	1 063	46
06 Türkeli	19 596	9 007	10 589	1 553	830	723	18 043	8 177	9 866	295	66

(1) Şehir : İl ve ilçe merkezlerinin belediye sınırları içinde kalan alan.

(2) Köy : İl ve ilçe merkezlerinin belediye sınırları dışında kalan Bucak ile Köy Muhtarlıkları.

(3) Yüzölçümüne göller dahil değildir.

(4) Bir kilometrekareye düşen nüfus.

(1) City : Area within the municipal boundaries of Province and District centers.

(2) Village : Sub-district or Muhtarlık outside the municipal boundaries of Province and District centers.

(3) Lake surfaces are excluded.

(4) Population per square kilometer.

Nüfus grupları itibariyle Köyler sayısı ve nüfus toplamaları
Number of villages and total
of their inhabitants by population group

Nüfus grupları Population group	Köy sayısı Number of villages	Nüfus toplamı Total population		
		Toplam Total	Erkek Male	Kadın Female
Toplam — Total	423	219 273	103 717	115 556
0 — 50	—	—	—	—
51 — 100	2	156	73	83
101 — 150	7	861	401	460
151 — 200	15	2 647	1 276	1 371
201 — 250	20	4 539	2 093	2 446
251 — 300	31	8 501	3 925	4 576
301 — 400	81	28 574	13 387	15 187
401 — 500	62	27 783	13 275	14 508
501 — 750	139	85 100	40 326	44 774
751 — 1000	47	39 548	18 621	20 927
1001 — 1250	15	16 045	7 671	8 374
1251 — 1500	3	3 993	1 920	2 073
1501 — 1750	1	1 526	749	777
1751 — 2000	—	—	—	—
2001 — 2250	—	—	—	—
2251 — 2500	—	—	—	—
2501 — 2750	—	—	—	—
2751 — 3000	—	—	—	—
3001 — 3250	—	—	—	—
3251 +	—	—	—	—

(1) Köy : İl ve ilçe merkezlerinin belediye sınırları dışında kalan Bucak ile Köy Muhtarlıkları.

(1) Village : Sub-district or muhtarlık outside the municipal boundaries of Province and District centers.

İlçe, Bucak ve Köy Muhtarlıkları itibariyle nüfus sayısı
Population by İlçe (District), Bucak (Sub-district) and Muhtarlık (Village)

Mevkiler Locality	Nüfus Population			Mevkiler Locality	Nüfus Population		
	Toplam Total	Erkek Male	Kadın Female		Toplam Total	Erkek Male	Kadın Female
00 Merkez İlcesi				Bucak ve Köyler Toplamı	22 883	10 996	11 887
Şehir	15 096	8 512	6 584	Merkez İlcesi Toplamı	37 979	19 508	18 471
0 Merkez Bucacı				01 Ayancık İlcesi			
001 Bektaşağa (PTT)	545	256	289	Şehir	6 676	3 313	3 363
002 Bostancılı	667	315	352	0 Merkez Bucacı			
003 Çiftlikköy	733	345	388	001 Abdülkadirköy	380	165	215
004 Çobanlar	343	170	173	002 Ağaçlı (Konsa)	494	186	308
005 Deliler	530	247	283	003 Akçakese	302	145	157
006 Demirci	675	341	334	004 Alıköy	524	238	286
007 Dibekli	1 122	532	590	005 Armutluyazı	500	217	283
008 Dizdaroğlu	625	289	336	006 Aşağıköy	524	256	268
009 Hacıoğlu	487	236	251	007 Aygördü (Gürey)	542	230	312
010 Kılıçlı	566	284	282	008 Babaköy	770	364	406
011 Kızılabalı	1 288	644	644	009 Bahçeli (Oluz)	269	107	162
012 Korucuk	803	385	418	010 Belpınar			
013 Mertoğlu	395	202	193	(Ferganagüney)	302	117	185
014 Uzungürgen	556	249	307	011 Büyükbüz	238	107	131
015 Taşmanlı	821	397	424	012 Çamyayla (Lefken) ...	477	221	256
016 Osmaniye	700	320	380	013 Çaylıoğlu (İstifan)	644	312	332
017 Orduköy	566	253	313	014 Dedeagaç (Tansa)	376	185	191
Toplam - Total	11 422	5 465	5 957	015 Dereköy	398	192	206
1 Kabalı Bucacı				016 Doğanlı			
000 Kabalı (BM) (PTT) ...	821	391	430	(Hüner-Darnay)	1 059	511	548
001 Ahmetyeri (PTT)	251	111	140	017 Dolay	332	156	176
002 Akbaş	554	257	297	018 Erdemli (Duday)	405	194	211
003 Alasökü	637	297	340	019 Fındıklı	447	206	241
004 Aloğlu	598	273	325	020 Gökçebel (Sakarabaşı)	774	343	431
005 Avdan	412	182	230	021 Hacılı	497	217	280
006 Erikli	511	246	265	022 Hatip (PTT)	760	316	444
007 Göller	586	250	336	023 Hüseyinbey (Terze) ...	626	267	359
008 Göllü	261	114	147	024 Kestanelik (Sakara) ...	473	203	270
009 Karapınar (PTT)	982	443	539	025 Maden	849	369	480
010 Kirencükuru	713	336	377	026 Mestan	480	233	247
011 Kozcuoğlu	667	336	331	027 Ortalık	644	295	349
012 Lalaköy	717	416	301	028 Ömerdüz	248	108	140
013 Melekşah	622	366	256	029 Pazarcık (Elegönse) ...	725	360	365
014 Sazlı	718	334	384	030 Sofuköy (Alaçam)	389	200	189
015 Sinecan	495	284	211	031 Söküçayırı	729	380	349
016 Şamlıoğlu	215	125	90	032 Tarakçı	714	325	389
017 Tangel	534	245	289	033 Tepecik (Pınarı)	348	163	185
018 Taypaklı	615	270	345	034 Tefikiye	387	194	193
019 Tingiroğlu	552	255	297				
Toplam - Total	11 461	5 531	5 930				

İlçe, Bucak ve Köy Muhtarlıkları itibariyle nüfus sayısı
Population by İlçe (District), Bucak (Sub-district) and Muhtarlık (Village)

Mevkiler Locality	Nüfus Population			Mevkiler Locality	Nüfus Population		
	Toplam Total	Erkek Male	Kadın Female		Toplam Total	Erkek Male	Kadın Female
035 Topağaç (Tenetür) (PTT)	692	308	384	02 Boyabat İlcesi			
036 Türkmen	316	141	175	Şehir	11 312	5 900	5 412
037 Uzunçam (Fergene) ...	753	339	414	0 Merkez Bucağı			
038 Ünlüce (Barna)	294	136	158	001 Akçakese (Karandı) ...	764	361	403
039 Yenice	379	177	202	002 Akyörük	651	302	349
040 Yenigüler	259	115	144	003 Alibeyli	241	117	124
041 Zaviye	817	369	448	004 Ardıç	371	174	197
Toplam - Total	21 136	9 667	11 469	005 Arnoğlu	81	36	45
1 Yenikonak Bucağı				006 Asarcıkcamili	340	163	177
000 Otmanlı (BM) (PTT)	357	163	194	007 Asarcıkhacıköy	124	55	69
001 Akören (Akviran)	1 064	475	589	008 Asarcıkkayalı	265	116	149
002 Avdullu	280	139	141	009 Asarcıkkazaklı	248	113	135
003 Avlağışökü	576	251	325	010 Aşağıseyricek	163	78	85
004 Babaçay (Kırandı)	908	442	466	011 Aşıklı	124	52	72
005 Bakırlı	515	235	280	012 Bağlıca	688	327	361
006 Bakırlızaviye	649	287	362	013 Bektaş	297	141	156
007 Çaybaşı	556	268	288	014 Bengübelen	112	54	58
008 Dibekli	616	298	318	015 Benişli	161	71	90
009 Erikli	608	286	322	016 Binerli	578	285	293
010 Göldağı (Yavi)	654	295	359	017 Boyalı	431	185	246
011 Gököy	455	175	280	018 Bölüklü (Nefsiyigren)	189	88	101
012 Gölsökü	1 526	749	777	019 Bürüm	265	134	131
013 Hacıoğlu (Tefkir)	471	216	255	020 Büyükkaraağaç	338	182	156
014 İnaltı	319	155	164	021 Cemalittinköy	433	220	213
015 Kaldırayak	875	393	482	022 Çaltı	819	427	392
016 Karakestane	594	288	306	023 Çarşak	502	273	229
017 Karapınar	467	231	236	024 Çatpınar (Domşu)	426	226	200
018 Kızılcaakaya	428	213	215	025 Çattepe (Esbilyeli)	648	358	290
019 Kozcuğaz (Çağlı)	740	345	395	026 Çaybaşı	256	113	143
020 Kozsökü	863	385	478	027 Çeşnigir	425	204	221
021 Köseyakası	295	129	166	028 Çorak	354	151	203
022 Kurtköy	589	282	307	029 Çukurhan	638	290	348
023 Kütükköy	508	222	286	030 Çuhalı	558	270	288
024 Mustafakemalpaşa (Eleksene)	551	233	318	031 Çurkuşlar	305	147	158
025 Sansar (Yarenler)	440	228	212	032 Dağtabaklı	172	74	98
026 Sulusökü	247	119	128	033 Darıözü	734	369	365
027 Yarenler	843	357	486	034 Daylı	386	193	193
028 Yemişen	226	109	117	035 Dereçatı (Nefsidere) ...	202	80	122
Toplam - Total	17 220	7 968	9 252	036 Dodurga	475	211	264
Bucak ve Köyler Toplamı	38 356	17 635	20 721	037 Doğrul	318	149	169
Ayancık İlcesi Toplamı	45 032	20 948	24 084	038 Doğuca	558	250	308
				039 Düzkkaraağaç	466	218	248
				040 Edil	296	138	158
				041 Eğlence	334	163	171

İlçe, Bucak ve Köy Muhtarlıkları itibariyle nüfus sayısı
Population by ilçe (District), Bucak (Sub-district) and Muhtarlık (Village)

Mevkiler Locality	Nüfus Population			Mevkiler Locality	Nüfus Population		
	Toplam Total	Erkek Male	Kadın Female		Toplam Total	Erkek Male	Kadın Female
042 Ekinören (Ekinveren)	376	161	215	087 Sarıyar	167	82	85
043 Emiroğlu	389	180	209	088 Şeyhler	495	244	251
044 Engilekin	351	169	182	089 Şeybli	432	195	237
045 Engilekinyanalağı	112	51	61	090 Taşhanlı	288	118	170
046 Erkeç	556	251	305	091 Tekke	210	96	114
047 Esengazili	375	183	192	092 Tırnalı	529	238	291
048 Gazidere	301	152	149	093 Uzunçay	433	209	224
049 Gazideretabaklı	186	96	90	094 Yabanlı	158	74	84
050 Gökçeagaçsakızı (PTT)	433	203	230	095 Yaylacık	380	189	191
051 Gökçukur	374	170	204	096 Yazıköy (Öşek)	134	60	74
052 Güve	427	198	229	097 Yenicamili (Yığrencamili)	246	106	140
053 Günpınar (Vaisoğlu) ...	892	441	451	098 Yenikayalı (Yığrenkayalı)	75	37	38
054 Hacıahmetli	204	99	105	099 Yenimehmetli (Yığrenmehmetli)	204	81	123
055 Hamzalı	418	199	219	100 Yılanlı	255	122	133
056 Ilıca	698	320	378	101 Yukarıseyricek	325	147	178
057 İmamlı	381	173	208	Toplam - Total	37 424	17 910	19 514
058 İsaoglu	444	208	236	1 Saraydüzü Bucacı			
059 Kadınlı	330	153	177	000 Saraydüzü (Kızıoğlan) (BM) (PTT)	1 051	513	538
060 Karacaören (Karacaviran)	265	127	138	001 Akbelen	595	238	357
061 Karamusalı	314	123	191	002 Arım	763	361	402
062 Katırlı	510	232	278	003 Aşağıakpınar	343	147	196
063 Kavacık	209	103	106	004 Avluca	269	118	151
064 Kavak	188	90	98	005 Bahçeköy	796	354	442
065 Kayaboğazı	537	252	285	006 Bahşanlı	385	183	202
066 Keseköy	266	118	148	007 Başekin	400	165	235
067 Keşler	411	195	216	008 Cumakayalı	480	228	252
068 Kılıçlı (Esbiyelikılıçlı)	456	222	234	009 Cumaköy (Nefsicuma)	386	150	236
069 Killik	290	127	163	010 Cumatabaklı	271	122	149
070 Kovaçayır	272	129	143	011 Çampaşalı	172	88	84
071 Kozanlı	229	96	133	012 Çorman	655	281	374
072 Kozkule	630	298	332	013 Faktlı	375	190	185
073 Köprücek	167	71	96	014 Göynükören (Göynükveren)	300	142	158
074 Kumarlı	199	81	118	015 Hacıçay	511	234	277
075 Kurtlu	202	79	123	016 Hanoğlu	278	133	145
076 Kurusaray	189	109	80	017 Karaçaygöleti	343	150	193
077 Maruf	302	187	115	018 Korucak	349	161	188
078 Marufalınca	472	279	193	019 Tepeköy	595	255	340
079 Oğlakçılar	429	244	185	020 Uluköy	594	263	331
080 Okçumehmetli	302	171	131	021 Yalmansaray	303	153	150
081 Osmanköy	342	183	159	022 Yaylacılı	952	447	505
082 Ömerköy	190	118	72	023 Yenice	527	246	281
083 Paşaloğlu	1 161	567	594				
084 Pirefendideresi	139	68	71				
085 Salar	331	161	170				
086 Sariağaçayırı	1 108	517	591				

İlçe, Bucak ve Köy Muhtarlıkları itibariyle nüfus sayısı
Population by İlçe (District), Bucak (Sub-district) and Muhtarlık (Village)

Mevkiler Locality	Nüfus Population			Mevkiler Locality	Nüfus Population		
	Toplam Total	Erkek Male	Kadın Female		Toplam Total	Erkek Male	Kadın Female
024 Yukarıakpınar	472	222	250	032 Yukarıkaracaören			
025 Zaim (Zaimköy)	369	171	198	(Yukarıkaracaveran) ...	405	193	212
Toplam - Total	12 534	5 715	6 819	Toplam - Total	16 828	8 231	8 597
Bucak ve Köyler Toplamı	49 958	23 625	26 333	1 Çerçiler Bucağı			
Boyabat İlcesi Toplamı	61 270	29 525	31 745	000 Çerçiler (BM) (PTT) ...	1 027	504	523
03 Durağan İlcesi				001 Akçaalan (Ağcaalan)	430	216	214
Şehir	2 368	1 195	1 173	002 Alpuğan	864	436	428
0 Merkez Bucağı				003 Beyardıç (Sinebeli) ...	414	211	203
001 Akçabük (Ağcabük) ...	345	154	191	004 Çorakyüzü	519	274	245
002 Alpaşalı	577	244	333	005 Emirtolu	547	261	286
003 Aşağıalınca	520	256	264	006 Gölgerişi	280	129	151
004 Aşağıkaracaören (Aşağıkaracaveran) ...	334	152	182	007 Hacımahmutlu	599	286	313
005 Bayat	552	268	284	008 Karataş	815	394	421
006 Beybükü	733	338	395	009 Kirencik	434	192	242
007 Boyabükü	468	230	238	010 Köseli	469	232	237
008 Çampaşasakızı	380	165	215	011 Kuzuluk	567	281	286
009 Çayağzı	278	127	151	012 Ortaköy	575	295	280
010 Çöve	721	314	407	013 Sarıkadı	680	326	354
011 Dağdelen	334	157	177	014 Sarıyar	897	448	449
012 Dereli	536	252	284	015 Yemişen	488	230	258
013 Gökçebelen (Galfet) ...	281	137	144	Toplam - Total	9 605	4 715	4 890
014 Gökdoğan (Çerkezler)	373	182	191	Bucak ve Köyler Toplamı	26 433	12 946	13 487
015 Gölalan	709	330	379	Durağan İlcesi Toplamı	28 801	14 141	14 660
016 Kaplangı	992	500	492	04 Erfelek Bucağı			
017 Kavaklı	380	160	220	Şehir	2 554	1 274	1 280
018 Kızılçelit	373	203	170	0 Merkez Bucağı			
019 Köklen	685	401	284	001 Abdurrahmanpaşa	363	172	191
020 Olucak	508	294	214	002 Akçaçam	559	264	295
021 Olukbaşı	1 011	597	414	003 Akçasöğüt (Kençot) ...	560	257	303
022 Salarkolu	457	272	185	004 Balıfakı (PTT)	1 043	482	561
023 Sırnıkahncası	257	151	106	005 Başaran	589	278	311
024 Sofular	639	256	383	006 Çayırköy	476	222	254
025 Ugumerik	323	145	178	007 Dağyeri	116	61	55
026 Uzunöz	1 011	492	519	008 Değirmencili	449	199	250
027 Yağbasan	532	293	239	009 Dereköy	529	270	259
028 Yalnızkavak	533	243	290	010 Emirhalil	314	141	173
029 Yanalak	405	195	210	011 Gümüşsuyu	623	277	346
030 Yandak	509	229	280	012 Hamidiye	276	164	112
031 Yassıalan	667	301	366	013 Hasandere	517	303	214

İlçe, Bucak ve Köy Muhtarlıkları itibarıyla nüfus sayısı
Population by İlçe (District), Bucak (Sub-district) and Muhtarlık (Village)

Mevkiler Locality	Nüfus Population			Mevkiler Locality	Nüfus Population		
	Toplam Total	Erkek Male	Kadın Female		Toplam Total	Erkek Male	Kadın Female
014 Himmetoğlu (Çağlı) ...	617	392	225	012 Çakıldak	407	189	218
015 Horzum	485	210	275	013 Çalboğaz (Gürsüvet) ...	850	392	458
016 Hürremşah	515	227	288	014 Çeçe (Zaviyezeyve) ...	1 373	657	716
017 İncirpınar	674	426	248	015 Çarlık	584	263	321
018 İnesökü	579	292	287	016 Eymir	623	284	339
019 Kaldırarak	331	154	177	017 Gürsökü	632	311	321
020 Karacaköy	362	163	199	018 Güzelyort	758	341	417
021 Kazmasökü	743	335	408	019 Hacıselli	1 332	619	713
022 Kızıcaelma	505	241	264	020 Hıdırlı	705	349	356
023 Kızıcaot	458	215	242	021 Hızarcayı	186	90	96
024 Kurcalı	561	263	298	022 Kabanlar	347	159	188
025 Mescitdüzü	621	308	313	023 Kahramaneli (Kadı) ...	582	275	307
026 Ormantepe (İblik)	704	346	358	024 Karlı	652	290	362
027 Salı	746	364	382	025 Kızıcalı	684	319	365
028 Sarıboğa	381	157	224	026 Kirençukuru	936	460	476
029 Selbeyi	759	364	395	027 Kuzsökü	701	354	347
030 Soğucalı	513	204	309	028 Mahmuttırı	708	336	372
031 Sorgun	349	161	188	029 Sarımsak	557	250	307
032 Şerefiye	786	380	406	030 Sarıyar	457	217	240
033 Tekke (Karabağı)	721	330	391	031 Sarınc	1 100	527	573
034 Tombul	430	181	249	032 Sazak	721	351	370
035 Veysel	356	169	187	033 Sornuk	756	378	378
036 Yeniköy	1 127	475	652	034 Şeyhli (Şihli)	434	205	229
037 Yeniçam (Kusuri)	982	473	509	035 Tatlıca	647	317	330
Toplam - Total	20 719	9 921	10 798	036 Tepealtı	341	170	171
Bucak ve Köyler Toplamı	20 719	9 921	10 798	037 Tilkili	624	288	336
Erfelek İlçesi Toplamı ...	23 273	11 195	12 078	038 Tokuşlar	263	115	148
05 Gerze İlçesi				039 Türkmen	251	110	141
Şehir	6 823	3 258	3 565	040 Yakadibi	572	264	308
0 Merkez Buvağı				041 Yamacık	1 114	533	581
001 Abdaloğlu (Ahmetoğlu)	826	386	440	042 Yaykıl	947	454	493
002 Acısu	208	107	101	043 Yuvalı (Numaniye) ...	231	115	116
003 Akkırac	160	66	94	Toplam - Total	27 060	12 840	14 220
004 Altınyayla	389	172	217	1 Dikmen Bucağı			
005 Başsökü	747	363	384	000 Kırçal (BM)	1 009	490	519
006 Belören (Belveren) ...	932	456	476	001 Akçakese	555	269	286
007 Bolalı	400	200	200	002 Babaloğlu	335	149	186
008 Boyalı	247	107	140	003 Bucak	409	182	227
009 Boyalıca	370	168	202	004 Büyükdag	680	324	356
010 Boypınar (Güncüatık)	909	443	466	005 Büyükkızık	773	369	404
011 Çakallı	797	390	407	006 Çanakçı	385	200	185
				007 Çevikli	344	166	178
				008 Çorak	844	396	448
				009 Çukurcaalan	235	115	120
				010 Dudaş	337	161	176
				011 Dumanlı	751	340	411

İlçe, Bucak ve Köy Muhtarlıkları itibarıyla nüfus sayısı
Population by İlçe (District), Bucak (Sub-district) and Muhtarlık (Village)

Mevkiler Locality	Nüfus Population			Mevkiler Locality	Nüfus Population		
	Toplam Total	Erkek Male	Kadın Female		Toplam Total	Erkek Male	Kadın Female
012 Göllü (PTT)	550	257	293	010 Hacıköy	436	194	242
013 Görümcek	450	239	211	011 Hamamlı (Ayandon) ...	335	148	187
014 Kadıköy	569	268	301	012 Işıklı (Muga)	327	140	187
015 Karaağaç	834	403	431	013 Kuşçular	650	393	257
016 Karakoyun	701	339	362	014 Kuz	412	224	188
017 Kerim (PTT)	741	363	378	015 Oymaka (Coray-Gedemorza) ...	414	230	184
018 Küplüce	704	317	387	016 Sarmaşık	818	355	463
019 Kuzalan	249	111	138	017 Satıköyü (Usva)	770	423	347
020 Küçük kızık	454	220	234	018 Sazkışla Adliye)	345	195	150
021 Sarayköy	589	277	312	019 Taçahmet	359	147	212
022 Şehhüseyn (Yortan) ...	547	260	287	020 Turhan (Tosas)	581	239	342
023 Üçpınar	691	316	375	021 Yapraklı (Bolla-Adliye)	397	167	230
024 Yakuplu	314	151	163	022 Yazıcı	513	220	293
028 Yaykın	937	467	470	023 Yeşilova (Reyfez)	934	421	513
026 Yaylabeyi (Barcı)	433	224	209	Toplam - Total	11 698	5 451	6 247
027 Yumaklı	401	204	197	1 Helalaldı Bucağı			
Toplam - Total	15 821	7 577	8 244	000 Helaldı (BM) (PTT) ...	892	393	499
Bucak ve Köyler Toplamı	42 881	20 417	22 464	001 Akçabük (Mağribel-Yervi)	560	237	323
Gerze İlçesi Toplamı ...	49 704	23 675	26 029	002 Ayaz	719	296	423
06 Türkelî İlçesi				003 Direkli (Kalasa)	720	321	399
Şehir	1 553	830	723	004 Düzköy	735	305	430
0 Merkez Bucağı				005 Karabey (Palamar) ...	376	163	213
001 Alagöz (Sırtvün)	301	141	160	006 Kayabaşı	780	335	445
002 Çatakgeriş	287	144	143	007 Keş	383	166	217
003 Çatakgüney	526	243	283	008 Taşgüney (Cabanay) ...	784	340	444
004 Çatakörencik	520	245	275	009 Yusufllu	396	170	226
005 Düzler	464	200	264	Toplam - Total	6 345	2 726	3 619
006 Gaziler (Dayısta)	527	231	296	Bucak ve Köyler Toplamı	18 043	8 177	9 866
007 Gencek	458	196	262	Türkelî İlçesi Toplamı ...	19 596	9 007	10 589
008 Gökçealan (Cible)	1 038	456	582	İl Toplamı	265 655	127 999	137 656
009 Gündoğdu (Kirtoz) ...	286	99	187				

İlçeler itibariyle şehir ve köy nüfusları, yüzölçümü ve nüfus yoğunluğu
City and village population, area, and density by "ilçe" (District)

İlçeler Districts	Toplam Total			Şehirler nüfusu City population (1)			Köyler nüfusu Village population (2)			Yüz ölçümü Area (km ²) (3)	Nüfus Yoğun- luğu Density (4)
	Toplam Total	Erkek Male	Kadın Female	Toplam Total	Erkek Male	Kadın Female	Toplam Total	Erkek Male	Kadın Female		
Toplam — Total	731 921	358 440	373 481	211 374	113 153	98 221	520 547	245 287	275 260	28 488	25
00 Merkez İlçe Province center	195 908	101 765	94 143	133 979	71 708	62 271	61 929	30 057	31 872	3 226	60
01 Divriği	46 699	21 749	24 950	10 389	5 570	4 819	36 310	16 179	20 131	2 782	16
02 Gemerek	37 790	18 363	19 427	5 026	2 466	2 560	32 764	15 897	16 867	1 153	32
03 Gürün	34 031	16 607	17 424	8 648	4 640	4 008	25 383	11 967	13 416	2 797	12
04 Hafik	52 953	24 938	28 015	3 156	1 704	1 452	49 797	23 234	26 563	2 967	17
05 İmranlı	31 722	14 527	17 195	4 274	2 181	2 093	27 448	12 346	15 102	1 229	25
06 Kangal	57 187	27 571	29 616	5 272	2 787	2 485	51 915	24 784	27 131	3 792	15
07 Koyulhisar	28 887	14 042	14 845	3 524	1 970	1 554	25 363	12 072	13 291	946	30
08 Suşehri	60 977	28 693	32 284	9 963	5 058	4 905	51 014	23 635	27 379	1 665	36
09 Şarkışla	62 552	30 044	32 508	8 229	4 306	3 923	54 323	25 738	28 585	2 619	23
10 Yıldızeli	69 397	34 652	34 745	9 863	6 242	3 621	59 534	28 410	31 124	2 856	24
11 Zara	53 818	25 489	28 329	9 051	4 521	4 530	44 767	20 968	23 799	2 456	21

(1) Şehir : İl ve ilçe merkezlerinin belediye sınırları içinde kalan alan.

(2) Köy : İl ve ilçe merkezlerinin belediye sınırları dışında kalan Bucak ile Köy Muhtarlıkları.

(3) Yüzölçümüne göller dahil değildir.

(4) Bir kilometrekareye düşen nüfus.

(1) City : Area within the municipal boundaries of Province and District centers.

(2) Village : Sub-district or Muhtarlık outside the municipal boundaries of Province and District centers.

(3) Lake surfaces are excluded.

(4) Population per square kilometer.

Nüfus grupları itibariyle Köyler sayısı ve nüfus toplamı

Number of villages and total
of their inhabitants by population group

Nüfus grupları Population group	Köy sayısı Number of villages	Nüfus toplamı Total population		
		Toplam Total	Erkek Male	Kadın Female
Toplam — Total	1 286	520 547	245 287	275 260
0 — 50	18	492	288	204
51 — 100	63	5 052	2 344	2 708
101 — 150	123	15 632	7 267	8 365
151 — 200	153	26 917	12 701	14 216
201 — 250	138	31 101	14 420	16 681
251 — 300	141	38 771	18 078	20 693
301 — 400	184	63 415	29 535	33 880
401 — 500	140	62 972	29 188	33 784
501 — 750	194	119 384	56 286	63 098
751 — 1000	76	65 118	30 622	34 496
1001 — 1250	25	27 943	13 056	14 887
1251 — 1500	10	13 886	6 711	7 175
1501 — 1750	6	9 588	4 611	4 977
1751 — 2000	1	1 994	981	1 013
2001 — 2250	3	6 306	3 160	3 146
2251 — 2500	4	9 466	4 666	4 800
2501 — 2750	2	5 336	2 685	2 651
2751 — 3000	2	5 683	2 829	2 854
3001 — 3250	1	3 183	1 627	1 556
3251 +	2	8 308	4 232	4 076

(1) Köy : İl ve ilçe merkezlerinin belediye sınırları dışında kalan Bucak ile Köy Muhtarlıkları.

(1) Village : Sub-district or muhtarlık outside the municipal boundaries of Province and District centers.

İlçe, Bucak ve Köy Muhtarlıkları itibariyle nüfus sayısı
Population by İlçe (District), Bucak (Sub-district) and Muhtarlık (Village)

Mevkiler Locality	Nüfus Population			Mevkiler Locality	Nüfus Population		
	Toplam Total	Erkek Male	Kadın Female		Toplam Total	Erkek Male	Kadın Female
00 Merkez İlcesi				041 Sıvancı	685	325	360
				042 Serpincik	274	143	131
Şehir	133 979	71 708	62 271	043 Sivritepe	558	251	307
0 Merkez Bucacı				044 Şahbey	103	50	53
001 Acıpınar	451	214	237	045 Tepeönü (<i>Memedik</i>) ...	220	105	115
002 Akcamescit	165	75	90	046 Ulukapı (<i>Hoşefenk</i>) ...	193	89	104
003 Akören (<i>Akviran</i>)	223	107	116	047 Uzuntepe (<i>Kılıdık</i>) ...	615	302	313
004 Aşağıyıldızlı (<i>Aşağıbalahur</i>)	14	10	4	048 Üçtepe	127	66	61
005 Aydoğmuş	166	80	86	049 Yassıcaşel	276	142	134
006 Bademkaya (<i>Nadrik</i>) ...	285	134	151	050 Yazıbaşı (<i>Kürtler</i>)	270	135	135
007 Başbüyük	530	277	253	051 Yenibağkesen (<i>Ören</i>)	333	169	164
008 Beypınarı	624	328	296	052 Yenice	108	52	56
009 Bingöl	354	184	170	053 Yukarıyıldızlı (<i>Yukarıbalahur</i>)	336	171	165
010 Çallı	768	358	410	Toplam - Total	17 389	8 458	8 931
011 Çayboyu (<i>Pirkinik</i>) ...	849	386	463	1 Bedirli Bucacı			
012 Çelebiler	249	118	131	000 Bedirli (B.M.) (PTT) ...	632	308	324
013 Çerçideresi	148	74	74	001 Akçainiş (<i>Ağcaeniş</i>) ...	296	157	139
014 Dikmencik (<i>Horsena</i>) ...	320	146	174	002 Akkuzulu	238	111	127
015 Doğanca (<i>Seyfik</i>)	614	293	321	003 Apa	406	177	229
016 Emirhan (<i>İmirhan</i>) ...	249	116	133	004 Bostancık	61	35	26
017 Esenyurt (<i>Şimkôrek</i>) ...	670	326	344	005 Damlı	263	124	139
018 Eskiboğazkesen	410	185	225	006 Damlacık	433	228	205
019 Eskikızılcağışla (<i>Savcunkızılcağışla</i>) ...	259	124	135	007 Durdulu	843	385	458
020 Güllüce	24	14	10	008 Gözmen	466	203	263
021 Hayranlı	353	174	179	009 Haydarlı	695	337	358
022 Himmetfakı	269	138	131	010 Hayırbey	427	199	228
023 Hocabey	468	226	242	011 Herekli	374	166	208
024 İlkindi	127	59	68	012 Kahyalı	605	308	297
025 İmaret	164	88	76	013 Karalı	432	220	212
026 İnceağa	225	115	110	014 Karapınar	164	82	82
027 İnceyol (<i>Moluç</i>)	240	121	119	015 Kartalca	666	332	334
028 İşhanı	564	280	284	016 Tatlıcak	489	234	255
029 Kaldı	135	69	66	017 Yanalak	532	255	277
030 Kızılca	640	285	355	018 Yaramış	435	191	244
031 Kızılkavraz	197	101	96	Toplam - Total	8 457	4 052	4 405
032 Kızkapan	142	63	79	2 Karaçayır Bucacı			
033 Kolluca (<i>Kahkik</i>)	680	334	346	000 Karaçayır (B.M.) (PTT)	774	332	442
034 Köklüce (<i>Borazit</i>)	300	157	143	001 Akçahan	408	213	195
035 Kulyusuf	555	279	276	002 Alahacı	653	295	358
036 Kumyurt	91	49	42	003 Başsögüt (<i>Velledin</i>) ...	374	202	172
037 Küllük	185	81	104	004 Çeltek	522	263	259
038 Mescitli	176	99	77	005 Gazi	1 071	528	543
039 Onbaşılar (<i>Fengisağır</i>)	149	66	83	006 Gümüşdere (<i>Adıs</i>)	1 395	707	688
040 Pınarca (<i>Torosu</i>)	259	125	134	007 Günören (<i>Aygi</i>)	183	91	92

İlçe, Bucak ve Köy Muhtarlıkları itibarıyla nüfus sayısı
Population by İlçe (District), Bucak (Sub-district) and Muhtarlık (Village)

Mevkiler Locality	Nüfus Population			Mevkiler Locality	Nüfus Population		
	Toplam Total	Erkek Male	Kadın Female		Toplam Total	Erkek Male	Kadın Female
008 Hıdırnalı	683	340	343	006 Boğazdere (<i>Kantariz</i>)	151	71	80
009 Karamehmet (<i>Karamehmetoğluçiftliği</i>)	318	157	161	007 Bostankaya	333	160	173
010 Köşrelik	62	24	38	008 Dudaklı	54	30	24
011 Kurtlapa	1 646	834	812	009 Çakılıpınar	114	52	62
012 Mermer	343	161	182	010 Çevirme	226	94	132
013 Olukman	649	350	299	011 Dedeli (<i>Ebugen</i>)	228	96	132
014 Ovacık	410	200	210	012 Demircilik (<i>Zazademircilik</i>)	183	81	102
015 Ozmuş	347	172	175	013 Demiryazı (<i>Yenigulam</i>)	319	143	176
016 Porsuk	468	211	257	014 Ekinioğlu	350	168	182
017 Şaban	158	68	90	015 Ezendere	170	75	95
018 Tokuş	761	359	402	016 Gümüşpınar (<i>Şayhderdiyar</i>) (<i>Tekke</i>)	502	273	229
Toplam - Total	11 225	5 507	5 718	017 Hacımirza	266	135	131
3 Kayadibi Bucacı				018 Harmancık (<i>Eskigulam</i>)	400	205	195
000 Kayadibi (B.M.) (PTT)	953	438	515	019 Hasbey	209	100	109
001 Aylı	538	255	283	020 Karacalar	257	131	126
002 Çongar	683	330	353	021 Karagömlek	285	139	146
003 Eskiköy	299	151	148	022 Karaşar	478	232	246
004 Eskipardı	175	79	96	023 Kazanpınar	352	170	182
005 Gazibey	719	343	376	024 Kovalı	131	58	73
006 Güney	1 217	534	683	025 Körtuzla	173	84	89
007 Hanlı	987	467	520	026 Kurtlukaya	305	166	139
008 Kabasakal	248	127	121	027 Küpeli	708	367	341
009 Karalar	439	199	240	028 Ovacık	296	142	154
010 Kavlak	174	86	88	029 Sinekli	292	136	156
011 Keçili	224	107	117	030 Tecer	370	190	180
012 Kızılova	224	101	123	031 Tutmaç	328	175	153
013 Kızılöz	307	149	158	032 Yapalı	436	221	215
014 Koyuncu	560	276	284	033 Yazıcık (<i>Patr</i>)	147	75	72
015 Menşurlu	484	218	266	034 Yenikarışar	1 548	733	815
016 Sarıdemir (<i>Kürt</i>)	311	150	161	035 Yukarıada	291	138	153
017 Sırıklı	20	12	8	Toplam - Total	15 218	7 495	7 723
018 Sorguncuk	149	65	84	Bucak ve Köyler Toplamı	61 929	30 057	31 872
019 Söğütcük	480	251	229	Merkez İlçesi Toplamı	195 908	101 765	94 143
020 Yenipardı	190	85	105	01 Divriği İlçesi			
021 Yenikızılcağışla (<i>Menşurlu</i>)	259	122	137	Şehir	10 389	5 570	4 819
Toplam - Total	9 640	4 545	5 095	0 Merkez Bucacı			
4 Ulaş Bucacı				001 Ağıcık (<i>Tuğut</i>)	604	283	321
000 Ulaş (B.M.) (B) (PTT)	2 602	1 328	1 274	002 Akmeşe (<i>Ziniski</i>)	936	405	531
001 Acıyurt	804	405	399	003 Avşarcık	399	172	227
002 Akkaya	215	106	109				
003 Aşağıada	195	83	112				
004 Baharözü	1 048	531	517				
005 Beştepe	452	202	250				

İlçe, Bucak ve Köy Muhtarlıkları itibariyle nüfus sayısı
Population by İlçe (District), Bucak (Sub-district) and Muhtarlık (Village)

Mevkiler Locality	Nüfus Population			Mevkiler Locality	Nüfus Population		
	Toplam Total	Erkek Male	Kadın Female		Toplam Total	Erkek Male	Kadın Female
004 Bahçeli (<i>Pengürt</i>)	200	105	95	002 Akpelit (<i>Gamhu</i>)	189	83	106
005 Bayırüstü (<i>Timisi</i>)	440	202	238	003 Atmalıoğlu	175	71	104
006 Çakırtarla (<i>Savrun</i>) ...	165	75	90	004 Bayırlı (<i>Haşke</i>)	462	214	248
007 Çukuröz (<i>Tülünk</i>)	160	81	79	005 Beldibilvanlı (<i>Karameşe-Ceroğlu</i>) ...	580	238	342
008 Demirdağ (<i>Purunsur</i>)	317	154	163	006 Beyköy (<i>Sevir</i>)	261	110	151
009 Derimli (<i>Gağnut</i>)	243	112	131	007 Çakmaddüzü (<i>Palha</i>)	619	288	331
010 Dumluca	339	148	191	008 Çayören (<i>Pütge</i>)	407	180	227
011 Duruköy (<i>Türkarage</i>)	356	169	187	009 Handere (<i>Abuzeroğlu</i>)	318	137	181
012 Ekinbaşı (<i>Kilisecik</i>) ...	259	122	137	010 Karşikonak (<i>Kahtik</i>) ...	311	134	177
013 Erikli	257	106	151	011 Ortaköy	243	101	142
014 Eskibeyli (<i>Norsun</i>)	452	196	256	012 Selimoğlu	309	112	197
015 Gezey	170	85	85	013 Yeşilyol (<i>Daregan</i>) ...	403	170	233
016 Gökçecharman (<i>Ömeranlı</i>)	254	130	124	Toplam - Total	4 902	2 118	2 784
017 Gözecik (<i>Eliski</i>)	149	71	78	2 Gedikbaşı Bucacı			
018 Günbahçe (<i>Hazekrek</i>)	222	99	123	000 Gedikbaşı (<i>Karageban</i>) (B.M.)	356	166	190
019 Güneş (PTT)	729	347	382	001 Adatepe (<i>Pingan</i>)	460	214	246
020 Günyevler (<i>Erşün</i>)	656	302	354	002 Aydoğan (<i>Örenik</i>)	213	87	126
021 Güresin	268	130	138	003 Çamlık (<i>Kürtarege</i>) ...	326	130	196
022 Güvenkaya (<i>Aşudutekke</i>)	286	142	144	004 Çayözü (<i>Hamo</i>)	680	312	368
023 Horozçukuru (<i>Gödeş</i>)	134	52	82	005 Çitme	78	28	50
024 Höbek	765	364	401	006 Çobandurağı (<i>Kürtlarlı</i>)	327	164	163
025 İkizbaşak (<i>Kömek</i>) ...	211	99	112	007 Kaladibi	629	271	358
026 İnanlı	100	50	50	008 Kesme	694	346	348
027 Karaağaçlı (<i>Çüksüzer</i>)	438	190	248	009 Madenli (<i>Hinora</i>)	323	142	181
028 Karakale	324	135	189	010 Yoncabayırı (<i>Ekrekçimen</i>)	333	141	192
029 Karakuzulu (<i>Bizevi-Göcentaşı</i>)	264	113	151	011 Yozyatağı	296	135	161
030 Kayaburun (<i>Odurköyü</i>)	471	164	307	012 Yürketası (<i>Merendi</i>) ...	227	99	128
031 Kayacık (<i>Murmana</i>) ...	448	188	260	Toplam - Total	4 942	2 235	2 707
032 Kevendüzü (<i>Anzagar</i>)	427	167	260	3 Mursal Bucacı			
033 Kulunçak	252	124	128	000 Mursal (B.M.)	967	485	482
034 Maltepe (<i>Hornavil</i>) ...	434	197	237	001 Bahtiyar	94	48	46
035 Oğulbey (<i>Kirkidi</i>)	94	37	57	002 Gökçebel (<i>Bahtiyarfengi</i>)	302	146	156
036 Olukman	175	81	94	003 Gödüren	358	171	187
037 Oyuktepe (<i>Kömüşfenk</i>)	79	33	46	004 Karasar	500	231	269
038 Soğucak (<i>Kürtbeyaz</i>) ...	435	208	227	005 Kavaklısuyu (<i>Armutak</i>)	275	116	159
039 Uzunbağ (<i>Karsi</i>)	336	143	193	006 Kızılcaören (<i>Kızılcaveren</i>)	206	84	122
040 Uzunkaya (<i>Pargam</i>) ...	118	59	59	007 Ödek	547	237	310
041 Üçpınar	304	147	157	008 Susuzören (<i>Susuzveren</i>)	137	58	79
042 Yalnızöğüt	533	241	292	009 Uluçayır (<i>Vazıldan</i>) ...	163	78	85
Toplam - Total	14 203	6 428	7 775	010 Ürük	376	145	231
1 Danişment Bucacı							
000 Arıkbaşı (<i>Birestik-Daniş-</i> <i>ment</i>) (B.M.)	439	206	233				
001 Ağaçalıgöl(<i>Gömündürüm</i>)	186	74	112				

İlçe, Bucak ve Köy Muhtarlıkları itibariyle nüfus sayısı
Population by İlçe (District), Bucak (Sub-district) and Muhtarlık (Village)

Mevkiler Locality	Nüfus Population			Mevkiler Locality	Nüfus Population		
	Toplam Total	Erkek Male	Kadın Female		Toplam Total	Erkek Male	Kadın Female
011 Yerliçay (<i>Vartan</i>)	224	95	128	0 Merkez Bucacı			
Toplam - Total	4 149	1 895	2 254	001 Ağcaşar	585	303	282
4 Sincan Bucacı				002 Arpaözü	940	437	503
000 Sincan (B.M.)	360	155	205	003 Baştepe (<i>Karaağıl</i>)	345	160	185
001 Akbaba	113	48	65	004 Bulhasan	404	180	224
002 Balova	130	56	74	005 Burhan	847	386	461
003 Başören (<i>Başveran</i>) ...	278	110	168	006 Çatköy	660	326	334
004 Çakırağa	128	67	61	007 Çepni (B) (PTT)	2 804	1 386	1 418
005 Çamurlu	313	141	172	008 Çiçekoğlu	185	80	105
006 Dikmeçay (<i>Eske</i>)	476	212	264	009 Deliler	452	221	231
007 Diktaş	117	47	70	010 Dendil	510	254	256
008 Dişbudak	81	42	39	011 Durgunsu (<i>Kilise</i>)	312	156	156
009 Gölören (<i>Gölveren</i>) ...	370	171	199	012 Eğerci (B) (PTT)	2 041	1 021	1 020
010 Gözecik (<i>Ağın</i>)	160	74	86	013 Ekizce	386	187	199
011 Güllüce	297	137	160	014 Eski yurt (<i>Alakilise</i>) ...	1 196	519	677
012 Gürpınar				015 Eskiçubuk	291	132	159
(<i>Kırkdamlarçamuğa</i>) ...	248	118	130	016 Eşikli	699	312	387
013 İmirhan	211	90	121	017 Hacıyusuf	511	273	238
014 İncirli pınar (<i>Tero</i>)	160	69	91	018 İnkisla	1 254	569	685
015 Karaman	150	62	88	019 Karaağıl	199	100	99
016 Keçikaya (<i>Meli</i>)	132	64	68	020 Karaerkek	301	146	155
017 Kekliktepe (<i>Galun</i>) ...	382	151	231	021 Karagöl	1 458	704	754
018 Kırkgöz	333	148	185	022 Karaözü (B) (PTT) ...	1 429	725	704
019 Oğlaklı				023 Kartalkaya			
(<i>Kürtosman-Zobular</i>) ...	351	144	207	(<i>Mударасın</i>)	357	176	181
020 Ovacık	645	268	377	024 Keklicek	567	252	315
021 Ölçekli (<i>Palanga</i>)	197	95	102	025 Kırıklı (<i>Tatlıpınar</i>) ...	298	149	149
022 Özbağı (<i>Şahna</i>)	267	116	151	026 Kocaoğlu	256	123	133
023 Sırçalı	189	85	104	027 Köseli (<i>Rahli</i>)	358	172	186
024 Susuzlar	314	143	171	028 Küçük tuzhisar			
025 Şahin	330	140	190	(<i>Küçüktuzasar</i>)	416	181	235
026 Tepehan	192	76	116	029 Kümeören (<i>Kömeviran</i>)	572	284	288
027 Yağbasan	726	308	418	030 Örenyurt (<i>Viranyurt</i>) ...	439	225	214
028 Yusufşeyh	247	68	179	031 Örtlek	214	117	97
029 Yuva	217	98	119	032 Öziçi (<i>Safiözü</i>)	848	392	456
Toplam - Total	8 114	3 503	4 611	033 Saraç	520	241	279
Bucak ve Köyler Toplamı	36 310	16 179	20 131	034 Seydinali	575	260	315
Divriği İlçesi Toplamı	46 699	21 749	24 950	035 Sızır (B) (PTT)	4 343	2 100	2 243
02 Gemerek İlçesi				036 Talazoğlu	454	215	239
Şehir	5 026	2 466	2 560	037 Tekmen	786	386	400
				038 Yeniçubuk (B)	3 183	1 627	1 556
				039 Yeniköy (<i>Hınzırı</i>)	769	420	349
				Toplam - Total	32 764	15 897	16 867
				Bucak ve Köyler Toplamı	32 764	15 897	16 867
				Gemerek İlçesi Toplamı	37 790	18 363	19 427

İlçe, Bucak ve Köy Muhtarlıkları itibariyle nüfus sayısı
Population by İlçe (District), Bucak (Sub-district) and Muhtarlık (Village)

Mevkiler Locality	Nüfus Population			Mevkiler Locality	Nüfus Population		
	Toplam Total	Erkek Male	Kadın Female		Toplam Total	Erkek Male	Kadın Female
03 Gürün İcresi				001 Akdere	369	193	176
Şehir	8 648	4 640	4 008	002 Akpınar	206	108	98
0 Merkez Bucağı				003 Başören (Başveran) ...	467	206	261
001 Ağacli (Mahkenli)	598	256	342	004 Beypınar	660	348	312
002 Ayvalı (Şeref)	617	296	321	005 Bozhüyük	858	397	461
003 Bahçeici (Tihmin)	658	275	383	006 Camiliyurt	282	132	150
004 Davulhüyük	491	249	242	007 Çiçekyurt	228	99	129
005 İncesu	331	157	174	008 Çipil	295	143	152
006 Karahisar	285	138	147	009 Deveçayırı	309	136	173
007 Karakuyu	109	53	56	010 Erdoğan (Maraslı) ...	245	119	126
008 Kavak	411	185	226	011 Gerdekmagara	336	154	182
009 Kızılburun	343	178	165	012 Göbekören (Göbekviran)	791	401	390
010 Kızılören (Kızılveren)	192	95	97	013 Güldede	349	152	197
011 Suaçtı (Telin) (B)	2 406	1 159	1 247	014 Güllübucak	218	92	126
012 Sularbaşı				015 Güneş	282	144	138
(Aşağısazcıgaz)	449	221	228	016 Hüyüklyurt	374	167	207
013 Tepecik	843	417	426	017 Karapınar	122	66	56
014 Yelken	343	131	212	018 Kaşköy	333	155	178
015 Yukarısazcıgaz	1 190	537	653	019 Kındıralık (Börklü) ...	123	56	67
Toplam - Total	9 266	4 347	4 919	020 Kızılpınar	98	42	56
1 Konakpınar Bucağı				021 Koyunlu (Gelleş)	274	142	132
000 Konakpınar (B.M.) (PTT)	639	292	347	022 Kürkçü	133	65	68
001 Bağlıçay (Alacamezar)	255	104	151	023 Osmandede	161	85	76
002 Behram	13	8	5	024 Şakşakpınar	125	60	65
003 Böğrüdelik	180	95	85	025 Yaylacık	248	111	137
004 Çevirme	32	20	12	026 Yenibektaşlı	181	90	91
005 Dayakpınar	144	72	72	027 Yolgeçen (Tekirahma)	730	334	396
006 Dürmepınar	261	112	149	Toplam - Total	9 229	4 404	4 825
007 Eskibektaşlı	276	128	148	Bucak ve Köyler Toplamı	25 383	11 967	13 416
008 Eskihamaı	1 369	654	715	Gürün İcresi Toplamı ...	34 031	16 607	17 424
009 Gökçeyazı (Orlukilise)	297	143	154	04 Hafik İcresi			
010 Karadoruk	807	381	426	Şehir	3 156	1 704	1 452
011 Karaören (Karaviran)	209	100	109	0 Merkez Bucağı			
012 Külahlı	377	170	207	001 Adamlı	446	210	236
013 Mağara	184	90	94	002 Akkaya	255	118	137
014 Reşadiye	199	88	111	003 Alanyurt	140	66	74
015 Sarıca	786	371	415	004 Alçıören (Kütü)	343	173	170
016 Yılanhüyük	297	126	171	005 Alibeyli	269	136	133
017 Yuva	563	262	301	006 Asarcık	1 582	820	762
Toplam - Total	6 888	3 216	3 672	007 Bahçecik	142	66	76
2 Yazıyurdu Bucağı				008 Bayıraltı			
000 Yazıyurdu				(Kiliseköy-Ağacakilise)	461	207	254
(Celikanlıyurt) (B.M.)	432	207	225				

İli : 58 SIVAS
Province of

İlçe, Bucak ve Köy Muhtarlıkları itibariyle nüfus sayısı
Population by İlçe (District), Bucak (Sub-district) and Muhtarlık (Village)

Mevkiler Locality	Nüfus Population			Mevkiler Locality	Nüfus Population		
	Toplam Total	Erkek Male	Kadın Female		Toplam Total	Erkek Male	Kadın Female
009 Bayramtepe (Heze) ...	515	253	262	055 Uzunbelen (Hubyar) ...	1 035	395	640
010 Besinli (Buha)	451	203	248	056 Üzeyir	290	134	156
011 Beydili	733	360	373	057 Yakaboyu (Müseyle) ...	602	297	305
012 Beykonağı (Divriğin) ...	846	428	418	058 Yarıhisar	1 073	513	560
013 Çakmak	348	141	207	059 Yeniköy	740	323	417
014 Çaltılı (Gövekse)	511	251	260	Toplam - Total	29 646	13 892	15 754
015 Çatalkaya (Mazan) ...	620	314	306	1 Celallı Bucacı			
016 Çınarlı (Öğnevit)	972	424	548	000 Celallı (B.M.)	760	358	402
017 Çimenyenice	848	383	465	001 Acidere	62	32	30
018 Çömleklî (Elemin)	230	119	111	002 Acıpınar	422	179	243
019 Çukurbelen (Hanzar)	188	95	93	003 Akkoç (Büyüksesrik) ...	294	134	160
020 Değirmenseki	224	109	115	004 Akpınar	1 057	517	540
021 Dışkapı (Kemîs)	521	239	282	005 Aktaş	215	98	117
022 Durulmuş (Gevre)	508	233	275	006 Ayhoğlu	93	42	51
023 Düğer	1 437	687	750	007 Bakımlı (Fertelli)	174	79	95
024 Dündar	239	103	136	008 Barcın	180	82	98
025 Düzyayla (Horhum) ...	911	451	460	009 Benlikaya	135	54	81
026 Ekingölü (Ohturum) ...	546	260	286	010 Beşpınar (Gürtaş)	80	39	41
027 Emre	378	167	211	011 Değirmenboğazı (Kürteymir)	226	85	141
028 Esenli (Dona)	504	235	269	012 Demirci	95	49	46
029 Eymir	81	37	44	013 Derince (Alduvaz)	152	64	88
030 Gedikçayırı	221	99	122	014 Evcî	130	55	75
031 Göydün (Gökdin)	567	271	296	015 Gölcük	284	143	141
032 Günyamaç (Pirepürt)	711	327	384	016 Güneli (Ortakesrik) ...	154	68	86
033 Kamış	323	145	178	017 Hacalı	98	54	44
034 Karabalçık	878	433	445	018 İnandık (Afat)	132	55	77
035 Karlı	879	411	468	019 İnköy	148	62	86
036 Kaytarmış	97	35	62	020 Kabalı	280	123	157
037 Kızılalan	235	129	106	021 Karayaprak	60	23	37
038 Kızılcaören (Kızılcaveren)	523	213	310	022 Keller	112	54	58
039 Koşutdere (Çaykürt) ...	583	283	300	023 Kızılören (Kızılveren)	307	123	184
040 Kurugöl	273	122	151	024 Örencik (Verancık) ...	171	83	88
041 Küpecik	265	124	141	025 Pırhüseyn	366	164	202
042 Maden	114	58	56	026 Süleymaniye	104	52	52
043 Mansurlu	266	117	149	027 Tepeköy	42	19	23
044 Olukbaşı (Öykürü) ...	479	221	258	028 Yalıncağ	305	135	170
045 Otmanalan	248	119	129	029 Yalınzağlı	134	54	80
046 Oymadere (Gönekse) ...	385	192	193	Toplam - Total	6 772	3 079	3 693
047 Öreğil	267	120	147	2 Doğanşar Bucacı			
048 Özen	301	120	181	000 Doğanşar (İpsile) (B.M.) (B) (PTT)	2 319	1 132	1 187
049 Pusat	515	216	299	001 Alan	229	108	121
050 Sofular	326	156	170	002 Alazlı (Çirmiş)	231	95	136
051 Şahin	158	74	84	003 Arslantaş (Karadızı) ...	214	91	123
052 Tavşanlı	1 047	486	561				
053 Topçuyeniköy	328	143	185				
054 Tuzhisar	668	328	340				

İlçe, Bucak ve Köy Muhtarlıkları itibariyle nüfus sayısı
Population by İlçe (District), Bucak (Sub-district) and Muhtarlık (Village)

Mevkiler Locality	Nüfus Population			Mevkiler Locality	Nüfus Population		
	Toplam Total	Erkek Male	Kadın Female		Toplam Total	Erkek Male	Kadın Female
004 Avcıpayı (<i>Dumanlı</i>) ...	457	220	237	05 İmranlı İlcesi			
005 Başekin	240	112	128	Şehir	4 274	2 181	2 093
006 Beşağaç (<i>Rumcuk</i>)	341	151	190	0 Merkez Bucağı			
007 Boyalı	269	122	147	001 Akkaya	121	56	65
008 Çalıcı	487	218	269	002 Altınca (<i>Cefolar</i>)	314	151	163
009 Çatpınar (<i>Ermenis</i>) ...	1 114	498	616	003 Ardıçalan (<i>Göleris</i>) ...	258	138	120
010 Darıkol	135	57	78	004 Aşağıboğaz (<i>Aşağıgirk</i>)	312	136	176
011 Eskiköy	297	154	143	005 Aşağıçullha	327	146	181
012 Göçüköy	149	64	85	006 Atlıca (<i>Ağıcır</i>)	304	137	167
013 İğdere (<i>Cacek</i>)	242	113	129	007 Aydın (<i>Kürtyenice</i>) ...	327	140	187
014 Kabaçam (<i>Tavza</i>)	370	182	188	008 Başlıca (<i>Birikan</i>)	157	63	94
015 Kıpçak	295	123	172	009 Becek	155	64	91
016 Kozagaç	85	39	46	010 Beğendik (<i>Yazıhacı</i>) ...	222	104	118
017 Kozlu	198	87	111	011 Boğazören (<i>Boğazveren</i>)	679	307	372
018 Okçulu	199	89	110	012 Borular	525	240	285
019 Sarısuvar (<i>Gevele</i>)	193	89	104	013 Bulgurluk (<i>Karlaş</i>) ...	191	72	119
020 Söbüler	419	189	230	014 Çalıyurt	557	251	306
021 Ütük	135	60	75	015 Çandır	227	101	126
022 Yavşancık	115	58	57	016 Çukuryurt	523	230	293
023 Yeşilçukur (<i>Mundarlı</i>)	79	43	36	017 Dağyurdu (<i>Mistolar</i>) ...	486	220	266
Toplam - Total	8 812	4 094	4 718	018 Delice	736	307	429
3 Karayün Bucağı				019 Dereköy	180	82	98
000 Karayün (B.M.)	867	420	447	020 Doğançal (<i>Yazıfat</i>) ...	191	74	117
001 Ağlıkaya (<i>Pağac</i>)	377	171	206	021 Ekincik (<i>Kağnut</i>)	99	49	50
002 Armutlu	260	128	132	022 Eskidere	297	148	149
003 Arpayazı (<i>Filindir</i>) ...	317	141	176	023 Eskikapımahmut	330	133	197
004 Çaygören (<i>Çirhin</i>)	358	180	178	024 Eskikeşlik	383	173	210
005 Eğribucak (<i>Gerne</i>)	215	87	128	025 Gelenli	283	113	170
006 Güzeli (<i>Törnük</i>)	158	72	86	026 Gelintarla (<i>Hoymeyik</i>)	125	58	67
007 Gündüz	151	63	88	027 Gökçebel	490	227	263
008 Günece (<i>Fem</i>)	119	55	64	028 Gökdere	117	52	65
009 Karacaören (<i>Karacaveran</i>)	119	55	64	029 Görünmez kale	125	60	65
010 Kervansaray	359	178	181	030 Hasköy (<i>İngörükmahmut</i>)	603	266	337
011 Kızılcakişla	173	81	92	031 Kabaktepeler	261	120	141
012 Kuşlu	137	64	73	032 Kapımahmut	522	237	285
013 Saklı	70	38	32	033 Karaboğaz	355	164	191
014 Tahtakement	462	242	220	034 Karacahisar	216	87	129
015 Yağmurluseki	123	57	66	035 Karacaören (<i>Kılıçlar</i>)	104	48	56
016 Yavu	233	114	119	036 Karaçayır	151	67	84
017 Yenikervansaray	69	23	46	037 Karahüseyin	154	72	82
Toplam - Total	4 567	2 169	2 398	038 Karapınar	67	35	32
Bucak ve Köyler Toplamı	49 797	23 234	26 563	039 Karataş	655	307	348
				040 Karlık	246	90	156
Hafik İlcesi Toplamı ...	52 953	24 938	28 015	041 Kasaplar	122	61	61
				042 Kemreli	270	115	155

İlçe, Bucak ve Köy Muhtarlıkları itibariyle nüfus sayısı
Population by ilçe (District), Bucak (Sub-district) and Muhtarlık (Village)

Mevkiler Locality	Nüfus Population			Mevkiler Locality	Nüfus Population		
	Toplam Total	Erkek Male	Kadın Female		Toplam Total	Erkek Male	Kadın Female
043 Kerimoğlu	123	51	72	011 Cerit	430	178	252
044 Kevenli	294	140	154	012 Darseki	86	42	44
045 Kılıçköy	525	210	315	013 Erdemşah	69	30	39
046 Kızılmezra	129	63	66	014 Güven (Matt)	32	17	15
047 Kızıltepe	433	202	231	015 Haliller	248	116	132
048 Koruköy (Gencolar) ...	337	163	174	016 Kapıkaya	628	277	351
049 Koyunkaya	228	102	126	017 Kaşlı (Cogi)	330	141	189
050 Körabbas	54	25	29	018 Kavalcık (Köndül)	119	54	65
051 Kuzköy	189	84	105	019 Koçgediği (Cilicek) ...	151	63	88
052 Maden	845	406	439	020 Ortadaracak	148	60	88
053 Merkez kılıçlar (Kılıçlar)	372	163	209	021 Sandal	124	69	55
054 Ortaköy	400	175	225	022 Sarıçubuk (Bahadun)	486	227	259
055 Piredede	181	82	99	023 Söğütlü	58	23	35
056 Refik	186	94	92	024 Taşdelen (Kusura)	134	56	78
057 Sinek	132	54	78	025 Taşlıca			
058 Süvariler	206	103	103	(Tarbaşaraplar)	198	93	105
059 Toklucak (Paççı)	252	114	138	026 Yağmuralan (Bahdiyar)	382	170	212
060 Topallar	63	27	36	027 Yazılı (Kürtkömüşlük)	72	30	42
061 Toptaş (Kürtşeyhli) ...	225	105	120	Toplam - Total	5 846	2 636	3 210
062 Tuzözü	112	52	60	Bucak ve Köyler Toplamı	27 448	12 346	15 102
063 Türkkeşlik	993	478	515	İmranlı İlcesi Toplamı	31 722	14 527	17 195
064 Uyanık (Babsu)	855	381	474	06 Kangal İlcesi			
065 Uzuntemür	281	118	163	Şehir	5 272	2 787	2 485
066 Yakayeri (Hindolar) ...	106	45	61	0 Merkez Bucağı			
067 Yapraklıpınar (Balolar)	51	28	23	001 Armağan (Kangal)	204	104	100
068 Yaylacık (Yazıfidey) ...	219	98	121	002 Arpalı	341	155	186
069 Yazıkavak (Kucur) ...	235	102	133	003 Boğaz (Koroğlu)	245	128	117
070 Yeniköy	325	139	186	004 Bozarmut	265	135	130
071 Yukarıboğaz				005 Çaltepe (Zerk)	592	293	299
(Yukarıgirik)	181	78	103	006 Davulbaz	126	60	66
072 Yukarıçulha	303	127	176	007 Deligazili	538	249	289
Toplam - Total	21 602	9 710	11 892	008 Etyemez (Avcakış) ...	412	194	218
1 Karacaören Bucağı				009 Hamal	928	432	496
000 Karacaören				010 Kangaltekkesi	223	96	127
(Karacaveran) (B.M.)	474	232	242	011 Karagüçük	281	128	153
001 Akçakale	80	32	48	012 Kırkpınar	71	30	41
002 Akoluk (Türkyenice) ...	184	101	83	013 Kızıleniş	398	197	201
003 Alacahacı	199	85	114	014 Kocakurt	463	231	232
004 Arık	571	260	311	015 Kumarlı	317	148	169
005 Aşağışeyhli				016 Kuruayşe	18	11	7
(Türkşihli-A. Şihli) ...	88	22	66				
006 Avşar	129	53	76				
007 Bağyazı (Bandra)	77	38	39				
008 Bardaklı (Harami)	80	36	44				
009 Boğanak	159	80	79				
010 Celaldamı	110	51	59				

İlçe, Bucak ve Köy Muhtarlıkları itibarıyla nüfus sayısı
Population by İlçe (District), Bucak (Sub-district) and Muhtarlık (Village)

Mevkiler Locality	Nüfus Population			Mevkiler Locality	Nüfus Population		
	Toplam Total	Erkek Male	Kadın Female		Toplam Total	Erkek Male	Kadın Female
017 Mancılık	796	364	432	010 İğdelidere	285	133	152
018 Örencik (<i>Kalburveren</i>)	680	293	387	011 Kalkım	527	268	259
019 Soğukpınar (<i>Mamaş</i>)	488	226	262	012 Karacaören (<i>Karacaveran</i>)	415	165	250
020 Şekerpınar	171	75	96	013 Kuzyaka (<i>Karasiver</i>) ...	373	165	208
021 Tersekan	39	30	9	014 Mescit	202	103	99
022 Turnalı (<i>Şugul</i>)	336	174	162	015 Onaran (<i>Menzilveren</i>)	441	206	235
023 Yaylacık (<i>Yartan</i>)	342	152	190	016 Sarıpınar	522	224	298
024 Yeniköy	252	114	138	017 Seçenyurdu	268	118	150
025 Yeşildere (<i>Zağıl</i>)	251	123	128	018 Sipahikoyağı	101	52	49
Toplam - Total	8 777	4 142	4 635	019 Taşlı (<i>Kotan</i>)	389	171	218
1 Akpınar Bucağı				020 Yeniköy	214	98	116
000 Kuşkayası (B.M.)	783	384	399	021 Yeşilkale	699	316	383
001 Akpınar	345	176	169	Toplam - Total	11 589	5 531	6 058
002 Akdere	173	83	90	3 Çetinkaya Bucağı			
003 Aşağıhüyük (<i>A. Sıçanhüyük</i>)	224	118	106	000 Çetinkaya (B.M.) (B) (PTT)	3 965	2 132	1 833
004 Avşarören (<i>Avşarveren</i>)	857	408	449	001 Akgedik (<i>Beko</i>)	193	80	113
005 Beyyurdu	61	32	29	002 Bulak	201	93	108
006 Çamurlu	459	215	244	003 Değirmençayı (<i>Cibolar</i>)	96	47	49
007 Çayırova (<i>Urular</i>) ...	230	114	116	004 Eğricek (<i>Küllük</i>)	163	75	88
008 Çiftlikören (<i>Çiftlikveren</i>)	398	186	212	005 Elkondurdu	352	156	196
009 Havuz	1 153	579	574	006 Gebelikatran	186	89	97
010 Irmaç	267	122	145	007 İğdeli	260	101	159
011 Kızıldikme	421	211	210	008 Kabakçevliği	267	138	129
012 Kurtoğlu	735	357	378	009 Karamehmetli	186	89	97
013 Mısıroren (<i>Mısırveren</i>)	410	189	221	010 Killik	273	131	142
014 Mühürkulak	130	66	64	011 Koçköprü	177	90	87
015 Sutaşı (<i>Mezgit</i>)	399	198	201	012 Küleklî	439	204	235
016 Tilkühüyük	249	133	116	013 Maksutlu	257	106	151
017 Yarhisar	707	350	357	014 Minarekaya (<i>Leşker</i>)	177	91	86
018 Yukarıhüyük (<i>Y. Sıçanhüyük</i>)	406	169	237	015 Pınargözü	765	344	421
Toplam - Total	8 407	4 090	4 317	016 Saçayağı	276	122	154
2 Alacahan Bucağı				017 Sarıkadı	388	179	209
000 Alacahan (B.M.) (PTT)	2 251	1 126	1 125	018 Yellice	805	356	449
001 Akçakale	676	317	359	Toplam - Total	9 426	4 623	4 803
002 Akçamağara	749	353	396	4 Deliktaş Bucağı			
003 Akçaşehir	446	215	231	000 Delik (B.M.) (PTT) ...	827	374	453
004 Aktepe (<i>Kurdu</i>)	352	172	180	001 Başçayır	168	76	92
005 Bahçeliyurt (<i>Kilise</i>) ...	246	123	123	002 Çat	238	113	125
006 Bektaş	1 263	637	626	003 Delioğlenderesi	144	69	75
007 Ceviz	570	277	293	004 Eski Karahisar	928	454	474
008 Dışlık	379	191	188	005 Hüyüklüyurt	389	172	217
009 Düzce (<i>Kötüköy</i>)	221	101	120	006 İmamdamı	218	101	117
				007 İnkönak (<i>Mağara</i>)	505	231	274

İlçe, Bucak ve Köy Muhtarlıkları itibariyle nüfus sayısı
Population by ilçe (District), Bucak (Sub-district) and Muhtarlık (Village)

Mevkiler Locality	Nüfus Population			Mevkiler Locality	Nüfus Population		
	Toplam Total	Erkek Male	Kadın Female		Toplam Total	Erkek Male	Kadın Female
008 Kayapınar	159	78	81	07 Koyulhisar İlcesi			
009 Kertmeakçamescit	608	281	327	Şehir	3 524	1 970	1 554
010 Kertmekaracaören (Eskiköy)	464	241	223	0 Merkez Bucığı			
011 Örenlice (Veranlıca-Sertmahmut)	511	248	263	001 Akseki	1 218	587	631
012 Tahtalı	211	104	107	002 Aşağıkale	430	201	229
Toplam - Total	5 370	2 542	2 828	003 Aydınlar (Allar)	916	422	494
5 Kavak Bucığı				004 Bahçe	788	327	461
000 Kavak (Yeşilyurt) (B.M.) (PTT)	620	301	319	005 Boyalı	732	350	382
001 Abdaloğlu	247	120	127	006 Bozkuş	228	115	113
002 Bayındır (Melüller) ...	136	69	67	007 Çaylı (Evkerek)	443	200	243
003 Çağlıören (Çağlıcaveran)	159	72	87	008 Çiçeközü (Şahnaçimen)	220	110	110
004 Çavdar	307	154	153	009 Çorak	487	230	257
005 Dağönü (Şakolar)	234	106	128	010 Çukuroba (Eksala) ...	658	290	368
006 Dayılı	230	121	109	011 Değirmentaş	216	101	115
007 Dereköy	198	94	104	012 Dilekli (İfeniz)	489	243	246
008 Elalibey	356	176	180	013 Ekinciler (Arzuman) ...	157	82	75
009 Eymir	562	262	300	014 Ekinözü	180	86	94
010 Gençali	208	101	107	015 Gökdere (Mudasun) ...	631	327	304
011 Güneşli (Mistahasso) ...	445	193	252	016 Gölcük	538	261	277
012 Güneypınar (Muşar) ...	182	82	100	017 Günişik (Ortakpara) ...	211	94	117
013 Gürükbekir	394	189	205	018 İkizkaya (Fitense)	259	128	131
014 Hamzabey	81	33	48	019 İskenderşeyh	377	175	202
015 Hatunçayırı	235	96	139	020 Kadife	903	445	458
016 İtkıran	277	125	152	021 Kalebaşı (Zuham)	474	217	257
017 Kapıkaya	179	96	83	022 Karaçam (Turhu)	474	226	248
018 Karagöl	480	251	229	023 Karkın	232	97	135
019 Karanlık	462	200	262	024 Kayaören (Kasrosun)	420	194	226
020 Kavak (Yeşilyurt) (PTT)	131	60	71	025 Kılıçpınar (Geley)	556	266	290
021 Kırlangıç	117	45	72	026 Ortaseki	1 162	532	630
022 Korubaşı (Tori)	510	231	279	027 Sarıharman (Musafertiz)	371	188	183
023 Kürkçü	153	59	94	028 Sugözü (Eksi)	874	421	453
024 Mescit	178	78	100	029 Sütlüce (Hais)	452	218	234
025 Mürsel	239	106	133	030 Şeyhler	200	107	93
026 Örentaş (Melülveran) ...	75	37	38	031 Taşpınar (Cüne)	278	133	145
027 Sultanpınarı	192	86	106	032 Yağcılar (Pünk)	321	141	180
028 Taşlık	243	107	136	033 Yalnıztepe (Cörgü) ...	641	328	313
029 Tatlıpınar (Koyuharabe)	212	92	120	034 Yeniaslan	270	134	136
030 Topardıç	304	114	190	035 Yeşilyurt (Gebe)	257	119	138
Toplam - Total	8 346	3 856	4 490	036 Yolüstü (Hanegi)	227	107	120
Bucak ve Köyler Toplamı	51 915	24 784	27 131	037 Yukarıkale (PTT)	1 492	710	782
Kangal İlcesi Toplamı	57 187	27 571	29 616	Toplam - Total	18 782	8 912	9 870
				1 Ortakent Bucığı			
				000 Ortaköy (B.M.)	608	275	333
				001 Aksu	923	414	509

İlçe, Bucak ve Köy Muhtarlıkları itibarıyla nüfus sayısı
Population by İlçe (District), Bucak (Sub-district) and Muhtarlık (Village)

Mevkiler Locality	Nüfus Population			Mevkiler Locality	Nüfus Population		
	Toplam Total	Erkek Male	Kadın Female		Toplam Total	Erkek Male	Kadın Female
002 Ballica (Zunar)	835	386	449	026 Karaağaç	223	101	122
003 Çandır	668	332	336	027 Karacaören			
004 Gümüşlü (Kan)	452	243	209	(Karacaveran)	647	303	344
005 Güzelyurt (Hüsünlü) ...	715	356	359	028 Karalar	547	256	291
006 Kavacık	721	352	369	029 Kavşit	272	120	152
007 Kızılelma	965	472	493	030 Kayadelen (Sıradur) ...	184	101	83
008 Kurşunlu (Muradın) ...	185	96	89	031 Kekeç	451	212	239
009 Küplüce	192	94	98	032 Kemallı	166	87	79
010 Yenice	317	140	177	033 Kesikkaş (Mente)	363	184	179
Toplam - Total	6 581	3 160	3 421	034 Kiziryurdu	124	60	64
Bucak ve Köyler Toplamı	25 363	12 072	13 291	035 Kozçukur	553	241	312
Koyulhisar İlçesi Toplamı	28 887	14 042	14 845	036 Kurugöl	113	50	63
08 Suşehri İlçesi				037 Küçükgüzel	107	50	57
Şehir	9 963	5 058	4 905	038 Olucak (Asap)	167	78	89
0 Merkez Bucacı				039 Polat	110	52	58
001 Akçağıl	646	323	323	040 Sağpazar (Mehnigar) ...	349	177	172
002 Aksu	684	336	348	041 Saraycık	167	78	89
003 Akşar	627	277	350	042 Solak	178	92	86
004 Arpayazı (Kömüştün)	234	100	134	043 Sarköy	484	223	261
005 Aşağıakören				044 Taklak	395	203	192
(Aşağıakveren)	277	112	165	045 Tapan	275	142	133
006 Aşağısarıca	622	307	315	046 Türkmenler	232	101	131
007 Balkara	260	119	141	047 Üzümlü (Müstecapşeyh)	294	145	149
008 Beydeğirmeni (Kirtanus)	522	224	298	048 Yelkesen (Zidana)	432	188	244
009 Bostancık (Müşeknis)	623	274	349	049 Yeşilyayla (Pürk)	755	353	402
010 Boyalica	296	135	161	050 Yoncalı	817	378	439
011 Büyükgüzel	282	122	160	051 Yukarıakören			
012 Camili	480	208	272	(Yukarıakveren)	433	197	236
013 Cevizli	295	140	155	Toplam - Total	20 850	9 853	10 997
014 Çakırlı	415	209	206	1 Akıncılar Bucacı			
015 Çataloluk (Sis)	1 188	563	625	000 Akıncılar (Yukarıezbider)			
016 Çitlice (Zıdarım)	362	179	183	(B.M.) (B) (PTT)	2 879	1 443	1 436
017 Çokrak	184	88	96	001 Abdurrahman (Telbis)	101	49	52
018 Elmaseki	195	98	97	002 Aşağıyeniköy	285	107	178
019 Esenyaka (Ağrakos) ...	1 234	608	626	003 Avşat	230	93	137
020 Eskişar	388	186	202	004 Balçık	230	107	123
021 Eskitoprak (Balabaz)	145	69	76	005 Ballidere (Tırcık)	369	183	186
022 Gökçekaş (Fıramaz) ...	513	242	271	006 Çamlidere (Çermişek)	55	29	26
023 Gözköy	643	296	347	007 Çiçekli (Dümluş)	351	154	197
024 Güdeli	367	180	187	008 Derecik	100	42	58
025 Güneyli (Söfker)	530	286	244	009 Doğanstepe			
				(Bahattinşeyh)	597	269	328
				010 DüNDAR	322	124	198
				011 Ekenek (Gelinbağat) ...	196	75	121
				012 Erence (Buldur)	499	212	287
				013 Eskibağ	289	129	160

İlçe, Bucak ve Köy Muhtarlıkları itibariyle nüfus sayısı
Population by İlçe (District), Bucak (Sub-district) and Muhtarlık (Village)

Mevkiler Locality	Nüfus Population			Mevkiler Locality	Nüfus Population		
	Toplam Total	Erkek Male	Kadın Female		Toplam Total	Erkek Male	Kadın Female
014 Geyikpınar (Avsundu)	295	113	182	002 Aşağıtepecik (Aşağıbaro)	255	110	145
015 Göllüce (Abana)	484	204	280	003 Aydoğdu	494	208	286
016 Gümüştaş (Bağver)	298	151	147	004 Boğazköy (Karul)	690	306	384
017 İkizyurt (Arap)	276	124	152	005 Bozat	531	211	320
018 Kavak	89	46	43	006 Canköyü	173	65	108
019 Kayı	136	55	81	007 Çakırşeyh	161	66	95
020 Kılıç	330	153	177	008 Çalkaya (Ekrek)	104	46	58
021 Kızıltaş	181	88	93	009 Çataklı (Kündik)	307	120	187
022 Onarı	239	91	148	010 Çevrecik (Mudafar)	96	40	56
023 Ortaköy	715	330	385	011 Çobanlı	178	80	98
024 Sapanlı (Hurdik)	91	45	46	012 Çukuryurt (Karnus)	232	85	147
025 Sevindik	201	97	104	013 Demirkonak (Nohutpert)	155	69	86
026 Sıyrındı	241	110	131	014 Dikköy	289	122	167
027 Şenbağlar	646	280	366	015 Elibüyük	458	224	234
028 Uğrunca	131	64	67	016 Gözlüce (Bulhat)	202	100	102
029 Üzengi	105	52	53	017 Gözüküçük	162	77	85
030 Yağlıçayır (Alamelik)	374	172	202	018 Günlana (Tümeke)	313	139	174
031 Yeşilyazı (Aşağıtezbider)	1 125	568	557	019 Güzören (Danguş)	153	70	83
032 Yukarısarıca	169	83	86	020 İlyas	127	51	76
033 Yusufşeyh	142	67	75	021 Kanlıtaş	271	114	157
034 Yünlüce (Karnuş)	278	125	153	022 Karaca (Mügrün)	118	50	68
035 Yürekli (Zoğur)	318	145	173	023 Karayakup	861	355	506
Toplam - Total	13 367	6 179	7 188	024 Kuzuluk	151	64	87
2 Gökçekent Bucacı				025 Okçaören (Okçaveran)	112	54	58
000 Gökçekent (B.M.)	344	160	184	026 Sartıyusuf	27	16	11
001 Günlüce (Siviste)	510	245	265	027 Soğuksu (Hüni)	201	86	115
002 Akıncı	294	151	143	028 Subaşı (Rüskü)	105	50	55
003 Arpacı	548	246	302	029 Uluçukur	231	104	127
004 Eskimeşe (Aşağıgörede)	495	211	284	030 Yaylaçayı (Eilge)	242	102	140
005 Gelengeç	130	65	65	031 Yukarıtepecik (Yukarıbaro)	279	126	153
006 Hödücek	208	100	108	032 Yukarıyeniköy	372	180	192
007 Kale	729	353	376	033 Yuvacık (Kinacella-Bezgin)	207	92	115
008 Karaağaç	193	95	98	Toplam - Total	10 772	4 796	5 976
009 Kuzdere (Turhu)	297	132	165	Bucak ve Köyler Toplamı	51 014	23 635	27 379
010 Sökün	461	237	224	Suşehri İlçesi Toplamı	60 977	28 693	32 284
011 Taşbayır (İlvat)	690	292	398	09 Şarkışta İlçesi			
012 Tatar	613	286	327	Şehir	8 229	4 306	3 923
013 Yağınsoğüt (Kovana)	272	122	150	0 Merkez Bucacı			
014 Yamaç (İlbarut)	241	112	129	001 Abdallı	310	154	156
Toplam - Total	6 025	2 807	3 218				
3 Gülova Bucacı							
000 Gülova (Ağvanis) (B.M.) (PTT)	2 093	1 050	1 043				
001 Akçataş (Pardu)	422	164	258				

İlçe, Bucak ve Köy Muhtarlıkları itibariyle nüfus sayısı
Population by İlçe (District), Bucak (Sub-district) and Muhtarlık (Village)

Mevkiler Locality	Nüfus Population			Mevkiler Locality	Nüfus Population		
	Toplam Total	Erkek Male	Kadın Female		Toplam Total	Erkek Male	Kadın Female
002 Ahmetli	79	38	41	047 Oluktaş (Pöhrenk)	605	308	297
003 Alıkören (Alıkveren) ...	76	34	42	048 Ortatopaç (İskantopaç)	550	271	279
004 Arıklar	441	192	249	049 Osmanpınarı	357	159	198
005 Bağçalı	315	142	173	050 Sağır	786	338	448
006 Baltalar	175	78	97	051 Samankaya (Ebesili) ...	1 662	783	879
007 Başören (Başveran) ...	201	103	98	052 Sarıçiçek	413	192	221
008 Burnukara	33	20	13	053 Sarıkavak (Servan) ...	175	67	108
009 Büyüktopaç	131	68	63	054 Sultan	577	270	307
010 Büyükyüreğil	750	346	404	055 Tavladere	150	71	79
011 Cemal	1 565	687	878	056 Tuzla	350	156	194
012 Çatalyol (Mergesen) ...	442	205	237	057 Uçuk	272	118	154
013 Çayırşeyhi (B) (PTT) ...	2 490	1 249	1 241	058 Yaprıcak	610	288	322
014 Çekem	99	40	59	059 Yenişapan	271	133	138
015 Demirboğa	181	103	78	060 Yunusören (Yunusveran)	204	90	114
016 Dikili (Çıksıyan)	484	198	286	Toplam - Total	28 136	13 270	14 866
017 Dökmetaş	294	122	172	1 Akçakışla Bucacı			
018 Döllük	494	206	288	000 Akçakışla (B.M.) (PTT)	1 178	540	638
019 Elmalı	429	192	237	001 Akçasu	535	244	291
020 Fakılı	196	101	95	002 Alaman	128	64	64
021 Gücük	618	278	340	003 Bağlararası (Adıyaman)	286	148	138
022 Gümüştepe (Yapıaltın)	946	444	502	004 Benlihasan	254	121	133
023 Harun	263	147	116	005 Bozkurt	345	178	167
024 Hüyük	301	154	147	006 Çamlıca (Kürtköyü) ...	86	38	48
025 İğdecik	239	120	119	007 Çanakçı	653	299	354
026 İğdeliören (İğdeliveran)	232	119	113	008 Feraşderesi	610	286	324
027 Kahvepınar	101	56	45	009 Gazi	415	176	239
028 Kalecik (Kalaycık) ...	814	393	421	010 Gündül (Canaptal)	288	126	162
029 Kapaklıpınar	546	260	286	011 Hocabey	284	139	145
030 Karacaören (Karacaveran)	115	57	58	012 İğdecik	186	96	90
031 Karakuz	256	135	121	013 İğdiş	294	135	159
032 Kayapınar	502	249	253	014 Kale	326	164	162
033 Kaymak	261	123	138	015 Karacaören (Karacaveran)	758	336	422
034 Kazancık	232	122	110	016 Kavak	235	100	135
035 Kevenli	162	79	83	017 Kümbet	209	100	109
036 Kılıççı	153	76	77	018 Mezrea	198	107	91
037 Kışla	327	139	188	019 Otluk	222	110	112
038 Kızılcağızla	1 994	981	1 013	020 Örtülü	145	70	75
039 Kızıldon	135	71	64	021 Sarıtekke	225	109	116
040 Konakyazı (Kanak) ...	545	253	292	022 Yahyalı	790	395	395
041 Konalga	247	111	136	023 Yalancı	224	114	110
042 Kömürkaya (Lisanlı)	1 039	480	559	Toplam - Total	8 874	4 195	4 679
043 Küçüktopaç	216	103	113	2 Altınyayla Bucacı			
044 Küçükyüreğil	352	184	168	000 Altınyayla (Tonus) (B.M.) (PTT)	2 172	1 089	1 083
045 Maksutlu	654	283	371				
046 Mengensofular	719	331	388				

İlçe, Bucak ve Köy Muhtarlıkları itibariyle nüfus sayısı
Population by İlçe (District), Bucak (Sub-district) and Muhtarlık (Village)

Mevkiler Locality	Nüfus Population			Mevkiler Locality	Nüfus Population		
	Toplam Total	Erkek Male	Kadın Female		Toplam Total	Erkek Male	Kadın Female
001 Başören (<i>Başveran</i>) ...	573	290	283	002 Aşağıçakmak	454	225	229
002 Beydiğin	409	181	228	003 Avcıpınarı (<i>Kan</i>)	437	206	231
003 Delilyas (B) (PTT)	2 734	1 357	1 377	004 Bakırcıoğlu	183	98	85
004 Doğupınar (<i>Şarklı</i>) ...	645	279	366	005 Bayat	647	288	359
005 Gümüşdiğin	220	101	119	006 Buğdayören (<i>İbre</i>)	185	91	94
006 Güzelöğlan	671	301	370	007 Cicözü	323	162	161
007 Harmandalı	425	206	219	008 Çağlayan	730	359	371
008 Kale	740	328	412	009 Çobansaray	1 061	492	569
009 Kızılhüyük	566	260	306	010 Danaören (<i>Danaveren</i>)	124	63	61
010 Küçük yurt (<i>Kürküyük</i>)	659	296	363	011 Erenler (<i>Selevat</i>)	189	82	107
011 Mezrea	492	210	282	012 Hamzaşeyh	140	56	84
012 Mutubey	352	184	168	013 İlca	311	150	161
013 Paşaköy	263	118	145	014 İğdecikler	139	74	65
014 Tahtyurdu	546	265	281	015 İğnebey	521	240	281
015 Taşlıhüyük	750	358	392	016 İncetaş (<i>Pustat</i>)	345	150	195
016 Yassıpınar	424	186	238	017 Kaman	620	286	334
Toplam - Total	12 641	6 009	6 632	018 Karacaören (<i>Karacaveran</i>)	614	311	303
3 Orta Bucağı				019 Kavak	1 585	754	831
000 Ortaköy (B.M.)	1 018	505	513	020 Kerimmumin	412	189	223
001 Alaçayır	160	77	83	021 Kıldır	261	126	135
002 Başağaç (<i>Şarklı</i>)	82	40	42	022 Kızılköy	438	210	228
003 Beyyurdu	427	220	207	023 Kiremitli	353	168	185
004 Çakal	175	85	90	024 Konaközü	134	63	71
005 Gölören (<i>Peyik</i>)	88	44	44	025 Kümbet	982	488	494
006 Hardal	405	213	192	026 Mentеше	935	454	481
007 Hüyük	649	315	334	027 Merkezyenköy	214	65	149
008 İlyashacı	270	120	150	028 Mumcuiftliği	383	193	190
009 Mescit	122	60	62	029 Navruzyaylası	134	67	67
010 Sarıkaya (<i>Kürtaraposman</i>)	262	130	132	030 Ortaçakmak	231	113	118
011 Sivrialan	909	407	502	031 Sandal	698	338	360
012 Temecik	105	48	57	032 Sarıkaya	548	322	226
Toplam - Total	4 672	2 264	2 408	033 Selamet	414	192	222
Bucak ve Köyler Toplamı	54 323	25 738	28 585	034 Seren	432	201	231
Şarkışla İlçesi Toplamı	62 552	30 044	32 508	035 Söğütpınar (<i>Deşerek</i>)	200	93	107
10 Yıldızeli İlçesi				036 Subaşı	541	269	272
Şehir	9 863	6 242	3 621	037 Topluyurdu	878	401	477
0 Merkez Bucağı				038 Töngel	168	89	79
001 Alaca (<i>Yavaşak</i>)	65	30	35	039 Yeniyanan	358	185	173
				040 Yılanlıkaya	135	60	75
				041 Yiğitler (<i>Çaşur</i>)	517	251	266
				042 Yukarıçakmak	393	187	206
				Toplam - Total	18 432	8 841	9 591
				1 Belcik Bucağı			
				000 Yavı (B.M.) (PTT) ...	962	492	470
				001 Akçakale	127	66	61

İlçe, Bucak ve Köy Muhtarlıkları itibariyle nüfus sayısı
Population by İlçe (District), Bucak (Sub-district) and Muhtarlık (Village)

Mevkiler Locality	Nüfus Population			Mevkiler Locality	Nüfus Population		
	Toplam Total	Erkek Male	Kadın Female		Toplam Total	Erkek Male	Kadın Female
002 Akçalı	173	88	85	001 Akören			
003 Akkoca	316	164	152	(Akveranikurbilyıldız)	198	101	97
004 Akpınar	260	136	124	002 Akyurt	146	76	70
005 Akpınarbeleni	105	53	52	003 Altınoluk	324	160	164
006 Aşağtekecik	366	175	191	004 Arslandoğmuş	949	466	483
007 Bahçebaşı	209	114	95	005 Aşağifurundere	267	142	125
008 Başköy	287	117	170	006 Banaz	714	323	391
009 Belcik	607	296	311	007 Danişment	198	100	98
010 Belpınar	286	120	166	008 Demirözü	444	214	230
011 Çöte	470	236	234	009 Doğanlı	952	442	510
012 Çukursaray	439	184	255	010 Esençay (Cenikdere) ...	288	136	152
013 Davulalan	657	323	334	011 Geynik	467	246	221
014 Delikkaya	178	94	84	012 Gökkaya	241	124	117
015 Dikilitaş	98	49	49	013 Güneykaya (Beduhtum)	1 404	647	757
016 Eşmebaşı (Ağm)	639	319	320	014 İslim	746	333	413
017 Fındıcak	188	95	93	015 Kargın	1 038	444	594
018 Gündoğan (Bulamur)	328	147	181	016 Kuzören (Kuzveren) ...	416	196	220
019 Halkaçayır	231	104	127	017 Sarıyar	905	437	468
020 Kadıköy	443	226	217	018 Yakup	672	309	363
021 Kapı	318	162	156	019 Yakupoğlan	1 106	516	590
022 Karakaya	510	229	281	020 Yıldız	1 385	671	714
023 Karalar	735	374	361	021 Yukarıfırındere	—	—	—
024 Karaleylek	149	71	78	022 Yusufoglan	1 164	585	579
025 Katıralan	352	158	194	023 Zengi	444	211	233
026 Kızıllı	484	241	243	Toplam - Total	14 812	7 026	7 786
027 Killik	264	111	153	3 Direkli Bucağı			
028 Küçükakören (Küçükakveran)	131	48	83	000 Direkli (B.M.)	699	339	360
029 Nallı	445	206	239	001 Bedel	736	352	384
030 Ortaklar	446	202	244	002 Büyükakören (Büyükakveran)	796	372	424
031 Sarıçal (Çerdiğm)	461	202	259	003 Çubuk	378	173	205
032 Sarıyaprak	185	86	99	004 Demircilik	817	358	459
033 Şeyhhalil (PTT)	980	454	526	005 Demiroluk	147	62	85
034 Tayalan	177	83	94	006 Dereköy	214	101	113
035 Üyük	332	173	159	007 Emirler	34	20	14
036 Üyükaylası	147	70	77	008 Gökçeli	206	93	113
037 Yağlıdere	803	410	393	009 Habeşçiftliği	12	10	2
038 Yassıkara	154	75	79	010 Kadılı	68	38	30
039 Yaylagöze (Kavik)	240	117	123	011 Kaleköy	546	286	260
040 Yeniköykışlası	314	146	168	012 Kalın	1 043	495	548
041 Yolcaya (Çakraz)	919	429	490	013 Kapaklıkaya	162	81	81
042 Yukarıkalecik	646	314	332	014 Karakoç	359	167	192
043 Yuvalıçayır	301	132	169	015 Kavakdere	314	151	163
Toplam - Total	16 862	8 091	8 771	016 Kayalıpınar	170	72	98
2 Çırcır Bucağı				017 Kırkpınar	118	68	50
000 Çırcır (B.M.) (PTT) ...	344	147	197	018 Kıvşak	227	114	113

İlçe, Bucak ve Köy Muhtarlıkları itibarıyla nüfus sayısı
Population by ilçe (District), Bucak (Sub-district) and Muhtarlık (Village)

Mevkiler Locality	Nüfus Population			Mevkiler Locality	Nüfus Population		
	Toplam Total	Erkek Male	Kadın Female		Toplam Total	Erkek Male	Kadın Female
019 Nevruz	780	375	405	030 Karacahisar	748	339	409
020 Sankaya	446	209	237	031 Karahasan	187	76	111
021 Tat	384	164	220	032 Karaman	315	144	171
022 Yakacıkçavuşlu	537	240	297	033 Kavasbaşı	33	17	16
023 Yücebaca	235	112	123	034 Kelhasan	84	48	36
Toplam - Total	9 428	4 452	4 976	035 Kevenli	95	56	39
Bucak ve Köyler Toplamı	59 534	28 410	31 124	036 Kızılkale	484	268	216
Yıldızeli İlçesi Toplamı	69 397	34 652	34 745	037 Kumoğlu	258	141	117
11 Zara İlçesi				038 Kurucaabat	590	278	312
Şehir	9 051	4 521	4 530	039 Kuşçu	324	155	169
0 Merkez Bucağı				040 Kuzören (<i>Kuzveran</i>) ...	159	84	75
001 Adamfakı	538	245	293	041 Kümbet	158	81	77
002 Ahmethacı	155	75	80	042 Kürünlü	260	123	137
003 Akdeğirmen (<i>Halhavi</i>)	39	19	20	043 Mahmutağaçiftliği	331	152	179
004 Akören (<i>Akveran</i>)	320	137	183	044 Müslümbabat (<i>Alakilise</i>)	493	235	258
005 Alıçbel	325	147	178	045 Nasır	713	328	385
006 Atkıran	278	125	153	046 Osmaniye	224	105	119
007 Bağlama	294	129	165	047 Sarıyusuf	31	16	15
008 Baharşeyh	506	250	256	048 Sedilli (<i>Sedille</i>)	348	170	178
009 Balıklar (<i>Aşağıballık</i>)	206	97	109	049 Seten	152	71	81
010 Bedirören (<i>Bedirveran</i>)	169	82	87	050 Sorkun	149	60	89
011 Bektaş	139	64	75	051 Sögütlüağıl	188	93	95
012 Bozkır	204	95	109	052 Sucak	155	70	85
013 Bulakbaşı (<i>Cencin</i>) ...	651	292	359	053 Tekke (<i>Şehmenzuban</i>)	887	393	494
014 Burhaniye	118	59	59	054 Tepeköy	265	109	156
015 Cemal	81	34	47	055 Tuzlagözü	817	414	403
016 Çaylı (<i>Türkkömüslük</i>)				056 Üngür	62	26	36
(<i>Büyükömüslük</i>)	474	219	255	057 Ütük	276	125	151
017 Danişık	93	41	52	058 Yapak	789	352	437
018 Demiryurt (<i>Tödürge</i>) ...	640	292	348	059 Yarağıl	213	106	107
019 Derbent	266	127	139	060 Yarım kaya (<i>Reşoğlu</i>)	49	29	20
020 Deredam	526	261	265	061 Yayıközü (<i>Peynik</i>) ...	449	201	248
021 Dipsizgöl	254	114	140	062 Yolören (<i>Kürtkılavuz</i>)	595	268	327
022 Ekinli (<i>Deveksi</i>)	1 168	504	664	Toplam - Total	21 105	9 858	11 247
023 Eymir	486	225	261	1 Beypınar Bucağı			
024 Girit	360	155	205	000 Beypınar (B.M.)	813	408	405
025 Gümüşçevre (<i>Kemeriz</i>)	565	253	312	001 Ağılkçay	380	159	221
026 Holoz	194	92	102	002 Alıçlıseki (<i>Aluşlıseki</i>)	99	41	58
027 Ilıca	381	205	176	003 Belentarla (<i>Eskihargün</i>)	318	130	188
028 Kadriye	105	58	47	004 Büyükköy	813	330	483
029 Kaplan	689	329	360	005 İğdeli	255	106	149
				006 İğdir	266	132	134
				007 İkideğirmen (<i>Zeyve</i>) ...	290	118	172
				008 Kanlıçayır	156	71	85
				009 Karaçayır	120	52	68
				010 Kısık	78	33	45

İlçe, Bucak ve Köy Muhtarlıkları itibariyle nüfus sayısı
Population by İlçe (District), Bucak (Sub-district) and Muhtarlık (Village)

Mevkiler Locality	Nüfus Population			Mevkiler Locality	Nüfus Population		
	Toplam Total	Erkek Male	Kadın Female		Toplam Total	Erkek Male	Kadın Female
011 Körpınar	160	72	88	3 Şerefiye Bucacı			
012 Kuruköprü	99	44	55	000 Dereköy (B.M.)	182	95	87
013 Sancakkale (<i>Kaleisancağ</i>)	198	99	99	001 Alışır	454	213	241
014 Topaktaş	139	55	84	002 Armutçayırı	438	188	250
Toplam - Total	4 184	1 850	2 334	003 Aşağıkovacık	124	53	71
2 Bulucan Bucacı				004 Atalan	248	110	138
000 Emirhan (B.M.)	146	66	80	005 Avşar	721	348	373
001 Akdede (<i>Cimiliti</i>)	260	133	127	006 Beceklı	679	310	369
002 Alışanağılı	209	85	124	007 Büyükgüney	295	145	150
003 Aşağıçamözü	304	142	162	008 Çatören (<i>Çatveren</i>) ...	122	58	64
004 Aşağıçamurcu	206	108	98	009 Çevirmehan	643	306	337
005 Aşağımescit	565	233	332	010 Çorak	185	87	98
006 Atgeçmez	119	54	65	011 Dilekpınarı (<i>İştesun</i>) ...	517	261	256
007 Bolucan	431	200	231	012 Göhertaş	685	322	363
008 Büyükkaya (<i>Araplar</i>)	214	101	113	013 Göktepe	496	226	270
009 Çaylıca (<i>Kümsür</i>)	360	159	201	014 Gölbaşı	170	79	91
010 Çaypınar (<i>Karabıbo</i>) ...	280	133	147	015 Güllüali	479	218	261
011 Çuhaali	154	70	84	016 İbikkaşı	216	108	108
012 Düzceli (<i>Kırolar</i>)	129	58	71	017 Kayabaşı	474	219	255
013 Evrencik (<i>Kirikizolu</i>) ...	289	124	165	018 Kayadibi	321	171	150
014 Kardere	234	111	123	019 Kaylukaya	158	88	70
015 Karşlılar	244	113	131	020 Keçeyurdu	344	172	172
016 Korkut	857	391	466	021 Kızık	514	298	216
017 Pazarcık	396	177	219	022 Kurucaabataylası	204	121	83
018 Selimiye	116	54	62	023 Pazarbeleni	366	194	172
019 Sögütözü	172	85	87	024 Sögütlü	130	62	68
020 Taşgöze (<i>Mengüzer</i>) ...	819	409	410	025 Şerefiye	662	327	335
021 Yeşildere (<i>Kırkkilise</i>)	398	175	223	026 Ütükurdu	376	186	190
022 Yoğunpelit	195	89	106	027 Yeşilköy	263	136	127
023 Yukarıçamözü	421	181	240	028 Yeşimli (<i>Feruz</i>)	345	163	182
024 Yukarıçamurcu	459	215	244	029 Yıkılkan	211	108	103
025 Yukarımescit	126	53	73	Toplam - Total	11 022	5 372	5 650
026 Zogallı	353	169	184	Bucak ve Köyler Toplamı	44 767	20 968	23 799
Toplam - Total	8 456	3 888	4 568	Zara İlcesi Toplamı ...	53 818	25 489	28 329
				İl Toplamı	731 921	358 440	373 481

İlçeler itibariyle şehir ve köy nüfusları, yüzölçümü ve nüfus yoğunluğu
City and village population, area, and density by "ilçe" (District)

İlçeler Districts	Toplam Total			Şehirler nüfusu City population (1)			Köyler nüfusu Village population (2)			Yüz ölçümü Area (km ²) (3)	Nüfus Yoğun- luğu Density (4)
	Toplam Total	Erkek Male	Kadın Female	Toplam Total	Erkek Male	Kadın Female	Toplam Total	Erkek Male	Kadın Female		
Toplam — Total	302 946	159 917	143 029	117 351	69 261	48 090	185 595	90 656	94 939	6 218	48
00 Merkez İlçe Province center	67 006	35 438	31 568	35 387	19 835	15 552	31 619	15 603	16 016	1 033	64
01 Çerkezköy	14 289	8 234	6 055	6 682	4 574	2 108	7 607	3 660	3 947	296	48
02 Çorlu	59 346	33 414	25 932	32 018	19 850	12 168	27 328	13 564	13 764	1 132	52
03 Hayrabolu	42 402	21 809	20 593	11 487	6 753	4 734	30 915	15 056	15 859	1 035	40
04 Malkara	57 720	29 401	28 319	13 108	7 841	5 267	44 612	21 560	23 052	1 224	47
05 Muratlı	16 981	8 363	8 618	6 555	3 282	3 273	10 426	5 081	5 345	407	41
06 Saray	23 904	12 678	11 226	7 526	4 835	2 691	16 378	7 843	8 535	610	39
07 Şarköy	21 298	10 580	10 718	4 588	2 291	2 297	16 710	8 289	8 421	481	44

- (1) Şehir : İl ve ilçe merkezlerinin belediye sınırları içinde kalan alan.
(2) Köy : İl ve ilçe merkezlerinin belediye sınırları dışında kalan Bucak ile Köy Muhtarlıkları.
(3) Yüzölçümüne göller dahil değildir.
(4) Bir kilometrekareye düşen nüfus.

- (1) City : Area within the municipal boundaries of Province and District centers.
(2) Village : Sub-district or Muhtarlık outside the municipal boundaries of Province and District centers.
(3) Lake surfaces are excluded.
(4) Population per square kilometer.

Nüfus grupları itibariyle Köyler sayısı ve nüfus toplamaları
Number of villages and total
of their inhabitants by population group

Nüfus grupları Population group	Köy sayısı Number of villages	Nüfus toplamı Total population		
		Toplam Total	Erkek Male	Kadın Female
Toplam — Total	284	185 595	90 656	94 939
0 — 50	—	—	—	—
51 — 100	2	178	96	82
101 — 150	7	963	494	469
151 — 200	13	2 274	1 111	1 163
201 — 250	13	2 983	1 471	1 512
251 — 300	30	8 201	4 087	4 114
301 — 400	29	10 051	4 975	5 076
401 — 500	38	17 189	8 422	8 767
501 — 750	64	39 984	19 465	20 519
751 — 1000	40	34 837	16 884	17 953
1001 — 1250	24	27 026	13 237	13 789
1251 — 1500	10	13 977	6 777	7 200
1501 — 1750	3	4 768	2 270	2 498
1751 — 2000	4	7 263	3 539	3 724
2001 — 2250	4	8 365	4 160	4 205
2251 — 2500	2	4 878	2 387	2 491
2501 — 2750	1	2 658	1 281	1 377
2751 — 3000	—	—	—	—
3001 — 3250	—	—	—	—
3251 +	—	—	—	—

- (1) Köy : İl ve ilçe merkezlerinin belediye sınırları dışında kalan Bucak ile Köy Muhtarlıkları.

- (1) Village : Sub-district or muhtarlık outside the municipal boundaries of Province and District centers.

İlçe, Bucak ve Köy Muhtarlıkları itibariyle nüfus sayısı
Population by İlçe (District), Bucak (Sub-district) and Muhtarlık (Village)

Mevkiler Locality	Nüfus Population			Mevkiler Locality	Nüfus Population		
	Toplam Total	Erkek Male	Kadın Female		Toplam Total	Erkek Male	Kadın Female
00 Merkez İlcesi				010 Yeniköy	424	219	205
Şehir	35 387	19 835	15 552	Toplam - Total	5 875	2 945	2 930
0 Merkez Bucağı				3 İnceik Bucağı			
001 Gaziöğlü	545	273	272	000 İnceik (B.M.) (PTT) ...	1 146	572	574
002 Gündüzlü	286	144	142	001 Ahmetçe	277	142	135
003 Hüsünlü	515	248	267	002 Akçahalil (<i>Ağaççalı</i>)	268	144	124
004 Karaevli	345	191	154	003 Araphacı	272	133	139
005 Kayı	462	223	239	004 Dedecik	429	217	212
006 Kılavuzlu	374	190	184	005 Evciler	184	91	93
007 Köseilyas	615	303	312	006 Ferhadanlı.....	1 674	786	888
008 Nusratlı	376	185	191	007 Güvençli	152	82	70
009 Seymenli	222	111	111	008 Karaçalı (<i>Fevzihürriyet</i>)	162	83	79
010 Yağcı	743	411	332	009 Karansılı	187	85	102
Toplam - Total	4 483	2 279	2 204	010 Kınıklar	184	93	91
1 Banarlı Bucağı				011 Mahramlı	291	149	142
000 Banarlı (<i>Pınarlı</i>)				012 Nusratfakı	199	92	107
(B.M.) (PTT)	1 760	853	907	013 Oğuzlu	229	116	113
001 Ahmedikli	259	128	131	014 Ormanlı	706	350	356
002 Bıyıklı (<i>Boyalı</i>)	1 039	535	504	015 Oruçbeyli	311	166	145
003 Demirli	239	112	127	016 Otmanlı	267	124	143
004 Doğruk Karacamurat...	340	162	178	017 Selçuk	924	430	494
005 Hacıköy	419	203	216	018 Semetli	986	468	518
006 Karabezirgan	307	156	151	019 Taşumurca	202	85	117
007 Karacakılavuz (PTT) ...	2 492	1 210	1 282	020 Tatarlıköy	276	133	143
008 Karahalil	257	139	118	021 Yenice	727	371	356
009 Kaşıkçı	1 335	634	701	022 Yukarıkılıçlı	475	234	241
010 Kazandere	553	263	290	023 Yuva	141	70	71
011 Ortaca	787	380	407	Toplam - Total	10 669	5 216	5 453
012 Osmanlı	805	388	417	Bucak ve Köyler Toplamı	31 619	15 603	16 016
Toplam - Total	10 592	5 163	5 429	Merkez İlcesi Toplamı	67 006	35 438	31 568
2 Barbaros (Banados)				01 Çerkezköy İlcesi			
Bucağı				Şehir	6 682	4 574	2 108
000 Barbaros (<i>Banados</i>)				0 Merkez Bucağı			
(B.M.) (PTT)	1 499	746	753	001 Bahçeagil	698	351	347
001 Aşağıkılıçlı	141	70	71	002 Kapaklı	1 182	585	597
002 Avşar (<i>Apsur</i>)	118	65	53	003 Karaağaç	495	226	269
003 Çanakçı	262	126	136	004 Karlı	739	361	378
004 Işıklar	984	492	492	005 Kızılpinar	1 379	645	734
005 Karahisarlı	235	106	129	006 Pınarca	648	316	332
006 Kumbağ (PTT)	858	446	412	007 Uzunhacı	743	358	385
007 Naipköy	1 012	500	512				
008 Yayabaşı	91	52	39				
009 Yazır	251	123	128				

İlçe, Bucak ve Köy Muhtarlıkları itibariyle nüfus sayısı
Population by İlçe (District), Bucak (Sub-district) and Muhtarlık (Village)

Mevkiler Locality	Nüfus Population			Mevkiler Locality	Nüfus Population		
	Toplam Total	Erkek Male	Kadın Female		Toplam Total	Erkek Male	Kadın Female
008 Veliköy	800	395	405	006 Yeniçiftlik (PTT)	1 766	853	913
009 Yenikağıl	923	423	500	Toplam - Total	6 714	3 373	3 341
Toplam - Total	7 607	3 660	3 947	Bucak ve Köyler Toplamı	27 328	13 564	13 764
Bucak ve Köyler Toplamı	7 607	3 660	3 947	Çorlu İlcesi Toplamı ...	59 346	33 414	25 932
Çerkezköy İlcesi Toplamı	14 289	8 234	6 055	03 Hayrabolu İlcesi			
02 Çorlu İlcesi				Şehir	11 487	6 753	4 734
Şehir	32 018	19 850	12 168	0 Merkez Bucağı			
0 Merkez Bucağı				001 Aydınlar (<i>Kestirice</i>) ...	1 057	497	560
001 Ahimehmet	1 162	538	624	002 Buzağcı	465	228	237
002 Bakırca	781	367	414	003 Çerkezmüsellim			
003 Deregündüzlü	154	82	72	(B) (PTT)	2 658	1 281	1 377
004 Esenler	953	471	482	004 Çıkrıkçı	781	385	396
005 İğneler	670	322	348	005 Danişment.....	591	294	297
006 Karamehmet	1 063	525	538	006 Faraşköy	716	340	376
007 Kırkgöz	935	433	502	007 Hedeyleli	850	391	459
008 Maksutlu	138	70	68	008 Kabahöyük (<i>Popköy</i>)	848	435	413
009 Marmaracık	1 090	559	531	009 Kadriye (<i>Karaburun</i>) ...	1 101	548	553
010 Misinli	1 525	748	777	010 Karakavak	667	322	345
011 Önerler	686	326	360	011 Karapürçek	481	236	245
012 Paşaköy	400	198	202	012 Küküçkarakarlı	547	260	287
013 Pınarbaşı	1 233	574	659	013 Övenler (<i>Coğara</i>)	308	151	157
014 Sarılar	879	418	461	014 Temrezli	475	237	238
015 Seymen	1 052	562	490	015 Tuğracı (<i>Duğcalı</i>)	276	140	136
016 Şehbaz (<i>Şappaz</i>)	518	274	244	016 Yoğunbağ (<i>Lahna</i>) ...	1 440	682	758
017 Türkgücü (<i>Paşalan</i>) ...	1 276	633	643	Toplam - Total	13 261	6 427	6 834
018 Ulaş	1 243	653	590	1 Dambaslar Bucağı			
019 Vakıflar	1 178	559	619	000 Dambaslar (B.M.)	764	366	398
020 Velimeşe (PTT)	2 386	1 177	1 209	001 Avluobası	561	271	290
021 Yeniceköy (<i>Süleranlı</i>)	676	384	292	002 Bayramşah	294	149	145
022 Yulafli	616	318	298	003 Büyükkarakarlı	1 245	602	643
Toplam - Total	20 614	10 191	10 423	004 Çeneköy	789	394	395
1 Marmara Ereğlisi Bucağı				005 Fahrioglu	261	124	137
000 Marmara Ereğlisi				006 Kandamış	450	206	244
(B.M.) (B) (PTT)	1 883	985	898	007 Karayahşi	434	202	232
001 Çeşmeli	412	221	191	008 Kemaller	362	175	187
002 Gümüşyaka				009 Kılıçlar	545	245	300
(<i>Ereğli-Eskiereğli</i>)	992	506	486	010 Muzruplu	189	92	97
003 Sultanköy	599	284	315	011 Yörükler	285	134	151
004 Türkmenli	510	261	249	Toplam - Total	6 179	2 960	3 219
005 Yakuplu	552	263	289				

İlçe, Bucak ve Köy Muhtarlıkları itibarıyla nüfus sayısı
Population by İlçe (District), Bucak (Sub-district) and Muhtarlık (Village)

Mevkiler Locality	Nüfus Population			Mevkiler Locality	Nüfus Population		
	Toplam Total	Erkek Male	Kadın Female		Toplam Total	Erkek Male	Kadın Female
2 Susuzmüsellim Bucağı				015 Sarıpolat (<i>Teslim</i>)	467	218	249
000 Susuzmüsellim (B.M.)	601	304	297	016 Teteköy	488	241	247
001 Cambazdere	468	233	235	017 Yaylagöne	1 408	709	699
002 Canlıdır	347	177	170	018 Yaylaköy	257	139	118
003 Delibedir	564	282	282	019 Yenidibek	306	143	163
004 Emiryakup	660	305	355	Toplam - Total	12 265	5 947	6 318
005 Hacılı	155	82	73	1 Ballı Bucağı			
006 Hasköy	548	258	290	000 Ballı (B.M.) (PTT)	1 350	617	733
007 İsmaili	281	140	141	001 Aksakal	482	230	252
008 Karababa	481	233	248	002 Alaybey	675	348	327
009 Kurtdere	472	233	239	003 Balabancık	1 854	848	1 006
010 Kutlugün (<i>Lefeci</i>)	602	288	314	004 Ballıüle	274	146	128
011 Örenköy	372	197	175	005 Çınardere (<i>Bunak</i>) ...	666	325	341
012 Parmaksız	416	198	218	006 Çimendere	385	192	193
013 Soylu (<i>Sımsıllı</i>)	1 097	536	561	007 Deliller	254	123	131
014 Subaşı	983	495	488	008 Emiralı	255	119	136
015 Şalgamlı	1 460	722	738	009 Esendik	232	109	123
016 Tatarlı	770	393	377	010 Kalaycı	172	78	94
017 Umurbey	477	233	244	011 Kavakçeşme	328	155	173
018 Umurcu	360	181	179	012 Müstecep	453	227	226
019 Yörgüç	361	179	182	013 Sağlamtaş (<i>Bukruva</i>) (PTT)	2 088	1 016	1 072
Toplam - Total	11 475	5 669	5 806	014 Sırtbey	269	127	142
Bucak ve Köyler Toplamı	30 915	15 056	15 859	015 Vakıfğdemir	280	144	136
Hayrabolu İlcesi Toplamı	42 402	21 809	20 593	Toplam - Total	10 017	4 804	5 213
04 Malkara İlcesi				2 Şahin Bucağı			
Şehir	13 108	7 841	5 267	000 Şahin (B.M.) (PTT) ...	593	296	297
0 Merkez Bucağı				001 Bağpınar (<i>Tatarcedit</i>)	496	227	269
001 Ahmetpaşa	526	242	284	002 Batkım	364	169	195
002 Allıuşık	334	144	190	003 Bayramtepe (<i>Teberrök</i>)	564	269	295
003 Çavuşköy	665	332	333	004 Çınaraltı (<i>Prafça</i>)	672	335	337
004 Danişment	566	262	304	005 Davudali	738	335	403
005 Deveci	845	404	441	006 Demircili	419	208	211
006 Elmalı	494	247	247	007 Doğan köy	773	372	401
007 Gönence (<i>Kalıvya</i>) ...	1 004	507	497	008 Dolu	987	434	553
008 Gözsüz	1 100	515	585	009 Güneşli	200	98	102
009 Haliç	451	254	197	010 Hemit	953	459	494
010 Hasköy	907	451	456	011 İbrice	411	193	218
011 İshakça	344	172	172	012 Karacagür	616	303	313
012 İzgar	610	271	339	013 Kiremitlik	368	184	184
013 Kadıköy	672	291	381	014 Kozyörük (PTT)	2 006	988	1 018
014 Karacahalil	821	405	416	015 Kürtüllü	749	360	389
				016 Mestanlar	321	164	157
				017 Pirinçeşme	495	227	268
				018 Sarıyar	430	205	225

İlçe, Bucak ve Köy Muhtarlıkları itibarıyla nüfus sayısı
Population by İlçe (District), Bucak (Sub-district) and Muhtarlık (Village)

Mevkiler Locality	Nüfus Population			Mevkiler Locality	Nüfus Population		
	Toplam Total	Erkek Male	Kadın Female		Toplam Total	Erkek Male	Kadın Female
019 Sarnıç.....	533	251	282	013 Yeşilsirt (<i>Aşağısirt</i>) ...	1 382	678	704
020 Tekkeköy	427	224	203	014 Yukarısevindikli... ..	847	397	450
021 Yılanlı	620	301	319	015 Yukarısirt	138	70	68
022 Yörücek.....	662	323	339	016 Yurtbekler(<i>Tatarbajdar</i>)	424	187	237
Toplam - Total	14 397	6 925	7 472	Toplam - Total	10 426	5 081	5 345
3 Yörük Bucağı				Bucak ve Köyler Toplamı	10 426	5 081	5 345
000 Yörük (B.M.) (PTT) ...	703	339	364	Muratlı İlcesi Toplamı	16 981	8 363	8 618
001 Ahievren	469	221	248	06 Saray İlcesi			
002 Dereköy.....	376	185	191	Şehir	7 526	4 835	2 691
003 Develi	227	121	106	0 Merkez Bucağı			
004 Evrenbey	675	318	357	001 Ayvacık	431	231	200
005 Generli	349	176	173	002 Bahçeköy (<i>Sultanbahçe</i>)	594	290	304
006 Hacısungur	793	371	422	003 Büyükyoncalı			
007 Hereke	568	279	289	(<i>Büyükmanika</i>)	1 204	546	658
008 İbribey	959	469	490	004 Çaylaköy	519	249	270
009 Karaiğdemir	447	241	206	005 Çukuryurt	1 204	601	603
010 Karamurat	729	350	379	006 Edirköy	687	326	361
011 Kermeyan	442	203	239	007 Güngörmez	881	429	452
012 Kırıkali	449	232	217	008 Karabürçek	450	218	232
013 Kuyucu	142	69	73	009 Kavacık	321	158	163
014 Küçükhidir	340	169	171	010 Kurtdereköy	681	319	362
015 Yenice	265	141	124	011 Küçükyoncalı			
Toplam - Total	7 933	3 884	4 049	(<i>Küçükmanika</i>)	1 569	736	833
Bucak ve Köyler Toplamı	44 612	21 560	23 052	012 Safaalan.....	889	429	460
Malkara İlcesi Toplamı	57 720	29 401	28 319	013 Yuvalı	906	415	491
05 Muratlı İlcesi				Toplam - Total	10 336	4 947	5 389
Şehir	6 555	3 282	3 273	1 Anittepe (Beyazköy)			
0 Merkez Bucağı				Bucağı			
001 Arzulu	674	339	335	000 Anittepe (<i>Beyazköy</i>)			
002 Aşağısevindikli.....	1 069	514	555	(B.M.)	1 448	711	737
003 Aydınköy	577	300	277	001 Bahçedere	225	110	115
004 Balabanlı	1 124	568	556	002 Demirlere	506	232	274
005 Ballıhoca	887	447	440	003 Göçerler	1 157	552	605
006 Çevrimkaya	291	135	156	004 Kadıköy	813	400	413
007 Hanoğlu	317	140	177	005 Osmanlı	531	244	287
008 İnanlı	861	414	447	006 Servi	402	177	225
009 Kepenekli	243	118	125	007 Sinanlı	283	146	137
010 Kırkkepenekli	1 137	543	594	008 Sofular	677	324	353
011 Müsellim	242	123	119	Toplam - Total	6 042	2 896	3 146
012 Yavaşca	213	108	105	Bucak ve Köyler Toplamı	16 378	7 843	8 535
				Saray İlcesi Toplamı ...	23 904	12 678	11 226

İlçe, Bucak ve Köy Muhtarlıkları itibariyle nüfus sayısı
Population by İlçe (District), Bucak (Sub-district) and Muhtarlık (Village)

Mevkiler Locality	Nüfus Population			Mevkiler Locality	Nüfus Population		
	Toplam Total	Erkek Male	Kadın Female		Toplam Total	Erkek Male	Kadın Female
07 Şarköy İlçesi				1 Mürefte Bucacı			
Şehir	4 588	2 291	2 297	000 Mürefte (B.M.) (B) (PTT)	2 116	1 045	1 071
0 Merkez Bucacı				001 Aşağıkalamış	166	71	95
001 Beyoğlu	427	229	198	002 Çınarlı (PTT)	953	474	479
002 Bulgur	299	150	149	003 Gaziköy	713	338	375
003 Çengelli	249	141	108	004 Güzelköy	630	283	347
004 Erikli	1 127	546	581	005 Hoşköy (B) (PTT)	2 155	1 111	1 044
005 Gölcük	807	405	402	006 Kirazlı	539	275	264
006 İğdebağları (Araplı)	765	363	402	007 Mursallı	597	301	296
007 İshaklı	225	111	114	008 Tepeköy.....	907	447	460
008 Kızılcaerzi	398	201	197	009 Uçmaktdere	596	309	287
009 Kocaali	334	169	165	010 Yayaköy	290	134	156
010 Palamut	145	80	65	011 Yörgüç	262	142	120
011 Sofuköy	87	44	43	012 Yukarıkalamış	303	146	157
012 Şenköy	170	82	88	Toplam - Total	10 227	5 076	5 151
013 Uluman	270	118	152	Bucak ve Köyler Toplamı	16 710	8 289	8 421
014 Yayağaç	289	151	138	Şarköy İlçesi Toplamı	21 298	10 580	10 718
015 Yeniköy	891	423	468	İl Toplamı	302 946	159 917	143 029
Toplam - Total	6 483	3 213	3 270				

İlçeler itibarıyla şehir ve köy nüfusları, yüzölçümü ve nüfus yoğunluğu
City and village population, area, and density by "ilçe" (District)

İlçeler Districts	Toplam Total			Şehirler nüfusu City population (1)			Köyler nüfusu Village population (2)			Yüz ölçümü Area (km ²) (3)	Nüfus Yoğun- luğu Density (4)
	Toplam Total	Erkek Male	Kadın Female	Toplam Total	Erkek Male	Kadın Female	Toplam Total	Erkek Male	Kadın Female		
Toplam — Total	540 855	269 089	271 766	146 623	76 322	70 301	394 232	192 767	201 465	9 958	54
00 Merkez İlçe Province center	103 681	52 571	51 110	44 110	23 288	20 822	59 571	29 283	30 288	1 968	52
01 Almus	27 466	13 386	14 080	3 164	1 628	1 536	24 302	11 758	12 544	704	39
02 Artova	34 256	16 885	17 371	2 783	1 439	1 344	31 473	15 446	16 027	909	37
03 Erbaa	74 692	36 996	37 696	15 606	7 975	7 631	59 086	29 021	30 065	1 111	67
04 Niksar	72 062	35 832	36 230	17 424	8 835	8 589	54 638	26 997	27 641	1 072	67
05 Reşadiye	61 802	30 184	31 618	7 159	4 327	2 832	54 643	25 857	28 786	1 481	41
06 Turhal	83 138	42 112	41 026	28 948	15 118	13 830	54 190	26 994	27 196	1 202	69
07 Zile	83 758	41 123	42 635	27 429	13 712	13 717	56 329	27 411	28 918	1 511	55

(1) Şehir : İl ve ilçe merkezlerinin belediye sınırları içinde kalan alan.

(2) Köy : İl ve İlçe merkezlerinin belediye sınırları dışında kalan Bucak ile Köy Muhtarlıkları.

(3) Yüzölçümüne göller dahil değildir.

(4) Bir kilometrekareye düşen nüfus.

(1) City : Area within the municipal boundaries of Province and District centers.

(2) Village : Sub-district or Muhtarlık outside the municipal boundaries of Province and District centers.

(3) Lake surfaces are excluded.

(4) Population per square kilometer.

Nüfus grupları itibarıyla Köyler sayısı ve nüfus toplamaları

Number of villages and total
of their inhabitants by population group

Nüfus grupları Population group	Köy sayısı Number of villages	Nüfus toplamı Total population		
		Toplam Total	Erkek Male	Kadın Female
Toplam — Total	679	394 232	192 767	201 465
0 — 50	3	129	62	67
51 — 100	12	972	493	479
101 — 150	35	4 455	2 163	2 292
151 — 200	31	5 420	2 626	2 794
201 — 250	61	13 776	6 711	7 065
251 — 300	51	13 932	6 688	7 244
301 — 400	122	42 431	20 610	21 821
401 — 500	85	38 550	18 799	19 751
501 — 750	130	79 467	38 586	40 881
751 — 1000	64	54 873	26 645	28 228
1001 — 1250	31	34 729	17 051	17 678
1251 — 1500	15	20 867	10 283	10 584
1501 — 1750	13	21 025	10 370	10 655
1751 — 2000	8	14 967	7 349	7 618
2001 — 2250	6	13 020	6 711	6 309
2251 — 2500	6	14 322	7 059	7 263
2501 — 2750	1	2 546	1 234	1 312
2751 — 3000	—	—	—	—
3001 — 3250	2	6 166	3 041	3 125
3251 +	3	12 585	6 286	6 299

(1) Köy : İl ve ilçe merkezlerinin belediye sınırları dışında kalan Bucak ile Köy Muhtarlıkları.

(1) Village : Sub-district or Muhtarlık outside the municipal boundaries of Province and District centers.

İlçe, Bucak ve Köy Muhtarlıkları itibariyle nüfus sayısı
Population by İlçe (District), Bucak (Sub-district) and Muhtarlık (Village)

Mevkiler Locality	Nüfus Population			Mevkiler Locality	Nüfus Population		
	Toplam Total	Erkek Male	Kadın Female		Toplam Total	Erkek Male	Kadın Female
00 Merkez İlcesi				041 Kızılköy	757	378	379
Şehir	44 110	23 288	20 822	042 Kızılöz	607	291	316
0 Merkez Bucağı				043 Killik	339	167	172
001 Ahmetalan	590	307	283	044 Kocacık	375	184	191
002 Akyamaç (Verep)	457	215	242	045 Korucak (Zodu)	318	145	173
003 Alan	66	39	27	046 Kömeç	617	297	320
004 Altıntaş	380	180	200	047 Küçükbağlar (Küçükkendiz)	703	355	348
005 Aluç	146	67	79	048 Küçükyıldız (Küçükbirep)	702	309	393
006 Aydınca (Geksi)	204	103	101	049 Nebiköy	570	245	325
007 Bağbaşı (İbibse)	435	220	215	050 Oğulcuk (Vavru)	1 086	550	536
008 Bakıslı (Geyle)	463	218	245	051 Pınarlı (Kürtpınar)	311	147	164
009 Balhdere (Honideresi)	248	118	130	052 Saltık	69	33	36
010 Batmantaş	346	174	172	053 Sarıtarla	145	59	86
011 Beşören	463	219	244	054 Semereci	496	249	247
012 Bozatalan	398	178	220	055 Sevindik (Odaba)	228	103	125
013 Bulakköy	138	70	68	056 Sırçalı	306	149	157
014 Büyükbağlar (Büyükkendiz)	463	245	218	057 Söngüt	371	178	193
015 Büyükyıldız (Büyükbirep)	1 334	694	640	058 Şenköy	490	230	260
016 Çamaltı (Gagay)	350	208	142	059 Tahtoba	740	310	430
017 Çamdere (İlbisti)	274	129	145	060 Taşçıftlık	755	384	371
018 Çat (Fenk)	1 840	915	925	061 Tekneli	178	78	100
019 Çayören (Arapören)	118	65	53	062 Uğrak (Eyrep)	372	177	195
020 Çerçi	829	409	420	063 Ulaş (Varazlar)	587	293	294
021 Çerdiğin	292	148	144	064 Yayladağı (Biskeni) ...	536	275	261
022 Çördük	219	113	106	065 Yazıbağı (Gürcü)	1 311	644	667
023 Çöregibüyük	411	218	193	066 Yelpe	330	182	148
024 Dayılıhacı	318	141	177	067 Yeşilyurt (Sargun-Çiprek)	252	120	132
025 Dedeli	390	203	187	Toplam - Total	32 169	15 721	16 448
026 Dereyaka (Biskincik)	579	304	275	1 Çamlıbel Bucağı			
027 Döllük	313	150	163	000 Çamlıbel (Çiftlik) (B.M.) (PTT)	2 199	1 276	923
028 Emirseyit	1 463	718	745	001 Akın (Ekinlik)	689	356	333
029 Eskiköy	422	194	228	002 Aktepe (Bolos)	883	476	407
030 Gökçe (Dekseci)	255	136	119	003 Avşarağzı	241	100	141
031 Güğümlü	252	127	125	004 Aydoğan	424	230	194
032 Gülpınar	257	123	134	005 Bedirkale	462	228	234
033 Günevi (Dive)	915	429	486	006 Behram	320	124	196
034 Güzeldere (Giseri)	224	105	119	007 Çatalkaya (Selük)	196	99	97
035 Halilalan	215	103	112	008 Çubuklu (Arap)	490	226	264
036 Hanpınar	246	111	135	009 Dereağzı (Gedağız) ...	252	145	107
037 Hasanbaba	962	446	516	010 Dodurga	539	228	311
038 Kabatepe (Madas)	596	299	297	011 Gömlüksiz	121	57	64
039 Keşlik	391	194	197	012 Günçalı (Dinar)	912	359	553
040 Kılıçlı (Gümenek)	356	154	202				

İlçe, Bucak ve Köy Muhtarlıkları itibarıyla nüfus sayısı
Population by İlçe (District), Bucak (Sub-district) and Muhtarlık (Village)

Mevkiler Locality	Nüfus Population			Mevkiler Locality	Nüfus Population		
	Toplam Total	Erkek Male	Kadın Female		Toplam Total	Erkek Male	Kadın Female
013 Güzelce (Fineze)	631	277	354	01 Almus İlçesi			
014 İhsaniye	136	63	73				
015 Kargın (Deminkargın)	111	57	54	Şehir	3 164	1 628	1 536
016 Kargıncık	476	241	235				
017 Kervansaray	560	256	304	0 Merkez Bucağı			
018 Kızık	865	457	408	001 Akarçay (Mengelli) ...	2 343	1 165	1 178
019 Kızılkaya	193	74	119	002 Alanköyü	647	299	348
020 Ortaören (Ortaviran) ...	962	472	490	003 Arısu			
021 Yatmış	450	181	269	(Tomara-Türktomara)	573	280	293
Toplam - Total	12 112	5 982	6 130	004 Armutalan (Elpit)	471	215	256
				005 Babaköyü	502	260	242
2 Gökdere Bucağı				006 Bakımlı (Mamu)	829	416	413
000 Gökdere (Çilkoru)				007 Çambulak (Daduhta)	773	349	424
(B.M.)	432	234	198	008 Çamdalı (Mineğir) ...	631	274	357
001 Acıpınar	214	111	103	009 Çevreli (Muhat) (B)			
002 Akbelen (Bizeri)	1 497	742	755	(PTT)	3 113	1 490	1 623
003 Binecek	235	119	116	010 Dikili (Tiyeri)	1 075	536	539
004 Boyalı	445	224	221	011 Durudere (Filtise)	735	335	400
005 Çamağzı (Cincife)	662	329	333	012 Eğridere (Ekseri)	207	99	108
006 Çamlık (Hulvar)	186	97	89	013 Gevrek	1 017	527	490
007 Çökelikışla	228	112	116	014 Gezgi	47	19	28
008 Derekişla	118	59	59	015 Gölgeli (Leveke)	1 584	800	784
009 Efeköy	385	181	204	016 Gürümlü (Varzil)	1 162	581	581
010 Ekincik	266	124	142	017 Gömeleönü			
011 Ezeköy (Camliköy) ...	1 246	641	605	(Çerkeztomara) (PTT)	418	192	226
012 Gökçeyöl (Kemkez) ...	915	460	455	018 Kadıköprü	151	69	82
013 Gölcük	194	102	92	019 Kadıvakfı	471	250	221
014 Gözova (Omala)	987	474	513	020 Kapıcı	447	211	236
015 Kabakboğazı	270	136	134	021 Karadere	597	301	296
016 Karakaya	476	245	231	022 Kınık	1 240	551	689
017 Musullu	274	132	142	023 Kızılelma	303	139	164
018 Mülk	366	184	182	024 Kuruseki	303	148	155
019 Ormanbeyli				025 Kescit	360	164	196
(Küçükalmus)	1 204	594	610	026 Oğulbey (Zuğru)	1 066	489	577
020 Ortaköy (Estiğin)	793	385	408	027 Ormandibi			
021 Şehitler (Serkis)	338	169	169	(Firedökse)	1 688	836	852
022 Üçgöl	461	249	212	028 Sağırlar	309	149	160
023 Yağmurlu (Ohtap)	1 612	755	857	029 Salkavak (Eftelit)	284	144	140
024 Yakacık (Südeni)	576	288	288	030 Serince (Kevahlık)	302	147	155
025 Yazırbaşı (Dihoy)	697	329	368	031 Teknecik	233	109	124
026 Yenice	213	105	108	032 Yuvaköy (Sideri)	421	214	207
Toplam - Total	15 290	7 580	7 710	Toplam - Total	24 302	11 758	12 544
Bucak ve Köyler Toplamı	59 571	29 283	30 288	Bucak ve Köyler Toplamı	24 302	11 758	12 544
Merkez İlçesi Toplamı	103 681	52 571	51 110	Almus İlçesi Toplamı ...	27 466	13 386	14 080

İlçe, Bucak ve Köy Muhtarlıkları itibariyle nüfus sayısı
Population by İlçe (District), Bucak (Sub-district) and Muhtarlık (Village)

Mevkiler Locality	Nüfus Population			Mevkiler Locality	Nüfus Population		
	Toplam Total	Erkek Male	Kadın Female		Toplam Total	Erkek Male	Kadın Female
02 Artova İlcesi				1 Sulusaray Bucacı			
Şehir	2 783	1 439	1 344	000 Sulusaray (B.M.) (PTT)	1 703	850	853
0 Merkez Bucacı				001 Alanyurt	730	371	359
001 Ağmusa	697	353	344	002 Alpudere	485	244	241
002 Armetdanışment	378	194	184	003 Arpacıkaraçay	427	212	215
003 Aktaş (Ayzama)	818	395	423	004 Balıkhisar	534	279	255
004 Arabacımusa	2 346	1 170	1 176	005 Bahkaya	418	182	236
005 Aşağıgüçlü (Aşağıavara)	571	265	306	006 Beyazıt	883	443	440
006 Bayırlı (Heris)	902	463	439	007 Buğdaylı (Sapakol) ...	331	151	180
007 Bebekderesi	812	385	427	008 Çakırık	947	457	490
008 Boyunpınar (Horun) ...	534	276	258	009 Çırdak	472	228	244
009 Bütet	667	346	321	010 Çime	584	286	298
010 Çelikli (Hoday)	1 368	682	686	011 Doğanca (Çerkezdanışment)	389	201	188
011 Damlalı (Kösürük)	142	74	68	012 Dutluca (Malumhüseyin)	1 721	823	898
012 Devecikargın	525	249	276	013 İltak	244	118	126
013 Doğlacık	246	118	128	014 Karagözgönlüalan	413	197	216
014 Eserce (Tucuk-Ekinli)	762	383	379	015 Kuşçu	987	480	507
015 Evlidere	322	160	162	016 Seküce (Sekücek)	328	151	177
016 Gazıpınarı (Tilkıpınarı)	163	83	80	017 Selimiye	105	50	55
017 Gürardıç (İtak)	384	171	213	018 Tekkeyeni	355	168	187
018 İğdir	494	233	261	019 Uylubağı	224	112	112
019 Karacaören (Karacaviran)	311	153	158	Toplam - Total	12 280	6 003	6 277
020 Karaoluk	269	138	131	Bucak ve Köyler Toplamı	31 473	15 446	16 027
021 Kavunluk	62	33	29	Artova İlcesi Toplamı ...	34 256	16 885	17 371
022 Kayaönü	265	135	130	03 Erbaa İlcesi			
023 Kunduz	294	139	155	Şehir	15 606	7 975	7 631
024 Kunouzağılı (Kunduzagılı)	366	173	193	0 Merkez Bucacı			
025 İncetenli (Mertekli) ...	281	157	124	001 Ağcaalan	351	156	195
026 Poyrazlar (Poyrazalan)	364	169	195	002 Ağcakeçi	470	218	252
027 Sağlıca (Sarsı)	396	190	206	003 Akça (Fidi)	1 528	748	780
028 Salur	360	170	190	004 Akkoç (Tonu) (PTT)	1 039	508	531
029 Sivri	215	104	111	005 Aşağıçandır	652	312	340
030 Tanyeli (Fecirgen)	498	237	261	006 Aydınsofu	438	222	216
031 Taşpınar	328	149	179	007 Bölücek (Aladon)	957	451	506
032 Tuzla	315	156	159	008 Çakır (Milal)	581	256	325
033 Ulusulu	778	384	394	009 Çalkara	707	343	364
034 Yağcımusa	482	240	242	010 Çatılı (Zilhor)	792	378	414
035 Yağmur	325	157	168	011 Çeşmeli (Tazı)	199	96	103
036 Yenice (Ayazmayeni)	580	272	308	012 Çevresu (Ravak)	307	151	156
037 Yukarıgüçlü (Yukarıavara)	573	287	286				
Toplam - Total	19 193	9 443	9 750				

İlçe, Bucak ve Köy Muhtarlıkları itibariyle nüfus sayısı
Population by İlçe (District), Bucak (Sub-district) and Muhtarlık (Village)

Mevkiler Locality	Nüfus Population			Mevkiler Locality	Nüfus Population		
	Toplam Total	Erkek Male	Kadın Female		Toplam Total	Erkek Male	Kadın Female
013 Değirmenli (B) (PTT)	2 493	1 180	1 313	004 Beykaya (Nuhu)	767	380	387
014 Demirtaş (İskili)	762	388	374	005 Çatalan	1 816	944	872
015 Endikpınar	1 438	712	726	006 Dokuzçam (Gelengere)	1 149	608	541
016 Evciler (Erzenüs)	347	167	180	007 Fındıcak	256	124	132
017 Evyaba	1 197	565	632	008 Gökbel (Çermik)	1 193	625	568
018 Hacibükü	648	316	332	009 Kaleköy	538	261	277
019 Hacipazar	971	446	525	010 Ortaköy	723	377	346
020 İverönü	712	345	367	011 Salkımören (Hosan) ...	951	492	459
021 Karaağaç	1 211	582	629	012 Şükür	481	271	210
022 Kızılçubuk	253	127	126	013 Üzümlü (Ferenge)	1 775	853	922
023 Koçak (Eksel) (B) (PTT)	2 378	1 139	1 239	Toplam - Total	16 839	8 531	8 308
024 Küplüce (Gemze)	484	232	252	3 Kozlu Bucacı			
025 Ocakbaşı (Endekse) ...	233	108	125	000 Kozlu (B.M.)	730	358	372
026 Tanoba (PTT)	2 477	1 219	1 258	001 Benli	404	174	230
027 Tepekışla	965	445	520	002 Canbolat	292	136	156
028 Tosunlar (Ahur)	297	126	171	003 Cibril	253	129	124
029 Yukarıçandır	486	241	245	004 Ezebağı	245	125	120
Toplam - Total	25 373	12 177	13 196	005 Fındıcak	304	164	140
1 Doğanyurt Bucacı				006 Gölönü	301	144	157
000 Doğanyurt (Hayati)				007 Hacıali	141	71	70
(B.M.) (PTT)	1 212	596	616	008 Kartosman	154	76	78
001 Akgün (Ahret)	879	468	411	009 Kavalcık	49	25	24
002 Ayan	244	124	120	010 Keçeci	1 001	470	531
003 Bağpınar (Emert)	666	315	351	011 Meydandüzü	217	128	89
004 Çamdibi (Geleğin)	754	347	407	012 Oğlakçı	65	37	28
005 Engelli	720	353	367	013 Sokutaş (Firenkhisar)	420	194	226
006 Eryaba	206	105	101	014 Zoğallıçukur	317	158	159
007 Gümüşalan (Mürüş) ...	959	465	494	Toplam - Total	4 893	2 389	2 504
008 Güveçli (Simeri)	233	122	111	Bucak ve Köyler Toplamı	59 086	29 021	30 065
009 İkizce (Gendekse)	634	314	320	Erbaa İlçesi Toplamı ...	74 692	36 996	37 696
010 Madenli	458	254	204				
011 Pınarbeyli (Manasköfe)	942	453	489	04 Niksar İlçesi			
012 Sütlüce (Hayatgeriş) ...	1 038	539	499	Şehir	17 424	8 835	8 589
013 Tandırlı (Varaza)	633	300	333	0 Merkez Bucacı			
014 Ustamehmet	540	267	273	001 Abdaldamı	489	232	257
015 Yaylalı (Aray)	355	151	204	002 Abdalkolu	579	291	288
016 Yoldere (Geyne)	335	168	167	003 Akıncı	430	198	232
017 Yurdalan	1 173	583	590	004 Alanköy	391	197	194
Toplam - Total	11 981	5 924	6 057	005 Alçakbel	323	154	169
2 Karayaka Bucacı				006 Araköy	207	93	114
000 Karayaka (Zigri) (B.M.)				007 Arıpınar (Gözekse) ...	373	173	200
(B) (PTT)	4 184	2 091	2 093				
001 Alan	333	174	159				
002 Alinek	1 567	800	767				
003 Ballıbağ (Holay)	1 106	531	575				

İlçe, Bucak ve Köy Muhtarlıkları itibariyle nüfus sayısı
Population by İlçe (District), Bucak (Sub-district) and Muhtarlık (Village)

Mevkiler Locality	Nüfus Population			Mevkiler Locality	Nüfus Population		
	Toplam Total	Erkek Male	Kadın Female		Toplam Total	Erkek Male	Kadın Female
008 Arpaören (Ceğ)	622	296	326	054 Mezrea	440	201	239
009 Asar	94	55	39	055 Muhtardüzü	107	53	54
010 Aydoğmuş	291	137	154	056 Musapınarı	118	58	60
011 Ayvaköy	709	340	369	057 Mutluca (Kazalapa) ...	342	156	186
012 Ayvalı	201	95	106	058 Ormancık (Dıvarı-Durcadere)	592	318	274
013 Başçiftlikköy (B) (PTT)	3 053	1 551	1 502	059 Osmaniye	133	75	58
014 Beyçayırı (Huruçayırı)	306	140	166	060 Örenler	204	104	100
015 Boğazbaşı (Dönekse) ...	798	390	408	061 Pelitlik	261	123	138
016 Boyluca (Ereç)	249	121	128	062 Sariağıl	148	68	80
017 Budaklı (Huru)	644	322	322	063 Sarıyazı (Ovananyağan)	248	118	130
018 Buzköy (PTT)	655	318	337	064 Serenli (Avara)	1 083	579	504
019 Camidere	261	123	138	065 Sulugöl	327	171	156
020 Cerköy	551	272	279	066 Şahinli	402	206	196
021 Çayköyü	539	253	286	067 Şahnalın	153	85	68
022 Çengelli (Hoşulu)	325	149	176	068 Şeyhler (Halidin)	340	168	172
023 Çiçekli (Şidibe)	431	214	217	069 Tahtalı	147	69	78
024 Çimendüzü (Kekün) ...	461	246	215	070 Terzioğlu	235	117	118
025 Dağüstü (Hevekse) ...	229	119	110	071 Umurlu (Maman)	91	44	47
026 Dalkaya (Gidiver)	164	84	80	072 Ustahasan	108	54	54
027 Derindere	192	105	87	073 Yarbaşı	114	63	51
028 Direkli (Efkerit)	439	213	226	074 Yazıcık (Geyran)	1 874	877	997
029 Edilli (Avdiley)	241	82	159	075 Yeşilkaya (Eynesur) ...	586	295	291
030 Erikbeleni	733	352	381	076 Yolkonak (Kırtanos) ...	2 073	1 061	1 012
031 Esence (Ehen)	261	135	126	Toplam - Total	38 218	18 812	19 406
032 Geyikgölü	383	178	205	1 Çamiçi Bucacı			
033 Gökçeoluk (İbiski)	820	422	398	000 Ardıçlı (B.M.)	453	207	246
034 Gülbayır (Zeraa)	760	352	408	001 Akgüney (Sele)	615	300	315
035 Günebakan (Alahtıyan)	1 218	593	625	002 Bilgili (İlmüdü)	550	271	279
036 Güvenli (Buharı)	599	291	308	003 Bozcaarmut	215	112	103
037 Hacılı	228	108	120	004 Büyükyurt (Coc)	482	257	225
038 Hanyeri	301	143	158	005 Çalcaköy	458	232	226
039 Haydarbey	698	314	384	006 Çatak	458	202	256
040 Huseyingazi (Tis)	323	160	163	007 Eyneğzi	320	157	163
041 Işıklı (Tenvevri)	356	177	179	008 Geritköyü	266	125	141
042 Kapağzı	992	536	456	009 Karakuş (Hosaf)	244	139	105
043 Karabodur	111	51	60	010 Kaşıkçı	331	169	162
044 Karacaören (Karacaveran)	865	414	451	011 Olukalan	1 249	644	605
045 Karakaş	143	72	71	012 Özdemir (Gülabi)	375	187	188
046 Killigeriş	188	101	87	013 Özeren	596	292	304
047 Kızıldere	1 492	747	745	Toplam - Total	6 612	3 294	3 318
048 Kiracı	359	170	189	2 Gökçeyazı Bucacı			
049 Korulu (Leis)	513	258	255	000 Gökçeyazı (Ladik)			
050 Köklüce (Fath)	405	191	214	(B.M.) (PTT)	1 975	981	994
051 Kuyucak	1 334	662	672	001 Bayraktepe (Fel)	292	153	139
052 Mahmudiye	591	273	318				
053 Mercimekdüzü	172	86	86				

İlçe, Bucak ve Köy Muhtarlıkları itibariyle nüfus sayısı
Population by İlçe (District), Bucak (Sub-district) and Muhtarlık (Village)

Mevkiler Locality	Nüfus Population			Mevkiler Locality	Nüfus Population		
	Toplam Total	Erkek Male	Kadın Female		Toplam Total	Erkek Male	Kadın Female
002 Eryaba	394	203	191	024 Çiftlikköy	812	395	417
003 Gözpinar (Bugama) ...	1 171	555	616	025 Çilehane (PTT)	376	178	198
004 Günlüce (İpsimara) ...	550	248	302	026 Çimitekke	693	348	345
005 Kümbetli (Herkünbet)	829	385	444	027 Dalpınar (Doğla)	163	67	96
006 Oluklu (Pöhrenkli) ...	205	98	107	028 Danışment	284	115	169
007 Sorkun	894	437	457	029 Darıdere	797	389	408
008 Teknealan (Leğen) ...	389	190	199	030 Demircili	590	286	304
009 Tepeyatak	251	115	136	031 Dereköy	346	157	189
010 Yakınca (Bideze)	681	337	344	032 Doğantepe (Körtoloz)	199	93	106
011 Yapraklı (Eskidir)	2 177	1 189	988	033 Dolay	192	69	123
Toplam - Total	9 808	4 891	4 917	034 Döllük	219	106	113
Bucak ve Köyler Toplamı	54 638	26 997	27 641	035 Dütübi	253	111	142
Niksar İlcesi Toplamı	72 062	35 832	36 230	036 Esenköy (Sarstı)	400	174	226
05 Reşadiye İlcesi				037 Eymür	349	175	174
Şehir	7 159	4 327	2 832	038 Eyüp	358	164	194
0 Merkez Bucağı				039 Gebeli	294	125	169
001 Abdurrahmanlı	180	93	87	040 Gökçesüleymanlı	83	36	47
002 Akdoğan (Pertek) ...	322	131	191	041 Gökköy	662	299	363
003 Altıparmak	133	63	70	042 Gölburnu	110	37	73
004 Bağdatlı	155	75	80	043 Göllüköy	236	117	119
005 Baştaşı (Gibis)	608	275	333	044 Göltepe	500	215	285
006 Baydarlı (PTT)	1 955	933	1 022	045 Gurbeli	102	49	53
007 Bayırbaşı (Levan)	96	51	45	046 Gülkonak (İdrin)	223	97	126
008 Beşdere	509	248	261	047 Güllüce (Selede)	497	239	258
009 Bostankolu	371	179	192	048 Gündoğan (Gemene) ...	160	78	82
010 Büşürüm	1 440	695	745	049 Gündoğdu (Gödülüç)	355	163	192
011 Ceğet	1 479	653	826	050 Güneygölcük	245	108	137
012 Çakırlı	444	222	222	051 Gürpınar (Çengibağı)	354	186	168
013 Çambalı (Ferekse)	306	146	160	052 Güvendik (Kovanı) ...	659	286	373
014 Çamköy (Zora)	797	366	431	053 Hasanşeyh (PTT)	2 221	1 089	1 132
015 Çamlıkaya (Feselek-Yörecik)	787	389	398	054 İbrahimşeyh	388	191	197
016 Çatköy	191	94	97	055 İslamlı	254	110	144
017 Çavuşbeyli (Gedehor)	127	54	73	056 İsmaliye	767	333	434
018 Çayırpınar (Mera)	291	139	152	057 Kabalı (PTT)	470	232	238
019 Çaykaya (Heyvek)	518	237	281	058 Kapaklı	355	184	171
020 Çayşayı (Tıgnis)	594	251	343	059 Karaağaç	383	162	221
021 Çayönü (Değeryer) ...	310	145	165	060 Karataş	409	193	216
022 Çevrecik (Tınyaba) ...	896	416	480	061 Karlıyayla (Tavara) ...	427	209	218
023 Çınarcık (İskefsürfindıcak)	274	125	149	062 Karşikent	504	270	234
				063 Kaşpınar (Değri)	302	160	142
				064 Kavaklıdere (Yevtaş)	400	189	211
				065 Keçiköy	295	139	156
				066 Kızılcaören (Kızılcaviran) (PTT) ...	1 109	539	570
				067 Kolköy	536	272	264
				068 Konak	125	58	67
				069 Köklü (Fardaş)	268	128	140

İlçe, Bucak ve Köy Muhtarlıkları itibariyle nüfus sayısı
Population by İlçe (District), Bucak (Sub-district) and Muhtarlık (Village)

Mevkiler Locality	Nüfus Population			Mevkiler Locality	Nüfus Population		
	Toplam Total	Erkek Male	Kadın Female		Toplam Total	Erkek Male	Kadın Female
070 Kuyucak	483	241	242	06 Turhal İlcesi			
071 Kuzbağı	687	312	375				
072 Kuzgölcük	229	79	150	Şehir	28 948	15 118	13 830
073 Muratkaya (Finifis) ...	314	162	152				
074 Nebişeyh	921	477	444	0 Merkez Bucağı			
075 Ortaköy	207	93	114	001 Ağcaşar	497	235	262
076 Öküzlü	342	164	178	002 Akçatarla (Dazmana)	534	278	256
077 Özlüce	273	116	157	003 Arzupınar	512	258	254
078 Saraykışla (Firenkışlağı)	686	332	354	004 Asarcık	728	373	355
079 Sarıören (Sarıviran) ...	255	124	131	005 Ayrancıpınar (Vazanya)	1 044	505	539
080 Sarıyayla (Yavara) ...	201	89	112	006 Bahçebaşı	714	325	389
081 Sazak	376	166	210	007 Buzluk (Yukarıgeyran)	132	59	73
082 Soğukpınar	806	336	470	008 Çamlıca	786	381	405
083 Tozanlıfındıcak	404	204	200	009 Çaylı	2 546	1 234	1 312
084 Uğurlu (Ficek)	337	151	186	010 Çivril	970	467	503
085 Uluköy	89	47	42	011 Damudere	744	375	369
086 Umurca (Alime)	533	253	280	012 Derebentçi	397	206	191
087 Yağsıyan	314	167	147	013 Erenli (Nigril)	242	114	128
088 Yeniköy	901	438	463	014 Eriklitekke	454	220	234
089 Yenituraç				015 Gökdere	269	132	137
(Muhacirturaç)	73	38	35	016 Gümüştop (Dazya) ...	455	236	219
090 Yoğunpelit	284	126	158	017 Hacılar	1 456	720	736
091 Yolüstü (Meğdün)	1 570	770	800	018 Hamide	490	234	256
092 Yolyaka (Tilense)	296	138	158	019 Hasanlı	508	235	273
093 Yuvacık (Kündür)	293	123	170	020 Kamalı	286	136	150
Toplam - Total	43 381	20 446	22 935	021 Karaveli	400	215	185
				022 Kargın	283	134	149
1 Bereketli Bucağı				023 Kayacık	599	300	299
000 Bereketli (B.M.) (B) (PTT)	2 230	1 064	1 166	024 Kayaören (Arapören)	468	226	242
001 Bozçalı (PTT)	2 285	1 186	1 099	025 Kazancı	328	165	163
002 Çakraz	735	360	375	026 Kızkayası	592	292	300
003 Elmacık	755	359	396	027 Kızıoğlu	557	274	283
004 Eskituraç				028 Kuşoturağı	856	427	429
(Iskefrerturaç)	554	273	281	029 Kuytul	510	279	231
005 Hallaçlı	333	165	168	030 Kuzalan	141	73	68
006 Hatipli	1 069	498	571	031 Ormanözü			
007 Hebüllü	556	274	282	(Kelitovacığı)	1 129	557	572
008 Işıklar (Maşala)	697	323	374	032 Ortaköy	434	218	216
009 Keteniği	506	223	283	033 Samurçay	502	234	268
010 Kızıldere	261	119	142	034 Sarıkaya	632	322	310
011 Taşlıca (Kotani)	1 039	462	577	035 Sütlüce (Kumıza)	123	57	66
012 Toklar (Gelyeme)	242	105	137	036 Şatroba	360	191	169
Toplam - Total	11 262	5 411	5 851	037 Taşlıhüyük	213	116	97
				038 Tatlıcak (Burga)	782	409	373
Bucak ve Köyler Toplamı	54 643	25 857	28 786	039 Uluöz	406	215	191
				040 Ulutepe (Kelit) (PTT)	1 937	969	968
Reşadiye İlcesi Toplamı	61 802	30 184	31 618	041 Üçgözen	682	319	363

İlçe, Bucak ve Köy Muhtarlıkları itibarıyla nüfus sayısı
Population by İlçe (District), Bucak (Sub-district) and Muhtarlık (Village)

Mevkiler Locality	Nüfus Population			Mevkiler Locality	Nüfus Population		
	Toplam Total	Erkek Male	Kadın Female		Toplam Total	Erkek Male	Kadın Female
042 Üçyol (Biçin)	1 074	539	535	07 Zile İlçesi			
043 Yağlıalan	596	314	282	Şehir	27 429	13 712	13 717
044 Yazıtepe (Gülüt)	1 338	679	659	0 Merkez Bucağı			
045 Yeniceler (A. Geyran)	508	267	241	001 Akdoğan (Arapoğlu) ...	137	71	66
046 Yeniköy	770	389	381	002 Bağlarpınarı	246	126	120
047 Yenisu (Serpın)	1 567	795	772	003 Bayır	228	114	114
048 Yeşilalan (Arhoy)	412	206	206	004 Büyükkarayün	498	214	284
Toplam - Total	31 963	15 904	16 059	005 Çapak	434	203	231
1 Dökmetepe Bucağı				006 Çayır	1 092	526	566
000 Dökmetepe (Ahır)				007 Çokcaptal	191	92	99
(B.M.)	736	401	335	008 Derebaşı	400	190	210
001 Akbuğday (Zamayır)	204	104	100	009 Edeköy	493	256	237
002 Çariksız	169	88	81	010 Eliktekkke	129	66	63
003 Katköy	1 795	877	918	011 Emirören (Emerveren)	418	202	216
004 Koruluk (Gülütovacığı)	466	217	249	012 Fatih	205	111	94
005 Necip	1 286	646	640	013 Güngörmez	128	61	67
006 Ovalı (Kalayekkkırmkeri- Kalaycık)	603	315	288	014 Hacılar	453	205	248
007 Sarıçiçek	97	41	56	015 Hasanağa	211	98	113
Toplam - Total	5 356	2 689	2 667	016 Karakaya	434	217	217
2 Pazar Bucağı				017 Kepez	154	79	75
000 Pazar (B.M.) (B) (PTT)	4 010	1 944	2 066	018 Kervansaray	1 572	760	812
001 Bağlarbaşı (Farnı)	1 352	647	705	019 Kızlar	300	148	152
002 Balıca (Abayıl)	33	18	15	020 Kireçli	514	251	263
003 Çayköy	794	396	398	021 Korucu	326	174	152
004 Çayıraltı (Koruk)	570	291	279	022 Kurşunlu	208	108	100
005 Çiftlikköy	400	207	193	023 Kurupınar	511	262	249
006 Dereçaylı	325	183	142	024 Küçükkarayün	158	75	83
007 Dereköy	1 632	840	792	025 Olukman	114	59	55
008 Doğançalı (Armus) ...	226	110	116	026 Osmanpınarı (Osmaniye)	299	141	158
009 Kaledere (Manastır) ...	637	301	336	027 Özyurt (Bildiş)	663	305	358
010 Mentеше	327	157	170	028 Palanlı	337	155	182
011 Ocaklı (Munamak) ...	498	246	252	029 Saraç	383	187	196
012 Ovacık	129	65	64	030 Savcı	432	226	206
013 Ovayurt (Geldigen) ...	657	302	355	031 Selamet (Aptallar)	326	169	157
014 Taşlık	218	117	101	032 Sofular	374	184	190
015 Tatar	338	151	187	033 Sögütözü	320	166	154
016 Tepeçaylı	334	175	159	034 Süleymaniye	171	81	90
017 Üzümören (Yukarıdimorta) (B)				035 Şeyhnüsrettin (Tekke)	167	64	103
(PTT)	4 391	2 251	2 140	036 Uğurluören (Zelhaddin)	87	39	48
Toplam - Total	16 871	8 401	8 470	037 Ütük	320	167	153
Bucak ve Köyler Toplamı	54 190	26 994	27 196	038 Yalnızköy	384	169	215
Turhal İlçesi Toplamı ...	83 138	42 112	41 026	039 Yaylayolu (Bacul)	788	364	424
				040 Yeniköy	241	121	120
				041 Yenidağıçi (Yenikıranpa)	601	258	343

İlçe, Bucak ve Köy Muhtarlıkları itibariyle nüfus sayısı
Population by İlçe (District), Bucak (Sub-district) and Muhtarlık (Village)

Mevkiler Locality	Nüfus Population			Mevkiler Locality	Nüfus Population		
	Toplam Total	Erkek Male	Kadın Female		Toplam Total	Erkek Male	Kadın Female
042 Yeşilce (Şehylik)	524	257	267	2 İğdır Bucağı			
043 Yünlü	551	283	268	000 İğdir (B.M.) (PTT) ...	538	277	261
Toplam - Total	16 522	8 004	8 518	001 Acıpınar	957	419	538
1 Boztepe Bucağı				002 Acısu	976	461	515
000 Boztepe (Yenimüslüman) (B.M.) (PTT)	2 120	1 032	1 088	003 Ağcakeçili	604	280	324
001 Akçakale (Alarap)	606	258	348	004 Ağılık	515	256	259
002 Akkılıç (Kuldan)	387	188	199	005 Alihoca	629	295	334
003 Alayurt (Araplar)	658	307	351	006 Ayvalı	682	352	330
004 Alıçözü (Kasın)	715	373	342	007 Büyükkaköz	304	153	151
005 Alıbağı	264	130	134	008 Büyükkozluca	427	221	206
006 Armutalan	164	86	78	009 Büyükközlü (B. Kisa-Kağızma)	369	176	193
007 Belkaya	478	230	248	010 Çayırofluğu	178	92	86
008 Belpınar	398	186	212	011 Eskidağıcı (Eskikiranpa) (Türkderbendi)	366	191	175
009 Binbaşoğlu	240	133	107	012 Eskiderebent	233	131	102
010 Boldacı	1 030	500	530	013 Gümüşkişla (Kürtürünü)	332	170	162
011 Çakırcah	472	224	248	014 Haramikişla	229	112	117
012 Çamdere (Mancı)	277	128	149	015 İmirdolu	625	300	325
013 Çelteç	614	312	302	016 Karacaören (Karacaveran)	1 007	478	529
014 Çiçekpınarı	139	74	65	017 Karışeyh	610	296	314
015 Çiftlikköy	515	275	240	018 Karşıpınar	800	375	425
016 Elmacık (Endürüzlü) ...	300	157	143	019 Kazılı	320	154	166
017 Göçenli	454	201	253	020 Koçaş	335	157	178
018 Gölcük	234	126	108	021 Köylürünü	307	150	157
019 Güzelbeyli (Silis)	1 279	642	637	022 Kuzalan	676	334	342
020 Hatıppınarı	183	83	100	023 Küçükakgöz	256	126	130
021 Karabalçık	468	214	254	024 Küçükkozluca	136	62	74
022 Karakuzu (Ernebadı)	777	392	385	025 Narlıkışla	252	132	120
023 Kızılca	507	246	261	026 Reşadiye (PTT)	638	316	322
024 Kızılcaın	1 658	780	878	027 Sekikişla	162	82	80
025 Kozdere	957	484	473	028 Şeyhköyü	459	194	265
026 Kuruçay	447	241	206	029 Uzunköy (Büyükbultu)	624	304	320
027 Küçüközlü (Küçükisa)	939	467	472	030 Uzunöz	513	258	255
028 Küplüce	799	383	416	031 Üçköy	390	187	203
029 Salur	384	191	193	032 Yapalak	374	201	173
030 Taşkıran (Hıçıp)	432	221	211	033 Yaraş	223	102	121
031 Temecik	609	300	309	034 Yücepınar	384	190	194
032 Turgutalp	415	196	219	Toplam - Total	16 430	7 984	8 446
033 Üçkaya	669	284	385	Bucak ve Köyler Toplamı	56 329	27 411	28 918
034 Üyük	205	93	112	Zile İlcesi Toplamı	83 758	41 123	42 635
035 Yalinyazı (Maşat)	1 623	813	810	İl Toplamı	540 855	269 089	271 766
036 Yaylakent (Gederik) ...	660	331	329				
037 Yeniderbent (Çerkezderbendi)	301	142	159				
Toplam - Total	23 377	11 423	11 954				

İlçeler itibarıyla şehir ve köy nüfusları, yüzölçümü ve nüfus yoğunluğu
City and village population, area, and density by „ilçe” (District)

İlçeler Districts	Toplam Total			Şehirler nüfusu City population (1)			Köyler nüfusu Village population (2)			Yüz ölçümü Area (km ²) (3)	Nüfus Yoğun- luğu Density (4)
	Toplam Total	Erkek Male	Kadın Female	Toplam Total	Erkek Male	Kadın Female	Toplam Total	Erkek Male	Kadın Female		
Toplam — Total	659 120	312 736	346 384	138 435	72 892	65 543	520 685	239 844	280 841	4 685	140
00 Merkez İlçe Province center	132 362	66 790	65 572	80 795	42 221	38 574	51 567	24 569	26 998	168	787
01 Akçaabat	93 474	43 372	50 102	9 499	4 727	4 772	83 975	38 645	45 330	425	219
02 Araklı	51 995	24 446	27 549	4 387	2 181	2 206	47 608	22 265	25 343	372	139
03 Arsin	32 250	15 680	16 570	4 517	2 274	2 243	27 733	13 406	14 327	169	190
04 Çaykara	42 138	18 819	23 319	1 318	719	599	40 820	18 100	22 720	637	66
05 Maçka	40 641	18 001	22 640	2 311	1 196	1 115	38 330	16 805	21 525	1 000	40
06 Of	76 833	36 085	40 748	6 680	4 327	2 353	70 153	31 758	38 395	511	150
07 Sürmene	46 820	21 760	25 060	5 938	2 928	3 010	40 882	18 832	22 050	473	98
08 Tonya	22 862	10 610	12 252	10 077	4 998	5 079	12 785	5 612	7 173	265	86
09 Vakfıkebir	93 566	44 825	48 741	8 891	5 442	3 449	84 675	39 383	45 292	458	204
10 Yomra	26 179	12 348	13 831	4 022	1 879	2 143	22 157	10 469	11 688	207	126

- (1) Şehir : İl ve ilçe merkezlerinin belediye sınırları içinde kalan alan.
(2) Köy : İl ve İlçe merkezlerinin belediye sınırları dışında kalan Bucak ile Köy Muhtarlıkları.
(3) Yüzölçümüne göller dahil değildir.
(4) Bir kilometrekareye düşen nüfus.

- (1) City : Area within the municipal boundaries of Province and District centers.
(2) Village : Sub-district or Muhtarlık outside the municipal boundaries of Province and District centers.
(3) Lake surfaces are excluded.
(4) Population per square kilometer.

Nüfus grupları itibarıyla Köyler sayısı ve nüfus toplamaları
Number of villages and total
of their inhabitants by population group

Nüfus grupları Population group	Köy sayısı Number of villages	Nüfus toplamı Total population		
		Toplam Total	Erkek Male	Kadın Female
Toplam — Total	584	520 685	239 844	280 841
0 — 50	—	—	—	—
51 — 100	3	241	116	125
101 — 150	8	997	443	554
151 — 200	12	2 046	949	1 097
201 — 250	8	1 802	757	1 045
251 — 300	17	4 686	2 052	2 634
301 — 400	67	23 465	10 475	12 990
401 — 500	69	30 861	13 888	16 973
501 — 750	136	84 381	38 243	46 138
751 — 1000	93	79 330	36 199	43 131
1001 — 1250	57	63 827	29 399	34 428
1251 — 1500	40	54 811	25 176	29 635
1501 — 1750	23	37 072	17 020	20 052
1751 — 2000	10	18 686	8 773	9 913
2001 — 2250	10	20 811	9 634	11 177
2251 — 2500	5	11 619	5 293	6 326
2501 — 2750	8	21 382	10 288	11 094
2751 — 3000	8	22 950	10 867	12 083
3001 — 3250	2	6 191	2 917	3 274
3251 +	8	35 527	17 355	18 172

- (1) Köy : İl ve ilçe merkezlerinin belediye sınırları dışında kalan Bucak ile Köy Muhtarlıkları.

- (1) Village : Sub-district or muhtarlık outside the municipal boundaries of Province and District centers.

İlçe, Bucak ve Köy Muhtarlıkları itibariyle nüfus sayısı
Population by İlçe (District), Bucak (Sub-district) and Muhtarlık (Village)

Mevkiler Locality	Nüfus Population			Mevkiler Locality	Nüfus Population		
	Toplam Total	Erkek Male	Kadın Female		Toplam Total	Erkek Male	Kadın Female
00 Merkez İlcesi				037 Yeşilbük (<i>Nefsikalat</i>) ...	881	406	475
Şehir	80 795	42 221	38 574	036 Yeşilköy (<i>Hoskastamoni</i>)	352	165	187
0 Merkez Bucığı				039 Yeşilova (<i>Dereli- Zengariye</i>)	1 362	627	735
001 Ağılı (<i>Argıt</i>)	859	414	445	040 Yeşilyurt (<i>Büyüksamaruksa</i>)	1 875	886	989
002 Akkaya (<i>Karlıkhozemya</i>)	826	354	472	Toplam - Total	38 475	18 338	20 137
003 Aktoprak (<i>Tirzik</i>)	411	200	211	1 Çağlayan Bucığı			
004 Akyazı (<i>Suğa</i>)	1 675	802	873	000 Çağlayan (BM) (B) (PTT)	2 607	1 290	1 317
005 Ayvalı (<i>Hoha</i>)	524	249	275	001 Akoluk (<i>Anıfa</i>)	1 502	715	787
006 Bengisu (<i>Kisarna</i>)	867	429	438	002 Aydınli (<i>Mundagüzel</i>)	333	153	180
007 Beşirli (<i>Holamana</i>) ...	1 647	797	850	003 Başkurt (<i>Murlu</i>)	715	324	391
008 Beştaş (<i>Künlika</i>)	426	201	225	004 Düzyurt (<i>Düzalan- Yukarimeserya</i>)	1 610	769	841
009 Bostancı (<i>Hostımasya</i>)	884	427	457	005 Gözalan (<i>Mundayeni</i>)	600	268	332
010 Bulak (<i>Zefanoş</i>)	686	304	382	006 Kamışlık (<i>Kalemen</i>) ...	991	449	542
011 Çamoba (<i>Polika</i>)	271	131	140	007 Kozluca (<i>Mendi</i>)	732	344	388
012 Çilekli (<i>Hoskirasya</i>) ...	793	373	420	008 Okçu (<i>Yenika</i>)	1 428	695	733
013 Çimenli (<i>Hosmaşeloş</i>)	880	450	430	009 Sevimli (<i>Yuvalı- Kongol-Sevimli</i>)	928	463	465
014 Çukurçayır	2 698	1 377	1 321	010 Tos	812	369	443
015 Doğançay (<i>Hurdimera</i>)	704	337	367	011 Yanlıca (<i>İsteli</i>)	432	209	223
016 Dolaylı (<i>Zanbur</i>)	2 053	965	1 088	012 Yanyamaç (<i>Sovri</i>)	402	183	219
017 Geçit (<i>Mahmut</i>)	443	200	243	Toplam - Total	13 092	6 231	6 861
018 Gölçayır (<i>Divranos</i>) ...	970	449	521	Bucak ve Köyler Toplamı	51 567	24 569	26 998
019 Gündoğdu (<i>Moda</i>) ...	671	299	372	Merkez İlcesi Toplamı	132 362	66 790	65 572
020 Gürbulak (<i>Oksu</i>)	1 380	656	724	01 Akçaabat İlcesi			
021 İncesu (<i>Kilathortokop</i>)	437	203	234	Şehir	9 499	4 727	4 772
022 Karakaya (<i>Karlıtşumeyra</i>)	782	349	433	0 Merkez Bucığı			
023 Karlık (<i>Nefsikarlık</i>)	1 049	478	571	001 Acısu (<i>Korpana</i>)	1 403	622	781
024 Kavala	1 751	803	948	002 Ağaçlı (<i>Çağera</i>)	1 997	961	1 036
025 Kireçhane	566	265	301	003 Akçakale	337	156	181
026 Konaklar (<i>Hoskonak</i>)	455	229	226	004 Akdamar (<i>Çayara</i>) ...	1 440	658	782
027 Kutlugün (<i>Aşağimeserya</i>)	1 096	513	583	005 Akören (<i>Çarşuda</i>)	767	332	435
028 Pelitli (<i>Hospalavrak</i>) ...	523	249	274	006 Akpınar (<i>Gozoysa</i>) ...	2 047	904	1 143
029 Pınaraltı	764	382	382	007 Ambarçık (<i>Vayton</i>) ...	762	319	443
030 Savran (<i>Çoşera</i>)	1 066	504	562	008 Arpacılı	469	208	261
031 Soğuksu	708	344	364	009 Baltacı (<i>Korebi</i>)	409	184	225
032 Subaşı (<i>Zülmera-Yolalan</i>)	564	272	292				
033 Toklu (<i>Kalciye</i>)	1 633	826	807				
034 Uğurlu (<i>Argalya</i>)	1 299	611	688				
035 Yalıncağ (<i>Komer</i>)	1 187	585	602				
036 Yeniköy	457	227	230				

İli : 61 TRABZON
Province of

553

İlçe, Bucak ve Köy Muhtarlıkları itibarıyla nüfus sayısı
Population by İlçe (District), Bucak (Sub-district) and Muhtarlık (Village)

Mevkiler Locality	Nüfus Population			Mevkiler Locality	Nüfus Population		
	Toplam Total	Erkek Male	Kadın Female		Toplam Total	Erkek Male	Kadın Female
010 Benlitaş (Kuzarı)	786	343	443	056 Üzümlü (Koftez)	580	272	308
011 Bozdoğan (Botonos) ...	403	186	217	057 Yalıköy	625	295	330
012 Cevizli (Ceneni)	432	188	244	058 Yeniköy	435	196	239
013 Çamlıca	542	248	294	059 Yeşiltepe (Vazildimena)	653	289	364
014 Çamlıdere (Çera)	340	144	196	060 Yıldızlı (Serasor)	1 852	851	1 001
015 Çatalzeytin (İspendam)	908	444	464	061 Zaferli	430	190	240
016 Çınarlık (Lefka)	506	244	262	062 Zeytinlik (Haldandoz)	413	199	214
017 Çiçeklidüz (Kalyara) ...	700	323	377	Toplam - Total	47 877	21 955	25 922
018 Çilekli	506	222	284				
019 Darıca				1 Derecik (Dodamiya)			
(Üstürkiya) (PTT)	2 017	938	1 079	Bucağı			
020 Demirci (Fiz)	1 034	479	555	000 Derecik (Dodamiya)			
021 Erikli (Mimera)	1 399	627	772	(BM) (B) (PTT)	2 708	1 216	1 492
022 Eski köy	551	268	283	001 Akçaköy (İle) (B) PTT)	3 052	1 463	1 589
023 Fıstıklı	264	122	142	002 Cevizlik (Mala)	648	320	328
024 Gökçebel (Macera) ...	563	242	321	003 Çukurca	480	250	230
025 Gökçekaya (Karziya)...	781	378	403	004 Demirtaş (Fakalenga)	394	197	197
026 Güney	355	149	206	005 Dumankaya (Horzorot)	651	311	340
027 Helvacı	443	197	246	006 Genez (Mayer)	1 052	522	530
028 Kaleönü (Satarı)	1 099	504	595	007 Karaman	719	308	411
029 Karacakaya (Hatalita)	271	122	149	008 Oğulkaya (Kaloyna) ...	616	268	348
030 Karaçam (Feliya)	345	142	203	009 Uşarsu (Kokana)	1 053	501	552
031 Karaçayır (Zonida) ...	497	207	290	010 Yolbaşı (Haraka)	564	260	304
032 Karpınar (Lalank) ...	571	263	308	Toplam - Total	11 937	5 616	6 321
033 Kavaklı (Ahanda)	1 596	722	874				
034 Kayalar (Kuduna)	167	66	101	2 Düzköy (Maçka) Bucacı			
035 Kemaliye	397	195	202	000 Düzköy (Maçka)			
036 Kirazlık (Vara)	950	460	490	(BM) (B) (PTT)	4 062	1 827	2 235
037 Koçlu	322	163	159	001 Alazlı (Mıla)	1 225	521	704
038 Korucu (Kutoz)	662	303	359	002 Aykut (Horovi)	1 241	502	739
039 Kuruçam (Muhulu) ...	933	427	506	003 Çal	2 715	1 168	1 547
040 Lahana	587	295	292	004 Çayırbağı (Kadahor) (B)	5 217	2 526	2 691
041 Mersin	1 566	713	853	005 Çiğdemli (Hamaniye)...	315	129	186
042 Meşeli (Kalegra)	924	456	468	006 Demirkapı (İstera) ...	857	375	482
043 Meydankaya (Karikliya)	326	141	185	007 Doğanköy (Mucura) ...	1 875	860	1 015
044 Ortaalan (İpsil)	821	339	482	008 Gökçeler (İhtimena) ...	1 179	563	616
045 Ortaköy	553	293	260	009 Gürgendağ (Kalkiye)	1 039	481	558
046 Osmanbaba	708	345	363	010 Işıklar (Vizera)			
047 Pazarcık (Polita) (PTT)	399	202	197	(B) (PTT)	3 448	1 716	1 732
048 Salacık (Canava)	885	391	494	011 Küçüktepeköy			
049 Sarıca (Sarıköy)	324	146	178	(Panakotla)	65	23	42
050 Sertkaya (Metinkaniya)	1 725	785	940	012 Taşocağı (Gulaliyoz) ...	923	383	540
051 Söğütlü (Kalanima) ...	1 349	637	712	Toplam - Total	24 161	11 074	13 087
052 Şinik	1 325	597	728				
053 Taşlıca (Vartara)	461	200	261	Bucak ve Köyler Toplamı	83 975	38 645	45 330
054 Tepegören (Holku) ...	368	179	189				
055 Tütüncüler	597	284	313	Akçaabat İlçesi Toplamı	93 474	43 372	50 102

İli : 61 TRABZON
Province of

İlçe, Bucak ve Köy Muhtarlıkları itibariyle nüfus sayısı
Population by İlçe (District), Bucak (Sub-district) and Muhtarlık (Village)

Mevkiler Locality	Nüfus Population			Mevkiler Locality	Nüfus Population		
	Toplam Total	Erkek Male	Kadın Female		Toplam Total	Erkek Male	Kadın Female
02 Araklı İlcesi				007 Kayaıçı (<i>Toroslu</i>)	1 254	604	650
Şehir	4 387	2 181	2 206	008 Keçikaya (<i>Küçükzimya</i>)	2 357	1 162	1 195
0 Merkez Bucağı				009 Kestanelik (<i>Büyükzimla</i>)	1 777	809	968
001 Ayvadere (<i>Aho</i>)	2 039	995	1 044	010 Köprüüstü (<i>Büyükayven</i>)	604	264	340
002 Bereketli (<i>Mahura</i>) (PTT)	894	396	498	011 Kürüktlü (<i>Küçükayven</i>)	771	379	392
003 Buzluca (<i>Canayer</i>) ...	444	224	220	012 Sulakyurt (<i>Aykan</i>) ...	188	99	89
004 Çamlıktepe	1 251	638	613	013 Sularbaşı (<i>Aşa</i>)	900	380	520
005 Çapanlı (<i>Kukuda</i>)	1 607	817	790	014 Taşgeçit (<i>Kolaşa</i>)	1 597	660	937
006 Değirmencik (<i>Ağnas</i>) (PTT)	2 292	963	1 329	Toplam - Total	14 904	6 990	7 914
007 Dul	790	368	422	Bucak ve Köyler Toplamı	47 608	22 265	25 343
008 Halilli	1 236	588	648	Araklı İlcesi Toplamı ...	51 995	24 446	27 549
009 Hasköy (<i>Las</i>)	662	303	359	03 Arsin İlcesi			
010 İyisu	411	172	239	Şehir	4 517	2 274	2 243
011 Karatepe (<i>Mahıela</i>) ...	657	310	347	0 Merkez Bucağı			
012 Kaymaklı (<i>Marzuba</i>)	534	240	294	001 Başdurak (<i>Sicanmesanor</i>)	2 040	946	1 094
013 Merkez	1 227	538	689	002 Çardaklı (<i>Kadaruksa</i>)	1 221	598	623
014 Ortaköy (<i>Kancı</i>)	583	238	345	003 Çatak (<i>Sincancami</i>) (PTT) ...	2 839	1 464	1 375
015 Özgen (<i>Kadavol</i>) (B)	802	385	417	004 Çiçekliköyü	1 003	537	466
016 Pervana	2 310	1 006	1 304	005 Çubuklu (<i>Cicara</i>)	1 179	572	607
017 Taşönü (<i>Pirki</i>)	850	422	428	006 Dilek (<i>Digeneizir</i>) (<i>Aşağıdiğene</i>)	1 092	525	567
018 Taştepe (<i>Purnak</i>)	1 547	728	819	007 Elmaalan (<i>Arsenibala</i>) (PTT) ...	666	296	370
019 Tekneciler (<i>Horyan</i>)	2 671	1 541	1 130	008 Fındıklı (<i>Foşa</i>) (PTT)	2 778	1 327	1 451
020 Tosunlu (<i>Bifera</i>)	1 599	724	875	009 Gölgelik (<i>Elemenos</i>) ...	823	414	409
021 Turnalı (<i>os</i>)	1 327	538	789	010 Gölcük (<i>Süfla</i>)	1 443	691	752
022 Yalıboyu (<i>Semayer</i>) ...	1 188	547	641	011 Güneyce (<i>Güneyzazana</i>)	1 399	650	749
023 Yassıkaya (<i>Linostaş</i>) ...	354	136	218	012 Harmanlı (<i>Varvara</i>) (PTT)	1 325	637	688
024 Leşilce (<i>Kahura</i>)	1 084	501	583	013 Işıklı (<i>Digeneibala</i>) (<i>Y. Digene</i>)	1 666	801	865
025 Yıldızlı (<i>Avanos</i>)	715	310	405	014 İşhan	584	278	306
026 Yiğitalan <i>Zaniki-Yiğitözü</i>)	1 734	804	930	015 Karaca (<i>Karon</i>)	470	206	270
027 Yoncalı (<i>Zavzaka</i>) ...	722	305	417	014 Kuzguncuk (<i>Korgen-</i> <i>Korikorgen</i>)	532	254	278
028 Yüceyurt (<i>Zimlakava</i>)	1 174	538	636	017 Madenli (<i>Ladomsağır</i>) (<i>K. Ladom</i>)	703	342	361
Toplam - Total	32 704	15 275	17 429				
1 Dağbaşı Bucağı							
000 Dağbaşı (<i>Haruksa</i>) (BM) (PTT)	827	403	424				
001 Aytaş (<i>Zifona</i>)	1 320	545	775				
002 Bahçecik	88	46	42				
003 Çiftepınar	487	227	260				
004 Çukurçayır (<i>Foşa</i>)	1 381	611	770				
005 Erikli	346	173	173				
006 Kayacık (<i>Kizirnos</i>) ...	1 007	628	379				

İlçe, Bucak ve Köy Muhtarlıkları itibariyle nüfus sayısı
Population by İlçe (District), Bucak (Sub-district) and Muhtarlık (Village)

Mevkiler Locality	Nüfus Population			Mevkiler Locality	Nüfus Population		
	Toplam Total	Erkek Male	Kadın Female		Toplam Total	Erkek Male	Kadın Female
018 Oğuz (Oğuzzazana) ...	1 314	665	649	1 Dernekpazarı Bucağı			
019 Özlü (Zimlaha)	958	461	497	000 Kondu (BM) (B)	1 905	934	971
020 Yaylacık (Ladomkebir)				001 Akköse (Zencakköze)	1 277	557	720
(B. Ladom)	1 202	580	622	002 Çalıhanlar (Kalanas) ...	631	256	375
021 Yeniköy	486	199	287	003 Çayırbaşı (Fotrekan)	478	199	279
022 Yolaç (Mukuzi)	680	324	356	004 Gülen (Vişir)	1 144	507	637
023 Yolüstü (Hara)	1 330	645	685	005 Günebakan (Zenozeno)	563	238	325
Toplam - Total	27 733	13 406	14 327	006 Ormancık (Mekidanoz)	572	244	328
Bucak ve Köyler Toplamı	27 733	13 406	14 327	007 Taşcılar (Fotgene)	1 303	560	743
Arsin İlçesi Toplamı	32 250	15 680	16 570	008 Tüfekçi (Arşala)	523	220	303
				009 Ulucami			
04 Çaykara İlçesi				(Zenoulucami)	2 013	969	1 044
Şehir	1 318	719	599	010 Yenice			
0 Merkez Bucağı				(Zimler-Marsadas)	443	177	266
001 Akdoğan				011 Zincirlitaş	285	114	171
(Yukarıhopşera)	784	314	470	Toplam - Total	11 137	4 975	6 162
002 Aşağıkumlu				2 Uzungöl (Serah)			
(Aşağımimilos)	163	76	87	Bucağı			
003 Ataköy (Şinek-Serince)				000 Uzungöl (Serah)			
(B) (PTT)	2 747	1 290	1 457	(BM) (B) (PTT)	2 949	1 243	1 706
004 Baltacılı	409	183	226	001 Arpaözü (İpsil)	299	136	163
005 Çambaşı (Anaso)	1 570	741	829	002 Çayıroba (Yente)	353	143	210
006 Çamlıbel (Yukarışinek)				003 Demirkapı (Haldizen)	434	174	260
007 Demirli	350	163	187	004 Derindere (Asafoliza)	177	87	90
008 Eğridere (Gorgoras) ...	1 501	619	882	005 Köseli	542	211	331
009 Kabataş (Fotinos)	1 007	436	571	006 Şekersu (Sakarsu)	108	56	52
010 Karaçam (Yukarıogene)				007 Taşkiran (Coroş)	2 223	1 051	1 172
(B) (PTT)	2 919	1 411	1 508	008 Yaylaönü (Haros)	309	135	174
011 Kayran (Lim'i)	157	59	98	Toplam - Total	7 394	3 236	4 158
012 Koldere (Vahtanç) ...	467	182	285	Bucak ve Köyler Toplamı	40 820	18 100	22 720
013 Koknar (Aşağıogene)				Çaykara İlçesi Toplamı	42 138	18 819	23 319
014 Maraşlı (Nefsipaçan)				00 Maçka İlçesi			
015 Soğanlı (Aşağıhopşera)				Şehir	2 311	1 196	1 115
016 Şahinkaya (Şur)	2 032	834	1 198	0 Merkez Bucağı			
017 Taşgedik				001 Akarsu (Larhan)	937	379	558
(Mesereipaçan)	454	183	271	002 Akmesic (Zanoş)	393	166	227
018 Taşören (Zelaka)	740	303	437	003 Alataş (Mandranoy) ...	403	176	227
019 Uzuntarla (Alisinov) ...	1 119	479	640	004 Altındere (İskalite) ...	271	123	148
020 Yeşilalan (Holaysa) ...	1 239	523	716	005 Anayurt (Kıransa)	465	213	252
021 Yukarıkumlu				006 Ardıçyayla (İskopya)	313	152	161
(Yukarımimilos)	404	190	214				
Toplam - Total	22 289	9 889	12 400				

İlçe, Bucak ve Köy Muhtarlıkları itibariyle nüfus sayısı
Population by İlçe (District), Bucak (Sub-district) and Muhtarlık (Village)

Mevkiler Locality	Nüfus Population			Mevkiler Locality	Nüfus Population		
	Toplam Total	Erkek Male	Kadın Female		Toplam Total	Erkek Male	Kadın Female
007 Arıkaya (Valena)	436	201	235	047 Yazlık (Livera)	1 303	594	709
008 Bakımlı (Ağursa)	609	248	361	048 Yemişli (Kudala)	239	112	127
009 Bakırcılar (Kizera) ...	220	79	141	049 Yerlice (Yeri)	111	60	51
010 Başar (İstema)	942	390	552	050 Yeşilyurt (Haçavera)	530	271	259
011 Cinalı (Cinali)	812	371	441	051 Yukarıköy			
012 Çoşandere (Kosbitiyos)	937	422	515	(Yukarıhortokop)	933	441	492
013 Çamkonak (Konaklar)	1 197	487	710	052 Zaferli (Zerfü)	343	160	183
014 Çamlıdüz				Toplam - Total	28 978	12 688	16 290
(Papara-Paparza)	114	58	56	1 Esiroğlu			
015 Çatak (Meksila)	377	163	214	(Güngörmüş) Bucacı			
016 Çayrlar	712	306	406	000 Esiroğlu (Güngörmüş-			
017 Çeşmeler (Zanha)	334	160	174	Anbela) (BM) (PTT) ...	736	351	385
018 Çıralı (Melandı)	457	217	240	001 Alaçam (Konga)	174	85	89
019 Dikkaya (Zavera)	557	251	306	002 Armağan (Kök)	671	304	367
020 Ergin (Armenos)	324	132	192	003 Bahçekaya (Olasa) ...	1 086	506	580
021 Gürgeñağaç				004 Barışlı (Zakeni)	348	140	208
(Yenakandos) (PTT) ...	818	360	458	005 Duralı (Okşa)	360	143	217
022 Güzelce (Bondila)	383	157	226	006 Gayretli (Hozarı)	392	167	225
023 Güzelyayla (Ferganlı)	330	150	180	007 Günay (Sesera)	391	186	205
024 Hamsiköy				008 Hızarlı	418	159	259
(Ciharli) (PTT)	725	346	379	009 Işıklar (İpsori)	232	96	136
025 Kapuköy	609	283	326	010 Kaynarca (Limli)	1 198	543	655
026 Kırantaş (Kudula)	588	247	341	011 Kırankaş (Varena) ...	656	277	379
027 Kiremitli				012 Kumrulu (Lölüngene)	150	53	97
(Sevimli-Sersa)	402	161	241	013 Öğütlü (Güryeni)	636	305	331
028 Kozagaç				014 Sakızlı (İzaksu)	569	250	319
(Aşağıhortokop)	331	129	202	015 Temelli (Parastiyos) ...	1 025	436	589
029 Köprüyanı (Şahinköy)	529	244	285	016 Yeniköy	310	116	194
030 Kuşçu (Cibanos)	380	171	209	Toplam - Total	9 352	4 117	5 235
031 Küçükkonak (Monak)	577	257	320	Bucak ve Köyler Toplamı	38 330	16 805	21 525
032 Mataracı (İlaksa)	937	406	531	Maçka İlcesi Toplamı	40 641	18 001	22 640
033 Ocaklı (İspela)	879	386	493	06 Of İlcesi			
034 Oğulağaç (Kadral)	888	382	506	Şehir	6 680	4 327	2 353
035 Ormaniçi (Kodila)	319	137	182	0 Merkez Bucacı			
036 Ormanüstü (Kusera) ...	613	260	353	001 Ağaçbaşı (Kazret)	423	170	253
037 Ortaköy				002 Araköy (Küçükhol) ...	1 963	826	1 137
(Ortahortokop)	530	217	313	003 Aşağıkişlacık			
038 Örnekalın (Mağura) ...	582	218	364	(Aşağıhastıköz)	929	434	495
039 Sevinç (Solday)	854	322	532	004 Ballica (Melinoz)	1 583	645	938
040 Sındıran (Aşağımulaka)	514	213	301	005 Bölümlü			
041 Sukenarı (Hamurya) ...	446	202	244	(Zisino) (B) (PTT) ...	4 327	2 166	2 161
042 Şimşirli (Kustul)	756	330	426				
043 Taşalan (Mesaili)	274	129	145				
044 Üçgedik (Boğoç)	383	174	209				
045 Yaylabaşı							
(Yukarımulaka)	672	301	371				
046 Yazlıtaş (Yanandos) ...	390	174	216				

İlçe, Bucak ve Köy Muhtarlıkları itibarıyla nüfus sayısı
Population by İlçe (District), Bucak (Sub-district) and Muhtarlık (Village)

Mevkiler Locality	Nüfus Population			Mevkiler Locality	Nüfus Population		
	Toplam Total	Erkek Male	Kadın Female		Toplam Total	Erkek Male	Kadın Female
006 Çaltılı (Zihali)	727	347	380	047 Yemişalan (İstavri) ...	927	430	497
007 Çamlı (Lekahumruk)	1 506	697	809	048 Yusarıkişgacık			
008 Çataldere (Çataldere)	1 249	524	725	(Y. Hastikos)	1 066	478	588
009 Çatalsözüt				Toplam - Total	44 897	20 523	24 374
(Nefsikırın)	401	183	218				
010 Dağalan				1 Hayrat (Nefrihünder)			
(Kırıntımakidanoz)	205	80	120	Bucağı			
011 Dağeteği (Çoruk)	1 419	587	832	000 Hayrat			
012 Darılı (Savan)	687	328	359	(Nefsihündergüneşalan)			
013 Doğançay (Dirgona) ...	510	239	271	(BM) (B)	3 417	1 626	1 791
014 Dumlusu				001 Ağaçseven (Samrı) ...	1 004	393	611
(Kırıntamavrant)	957	423	534	002 Balaban (B) (PTT) ...	2 680	1 165	1 515
015 Eskipazar	1 427	655	772	003 Barış (Komarita)	218	84	134
016 Fındıkoba (Gürfındık)				004 Başköy	293	112	181
(Yukarımavrant)	1 404	602	802	005 Bayırca (Konoyazıcı) ...	1 016	466	550
017 Gökçeoba (Kavalar) ...	972	437	535	006 Dağönü (Hanlut)	342	162	180
018 Güresen (Varelit)	965	457	508	007 Dereyurt			
019 Gürpınar (Mapşino) ...	2 921	1 425	1 496	(Makiyalovay) (PTT)	797	352	445
020 İkidere (Hazerkozan)	1 087	491	596	008 Geçitli (Anoıpranos) ...	699	286	413
021 Kaban	352	153	199	009 Göksal (Küçükmesaroş)	110	45	65
022 Kavakpınar	682	312	370	010 Gülderen			
023 Kazançlı (Mahtandoz)	502	202	300	(Nefsikonan) (PTT) ...	1 028	487	541
024 Kıyıboyu (Kolenli) ...	756	362	394	011 Karabudak			
025 Kıyıcak (Balak) (PTT)	1 500	807	693	(Aşağımuskar)	441	193	248
026 Kiraz (İşkenaz)	367	159	208	012 Keler	845	380	465
027 Korucak (Malpet)	398	190	208	013 Kılavuz (Yukarımuskar)	494	226	268
028 Kumludere (Komanit)	757	394	363	014 Kireçli (Harvel)	844	374	470
029 Meyvalı (Bülalis)	399	153	246	015 Korkut (Terval)	467	188	279
030 Örtülü (Lazandoz)	705	322	383	016 Köyceğiz (Kalant)	577	284	293
031 Pınarlı (Vuydak)	815	367	448	017 Onurlu			
032 Saraçlı (Halman)	157	65	92	(Onurköy-Hapzoşin) ...	116	39	77
033 Sarıbey (Kancı)	348	158	190	018 Ovacık (Haksa)	846	345	501
034 Sarıçamlı	270	93	177	019 Pazarönü (Alanohazot)	532	230	302
035 Serince (Zaryos)	363	163	200	020 Fıncarcı (Makiiftiryalı)	1 544	681	863
036 Serindere (Yarakar) ...	515	203	312	021 Saray	329	152	177
037 Soğukpınar	211	90	121	022 Sarıkaya (Sünüs)	474	205	269
038 Sögütlü (Halt)	363	154	209	023 Sarmaşık			
039 Sugeldi (Yavan)	1 090	476	614	(Büyükmesoroş)	88	47	41
040 Taşhan				024 Sıraağaç (Çalek)	1 230	541	689
(Zevaitdelikkaya)	697	370	327	025 Sivrice (Kuruş)	588	258	330
041 Tavşanlı (Miço)	569	254	315	026 Şişli	255	113	142
042 Tekoba (Zebaşka)	449	214	235	027 Taflancık			
043 Uğurlu				(Makitoramanlı)	1 014	448	566
(Çifaruksa) (B) (PTT)	2 171	1 010	1 161	028 Topaklı (Hüdeztapanoş)	408	213	195
044 Uluağaç (İstoloz)	685	315	370	029 Yarlı (Yiğa)	1 029	458	571
045 Yakıntaş (Yaranoz) ...	578	259	319	030 Yayvanoba			
046 Yazlık (Ivyan)	1 543	649	894	(Konohorhom)	336	159	177

İlçe, Bucak ve Köy Muhtarlıkları itibariyle nüfus sayısı
Population by İlçe (District), Bucak (Sub-district) and Muhtarlık (Village)

Mevkiler Locality	Nüfus Population			Mevkiler Locality	Nüfus Population		
	Toplam Total	Erkek Male	Kadın Female		Toplam Total	Erkek Male	Kadın Female
031 Yeniköy	873	357	516	005 Güneşli	896	399	497
032 Yırca (Korkot)	322	166	156	006 Kahraman			
Toplam - Total	25 256	11 235	14 021	(Kilima-Yağmur)	1 445	632	813
Bucak ve Köyler Toplamı	70 153	31 758	38 395	007 Konuklu (Kalis)	649	277	372
Of İlcesi Toplamı	76 833	36 085	40 748	008 Koyuncular (Vadon) ...	739	338	401
07 Sürmene İlcesi				009 Küçükdoğanlı			
Şehir	5 938	2 928	3 010	(K. Arhançilo)	665	295	370
0 Merkez Bucağı				010 Yağmurlu (Cimilit) ...	940	427	513
001 Aksu (PTT)	740	323	417	011 Yılmazlar			
002 Aşağıçavuşlu				(Holomezrea)	1 451	599	852
(Aşağıkumanit)	740	328	412	Toplam - Total	15 484	7 067	8 417
003 Batıaksu	240	110	130	2 Küçükdere			
004 Çamburnu (B)	1 739	784	955	(Küçükgorgor) Bucağı			
005 Çiftesu	237	101	136	000 Küçükdere			
006 Dirlik (Zide)	720	350	370	(Küçükgorgor) (BM)			
007 Gültepe (Kucera)	585	303	282	(PTT)	1 335	605	730
008 Karacakaya (Mazuka)	320	182	138	001 Armutlu	994	423	571
009 Muratlı (Zavlı)	755	378	377	002 Aşağıovalı			
010 Ormanseven (Şeveho)	1 469	763	706	(Aşağıvizere)	632	261	371
011 Ortaköy	464	211	253	003 Çimenli (Lazanat)	333	156	177
012 Peketli (Makamla) ...	1 372	646	726	004 Fındıcak			
013 Üstündal (Karakanzı)	264	116	148	(Büyükgorgor)	942	434	508
014 Üzümlü (Hüvra)	491	193	298	005 Güney	663	316	347
015 Yemişli (Anarış)	895	435	460	006 İrfanlı	151	71	80
016 Yeniay (B)	2 294	1 020	1 274	007 Konak (Zol)	281	120	161
017 Yokuşbaşı (Zikoli) ...	451	186	265	008 Oylum (Vunit)	3 139	1 454	1 685
018 Yukarıçavuşlu				009 Yazıoba (Orya)	910	428	482
(Yukarıkomanit)	661	291	370	010 Yeşilköy	600	286	314
019 Zeytinli (Halanik)	522	262	260	011 Yukarıovalı			
Toplam - Total	14 959	6 982	7 977	(Yukarıvizere)	459	229	230
1 Köprübaşı				Toplam - Total	10 439	4 783	5 656
(Sarkigöneşera) Bucağı				Bucak ve Köyler Toplamı	40 882	18 832	22 050
000 Köprübaşı				Sürmene İlcesi Toplamı	46 820	21 760	25 060
(Sarkigöneşera) (BM)				08 Tonya İlcesi			
(B) (PTT)	4 118	1 926	2 192	Şehir	10 077	4 998	5 079
001 Arpalı	334	156	178	0 Merkez Bucağı			
002 Büyükdöğanlı				001 Biçinlik (Bicinlik)	326	140	186
(B. Arhançilo)	1 181	659	522	002 Çamlı	276	120	156
003 Çiftköprü	1 401	635	766	003 Çayrıçı (Anabedema)	635	263	372
004 Dağardı (Okşaho)	1 665	724	941	004 Hoşarlı	764	349	415

İlçe, Bucak ve Köy Muhtarlıkları itibarıyla nüfus sayısı
Population by İlçe (District), Bucak (Sub-district) and Muhtarlık (Village)

Mevkiler Locality	Nüfus Population			Mevkiler Locality	Nüfus Population		
	Toplam Total	Erkek Male	Kadın Female		Toplam Total	Erkek Male	Kadın Female
005 İskenderli (B) (PTT) ...	2 753	1 287	1 466	020 Karatepe (Cikadoz) ...	865	394	471
006 Kalemlî (Manganoba)	627	278	349	021 Kıranköy	632	293	339
007 Kalınçam (Fol)	1 195	520	675	022 Kırızlık	641	296	345
008 Karaağaçlı (Aspuranlı)	1 287	550	737	023 Köprücek (Köprübaşı)	467	191	276
009 Karasu	491	220	271	024 Mısırlı	716	343	373
010 Kayacan (Barkozmanlı)	530	229	301	025 Rıdvanlı (Rızvanlı) ...	953	395	558
011 Kozluca	543	216	327	026 Ortaköy	350	164	186
012 Kösecik (Lefkiye)	312	141	171	027 Sekmenli (Kozezli) ...	765	334	431
013 Melikşah (Melikse) ...	796	331	465	028 Sinanlı (Filip)	727	328	399
014 Sağrı (Manganoboz) ...	181	80	101	029 Soğuksu (İbsalda)	524	231	293
015 Sayraç	1 035	445	590	030 Şenocak (Şova)	584	269	315
016 Turalı	629	288	341	031 Tarlacık (Kürtali)	787	348	439
017 Yakçukur	405	155	250	032 Yalı	473	228	245
Toplam - Total	12 785	5 612	7 173	033 Yaylacık (Kamuha) ...	530	215	315
Bucak ve Köyler Toplamı	12 785	5 612	7 173	034 Yıldız (Ruksa-Kemaleye)	429	187	242
Tonya İlcesi Toplamı ...	22 862	10 610	12 252	Toplam - Total	20 654	9 354	11 300
09 Vakfukebir İlcesi				1 Beşikdüzü Bucacı			
Şehir	8 891	5 442	3 449	000 Beşikdüzü (BM) (PTT)	4 967	2 420	2 547
0 Merkez Bucacı				001 Adacık	432	198	234
001 Açıkalın (Habel-İsmailiye)	488	241	247	002 Ağaçaç (Kancuma) (PTT)	1 058	467	591
002 Akköy	306	125	181	003 Ağılbağı (Korkudan) ...	570	269	301
003 Aydoğdu	563	250	313	004 Akkese (Akkise)	1 077	477	600
004 Bahadırılı (Alıboz)	294	136	158	005 Aksaklı	142	61	81
005 Ballı (Kaftandoz)	899	456	443	006 Ambarlı	604	269	335
006 Bozalan (Boşnaklı-Mağula)	362	153	209	007 Ardıçatak	558	266	292
007 Caferli	786	331	455	008 Bayır (Bayırmahalle) ...	413	199	214
008 Çamlık (Bedremide) ...	512	232	280	009 Bozlu	764	353	411
009 Çelebi (Fırca)	358	166	192	010 Çeşmeönü (Yobol) ...	564	258	306
010 Deregözü (Etra)	1 332	636	696	011 Dağlıca (Mesopliya) ...	1 264	545	719
011 Düzlük	502	244	258	012 Denizli	293	127	166
012 Fethiye	306	121	185	013 Dolanlı (Aroz)	877	378	499
013 Fevziye	590	272	318	014 Gürgenli (Kadahor) ...	268	108	160
014 Güney (Usurlu)	804	340	464	015 Hünerli (Kefli)	883	387	496
015 Güneysu (Kabaklı) ...	486	228	258	016 Kalegüney	1 203	556	647
016 Hacıköl (Adanoz)	652	293	359	017 Kutluca (Huplu) (PTT)	676	331	345
017 Hamzalı (Aklida)	728	366	362	018 Resüllü	690	309	381
018 İlyaslı (Elezli)	801	346	455	019 Sayvancık (İstil)	333	147	186
019 İshaklı (Saklı)	442	202	240	020 Seyitahmet	182	81	101
				021 Şahmelik (PTT)	834	367	467
				022 Takazlı	708	334	374
				023 Türkeli	1 388	598	790
				024 Vardallı	1 008	425	583
				025 Yeşilköy (Abdallı)	792	324	468
				026 Zenberek	589	243	346
				Toplam - Total	23 137	10 497	12 640

İlçe, Bucak ve Köy Muhtarlıkları itibarıyla nüfus sayısı
Population by İlçe (District), Bucak (Sub-district) and Muhtarlık (Village)

Mevkiler Locality	Nüfus Population			Mevkiler Locality	Nüfus Population		
	Toplam Total	Erkek Male	Kadın Female		Toplam Total	Erkek Male	Kadın Female
2 Çarşibaşı (İskefiye)				017 Pelitcik (<i>Pehlükür</i>) ...	598	286	312
Bucağı				018 Sayvançatak	691	308	383
000 Çarşibaşı (<i>İskefiye</i>)				019 Simenli (<i>Şimenli</i>)	668	289	379
(BM) (B) (PTT)	2 859	1 396	1 463	020 Sütöinar			
001 Çallı	146	71	75	(<i>Kıranmahalleköy</i>)	470	205	265
002 Çavuşlu	1 310	660	650	021 Tepeağızı	403	192	211
003 Demirci	472	205	267	022 Turalıuşağı	606	270	336
004 Fenerköyü	1 130	556	574	023 Üzümlü (<i>Kızılüzüm</i>)	1 445	648	797
005 Gülbahçe (<i>Mudra</i>) ...	399	182	217	Toplam - Total	23 327	11 196	12 131
006 Kadıköy	1 235	581	654	Bucak ve Köyler Toplamı	84 675	39 383	45 292
007 Kaleköy	649	300	349	Vakıfkebir İlcesi Toplamı	93 566	44 825	48 741
008 Kavaklı	777	358	419	10 Yomra İlcesi			
009 Keremköy	741	355	386	Şehir	4 022	1 879	2 143
010 Kovanlı (<i>Bondike</i>)	753	326	427	0 Merkez Bucacı			
011 Küçükdere	765	377	388	001 Çamlıyurt	459	214	245
012 Küçükköy	169	96	73	002 Çınarlı (<i>Büyükşane</i>) ...	438	217	221
013 Mahmutlu	662	275	387	003 Çukur (<i>Küçükşand</i>) ...	1 200	570	630
014 Pınarlı	475	197	278	004 Demirciler (<i>Sukuru</i>) ...	1 460	658	802
015 Samsun	373	169	204	005 Gülyurdu			
016 Serpil (<i>Kullandoz</i>)	592	272	320	(<i>Kalafkaraduflu</i>)	667	330	337
017 Şahinli (PTT)	814	426	388	006 İkişu (<i>Küçükşemarıksa</i>)	1 490	685	805
018 Taşlıtepe (<i>Marzalı</i>) ...	366	171	195	007 Kaşüstü (<i>Kuhla</i>)	1 884	961	923
019 Veliköy	331	169	162	008 Kayabaşı (<i>Kan</i>)	1 067	506	561
020 Yavuz	1 807	882	925	009 Kılıçlı	384	167	217
021 Yeniköy	732	312	420	010 Kıratlı (<i>Hozarak</i>)	1 155	538	617
Toplam - Total	17 557	8 336	9 221	011 Kömürçü (<i>Kalfkahatıplı</i>)	907	452	455
3 Şalpazarı Bucacı				012 Maden	495	249	246
000 Şalpazarı (<i>Kireç</i>)				013 Ocak (<i>Bacılak</i>)	789	393	396
(BM) (B) (PTT)	5 971	3 148	2 823	014 Oymalı (<i>Kodil</i>)	1 077	514	563
001 Ağırtaş (<i>Gavurkıran</i>) ...	490	228	262	015 Özdil			
002 Akçiriş				(<i>Uzmesehor</i>) (PTT) ...	2 932	1 314	1 618
(<i>Çarlıkhamkırı</i>)	180	84	96	016 Tandırlı (<i>Simona</i>)	834	389	445
003 Çarlaklı	341	149	192	017 Taşdelen			
004 Çetrik	257	130	127	(<i>Kalakaiskenderli</i>)	1 717	817	900
005 Dereköy	848	467	381	018 Tepeköy (<i>Sifter</i>)	1 157	514	643
006 Doğançı	1 079	528	551	019 Yenice (<i>İşgiyroz</i>)	836	422	414
007 Dorukkiriş	827	366	461	020 Yokuşlu (<i>Mesoibala</i>)	1 209	559	650
008 Düzköy	643	275	368	Toplam - Total	22 157	10 469	11 688
009 Fidanbaşı (<i>Timara</i>) ...	510	208	302	Bucak ve Köyler Toplamı	22 157	10 469	11 688
010 Geyikli (<i>Alagavur</i>) ...	2 176	1 022	1 154	Yomra İlcesi Toplamı ...	26 179	12 348	13 831
011 Gökçeköy	2 556	1 241	1 315	İl Toplamı	659 120	312 736	346 384
012 Gölkiş	319	144	175				
013 Güdün	462	225	237				
014 Kabasakal	754	350	404				
015 Karakaya	373	116	257				
016 Karamağızı (<i>Kasmağızı</i>)	660	317	343				

İlçeler itibariyle şehir ve köy nüfusları, yüzölçümü ve nüfus yoğunluğu
City and village population, area, and density by "ilçe" (District)

İlçeler Districts	Toplam Total			Şehirler nüfusu City population (1)			Köyler nüfusu Village population (2)			Yüz ölçümü Area (km ²) (3)	Nüfus Yoğun- luğu Density (4)
	Toplam Total	Erkek Male	Kadın Female	Toplam Total	Erkek Male	Kadın Female	Toplam Total	Erkek Male	Kadın Female		
Toplam — Total	157 293	78 064	79 229	29 363	16 731	12 632	127 930	61 333	66 597	7 774	20
00 Merkez İlçe Province center	24 939	12 323	12 616	9 366	5 187	4 179	15 573	7 136	8 437	841	29
01 Çemişkezek	15 484	7 638	7 846	2 305	1 151	1 154	13 179	6 487	6 692	877	17
02 Hozat	17 411	9 502	7 909	5 116	3 669	1 447	12 295	5 833	6 462	804	21
03 Mazgirt	27 977	13 381	14 596	2 690	1 500	1 190	25 287	11 881	13 406	709	39
04 Nazımiye	12 244	6 081	6 163	1 539	841	698	10 705	5 240	5 465	553	22
05 Ovacık	16 100	8 017	8 083	1 968	1 145	823	14 132	6 872	7 260	1 538	10
06 Pertek	22 516	11 224	11 292	3 627	1 789	1 838	18 889	9 435	9 454	947	23
07 Pülümür	20 622	9 898	10 724	2 752	1 449	1 303	17 870	8 449	9 421	1 505	13

(1) Şehir : İl ve ilçe merkezlerinin belediye sınırları içinde kalan alan.

(2) Köy : İl ve İlçe merkezlerinin belediye sınırları dışında kalan Bucak ile Köy Muhtarlıkları.

(3) Yüzölçümüne göller dahil değildir.

(4) Bir kilometrekareye düşen nüfus.

(1) City : Area within the municipal boundaries of Province and District centers.

(2) Village : Sub-district or Muhtarlık outside the municipal boundaries of Province and District centers.

(3) Lake surfaces are excluded.

(4) Population per square kilometer.

Nüfus grupları itibariyle Köyler sayısı ve nüfus toplamaları
Number of villages and total
of their inhabitants by population group

Nüfus grupları Population group	Köy sayısı Number of villages	Nüfus toplamı Total population		
		Toplam Total	Erkek Male	Kadın Female
Toplam — Total	432	127 930	61 333	66 597
0 — 50	5	77	34	43
51 — 100	21	1 657	828	829
101 — 150	54	6 943	3 325	3 618
151 — 200	66	11 584	5 523	6 061
201 — 250	54	11 999	5 983	6 016
251 — 300	61	16 747	7 919	8 828
301 — 400	84	29 129	13 844	15 285
401 — 500	46	20 399	9 817	10 582
501 — 750	28	16 274	7 655	8 619
751 — 1000	9	7 578	3 568	4 010
1001 — 1250	2	2 282	1 189	1 093
1251 — 1500	1	1 423	747	676
1501 — 1750	—	—	—	—
1751 — 2000	1	1 838	901	937
2001 — 2250	—	—	—	—
2251 — 2500	—	—	—	—
2501 — 2750	—	—	—	—
2751 — 3000	—	—	—	—
3001 — 3250	—	—	—	—
3251 +	—	—	—	—

(1) Köy : İl ve ilçe merkezlerinin belediye sınırları dışında kalan Bucak ile Köy Muhtarlıkları.

(1) Village : Sub-district or muhtarlık outside the municipal boundaries of Province and District centers.

Province of : 62 TUNCELİ
 İlçe, Bucak ve Köy Muhtarlıkları itibarıyla nüfus sayısı
 Population by ilçe (District), Bucak (Sub-district) and Muhtarlık (Village)

Mevkiler Locality	Nüfus Population			Mevkiler Locality	Nüfus Population		
	Toplam Total	Erkek Male	Kadın Female		Toplam Total	Erkek Male	Kadın Female
00 Merkez İlcesi				001 Alacık (<i>Taht-Roşnek</i>)	526	219	307
Şehir	9 366	5 187	4 179	002 Baldan (<i>Ağdat</i>)	274	107	167
0 Merkez Bucağı				003 Çıralı (<i>Ginideresi</i>)	281	131	150
001 Babaocağı (<i>Havikpah</i>)	454	217	237	004 Dedeabağaç (<i>Pilvenk</i>) ...	169	68	101
002 Batman (<i>Körkes</i>)	442	220	222	005 Dilek	148	71	77
003 Çalkıran (<i>Çiçekli-Havikpah</i>) ...	322	134	188	006 Gökçek (<i>Seyithan</i>)	445	202	243
004 Gözen (<i>İksor</i>)	128	48	80	007 Güleş (<i>Sahsik</i>)	774	360	414
005 Karşılar (<i>Helvari</i>)	558	263	295	008 Karagöl (<i>Hengirvan-</i> <i>Karagölü</i>)	273	115	158
006 Örenönü (<i>Milli</i>)	611	282	329	009 Kocalar	180	91	89
007 Sarıtaş (<i>Zagge</i>)	136	61	75	010 Suvat (<i>Vanariç</i>)	211	90	121
008 Taht	15	9	6	011 Uzuntarla	407	191	216
Toplam - Total	2 666	1 234	1 432	Toplam - Total	4 118	1 844	2 274
1 Çiçekli (Cihik) Bucağı				Bucak ve Köyler Toplamı	15 573	7 136	8 437
000 Buğulu (B.M.)	818	370	448	Merkez İlcesi Toplamı	24 939	12 323	12 616
001 Aktuluk (<i>Türüşmek</i>) ...	846	429	417	1 Çemişkezek			
002 Başakçı (<i>Taptıklar</i>) ...	265	128	137	Şehir	2 305	1 151	1 154
003 Baylık (<i>Velikan</i>)	347	155	192	0 Merkez Bucağı			
004 Çemçeli	131	59	72	001 Anıl	283	143	140
005 Cilga (<i>Sırç</i>)	502	215	287	002 Aşağıbudak (<i>Türkkaravenk</i>)	116	54	62
006 Demirkapı (<i>Hiç</i>)	239	106	133	003 Bağsuyu (<i>Mahmunut</i>) ...	178	91	87
007 Doluküp (<i>Merho</i>)	205	103	102	004 Büyükörence (<i>Öreceikebir</i>)	345	153	192
008 Kanoğlu	205	102	103	005 Dokuzdönüm (<i>Oğuzar</i>)	260	127	133
009 Kopuzlar (<i>Hosor</i>)	489	236	253	006 Erbeşik (<i>Esgünisefine</i>) ...	14	5	9
010 Yolkonak (<i>Sorpiyan</i>) ...	347	163	184	007 Gözlüçayır (<i>Ekrek</i>) ...	362	174	188
Toplam - Total	4 394	2 066	2 328	008 Hacıbey	—	—	—
2 Kocakoç (Pah) Bucağı				009 Harmanlar (<i>Bedretil</i>) ...	166	74	92
000 Kocakoç (<i>Pah</i>) (B.M.)	792	365	427	010 Karasar	259	103	156
001 Ambar	155	73	82	011 Kiraçlar (<i>Hidrozo</i>)	486	220	266
002 Atlantı (<i>Şögeyik</i>)	437	198	239	012 Kışlak (<i>Ğermikar</i>)	—	—	—
003 Çukur	431	175	256	013 Koçlu (<i>Ehme</i>)	179	110	69
004 Erdoğan (<i>Velikeşan</i>) ...	189	86	103	014 Luluşağı	195	96	99
005 Güdeç (<i>Haceri</i>)	392	186	206	015 Paşacık (<i>Osgéh</i>)	391	226	165
006 Gümemiş	262	134	128	016 Sakyol (<i>Pular</i>)	373	203	170
007 Gürbüzler (<i>Vankük</i>) ...	255	117	138	017 Savuk	255	143	112
008 Kuyluca (<i>Putik</i>)	289	136	153	018 Tekeli	316	198	118
009 Meşeyolu (<i>Körtan</i>) ...	676	299	377	019 Tomamezreasi	237	155	82
010 Sinan	212	96	116	020 Toraklı (<i>Dehke</i>)	237	150	87
011 Yeşilkaya (<i>Gevrek</i>)	305	127	178	021 Vişneli (<i>Birihi</i>)	247	143	104
Toplam - Total	4 395	1 992	2 403				
3 Sütlüce (Tüllük) Bucağı							
000 Tüllük (B.M.)	430	199	231				

İlçe, Bucak ve Köy Muhtarlıkları itibarıyla nüfus sayısı
Population by İlçe (District), Bucak (Sub-district) and Muhtarlık (Village)

Mevkiler Locality	Nüfus Population			Mevkiler Locality	Nüfus Population		
	Toplam Total	Erkek Male	Kadın Female		Toplam Total	Erkek Male	Kadın Female
022 Yukarıbudak (Kürtkaravene)	123	76	47	02 Hozat Şehir	5 116	3 669	1 447
023 Yümbüken (Germisik)	218	124	94	0 Merkez Bucağı			
Toplam - Total	5 240	2 768	2 472	001 Akören (Agveran)	289	120	169
1 Akçapınar Bucağı				002 Alancık (Puhami)	184	89	95
000 Akçapınar (Vaskuvan) (B.M.)	492	226	266	003 Altınçevre (İnciga)	443	202	241
001 Bozağaç (Erkegan)	189	111	78	004 Balkaynar (Cemolar)	344	172	172
002 Bölmelen (Normik)	263	122	141	005 Başelma (Hopik)	134	53	81
003 Çalbaş (Eşgünüzmyan)	118	57	61	006 Bilekli (Miksor)	271	113	158
004 Doğan	407	195	212	007 Buzlupınar (Kırnik) ...	182	94	88
005 Koyunardı (Ağlöz) ...	219	97	122	008 Çaytaşı (Lolantaner) ...	472	229	243
006 Payamdüzü (Sinsor) ...	1 203	611	592	009 Dervişcemal	341	153	188
007 Sarıbalta (Kömer)	563	284	279	010 Geçimli (Ergan)	337	156	181
008 Ulukale	920	461	459	011 Gözlük (Sevge)	275	121	154
009 Uzungöl (Ağğı)	282	137	145	012 İnköy	416	200	216
010 Yemişdere (Derderiç) ...	587	249	338	013 Karabakır (Bargini) ...	577	264	313
Toplam - Total	5 243	2 550	2 693	014 Karaca	203	103	100
2 Gedikler (Germili)Bucağı				015 Kavuktepe (Gevisler)	578	273	305
000 Gedikler (Germili)(B.M.)	181	76	105	016 Kuru	109	50	59
001 Akçayurt (Hozakpur)	117	53	64	017 Kozluca	287	139	148
002 Alakuş (Mamsa)	99	57	42	018 Kurukaynak (Kavga) ...	201	99	102
003 Alçılı (Evrek)	85	38	47	019 Sarısaltak (Derik)	240	124	116
004 Arpaderen (Biradi)	194	89	105	020 Tavuklar	279	140	139
005 Aşağıdemirbük (Aşağıvartenik)	205	98	107	021 Türktaner	338	162	176
006 Cebe (Pazapun)	187	87	100	022 Uzundal (Hoşan)	164	84	80
007 Cihangir (Kızı-İllaklı)	258	86	172	023 Yoğuntoprak (Tortani)	77	43	34
008 Dedebeyle (Venk)	87	36	51	024 Yüceldi (Şirtikan- Hamzapınar)	164	74	90
009 Doğanalan (Hemmeşe)	301	113	188	Toplam - Total	6 905	3 257	3 648
010 Ekindere (Rabat)	77	34	43	1 Çağlarca (Peyik) (Amutka) Bucağı			
011 Ergenler (Saselli)	55	23	32	000 Çağlarca (Peyit-Amutka (B.M.)	345	156	189
012 Erkalkan (Sihnek)	346	158	188	001 Akpınar	224	112	112
013 Gülbahçe (Dimili-Atçeken)	159	71	88	002 Boydaş (Şamoşi)	326	157	169
014 Güneybaşı (Şetirge) ...	108	51	57	003 Esenevler (Bezavut) ...	219	108	111
015 Varlıkönak (Sine)	131	60	71	004 Kalecik	322	160	162
016 Yukarıdemirbük (Türkvartenik)	106	39	67	005 Ormanyolu (Tağar) ...	260	125	135
Toplam - Total	2 696	1 169	1 527	006 Yenibaş (Amutka)	143	77	66
Bucak ve Köyler Toplamı	13 179	6 487	6 692	007 Yenidoğdu (Kilise)	423	207	216
Çemişkezek İlçesi Top- lamı	15 484	7 638	7 846	Toplam - Total	2 262	1 102	1 160
				2 Geyiksu Bucağı			
				000 Geyiksuyu (Sin) (Dest) (B.M.)	563	273	290

Mevkiler Locality	Nüfus Population			Mevkiler Locality	Nüfus Population		
	Toplam Total	Erkek Male	Kadın Female		Toplam Total	Erkek Male	Kadın Female
001 Ağırbaşak (Çölkerek)	221	106	115	024 Yazeli (Kirzi)	360	156	204
002 Altıyüzük (Şakak) ...	214	91	123	025 Yeniбудak (Tarpasor)	106	51	55
003 Atadoğdu (Teşteek) ...	209	107	102	026 Yukarıoyumca			
004 Çıgırlı (Zimbik)	337	163	174	(Yukarisindam)	111	42	69
005 Dalören (Pakire)	362	186	176	Toplam - Total	5 422	2 458	2 964
006 Dikenli (Haçeli)	114	45	69				
007 Düzpelit (Bornek)	253	116	137	1 Akpazar (Peri) Bucağı			
008 Eğriyamaç (Müşkürek)	304	147	157	000 Akpazar (Peri) (B.M.)			
009 Okurlar (Askisor)	183	68	115	(B) (PTT)	1 838	901	937
010 Taşitli (Torul)	368	172	196	001 Ayvatlı	152	65	87
Toplam - Total	3 128	1 474	1 654	002 Balkan (İlanlı)	335	168	167
Bucak ve Köyler Toplamı	12 295	5 833	6 462	003 Demirci	223	100	123
Hozat İlcesi Toplamı ...	17 411	9 502	7 909	004 Elmalık (Seyitli)	415	206	209
				005 Gelinpinar (Şemi)	342	132	210
03 Mazgirt İlcesi				006 Göktepe	476	223	253
Şehir	2 690	1 500	1 190	007 Güneşdere (Basu)	434	220	214
				008 Güneyharman (Köderiç)	388	187	201
0 Merkez Bucağı				009 İsmaili	404	207	197
001 Ağaçardı (Sorda)	190	93	97	010 Karabulut (Sörek)	330	143	187
002 Akyünlü (Çantur)	225	108	117	011 Karayusuf	181	86	95
003 Alanyazı (Hozinkığ) ...	230	98	132	012 Karsan	363	175	188
004 Arslanyurt				013 Karşikonak (Hoşi) ...	477	253	224
(Lazyan-Onbaşılar)	294	135	159	014 Kayacı	248	124	124
005 Aşağıcanakçı	58	30	28	015 Kepektaş (Pağnik) ...	281	134	147
006 Aşağıoyumca (Aşağısıdan)	48	20	28	016 Kızılçık	354	184	170
007 Aşağıtarlacık				017 Kuşçu	640	329	311
(Hezirgeler)	244	121	123	018 Obrukbaşı (Lemk)	112	49	63
008 Avunca (Keştun)	157	70	87	019 Oğuzbaşı (Kürakan) ...	278	125	153
009 Beyler Mezrası	136	62	74	020 Ortadurak (Çalkadan)	222	96	126
010 Bulgurcular (Germisi)	126	59	67	021 Örsköy	530	229	301
011 Danaburan	377	173	204	022 Şavkın (Zeri)	202	104	98
012 Dazkaya (Hasarik) ...	208	100	108	Toplam - Total	9 225	4 440	4 785
013 Demirkazık (Kosaohanis)	192	79	113				
014 Doğanlı (Kurçik)	202	87	115	2 Darıkent Bucağı			
015 Doludizgin (Tirkel) ...	275	119	156	000 Darıkent (Muhundu)			
016 Gümüşgür (Geba) ...	326	154	172	(B.M.) (PTT)	1 079	578	501
017 Kalaycı	70	31	39	001 Akdüven (Faraç)	342	165	177
018 Kale	189	83	106	002 Akkavak (Şilk)	385	192	193
019 Kavaktepe	183	74	109	003 Aktarla (Kurkurik)	421	187	234
020 Koçkuyusu (Dilanoglu)	325	140	185	004 Alhan	279	140	139
021 Köklüce (Kabun)	228	122	106	005 Anıtçılar (Çoşık)	389	180	209
022 Oymadal (Reşmezrea)	281	125	156	006 Ataçınarı (Veliyan) ...	508	242	266
023 Temürtahht	281	126	155	007 Aydınlık (Canik)	288	133	155
				008 Beşoluk (Davalı)	132	64	68
				009 Çat	92	46	46
				010 Dallibel (Beroç)	456	219	237
				011 Dayılar (Kacaran)	187	88	99

İlçe, Bucak ve Köy Muhtarlıkları itibariyle nüfus sayısı
Population by İlçe (District), Bucak (Sub-district) and Muhtarlık (Village)

Mevkiler Locality	Nüfus Population			Mevkiler Locality	Nüfus Population		
	Toplam Total	Erkek Male	Kadın Female		Toplam Total	Erkek Male	Kadın Female
012 Dedebağ (Bağın)	145	59	86	1 Büyükyurt (Dereova)			
013 Doğucak (Hülüman) ...	290	126	164	Bucağı			
014 Geçitveren (Rıçık)	668	279	389	000 Dereova (B.M.)	300	129	171
015 Gelincik (Kupik)	234	111	123	001 Ayrılanlı (Keşküvar)	254	134	120
016 Güleç (Komıkıraç)	127	64	63	002 Beytaş (Dalav)	208	89	119
017 İbimabmut	415	210	205	003 Büyükyurt (Hakis)	944	411	533
018 Kartutan (Lödek)	141	57	84	004 Doğancık (Çap)	240	106	134
019 Kızılkale	710	326	384	005 Doğantaş (Deşt)	183	91	92
020 Koyunuşağı (Şihik) ...	306	137	169	006 Dokuzkaya (Markasor)	211	128	83
021 Kuşaklı (Menekrek) ...	306	123	183	007 Eğribelen (Köhser)	99	59	40
022 Kuşhane	131	68	63	008 Oğullar (Hilbaş)	146	91	55
023 Ortaharman	337	159	178	009 Ramazan	243	149	94
024 Otlukaya (Pulan)	376	170	206	010 Sanyayla (Civarık)	380	224	156
025 Öreniçi (Haraba)	200	89	111	011 Yayıkkağıl (Kimsor) ...	368	221	147
026 Özdek (Bilan)	293	127	166	012 Yaylacık (Mesken)	209	122	87
027 Sarıkoç (Hiştan)	189	81	108	Toplam - Total	3 785	1 954	1 831
028 Sökücek (Akkilise)	149	80	69	2 Dallıbahçe Bucağı			
029 Sülüntaş (Kardere) ...	427	196	231	000 Dallıbahçe (İresi)(B.M.)	385	178	207
030 Yaşaroğlu (Koman) ...	380	178	202	001 Aşağıdoluca (Aşağıharik	798	375	423
031 Yeldeğen (Şöbek)	258	109	149	002 Balıca (Balluca)	499	237	262
Toplam - Total	10 640	4 983	5 657	003 Bostanlı (Panar)	381	194	187
Bucak ve Köyler Toplamı	25 287	11 881	13 406	004 İlisu (Çamürek)	311	144	167
Mazgirt İlçesi Toplamı	27 977	13 381	14 596	005 Yazgeldi (Hodik)	308	142	166
				006 Yukarıdoluca			
				(Yukarıharik)	568	281	287
				Toplam - Total	3 250	1 551	1 699
04 Nazımiye İlçesi				Bucak ve Köyler Toplamı	10 705	5 240	5 465
Şehir	1 539	841	698	Nazımiye İlçesi Toplamı	12 244	6 081	6 163
0 Merkez Bucağı							
001 Çevrecik (Sayrik)	374	195	179	05 Ovacık İlçesi			
002 Demirce (Dizi)	296	152	144	Şehir	1 968	1 145	823
003 Geriş	533	253	280	0 Merkez Bucağı			
004 Güneycik (Azgılar) ...	248	104	144	001 Ağaçpınar (Haçkirek)	339	172	167
005 Günlüce (Kalman)	148	70	78	002 Akyayık (Solhasan) ...	305	150	155
006 Güzelpınar (Hosum) ...	390	168	222	003 Arslandoğmuş			
007 Hanköy (Kervan)	376	170	206	((Çirpazin)	225	99	126
008 Kapıbaşı (Dağyan)	123	74	49	004 Aşağıtorunoba			
009 Kalköy	416	193	223	(Aşağıkirmil) (PTT) ...	303	169	134
010 Sapköy	294	140	154	005 Aşlıca (Nenikuşağı) ...	186	87	99
011 Turnayolu (Holik)	274	128	146	006 Balveren (Kulikan) ...	148	78	70
012 Yiğitler (Kirik)	198	88	110				
Toplam - Total	3 670	1 735	1 935				

İlçe, Bucak ve Köy Muhtarlıkları itibariyle nüfus sayısı
Population by İlçe (District), Bucak (Sub-district) and Muhtarlık (Village)

Mevkiler Locality	Nüfus Population			Mevkiler Locality	Nüfus Population		
	Toplam Total	Erkek Male	Kadın Female		Toplam Total	Erkek Male	Kadın Female
007 Bilgeç	87	40	47	002 Buzlutepe (Kakper) ...	98	60	38
008 Büyükköy	171	77	94	003 Doludibek (Namlis) ...	113	63	50
009 Çakmaklı	266	139	127	004 Elgazi (PTT)	247	111	136
010 Çambulak (Kırgat)	261	120	141	005 Garipuşağı	182	78	104
011 Çat	145	64	81	006 Halitpınar	180	78	102
012 Çayüstü (Malmikrek)	177	68	109	Toplam - Total	1 056	526	530
013 Çemberlitaş (Gevrik-Remik)	247	121	126	2 Yeşilyazı (Zerenik)			
014 Çögürlük (Bozikuşağı)	175	88	87	Bucağı			
015 Dumantepe (Ağbat) ...	63	24	39	000 Yeşilyazı (Zerenik)			
016 Eğimli (Maras)	116	59	57	(B.M.)	444	214	230
017 Eğrikavak (Kalikuşağı)	128	56	72	001 Adaköy	180	78	102
018 Eskideğik (Birman) ...	293	139	154	002 Burnak	191	93	98
019 Gözeler	145	64	81	003 Cevizlidere (Merho) ...	285	140	145
020 Güneykonak (Çarkperi)	232	128	104	004 Çalbaşı (Birdo)	137	60	77
021 Havuzlu	158	67	91	005 Eğripınar	432	196	236
022 Isıtma	129	55	74	006 Hanuşağı	312	146	166
023 İşıkvuran (Harsi)	287	145	142	007 Hüllükuşağı	117	54	63
024 Konaklar	151	81	70	008 Karataş	143	71	72
025 Koyungölü (Kedek) ...	375	161	214	009 Karayonca (Pardi) ...	90	41	49
026 Kozluca	652	316	336	010 Kızık	289	139	150
027 Köşeler	330	146	184	011 Söğütlü	151	66	85
028 Kuşluca (Derik)	233	115	118	012 Topuzlu	203	92	111
029 Mollaaliler	161	74	87	013 Yenikonak	146	75	71
030 Otlubahçe (Gazikuşağı)	143	69	74	014 Ziyaret	426	191	235
031 Öveçler (Kerdiz)	181	87	94	Toplam - Total	3 546	1 656	1 890
032 Paşadüzü (Kodi)	254	125	129	Bucak ve Köyler Toplamı	14 132	6 872	7 260
033 Sarıtosun (Mistiuşağı)	81	32	49	Ovacık İlcesi Toplamı	16 100	8 017	8 083
034 Şahverdi	198	120	78	06 Pertek İlcesi			
035 Tatusağı	171	105	66	Şehir	3 627	1 789	1 838
036 Tepsili (Mekikuşağı) ...	64	38	26	0 Merkez Bucacı			
037 Yakatarla (Zaruk)	219	131	88	001 Cakırbahçe (Çorovan)	274	146	128
038 Yalmanlar (Kalan-Büyükköy)	310	147	163	002 Demirsaban (Zeverek)	335	158	177
039 Yarımkaşa (Hamzikuşağı)	346	158	188	003 Dereli	284	152	132
040 Yaylagönü (Arzumek)	360	201	159	004 Dorutay (Zeve)	591	292	299
041 Yazıören (Velolar) ...	136	72	64	005 Geçityaka (Balan)	470	230	240
042 Yenisöğüt (Kandilli-Pozvenk)	214	122	92	006 Kolankaya (Kevaler) ...	253	119	134
043 Yoğunçam (Tillek)	164	92	72	007 Korluca (Tilköy)	248	115	133
044 Yoncalı (Ortinik)	201	89	112	008 Mercimek	308	145	163
Toplam - Total	9 530	4 690	4 840	009 Sağman	766	369	397
1 Karaoğlan Bucacı				Toplam - Total	3 529	1 726	1 803
000 Karaoğlan (B.M.) (PTT)	77	46	31				
001 Ağtaş	159	90	69				

İlçe, Bucak ve Köy Muhtarlıkları itibariyle nüfus sayısı
Population by ilçe (District), Bucak (Sub-district) and Muhtarlık (Village)

Mevkiler Locality	Nüfus Population			Mevkiler Locality	Nüfus Population		
	Toplam Total	Erkek Male	Kadın Female		Toplam Total	Erkek Male	Kadın Female
1 Akdemir Bucağı				015 Kozkoparan (Tanz) ...	577	279	298
000 Akdemir (Abşeker) (B.M.)	239	138	101	016 Yeğencik (Arpalı-Musaderiç) ...	332	164	168
001 Aşağıgülbahçe (Aşağıkômraş)	500	298	202	017 Yeniköy	598	296	302
002 Ayazpınar (Titinik) ...	409	233	176	018 Yukarıyakabaşı (Yukarıürük)	334	165	169
003 Balıhdut (Kohpinik) ...	362	183	179	Toplam - Total	8 720	4 229	4 491
004 Bulgurtepe (Çekodor) ...	476	272	204	Bucak ve Köyler Toplamı	18 889	9 435	9 454
005 Çukurca (Bahrav)	407	228	179	Pertek İlcesi Toplamı ...	22 516	11 224	11 292
006 Gövdeli (Tahsu)	93	54	39	07 Pülümür İlcesi			
007 Konaklar	120	67	53	Şehir	2 752	1 449	1 303
008 Tuzbaşı (Nısırtı)	155	96	59	0 Merkez Bucağı			
009 Yukarıgülbahçe (Yukarıkomraş)	318	183	135	001 Ardıçlı (Gersinut)	138	65	73
Toplam - Total	3 079	1 752	1 327	002 Aydınlar	130	66	64
2 Dere Bucağı				003 Çağlayan (Kalburlu-Ferhadin) ...	153	68	85
000 Dere (Runkığ) (B.M.)	455	223	232	004 Çobanyıldızı (Kınolar)	212	107	105
001 Ardıç (Sağmandersimi)	553	267	286	005 Göcenek	178	80	98
002 Bakırlı	190	91	99	006 Göneli	163	81	82
003 Elmağaşı (Pohateris) ...	373	186	187	007 Hacılı	189	100	89
004 Kayabağ (Ağzunik) ...	405	193	212	008 Közlüce (Zimak)	72	35	37
005 Kazılı	148	75	73	009 Nohutlu (Nuhutlu)	59	23	36
006 Söğütlütepe (Gülbari)...	303	147	156	010 Turnadere (Rabat) ...	173	86	87
007 Sürgüç	206	118	88	Toplam - Total	1 467	711	756
008 Ulupınar	375	166	209	1 Balpayam Bucağı			
009 Yalınkaya (Çarhik) ...	275	130	145	000 Balpayam (Dest) (B.M.)	402	167	235
010 Yamaçoba (Erindek) ...	278	132	146	001 Ağaşenliği	264	135	129
Toplam - Total	3 561	1 728	1 833	002 Altınhüseyin	485	233	252
3 Pınarlar Bucağı				003 Boğazkaraderbendi	278	120	158
000 Pınarlar (Paşavenk) (B.M.) (PTT)	1 423	747	676	004 Hasangazi	347	153	194
001 Beydamı (Halışer)	408	171	237	005 Karagöl	408	217	191
002 Biçmekaya (Harasenk)	133	71	62	006 Kayırlar	211	99	112
003 Böyürtlen (Hafsikler)	524	261	263	007 Kızalmescit	429	185	244
004 Burmageçit (Şihzo) ...	615	311	304	008 Yelekli (Pergini)	354	169	185
005 Çalıözü (Vasgert)	372	160	212	Toplam - Total	3 178	1 478	1 700
006 Çatatsu (Abdolu)	319	143	176	2 Dağyolu Bucağı			
007 Çimenli (Hırnik)	549	249	300	000 Dağyolu (Şeteri) (B.M)	299	147	152
008 Günboğazı (Margik) ...	448	213	235	001 Armağan	181	85	96
009 Kacarlar	484	232	252	002 Başkalecik	384	167	217
010 Karagünet (Kadosa) ...	449	203	246				
011 Koçpınar	476	243	233				
012 Konurat (Hah)	241	115	126				
013 Pirinççi	264	124	140				
014 Sumak	174	82	92				

İli : 62 TUNCELİ
Province of

İlçe, Bucak ve Köy Muhtarlıkları itibariyle nüfus sayısı
Population by İlçe (District), Bucak (Sub-district) and Muhtarlık (Village)

Mevkiler Locality	Nüfus Population			Mevkiler Locality	Nüfus Population		
	Toplam Total	Erkek Male	Kadın Female		Toplam Total	Erkek Male	Kadın Female
003 Dereköyü	352	158	194	015 Karagöz (Kürk)	188	91	97
004 Doğanpınar (Pintige) ...	334	140	194	016 Kaymaztepe (Meciköy) ...	161	73	88
005 Kırmışe (Göbürge)	358	157	201	017 Kocatepe (Aşkirek) ...	581	285	296
006 Kulantarlası (Taşlık-Cors)	184	91	93	018 Kovuklu (Harsi)	256	132	124
007 Kuzulca	211	107	104	01a Mezraa	388	198	190
008 Salkımözü (Bırastık) ...	400	182	218	020 Sağlamtaş (Çirik)	372	175	197
009 Şenek	158	73	85	021 Salördek	280	139	141
010 Süleymanuşağı	163	87	76	022 Sarıbudak (Baravyoncalık)	268	146	122
011 Ünveren (Mukuf)	184	95	89	023 Turluk (Kaymazan) ...	151	87	64
012 Yarbaşı	263	127	136	024 Uzunevler (Pardî)	285	162	123
Toplam - Total	3 471	1 616	1 855	Toplam - Total	6 641	3 148	3 493
3 Kırmızıköprü Bucacı				4 Üçdam Bucacı			
000 Dereboyu (Danzik) (B.M.) (PTT)	472	207	265	000 Üçdam (B.M.)	107	57	50
001 Akdik	258	114	144	001 Bardakçı	134	66	68
002 Beğendik (Köhkeran) ...	343	154	189	002 Derindere (Karsolar) ...	175	69	106
003 Beyce (Dirt)	175	73	102	003 Elmalı	326	160	166
004 Boğalı (Abbasuşağızımağı)	154	67	87	004 Kabayel (Fem)	920	428	492
005 Çakırkaya (Panciras) ...	282	129	153	005 Kırdım	590	303	287
006 Çatalyaka (Denek)	324	142	182	006 Küllü	309	148	161
007 Çobandana (Doğanköy) (Gelemişkan)	262	133	129	007 Sampaşa	74	38	36
008 Dağbek	202	103	99	008 Sampaşakaraderbendi ...	362	165	197
009 Efeagılı (Veremini) ...	111	50	61	009 Yeniköy	116	62	54
010 Gökçekonak (Tahsini) ...	546	236	310	Toplam - Total	3 113	1 496	1 617
011 Kabaral (Acirir)	127	54	73	Bucak ve Köyler Toplamı	17 870	8 449	9 421
012 Kadısırtı (Karsikan) ...	217	90	127	Pülümür İlcesi Toplamı	20 622	9 898	10 724
013 Kalıntaş (Markazan) ...	131	62	69	İl Toplamı	157 293	78 064	79 229
014 Kangalli (Murdafan) ...	107	46	61				

İlçeler itibariyle şehir ve köy nüfusları, yüzölçümü ve nüfus yoğunluğu
City and village population, area, and density by "ilçe" (District)

İlçeler Districts	Toplam Total			Şehirler nüfusu City population (1)			Köyler nüfusu Village population (2)			Yüz ölçümü Area (km ²) (3)	Nüfus Yoğun- luğu Density (4)
	Toplam Total	Erkek Male	Kadın Female	Toplam Total	Erkek Male	Kadın Female	Toplam Total	Erkek Male	Kadın Female		
Toplam — Total	538 131	274 765	263 366	205 524	107 087	98 437	332 607	167 678	164 929	18 584	28
00 Merkez İlçe Province center	161 780	84 134	77 646	100 654	52 830	47 824	61 126	31 304	29 822	3 791	42
01 Akçakale	37 108	18 970	18 138	6 096	3 529	2 567	31 012	15 441	15 571	1 903	19
02 Birecik	40 406	20 446	19 960	18 392	9 410	8 982	22 014	11 036	10 978	852	47
03 Bozova	38 013	19 233	18 780	4 853	2 567	2 286	33 160	16 666	16 494	1 550	24
04 Halfeti	27 791	13 642	14 149	3 315	1 737	1 578	24 476	11 905	12 571	646	43
05 Hilvan	25 547	12 756	12 791	5 185	2 600	2 585	20 362	10 156	10 206	1 278	19
06 Siverek	90 027	45 642	44 385	34 146	17 126	17 020	55 881	28 516	27 365	4 314	20
07 Sürüç	53 158	27 024	26 134	15 033	7 840	7 193	38 125	19 184	18 941	799	66
08 Viranşehir	64 301	32 918	31 383	17 850	9 448	8 402	46 451	23 470	22 981	3 451	18

(1) Şehir : İl ve ilçe merkezlerinin belediye sınırları içinde kalan alan.

(2) Köy : İl ve ilçe merkezlerinin belediye sınırları dışında kalan Bucak ile Köy Muhtarlıkları.

(3) Yüzölçümüne göller dahil değildir.

(4) Bir kilometrekareye düşen nüfus.

(1) City : Area within the municipal boundaries of Province and District centers.

(2) Village : Sub-district or Muhtarlık outside the municipal boundaries of Province and District centers.

(3) Lake surfaces are excluded.

(4) Population per square kilometer.

Nüfus grupları itibariyle Köyler sayısı ve nüfus toplamları

Number of villages and total
of their inhabitants by population group

Nüfus grupları Population group	Köy sayısı Number of villages	Nüfus toplamı Total population		
		Toplam Total	Erkek Male	Kadın Female
Toplam — Total	664	332 607	167 678	164 929
0 — 50	28	939	509	430
51 — 100	33	2 603	1 363	1 240
101 — 150	39	5 002	2 555	2 447
151 — 200	52	9 147	4 707	4 440
201 — 250	57	12 692	6 432	6 260
251 — 300	52	14 385	7 237	7 148
301 — 400	93	32 838	16 656	16 182
401 — 500	81	36 546	18 373	18 173
501 — 750	115	69 475	34 901	34 574
751 — 1000	46	39 566	19 764	19 802
1001 — 1250	34	37 871	19 149	18 722
1251 — 1500	14	18 979	9 530	9 449
1501 — 1750	12	19 010	9 428	9 582
1751 — 2000	1	1 901	888	1 013
2001 — 2250	2	4 317	2 152	2 165
2251 — 2500	2	4 721	2 437	2 284
2501 — 2750	1	2 514	1 257	1 257
2751 — 3000	—	—	—	—
3001 — 3250	—	—	—	—
3251 +	2	20 101	10 346	9 761

(1) Köy : İl ve ilçe merkezlerinin belediye sınırları dışında kalan Bucak ile Köy Muhtarlıkları.

(1) Village : Sub-district or muhtarlık outside the municipal boundaries of Province and District centers.

İli : 63 URFA
Province of

İlçe, Bucak ve Köy Muhtarlıkları itibarıyla nüfus sayısı
Population by İlçe (District), Bucak (Sub-district) and Muhtarlık (Village)

Mevkiler Locality	Nüfus Population			Mevkiler Locality	Nüfus Population		
	Toplam Total	Erkek Male	Kadın Female		Toplam Total	Erkek Male	Kadın Female
00 Merkez İlçesi				010 Büyükkargılı			
Şehir	100 654	52 830	47 824	(Büyüksüklü)	158	92	66
0 Merkez Bucığı				011 Büyükkördek	385	192	193
001 Akçemesci	252	115	137	012 Büyüksalkım	404	203	201
002 Aşık	468	229	239	013 Çakmak	73	34	39
003 Boydere (Fiyen)	315	165	150	014 Esemkulu	508	257	251
004 Büyükalanlı (Büyükkeşilik)	154	76	78	015 Gelibolu	150	84	66
005 Çamurlu	134	75	59	016 Gölpınar	979	513	466
006 Dağeteği (Germüş)	479	255	224	017 Güntşık (Şemşik)	180	93	87
007 Demircik	283	157	126	018 Hamurkesen	1 003	499	504
008 Göktepe	147	86	61	019 Horzum	361	184	177
009 Hancıgaz	443	220	223	020 Hüyükülü (Kürdük)	262	144	118
010 Karaköprü	1 080	544	536	021 İlhan	174	99	75
011 Kızlar	339	166	173	022 İsaören (İsaveran)	315	162	153
012 Konuklu (Kazane)	434	220	214	023 Kırkpınar	525	277	248
013 Köksüren (Kilolar)	201	99	102	024 Korukesen (Kızılhüyük)	265	121	144
014 Köprülük	203	108	95	025 Kuşluca (Karakoluk)	267	132	135
015 Küçükalanlı (Küçükkeşilik)	438	231	207	026 Külaflı	395	217	178
016 Küçükler	129	78	51	027 Ögütçü (Vaizkantara)	87	43	44
017 Maşuk	533	279	254	028 Pınarbaşı (Resulayın)	83	47	36
018 Nokta	68	42	26	029 Sakca (Savaş)	113	59	54
019 Oğulbey (Melikviran)	48	23	25	030 Sancak	317	166	151
020 Otlukalan (Meravikanıara)	449	221	228	031 Tülmen	243	127	116
021 Örencik (Karaharaba)	213	125	88	032 Yarımtepe	465	234	231
022 Sırım	936	484	452	033 Yaylacık	175	90	85
023 Şeyhçoban	432	211	221	Toplam - Total	10 828	5 592	5 236
024 Ulıbağ	61	39	22	2 Çamlıdere Bucığı			
025 Yenice	550	276	274	000 Çamlıdere (Mecrihan)			
026 Yeniköy (Güdeyde)	348	158	190	(B.M.) (PTT)	571	285	286
Toplam - Total	9 137	4 682	4 455	001 Açıkyazı	307	170	137
1 Akçehar Bucığı				002 Anaz	235	123	112
000 Cülmen (B.M.)	1 209	651	558	003 Babadamı (Çukurdoruç)	89	41	48
001 Ağızhan	99	54	45	004 Bakımlı (Nalçıkan)	497	241	256
002 Akçahisar	379	190	189	005 Balkatan (Hingilavi)	578	281	297
003 Akpınar	299	133	166	006 Çanakçı (Çingravi)	360	171	189
004 Akziyaret	213	114	99	007 Çekçek	371	167	204
005 Aşağıçifilik	95	51	44	008 Dağyanı (Mehmedihan)	595	298	297
006 Başören (Basviran)	201	97	104	009 Güçlü (Çekmeroruç)			
007 Bezirci	116	59	57	(Şide)	430	218	212
008 Bölücek (Tezharap)	154	80	74	010 Gülveren (Bozdoğan)	39	24	15
009 Büyükkömlük	176	94	82	011 Güzelköy (Bahri-Taybe)	261	137	124
				012 Havşanlı	143	67	76
				013 Hüğücek (Tileyli)	392	211	181
				014 İkiğz	439	223	216
				015 İncirli	180	98	82

Province of : 63 URFA
İlçe, Bucak ve Köy Muhtarlıkları itibariyle nüfus sayısı
Population by İlçe (District), Bucak (Sub-district) and Muhtarlık (Village)

Mevkiler Locality	Nüfus Population			Mevkiler Locality	Nüfus Population		
	Toplam Total	Erkek Male	Kadın Female		Toplam Total	Erkek Male	Kadın Female
016 İrice	249	125	124	020 Yukarıkoymat			
017 Kanatlı	192	84	108	(Koymatfevkani)	410	222	188
018 Karatepe	403	214	189	Toplam - Total	7 217	3 710	3 507
019 Kepirli				4 Payamlı Bucağı			
(Modanlıkantarası)	149	67	82	000 Dolunay (Aşağıbeyso)			
020 Keremli				(B.M.)	268	144	124
(Akvirancello)	147	67	80	001 Ağıcık (Hasangom) ...	227	126	101
021 Kısas	1 615	775	840	002 Akıncı (Zivink)	155	87	68
022 Köse	190	94	96	003 Altınbaşak			
023 Mağaracık	794	367	427	(Hacıbedirburcu)	188	105	83
024 Mamuca	211	110	101	004 Aşağıhemedan	220	108	112
025 Mutluca (Mucirli)	115	58	57	005 Altıkonak (Bahşiş) ...	170	77	93
026 Osmanbey	313	178	135	006 Çiftkemere (Harapbayır)	161	69	92
027 Parmakkapı	490	240	250	007 Ergun (Zeytoğlu)	216	115	101
028 Şenocak (Malviran) ...	613	321	292	008 Geçit (Çembel)	389	188	201
029 Tepedibi (Bozsarimiye)	415	171	244	009 Göbekli			
030 Uluhan (Tileyli)	1 004	531	473	(Yukarıgöbekli)	423	229	194
031 Yenisu (İlgiran)	217	106	111	010 Göldere (Kurfu)	225	125	100
Toplam - Total	12 604	6 263	6 341	011 Kaplan	452	211	241
3 Karahaydar Bucağı				012 Karataş (Harapres) ...	123	78	45
000 Kalecik (B.M.)	496	249	247	013 Keberli	322	158	164
001 Aşağıgören				014 Kırkmağara	438	212	226
(Yukarıakviran-Ağvir)	95	53	42	015 Kızılburç	501	273	228
002 Aşağıgüçkara				016 Kızılkuyu	158	83	75
(İçkara-Tahtani)	261	140	121	017 Koçören (Koçviran) ...	196	103	93
003 Aşağıkoyman				018 Olukyantı (Bildirej) ...	209	124	85
(Koymat-Tahtani)	256	134	122	019 Ortahemedan	127	63	64
004 Diphisar	222	126	96	020 Orcunlu (Yukarıkubik)	382	197	185
005 Gürpınar (Edene)	698	349	349	021 Överler (Mağaracık) ...	453	202	251
006 Kanoğlu	224	110	114	022 Payamlı	459	235	224
007 Kavakbaşı (Anzeli) ...	558	285	273	023 Sarım	187	104	83
008 Keçili	1 147	589	558	024 Tekyamac (Hestiran)	189	111	78
009 Kengerli	133	59	74	025 Yanıkçoğur			
010 Kızılpınar (Hisköçeri)	21	9	12	(Yukarıazdik)	319	225	94
011 Koçak (Delikulu)	562	293	269	026 Yoğunburç	490	253	237
012 Korkuyu	338	168	170	027 Yukarıçaykuyu	284	143	141
013 Ortaören (Ortaviran) ...	148	73	75	028 Yukarıhemedan	106	52	54
014 Sarıseyh (Sarışih)	307	135	172	029 Yukarıkoşma	339	190	149
015 Taşlıca (Dodaş)	423	222	201	Toplam - Total	8 376	4 390	3 986
016 Üçgöze (Mahsumiye)	159	88	71	5 Yardımcı Bucağı			
017 Yenice	363	190	173	000 Yardımcı (B.M.)			
018 Yeroluk (Yukarıhacali-				(Cabirülensar-Ziyaret)	390	198	192
Hacalifevk)	84	47	37	001 Açmalı (Arapöku)	223	105	118
019 Yukarakören				002 Ağören			
(Aşağıviran-Ağviran) ...	312	169	143	(Akviran-Bulduk)	199	102	97

İlçe, Bucak ve Köy Muhtarlıkları itibarıyla nüfus sayısı
Population by İlçe (District), Bucak (Sub-district) and Muhtarlık (Village)

Mevkiler Locality	Nüfus Population			Mevkiler Locality	Nüfus Population		
	Toplam Total	Erkek Male	Kadın Female		Toplam Total	Erkek Male	Kadın Female
003 Akdilek (Telmehriz) ...	300	138	162	0 Merkez Bucağı			
004 Ambartepe (Telanbar)	291	158	133	001 Akbilek (Garbimugayre)	60	31	29
005 Apalı (Alibar)	201	117	84	002 Akdiken (Dabıg)	1 088	527	561
006 Bakışlar (Küçük-Çelîe)	120	70	50	003 Arıcan (Zuneybir)	389	190	199
007 Başören (Telhamar) ...	375	202	173	004 Bilece (Cumanbey)	75	42	33
008 Büyükdüzlük (Büyükcana)	688	355	333	005 Bolatlar (Şeyhakup-Fişenge) ...	371	194	177
009 Buruca (Akviran-Hacıhasan) ...	51	23	28	006 Büyüктаş (Hüyükannabe)	1 269	637	632
010 Görenler (Telavar) ...	128	65	63	007 Büyüktokaç (Büyükhafi)	932	461	471
011 Gözeler (Aynihalil) ...	276	137	139	008 Ekinyazı (Birdelaf) ...	1 363	648	715
012 Günbalı (Arapoğlu) ...	250	135	115	009 Gülveren (Yukarıharabteşsalim)	43	25	18
013 Güngören (Donalı) ...	40	24	16	010 Gündaş	421	207	214
014 Horoz	254	124	130	011 Güneren (Şarkımugayre)	373	170	203
015 Kabacık	226	117	109	012 Güvenç (Gevri)	291	142	149
016 Kab	157	82	75	013 İkizce	131	65	66
017 Karaali	2 436	1 282	1 154	014 Kepezli (Bat)	716	367	349
018 Keçikıran (Çığran) ...	525	275	250	015 Onortak	113	63	50
019 Korucuk	246	122	124	016 Önçül (İlle)	691	306	385
020 Külünçe	222	111	111	017 Pekmezci (Dibis)	985	482	503
021 Olgunlar (Karasadı) ...	277	148	129	018 Salihler (Salihîye)	168	79	89
022 Ovabeyli (Eskiküdeyme)	192	94	98	019 Sevimli (Tayyibe)	95	46	49
023 Ozanlar (Hacıhasan) ...	232	99	133	020 Tatlıca (Sükkariye) ...	64	37	27
024 Özlü (Tellesep)	175	98	77	021 Topçu	161	82	79
025 Sağlık (Cübülhayat) ...	501	239	262	022 Yalıntaş (Abuavat-Bulutlu)	566	274	292
026 Seksenören	48	29	19	023 Yeşerti (Kubbehıdır) ...	122	67	55
027 Selman	488	251	237	024 Yukarıderen (Yukarıdibat)	490	263	227
028 Sultantepe	462	240	222	025 Zorlu (Harbeteşiddo) ...	266	138	128
029 Taşlıca	40	24	16	Toplam - Total	11 243	5 543	5 700
030 Turluk (Bozik)	313	166	147	1 Attınbaşak Bucağı			
031 Uğurlu (Yeniküdeyme)	758	373	385	000 Harran (Altınbaşak)			
032 Ulucanlar (Nakıphan)	366	170	196	(B.M.) (PTT)	947	450	497
033 Uluköy (Yunuskeber li)	293	146	147	001 Ağçıl (Beyda)	29	14	15
034 Umuroba (Çerbeşli) ...	488	271	217	002 Aklar (Ahmetkara) ...	112	59	53
035 Vergili (Büyükrüsüm) ...	203	110	93	003 Alacalı (Mersaviye) ...	22	10	12
036 Yamaçaltı (Telbağdat)	222	110	112	004 Arslankuyusu (Biralassabi)	475	223	252
037 Yedişol (Resmelhamar)	201	103	98	005 Aşağıkesmekaya (Cenubîmuhayrim)	209	103	106
038 Zeynep	107	54	53	006 Aşağıyarımca	37	20	17
Toplam - Total	12 964	6 667	6 297	007 Avlak	192	104	88
Bucak ve Köyler Toplamı	61 126	31 304	29 822	008 Balkat (Telhadar)	177	96	81
Merkez İlcesi Toplamı	161 780	84 134	77 646	009 Bellitaş (Telecceme) ...	870	409	461
01 Akçakale İlcesi				010 Bozyazı (Melha)	22	12	10
Şehir	6 096	3 529	2 567				

İlçe, Bucak ve Köy Muhtarlıkları itibariyle nüfus sayısı
Population by İlçe (District), Bucak (Sub-district) and Muhtarlık (Village)

Mevkiler Locality	Nüfus Population			Mevkiler Locality	Nüfus Population		
	Toplam Total	Erkek Male	Kadın Female		Toplam Total	Erkek Male	Kadın Female
011 Buğdaytepe (Telhinta)	234	116	118	055 Yaygılı (Ümmülbusat)	162	90	72
012 Buldum (Keberli)	200	94	106	056 Yayvadoruk			
013 Bükdere (Rihayat)	264	138	126	(Resmeluğla)	102	55	47
014 Çağbaşı (Abuhazaf) ...	68	36	32	057 Yolgider (Çığaymaniye)	9	4	5
015 Çatalhurma	141	71	70	058 Yukarıyarımca	63	34	29
016 Çepkenli (Gettaş)	410	219	191	Toplam - Total	13 950	6 993	6 957
017 Damlasu (Tüccariye) ...	794	418	376	2 Şehitnusretbey Bucağı			
018 Dayanıklı (Çahşiye) ...	21	13	8	000 Şehit Nusretbey			
019 Doruç (Kızıldoruç) ...	163	75	88	(Harapreşmenkuş) (B)	131	64	67
020 Eskiharran	62	31	31	001 Akkeçi (Haraptelmaaz)	61	31	30
021 Giyimli	274	145	129	002 Aşağıbeğdeş			
022 Gögeç	1 030	519	511	(Aşağıtulfidan)	283	138	145
023 Göктаş (Hanelbarur) ...	302	167	135	003 Aşağıçinpolat	274	138	136
024 Gözcü (Meşrefe)	813	400	413	004 Baykuş	10	5	5
025 Gürgelen (Resmelfeyiz)	150	75	75	005 Boybeyi (Geldigan) ...	396	203	193
026 İmambakır	308	134	174	006 Büyüknaneli	389	191	198
027 Kılıçlı (Telseyif)	60	37	23	007 Çakırlar (Sersi)	188	97	91
028 Kırmıtlı (Kırmıtlıhaddo)	180	89	91	008 Dibek	49	26	23
029 Kökenli (Ağcere)	37	12	25	009 Donandı (Meşrefe) ...	48	27	21
030 Kuruyer (Aşağıhümeyle)	294	140	154	010 Dorumali	450	226	224
031 Küçük yıldız				011 Edebey (Kerrik)	201	100	101
(Küçükkrübeyda)	629	325	304	012 Eke (Gürnik)	97	37	60
032 Küplüce (Telşinan) ...	195	88	107	013 Geçittepe (Girbel)	201	96	105
033 Meydankapı (Hizan) ...	764	387	377	014 Hacıekber	26	13	13
034 Minare	314	162	152	015 Haktanır			
035 Öncüler (Gayde)	81	39	42	(Maan-Nusretiye)	236	120	116
036 Parapara	316	163	153	016 Karatepe (Telesvet) ...	342	164	178
037 Saide	488	257	231	017 Koruklu	71	33	38
038 Seferköy	49	28	21	018 Köseören (Köseviran)	86	41	45
039 Serince (Sehrince)	74	40	34	019 Mermer	57	40	17
040 Sugeldi				020 Mil	450	210	240
(Küçükmedinetulfar) ...	183	95	88	021 Nimet	274	140	134
041 Suvacık (Savacık)	243	112	131	022 Ortaören (Ortaviran) ...	19	10	9
042 Sütlüce (Telhalip)	28	13	15	023 Sınırgören			
043 Şahinalan (Vahşiya) ...	124	56	68	(Haleve-Ümmükubur)	159	77	82
044 Şükürali	46	28	18	024 Uğraklı (Haraptelhedle)	73	37	36
045 Tahılalan (Murada) ...	112	56	56	025 Uğurtaş (Kubik)	314	169	145
046 Tantana	143	66	77	026 Yağmuralan			
047 Tekneli (Curunabuzeyt)	38	20	18	(Harabeibarın)	159	87	72
048 Toytepe (Resmelhabar)	34	21	13	027 Yukarıbeğdeş			
049 Tozluca	40	24	16	(Yukarıtulfidan)	420	212	208
050 Uluağaç (Ümmülşecara)	358	186	172	028 Yukarıcinpolat	87	47	40
051 Uzunyol (Koran)	307	143	164	029 Yusufbey	268	126	142
052 Varhıalan (Telganım) ...	19	9	10	Toplam - Total	5 819	2 905	2 914
053 Yakacık-Kızbozan				Bucak ve Köyler Toplamı	31 012	15 441	15 571
(Hırbetlibint)	44	21	23	Akçakale İlcesi Toplamı	37 108	18 970	18 138
054 Yardımlı (Nassar)	88	42	46				

İlçe, Bucak ve Köy Muhtarlıkları itibarıyla nüfus sayısı
Population by İlçe (District), Bucak (Sub-district) and Muhtarlık (Village)

Mevkiler Locality	Nüfus Population			Mevkiler Locality	Nüfus Population		
	Toplam Total	Erkek Male	Kadın Female		Toplam Total	Erkek Male	Kadın Female
02 Birecik İlcesi				012 Şekerköy	313	179	134
Şehir	18 392	9 410	8 982	013 Yuvacık	510	261	249
0 Merkez Bucacı				Toplam - Total	4 978	2 515	2 463
001 Akarçay (Tibil)	349	187	162	Bucak ve Köyler Toplamı	22 014	11 036	10 978
002 Almaşar	542	281	261	Birecik İlcesi Toplamı ...	40 406	20 446	19 960
003 Altınova (Hobap)	1 204	613	591	03 Bozova İlcesi			
004 Arslanlı (Şebük)	860	432	428	Şehir	4 853	2 567	2 286
005 Aşağıeşme	505	246	259	0 Merkez Bucacı			
006 Aşağıkuyucak	200	117	83	001 Aşağıçatak	586	291	295
007 Avran	2 161	1 046	1 115	002 Bağlıca	440	219	221
008 Bağlarbaşı (Sorik)	1 515	754	761	003 Bahçeli (Tiriş)	452	233	219
009 Çiçekalan (Zehri)	349	163	186	004 Çakmaklı	454	237	217
010 Çiftlik	745	409	336	005 Dokuzağaç (Tunalı) ...	370	186	184
011 Çoğan	806	369	437	006 Geçitbaşı (Arapkantara)	817	445	372
012 Dorucak (Tillak)	511	224	287	007 Hisarlar			
013 Geçittepe (Tillibur) ...	244	125	119	(Büyüksıttıkale)	459	227	232
014 Göktepe	518	301	217	008 İğdeli (Şaşkan)	547	284	263
015 İnnaplı (İnnap)	637	317	320	009 Karaca (Çukreş)	175	97	78
016 Keskince (Telmusa) ...	804	370	434	010 Asımkuuyu	345	159	186
017 Kocaali	440	232	208	011 Kesmetaş			
018 Konak	649	328	321	(Kuruncatman)	540	259	281
019 Mağaralı (Gırlavik) ...	964	487	477	012 Kılçık (Akvirankılçık)	585	315	270
020 Meteler (Tilvez)	33	21	12	013 Küçüktülmen	294	162	132
021 Mezrea	1 508	744	764	014 Pirhalil	706	357	349
022 Surtepe	274	133	141	015 Seyitören (Seyitviran)	494	233	261
023 Tüten (Eşekdüşen) ...	629	318	311	016 Taşan	712	384	328
024 Uğurcuk (Hacmebi) ...	313	169	144	017 Tatarhüyük	329	155	174
025 Yukarıkarabaş	176	87	89	018 Tatburcu	216	107	109
026 Ziyaret	100	48	52	019 Tekagaç (Gazbek)	689	326	363
Toplam - Total	17 036	8 521	8 515	020 Yığınak (Aşağıkürdük)	397	204	193
1 Böğürtlen Bucacı				021 Yukarıçatak	706	348	358
000 Böğürtlen (B.M.)	530	256	274	Toplam - Total	10 313	5 228	5 085
001 Akpınar	547	283	264	1 Kanlıvaşar Bucacı			
002 Cibiören (Cibinviran)	130	66	64	000 Kanlıvaşar (B.M.)	887	420	467
003 Damlıca (Düderi)	251	120	131	001 Akmağara	245	132	113
004 Dışlık (Gilbaş)	164	86	78	002 Aylan (Sıçanlılık)	354	185	169
005 Ekenek (Havana)	252	124	128	003 Boztepe	191	100	91
006 Haydarahmet	557	277	280	004 Budaklı	249	124	125
007 Ilgar (Muğribi)	203	91	112	005 Büyükhan (Çarmelik)	681	352	329
008 İnceler (Derşebek)	99	56	43	006 Denizbacı	496	259	237
009 Kural (Asüman)	1 001	515	486				
010 Özveren (Hobabi)	287	138	149				
011 Sumaklı	134	63	71				

İlçe, Bucak ve Köy Muhtarlıkları itibariyle nüfus sayısı
Population by İlçe (District), Bucak (Sub-district) and Muhtarlık (Village)

Mevkiler Locality	Nüfus Population			Mevkiler Locality	Nüfus Population		
	Toplam Total	Erkek Male	Kadın Female		Toplam Total	Erkek Male	Kadın Female
007 Gerdek	372	200	172	034 Seyhler (<i>Şıhlar</i>)	335	147	188
008 İkiz	363	199	164	035 Türkmenören (<i>Türkmenveren</i>)	530	267	263
009 Kızlar	539	266	273	036 Umutlu (<i>Göynik</i>)	326	169	157
010 Sızan	468	229	239	037 Uzunburç	395	191	204
011 Tozluca	356	167	189	038 Üçdirek	378	197	181
012 Zivanlı	664	341	323	039 Ürünü (<i>Cavsak</i>)	507	249	258
Toplam - Total	5 865	2 974	2 891	040 Yashca	1 102	553	549
2 Yaylak Bucağı				Toplam - Total	16 982	8 464	8 518
000 Yaylak (<i>Boziki</i>) (B.M.)	1 253	630	623	Bucak ve Köyler Toplamı	33 160	16 666	16 494
001 Altınlı (<i>Kürezer</i>)	205	99	106	Bozova İlcesi Toplamı ...	38 013	19 233	18 780
002 Argıncık (<i>Kosık</i>)	226	116	110	04 Halfeti İlcesi			
003 Arıkök (<i>Saf</i>)	693	346	347	Şehir	3 315	1 737	1 578
004 Binekli (<i>Üçkilise</i>)	227	110	117	0 Merkez Bucağı			
005 Çınarlı (<i>Cümcüme</i>) ...	480	238	242	001 Argaç (<i>Tifnik</i>)	170	87	83
006 Deliler	403	191	212	002 Argul	1 901	888	1 013
007 Dutluca	659	338	321	003 Aşağıgöglü (<i>Küçükgöglü</i>)	1 041	491	550
008 Dutluk (<i>Kiylan</i>)	204	96	108	004 Balaban (<i>Naas</i>)	448	231	217
009 Eskin (<i>Sam</i>)	293	128	165	005 Beybureu	110	54	56
010 Gözenek (<i>Arpatin</i>)	610	297	313	006 Bozyazı (<i>Bazur</i>)	665	333	332
011 Hacılar	667	330	337	007 Bulaklı (<i>Tatayni</i>)	403	195	208
012 Irmakboyu (<i>Nehrüsait</i>)	289	147	142	008 Çakallı	481	253	228
013 İncirli	372	177	195	009 Dergili (<i>Derto</i>)	555	264	291
014 Kabacık	438	221	217	010 Durak (<i>Aram</i>)	751	349	402
015 Kacarsalhcası (<i>Salucakacar</i>)	136	73	63	011 Erikli (<i>Hoh</i>)	478	228	250
016 Karacaören (<i>Karacaveran</i>)	671	284	387	012 Fıstıközü (<i>Tisa</i>) (PTT)	1 678	802	876
017 Karapınar	107	51	56	013 Gözeli (<i>Ayni</i>)	590	273	317
018 Kargılı	655	339	316	014 Gülaçan (<i>Zahpir</i>)	381	185	196
019 Kepirce	298	156	142	015 Günece (<i>Harvenek</i>) ...	627	296	331
020 Kılıçören (<i>Kılıçveran</i>)	352	188	164	016 Gürkuyu (<i>Nuhrut</i>)	636	306	330
021 Kındıralı	141	70	71	017 Hilalli (<i>Küneferik</i>)	522	257	265
022 Kırağılı (<i>Çikan</i>)	357	189	168	018 Kalkan	613	308	305
023 Kılık	385	186	199	019 Karaotlak (<i>Karamezrea</i>)	574	294	280
024 Koçhisar	963	487	476	020 Kavaklıca (<i>Tilazze</i>) ...	605	296	309
025 Konuksever (<i>Kızılkilise</i>)	98	56	42	021 Kayalar (<i>Keferhan</i>) ...	486	230	256
026 Köşeşahin	192	100	92	022 Kurugöl (<i>Aftar</i>)	683	333	350
027 Maşuk (<i>Maşık</i>)	182	92	90	023 Macunlu	719	336	383
028 Mülkören (<i>Mülkveren</i>)	145	75	70	024 Ortayol (<i>Arah</i>)	771	357	414
029 Ortatepe (<i>Curmus</i>)	319	160	159	025 Ömerli	441	209	232
030 Örgülü (<i>Gölesor</i>)	339	170	169	026 Özmüş (<i>Talikan</i>)	713	355	358
031 Özgören (<i>Adilpazarı</i>) ...	169	89	80				
032 Soğukkuyu (<i>Birik</i>)	267	140	127				
033 Söğütlü	614	322	292				

İlçe, Bucak ve Köy Muhtarlıkları itibariyle nüfus sayısı
Population by İlçe (District), Bucak (Sub-district) and Muhtarlık (Village)

Mevkiler Locality	Nüfus Population			Mevkiler Locality	Nüfus Population		
	Toplam Total	Erkek Male	Kadın Female		Toplam Total	Erkek Male	Kadın Female
027 Savaşan (Bilesur)	569	294	275	003 Bölükbaşı	390	188	202
028 Saylakaya (Cibin) ...	1 145	549	596	004 Çığıllı (Hatuni)	273	139	134
029 Seldek	685	333	352	005 Doğrular (Dravşa)	330	154	176
030 Sırataşlar (Yahna)	755	373	382	006 Kalmbayat	935	473	462
031 Sütveren (Hilbini)	347	173	174	007 Karapınar	405	202	203
032 Tavşanören (Tavşandere)	185	91	94	008 Kebirbucak	101	48	53
033 Yeşilözen (Ank)	1 234	625	609	009 Konaç (Gökmuş)	351	155	196
034 Yukarıgöğlü				010 Kopuz (Ağılmuş)	462	247	215
(Büyükgöğlü) (B) (PTT)	2 514	1 257	1 257	011 Kuskunlu	625	325	300
Toplam - Total	24 476	11 905	12 571	012 Mantarlı (Göbeş)	407	214	193
Bucak ve Köyler Toplamı	24 476	11 905	12 571	Toplam - Total	5 760	2 896	2 864
Halfeti İlcesi Toplamı	27 791	13 642	14 149	2 Ovacık Bucağı			
05 Hilvan İlcesi				000 Ovacık (Hasanik) (B.M.)			
Şehir	5 185	2 600	2 585	(PTT)	464	228	236
0 Merkez Bucağı				001 Ambar	400	213	187
001 Arıca (Arapharasor) ...	274	140	134	002 Aşağıkülünçe	388	184	204
002 Aşağıçatak	135	69	66	003 Çakmak	360	191	169
003 Bahceçik	368	199	169	004 Düger	213	109	104
004 Balkı (Hilvan)	411	192	219	005 Eşağıfirullah	147	75	72
005 Bargaç (Höşhösik)	436	218	218	006 Gelenek (Sarıçok) ...	561	286	275
006 Buğur	896	454	442	007 Gölgün	177	80	97
007 Faik (Fik)	548	283	265	008 Gülusadı (Kolik)	307	136	171
008 Geçitağı (Helis)	232	114	118	009 Kanatlı (Parçinik)	445	223	222
009 Göktepe	261	122	139	010 Kavalık	748	343	405
010 Karaburç	313	173	140	011 Kocabey (Mirazım) ...	298	161	137
011 Kepirhisar	171	88	83	012 Kovancı (Şihbirim) ...	309	149	160
012 Kırbaşı (Bazin)	578	277	301	013 Millisaray	216	106	110
013 Malören (Malviran) ...	220	102	118	014 Oymaağaç (Nacarük)	512	257	255
014 Nasrettin	295	154	141	015 Söğütlü	264	130	134
015 Saluca	244	120	124	016 Uğra (Çermiş)	230	119	111
016 Uluyazı (Hoşin)	1 390	678	712	017 Yakınyurt (Puro)	170	94	76
017 Ustahasan	171	87	84	018 Yedikuyu	367	180	187
018 Üçüzler (Şabo)	264	122	142	Toplam - Total	6 576	3 264	3 312
019 Yuvacalı (Heylun)	819	404	415	Bucak ve Köyler Toplamı	20 362	10 156	10 206
Toplam - Total	8 026	3 996	4 030	Hilvan İlcesi Toplamı ...	25 547	12 756	12 791
1 Gölcük Bucağı				06 Siverek İlcesi			
000 Gölcük (Tilfetiş)				Şehir	34 146	17 126	17 020
(B.M.) (PTT)	610	313	297	0 Merkez Bucağı			
001 Arınık (Haccekber) ...	571	279	292	001 Aslıca (Buğdikan)	716	352	364
002 Arslanlı	300	159	141	002 Altaylı (Dindar)	394	203	191

İlçe, Bucak ve Köy Muhtarlıkları itibarıyla nüfus sayısı
Population by İlçe (District), Bucak (Sub-district) and Muhtarlık (Village)

Mevkiler Locality	Nüfus Population			Mevkiler Locality	Nüfus Population		
	Toplam Total	Erkek Male	Kadın Female		Toplam Total	Erkek Male	Kadın Female
003 Darıcalı (<i>Arapoğlu</i>) ...	539	282	257	004 Eğriçay (<i>Büyükşehli</i>) ...	631	301	330
004 Gözelek	951	496	455	005 Erkonağı (<i>Tabuğa</i>) ...	675	311	364
005 Karakoyun	1 078	547	531	006 Gürakar (<i>Hırbıhestiyan</i>)	1 103	573	530
006 Karpuzcu (<i>Müsef</i>) ...	880	460	420	007 İleri (<i>Küçükşehli</i>)	1 228	600	628
007 Konurtepe (<i>Giresor</i>) ...	1 192	601	591	008 Kamışlı	843	423	420
008 Üstüntaş (<i>Tezharap</i>) ...	554	294	260	009 Karabahçe	1 272	660	612
009 Yoğunca	845	453	392	010 Keçikıran	827	418	409
010 Yücelen (<i>Munut</i>)	790	417	373	011 Soydan (<i>Darbi</i>)	1 432	732	700
Toplam - Total	7 939	4 105	3 834	012 Söylemez	1 518	762	756
1 Bucak Bucağı				013 Uzunziyaret	991	484	507
000 Beğdeş (<i>Fek</i>) (B.M.) ...	897	435	462	Toplam - Total	12 703	6 444	6 259
001 Divan	1 588	796	792	5 Karakeçi Bucağı			
002 Ertem (<i>Kufri</i>)	1 306	688	618	000 Karakeçi (<i>Mizar</i>) (B.M.)	2 285	1 155	1 130
003 Hasırlı (<i>Kamışek</i>)	1 041	526	515	001 Aşağıalınca (<i>Aşağızıbını</i>)	1 563	784	779
004 Kayalı (<i>Hadro</i>) (PTT)	1 347	666	681	002 Başbük	1 366	698	668
005 Kuşlugöl (<i>Kevküllük</i>)	755	390	365	003 Turna (<i>Karuk</i>)	2 156	1 106	1 050
006 Narlıkaya (<i>Katina</i>) ...	1 203	614	589	Toplam - Total	7 370	3 743	3 627
007 Taşıkara (<i>Bitviran</i>) ...	926	459	467	6 Şekerli Bucağı			
Toplam - Total	9 063	4 574	4 489	000 Şekerli (<i>Karacaviran</i>)			
2 Çaylarbaşı Bucağı				(B.M.)	1 240	668	572
000 Çaylarbaşı (<i>Herheri</i>)				001 Bakmaç (<i>Gıjdarı</i>)	1 089	565	524
(B.M.)	1 088	572	516	002 Büyükkazanlı			
001 Azıklı (<i>Nuseybin</i>)	582	285	297	((<i>Kebirkanan</i>)	839	437	402
002 Beyçeri (<i>Bekçeri</i>)	667	359	308	003 Çağdaş (<i>Göllüandarı</i>)	1 481	766	715
003 Büyükoba (<i>Anazo</i>) ...	853	416	437	004 Sabancı (<i>Uzuncuk</i>)	1 167	596	571
004 Kalemli	237	120	117	005 Taşlı	1 560	781	779
005 Kavalık	1 101	557	544	Toplam - Total	7 376	3 813	3 563
006 Taşağıl (<i>Biliriz</i>)	899	448	451	Bucak ve Köyler Toplamı	55 881	28 516	27 365
Toplam - Total	5 427	2 757	2 670	Siverek İcesi Toplamı	90 027	45 642	44 385
3 Dağbaşı Bucağı				07 Sürüç İcesi			
000 Dağbaşı (<i>Karahan</i>)				Şehir	15 033	7 840	7 193
(B.M.)	1 070	535	535	0 Merkez Bucağı			
001 Bayırözü (<i>Arreşe</i>)	1 201	616	585	001 Ağırtaş (<i>Cerdo</i>)	677	348	329
002 Bürüncek (<i>Mahtele</i>) ...	454	249	205	002 Akören (<i>Akviran</i>)	477	246	231
003 Büyüktepe (<i>Büyüktil</i>)	1 731	875	856	003 Aşağıkarınca			
004 Kapıkaya (<i>Babviran</i>)	1 547	805	742	(<i>Aşağıabanot</i>)	779	396	383
Toplam - Total	6 003	3 080	2 923	004 Aybastı (<i>Müzeybiller</i>)	463	229	234
4 Karacadağ Bucağı				005 Bilge			
000 Karacadağ (<i>Kaynak</i>)				(<i>Ortatuenek-Tuonekler</i>)	460	241	219
(B.M.)	678	370	308	006 Boztepe	384	173	211
001 Avurtepe	633	368	265				
002 Cinhisar	518	266	252				
003 Çaltı (<i>Hacıdail</i>)	354	176	178				

İlçe, Bucak ve Köy Muhtarlıkları itibarıyla nüfus sayısı
Population by İlçe (District), Bucak (Sub-district) and Muhtarlık (Village)

Mevkiler Locality	Nüfus Population			Mevkiler Locality	Nüfus Population		
	Toplam Total	Erkek Male	Kadın Female		Toplam Total	Erkek Male	Kadın Female
007 Büyüksergen (Büyükmüdeyip)	282	141	141	051 Yonlu (Yaslımizar) ...	941	472	469
008 Büyükiyaret	452	211	241	052 Yukarıbostancı	412	228	184
009 Dinlence (Marut)	526	278	248	053 Zeyrek (Şuman)	350	175	175
010 Dumlukuyu (Cesasıdınay)	453	233	220	Toplam - Total	27 724	13 966	13 758
011 Ekili (Mezreialigör) ...	276	142	134	1 Mürşitpınar Bucacı			
012 Eskice (Harapkalik) ...	362	186	176	000 Küçükkendirci (Mürşitpınar) (B.M.) ...	1 084	530	554
013 Ezgil (Mizrin)	595	313	282	001 Alanyurt (Zarvan)	205	103	102
014 Göleç (Bubik)	648	324	324	002 Aşağıoylum (Aşağıparapara)	1 436	725	711
015 Harmanalan (Tilharman)	539	271	268	003 Balaban (Kölükbalaban)	360	194	166
016 Hüyükyanı (Hecek) ...	1 010	505	505	004 Binatlı (Koçsükran) ...	432	217	215
017 Kapucu	422	214	208	005 Çanakçı (Kakan)	438	216	222
018 Karadut (Araban)	540	275	265	006 Çaykara (Mesere)	691	333	358
019 Karahüyük	390	208	182	007 Çengelli (Şavik-Alizer)	726	361	365
020 Karaköy	1 105	547	558	008 Günebakan (Henerik)	685	395	290
021 Karataş	330	164	166	009 Karaca (Süvendi)	706	340	366
022 Keberli	176	75	101	010 Kesmecik (Kesmealısu)	372	185	187
023 Kırmıt	626	298	328	011 Kurutepe (Tilkarı) ...	325	167	158
024 Kızılhüyük	539	261	278	012 Küçükova (Müzgefli)	780	400	380
025 Köseler (Kösan)	507	236	271	013 Mertismail	499	235	264
026 Küçüksergen (Küçükmüdeyip)	172	81	91	014 Mollahamza	465	235	230
027 Küçükiyaret	575	292	283	015 Tavşan	284	134	150
028 Onbirmisan (Aligör) ...	1 421	712	709	016 Uzgören (Şaman)	297	146	151
029 Oymaklı (Mektelan) ...	633	320	313	017 Yaylatepe (Tilarbain)	400	207	193
030 Ölçektepe (Timinali) ...	459	253	206	018 Yumurtalık	216	95	121
031 Örgütlü	806	420	386	Toplam - Total	10 401	5 218	5 183
032 Özlüce (Kastonik)	481	240	241	Bucak ve Köyler Toplamı	38 125	19 184	18 941
033 Saygın (Kırıkan)	1 171	579	592	Süriç İlçesi Toplamı ...	53 158	27 024	26 134
034 Şaryanı (Remil)	624	320	304	08 Viranşehir İlçesi			
035 Tokcalı (Harbestis)	384	199	185	Şehir	17 850	9 448	8 402
036 Topçular (Atşan)	228	105	123	0 Merkez Bucacı			
037 Uludüz (Harrat)	99	48	51	001 Akçataş (Tirpisipi)	281	143	138
038 Uysallı (Meliksükran)	692	352	340	002 Alakonak (Cinas)	546	285	261
039 Üçpınar	213	113	100	003 Altınbaşak (İşhanlar)	814	416	398
040 Üvecik (Tilveser)	525	268	257	004 Ayaklı (Sire)	1 504	716	788
041 Yağışlı (Mirhan)	530	260	270	005 Bakımlı (Mangesorlar)	914	477	437
042 Yalınca (Tilal)	462	227	235	006 Beğrük	213	115	98
043 Yalpi (Menkuş)	281	151	130	007 Bozca	502	258	244
044 Yanoba (Zebeskar) ...	543	264	279	008 Burç	358	189	169
045 Yatırtepe (Tepelimizar)	522	260	262				
046 Yazıköy (Harapsor)	353	182	171				
047 Yeğen (Yegan)	280	142	138				
048 Yıldız (Zoncik)	764	380	384				
049 Yoğurtçu (Şehis)	306	156	150				
050 Yolcular (Büyükservan)	479	252	227				

İli : 63 URFA
Province of

579

İlçe, Bucak ve Köy Muhtarlıkları itibarıyla nüfus sayısı
Population by İlçe (District), Bucak (Sub-district) and Muhtarlık (Village)

Mevkiler Locality	Nüfus Population			Mevkiler Locality	Nüfus Population		
	Toplam Total	Erkek Male	Kadın Female		Toplam Total	Erkek Male	Kadın Female
009 Büyükbardack 372	186	186	033 Yaban 1 221	578	643		
010 Çamurlu 569	276	293	034 Yolbilen (Haftemallar) 927	460	467		
011 Dedeköy 280	132	148	035 Yollarbaşı (Titgoran) 442	219	223		
012 Dinçköy (Gedenaso) ... 465	213	252	036 Yüceler (Aliye) 246	132	114		
013 Ekindöver (Cendele) ... 410	198	212	Toplam - Total 22 934	11 416	11 518		
014 Elbegendi (Haçak) ... 1 039	506	533	1 Ceylanpınar Bucağı				
015 Elgün (Atşana) 528	259	269	000 Ceylanpınar (Resulayn)				
016 Eser 249	118	131	(B.M.) (B) (PTT) 14 350	7 483	6 867		
017 Eşkin (Palak) 400	218	182	001 Muratlı (Hurbetçay) ... 5 751	2 857	2 894		
018 Evcimen (Üveysiler) ... 232	117	115	Toplam - Total 20 101	10 340	9 761		
019 Eyüpnebi 1 127	592	535	2 Demirci Bucağı				
020 Germen (Kala) 563	276	287	000 Demirci (Sergirti) (B.M.) 700	344	356		
021 Gömülü (Matmura) ... 1 683	834	849	001 Balıca (Çuvanbaluca) 374	192	182		
022 Gözeli 491	261	230	002 Kadıköy 1 025	536	489		
023 Gülyüz (Romice) ... 554	266	288	003 Karınca 1 317	642	675		
024 Güzlek (Annabi) 457	209	248	Toplam - Total 3 416	1 714	1 702		
025 Işıldar (Nügrü) 676	346	330	Bucak ve Köyler Toplamı 46 451	23 470	22 981		
026 Kınallitepe (Tilhanne) 1 326	648	678	Viranşehir İlçesi Toplamı 64 301	32 918	31 383		
027 Kırbalı (Samsar) 641	332	309	İl Toplamı 538 131	274 765	263 366		
028 Konakyeri (Tilcafer) ... 655	334	321					
029 Kurtulmuş (İbrahimiye) 410	213	197					
030 Nergizli 641	316	325					
031 Oğlakçı 945	443	502					
032 Tanyeli (Sako) 253	135	118					

İli : 64 UŞAK
Province of

İlceler itibariyle şehir ve köy nüfusları yüzölçümü ve nüfus yoğunluğu
City and village population, area, and density by "ilce" (District)

İlceler Districts	Toplam Total			Şehirler nüfusu City population (1)			Köyler nüfusu Village population (2)			Yüz ölçümü Area (km ²) (3)	Nüfus Yoğun- luğu Density (4)
	Toplam Total	Erkek Male	Kadın Female	Toplam Total	Erkek Male	Kadın Female	Toplam Total	Erkek Male	Kadın Female		
Toplam — Total	207 512	100 593	106 919	69 926	36 058	33 868	137 586	64 535	73 051	5 341	38
00 Merkez İlçe Province center	80 283	40 294	39 989	46 392	24 329	22 063	33 891	15 965	17 926	1 333	60
01 Banaz	34 001	16 555	17 446	4 764	2 593	2 171	29 237	13 962	15 275	1 063	31
02 Eşme	39 213	18 617	20 596	6 178	3 079	3 099	33 035	15 538	17 497	1 338	29
03 Karahallı	15 505	7 175	8 330	4 553	2 163	2 390	10 952	5 012	5 940	323	48
04 Sivaslı	19 171	9 195	9 976	4 021	1 958	2 063	15 150	7 237	7 913	486	39
05 Ulubey	19 339	8 757	10 582	4 018	1 936	2 082	15 321	6 821	8 500	798	24

(1) Şehir : İl ve ilçe merkezlerinin belediye sınırları içinde kalan alan.

(2) Köy : İl ve ilçe merkezlerinin belediye sınırları dışında kalan Bucak ile Köy Muhtarlıkları.

(3) Yüzölçümüne göller dahil değildir.

(4) Bir kilometrekareye düşen nüfus.

(1) City : Area within the municipal boundaries of Province and District centers.

(2) Village : Sub-district or Muhtarlık outside the municipal boundaries of Province and District centers.

(3) Lake surfaces are excluded.

(4) Population per square kilometer.

Nüfus grupları itibariyle Köyler sayısı ve nüfus toplamları
Number of villages and total
of their inhabitants by population group

Nüfus grupları Population group	Köy sayısı Number of villages	Nüfus toplamı Total population		
		Toplam Total	Erkek Male	Kadın Female
Toplam — Total	251	137 586	64 535	73 051
0 — 50	—	—	—	—
51 — 100	8	619	305	314
101 — 150	9	1 187	542	645
151 — 200	26	4 622	2 099	2 523
201 — 250	19	4 294	2 059	2 235
251 — 300	22	6 015	2 769	3 246
301 — 400	29	9 968	4 640	5 328
401 — 500	28	12 579	5 826	6 753
501 — 750	56	34 281	16 135	18 146
751 — 1000	26	22 842	10 810	12 032
1001 — 1250	15	16 569	7 507	9 062
1251 — 1500	4	5 120	2 317	2 803
1501 — 1750	2	3 156	1 513	1 643
1751 — 2000	1	1 955	944	1 011
2001 — 2250	2	4 257	2 121	2 136
2251 — 2500	2	4 698	2 252	2 446
2501 — 2750	1	2 645	1 240	1 405
2751 — 3000	1	2 779	1 456	1 323
3001 — 3250	—	—	—	—
3251 +	—	—	—	—

(1) Köy : İl ve ilçe merkezlerinin belediye sınırları dışında kalan Bucak ile Köy Muhtarlıkları.

(1) Village : Sub-district or muhtarlık outside the municipal boundaries of Province and District centers.

Province of : 64 UŞAK
İlçe, Bucak ve Köy Muhtarlıkları itibariyle nüfus sayısı
Population by İlçe (District), Bucak (Sub-district) and Muhtarlık (Village)

Mevkiler Locality	Nüfus Population			Mevkiler Locality	Nüfus Population		
	Toplam Total	Erkek Male	Kadın Female		Toplam Total	Erkek Male	Kadın Female
00 Merkez İlçesi				043 Ovademirler	377	188	189
Şehir	46 392	24 329	22 063	044 Pacacıoğlu	660	325	335
0 Merkez Bucacı				045 Sarıdere	310	141	169
001 Altıntaş (Leşler)	243	117	126	046 Selikler	223	99	124
002 Bağbaşı	656	314	342	047 Selviler	192	88	104
003 Balkaya (Kürtköy)	185	75	110	048 Selvioglu	1 046	467	579
004 Bozköy (Zep)	376	167	209	049 Sorkun	337	167	170
005 Bozkuş (PTT)	1 274	586	688	050 Susuzören (Susuzviran)	810	374	436
006 Bölme	1 293	603	690	051 Ürün	231	122	109
007 Çiğerdede	496	244	252	052 Yapağlar	622	302	320
008 Çamyuva (Mıngırap) ...	635	307	328	053 Yasamışlar	240	101	139
009 Çarık	451	222	229	054 Yavı	134	67	67
010 Çevreköy (Akse).....	1 235	580	655	055 Yeşildere (Kudurkul) ...	694	301	393
011 Çınarcık.....	211	97	114	056 Yoncalı (Tegen)	415	187	228
012 Çukurağılı	268	132	136	Toplam - Total	27 585	12 929	14 656
013 Dağdemirler	440	210	230	1 Güre Bucacı			
014 Dağyenice	395	175	220	000 Güre (B.M.) (PTT).....	997	473	524
015 Demirören (Marlık) ...	153	78	75	001 Akbulak (Hopuş)	290	139	151
016 Doğancık (Muharremşah	655	316	339	002 Aktaş	399	171	228
017 Elmacık	314	114	200	003 Beylerhan	510	247	263
018 Eskisaray	522	236	286	004 Buğdaylı	277	140	137
019 Eynehan	268	143	125	005 Emirfakılı	186	82	104
020 Gögem	367	172	195	006 Gökçetepe (Husen) ...	75	37	38
021 Gökcedal (Nadara) ...	425	219	206	007 Güneli (Mıdıktı)	469	236	233
022 Gücer	175	76	99	008 Halilefendiçiftliköyü...	78	40	38
023 Hacıkadem	190	87	103	009 Karaköse	168	92	76
024 Hocalar	149	76	73	010 Karakuyu	893	411	482
025 İkisaray	403	197	206	011 Köprübaşı	212	107	105
026 İlyaslı	1 573	735	838	012 Mollamusa	490	231	259
027 Kabaklar	612	296	316	013 Ormandamı	121	54	67
028 Kalfa	588	270	318	014 Üçkuyular (Besciler) ...	677	342	335
029 Karaağaç	411	184	227	015 Zahman	464	234	230
030 Karabeyli	264	137	127	Toplam - Total	6 306	3 036	3 270
031 Karacahisar	569	290	279	Bucak ve Köyler Toplamı	33 891	15 965	17 926
032 Karahasan.....	313	142	171	Merkez İlçesi Toplamı	80 283	40 294	39 989
033 Karlık	461	171	290	01 Banaz İlçesi			
034 Kasbelen (Mende)	815	356	459	Şehir	4 764	2 593	2 171
035 Kayağıl	458	208	250	0 Merkez Bucacı			
036 Kediünü	292	127	165	001 Ahat (PTT)	1 078	504	574
037 Kılcan	477	224	253	002 Alaba	728	340	388
038 Kırka	383	179	204				
039 Koyunbeyli	607	318	289				
040 Kuyucak	240	126	114				
041 Mesudiye	545	258	287				
042 Ortaköy	907	436	471				

İlçe, Bucak ve Köy Muhtarlıkları itibarıyla nüfus sayısı
Population by ilçe (District), Bucak (Sub-district) and Muhtarlık (Village)

Mevkiler Locality	Nüfus Population			Mevkiler Locality	Nüfus Population		
	Toplam Total	Erkek Male	Kadın Female		Toplam Total	Erkek Male	Kadın Female
003 Ayrancı (Comburt) ...	663	338	325	02 Eşme İlçesi			
004 Ayvacık (İmrez)	647	305	342	Şehir	6 178	3 079	3 099
005 Bağkonak (Gümle) ...	344	159	185	0 Merkez Bucacı			
006 Bahadır	902	412	490	001 Ağabey	1 055	519	536
007 Baltalı	689	375	314	002 Ahmetler (PTT)	2 273	1 122	1 151
008 Banaz	748	340	408	003 Akçaköy	337	137	200
009 Burhaniye (Alak)	143	59	84	004 Alahabalı (Yukarımahalle)	339	172	167
010 Büyükturak (B) (PTT)	2 229	1 087	1 142	005 Alanyurt (Sirge)	354	153	201
011 Çorum	518	245	273	006 Armutlu (Ürküden) ...	938	451	487
012 Çamsu (Cece)	695	342	353	007 Aydınlı	99	41	58
013 Çöğürlü	261	146	115	008 Balabancı	525	261	264
014 Derbent	849	415	434	009 Bekişli	475	183	292
015 Dümenler	603	278	325	010 Boyalı	169	66	103
016 Düzkışla	311	149	162	011 Bozlar	1 052	479	573
017 Düzlüce	487	224	263	012 Camili	195	72	123
018 Gedikler	470	223	247	013 Ceberler	60	32	28
019 Güllüçam (Erceş)	417	200	217	014 Cemaçavuş (Cemaçörüş)	326	154	172
020 Gürlek (Comburtgürleyi)	1 006	477	529	015 Cevizli	218	106	112
021 Hallaçlar	858	435	423	016 Çakal (Güllübağ)	575	264	311
022 Hasanköy	600	278	322	017 Çamyazı (Hamitlitekesiyen)	717	335	382
023 Hatipler	639	327	312	018 Çatalbayır (Büyükadana)	291	125	166
024 Kaplanlı	659	288	371	019 Çaykışla (Davala)	557	261	296
025 Karacahisar	848	413	435	020 Çalıkhasan	206	100	106
026 Kavacık	276	130	146	021 Davutlar	409	201	208
027 Kaylı	407	196	211	022 Delibaşlı	555	280	275
028 Kızılcaören (Kızılcaviran)	262	128	134	023 Dereköy.....	796	394	402
029 Kızılcaören (PTT)	1 955	944	1 011	024 Dereli	272	125	147
030 Kızılhisar	851	376	475	025 Dervişli	681	348	333
031 Kuşdemir	283	125	158	026 Dışkaya	271	127	144
032 Küçükler	144	63	81	027 Emirli.....	266	93	173
033 Küçükoturak	148	75	73	028 Eşmeli	605	292	313
034 Muratlı (Samra)	456	221	235	029 Eşmetaş	316	147	169
035 Ovacık	635	295	340	030 Fakılı	356	177	179
036 Öksüz.....	525	243	282	031 Gökçukur	71	38	33
037 Paşacık	945	419	526	032 Güllü (PTT)	1 100	509	591
038 Reşadiye	58	29	29	033 Güney	327	151	176
039 Susuz	1 261	584	677	034 Günyaka (Sirgehamitli)	237	117	120
040 Şaban	642	324	318	035 Hamamdere	332	164	168
041 Ulupınar	544	260	284	036 Hardallı	81	39	42
042 Yazıtepe (Dola) (PTT)	994	484	510	037 Hisar	102	43	59
043 Yenice	866	428	438	038 İsalar	174	87	87
044 Yeşilyurt (Folos)	593	279	314	039 Kandemirler	153	78	75
Toplam - Total	29 237	13 962	15 275	040 Karaahmetli	971	463	508
Bucak ve Köyler Toplamı	29 237	13 962	15 275				
Banaz İlçesi Toplamı ...	34 001	16 555	17 446				

İli : 64 UŞAK

Province of

583

İlçe, Bucak ve Köy Muhtarlıkları itibariyle nüfus sayısı
Population by İlçe (District), Bucak (Sub-district) and Muhtarlık (Village)

Mevkiler Locality	Nüfus Population			Mevkiler Locality	Nüfus Population		
	Toplam Total	Erkek Male	Kadın Female		Toplam Total	Erkek Male	Kadın Female
041 Karabacaklı	187	82	105	006 Delihıdırlı	1 066	512	554
042 Karaömerli	309	123	186	007 Dumanlı	487	204	283
043 Katrancılar	168	64	104	008 Duraklı	190	96	94
044 Kayalı	644	291	353	009 Karayakuplu.....	501	240	261
045 Kayapınar	618	272	346	010 Karabasan.....	1 583	778	805
046 Kazaklar	207	97	110	011 Kavaklı	238	121	117
047 Keklikli	458	225	233	012 Kayıklı	808	380	428
048 Kemer	186	86	100	013 Kırkyaren	622	276	346
049 Kıranköy	935	416	519	014 Külköy	930	420	510
050 Kısık	240	114	126	015 Paşalar	1 062	451	611
051 Kocabey (Hameli)	471	222	249	Toplam - Total	10 952	5 012	5 940
052 Kolankaya	273	91	182	Bucak ve Köyler Toplamı	10 952	5 012	5 940
053 Köşeler	232	117	115	Karahallı İlçesi Toplamı	15 505	7 175	8 330
054 Manavlı	198	102	96	04 Sivaslı İlçesi			
055 Narıncalı	97	49	48	Şehir	4 021	1 958	2 063
056 Narlı	192	98	94	0 Merkez Bucacı			
057 Ortabağ (Rotaadana)	376	185	191	001 Ağaçbeyli (Kureyiş) (PTT)	2 028	1 034	994
058 Oymalı (Zaptiyeli)	356	175	181	002 Akarca	417	178	239
059 Örencik	220	104	116	003 Azizler	583	288	295
060 Puslu	430	188	242	004 Budaklar	264	133	131
061 Saraycık	836	393	443	005 Cinoğlu	282	143	139
062 Şehitli	239	118	121	006 Eldeniz	787	392	395
063 Takmak (PTT)	956	434	522	007 Erice	692	312	380
064 Taşkonak (Sirgetaş) ...	306	154	152	008 Hacım	514	253	261
065 Ulucak	840	447	393	009 Hanoğlu	212	101	111
066 Uluyayla (Haliviran) ...	350	175	175	010 Karaboyalık	556	264	292
067 Yaylaköy (Çakaldamı)	114	57	57	011 Ketenlik.....	644	308	336
068 Yelegen (B) (PTT)	2 425	1 130	1 295	012 Kökez	621	295	326
069 Yeniköy	162	92	70	013 Özbeyli	185	95	90
070 Yenişehir	595	288	307	014 Pınarbaşı	1 097	513	584
071 Yeşilkavak	579	243	336	015 Salmanlar	327	164	163
Toplam - Total	33 035	15 538	17 497	016 Samatlar	604	274	330
Bucak ve Köyler Toplamı	33 035	15 538	17 497	017 Sazak	270	121	149
Eşme İlçesi Toplamı ...	39 213	18 617	20 596	018 Selçikler	1 194	547	647
03 Karahallı İlçesi				019 Tatar	2 645	1 240	1 405
Şehir	4 553	2 163	2 390	020 Yayalar	902	419	483
0 Merkez Bucacı				021 Yenierice (Ericeçiftliği)	326	163	163
001 Alfaklar	842	408	434	Toplam - Total	15 150	7 237	7 913
002 Beki	665	276	389	Bucak ve Köyler Toplamı	15 150	7 237	7 913
003 Buğdaylı	1 227	521	706	Sivaslı İlçesi Toplamı ...	19 171	9 195	9 976
004 Çoğuklu.....	160	69	91				
005 Çokaklı	571	260	311				

İli : 64 UŞAK
Province of

İlçe, Bucak ve Köy Muhtarlıkları itibariyle nüfus sayısı
Population by İlçe (District), Bucak (Sub-district) and Muhtarlık (Village)

Mevkiler Locality	Nüfus Population			Mevkiler Locality	Nüfus Population		
	Toplam Total	Erkek Male	Kadın Female		Toplam Total	Erkek Male	Kadın Female
05 Ulubey İlcesi				016 Karacaahmet	527	210	317
Şehir	4 018	1 936	2 082	017 Kıran	267	111	156
0 Merkez Bucacı				018 Kışla (PTT)	1 131	471	660
001 Bekmiş (Aksaz)	230	108	122	019 Köşeler	447	209	238
002 Akkeçili	183	70	113	020 Kurudere	327	140	187
003 Avgan (PTT)	2 779	1 456	1 323	021 Küçükilyaşlı (Kötüilyaşlı)	132	48	84
004 Bekdemir	175	80	95	022 Küçükkayallı	378	182	196
005 Büyükkayallı (Büyükkayallı)	766	361	405	023 Külçen	292	110	182
006 Camdere (Cızıkdam) ...	179	72	107	024 Omurca	1 154	493	661
007 Çamlıbel (Katırcık) ...	264	133	131	025 Söğütlü	173	78	95
008 Çardak	689	282	407	026 Sülünenli (Sülünenli) ...	215	87	128
009 Çırpıcılar	170	67	103	027 Şükranıye	450	198	252
010 Gedikler	438	187	251	028 Tutluca	567	249	318
011 Gümüşkol (Irgat)	594	234	360	Toplam - Total	15 321	6 821	8 500
012 Hanyeri	174	67	107	Bucak ve Köyler Toplamı	15 321	6 821	8 500
013 Hasköy	1 066	464	602	Ulubey İlcesi Toplamı...	19 339	8 757	10 582
014 İnay (PTT)	1 292	544	748	İl Toplamı	207 512	100 593	106 919
015 İshaklar	262	110	152				

İlçeler itibariyle şehir ve köy nüfusları, yüzölçümü ve nüfus yoğunluğu
City and village population, area, and density by "ilçe" (District)

İlçeler Districts	Toplam Total			Şehirler nüfusu City population (1)			Köyler nüfusu Village population (2)			Yüz ölçümü Area (km ²) (3)	Nüfus Yoğun- luğu Density (4)
	Toplam Total	Erkek Male	Kadın Female	Toplam Total	Erkek Male	Kadın Female	Toplam Total	Erkek Male	Kadın Female		
Toplam — Total	325 763	171 232	154 531	88 227	49 052	39 175	237 536	122 180	115 356	19 069	17
00 Merkez İlçe Province center	88 254	46 489	41 765	46 751	25 451	21 300	41 503	21 038	20 465	2 289	38
01 Başkale	29 295	15 339	13 956	6 018	3 451	2 567	23 277	11 888	11 389	2 599	11
02 Çatak	16 415	8 583	7 832	1 868	1 010	858	14 547	7 573	6 974	1 826	8
03 Erciş	53 531	28 841	24 690	19 532	11 354	8 178	33 999	17 487	16 512	2 115	25
04 Gevaş	29 610	15 382	14 228	4 944	2 613	2 331	24 666	12 769	11 897	1 201	24
05 Gürpınar	28 922	15 102	13 820	1 957	1 045	912	26 965	14 057	12 908	4 063	7
06 Muradiye	43 366	22 541	20 825	4 015	2 270	1 745	39 351	20 271	19 080	2 596	16
07 Özalp	36 370	18 955	17 415	3 142	1 858	1 284	33 228	17 097	16 131	2 380	15

- (1) Şehir : İl ve ilçe merkezlerinin belediye sınırları içinde kalan alan.
(2) Köy : İl ve ilçe merkezlerinin belediye sınırları dışında kalan Bucak ile Köy Muhtarlıkları.
(3) Yüzölçümüne göller dahil değildir.
(4) Bir kilometrekareye düşen nüfus.

- (1) City : Area within the municipal boundaries of Province and District centers.
(2) Village : Sub-district or Muhtarlık outside the municipal boundaries of Province and District centers.
(3) Lake surfaces are excluded.
(4) Population per square kilometer.

Nüfus grupları itibariyle Köyler sayısı ve nüfus toplamaları
Number of villages and total
of their inhabitants by population group

Nüfus grupları Population group	Köy sayısı Number of villages	Nüfus toplamı Total population		
		Toplam Total	Erkek Male	Kadın Female
Toplam — Total	566	237 536	122 180	115 356
0 — 50	1	34	18	16
51 — 100	13	1 109	580	529
101 — 150	27	3 480	1 872	1 608
151 — 200	51	8 922	4 496	4 426
201 — 250	64	14 274	7 237	7 037
251 — 300	60	16 462	8 446	8 016
301 — 400	113	39 627	20 173	19 454
401 — 500	82	36 805	18 863	17 942
501 — 750	107	62 987	32 320	30 667
751 — 1000	27	23 368	12 150	11 218
1001 — 1250	10	10 751	5 544	5 207
1251 — 1500	4	5 690	2 927	2 763
1501 — 1750	1	1 539	832	707
1751 — 2000	1	1 854	972	882
2001 — 2250	4	8 241	4 504	3 737
2251 — 2500	1	2 393	1 246	1 147
2501 — 2750	—	—	—	—
2751 — 3000	—	—	—	—
3001 — 3250	—	—	—	—
3251 +	—	—	—	—

- (1) Köy : İl ve ilçe merkezlerinin belediye sınırları dışında kalan Bucak ile Köy Muhtarlıkları.

- (1) Village : Sub-district or muhtarlık outside the municipal boundaries of Province and District centers.

İlçe, Bucak ve Köy Muhtarlıkları itibarıyla nüfus sayısı
Population by İlçe (District), Bucak (Sub-district) and Muhtarlık (Village)

Mevkiler Locality	Nüfus Population			Mevkiler Locality	Nüfus Population		
	Toplam Total	Erkek Male	Kadın Female		Toplam Total	Erkek Male	Kadın Female
00 Merkez İlçesi				2 Erçek Bucacı			
Şehir	46 751	25 451	21 300	000 Erçek (BM) (PTT)	1 393	673	720
0 Merkez Bucacı				001 Ağzıkara	448	222	226
001 Alabayır (Averek) ...	567	281	286	002 Aktaş	315	153	162
002 Aşt (Pağnis)	329	158	171	003 Arıtoprak (Zeranis) ...	385	186	199
003 Bakacık (Keşişoğlu) ...	363	173	190	004 Aşağıçitli (Aşağıpogazık)	262	139	123
004 Bakraçlı (Yedikilise) ...	571	280	291	005 Aşağıgölalan	181	84	97
005 Bardakçı	383	191	192	006 Baklatepe (Hinoköy) ...	458	220	238
006 Beşçatak (Eskipak) ...	221	122	99	007 Çalınlı (Aranık)	380	184	196
007 Beyüzümü (Şahbağı) ...	639	339	300	008 Çomaklı (Nabat)	169	81	88
008 Bostaniçi (Sihke)	825	408	417	009 Disekli	286	145	141
009 Çobanoğlu	152	72	80	010 Gedelova	208	103	105
010 Değirmen	369	202	167	011 Ilıkaynak (Çermik) ...	398	169	229
011 Dereüstü (Anzav)	179	92	87	012 Karagündüz	1 043	536	507
012 Doğanlar (Pertek)	288	148	140	013 Karakoç (Limköy) ...	585	315	270
013 Gölyazı (Mihginir) ...	263	138	125	014 Kaymaklı (Kürdivan)	539	262	277
014 Gövelek (Ermanis) ...	754	385	369	015 Kozluca	404	213	191
015 İskele	2 013	990	1 023	016 Ortanca (Siyavan)	1 095	547	548
016 Kalecik	184	91	93	017 Yalınagaç (Adıyaman)	210	119	91
017 Karpuzalanı (Zirvandanis)	186	100	86	018 Yatıksirt (Mendan) ...	507	255	252
018 Kavuncu (Çoravanis)	214	117	97	019 Yukarıgölalan (Yukarıespişat)	212	112	100
019 Kevenli (Şuşahis)	402	225	177	020 Yukarıgüneyce (Yukarımezzrük)	167	96	71
020 Kıratlı (Lamizgirt) ...	207	103	104	Toplam - Total	9 645	4 814	4 831
021 Köşebaşı (Faruk)	288	148	140	3 Timar Bucacı			
022 Kurubaş	646	347	299	000 Gedikbulak (Canik) (BM) (PTT)	876	421	455
023 Sarmaç (Kopanıs)	87	45	42	001 Adıgüzel	301	153	148
024 Taşkonak (Kasrik) ...	206	102	104	002 Ağartı (Ayanıs)	284	155	129
Toplam - Total	10 336	5 257	5 079	003 Akçaören (Akçaveran)	160	99	61
1 Edremit Bucacı				004 Akçift	80	45	35
000 Sarmansuyu (Edremit) (BM) (PTT)	2 393	1 246	1 147	005 Alaköy	1 031	491	540
001 Ayazpınar (Sivekrek)...	250	128	122	006 Arısu (Almaşat)	159	68	91
002 Bakımlı (Şihaniköm) ...	601	296	305	007 Atmaca (Havins)	288	146	142
003 Çayırbaşı (Kervanis) ...	250	123	127	008 Bağdaşan	301	156	145
004 Dilkaya (Horkum) ...	345	174	171	009 Çakırbey	426	210	216
005 Dönemeç (Engil)	452	248	204	010 Çitören (Harebe)	213	111	102
006 Elmalık (Zivistan)	641	335	306	011 Çolpan (Panzköy)	439	242	197
007 Gölkaşı (Meşgeldek) ...	550	277	273	012 Dağönü (İririn)	493	238	255
008 Yıyıcak (Suvartan) ...	224	116	108	013 Değirmenözü (Erdeviz)	139	71	68
009 Köprüler (Gemköy) ...	589	286	303	014 Derebey	323	157	166
010 Köşk	142	67	75	015 Dibekdüzü (Anavank)	188	88	100
011 Yeniköy	140	109	31	016 Dilimli (Hareşik)	521	257	264
Toplam - Total	6 577	3 405	3 172	017 Ermişler (Mirek)	847	456	391

İlçe, Bucak ve Köy Muhtarlıkları itibarıyla nüfus sayısı
Population by İlçe (District), Bucak (Sub-district) and Muhtarlık (Village)

Mevkiler Locality	Nüfus Population			Mevkiler Locality	Nüfus Population		
	Toplam Total	Erkek Male	Kadın Female		Toplam Total	Erkek Male	Kadın Female
018 Esenpınar (Nortavanis)	165	89	76	008 Belencik (Vast)	275	124	151
019 Göllü	207	110	97	009 Beşocak (Soravan) ...	72	38	34
020 Günsünler (Şeyhkara)	121	69	52	010 Çakırdoğan (Akinis) ...	256	116	140
021 Güveşli (Koçeni)	564	283	281	011 Çaldıran	275	129	146
022 Halkalı (Hiçiş)	396	203	193	012 Dereçi (Sıkyanis)	193	96	97
023 Hıdır	284	150	134	013 Deringeçit (Şalünüs) ...	247	133	114
024 Karaağaç	189	94	95	014 Ekecek (Balyan)	849	450	399
025 Kasımoğlu	619	302	317	015 Arakköy	339	165	174
026 Koç	273	149	124	016 Erkonağı (Avzan)	124	71	53
027 Kolsatan	161	78	83	017 Esenyamaç (Haşkan)	770	401	369
028 Kumluca (Norşin)	240	113	127	018 Gedikbaşı (Çuhköy) ...	308	163	145
029 Meydancık	129	70	59	019 Güroluk (Eleyan)	268	134	134
030 Mollakastım (PTT)	315	157	158	020 Hıcak (Hozi)	508	257	251
031 Ocaklı (Kömköy)	232	119	113	021 Işıklı (Ömerhalan)	145	76	69
032 Otluca (Şeyhayne)	310	163	147	022 Kavurgalı (Heretün) ...	286	140	146
033 Özkaynak (Bayrek) ...	155	62	93	023 Keçilioba (Halkan) ...	188	96	92
034 Özyurt	118	63	55	024 Koçdağı (Halkova) ...	251	133	118
035 Pirgarip	506	275	231	025 Kovalıpınar (Hacesur)	391	195	196
036 Sağlamtaş (Ekice)	362	177	185	026 Köprüağzı (Hokan) ...	604	324	280
037 Satibey	232	126	106	027 Mahmutabat	200	101	99
038 Şahgeldi	213	98	115	028 Oğulveren (Kirvanis) ...	483	254	229
039 Tabanlı (Sorsurat)	68	33	35	029 Ortayıl (İrisan)	512	265	247
040 Tevekli (Zekter)	81	45	36	030 Öncüler (Atis)	417	227	190
041 Topraktaş (Mermit) ...	310	163	147	031 Örencik			
042 Yaylıkaya (Adır)	627	299	328	(Harababaşka)	360	188	172
043 Yemlice (Zorava)	127	71	56	032 Örenkale (Pizan)	462	231	231
044 Yeşilsu (B. Amik)	472	227	245	033 Sallidere (Hanculis) ...	282	147	135
045 Yumrutepe (Dirleşen)	400	210	190	034 Savaş (Terova)	216	111	105
Toplam - Total	14 945	7 562	7 383	035 Tınazlı (Şahmanis) ...	76	44	32
Bucak ve Köyler Toplamı	41 503	21 038	20 465	036 Yolmaçayır			
Merkez İlçesi Toplamı	88 254	46 489	41 765	(Karabilyan)	374	184	190
01 Başkate İlçesi				037 Yukarıçöten			
Şehir	6 018	3 451	2 567	(Yukarıtheretis)	355	164	191
0 Merkez Bucağı				038 Yukarıdallı			
001 Açıkağıl (Harunabat)	95	43	52	(Yukarıçevrebi)	181	90	91
002 Akçalı (Sevkan)	213	114	99	039 Yukarıdarıca			
003 Aşağıküne (Aşağıkiran)	152	74	78	(Yukarıkosni)	215	109	106
004 Aşalan (Melkova)	371	171	200	040 Yukarıdikmen			
005 Aydemir (Berekilik) ...	580	302	278	(Yukarıbernevaz)	389	199	190
006 Azıklı (Bazköy)	396	212	184	Toplam - Total	13 211	6 712	6 499
007 Barış (Sorani)	533	241	292				
				1 Albayrak Bucağı			
				000 Albayrak (Der) (BM)			
				(PTT)	565	299	266
				001 Atlılar (Espistan)	482	249	233
				002 Bilgeç (Kanireş)	536	267	269
				003 Bögrüpek (Hanik)	599	323	276

İlçe, Bucak ve Köy Muhtarlıkları itibariyle nüfus sayısı
Population by İlçe (District), Bucak (Sub-district) and Muhtarlık (Village)

Mevkiler Locality	Nüfus Population			Mevkiler Locality	Nüfus Population		
	Toplam Total	Erkek Male	Kadın Female		Toplam Total	Erkek Male	Kadın Female
004 Böleklî (<i>Haşenyan</i>) ...	279	134	145	017 Uzuntekne			
005 Büklümdere (<i>İringani</i>)	603	284	319	(<i>Kahnemiran</i>)	482	259	223
006 Eşmepınar (<i>Kanisipi</i>)	611	299	312	018 Yukarınarlıca			
007 Gelenler (<i>Kireto</i>)	837	438	399	(<i>Darinisiülya</i>)	249	128	121
008 Güleçler (<i>Enbi</i>)	455	223	232	Toplam - Total	8 099	4 169	3 930
009 Güvendik (<i>Elezi</i>)	469	252	217	1 Narlı Bucağı			
010 Kızılca	281	143	138	000 Narlı (<i>Giresor</i>) (BM)...	1 099	584	515
011 Kocaköy (<i>Karaçıyan</i>)	277	147	130	001 Andiçen (<i>Gelahi</i>)	262	153	109
012 Konuksayar (<i>Nobrin</i>)	107	66	41	002 Atlıhan (<i>Çelikan</i>)	298	158	140
013 Ortayazı (<i>Mijingirt</i>) ...	319	164	155	003 Dalbastı (<i>Humar</i>)	414	208	206
014 Ömerdağı (<i>Gülik</i>)	295	159	136	004 Dokuzdam (<i>Ürökköy</i>)	680	349	331
015 Özpınar (<i>Elbis</i>)	533	267	266	005 Konalga (<i>Martanis</i>) ...	1 495	801	694
016 Saçan	416	217	199	006 Övecek (<i>Ferhinis</i>)	1 000	517	483
017 Tahlil (<i>Aşkitan</i>)	513	260	253	007 Sırmalı (<i>Alakan</i>)	1 200	634	566
018 Uğurlu (<i>Beblesan</i>)	441	228	213	Toplam - Total	6 448	3 404	3 044
019 Yanal (<i>Soradır</i>)	468	257	211	Bucak ve Köyler Toplamı	14 547	7 573	6 974
020 Yavuzlar (<i>Tağık</i>)	383	193	190	Çatak İlçesi Toplamı ...	16 415	8 583	7 832
021 Yurttepe (<i>Pars</i>)	597	307	290	03 Erciş İlçesi			
Toplam - Total	10 066	5 176	4 890	Şehir	19 532	11 354	8 178
Bucak ve Köyler Toplamı	23 277	11 888	11 389	0 Merkez Bucağı			
Başkale İlçesi Toplamı	29 295	15 339	13 956	001 Ağaören (<i>Partaş</i>)	466	268	198
02 Çatak İlçesi				002 Ağırkaya (<i>Üstekar</i>) ...	195	93	102
Şehir	1 868	1 010	858	003 Aksakal (<i>Babazenk</i>) ...	125	69	56
0 Merkez Bucağı				004 Aşağışıklı (<i>Aşağıışat</i>)	238	124	114
001 Ağaçlık (<i>Avzini</i>)	209	104	105	005 Bayramlı (<i>Aksaraf</i>) ...	632	324	308
002 Akçabük (<i>Kömüran</i>) ...	782	395	387	006 Çakırbey	253	123	130
003 Alacayar (<i>Berho</i>)	735	393	342	007 Çatakıdibi (<i>Zortul</i>) ...	530	277	253
004 Aşağınarlıca	191	101	90	008 Çelebibabağı (PTT)	2 075	1 030	1 045
005 Bilgi (<i>Kakan</i>)	557	280	277	009 Dinlence (<i>Pertek</i>)	522	256	266
006 Boyunpınar (<i>Karisan</i>)	328	167	161	010 Doğançı	151	72	79
007 Çılga (<i>Çiçan</i>)	437	212	225	011 Doluca (<i>Ahis</i>)	415	202	213
008 Eliaçık (<i>Hasis</i>)	291	144	147	012 Evbeyli (<i>Kelle</i>)	247	138	109
009 Işınlı (<i>Arkanis</i>)	220	112	108	013 Gergili (<i>Tendürek</i>) ...	160	74	86
010 Kaçıt	292	156	136	014 Görüşlü (<i>Anzaf</i>)	459	234	225
011 Kayabogaç				015 Hasanabdal	313	173	140
(<i>Görentaş</i>) (PTT)	661	325	336	016 Haydarbey	900	478	422
012 Korulu (<i>İninis</i>)	995	517	478	017 İkizçalı (<i>Komar</i>)	207	102	105
013 Onağıl (<i>Kotis</i>)	361	189	172	018 İşbaşı (<i>Karakilise</i>)	332	165	167
014 Sözveren (<i>Rüknan</i>) ...	740	392	348	019 Karatavuk (<i>Cütgah</i>) ...	959	501	458
015 Teknecik (<i>Gevilan</i>) ...	318	165	153	020 Kasımbağı	459	224	235
016 Toyga (<i>Halifan</i>)	251	130	121				

İlçe, Bucak ve Köy Muhtarlıkları itibarıyla nüfus sayısı
Population by İlçe (District), Bucak (Sub-district) and Muhtarlık (Village)

Mevkiler Locality	Nüfus Population			Mevkiler Locality	Nüfus Population		
	Toplam Total	Erkek Male	Kadın Female		Toplam Total	Erkek Male	Kadın Female
021 Kırkdeğirmen (Kenzek)	399	207	192	005 Bucakönü (Behlül) ...	484	249	235
022 Kordoğan	483	240	243	006 Çataltepe (Şihlar)	98	61	37
023 Köycük (Kerh)	386	208	178	007 Çetintaş (Zorova)	205	105	100
024 Mağara	310	158	152	008 Çobandüzü (Espisinek)	389	203	186
025 Nişancı (Karanülük) ...	256	127	129	009 Çubuklu (Maçaris) ...	401	207	194
026 Sabanbükten (Kızılkilise)	74	41	33	010 Derekent	192	98	94
027 Söyütlü	384	195	189	011 Duracak (Karacello) ...	160	77	83
028 Şehirpazar	444	232	212	012 Düvenci (Tavladır) ...	544	292	252
029 Taşkapı (Şor)	362	188	174	013 Ekiciler (Sivek)	154	81	73
030 Tekler (Gürgüs)	603	318	285	014 Gedikdibi (Muy)	355	192	163
031 Yalındam (Yekmalkilise)	311	157	154	015 Gököğlan	281	140	141
032 Yılanlı	103	51	52	016 Gözütok (Pabuşgin) ...	244	116	128
033 Yörelî (Zorova)	97	44	53	017 Gümüşoluk (Yukarışikeftikan) ...	116	59	57
034 Yukarıuşuklu (Yukarıuşat)	1 088	561	527	018 Karlıyayla (Herbizonk)	1 007	520	487
035 Yünören (Harhus)	212	104	108	019 Kayaboyun (Hazara)...	126	71	55
Toplam - Total	15 150	7 758	7 392	020 Kekiksırtı (Çölkertiş)...	254	136	118
1 Deliçay Bucacı				021 Kırkınar (Çilkani) ...	182	92	90
000 Deliçay (Kertis) (BM)	363	182	181	022 Ortayayla (Zevik)	499	264	235
001 Aşağıçökek (Aşağıezik)	672	354	318	023 Pınarlı (Haçrof)	696	363	333
002 Aşağıgöze	342	183	159	024 Şerefli	185	84	101
003 Aşağıkozlucu	650	324	326	025 Taşevler (Tonduros) ...	297	148	149
004 Derimevi	203	104	99	026 Taşlıçay (Paniköy) ...	445	218	227
005 Ergücü (Kızılkilise) ...	227	120	107	027 Uncular (Karakilise) ...	604	320	284
006 Hacıkaş	338	183	155	028 Yetişen (Varkos)	194	92	102
007 Hocaali	305	147	158	029 Yoldere (Ekrek)	378	184	194
008 Kadirasker	422	211	211	030 Yukarıakçagedik (Yukarıhırıso)	396	201	195
009 Keklikova (Soskun) ...	757	401	356	Toplam - Total	11 635	6 009	5 626
010 Koçköprü	604	298	306	Bucak ve Köyler Toplamı	33 999	17 487	16 512
011 Payköy	798	399	399	Erciş İlcesi Toplamı ...	53 531	28 841	24 690
012 Salmanağa	383	206	177	04 Gevaş İlcesi			
013 Topraklı (Haki)	610	329	281	Şehir	4 944	2 613	2 331
014 Yankitepe (Sorisolun)	540	279	261	0 Merkez Bucacı			
Toplam - Total	7 214	3 720	3 494	001 Abalı (Kese)	535	289	246
2 Kocapınar Bucacı				002 Aladüz (Piltinis)	430	221	209
000 Kocapınar (Aği) (BM) (PTT)	1 390	750	640	003 Altınsaç (Kenzek)	320	170	150
001 Akbaş	257	132	125	004 Anaköy (Horotis)	558	289	269
002 Abdalmezreastı	503	267	236	005 Andaç (Mars)	451	226	225
003 Aşağıakçagedik (Aşağıhırıso)	247	114	133	006 Atalan	388	211	177
004 Bozyaka (Hasova)	352	173	179	007 Aydınocak (Şatvan) ...	961	478	483

İlçe, Bucak ve Köy Muhtarlıkları itibarıyla nüfus sayısı
Population by İlçe (District), Bucak (Sub-district) and Muhtarlık (Village)

Mevkiler Locality	Nüfus Population			Mevkiler Locality	Nüfus Population		
	Toplam Total	Erkek Male	Kadın Female		Toplam Total	Erkek Male	Kadın Female
008 Bağlama (Pağan)	440	217	223	014 Ünlüce (Mezreşeyhan)	501	242	259
009 Dağyöre (İliköy)	189	102	87	015 Yaşlıkavak (Tinisiznar)	408	219	189
010 Daldere (Karkar)	705	373	332	016 Yaylakonak (Taramağ)	602	322	280
011 Değirmitaş (Engeloz)	224	115	109	Toplam - Total	10 725	5 704	5 021
012 Dereağzı (İşkirt)	601	301	300	Bucak ve Köyler Toplamı	24 666	12 769	11 897
013 Dilmetaş (Hacıziye)	216	104	112	Gevaş İlçesi Toplamı ...	29 610	15 382	14 228
014 Dokuzagaç	541	281	260	05 Gürpınar İlçesi			
015 Enginsu (Hareganis) ...	256	141	115	Şehir	1 957	1 045	912
016 Göründü (Mihrapit) ...	504	242	262	0 Merkez Bucağı			
017 Gündoğan (Ayköy-Hırc)	413	219	194	001 Çakınlı (Nanik)	149	75	74
018 Güzelkonak (Pişvanik)	358	185	173	002 Çavuştepe (Asbaşın) ...	670	344	326
019 Hasbey (Norkoh)	524	266	258	003 Erkaldı (Hindistan) ...	563	271	292
020 İkizler (Düşüh)	548	270	278	004 Kuşdağı (Demkosni) ...	495	275	220
021 Kayalar (İriç)	300	135	165	005 Parmakkapı (Engüstanis)	363	179	184
022 Kazanç (Pahvanis) ...	371	169	202	006 Sakalar (Hosp)	273	139	134
023 Kızıltaş	216	96	120	007 Yatağan (Hikköy)	359	167	192
024 Koçak (Pogonis)	657	322	335	008 Yolaşan (Norkuh)	397	211	186
025 Köklü (Göganis-köklüköy) ...	95	50	45	009 Yukarıkaymaz (Yukarımüjgir)	239	122	117
026 Kurutlu (Verendanis)	455	235	220	Toplam - Total	3 508	1 783	1 725
027 Kuşluk (Tahmanis) ...	622	304	318	1 Güzelsu Bucağı			
028 Törelî	176	85	91	000 Güzelsu (Hoşap) (BM) (PTT)	706	369	337
029 Uğurveren (Tırkeşin)	155	85	70	001 Akbulut (Akrek)	357	189	168
030 Uysal (Virkunis)	353	179	174	002 Alniak (Bahans)	340	161	179
031 Yemişli (Narik)	647	342	305	003 Bozyiğit (Arihan)	362	191	171
032 Yoldöndü (Anzak) ...	434	216	218	004 Cevizalan (Girdekan)	314	165	149
033 Yuva (Sarik)	298	147	151	005 Çörekli (Pagacemal) ...	460	214	246
Toplam - Total	13 941	7 065	6 876	006 Elaçmaz (Salahane) ...	615	319	296
1 Bahçesaray Bucağı				007 Giyimli (Hırkanis) ...	281	145	136
000 Bahçesaray (Mikü) (BM) (PTT)	1 539	832	707	008 Gölardı (Doni)	363	178	185
001 Akyayla (Komaş)	635	328	307	009 Günbaşı (Mirava)	329	194	135
002 Altındere (Arinç)	519	288	231	010 Hacıköy	257	131	126
003 Altıntaş	292	154	138	011 Işıkpınar (Örtük)	467	245	222
004 Bağcılar (Kicav)	542	295	247	012 Karakoç (Melkava) ...	396	198	198
005 Cevizlibelen (Kisor) ...	627	333	294	013 Murataldı (Şöşnemerik)	243	135	108
006 Çatbayır (Arincik)	829	454	375	014 Ongun (Akhasam)	201	103	98
007 Çömlekçi (Nankas) ...	558	289	269				
008 Doğanayla (Arvas) ...	615	338	277				
009 Elmayaka (Sipkas) ...	834	427	407				
010 Güneyyamaç (Tümisberuj)	1 039	557	482				
011 Kaşıkçılar (Nüvis)	472	258	214				
012 Paşaköy (Perinkos) ...	165	89	76				
013 Ulubeyli (Abduvan) ...	548	279	269				

İlçe, Bucak ve Köy Muhtarlıkları itibariyle nüfus sayısı
Population by ilçe (District), Bucak (Sub-district) and Muhtarlık (Village)

Mevkiler Locality	Nüfus Population			Mevkiler Locality	Nüfus Population		
	Toplam Total	Erkek Male	Kadın Female		Toplam Total	Erkek Male	Kadın Female
015 Öveçli (<i>Repedik</i>)	558	286	272	010 Topyıldız (<i>Mervane</i>) ...	766	392	374
016 Savacık (<i>Hafşesorik</i>) ...	309	162	147	011 Üçdoğan (<i>Zağköy</i>) ...	355	180	175
017 Sevindik (<i>Kasır</i>)	446	227	219	Toplam - Total	6 017	3 160	2 857
018 Sütlüce (<i>Zivik</i>)	145	73	72	Bucak ve Köyler Toplamı	26 965	14 057	12 908
019 Taşdöndüren (<i>Şikeftikan</i>)	144	72	72	Gürpınar İlçesi Toplamı	28 922	15 102	13 820
020 Tepegören (<i>Zeynis</i>) ...	224	104	120	06 Muradiye İlçesi			
021 Topsakal (<i>Paçan</i>)	323	164	159	Şehir	4 015	2 270	1 745
022 Tutmaç (<i>Kırıl</i>)	597	287	310	0 Merkez Bucacı			
023 Umut (<i>Kortikan</i>)	179	104	75	001 Açıkyol (<i>Hareşik</i>)	219	104	115
024 Uzungedik (<i>Girdeser</i>)	482	261	221	002 Adaklı (<i>Bincevan</i>)	311	150	161
025 Üçgen (<i>Uriköy</i>)	357	187	170	003 Akbulak	264	125	139
026 Yaramış (<i>Maksutkolanı</i>)	324	169	155	004 Akçaçay	97	50	47
027 Yurtbaşı (<i>Şeyhan</i>)	348	184	164	005 Alkasnak (<i>Sorköy</i>) ...	516	261	255
Toplam - Total	10 127	5 217	4 910	006 Aşağıargıt (<i>Aşağıpete</i>)	250	107	143
2 Kırkgeçit Bucacı				007 Babacan (<i>Siltigölan</i>) ...	411	213	198
000 Kırkgeçit (BM)	467	282	185	008 Balaklı (<i>Kömüs</i>)	514	245	269
001 Arındı (<i>Selköy</i>)	477	263	214	009 Besparmak	231	128	103
002 Bağrıyanık (<i>Zahoski</i>)	281	143	138	010 Beydağı (<i>Üteköy</i>)	581	302	279
003 Bölmeçalı (<i>Pagagedik</i>)	335	170	165	011 Çakmak	119	59	60
004 Bükeç	343	181	162	012 Dağören (<i>Dağviran</i>) ...	422	214	208
005 Çatakdibi (<i>Sokan</i>)	562	280	282	013 Devetaş	961	465	496
006 Dağseven (<i>Şivreş</i>)	881	470	411	014 Doğanün (<i>Rahmin</i>) ...	440	242	198
007 Dolaylı	293	151	142	015 Dürüktaş (<i>İsviran</i>) ...	362	189	173
008 Doluçıkın (<i>Kilise</i>)	347	188	159	016 Erişen (<i>Dambat</i>)	34	18	16
009 Güleçler (<i>Harapşeyh</i>)...	363	179	184	017 Esenkoç (<i>Kebabik</i>) ...	261	140	121
010 Örmeli (<i>Kengever</i>)	472	229	243	018 Gönderme	327	173	154
011 Özlüce (<i>Araz</i>)	543	283	260	019 Görecek (<i>Mozahan</i>) ...	602	297	305
012 Sapakonak (<i>Korit</i>) ...	232	130	102	020 Gümüştepe	232	114	118
013 Taşlıyazı (<i>Akçuri</i>)	415	224	191	021 Karahan	604	323	281
014 Yedisalkım (<i>Putköy</i>) ...	830	476	354	022 Keçikıran	323	156	167
015 Yoldüştü (<i>Pagağni</i>) ...	472	248	224	023 Kocasaban (<i>Simtatos</i>)	330	164	166
Toplam - Total	7 313	3 897	3 416	024 Köşk	357	169	188
3 Yalınca Bucacı				025 Kuşçu	198	98	100
000 Yalınca (<i>Dimköy</i>) (BM)	908	537	371	026 Küçükköy	459	224	235
001 Akdoğan (<i>Çarçalan</i>) ...	332	183	149	027 Otlakbaşı (<i>Mezre</i>)	379	197	182
002 Çepkenli (<i>Pağan</i>) ...	678	326	352	028 Ovacınar (<i>Şivekar</i>) ...	781	413	368
003 Dikbıyık (<i>Koğan</i>)	971	509	462	029 Sarımehmet	328	173	155
004 Geziyurt (<i>Beşan</i>)	184	81	103	030 Sürüyolu (<i>Pirsolan</i>) ...	321	164	157
005 Kalkanlı (<i>Demirkos</i>) ...	249	130	119	031 Topuzarpa (<i>Angüzek</i>)	386	198	188
006 Kılıçtutan (<i>Rıkava</i>) ...	226	116	110	032 Uluşar (<i>Körzut</i>)	883	419	464
007 Oğuldanı (<i>Aksin</i>)	403	206	197	033 Ünseli (<i>Erniş</i>)	2 130	1 375	755
008 Sıcaksu (<i>Babanus</i>)	419	224	195				
009 Topçudeğirmeni (<i>Şahmanis</i>)	526	276	250				

İlçe, Bucak ve Köy Muhtarlıkları itibariyle nüfus sayısı
Population by İlçe (District), Bucak (Sub-district) and Muhtarlık (Village)

Mevkiler Locality	Nüfus Population			Mevkiler Locality	Nüfus Population		
	Toplam Total	Erkek Male	Kadın Female		Toplam Total	Erkek Male	Kadın Female
034 Yakıncak (Kızılkilise)	256	114	142	030 İsmailbaba	227	124	103
035 Yalındüz	274	129	145	031 Kalkandelen (Bişerağa)	117	58	59
036 Yukarıtargıt (Yukarıpete)	624	305	319	032 Karadulda (Keçan) ...	511	253	258
037 Yumaklı (Anzaf)	569	290	279	033 Kılavuz (Şeyhhaydar)	144	86	58
Toplam - Total	16 356	8 507	7 849	034 Kilimli (Metkuli)	491	230	261
1 Çaldıran Bucacı				035 Koçovası (Haçantırşığı)	262	135	127
000 Çaldıran (Bayazitağa) (BM) (PTT)	2 023	1 109	914	036 Kuskunkıran (Nanpariz)	401	188	213
001 Akbaşak (Komakollo)	148	72	76	037 Osmanlı	453	215	238
002 Alakaya (Giresor) (PTT)	511	304	207	038 Salhane	491	274	217
003 Alikeller	403	197	206	039 Sarıçimen (Navru)	313	154	159
004 Altıyol (Haçan)	491	252	239	040 Sarıharman (Çaçur) ...	260	136	124
005 Aşağıçanak (Aşağıkurtikan)	384	176	208	041 Sellik	222	101	121
006 Aşağıdikme	313	154	159	042 Serpmetaş (Kelereş) ...	128	71	57
007 Aşağıgülveren (Aşağımazarova)	351	183	168	043 Soğuksu (Uzunyol) ...	1 046	562	484
008 Aşağıkuyucak (Aşağısarınç)	173	83	90	044 Sungur (Şerefbey)	204	105	99
009 Aşağımutlu (Aşağışerefhane)	163	82	81	045 Suveren (Avtünne)	212	107	105
010 Aşağıyanıktaş (Aşağısaragöl)	216	108	108	046 Tekindere (Espireş) ...	486	210	276
011 Avcıbaşı (Seğiran)	199	90	109	047 Temrenli (Kaçak)	107	56	51
012 Ayrancılar (Devtirş) ...	216	90	126	048 Toprakseven (Sityakut)	309	146	163
013 Başeğmez (Avasor) ...	265	136	129	049 Umuttepe (Sint)	589	306	283
014 Baydoğan (Şehsucu) ...	319	161	158	050 Üçgözler (Kaşim)	224	112	112
015 Bezirhane	159	99	60	051 Yağıbasan (Kaymaz)	406	214	192
016 Buğulukaynak (Dergezin)	207	91	116	052 Yassitepe (Korkirik) ...	227	133	94
017 Burçakalan (Aşıgeran)	517	264	253	053 Yaykılıç (Gölesor)	300	151	149
018 Çayır	171	84	87	054 Yenikaya (Kobük)	89	41	48
019 Çubuklu	639	312	327	055 Yukarıçanak (Yukarıkurtikan)	197	95	102
020 Demircik (Mihibatırşığı)	145	71	74	056 Yukarıçilli	565	296	269
021 Direkli	367	187	180	057 Yukarıdikme	288	159	129
022 Doyumalan (Niçirvan)	236	114	122	058 Yukarıgülveren (Yukarımazarova)	364	190	174
023 Erginler (Bişi)	268	134	134	059 Yukarıkuyucak (Yukarısarınç)	411	215	196
024 Evciler (Yekmal)	265	144	121	060 Yukarımutlu (Yukarışerefhane)	152	81	71
025 Gülyolu (Komaoso) ...	156	75	81	061 Yukarısağmallı (Yukarımoşar)	496	249	247
026 Güngören (Diro)	488	254	234	062 Yukarıyanıktaş (Yukarısarıgöl)	355	194	161
027 Han	377	192	185	063 Yuvacık (Takız)	424	216	208
028 Hangediği (Hacışatun)	588	312	276	064 Zülübülak (Şeytanova)	349	178	171
029 İncealan (Hevidan)	417	193	224	Toplam - Total	22 995	11 764	11 231
				Bucak ve Köyler Toplamı	39 351	20 271	19 080
				Muradiye İcresi Toplamı	43 366	22 541	20 825

İlçe, Bucak ve Köy Muhtarlıkları itibariyle nüfus sayısı
Population by İlçe (District), Bucak (Sub-district) and Muhtarlık (Village)

Mevkiler Locality	Nüfus Population			Mevkiler Locality	Nüfus Population		
	Toplam Total	Erkek Male	Kadın Female		Toplam Total	Erkek Male	Kadın Female
07 Özalp İlcesi				005 Aşağısağmallı (Aşağınoşar)	1 412	703	709
Şehir	3 142	1 858	1 284	006 Aşağıtulgalı (Aşağıhurik)	732	388	344
0 Merkez Bucacı				007 Aşağıyorganlı (Aşağıgölegeni)	221	111	110
001 Altınoba (Kerkez)	337	160	177	008 Bodurağaç (Reşan) ...	316	152	164
002 Aşağımollahasan	467	236	231	009 Çavuşlar (Yadigar) ...	110	53	57
003 Bağrıaçık (Pars)	486	255	231	010 Çırak	194	96	98
004 Boğazkesen	517	272	245	011 Çubuklu	1 103	552	551
005 Boyaldı (Pirkal)	397	203	194	012 Dağdeviren (Koloköy)	604	307	297
006 Çamurlu	433	208	225	013 Damlacık	186	101	85
007 Emek (PTT)	458	211	247	014 Eğribelen (Hasantemuran)	395	199	196
008 Gözdeğmez (Naçarova)	258	133	125	015 Günyüzlü (Tarhani) ...	304	151	153
009 Gültepe	498	263	235	016 Hacıali	516	275	241
010 Hacıkişla	407	219	188	017 Oymaklı (Takörengiz)	532	360	172
011 Hazine	262	142	120	018 Seydibey	676	341	335
012 Kalecik	212	100	112	019 Yarım kaya	247	137	110
013 Karlıyamaç (Hesemiyan)	173	94	79	020 Yavuzlan (Kayseran)	165	81	84
014 Kaşıkara (Devzer)	335	185	150	021 Yukarıbalçıklı	395	207	188
015 Kırkçalı (Hazara)	681	352	329	022 Yukarıtulgalı (Yukarıhurik)	443	221	222
016 Mehmetalan	209	98	111	023 Yukarıyorganlı (Yukarıgölegeni)	214	96	118
017 Mollatopuz	322	155	167	024 Yumruklu (Pirmeryan)	374	203	171
018 Sarıköy (Mirgehi)	389	208	181	Toplam - Total	11 747	6 067	5 680
019 Savatlı (Esbistan)	516	260	256	2 Saray Bucacı			
020 Sugeçer (Kartalan) ...	385	196	189	000 Saray (Mahmudi- Kazımpaşa) (BM) (PTT)	1 854	972	882
021 Şehittepe (Rumoğlu) ...	573	281	292	001 Bakışık (Avzerik) ...	647	349	298
022 Şemsettin	414	185	229	002 Baltepe (Tümköy)	438	229	209
023 Tepedam (Astuci)	550	298	252	003 Beyarlan (Şerefhane)	678	348	330
024 Yukarıyazca (Yukarıkeşiy)	184	98	86	004 Çakmak	219	120	99
025 Yukarıçavdarlık (Yufarıtabek)	314	167	147	005 Çardak	261	144	117
026 Yukarımollahasan	346	177	169	006 Çaybağı (Yukarırunehar)	470	249	221
027 Yünkuşak (Yusuflhaydaran)	260	138	122	007 Değirmigöl (Milanengiz)	443	237	206
Toplam - Total	10 383	5 294	5 089	008 Dolutaş (Çarık sar) ...	289	153	136
1 Drutay Bucacı				009 Dönerdere (Giridil) ...	729	356	373
000 Dorutay (Taşrumi) (BM) (PTT)	839	433	406	010 Kapıköy (Heretil)	469	220	249
001 Aksorguç (Velicani) ...	651	318	333	011 Karahisar	379	202	177
002 Aşağıakçağül (Aşağıderecemet)	555	276	279	012 Kargılı (Zagköy)	205	107	98
003 Aşağıbalçıklı	288	152	136	013 Kazlıköy (Hoçik)	271	145	126
004 Aşağıkoçkırın	275	154	121				

İlçe, Bucak ve Köy Muhtarlıkları itibariyle nüfus sayısı
Population by İlçe (District), Bucak (Sub-district) and Muhtarlık (Village)

Mevkiler Locality	Nüfus Population			Mevkiler Locality	Nüfus Population		
	Toplam Total	Erkek Male	Kadın Female		Toplam Total	Erkek Male	Kadın Female
014 Keçikayası (Kavlık) ...	216	115	101	023 Yeşilalıç (Pagan)	141	76	65
015 Kekikdüzü (Gembol)	163	93	70	024 Zincirkıran (Kurcevik)	414	210	204
016 Kepir	306	150	156	Toplam - Total	11 098	5 736	5 362
017 Koçbaşı (Çillik)	271	125	146	Bucak ve Köyler Toplamı	33 228	17 097	16 131
018 Kurucan	327	163	164	Özalp İlcesi Toplamı ...	36 370	18 955	17 415
019 Örenburç (Satmanis)	975	510	465	İl Toplamı	325 763	171 232	154 531
020 Sıyrımlı (Harapsorik) ...	644	311	333				
021 Turan (Panamerik) ...	168	85	83				
022 Yamanyurt	121	67	54				

İlçeler itibariyle şehir ve köy nüfusları, yüzölçümü ve nüfus yoğunluğu
City and village population, area, and density by "ilçe" (District)

İlçeler Districts	Toplam Total			Şehirler nüfusu City population (1)			Köyler nüfusu Village population (2)			Yüz ölçümü Area (km ²) (3)	Nüfus Yoğun- luğu Density (4)
	Toplam Total	Erkek Male	Kadın Female	Toplam Total	Erkek Male	Kadın Female	Toplam Total	Erkek Male	Kadın Female		
Toplam — Total	464 410	226 949	237 461	88 065	47 364	40 701	376 345	179 585	196 760	14 123	32
00 Merkez İlçe Province center	83 141	41 402	41 739	27 047	14 804	12 243	56 094	26 598	29 496	2 039	40
01 Akdağmadeni	55 645	27 250	28 395	5 742	3 039	2 703	49 903	24 211	25 692	2 053	27
02 Boğazlıyan	54 461	26 398	28 063	8 770	4 993	3 777	45 691	21 405	24 286	2 129	25
03 Çayıralan	37 967	18 014	19 953	4 388	2 166	2 222	33 579	15 848	17 731	1 445	26
04 Çekerek	57 693	28 415	29 278	3 720	1 977	1 743	53 973	26 438	27 535	1 634	35
05 Sarıkaya	34 228	16 419	17 809	3 736	1 900	1 836	30 492	14 519	15 973	976	35
06 Sorgun	68 703	33 626	35 077	11 309	6 444	4 865	57 394	27 182	30 212	1 769	38
07 Şefaati	31 083	14 872	16 211	5 145	2 481	2 664	25 938	12 391	13 547	833	37
08 Yerköy	41 489	20 553	20 936	18 208	9 560	8 648	23 281	10 993	12 288	1 245	33

- (1) Şehir : İl ve ilçe merkezlerinin belediye sınırları içinde kalan alan.
Köy : İl ve ilçe merkezlerinin belediye sınırları dışında kalan Bucak ile Köy Muhtarlıkları.
(3) kalan Bucak ile Köy Muhtarlıkları.
(4) Yüzölçümüne göller dahil değildir.
(2) Bir kilometrekareye düşen nüfus.

- (1) City : Area within the municipal boundaries of Province and District centers.
(2) Village : Sub-district or Muhtarlık outside the municipal boundaries of Province and District centers.
(3) Lake surfaces are excluded.
(4) Population per square kilometer.

Nüfus grupları itibariyle Köy sayısı ve nüfus toplamları
Number of villages and total
of their inhabitants by population group

Nüfus grupları Population group	Köy sayısı Number of villages	Nüfus toplamı Total population		
		Toplam Total	Erkek Male	Kadın Female
Toplam — Total	641	376 345	179 585	196 760
0 — 50	2	33	14	19
51 — 100	7	588	300	288
101 — 150	21	2 582	1 205	1 377
151 — 200	40	7 221	3 458	3 763
201 — 250	44	9 949	4 749	5 200
251 — 300	54	15 132	7 267	7 865
301 — 400	99	34 395	16 260	18 135
401 — 500	93	41 664	19 724	21 940
501 — 750	143	87 831	42 020	45 811
751 — 1000	68	58 121	27 429	30 692
1001 — 1250	32	35 768	16 708	19 060
1251 — 1500	8	10 827	5 152	5 675
1501 — 1750	3	4 974	2 245	2 729
1751 — 2000	5	9 270	4 391	4 879
2001 — 2250	7	14 598	7 448	7 150
2251 — 2500	3	6 939	3 475	3 464
2501 — 2750	5	13 237	6 595	6 642
2751 — 3000	4	11 261	5 346	5 915
3001 — 3250	1	3 023	1 533	1 490
3251 +	2	8 932	4 266	4 666

- (1) Köy : İl ve ilçe merkezlerinin belediye sınırları dışında kalan Bucak ile Köy Muhtarlıkları.

- (1) Village : Sub-district or muhtarlık outside the municipal boundaries of Province and District centers.

İlçe, Bucak ve Köy Muhtarlıkları itibariyle nüfus sayısı
Population by İlçe (District), Bucak (Sub-district) and Muhtarlık (Village)

Mevkiler Locality	Nüfus Population			Mevkiler Locality	Nüfus Population		
	Toplam Total	Erkek Male	Kadın Female		Toplam Total	Erkek Male	Kadın Female
00 Merkez İlcesi				043 Sarımbey	995	451	544
Şehir	27 047	14 804	12 243	044 Tayyip	1 052	498	554
0 Merkez Bucağı				045 Topçu	1 030	483	547
001 Aktaş	291	141	150	046 Tosbekiroğlu	26	8	18
002 Alemdar	307	146	161	047 Türkmen (<i>Türkmenaraplısı</i>)	593	271	322
003 Azizli	89	44	45	048 Türkmensarılar	456	227	229
004 Azizlibağları	311	145	166	049 Yassihüyük	641	312	329
005 Baltasarlar	823	377	446	050 Yazpınarı (<i>Yortan</i>) ...	543	273	270
006 Başbüyükülü	411	221	190	Toplam - Total	27 510	12 964	14 546
007 Başmayayla	869	391	478	1 Musabeyli Bucağı			
008 Beyvelioğlu	312	142	170	000 Musabeyli (B.M.) (PTT)	996	426	570
009 Bozlar	265	117	148	001 Akyamaç (<i>İğecen</i>)	426	204	222
010 Buzacıoğlu	275	136	139	002 Aydoğan	314	153	161
011 Büyükmahal (PTT) ...	894	390	504	003 Bacılı	427	193	234
012 Cihanpaşa	940	452	488	004 Bahçecik	406	206	200
013 Çalathı	650	328	322	005 Bicikler	79	38	41
014 Dağyenicesi	460	215	245	006 Bişek	1 047	507	540
015 Darıcı	1 293	696	597	007 Büyüknemes	1 140	538	602
016 Derbent	1 248	580	668	008 Çadırardıç	1 230	574	656
017 Derekişla	113	57	56	009 Çatma	354	194	160
018 Deremahal	223	110	113	010 Çorak	408	208	200
019 Deremumlu	513	193	320	011 Dağboymul	756	345	411
020 Divanlı	1 406	611	795	012 Dambasan	1 105	503	602
021 Evcı	559	265	294	013 Dayılı	696	322	374
022 Fakıbeyli	669	322	347	014 Delihananlı	219	111	108
023 Gülülmahacılı	548	272	276	015 Dereboymul (<i>Kötüboymul</i>)	269	139	130
024 Güllük	460	208	252	016 Derecik	296	153	143
025 İnceçayır	562	261	301	017 Güllüoluk	247	70	177
026 İşleğen	270	135	135	018 Gündoğdu	291	143	148
027 Karabel	540	259	281	019 Haydarbeyli (PTT)	877	423	454
028 Karacalar	689	335	354	020 Kale	407	198	209
029 Kavurgalı	555	311	244	021 Karacaagaç	188	100	88
030 Kırıksoku	84	30	54	022 Karalar	682	344	338
031 Kırım	590	284	306	023 Kırıkalfakılı	488	253	235
032 Kışlaköy (<i>Abazakışla</i>)	234	110	124	024 Körpeli	206	145	61
033 Kızıltepe	416	190	226	025 Musabeyliboğazı	498	237	261
034 Kolanlı	479	198	281	026 Örencik (<i>Kömviran</i>) ...	140	64	76
035 Köçekkomu	537	241	296	027 Penbecik	803	373	430
036 Köseyusufu	487	232	255	028 Sağlık (<i>Hasançi</i>)	606	292	314
037 Kuşçu	774	347	427	029 Sarıfatma	606	301	305
038 Kuyumcu	596	285	311	030 Söğütlüyayla (<i>Veyisoğlu</i>)	203	110	93
039 Mezrea	121	59	62	031 Topaç	908	432	476
040 Receptli	549	257	292	Toplam - Total	17 318	8 299	9 019
041 Salmanfakılı	492	222	270				
042 Sarıhacılı	270	126	144				

İlçe, Bucak ve Köy Muhtarlıkları itibarıyla nüfus sayısı
Population by İlçe (District), Bucak (Sub-district) and Muhtarlık (Village)

Mevkiler Locality	Nüfus Population			Mevkiler Locality	Nüfus Population		
	Toplam Total	Erkek Male	Kadın Female		Toplam Total	Erkek Male	Kadın Female
2 Osmanpaşa Bucacı				013 Boyalık	404	202	202
000 Osmanpaşa (B.M.) (PTT)	2 188	1 025	1 163	014 Bozhüyük	580	293	287
001 Battal (PTT)	561	280	281	015 Bulgurlu (<i>Kabut</i>)	954	470	484
002 Bayatören (<i>Bayatviran</i>)	475	229	246	016 Buzluk	432	207	225
003 Büyükincirli (PTT)	881	447	434	017 Çağlayan	162	81	81
004 Çağlayan	174	93	81	018 Çalışkan (<i>Muşalikkalesi</i>)	1 434	698	736
005 Çalılı	566	249	317	019 Çampınar (<i>İhsanulhamit</i>)	362	172	190
006 Gelingüllü	616	262	354	020 Çardak	478	233	245
007 Gevrek	425	211	214	021 Çerçialanı	110	50	60
008 Gökekişla	215	90	125	022 Davulbaz	423	204	219
009 Karabıyık	306	159	147	023 Davutlu	299	145	154
010 Karga	559	260	299	024 Dereyurt	348	166	182
011 Kaşkişla	467	227	240	025 Dokuzköy	517	263	254
012 Koyunculu	246	113	133	026 Dolak	310	155	155
013 Köçeklioğlu	222	119	103	027 Evcı	311	173	138
014 Lökköy	1 209	584	625	028 Eynelli	494	229	265
015 Özlüce (<i>Siyah</i>)	285	126	159	029 Gökdere	546	276	270
016 Sarınnören (<i>Sarınnviran</i>)	614	282	332	030 Güllük	274	126	148
017 Tayfur	327	145	182	031 Gümüşdilek (<i>Hopuç</i>) ...	412	188	224
018 Tekkeyencesi	547	250	297	032 Gündüzler (<i>Ermelik</i>) ...	380	178	202
019 Yudan	383	184	199	033 Hacıfakılı	403	191	212
Toplam - Total	11 266	5 335	5 931	034 Halhacı	103	48	55
Bucak ve Köyler Toplamı	56 094	26 598	29 496	035 Hayran	333	155	178
Merkez İlçesi Toplamı	83 141	41 402	41 739	036 Hüyükülalanı	171	89	82
01 Akdağmadeni İlçesi				037 İbrahimağaçiftliği Köyü	392	181	211
Şehir	5 742	3 439	2 303	038 Karacaören (<i>Karacaveran</i>)	285	132	153
0 Merkez Bucacı				039 Karadikmen	555	260	295
001 Ağaçlı	111	60	51	040 Karapir	190	85	105
002 Akbaş (<i>Geyseri</i>)	327	150	177	041 Kayabaşı (<i>Kılıpınar</i>) ...	266	123	143
003 Akçakışla	832	355	477	042 Kayakışla	380	188	192
004 Alicik	816	401	415	043 Kılıçlı	311	150	161
005 Altılı	324	157	167	044 Kırlar	596	294	302
006 Ardıçalanı	410	211	199	045 Kızılcaova	149	89	60
007 Arslanlı (<i>Karakestek</i>)	644	284	360	046 Kızıldağ	141	60	81
008 Aşağıçülhalı	291	147	144	047 Kirsinkavağı	601	323	278
009 Bahçecik	690	316	374	048 Konacı	803	398	405
010 Başçatak	190	95	95	049 Körük	300	140	160
011 Belakçahan	1 114	538	576	050 Kuşlukaçağı	301	140	161
012 Boğazköy (PTT)	745	372	373	051 Melikli	713	334	379
				052 Okçular	200	89	111
				053 Oluközü	1 262	597	665
				054 Ortaköy	711	351	360
				055 Özer	617	304	313
				056 Paşabey	340	182	158

İlçe, Bucak ve Köy Muhtarlıkları itibariyle nüfus sayısı
Population by İlçe (District), Bucak (Sub-district) and Muhtarlık (Village)

Mevkiler Locality	Nüfus Population			Mevkiler Locality	Nüfus Population		
	Toplam Total	Erkek Male	Kadın Female		Toplam Total	Erkek Male	Kadın Female
057 Pazarcık	436	224	212	028 Parmaksızkaçağı	298	136	162
058 Sarıgüney (<i>Bahşayış</i>) ...	184	83	101	029 Sarayözü	316	142	174
059 Sekikaşı	301	133	168	030 Sazlıdere	212	103	109
060 Şahnaderesi	264	136	128	031 Söğütlü	323	166	157
061 Tarhana	461	228	233	032 Umutlu (<i>Babu</i>)	786	389	397
062 Taşpınar	463	198	265	033 Yünalanı	533	263	270
063 Tekkegüney	120	57	63	Toplam - Total	18 539	9 032	9 507
064 Uzakçay	230	108	122	Bucak ve Köyler Toplamı	49 903	24 211	25 692
065 Üçkaraağaç	700	345	355	Akdağmadeni İlçesi Top-			
066 Veziralanı	287	138	149	lamı	55 645	27 250	28 395
067 Yazılıtaş	232	118	114	02 Boğazlıyan İlçesi			
068 Yedişehri	236	109	127	Şehir	8 770	4 993	3 777
069 Yenyapan (PTT)	611	300	311	0 Merkez Bucacı			
070 Yukarıçulhalı	992	504	488	001 Abdilli	514	235	279
Toplam - Total	31 364	15 179	16 185	002 Aşağıhasinli	905	428	477
1 Karamağara Bucacı				003 Bahariye	547	268	279
000 Karamağara				004 Başhoroz	797	379	418
(B.M.) (PTT)	2 505	1 257	1 248	005 Belören (<i>Belviran</i>) (PTT)	636	289	347
001 Abdurrahmanlı	585	281	304	006 Büyükoğuz (<i>Büyüktaf</i>)			
002 Akçakoyunlu	304	130	174	(PTT)	1 135	478	657
003 Altınsu (<i>Horuk</i>)	711	322	389	007 Çakmak	1 020	452	568
004 Balkaya (<i>Kürtlü</i>)	118	42	76	008 Çalapverdi	1 711	807	904
005 Benli	467	236	231	009 Çokumağlı	747	351	396
006 Beşkavak (<i>Dabulga</i>) ...	199	88	111	010 Dereçepni (<i>Kötüçepni</i>)	376	171	205
007 Çaypınar (<i>Emerek</i>) ...	293	149	144	011 Devecipınar (PTT)	2 870	1 355	1 515
008 Çiçekli	900	412	488	012 Güveçli	469	231	238
009 Çiçeklihiyüğü	528	241	287	013 Karakoç	1 137	512	625
010 Dedefakılı	895	442	453	014 Karakuyu	386	156	230
011 Demirşeyh	157	67	90	015 Küçükkoç (<i>Küçüktaf</i>) ...	1 076	498	578
012 Divanlı	298	140	158	016 Müftikışla	614	261	353
013 Doğan kent (<i>Peyik</i>)				017 Oğulcuk	778	335	443
(PTT)	2 012	1 161	851	018 Ovakent (<i>Horan</i>) (B)			
014 Güldibi (<i>Alibar</i>)	467	218	249	(PTT)	2 607	1 276	1 331
015 İzbüyük	482	211	271	019 Sırçalı	1 480	701	779
016 Kamberli	274	143	131	020 Uzunlu (B) (PTT)	2 717	1 359	1 358
017 Karaalikaçağı	246	121	125	021 Yapalak	397	178	219
018 Karaçokrak	280	127	153	022 Yazıçepni	613	262	351
019 Karahisar tatlısı	290	140	150	023 Yazakışla (<i>Gürden</i>) (PTT)	768	347	421
020 Karapınar	701	337	364	024 Yenikışla	851	351	500
021 Kartal	334	164	170	025 Yeşilhisar (<i>Kıvrıl</i>)	641	302	339
022 Kesikköprü	291	145	146	026 Yoğunhisar	1 096	506	590
023 Kösealili	465	204	261				
024 Olucak	416	194	222				
025 Ozan	1 055	495	560				
026 Örenkale (<i>Virankale</i>)	462	211	251				
027 Parmaksız	336	155	181				

İlçe, Bucak ve Köy Muhtarlıkları itibarıyla nüfus sayısı
Population by İlçe (District), Bucak (Sub-district) and Muhtarlık (Village)

Mevkiler Locality	Nüfus Population			Mevkiler Locality	Nüfus Population		
	Toplam Total	Erkek Male	Kadın Female		Toplam Total	Erkek Male	Kadın Female
027 Yukarıhasanlı	439	183	256	011 Fahralı	368	161	207
Toplam - Total	27 327	12 671	14 656	012 Gülderesi	343	167	176
1 Fakılı (Yenifakılı) Bucacı				013 Günyayla (Turisa) (PTT)	965	399	566
000 Yenifakılı (Fakılı)				014 İnönü (PTT)	755	350	405
(B.M.) (B) (PTT)	3 714	1 781	1 933	015 Kaletepe (Kesriç)	704	334	370
001 Başpınar	332	159	173	016 Karazap	282	143	139
002 Bektaşlı (B) (PTT)	2 811	1 271	1 540	017 Karakışla	563	279	284
003 Çöplüçiftliği Köyü	799	391	408	018 Konuklar (Ürneç)	1 638	701	937
004 Eskiören	274	122	152	019 Külekçi	1 180	555	625
005 Fehimli	1 178	556	622	020 Kürkçü	474	226	248
006 Üçobalar (Yılanlı)	398	179	219	021 Mentеше	874	372	502
007 Yamaçlı (Sağlep) (B)	2 758	1 361	1 397	022 Sığırkuyruğu	63	28	35
008 Yiğitler (Sorsavuş) (B)	823	377	446	023 Söbeçimen	371	160	211
Toplam - Total	13 087	6 197	6 890	024 Topraktaş	339	168	171
2 Yenipazar (Keller) Bucacı				025 Turlahan	905	394	511
000 Yenipazar (Keller)				026 Yukarıtekte	532	244	288
(B.M.) (PTT)	1 760	854	906	027 Yukarıyahsaray	1 140	523	617
001 Aşağısarıkaya	1 039	486	553	Toplam - Total	20 430	9 561	10 869
002 Eğlence	565	264	301	1 Çandır Bucacı			
003 Gövdecili	400	199	201	000 Çandır (B.M.) (B) (PTT)	5 218	2 485	2 733
004 Ömerli	373	201	172	001 Babayağmur	2 702	1 358	1 344
005 Boyrazlı	851	408	443	002 Büyükkışla (B) (PTT)	2 706	1 345	1 361
006 Yaraş	289	125	164	003 Gülpınar			
Toplam - Total	5 277	2 537	2 740	(Gevencik-Doburca) ...	691	309	382
Bucak ve Köyler Toplamı	45 691	21 405	24 286	004 İğdeli	676	293	383
Boğazlıyan İlcesi Toplamı	54 461	26 398	28 063	005 Kozan	1 156	497	659
03 Çayralan İlcesi				Toplam - Total	13 149	6 287	6 862
Şehir	4 388	2 166	2 222	Bucak ve Köyler Toplamı	33 579	15 848	17 731
0 Merkez Bucacı				Çayralan İlcesi Toplamı	37 967	18 014	19 953
001 Alidemirci	864	421	443	04 Çekerek İlcesi			
002 Aşağıtekte	722	352	370	Şehir	3 720	1 977	1 743
003 Aşağıyahyasaray	678	333	345	0 Merkez Bucacı			
004 Avşaralanı	396	208	188	001 Acacıhüyük	1 377	667	710
005 Curalı (PTT)	1 918	928	990	002 Ahçlı	654	304	350
006 Çokradan (PTT)	2 276	1 093	1 183	003 Arpaç	677	338	339
007 Çukurören	622	318	304	004 Başalan (Kötüköy)	511	227	284
008 Derekemal	619	323	296	005 Başpınar	215	107	108
009 Elçi	494	222	272	006 Bazlamaç (B)	2 071	1 091	980
010 Evciler	345	159	186	007 Beyyurdu	860	420	440

İlçe, Bucak ve Köy Muhtarlıkları itibariyle nüfus sayısı
Population by İlçe (District), Bucak (Sub-district) and Muhtarlık (Village)

Mevkiler Locality	Nüfus Population			Mevkiler Locality	Nüfus Population		
	Toplam Total	Erkek Male	Kadın Female		Toplam Total	Erkek Male	Kadın Female
008 Cemaloğlu	206	102	104	004 Baydıgın	1 126	544	582
009 Çakır	427	216	211	005 Benlioğlu	113	50	63
010 Çayırözü	119	61	58	006 Boğazkaya (<i>Kürtbakırı</i>)	199	88	111
011 Çeltek	394	182	212	007 Büyüktoraman	496	263	233
012 Çürük	463	218	245	008 Çandır	679	327	352
013 Demircialan	271	141	130	009 Dereçiftlik Köyü	933	452	481
014 Doğanoğlu	337	177	160	010 Deveci	824	414	410
015 Elemin	258	117	141	011 Güroğlu	255	121	134
016 Fakıdağı	550	258	292	012 Hacılyas	425	202	223
017 Fuadiye	240	112	128	013 Kalkancı	396	194	202
018 Gökdere	458	224	234	014 Kazankaya (B)	3 023	1 533	1 490
019 Hamzalı	405	175	230	015 Kırımoluk	98	48	50
020 İkizce	366	174	192	016 Kıyıkışla	243	115	128
021 İlibeyli	216	101	115	017 Kızılcaışla	334	154	180
022 İsaklı	375	178	197	018 Kocabekir	333	164	169
023 Kahyalı	311	151	160	019 Köşrelilik	729	328	401
024 Kalederesi	669	312	357	020 Kuşsaray (<i>Çedekömleri</i>)	209	93	116
025 Kamışçık	391	207	184	021 Kuyuköy	200	89	111
026 Kapaklı	500	231	269	022 Küçüktoraman	94	54	40
027 Kavakalanı	447	196	251	023 Mercimekören	134	70	64
028 Kayalar	1 095	530	565	024 Mollaismail (<i>Hacımınkışla</i>)	380	187	193
029 Kırkdilim	705	352	353	025 Sakızlık	252	130	122
030 Koyunculu	928	487	441	026 Sulucalana	163	72	91
031 Korpınar	271	135	136	027 Üzümlük	198	89	109
032 Kurtağılı	468	240	228	028 Yenice	280	121	159
033 Kuruçay	486	243	243	029 Yukarıkuyucak	280	134	146
034 Kuzgun	571	304	267	Toplam - Total	15 202	7 454	7 748
035 Mehmetli	213	98	115	2 Kadışehri Bucağı			
036 Ortaoba	162	83	79	000 Kadışehri (B.M.) (PTT)	1 209	546	663
037 Özören (<i>Özüvran</i>)	522	270	252	001 Akçakale	190	94	96
038 Sarıkaya	524	261	263	002 Aşağıkızılöz	198	102	96
039 Sarıköy	974	494	480	003 Belören (<i>Belveren</i>)	131	57	74
040 Tipideresi	314	160	154	004 Çamsaray (<i>Dabana</i>)	526	266	260
041 Yukarıkarahacılı	742	364	378	005 Derbent	198	97	101
042 Yukarıkarakaya	632	300	332	006 Dikmesögüt	614	303	311
043 Yukarıoba (<i>Ölüsünözü</i>)	289	118	171	007 Elmalı	431	205	226
Toplam - Total	22 664	11 126	11 538	008 Elmalçiftliği	278	132	146
1 Aydıncık (Mamure-Eski- köy) Bucağı				009 Elmalhütüğü	336	186	150
000 Aydıncık (<i>Mamure</i>) (<i>Eskiköy</i>) (B.M.) (B) (PTT)	2 348	1 211	1 137	010 Gümüşdiğin	616	317	299
001 Ağılı	112	53	59	011 Gümüşsu (<i>Ladik</i>)	491	227	264
002 Aşağıkuyucak	189	86	103	012 Halıköy	791	373	418
003 Bakırboğazı (<i>Çerkesbakırı</i>)	157	68	89	013 Hanözü	446	230	216
				014 Kabalı	709	340	369
				015 Kemalî	275	135	140
				016 Kıyılı	286	143	143

İli : 66 YOZGAT
Province of

601

İlçe, Bucak ve Köy Muhtarlıkları itibariyle nüfus sayısı
Population by İlçe (District), Bucak (Sub-district) and Muhtarlık (Village)

Mevkiler Locality	Nüfus Population			Mevkiler Locality	Nüfus Population		
	Toplam Total	Erkek Male	Kadın Female		Toplam Total	Erkek Male	Kadın Female
017 Ovacık	542	278	264	022 Kavgacıoğlu	179	88	91
018 Örencik	643	330	313	023 Kayapınar	247	106	141
019 Özükkavak (Kavak) ...	1 918	916	1 002	024 Kerpiçcik	491	225	266
020 Seyhan	334	165	169	025 Koçcağız	554	220	334
021 Üçağaç	504	253	251	026 Konurlu	377	170	207
022 Vasfibey	712	351	361	027 Köprücek (Melez)	310	151	159
023 Yakacık	736	381	355	028 Küçükçalağı	852	413	439
024 Yangı	637	295	342	029 Pınarkaya (Şihlar)	588	283	305
025 Yanık	379	183	196	030 Selimli	852	369	483
026 Yavıhasan	820	376	444	031 Söylemez	419	214	205
027 Yelten	444	215	229	032 Tepedoğan	1 285	588	697
028 Yoncalık	534	261	273	033 Tomarcahüyüğü	424	226	198
029 Yukarıkızılöz	179	101	78	034 Toprakpınar	793	356	437
Toplam - Total	16 107	7 858	8 249	035 Yahyalı	301	139	162
Bucak ve Köyler Toplamı	53 973	26 438	27 535	036 Yukarısarıkaya	1 249	606	643
Çekerek İlcesi Toplamı	57 693	28 415	29 278	Toplam - Total	19 741	9 161	10 580
05 Sarıkaya İlcesi				1 Hasbek Bucacı			
Şehir	3 736	1 900	1 836	000 Hasbek (B.M.) (PTT)	1 000	495	505
0 Merkez Bucacı				001 Akçadam	478	208	270
001 Akbenliçiftliği	806	352	454	002 Alembey	617	297	320
002 Alifakılı	436	200	236	003 Azapbaşı	730	353	377
003 Arpalık	105	50	55	004 Büyükçalağı	426	203	223
004 Bağlıca (Hozman)	408	191	217	005 Dayılı	896	419	477
005 Baraklı	718	331	387	006 Derekaplanı	280	132	148
006 Bebek	437	194	243	007 Emirbey	569	262	307
007 Boyalık	247	118	129	008 Erbek	684	403	281
008 Burunkuşla	621	250	371	009 Gündüzlü	376	165	211
009 Çatak	191	96	95	010 Hisarbey	984	647	337
010 Çıkrıkçı	664	330	334	011 İnkişla (Celalhüyüğü) ...	456	198	258
011 Çokumeşme	374	161	213	012 Kadıgüllü	756	375	381
012 Deredoğan	691	343	348	013 Karaelli	388	175	213
013 Doğansaray				014 Kemallı	488	245	243
(Sunullahoğluçiftliği) ...	721	340	381	015 Koçak	427	203	224
014 Gülpınar (Körüköy) ...	183	89	94	016 Mescitli	174	86	88
015 İhsu	317	147	170	017 Ramazanlı	540	266	274
016 Kadılı	734	354	380	018 Ürkütlü	204	90	114
017 Karabacak	170	80	90	019 Yazıkaplanı	278	136	142
018 Karacalar	224	90	134	Toplam - Total	10 751	5 358	5 393
019 Karahallı	436	201	235	Bucak ve Köyler Toplamı	30 492	14 519	15 973
020 Karayakup (B) (PTT)	1 899	872	1 027	Sarıkaya İlcesi Toplamı	34 228	16 419	17 809
021 Kargalık	438	218	220	06 Sorgun İlcesi			
				Şehir	11 309	6 444	4 865

İlçe, Bucak ve Köy Muhtarlıkları itibariyle nüfus sayısı
Population by İlçe (District), Bucak (Sub-district) and Muhtarlık (Village)

Mevkiler Locality	Nüfus Population			Mevkiler Locality	Nüfus Population		
	Toplam Total	Erkek Male	Kadın Female		Toplam Total	Erkek Male	Kadın Female
0 Merkez Bucacı				046 Halilfakılı	532	255	277
001 Ağcın	459	215	244	047 Hamidiye			
002 Ahmetfakılı	1 059	509	550	(Karalık)	632	315	317
003 Akbucak	628	277	351	048 Hoşumlu	720	370	350
004 Akoluk	523	252	271	049 İdrisli	235	104	131
005 Alcı	708	324	384	050 İkikara	201	92	109
006 Alışar	387	174	213	051 İncesu	564	262	302
007 Araplı	1 227	594	633	052 İnevi	354	168	186
008 Aşağıcumafakılı	757	347	410	053 İsafakılı	662	307	355
009 Aşağıkarakahacılı	301	149	152	054 İsmailhacılı	261	125	136
010 Aşağıkarakaya	336	171	165	055 Karaabalı	674	312	362
011 Ayrıdam	411	204	207	056 Karaburun	120	55	65
012 Babalı	828	381	447	057 Karakız	1 290	594	696
013 Bağlarbaşı (Kötüköy)	551	255	296	058 Karakocaoglukışlası ...	198	89	109
014 Bahadın (B) (PTT)	1 775	821	954	059 Karalık			
015 Balencumafakılı	801	341	460	(Karlık-Ayvalı-Çeçen)	411	216	195
016 Boğazcumafakılı	418	200	218	060 Karaveli (PTT)	588	311	277
017 Burunören (Burunveran)	603	275	328	061 Kepirce	300	144	156
018 Büyükkışla	147	68	79	062 Keser	296	140	156
019 Büyükören	516	286	230	063 Kodallı	399	186	213
020 Büyüktaşlık	283	142	141	064 Kodallıçiftliği	162	79	83
021 Caferli	500	236	264	065 Küçükköhne	489	225	264
022 Çakırhacılı	228	100	128	066 Küçüktaşlık	197	92	105
023 Çamurlu	321	160	161	067 Külhüyük	992	459	533
024 Çatmasögüt (Mükremen)	376	176	200	068 Mahmatlı	326	149	177
025 Çavuşköyü	731	341	390	069 Mansuroğlu	178	72	106
026 Çavuşlu	299	144	155	070 Mehmetbeyli	1 018	451	567
027 Çayözü				071 Mirahor	411	157	254
(Merkezkürtköyü)	503	221	282	072 Muğallı	608	291	317
028 Çötelli	815	348	467	073 Ocaklı	340	166	174
029 Danışman (Cihanşarlı)	650	287	363	074 Osmaniye	217	118	99
030 Dişli	849	386	463	075 Peyniryemez	356	169	187
031 Doğanlı (Zeymettin) ...	613	291	322	076 Salur	511	217	294
032 Duralıdayılı	525	224	301	077 Sarıhacılı	286	130	156
033 Emirhan	385	165	220	078 Sarıhamzalı	608	280	328
034 Erkekli	803	398	405	079 Sivri	322	140	182
035 Esenli (Dedik)	2 139	1 075	1 064	080 Sorgun	2 021	978	1 043
036 Faraşlı	828	435	393	081 Sorguntatlısı	230	115	115
037 Garipler	304	134	170	082 Sungur	380	165	215
038 Gedikhasanlı	1 172	632	540	083 Şahmuratlı	760	304	456
039 Gevrek	854	425	429	084 Taşpınar	422	193	229
040 Gökiniş	81	58	23	085 Temrezli	348	141	207
041 Gözbaba	483	217	266	086 Tiftik	364	174	190
042 Gümüşkavak (Pöhrenk)	363	162	201	087 Tuzlacık	246	112	134
043 Güngören	169	80	89	088 Yağcılar	815	351	464
044 Günpınar (Kemhali) ...	378	174	204	089 Yazılıtaş	674	310	364
045 Günyazı (Dikir)	562	298	264	Toplam - Total	49 367	23 235	26 132

İlçe, Bucak ve Köy Muhtarlıkları itibariyle nüfus sayısı
Population by İlçe (District), Bucak (Sub-district) and Muhtarlık (Village)

Mevkiler Locality	Nüfus Population			Mevkiler Locality	Nüfus Population		
	Toplam Total	Erkek Male	Kadın Female		Toplam Total	Erkek Male	Kadın Female
1 Eymir Bucağı				022 İbrahimhacılı	439	204	235
000 Eymir (B.M.) (B) (PTT)	2 164	1 116	1 048	023 Kabacıoğlu	426	202	224
001 Akocak (<i>Bilalilik</i>)	522	255	267	024 Kabakini	455	204	251
002 Aşağıemirler	280	136	144	025 Karakaya	213	107	106
003 Avutmuş	7	6	1	026 Karalar	787	395	392
004 Büyükeyneli	635	276	359	027 Kaygılı	898	426	472
005 Emirler	1 110	508	602	028 Kazlıuşağı	586	290	296
006 Gököz	404	177	227	029 Kızılyar	458	228	230
007 Kayakışla	718	384	334	030 Koçköy (<i>Höke-Hökeikebir</i>) ...	177	91	86
008 Küçükeyneli	326	154	172	031 Konaklı (<i>Haneşler</i>) ...	224	100	124
009 Tulum	849	418	431	032 Kumkuyu	409	196	213
010 Veliöldüğü	767	399	368	033 Kuzayca (B) (PTT) ...	2 822	1 359	1 463
011 Yaylalık (<i>Eyirkürüköyü</i>)	245	118	127	034 Küçükincirli	271	135	136
Toplam - Total	8 027	3 947	4 080	035 Paşaköy (PTT)	2 315	1 171	1 144
Bucak ve Köyler Toplamı	57 394	27 182	30 212	036 Saatli	184	96	88
Sorgun İlçesi Toplamı	68 703	33 626	35 077	037 Saçlı	389	183	206
				038 Sarıkent (<i>Çılbah</i>) (B) (PTT)	2 003	1 002	1 001
07 Şefaattli İlçesi				039 Şerefoğlu (<i>Mağaraoğlu</i>)	242	111	131
Şehir	5 145	2 481	2 664	040 Tahiroğlu	771	386	385
				041 Temlik	226	123	103
0 Merkez Bucağı				042 Türüdüler	317	157	160
001 Akcamı	210	96	114	043 Yassıağı	562	256	306
002 Akçakoyunlu	353	171	182	044 Yıldız (<i>Seydiyar</i>)	509	243	266
003 Alifakılı	457	218	239	Toplam - Total	25 938	12 391	13 547
004 Arife (<i>Arpaköy</i>)	521	239	282	Bucak ve Köyler Toplamı	25 938	12 391	13 547
005 Armağan (<i>Kediler</i>) ...	345	153	192	Şefaattli İlçesi Toplamı	31 083	14 872	16 211
006 Bağyazı (<i>Rızvan-Kazlıuşağı</i>) ...	496	205	291				
007 Başköy	497	217	280	08 Yerköy İlçesi			
008 Caferli	708	328	380	Şehir	18 208	9 560	8 648
009 Cankılı	311	137	174				
010 Cıvıklar	308	137	171	0 Merkez Bucağı			
011 Çaydoğan (<i>Alibar</i>)	780	355	425	001 Arifeoğlu	332	158	174
012 Dedeli	1 625	737	888	002 Aşağıgeçerci	577	246	331
013 Deliler	200	100	100	003 Aşağıtelmahacılı	722	340	382
014 Ekinciuşağı	365	163	202	004 Aydingün (<i>Midilliçoğlu</i>)	518	251	267
015 Erkekli	646	307	339	005 Belkavak	228	107	121
016 Gülpınar (<i>Topalviran</i>)	153	73	80	006 Buruncuk	396	197	199
017 Güliston (<i>Büyüklü</i>) ...	671	323	348	007 Çakçak	346	161	185
018 Güzelli	282	131	151	008 Çakırcılar (<i>Mengen</i>) ...	240	130	110
019 Hallaçlı	600	282	318	009 Delice (<i>Büyükaptallar</i>)	498	244	254
020 Hamzalı	422	203	219				
021 Hüyüktaşla	305	151	154				

İli : 66 YOZGAT
Province of

İlçe, Bucak ve Köy Muhtarlıkları itibariyle nüfus sayısı
Population by İlçe (District), Bucak (Sub-district) and Muhtarlık (Village)

Mevkiler Locality	Nüfus Population			Mevkiler Locality	Nüfus Population		
	Toplam Total	Erkek Male	Kadın Female		Toplam Total	Erkek Male	Kadın Female
010 Göçerli	267	134	133	001 Arslanhacılı	417	195	222
011 Hacılı	685	318	367	002 Aşağıhsangazili	346	167	179
012 Hacımusalı	179	81	98	003 Beserek	293	146	147
013 Hacıuşağı	241	107	134	004 Çakırhacılı	584	289	295
014 Harkaşan	234	118	116	005 Çalıkı	548	276	272
015 Hatip	342	156	186	006 Çamdibi (Dıgalı)	427	202	225
016 İğdecik	515	238	277	007 Çayköy	196	104	92
017 Kadıçesmeşi	354	153	201	008 Derebağı (İsraili)	1 061	498	563
018 Kahyaköy	345	166	179	009 Hacıosmanlı	280	138	142
019 Karacaahmetli	205	101	104	010 Karlı	126	52	74
020 Karaosmanoğlu	266	120	146	011 Kurruk	422	192	230
021 Kömüşören (Kömüşviran)	130	58	72	012 Orhan	225	111	114
022 Kördeve	332	165	167	013 Poyraz	154	69	85
023 Köycü	513	235	278	014 Salihli	168	69	99
024 Kumluca (Serban-Hocannköyü)	683	348	335	015 Sedir	410	204	206
025 Küçüknefes	459	211	248	016 Susuz	430	208	222
026 Saray	1 054	511	543	017 Süleymanlı	343	162	181
027 Sarıyaprak (Gülabi) ...	892	431	461	018 Terzili	1 001	416	585
028 Sekili (PTT)	848	393	455	019 Topaç	350	159	191
029 Yamuklar	444	210	234	020 Yakuplu	119	45	74
030 Yerköy	161	85	76	021 Yukarıhsangazili	268	134	134
031 Yukarıyerci	356	146	210	022 Zincir	598	296	302
032 Yukarımahacı	224	110	114	Toplam - Total	9 695	4 564	5 131
Toplam - Total	13 586	6 429	7 157	Bucak ve Köyler Toplamı	23 281	10 993	12 288
1 Salmanlı Bucağı				Yerköy İlcesi Toplamı	41 489	20 553	20 936
000 Kayadibi (B.M.)	929	432	497	İl Toplamı	464 410	226 949	237 461

İlçeler itibariyle şehir ve köy nüfusları, yüzölçümü ve nüfus yoğunluğu
City and village population, area, and density by "ilçe" (District)

İlçeler Districts	Toplam Total			Şehirler nüfusu City population (1)			Köyler nüfusu Village population (2)			Yüz ölçümü Area (km ²) (3)	Nüfus Yoğun- luğu Density (4)
	Toplam Total	Erkek Male	Kadın Female	Toplam Total	Erkek Male	Kadın Female	Toplam Total	Erkek Male	Kadın Female		
Toplam — Total	743 654	371 109	372 545	220 904	121 275	99 629	522 750	249 834	272 916	8 629	86
00 Merkez İlçe Province center	173 217	95 743	77 474	77 135	43 184	33 951	96 082	52 559	43 523	637	272
01 Bartın	100 465	47 730	52 735	15 926	8 470	7 456	84 539	39 260	45 279	1 266	79
02 Çaycuma	72 065	32 941	39 124	6 290	3 412	2 878	65 775	29 529	36 246	490	146
03 Devrek	79 343	37 496	41 847	8 930	5 470	3 460	70 413	32 026	38 387	1 222	64
04 Eflani	23 284	10 543	12 741	3 141	1 648	1 493	20 143	8 895	11 248	619	37
05 Ereğli	111 298	54 748	56 550	28 904	15 830	13 074	82 394	38 918	43 476	1 132	98
06 Karabük	103 767	53 915	49 852	64 999	35 376	29 623	38 768	18 539	20 229	1 376	75
07 Kurucşile	10 035	4 799	5 236	1 074	531	543	8 961	4 268	4 693	159	63
08 Safranbolu	32 233	15 239	16 994	12 470	6 202	6 268	19 763	9 037	10 726	1 013	31
09 Ulus	37 947	17 955	19 992	2 035	1 152	883	35 912	16 803	19 109	715	53

- (1) Şehir : İl ve ilçe merkezlerinin belediye sınırları içinde kalan alan.
(2) Köy : İl ve ilçe merkezlerinin belediye sınırları dışında kalan Bucak ile Köy Muhtarlıkları.
(3) Yüzölçümüne göller dahil değildir.
(4) Bir kilometrekareye düşen nüfus.

- (1) City : Area within the municipal boundaries of Province and District centers.
(2) Village : Sub-district or Muhtarlık outside the municipal boundaries of Province and District centers.
(3) Lake surfaces are excluded.
(4) Population per square kilometer.

Nüfus grupları itibariyle Köyler sayısı ve nüfus toplamaları
Number of villages and total
of their inhabitants by population group

Nüfus grupları Population group	Köy sayısı Number of villages	Nüfus toplamı Total population		
		Toplam Total	Erkek Male	Kadın Female
Toplam — Total	758	522 750	249 834	272 916
0 — 50	—	—	—	—
51 — 100	6	502	216	286
101 — 150	10	1 273	552	721
151 — 200	15	2 762	1 238	1 524
201 — 250	33	7 698	3 435	4 263
251 — 300	53	14 718	6 734	7 984
301 — 400	120	41 835	18 953	22 882
401 — 500	128	56 846	25 778	31 068
501 — 750	195	120 019	54 778	65 241
751 — 1000	106	91 247	41 266	49 981
1001 — 1250	52	57 908	26 440	31 468
1251 — 1500	18	24 940	11 653	13 287
1501 — 1750	9	14 199	6 802	7 397
1751 — 2000	4	7 724	3 823	3 901
2001 — 2250	—	—	—	—
2251 — 2500	2	4 626	2 649	1 977
2501 — 2750	—	—	—	—
2751 — 3000	—	—	—	—
3001 — 3250	1	3 094	1 905	1 189
3251 +	6	73 359	43 612	29 747

- (1) Köy : İl ve ilçe merkezlerinin belediye sınırları dışında kalan Bucak ile Köy Muhtarlıkları.

- (1) Village : Sub-district or muhtarlık outside the municipal boundaries of Province and District centers.

İlçe, Bucak ve Köy Muhtarlıkları itibariyle nüfus sayısı
Population by İlçe (District), Bucak (Sub-district) and Muhtarlık (Village)

Mevkiler Locality	Nüfus Population			Mevkiler Locality	Nüfus Population		
	Toplam Total	Erkek Male	Kadın Female		Toplam Total	Erkek Male	Kadın Female
0 Merkez İlcesi				3 Kozlu Bucacı			
Şehir	77 135	43 184	33 951	000 Kozlu (B.M.) (B) (PTT)	24 981	15 021	9 960
0 Merkez Bucacı				001 Akşeyh	1 011	416	595
001 Alancık (<i>Husunlar</i>) ...	618	296	322	002 Aşağıçayır	1 055	498	557
002 Çağlı	539	270	269	003 Bozca	394	168	226
003 Elvanpazarcık	1 493	682	811	004 Çamköy	929	423	506
004 Kardeşler (<i>Gaca</i>)	490	235	255	005 Dereköy.....	535	219	316
005 Olukyanı	305	152	153	006 Ebegümeçi.....	1 148	534	614
006 Sarımsak	278	122	156	007 Enseköy	551	250	301
007 Tasmacı	628	306	322	008 Gücek	724	379	345
Toplam - Total	4 351	2 063	2 288	009 Kargalar	594	250	344
1 Beycuma Bucacı				010 Örencik (<i>Viraçcık</i>)	938	425	513
000 Kasımlar (B.M.) (PTT)	1 050	548	502	011 Sakaköy.....	880	404	476
001 Ayvatlar	989	491	498	012 Sivriiler	1 181	534	647
002 Çukurören (<i>Çukurvıran</i>)	605	259	346	013 Uzungüney	901	416	485
003 Eceler	689	292	397	014 Üçköy	793	374	419
004 Hacıali (<i>Recepoğlu</i>) ...	729	314	415	Toplam - Total	36 615	20 311	16 304
005 Himmetoğlu (<i>Gerdek</i>)	1 090	477	613	Bucak ve Köyler Toplamı	96 082	52 559	43 523
006 Kaleoğlu	948	398	550	Merkez İlcesi Toplamı	173 217	95 743	77 474
007 Karadere (<i>Asmacı</i>) ...	773	340	433	01 Bartın			
008 Karaman	1 173	557	616	Şehir	15 926	8 470	7 456
009 Karapınar	930	392	538	0 Merkez Bucacı			
010 Keller	826	384	442	001 Ağdacı	605	292	313
011 Korucuk (<i>Yalanda-Beyler</i>).....	1 013	402	611	002 Ahmetpaşa	298	153	145
012 Kumtarla	953	420	533	003 Akbaba	595	253	342
013 Muratlı	420	187	233	004 Akçalı (<i>Sazye-Büyüksazye</i>) ...	512	239	273
014 Osmanlı	703	308	395	005 Akgöz	325	157	168
015 Saraycık.....	513	246	267	006 Akmanlar	625	297	328
016 Taşcılar	443	185	258	007 Akpınar	574	255	319
Toplam - Total	13 847	6 200	7 647	008 Aladağ	423	202	221
2 Kilimli Bucacı				009 Alibaş	323	142	181
000 Kilimli (B.M.) (B)(PTT)	24 765	15 964	8 801	010 Arıönü	726	335	391
001 Çatalağzı (B) (PTT) ...	9 720	4 894	4 826	011 Bayıryüzü (<i>Aralma-Ahatlar</i>)	490	239	251
002 Göbü	1 061	489	572	012 Beşköprü	386	175	211
003 Kokurdan	502	226	276	013 Budaklüzü (<i>Budakcebeci</i>)	355	163	192
004 Kurtköy.....	840	398	442	014 Büyükkıran (<i>Melenkıran</i>)	409	193	216
005 Muslu	1 805	863	942	015 Büyükkızılkum (<i>Kızılkumkebir</i>)	376	186	190
006 Sofular	1 109	503	606				
007 Türkali	1 467	648	819				
Toplam - Total	41 269	23 985	17 284				

İlçe, Bucak ve Köy Muhtarlıkları itibariyle nüfus sayısı
Population by İlçe (District), Bucak (Sub-district) and Muhtarlık (Village)

Mevkiler Locality	Nüfus Population			Mevkiler Locality	Nüfus Population		
	Toplam Total	Erkek Male	Kadın Female		Toplam Total	Erkek Male	Kadın Female
016 Çakırdemirci	433	206	227	062 Kutlubeyyazıcılar	546	253	293
017 Çakırkadı	608	264	344	063 Küçükkızılkum (Kızılkuşsağır)	508	238	270
018 Çakırömerağa	242	117	125	064 Kümesler (Kömesler)	326	156	170
019 Çamaltı (Handıra)	323	153	170	065 Mekeçler	347	145	202
020 Çaydüzü (Balamba) ...	660	310	350	066 Muratbey	391	186	205
021 Çayır (Melentçayır) ...	270	128	142	067 Okçular	323	145	178
022 Çeştepe	397	203	194	068 Saraylı	434	190	244
023 Çiftlik	545	262	283	069 Serdar	585	265	320
024 Çukurbük (Cineyi).....	297	141	156	070 Sipahiler	387	171	216
025 Dalıca (Fermitdurnuk)	349	164	185	071 Şahne	422	182	240
026 Derbent	637	296	341	072 Şiremirçavuş	292	134	158
027 Doğaşı	538	228	310	073 Şiremirtabaklar	357	173	184
028 Ebçiler (Nefsiebçiler) ...	802	371	431	074 Tabanözü (Horma) ...	472	231	241
029 Ebçilerkadı	220	96	124	075 Terkehaliller (Tekihaliller)	624	308	316
030 Esenyurt (Lazlar)	893	355	538	076 Terkehatripler (Terkihatripler)	698	324	374
031 Fırınlı.....	332	163	169	077 Topluca (Nefsidurnuk)	661	303	358
032 Gecen.....	438	197	241	078 Tuzcular	321	154	167
033 Gencali	412	175	237	079 Uğurlar	580	300	280
034 Geriş (Nefsigeriş)	610	275	335	080 Ulugeçitanbarcı	684	306	378
035 Gerişkatırcı	350	169	181	081 Ulugeçitkadı	531	242	289
036 Gökçekıran (Aralmakıran) (PTT) ...	700	313	387	082 Uzunöz (Fermitkadı) ...	328	159	169
037 Gözpınar	595	260	335	083 Yanaz	490	233	257
038 Gürpenpınarı	611	280	331	084 Yıldız (Kantariler)	272	131	141
039 Gürpınar (Sazeyedere)	289	125	164	Toplam - Total	39 790	18 276	21 514
040 Güzelcehisar	656	309	347	1 Amasra Bucacı			
041 Haciosmanoğlu	627	290	337	000 Amasra (B.M.) (B) (PTT)	3 094	1 905	1 189
042 Hasanlar	261	115	146	001 Acarlar	459	244	215
043 Hatipler (Karaağaoğlu)	405	182	223	002 Akkonak (Köçgünşili)	212	74	138
044 Kabagöz	512	226	286	003 Aliobası	532	229	303
045 Kaman	407	195	212	004 Bostanlar	367	186	181
046 Karahüseyinli	851	375	476	005 Cumayanı	265	122	143
047 Karainler	531	241	290	006 Çakrakboz	329	137	192
048 Karaköy	481	227	254	007 Çakrazova	292	144	148
049 Karamazak	764	340	424	008 Çakrazşeyhler	262	111	151
050 Karasu	617	304	313	009 Çanakçılar	577	259	318
051 Kaşbaşı	261	110	151	010 Esenler	299	161	138
052 Kayadibi (Nefsikayadibi)	233	106	127	011 Göçkün (Nefsigöçkün) ...	339	152	187
053 Kayadibiçavuş	394	176	218	012 Göçküdemirci	543	219	324
054 Kayadibikavlak	418	121	297	013 Gömü	554	261	293
055 Kışlaköy	433	206	227	014 İncigez	231	116	115
056 Kızılelma (PTT)	441	198	243	015 İnpiri	468	208	260
057 Kirlik	632	257	375	016 Kalaycı	262	127	135
058 Kocareis	463	224	239	017 Karakaçak	401	174	227
059 Kurt (Melenkurt) (PTT)	439	216	223				
060 Kutlubeydemirci	554	264	290				
061 Kutlubeytabaklar	258	133	125				

İlçe, Bucak ve Köy Muhtarlıkları itibariyle nüfus sayısı
Population by İlçe (District), Bucak (Sub-district) and Muhtarlık (Village)

Mevkiler Locality	Nüfus Population			Mevkiler Locality	Nüfus Population		
	Toplam Total	Erkek Male	Kadın Female		Toplam Total	Erkek Male	Kadın Female
018 Kazpınarı	522	229	293	009 Celibeyoğlu			
019 Kocaköy	464	223	241	(Gelibeyoğlu)	519	231	288
020 Makaracı	505	189	316	010 Çaybükü (Arfunda) ...	784	378	406
021 Saraydüzü	329	154	175	011 Ecikler	722	325	397
022 Şükürler	333	160	173	012 Ellibaş	764	349	415
023 Tarlaağzı	334	160	174	013 Eskiemirler			
024 Topallar.....	153	74	79	(Günyeemirler).....	960	442	518
025 Yahyayazıcılar	466	219	247	014 Eskihamidiye			
026 Yukarısal	275	139	136	(Hamidiyeatik)	634	304	330
027 Zurnacı	262	108	154	015 Gerişli (Günye-geriş) ...	826	384	442
Toplam - Total	13 129	6 484	6 645	016 Gökçedere (Günyedere)	655	296	359
2 Arıt Bucağı				017 Hasanefendi	428	180	248
000 Arıt (Menteşepiri)				018 Hasankadı			
(B.M.) (PTT)	434	184	250	(Günyehasankadı)	889	429	460
001 Aydınlar	463	211	252	019 Hıdırlar	627	306	321
002 Balat	309	144	165	020 Hocaoğlu	867	379	488
003 Cöcü	420	172	248	021 Karacaoğlu	379	160	219
004 Çöpbey	479	227	252	022 Karayakup	856	406	450
005 Darıören	405	181	224	023 Köyveri	375	160	215
006 Esbey	208	90	118	024 Özbaşı (İskalan)	1 207	564	643
007 İmamlar.....	184	84	100	025 Sülek	477	198	279
008 Karaköyşeyhler				026 Sütlüce	613	287	326
(Karaköy-Şihlar).....	497	220	277	027 Şabankadı	484	224	260
009 Kayacılar	439	191	248	028 Şarköy	1 424	665	759
010 Kumaçorak	359	171	188	029 Tasmacı	448	206	242
011 Ören	431	191	240	030 Uluköy	747	296	451
012 Söğütlü	253	112	141	031 Ustaoglu	391	174	217
013 Şahin	512	238	274	032 Yeğenli	495	248	247
014 Turanlar	341	162	179	033 Yenihamidiye			
015 Yeniköy	370	172	198	(Hamidiyecedit)	315	146	169
016 Yukarışeyhler				Toplam - Total	24 966	11 519	13 447
(Yukarışihlar)	550	231	319	Bucak ve Köyler Toplamı	84 539	39 260	45 279
Toplam - Total	6 654	2 981	3 673	Bartın İlcesi Toplamı ...	100 465	47 730	52 735
3 Kozcağız Bucağı							
000 Kozcağız (Ahmetler)				02 Çaycuma			
(B.M.) (B) (PTT)	1 980	1 057	923	Şehir	6 290	3 412	2 878
001 Akağaç (Feslit)	1 053	486	567	0 Merkez Bucağı			
002 Akbaş (Günye-ağbaşı)	1 096	539	557	001 Ahatlı.....	1 240	546	694
003 Akçamescit	440	184	256	002 Akyamaç (Ayagür) ...	514	224	290
004 Akıncılar	654	287	367	003 Aliköy	1 218	540	678
005 Bakioğlu	983	438	545	004 Burunkaya	983	418	565
006 Barkaçboz	791	355	436				
007 Başoğlu	336	140	196				
008 Bedil	747	296	451				

Mevkiler Locality	Nüfus Population			Mevkiler Locality	Nüfus Population		
	Toplam Total	Erkek Male	Kadın Female		Toplam Total	Erkek Male	Kadın Female
005 Çayır	1 222	569	653	004 Dursunlar	857	396	461
006 Çomranlı	1 101	464	637	005 Emirşah	499	227	272
007 Dağüstü (<i>Horcinas</i>) ...	1 382	584	798	006 Hacıbadi	609	271	338
008 Dereköseler	1 319	594	725	007 Hacıosmanlar	516	221	295
009 Dereli	320	139	181	008 Helvacılar	1 243	581	662
010 Erenköy	179	88	91	009 Karaevligeriş.....	510	229	281
011 Esenlik (<i>Arapoğlu</i>)	817	356	461	010 Karamanlar	1 046	447	599
012 Gemiciler	706	311	395	011 Karamehmetler	361	131	230
013 Geriş	572	252	320	012 Karaevliçavuş (<i>Çilesizoğlu</i>)	325	133	192
014 Güdüllü	781	363	418	013 Kerimler	858	399	459
015 Kadioğlu	533	250	283	014 Kızılbey	837	358	479
016 Kalafatlı	593	254	339	015 Madenler	1 017	437	580
017 Karamusa	1 371	594	777	016 Muharremşah	952	431	521
018 Kayabaşı	831	386	445	017 Musausta	559	240	319
019 Kayıkçılar	1 106	487	619	018 Nebioğlu	595	282	313
020 Kışla	1 077	498	579	019 Sandallar	1 122	481	641
021 Muhsinler	766	336	430	020 Şeyhler	951	421	530
022 Şeyhoğlu	1 062	459	603	021 Terziler	544	238	306
023 Torlaklar	604	246	358	022 Yazıbaşı (<i>Dayva</i>)	676	276	400
024 Uluköy	548	260	288	023 Yazıköy	359	172	187
025 Veliköy	913	419	494	Toplam - Total	17 544	7 811	9 733
026 Veliolu	937	404	533	3 Saltukova Bucacı			
027 Yakademirciler	1 252	554	698	000 Kokaksu (B.M.) (PTT)	1 967	1 017	950
028 Yolgeçen (<i>Bargur</i>)	937	402	535	001 Aşağıçukur	675	308	367
029 Yukarıdere	669	280	389	002 Aşağıhsaniye	319	158	161
030 Yukarıtaşılı	858	373	485	003 Çoburlar	562	268	294
Toplam - Total	26 411	11 650	14 761	004 Çorak.....	414	194	220
1 Hisarönü Bucacı				005 Düzköy	760	341	419
000 Hisarönü (<i>Filyos</i>) (B.M.) (B) (PTT)	4 137	2 043	2 094	006 Gökçehatıpler (<i>Turfahatıpler</i>)	766	339	427
001 Akpınar	327	142	185	007 Gökçetabaklar (<i>Turfatabaklar</i>)	519	223	296
002 Çayköy	268	117	151	008 Gökçetorlaklar (<i>Turfatorlaklar</i>)	789	339	450
003 Çömlekçi	787	348	439	009 Güzeloğlu	924	416	508
004 Derecikören	348	152	196	010 Hacılar	882	384	498
005 Gökçeler	247	111	136	011 İhsanoğlu	785	348	437
006 Temenler	327	153	174	012 Kahvecioğlu	436	180	256
007 Yukarıgöynük (<i>Göynükbala</i>)	915	389	526	013 Karakoç (PTT)	658	283	375
Toplam - Total	7 356	3 455	3 901	014 Karapınar (PTT)	813	373	440
2 Perşembe Bucacı				015 Ramazanoğlu	739	346	393
000 Hacıkadı (B.M.) (PTT)	1 078	562	516	016 Sarmaşık	877	407	470
001 Adaköy	436	181	255	017 Saz	874	383	491
002 Akçahatıpler	616	269	347	018 Yeniköy	442	194	248
003 Basat	978	428	550				

İlçe, Bucak ve Köy Muhtarlıkları itibariyle nüfus sayısı
Population by İlçe (District), Bucak (Sub-district) and Muhtarlık (Village)

Mevkiler Locality	Nüfus Population			Mevkiler Locality	Nüfus Population		
	Toplam Total	Erkek Male	Kadın Female		Toplam Total	Erkek Male	Kadın Female
019 Yukarıhsaniye	263	112	151	034 Oğuzhan(<i>Frink-Uguzhan</i>)	1 098	482	616
Toplam - Total	14 464	6 613	7 851	035 Osmanbeyler	437	196	241
Bucak ve Köyler Toplamı	65 775	29 529	36 246	036 Örmeci	1 184	528	656
Çaycuma İlcesi Toplamı	72 065	32 941	39 124	037 Özbağı (<i>Gerze</i>)	1 375	641	734
03 Devrek İlcesi				038 Pınarözü (<i>Okufkuz</i>) ...	907	379	528
Şehir	8 930	5 470	3 460	039 Sabunlar	1 298	564	734
0 Merkez Bucacı				040 Seyisoğlu (<i>Seisoğlu</i>) ...	738	319	419
001 Akçasu	640	306	334	041 Sofular	858	399	459
002 Alpaslan	948	393	555	042 Tabaklar (<i>Dağbağlar</i>)	901	375	526
003 Başlarkadı	1 553	731	822	043 Telliözü (<i>Böfren</i>)	1 391	650	741
004 Bılık	715	343	372	044 Tosunlar (<i>Onaylar</i>) ...	473	196	277
005 Bölücek	1 108	502	606	045 Velibeyler	1 155	520	635
006 Burhanoğlu	881	378	503	046 Yassören (<i>Yashvıran</i>)	691	284	407
007 Bükköy	1 086	442	644	047 Yazıcıoğlu	740	302	438
008 Çağlar	731	327	404	048 Yeniköy	591	269	322
009 Çolakpehlivan (<i>Vakıfgüney</i>)	491	210	281	049 Yılanlıca (<i>Yılanca</i>) ...	793	341	452
010 Çomaklar	429	188	241	050 Yılanlıcakus (<i>Yılancakuz</i>).....	921	419	502
011 Çorak (<i>Kavale</i>)	996	454	542	Toplam - Total	44 084	19 730	24 354
012 Çukur	1 127	498	629	1 Eğerci Bucacı			
013 Dedeoğlu (<i>Romonos</i>) ...	615	284	331	000 Eğerci (B.M.) (PTT) ...	1 336	754	582
014 Deliahmetoğlu	764	351	413	001 Adatepe	1 067	471	596
015 Derebulaca	896	401	495	002 Akçabey	613	281	332
016 Gümüşpınar (<i>Devrek</i>)	504	234	270	003 Aksu	1 075	493	582
017 Gürbüzler(<i>Sanuş-çomu</i>)	1 029	500	529	004 Durupınar (<i>Miskine</i>)	973	445	528
018 Halilbeyoğlu (<i>Okuf</i>) ...	1 182	543	639	005 Eveyikler	865	391	474
019 Hışıroğlu (<i>Pürner</i>)	1 032	506	526	006 Kozlucay	672	324	348
020 Hüseyinçavuşoğlu	899	401	498	007 Kozlukadı	473	215	258
021 İsbeyli	647	274	373	008 Pelitli	645	240	405
022 Kabaca	908	404	504	009 Pürtuloğlu (<i>Kazancı</i>) ...	632	280	352
023 Karabaşı	775	322	453	010 Sipahiler (<i>Domanut</i>)...	610	271	339
024 Karacaören	762	327	435	011 Yağmurca (<i>Gürdeşe</i>) ...	712	335	377
025 Karakoçlu (<i>Çatak</i>)...	1 128	488	640	012 Yazıcık (<i>Dirgine</i>)	1 191	585	606
026 Kaypaklar	1 458	664	794	013 Yeşilöz (<i>Manzut</i>)	682	322	360
027 Kemerler (<i>Gebeşler</i>) ...	1 466	698	768	Toplam - Total	11 546	5 407	6 139
028 Komşular	662	273	389	2 Gökçeşey Bucacı			
029 Mahmutoğlu	796	352	444	000 Gökçeşey (<i>Tefen</i>)			
030 Mekekler	417	203	214	(B.M.) (PTT)	2 347	1 293	1 054
031 Müfettişler	633	291	342	001 Aktarla (<i>Çekenez</i>)	787	341	446
032 Müstekimler	221	92	129	002 Bakacaklı	1 502	665	837
033 Nizamlar (<i>Yoğunahıtun</i>)	1 034	486	548	003 Bakiler	923	416	507
				004 Bodaç.....	579	268	311
				005 Dağdemirciler	928	426	502
				006 Duhancılar	1 146	524	622
				007 Gaziler	458	196	262

İlçe, Bucak ve Köy Muhtarlıkları itibariyle nüfus sayısı
Population by İlçe (District), Bucak (Sub-district) and Muhtarlık (Village)

Mevkiler Locality	Nüfus Population			Mevkiler Locality	Nüfus Population		
	Toplam Total	Erkek Male	Kadın Female		Toplam Total	Erkek Male	Kadın Female
008 Hacımusa (Dağdivani)	1 972	886	1 086	030 Hacışaban	246	101	145
009 Muharremler	1 404	665	739	031 Halkevleri	485	198	287
010 Nemazgah	727	321	406	032 Karacapınar	616	253	363
011 Uzunahmetler	577	269	308	033 Karataş	347	153	194
012 Üçburgu	792	346	446	034 Karlı	386	172	214
013 Veyisoğlu	641	273	368	035 Kavak	241	113	128
Toplam - Total	14 783	6 889	7 894	036 Kıran	198	89	109
Bucak ve Köyler Toplamı	70 413	32 026	38 387	037 Kocacık	453	208	245
Devrek İlçesi Toplamı	79 343	37 496	41 847	038 Koltucak	377	145	232
04 Eflani İlçesi				039 Kutluören	666	323	343
Şehir	3 141	1 648	1 493	040 Müftüler	314	149	165
0 Merkez Bucacı				041 Mülayim	486	196	290
001 Abakolu	628	272	356	042 Osmanlar	362	170	192
002 Aciagaç (Hacıagaç) ...	416	190	226	043 Ovaçalış	376	174	202
003 Aday	307	139	168	044 Ovaşeyhler	848	382	466
004 Afşar	357	143	214	045 Paşabey	291	121	170
005 Akcakese	460	219	241	046 Pınarözü	403	169	234
006 Akören	253	107	146	047 Saçak	385	159	226
007 Alacat	184	85	99	048 Saraycık.....	376	168	208
008 Alpagut	644	277	367	049 Seferler	294	124	170
009 Bağlıca (Gayze)	443	207	236	050 Soğucak (Dendek)	396	181	215
010 Bakırcılar	354	171	183	051 Ulugeçit	337	139	198
011 Başışdır	288	124	164	052 Yağlıca	404	182	222
012 Bedil	391	140	251	Toplam - Total	20 143	8 895	11 248
013 Bostancı.....	401	165	236	Bucak ve Köyler Toplamı	20 143	8 895	11 248
014 Bostancılar	340	138	202	Eflani İlçesi Toplamı ...	23 284	10 543	12 741
015 Çal	190	78	112	05 Ereğli İlçesi			
016 Çamyurt (Tasmana) ...	318	148	170	Şehir	28 904	15 830	13 074
017 Çavuşlu	768	372	396	0 Merkez Bucacı			
018 Cemci	401	182	219	001 Abdi	546	225	321
019 Çengeller	438	191	247	002 Akkaya	407	201	206
020 Çörekli	196	85	111	003 Alacabük (Akçakılise)	509	227	282
021 Çukurgelik	241	115	126	004 Armutcuk	4 531	3 155	1 376
022 Çukurören.....	521	233	288	005 Asarlı	437	195	242
023 Emirler	314	144	170	006 Aşağıkayalıdere	307	139	168
024 Esencik (Kılvar)	406	184	222	007 Aydın	748	333	415
025 Gelicek	242	95	147	008 Aydınlar	674	316	358
026 Gökgez	583	282	301	009 Balıköy	571	289	282
027 Göller	245	105	140	010 Ballica (Aselli)	557	245	312
028 Güngören (Mevrük) ...	278	123	155	011 Bayat	1 190	539	651
029 Günlüce (Eflanişthlar)	249	112	137	012 Belen	435	211	224

İlçe, Bucak ve Köy Muhtarlıkları itibariyle nüfus sayısı
Population by İlçe (District), Bucak (Sub-district) and Muhtarlık (Village)

Mevkiler Locality	Nüfus Population			Mevkiler Locality	Nüfus Population		
	Toplam Total	Erkek Male	Kadın Female		Toplam Total	Erkek Male	Kadın Female
013 Bölücek	472	221	251	060 Süleymanbeyler	968	439	529
014 Cemaller	747	356	391	061 Sütlüce (Kilse)	456	215	241
015 Çayırılı	613	254	359	062 Şanlılar	834	402	432
016 Dağlıca (Köhistan)	774	340	434	063 Tepeören	484	202	282
017 Danişmentli	586	234	352	064 Terzi	567	271	296
018 Davutlar	481	209	272	065 Topçalı (Şih)	435	222	213
019 Dedeler	461	204	257	066 Üçköy	543	240	303
020 Deliler	601	261	340	067 Vakıf	353	167	186
021 Düzpelit	407	182	225	068 Yalnızçam (İkse)	450	207	243
022 Elmacı	495	220	275	069 Yaraşlıyörük	482	227	255
023 Gebe	307	130	177	070 Yazıcılar	834	389	445
024 Gökçeler (Neyren)	987	481	506	071 Yaztören	615	296	319
025 Göktepe	322	160	162	072 Yenidoğancılar (Kilsedoğancılar)	407	202	205
026 Güllük	777	371	406	073 Yukarıhocalar	692	305	387
027 Güllüç	686	346	340	074 Yunuslu	776	335	441
028 Güneşli (Abdülmelik)	948	443	505	075 Zırdancılar	536	242	294
029 Hacıosmanlar	434	197	237	Toplam - Total	47 200	22 720	24 480
030 Hacıuslu	336	137	199	1 Alaplı Bucacı			
031 Halaşlı	271	106	165	000 Yukarıdoğancılar (B.M.) (B) (PTT)	2 279	1 356	923
032 Hamzafıklı	611	268	343	001 Alaplıbölücek	644	298	346
033 Hasbeyler	582	238	344	002 Alaplıkocaali	579	263	316
034 Işıklı (Eshaplar)	445	178	267	003 Alaphortaca	723	316	407
035 İmranlar	621	275	346	004 Alaplıömerli	776	313	463
036 İskenderli	425	195	230	005 Alioğlu	559	241	318
037 Kepez	783	379	404	006 Aşağıdağköy	784	316	468
038 Kestaneci	687	325	362	007 Aşağıtekke (Tekekeizir)	245	110	135
039 Keskek	1 100	547	553	008 Aydınayla	583	281	302
040 Kestenciler	602	268	334	009 Bektaşlı	462	196	266
041 Kırmacı	579	296	283	010 Belen	839	422	417
042 Kıyıcak (Mevreke)	394	184	210	011 Büyüktekke (Eleşlertekkekebir)(PTT)	378	153	225
043 Kızılca	424	197	227	012 Çamlıbel (Kefken)	412	181	231
044 Kirencik	801	386	415	013 Çatak	1 021	474	547
045 Kocaali (Ereğlikocaali)	581	269	312	014 Çayköy	738	326	412
046 Korubaşı (Pences)	465	234	231	015 Çengelli	230	87	143
047 Köseler	333	158	175	016 Çiçekli (Sineker)	467	195	272
048 Kurtlar	569	250	319	017 Durhanlı	705	312	393
049 Külâh	447	197	250	018 Geredeli	289	132	157
050 Mumcuoğlu	410	185	225	019 Gökhasan	237	86	151
051 Ortaköy	528	226	302	020 Hacıhasan	543	237	306
052 Ögbereler	821	389	432	021 Hasanlı	829	409	420
053 Ömerli (Ereğliömerli)	339	138	201	022 Hüseyinli	255	113	142
054 Ören	713	344	369	023 İsafaklı	770	337	433
055 Pembeciler	377	157	220	024 Kabalar	879	431	448
056 Ramazanlı	645	294	351				
057 Saltuklu	480	240	240				
058 Soğanlıyörük	674	303	371				
059 Süçüllü	715	312	403				

İlçe, Bucak ve Köy Muhtarlıkları itibarıyla nüfus sayısı
Population by İlçe (District), Bucak (Sub-district) and Muhtarlık (Village)

Mevkiler Locality	Nüfus Population			Mevkiler Locality	Nüfus Population		
	Toplam Total	Erkek Male	Kadın Female		Toplam Total	Erkek Male	Kadın Female
025 Kasımlı	611	287	324	0 Merkez Bucağı			
026 Kılçakköyü	586	268	318	001 Acıöz (<i>Aceviz</i>)	318	155	163
027 Kıran	262	114	148	002 Akören	614	305	309
028 Küçükkaymaz (<i>Kaymassağur</i>)	650	295	355	003 Arıcak (<i>Arcak</i>)	541	253	288
029 Küçüktekke (<i>Tekkeisağur-İncivez</i>) ...	238	100	138	004 Aşağıkızılcaören	490	208	282
030 Kürkükler	413	160	253	005 Başköy	149	66	83
031 Musabeyli	446	191	255	006 Belen	373	172	201
032 Okçular	426	179	247	007 Bolkuş	336	167	169
033 Osmanlı	301	118	183	008 Bulak (PTT)	1 131	556	575
034 Sabırlı (<i>Saburlu</i>)	556	281	275	009 Burunsuz	416	198	218
035 Yedigelli	944	428	516	010 Bürnük	702	317	385
Toplam - Total	21 659	10 006	11 653	011 Cemaller	255	119	136
2 Ormanlı Bucağı				012 Cumayıntı (PTT)	667	365	302
000 Ormanlı (B.M.) (PTT)	747	364	383	013 Çerçiler	539	261	278
001 Alaplısofular	743	333	410	014 Çukurca	481	230	251
002 Artıklar	223	98	125	015 Davutlar	344	159	185
003 Başören	427	175	252	016 Demirciler	406	197	209
004 Başorendoğancılar	959	425	534	017 Düzçam (<i>Kızdam</i>) ...	339	177	162
005 Çiğdemli (<i>Kayallar-Alakilise</i>) ...	874	392	482	018 Gölören	215	93	122
006 Ereğliortaca	726	333	393	019 Kadıköy	395	173	222
007 Ereğlisofular	743	349	394	020 Kahyalar	273	127	146
008 Gümeli (<i>Gözderesi</i>) ...	1 524	722	802	021 Kamış	222	98	124
009 Hasankahyalar	431	189	242	022 Karaağaç	379	182	197
010 Karakavuz	573	283	290	023 Karaşar	314	131	183
011 Kaymaklar	455	196	259	024 Kapaklı	91	48	43
012 Kızılcapınar	666	298	368	025 Kapullu (PTT)	1 729	905	824
013 Ovaköy	517	256	261	026 Kayacık (<i>Melise</i>)	464	221	243
014 Sarıkaya (<i>Şıhlar</i>)	1 170	518	652	027 Kılavuzlar (PTT)	469	220	249
015 Sinitli	645	307	338	028 Mehterler	341	155	186
016 Topallı	374	158	216	029 Ortaca	308	135	173
017 Toyfanlı	816	370	446	030 Ödemiş	257	129	128
018 Üveyikli	922	426	496	031 Saitler	450	206	244
Toplam - Total	13 535	6 192	7 343	032 Salmanlar	229	110	119
Bucak ve Köyler Toplamı	82 394	38 918	43 476	033 Sipahiler	388	185	203
Ereğli İlcesi Toplamı ...	111 298	54 748	56 550	034 Tandır	342	169	173
06 Karabük İlcesi				035 Üçbaşı	242	113	129
Şehir	64 999	35 376	29 623	036 Yukarıkızılcaören	294	141	153
				037 Zopran	249	123	126
				Toplam - Total	15 752	7 569	8 183
				1 Yenice Bucağı			
				000 Yenice (<i>Çeltik</i>)			
				(B.M.) (B) (PTT)	5 225	2 535	2 690
				001 Babaşı	1 482	669	813
				002 Cihanbey	1 371	692	679
				003 Çengeller	1 703	804	899

İlçe, Bucak ve Köy Muhtarlıkları itibariyle nüfus sayısı
Population by İlçe (District), Bucak (Sub-district) and Muhtarlık (Village)

Mevkiler Locality	Nüfus Population			Mevkiler Locality	Nüfus Population		
	Toplam Total	Erkek Male	Kadın Female		Toplam Total	Erkek Male	Kadın Female
004 Döngeller	1 121	501	620	023 Sarıderesi	462	221	241
005 Gökbel	798	380	418	024 Şeyhler (Şıhlar)	105	44	61
006 Güney	1 120	545	575	025 Uğurlu (Cumalaz)	353	170	183
007 Hisarköy	888	420	468	026 Ziyaret	288	145	143
008 Hüseyinbeyoğlu	458	232	226	Toplam - Total	8 961	4 268	4 693
009 İbricak	1 242	580	662	Bucak ve Köyler Toplamı	8 961	4 268	4 693
010 Kayaarkası	402	192	210	Kurucaşile İlcesi Toplamı	10 035	4 799	5 236
011 Keyfallar	1 183	537	646	08 Safranbolu İlcesi			
012 Nodullar	1 520	689	831	Şehir	12 470	6 202	6 268
013 Satuk	1 636	833	803	0 Merkez Bucağı			
014 Tir	1 341	635	706	001 Ağaçkese (Ağaçkise) ...	452	194	258
015 Yamaç (Sekse)	1 526	726	800	002 Akören (Akveren)(PTT)	150	57	93
Toplam - Total	23 016	10 970	12 046	003 Alören (Alveren)(PTT)	450	191	259
Bucak ve Köyler Toplamı	38 768	18 539	20 229	004 Aşağıçiftlik	77	42	35
Karabük İlcesi Toplamı	103 767	53 915	49 852	005 Aşağıdana	293	139	154
07 Kurucaşile İlcesi				006 Bostanbükü (PTT)	527	248	279
Şehir	1 074	531	543	007 Çatak (Sine)	368	176	192
0 Merkez Bucağı				008 Çavuşlar	280	125	155
001 Alapınar (Konpos)	199	79	120	009 Çerçen	326	131	195
002 Aydoğmuş	292	141	151	010 Çıraklar	318	126	192
003 Başköy	621	329	292	011 Davutobası	210	83	127
004 Curunlu	248	123	125	012 Değirmencik	295	130	165
005 Çayaltı (Turabi)	278	142	136	013 Düzce (Kırpe)	285	132	153
006 Danişment.....	240	113	127	014 Geren	128	51	77
007 Demirci	186	79	107	015 Gündoğan (Sarıyan) ...	120	53	67
008 Dizlermezeci	448	216	232	016 Hacilarobası	330	147	183
009 Elvanlar	298	144	154	017 Harmancık	95	38	57
010 Hacıköy	268	109	159	018 İncekaya (Gayza)	335	162	173
011 Hisar	429	224	205	019 Kadıbükü	247	102	145
012 İlyasgeçidi	634	299	335	020 Karacatepe	95	34	61
013 Kale (Kızılkilise)	428	210	218	021 Karapınar	211	96	115
014 Kapısuğu	330	136	194	022 Karıt	291	131	160
015 Karaman	620	290	330	023 Kırıklar	369	169	200
016 Kavaklı	381	187	194	024 Konarı (PTT)	1 061	492	569
017 Kirlimüslühoca	192	90	102	025 Kuzyakahacılar	106	42	64
018 Kömeç	311	161	150	026 Kuzyakaköseler	162	80	82
019 Meydan	619	284	335	027 Kuzyakaöteköy	53	22	31
020 Ovatekkeönü (Tekkeönüova) (PTT)...	179	74	105	028 Memikli	264	110	154
021 Ömerler	175	78	97	029 Navsaklar	222	107	115
022 Paşahlar.....	377	180	197	030 Oğulören (Oğulveren)	260	125	135
				031 Örencik	453	218	235

İlçe, Bucak ve Köy Muhtarlıkları itibariyle nüfus sayısı
Population by İlçe (District), Bucak (Sub-district) and Muhtarlık (Village)

Mevkiler Locality	Nüfus Population			Mevkiler Locality	Nüfus Population		
	Toplam Total	Erkek Male	Kadın Female		Toplam Total	Erkek Male	Kadın Female
032 Pelitören (Pelitveren)...	186	81	105	005 Alıçlı (Aşağıdrahna) ...	403	182	221
033 Sakaralan	126	53	73	006 Alplı	145	72	73
034 Sarıahmetli	91	32	59	007 Arpacık	648	292	356
035 Sat	110	52	58	008 Aşağıçamlı (Aşağıbolu)	659	298	361
036 Sırçalı.....	318	138	180	009 Aşağıçerçi	285	112	173
037 Tokatlı	231	111	120	010 Aşağıdere	510	247	263
038 Yazıköy	1 506	727	779	011 Aşağıemirce	338	152	186
039 Üçbölük (İlbarit)	292	120	172	012 Aşağıköy	634	293	341
040 Yolbaşı (Mağul)	375	148	227	013 Bahçecik	413	155	258
041 Yukarıçiftlik	134	62	72	014 Balçak	389	191	198
042 Yukarıdana	275	134	141	015 Buğurlar	503	247	256
043 Yörükköyü	389	165	224	016 Çavuş	462	213	249
Toplam - Total	12 866	5 776	7 090	017 Çerde	351	169	182
				018 Çubukbeli (İrmızı) ...	382	186	196
				019 Derecik	832	371	461
1 Ovacuma Bucığı				020 Dereli	423	214	209
000 Ovacuma (B.M.) (PTT)	597	339	258	021 Dodurga	513	237	276
001 Akkışla (Nahta)	729	354	375	022 Dorucaşahinci	585	295	290
002 Bağcıgaz	250	124	126	023 Dörekler	406	173	233
003 Cebbar	451	206	245	024 Düzköy	341	146	195
004 Cücahlı	307	140	167	025 Eldeş	927	432	495
005 Danişment.....	295	144	151	026 Eseler	501	221	280
006 Dereköy.....	354	158	196	027 Gökpınar(Meral-merer)	318	139	179
007 Gökpınar (Sarı)	346	157	189	028 Güney	541	269	272
008 Hacıhasan	302	126	176	029 Güneyören(Güneyveren)	735	356	379
009 İnceçay (Naza)	555	247	308	030 Hasanören.....	450	208	242
010 Kehler	424	190	234	031 Hocaköy	627	297	330
011 Nebioğlu	668	315	353	032 İsrırganlı	231	115	116
012 Ovaköşeler	489	232	257	033 İbrahimderesi	382	183	199
013 Tayyip	717	339	378	034 İğneciler.....	368	151	217
014 Tintin	413	190	223	035 İnceçam (Orma)	623	293	330
Toplam - Total	6 897	3 261	3 636	036 Kadıköy	495	221	274
				037 Kalecik	760	353	407
Bucak ve Köyler Toplamı	19 763	9 037	10 726	038 Karadiken	285	135	150
				039 Karahasan.....	316	154	162
Safranbolu İlçesi Toplamı	32 233	15 239	16 994	040 Karakışla	427	204	223
				041 Kayabaşı	278	119	159
				042 Kirazcık.....	291	133	158
09 Ulus İlçesi				043 Kozanlı	288	139	149
				044 Köklü (Başdrahna) ...	404	170	234
Şehir	2 035	1 152	883	045 Küllü	320	142	178
				046 Sarıfasıl	420	202	218
0 Merkez Bucığı				047 Sarıncı.....	495	224	271
001 Abdipaşa (Şeşler)(PTT)	636	343	293	048 Ulukaya (Urca)	404	194	210
002 Abdurraman	362	151	211	049 Yeniköy	374	182	192
003 Ağaköy	583	267	316	050 Yukarıdere	507	241	266
004 Aktaş	199	94	105	Toplam - Total	22 769	10 577	12 192

İli : 67 ZONGULDAK
Province of

İlçe, Bucak ve Köy Muhtarlıkları itibariyle nüfus sayısı
Population by İlçe (District), Bucak (Sub-district) and Muhtarlık (Village)

Mevkiler Locality	Nüfus Population			Mevkiler Locality	Nüfus Population		
	Toplam Total	Erkek Male	Kadın Female		Toplam Total	Erkek Male	Kadın Female
1 Kumluca Bucağı				012 Kızıllar	841	393	448
000 Kumluca (B.M.) (PTT)	1 310	700	610	013 Kirsinler	1 010	440	570
001 Akörensöküler	700	344	356	014 Konuklu (Diyve)	804	413	391
002 Bağdatlı	314	140	174	015 Uluköy	805	379	426
003 Ceyüpler	373	179	194	016 Üçsaray (Helkeme) ...	926	411	515
004 Çubuklu	705	308	397	017 Yılanlar	469	239	230
005 Dibektaş	670	324	346	018 Zafer (PTT)	1 138	525	613
006 Doğan	525	225	300	Toplam - Total	13 143	6 226	6 917
007 Döngeller	527	252	275	Bucak ve Köyler Toplamı	35 912	16 803	19 109
008 Hisarköy	924	453	471	Ulus İlçesi Toplamı ...	37 947	17 955	19 992
009 Kavaklıkaldırım	347	167	180	İl Toplamı	743 654	371 109	372 545
010 Keçideresi	368	165	203				
011 Kıyıklar	387	169	218				

YANLIŞ DOĞRU ÇİZELGESİ — ERRATA

Sayfa Page	Sütun Column	Rakam satırı Line	Yanlış Error	Doğru Correction
29	4	5	368	381
29	8	32	8 432	8 438
157	6	14	528	628
365	7	37	32 163	22 163
419	7	6	28 723	20 723
444	2	1	687	688
444	3	1	322	323
445	6	5	672	682
445	8	5	322	332
494	8	20	202	302

Not :

Sayfa 418 de 038 kodlu Yılmaz (Tatarköy) köyü 339 erkek 413 kadın toplam 802 nüfusu, Danıştayın 1964/7174 sayılı kararıyla iptal edilerek Saruhanlı ilçesinin bir mahallesi olarak tashih edildiğinden söz konusu köyün nüfusunun Saruhanlı ilçesinin şehir nüfusuna ilave edilerek şehir nüfusu 4045 erkek, 4382 kadın ve toplam 8427 olarak tashih edilecektir.

Note :

Page 418, Code No 038 Yılmaz village population 802 to be corrected as a Locality annexed to the central municipality of Saruhanlı district of Manisa Province

