

KECAMATAN  
**HABINSARAN**  
DALAM ANGKA  
**2016**



KECAMATAN

# HABINSARAN

DALAM ANGKA

# 2016



KEMENTERIAN PENDIDIKAN DAN KEBUDAYAAN  
SMA N 1  
HABINSARAN

KEANTARAAN PERUBAHAN  
14 K  
PUSKESDAS  
HABINSARAN

PEMERINTAH KABUPATEN  
TOLAK SANGKAT  
KANTOR CAMAT HABINSARAN  
PARSIBURUAN

UNIVERSITAS PERSABITAN  
KELANTAN HABINSARAN  
KAMPUS 1 HABINSARAN

# KECAMATAN HABINSARAN DALAM ANGKA 2016

**Nomor ISSN** : 2461-0178

**Nomor Publikasi** : 12060.1608

**Katalog** : 1102001.1206050

**Ukuran Buku** : 14,8 cm x 21 cm

**Jumlah Halaman** : ix + 71 halaman

## **Pengumpul Data:**

Koordinator Statistik Kecamatan Habinsaran  
Badan Pusat Statistik Kabupaten Toba Samosir

## **Penyunting/Editor:**

Seksi Integrasi Pengolahan dan Diseminasi Statistik (IPDS)  
Badan Pusat Statistik Kabupaten Toba Samosir

## **Gambar Kulit:**

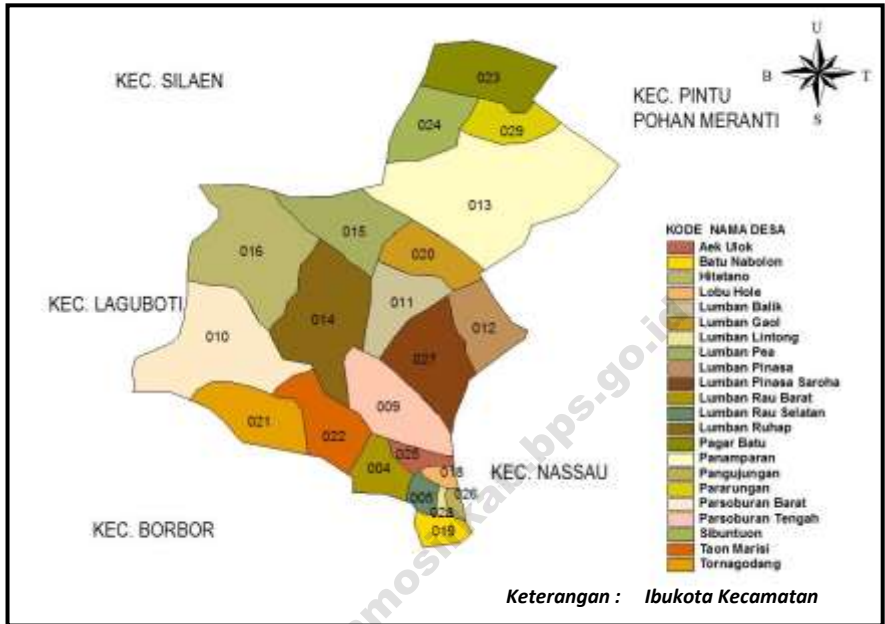
Seksi Integrasi Pengolahan dan Diseminasi Statistik (IPDS)  
Badan Pusat Statistik Kabupaten Toba Samosir

## **Diterbitkan Oleh:**

©Badan Pusat Statistik Kabupaten Toba Samosir

**“Dilarang mengumumkan, mendistribusikan, mengomunikasikan,  
dan/atau menggandakan sebagian atau seluruh isi buku ini untuk  
tujuan komersial tanpa izin tertulis dari Badan Pusat Statistik”**

## PETA KECAMATAN HABINSARAN



KEC. SILAEN

KEC. PINTU  
POHAN MERANTI

KEC. LAGUBOTI

KEC. BORBOR

KEC. NASSAU

- KODE NAMA DESA**
- 001 Aek Liook
  - 002 Batu Nabolon
  - 003 Hiletano
  - 004 Lobo Hole
  - 005 Lumban Balik
  - 006 Lumban Gaol
  - 007 Lumban Lintong
  - 008 Lumban Pea
  - 009 Lumban Pinasa
  - 010 Lumban Pinasa Saroha
  - 011 Lumban Rau Barat
  - 012 Lumban Rau Selatan
  - 013 Lumban Ruhap
  - 014 Pagar Batu
  - 015 Panamparan
  - 016 Pangujungan
  - 017 Parurungan
  - 018 Parsoburan Barat
  - 019 Parsoburan Tengah
  - 020 Sibuntuon
  - 021 Taon Marisi
  - 022 Tornagodang

<http://tobasamosi.kab.bps.go.id>



## KATA PENGANTAR

Dengan memanjatkan puji syukur kehadiran Tuhan Yang Maha Kuasa, Badan Pusat Statistik (BPS) Kabupaten Toba Samosir telah menyelesaikan buku publikasi **“KECAMATAN HABINSARAN DALAM ANGKA 2016”**. Publikasi ini merupakan lanjutan dari publikasi tahun-tahun sebelumnya yang secara rutin diterbitkan oleh BPS Kabupaten Toba Samosir dalam upaya menyediakan data statistik yang lengkap dan akurat.

Kebutuhan data statistik dari setiap sektor pembangunan semakin dirasakan, hal ini mendorong BPS lebih termotivasi untuk melengkapi dan menyempurnakan data yang disajikan baik kuantitas maupun kualitasnya. Data yang disajikan bersumber dari kegiatan rutin, survei dan sensus yang dilaksanakan oleh BPS Kabupaten Toba Samosir dan juga data sekunder yang berasal dari instansi pemerintah maupun swasta di Kabupaten Toba Samosir.

Ucapan terima kasih juga kami sampaikan kepada Bupati Toba Samosir, Kepala Badan, Dinas, Para Camat, Instansi Pemerintah dan Swasta yang telah memberikan bantuan data dan saran/kritik sehingga publikasi ini dapat terwujud disertai harapan kiranya di masa yang akan datang kerjasama ini dapat ditingkatkan lagi.

Akhirnya saran dan kritik dari pemakai publikasi ini sangat kami harapkan guna penyempurnaan di masa yang akan datang.

Balige, Juli 2016  
BPS Kabupaten Toba Samosir  
Kepala,

  
Ir. Tarina

NIP. 19650627 199401 2 001

## DAFTAR ISI

	Halaman
Peta Kecamatan Silaen.....	iii
Kata Sambutan .....	iv
Kata Pengantar .....	v
Daftar Isi .....	vi
Daftar Tabel .....	vii
Daftar Grafik .....	x
Bab I. Geografi .....	1
Bab II. Pemerintahan .....	9
Bab III. Penduduk.....	18
Bab IV. Sosial .....	25
Bab V. Pertanian .....	41
Bab VI. Industri .....	49
Bab VII. Perdagangan.....	55
Bab VIII. Komunikasi & Pariwisata.....	59
Bab IX. Keuangan.....	62
Lampiran.....	67

## DAFTAR TABEL

Tabel	Halaman	
1.1	Letak Geografi, Tofografi dan Wilayah Administrasi Tahun 2015	4
1.2	Jarak Desa/Kelurahan ke ibukota Kecamatan Tahun 2015	5
1.3	Luas wilayah dan Rasio Menurut Desa/Kelurahan Tahun 2015	6
1.4	Luas wilayah dirinci Menurut jenis penggunaan Tanah dan Desa / Kelurahan Tahun 2015	7
1.5	Letak Geografis dan DPL Kantor Kepala Desa Menurut Desa/Kelurahan Tahun 2015	8
2.1	Status Administrasi Desa/Kelurahan Tahun 2015	12
2.2	Jumlah Dusun dan Nama Dusun Dirinci menurut Desa Tahun 2015	13
2.3	Jumlah Aparatur Desa Menurut Jenis Kelamin(orang) Tahun 2015	14
2.4	Jumlah Pegawai Negeri Sipil (PNS) pada Kantor Camat Menurut Tingkat Pendidikan dan Jenis Kelamin Tahun 2015	15
2.5	Jumlah Pegawai Negeri Sipil (PNS) pada Kantor Camat Menurut Golongan Pangkat dan Jenis Kelamin Tahun 2015	16
3.1	Luas Wilayah, Penduduk dan Kepadatan Penduduk Menurut Desa/Kelurahan Tahun 2015	21
3.2	Jumlah Penduduk Dirinci Menurut Kelompok Umur, Jenis Kelamin dan Desa/ Kelurahan Tahun 2015	22
3.3	Jumlah Penduduk Dirinci Menurut Desa/Kelurahan Tahun 2015	23
3.4	Jumlah Penduduk, Rumah Tangga dan Rata-rata Anggota Rumah Tangga(ART) Dirinci Menurut Desa/Kelurahan Tahun 2015	24
4.1	Jumlah Pra sekolah Menurut Desa/Kelurahan Tahun Ajaran 2015/2016	28
4.2	Jumlah Sekolah SD, SLTP, SLTA Menurut Desa/Kelurahan Tahun Ajaran 2015/2016	29
4.3	Jumlah Murid SD, SLTP dan SLTA Menurut Desa/ Kelurahan Tahun Ajaran 2015/2016	30
4.4	Jumlah Guru SD, SLTP dan SLTA Menurut Desa/ Kelurahan Tahun Ajaran 2015/2016	31
4.5	Jumlah Fasilitas Kesehatan Menurut Jenisnya dan Desa/Kelurahan Tahun 2015	32
4.6	Jumlah Posyandu Menurut Kategori dan Desa/Kelurahan Tahun 2015	33

4.7	Jumlah Tenaga Kesehatan Menurut Desa/Kelurahan Tahun 2015	34
4.8	Pasangan Usia Subur (PUS) Menurut Desa/Kelurahan Tahun 2015	35
4.9	Jumlah Pasangan Usia Subur (PUS) Menurut Penggunaan Alat Kontrasepsi dan Desa/Kelurahan Tahun 2015	36
4.10	Jumlah rumah Ibadah Menurut jenisnya dan Desa/Kelurahan Tahun 2015	37
5.1	Luas Lahan Sawah dan bukan Sawah Menurut Desa/Kelurahan Tahun 2015(Ha)	43
5.2	Luas Panen, Produksi dan Produktifitas Padi Sawah Menurut Desa/ Kelurahan Tahun 2015	44
5.3	Luas Panen, Produksi dan Produktifitas Jagung Menurut Desa/Kelurahan Tahun 2015	45
5.4	Populasi Ternak Besar Menurut Jenis dan Desa/Kelurahan Tahun 2015 (Ekor)	46
5.5	Populasi Ternak Kecil Menurut Jenis Dan Desa/Kelurahan Tahun 2015(Ekor)	47
5.6	Populasi Ternak Unggas dirinci Menurut Jenis dan Desa/Kelurahan Tahun 2015 (Ekor)	48
6.1	Jumlah Industri Menurut Klasifikasi dan Desa/Kelurahan Tahun 2015	51
6.2	Jumlah Industri Menurut Jenisnya dan Desa/Kelurahan Tahun 2015	52
6.3	Jumlah Rumah Pelanggan Listrik PLN/Non PLN Menurut Desa/Kelurahan Tahun 2015	53
6.4	Jumlah Bengkel Menurut Jenis Bengkel dan Desa/Kelurahan Tahun 2015	54
7.1	Jumlah Sarana Perdagangan Menurut Jenis Penggunaan Desa/Kelurahan Tahun 2015	56
7.2	Jumlah Pangkalan/ Agen Minyak Tanah dan LPG Menurut Desa/Kelurahan Tahun 2015	57
7.3	Klasifikasi Pasar Menurut Desa/Kelurahan Tahun 2015	58
8.1	Keberadaan BTS Menurut Desa/Kelurahan Tahun 2015	60
9.1	Target Dan Realisasi Pendapatan Asli Daerah(PAD) Menurut Jenis Penerimaan Tahun 2015	63
9.2	Besarnya Pokok Penetapan dan Realisasi Pajak Bumi dan Bangunan (PBB) menurut Desa Tahun 2015	64
9.3	Besarnya Penerimaan Alokasi Dana Desa (ADD)	65



## DAFTAR GRAFIK

Grafik	Halaman
1.1	Grafik Luas Wilayah Menurut Desa/Kelurahan Tahun 2015 3
2.1	Grafik Pendidikan Pegawai Negeri Sipil dikantor Camat Habinsaran Pada Tahun 2015 11
2.2	Status PNS dan Non PNS (%) Sekdes di Habinsaran Tahun 2015 11
3.1	Grafik Piramida Penduduk Tahun 2015 20
4.1	Grafik Jumlah Sekolah, Guru, dan Murid Menurut Tingkat Pendidikan Tahun 2015 27



# Geografi

<http://tobasamosirkab.go.id>

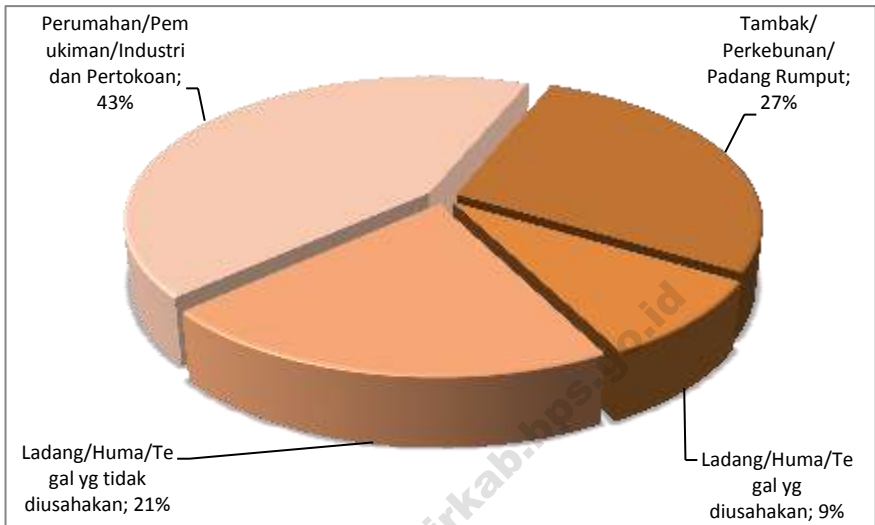


## 1. Lokasi dan Keadaan Geografis

Kecamatan Habinsaran merupakan salah satu kecamatan di Kabupaten Toba Samosir yang diapit oleh empat kecamatan, yaitu Borbor, Nassau, Silaen, dan Pintu Pohan Meranti. Memiliki luas wilayah 408,70 Km<sup>2</sup> yaitu 20,21 persen dari total luas Kabupaten Toba Samosir. Secara astronomis, Kecamatan Habinsaran terletak diantara 2<sup>o</sup> 06' - 2<sup>o</sup> 22'Lintang Utara dan antara 98<sup>o</sup> 35' - 99<sup>o</sup> 10' Bujur Timur. Jarak dari Kecamatan Habinsaran ke Kantor Bupati Toba Samosir sejauh 52 Km.

<http://tobasamosirkab.bps.go.id>

Grafik : 1.1 Persentase Luas Wilayah Menurut Jenis Penggunaan Tanah di Kecamatan Silaen Tahun 2015



Tabel : 1.1

## Letak Geografis Kecamatan Habinsaran

## 1. Terletak Pada :

Lintang Utara :  $2^{\circ} 06' - 2^{\circ} 22'$   
Bujur Timur :  $98^{\circ} 35' - 99^{\circ} 10'$

2. Letak di atas Permukaan Laut : 700-1.650 meter

3. Luas Wilayah Kecamatan Habinsaran :  $408,70 \text{ Km}^2$

## 4. Berbatasan Dengan :

Sebelah Utara : Kecamatan Pintu Pohan  
Sebelah Selatan : Kecamatan Borbor  
Sebelah Barat : Kecamatan Silaen  
Sebelah Timur : Kecamatan Nassau

5. Jarak Kantor Camat ke Kantor Bupati Toba Samosir : 52 Km

Sumber : *BPN Kabupaten Toba Samosir dan Badan Pusat Statistik (BPS) Kabupaten Toba Samosir*

Tabel : 1.2

Jarak dari Ibukota Kecamatan  
Ke Kantor Kepala Desa/Lurah  
(Km )

Desa/Kelurahan		Jarak dari Ibukota Kecamatan ke Kantor Kepala Desa/Lurah
(1)	(2)	(3)
01.	Lumban Rau Barat	12
02.	Lumban Rau Selatan	20
03.	Parsoburan Tengah	0
04.	Parsoburan Barat	17
05.	Lumban Balik	14
06.	Lumban Pinasa	15
07.	Panamparan	30
08.	Lumban Ruhap	36
09.	Lumban Pea	15
10.	Hitetano	23
11.	Lobu Hole	16
12.	Batu Nabolon	25
13.	Lumban Gaol	18
14.	Tornagodang	17
15.	Taonmarisi	20
16.	Pagar Batu	36
17.	Sibuntuon	38
18.	Aek Ulok	17
19.	Pangujungan	22
20.	Lumban Pinasa Saroha	12
21.	Lumban Lintong	28
22.	Pararungan	35

Sumber : Kepala Desa/Lurah se- Kecamatan Habinsaran

Tabel : 1.3

Luas Wilayah Menurut Desa/Kelurahan  
Tahun 2015

	Desa/Kelurahan	Luas (Km <sup>2</sup> )	Rasio Terhadap Total Kecamatan (%)
	(1)	(2)	(3)
01.	Lumban Rau Barat	24,49	5,99
02.	Lumban Rau Selatan	24,48	5,99
03.	Parsoburan Tengah	30,08	7,36
04.	Lumban Balik	29,75	7,28
05.	Panamparan	58,95	14,42
06.	Lumban Pinasa	30,39	7,44
07.	Parsoburan Barat	14,75	3,61
08.	Lumban Ruhap	20,19	4,94
09.	Lumban Pea	16,49	4,03
10.	Hitetano	37,02	9,06
11.	Lobu Hole	12,28	3,00
12.	Batu Nabolon	10,35	2,53
13.	Lumban Gaol	24,09	5,89
14.	Tornagodang	16,19	3,96
15.	Taonmarisi	6,44	1,58
16.	Pagar Batu	16,20	3,96
17.	Sibuntuon	36,56	8,94
18.	Aek ulok	*	*
19.	Pangujungan	*	*
20.	Lumban Pinasa Saroha	*	*
21.	Lumban Lintong	*	*
22.	Pararungan	*	*
	<b>Jumlah</b>	408,70	100,00

Sumber : Badan Pusat Statistik Kabupaten Toba Samosir

Ket:\*=masih bergabung dengan desa induk

Tabel : 1.4

Luas Wilayah Menurut Penggunaan  
Tahun 2015 (Ha)

Desa/Kelurahan	Tambak/ Perkebunan/ Padang Rumput	Ladang/ Huma/Tegal yg diusahakan	Ladang/ Huma/Tegal yg tidak diusahakan	Perumahan/ Pemukiman/ Industri dan Pertokoan
(1)	(2)	(3)	(4)	(5)
01. Lumban Rau Barat	645	952	1 419	267
02. Lumban Rau Selatan	598	564	1 690	1 634
03. Parsoburan Tengah	637	153	1 215	790
04. Lumban Balik	2 504	150	75	2 579
05. Panamparan	3 356	742	2 731	4 213
06. Lumban Pinasa	1 528	39	123	1 279
07. Parsoburan Barat	1 246	815	778	759
08. Lumban Ruhap	380	61	0	1 508
09. Lumban Pea	150	73	450	906
10. Hitetano	129	51	0	3 478
11. Lobu Hole	*	*	*	*
12. Batu Nabolon	*	*	*	*
13. Lumban Gaol	*	*	*	*
14. Tornagodang	*	*	*	*
15. Taonmarisi	*	*	*	*
16. Pagar Batu	*	*	*	*
17. Sibuntu	*	*	*	*
18. Aek ulok	*	*	*	*
19. Pangujungan	*	*	*	*
20. Lumban Pinasa Saroha	*	*	*	*
21. Lumban Lintong	*	*	*	*
22. Pararangan	*	*	*	*
<b>J u m l a h</b>	<b>11 173</b>	<b>3 600</b>	<b>8 481</b>	<b>17 413</b>

Sumber : Kepala Desa/Lurah se -Kecamatan Habinsaran

Ket : \* = masih bergabung dengan desa induk



Tabel : 1.5 Letak Geografis dan DPL Kantor Kepala Desa menurut Desa/Kelurahan Tahun 2015

Desa/Kelurahan	Letak Geografis		DPL (m)
	Latitude (Lintang Utara)	Longitude (Bujur Timur)	
(1)	(2)	(3)	(4)
01. Lumban Rau Barat	2,2500	99,3304	1 100
02. Lumban Rau Selatan	2,2371	99,3535	1 100
03. Parsoburan Tengah	2,3145	99,3364	1 200
04. Lumban Balik	2,3264	99,2487	1 300
05. Panamparan	2,3515	99,3134	1 300
06. Lumban Pinasa	2,2930	99,3810	885
07. Parsoburan Barat	2,4331	99,3810	885
08. Lumban Ruhap	2,4418	99,3708	1 200
09. Lumban Pea	2,3632	99,2923	1 300
10. Hitetano	2,3612	99,2559	1 400
11. Lobu Hole	2,2552	99,3609	1 100
12. Batu Nabolon	2,2500	99,2904	1 200
13. Lumban Gaol	2,4035	99,3224	1 400
14. Tornagodang	2,3016	99,3096	1 100
15. Taonmarisi	2,3024	99,3143	1 100
16. Pagar Batu	2,4418	99,3708	1 200
17. Sibuntuon	2,4326	99,3714	1 300
18. Aek ulok	2,2472	99,3805	1 200
19. Pangujungan	2,2297	99,3496	1 000
20. Lumban Pinasa Saroha	2,4330	99,3328	1 800
21. Lumban Lintong	2,3044	99,3741	1 200
22. Pararungan	2,4330	99,3328	1 600

Sumber : Badan Pusat Statistik (BPS) Kabupaten Toba Samosir

# 2

## Pemerintahan

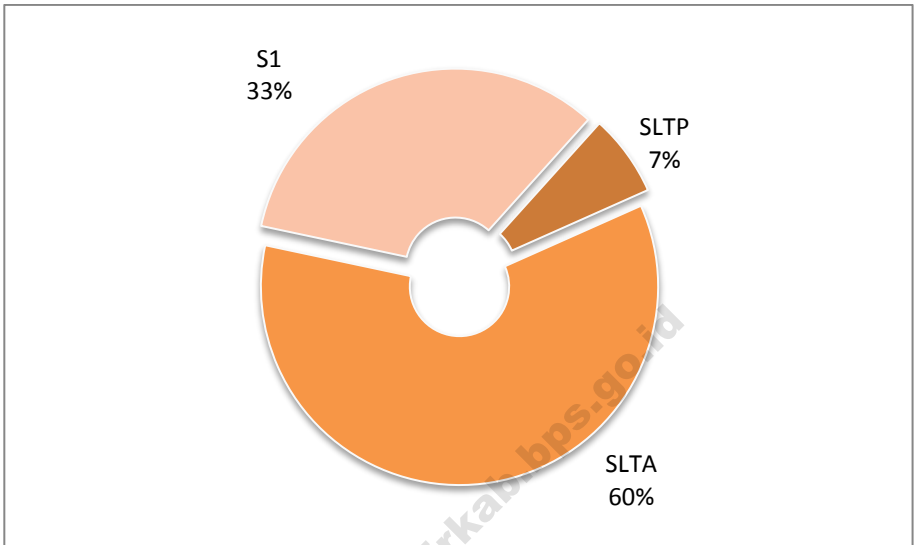


Tahun 2010 Kecamatan Habinsaran mengadakan pemekaran desa sebanyak 5 Desa yaitu Desa Pangujungan merupakan pemekaran dari Desa Lumban Rau Selatan, Desa Pararungan dan Desa Lumban Lintong merupakan pemekaran dari Desa Panamparan, Desa Aek Ulok merupakan pemekaran dari Desa Lumban Rau Barat, Desa Lumban Pinasa Saroha merupakan pemekaran dari Desa Lumban Pinasa.

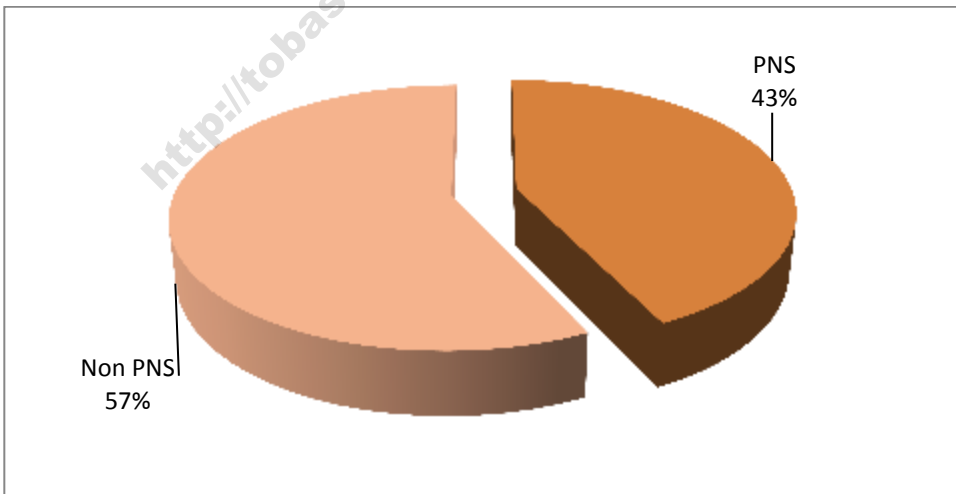
Desa yang paling jauh dari Ibukota Kecamatan yaitu berjarak sekitar 38 Km dan juga merupakan desa yang paling sulit dijangkau dari ibukota kecamatan karena kondisi jalan yang rusak parah adalah Desa Sibuntuon dan Desa Pagar Batu.

Jumlah Pegawai Negeri Sipil yang berada di kantor Camat Habinsaran sebanyak 15 orang. Berdasarkan tingkat pendidikan yang ditamatkan, tamatan SLTP sebanyak 1 orang, SLTA sebanyak 9 orang, dan tamatan S1 sebanyak 5 orang.

Grafik 2.1 Tingkat Pendidikan PNS (%) di Kantor Camat Habinsaran Tahun 2015



Grafik 2.2 Status PNS dan Non PNS (%) Sekdes di Habinsaran Tahun 2015



Status Administrasi Desa/Kelurahan  
Tahun 2015

Tabel : 2.1

Desa/Kelurahan	Desa/Kelurahan	
	Desa	Kelurahan
(1)	(2)	(3)
01. Lumban Rau Barat	✓	-
02. Lumban Rau Selatan	✓	-
03. Parsoburan Tengah	-	✓
04. Lumban Balik	✓	-
05. Panamparan	✓	-
06. Lumban Pinasa	✓	-
07. Parsoburan Barat	✓	-
08. Lumban Ruhap	✓	-
09. Lumban Pea	✓	-
10. Hitetano	✓	-
11. Lobu Hole	✓	-
12. Batu Nabolon	✓	-
13. Lumban Gaol	✓	-
14. Tornagodang	✓	-
15. Taonmarisi	✓	-
16. Pagar Batu	✓	-
17. Sibuntuon	✓	-
18. Aek ulok	✓	-
19. Pangujungan	✓	-
20. Lumban Pinasa Saroha	✓	-
21. Lumban Lintong	✓	-
22. Pararungan	✓	-
Jumlah	2015	21
	2014	21
	2013	21

Sumber : Kantor Camat Habinsaran

Tabel : 2.2 Jumlah Dusun dan Nama Dusun Menurut Desa/Kelurahan Tahun 2015

Desa/Kelurahan		Jumlah Dusun
(1)	(2)	
01.	Lumban Rau Barat	6
02.	Lumban Rau Selatan	3
03.	Parsoburan Tengah	11
04.	Lumban Balik	3
05.	Panamparan	3
06.	Lumban Pinasa	4
07.	Parsoburan Barat	4
08.	Lumban Ruhap	6
09.	Lumban Pea	8
10.	Hitetano	5
11.	Lobu Hole	4
12.	Batu Nabolon	6
13.	Lumban Gaol	1
14.	Tornagodang	9
15.	Taonmarisi	9
16.	Pagar Batu	4
17.	Sibuntuon	3
18.	Aek ulok	4
19.	Pangujungan	7
20.	Lumban Pinasa Saroha	6
21.	Lumban Lintong	6
22.	Pararungan	8
	Jumlah	2015
		2014
		2013
		120
		120
		120

Sumber : Kepala Desa/Lurah se- Kecamatan Habinsaran

Tabel : 2.3 Jumlah Aparatur Desa menurut Jenis Kelamin (Orang)  
Tahun 2015

Desa/Kelurahan	Kades		Sekdes		Kaur		Kadus		
	L	P	L	P	L	P	L	P	
(1)	(2)	(3)	(4)	(5)	(6)	(7)	(8)	(9)	
01. Lumban Rau Barat	-	1	1	-	1	-	5	-	
02. Lumban Rau Selatan	1	-	1	-	1	-	4	-	
03. Parsoburan Tengah	1	-	-	-	-	-	12	-	
04. Lumban Balik	1	-	1	-	1	-	3	-	
05. Panamparan	1	-	1	-	1	-	3	-	
06. Lumban Pinasa	1	-	1	-	1	-	7	-	
07. Parsoburan Barat	1	-	1	-	1	-	6	-	
08. Lumban Ruhap	1	-	1	-	1	-	6	-	
09. Lumban Pea	1	-	1	-	1	-	5	-	
10. Hitetano	1	-	1	-	1	-	4	-	
11. Lobu Hole	1	-	1	-	1	-	5	-	
12. Batu Nabolon	1	-	1	-	1	-	6	-	
13. Lumban Gaol	1	-	1	-	1	-	3	-	
14. Tornagodang	1	-	1	-	1	-	9	-	
15. Taonmarisi	1	-	-	-	1	-	8	-	
16. Pagar Batu	1	-	1	-	1	-	4	-	
17. Sibuntuon	1	-	1	-	1	-	3	-	
18. Aek ulok	1	-	1	-	1	-	1	-	
19. Pangujungan	1	-	1	-	1	-	1	-	
20. Lumban Pinasa Saroha	1	-	1	-	-	1	5	-	
21. Lumban Lintong	1	-	1	-	1	-	1	-	
22. Pararungan	1	-	1	-	1	-	3	-	
Jumlah	2015	21	1	20	0	20	1	104	-

Sumber : Kepala Desa/Lurah se -Kecamatan Habinsaran

Tabel : 2.4 Jumlah Pegawai Negeri Sipil (PNS) Pada Kantor Camat Menurut Tingkat Pendidikan dan Jenis Kelamin Tahun 2015

Tingkat Pendidikan	Jenis Kelamin		Jumlah	
	Laki-Laki	Perempuan		
(1)	(2)	(3)	(4)	
01. Sekolah Dasar (SD)	-	-	-	
02. Sekolah Lanjutan Tingkat Pertama (SLTP)	1	-	1	
03. Sekolah Lanjutan Tingkat Atas (SLTA)	8	4	12	
04. Diploma (DI, DII, DIII)	2	-	-	
05. DIV/Sarjana (S1)	2	-	2	
06. S2/S3	-	-	-	
Jumlah	2015	13	4	17
	2014	15	1	16
	2013	15	1	16

Sumber : Kantor Camat Habinsaran



Tabel : 2.5 Jumlah Pegawai Negeri Sipil (PNS) Pada Kantor Camat Menurut Golongan Pangkat dan Jenis Kelamin Tahun 2015

Tingkat Pendidikan	Jenis Kelamin		Jumlah	
	Laki-Laki	Perempuan		
(1)	(2)	(3)	(4)	
I	Ia	-	-	-
	Ib	-	-	-
	Ic	-	-	-
	Id	1	-	1
II	IIa	-	-	-
	IIb	7	2	-
	IIc	-	1	-
	IId	-	-	-
III	IIIa	1	-	1
	IIIb	1	-	1
	IIIc	1	1	2
	IIId	1	-	1
IV	IVa	1	-	1
	IVb	-	-	-
	IVc	-	-	-
	IVd	-	-	-
	IVe	-	-	-
Jumlah	2015	13	4	17
	2014	15	1	16
	2013	15	1	16

Sumber : Kantor Camat Habinsaran

<http://tobasamosirkab.bps.go.id>

# 3

## Penduduk



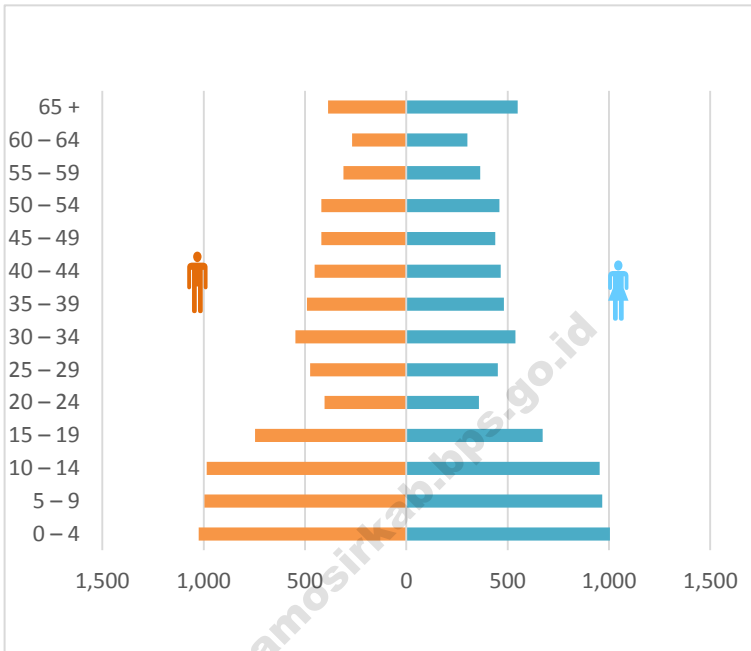
<http://tobasamosirkab.bpt.go.id>

Penduduk Kecamatan Habinsaran pada tahun 2015 mencapai 16.020 jiwa. Dengan kepadatan penduduk 645,50 jiwa/Km<sup>2</sup>. Desa yang paling padat penduduknya adalah Desa Parsoburan Tengah mencapai 4.209 jiwa/Km<sup>2</sup> yang artinya setiap Km<sup>2</sup> ditempati sekitar 140,3 jiwa penduduk.

Berdasarkan jenis kelamin, penduduk laki-laki Kecamatan Habinsaran sebanyak 7.934 jiwa, penduduk perempuan Kecamatan Habinsaran sebanyak 8.036 jiwa .

Jumlah rumah tangga Kecamatan Habinsaran pada tahun 2015 sebanyak 3.990 dengan rata-rata ART sebanyak 4,66 jiwa. Dilihat dari tingkat sebaran penduduk menurut kelompok umur, kelompok umur 0-4 tahun merupakan yang terbanyak yaitu 2.029 jiwa. Ini menunjukkan di Kecamatan Habinsaran sebagian besar penduduknya berada pada usia muda.

Grafik 3.1 Piramida Penduduk Kecamatan Habinsaran 2015



Tabel : 3.1 Luas Wilayah, Jumlah Penduduk dan Kepadatan Penduduk

## Dirinci Menurut Desa/Kelurahan Tahun 2015

Desa/Kelurahan	Luas (Km <sup>2</sup> )	Jumlah Penduduk (Jiwa)	Kepadatan Penduduk (Jiwa/Km <sup>2</sup> )	
(1)	(2)	(3)	(4)	
01. LUMBAN RAU BARAT	24.49	1 490	60.84	
02. LUMBAN RAU SELATAN	24.48	357	14.58	
03. PARSOBURAN TENGAH	30.08	4 249	141.26	
04. PARSOBURAN BARAT	14.75	958	64.95	
05. LUMBAN BALIK	29.75	279	9.38	
06. LUMBAN PINASA	30.39	779	25.63	
07. PANAMPARAN	58.95	263	4.46	
08. LUMBAN RUHAP	20.19	1 299	64.34	
09. LUMBAN PEA	16.49	453	27.47	
10. HITETANO	37.02	279	7.54	
11. LOBU HOLE	12.28	589	47.96	
12. BATU NABOLON	10.35	769	74.30	
13. LUMBAN GAOL	24.09	223	9.26	
14. TORNAGODANG	16.19	1 048	64.73	
15. TAONMARISI	6.44	420	65.22	
16. PAGAR BATU	16.20	198	12.22	
17. SIBUNTUON	36.56	446	12.20	
18. PANGUJUNGAN	*	520	*	
19. AEK ULOK	*	312	*	
20. LUMBAN LINTONG	*	321	*	
21. PARARUNGAN	*	139	*	
22. LUMBAN PINSASA SAROHA	*	629	*	
Jumlah	2015	408,70	16 020	645,50
	2014	408,70	15 928	377,91
	2013	408,70	15 632	377,91

Sumber : Badan Pusat Statistik (BPS) Kabupaten Toba Samosir

Ket : \*=masih bergabung dengan desa induk

Tabel : 3.2 Jumlah Penduduk Menurut Kelompok Umur, Jenis Kelamin dan Desa/Kelurahan

Tahun 2015

Kelompok Umur	Jenis Kelamin		Jumlah	
	Laki-laki	Perempuan		
(1)	(2)	(3)	(4)	
0 – 4	1 025	1 004	2 029	
5 – 9	997	966	1 963	
10 – 14	985	954	1 939	
15 – 19	746	673	1 419	
20 – 24	403	358	761	
25 – 29	474	452	926	
30 – 34	547	538	1085	
35 – 39	491	481	972	
40 – 44	452	465	917	
45 – 49	420	439	859	
50 – 54	419	459	878	
55 – 59	310	364	674	
60 – 64	268	301	569	
65 +	387	550	937	
Jumlah	2015	7 934	8 086	16 020
	2014	7 924	8 004	15 928
	2013	7 778	7 854	15 632

Sumber : Badan Pusat Statistik (BPS) Kabupaten Toba Samosir

Tabel : 3.3 Jumlah Penduduk Dirinci Menurut Jenis Kelamin dan Desa/Kelurahan Tahun 2015

	Desa/Kelurahan	Jenis Kelamin		Jumlah	
		Laki-laki	Perempuan		
	(1)	(2)	(3)	(4)	
01.	LUMBAN RAU BARAT	729	761	1 490	
02.	LUMBAN RAU SELATAN	170	187	357	
03.	PARSOBURAN TENGAH	2 067	2 182	4 249	
04.	PARSOBURAN BARAT	479	479	958	
05.	LUMBAN BALIK	133	146	279	
06.	LUMBAN PINASA	382	397	779	
07.	PANAMPARAN	132	131	263	
08.	LUMBAN RUHAP	668	631	1 299	
09.	LUMBAN PEA	205	248	453	
10.	HITETANO	145	134	279	
11.	LOBU HOLE	296	293	589	
12.	BATU NABOLON	382	387	769	
13.	LUMBAN GAOL	111	112	223	
14.	TORNAGODANG	516	532	1 048	
15.	TAONMARISI	220	200	420	
16.	PAGAR BATU	96	102	198	
17.	SIBUNTUON	217	229	446	
18.	PANGUJUNGAN	268	252	520	
19.	AEK ULOK	151	161	312	
20.	LUMBAN LINTONG	167	154	321	
21.	PARARUNGAN	77	62	139	
22.	LUMBAN PINSASA SAROHA	323	306	629	
	Jumlah	2015	7 934	8 086	16 020
		2014	7 924	8 004	15 928
		2013	7 778	7 854	15 632

Sumber : Badan Pusat Statistik (BPS) Kabupaten Toba Samosir



Tabel : 3.4

Jumlah Penduduk, Rumah Tangga dan  
Rata-rata Anggota Rumah Tangga (ART) Dirinci Menurut  
Desa/Kelurahan Tahun 2015

Desa/Kelurahan	Penduduk	Jumlah Rumah Tangga	Rata-rata ART	
(1)	(2)	(3)	(4)	
01. LUMBAN RAU BARAT	1 490	379	3,93	
02. LUMBAN RAU SELATAN	357	86	4,15	
03. PARSOBURAN TENGAH	4 249	955	4,45	
04. PARSOBURAN BARAT	958	83	11,54	
05. LUMBAN BALIK	279	74	3,77	
06. LUMBAN PINASA	779	176	4,43	
07. PANAMPARAN	263	222	1,18	
08. LUMBAN RUHAP	1 299	324	4,01	
09. LUMBAN PEA	453	150	3,02	
10. HITETANO	279	78	3,58	
11. LOBU HOLE	589	156	3,78	
12. BATU NABOLON	769	186	4,13	
13. LUMBAN GAOL	223	63	3,54	
14. TORNAGODANG	1 048	281	3,73	
15. TAONMARISI	420	110	3,82	
16. PAGAR BATU	198	51	3,88	
17. SIBUNTUON	446	124	3,60	
18. PANGUJUNGAN	520	77	6,75	
19. AEK ULOK	312	134	2,33	
20. LUMBAN LINTONG	321	147	2,18	
21. PARARUNGAN	139	86	1,62	
22. LUMBAN PINSASA SAROHA	629	33	19,06	
Jumlah	2015	16 020	2 555	4,66
	2014	15 928	3 975	3,98
	2013	15 632	3 983	3,94

Sumber : Badan Pusat Statistik (BPS) Kabupaten Toba Samosir

# 4

## Sosial

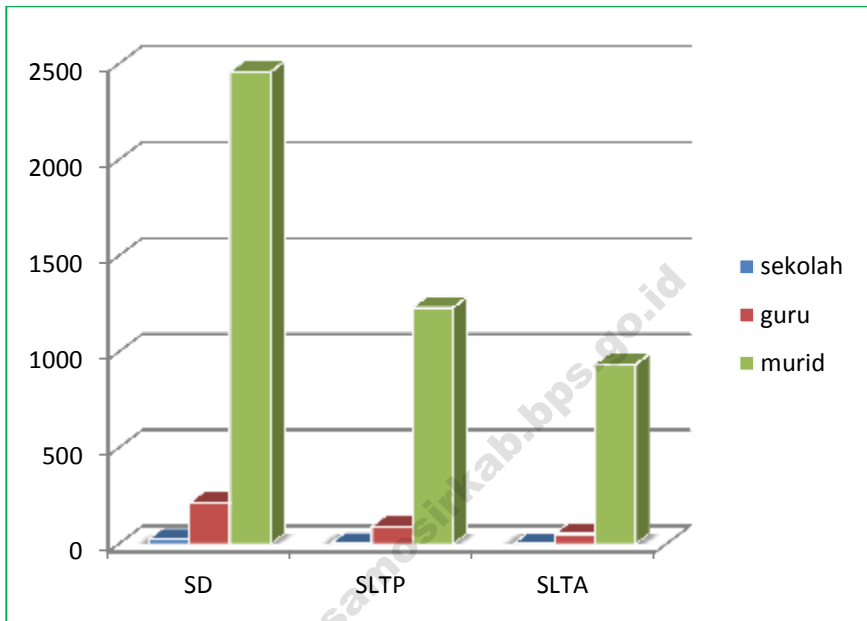


Fasilitas pendidikan di Kecamatan Habinsaran pada tahun 2015 sebanyak 35 sekolah yang terdiri dari 9 PAUD , 25 SD Negeri , 3 SLTP Negeri dan 1 SLTP Swasta,1 SLTA Negeri , 1 SLTA Swasta , 1 SMK Negeri dan 1 SMK Swasta.

Jumlah guru yang terdapat di Kecamatan Habinsaran pada tahun 2015 sebanyak 391 orang yang terdiri dari 211 orang guru SD , 91 orang guru SLTP dan 83 orang guru SLTA. Rasio murid SD terhadap guru yang tersebar di Kecamatan Habinsaran tahun ajaran 20015/2016 sebesar 11,43 artinya setiap guru rata-rata mengajar 11 murid; rasio murid SLTP terhadap guru sebesar 13,23 sementara rasio murid SLTA terhadap guru sebesar 17,66.

Fasilitas Sekolah Dasar (SD) belum terdapat di seluruh desa, masih ada 3 desa yang belum memiliki Sekolah Dasar (SD),yaitu Desa Pagar Batu, Desa Pararungan,dan Desa Aek Ulok.

Grafik: 4.1 Rasio Perbandingan Jumlah Sekolah, Guru, dan Murid Menurut Tingkat Pendidikan Tahun 2015



Tabel : 4.1 Jumlah Pra sekolah Menurut Desa/kelurahan Tahun Ajaran 2015/2016

	Desa/Kelurahan	PAUD	TK
	(1)	(2)	(3)
01.	Lumban Rau Barat	1	-
02.	Lumban Rau Selatan	1	-
03.	Parsoburan Tengah	1	-
04.	Lumban Balik	-	-
05.	Panamparan	-	-
06.	Lumban Pinasa	1	-
07.	Parsoburan Barat	-	-
08.	Lumban Ruhap	2	-
09.	Lumban Pea	-	-
10.	Hitetano	-	-
11.	Lobu Hole	-	-
12.	Batu Nabolon	1	-
13.	Lumban Gaol	-	-
14.	Tornagodang	1	-
15.	Taonmarisi	-	-
16.	Pagar Batu	-	-
17.	Sibuntuon	-	-
18.	Aek ulok	-	-
19.	Pangujungan	-	-
20.	Lumban Pinasa Saroha	-	-
21.	Lumban Lintong	-	-
22.	Pararungan	1	-
	Jumlah	9	0

Sumber : UPTD Diknas Kecamatan Habinsaran

Tabel : 4.2 Jumlah Sekolah Menurut Tingkat Pendidikan dan Desa/Kelurahan Tahun 2015

Desa/Kelurahan	S D		S L T P		S M A		S M K		
	Neg	Sw	Neg	Sw	Neg	sw	Neg	Sw	
(1)	(2)	(3)	(4)	(5)	(6)	(7)	(8)	(9)	
01. Lumban Rau Barat	1	-	-	-	-	-	-	-	
02. Lumban Rau Selatan	1	-	-	-	-	-	-	-	
03. Parsoburan Tengah	2	-	1	1	1	-	-	1	
04. Lumban Balik	1	-	-	-	-	-	-	-	
05. Panamparan	2	-	-	-	-	-	-	-	
06. Lumban Pinasa	3	-	-	-	-	-	-	-	
07. Parsoburan Barat	1	-	1	-	-	-	-	-	
08. Lumban Ruhap	3	-	-	-	-	-	-	-	
09. Lumban Pea	1	-	-	-	-	-	-	-	
10. Hitetano	1	-	-	-	-	-	-	-	
11. Lobu Hole	1	-	-	-	-	-	-	-	
12. Batu Nabolon	1	-	-	-	-	-	-	-	
13. Lumban Gaol	1	-	-	-	-	-	-	-	
14. Tornagodang	2	-	-	-	-	-	-	-	
15. Taonmarisi	1	-	-	-	-	-	-	-	
16. Pagar Batu	-	-	-	-	-	-	-	-	
17. Sibuntuon	-	-	-	-	-	-	-	-	
18. Aek ulok	1	-	-	-	-	-	-	-	
19. Pangujungan	1	-	-	-	-	-	-	-	
20. Lumban Pinasa Saroha	-	-	-	-	-	-	-	-	
21. Lumban Lintong	1	-	1	-	-	-	1	-	
22. Pararungan	-	-	-	-	-	-	-	-	
Jumlah	2015	25	-	3	1	1	0	1	1
	2014	25	-	3	1	1	0	1	1
	2013	25	-	3	1	1	0	1	1

Sumber : UPTD Diknas Kecamatan Habinsaran

Tabel : 4.3 Jumlah Murid Menurut Tingkat Pendidikan dan Desa/Kelurahan Tahun 2015

Desa/Kelurahan	S D		S L T P		S L T A		
	Negeri	Swasta	Negeri	Swasta	Negeri	Swasta	
(1)	(2)	(3)	(4)	(5)	(6)	(7)	
01. Lumban Rau Barat	171	-	-	-	-	-	-
02. Lumban Rau Selatan	51	-	-	-	-	-	-
03. Parsoburan Tengah	294	259	496	257	703	-	-
04. Lumban Balik	45	-	-	-	-	-	-
05. Panamparan	176	-	-	-	-	-	-
06. Lumban Pinasa	247	-	-	-	-	-	-
07. Parsoburan Barat	156	-	165	-	-	-	-
08. Lumban Ruhap	192	-	-	-	-	-	-
09. Lumban Pea	74	-	-	-	-	-	-
10. Hitetano	43	-	-	-	-	-	-
11. Lobu Hole	92	-	-	-	-	-	-
12. Batu Nabolon	131	-	-	-	-	-	-
13. Lumban Gaol	24	-	-	-	-	-	-
14. Tornagodang	192	-	-	-	-	-	-
15. Taonmarisi	56	-	-	-	-	-	-
16. Pagar Batu	-	-	-	-	-	-	-
17. Sibuntuon	-	-	-	-	-	-	-
18. Aek ulok	9	-	-	-	-	-	-
19. Pangujungan	100	-	-	-	-	-	-
20. Lumban Pinasa Saroha	-	-	-	-	-	-	-
21. Lumban Lintong	65	-	111	-	-	-	-
22. Pararungan	-	-	-	-	-	-	-
Jumlah	2015	2 118	259	772	257	703	0
	2014	1 971	259	965	266	717	93
	2013	2 230	219	965	266	743	193

Sumber : UPTD Diknas Kecamatan Habinsaran

Tabel : 4.4 Jumlah Guru Menurut Tingkat Pendidikan dan Desa/Kelurahan Tahun 2015

Desa/Kelurahan	S D		S L T P		S L T A		
	Negeri	Swasta	Negeri	Swasta	Negeri	Swasta	
(1)	(2)	(3)	(4)	(5)	(6)	(7)	
01. Lumban Rau Barat	8	-	-	-	-	-	-
02. Lumban Rau Selatan	7	-	-	-	-	-	-
03. Parsoburan Tengah	22	-	33	12	39	-	-
04. Lumban Balik	6	-	-	-	-	-	-
05. Panamparan	7	-	-	-	-	-	-
06. Lumban Pinasa	9	-	-	-	-	-	-
07. Parsoburan Barat	9	-	14	-	-	-	-
08. Lumban Ruhap	21	-	-	-	-	-	-
09. Lumban Pea	8	-	-	-	-	-	-
10. Hitetano	5	-	-	-	-	-	-
11. Lobu Hole	9	-	-	-	-	-	-
12. Batu Nabolon	9	-	-	-	-	-	-
13. Lumban Gaol	5	-	-	-	-	-	-
14. Tornagodang	19	-	-	-	-	-	-
15. Taonmarisi	7	-	-	-	-	-	-
16. Pagar Batu	-	-	-	-	-	-	-
17. Sibuntuon	-	-	-	-	-	-	-
18. Aek ulok	2	-	-	-	-	-	-
19. Pangujungan	5	-	-	-	-	-	-
20. Lumban Pinasa Saroha	-	-	-	-	-	-	-
21. Lumban Lintong	6	-	10	-	-	-	-
22. Pararungan	-	-	-	-	-	-	-
Jumlah	2015	203	8	79	12	36	0
	2014	207	8	81	12	40	13
	2013	207	8	81	12	40	13

Sumber : UPTD Diknas Kecamatan Habinsaran



Tabel : 4.5 Jumlah Fasilitas Kesehatan Dirinci Menurut Jenisnya dan Desa/Kelurahan Tahun 2015

Desa/Kelurahan	Jenis Sarana Kesehatan						Jumlah	
	RS	Pus kes mas	Pus tu	BPU	Polin des	Pos yan du		
(1)	(2)	(3)	(4)	(5)	(6)	(7)	(8)	
01. Lumban Rau Barat	-	-	1	-	-	2	3	
02. Lumban Rau Selatan	-	-	-	-	1	1	2	
03. Parsoburan Tengah	-	1	-	-	-	5	6	
04. Lumban Balik	-	-	-	-	1	1	2	
05. Panamparan	-	-	-	-	-	1	1	
06. Lumban Pinasa	-	-	-	-	2	1	3	
07. Parsoburan Barat	-	-	-	1	1	2	4	
08. Lumban Ruhap	-	-	1	-	1	2	4	
09. Lumban Pea	-	-	-	-	1	1	2	
10. Hitetano	-	-	-	-	1	1	2	
11. Lobu Hole	-	-	-	-	1	1	2	
12. Batu Nabolon	-	-	-	-	1	1	2	
13. Lumban Gaol	-	-	-	-	1	1	2	
14. Tornagodang	-	-	1	-	-	2	3	
15. Taonmarisi	-	-	-	-	1	1	2	
16. Pagar Batu	-	-	-	-	-	1	1	
17. Sibuntuon	-	-	-	-	-	1	1	
18. Aek ulok	-	-	-	-	1	1	2	
19. Pangujungan	-	-	-	-	-	1	1	
20. Lumban Pinasa Saroha	-	-	-	-	-	1	1	
21. Lumban Lintong	-	-	1	-	-	1	2	
22. Pararungan	-	-	-	-	-	-	-	
Jumlah	2015	0	1	4	1	13	29	48
	2014	0	1	4	1	13	29	48
	2013	0	1	4	1	13	29	48

Sumber : Puskesmas Parsoburan

Tabel : 4.6

Jumlah Posyandu menurut Kategori  
dan Desa/Kelurahan  
Tahun 2015

Desa/Kelurahan	Kategori Posyandu					
	Pratama	Madya	Purnama	Mandiri	Jumlah	
(1)	(2)	(3)	(4)	(5)	(6)	
01. Lumban Rau Barat	-	-	✓		2	
02. Lumban Rau Selatan	-	-	✓		1	
03. Parsoburan Tengah	-	-	-	✓	5	
04. Lumban Balik	-	-	✓		1	
05. Panamparan	-	-	✓		1	
06. Lumban Pinasa	-	-	✓		1	
07. Parsoburan Barat	-	-	✓		1	
08. Lumban Ruhap	-	-	✓		2	
09. Lumban Pea	-	-	✓		2	
10. Hitetano	-	-	✓		1	
11. Lobu Hole	-	-	✓		1	
12. Batu Nabolon	-	-	✓		1	
13. Lumban Gaol	-	-	✓		1	
14. Tornagodang	-	-	✓		2	
15. Taonmarisi	-	-	✓		1	
16. Pagar Batu	-	-	✓		1	
17. Sibuntuon	-	-	✓		1	
18. Aek ulok	-	-	✓		1	
19. Pangujungan	-	-	✓		1	
20. Lumban Pinasa Saroha	-	-	✓		1	
21. Lumban Lintong	-	-	✓		1	
22. Pararungan	-	-	✓		1	
Jumlah	2015	0	0	24	5	29

Sumber : Puskesmas Parsoburan

Tabel : 4.7 Jumlah Tenaga Kesehatan Menurut Jenisnya dan Desa/Kelurahan Tahun 2015

	Desa/Kelurahan	Jenis Tenaga Medis dan Para Medis				Jumlah	
		Dokter	Bidan	Perawat	Lain-nya		
	(1)	(2)	(3)	(4)		(7)	
01.	Lumban Rau Barat	-	2	1	-	4	
02.	Lumban Rau Selatan	-	1	1	-	3	
03.	Parsoburan Tengah	3	3	5	15	27	
04.	Lumban Balik	-	1	-	-	2	
05.	Panamparan	-	-	-	-	1	
06.	Lumban Pinasa	-	2	-	-	3	
07.	Parsoburan Barat	-	2	1	2	5	
08.	Lumban Ruhap	-	2	-	-	2	
09.	Lumban Pea	-	2	-	-	3	
10.	Hitetano	-	1	-	-	1	
11.	Lobu Hole	-	1	-	-	1	
12.	Batu Nabolon	-	1	-	-	1	
13.	Lumban Gaol	-	1	-	-	2	
14.	Tornagodang	-	1	-	-	1	
15.	Taonmarisi	-	1	-	-	1	
16.	Pagar Batu	-	1	-	-	2	
17.	Sibuntuon	-	1	-	-	2	
18.	Aek ulok	-	1	-	-	1	
19.	Pangujungan	-	1	-	-	1	
20.	Lumban Pinasa Saroha	-	1	-	-	1	
21.	Lumban Lintong	-	2	-	-	2	
22.	Pararungan	-	-	-	-	1	
	Jumlah	2015	3	28	8	17	56
		2014	4	28	8	16	66
		2013	4	28	8	16	66

Sumber : Puskesmas Parsoburan

Tabel : 4.8 Jumlah Pasangan Usia Subur (PUS) Dirinci Menurut Desa/Kelurahan Tahun 2015

Desa/Kelurahan	Jumlah	
(1)	(2)	
01. Lumban Rau Barat	249	
02. Lumban Rau Selatan	60	
03. Parsoburan Tengah	704	
04. Lumban Balik	48	
05. Panamparan	44	
06. Lumban Pinasa	129	
07. Parsoburan Barat	174	
08. Lumban Ruhap	215	
09. Lumban Pea	75	
10. Hitetano	47	
11. Lobu Hole	98	
12. Batu Nabolon	128	
13. Lumban Gaol	37	
14. Tornagodang	174	
15. Taonmarisi	70	
16. Pagar Batu	33	
17. Sibuntuon	74	
18. Aek ulok	52	
19. Pangujungan	117	
20. Lumban Pinasa Saroha	105	
21. Lumban Lintong	45	
22. Pararungan	23	
Jumlah	2015	2 711
	2014	2 340
	2013	2 340

Sumber : Puskesmas Parsoburan

Tabel : 4.9

Jumlah Pasangan Pengguna Alat Kontrasepsi  
Menurut Desa/Kelurahan Tahun 2015

Desa/Kelurahan	Alat Kontrasepsi						Jumlah	
	IUD	MOW	IMP	Suntik	Pil KB	Kon dom		
(1)	(2)	(3)	(4)	(5)	(6)	(7)	(8)	
01. Lumban Rau Barat	12	24	23	16	32	11	118	
02. Lumban Rau Selatan	9	4	4	5	10	5	37	
03. Parsoburan Tengah	65	72	81	78	72	123	491	
04. Lumban Balik	0	7	3	2	2	12	26	
05. Panamparan	-	1	1	5	2	8	17	
06. Lumban Pinasa	14	23	22	23	15	32	129	
07. Parsoburan Barat	16	16	11	14	12	16	85	
08. Lumban Ruhap	8	18	23	25	28	29	131	
09. Lumban Pea	-	4	6	8	5	12	35	
10. Hitetano	-	3	4	6	3	17	33	
11. Lobu Hole		9	8	14	13	21	65	
12. Batu Nabolon	7	11	12	14	12	24	80	
13. Lumban Gaol	-	1	3	4	8	13	29	
14. Tornagodang	5	7	15	21	29	34	111	
15. Taonmarisi	2	4	12	17	6	22	63	
16. Pagar Batu	2	4	6	8	2	10	32	
17. Sibuntuon	1	2	6	7	9	26	51	
18. Aek ulok	-	4	8	8	12	19	51	
19. Pangujungan	1	8	11	7	8	21	55	
20. Lumban Pinasa Saroha	5	12	7	9	6	24	63	
21. Lumban Lintong	-	-	9	7	6	13	35	
22. Pararungan	-	2	2	4	6	9	23	
Jumlah	2015	147	236	277	302	298	501	1 760
	2014	148	266	233	372	258	92	1 324
	2013	146	260	230	372	256	91	1 310

Sumber : Puskesmas Parsoburan

Tabel : 4.10 Jumlah Sarana Ibadah Menurut Jenisnya dan Desa/Kelurahan Tahun 2015

	Desa/Kelurahan	Jenis Sarana Ibadah			Jumlah
		Mesjid	Langgar Musolah	Gereja	
	(1)	(2)	(3)	(4)	(7)
01.	Lumban Rau Barat	-	-	5	5
02.	Lumban Rau Selatan	-	-	5	5
03.	Parsoburan Tengah	1	-	8	9
04.	Lumban Balik	-	-	5	5
05.	Panamparan	-	-	6	6
06.	Lumban Pinasa	-	-	8	8
07.	Parsoburan Barat	1	-	8	9
08.	Lumban Ruhap	-	-	12	12
09.	Lumban Pea	-	-	4	4
10.	Hitetano	-	-	3	3
11.	Lobu Hole	-	-	3	3
12.	Batu Nabolon	-	-	7	7
13.	Lumban Gaol	-	-	2	2
14.	Tornagodang	1	-	2	3
15.	Taonmarisi	-	-	1	1
16.	Pagar Batu	-	-	2	2
17.	Sibuntuon	-	-	2	2
18.	Aek ulok	-	-	1	1
19.	Pangujungan	-	-	6	6
20.	Lumban Pinasa Saroha	-	-	2	2
21.	Lumban Lintong	-	-	2	2
22.	Pararungan	-	-	2	2
	Jumlah				
	2015	3	0	96	99
	2014	3	0	96	99
	2013	3	0	96	99

Sumber Kepala desa/Lurah se Kecamatan Habinsaran

<http://tobasamosirkab.bps.go.id>

<http://tobasamosirkab.bps.go.id>



<http://tobasamosirkab.bps.go.id>

# 5

## Pertanian



Penggunaan lahan di Kecamatan Habinsaran untuk pertanian terdiri dari penggunaan untuk lahan sawah seluas 1.138 Ha, dan lahan bukan sawah seluas 40.667 Ha, dan 17.413 Ha digunakan untuk non pertanian (perumahan). Sumber penghasilan utama dan komoditi/produk unggulan dari Kecamatan Habinsaran adalah kopi dan padi sawah.

<http://tobasamosirkab.bps.go.id>

Tabel : 5.1

Luas Lahan Sawah, Bukan Sawah, dan Lahan  
Non Pertanian Menurut Desa/Kelurahan  
Tahun 2015(Ha)

	Desa/Kelurahan	Luas Lahan		
		Sawah	Bukan Sawah	Non Pertanian
	(1)	(3)	(4)	(5)
01.	Lumban Rau Barat	80	3 283	267
02.	Lumban Rau Selatan	225	4 486	1 634
03.	Parsoburan Tengah	234	2 795	790
04.	Lumban Balik	76	5 308	2 579
05.	Panamparan	129	11 042	4 213
06.	Lumban Pinasa	70	2 969	1 279
07.	Parsoburan Barat	140	3 598	759
08.	Lumban Ruhap	70	1 949	1 508
09.	Lumban Pea	70	1 579	906
10.	Hitetano	44	3 658	3 478
11.	Lobu Hole	*	*	*
12.	Batu Nabolon	*	*	*
13.	Lumban Gaol	*	*	*
14.	Tornagodang	*	*	*
15.	Taonmarisi	*	*	*
16.	Pagar Batu	*	*	*
17.	Sibuntuon	*	*	*
18.	Pangujungan	*	*	*
19.	Aek ulok	*	*	*
20.	Lumban Lintong	*	*	*
21.	Pararungan	*	*	*
22.	Lumban Pinasa Saroha	*	*	*
	J u m l a h	1 138	40 667	17 413

Sumber : Kepala Desa/Lurah se -Kecamatan Habinsaran

Ket : \* = masih bergabung dengan desa induk

Tabel : 5.2 Luas Panen, Produksi dan Produktifitas Padi Sawah  
Menurut Desa/Kelurahan  
Tahun 2015

	Desa/Kelurahan	Luas panen (Ha)	Produksi (Ton)	Rata-rata Produksi (Ton/Ha)
	(1)	(2)	(3)	(4)
01.	Lumban Rau Barat	60	243	4,05
02.	Lumban Rau Selatan	43	215	5,0
03.	Parsoburan Tengah	223	11 150	5,0
04.	Lumban Balik	30	121.5	4,05
05.	Panamparan	20	81	4,05
06.	Lumban Pinasa	100	515	5,15
07.	Parsoburan Barat	25	101.25	4,05
08.	Lumban Ruhap	40	164	4,10
09.	Lumban Pea	50	202.5	4,05
10.	Hitetano	40	161.2	4,03
11.	Lobu Hole	25	103.75	4,15
12.	Batu Nabolon	80	336.8	4,21
13.	Lumban Gaol	20	83.8	4,19
14.	Tornagodang	100	407	4,07
15.	Taonmarisi	75	300.75	4,01
16.	Pagar Batu	27	110.97	4,11
17.	Sibuntuon	30	127.2	4,24
18.	Aek ulok	30	124.8	4,16
19.	Pangujungan	60	270	4,5
20.	Lumban Pinasa Saroha	120	510	4,25
21.	Lumban Lintong	33	151.8	4,6
22.	Pararungan	22	89.1	4,05
	Jumlah	1 253	1 5570,42	6,32

Sumber : PPL Pertanian Kecamatan Habinsaran

Tabel : 5.3 Luas Panen, Produksi dan Produktifitas Jagung Menurut Desa/Kelurahan Tahun 2015

Desa/Kelurahan	Luas panen (Ha)	Produksi (Ton)	Rata-rata Produksi (Ton/Ha)
(1)	(2)	(3)	(4)
01. Lumban Rau Barat	12	72	6,0
02. Lumban Rau Selatan	3	16,5	5,5
03. Parsoburan Tengah	8	40	5,0
04. Lumban Balik	-	-	-
05. Panamparan	-	-	-
06. Lumban Pinasa	-	-	-
07. Parsoburan Barat	2	11	5,5
08. Lumban Ruhap	6	30,3	5,05
09. Lumban Pea	-	-	-
10. Hitetano	-	-	-
11. Lobu Hole	-	-	-
12. Batu Nabolon	-	-	-
13. Lumban Gaol	-	-	-
14. Tornagodang	1	5,5	5,5
15. Taonmarisi	12	72	6,0
16. Pagar Batu	-	-	-
17. Sibuntuon	-	-	-
18. Aek ulok	-	-	-
19. Pangujungan	-	-	-
20. Lumban Pinasa Saroha	-	-	-
21. Lumban Lintong	-	-	-
22. Pararungan	-	-	-
Jumlah	44	5,5	247,3

Sumber : PPL Pertanian Kecamatan Habinsaran

Tabel : 5.4

Populasi Ternak Besar Menurut Jenis  
Dan Desa/Kelurahan  
Tahun 2015  
(Ekor)

Desa/Kelurahan	Sapi	Kerbau
(1)	(2)	(3)
01. Lumban Rau Barat	-	18
02. Lumban Rau Selatan	-	4
03. Parsoburan Tengah	-	14
04. Lumban Balik	2	92
05. Panamparan	-	34
06. Lumban Pinasa	-	3
07. Parsoburan Barat	-	49
08. Lumban Ruhap	10	99
09. Lumban Pea	-	65
10. Hitetano	-	105
11. Lobu Hole	2	5
12. Batu Nabolon	-	13
13. Lumban Gaol	-	12
14. Tornagodang	-	36
15. Taonmarisi	-	4
16. Pagar Batu	-	8
17. Sibuntuon	-	1
18. Aek ulok	-	3
19. Pangujungan	-	1
20. Lumban Pinasa Saroha	-	3
21. Lumban Lintong	2	41
22. Pararungan	-	18
Jumlah	16	610

Sumber : PPL Pertanian Kecamatan Habinsaran

Tabel : 5.5

Populasi Ternak Kecil Menurut Jenis  
Dan Desa/Kelurahan  
Tahun 2015  
(Ekor)

Desa/Kelurahan	Kambing	Domba	Babi	
(1)	(2)	(3)	(4)	
01. Lumban Rau Barat	-	-	397	
02. Lumban Rau Selatan	-	-	60	
03. Parsoburan Tengah	-	-	1 496	
04. Lumban Balik	-	-	158	
05. Panamparan	-	-	70	
06. Lumban Pinasa	-	-	183	
07. Parsoburan Barat	-	-	21	
08. Lumban Ruhap	-	-	398	
09. Lumban Pea	-	-	83	
10. Hitetano	-	-	74	
11. Lobu Hole	-	-	60	
12. Batu Nabolon	-	-	154	
13. Lumban Gaol	-	-	10	
14. Tornagodang	-	-	280	
15. Taonmarisi	-	-	141	
16. Pagar Batu	-	-	13	
17. Sibuntuon	-	-	62	
18. Aek ulok	-	-	49	
19. Pangujungan	-	-	87	
20. Lumban Pinasa Saroha	-	-	154	
21. Lumban Lintong	-	-	171	
22. Pararungan	-	-	397	
Jumlah	2015	0	0	4 121

Sumber : PPL Pertanian Kecamatan Habinsaran



Tabel : 5.12 Populasi Ternak Unggas dirinci menurut Jenis dan Desa/Kelurahan Tahun 2015 (Ekor)

Desa/Kelurahan	Ayam	Itik
(1)	(2)	(3)
01. Lumban Rau Barat	2 582	152
02. Lumban Rau Selatan	641	-
03. Parsoburan Tengah	2 957	54
04. Lumban Balik	414	-
05. Panamparan	393	-
06. Lumban Pinasa	1 361	-
07. Parsoburan Barat	428	43
08. Lumban Ruhap	1 714	95
09. Lumban Pea	425	-
10. Hitetano	311	-
11. Lobu Hole	512	-
12. Batu Nabolon	1 111	38
13. Lumban Gaol	30	-
14. Tornagodang	771	6
15. Taonmarisi	217	-
16. Pagar Batu	119	-
17. Sibuntuon	470	-
18. Aek ulok	592	127
19. Pangujungan	354	-
20. Lumban Pinasa Saroha	1 400	12
21. Lumban Lintong	644	-
22. Pararangan	2 582	152
Jumlah	17 446	527

Sumber : PPL Pertanian Kecamatan Habinsaran

# 6

## Industri



Industri kecil/kerajinan rakyat di Kecamatan Habinsaran tahun 2015 sebanyak 15 unit yang terdiri dari 1 industri kerajinan kayu/bambu , 1 industri logam yang terdapat di Kelurahan Parsoburan Tengah, 1 industri anyaman, 12 industri makanan.

Jumlah pelanggan listrik di Kecamatan Habinsaran tahun 2015 mencapai 2.952 rumah tangga yang bersumber dari PLN dan Non PLN yang terdiri dari 2.655 pelanggan listrik PLN dan 256 pelanggan Listrik Non PLN yang terdapat di delapan desa yaitu Desa Panamparan, Lumban Balik, Hitetano, Pagar Batu, Sibuntuon, Lumban Gaol, Lumban Lintong dan Desa Pararungan.

Sarana lain-lain yang juga mendukung perindustrian di Kecamatan Habinsaran yaitu sarana bengkel pada tahun 2015 mencapai 20 unit yang terdiri dari 15 bengkel mobil/motor , 1 bengkel alat Elektronik , 2 usaha Foto copy dan 2 bengkel lainnya.

Tabel : 6.1 Jumlah Industri Menurut Klasifikasi dan Desa/Kelurahan Tahun 2015

Desa/Kelurahan	Jenis Industri Kecil/Kerajinan Rakyat				Jumlah
	Besar	Sedang	Kecil	Mikro	
(1)	(2)	(3)	(4)	(5)	(6)
01. Lumban Rau Barat	-	1	-	-	1
02. Lumban Rau Selatan	-	-	-	-	-
03. Parsoburan Tengah	-	-	6	-	6
04. Lumban Balik	-	-	1	-	1
05. Panamparan	-	-	3	-	3
06. Lumban Pinasa	-	-	1	-	1
07. Parsoburan Barat	-	-	3	-	3
08. Lumban Ruhap	-	-	-	-	-
09. Lumban Pea	-	-	-	-	-
10. Hitetano	-	-	-	-	-
11. Lobu Hole	-	-	-	-	-
12. Batu Nabolon	-	-	-	-	-
13. Lumban Gaol	-	-	-	-	-
14. Tornagodang	-	-	-	-	-
15. Taonmarisi	-	-	-	-	-
16. Pagar Batu	-	-	-	-	-
17. Sibuntuon	-	-	-	-	-
18. Aek ulok	-	-	-	-	-
19. Pangujungan	-	-	-	-	-
20. Lumban Pinasa Saroha	-	-	-	-	-
21. Lumban Lintong	-	-	-	-	-
22. Pararungan	-	-	-	-	-
Jumlah	0	1	14	0	15

Sumber : Kepala Desa/Lurah se Kecamatan Habinsaran

Tabel : 6.2 Jumlah Industri Menurut Jenisnya dan Desa/Kelurahan Tahun 2015

Desa/Kelurahan	Jenis Industri Kecil/Kerajinan Rakyat				Jumlah	
	Kerajinan Kayu/Bambu	Logam	Anyaman	Makanan		
(1)	(2)	(3)	(4)	(5)	(6)	
01. Lumban Rau Barat	-	-	-	1	1	
02. Lumban Rau Selatan	-	-	-	-	-	
03. Parsoburan Tengah	3	1	-	4	8	
04. Lumban Balik	-	-	-	1	1	
05. Panamparan	-	-	1	2	3	
06. Lumban Pinasa	-	-	-	1	1	
07. Parsoburan Barat	-	-	-	3	3	
08. Lumban Ruhap	-	-	-	-	-	
09. Lumban Pea	-	-	-	-	-	
10. Hitetano	-	-	-	-	-	
11. Lobu Hole	-	-	-	-	-	
12. Batu Nabolon	-	-	-	-	-	
13. Lumban Gaol	-	-	-	-	-	
14. Tornagodang	-	-	-	-	-	
15. Taonmarisi	-	-	-	-	-	
16. Pagar Batu	-	-	-	-	-	
17. Sibuntuon	-	-	-	-	-	
18. Aek ulok	-	-	-	-	-	
19. Pangujungan	-	-	-	-	-	
20. Lumban Pinasa Saroha	-	-	-	-	-	
21. Lumban Lintong	-	-	-	-	-	
22. Pararungan	-	-	-	-	-	
Jumlah	2015	3	1	1	12	117
	2014	1	1	1	12	15
	2013	1	1	1	12	15

Sumber : Kepala Desa/Lurah se Kecamatan Habinsaran

Tabel : 6.3 Jumlah rumah pelanggan listrik PLN/Non PLN Menurut Desa/Kelurahan Tahun 2015

Desa/Kelurahan	Listrik		Jumlah	
	PLN	Non PLN		
(1)	(2)	(3)	(4)	
01. Lumban Rau Barat	420	-	420	
02. Lumban Rau Selatan	181	-	181	
03. Parsoburan Tengah	575	-	575	
04. Lumban Balik	42	20	42	
05. Panamparan	22	10	32	
06. Lumban Pinasa	165	-	165	
07. Parsoburan Barat	160	-	160	
08. Lumban Ruhap	257	-	257	
09. Lumban Pea	65	-	65	
10. Hitetano	42	42	42	
11. Lobu Hole	160	-	160	
12. Batu Nabolon	163	-	163	
13. Lumban Gaol	25	40	65	
14. Tornagodang	230	-	230	
15. Taonmarisi	120	-	120	
16. Pagar Batu	-	12	12	
17. Sibuntuon	-	54	54	
18. Aek ulok	72	-	72	
19. Pangujungan	-	-	-	
20. Lumban Pinasa Saroha	100	-	100	
21. Lumban Lintong	32	32	32	
22. Pararungan	-	5	5	
Jumlah	2015	2831	215	2952
	2014	2 655	256	2 952
	2013	2 655	256	2 952

Sumber : Kepala Desa/Lurah se Kecamatan Habinsaran

Tabel : 6.4 Jumlah Bengkel Menurut Jenis Bengkel dan Desa/Kelurahan Tahun 2015

Desa/Kelurahan	Jenis Bengkel				Jumlah	
	Bengkel Mobil/ Motor	Bengkel Alat Elektronik	Usaha Foto Copy	Bengkel Lainnya		
(1)	(2)	(3)	(4)	(5)	(6)	
01. Lumban Rau Barat	2	-	-	-	2	
02. Lumban Rau Selatan	1	-	-	-	1	
03. Parsoburan Tengah	8	1	2	2	11	
04. Lumban Balik	-	-	-	-	-	
05. Panamparan	-	-	-	-	-	
06. Lumban Pinasa	1	-	-	-	1	
07. Parsoburan Barat	3	-	-	-	3	
08. Lumban Ruhap	1	-	-	-	1	
09. Lumban Pea	-	-	-	-	-	
10. Hitetano	-	-	-	-	-	
11. Lobu Hole	-	-	-	-	-	
12. Batu Nabolon	-	-	-	-	-	
13. Lumban Gaol	-	-	-	-	-	
14. Tornagodang	-	-	-	-	-	
15. Taonmarisi	-	-	-	-	-	
16. Pagar Batu	-	-	-	-	-	
17. Sibuntuon	-	-	-	-	-	
18. Pangujungan	-	-	-	-	-	
19. Aek ulok	-	-	-	-	-	
20. Lumban Lintong	1	-	-	-	1	
21. Pararungan	-	-	-	-	-	
22. Lumban Pinasa Saroha	-	-	-	-	-	
Jumlah	2015	17	1	2	2	22
	2014	15	1	2	2	20
	2013	15	1	2	2	20

Sumber : Kepala Desa/Lurah se Kecamatan Habinsaran

# 7

## Perdagangan





Tabel : 7.1 Jumlah Sarana Perdagangan Menurut Jenis Penggunaan Dan Desa/Kelurahan Tahun 2015

	Desa/Kelurahan	Jenis Sarana Perdagangan			Jumlah	
		Pasar	Toko/ Warung Kelontong	Warung/ Kedai Makanan Minuman		
	(1)	(2)	(3)	(4)	(5)	
01.	Lumban Rau Barat		9	2	11	
02.	Lumban Rau Selatan		6	1	7	
03.	Parsoburan Tengah	1	43	10	54	
04.	Lumban Balik		3	-	3	
05.	Panamparan		9	-	9	
06.	Lumban Pinasa		8	-	8	
07.	Parsoburan Barat	1	10	2	13	
08.	Lumban Ruhap		15	1	16	
09.	Lumban Pea		7	-	7	
10.	Hitetano		2	-	2	
11.	Lobu Hole		2	-	2	
12.	Batu Nabolon		2	-	2	
13.	Lumban Gaol		2	-	2	
14.	Tornagodang	1	4	-	5	
15.	Taonmarisi		2	-	2	
16.	Pagar Batu		1	-	1	
17.	Sibuntuon		3	-	3	
18.	Aek ulok		2	-	2	
19.	Pangujungan		3	-	3	
20.	Lumban Pinasa Saroha	1	5	-	6	
21.	Lumban Lintong	1	6	2	9	
22.	Pararungan		5	-	5	
	Jumlah	2015	5	149	18	172

Sumber : Kepala Desa/Lurah se Kecamatan Habinsaran

Tabel : 7.1 Jumlah Pangkalan Minyak Tanah dan LPG Menurut Desa/Kelurahan Tahun 2015

Desa/Kelurahan	Pangkalan/Agen	
	Minyak Tanah	LPG
(1)	(2)	(3)
01. Lumban Rau Barat	3	1
02. Lumban Rau Selatan	1	-
03. Parsoburan Tengah	12	8
04. Lumban Balik	1	-
05. Panamparan	1	-
06. Lumban Pinasa	1	1
07. Parsoburan Barat	3	1
08. Lumban Ruhap	5	1
09. Lumban Pea	1	1
10. Hitetano	1	1
11. Lobu Hole	1	1
12. Batu Nabolon	1	1
13. Lumban Gaol	1	-
14. Tornagodang	2	1
15. Taonmarisi	1	1
16. Pagar Batu	1	1
17. Sibuntuon	1	-
18. Aek ulok	1	1
19. Pangujungan	1	1
20. Lumban Pinasa Saroha	1	1
21. Lumban Lintong	2	2
22. Pararungan	1	1
Jumlah	43	25

Sumber : Kepala Desa/Lurah se Kecamatan Habinsaran

Tabel : 7.3

Klasifikasi Pasar Menurut Desa/Kelurahan  
Tahun 2015

Desa/Kelurahan	Klasifikasi Pasar			
	Permanen	Semi Permanen	Tanpa Bangunan	
(1)	(2)	(3)	(4)	
01. Lumban Rau Barat	-	-	-	
02. Lumban Rau Selatan	-	-	-	
03. Parsoburan Tengah	1	-	-	
04. Lumban Balik	-	-	-	
05. Panamparan	-	-	-	
06. Lumban Pinasa	-	-	-	
07. Parsoburan Barat	-	-	1	
08. Lumban Ruhap	-	-	-	
09. Lumban Pea	-	-	-	
10. Hitetano	-	-	-	
11. Lobu Hole	-	-	-	
12. Batu Nabolon	-	-	-	
13. Lumban Gaol	-	-	-	
14. Tornagodang	-	-	1	
15. Taonmarisi	-	-	-	
16. Pagar Batu	-	-	-	
17. Sibuntuon	-	-	-	
18. Aek ulok	-	-	-	
19. Pangujungan	-	-	-	
20. Lumban Pinasa Saroha	-	-	1	
21. Lumban Lintong	-	-	1	
22. Pararungan	-	-	-	
Jumlah	2015	1	0	4

Sumber : Kepala Desa/Lurah se Kecamatan Habinsaran

# 8

## Komunikasi & Pariwisata

<http://tobasamos.kab.go.id>



Tabel : 8.1

Keberadaan BTS  
Menurut Desa/Kelurahan  
Tahun 2015

Desa/Kelurahan	Keberadan BTS		
	Ada	Tidak	
(1)	(2)	(3)	
01. Lumban Rau Barat	1	-	
02. Lumban Rau Selatan	-	-	
03. Parsoburan Tengah	1	-	
04. Lumban Balik	-	-	
05. Panamparan	-	-	
06. Lumban Pinasa	-	-	
07. Parsoburan Barat	1	-	
08. Lumban Ruhap	-	-	
09. Lumban Pea	-	-	
10. Hitetano	-	-	
11. Lobu Hole	-	-	
12. Batu Nabolon	-	-	
13. Lumban Gaol	-	-	
14. Tornagodang	-	-	
15. Taonmarisi	-	-	
16. Pagar Batu	-	-	
17. Sibuntuon	-	-	
18. Aek ulok	-	-	
19. Pangujungan	-	-	
20. Lumban Pinasa Saroha	-	-	
21. Lumban Lintong	-	-	
22. Pararungan	-	-	
Jumlah	2015	3	0

Sumber : Kepala Desa/Lurah se Kecamatan Habinsaran

Tabel : 8.3

Jumlah Warung Internet (Warnet)  
Menurut Desa/Kelurahan  
Tahun 2015

Desa/Kelurahan	Warung Internet (Warnet)
(1)	(2)
01. Lumban Rau Barat	-
02. Lumban Rau Selatan	-
03. Parsoburan Tengah	2
04. Lumban Balik	-
05. Panamparan	-
06. Lumban Pinasa	-
07. Parsoburan Barat	-
08. Lumban Ruhap	-
09. Lumban Pea	-
10. Hitetano	-
11. Lobu Hole	-
12. Batu Nabolon	-
13. Lumban Gaol	-
14. Tornagodang	-
15. Taonmarisi	-
16. Pagar Batu	-
17. Sibuntuon	-
18. Aek ulok	-
19. Pangujungan	-
20. Lumban Pinasa Saroha	1
21. Lumban Lintong	-
22. Pararungan	-
Jumlah	3

Sumber : Kepala Desa/Lurah se Kecamatan Habinsaran

# 9

## Keuangan



<http://basamosirkab.bpt.go.id>

Tabel : 9.1 Target dan Realisasi Pendapatan Asli daerah (PAD) menurut Jenis Penerimaan Tahun 2015

Jenis Penerimaan	Target	Realisasi	Persentase
(1)	(2)	(3)	(4)
01. Retribusi Tempat Khusus Parkir	1 366 200	1 367 000	100,06
02. Retribusi Rumah Potong Hewan	2 097 480	2 098 000	100,02
03. Retribusi Izin Tempat Penjualan Minuman Beralkohol	964 800	970 000	100,54
Jumlah	4 428 480	4 435 000	100,15



Tabel : 9.2 Besarnya Pokok Penetapan dan Realisasi Pajak Bumi dan Bangunan (PBB) menurut Desa/Kelurahan Tahun 2015

Desa	Pokok Penetapan (Rp.)	Realisasi (Rp.)	Presentas e Realisasi	
(1)	(2)	(3)	(4)	
01. Lumban Rau Barat	3 981 980	-	-	
02. Lumban Rau Selatan	3 059 093	-	-	
03. Parsoburan Tengah	7 038 920	-	-	
04. Lumban Balik	3 634 463	-	-	
05. Panamparan	5 903 306	-	-	
06. Lumban Pinasa	6 524 551	-	-	
07. Parsoburan Barat	696 250	-	-	
08. Lumban Ruhap	3 699 997	-	-	
09. Lumban Pea	2 301 687	-	-	
10. Hitetano	309 898	-	-	
11. Lobu Hole	2 763 882	-	-	
12. Batu Nabolon	2 228 873	-	-	
13. Torna Godang	1 764 897	-	-	
14. Taon Marasi	1 415 605	-	-	
15. Parsoburan Barat	4 402 572	260 275	5,91	
Jumlah				
	2015	358 456 103	260 275	5,91
	2014	358 456 103	201 594 731	56,24
	2013	308 905 853	154 089 111	49,88

Tabel : 9.3

Besarnya Penerimaan Alokasi Dana Desa (ADD)  
menurut Desa  
Tahun 2015

Desa	Pokok Penetapan (Rp.)
(1)	(2)
01. Lumban Rau Barat	3 983 653
02. Lumban Rau Selatan	3 059 093
03. Parsoburan Tengah	7 057 059
04. Lumban Balik	3 634 463
05. Panamparan	*
06. Lumban Pinasa	6 524 551
07. Parsoburan Barat	5 903 306
08. Lumban Ruhap	3 699 997
09. Lumban Pea	6 539 611
10. Hitetano	309 898
11. Lobu Hole	2 763 882
12. Batu Nabolon	2 228 873
13. Lumban Gaol	7 397 253
14. Tornagodang	1 764 897
15. Taonmarisi	1 415 605
16. Pagar Batu	1 785 098
17. Sibuntuon	3 779 390
18. Aek ulok	*
19. Pangujungan	*
20. Lumban Pinasa Saroha	*
21. Lumban Lintong	*
22. Pararungan	*
Jumlah	55 943 314

Sumber : Kantor Camat Siantar Habinsaran

Tabel : 9.4                      Besarnya Penerimaan Alokasi Dana Desa (ADD)  
menurut Desa  
Tahun 2015

Desa		Penerimaan (Rp)
(1)		(2)
01.	Lumban Rau Barat	43 818 903
02.	Lumban Rau Selatan	43 590 393
03.	Parsoburan Tengah	-
04.	Lumban Balik	43 559 441
05.	Panamparan	43 770 292
06.	Lumban Pinasa	43 637 972
07.	Parsoburan Barat	43 694 195
08.	Lumban Ruhap	43 758 127
09.	Lumban Pea	43 595 892
10.	Hitetano	43 680 350
11.	Lobu Hole	43 607 753
12.	Batu Nabolon	43 715 505
13.	Lumban Gaol	43 614 547
14.	Tornagodang	43 723 679
15.	Taonmarisi	43 595 342
16.	Pagar Batu	43 719 070
17.	Sibuntuon	43 834 547
18.	Aek ulok	43 563 929
19.	Pangujungan	43 647 997
20.	Lumban Pinasa Saroha	43 517 275
21.	Lumban Lintong	43 645 310
22.	Pararungan	43 742 451
	Jumlah	
	2015	917 032 970

Sumber : Kantor Camat Siantar Habinsaran

No	Kegiatan Bidang/ Sub Bidang	Anggaran (Rp.)	Keterangan (Sumber Dana DD/ ADD)	
			DD	ADD
1.	Penyelenggaraan Pemerintahan Desa	917,032,971	-	917,032,971
2.	Pembangunan Desa	5,436,229,758	5,436,229,758	-
3.	Pembinaan Kemasyarakatan	-	-	-
4.	Pemberdayaan Masyarakat	224,213,242	224,213,242	-
<b>Jumlah</b>		<b>6,577,475,971</b>	<b>5,660,443,000</b>	<b>917,032,971</b>

# Lampiran



[ditobasamosirkab.bpt.go.id](http://ditobasamosirkab.bpt.go.id)

*Daftar Nama-Nama Pejabat Pemerintah*  
Kecamatan Habinsaran Tahun 1907 – sekarang

	Nama-Nama Pejabat	Masa Jabatan	Nama Jabatan
	(1)	(2)	(3)
01.	Tuan Muller	1907-1910	Asisten Demang
02.	Paulus Siahaan	1910-1914	Onder Distrik
03.	Esra Lumbantobing	1914-1917	Onder Distrik
04.	Hermanus Panggabean	1917-1921	Onder Distrik
05.	David Lumbantobing	1921-1926	Onder Distrik
06.	Tambunan	1926-1931	Onder Distrik
07.	Tumbur Ni Latong Nasution	1931-1935	Onder Distrik
08.	Buntu Angin Hutagalung	1935-1941	Asisten Wedana
09.	Raja Oloan Hutagalung	1941-1945	Asisten Wedana
10.	Raja Pamandur Lubis	1945-1947	Kepala Urung
11.	Tambunan	1947-1948	Asisten Wedana
12.	Herman Sirait	1948-1949	Asisten Wedana
13.	Tanda Huria Siagian	1949-1950	Asisten Wedana
14.	Paningar Sianipar	1950-1952	Asisten Wedana
15.	Kristiani Nainggolan	1952-1956	Asisten Wedana
16.	Prikanus Pasaribu	1956-1958	Asisten Wedana
17.	Iskander Manurung	1958-1958	Asisten Wedana
18.	Marangin Hasibuan	1959-1966	Asisten Wedana
19.	Dari Napitupulu	1966-1972	Asisten Wedana
20.	Saut Raya M. Pasaribu	1972-1974	Asisten Wedana
21.	Humuntal Purba, Ba	1974-1977	Camat
22.	Anggiat M.T. Napitupulu, Ba	1977-1981	Camat
23.	Spfr M. Sitorus, Ba	1981-1982	Camat
24.	Salmon Lumbanbatu	1982-1986	Camat
25.	Drs. Gabariel Silalahi	1986-1991	Camat

Lanjutan .....

	Nama-Nama Pejabat	Masa Jabatan	Nama Jabatan
	(1)	(2)	(3)
26.	Drs. Gayung Manurung	1991-1992	Camat
27.	Drs. T.A. Dugat Panjaitan	1992-1995	Camat
28.	Drs. K.M. Sagala	1995-1998	Camat
29.	Drs. Jogli Samosir	1998-1999	Camat
30.	Parlaungan Siahaan S.Sos	1999-2004	Camat
31.	Drs. U. Simangunsong	2004-2006	Camat
32.	<i>Ir. Bernard Siahaan</i>	2006-2007	Camat
33.	<i>Junat Marpaung</i>	2008-2015	Camat
34.	<i>Drs. Benni Siagian</i>	2015	Camat
35.	<i>Drs. Sawarman Nadeak</i>	2015	Camat
36.	<i>Sabam Pardosi</i>	2015	Camat
37.	<i>Santo Pane</i>	Sekarang	Camat

Sumber : Kantor Camat Habinsaran

Daftar Nama-Nama Kepala Desa/Lurah  
Tahun 2015

<i>Desa/Kelurahan</i>	Nama Kepala Desa / Lurah
(1)	(2)
01. Lumban Rau Barat	Lukman Lubis
02. Lumban Rau Selatan	Bakkit Hasibuan
03. Parsoburan Tengah	Maruli Tua Pardosi
04. Lumban Balik	Tumpal Sianipar
05. Panamparan	Agen Simangunsong
06. Lumban Pinasa	Janiater Siagian
07. Parsoburan Barat	Demas Simangunsong
08. Lumban Ruhap	Dosman Panjaitan
09. Lumban Pea	Marusaha Pane
10. Hitetano	Rajiun Nababan
11. Lobu Hole	Binsara Tanjung
12. Batu Nabolon	Tulus Simanjuntak
13. Lumban Gaol	Damaris Silaen
14. Tornagodang	Amrin Panjaitan
15. Taonmarisi	Eddi Pane
16. Pagar Batu	Inganan Siahaan
17. Sibuntuon	Johnson Siahaan
18. Pangujungan	Sahat Tanjung
19. Aek ulok	Pintor Lubis
20. Lumban Lintong	Polmer Tanjung
21. Pararungan	Jomitar Siahaan
22. Lumban Pinasa Saroha	Oloan Siagian

Sumber : Kepala Desa/Lurah se -Kecamatan Habinsaran





*Menyediakan Informasi untuk  
Pengembangan Usaha  
dan Daya Saing Bangsa*

# DATA

**MENCERDASKAN BANGSA**



**BADAN PUSAT STATISTIK KABUPATEN TOBA SAMOSIR**

Jl. Somba Debata No. 5 Onan Raja, Balige (22315)  
Telp. 0632 - 21480 Fax. 0632 - 322194 Email: bps1206@bps.go.id  
<http://tobasamosirkab.bps.go.id>

ISSN 2461-0178



9 772461 017002