

新修

竹北
市志

【上冊】

THE
HISTORY
OF
ZHUBEI
CITY

市長序

竹北市位於新竹縣西北方。西臨臺灣海峽，北至鳳鼻尾山與新豐鄉、湖口鄉毗鄰，東北至犁頭山接連新埔鄉，東與芎林鄉接壤，南至頭前溪北岸，與新竹市及竹東鎮西北端隔水為界。山明水秀，平原沃野極目可見其遼闊。原初為道卡斯族竹塹社人打獵採集的所在，約莫自 18 世紀初期開始，閩粵兩籍的先祖，歷經艱辛、渡過黑水溝來到此地，率領一批又一批的族人，筮路藍縷，開墾荒埔野地、構築大小水圳，辛苦建立起家園，自此之後，一代又一代的在竹北地區繁衍下來。

由於竹北市地理環境的優越性，再加上位處竹塹地區內早期開發的核心左近，因此匯聚地靈人傑，也因而脫穎而成為新竹縣縣政府所在之處。與新竹市隔臨頭前溪，一南一北，蔚為竹塹地區整體興隆發展的雙核心。美麗的地理山川，扎實的拓殖歷史，令人親近的風俗民情，與諸般讓人難忘的鄉賢事蹟，都是竹北市的文化印記，同時也都一一印刻了竹北一地的發展軌跡。

古云：「前事不忘，後事之師」，《新修竹北市志》編纂的主要目的，正是要把這些重要的地方情事、精神遺產、各類文獻典故，與諸歷史發展過程中的各段歷程，一一詳實地記錄下來。一方面作為後代子孫回溯歷史的根本依據，一方面也能不斷凝聚竹北人對在地鄉土的強力認同。其次，更能夠進而將過往的文獻典籍與新時代新社會的文化相互銜接，使之貫通古今，薪火相傳，以收承先啟後之效。因此，市志之編纂，實為意義深遠且重大的文化建設工程，同時也是施政步入成熟階段應有的積極作為。

《竹北市志》最初在前市長陳煙標任內，由當時之民政課長郭金文，自民國 80 年起開始籌畫，在市代表會主席林文禮、副主席曾勝堂及所有代表的大力支持下，於民國 85 年 2

月出版。自此，竹北地區之史料終於邁入了志書傳承的階段。民國 105 年底，淦銘感於舊志問世已歷 20 年，而竹北市政與地方發展，更已出現意義重大的各項變化，因此，積極提案重新修訂市志。最終，在代表會主席林啟賢與所有代表的支持下，由彭瑞金教授率領靜宜大學臺灣研究中心團隊，在辛苦展開各項工作後，於 108 年順利問世。淦銘膺負重修市志之歷史任務，編纂過程中與各編纂委員始終戰戰兢兢，戮力以赴。

值此付梓之際，內心充滿感激，除了對推動市志編纂工作之同仁、審查委員表達誠摯的敬意之外，也由衷感謝靜宜大學彭瑞金教授及其組成之團隊所做的各項努力，公所各課室主管之詳實校稿，以及所有參與重新市志之先進的各項匡正賜教，率皆豐富了這項市志重修工作。如今欣見志書重修完成，期盼能與鄉親共勉，踵武前賢，惕勵未來。于此謹綴數語，略述緣起及意義，是書尚祈各界賢達不吝指教，是為序。

竹北市長 何淦銘 謹識
中華民國 108 年 8 月

市民代表會 主席序

《竹北市志》於民國 85 年出版至今已 20 餘年，不論政治生態、人事興革、地方發展，變換皆極為迅速。竹北市屬新竹縣縣治所在，位居新竹縣市交通重要孔道，現已成為清新、亮麗、科技與富含文化的大都會，如何追溯先民艱辛的開拓歷史與載述後繼者的繼承結果，留供竹北市的後世子孫了解家鄉的發展史，實為我輩之重要責任。

啟賢在鄉親的支持與肯定下，有幸擔任竹北市民代表會第 7 屆、第 8 屆、第 9 屆主席，於何淦銘市長任內，代表會極力敦促公所撰修竹北市志，然而，市志之修撰繁瑣耗時，非一蹴可成。本市人才薈萃，鄉里前輩胼手胝足打造出今日的繁榮安定。唯恐史料散佚、史蹟不彰，本會同仁全力鼎助公所，盡速完成市志撰修工作，感謝何市長有志，積極聘請學者專家，在本市耆老賢達、文史工作者的無私分享，博采旁搜，集議再三，終底有成。

期盼本志能完整介紹竹北的歷史、發展、制度的沿革及對竹北發展有貢獻的人物，將先民艱辛拓墾的史料承傳後世，讓竹北的子弟在閱讀本志後，對這塊孕育我們成長茁壯的土地注入情感，培養在地的認同情懷，並讓外鄉鎮的人們可以了解竹北的發展。

今《新修竹北市志》付梓，啟賢躬逢其盛，甚感欣慰。使市民可景仰先賢，對人心教化之勵進，是所至盼，謹為之序。

竹北市民代表會主席 林啟賢 謹識

中華民國 108 年 8 月

總編輯序

原新竹縣竹北鄉，於 1998 年 7 月 1 日升格改制為竹北市，仍隸屬於新竹縣，且為縣治所在。竹北市公所曾於 1996 年，組成「竹北市志編纂委員會」編成《竹北市志》，然委員多為當時公所單位主管，各部僅善盡職責，將公所內既有資料彙編而成，與志書編纂體例未盡相符，然於保存史料仍卓具貢獻，且為本新編市志之重要資料查索來源。由於事隔廿年，原執事者不僅早已不在其位，甚者已有老成凋謝，都一樣要為這些竹北志的開路先鋒，敬致深深之敬意與謝忱。

竹北自日治時期的新竹州竹北庄，在戰後 1946 年 1 月，改制為竹北鄉，隸屬新竹縣，經 42 年升格為竹北市以來，堪稱歷經滄海桑田之變，由原本的農村聚落，搖身變成現代新興都市，兩條高速公路的開通，以及高速鐵路在此設站，和臨近新竹科學園區的成立，都帶給竹北人潮、錢潮，帶來整體市容地貌以及生產、生活結構，有如幻化般的變貌。竹北傳統的農村原始風貌，得從古厝、大夥房、世家莊園、古寺名剎的古蹟維護，文化資產保存才得見往日風情，櫛次鱗比的高樓大廈，現代化的建築，商業都市建設、設施，讓竹北日新月異，若非及時保存這些時代遞變的軌跡，別說新的竹北人，就是老一輩的竹北人，都可能很快就會忘記竹北的原貌。市志之編纂，是以不忘先人來時路的信念，保留能保留的竹北記憶。

靜宜大學臺灣研究中心有幸承辦《新修竹北市志》的編纂工作，固然和我的在地緣有關，我出生於新竹縣，也在這裡長大，但更重要的是希望結合和中心合作的學術界夥伴中，長期為家鄉打拚的鄉親，為家鄉做一些事。團隊中的邱彥貴、陳板都是長期致力客家文史研究的學者，助理韋誠則是交大客家文化學院碩班的高材生，另位共同主持人藍建春

教授及溫宗翰、陳怡伶也曾投入新竹縣的客家文史薪傳的研究撰述。不過，竹北有我們熟捻的部分，也有我們從文獻、調查無法企及的部分，這些都完全仰賴各地耆老、文史工作界朋友們的熱情相挺和知無不言了，《新修竹北市志》的編纂過程，還得力於公所各部門主管及同仁的全力支持，提供資料，尤其是圖書館李文俐館長，居間折衝，既是居間的連絡人，又是公務執行的總負責人，非常辛苦，在此僅代表編纂團隊敬表謝意，得讓市志編纂順利完成。《新修竹北市志》得以完成，還有勞苦功高的各階段審查委員，他們有的是教育界或公務員退休，有的本身就是著述甚勤的文史工作者，他（她）們本身就是竹北史的一部份，感謝他們花費時間巨細靡遺地為我們審查，以及無私地提供我們資料、資訊以及寶貴意見，為市志的完整提供貢獻，謝謝。

最後身為總編纂還是不能免俗地要說，做為史志的編輯人，我們一定是力求正確完美，但再細密的史述，都會有無法完全避免的缺誤，尚祈各界方家不吝指正。

彭瑞金 謹識

中華民國 108 年 8 月

目錄

市長序	004	第五章、區域沿革與現況	055
市民代表會主席序	006	參考書目	080
總編輯序	008		
竹北大事記	012	第二篇 地理篇	082
第一篇 歷史篇	030	緒論	082
緒論	030	第一章、自然地理	082
第一章、18 世紀之前竹北的歷史軌跡	031	第一節、地形與水文	082
第一節、史前時代的竹北	031	第二節、地質結構與土壤	100
第二節、17 世紀荷蘭人對竹北的的征服與統治	032	第三節、竹北市的氣候	113
第三節、荷蘭統治的衰弱與東寧王國對竹北的統治	033	第四節、竹北市的災害特性	116
第二章、唐山過臺灣—清領時期竹北地區歷史發展	036	第二章、自然生態與生態環境	133
第一節、唐山過臺灣—清政府對竹北的統治與漢人入墾	036	第一節、濕地及河岸生態環境	134
第二節、竹塹社遷居竹北後的發展軌跡	038	第二節、市區生態環境	154
第三節、18 世紀後半至 19 世紀中期竹北的歷史軌跡	041	第三章、自然景觀	156
第三章、農業竹北—日治時期的竹北歷史的發展	042	參考書目	160
第一節、日治前半期（1896-1920）竹北的歷史發展	042	第三篇 政治篇	164
第二節、日治後半期（1920-1945）竹北的發展樣貌	045	緒論	164
第三節、第二次世界大戰下的竹北	047	第一節、政治沿革概述	164
第四章、竹北城市的持續發展與飛躍—1945 年至今的竹北歷史	048	第二節、政治活動與建設概述	167
第一節、戰後初期的動盪—二二八事件與白色恐怖	048	第一章、清治時期至戰後的地方自治	171
第二節、戰後初期的竹北的行政變遷、土地改革與經濟發展	049	第一節、行政機關沿革與組織執掌	172
第三節、1970 年代竹北的龍頭產業—紡織業與電子代工	051	第二節、地方行政首長、主管	185
第四節、十大建設與產業轉型	052	第三節、地方財政	195
第五節、1990 年代後成為科技城的竹北	053	第二章、行政劃分	199
		第一節、概述	199
		第二節、各里地理位置及行政概況	199
		第三節、歷任村里長	216
		第三章、民意機構與政治選舉	225
		第一節、概述	225
		第二節、竹北鄉（市）民代表會之建置及沿革	225
		第三節、歷任鄉（市）民代表主席及代表名錄	230
		第四章、縣級行政機關及其所屬機構	240
		第一節、新竹縣政府所屬一級機關	241
		第二節、新竹縣政府府內二級單位	258
		參考書目	264

第四篇 經建篇	266		
緒論	266		
第一章、農業與農田水利	266		
第一節、農業資源的發展	266		
第二節、農田水利	275		
第三節、新竹穀倉——竹北地區的稻作生產	283		
第四節、其他作物	288		
第五節、農會組織	289		
第二章、港灣與漁業	292		
第一節、港灣	292		
第二節、漁業發展與水產資源	293		
第三節、水產資源	294		
第四節、竹北的漁業組織與機構	297		
第三章、工業與科技產業	299		
第四章、商業與金融業	314		
第一節、商業發展	314		
第二節、金融業	318		
第五章、觀光業	323		
第六章、都市規劃與公共建設	333		
第一節、都市規劃	333		
第二節、交通建設	340		
參考書目	348		
第五篇 社會篇	350		
緒論	350		
第一章、人口	350		
第一節、日本時代籍民調查	350		
第二節、戰後迄今的人口調查	353		
壹、竹北區	353		
貳、六家區	355		
參、豐田區	357		
肆、新社區	359		
伍、鳳岡區	361		
第二章、族群與姓氏	363		
第一節、家族發展	363		
壹、采田福地七姓	363		
貳、貓兒錠曾姓	365		
參、六張犁林姓	365		
肆、新瓦屋林姓	366		
伍、八郎公宗派陳姓	366		
陸、新港戴姓	366		
柒、滎陽堂鄭姓	367		
捌、陳南裕派下陳姓	367		
玖、泉州厝郭姓	367		
拾、金鑑堂張姓	367		
第二節、姓氏	368		
壹、1946年竹北市姓氏統計	368		
貳、1997年姓氏統計	374		
第三章、醫療與衛生	381		
壹、衛生行政發展	381		
貳、醫事相關統計	381		
第四章、社會組織	389		
第一節、職業團體	389		
第二節、社會團體	392		
第五章、社區營造	401		
第一節、由社區發展到社區營造	401		
第二節、由社區運動會到全民參與	403		
第三節、各社區發展協會沿革概況	403		
第六章、社會運動與政治案件	412		
第一節、社會運動	412		
壹、竹北反璞玉計畫	413		
貳、飛利浦竹北廠汙染事件與勞工運動	416		
參、竹北臺元紡織廠勞工運動	417		
肆、高鐵六家站自救會	418		
伍、抗議東華合纖竹北廠煙害	418		
陸、天隆紙廠汙染事件	419		
柒、竹北反焚化爐設置事件	419		
捌、竹北第二公有零售市場迫遷事件	419		
玖、反黑箱、護水源、設公校	420		
第二節、政治案件	421		
壹、黃樹滋讀書會—李喬松	422		
貳、竹北區委赤柯山支部林初階等人案	426		
參考書目	427		

竹北大事記

西元	年號	大事記
1728	雍正 6 年	● 竹北昔為荒埔，屬竹塹埔之一部，係番民打獵之場。其開發始於同安人李尚拓墾後湖、田九厝（據傳化番田九居住於此）、車路頭。
1731	雍正 9 年	● 南安人張春率佃入墾，建鹿場、八張犁、十張犁等聚落。 ● 福建惠安人（或曰永春人）郭奕榮、郭奕華兄弟，從羊寮港登陸，入今之尚義里，開墾頂山腳、下山腳、山邊等地，並在頂山腳鑿井丈餘，名之為「貓兒錠井」。 ● 同安人范善成開墾竹圍子（今崇義里）。 ● 粵人開墾竹北堡荒埔。
1732	雍正 10 年	● 設淡水廳竹塹堡。
1733	雍正 11 年	● 同安人許判生、溫明鼎開墾後面庄、陂仔頭、下崁子腳、拔仔窟。 ● 南安人張春入墾霧崙毛毛荒埔，開墾大眉、松柏仔林等地。
1735	雍正 13 年	● 郭奕榮等人築貓兒錠圳。
1737	乾隆 2 年	● 福建晉江人周岱宗開墾六家地方（原稱霧崙毛毛，後改稱六張犁），後嗣讓與潘復和、王德珪建東興庄。 ● 乾隆初年，蘇廷芳等人開築斗崙圳。
1747	乾隆 12 年	● 曾崑和修築澎湖窟圳。
1749	乾隆 14 年	● 衛開業、錢子白率平埔族竹塹社 400 餘人，從舊社遷來，建立新社。 ● 三叻利等人築翁厝圳。 ● 饒平人林衡山率林居震、林先坤來臺，自彰化莆砂地區登陸。
1750	乾隆 15 年	● 陳定邦等人開新社圳。
1752	乾隆 17 年	● 林衡山家族移居竹塹地區，是年即向東興庄潘王春墾號佃墾。
1757	乾隆 22 年	● 林先坤返鄉祭祖，迎娶張氏為妻，翌年返臺之際，亦將族人林孫檀、林珍度，以及劉、張、郭、詹、鄭、陳、邱等姓鄉親一起渡臺。
1760	乾隆 25 年	● 皇帝御賜「義勇可嘉」匾額予新社七姓化「番」。
1770	乾隆 35 年	● 林先坤創建祖祠，號「善慶堂」。
1786	乾隆 51 年	● 六家地方士紳林先坤與劉朝珍、陳資雲等人號召各庄鄉勇，組成 1,300 位義民軍保衛家園，對抗林爽文發起之順天國。事件之後，乾隆帝賜頒平亂義民的「褒忠」御筆匾額，由林先坤迎旨。
1796	嘉慶元年	● 林先坤倡捐新社番仔陂田地，合設金門厝。
1797	嘉慶 2 年	● 道卡斯舊社族民因竹塹溪氾濫，遷移至新社，建立新社公館，漢人稱「番仔祠堂」。
1798	嘉慶 3 年	● 林先坤領導義民有功，恩賜「功加修職郎」。
1800	嘉慶 5 年	● 范昌睦、錢茂祖、林先坤、王廷用、王廷昌共同捐施義租，以設涵子河義渡。
1808	嘉慶 13 年	● 淡水同知翟淦設立涵子河義渡碑，嚴禁當地滋事份子與渡夫向外地人敲詐索取費用，並載錄捐施渡夫口糧、田租的情形。
1817	嘉慶 22 年	● 林先坤三子林國寶於因捐納取得「州同加二級」職銜。
1818	嘉慶 23 年	● 嘉慶皇帝誥贈「奉直大夫」予林衡山與林先坤。
1831	道光 11 年	● 林秋華為辛卯科鄉試武舉人，翌年倡議建造問禮堂。
1835	道光 15 年	● 林秋華為酬謝義民爺庇佑其高中辛卯科鄉試武舉，並祈求開墾蘭陽地區順利，乃以「林六吉」為公號，擔任總爐主辦理福醮，是為義民祭典之雛形。
1838	道光 18 年	● 新社公館增祀地神富媪，並安置石造大香爐，書「竹塹社戊戌年八月旦」等字。

西元	年號	大事記
1845	道光 25 年	● 頭前溪出海口三王爺宮因颱風而被洪水沖毀，老王（蕭府王爺）漂至魚寮被尋獲，魚寮港安宮建廟後，遂至塹港富美宮迎請蕭府王爺分香。
1853	咸豐 4 年	● 閩粵械鬥之際，竹塹社公館遭兵火焚毀，族人亦被騷擾，散居竹塹堡、竹北堡各庄。
1857	咸豐 7 年	● 崇義五賢宮肇基。
1869	同治 8 年	● 鄭毓秀開築白地粉陂圳，爾後，曾瑞萬開築新莊仔陂圳。
1871	同治 10 年	● 新社保安宮創建。
1875	光緒元年	● 置新竹縣，縣下設堡，堡下設莊，竹塹堡改劃為竹北一堡與竹北二堡。
1878	光緒 4 年	● 林希賢等人倡議創建蓮華寺。
1882	光緒 8 年	● 林先坤與林孫檀等老屋派下裔孫於以次聖公嘗為基礎，先建成次聖公廳，日後，亦將九牧公、五十九公、百一公、觀吾公、拱寰公及魯北公等祭祀公業設於此公廳，是為六張犁林家祠。
1893	光緒 19 年	● 臺灣鐵路臺北到新竹段通車。
1896	明治 29 年	● 日治初期，於新竹設廳，屬於竹北一堡，創社區役場於舊港，轄白地粉、新庄仔、溪洲、麻園等 19 堡。 ● 紅毛田臨時停車場設立。
1897	明治 30 年	● 竹北人曾逢辰與新竹張麟書共同受聘於新竹公學校任教，擔任漢（日）文老師。教學之餘，與鄭鵬雲合力編修新竹縣志。
1899	明治 32 年	● 紅毛田乘降場開始客貨運輸。
1904	明治 37 年	● 林業和、林其富、楊慶雲等人發起蓮華寺重建事宜。
1906	明治 39 年	● 臺灣總督府批准鹿場公學校（今竹北市六家國小）的設立，是為竹北地區最早設立的學校。
1907	明治 40 年	● 鹿場公學校（今竹北市六家國小）成立。
1911	明治 44 年	● 崇義五賢宮重修。
1913	大正 2 年	● 北和宮創建。
1916	大正 5 年	● 樹林頭公學校蔴園分校成立，為今天竹北國小前身。
1917	大正 6 年	● 鹿場公學校（今竹北市六家國小）開始在當時的鹿場村一號興建教室五間。 ● 太白宮創建。
1919	大正 8 年	● 修建隘口堤防。
1920	大正 9 年	● 行政區域調整，新竹改廳為州。分劃新竹州新竹郡舊港庄、六家庄。 ● 樹林頭公學校蔴園分校獨立為蔴園公學校。（今竹北市竹北國小） ● 五賢宮內設置中崙公學校貓兒錠分離教室，為今鳳岡國小前身。 ● 紅毛田臨時停車場改名為紅毛驛。
1921	大正 10 年	● 鹿場公學校改名為六家公學校。（今竹北市六家國小） ● 田相九與田姓宗親組織竹北新樂軒。
1923	大正 12 年	● 4 月 1 日，蔴園公學校改稱新社公學校。（今竹北市竹北國小）
1924	大正 13 年	● 陳萬發三崁店設立育英書房。
1927	昭和 2 年	● 東海陳李公有應公祠建祠。 ● 曾秋濤創辦雅宜吟社，翌年正名為來儀吟社。
1931	昭和 6 年	● 曾秋濤於魚寮創設御寮吟社。 ● 中崙公學校貓兒錠分離教室獨立為貓兒錠公學校。（今竹北市鳳岡國小）
1934	昭和 9 年	● 12 月，舊港信用購買販賣利用組合成立，為農會前身。
1937	昭和 12 年	● 曾文新將來儀吟社與御寮吟社擴大改組為鋤社。
1938	昭和 13 年	● 興建六家護岸。

西元	年號	大事記
1939	昭和 14 年	<ul style="list-style-type: none"> ● 南寮公學校設豐田分離教室。(今竹北市豐田國小) ● 興建隘口第一號堤防。 ● 竹義萬善諸君建祠。
1941	昭和 16 年	<ul style="list-style-type: none"> ● 為擴展新竹市區成為工業都市，即以頭前溪為界，將舊港、一部分六家兩庄合併改稱為竹北庄，同時將庄役場由舊港移設在現今之市公所所在地。 ● 竹北各商行向新竹電信局申請開辦電信業務，申請者僅 5 戶。 ● 郵便局於當時竹義村 39 號開始辦理竹北的郵件包裹收遞與匯兌電信業務。 ● 頭前溪以東的舊港庄與六家庄合併，成立竹北庄，為竹北戰前轄區舊稱。 ● 六家公學校改稱六家國民學校。(今竹北市六家國小) ● 麻園公學校改稱竹北國民學校。(今竹北市竹北國小)
1942	昭和 17 年	<ul style="list-style-type: none"> ● 興建隘口第二號堤防、斗崙堤防。
1943	昭和 18 年	<ul style="list-style-type: none"> ● 奉令將所轄之舊港村劃歸新竹市，大眉村劃為大眉、松林兩村，並將松林村劃隸新豐鄉管轄外，尚有 23 村。
1945	昭和 20 年	<ul style="list-style-type: none"> ● 10 月 25 日，吳輝煌接任鄉長職務。 ● 10 月 25 日，臺灣油電管理委員會成立，改稱竹北郵電局。 ● 竹北電信局奉令改制為新竹郵便局竹北營業處，用戶達 35 戶。 ● 南寮公學校豐田分離教室獨立為豐田國民學校。(今竹北市豐田國小)
1946	民國 35 年	<ul style="list-style-type: none"> ● 1 月 26 日，竹北庄改稱為竹北鄉，轄內分 24 村。 ● 3 月 19 日，第一屆鄉民代表會成立。 ● 吳輝煌卸任鄉長職務，10 月 1 日起由鄭根塗繼任，為本市第一屆間接民選鄉長。 ● 竹北鄉合作社成立。 ● 竹北鄉農會成立。 ● 貓兒錠公學校改稱鳳岡國民學校。(今竹北市鳳岡國小) ● 新埔中學竹北分校創校。(今新竹縣立竹北國中)
1947	民國 36 年	<ul style="list-style-type: none"> ● 4 月 7 日，第二屆鄉代會成立。 ● 斗崙清水祖師廟創建。 ● 新瓦屋林姓宗親自主成立花鼓隊。
1948	民國 37 年	<ul style="list-style-type: none"> ● 蓮華寺二度重修。 ● 馬麟厝及溝貝劃歸同一村，即今聯興里。
1949	民國 38 年	<ul style="list-style-type: none"> ● 鄭根塗卸任鄉長職務，7 月 1 日起由周標繼任，為竹北鄉第二屆間接民選鄉長。 ● 郵電分辦，竹北郵局成立。 ● 新竹郵便局竹北營業處改制為竹北電信局，在竹北郵局內獨立營業。
1950	民國 39 年	<ul style="list-style-type: none"> ● 7 月 11 日周標辭去鄉長職務，12 日起由副鄉長陳火爐接任。 ● 竹北收件所改為地政事務所。 ● 第三屆鄉代會成立。 ● 設新竹縣，竹北同時成立，屬一等鄉。 ● 興建新庄仔丁壩。 ● 竹北聖教會成立。 ● 新社村以中正西路為界，析分新社、新國兩村。 ● 新庄村中正西路以北之區域，劃分為白地村。 ● 日本時代貓兒錠大字所轄管區域，析分為大義、尚義、崇義三村。

西元	年號	大事記
1951	民國 40 年	<ul style="list-style-type: none"> ● 1 月，新竹地政事務所更名為竹北地政事務所，並在新竹縣府內辦公，至 1954 年（民國 43 年）11 月 1 日遷徙竹北鄉竹義村舊址。 ● 5 月 1 日，竹北鄉衛生所成立。 ● 6 月 1 日，陳火爐就任竹北鄉第一屆直接民選鄉長。 ● 大眉堤防工程竣工。 ● 竹北鄉為新竹縣人口排名第五，共計 26,866 人。
1952	民國 41 年	<ul style="list-style-type: none"> ● 5 月 1 日，臺灣省農林機構實施辦法調查調整，成立竹北工作站，劃歸臺灣省水產試驗所。 ● 12 月，第四屆鄉代會成立。 ● 竹北鄉人口計 27,983 人。
1953	民國 42 年	<ul style="list-style-type: none"> ● 4 月 1 日，竹北鄉奉令將所轄之舊港村劃歸新竹市，大眉村劃為大眉、松林兩村，並將松林村劃歸紅毛鄉（今新豐鄉）管轄，尚有 23 村。 ● 6 月 1 日，陳火爐連任竹北鄉第二屆鄉長，於 7 月 1 日舉行就職暨交接典禮。 ● 8 月 1 日，設立六家衛生所。 ● 12 月 8 日，新埔警察分局竹北鄉竹北派出所改制為竹北分駐所。 ● 六家聖女小德蘭堂設立。 ● 真耶穌教會竹北祈禱所成立。
1954	民國 43 年	<ul style="list-style-type: none"> ● 竹北國民學校（今竹北市竹北國小）遷移至今竹義里，原校址改新社分校。（今竹北市新社國小） ● 義民高中自中壢遷校至竹北。 ● 9 月，竹北國小成立幼稚班。
1955	民國 44 年	<ul style="list-style-type: none"> ● 3 月 8 日，新竹縣 43 年度養路比賽，由縣府會同公路局等有關單位評定，竹北鄉獲得第三名佳績。 ● 6 月 1 日，第五屆鄉代會成立。 ● 8 月 1 日，竹北國民學校新社分校獨立，稱新社國民學校。（今竹北市新社國小） ● 10 月 11 日，新都市第二信用合作社在中山路成立分社。 ● 11 月 5 日，新竹市第一信用合作社在中正路成立分社。 ● 竹北在 1951 年（民國 40 年）至 1955 年（民國 44 年），人口年平均增加 496 人，為最低人口成長時期。 ● 竹北耶穌聖心堂設立。
1956	民國 45 年	<ul style="list-style-type: none"> ● 5 月 1 日，新竹縣各級農會 44 年度考核成績，竹北鄉榮獲第二名佳績。 ● 6 月 1 日，陳火爐二度連任竹北鄉第三屆鄉長。 ● 竹北國民學校奉准設立竹北分校。（今竹北市竹仁國小） ● 新竹縣立新埔中學竹北分校成立，是為竹北國中前身。 ● 六家國民學校東海分校正式成立，為今東海國小前身。 ● 竹北教會成立。

西元	年號	大事記
1958	民國 47 年	<ul style="list-style-type: none"> ● 2月21日，為消滅芎林鄉及竹北鄉大眾特有的「喉瘤症」，新竹縣政府、臺大公共衛生研究所、農復會鄉村衛生組共同組成預防委員會，擬定防治工作進度表。 ● 4月3日，新竹縣46年度各鄉鎮市村里民大會比賽成績評定，竹北鄉獲得亞軍。 ● 6月，第六屆鄉代會成立。 ● 7月1日，新竹縣警局新增兩個分局，一為竹北分局（平地分局），一為尖石分局，竹北分局長為胡希之。 ● 8月1日，成立竹北國民學校中正分校（今竹北市中正國小），並於9月1日正式招生。 ● 8月12日，竹北國民學校竹仁分校奉准獨立為竹仁國民學校。（今竹北市竹仁國小）
1959	民國 48 年	<ul style="list-style-type: none"> ● 4月14日，上午9時舉行竹北鄉農會大廈建築落成典禮。 ● 六家國民學校東海分校獲准獨立為東海國民學校。（今竹北市東海國小） ● 修慧法師整修蓮華寺。 ● 竹北第一屆兵役協會委員會編組完成。 ● 竹北第一公有零售市場（竹北市場）啟建。
1960	民國 49 年	<ul style="list-style-type: none"> ● 1月3日，陳顯燦就任竹北鄉第四屆鄉長。 ● 7月13日，竹北鄉教育會理監事改選完成。 ● 12月，新竹縣立新埔中學竹北分校奉准獨立，後更名為新竹縣竹北初級中學。（今新竹縣立竹北國中） ● 豐田國民學校在麻園地區新建教室兩間，設立麻園分校，為今麻園國小前身。 ● 竹北兵役協會完成籌組。 ● 豐田國民學校設立新港分校3班及麻園分校。 ● 竹北駐在所改稱竹北分局。 ● 竹北天后宮創建。
1961	民國 50 年	<ul style="list-style-type: none"> ● 6月，第七屆鄉代會成立。 ● 6月17日，新竹縣政府決定劃出新竹市九甲埔、香山鄉原競馬場、竹東雞油林、竹北鄉縱貫公路兩旁四區為工業用地。
1962	民國 51 年	<ul style="list-style-type: none"> ● 7月14日，新竹縣警察局竹北分局新廈落成典禮。 ● 修慧法師再闢山路，創辦「蓮華安老院」。 ● 新永光歌劇團成立。
1963	民國 52 年	<ul style="list-style-type: none"> ● 8月17日，豐田國校麻園分校獨立為麻園國校。（今竹北市麻園國小） ● 8月20日，豐田國民學校新港分校獨立，稱新港國民學校。（今竹北市新港國小） ● 9月12日，葛樂禮颱風襲境，新竹縣頭前溪、鳳山溪、油羅溪等三河川洪水氾濫成災，全縣災民達萬人。
1964	民國 53 年	<ul style="list-style-type: none"> ● 3月1日，陳火爐就任竹北鄉第五屆鄉長。 ● 第八屆鄉代會成立。
1965	民國 54 年	<ul style="list-style-type: none"> ● 竹北第一公有零售市場（竹北市場）完工啟用。
1966	民國 55 年	<ul style="list-style-type: none"> ● 6月10日，新竹縣竹北、山崎間山崩，泥沙埋鐵軌達200餘公尺，造成縱貫鐵路不通，而公路各線坍方，交通受阻。 ● 7月22日，竹北鄉六家派出所管轄，經縣警局劃為改進國民生活示範區，成效顯著，警察局舉行觀摩會。

西元	年號	大事記
1967	民國 56 年	<ul style="list-style-type: none"> ● 竹北開始執行社區發展工作。 ● 竹北工作站奉准改制為臺灣省水產試驗所竹北分所。 ● 菩提蘭若設立。
1968	民國 57 年	<ul style="list-style-type: none"> ● 3 月 1 日，陳火爐就任竹北鄉第六屆鄉長。 ● 6 月，第九屆鄉代會成立。 ● 8 月 1 日起，竹北各國民學校一律更名為國民小學；初級中學改稱為國民中學。 ● 斗崙清水祖師廟創建。 ● 新竹縣立六家國中創校。
1969	民國 58 年	<ul style="list-style-type: none"> ● 7 月 1 日，撤除公所戶籍課，成立竹北戶政事務所。 ● 新竹、竹北間鐵路大車禍，二節車廂翻覆，10 人死亡，47 人輕重傷。
1971	民國 60 年	<ul style="list-style-type: none"> ● 竹北鄉躍升新竹縣人口排名第三位，計 44,371 人。
1972	民國 61 年	<ul style="list-style-type: none"> ● 5 月，新竹區合會股份有限公司成立竹北分公司。 ● 5 月 20 日，竹北鄉民眾活動中心新廈落成典禮，由縣長劉樹燠剪綵。 ● 8 月 5 日，竹北鄉公所租用兩架直升機在全鄉 23 村 3000 公頃耕地實施空中噴灑馬拉松 96%UUV。 ● 8 月 28 日，新公有零售市場興建完成。 ● 10 月 2 日，竹北都市計畫公告實施。
1973	民國 62 年	<ul style="list-style-type: none"> ● 3 月 1 日，林永楨就任竹北鄉第七屆鄉長。 ● 11 月，第十屆鄉代會成立。 ● 尚義忠明宮重建。 ● 尚義五賢宮重建。
1974	民國 63 年	<ul style="list-style-type: none"> ● 竹北鄉家庭用天然氣工程竣工，正式啟用供應。
1975	民國 64 年	<ul style="list-style-type: none"> ● 8 月 1 日，竹北國民中學鳳岡分校成立。（今新竹縣麗鳳岡國中）
1976	民國 65 年	<ul style="list-style-type: none"> ● 竹北分局分得一輛消防車。
1977	民國 66 年	<ul style="list-style-type: none"> ● 12 月 30 日，林永楨就任竹北鄉第八屆鄉長。
1978	民國 67 年	<ul style="list-style-type: none"> ● 1 月 1 日，竹北鄉大眉村第五公墓縱貫公路彎道上，貨車與公路局普通班車相撞，造成 10 死 29 人受傷大車禍。 ● 8 月，第 11 屆鄉代會成立。 ● 新竹縣瓦斯管理處與自來水業務分屬遷入本市中正西路 5 號營運。
1979	民國 68 年	<ul style="list-style-type: none"> ● 2 月 26 日，竹北鄉斗崙地區都市計畫範圍，新竹縣政府公告禁建，禁建期限為 1 年 6 個月。 ● 5 月 28 日，新竹縣政府假竹北鄉民眾活動中心舉辦預防颱風災害搶救講習會。 ● 8 月 1 日，竹北國中鳳岡分校奉准獨立，更名新竹縣鳳岡國民中學。 ● 竹北郵局成立第一支局。 ● 竹仁里完成市地重劃。 ● 14 個社區的基礎建設完成。 ● 大義里鳳嶺玄天宮創建。
1980	民國 69 年	<ul style="list-style-type: none"> ● 3 月 14 日，新竹縣 69 年地方文物展覽，於竹北鄉竹仁國小禮堂舉行，共展出 3 天。 ● 竹北郵局成立第二支局。 ● 興建白地堤防。 ● 竹北鄉 1976 年（民國 65 年）至 1980 年（民國 69 年），人口年平均增加 985 人，為最高人口成長期。

西元	年號	大事記
1981	民國 70 年	<ul style="list-style-type: none"> ● 2 月，臺灣中小企業銀行竹北分行成立。 ● 興建六家堤防。 ● 竹北分局裁併六家、豐田、後湖三派出所，變為兩個分駐所，四個派出所。 ● 竹北地政事務所購得現址，新建辦公大樓。 ● 竹北鄉依然維持新竹縣人口排名全縣第三，計有 57,119 人，約佔 9%。
1982	民國 71 年	<ul style="list-style-type: none"> ● 2 月 1 日，曾清江就任竹北鄉第九屆鄉長。 ● 2 月 12 日，竹北（斗崙地區）都市計畫公告實施。 ● 2 月 13 日，新縣治區勘選，經由中央及省組成的勘選小組共同會商，初步擇定在竹北鄉。 ● 6 月 15 日，竹北鄉長曾清江至新豐鄉，與省交通處、公路局等單位有關人員協商中正路高架橋及 3 之 6 號計畫道路事宜。 ● 6 月 21 日，新竹縣政府、公路局四工務段、竹北鄉公所等單位達成協議：開放新建竹北中正橋下的空間，作為停車場及臨時攤販之用。 ● 6 月 27 日，竹北國際獅子會有田祺南捐贈 150 萬，作為興建縣立圖書館用。 ● 7 月 1 日，原新竹縣轄之新竹市與香山鄉合併升格為省轄市，新竹縣縣治地遷建至現今本市斗崙里。 ● 7 月 31 日，72 年度預算辦理的新竹縣轄內三條道路，昨經協決定此年施工辦理（竹北市場街中正路之八米路及竹北電信局接中正路十二米路等）。 ● 8 月，第十二屆鄉代會成立。 ● 8 月 13 日，省府已同意補助辦理頭前溪山豬湖堤防新建工程，以保障竹東、竹北交界雞油林及豆子埔之農田安全。 ● 8 月 17 日，省議會交通委員前來新竹實地查勘縣境三條道路之拓寬工程（一、竹 122 段關東橋至竹東間的道路拓寬為四線道。二、臺三段即中豐公路的拓關。三、竹 118 段竹北至關西道路的拓寬）。 ● 9 月 7 日，竹北中正路高架橋於本日凌晨開放通車。 ● 9 月 9 日，竹北鄉全鄉運動會在義民中學運動場舉行，由鄉長兼大會會長曾清江主持，共計有 6 項 13 人破記錄。 ● 10 月 4 日，竹北鄉六家社區新建的梅花公園落成。 ● 10 月 28 日，由日本進口放流的香魚卵已運抵國內，供國內水產試驗單位研究，於竹北、東港水產試驗分所培育中。 ● 10 月 29 日，在省府擬定的頭前溪整治計畫中，為保留舊港里而力爭的彭松林說：新竹縣政府、新竹市政府、竹北鄉公所等已達成協議，向省府建議，依照地方人士願望，保留舊港里。 ● 11 月 27 日，配合縣治遷建竹北，竹北鄉刻正積極籌建綜合行政大樓，並加強親民便民工作。 ● 12 月 16 日，竹北鄉代會於日前向郵政總局建議在六家地區設立六家郵局、支局案。 ● 12 月 21 日，新竹縣農業局擬定「穩定夏季蔬菜供需」的 72 年計畫，爭取各級單位補助實施，並選擇實施地點，包括竹北、尖石兩鄉。 ● 12 月 28 日，為妥善解決新埔、竹北兩鄉鎮關於垃圾焚化爐的爭議問題，新竹縣衛生局邀集兩鄉鎮長進行協調。決定新埔、竹北兩鄉所建焚化爐不予廢止，將另覓地點建垃圾掩埋場。 ● 竹北鄉公所統計，各類大小型工廠達 30 餘家，從事生產線操作員的人數亦達萬餘。 ● 竹北遵照省頒社區發展後續第一期五年計畫，選定八個社區列入分年計畫實施。 ● 大眉國姓宮建廟。

西元	年號	大事記
1983	民國 72 年	<ul style="list-style-type: none"> ● 1月3日，竹北鄉都市計畫區域內西部幹線兩側綠地經省都市計畫委員審議通過，變更為道路用地，拓寬為四線道路。 ● 1月30日，新竹市及竹北、新豐、湖口等地方下了冰雹，為新竹地區 20 年來僅見。 ● 2月1日，新竹縣府決撥款 650 萬，補助竹北太平街下水道及都市計畫 514 號道路用地之補償，使工程早日復工。 ● 2月1日，為求徹底改善垃圾掩埋處理問題，新竹縣府決定在新埔、湖口、竹北及竹東四鄉鎮，設置掩埋示範場所，每一鄉鎮補助 300 萬元，作為闢建道路、擋水壩及排水、防火、消毒設施。 ● 2月18日，竹北第二市場籌備委員會在鄉公所首度召開「興建竹北第二公有零售市場（仁義市場）」會議。 ● 2月26日，竹北鄉三民路通往豆子埔市地重劃區「竹一亭」的道路，路旁業主同意拆除，交通瓶頸順利突破。 ● 3月11日，新竹縣被法務部指定為「鄉鎮市調解委員會」示範地區，並選定竹北調解委員會攝製調解實況。 ● 4月9日，竹北鄉貓兒錠農地重劃區域排水系統，省水利局今日發包，全長約 1800 公尺，工程費約 500 萬元。 ● 5月14日，新竹縣第一屆府會暨鄉鎮首長運動會，於竹北義民中學操場舉行。 ● 6月1日，竹北鄉農會碾米廠，因灰塵汙染空氣，影響附近民眾的健康，衛生局今日要求定期改善，並將派員測試，超過規定，即告發取締。 ● 6月17日，新竹縣竹北、湖口、新埔、關西、寶山及竹東擴大都市計畫案，保留公共設施用地，省府核准延長五年。 ● 6月21日，新竹縣議會臨時大會通過，73 年度起將縣立圖書館遷往縣境內之原竹北地政事務所廳舍，並出售現有圖書館房地作為縣治遷建經費。 ● 6月30日，新竹縣竹北國際獅子會捐資 50 萬元，於竹北火車站前立蔣介石銅像，並興建一座「獅子鐘」，今日舉行落成典禮。 ● 7月7日，新竹區中小企業銀行竹北分行成立。 ● 7月23日，為配合高速公路湖口交流道完成之後，全面改善新埔、湖口、竹北三角地帶的鄉村交通，省公局決闢建連絡道路。 ● 7月28日，新竹縣工業策進委員會決定在竹北闢置小型汽車工業區，帶動地方的繁榮與發展。 ● 8月9日，有關縣治遷建，縣府決以竹北都市計畫區內為基礎，南北高速公路為中心，土地取得採抵費地區段徵收方式，機關用地以商業住宅混和因應。 ● 8月24日，新竹師專郭方端教授調查發現：竹北鄉崇義村拔子窟海岸原生林是臺灣罕見的天然原始林，面積 2.3 公頃，有 68 科 177 種植物，是理想學術研究園地，後代子孫珍貴的遺產，亟待政府、民眾重視與保存。 ● 9月12日，新竹縣政府正式決定縣治遷建規劃，以竹北斗崙都市計畫區域為範圍，面積 540.8 公頃，並且擬定全程進度表，明年 8 月公布實施變更都市計畫。 ● 9月26日，新竹縣府撥款 1473 萬 2 千元，在竹北、新埔、關西連成觀光農業帶，蓮花寺、義民廟及六福村動物園均包括在內，藉以促進農村經濟，提高農民所得。 ● 10月3日，新竹縣治遷建範圍，以竹北斗崙都市計畫為原則，取得有需要機關用地，及其他公共設施用地，定明年 8 月 1 日供度實施。

西元	年號	大事記
1983	民國 72 年	<ul style="list-style-type: none"> ● 11 月 15 日，竹北獲得農林廳和縣府的支持，籌措經費 210 萬元，將實施花卉栽培示範經營。 ● 12 月 5 日，新竹縣長於議會施政報告，未來交通發展計畫，以竹北為中心，闢建全縣輻射系統。 ● 12 月 13 日，因竹北與新埔合建之垃圾焚化爐，已無法容納日增的需求，經選定竹北白地村作為垃圾掩埋場，獲省府社會處補助 260 餘萬。 ● 12 月 27 日，新竹縣政府宣布 1984 年辦理一鄉鎮一特色工作計畫，決定在關西、湖口、芎林、竹北、北埔、新埔、寶山七鄉鎮實施特產發展計畫。 ● 12 月 29 日，新竹縣治遷建竹北，縣府分三階段實施，首階段動支經費 3 億餘元，先行遷建縣政府與縣議會。 ● 成立尚義里衛生室。 ● 菩提講堂設立。
1984	民國 73 年	<ul style="list-style-type: none"> ● 1 月 10 日，竹北鄉竹仁國小「資源教室」輔導「高智能、低成就」學生，績效卓著，開創新竹地區特殊教育的先河。 ● 4 月 21 日，新竹縣 73 年度殘障福利週活動在竹北鄉竹仁國小禮堂舉行。 ● 5 月 5 日，新竹縣政府教育局長王漢源率主任督學吳德其等赴竹北、新豐兩鄉國小抽訪。 ● 5 月 16 日，竹北鄉漁民在山腳海面定置漁業，績效良好，縣府決定增設兩處，並鼓勵漁民們以共同投資方式申請設置。 ● 6 月 10 日，新竹縣農民運動會在竹北鄉義民中學舉行。 ● 6 月 12 日，新埔、關西、竹北、龍潭四鄉鎮人是在新埔鎮公所召開聯席會議，決採取「聯合陣線」向監察院以及環保局有關機構，提出陳情，堅決反對桃園縣政府在龍潭鄉店子湖劃設「區域垃圾場」。 ● 6 月 27 日，臺北縣土城鄉海山煤礦本月 20 日發生災變，竹北鄉公所等有關單位呼籲各界踴躍捐輸「送愛心到海山」。 ● 6 月 30 日，竹北鄉新社國小連續 12 年蟬聯全縣排球比賽冠軍，經省教育廳評定為推行體育績優學校，獲頒獎金 5 萬元。 ● 7 月 7 日，省立桃園區農業改良場辦理的玉米機械栽培示範，今天在竹北鄉舉辦成果觀摩會。 ● 7 月 11 日，新竹縣政府決定下學期在竹北、竹東兩個全縣重心區設立「師生諮詢中心」，以解決全縣師生生活或教學上種種難題。 ● 8 月 2 日，竹北斗崙縣治地區都市計畫通盤檢討已規劃完成，今起公告閱覽，徵求人民意見。 ● 8 月 10 日，新竹縣政府決定引進高價值稻米在新竹縣竹東、竹北兩鄉鎮試種。 ● 8 月 10 日，新竹縣政府已在上年度編列預算一億餘元，拓寬由竹北下斗崙起至芎林的道路，以配合縣治遷建竹北的需求。 ● 8 月 14 日，新竹縣治遷建竹北展開實際行動，議會正式決定在竹北設立遷建辦公室。 ● 8 月 21 日，新竹縣新縣治地區斗崙都市計畫通盤檢討會在竹北鄉活動中心舉行。 ● 8 月 23 日，竹北第二公有零售市場（仁義市場）核發建築使用執照。 ● 8 月 28 日，新竹縣竹北鄉地方建設座談會在民眾活動中心舉行。 ● 8 月 30 日，新竹縣治遷建用地辦理區段徵收取得土地，在竹北民眾活動中心舉行協調會。

西元	年號	大事記
1984	民國 73 年	<ul style="list-style-type: none"> ● 9 月 5 日，省農林廳讚譽新竹縣竹北鄉蔬菜生產專業區是全國 23 個生產區中，生產夏季蔬菜供應臺北市及臺灣各消費市場表現最好的一個專業區。 ● 9 月 14 日，新竹縣都市計畫委員會決議：縣治所在地之土地取得，採取區段徵收方式，依照平均地權條例有關規定辦理，由縣府擬定區段徵收計畫，報省核定。 ● 10 月 16 日，新竹縣立圖書館遷移竹北，今起正式開放，該館現有藏書 6 萬餘冊，供民眾閱讀。 ● 10 月 25 日，竹北鄉國際獅子會在民眾活動中心舉行授證 3 週年暨與日本國三池獅子會締結姐妹會 3 週年紀念。 ● 11 月 12 日，新竹縣政府選定竹北鄉中華路為縣示範道路，並決定推廣至其他道路，以淨化街道外貌，促進交通安全。 ● 11 月 15 日，爭執多時的竹北、新埔垃圾焚化爐設立管理委員會問題，在竹北鄉公所召開協調會，初步選出 12 位委員。 ● 12 月 8 日，新竹縣治遷建徵收用地協調會在竹北鄉民眾活動中心舉行，由縣長陳進興主持。 ● 尚義靜善宮創建。
1985	民國 74 年	<ul style="list-style-type: none"> ● 9 月 23 日，新竹縣府今日發函各鄉鎮公所通知由內政部公告指示的古蹟名冊，於竹北鄉有兩處，分別為竹北采田福地與竹北問禮堂。 ● 10 月 12 日，竹北鄉新港橋舉行落成典禮。橋長 40 公尺、寬 9 公尺、工程花費 173 萬元。 ● 12 月 15 日，省府主席邱創煥向新竹縣表示省府為配合縣治遷建，決優先拓建竹北火車站。 ● 12 月 24 日，新竹縣縫紉職業工會響應冬令救濟活動，今日下午由常務理事等人，攜帶大批衣物及慰問金，捐給竹北安養堂與寶山德蘭中心。 ● 竹北實施完成公墓公園化。 ● 竹北郵局成立第三支局及第四支局。
1986	民國 75 年	<ul style="list-style-type: none"> ● 3 月 1 日，曾清江就任竹北鄉第十屆鄉長。 ● 3 月 24 日，臺灣鐵路管理局派員與竹北鄉斗崙村業戶，在鄉公所協調有關頭前溪北端工程用地徵收問題。 ● 6 月 8 日，新竹縣政府與竹北鄉公所共同以公共造產方式經營的游泳池，座落在竹北鄉豆子埔市地重劃區，今天舉行揭幕典禮後開始營運。 ● 8 月，第十三屆鄉代會成立。 ● 8 月 13 日，竹北、新埔兩鄉鎮合建區域性垃圾掩埋場。 ● 8 月 23 日，新竹縣治遷於竹北，縣府決在新竹縣治區增設國中、國小各一所，藉以因應縣治遷建後人口引入的需求。 ● 竹北郵局實施儲金電腦化作業，與全省各郵電腦連線作業。 ● 白地三王宮建祠。

西元	年號	大事記
1987	民國 76 年	<ul style="list-style-type: none"> ● 1 月 9 日，竹北鄉老人會館舉行落成典禮。 ● 2 月 23 日，新竹縣政府決定在竹北鄉設置田間空氣汙染監測站，測試空氣品質，進行汙染物檢驗，追蹤汙染來源。 ● 3 月 4 日，竹北鄉公所開辦「鄉長與鄉民懇談服務中心」。 ● 3 月 4 日，全國社區全民運動觀摩會在竹北鄉活動中心舉行。 ● 4 月 4 日，竹北豆子埔溪整治工程民眾建議縣府改善之爭，縣長陳進興今召集建設局長邱傳榮等人重新研議，決定再請省水利局派專家前來新竹實地勘察。 ● 4 月 19 日，新竹縣政府遴選四位傑出農民，前往日本研習農業經營與管理，其中有兩位為竹北鄉的李羅玉英與余雙梅。 ● 4 月 30 日，竹北鄉中正高架橋的興建使整個東西向交通被阻隔，地方人士要求拆除的聲浪持續高漲。 ● 9 月 13 日，新竹縣中原客家文化研究協會在竹北鄉民眾活動中心成立。 ● 9 月 28 日，竹北第二公有零售市場（仁義市場）開幕。 ● 10 月 22 日，李登輝副總統至竹北鄉巡視海埔新生地，並指示縣長陳進興與鄉長曾清江早日作通盤性的規劃。 ● 11 月 2 日，竹北鄉辦理 76 年度防治公害美化環境工作成績優異，今獲縣府頒發獎金 20 萬元。 ● 11 月 17 日，竹北鄉民代表會審議通過鄉長曾清江所提竹北鄉於民國 77 年 7 月 1 日改制升格為縣轄市案。 ● 竹北分局接管海防漁港安檢，成立 7 個漁港駐在所。
1988	民國 77 年	<ul style="list-style-type: none"> ● 2 月 29 日，竹北鄉於今年 7 月改制為竹北市定案，縣政府及鄉公所將發動民間廠商支持，並聯合 13 鄉鎮共同辦理慶祝活動。 ● 3 月 5 日，為因應新竹縣治遷建竹北，新竹縣政府決定以縣治所在地作為全縣交通匯集中心，完成輻射狀交通網。 ● 3 月 23 日，竹北鄉 118 線舊港至竹北段道路拓寬，第三期工程用地徵收補償協調會在鄉公所舉行。 ● 4 月 8 日，新竹縣議會今組成專案小組，調查竹北鄉海埔地濫墾魚塢，主管機關有無失職和有無特權介入問題。 ● 4 月 9 日，座落在新埔與竹北接壤處的褒忠大橋舉行落成通車典禮。 ● 4 月 18 日，新豐、竹北兩鄉海濱地區，濫墾魚塢快速增加，縣議會調查專案小組今日至竹北崇義村海邊實地勘查。 ● 4 月 20 日，新竹縣政府宣布，頭前溪部份河床自此日起停採砂石，如有業者在停採區內繼續開採，經查獲即撤銷許可。 ● 7 月 4 日，竹北鄉農會在豐田分布成立檢測站，引進農業殘毒快速檢驗設備和方法，幫助農民養成正確使用農藥習慣。 ● 8 月 26 日，新竹縣長陳進興到竹北海邊勘查，初步決定利用濱海公路旁坑子口段和貓兒錠段土地約 30 公頃，建設公園化的垃圾焚化掩埋廠，處理新豐、竹北兩鄉的垃圾。 ● 9 月 7 日，竹北鄉鳳岡地區農田缺水，經農田水利會決定採徹底解決辦法，計畫將貓兒錠圳分水汙遷移到下游 500 公尺處，以求治本。 ● 9 月 8 日，新竹農田水利為改善竹北鄉農田灌溉而規劃的舊港圳導水路工程，經水利局核准，總工程費 3,400 萬元。 ● 9 月 23 日竹北鄉竹北派出所邊一百餘坪土地，已由縣都市計畫委員會同意變成商業區，由竹北鄉公所拍賣，取得新建辦公大樓之資金。

西元	年號	大事記
1988	民國 77 年	<ul style="list-style-type: none"> ● 10 月 15 日，竹北鄉綜合市政大樓改建破土典禮，在鄉公所原址舉行。 ● 10 月 31 日，依據《臺灣省各縣市實施地方自治綱要》第七條第一款之規定，竹北鄉改制升格為縣轄市（竹北市）。市長、里長及第一屆市民代表會正副主席、代表宣誓就職，慶祝大會在義民中學禮堂舉行，曾清江就任首任竹北市長。 ● 11 月 8 日，竹北市民代表會第一屆第一次定期大會今起開議，日程排定 12 天，首日廣邀各級民意代表、里長列席指導。 ● 11 月 17 日，竹北市市代會通過市長曾清江提案，准預購買挖土機，做為掩埋垃圾及覆土之用。 ● 竹北郵局裝設自動提款機 8 部。 ● 竹義里以縱貫鐵路為界，析分出福德里。 ● 斗崙里析分為新崙、北崙、斗崙三里。
1989	民國 78 年	<ul style="list-style-type: none"> ● 3 月 23 日，交通部決定在縣治附近的高速公路闢置交流匝道以利車輛上下。 ● 3 月 30 日，新竹縣政府搬遷到竹北市光明六路 10 號辦公。 ● 4 月 15 日，新竹縣衛生局搬遷至竹北新廳舍辦公，於上午 10 時剪綵啟用。 ● 5 月 8 日，新竹縣議會搬遷至竹北市光明六路 8 號新廈辦公，由議長曾勝權主持搬遷迎旗儀式。 ● 5 月 24 日，台元紡織公司於 4 月 29 日發生油污外洩損害稻作案，受害農田面積初步統計約 130 公頃，將透過竹北市調解委員會協調補償事宜。 ● 6 月 1 日省水利局局長洪炳麟由省議員魏雲杰陪同，到竹北、新埔，勘查頭前溪、鳳山溪及霄裡溪。 ● 7 月 19 日，新竹縣考核鄉鎮市防治公害美化環境績效，竹北市獲得第一名。 ● 7 月 27 日，新竹縣政府執行農漁村社區更新計畫，竹北市新港里與湖口鄉鳳山村、峨眉鄉峨眉村共同入選為規劃村里。 ● 8 月 2 日，行政院長李煥指示規劃新竹地區為全國五大都會之一，開發完成後，新竹縣治附近鄉鎮市是將首蒙其利，成為新興商業區。 ● 10 月 2 日，竹北市農會鳳岡辦事處正式成立。 ● 11 月，新建市政大樓竣成。 ● 12 月 10 日，新竹縣警察局設在竹北市的新建大樓舉行落成典禮，由縣長陳進興和警務處長陳學濂共同剪綵。 ● 竹北龍德慈惠堂創建。 ● 竹北市新港崇義等村的漁民由於不滿天隆造紙公司所排出的廢紙漿影響捕魚作業，群起圍廠抗議。

西元	年號	大事記
1990	民國 79 年	<ul style="list-style-type: none"> ● 1 月 13 日，竹北市行政大樓舉行落成典禮，由省府民政廳長張麗堂和縣長范振宗等地方首長共同剪綵。 ● 1 月 25 日，竹北第一公有零售市場（竹北市場）發生大火，60 個攤位付之一炬。 ● 2 月 16 日，新竹縣頭前溪禁採砂石範圍將擴大。由省府水利局及縣府建設局會商決定，經國橋以西的頭前溪床完全禁採，以東的橋樑上下游及堤防附近禁採。 ● 3 月 1 日，陳煙標就任竹北市改制後第二屆市長。 ● 3 月 10 日，新竹縣政府派竹北市東海社區花鼓隊，代表新竹縣參加臺灣社區民俗育樂活動觀摩會。 ● 7 月 6 日，環保署委託台大農業化學系對全省土壤污染進行普查，結果證實竹北、湖口一帶受到鋅、銅等重金屬嚴重污染。 ● 7 月 30 日，竹北市拔子窟堤防工程竣工。 ● 8 月 1 日，竹北市第二屆市代會成立。 ● 8 月 21 日，白地重劃區農水路更新改善工程開工。 ● 9 月 3 日，新竹縣縣治區第二期開發計畫研討會，決定以公告徵收方式取得土地。 ● 12 月，新竹市第十信用合作社竹北分社成立。 ● 12 月 24 日，竹北市崇義漁村產業道路動工。 ● 縣立博愛國小創校。
1991	民國 80 年	<ul style="list-style-type: none"> ● 2 月，竹北郵局開辦國內傳真郵件。 ● 2 月，農地利用綜合規劃完成。 ● 3 月 1 日竹縣 120 線外環道路動工，公路局擬先開闢竹北東海口至竹林大橋一段。 ● 3 月 9 日，竹北市公所召開《竹北市志》編纂委員會。 ● 3 月 26 日，竹北、新豐兩地合建區域垃圾掩埋場規畫完成，由負責評估的期順工程公司在新豐鄉公所召開說明會。 ● 5 月 17 日，竹北市鳳山溪堤防興築完工。 ● 5 月 25 日，新竹縣政府完成光明六路的地下道工程，由縣長范振宗、鐵路局長張壽岑、議長鄭永金等人剪綵，並舉行通車典禮。 ● 6 月 8 日，新竹縣衛生局為落實「除鼬計畫」，於竹北市民眾活動中心前廣場辦理機車排氣免費檢查、調整宣導活動。 ● 7 月 1 日，新竹縣環保局在竹北市公所三樓正式成立。 ● 7 月 22 日，新竹縣長范振宗、議長鄭永金、省議員邱鏡淳，偕縣議會議員 20 餘人，赴交通部陳情，積極爭取高速鐵路在新竹縣設站。 ● 8 月 6 日，交通部中央氣象局新竹氣象站遷入新竹縣治區，並舉行新廈落成啟用典禮。 ● 9 月，竹北郵局開辦國內快捷郵件。 ● 9 月 20 日，竹北市立圖書館正式啟用，並邀請縣長范振宗、議長鄭永金等地方首長共同參與剪綵儀式。館內圖書採開架式閱覽，收藏有成人書籍 4,300 冊，兒童書籍 1,800 冊。 ● 11 月，新竹區小企業銀行新社分行成立。 ● 12 月 15 日，省立竹北高中舉行動工典禮，預定 1992 年開始招生。 ● 竹北第二公有零售市場（仁義市場）舉行二度開幕儀式。 ● 竹北警察分局所轄派出所，調整為兩個分駐所（新豐、湖口）與八個派出所（竹北、山崎、鳳岡、六家、豐田、新工、後湖、湖鏡）。 ● 竹北消防分局先後成立竹北、新豐、湖口、新豐等四個消防分隊。 ● 溪州招安館基靈公建祠。

西元	年號	大事記
1992	民國 81 年	<ul style="list-style-type: none"> ● 3 月 7 日，溪州社區發展協會成立。 ● 6 月 6 日，新國社區發展協會成立。 ● 8 月 7 日，聯興社區發展協會成立。 ● 8 月 15 日起，重新劃定社區區域，82 年度完成九個社區的基礎建設。 ● 9 月 13 日，斗崙社區發展協會成立。 ● 9 月 14 日，隘口社區發展協會成立。 ● 9 月 16 日，尚義社區發展協會成立。 ● 9 月 26 日，竹仁社區發展協會與東海社區發展協會成立。 ● 10 月 3 日，東平社區發展協會成立。 ● 10 月 4 日，鹿場社區發展協會成立。 ● 10 月 18 日，中興社區發展協會成立。 ● 10 月 20 日，大義社區發展協會成立。 ● 10 月 21 日，白地社區發展協會成立。 ● 11 月 16 日，崇義社區發展協會成立。 ● 11 月 23 日，麻園社區發展協會成立。 ● 12 月 23 日，新港社區發展協會成立。 ● 省立竹北高中創校，7 月開始招生，2000 年 2 月，改制為國立竹北高中。
1993	民國 82 年	<ul style="list-style-type: none"> ● 2 月 7 日，泰和社區發展協會成立。 ● 3 月 14 日，新庄社區發展協會成立。 ● 5 月 30 日，竹北社區發展協會成立。 ● 6 月 4 日，新社社區發展協會成立。 ● 8 月，竹北市人口突破 7 萬人。 ● 8 月 28 日，竹義社區發展協會成立。
1994	民國 83 年	<ul style="list-style-type: none"> ● 3 月 1 日，陳煙標連任竹北市第三屆市長。 ● 8 月，第三屆市代會成立。
1996	民國 85 年	<ul style="list-style-type: none"> ● 1 月 18 日，大眉社區發展協會成立。 ● 新港保星慈明宮創建。 ● 新竹縣立仁愛國中創校。 ● 新竹縣立博愛國中創校。 ● 竹北市志編纂委員會編《竹北市志》出版。
1997	民國 86 年	<ul style="list-style-type: none"> ● 新竹縣立十興國中創校。
1998	民國 87 年	<ul style="list-style-type: none"> ● 3 月 1 日，葉芳雄就任竹北市第四屆市長。 ● 十興國中改名為成功國中。
1999	民國 88 年	<ul style="list-style-type: none"> ● 因高鐵徵收土地配回比例問題，當地地主組成「高鐵六家站自救會」進行陳情抗議，爭取高比例配回成數。 ● 新竹縣竹北市 10 多名農民代表，至環保局抗議東華合纖竹北廠所排放的煙害，造成 63 戶農民共約 30 公頃的農作歉收。 ● 發一光耀佛堂成立。
2000	民國 89 年	<ul style="list-style-type: none"> ● 青山弘法宮創建。 ● 大智寺創建。 ● 新竹縣立光明國小創校。 ● 竹北市公所將在竹北第二公有零售市場（竹義市場）建地下室停車場，原攤商即將面臨拆除搬遷，攤販戶遂於 2 月份集結赴竹北市公所抗議，並「蛋洗」竹北市公所。

西元	年號	大事記
2001	民國 90 年	<ul style="list-style-type: none"> ● 溪州旨聖宮創建。 ● 飛利浦竹北廠關廠，裁撤原有的 3 條生產線。
2002	民國 91 年	<ul style="list-style-type: none"> ● 新竹靈糧堂於竹北成立。 ● 3 月 1 日，葉芳雄連任竹北市第五屆市長。 ● 新竹縣竹北市崇義、尚義地區共 200 多位居民於 6 月份前往縣府外抗議，反對當地設置區域垃圾焚化廠和事業廢棄物掩埋場。
2003	民國 92 年	<ul style="list-style-type: none"> ● 竹北市公所陳報新竹縣政府，將竹北第二公有零售市場更名為竹北仁義公有零售市場。
2004	民國 93 年	<ul style="list-style-type: none"> ● 白地潘龍宮建廟。 ● 尚義天德宮創建。
2005	民國 94 年	<ul style="list-style-type: none"> ● 1 月 23 日，北崙社區發展協會成立。 ● 2 月 20 日，新崙社區發展協會成立。 ● 新竹縣立十興國小創校。
2006	民國 95 年	<ul style="list-style-type: none"> ● 3 月 1 日，楊敬賜就任竹北市第六屆市長。 ● 5 月 28 日，福德社區發展協會成立。 ● 高鐵新竹站啟用。 ● 竹北問禮堂、竹北采田福地、竹北蓮華寺登錄為縣（縣）定古蹟。
2007	民國 96 年	<ul style="list-style-type: none"> ● 1 月 5 日，高鐵新竹站開始停靠列車。 ● 2 月 9 日，交通大學客家學院大樓開工，由總統陳水扁主持開工典禮。 ● 2 月 12 日，行政院副院長蔡英文主持科技首長會議，確定竹北生醫園區將重新招標，並配合新興產業發展健康照護醫療器材，園區將定位為台灣醫療器材製造研發重鎮。 ● 2 月 17 日，全國最大工岩場「iClimb 風城攀岩館」，在竹北市落成啟用，同時成立新竹縣體育會攀岩委員會，做為桃竹苗地區攀岩推廣的專業據點。 ● 3 月 15 日，縣消防局與水利單位擬將危險水域深度降低，提早啟動防溺宣導。 ● 4 月 3 日，馬偕紀念醫院新竹分院決定增建第二期醫療大樓，預計 2009 年完工。 ● 4 月 10 日，遠東化纖熱媒氣體外洩，竹北、新竹、甚至青草湖接近寶山一帶，均受影響。 ● 4 月 12 日自來水公司三區管理處辦理柯子湖溪到新竹給水廠緊急取水工程，15 日上午 8 時到 16 日晚上 8 時，新竹市與竹北地區停水 36 小時。 ● 4 月 18 日，新竹縣市和苗栗縣、新竹科學工業園區管理區達成共識，將爭取中央支持，興建行駛 3 縣市之間的近 50 公里輕軌捷運系統。 ● 10 月 6 日，柯羅莎颱風來襲，造成新竹縣竹北、五峰、尖石、新埔、芎林、橫山、湖口、關西、北埔、峨眉共一萬零九百零四戶停電。 ● 新竹縣竹北市中華化工竹北廠經環保署調查發現，場內土壤和地下水遭受甲苯、乙苯等汙染，由於苯類是屬致癌物質，縣環保局已將場區內近 3000 坪土地列入汙染控制場址，要求廠方 5 月 20 日前提出改善計畫。 ● 竹北六張犁林家祠登錄為縣定古蹟。 ● 竹北六張犁大夫第、竹北六張犁忠孝堂（東平里 18 號）、竹北六張犁忠孝堂（東平里 13 號）、竹北六張犁問禮堂、竹北東平里問禮堂（兒五）、竹北泉州厝汾陽堂登錄為歷史建築。
2008	民國 97 年	<ul style="list-style-type: none"> ● 竹北生醫園區啟用。 ● 竹北耶穌基督後期聖徒教會成立

西元	年號	大事記
2009	民國 98 年	<ul style="list-style-type: none"> ● 6 月 11 日，臺灣知識經濟旗艦園區獲得環評審查有條件通過，同年 12 月 8 日，獲得都市計畫委員會審查通過。 ● 8 月 8 日，莫拉克颱風造成新竹縣 7784 戶供電受影響，竹北市中正西路、聯興街口的號誌燈大亂，影響用路人行車安全。 ● 聯興里協天宮創建。 ● 交通大學客家文化學院創立。 ● 新瓦屋花鼓隊、田屋北管八音團、新永光歌劇團第一團登錄為新竹縣傳統表演藝術保存團體。 ● 采田福地石爐、湳子河義渡碑、爽吟閣匾額登錄為古物。 ● 褒忠義民節祭典登錄為新竹縣民俗。
2010	民國 99 年	<ul style="list-style-type: none"> ● 中華基督教信義會竹北勝利堂成立。 ● 3 月 1 日，楊敬賜連任竹北市第七屆市長。 ● 新竹縣立東興國小創校。 ● 國立新竹特教學校舉行動土典禮。 ● 竹北市免費市民公車上路。
2011	民國 100 年	<ul style="list-style-type: none"> ● 4 月 20 日新竹縣政府召開臺灣知識經濟旗艦園區（璞玉計畫）都市計畫公聽會，正反兩方皆派員出席，會後縣府將雙方意見送都市計畫委員會供審議時參考。 ● 5 月 18 日，舉行竹北生醫園區研發中心暨生技大樓啟用典禮。 ● 竹北天后宮主辦「北台灣媽祖文化節」，共 8 縣市、22 間媽祖廟參與市區遶境祈福活動。 ● 六家車站啟用。 ● 縣立興隆國小創校。 ● 私立康乃爾中小學創校。 ● 溪州橋（舊社大橋）改建工程動工。 ● 竹北市公所因考量公共造產基金逐年虧損的問題，報請竹北市民代表會同意後，結束新公有零售市場和第二公有零售市場（仁義市場）之公共造產經營模式。 ● 竹北通德堂登錄為歷史建築。
2012	民國 101 年	<ul style="list-style-type: none"> ● 3 月 17 日，新竹地方法院檢察署辦公大樓新建工程動土開工。 ● 7 月 14 日，興隆國小校舍興建工程動土開工。 ● 8 月 2 日，蘇拉颱風帶來強風豪雨，因新埔鎮鳳山溪潰堤，洪水沖入竹北市，堪稱竹北 15 年來最嚴重的水災。
2013	民國 102 年	<ul style="list-style-type: none"> ● 5 月 6 日，新竹生物醫學園區計畫，經建會委員會討論通過。 ● 8 月 29 日，竹北東興國小與興隆國小啟用。 ● 十興里劃分為東興、北興、十興、興安、文化五里。 ● 聯興里北巡新天宮創建。

西元	年號	大事記
2014	民國 103 年	<ul style="list-style-type: none"> ● 2 月 15 日，十興社區發展協會成立。 ● 3 月 30 日，興安社區發展協會成立。 ● 4 月 5 日，東興社區發展協會成立。 ● 4 月 6 日，北興社區發展協會與文化社區發展協會成立。 ● 4 月 11 日，豆子埔橋舉行上樑儀式。 ● 7 月 22 日，「舊社大橋」（舊稱溪州橋）通車。 ● 9 月 25 日，行政院經濟部工業局進行第二次「國家重大建設計劃補充說明書審查會」，審議臺灣知識經濟園區計畫。 ● 11 月 28 日，新竹縣竹北市六家國民小學舉行興建卓永統紀念圖書館動土典禮。 ● 12 月 25 日，何淦銘就任竹北市第八屆市長。 ● 竹北市公所將仁義公有零售市場的二樓收回，重新規劃整理後，2015 年 12 月起借予文化里和興安里作為活動中心使用。 ● 新竹縣列入 4G 通訊區，是五都之外第一個列入的縣市。
2015	民國 104 年	<ul style="list-style-type: none"> ● 5 月 8 日，行政院依照國家發展委員會所提供意見，確認臺灣知識經濟旗艦園區屬「國家重大建設計畫」。 ● 9 月 20 日，新竹縣歷史建築汾陽堂歷經 2 年整修期間，舉辦竣工儀式。 ● 縣立六家國中改制為完全中學，更名為縣立六家高中。 ● 縣立東興國中創校。 ● 新竹縣政府獲營建署補助，將在竹北市投入 38.56 億元興建下水道二期工程，完成後將可造福三萬多戶居民，預計 108 年完工。 ● 褒忠亭義民節祭典指定為國家重要民俗。
2016	民國 105 年	<ul style="list-style-type: none"> ● 6 月 19 日，中國醫藥大學於竹北市斗崙里清水祖師廟召開附設醫院籌設計畫的環評公開說明會，「反黑箱、護水源、設公校」自救會於說明會前日已在預定地圍籬懸掛「拒絕醫院廢水污染水源區」、「反黑箱醫院，還我乾淨水源」等白布條，表達堅決反對的立場。 ● 飛利浦竹北廠舊址於 3 月興建新廠辦，當地居民立即向新竹縣政府陳情對於早年的廠區污染整治仍存有疑慮。 ● 私立康乃爾中小學設立新竹縣美國學校。 ● 縣立安興國小創校。 ● 中國醫藥大學新竹縣健康產業園區舉行動土典禮，未來將設立教學之學校研究中心、生醫工程研發中心、生技研發中心等設施
2017	民國 106 年	<ul style="list-style-type: none"> ● 1 月 25 日，副總統陳建仁至新竹縣竹北市生醫園區，主持「生醫產業創新推動方案執行中心」揭牌儀式 ● 3 月 1 日斗崙里劃分為斗崙、中崙兩里。 ● 6 月 16 日，新竹縣竹北市六張犁林家聚落忠孝堂修復竣工，委由交通大學營運管理。 ● 9 月 8 日至 10 日六家聯庄輪值褒忠義民祭典，由林貞吉擔任總爐主。 ● 10 月 2 日，湄洲媽祖巡安臺灣，駐駕竹北天后宮。 ● 12 月 20 日，台灣科技大學新竹校區「前瞻研發中心」落成啟用。

第一篇 歷史篇

緒論

竹北地區的歷史，淵遠流長，從早期的道卡斯平埔族人的獵場，到 17 世紀荷蘭、鄭氏、滿清的政權連番更迭，先民的足跡漸漸踏上這塊土地。18 世紀漢人開始大量入墾竹北地區，奠定了竹北未來發展的根基。20 世紀前期的竹北，是新竹的穀倉，農業的重鎮。直到 1970 年代開始，竹北迎來了飛躍式的成長，從新竹縣治的落腳，到近年來科技業的進駐，以及新竹高鐵站的興建，讓竹北成為 21 世紀臺灣成長飛速的城市之一。透過歷史篇的敘述，我們可以透視今日竹北繁榮背後的歷史脈絡，那是道卡斯獵人拚搏的遺跡，也有先民開墾的血汗，更有族群衝突融合的背景，有紡織、電子等工廠員工的奮鬥史，最後是新世紀竹北科技城多元發展。數百年來的竹北歷史，猶如鳳山、頭前溪一樣，有時暴雨湍急，有時乾枯涓流，雖有急緩，卻成點滴，匯聚成為今天的竹北市深厚的歷史背景。



【圖 1-0-1】1897 年（明治 30 年）竹北地區地圖（套用 1897 日治臺灣假製二十萬分之一地形圖；李至堉繪製）

第一章、18 世紀之前竹北的歷史軌跡

第一節、史前時代的竹北

今天的竹北市，主要位於鳳山、頭前二溪之間的沖積扇平原，不但擁有肥沃的沖積土壤，更有水源之利。但在 18 世紀以前漢人移民引進農業耕作技術前，竹北地區屬於道卡斯平埔族竹塹社與眩眩社的獵場，人類活動並不活躍。我們無法確定竹北地區人類活動的準確起始年代。根據考古研究，約在距今 4,500 至 3,500 年前，竹苗地區已出現屬於新石器文化中期的各類人類活動，考古學者將竹北地區的史前文化歸類為紅毛港文化類型。此時活動於竹北一帶的先民已學會製作陶器，並打造石器做為工具，遺址中也有少量的玉器出土。

到了距今 3,500 年前左右，新竹一帶的史前文化被歸類為植物園文化的山佳里類型，此時的先民製作更為精細的陶器與石器，而且利用石器進行原始的農耕活動。時間推移，至距今約 2,000 到 1,000 年時，新竹地區受到臺灣北部十三行文化的影響，屬於該文化的後龍底類型。十三行文化與臺灣各地、中國、東南亞都有相當頻繁的接觸，先民從這些接觸中習得鍛造鐵器的技術，遺址中出土了各類金屬與玉石製品。¹

早期竹北地區的詳細歷史，因為缺乏文獻而難以稽考。比較清晰的面貌要 17 世紀之後才逐漸呈現，此時的竹北地區是屬於居住於頭前溪南側的道卡斯平埔族竹塹社與眩眩社的狩獵區域。這個時期的平埔族雖然已經具有粗淺的農耕技術，但竹北地區的自然環境並不利於進行農耕活動。每年的春夏二季，是竹北地區的雨季，未經近代整治的頭前溪與鳳山溪經常氾濫，滾滾大水溢出河道，淹沒大量區域。洪水來得快去得也快，大水退去後的荒埔，在陽光的照射下熾熱無比，偶有行旅或獵人途經此地，卻連一棵遮蔭的樹都找不到。

17 世紀中葉竹北地區的情況，我們可以透過荷蘭時期的文獻略微知悉。在《熱蘭遮城日誌》中記載，1644 年 10 月時，有一支荷蘭軍隊從淡水南下，要去鎮壓與荷蘭統治者對抗的平埔族。荷蘭人沿著海岸行軍，途經竹北濱海區域。該軍在日誌裡，記載了行軍途中的情況：「（10 月 13 日）整天吹著強烈又急速的北風，天空陰暗。首先沿海邊走一段路，就轉往內陸，經過一條在陸地和分散的河流的未開闢的道路，於下午又走回海邊。傍晚來到幾座沙丘的後面，看到那裡有樹木緊密的小樹林，今夜就在那裡過夜，躲過很多的風。²」

在荷蘭人的記述 50 餘年後，清人郁永河於 1697 年（康熙 36 年）則從臺南府城一路北上。竹北一帶的地景在這 50 年間並無太大變化，郁永河在其所著《裨海紀遊》中記載途經竹北一帶的艱辛旅程：自竹塹迄南崁八九十里，不見一人一屋，求一樹就蔭不得；掘土窟，置瓦釜為炊，就烈日下，以澗水沃之，各飽一餐。途中遇麋、鹿、麝、麂逐隊行，甚伙，驅獫狁獲三鹿。既至南崁，入深箐中，披荊度莽，冠履俱敗；直狐貉之窟，非人類所宜至也。³

1 文化部，《臺灣大百科全書》，〈訊塘埔文化〉（<http://nrch.culture.tw/twpedia.aspx?id=1187>）、〈植物園文化〉（<http://nrch.culture.tw/twpedia.aspx?id=6323>）、〈十三行文化〉（<http://nrch.culture.tw/twpedia.aspx?id=1190>）。

2 江樹生譯，《熱蘭遮城日誌》（臺南：臺南市文化局，2002），冊 2，1644 年 10 月 29 日。

3 郁永河，《裨海紀遊》（臺北：臺灣銀行經濟研究室，1959），卷中，頁 22。

第二節、17 世紀荷蘭人對竹北的的征服與統治

17 世紀活動於竹北地區的人群主要是道卡斯平埔族竹塹社與眩眩社，竹塹社居住於頭前溪以南的新竹市境內，它是道卡斯族各社中戶口最多，也是最為強大的一支。而活動於頭前溪兩岸的眩眩社，人口數只在 100 人上下，是道卡斯族中最为弱小的一支。

【表 1-1-1】荷蘭時期竹塹社與眩眩社戶口統計表

	1647 年	1648 年	1650 年	1654 年	1655 年
竹塹社 (Pocael)	78 戶 324 人	78 戶 316 人	130 戶 520 人	149 戶 523 人	149 戶 523 人
眩眩社 (Ginggingh)				44 戶 102 人	40 戶 99 人

資料來源：中村孝志，〈荷蘭時代的臺灣番社戶口表〉，《臺灣風物》，第 44 卷第 1 期，1994。

17 世紀道卡斯平埔族人的生活方式相對上比較原始，他們用木頭做為樑柱，在上面覆蓋茅草，建造簡單的屋舍居住。道卡斯平埔族人一般以肉類、魚蝦與黍米為主食，時常在領域內進行狩獵活動，獵捕出沒於活動範圍內的鹿類、野豬等野生動物。道卡斯平埔族人也會搭建魚滬，用來捕撈魚蝦。他們也在村落附近種植小米、旱稻等作物，成熟後收割食用。不過道卡斯族除了鋤頭之外，根據史料記載，他們並沒有其他農耕器具，也沒有人工灌溉設施，因此農作物的收穫相當有限。17 世紀的平埔族人喜愛各類裝飾品與鮮豔的布匹，也很歡迎糖、鹽等調味料，因此 17 世紀時外來的商人（以漢人為主）投其所好，船隻上常搭載鐵器、米穀、布匹、糖、鹽、碗盤等，向平埔族換取高經濟價值的鹿類製品（如鹿皮、鹿骨、鹿肉、鹿角等）。⁴

平埔族沒有文字，我們只能透過荷蘭與清國人的文字記載理解 17 世紀竹北地區的情況。從 15 世紀地理大發現以降，許多歐洲國家逐漸發展出海上貿易帝國，並在各地建立殖民地，攫取該地的資源與物產，並壟斷海上貿易。17 世紀初，荷蘭以東印度公司的名義，與西班牙在印度洋、東太平洋展開激烈的競逐。1619 年荷蘭人征服爪哇島，建立了巴達維亞城做為東亞殖民與貿易的基地。1622 年荷蘭人在進攻澳門失敗後，轉進澎湖，在風櫃尾建築堡壘打算長期固守。1624 年統治中國的明朝派軍包圍風櫃尾，荷蘭人不敵，轉往今天的臺南安平，建立福爾摩沙殖民地，展開歷時 38 年的殖民統治。

在荷蘭人佔據臺灣南部後，與其競逐東亞海上霸權的西班牙人也於 1626 年派遣船艦，佔領了雞籠（今基隆）、淡水一帶，與荷蘭人抗衡。在經過十餘年的對抗後，荷蘭人終於在 1642 年徹底擊敗西班牙人，控制了臺灣南北兩端。荷蘭人進一步希望能控制臺灣中部，以貫通南北的陸上運輸，但此時的臺灣中部，有稱霸濁水溪與大甲溪之間區域的強大部落聯盟「大肚王國」，而桃竹苗平埔族村社勢力也不弱，壓制不服從的平埔族村社，成了荷蘭人主要目標。

根據 1908 年（明治 40 年）所刊行《新竹廳志》記載，新竹地區一直到日治時期，紅毛港（今新豐鄉新豐村一帶）仍有「紅毛人」活動的相關口碑。口碑之一稱紅毛人的船隻損毀，船員上岸搭屋而居，後來被鄭氏所驅往滬尾（今淡水）。另一個口碑則稱紅毛人搭屋之處為鳳鼻尾（今新豐鄉鳳坑村，南與本市尚義里接壤）或其他今新豐鄉境內之處，但後來都被鄭氏所驅逐。⁵ 這些口碑反映出荷蘭人在新竹沿海一帶的活動，而荷蘭時代的史料也說明了這一點。在《熱蘭遮城日誌》裡記載了許多往來竹

4 陳美芳，〈清代竹北地區的開發與社會變遷〉，國立臺中教育大學區域與社會發展學系暑期在職進修專班碩士論文，臺中：2011，頁 29-36。

5 越波重之編，宋建和譯，《新竹廳志》，竹北：新竹縣政府文化局，2014，頁 22。

塹與熱蘭遮城的船隻記錄。⁶

與貿易活動同時，荷蘭人也對新竹地區展開了軍事行動。1644年9月，東印度公司派遣軍官彼得·邦恩（Pieter Boon）率領300名軍人，搭乘船隻前往雞籠、淡水與噶瑪蘭一帶，以武力鎮壓當地的原住民。任務結束後，邦恩司令官率軍由淡水出發，經由陸路，自南崁南行，穿過竹北地區到竹塹。荷蘭人的軍事行動產生了效果，竹塹社的頭目前往荷蘭人的軍中，俯首歸順。荷蘭軍隊接受了竹塹社的歸順，並要求竹塹社繳納鹿皮做為貢稅。頭目們告訴荷蘭人說，最近前來收取鹿皮的漢人很多，村落裡已經沒有鹿皮了，而且平埔族人也不會種植稻米，沒有東西可以繳納給荷蘭人。竹塹社頭目請求邦恩司令官允許明年再補繳今年欠繳的鹿皮，邦恩答應了他們的請求。⁷

對東印度公司而言，確保「利潤」是最高的原則，公司並不直接派官統治平埔族村社，而是透過地方會議的形式，招集各村社的領導人，在會議上確認從屬關係，並在會議上解決各類糾紛。臣服於荷蘭人的平埔族村社需要向公司繳納一筆實物「貢稅」，但長途轉運實物，對平埔族而言是沈重的壓力。於是荷蘭人改派遣船隻到竹塹溪直接收取貢稅，解決實物無法轉運的問題。⁸除收取貢稅之外，東印度公司也將平埔族村社的交易獨佔權，出售（賤）給商人（賤商，大都是漢人）以收取權利金。東印度公司訂定各村社的價格，讓商人們競標，不少村社的利潤甚高（如竹塹社），總能引起賤商們的熱烈競標。出價最高的賤商可以得到該村社的獨佔交易權。賤出的獨佔交易權主要以一年為期限，在期限內平埔族村社只能與得標的賤商進行交易。賤商在賤得村社後需先繳納一半的權利金給東印度公司，到期之前再繳納另一半。與荷蘭人到來之前的漢族商人一樣，賤商們提供原住民喜歡的貨品，交換鹿類制品，以賺取利潤。⁹

1646年，荷蘭人把竹塹溪（頭前溪）和新港仔溪（今苗栗後龍）賤給漢人賤商1年，並向賤商收取500里爾的權利金。竹塹溪和新港仔溪的價格極高，在荷蘭人賤出的村落中，僅次於麻豆（690里爾）、諸羅山（650里爾）和南部的塔樓社、大澤機社（在今屏東縣里港鄉，520里爾）。同年，荷蘭人為了保障竹塹一帶的治安與北路轉運的暢通，於1646年4月底派遣加斯曼（Gerrit Casman）士官率領6名士兵，前往竹塹溪長期駐紮。荷蘭人並不習慣新竹地區的風土，不到幾個月，加斯曼士官手下的士兵有一半病死，荷蘭人不得不召回駐紮竹塹溪的軍隊。

第三節、荷蘭統治的衰弱與東寧王國對竹北的統治

1650年前後是荷蘭統治的「盛世」，卻也是衰敗的前兆。1644年，李自成的農民軍攻入明朝首都北京，明思宗朱由檢自縊而死。駐防山海關的守將吳三桂聞訊，向原先敵對的清政府投降，並引清兵入山海關擊敗李自成，清政府遷都北京，並宣稱取代明朝，成為中國的統治者。與此同時，長江以南的明朝勢力也擁立皇族近親朱由崧在南京稱帝，與一路南下的清軍對抗。清軍一路消滅了數個明朝政權，大軍進入福建一帶，原本效忠明朝、在福建沿海一帶擁有龐大勢力的前海寇鄭芝龍率部向清政府投降，其子鄭成功不願隨父降清，率軍以沿海的金門、廈門島嶼為根據地，與清軍對抗。

綜觀17世紀中葉的東亞歷史，所謂「荷蘭盛世」其實與東亞大陸上的政治混亂有關。原先的政權明朝崩潰，東亞大陸陷入混戰之中，在沒有強大政權的控管下，荷蘭人可以自由進行貿易。但隨著戰

6 江樹生譯，《熱蘭遮城日誌》，冊2，1644年10月29日。

7 江樹生譯，《熱蘭遮城日誌》，冊2，1644年10月29日。

8 江樹生譯，《熱蘭遮城日誌》，冊2，1646年8月10日。

9 詹素娟，〈賤社、地域與平埔社群的成立〉，《臺大文史哲學報》，第59期，2003.11，頁124-125。

火進入浙江、福建、廣東等東南沿海區域，荷蘭人貿易基礎遭到動搖。再加上鄭成功為了籌措對抗清軍的軍費，大量派遣商船前往日本與東南亞等地交易，與荷蘭人競爭，東印度公司的經營大受影響。1652年，經濟危機影響了東印度公司在臺灣南部的統治，不滿的商人、貧困的農民在郭懷一的率領下蜂起對抗荷蘭人，史稱「郭懷一事件」。荷蘭人與平埔族聯手鎮壓叛亂，最後在漚汪（今臺南市將軍區一帶）擊潰郭懷一的部眾，並大肆屠殺了數千名漢人。漢人是荷蘭人控制臺灣的主要協力者，贖社制度需要漢人贖商才能運作，港口的運作也需要漢人的勞力，海上貨物的進出更需要漢人船隻，荷蘭人所經營的製糖、產米事業，都要大量的漢人農民來協助生產，在郭懷一事件後，讓荷蘭人與漢人的關係徹底破裂，荷蘭統治持續衰敗，東印度公司連年虧損，對臺灣的控制力日益減弱。

隨著荷蘭人的勢力衰弱，許多原住民村社開始轉向採取與荷蘭人對抗的態度，其中竹塹社就是最桀傲不遜的村社之一。《熱蘭遮城日誌》在1654年5月2日記載了一位經過竹塹社荷蘭軍官巴爾斯（Baars）的說法：「（我）曾在大家最害怕的村莊竹塹社受到懇勤的款待，該社的人抱怨說，他們被他們的鄰社在我們面前說成可疑又頑固的人，因此害怕不敢去淡水，等等。」從巴爾斯的話裡可知，竹塹社不常參與淡水的北部地方議會，對荷蘭人表現出極高的敵意。荷蘭人在記錄中指出，竹塹社人不放棄對周圍村社的控制，他們宣稱這些村社自古以來就要向竹塹社納貢。竹塹社雖不反對東印度公司，但如果荷蘭人要破壞這個制度，他們就拿起弓箭與荷蘭人對抗。從1654年到1657年9月，荷蘭人與竹塹社的關係十分緊張，荷蘭人不斷聲稱要「征討」竹塹社，竹塹社也多次騷擾順服於荷蘭人的村社。1657年9月13、14日，從熱蘭遮城出發的荷蘭人船隻抵達淡水，對鄰近拒絕參加地方議會的平埔族村社進行殘酷的武力征伐。在鎮壓淡水附近的村社後，荷蘭軍隊一路渡河南下，先後摧毀八里坌社（今新北市八里區）與南崁社（今桃園南崁），接著南下進入竹塹社的領域。雖然竹塹社向荷蘭人投降，但荷蘭人仍懷疑竹塹社的態度，並對其展開進攻。在戰爭中，荷蘭人殺死竹塹社50—60名「最強壯的男人」，並燒毀村落，而荷蘭人僅有1人死亡，3人受傷。荷蘭人的軍事行動，對竹塹社造成了嚴重的損害，社中的長老幾乎死亡殆盡，只剩下一位名叫厄爾莫赫（Ermoch）的長老。但頑強的竹塹社先民仍不願向荷蘭人低頭，他們重建了村落，繼續威脅荷蘭人在附近的統治。1659年秋天，荷蘭人再次發動對竹塹社的征伐，我們不知道雙方的死傷，只知道荷蘭人將竹塹社的房屋完全燒毀。¹⁰

1661年4月1日，《熱蘭遮城日誌》寫下最後一則有關竹塹社的記載：眩眩社等鄰近村社收留被荷蘭人驅逐的竹塹社人，荷蘭人要求這些村社不得收留竹塹社人，否則將把違反命令人抓到城堡裡監禁起來。但荷蘭人並無法達到這樣的處分，因為一個月後，忠於明朝的延平郡王鄭成功就率領大軍，從鹿耳門水路進攻荷屬東印度公司的福爾摩沙殖民地。¹¹

早在1650年代，鄭成功的軍隊就與清軍在中國東南沿海一帶屢次交手。1659年，鄭軍在進攻南京之役中大敗，鄭軍退守金、廈的根據地。僅依靠金、廈兩島難以籌集供應數萬大軍的物資糧秣，於是鄭成功將眼光移向擁有廣大平原、物產豐饒的臺灣。荷蘭人對鄭軍來襲的消息早有耳聞，但仍無法阻擋鄭軍從鹿耳門登陸。在一番激烈交鋒後，荷軍退守城防堅固的首府熱蘭遮城，鄭軍包圍城池，卻久攻不下。圍攻熱蘭遮城的鄭軍人數眾多，頗苦於糧餉不濟，鄭成功發布《開墾令》，將軍隊派往臺灣各處進行開墾，希望能自給自足，以圖長遠發展。其中鄭軍左先鋒鎮由楊祖率領，開墾新港仔（今苗栗後龍一帶）至竹塹社領域一帶。鄭成功雖在《開墾令》中禁止隨意圈地與挑起糾紛，但在此統治者更迭的時期，軍隊屯墾很快與原住民產生矛盾，並激化為武力衝突。同年7月，大肚王國與鄭軍爆發衝突，楊祖率左先鋒鎮參戰，在戰事中受傷而死，鄭軍其他部隊紛紛敗逃。此時鄭軍仍在圍攻熱蘭遮城，鄭成功不願與平埔族進一步衝突，便將北方的軍隊撤往濁水溪以南較為平靜的區域。¹²

1662年2月，遭到圍困多日的荷蘭守軍無法支撐，開城向鄭軍投降，鄭成功入主福爾摩沙，改善

10 江樹生譯，《熱蘭遮城日誌》，冊3，1657年10月18日、11月3日。

11 江樹生譯，《熱蘭遮城日誌》，冊4，1661年4月1日。

12 楊英，《先王實錄》（臺北：臺灣銀行經濟研究室，1959），永曆15年。

羅民遮城（赤崁）為東都明京，展開東寧王國在臺灣的統治。同年6月，鄭成功得病急死，鄭氏家族經過一番內戰之後，由鄭成功的長子鄭經取得政權。在鄭經掌權初期，東寧王朝延續鄭成功的屯墾政策，派軍前往各地開墾。1664年，鄭經派遣部將劉國軒前往半線（今彰化縣一帶）屯墾。與此同時，清廷也與捲土重來的荷蘭人結盟，允許荷蘭人重新佔據雞籠城。荷蘭人在臺灣北部的存在成為東寧王朝的眼中釘。1665年，鄭軍進駐滬尾，使得荷蘭人在雞籠的發展受阻，加上清政府拒絕荷蘭人的通商提議。經過幾年的虧損後，荷蘭人在1668年黯然撤離雞籠，結束在臺灣的統治，鄭軍在1669年進佔雞籠。

佔有臺灣南北後，東寧王朝與荷蘭東印度公司一樣，嘗試打通臺灣西部的南北聯繫通道。劉國軒在1670年對大肚王國發動攻擊，擊潰平埔族的抵抗，劉國軒將反抗的沙轆社（今臺中沙鹿）的原住民屠殺一空，利用恐懼心理來震懾平埔族。大肚王國無力反擊，向東寧王國表示臣服，東寧王國的影響力北擴至新竹地區。根據《新竹廳志》記載，東寧王國曾在竹塹社的領域裡屯墾，但實際屯墾的區域並無法確定。¹³

壓制大肚王國後，東寧王國的國力逐漸提昇。1674年，中國南部爆發三藩反清事件，鄭經積極出兵支持在福建反清的耿精忠勢力，但在作戰數年後，鄭軍在福建、廣東的行動紛紛失敗，只能於1680年撤回臺灣，鄭經也在翌年病死。鄭經死後，東寧王國爆發政變，劉國軒、馮錫範等人推翻世子鄭克臧，擁立其弟鄭克塽為嗣王。此時東寧王國因著長期戰爭而民窮財盡，在三藩戰爭中獲勝的清廷渡海進攻的消息也甚囂塵上。為了防守雞籠，鄭克塽派兵修復雞籠舊城，屯駐重兵。但兵餉無法從海上運輸，只能透過陸路，東寧王國徵用沿途的平埔族人轉運糧秣，平埔族人不堪轉運的沉重負荷，雞籠、淡水、南崁、竹塹、後壠、新港仔、蓬山等七社聯合起義反抗，東寧王國派遣軍鎮壓，新竹地區的竹塹社與眩眩社不敵強大的鄭軍，只能拋棄原居地逃往十八尖山、客雅山等淺山丘陵裡躲藏。後來東寧王國遣人招安平埔族，部分平埔族這才離開淺山丘陵，回到原本的居所。¹⁴

東寧王國雖鎮壓了北部原住民的反抗，但仍無法挽回其敗亡的命運。1683年，清水師提督施琅率軍進攻東寧王國，在澎湖海戰中大破東寧劉國軒軍，延平嗣王鄭克塽聞訊之後，慌忙請降，結束鄭氏在臺灣的統治，臺灣改由清朝統治。清政府將新竹地區劃入行政管轄之中，由諸羅縣管理。事實上，在清朝統治初期，新竹地區只是名義上劃入諸羅縣，官府對當地幾乎沒有任何管轄能力。

13 在日治時期編纂的《新竹廳志》稱眩眩社在鄭軍攻打之後離散殆盡，未回故地（頁23），但在17世紀繪製的清代輿圖上卻多有眩眩社的記載，像是在1684年（康熙二十三年）所編繪的《福建通志》中的〈臺灣府三縣圖〉，在竹塹社以北就有眩眩社的地名，地望約在今天竹北地區靠海一帶。17世紀末到18世紀初繪製的《康熙臺灣輿圖》、《臺灣地里圖》、《臺灣之圖》等地圖中，也都繪有眩眩社，但位置並不一定。《康熙臺灣輿圖》中的眩眩社，地望約在頭前溪中游北岸，與今日的竹北地區相近，一旁註明「至潤仔力社（今桃園中壢）四十里」。清代1里約是500多公尺，40里則約20公里，而今日竹北至中壢的直線距離至少需要30公里，故此記載並不精確。《臺灣地里圖》裡的眩眩社，地望也是在頭前溪中游一帶，圖中並未記載相對村社的距離。《臺灣之圖》中的眩眩社被繪於鳳山東北，霄里社（今桃園八德一帶）以東，但圖中卻記載「眩眩社離竹塹社二十里」，可見此圖之誤差極大。但眩眩社畢竟遠比竹塹社弱小，在18世紀之後幾無記載，只留下眩眩溪、眩眩埔等舊地名。

14 江日昇，《臺灣外記》（臺北：臺灣銀行經濟研究室，1959），卷26。

第二章、唐山過臺灣— 清領時期竹北地區歷史發展

第一節、唐山過臺灣—清政府對竹北的統治與漢人入墾

東寧王國時期，臺灣有漢人軍民數十萬人，清朝領臺之後，將大多數漢人遷回中國，並實施嚴格的海禁政策，以防臺灣再次成為「盜賊淵藪」。但臺灣廣袤的平原，對人口眾多、田地不足的福建、廣東居民而言，深具吸引力，許多漢人突破朝廷海禁，渡過黑水溝，冒死航向臺灣。進入 18 世紀後，臺灣漢人數量的大幅增加，成為清政府統治上的一大難題。

領臺之初，清政府延續東寧王國的統治範圍，設置一府（臺灣府）三縣（臺灣、鳳山、諸羅）的行政組織。縣治位於今天嘉義市的諸羅縣，管轄包括竹北地區在內的新港溪（鹽水溪）以北的廣大區域，官府薄弱的人力與低落行政效率，完全無法有效統治濁水溪以北的區域。1721 年（康熙六十年），「鴨母王」朱一貴起兵抗清，民變席卷半個臺灣，清政府調動大軍渡海來臺才將民變鎮壓下來。鎮壓的清軍有一路由南澳總兵藍廷珍率領，其族弟藍鼎元做為幕僚一同隨行。藍鼎元在臺灣一年有餘，對臺灣情勢的觀察十分深入，他意識到清政府在臺灣統治上的嚴重缺陷，提出許多主張，其中之一是增設行政機構。藍鼎元在《臺灣水陸兵防疏》中指出：「北路地方遼闊，半線上下六百餘里，自昔空虛。今幸蒙皇上睿照，設立彰化縣治，有守備一營防守。然此六七百里，皆山海奧區，民番錯雜之地。內山一帶，又有生番出沒。後壟、中港、竹塹、南澳，處處藏奸之所。而竹塹埔寬長百餘里，行竟日無人煙。是彰化守備兵力所弗及也。臣愚，謂竹塹埔廣饒沃衍，可闢良田數千頃，宜特設屯田守備一營，駐兵屯墾，並募民共耕餘地，碁置村落，使生番不敢出截行人，而農民得安耕鑿。」¹⁵ 此疏一上，頗為「得旨」，清政府旋於 1723 年（雍正元年），劃出諸羅縣虎尾溪以北，設置彰化縣。

彰化縣治設於半線（今彰化市），長官為彰化知縣。此時期臺灣中北部的治安不佳，清政府另設「臺灣府淡水捕盜同知」，與彰化知縣合署辦公，專門管理治安。1731 年（雍正 9 年），清政府改淡水捕盜同知為淡水撫民同知，並劃定大甲溪以北至雞籠設置淡水廳，以淡水撫民同知做為淡水廳行政長官。此時淡水廳官府仍在彰化，只在竹塹設置竹塹巡檢負責北路治安。1733 年（雍正 11 年），再增設北路右營於竹塹，淡水同知徐治民更在竹塹種植蔴竹做為城池的防禦，竹塹因而得名。隨著竹塹建城，再加上 1720 年代清政府所實行的番地開禁、地稅改革與番業戶政策，讓新竹地區的開墾條件大為提昇，因而吸引了更多的漢人前來墾拓。¹⁶

漢人入墾新竹地區之首是金門人王世傑，推估其入墾時間約在 1711 年（康熙 50 年）左右。此時的竹塹社在東寧王國攻打之後，一直無法恢復原本的勢力，面對王世傑集團的入墾，只能張開雙手歡迎。王世傑也懂得對原住民加以餽贈，以友好的態度取得土地的開墾權力。取得開墾權力後，王世傑廣招閩籍漢人，開墾竹苗一帶河川下游的土地，並興築水圳進行灌溉。不過王世傑所開發的區域主要仍在頭前溪以南，頭前溪以北的區域則有另外的閩籍人士前來開墾。1725 年（雍正 3 年），福建同安人李尚首墾後湖（今新豐鄉埔和、坡頭村）、田九厝（今大眉里）、車路頭（今大義里）等地，是漢人入

15 藍鼎元，《平臺紀略》（臺北：臺灣銀行經濟研究室，1956），附錄。

16 林文凱，〈清代臺灣熟番地權的創設與流失：以竹塹社為個案的歷史分析〉，收入詹素娟主編，《族群、歷史與地域社會：施添福教授榮退論文集》（臺北：中研院臺史所，2011），頁 142。

墾頭前溪北岸的濫觴。¹⁷

李尚之後有同安人曾國詰於 1727 年（雍正 5 年）前來開墾崁頭厝（今大義里與崇義里交界之處），惠安人郭奕榮則於 1731 年（雍正 9 年）開墾頂山腳、下山腳和山邊（鳳鼻尾山周邊，約今大義、崇義里，與新豐鄉鳳坑村一帶），同時又有同安人范善成開墾竹圍仔（貓兒錠區域，約在今崇義里鳳山溪北側）。1732 年（雍正 10 年），同安人歐天送與南安人曾六，共同開拓崁頂厝（今崇義里），曾六還在 1747 年（乾隆 12 年）開墾了竹北地區的第一條水圳——曾六圳（澎湖窟圳）。¹⁸1733 年（雍正 11 年），同安人許判生、溫明鼎開墾後面庄（今崇義里鳳山溪北側）、坡仔頭（今崇義里）、下崁仔腳（今崇義里西南，近鳳山溪出海口）、拔仔窟（今崇義里西南，近新月沙灣），同一時期，南安人張春始開墾大眉（今大眉里），陸豐人官阿笑開墾下崁頭厝。這些開墾者各自招徠不少佃農，並興修水圳用以灌溉，大量的漢人農民，就在廣袤的大地上辛勤耕耘。¹⁹



【圖 1-2-1】澎湖堀圳（陳板攝）

1733 年，郭奕榮向竹塹社土官等人「明買」成立了貓兒錠莊，讓以往的私自開墾合法化。其後，泉州人汪淇楚與人合股組成汪仰詹墾號，也向竹塹社土官「明買」，取得大片土地，設置萃豐莊。根據施添福的研究，萃豐莊的範圍極為廣闊，主要分為三大墾區，甲墾區於今天桃園市新屋、楊梅一帶，乙墾區為本縣湖口、新豐一帶，丙墾區則在貓兒錠以南，頭前溪以北，約是今天麻園、新港、白地、溪州、新庄等里的範圍。汪姓家族將土地租給其他入墾漢人，本身做為「大租戶」收取田租並管理莊園。1820 年代之後，汪姓家族因經營不善，逐漸將地權賣給竹塹城的曾國興公號（由閩籍曾氏與粵籍徐氏合股），至 1849 年（道光 29 年）完全售出。但曾姓家族於 1850 年（道光 30 年）時，因積欠道臺（臺

17 黃旺成監修，《臺灣省新竹縣志》，1977，卷一〈沿革志〉，頁 26；范明煥，〈時間裡的空間格局文化的代言人—新竹縣溪北五鄉鎮市舊地名之研究〉，行政院客家委員會獎勵學術研究計畫，2004，頁 14。

18 陳朝龍，《新竹縣採訪冊》（臺北：臺灣銀行經濟研究室，1959），卷三。

19 新竹縣文獻會，〈竹北鄉文獻採訪錄〉，《新竹文獻會通訊》；施添福，《清代臺灣的地域社會——竹塹地區的歷史地理研究》，竹北：新竹縣文化局，2001，頁 42。

灣道)「木料銀」而將墾莊大租委託另一竹塹城閩籍大戶鄭氏代收。至 1870 年(同治 9 年),曾、鄭兩家因為長期以來代收大租的帳目不清,對簿公堂。雙方纏訟多年,使得曾國興公號經營每況愈下,最終取得丙區大租權者剩下竹塹城富戶陳泰源,以及新豐的粵籍大戶徐氏。²⁰

在萃豐莊東側、頭前溪北岸,也就是今天的六家區域,清領初期是屬於竹塹社的保留區,族人稱之為「霧崙毛毛」。約在 1749-1751 年間,有泉州籍通事周岱宗、閩籍墾戶潘王春等人,向平埔族取得開墾霧崙毛毛地區的權利。1752 年,又有饒平客家人林先坤(1725-1806)等林氏宗族,從彰化鹿港移墾六張犁一帶。在林先坤的領導下,林氏族人開墾田園,並興築水圳加以灌溉,逐漸發展成為當地望族。之後客家人往頭前溪上游繼續開墾,逐漸形成東海窟(今東海里)、隘口等聚落。²¹

第二節、竹塹社遷居竹北後的發展軌跡

與漢人入墾、清廷設官的腳步同時,竹塹社的道卡斯平埔族也開始往竹北地區遷徙。清朝領臺後,竹塹社一反荷、鄭時代與官方的對抗態度,改而與官方合作,例如在朱一貴抗清事件中,竹塹社頭目率領番丁協助清軍作戰有功,得到官方高度嘉許。竹塹社雖與官方長期合作,但地權仍持續流失,經濟活動日益低迷。此外,在強勢的漢文化侵襲下,平埔族的文化與自我認同也受到強大的挑戰,種種原因都讓平埔族的處境日益艱困。清政府也明白漢人入墾對平埔族的影響,在 17 世紀時就屢次界定漢、「番」之間的領域,禁止漢人越界開墾。但官府多半只有在要衝之處立石(稱之為「石碑」或「界址」)做為標示,再加上管理成效不彰,漢人持續越界開墾,大幅壓縮平埔族的生存空間。18 世紀前期,清政府又多次界定漢、「番」界線,但成效仍然有限。直到 1760 年(乾隆 25 年),閩浙總督楊廷璋上奏朝廷畫定彰化縣與淡水廳的漢、「番」界線得到批准。這條界線在地圖用紅線加以標記,因而稱為土牛紅線。翌年,福建分巡臺灣道楊景素親自督工,沿著土牛紅線堆土或挖溝,在地面上造出一條真實的分界線。堆土的界線被稱之為「土牛」,挖深的溝道則稱為「土牛溝」,統稱為「土牛界線」。大致來說,在土牛界線的西側,為漢墾區域,其東側則為平埔族的保留地。根據施添福的考證,竹北一帶的土牛界線大致是從大湖口(今湖口鄉)向東南延伸,經過鳳山崎(湖口鄉鳳山村與本市大眉里一帶)、枋寮(新埔鎮上寮、下寮里)、犁頭山(新埔鎮與本市界山)、十塊寮(關西鎮一帶),再向東南折入本市芒頭埔(本市中興里一帶)、番仔寮(本市東平里一帶)、隘口(本市隘口里一帶)。²²

1733 年(雍正 11 年),清政府修築竹塹城做為淡水廳治,並諭令原居其地竹塹社遷往竹塹城北門外的滴雅地區居住。滴雅是福佬話的「滴仔」轉譯,意思就是泥濘的窪地,從「滴仔」地名可知此區是頭前溪的經常氾濫區,根本不適合人類居住。1749 年(乾隆 14 年),在屢次遭到洪水侵襲後,竹塹社放棄滴雅再次北遷,渡過頭前溪進入竹北地區定居。之後,滴雅的竹塹社舊居之後被稱為「舊社」,在竹北的新居地則稱為「新社」,也就是今日本市新社里地名的由來。竹塹社除了新社(今新社、新國里)外,斗崙、豆仔埔、麻園、馬麟厝、番仔陂等地,也是竹塹社的活動範圍。竹北地區的竹塹社人,向漢人習得耕作的技術,並興築水圳進行灌溉。平埔族與漢人交流的同時,漢文化從各個方面影響了平埔族的生活,面對強勢的漢文化,平埔族難以保存原有的文化傳統,風俗習慣日益漢化,服飾與姓名的漢化可為明證。1758 年(乾隆 23 年),臺灣知府覺羅四明(1716-?)奉命諭竹塹社的「歸化熟番」

20 施添福,〈清代竹塹地區的「墾區莊」——萃豐莊的設立和演變〉,收入氏著,《清代臺灣的地域社會:竹塹地區的歷史地理研究》(竹北:新竹縣文化局,2001),頁 40-53。

21 李科旻,《清代新竹鳳山溪流域各音社群分布與「閩人濱海,客家近山」之形成》(竹北:新竹縣文化局,2016),頁 66-67。

22 施添福,〈清代竹塹地區的土牛溝和區域發展——一個歷史地理學的研究〉,收入氏著,《清代臺灣的地域社會:竹塹地區的歷史地理研究》,頁 65-82。

剃髮蓄辮，並賜給竹塹社 7 個漢姓，分別為：衛、金、錢、廖、三、潘、黎，自此竹塹社人開始使用漢式姓名。當平埔族開始做漢人裝束，使用漢式姓名後，平埔族與漢人的差異更趨縮小了，平埔族的獨特性更加模糊。平埔族在文化上被漢人同化，但經濟卻未曾重振。清政府給予竹塹社的保留地相當廣大，這些土地卻在百年之間流失殆盡，其原因頗耐人尋味。

歷史學家施添福討論了竹塹社原住民喪失地權的原因，他將原住民地權喪失分為兩個時期，兩者主要以 18 世紀中葉為分界。在 18 世紀中葉之前，清政府對歸順其統治的平埔族（熟番），不但徵收過重的賦稅，²³ 原住民還需要服各種煩苛的勞役，在種種沈重的負擔下，平埔族不得不大量將土牛溝以西的土地出售給漢人。1740 年代，清政府對竹塹社的態度開始有所改變，大幅減少番餉，並且劃設土牛界線，禁止漢人越界開墾，將土牛界線以東的區域視為竹塹社的保留地。但竹塹社畢竟人口不如漢人眾多，離村社遙遠的保留地無法耕作，只好佃租給漢人耕種。清領時期，法治不彰，租佃雙方常發生糾紛，有些漢人也會勾結通事奪取平埔族的土地所有權，平埔族的地權仍持續流失。除此之外，清政府在劃定番界之後，為了防止內山的原住民出草，也派遣熟番前往關要處屯駐，稱之為「番屯」。

番屯的設置與 1787 年初（乾隆 51 年底）所爆發的林爽文事件有關。林爽文原為定居於今日臺中市霧峰一帶的天地會領袖，因為臺灣府知府孫景燧下令查禁天地會，並逮捕林爽文的親屬，林爽文因而率眾劫獄後舉兵反清。林爽文舉兵之後，迅速地攻下彰化城，聲勢大振，各地紛紛響應。臺灣北部的王作、李同等人起兵響應林爽文，斬殺清政府的淡水同知程峻，攻陷竹塹城，再殺巡檢張芝馨等人。林爽文席捲臺灣的訊息震動北京，清政府調集大軍，渡海來臺進行鎮壓。而以祖籍漳州為主的林爽文軍，雖然聲勢浩大，但無法得到因為長期械鬥結怨的泉州人、客家人與平埔族的支持。在竹塹一帶區域，除了竹塹社出動番丁協助清軍外，客家墾戶的領袖如六張犁的林先坤、九芎林石壁潭（今芎林鄉石潭村）的陳資雲、劉朝珍等人組織義民，與清軍並肩作戰。林爽文軍很快地被逐出竹塹城，平埔族與客家義民繼續協同清軍南下，在臺中大甲與林軍激戰後獲勝。最後，林爽文與清軍對抗一年多後終究不敵，敗退逃入中部山區，為清軍所擒，送往北京處死，林爽文事件遭到鎮壓。

在林爽文事件中協助清政府的客家義民與平埔族都受到清政府的表彰。在事件中戰死的義民骨骸歸葬新埔枋寮庄，清帝御賜「褒忠」匾額。1788 年（乾隆 53 年），客家領袖集資在義民墓穴旁建褒忠亭義民廟祭祀，香火歷久不衰。義民的祭祀之後逐漸轉化成為遍及臺灣客家族群的義民信仰，而新埔褒忠亭義民廟也成為各地義民廟的「祖廟」。



【圖 1-2-2】褒忠亭義民廟正殿上方有聖旨龕和褒忠御匾（陳韋誠攝）

23 在清政府統治初期，竹塹社的經濟實力在大甲溪以北的各平埔族村社堪稱第一，在 1695 年（康熙三十四年）所編纂的《臺灣府志》〈賦役志〉中記載，竹塹社所繳納的番餉為 378 兩，而崩山八社繳納的番餉為 134 兩餘，中港後壠社則是 98 兩餘，竹塹社所繳納的番餉數額遠高於其他村社。當時 50 張鹿皮可折銀 12 兩，亦可見竹塹社鹿皮生產數量之多。

而竹塹社本身就有全社的共同祀祖祭典，道卡斯平埔族語稱之為「田」。竹塹社每年舉行兩次「田」，分別為陰曆 3 月 16 日與 11 月 16 日，屬於竹塹社的春、秋大祭。舉行「田」的時候，由頭目準備糯米祭品，呼請祖先名諱後祭拜。另外在 5、6、7、8 月，竹塹社也會舉行「走田」（也稱「走奠」）儀式，是屬於比較小型的祭典。1797 年（嘉慶 2 年），竹塹社人在新社興建「竹塹社七姓化番公館」，作為祖廟。竹塹社公館奉祀竹塹社七姓祖先與福德正神土地公，堂上則高掛清帝所賜「義勇可嘉」匾額。²⁴



【圖 1-2-3】采田福地內高掛義勇可嘉匾（陳韋誠攝）

在林爽文事件之後，清政府意識到平埔族的軍事力量不但可用於穩定地方治安，也能防止山中原住民的侵擾。1788 年（乾隆 53 年），清政府正式在臺灣實施番屯制，在竹塹設立竹塹大屯，下統日北（今苗栗苑裡一帶）、武勝灣（今新北市新莊一帶）二小屯。清政府任命竹塹社頭目錢茂祖為竹塹大屯把總，其他的部落長老則分別被任命為土目、通事。竹塹社的屯丁共有 95 人，分別屯駐土牛界線上的要衝，其中包括本市隘口一帶。除了平日屯駐要隘之外，清政府也常徵用番丁從事軍事活動，像是 1854 年小刀會首領黃位侵擾竹塹港，淡水同知丁日健就徵用竹塹屯丁 26 人。1862 年（同治元年），臺灣中部爆發戴潮春事件，竹塹震動，清政府大舉徵用番丁「平亂」，包括竹塹社在內的屯番，追隨淡水同知張世英南下，與戴軍大戰於臺中大甲，番丁戰死者多達 270 餘人。²⁵ 番屯制度除了使許多青壯平埔族人在「平亂」、「防番」的武力衝突中喪失生命，也讓竹塹社平埔族長期離開家園駐守外地，原有的田地的耕種缺乏人力，只能招徠漢人佃租耕作。最終，平埔族的土地就在租佃糾紛、土地侵吞，以及經濟困難典賣等狀況下流失殆盡。²⁶

到了清領後期，竹塹社平埔族已「被化已久，散居竹塹、竹北兩堡各莊。其飲食、衣服、嫁娶、喪葬，皆與齊民無別」，²⁷ 根據史料記載，竹塹社的屯丁有 94 人，其餘丁口則是 390 人。1854 年（咸豐 4 年）竹塹地區爆發閩粵分類大械鬥，新社的竹塹社慘遭波及，竹塹社的集會、信仰中心竹塹社公館，也在械鬥中被破壞焚毀。1860 年代，竹塹社人曾幾次倡議重建公館，但都未能實施。1878 年（光緒 4 年），竹塹社七姓中的金、黎二氏已經絕嗣，剩下的五姓集資重建竹塹社公館，將「番」字拆為「采田」二字，稱之為「采田福地」，也稱采田宮、新社公館、新社番公館。重建後的新社公館外部建築與內部格局與一般客家廟宇無異，七姓祖先牌位的書寫方式也是漢人形式，與七姓祖先一同奉祀的則是漢人神明福德正神。雖然陰曆 3 月 16 日與 11 月 16 日的共同祭祖仍然延續，但已從「田」改稱客家式的「蒸嘗」，「走田」的祭祀則不見舉行，可見此時的竹塹社已經有相當程度的漢化。²⁸

24 王世慶、李季樺，〈竹塹社七姓祭祀公業與采田福地〉，收入潘英海、詹素娟主編，《平埔研究論文集》（臺北：中央研究院臺灣史研究所籌備處，1995），頁 133-134。

25 黃旺成，〈臺灣省新竹縣志〉，卷 1，〈沿革志〉，頁 38。

26 施添福，〈清代臺灣「番黎不諳耕作」的緣由：以竹塹社為例〉，《中央研究院民族學研究所集刊》，1990 年春季，頁 67-86。

27 陳朝龍，《新竹縣采訪冊》，卷 2，〈竹塹堡社〉。

28 王世慶、李季樺，〈竹塹社七姓祭祀公業與采田福地〉，頁 154-155。



【圖 1-2-4】1838 年雕塑的采田福地石爐上有竹塹社字樣（李至堉攝）

番屯制度使得竹塹社平埔族散居於新竹各地，其中有番子陂、犁頭嘴，以及枋寮、新埔、鹹菜甕（今關西鎮）等地，最後留居新社的平埔族人，不過 3、4 戶而已。在日治時期所編纂的《新竹廳志》則指出：1882 年（光緒 14 年）左右，竹塹社平埔族居於新社者，有 4、5 戶，約 50 餘人，人口稀少。日本治臺後，新竹廳長家永泰吉郎在 1910 年（明治 43 年）對竹北一、二堡的道卡斯平埔族族進行人口調查，發現居住於新社庄的平埔族只有 2 戶，男女各 9 人，合計 18 人；居於番仔陂的則有 6 戶，男 13 人，女 17 人，合計 30 人。到了 1921 年（大正 10 年）時，在新竹州所進行的戶籍統計中，竹北地區已經沒有記錄為「熟番」戶口的人了。至此，竹塹社平埔族的獨立身分識別也已消滅，只剩下采田福地不絕如縷地延續平埔先祖認同與竹塹社各派的系譜。²⁹

第三節、18 世紀後半至 19 世紀中期竹北的歷史軌跡

隨著竹塹社勢力的衰退，漢人移民快速填補了這片空白。根據學者研究，竹北地區的傳統大姓宗族，無論是福佬或客家人，多半在 18 世紀後半葉渡臺定居，而各里的開發年代也相當平均，在 19 世紀左右，整個竹北地區適合農耕的區域，多半已被開發完畢。大致來說，今天的尚義、崇義、大義、大眉、新港、白地、斗崙等里，主要開發與聚居的是祖籍泉州的福佬人；鹿場、東平、中興等里，則由來自饒平的客家人所開發；十興、隘口、東海等里，則由不同族屬的福佬、客家人所共同開發。³⁰ 來自不同原鄉、不同族屬，操著不同口音的人們，渡海來到臺灣討生活，但清領時期的臺灣官府，行政效率低落，貪汙舞弊的情況比比皆是。當移民面對土地爭奪、灌溉水源等利益衝突時，官府並無法為他們主持公道。所以漢人移民尋求與來自同樣原鄉的人集結，使用武力手段與他人爭奪利益，也保衛自己的身家財產，這就是臺灣分類械鬥的起因。根據林偉盛的統計，從 1721 年（康熙 60 年）到 1894 年（明治 27 年），期間可考的大小分類械鬥就有 60 餘次。林偉盛指出，早期械鬥發生的區域以開發較早的臺灣中南部為主，隨著臺灣北部逐漸開發，械鬥風氣也逐漸向北蔓延。竹北地區所在的萃豐莊，由於管理較為完善，幾次大械鬥都沒有在竹北地區造成嚴重損害。但到了 19 世紀，萃豐莊的大租權易手，也發生大租戶與代管者的長期訴訟，導致萃豐莊的管理環節出現漏洞，地方治安隨之敗壞。

清代竹北地區最大的械鬥事件，是爆發於 1854 年（咸豐 4 年）的閩粵大械鬥。1850 年代，中國陷入太平天國的激烈內戰之中，清政府對臺灣的控制力大為減弱，加上許多反清會黨徒眾也潛入臺

29 新竹州，《新竹州第一統計書》，〈戶口〉，1923 年，頁 11-13；王世慶、李季樺，〈竹塹社七姓祭祀公業與采田福地〉，頁 129-130。

30 李科旻，《清代新竹鳳山溪流域各音社群分布與「閩人濱海，客家近山」之形成》，頁 228-237。

灣，在各地引發層出不窮的民變與械鬥。1853年，在臺北三角湧（今新北市三峽區）爆發漳泉械鬥，泉州人結合客家人與漳州人對抗，範圍遍及大臺北地區，破壞甚大。臺灣第一位進士（開臺進士）鄭用錫鑑於械鬥殺戮破壞之慘，寫《勸和論》一文，希望各族群可以棄前嫌，和談歸好。但鄭用錫的呼籲並未發生積極作用，翌年，客籍人士糾眾焚殺番仔陂、新社、六張犁、斗崙等泉州人村落，當中也包括竹塹社平埔族的聚居地，騷亂的範圍還擴大到新豐、湖口、楊梅、中壢等地，閩粵兩屬分別焚毀對方的村莊，造成極為嚴重的破壞。同年，漳州反清會黨小刀會領袖黃位在竹塹港引發騷亂，被淡水同知丁日健討平。³¹

在閩粵大械鬥之後，竹北地區的社會治安仍相當不穩定，雖然之後的械鬥與1862年（同治元年）爆發的戴潮春事件，並未直接波及竹北地區，但臺灣在這個時期內，持續呈現動盪不安的狀態，一直到1865年（同治4年）戴潮春事件平定之後，清政府在臺灣的控制力才得以逐漸恢復。同一時期西方與日本勢力，也在此時再次進入臺灣。1840年（道光20年），清政府在鴉片戰爭中敗北，與英國簽下《南京條約》，開放沿海港口，允許西方人進行貿易。鴉片戰爭之後，清政府又在英法聯軍之役中敗北，先後簽訂《天津條約》、《北京條約》，增開貿易港口。新的貿易港口中包括了臺灣的滬尾（淡水）、雞籠、安平與旗後（高雄）4港，也允許傳教士在境內傳教。開港之後的臺灣，再次走進廣大的世界體系；臺灣豐厚的物產（蔗糖、樟腦、茶葉、米、硫磺、木材、煤炭等等），吸引了外國人的目光，臺灣的經濟活動也更趨熱絡。

1871年（同治10年），一艘琉球籍船隻在今天屏東的九棚灣擱淺，船上的數十名船員遭到排灣族原住民殺害。此時的琉球屬於日本的保護國，日本政府因而向清政府進行責任歸屬的交涉。清政府宣稱原住民的區域為「無主番界」，日方可隨意出兵征討。於是，日本政府便派遣軍隊，渡海攻擊原住民，雙方爆發激烈衝突，史稱「牡丹社事件」。牡丹社事件讓清政府意識到臺灣的重要性，一改百年以來消極的治理態度，派遣名臣沈葆楨為欽差大臣，展開對臺灣的積極治理。沈葆楨清政府廢除渡臺禁令，整飭臺灣防務，增設府縣，對原住民的區域進行「開山撫番」。1875年（光緒元年），清政府在臺北設置臺灣府，並劃出頭重溪土牛溝（今桃園市楊梅區）以南，大甲溪以北的區域設立新竹縣，改竹塹為新竹，做為新竹縣治。

1884年（光緒10年），清法戰爭爆發，法軍艦隊對臺灣產生嚴重威脅，清政府派遣淮軍名將劉銘傳為福建巡撫督辦臺灣軍務，整飭防務。在隨後的雞籠、滬尾戰役中，清軍固守陣地，擊退法軍登陸作戰，法軍轉進澎湖，並與清政府議和。戰後，清政府更加意識到臺灣的重要性，於1885年（光緒11年）下詔臺灣建省，由劉銘傳出任首任臺灣巡撫積極推行現代化事業，並延續沈葆楨的「開山撫番」政策，對原住民施加壓力。1887年（光緒13年），清政府再次調整地方行政區劃，劃出原新竹縣中港溪以南設立苗栗縣。1891年（光緒17年），基隆至新竹的鐵路通車，路線貫穿竹北地區，但並未設站。

第三章、農業竹北— 日治時期的竹北歷史的發展

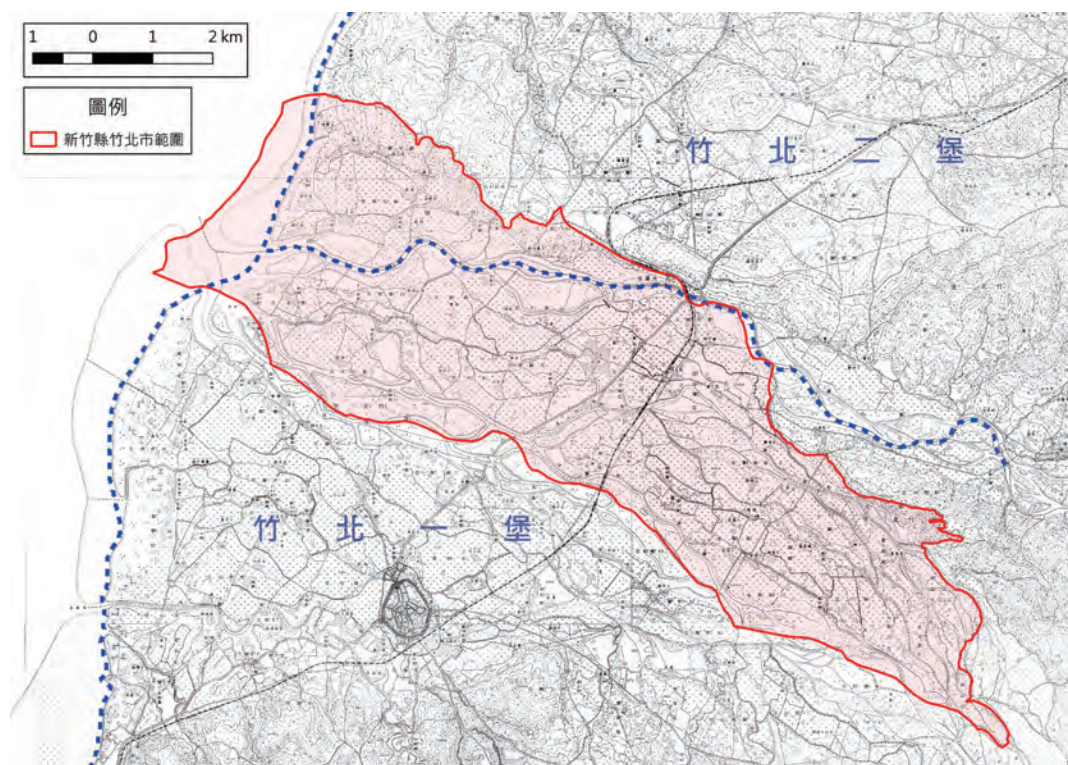
第一節、日治前半期（1896-1920）竹北的歷史發展

1894年（光緒20年），清日爆發甲午戰爭，清朝北洋艦隊在黃海一役中全軍覆沒，陸軍也被日軍擊潰，戰敗的清政府派遣重臣李鴻章與日本首相伊藤博文在馬關議和，最後簽訂《馬關條約》，將臺

31 黃旺成，《臺灣省新竹縣志》，卷4，〈人民志〉，頁83。

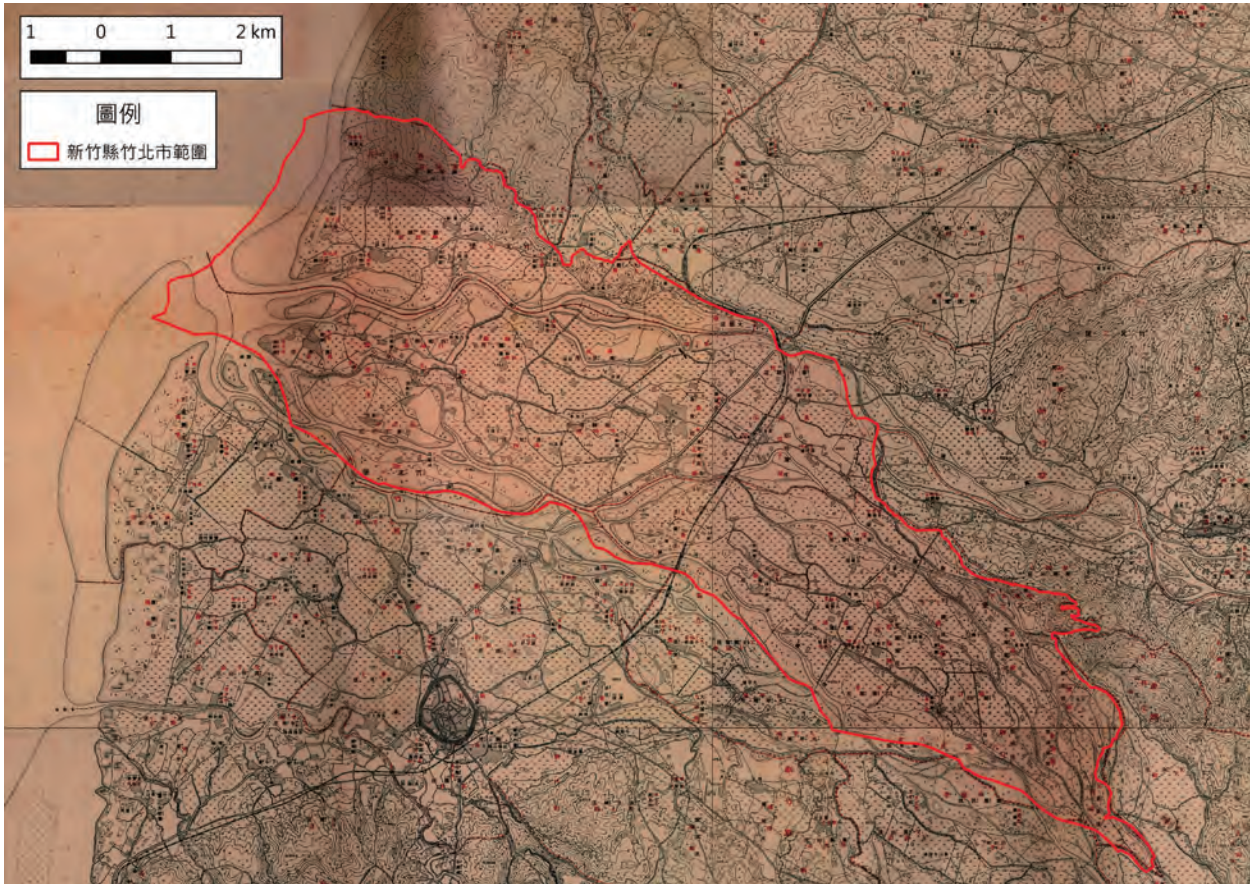
灣、澎湖與附屬島嶼永久割讓給日本。割讓臺澎的消息傳到臺灣，官方與民間群情激憤，部分官員與士紳擁立臺灣巡撫唐景崧為總統，創立「臺灣民主國」。5月29日，日軍登陸澳底（今新北貢寮區），並在6月7日進入臺北城，臺灣民主國的官員與士紳紛紛逃亡。日軍於臺北舉行完「始政式」之後，繼續南下，桃、竹、苗一帶的客家人義軍蜂起抵抗，其中又以新竹北埔人姜紹祖、苗栗頭份人徐驥，以及苗栗銅鑼人吳湯興（1860-1895）3人所率領的義軍最為活躍。6月21日，日軍抵達中壢，與義軍發生衝突，義軍不敵日軍優勢火力，退往龍潭、湖口，日軍乘勝追擊，屯駐於湖口。隔日，日軍接連渡過鳳山溪、頭前溪，沿著大官路直逼新竹城東門，一番戰鬥之後，日軍攻佔新竹城。日軍佔領新竹城之後，一直與義軍一直在周遭地區纏鬥，直到「混成第四旅團」在8月前來增援之後，日軍才繼續往臺灣中南部進攻。雖然義軍強烈抵抗日軍，仍然不敵。11月18日，臺灣總督樺山資紀向東京報告「（臺灣）全島悉予平定」。日軍在一路進軍過程中，除了與義軍正面交鋒，也不斷受到各地居民的游擊騷擾。為了打擊此起彼落的抗日勢力，日軍採取殘酷的「無差別掃蕩」策略，對沿途的村莊展開毀滅式的焚掠屠殺，造成極為慘重的損害。

在宣告「全島平定」之後，日治時期臺灣最高統治機構臺灣總督府隨即展開對日軍控制區域展開行政治理。1896年（明治29年）到1901年（明治34年）的這段期間中，臺灣地方行政劃分更迭頻仍，相當不穩定。一直要到1901年（明治34年），總督府確立廳制制度後，臺灣的地方制度才穩定下來。總督府將全臺劃為20個廳，其中新竹地區由新成立的新竹廳所管轄，今天的竹北市各區域，主要屬於新竹廳直轄，下分舊港與六張犁兩個區，行政首長為區長，另外貓兒錠、大眉兩個區域，則屬於新埔支廳管轄。



【圖 1-3-1】1904 年（明治 37 年）竹北地區地圖（套用 1904 年明治版臺灣堡圖；李至堉繪製）

1920 年（大正 9 年），總督府再度進行地方制度改正，廢廳設州，竹北地區隸屬新竹州管轄，原本的區改為庄，行政首長由區長改為庄長。在新制之下，原有的支廳被廢除，貓兒錠與大眉地區被劃入舊港庄轄下。於 1920 年（大正 9 年）地方制度改正同時，總督府在各州設置州協議會做為州的政務諮詢機構。州協議會議長由州知事出任，協議會議員則由總督府任免，其性質仍為官方指派，與今日熟悉的民主選舉制度並不相同。在州協議會制度期間，唯一出身竹北地區的新竹協議會議員是曾擔任六張犁庄庄長的士紳何金城。



【圖 1-3-2】1921 年（大正 10 年）竹北地區地圖（套用 1921 年大正版臺灣堡圖；李至堉繪製）

1935 年（昭和 10 年），總督府為「順應世界民權潮流」，頒行地方自治規章，新竹州協議會改為新竹州會，成員一半由官方選派，一半則由民選。在州的層級之外，地方也組織了街庄協議會，成員也是一半官選，一半民選。不過，無論是州會或街庄協議會，民選議員並不是全民普選，年納稅額 5 元以上、年滿 25 歲的男子，才具有選舉與被選舉權。這樣的制度設計，參政權自然集中在極少數人的手中。州會選舉分別在 1936 與 1940 年舉行，沒有竹北出身者當選；街庄協議會則舉行過一次選舉。當時有投票權的人，在舊港庄為 624 人，而六家庄只有 309 人，僅佔人口的 5% 左右。日治時期州會與街庄協議會的選舉，在太平洋戰爭開始之後宣布暫停，直到日本統治結束前都未再舉辦。³²

【表 1-3-1】日治時期竹北地區庄長一覽

舊港庄	六張犁庄
曾瑞堯 (1920.10.1-1923.7.31)	何樹滋 (1920.10.1-1922.5.9)
彭逢春 (1923.8-1931.10)	林阿青 (1922.5.12-1929.11.4)
許三全 (1931.10-1936.10)	何金城 (1929.11.4-1941.10)
藤崎新吉 (1936.11-1939.3)	
隈本宗善 (1939.4-1941.9)	
竹北庄	
植松保次 (1941.10.1-1943.10.20)	
池田要女 (1943.10-1945)	

參考資料：黃旺成，《臺灣省新竹縣志》，卷 5，〈政事志〉，頁 114。

32 竹北市志編纂委員會，《竹北市志》，竹北：竹北市公所，1996，頁 71-72。

第二節、日治後半期（1920-1945）竹北的發展樣貌

進入 20 世紀，日本對臺灣的統治日益穩定，竹北地區也逐漸有所發展。整個日治時期，竹北地區人口不多，境內的多以農業生產為主。根據 1897 年（明治 30 年）的人口統計，舊港庄轄內的人口為 1,714 人，為竹北一堡轄下各轄內中人口最少；貓兒錠庄人口則是 2,344 人，也是竹北二堡轄下各轄內中人口最少的。至日治中期的 1921 年（大正 10 年），舊港庄扣除貓兒錠區域的人口為 10,359 人，1897 年的統計數據相比，除了貓兒錠的人口幾乎沒有成長外，其餘舊港庄區域的人口在 20 餘年間，有著顯著的成長。此外，六家庄的人口為 6,064 人，是新竹郡人口最少的庄。在 1941 年前的竹北地區，分為舊港與六家二庄，直至這一年才合併為竹北庄。竹北庄戰後改制為竹北鄉，行政區域變更不大，一直延續到今天。

綜觀日治時期，總督府對竹北地區的施政方針主要是以農業生產為主。總督府持續興修水利，穩定灌溉面積，並陸續完成鳳山、頭前溪的堤防整建，整治平地水圳與劃定河道，此舉不但減低河水氾濫對農業生產的影響，也讓無法開發的河邊荒地得以進一步開發為良田。³³ 農產品的運輸則需要透過穩定的交通，總督府除了持續改善清代大、小官路交通外，也在竹北地區修築產業道路，以便利運輸。在鐵路交通方面，總督府將清代基隆到新竹的鐵路幾乎重新鋪設，並於 1897 年首次在竹北地區設立停靠站，就是今天的竹北火車站的前身。竹北火車站除了肩負運輸竹北地區旅客的責任外，更是竹北地區稻米與新埔所產柑橘的集散地。

竹北地區經過清代百餘年的開發，平野上滿佈圳埤，提供了農業生產最關鍵的水資源。但清代的陂圳多半由民間所掌控，在缺乏規範下，圳道維護、水權分配、水租價格等都很不穩定，進而影響農業生產。1901 年（明治 34 年），總督府頒佈〈臺灣公共圳埤規則〉展開對私人圳埤的調查，並將與公共利益有關的圳埤加以合併並公共化。整個日治時期，總督府持續深化對水利設施的掌握與管理，在穩定的水利灌溉下，竹北地區的稻米耕作面積與產量日漸增加。³⁴

至日治中期以後，竹北地區持續保持新竹郡轄下最多的水田二期稻作面積，稻米的生產量也一直名列首位。日治時期對於竹北農業的開發，奠定了竹北今日做為「新竹穀倉」的基礎。在稻米種植之餘，總督府也在竹北地區推廣蔬菜種植，尤其以新社一帶種植最多各類蔬果。總督府為鼓勵蔬菜種植，也會定期舉辦蔬菜品評會，獎勵績優農民。³⁵

除了農業生產，總督府也在竹北地區積極發展糖業。到了 1930 年代，在頭前、鳳山溪流域，極盛時期甘蔗的種植面積可達 5,000 餘甲，本市的六家地區更是甘蔗種植的重鎮。回顧竹北種植甘蔗的歷史，早在清領時期已有不少甘蔗的種植，也分布許多製作蔗糖的蔗廊。傳統的蔗廊利用牛隻牽引蔗車壓榨甘蔗出汁，熬煮之後取得蔗糖，效率並不好，無法大量生產。日本治臺之後，看中臺灣的產糖潛力，大力扶植製糖業者，在各地興建新式的製糖工廠，大量生產蔗糖。竹北地區新式製糖業始於 1913 年（大正 2 年），南日本製糖株式會社在新竹市區設立新式製糖工廠，向頭前溪一帶的蔗農收取甘蔗製糖。1917 年（大正 6 年），南日本製糖併入帝國製糖株式會社，繼續擴張製糖事業。為了便利甘蔗的採收與運輸，帝國製糖會社於 1926 年（昭和元年）闢設新竹至波羅汶的輕便鐵道，此路線從新竹起始，越過頭前溪，途經溪州、麻園、貓兒錠等地，之後越過鳳山溪，進入今天的新豐、湖口鄉境內，最後抵達終點波羅汶（今湖口鄉波羅村）。隔年，會社再從新竹至波羅汶的輕便鐵道中分出東至芎林下山的支線，此支線通過本市境內新庄、紅毛（今竹北車站一帶）、斗崙、東海窟、隘口等地，最後以芎林鄉下山村為終點。隨著輕便鐵道的通車，竹北地區的糖業生產在太平洋戰爭前夕達到顛峰。

33 郭莉芳，〈竹北與竹東地域發展的比較研究〉，臺灣師範大學地理學研究所碩士論文，1998，頁，52-53。

34 郭莉芳，〈竹北與竹東地域發展的比較研究〉，頁 50-51。

35 《臺灣日日新報》（漢文版），朝刊，1928 年 5 月 4 日，04。



【圖 1-3-3】1973 年隘口五分車路拓寬工程（陳清鏡提供）

除了米糖生產外，日治時期竹北地區在其他方面也多有發展，概述如下：

一、教育

清領時期，新竹地區雖號稱文風鼎盛，但官方的學宮、書院，或是士紳商賈所創辦的義學、民學，幾乎沒有設立在竹北地區的記載。竹北地區有資財的大戶，如六張犁林氏、貓兒錠曾氏、新庄戴氏，多半也將優秀子弟送往竹塹城接受教育。唯有在竹塹社的所在地新社設有番學，選擇頭日子弟或資質優秀的「番童」入學接受教育。總體而言，清代的教育主要集中於極少數菁英，一般大眾並沒有接受教育機會。日本治臺之後，開始建置教育體系，在設立各級教育機構。比起新竹其他地區，竹北地區的公立學校成立較晚，直到 1906 年（明治 39 年），才在鹿場庄設立鹿場公學校



【圖 1-3-4】1935 年六家公學校畢業照（林永楨提供）

校（今六家國小前身），招收學童入學。此後又有樹林頭公學校蔴園分校（1916，今竹北國小前身）、中崙公學校貓兒錠分離教室（1920，今鳳岡國小前身）、南寮公學校豐田分離教室（1939，今豐田國小前身）分別設立。但整個日治時期，竹北地區並未有中學以上的學校設置，一直要到戰後 1956 年（民國 45 年）才借用竹北國小校舍，成立新埔中學竹北分校，開始招收 2 班學生。³⁶

36 黃旺成，《臺灣省新竹縣志》，卷 7〈教育志〉，頁 22-59、111-116。

二、醫療衛生

早年竹北地區缺乏近代的醫療衛生概念，衛生條件低落，疫病橫行。日本領臺之後，引進西方醫療衛生觀念，大力推廣醫療衛生事業。1897年（明治30年），總督府頒定《公醫規則》，要求地方派遣經過合格的公醫，進駐各地替民眾提供醫療服務。至1936年（昭和11年），新竹州轄下的公醫有臺灣人34名、日本人5名，六家庄也配有公醫。在公醫之外，日治末期的竹北地區另有3間私人醫療院所與2位助產士，但沒有西藥房與牙科。整體而言，日治時期竹北地區醫療資源，屬於新竹州轄下較為不足的地方。³⁷

第三節、第二次世界大戰下的竹北

1937年（昭和12年），日本與中國的武裝衝突擴大，日軍大舉入侵中國，中日戰爭全面爆發。為了因應戰爭的各種需求，日本政府頒佈《國家總動員法》，對各類物資加以嚴格掌控，屬於日本殖民地的臺灣，也被命令在各方面全力支援日軍需求。1941年（昭和16年）12月7日，日本聯合艦隊偷襲夏威夷的美軍基地珍珠港，太平洋戰爭爆發，臺灣被捲入第二次世界大戰之中。

在珍珠港事變之後，日軍一度在太平洋戰場上取得優勢，但旋即於1942年6月的中途島戰役中受到美軍痛擊，此後日軍節節敗退，戰局逐漸逆轉。1943年11月25日，從中國江西起飛的美中盟軍轟炸機，轟炸了新竹機場，造成日軍極大損傷。新竹空襲意味著戰爭的煙硝，已逼近臺灣本土。1944年後期，在太平洋全面反攻的盟軍對臺灣展開更密集的轟炸，除了新竹的軍事設施外，鐵公路與糖廠，都是盟軍轟炸的目標。在轟炸裡，新竹糖廠幾乎被夷為平地，直到戰後都難以復原，而美軍也對頭前、鳳山溪上的橋樑進行轟炸，造成竹北對外交通嚴重受阻。盟軍的轟炸，在竹北人的心中留下難以磨滅的印象，「疏開」（躲避空襲）成了經歷過戰爭時代竹北人的共同記憶。



【圖 1-3-5】劉建修家藏之 1940 年借用單據（林保煙提供）

37 黃旺成，《臺灣省新竹縣志》，卷 10〈衛生篇〉，頁 35-56。

第四章、竹北城市的持續發展與飛躍—— 1945 年至今的竹北歷史

第一節、戰後初期的動盪——二二八事件與白色恐怖

1945 年 8 月，盟軍分別在日本廣島與長崎投下原子彈，日本政府意識到戰爭已無法持續下去，便接受盟軍的無條件投降。至此，綿延 7 年，死傷數千萬人的第二次大戰終於結束。在戰爭後期，竹北地區不但遭到盟軍轟炸，也有許多竹北子弟在日本政府的號召下投身戰場。根據統計，戰爭期間共有 20 萬名臺灣人成為軍人或軍伕、軍屬，其中有 3 萬餘人死亡，這其中也包括了許多竹北子弟。

戰爭結束後，臺灣主權再次轉移，從日本帝國的殖民地，成為中華民國轄下的臺灣省，臺灣省行政長官公署取代臺灣總督府做為臺灣最高行政機構，行政公署長官由浙江人陳儀出任。陳儀一上任，便積極進行清除日本殖民痕跡的工作，像是地方制度的變革，長官公署將新竹州改名為新竹縣，竹北庄則改為竹北鄉。

戰後的臺灣，百廢待舉，亟需振興，但長官公署的施政並不得民心，行政長官陳儀剛愎自用，施政舉措上欠缺柔軟，政府機關也產生許多貪汙腐敗、安插私人、盜賣公產等情事，臺灣民眾對新政權的統治大為不滿。又加上 1946 年（民國 35 年）以後，中國大陸國民黨與共產黨的內戰持續升溫，大量臺灣的物資被運往中國做為戰爭物資，導致臺灣物價騰飛，民生物資缺乏，貨幣大幅貶值，人民生活更為痛苦。1947 年（民國 36 年）2 月 27 日，因一件查緝私菸的衝突，導致臺灣人民積怨爆發，與政府發生激烈衝突，史稱「二二八事件」。

二二八事件的死傷人數至今仍無定論，在行政院二二八事件專案小組所編纂的《二二八事件研究報告》，估計死亡人數在 18,000 至 28,000 人之間。與 1896 年（明治 29 年）的日軍征臺之役相比，二二八事件在新竹地區衝突並不明顯，但緊接著而來的就是長達 38 年的戒嚴、白色恐怖與國民政府的威權統治。在二二八事件逐漸平息後，國民政府將臺灣行政長官公署改組，於 1947 年（民國 36 年）4 月 22 日成立臺灣省政府，以江西人魏道明為首任臺灣省主席。1948 年（民國 37 年）底，魏道明辭職，省府主席由國府主席蔣介石的親信、浙江人陳誠接任。與此同時，國共戰爭情勢逆轉，國民黨軍隊一路潰敗，中華民國政府遂於 1949 年（民國 38 年）12 月退守臺灣。

中華民國政府退守臺灣初期，不但外援斷絕，臺灣湧入百萬從中國撤退來臺的軍民，也尚未從二次大戰的重創中完全復原，局勢可說是內外交迫，人心惶惶。直到 1953 年（民國 42 年）韓戰爆發，美軍再次協防臺灣，大量美援進入臺灣，才使中華民國政府的統治穩定下來，臺灣的社會經濟也有進一步改善的機會。為了鞏固統治，中華民國政府實施長時期的戒嚴，從 1949 年（民國 38 年）中華民國政府遷徙來臺，到 1980 年代晚期，臺灣人民的自由受到限縮，政府的影響力深入臺灣各個角落，稱之為「白色恐怖時期」。白色恐怖的受難者，有的是地下的共產黨員，有的是政治異議份子，也有的是支持臺灣獨立的人士，更有些人是被冤枉的無辜受害者。

白色恐怖初期新竹地區發生了一系列的政治案件，根據官方記載，大都與中共臺灣省委書記蔡孝乾等人所領導的共產黨的地下組織有關。二二八事件發生之後，蔡孝乾指派臺南人陳福星負責新竹以北的所有組織。1950 年底，陳福星等人接受中共指示重整組織，將發展重心由城市轉往鄉村、學校轉往工廠。1951 年（民國 40 年）4 月，軍警逮捕了竹北區委赤柯山工人支部書記林初階，並依其口供，前往新竹縣各處逮捕許多相關的嫌疑人。以此案件為開端，延伸多個政治案件，主要分別為：（一）社會主義青年大同盟案。（二）竹東水泥廠案。（三）工委會新竹鐵路支部案。（四）工礦公司新竹

紡織廠案。(五)黃樹滋讀書會案。(六)中國石油新竹研究所案。(七)施儒珍相關案。(八)新農會案。上列案件都是白色恐怖的典型案件。³⁸

第二節、戰後初期的竹北的行政變遷、土地改革與經濟發展

戰後初期竹北地區的地方自治尚未步上軌道，鄉長主要是由官派與鄉民代表會間接選舉產生。直到 1951 年，才與第一任新竹縣長一同選出第一任鄉長陳火爐。除了鄉長以外，鄉民代表會與村（里）長，也在 1951 年之後由公民直選產生，一直延續至今日。

【表 1-4-1】歷屆竹北鄉（市）長

任數	姓名	任期
(官派鄉長)		
第一屆	吳輝煌	1945.10.25-1946.9.30
第二屆	鄭根塗	1946.10.1-1949.6.30
第三屆	周標	1949.7.1-1950.5.31
第四屆	陳火爐	1949.7.21-1951.5.31
(民選鄉長)		
第一屆	陳火爐	1951.6.1-1953.5.31
第二屆	陳火爐	1953.6.1-1956.5.31
第三屆	陳火爐	1956.6.1-1960.1.2
第四屆	陳顯燦	1960.1.3-1964.2.28
第五屆	陳火爐	1964.3.1-1968.2.28
第六屆	陳火爐	1968.3.1-1973.2.28
第七屆	林永禎	1973.3.1-1977.12.29
第八屆	林永禎	1977.12.30-1982.2.28
代理鄉長	馮田九	(鄉長林永禎在任期中過世，由主任秘書代理職務至改選。)
第九屆	曾清江	1982.3.1-1986.2.28
第十屆	曾清江	1986.3.1-1988.10.31 (竹北鄉升格為竹北市)
(民選市長)		
第一屆	曾清江	1988.11.1-1990.2.28
第二屆	陳煙標	1990.3.1-1994.2.28
第三屆	陳煙標	1994.3.1-1998.2.28
第四屆	葉芳雄	1998.3.1-2002.2.28
第五屆	葉芳雄	2002.3.1-2006.2.28
第六屆	楊敬賜	2006.3.1-2010.2.28
第七屆	楊敬賜	2010.3.1-2014.12.24
第八屆	何淦銘	2014.12.25-

參考資料：竹北市志編纂委員會，《竹北市志》，〈政事篇〉。

除了政治上的問題以外，經濟問題也是政府亟需解決的問題。在 1950 年代的臺灣，農業仍是主要產業，中華民國政府延續日本總督府的方針，視竹北地區為重要的農業生產基地。國民黨反省在中國

38 張炎憲，《風中的哭泣——50年代新竹白色恐怖政治案件》，〈序〉，臺北：吳三連臺灣史料基金會，2015。

的失敗統治後，發現土地問題是國民黨在內戰中無法獲得民心的關鍵因素之一，所以敗退來臺不久，中華民國政府隨即在臺灣展開一系列的改革措施。在日治時期的臺灣，雖然透過用公債購買的方式，解決了大租³⁹問題，但臺灣的地權體系仍是一種地主與佃農的租佃關係，佃農需要負擔高昂的租金，得到的收益卻極為微薄。1951年（民國40年），中華民國政府開始實行「三七五減租」，要求地主不得收取土地收益37.5%以上的租金，佃農的生活因此得到改善，也減少了農民叛亂的可能性。與三七五減租同時，政府也進行「公地放領」，將公有土地放領給承租的佃戶，只要佃戶在期限之內繳清地價後，便可取得土地所有權。1953年，政府頒行《實施耕者有其田條例》，強制地主除保留一定的土地自耕外，其餘土地都由國家徵收，以國債與國營事業股票做為補償，轉交給佃農耕作。中華民國政府經由這一系列的改革手段，讓臺灣80%的農民成為自耕農，地主階級大體上則從社會上消失。土地改革強化了農民的生產意願，加上美援的技術指導，使得臺灣在農業生產上，有了進一步的發展。

從1953年（民國42年）開始，中華民國政府開始提出「經濟建設計劃」做為經濟政策的基本綱領。第1期（1953-1956）的經濟建設計劃由行政院經濟安定委員會所提出，以增加農工生產、促進經濟穩定、改善國際收支為目標。總結第1期經濟建設計劃的期間，臺灣進出口並無顯著成長，物價持續上升，國民生產毛額（GNP）不增反減，唯一正面成長的是經濟成長率的7%。雖然帳面數據並不理想，但臺灣經濟在此時期，總算擺脫戰後的動盪，漸趨穩定。在第2期的經濟建設計劃（1957-1960）中，計畫目標仍是增加農、工、礦業的生產、擴大出口貿易、增加就業機會與改善國際收支，但至計畫執行完畢，臺灣的出口成長仍然有限，經濟雖有一定的增長，但物價也有上漲。直到第3期經建計畫（1961-1964）之後，臺灣的經濟才有大幅度的改善。

【表 1-4-2】1953-1981 經濟建設計劃概要

期數	計畫重點	平均經濟 成長率 (%)	平均物價 上漲率 (%)	國民生產 毛額 (美元)	進口 (億美元)	出口 (億美元)
第1期 (1953-1956)	一、增加農工生產 二、促進經濟穩定 三、改善國際收支	7.9	9.5	141	1.2	1.9
第2期 (1957-1960)	一、增加農業生產 二、加速工礦業發展 三、擴大出口貿易 四、增加就業機會 五、改善國際收支	6.9	8.3	154	1.6	3.0
第3期 (1961-1964)	一、維持經濟穩定 二、加速經濟成長 三、擴大工業基礎 四、改善投資環境	9.8	3.8	203	4.3	4.3

39 清領時期，臺灣中北部的開發，主要是由民間向官府申請開墾某些地域的「墾照」，經官府核准即可開發。擁有墾照者稱之為「墾戶」，墾照可以是單一墾戶獨力申請，也可以是合夥申請，但大多數都要具有一定資財者才有能力申請。墾戶會招徠許多佃農進行開墾，開墾到一定程度後，則向官府呈報面積、等則（土地收穫獲利的等級），官府在核定稅額後，墾戶便成為「業戶」（業主），擁有土地的所有權。通常墾戶最初報准開墾的土地面積十分廣闊，會將土地再次分租給其他佃戶並收取租金，最初佃租土地的佃農，稱之為「永佃戶」。隨著土地進一步開發，永佃戶再將土地租給其他佃農耕種，並收取租金。業主向永佃戶收取的租金稱之為「大租」，永佃戶向佃農收取的租金稱之為「小租」，若原始地權屬於原住民者，租金則稱之為「番大租」。這種「一田二主」的土地所有制，常引起各類所有權和永佃權的糾紛，對於農業發展產生相當不利的影響。

期數	計畫重點	平均經濟 成長率 (%)	平均物價 上漲率 (%)	國民生產 毛額 (美元)	進口 (億美元)	出口 (億美元)
第 4 期 (1965-1968)	一、促進經濟現代化 二、維持經濟穩定 三、促進高級工業發展	9.6	0.6	304	7.9	9.0
第 5 期 (1969-1972)	一、維持物價穩定 二、擴大輸出 三、擴建基本設施 四、改善工業結構 五、促進農業現代化	12.6	1.7	522	29.9	25.1
第 6 期 (1973-1975)	一、加速工業現代化 二、擴建基本設施 三、提高人力素質資源 四、擴展輸出	6.0	19.5	964	52.1	59.5
第 7 期 (1976-1981)	一、提高能源使用效率 二、改善產業結構 三、加強人力培育 四、促進經濟與社會均衡發展 五、完成十項重要建設	9.8	8.7	2015	172	170

參考資料：http://ebooks.lib.ntu.edu.tw/1_file/CEPD/2/001.pdf

第三節、1970 年代竹北的龍頭產業－紡織業與電子代工

自戰後到 1960 年代中期，臺灣的經濟主力仍然是農業，政府發展農業，並將農業的收益引導到輕工業上，這正是所謂的「以農業發展工業」政策。在這段期間裡，政府利用提高關稅、限制進口與外匯管制的方式，大力扶植紡織業等勞力密集的輕工業。其中位於竹北的台元紡織，就是早期臺灣紡織業的龍頭。台元紡織是由企業家嚴慶齡、吳舜文伉儷所創辦，1949 年在政府協助下取得今天台元科技園區的 40 公頃土地，於 1951 年正式開始營運。紡織業在 1950 年代後期成為臺灣輕工業的主力產業，做為紡織業領頭羊的台元紡織，大量生產外銷產品，替臺灣賺進不少外匯。1960 到 1970 年代，台元紡織持續發展，廠房擴建、產線增加，員工數也持續增長，在 1970 年代，台元紡織的員工數已近 6,000 人，替竹北地區帶來許多工作機會。除了台元紡織外，同時期竹北地區設立了 10 餘家紡織廠，可說是紡織業的重鎮。⁴⁰

進入 1960 年代，歐美勞力密集產業因為產業轉型、工資高漲、環保意識抬頭等因素，開始向海外轉移。政府觀察到這個趨勢，進一步提出較為開放的經濟政策，全力吸引外國資金投入臺灣。1960 年代的歐美日本因為國民收入增加，對消費性電子產品的需求大增，臺灣各地隨之開始出現以生產組裝電視機、收音機為主的電子工廠，通過簡單的技術與充沛的勞動力，從事消費性電子產品的生產與外銷。1969 年，新竹縣第一家電子公司環宇電子公司落腳竹北鎮泰和村，從事電晶體與積體電路的裝配，成為新竹縣科技產業的先聲。1971 年，荷商飛利浦公司同樣落腳泰和村中華路東側，從事消費性電子產品生產。約在同時，美商 RCA（美國無線電公司，Radio Corporation of America）也在飛利浦公司附近設廠生產。從 1970 年代到 1990 年代，消費性電子產品與紡織業，成為竹北地區的兩大重要產業。

1970 年代以降，臺灣的經濟快速起飛，但消費性電子工業仰賴的是廉價的勞動力，並不具有深厚

40 〈台元紡織去年外銷業績獲我廠商首位〉《經濟日報》，1975.8.30，07 版；《新竹縣志》，卷 5，〈經濟篇〉，頁 44。

的技術層面，當工資上漲、經營成本增加後，這樣的產業只能選擇外移至其他地區求生存。1990年，RCA竹北廠不堪經營壓力，開始大規模資遣員工，並於1992年（民國81年）結束經營。飛利浦竹北廠則到1998年後，逐漸裁減竹北廠的產線與員工，並在2000年（民國89年）宣布關廠。⁴¹飛利浦竹北廠關廠之後，查出早年因蒸餾過程中處置不當，導致廠區的土壤與鄰近地區的地下水遭到高濃度含氯物質的汙染。飛利浦公司負起企業責任，對竹北廠進行為期4年的整治工作，將受污染的土壤移除外運，地下水質也在科學的嚴格檢測下，恢復到安全範圍之內。雖然如此，飛利浦竹北廠區的污染問題至今仍遭到各方面的質疑，認為污染尚未整治完畢，這讓飛利浦竹北廠區仍然閒置荒蕪，無法開發。

第四節、十大建設與產業轉型

雖然1970年代的臺灣經濟大幅成長，但大量仰賴外來資源加工外銷的營運模式，在1973年（民國62年）與1978年兩年的能源危機中，受到極為嚴峻的挑戰。到了1980年代，臺灣的工資持續上漲，勞力密集型的工業利潤也不斷減低，所以增建基本設施與產業升級轉型，成了當時政府的首要任務。從1974年至1979年間，政府一共投資2,000至3,000億改善基礎建設，共有10個主要項目，稱之為「十大建設」。十大建設中的國道一號高速公路，在建成後取代了鐵路與省道台一線成為臺灣交通的主要命脈。不過，早期的國道一號雖通過竹北市境內，並未設置交流道。1982年，新竹縣市分治，竹北中選為新竹縣治的所在地，雖然縣治落腳竹北，卻沒有國道的交流道，對竹北的發展產生極大阻礙，於是。爭取設置竹北交流道的呼聲四起。1989年，交通部開始研議增設國道一號竹北交流道，並在1993年核准動工，至1996年完工通車，竹北鄉親期盼已久的心願終於達成。但竹北交流道的設計不佳，加上竹北人口快速增加，進出市區車輛激增，導致竹北交流道在交通尖峰時刻，總是壅塞嚴重，長期以來為人詬病。官方與民間對竹北交流道壅塞的問題提出各種看法，但時至今日竹北交流道的壅塞問題仍無法徹底解決，有待相關單位進一步提出改善措施。⁴²

十大建設中另一與竹北地區發展有關的建設是鐵路電氣化。1970年代以前的臺灣鐵路，倚賴蒸汽或柴油火車進行運輸，但此類火車動力輸出並不穩定，無法負擔臺灣經濟起飛後的客貨輸送。1973年（民國62年），政府開始計畫鐵路電氣化的工程，至1979年西部幹線電氣化工程正式完工。鐵路電氣化之後，臺鐵進一步引進新式客車，讓鐵路的客貨運輸效率因而大為提昇。⁴³

1970年代的能源危機也使政府意識到產業發展的問題，於是政府在1973年於新竹市設立「工業技術研究院」，並與RCA公司合作，派遣工程師前往美國學習積體電路的設計與製造。1979年，鑑於我國對積體電路的製作已有一定程度的掌握，政府便於新竹市的東郊金山面一帶劃出約650公頃土地，設立「新竹科學工業園區」。此後，新竹科學工業園區成為臺灣新一代的科技產業龍頭，帶領臺灣科技產業的轉型與發展。至今，竹科的總產值高達一兆元以上，直接就業人數則超過15萬人。隨著竹科發展蒸蒸日上，原有的用地已不敷使用，許多廠商將工廠設在有高速公路交流道的湖口工業區，與竹科相鄰的竹北地區因為交通等問題，較晚才接受到竹科發展的助益。

41 〈飛利浦竹北廠 千名員工面臨失業〉，《聯合報》，1999.12.23。

42 〈國民黨的選舉利多！〉，《經濟日報》，17版，1989.11.25；〈中山高速路 增設四交流道〉，《聯合報》，05版，1993.9.5。

43 文化部，《臺灣大百科全書》，〈鐵路電氣化〉。（<http://nrch.culture.tw/twpedia.aspx?id=4144>）

第五節、1990 年代後成為科技城的竹北

一直到 1980 年代初期，竹北地區的發展仍然較為緩慢，境內除了台元、飛利浦等大型工廠外，其餘地區多半還是以農村景象為主。1982 年（民國 71 年），新竹縣市分治，原本在新竹市辦公的新竹縣政府將遷移至其他區域，當時爭取縣治落腳的鄉鎮頗多，主要有竹東鎮、芎林鄉、湖口鄉與竹北鄉。經過評估之後，新竹縣治最終選擇落腳竹北鄉，並在斗崙一帶實施都市計畫，畫定縣治特區，積極規畫興建縣治落腳所需的各種硬體建設。1988 年，新竹縣政府正式遷入竹北，當時人口不到 7 萬人的竹北鄉，因縣治的關係升格為縣轄市。新竹縣治落腳竹北之後，竹北得到更多發展的資源，從原本以農業、工業為主的郊區市鎮，成長為具有各種機能的宜居城市。

1990 年（民國 79 年）之後，竹北市的人口激增，1996 年（民國 85 年）的人口約有 8 萬人，10 年後的 2006 年（民國 95 年）則增加至近 12 萬人，到了 2016 年（民國 105 年）則為 17.6 萬人，在 20 年間人口數成長了一倍。與迅速增加的竹北人口相比，臺灣的人口成長率在 1991 年（民國 80 年）跌破 1%，之後逐年下降，至 2016 年（民國 105 年）的人口成長率為 0.2%，未來若是出生率沒有提升，臺灣人口將進入負成長時代。從臺灣人口成長的趨勢變化可知，竹北人口的成長絕大多數都是外來人口，許多人移居到竹北，並且落地生根，成為「新竹北人」。「新竹北人」替竹北的城市風貌帶來不少變化。早年的竹北因為移民社會的緣故，通常都是聚族而居，靠海地區住著祖籍泉州的福佬人，六家一帶則以客家人為主，族群界線相當清晰。近年大量新竹北人的遷入，打破了竹北的傳統族群結構，帶來了更多元的人群與文化。新竹北人多半是年輕人，屬於新興的中產階級，他們在竹北成家，養育後代，讓竹北在臺灣面臨高齡化、少子化的危機中，成為一枝獨秀的年輕城市。

【表 1-4-3】1986-2016 年竹北人口數

年度	人口數	成長率 (%)
1986 年	60,920	—
1991 年	67,178	10.3
1996 年	79,431	18.2
2001 年	92,814	16.8
2006 年	119,720	29.0
2011 年	146,826	22.6
2016 年	176,604	20.3

參考資料：內政部人口統計

竹北快速發展，除了與縣治落腳和竹北交流道的建設之外，與竹科的外溢效應、台元科技園區的發展和新竹高鐵站的建設，都有緊密的關係。1990 年代，竹北面臨著產業轉型的陣痛期，紡織業榮景不再，台元紡織生產規模持續縮減；原本位列臺灣十大企業的飛利浦公司，也不敵經濟環境，在 2000 年（民國 89 年）宣布關廠。但危機也是轉機，政府積極招商，也與裕隆集團合作，將閒置的台元紡織土地，轉型為台元科技園區，吸引許多高科技產業進駐。至 2016 年（民國 105 年）底，台元科技園區已完成 7 期總計約 5 萬坪，吸引 300 餘間廠商進駐，員工數約 1.8 萬人。而原本是傳統產業集中區的泰和工業區，也成為科技業中下游廠商的落腳處。台元科技園區與其周邊地區組成了高科技產業聚落，更有「臺灣矽谷」的美稱。高科技廠商與人員的進駐，不但帶動了竹北市的產業發展，更使得竹北地區的商業、金融、零售與服務業跟著一飛沖天，城市發展蒸蒸日上，是近年來臺灣發展最為迅猛的城市之一。

此外，新時代的高速鐵路建設，也成為竹北市快速發展的推力之一。早在 1970 年代，政府已有建構高速鐵路的想法，但當時在資金、技術與經濟發展上尚未足夠能支撐高速鐵路的興建計畫。隨著臺

灣經濟發展、社會結構轉變與產業的升級，高速鐵路的規劃案在 1990 年重新浮上檯面，並在 1999 年（民國 88 年）正式動工。臺灣高鐵原本預計在 2005 年（民國 94 年）通車，但因為種種因素，延宕到 2007 年（民國 96 年）才正式開始營運。由於新竹市區的腹地不足，高鐵局選定竹北的六家地區做為高鐵特定區，設置高鐵新竹站。高鐵新竹站確定落腳竹北後，「高鐵特定區」周遭蓋起許多住宅大樓，鄰近區域的房價隨之水漲船高。在高鐵正式營運之後，臺灣成為了一日生活圈，從高鐵新竹站出發，無論北上臺北或是南下臺中，都可在半小時之內到達。高鐵串起了臺灣西部的「科技走廊」，北從南港軟體園區、新竹科學園區、臺中科學園區，甚至是臺南或路竹科學園區，都能在 2 小時之內抵達。許多「竹科新貴」移居竹北，利用便捷的高鐵前往西部各大城市，或是至桃園國際機場搭機飛往世界各地。

除了高鐵新竹站外，臺鐵也新建六家線，讓高鐵新竹站與新竹市區的連接更為便利。六家線從內灣線的竹中車站分出，跨過頭前溪，連接與高鐵新竹站比鄰的臺鐵六家車站。以通勤接駁為主的六家線只有區間車行駛，2016 年（民國 105 年）每日進出的乘客約為 4,000 餘人次。

今天的竹北已擺脫往日的農村景象，成為新竹縣人口最多的城市，無論在農、工、商業上，都是新竹縣各鄉鎮市的領頭羊。在產業發展以外，教育與人文的深度，也是竹北所追求的。隨著新竹縣治的落腳，也為竹北帶來了更多教育與文化資源。從下表我們可以發現，日治時期的竹北地區僅有 5 所國民學校（小學），戰後至縣治遷到竹北的 40 多年間，則增設了 1 所高中、3 所國中與 5 所國小，但從縣治落腳竹北後的 30 年裡，竹北地區增加了 3 所大學校區、2 所高中、4 所國中、1 所私立中小學與 6 所國小。

【表 1-4-4】竹北各級學校設立年代與沿革

年份	學校
1907年	縣立六家國小（最初為鹿場公學校，1921年改稱六家公學校。）
1916年	縣立竹北國小（最初為樹林頭公學校蔴園分校，後遷徙至新社，1941年改名為竹北國民學校。1954年遷至現址。）
1920年	縣立新社國小（最初為蔴園公學校新社分教場。1923年，蔴園公學校遷至新社，改稱新社公學校。1941年，改名為竹北國民學校。1954年，竹北國民學校遷往今址，原址則改為竹北國民學校新社分校。1955年，新社分校獨立為新社國民學校。） 縣立鳳岡國小（最初為中崙公學校貓兒錠分離教室。1931年獨立為貓兒錠公學校，1946年改稱鳳岡國民學校。）
1939年	縣立豐田國小（最初為南寮公學校豐田分離教室，1945年獨立為豐田國民學校。）
1946年	縣立竹北國中（最初為新埔中學竹北分校，1960年獨立為縣立竹北初中。）
1954年	私立義民高中（1946年創設，1954年遷至本市現址。）
1956年	縣立竹仁國小（最初為竹北國民學校竹北分校，1958年獨立為竹仁國民學校。） 縣立東海國小（最初為六家國民學校東海分校，1959年獨立為東海國民學校。）
1958年	縣立中正國小（最初為竹北國民學校中正分校，1959年獨立為中正國民學校。）
1960年	縣立蔴園國小（最初為豐田國民學校蔴園分校，1963年獨立為蔴園國民學校。） 縣立新港國小（最初為豐田國民學校新港分校，1963年獨立為新港國民學校。）
1968年	縣立六家國中（2015年改制為完全中學，更名為縣立六家高中。）
1975年	縣立鳳岡國中（最初為竹北國中鳳岡分部，1979年獨立為鳳岡國中。）
1990年	縣立博愛國小
1992年	國立竹北高中
1996年	縣立仁愛國中 縣立博愛國中
1997年	縣立成功國中（原名十興國中，1998年改為成功國中。）
2000年	縣立光明國小
2005年	縣立十興國小
2009年	國立交通大學竹北校區（客家學院）
2010年	縣立東興國小

年份	學校
2011 年	縣立興隆國小 私立康乃爾中小學（後於 2016 年設立新竹縣美國學校。）
2015 年	縣立東興國中
2016 年	縣立安興國小
設置中	國立臺灣大學竹北分部（生醫園區）
設置中	國立臺灣科技大學竹北校區

參考資料：竹北市志編修委員會，《竹北市志》，〈文教篇〉。

除了教育資源增加以外，竹北也朝向文化城市邁進。竹北成為新竹縣治所在地後，在豆子埔溪北岸，新竹縣文化局周邊分別有圖書館、演藝廳、縣史館、美術館等文化設施，提供市民許多文化活動。而在六家民俗公園的周邊，則座落著交通大學客家學院、新瓦屋客家文化保存區，不但保存濃濃的客家風情，更是臺灣首屈一指的客家文化研究重鎮。

回顧歷史，展望未來。竹北雖以飛躍之姿邁入 21 世紀，但快速發展也帶來各種挑戰，如教育資源、居住正義、交通設施、城鄉差距、環境保護、文化保存等等。面臨未來的挑戰，睿智辛勤的竹北人，一定能從歷史發展的脈絡學習到面對問題、解決問題的方法。竹北要成為一個偉大的城市，歷史文化必需是她的底蘊，也是這個城市所擁有的最大資產。

第五章、區域沿革與現況

竹北地區當今的行政區劃，可遠推至 18 世紀清領時期。18 世紀初期，清政府雖將竹北地區劃入諸羅縣轄區，但實質的控制力十分薄弱，許多漢人也在此時陸續進入竹北地區開墾，建立村莊。1731 年（雍正 9 年），竹北地區被劃歸淡水廳轄下，淡水廳設治竹塹城，對新竹地區的開發產生積極作用。在 1763 年（乾隆 28 年）修纂完成的《續修臺灣府志》中記載，竹北地區的村莊只有貓兒錠、麻園與鹿場三處。經過百餘年的開發後，在 1871 年（同治 10 年）的《淡水廳志》中，所記載竹北地區的村莊已有 18 處。1875 年（光緒元年）清政府對臺灣行政區域進行重劃，竹北地區被劃入臺北府管轄，鳳山溪以北的貓兒錠、大眉二莊歸屬竹北二堡，其餘村莊則劃歸竹北一堡。1894 年（光緒 20 年），官方在其所編纂的《新竹縣採訪冊》中，詳細記錄了竹北地區的 38 個「莊」。

1895 年（明治 21 年），日本在馬關條約中取得臺灣主權，展開統治。日治初期，地方行政制度更易頻仍。臺灣總督府先是在 1895 年 7 月公告劃分臺灣為 3 縣 1 廳，並在 3 縣以下設立 12 個支廳，竹北地區隸屬臺北縣新竹支廳。但此時臺灣中南部仍在激烈的抗日戰火之中，總督府最初的行政區畫並未實施。同年 8 月，總督府變更地方行政組織為 1 縣 2 民政支部 1 廳，竹北地區仍屬臺北縣新竹支廳。1896 年，總督府評估臺灣情勢已逐漸安定，因而將地方制度改回 3 縣 1 廳，竹北隸屬臺北縣新竹支廳不變。1897 年（明治 23 年）6 月，總督府鑑於將臺灣地方制度的統轄範圍太過廣大，便將原本的 3 縣擴張為 6 縣，其中從臺北縣分出新竹縣，下轄新竹、新埔等 7 個「辨務署」，今天本市大部分區域隸屬新竹辨務署，貓兒錠與大眉地區則屬新埔辨務署管轄。

1901 年（明治 34 年），總督府的統治日漸穩固，展開地方行政制度修正，將全臺灣劃為 20 個「廳」。其中臺北縣被劃為包括新竹廳在內的 5 個廳，而新竹廳除了直轄的「區」外，另劃分有新埔等 5 個「支廳」。本市屬於竹北二堡的貓兒錠、大眉兩庄被劃入新埔支廳紅毛港區，舊港、麻園、白地粉、新庄仔、溪洲、溝貝、馬麟厝、新社、番仔陂、豆仔埔等庄則隸屬新竹廳直轄的舊港區，另外安溪寮、十興、斗崙、鹿場、東海窟、三崁店、芒頭埔、六張犁、隘口等庄則隸屬於新竹廳六張犁區。

到了 1909 年（明治 42 年），總督府再次進行行政區劃調整，將原本的 20 廳改為 12 廳，廢除苗栗

廳，將除大甲支廳（併入臺中廳）範圍以外的區域劃入新竹廳，擴大後的新竹廳，其下管轄 10 個支廳。貓兒錠、大眉仍屬新埔支廳紅毛港區管理，新竹廳直轄的其他竹北地區則分屬兩個區管理：一為舊港區，下轄舊港、麻園、白地粉、新庄子、溪洲、溝貝、馬麟厝、新社、番仔陂、豆仔埔等庄，區役所（行政中心）設於舊港庄。一為六張犁區，下有安溪寮、十興、斗崙、鹿場、東海窟、三崁店、芒頭埔、六張犁、隘口等庄，另管轄屬於今天新竹市的二十張犁庄、九甲埔庄、溪埔仔庄與屬於今天芎林鄉的山下庄。六張犁區的區役所設於鹿場庄。

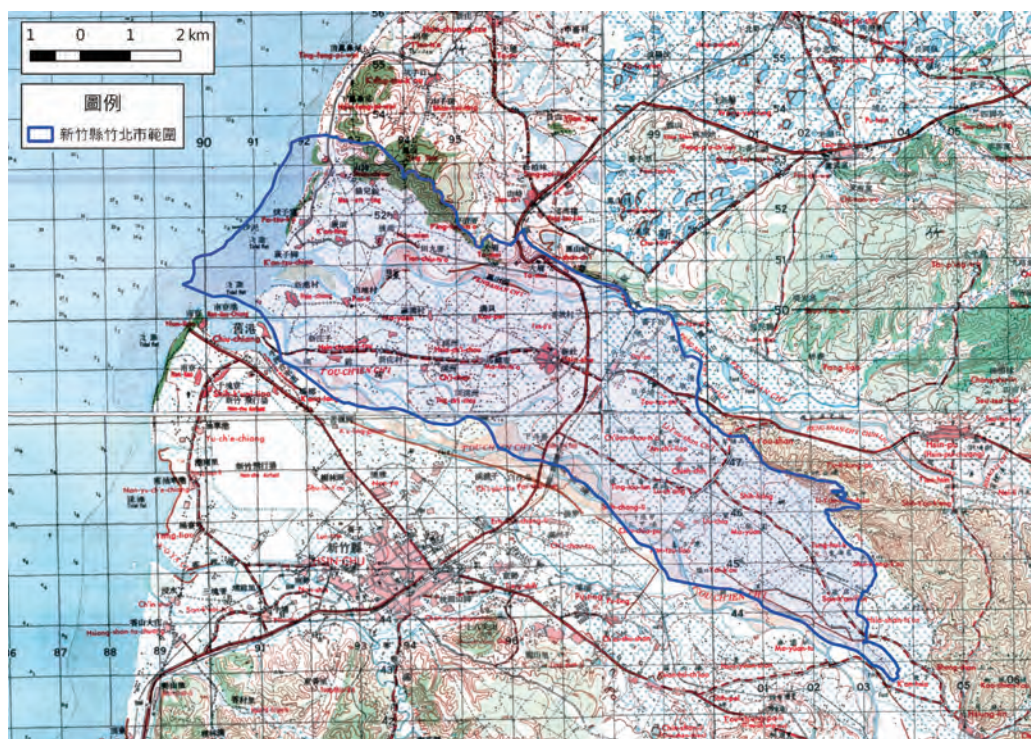
1920 年（大正 9 年），總督府又對地方行政進行改革，廢臺灣西部 10 個廳，併為 5 個「州」。新竹廳與桃園廳合併為新竹州，下轄包括新竹郡在內的 8 個郡，竹北地區被劃入新竹郡管轄，並分為舊港與六家二庄，原先屬於新埔支廳的貓兒錠、大眉兩地被劃入舊港庄。⁴⁴1941 年（昭和 16 年）10 月 1 日，新竹市擴大範圍，將原屬六家庄的頭前溪以南區域併入新竹市，剩下的六家庄所轄區域與舊港庄合併，改稱竹北庄。⁴⁵

戰後，中華民國政府以臺灣省行政長官公署做為臺灣最高行政機構。1946 年（民國 35 年），行政長官公署展開地方制度變革，除新竹市外的新竹州改為新竹縣，竹北庄被劃入新竹縣新竹區，並改稱竹北鄉。1950 年（民國 39 年），行政區劃再次變革，新竹縣分為新竹、桃園、苗栗三縣，原為省轄市的新竹市則與新竹縣合併，降格為縣轄市，做為新竹縣治所在地。1982 年，行政區域調整，縣轄市新竹市升格為省轄市，新竹縣治遷往竹北，落腳斗崙村。

新竹縣竹北鄉在 1950 年（民國 39 年）時共有 24 村，分別為：斗崙村、鹿場村、東平村、中興村、隘口村、東海村、十興村、竹北村、竹仁村、竹義村、番坡村、新社村、新國村、聯興村、麻園村、溪洲村、白地村、新庄村、新港村、舊港村、大義村、尚義村、崇義村、大眉村。1953 年，行政區域微調，將大眉村北側的松柏林區域設置松林村，劃入紅毛鄉（新豐鄉）轄下，而舊港村則改由新竹市管轄，番坡村改稱泰和村。此時，竹北鄉轄下共有 23 村。

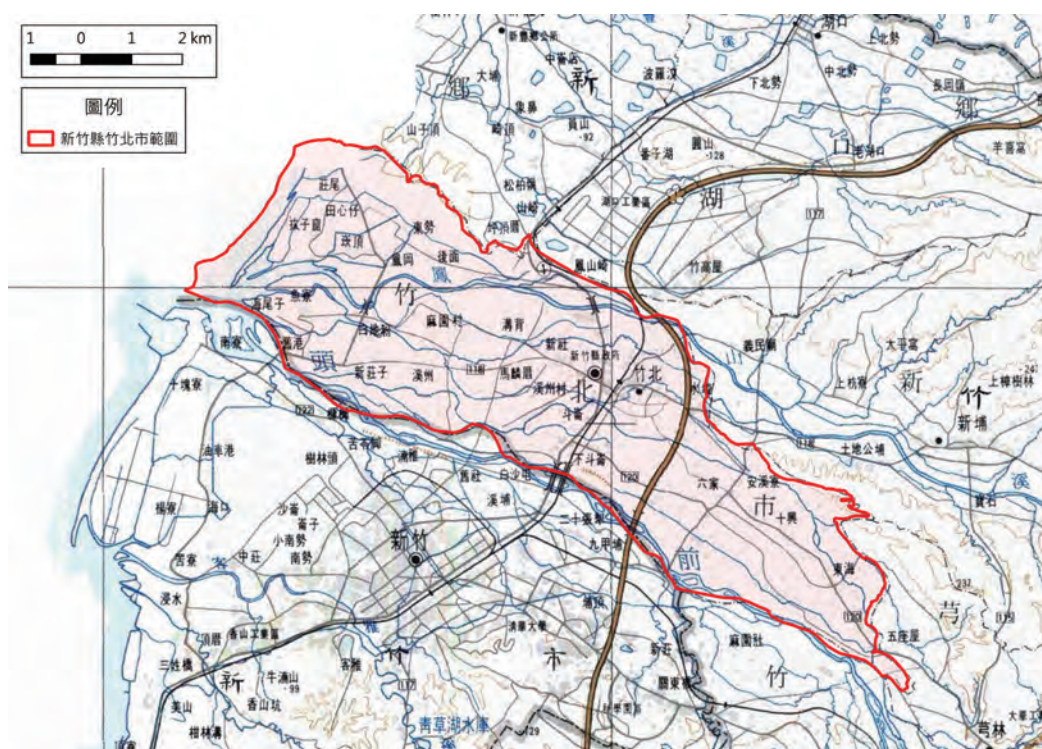
44 日治初期，貓兒錠地區長久被劃歸新埔辦務署、新埔支廳管轄，當地居民至公所辦事，都需要長途跋涉，深感不便。1919 年，地方風聞總督府將進行地方制度改正，無不希望能改隸較近的行政單位。參見《臺灣日日新報》，大正八年 4 月 3 日，6 版。

45 黃旺成，《臺灣省新竹縣志》，卷 3〈土地志〉，篇 1〈疆域〉，頁 87。



【圖 1-5-1】1956 年（民國 45 年）竹北地區地圖（套用 1956 年臺灣地形圖；李至堉繪製）

1988 年（民國 77 年），竹北鄉因係新竹縣治所在，升格為竹北市，轄下各村改稱為里。2001 年（民國 90 年），因為人口增加，斗崙里分為斗崙、新崙、北崙三里，竹義里則分出竹義、福德里，竹北市增加為 26 個里。2013 年（民國 102 年），再次進行行政區域調整，十興里因為里內快速發展，設籍里民人數超過 23,000 人，因此從十興里分出東興、北興、興安、文化四里；另將斗崙里高速公路以東區域劃入鹿場里，十興里 15、16 鄰及部分 1、2 鄰劃入東海里，東海里 8 鄰一部分與 9 鄰則劃入東興里。2017 年（民國 106 年），實施「里行政區域調整業務」，再從斗崙里析出中崙里，成為竹北市第 31 個里。



【圖 1-5-2】1987 年（民國 76 年）竹北地區地圖（套用 1987 年臺灣地形圖；李至堉繪製）

【表 1-5-1】清領時期竹北地區主要聚落一覽

相關志書		
《續修臺灣府志》（1762 年）	《淡水廳志》（1871 年）	《新竹縣採訪冊》（1894 年）
主要聚落		
貓兒錠莊		上下山腳莊
		山邊莊
		車路頭莊
		後面莊
		崁頂厝莊
	崁頂莊	崁頂莊
		竹圍子莊
		芩子窟莊
		田九厝莊
		崁仔腳莊
	鳳山崎莊	下鳳山崎莊
	魚寮莊	魚寮莊
麻園莊	麻園莊	麻園莊
		北勢仔莊
	白地粉莊	白地粉莊
	新莊子莊	上新莊子莊
		下新莊子莊
		郊背莊
		田心子莊
		四張莊
		下油車莊
	頂溪州莊 下溪州莊	黃犁宅溪州莊
新社莊		新社莊
		新社南勢角莊
		番子陂莊
	豆子埔莊	豆子埔莊
		安溪寮莊
		石頭厝莊
		界址莊
	斗崙莊	上斗崙莊
		中斗崙莊
		下斗崙莊
		番子園莊
		泉州厝莊
	鹿場莊	鹿場莊
鹿場莊	六張犁莊	六張犁莊
	八張犁莊	八張犁莊
		十張犁莊
		東海窟莊
		鴨母窟莊
	隘口莊	隘口莊
	溪心瀾莊	
	鳳鼻尾莊	
	番子寮	

參考資料：余文儀，《續修臺灣府志》，卷 2〈規制〉，〈街里〉；陳培桂，《淡水廳志》，卷 3〈街里〉；陳朝龍，《新竹縣採訪冊》，卷 2，〈莊社〉。

【表 1-5-2】1894-2008 年竹北市行政沿革表

1901 年 新竹廳新埔支廳				1920 年 新竹州新竹郡			2008 年 竹北市		
堡名	廳區	街庄	土名	街庄	大字	小字	里名		
竹北二堡	新竹廳新埔支廳紅毛港區	貓兒錠庄	羊寮港	舊港庄	貓兒錠	羊寮港	尚義里		
			下山腳			下山腳			
			頂山腳			頂山腳			
			山邊			山邊			
			東勢			東勢			
			車路頭			車路頭		大義里	
			大坵園			大坵園			
			後面			後面			
			崁頂厝			崁頂厝			
			崁頂			崁頂		崇義里	
			田心仔			田心仔			
			外圍仔			外圍仔			
			外湖			外湖			
			拔仔窟			拔仔窟			
		崁仔腳	崁仔腳						
		大眉庄	田九厝	大眉	田九厝	大眉里			
			下鳳山崎		下鳳山崎				
			大眉		大眉				
		竹北一堡	新竹廳舊港區	舊港庄	魚寮	舊港	魚寮	海仔尾	新港里
					海仔尾				
麻園庄	麻園			麻園	麻園	麻園里			
	北勢仔				北勢仔				
白地粉庄	頂白地粉			白地粉	頂白地粉	白地里			
	下白地粉				下白地粉				
新庄子	頂新庄			新庄子	頂新庄	新庄里			
	下新庄				下新庄				
	烏樹林				烏樹林				
溪洲庄	頂溪洲			溪洲	頂溪洲	溪洲里			
	下溪洲				下溪洲				
溝貝庄	溝貝			溝貝	溝貝	溝貝里			
	四張				四張				
馬麟厝庄	馬麟厝			馬麟厝	馬麟厝	馬麟厝			
	下油車				下油車				
新社庄	新社			新社	新社	新社里			
		新國里							
番仔陂庄	番仔陂	番子坡	番仔陂	泰和里					
豆仔埔庄	紅毛田	紅毛田	紅毛田	竹義里					
					福德里				
	豆仔埔		豆仔埔	竹仁里					
				竹北里					

1901 年 新竹廳新埔支廳				1920 年 新竹州新竹郡			2008 年 竹北市
堡名	廳區	街庄	土名	街庄	大字	小字	里名
竹北一堡	新竹廳六張犁區	安溪蔡庄	安溪蔡	六家庄	安溪蔡	安溪蔡	十興里
			石頭厝			石頭厝	
		十興庄	十興	十興	十興	十興	
			界址		界址		
		斗崙庄	頂斗崙	斗崙	斗崙	頂斗崙	新崙里
			中斗崙			中斗崙	北崙里
			泉州厝			泉州厝	
			下斗崙			下斗崙	斗崙里
		鹿場庄	鹿場	鹿場	鹿場	鹿場	鹿場里
			八張犁			八張犁	
			十張犁			十張犁	
		東海窟庄	東海窟	東海	東海窟	東海里	
		三崙店庄	水坑口	三崙店	水坑口		
		芒頭埔庄	麻園	芒頭埔	芒頭埔	麻園	中興里
			鴨姆窟			鴨姆窟	
芒頭埔	芒頭埔						
六張犁庄	番仔蔡	六張犁	番仔蔡	鹿場里 東平里			
隘口庄	隘口	隘口	隘口	隘口里			
犁頭山下庄	犁頭山下	犁頭山下	犁頭山下	東海里 十興里			

參考資料：施添福，〈臺灣地名辭書〉，卷 14，〈新竹縣〉，頁 32-34。

【表 1-5-3】1941-1945 年竹北地區地名

街庄名	大字	小字
竹北庄（原舊港庄）	番子坡	
	豆子埔	
	新社	
	馬麟厝	
	溝貝	
	麻園	
	舊港	
	白地粉	
	溪洲	
	新庄子	
	大眉	大眉
		松柏林
	貓兒錠	後面
	山腳	
	拔子窟	

街庄名	大字	小字
竹北庄 (原六家庄)	鹿場	鹿場
		十張犁
	六家	六家
		番子寮
	芒頭埔	芒頭埔
		麻園
	十興	十興
		界址
	隘口	
	安溪寮	
	犁頭山下	
	三崁店	三崁店
		水坑口
東海窟	東海窟	
	旱坑子	
斗崙	頂斗崙	
	中斗崙	
	下斗崙	
	泉州厝	

參考資料：黃旺成，《臺灣省新竹縣志》，卷3〈土地志〉，篇1〈疆域〉，1957，頁91、96-97。

【表 1-5-4】1945-2017 年竹北市各里沿革

戰前 (大字)	1950 年	1953 年	1988 年	2001 年	2013 年	2017 年
貓兒錠	尚義村	尚義村	尚義里	尚義里	尚義里	尚義里
	崇義村	崇義村	崇義里	崇義里	崇義里	崇義里
	大義村	大義村	大義里	大義里	大義里	大義里
大眉	大眉村	大眉村 (新豐鄉松林村)	大眉里	大眉里	大眉里	大眉里
舊港	舊港村	新港村 (新竹市舊港村)	新港里	新港里	新港里	新港里
白地粉	白地村	白地村	白地里	白地里	白地里	白地里
新庄子	新庄村	新庄村	新庄里	新庄里	新庄里	新庄里
麻園	麻園村	麻園村	麻園里	麻園里	麻園里	麻園里
溪州	溪州村	溪州村	溪州里	溪州里	溪州里	溪州里
溝貝	聯興村	聯興村	聯興里	聯興里	聯興里	聯興里
馬麟厝						
新社	新社村	新社村	新社里	新社里	新社里	新社里
	新國村	新國村	新國里	新國里	新國里	新國里
番子坡	番坡村	泰和村	泰和里	泰和里	泰和里	泰和里
豆子埔	竹仁村	竹仁村	竹仁里	竹仁里	竹仁里	竹仁里
	竹義村	竹義村	竹義里	竹義里	竹義里	竹義里
				福德里	福德里	福德里
竹北村	竹北村	竹北里	竹北里	竹北里	竹北里	

戰前 (大字)	1950 年	1953 年	1988 年	2001 年	2013 年	2017 年
安溪寮					文化里 興安里 北興里 十興里	文化里 興安里 北興里 十興里
十興	十興村	十興村	十興里	十興里		
犁頭山下					東興里	東興里
東海窟 三炭店	東海村	東海村	東海里	東海里	東海里	東海里
斗崙	斗崙村	斗崙村	斗崙里	斗崙里	斗崙里 北崙里 新崙里	斗崙里 中崙里 北崙里 新崙里
鹿場	鹿場村	鹿場村	鹿場里	鹿場里	鹿場里	鹿場里
芒頭埔	中興村	中興村	中興里	中興里	中興里	中興里
六張犁	東平村	東平村	東平里	東平里	東平里	東平里
隘口	隘口村	隘口村	隘口里	隘口里	隘口里	隘口里

一、竹義里

竹義里位於本市中央，北與泰和里相鄰，西與新社、新國兩里接壤，東與福德里以縱貫鐵路分隔，南則與新崙里隔豆子埔溪相望。竹義里是竹北市公所的所在地，與鄰近的竹北、福德、竹仁里，屬於傳統的豆子埔區域，而豆子埔地名的由來，是因為其地處鳳山溪與頭前溪間地勢較高的砂地，雖屬平原，但灌溉不易，只能種植豆類，故得此名。豆子埔地區在清代已有聚落形成，1871年（同治十年）所刊行的《淡水廳志》中稱之為豆子埔莊，1894年陳朝龍主編的《新竹縣採訪冊》中則記錄豆子埔莊有55戶、丁口298。⁴⁶日本治臺以後，在1901年（明治34年）修正地方制度，設立新竹廳，豆子埔屬於新竹廳舊港區竹北一堡豆子埔庄。1920年（大正9年），總督府廢除廳制，改設新竹州，豆子埔區域則改隸新竹州新竹郡舊港庄豆子埔大字。1941年（昭和16年），總督府合併舊港與六家二庄為竹北庄，豆子埔大字隸屬於竹北庄。戰後，竹北庄改為竹北鄉。1950年（民國39年），政府進行地方制度改革，豆子埔大字被劃分為竹義、竹仁、竹北3村。其中竹仁、竹義村地名的由來，則是政府期望竹北成為「仁義之鄉」，因而將「仁」、「義」二字作為村名。1988年，竹北鄉升格為縣轄市，竹義村改為竹義里至今。到2017年（民國106年）底，竹義里共有2,738戶，7,269人設籍在里內。

今天的竹北市公所位於竹義里，前身是1941年舊港、六家二庄合併為竹北庄所設立的竹北庄役場。戰後，竹北庄役所改為竹北鄉公所至今。竹義里內不但有竹北市公所，也有竹北、義民兩高中與

46 陳培桂，《淡水廳志》，1871，卷3〈街里〉；陳朝龍，《新竹縣採訪冊》，卷2，〈莊社〉。

竹北國小，文教事業十分興盛。⁴⁷

竹義里境內除了豆子埔的舊地名以外，尚有紅毛田的舊地名。紅毛田的位置約在竹北火車站一帶，地望橫跨竹義、竹北二里。紅毛田地名的由來有兩種說法，一是荷蘭時代曾有被稱為「紅毛番」的荷蘭人抵達這一帶，因而留下紅毛田地名；另一說法則是西班牙佔據淡水、雞籠時，曾有西班牙人前來此處開墾，因而得名。日治初期改建清代鐵路之時，曾在紅毛田設置紅毛田臨時停車場，1902年（明治35年）正式設站為紅毛田停車場，1920年（大正9年）改稱紅毛驛，直到1934年（昭和9年）竹北庄設置，紅毛驛改為竹北驛，戰後則改為竹北車站，延續至今。⁴⁸

二、福德里

位於本市中央地帶的福德里，東與竹仁里接壤，西隔縱貫鐵路與竹義里相鄰，西南以豆子埔溪與北崙里相望，東南與文化里相接，北側則與竹北里相接。福德里原屬竹義里縱貫鐵路以東的區域，屬於廣義的豆子埔區域。1950年（民國39年），行政區域改動，豆子埔區域被劃分為竹義、竹仁、竹北三村，今天的福德里區域屬於竹義村。1988年竹北鄉升格為縣轄市，竹義村改為竹義里。2001年，由於本市快速發展，人口增加，政府進行行政區域調整，將竹義里縱貫鐵路以東的區域析出設置福德里。至2017年（民國106年）底，福德里共有1,383戶、3,983人設籍里內。

福德里名的由來，是里內有奉祀福德正神土地公的德馨宮，市府取「福德」二字做為里名，以求庇佑鄰里平安順遂。福德里位於竹北火車站東南側，開發甚早，人口稠密，商業活動也相當興盛。⁴⁹本里設有竹北市立圖書館、老人文康活動中心。

三、竹仁里

位於本市中央地帶的竹仁里，東、北兩側與竹北里相鄰，西與福德里接壤，南側則隔三民路與文化里相隔。竹仁里在清代屬於豆子埔莊的東半部，日治時期則為豆子埔庄的範圍。1950年（民國39年），政府析豆子埔區域為竹義、竹仁、竹北三村。竹仁村原與竹義村接壤，直到1988年竹北市升格為縣轄市後，於2001年10月1日將竹義里東側劃出福德里，竹仁里才不再與竹義里接壤。到2017年底，竹仁里共有5,618戶，11,635人設籍里內，僅次於東平里與鹿場里，是本市人口第三多的里。

竹仁里地名的由來，則與竹義里相同，取「仁義之鄉」的美稱命名。另在本里中山路472號旁的小巷有九芎巷的舊地名。九芎巷就是長有九芎樹的巷子，因而得名。九芎樹是臺灣常見的落葉喬木，許多臺灣地名都與它有關。⁵⁰

47 施添福主編，《臺灣地名辭書》，卷14，〈新竹縣〉，頁36-37；范明煥，〈時間裡的空間格局文化的代言人——新竹縣溪北五鄉鎮市舊地名之研究〉，行政院客家委員會獎助客家學術研究計畫，2004，頁23。

48 范明煥，〈時間裡的空間格局文化的代言人——新竹縣溪北五鄉鎮市舊地名之研究〉，頁23。

49 施添福，《臺灣地名辭書》，卷14，〈新竹縣〉，頁37-38。

50 施添福，《臺灣地名辭書》，卷14，〈新竹縣〉，頁38；范明煥，〈時間裡的空間格局文化的代言人——新竹縣溪北五鄉鎮市舊地名之研究〉，頁23。

四、竹北里

竹北里位於本市中央地帶，屬於豆子埔區域的北側地帶。竹北里西、北兩側與泰和里相鄰，西南側與竹義、福德里接壤，南側與竹仁、文化里交界，東南側則是與興安、北興里交接。竹北里在清代屬豆子埔莊範圍，日治時期則屬豆子埔庄。1950年（民國39年）政府析豆子埔區域設竹北、竹義、竹仁三村。1988年，竹北鄉升格為縣轄市，竹北村改稱竹北里至今。到2017年底，竹北里共有2,857戶、8,324人設籍里內。

1949年（民國38年），企業家嚴慶齡、吳舜文夫婦取得今本市環北路以西約40公頃土地，創立台元紡織公司。台元紡織在1960-80年間臺灣出口最暢旺的年代，曾是竹北地區最主要的工廠之一，提供竹北鄉親許多就業機會。1990年代以降，紡織業榮景不再，由科技業成為新竹地區的指標產業。1999年，台元紡織的母集團裕隆企業，將台元紡織的舊廠房加以開發改建，成立「台元科技園區」，至今已落成7期，完善的規劃吸引許多科技業進駐，而有「臺灣版矽谷」的美稱。

竹北里中正國小東南側有水瓏（或作水壠）的舊地名。水瓏是「水壠」的誤寫，水壠是昔時先民利用水車動力帶動的輾米機具，後來成為地名。⁵¹

五、鹿場里

鹿場里位於本市中央偏東南處，東與中興、東平里接壤，北和十興里相鄰，西側則是斗崙里，南方隔頭前溪與新竹市水源、千甲里相望。鹿場里是竹北地區最早的聚落之一，也是道卡斯平埔族竹塹社從頭前溪南岸北遷後的居處。1749年（乾隆14年），竹塹社從舊社（今新竹市舊社里一帶）向頭前溪以北遷徙，並選擇定居於今天新社（今新社里）、馬麟厝（今聯興里西南部）、北勢（今麻園里東北側）、麻園（今麻園里）一帶，而鹿場則是因平埔族在此捕獵鹿隻而得名。竹塹社定居後不久，以林、劉等姓氏為主的饒平客家人也入墾鹿場一帶，並逐漸形成聚落。在18世紀中期繪製的《臺灣府汛塘圖》中，鹿場庄與貓兒錠（錠）庄，是竹北地區唯二兩處繪出的聚落，足見鹿場聚落形成之久遠。1762年由余文儀所主修的《續修臺灣府志》中，也記載了鹿場莊，其位置約在今天莊敬南路與福興東路一段的交叉口一帶。1870年（同治9年），由陳培桂所修纂的《淡水廳志》中，今天的鹿場里除了鹿場莊外，也記載了六張犁與八張犁兩個聚落。1894年（光緒20年），陳朝龍所編纂的《新竹縣採訪冊》則增加了十張犁莊。《新竹縣採訪冊》記載鹿場莊有戶12、丁口89，六張犁莊有戶24、丁口109，八張犁莊有戶6、丁口39，十張犁有戶25、丁口196。

日本治臺之後，於1901年（明治34年）設立新竹廳，鹿場里一帶屬於新竹廳六張犁區鹿場庄，1920年（大正9年）則改隸新竹州新竹郡六家庄鹿場大字，下有鹿場、十張犁2個小字。1941年，六家庄與舊港庄合併為竹北庄，鹿場大字仍屬竹北庄轄下。戰後，竹北庄改為竹北鄉，鹿場大字則改為鹿場村。1988年，竹北鄉升格為竹北市，東平村改為東平里。2013年門牌整編時並與東平里調整部份里界，自此兩里始以自強南路為界。至2017年底，鹿場里共有5,278戶、14,585人設籍里內，是僅次於東平里，本市人口第二多的里。⁵²

鹿場里內除了有由平埔族獵鹿而來的鹿場之名外，也有反映客家先民開發史的八張犁與十張犁。「犁」是「犁份」的簡稱，是清代官方給予開墾許可時所使用的面積單位，一犁份等於約5甲的土地面積，八張犁約40甲，十張犁則約50甲。1752年（乾隆十七年），饒平人林欽堂、林孫彰等林氏親族入墾今屬東平里的六張犁區域，並開鑿水圳灌溉附近田地。之後林氏墾業日益興盛，宗族繁衍而成本地大族。在六張犁地區開發後，先民繼續往鹿場里境內墾拓，陸續在六張犁西北側形成了八張犁聚落，還有西側的十張犁聚落。⁵³

51 范明煥，〈時間裡的空間格局文化的代言人——新竹縣溪北五鄉鎮市舊地名之研究〉，頁23。

52 余文儀，〈續修臺灣府志〉，卷2〈規制〉，〈街里〉；陳培桂，〈淡水廳志〉，卷3〈街里〉；陳朝龍，〈新竹縣採訪冊〉，卷2，〈莊社〉。黃旺成，〈臺灣省新竹縣志〉，卷1，〈沿革志〉，頁34。

53 范明煥，〈時間裡的空間格局文化的代言人——新竹縣溪北五鄉鎮市舊地名之研究〉，頁24-25。

六、麻園里

麻園里位於本市西側，東與聯興里為界，西和白地里為鄰，南方越過頭前溪支流的是溪洲里，北則隔鳳山溪與大義、大眉里相望。麻園里與鹿場里同樣，是竹北地區最早開發的區域。1749年（乾隆十四年），道卡斯平埔族竹塹社遷入竹北地區定居，今天麻園里境內的麻園與北勢都是他們居住的區域。之後泉州福佬人、陸豐客家人陸續入墾麻園地區，形成聚落，這些聚落在清代的文獻中被記載為麻（蔴）園莊與北勢仔莊。在1762年余文儀主編的《續修臺灣府志》中已有麻園莊的記載，1820年代所繪製的《臺灣里堡圖》中則有「上蔴園」與「下蔴園」聚落。陳朝龍於1894年主編的《新竹縣採訪冊》中，除了麻園莊外，還增加了北勢仔莊。《新竹縣採訪冊》記載麻園莊有戶48、丁口175，北勢仔莊有戶11、丁口58。⁵⁴1901年（明治34年）地方制度改正，設置新竹廳，麻園里隸屬新竹廳竹北一堡舊港區麻園庄。1920年（大正9年），地方制度再次改正，設置新竹州，麻園地區改隸新竹州新竹郡舊港庄麻園大字。1941年（昭和16年），舊港庄與六家庄合併為竹北庄，麻園大字仍屬竹北庄轄下。戰後，竹北庄改為竹北鄉，仍延續日治時期的行政區域，設麻園村。1988年，竹北鄉升格為縣轄市，麻園村改為麻園里至今。至2017年（民國106年）底，麻園里共有715戶，2,268人設籍里內。

麻園地名的由來是此區域早年曾有許多種植胡麻的旱田，今天聯興里也有下油車的地名。油車是榨取油脂的工具，與早年種植的胡麻有密切的關係。胡麻俗稱芝麻，可以榨油，是先民極為重要的油脂供給來源。⁵⁵麻園里的東北角與聯興里交界之處另有北勢仔的傳統地名，在清代文獻中被稱之為北勢仔莊。地名由來是因為方位緣故，居住於南側麻園莊的先民，用「北勢仔」來稱呼位於村莊北側的聚落。⁵⁶

七、尚義里

尚義里位於本市西北側，西濱臺灣海峽，東與大義里相鄰，南與崇義里為界，北側則是新豐鄉鳳坑、上坑村。今日的尚義、崇義、大義3里屬於廣義的貓兒區域，日治時期這3個里都屬於貓兒錠庄（貓兒錠大字）的範圍，但最早的貓兒錠地名，應該是指尚義里境內頂山腳、下山腳和山邊一帶。相傳貓兒錠地名，是惠安人郭奕榮家族在1731年（雍正九年）入墾時所命名的。貓兒錠很有可能是船錨的一種，相傳郭奕榮在開墾山腳區域時，鑿井丈餘後挖出一個貓兒錠，便將此地稱之為貓兒錠。至於貓兒錠是哪種船錨則有三種說法：一是此錨錠由貓兒木所製造，故名貓兒錠；另一種說法是早年在臺灣一帶活動的漢人船隻，船上各部分都習慣以12生肖命名：如龍骨、鼠橋、桅豬等，待命名至錨錠時，已無生肖可命名，故將錨錠名為貓兒錠。第三種說法是稱貓兒錠出自道卡斯平埔族語，但至今無法考證它的原意為何。相傳郭奕榮所鑿之井，至今仍保存在郭氏舊宅中，經過數百年的歲月洗禮，井水仍源源不絕，十分豐沛。郭奕榮與其弟郭奕華也葬在鄰近區域，墳墓至今仍在，但在缺乏保護的狀況下，損壞的狀況頗為嚴重。⁵⁷

在1894年陳朝龍所主編的《新竹縣採訪冊》記載，今天的尚義里境內有貓兒錠與山邊二莊，貓兒錠莊有戶38、丁口241，山邊莊則有戶11、丁口49。⁵⁸日本治臺後，於1901年（明治34年）設置新

54 余文儀，《續修臺灣府志》，卷2〈規制〉，〈街里〉；陳朝龍，《新竹縣採訪冊》，卷2，〈莊社〉。

55 陳朝龍，《新竹縣採訪冊》，卷2，〈莊社〉。

56 施添福，《臺灣地名辭書》，卷14，〈新竹縣〉，頁62。

57 新竹縣文獻委員會，〈竹北鄉文獻採訪錄〉，收入《新竹文獻會通訊》，第8號，頁12；范明煥，〈時間裡的空間格局文化的代言人——新竹縣溪北五鄉鎮市舊地名之研究〉，頁18。

58 陳朝龍，《新竹縣採訪冊》，卷2，〈莊社〉。

竹廳，尚義里一帶屬新竹廳新埔支廳竹北二堡紅毛港區貓兒錠庄。1920年（大正9年），地方制度改正，設置新竹州，貓兒錠改隸新竹州新竹郡舊港庄貓兒錠大字，下轄田心仔、外湖、拔仔窟、崁頭厝、崁頭、竹圍仔、崁仔腳、羊寮港、下山腳、頂山腳、山邊、東勢、車路頭、大坵園、後面等15個小字。1941年，舊港庄與六家庄合併為竹北庄，貓兒錠大字屬竹北庄轄下。戰後，竹北庄改為竹北鄉。1950年，政府重新劃分行政區域，將貓兒錠大字所轄15個小字劃為尚義、崇義、大義3個村，其中羊寮港、頂山腳、下山腳、山邊、東勢等5個小字合併為尚義村。尚義村名稱的由來是當時政府提倡傳統價值「禮義廉恥」，因而加以命名。1988年，竹北鄉升格為縣轄市，尚義村改稱尚義里至今。至2017年底，尚義里共有601戶、1,827人設籍里內。

尚義里內還有幾處舊地名，茲概述如下：

- (一)、羊寮港（南港仔、鳳窟）：羊寮港聚落位於本市西北頂端。鳳鼻山是竹北與新豐的界山，從貓兒錠北側綿延入海，在入海處的南側形成了一個港灣，先民稱之為羊寮港，也稱為南港仔或鳳窟。羊寮港是一個良好的避風港灣，早年海上船隻往來，常以鳳鼻山作為航行標的，若遇風浪，則停泊於羊寮港，船隻可以得到保全。日治時期，總督府曾派人勘查羊寮港一帶做為港灣的潛力，但由於長期的陸化作用，羊寮港至今已無法做為港灣使用了。至於羊寮港地名的由來，或許是早年曾有先民在此養殖羊隻而得名。南港仔則是以方位來命名，其位於紅毛港（新豐）與鳳鼻山南側，就此得名。鳳窟之名稱也與鳳鼻山有關。⁵⁹
- (二)、山邊：聚落因在鳳鼻山的邊緣而得名，位於今福德宮以東、尚義街一帶，鄰近大義里之處，在清代的文獻裡稱之為山邊莊。
- (三)、山腳：聚落因在鳳鼻山腳而得名，整個山腳聚落分為三部分，在清代文獻中聚落較靠近山邊稱之為「上（頂）山腳莊」，較靠海則是「下山腳莊」，聚落末端稱之為「莊尾」。頂山腳莊位於鳳鼻山的南緣偏東側，下山腳莊則在蓮花路與尚義街近山的區域，莊尾則在蓮花路與鳳岡路五段交叉口一帶。蓮花寺位於蓮花路末端。
- (四)、東勢：位於山腳庄的東面聚落，因方位稱之為東勢，現今大約位於尚義里東南角、尚義街以西的地方。楊柳堂為其附近一帶民眾的信仰中心。⁶⁰

八、崇義里

崇義里位於本市西方，北與尚義里相鄰，南隔鳳山溪與新港、白地里相望，東為大義里，西則濱鄰臺灣海峽。崇義里屬於傳統貓兒錠區域的西南區塊，開發甚早，里中有許多傳統地名。在1862年陳培桂主編的《淡水廳志》中，崇義里內有崁頂莊的記載，到了1894年陳朝龍主編的《新竹縣採訪冊》裡，今天的崇義里內則有崁頂、崁仔腳、田心仔、竹圍仔、拔仔窟（又作芘子窟）、田九厝等莊，其中崁頂莊有戶46、丁口298，崁仔腳莊有戶22、丁口143，田心仔莊有戶6、丁口49，竹圍仔莊有戶6、丁口43，拔仔窟莊有戶18、丁口108，田九厝有戶23，丁口110。⁶¹日本治臺之後，於1901年設置新竹廳，崇義里屬新竹廳新埔支廳竹北二堡舊港區貓兒錠庄。1920年地方制度改正，設置新竹州，貓兒錠庄改為新竹州新竹郡舊港庄貓兒錠大字，其下另有15個小字，崇義里境內為田心仔、外湖、拔仔窟、崁頂、竹圍仔、崁仔腳等小字。1941年，舊港庄與六家庄合併為竹北庄，貓兒錠大字仍隸屬竹北庄。戰後，竹北庄改為竹北鄉。1950年，政府析分貓兒錠大字為3個村，其中田心仔、外湖、拔仔窟、崁

59 新竹縣文獻委員會，〈竹北鄉文獻採訪錄〉，收入《新竹文獻會通訊》，第8號，頁12；范明煥，〈時間裡的空間格局文化的代言人——新竹縣溪北五鄉鎮市舊地名之研究〉，頁18。

60 范明煥，〈時間裡的空間格局文化的代言人——新竹縣溪北五鄉鎮市舊地名之研究〉，頁18-19。

61 陳培桂，《淡水廳志》，卷3〈街里〉；陳朝龍，《新竹縣採訪冊》，卷2，〈莊社〉。

頂、竹圍仔、拔仔腳等小字合併為崇義村。1988年，竹北鄉升格為縣轄市，崇義村改為崇義里至今。至2017年底，崇義里共有750戶、2,255人設籍於里內。

以下概述崇義里內的傳統地名：

- (一)、外湖：位於田心仔聚落的西（外）側而得名。早年海岸地區多潟湖，先民稱之為外湖，但這些潟湖之後多因土砂淤積陸化。現為國有保安林地，西側臨海處則被開發為養殖魚塢。
- (二)、田心仔：位於水田的中央而得名，地望約在拔仔窟聚落東側和崁頂聚落的北側，今日西濱公路穿越其中，西側為西濱公路二段263巷、265巷。
- (三)、拔仔窟：拔仔是福佬話中番石榴的意思，窟則是較低窪的區域，先民在此種植拔仔，因而得名。拔仔窟聚落位於崇義里西側，在崁仔腳的北側。
- (四)、崁仔腳：是崇義里最西南方的靠海聚落，鳳山溪入海處就在其南邊。先民稱河階地形為「崁」，崁仔腳因其地處於河階下方而得名，本地內有五賢宮、東側為鳳岡路五段頭。
- (五)、竹圍仔：位於崇義里南方的聚落，位於崁仔腳的東面、拔仔窟的東南方。先民在此聚落周圍種植刺竹防風、防盜，而有竹圍仔的地名，約在長青路二段203巷底一帶。
- (六)、崁頂：在竹圍仔東邊（鳳岡路三段），相對於崁仔腳，位於河階上方聚落就被稱為崁頂，地望就在竹圍仔東側不遠之處。
- (七)、外圍仔：日治初期有外圍仔的傳統地名，此聚落因位於主要聚落的外圍，故得其名。⁶²

九、大義里

大義里位於本市西北側，東與大眉里接壤，西和尚義、崇義里為界，南隔鳳山溪與白地、麻園里相望，北則和新豐鄉上坑村為鄰。先民引鳳山溪水開闢成貓兒錠圳，灌溉貓兒錠地區的田地。貓兒錠圳源發於大眉里，今貓兒錠圳上游暨一中支線全長的三分之二貫穿大義里，貓兒錠圳二中支線的一部分亦作為與尚義里的交界線。大義里屬於傳統貓兒錠區域的東側，也是貓兒錠開發最早的區塊，早在1728年（雍正六年），就有同安人李尚等人前來開墾田九厝、車路頭等地，之後惠安人郭奕榮家族也招徠漢人進行開發。在1894年陳朝龍所主編的《新竹縣採訪冊》中記載有車路頭、後面、坎頭厝等莊，都位於今日大義里境內。其中車路頭莊有戶15、丁口47，後面莊有戶49，丁口265，坎頭厝有戶27，丁口166。⁶³日本治臺之後，於1901年設置新竹廳，大義里一帶隸屬新竹廳新埔支廳竹北二堡新港區貓兒錠庄。1920年，地方制度改正，設置新竹州，貓兒錠大字改隸新竹州新竹郡舊港庄。1941年，舊港庄與六家庄合併成為竹北庄，貓兒錠大字隸屬之。戰後，竹北庄改為竹北鄉。1950年，貓兒錠區域析分為大義、尚義、崇義三村，其中車路頭、大坵園、後面小字合併為一村，以傳統道德的「義」加以命名為大義村。1988年，竹北鄉升格為縣轄市，大義村改為大義里至今。至2017年底，大義里共有596戶、1,862人設籍里內。

大義里境內有許多傳統地名，概述如下：

- (一)、田九厝：相傳是「化番」田九的住所，之後形成聚落。田九厝大致位於今日大義里東側與大眉里接壤的地帶，其南緣俗稱「溪埔」，為鳳山溪兩岸居民來往的重要道路。
- (二)、大坵園：大坵園指的是一塊面積很大的旱田，就在田九厝西方鄰近之處。約今日鳳岡路二段150巷往西至鳳岡路二段路尾附近一帶，當地住民習稱鳳岡路以北為「金興」，以

62 陳朝龍，《新竹縣採訪冊》，卷2，〈莊社〉；施添福，《臺灣地名辭書》，卷14，〈新竹縣〉，頁56-57；范明煥，〈時間裡的空間格局文化的代言人——新竹縣溪北五鄉鎮市舊地名之研究〉，頁19。

63 陳朝龍，《新竹縣採訪冊》，卷2，〈莊社〉。

南為「園頂」。

- (三)、車路頭：因地處道路前端而得名，也常做為行旅休息的處所。車路頭聚落大致位於今日尚義街 50 巷土地公廟往東至鳳岡路二段 540 巷西側、貓兒錠圳以南一帶。
- (四)、崁頭厝：崁意指鳳山溪的河階，河階最前面的地方稱之為崁頭，在崁頭建造的房舍就叫崁頭厝。崁頭厝聚落大約位於今日鳳岡國小往西至蓮花路與崇義里交界。
- (五)、後面：在崁頭厝的東南方不遠之處，因位置而得名。後面聚落位於鳳山溪曲流北側、鳳岡國小南側、今日長青路二段西側（原為日治時期運送製糖甘蔗的火車軌道五分車路東側）、鳳岡路三段路頭一帶。⁶⁴

十、大眉里

大眉里位於本市西北側鳳山崎山腳下，西北與新豐鄉松林村接壤，東、北側則與湖口鄉鳳山村相鄰，南則隔鳳山溪與本市麻園、聯興、泰和里相望。大眉地名的由來有幾種說法：（一）早年有平埔族大眉毛者居於此地，因此得名大眉。（二）鳳山溪河彎狀似眉毛，因此得名。（三）早年客家開墾者稱這裡為「大排」（客語山坡之意），而客語的「排」與福佬語的「眉」讀音相近，因而訛為「大眉」地名沿用至今。在清代文獻中，大眉里境內有大眉、下鳳山崎等莊，其中大眉莊有戶 40、丁口 170，下鳳山崎莊戶 15、丁口 64。日本治臺後，於 1901 年設置新竹廳，今天的大眉里一帶隸屬新竹廳新埔支廳竹北二堡紅毛港區大眉庄。1920 年，地方制度改正，設置新竹州，大眉庄改為大眉大字，隸屬新竹州新竹郡舊港庄，下又分為大眉、松柏林、坪頂厝、下鳳山崎、田九厝等小字。1941 年，舊港庄與六家庄合併為竹北庄，大眉大字仍屬竹北庄。戰後，竹北庄改為竹北鄉。1953 年，析出大眉村坪頂厝、松柏林小字一帶為松柏村，劃歸紅毛鄉（今新豐鄉）轄下。1988 年，竹北鄉升格為縣轄市，大眉村改為大眉里至今。至 2017 年底，大眉里共有 748 戶、2,083 人設籍里內。⁶⁵

大眉地處湖口臺地南側，先民入墾年代頗早，根據文獻記載，最早開闢大眉莊的是南安人張春，於 1733 年（雍正十一年）時入墾。之後先民引鳳山溪水開闢成貓兒錠圳，灌溉貓兒錠地區的田地。

以下略述大眉里的舊地名如下：

- (一)、鳳山崎：鳳山崎山也稱鳳山，客語稱上坡道路為「崎」，由大眉前往新豐鄉松柏村的道路便稱為鳳山崎。清代從竹塹前往臺北的大官道就是途經鳳山崎，故也作「鳳山崎大道」。今日的縱貫公路也是取道鳳山崎，一路北上。⁶⁶
- (二)、下鳳山崎：在鳳山崎大道下方的聚落稱之為下鳳山崎莊，大約位於今天大眉二號橋附近，在明新科技大學高爾夫球場正下方、鳳山溪北岸。⁶⁷
- (三)、拳頭母山：在大眉一號橋附近的小山丘，標高 61 公尺，近年已開發成為住宅區。⁶⁸

64 陳朝龍，《新竹縣採訪冊》，卷 2，〈莊社〉；施添福，《臺灣地名辭書》，卷 14，〈新竹縣〉，頁 53-54；范明煥，〈時間裡的空間格局文化的代言人——新竹縣溪北五鄉鎮市舊地名之研究〉，頁 19。

65 陳朝龍，《新竹縣採訪冊》，卷 2，〈莊社〉；施添福，《臺灣地名辭書》，卷 14，〈新竹縣〉，頁 51-52；范明煥，〈時間裡的空間格局文化的代言人——新竹縣溪北五鄉鎮市舊地名之研究〉，頁 20。

66 范明煥，〈時間裡的空間格局文化的代言人——新竹縣溪北五鄉鎮市舊地名之研究〉，頁 20。

67 陳朝龍，《新竹縣採訪冊》，卷 2，〈莊社〉；范明煥，〈時間裡的空間格局文化的代言人——新竹縣溪北五鄉鎮市舊地名之研究〉，頁 19-20。

68 范明煥，〈時間裡的空間格局文化的代言人——新竹縣溪北五鄉鎮市舊地名之研究〉，頁 20。

十一、新港里

新港里位於本市西南角，南與新竹市舊港里隔頭前溪流新港溪相望，西面濱鄰台灣海峽，東與白地里接壤，北越鳳山溪則是崇義里。在清領時期，新港里主要聚落是魚寮莊，根據《新竹縣採訪冊》記載，魚寮莊在 1894 年有戶 93，丁口 501。日本治臺之後，於 1901 年設置新竹廳，新港里的魚寮、海仔尾聚落與船頭溪洲（今新竹市舊港里）合併為舊港庄，隸屬新竹廳舊港區，舊港區役所就設在船頭溪洲。1920 年，地方制度改正，今天的新港里一帶改隸新竹州新竹郡舊港庄舊港大字。1941 年，舊港庄與六家庄合併為竹北庄，舊港大字改隸竹北庄。戰後，舊港大字改為舊港村，屬竹北鄉。1950 年，劃出舊港村新港溪以北的區域另設新港村。1953 年（民國 42 年），原竹北鄉舊港村改隸新竹市，新港村仍屬竹北鄉。1988 年（民國 77 年），竹北鄉升格為縣轄市，新港村改為新港里至今。至 2017 年底，新港里共有 443 戶、1,420 人設籍里內。

事實上，新港里的命名並未按照歷史發展的脈絡。新港里屬於竹塹港的北側，周遭地區的地名都與歷史發展有關。18 世紀時，竹塹港的泊地位於船頭溪洲北岸。後來泊地日益淤淺，港口遂移轉至船頭溪洲南岸，北岸的舊泊地被稱為舊港，南岸的新泊地稱為新港。但竹塹新港仍持續淤積，至 1932 年遭到廢港，淪為一般漁港。戰後，政府在頭前溪南岸的南寮興建漁港，竹塹港完全遭到廢棄。從歷史發展脈絡來看，無論是舊港、新港或是南寮漁港，甚至更近期開發的新竹漁港，都與北側的新港里關係不大。屬於廣義竹塹港北側的新港里，本身並不具港口功能，而將其命名為新港，是欠缺歷史根據的。

新港里內有魚寮、海仔尾兩傳統地名，茲概述如下：

- (一)、魚寮：在清領時期已有魚寮的地名，位於海仔尾的西側、鳳山溪出海口南岸。地名的由來是早期漁民在當地搭設草寮，用以存放漁具或休息，之後形成聚落，偶爾也從事簡單的漁獲交易。
- (二)、海仔尾：臺灣先民常將溪流出海口的聚落命名為海尾，新港里海仔尾位於頭前溪與鳳山溪出海口所形成的三角洲尖端，故得此名。今天的海子尾是竹北地區最西端的一個聚落。
- (三)、海心埧：在 1820 年代所繪製的《臺灣里堡圖》中，頭前溪出海口附近有海心埧的聚落，此聚落確實位置已不可考。客語中的「溪心埧（壩）」指的是溪流中的沙洲，而海心埧指的就是位於海中沙洲上的聚落。⁶⁹

十二、白地里

白地里位於本市西南側，東與麻園里接壤，西與新港里、新竹市舊港里相望，南鄰新庄里，北則隔鳳山溪與崇義、大義兩里相望。白地里境內開發甚早，在 1820 年代繪成的《臺灣里堡圖》中，就已記載白地粉的地名。白地里境內在 1894 年陳朝龍主編的《新竹縣採訪冊》中的記載中，則有白地粉與上新莊子二莊，其中白地粉莊有戶 30、丁口 181，上新莊子莊有戶 40、丁口 174。日本治臺之後，於 1901 年設置新竹廳，今天的白地里一帶隸屬新竹廳舊港區竹北一堡白地粉庄。1920 年，總督府進行地方制度改正，設置新竹州，白地粉庄改隸新竹州新竹郡舊港庄，改稱白地粉大字。1941 年，舊港庄與六家庄合併為竹北庄，白地粉大字改隸竹北庄。戰後，竹北庄改為竹北鄉，白地粉大字也改為白

69 施添福，《臺灣地名辭書》，卷 14，〈新竹縣〉，頁 50-51；范明煥，〈時間裡的空間格局文化的代言人——新竹縣溪北五鄉鎮市舊地名之研究〉，頁 20。

地村。1988年，竹北鄉升格為縣轄市，白地村更名白地里至今。至2017年底，白地里共有794戶、2,549人設籍里內。

白地里名來自於主要聚落白地粉，白地粉的由來不詳，一說是平埔族語的翻譯，另一說是冬季東北季風盛行時，附近地區的白土常隨風飛揚，故有白地粉之地名稱呼。白地粉聚落早年又分為頂白地粉與下白地粉，頂白地粉約在今長青路與白地街的交叉口一帶，而下白地粉則在頂白地粉的偏東之處。附帶一提的是，傳統地名在文獻中常會有「頂」與「上」的用法紛呈，事實上這是福佬語與客語的使用差異，意指的仍是相同聚落。用福佬語表達時，文獻會寫作「頂白地粉」，若用客語表達，則會寫成「上白地粉」，兩者指的都是相同的聚落。⁷⁰

在白地粉聚落南側，越過舊港圳則是傳統的頂新庄子區域，頂新庄子位於新莊里下新庄子聚落北側而得名，在清代文獻中，已有「上新莊子莊」的記載。頂新庄子的西南側有一小高地，則是尖山堆（或稱新庄崙）。在客語中，「堆」是小丘陵的意思與福佬語中的「崙」類似，而尖山堆就是有尖錐形狀的小丘陵。

頂新庄子與下新庄子之間，約在今天中正西路北側，則有中庄的地名。其由來仍是對應新庄子頂、下兩聚落的方位，因聚落位於兩者之間，故名為中庄。

十三、新庄里

新庄里位於本市西南，豆子埔溪與頭前溪流貫里間。新庄里北隔中正西路與白地里相鄰，東側則是溪洲里，南與新竹市舊港、康樂、古賢、金雅、舊社等里相對。在清代晚期的文獻《新竹縣采訪冊》中，記載有位於新庄里境內的下新莊子莊，有戶42、丁口197。日本治臺之後，於1901年設置新竹廳，今天的新庄里一帶隸屬新竹廳舊港區新庄子庄。1920年，地方制度改正，設置新竹州，新莊子庄改隸新竹州新竹郡舊港庄新庄子大字。1941年，舊港庄與六家庄合併為竹北庄，新庄子大字仍隸屬竹北庄。戰後，竹北庄改為竹北鄉，新庄子大字也改為新庄村。1988年，竹北鄉升格縣轄市，新庄村改為新庄里至今。至2017年底，新庄里共有379戶、1,250人設籍里內。⁷¹

新庄是臺灣相當常見的地名，新形成的聚落常被先民命名為新庄，若規模不大則稱為新庄仔（新庄子）。新庄里內另有烏樹林、豬母寮等地名，概述如下：

- (一)、烏樹林，位於新庄子聚落東南方、豆子埔溪南岸的小聚落，顧名思義，當地附近有一叢樹林，因而有烏樹林之名。
- (二)、豬母寮，新庄里8至10鄰的地名，相傳為林姓人家在此搭寮養豬，故有此地名。
- (三)、豐田，屬於較新的地名，應是日治時期所命名的，今天的新庄、溪州、新港、白地及麻園等5里屬於豐田區的範圍，這5個里以農業生產為主，境內稻田遍佈、水圳縱橫，有如豐饒田地，日人因此特點而加以命名。今天位於新庄里的豐田國小，其前身就是創立於1939年（昭和十四年）的南寮國民學校豐田分教室。而位於新庄子聚落附近的消防分隊、派出所與農會辦事處，都用豐田加以命名。⁷²

70 施添福，《臺灣地名辭書》，卷14，〈新竹縣〉，頁47-49；范明煥，〈時間裡的空間格局文化的代言人——新竹縣溪北五鄉鎮市舊地名之研究〉，頁20-21。

71 陳朝龍，《新竹縣采訪冊》，卷2，〈莊社〉

72 范明煥，〈時間裡的空間格局文化的代言人——新竹縣溪北五鄉鎮市舊地名之研究〉，頁21；施添福，《臺灣地名辭書》，卷14，〈新竹縣〉，頁47。

十四、溪州里

溪州里位於本市中段南側，東與新國里接壤，西和白地、新庄里相交，南鄰新庄里與新竹市舊社里，北則和麻園、聯興里為界。溪洲里開發甚早，也是清代大官道的必經之地。1871年纂成的《淡水廳志》中，已有頂溪州與下溪州二莊的記載，而在1894年的《新竹縣採訪冊》中，則將頂溪州和下溪州二莊合稱黃梨宅溪州莊，有戶60、丁口236。日本治臺之後，於1901年（明治34年）設置新竹廳，溪州地區隸屬新竹廳竹北一堡舊港區溪州庄。1920年（大正9年），地方制度改正，設置新竹州，溪州改隸新竹州新竹郡舊港庄溪州大字。1941年，舊港庄與六家庄合併為竹北庄，溪州大字隸屬竹北庄。戰後，竹北庄改為竹北鄉，溪州大字則改為溪州村。1988年（民國77年），竹北鄉升格為縣轄市，溪州村改為溪州里至今。2017年底，溪州里共有887戶、2,799人設籍里內。⁷³

溪流中的沙洲稱之為溪洲，但溪州里本身卻非沙洲卻有溪州之名，主要原因是豆子埔溪流貫溪州里南側，里內又有澎湖窟圳、翁厝圳等水圳主支流縱橫，對先民而言猶如溪中沙洲，因而命名溪州。至於黃梨宅溪州莊地名，黃梨就是客語中的鳳梨，黃梨宅可能是種植鳳梨先民的宅第，但種植鳳梨者的身分，至今已無法考察了。溪洲聚落還分為頂溪洲、中溪洲與下溪洲，今日溪洲里1至5鄰為頂溪洲，中溪洲位於6-9鄰，佔本里人口最多，在頂溪洲西側的10、11鄰則為下溪洲。⁷⁴ 澎湖窟圳今已成為生態暨景觀園區。

十五、聯興里

聯興里位於本市中段西側，東與泰和、新社、新國里相隔，西與麻園里交界，南鄰溪州里，北則隔鳳山溪與大眉里相望。聯興里開發甚早，在1749年竹塹社道卡斯族原住民遷徙至竹北地區時，其定居的地方就有位於聯興里南側的馬麟厝區域。竹塹社定居後不久，漢人也隨之入墾定居。到了清領晚期，聯興里境內已有郊背（溝貝）、四張、下油車與田心子等4莊，其中郊背莊有戶7、丁口57，四張莊有戶15、丁口78，下油車莊有戶30、丁口148，田心子莊則有戶6、丁口49。日本治臺之後，於1901年設置新竹廳，今天的聯興里境內分為溝貝、馬麟厝兩庄，隸屬新竹廳竹北一堡舊港區。1920年，地方制度改正，設置新竹州，溝貝與馬麟厝從庄改稱大字，隸屬新竹州新竹郡舊港庄。1941年，舊港庄與六家庄合併為竹北庄，溝貝與馬麟厝大字仍隸屬之。戰後，竹北庄改為竹北鄉，溝貝與馬麟厝大字合併為聯興村。聯興村名就是取兩莊相聯，攜手共興之意。1988年（民國77年），竹北鄉升格為縣轄市，聯興村改為聯興里至今。至2017年底，聯興里共有1,616戶、5,407人設籍里內。⁷⁵

以下概述聯興里內的傳統地名：

- (一)、溝貝：又寫作「郊背」，大致位於番子陂圳支線北側，鳳山溪以南。溝貝地名由來有兩種說法：一是從客語「溝背」而來，因為溝貝地區位於番子陂圳北側，而客語的「背」就後方的意思，對先民而言，溝貝在就是在「溝」（番子陂圳）的「背」（後方）。二是從「溝子埧（或作壩）」演變而來，在客語中，溪流旁的平地常稱之為「壩」，等同於福佬語的「溪埔」。早年溝貝地區是一大片的荒埔，或得此名。⁷⁶
- (二)、馬麟厝：大致位於聯興里番子陂圳南側。馬麟厝地名由來與平埔族的喪葬文化有密切關

73 陳培桂，《淡水廳志》，卷3〈街里〉；陳朝龍，《新竹縣採訪冊》，卷2，〈莊社〉。

74 范明煥，〈時間裡的空間格局文化的代言人——新竹縣溪北五鄉鎮市舊地名之研究〉，頁21

75 陳朝龍，《新竹縣採訪冊》，卷2，〈莊社〉；施添福，《臺灣地名辭書》，卷14，〈新竹縣〉，頁44。

76 施添福，《臺灣地名辭書》，卷14，〈新竹縣〉，頁45；范明煥，〈時間裡的空間格局文化的代言人——新竹縣溪北五鄉鎮市舊地名之研究〉，頁21。

連。在清人黃叔璥《臺海使槎錄》卷5〈番俗六考〉記載道卡斯平埔族族的喪葬文化：「番死，老幼裹以草席，瘞本厝內；平生衣物為殉。親屬葬畢，必浴身始入厝。喪家不為喪服，十日不出戶；眾番呼為『馬鄰』。」《噶瑪蘭廳志》卷5〈風俗〉中也有類似的記載：「番死曰『馬歹』，華言衰也。死不棺殮，眾番幫同掘葬。如農忙時，即用雙木搭架水側，懸裹其上，以令自潰，指其地曰「馬鄰」；猶華言不利市也。」所以馬鄰厝很有可能是原住民服喪暫居的處所，或是殯葬死者的地方。⁷⁷

- (三)、下油車，油車是先民榨油的器械，下油車鄰近麻園里，而麻園地名的由來就是種植可供榨油胡麻的田園，由此可見兩地之間的密切關連。下油車聚落約在馬麟厝的西北方。⁷⁸
- (四)、田心子，田地中央的小聚落稱之為田心子，本市崇義里也有相同的地名。聯興里的田心子大約是在3到5鄰之間。⁷⁹
- (五)、四張，是「四張犁」的簡稱，約在麻園國小東北側的聯興里境內，在溝貝聚落西方的鳳山溪南岸。清代開墾，一張犁份（5甲）稱之為一張犁，四張犁就是擁有20甲的犁份，先民便以此命名。⁸⁰

十六、新社里

新社里位於本市中段地區北側，東與泰和、竹義里相鄰，西和聯興里接壤，南是新國里，北則為泰和里。所謂新社，就是「新的番社」。1749年（乾隆十四年），原居竹塹城北門外滴雅地區的道卡斯平埔族竹塹社因無法忍受當地連年水患而向北遷徙，來到竹北地區定居，在本里與鄰近地區建立聚落。後來人們稱滴雅地區為舊社，在本里的聚落是新社。不久之後，漢人也隨之前來此區域開墾，在1820年代所繪成的《臺灣里堡圖》中就有「新社小屯」的地名。根據1894年撰成的《新竹縣採訪冊》記載，新社莊有戶162、丁口814，十分繁盛。日本治臺之後，於1901年設置新竹廳，將清代新社莊與新社南勢角莊合為新社庄，屬新竹廳竹北一堡舊港區管轄。1920年，地方制度改正，設置新竹州，新社庄改為新社大字，隸屬新竹州新竹郡舊港庄。1941年，舊港庄與六家庄合併為竹北庄，新社大字隸屬之。戰後，竹北庄改為竹北鄉，新社庄改為新社村。1950年，以中正西路為界劃出以南區域（也就是清代新社南勢角莊）為新國村。1988年，竹北鄉升格為縣轄市，新社村改為新社里至今。至2017年底，新社里共有2,786戶、8,486人設籍里內。⁸¹

以下簡介新社里內的傳統地名：

- (一)、旗杆厝：清代擁有舉人以上科舉功名者，可在家門口樹立旗杆，而有旗杆的屋舍稱之為旗杆厝。新社里內旗杆厝是武進士周士超的族人所擁有，周士超出生於新社里後不久遷回福建永春，後於1876年（乾隆51年）中武舉，再於1793年考中武進士一甲第三名（俗稱武探花），官至廣東香山副將。周氏旗杆厝位於竹塹通往臺北的大官道附近，是相當醒目的地標。旗杆厝位於今日新社里國光街兒15公園一帶，可惜的是周氏老屋與旗杆坐已改建為房屋，不見蹤跡。
- (二)、大厝口，大宅第的門口稱之為大厝口，今地不可考。
- (三)、布帆厝，可能是用布帆搭建的房屋，也可能是賣布帆的地方，今地不可考。⁸²

77 施添福，《臺灣地名辭書》，卷14，〈新竹縣〉，頁45。

78 范明煥，〈時間裡的空間格局文化的代言人——新竹縣溪北五鄉鎮市舊地名之研究〉，頁22。

79 范明煥，〈時間裡的空間格局文化的代言人——新竹縣溪北五鄉鎮市舊地名之研究〉，頁22。

80 范明煥，〈時間裡的空間格局文化的代言人——新竹縣溪北五鄉鎮市舊地名之研究〉，頁22。

81 施添福，《臺灣地名辭書》，卷14，〈新竹縣〉，頁41-42。

82 范明煥，〈時間裡的空間格局文化的代言人——新竹縣溪北五鄉鎮市舊地名之研究〉，頁22。

十七、新國里

新國里西與聯興、溪州里為鄰，東為竹義里，南隔豆子埔溪與新崙里相望，北則與新社里接壤。在清代晚期的文獻《新竹縣採訪冊》記載，今天的新國里內有新社南勢角莊，有戶 31、丁口 152。日本治臺之後，於 1901 年設置新竹廳，將新社南勢角莊與北方的新社莊合為新社庄，隸屬新竹廳竹北一堡舊港廳。1920，總督府進行地方制度改正，設置新竹州，新社庄改為新社大字，隸屬新竹州新竹廳舊港庄。1941 年，舊港庄與六家庄合併為竹北庄，新社大字隸屬之。戰後，新社大字改為新社村，仍屬竹北鄉轄下。1950 年，劃分新社村中正西路以南為新國村。1988 年（民國 77 年），竹北鄉升格為縣轄市，新國村改為新國里至今。⁸³

新國里是早年竹塹社原住民的活動場域，在中正西路 219 巷 20 號有縣定古蹟采田福地。采田福地是竹塹社後裔的精神象徵，原為竹塹社公館，也稱新社公館、新社番公所、番仔祠堂，是竹塹社原住民的祠堂，早年的主要功能為收取番大租與祭祀祖先。公館於 1854 年（咸豐四年）的閩粵械鬥中被毀，後於 1878 年（光緒四年）重建，祭祀竹塹社七姓的祖先與土地公（番王爺、番仔伯公），並命名為「采田福地」，以「義從食租，番從采田」後後代訓勉，希望子孫莫忘祖先。采田福地除了對竹塹社後裔意義深遠外，更是臺灣極為重要的傳統文化資產。⁸⁴

以下概述新國里內的傳統地名：

- （一）、新社南勢角：南勢角的地名在臺灣十分常見，是以主要聚落作為方位，將位於南方的聚落稱之為南勢或南勢角，至於新社南勢角就是位於新社莊南方的聚落。
- （二）、飯店埔：清代大官道沿著豆子埔溪北岸進入新國里，大約在今天的溪街、華興街一帶北轉，接入今天的臺一線繼續北上。大官道上行旅頗多，沿途都有飯店提供食物飲水，供行旅暫時休息之用。所謂飯店埔，就是有飯店坐落的平坦之地。
- （三）、枋橋：用木板搭建的橋樑稱為枋橋，此橋約在今天華興一街與華興二街附近。
- （四）、吉利坡：並非山坡，而是埤塘，應是昔時提供用水灌溉的埤塘。⁸⁵

十八、泰和里

泰和里位於本市中北部，東、北兩側側與新埔鎮下寮里接壤，西與聯興里為界，南則是新社、竹義、竹北里，西北與大眉里隔鳳山溪相望。泰和里昔稱番仔陂（或稱番子坡），其名稱的由來是 18 世紀中葉，道卡斯平埔族竹塹社遷入竹北地區，向漢人習得耕種與開鑿水圳的技術，並開鑿番仔陂圳，引鳳山溪水灌溉田園，並逐漸形成番仔陂聚落，此聚落約在今天縱貫鐵路以東、台元科技園區北側一帶。在清代文獻《新竹縣採訪冊》中，番仔陂莊有戶 29、丁口 149。日本治臺之後，於 1901 年設置新竹廳，今天的泰和里一帶屬於新竹廳竹北一堡舊港區番仔陂庄。1920 年，地方制度改正，設置新竹州，番仔陂庄改為新竹州新竹郡舊港庄番仔陂大字。1941 年，舊港庄與六家庄合併為竹北庄，番仔陂大字隸屬竹北庄。戰後，竹北庄番仔陂大字改為竹北鄉番坡村。1953 年，政府與民間都認為「番坡」之名「不雅」，將村名改為泰和。1988 年，竹北鄉升格為縣轄市，泰和村改稱泰和里至今。

泰和里位於鳳山溪南岸，早年常有水患之害，多砂礫荒埔。在鳳山溪堤防建成後，水患已成往日

83 陳朝龍，《新竹縣採訪冊》，卷 2，〈莊社〉；施添福，《臺灣地名辭書》，卷 14，〈新竹縣〉，頁 43。

84 施添福，《臺灣地名辭書》，卷 14，〈新竹縣〉，頁 43-44。

85 范明煥，〈時間裡的空間格局文化的代言人——新竹縣溪北五鄉鎮市舊地名之研究〉，頁 22。

遺跡，泰和里一帶搖身一變成為竹北的工業集中區，與竹北、新社里並為竹北的工業重鎮。至 2017 年底，泰和里共有 2,465 戶、7,214 人設籍里內。⁸⁶

十九、斗崙里

斗崙里位於本市中段南側，東與鹿場里接壤，西與中崙里交界，北為北崙里與興安里，南隔頭前溪與新竹市水源里相望。斗崙里原本涵蓋整個斗崙地區，但隨著近年竹北地區的快速發展，斗崙里內人口大幅增長，因而在 2001 年劃出北崙、新崙二里，又於 2017 年析分出中崙里，縮小後的斗崙里只剩下屬於傳統的頂斗崙（也做上斗崙）區域。此地清代已有斗崙莊。1894 年成書的《新竹縣採訪冊》中，屬於斗崙里的範圍內，則有頂斗崙、泉州厝與番子園 3 莊，其中頂斗崙有戶 9、丁口 54，泉州厝有戶 27、丁口 237，番子園則有戶 21、丁口 129。日本治臺後，於 1901 年（明治 34 年）設置新竹廳，頂斗崙區域隸屬於新竹廳竹北一堡六張犁區斗崙庄。1920 年（大正 9 年），總督府進行地方制度改正，廢新竹廳設新竹州，頂斗崙改隸新竹州新竹郡六家庄斗崙大字，斗崙大字下又有上斗崙、中斗崙、下斗崙與泉州厝 4 個小字。1941 年，六家庄與舊港庄合併為竹北庄，斗崙大字隸屬之。戰後，竹北庄改為竹北鄉，斗崙大字則改為竹北市斗崙村。1988 年（民國 77 年），竹北鄉升格為縣轄市，斗崙村改為斗崙里。斗崙里在兩次分出 3 個里之後，範圍縮小，但人口數仍名列本市各里前茅，至 2017 年底，斗崙里共有 3,113 戶、8,411 人設籍。⁸⁷

斗崙里屬於傳統的頂斗崙區域。斗崙地名的由來已不可考，一說或與原住民稱此區域為「霧崙毛毛」有關。另外，在頂斗崙與中斗崙（今斗崙里與中崙里）的交界處另有番子園的傳統地名。番子園顧名思義就是原住民（番人）所耕作的旱田，也反映出早年原住民在斗崙地區的活動情況。頂斗崙西北方，約在今天光明國小一帶，另有泉州厝的傳統地名。早年斗崙地區墾拓的主力，多為泉州籍的福佬人，而他們所居住的地方就被稱為泉州厝。⁸⁸

二十、北崙里

北崙里位於本市中段南側，新竹縣政府與縣議會都位在本里之內，是新竹縣的行政中心。北崙里北接文化里、南鄰中崙、斗崙里，東和興安里接壤，西側則是新崙里。北崙里顧名思義是位於斗崙地區北側，此區域新竹廳時期（1901-1920）屬於新竹廳竹北一堡六張犁區斗崙庄。1920 年（大正 9 年），總督府進行地方制度改正，北崙里一帶改隸新竹縣新竹廳六家庄斗崙大字。1941 年，六家庄與舊港庄合併為竹北庄，斗崙大字仍隸屬之。戰後，竹北庄改為竹北鄉，斗崙大字則改為斗崙村。1988 年（民國 77 年），竹北鄉升格為竹北市，斗崙村也改為斗崙里。2001 年，因為發展迅速，斗崙里人口暴增，政府因而畫斗崙里北側為北崙里、西側為新崙里。北崙里位於斗崙地區的北側，因而以此命名。至 2017 年底，北崙里共有 1,632 戶、4,986 人設籍。

86 施添福，《臺灣地名辭書》，卷 14，〈新竹縣〉，頁 40-41；范明煥，〈時間裡的空間格局文化的代言人——新竹縣溪北五鄉鎮市舊地名之研究〉，頁 23。

87 陳朝龍，《新竹縣採訪冊》，卷 2，〈莊社〉。

88 范明煥，〈時間裡的空間格局文化的代言人——新竹縣溪北五鄉鎮市舊地名之研究〉，頁 23。

二十一、新崙里

新崙里位於本市中段南側，屬於傳統的下斗崙地區。新崙里東與北崙、中崙里相接，西為新國、溪州里，北與竹義里為鄰，南則隔頭前溪與新竹市前溪里相望。清代已有下斗崙之地名，1894年刊行的《新竹縣採訪冊》中記載，下斗崙莊有戶33、丁口173。下斗崙莊大致位於今天的縱貫鐵路以西、頭前溪北岸的區域。日本治臺之後，於1901年（明治34年）設立新竹廳，今天的新崙里一帶屬新竹廳竹北一堡六張犁區斗崙庄。1920年（大正9年），總督府進行地方制度改正，廢新竹廳改設新竹州，斗崙庄改稱斗崙大字，隸屬新竹州新竹郡六家庄。斗崙大字下又有4個小字，新崙里一帶屬於下斗崙小字。1941年，六家庄與舊港庄合併為竹北庄，斗崙大字隸屬之。戰後，竹北庄改為竹北鄉，斗崙大字則改為斗崙村。1988年（民國77年），竹北鄉升格為竹北市，斗崙村也改為斗崙里。2001年，因竹北地區發展迅速，斗崙里人口大增，因而劃設新崙、北崙里。新崙里名取自傳統的斗崙地名，加上新字以表示新設之意。至2017年底，新崙里共有2,640戶、7,508人設籍。⁸⁹

二十二、中崙里

中崙里位於本市中段南側，屬於傳統的中斗崙地區，東與斗崙里為鄰，西和新崙里接壤，北側是北崙里，南則隔頭前溪與新竹市水源里相望。在清代文獻中已有斗崙莊的記載，在1894年刊行的《新竹縣採訪》記載，中斗崙莊有戶35、丁口122。日本治臺之後，於1901年（明治34年）設置新竹廳，斗崙地區被納入斗崙庄範圍，隸屬新竹廳竹北一堡六張犁區。1920年（大正9年），總督府進行地方制度改正，設置新竹州，斗崙庄改為新竹州新竹郡六家庄斗崙大字。斗崙大字下有4個小字，中崙里屬於中斗崙小字。1941年，六家庄與舊港庄合併為竹北庄，斗崙大字隸屬之。戰後，竹北庄改為竹北鄉，斗崙大字改為斗崙村。1988年（民國77年），竹北鄉升格為縣轄市，斗崙村改為斗崙里。2001年，由於斗崙地區發展迅速，人口大增，政府將斗崙里析分為斗崙、新崙、北崙里。2017年，再將斗崙里的西半部劃出設立中崙里，成為本市第31個里。中崙里名正好符合中斗崙的傳統地名。至2017年底，中崙里共有2,945戶、8,007人設籍里內。⁹⁰

二十三、十興里

十興里位於本市東北側，西隔高速公路與興安里為界，北隔豆子埔溪與北興里相望，東以自強北路與東興里接壤，南則和鹿場里以光明六路東一段為界。十興里名來自於清代的十興莊，但十興莊的所在地今天已經劃歸東興里境內。十興之名的由來今日已不可考，但有一說稱當年有10戶人家合力開墾，而得名十興。在1894年刊行的《新竹縣採訪冊》中，記載今天的十興里內有界址與石頭厝（石頭屋）二莊，其中界址莊有戶5、丁口31，石頭厝莊則有戶11，丁口58。日本治臺之後，於1901年（明治34年）設置新竹廳，今天的十興里一帶屬新竹廳竹北一堡六張犁區安溪寮庄。1920年（大正9年），總督府進行地方制度改正，設置新竹州，十興里改隸新竹州新竹郡六家庄十興大字界址小字。1941年（民國30年），六家庄與舊港庄合併為竹北庄，十興大字改隸竹北庄。戰後，竹北庄改為竹北鄉，十興大字、安溪寮大字與犁頭山下大字部分地區合併為十興村。1988年（民國77年），竹北鄉升格為竹北

89 陳朝龍，《新竹縣採訪冊》，卷2，〈莊社〉。

90 陳朝龍，《新竹縣採訪冊》，卷2，〈莊社〉。

市，十興村則改為十興里。全里東西直線距離約 5.5 公里長，為全市最為狹長之村里。2013 年，由於竹北地區發展迅速，十興里內人口大增，政府做出行政區域調整，十興里析出東興、北興、興安、文化四里，並與東海里調整部份里界，自此兩里始以高速鐵路為界。至 2017 年底，十興里共有 3,626 戶、9,813 人設籍里內。⁹¹

以下概述十興里內的傳統地名：

- (一)、界址：原始的聚落約在自強北路以東，十興里集會所（後改稱「東興里集會所」）、本市「第一公墓」一帶（即大致上與今日「竹北市東興段」地段相仿）（「界址莊」現位於東興里轄區內）。⁹²
- (二)、石頭厝：聚落位於莊敬北路與勝利二街的交叉口附近一帶。故就地取材，以河川石頭造成的房屋，福佬人稱之為石頭厝，客家人則稱石頭屋。⁹³

二十四、東興里

東興里位於本市東北，東以自強北路與北興、十興里相鄰，西以高速鐵路和東海里為界，南與中興、隘口里以光明六路東二段相隔，北則為新埔鎮文山里。早期的十興聚落就位於東興里境內，約是今天東興路一段北側、高速鐵路以西與豆子埔溪南岸的區域。日治時期於 1901 年（明治 34 年）設置新竹廳，今天的東興里一帶屬於新竹廳竹北一堡六張犁區十興庄。1920 年（大正 9 年），總督府進行地方制度改正，設置新竹州，東興里改隸新竹州新竹郡六家庄十興大字十興小字。1941 年，六家庄與舊港庄合併為竹北庄，十興大字也改隸之。戰後，竹北庄改為竹北鄉，十興大字、安溪寮大字與犁頭山下大字部分地區合併為十興村。1988 年（民國 77 年），竹北鄉升格為竹北市，十興村也改為十興里。2013 年，十興里因發展迅速，人口急增，析分出東興等 4 個里。東興里原為十興里的東側區域，故命名東興里。至 2017 年底，東興里共有 3,112 戶、7,396 人設籍里內。

二十五、北興里

北興里位於本市東北側，東以自強北路與東興里為界，西以莊敬北路和國道一號與竹北、興安里相隔，南隔豆子埔溪與十興里相望，北則與新埔鎮下寮里接壤。北興里屬於傳統的安溪寮（寮）地區，安溪寮聚落大致位於豆子埔溪北岸，今天莊敬北路以東、田厝街一帶。安溪寮地名的由來是早期墾拓時的移民多為福建安溪人，因將聚落命名為安溪寮。安溪寮另有一名田厝，也就是指田中的房屋，早年北興里境內以農業生產為主，阡陌縱橫，一派農村景色。在 1894 年刊行的《新竹縣採訪冊》中記載安溪寮莊有戶 50、丁口 235。日本治臺之後，於 1901 年（明治 34 年）設置新竹廳，今天的北興里一帶屬於新竹廳竹北一堡六張犁區安溪寮庄轄下。1920 年（大正 9 年），總督府進行地方制度改正與「雅化」，廢新竹廳改設新竹州，安溪寮庄改為安溪寮大字，隸屬新竹州新竹郡六家庄。1941 年，六家庄與舊港庄合併為竹北庄，安溪寮大字亦改隸之。戰後，竹北庄改為竹北鄉，安溪寮大字、十興大字與犁頭山下大字部分地區合併為十興村。1988 年（民國 77 年），竹北鄉升格為縣轄市，十興村改為十興里。2013 年，政府鑑於十興里快速發展，人口激增，而劃設出北興等 4 里。至 2017 年底，北興里共有 1,798 戶、3,785 人設籍里內。⁹⁴

91 陳朝龍，《新竹縣採訪冊》，卷 2，〈莊社〉。

92 施添福，《臺灣地名辭書》，卷 14，〈新竹縣〉，頁 61；范明煥，〈時間裡的空間格局文化的代言人——新竹縣溪北五鄉鎮市舊地名之研究〉，頁 24。

93 范明煥，〈時間裡的空間格局文化的代言人——新竹縣溪北五鄉鎮市舊地名之研究〉，頁 24。

94 陳朝龍，《新竹縣採訪冊》，卷 2，〈莊社〉。

二十六、興安里

興安里位於本市中段北側、縣政二路與國道一號之間的狹長區域。興安里東以國道一號與北興、十興里為界，南以光明六路東一段與斗崙里相隔，西以縣政二路與文化、北崙里為界，北則以文忠路與竹北里接壤。興安里屬於傳統的安溪寮地區，與豆子埔地區接壤。1901年（明治34年），總督府設置新竹廳，今天的興安里一帶隸屬新竹廳竹北一堡六張犁區安溪寮庄。1920年（大正9年），地方制度改正，廢新竹廳設新竹州，安溪寮庄改為安溪寮大字，隸屬新竹州新竹郡六家庄。1941年，六家庄與舊港庄合併為竹北庄，安溪寮大字隸屬之。戰後，竹北庄改為竹北鄉，安溪寮大字、十興大字與犁頭山下大字部分地區合併為十興村。1988年（民國77年），竹北鄉升格為竹北市，十興村改為十興里。2013年，由於十興里快速發展、人口激增，因而調整行政區域，析出興安等4里。興安里名的由來是取十「興」與國泰民「安」合併而成的，希望里內興盛平安。至2017年底，興安里共有1,610戶、4,720人設籍。

二十七、文化里

文化里位於本市中央，北與福德、竹仁里為鄰，西、南側隔豆子埔溪與北崙里相望，東與興安里接壤。日治時期，今天的文化里一帶主要屬於傳統的安溪寮地區。1901年（明治34年），總督府設置新竹廳，安溪寮地區隸屬於新竹廳竹北一堡六張犁區安溪寮庄。1920年（大正9年），廢新竹廳改設新竹州，安溪寮庄改為安溪寮大字，隸屬新竹州新竹郡六家庄。1941年，六家庄與舊港莊合併為竹北庄，安溪寮大字仍屬之。戰後，竹北庄改為竹北鄉，而安溪寮大字、十興大字與犁頭山下大字部分地區則合併為十興村。1988年（民國77年），竹北鄉升格為竹北市，十興村改為十興里。2013年，由於十興里發展迅速、人口激增，進行行政區域調整，析出文化等4里。文化里名的由來是新竹縣文化局、新竹縣縣史館與新竹縣美術館都位於里內，是新竹縣的文化重鎮，便取「文化」命名。至2017年底，文化里共有1,530戶、4,437人設籍里內。

二十八、中興里

中興里位於本市中段北側，東以高鐵一路與東海里為鄰，南與東平里以文興路一段及二段為界，西則與鹿場里接壤，北以光明六路東二段與東興里為界。中興里屬於傳統的芒頭埔地區，此區域在清代文獻《新竹縣採訪冊》中記載有鴨母窟莊，有戶12、丁口77。日本治臺之後，於1901年（明治34年）設置新竹廳，今天的中興里一帶屬新竹廳竹北一堡六張犁區芒頭埔庄。1920年（大正9年），總督府進行地方行政改正，廢新竹廳改設新竹州，芒頭埔庄改為芒頭埔大字，下分芒頭埔、麻園2小字，隸屬新竹州新竹郡六家庄。1941年，六家庄與舊港庄合併為竹北庄，芒頭埔大字改隸之。戰後，竹北庄改為竹北鄉，芒頭埔大字改為中興村，里名取「復國中興」之意。1988年（民國77年），竹北鄉升格為竹北市，中興村也改為中興里。至2017年底，中興里共有3,548戶、9,079人設籍里內。⁹⁵

以下概述中興里內的傳統地名：

- （一）、芒頭埔：最初的芒頭埔聚落核心，就是今天的新瓦屋客家文化保存區，新瓦屋是林家氏之一的林孫檀派下的祖厝。林孫檀追隨同族林孫彰、林先坤等人的腳步，於1758年（乾隆二十三年）來臺，就在六張犁附近的芒頭埔落腳開墾，之後成為大族。芒頭埔地

95 陳朝龍，《新竹縣採訪冊》，卷2，〈莊社〉。

名的由來，是因為早期這裡是尚未開發、長滿芒草，先民便以此特色命名之。

- (二)、麻園：也做蔴園，早期聚落位於光明六路東二段以南與水圳森林公園以北的區域。麻園地名的由來與麻園里類似，都是先民在此栽植胡麻以供榨油，因而得名。
- (三)、鴨母窟：客語做鴨嫲窟，聚落約在光明六路東二段以南與復興二路以北的區域。所謂「窟」，就是指地勢較低的區域，或許有水塘以供鴨子游動，鴨母窟就是養鴨的窪地。⁹⁶

二十九、東平里

東平里位於本市東南側，東以高鐵二路與隘口里為界，南隔頭前溪與新竹市千甲里相望，西則與鹿場里以自強南路為界，北和中興里以文興路一段及二段相隔。東平里西側區域是今天的六家地區，六家名稱來自當地望族饒平林氏，林氏一共有六支衍派，其祖厝就稱之為六家。在漢人入墾之前，六家地區是道卡斯平埔族的活動地域，道卡斯平埔語稱之為「霧崙毛毛」。1748年（乾隆十三年），有泉州福佬人向原住民取得開墾權，其大小約為「六張犁份」（30甲），而得六張犁之名。到19世紀中期，東平里內已有六張犁與番仔寮兩個聚落。在1894年刊行的《新竹縣採訪冊》中，則記載了東平里境內的六張犁莊，莊中有戶24、丁口109。日本治臺後，於1901年設立新竹廳，今天的東平里屬於六張犁庄，隸屬新竹廳竹北一堡六張犁區。1920年，總督府進行地方制度改正，廢新竹廳設新竹州，六張犁區改為六家大字，隸屬新竹廳新竹郡六家庄，而六家大字下又有六家、番子寮小字。1941年，六家庄與舊港庄合併為竹北庄，六家大字隸屬之。戰後，竹北庄改為竹北鄉，六家大字則改為東平村。東平之名的「東」，是取位於竹北地區之東側，而平則是希望境內能平安無災。1988年，竹北鄉升格為竹北市，東平村改為東平里。2013年門牌整編時並與鹿場里調整部份里界，自此兩里始以自強南路為界。至2017年底，東平里共有6,116戶、15,135人設籍里內，是竹北地區人口最多的里。⁹⁷

東平里內除了六家的傳統地名外，還有番子寮。番子寮約位於東平里與隘口里的交界之處，約在今日公三公園的北側。顧名思義，番子寮地名的由來，就是當地平埔族（番子）所搭建的屋寮而有此稱呼。

三十、隘口里

隘口里位於本市東南，北、東與東海里相鄰，西為中興、東平里，南隔頭前溪與竹東鎮員山、二重里相望。1760年（乾隆二十五年），清政府劃定臺灣中北部的「番界」，並在翌年遣官率民沿著番界設置「土牛溝」界線，禁止漢人進入「番地」墾殖。清政府在番界重要的出入口，則設置隘口，派員防守，隘口地名因此而來。因為隘口是原漢之間交流的要衝，在土牛溝的西側逐漸發展出隘口寮的聚落。在1894年《新竹縣採訪冊》中記載隘口莊有戶35、丁口159。日本治臺後，於1901年設置新竹廳，隘口庄隸屬新竹廳竹北一堡六張犁區。1920年，總督府實行地方制度改正，廢新竹廳改設新竹州，隘口庄改為隘口大字，隸屬新竹州新竹郡六家庄。1941年，六家庄與舊港庄合併為竹北庄，隘口大字隸屬之。戰後，竹北庄改為竹北鄉，隘口大字改為隘口村。1988年，竹北鄉升格為竹北市，隘口

96 施添福，《臺灣地名辭書》，卷14，〈新竹縣〉，頁63；范明煥，〈時間裡的空間格局文化的代言人——新竹縣溪北五鄉鎮市舊地名之研究〉，頁25。

97 施添福，《臺灣地名辭書》，卷14，〈新竹縣〉，頁62。

村改為隘口里。至 2017 年底，隘口里共有 1,379 戶、3,221 人設籍。⁹⁸

三十一、東海里

東海里位於本市東南，西與東興里以高速鐵路為界，南與隘口里接壤，北為新埔鎮文山里、芎林鄉下山村，東和芎林鄉下山村相接。東海里在清代已有東海窟莊聚落，1894 年成書的《新竹縣採訪冊》中記載，東海窟莊有戶 46、丁口 297。東海窟地名的由來是早年此地溪流縱橫，形成一大水潭，先民稱低窪的水潭為「窟」。而「東海」意味著此地在此主要聚落的東側，而「海」可能是客語「溪」的訛傳誤寫。日本治臺後，於 1901 年設置新竹廳，今天的東海里的區域分別由東海窟庄、三崁店庄與犁頭山下庄管轄，這三個庄都隸屬新竹廳竹北一堡六張犁區。今日東海里的西南部是東海窟庄的範圍，東部則為三崁店庄，北部是犁頭山下庄。1920 年，總督府實施地方制度改正，廢新竹廳改設新竹州，東海窟等三個庄都改稱大字，隸屬新竹州新竹郡六家庄。東海窟大字下分東海窟、旱坑子 2 小字，三崁店下則分三崁店、水坑口 2 小字。1941 年，六家庄與舊港庄合併為竹北庄，東海里一帶皆改隸之。戰後，竹北庄改為竹北鄉，東海窟、三崁店與犁頭山下大字南側區域合併為東海村。1988 年，竹北鄉升格為竹北市，東海村也改為東海里。2013 年與東興里調整部份里界，自此兩里始以高速鐵路為界。至 2017 年底，東海里共有 1,294 戶、3,678 人設籍。⁹⁹

以下介紹東海里內的傳統地名：

- (一)、三崁店：聚落約位於東興路二段與舊港圳之間。三崁店地名的由來有二說：一說此地有三間店鋪，因而命名三崁店；一說此店鋪位於頭前溪河階地上，由河床由上計算，三崁店位於第三河階，因而得名。
- (二)、旱坑子：聚落約在三崁店與隘口之間，因聚落建在乾河道上引水不易而得名。
- (三)、水坑口：聚落位於東海二街東側，南北分別有舊港圳與犁頭山溪流過。水坑口位於水坑子溪注入犁頭山溪處，因而得名。
- (四)、犁頭山下：犁頭山為本市與新埔鎮的界山，標高 156 公尺，山下的區域早期被稱為犁頭山下，約在東海里北側，有犁頭山溪流貫其間。¹⁰⁰

98 陳朝龍，《新竹縣採訪冊》，卷 2，〈莊社〉；范明煥，〈時間裡的空間格局文化的代言人——新竹縣溪北五鄉鎮市舊地名之研究〉，頁 25。

99 陳朝龍，《新竹縣採訪冊》，卷 2，〈莊社〉；施添福，《臺灣地名辭書》，卷 14，〈新竹縣〉，頁 62；范明煥，〈時間裡的空間格局文化的代言人——新竹縣溪北五鄉鎮市舊地名之研究〉，頁 25。

100 施添福，《臺灣地名辭書》，卷 14，〈新竹縣〉，頁 62；范明煥，〈時間裡的空間格局文化的代言人——新竹縣溪北五鄉鎮市舊地名之研究〉，頁 25。

參考書目

史料

1. 中村孝志，〈荷蘭時代的臺灣番社戶口表〉，《臺灣風物》，第44卷第1期，1994。
2. 江日昇，《臺灣外記》，臺北：臺灣銀行經濟研究室，1959。
3. 江樹生譯，《熱蘭遮城日誌》，臺南：臺南市文化局，2002。
4. 余文儀，《續修臺灣府志》，臺北：臺灣銀行經濟研究室，1959。
5. 郁永和，《裨海紀遊》，臺北：臺灣銀行，1959。
6. 高拱乾，《臺灣府志》，臺北：臺灣銀行經濟研究室，1959。
7. 陳培桂，《淡水廳志》，臺北：臺灣銀行經濟研究室，1959。
8. 陳朝龍，《新竹縣采訪冊》，臺北：臺灣銀行經濟研究室，1959。
9. 菅武雄，《新竹州の情勢と人物》，臺北：成文，1985。
10. 菅野秀雄，《新竹州沿革史》，臺北：成文，1985。
11. 新竹州役所，《新竹州要覽》，臺北：成文，1985。
12. 新竹州編，歷年《新竹州統計書》。
13. 楊英，《先王實錄》，臺北：臺灣銀行經濟研究室，1959。
14. 藍鼎元，《平臺紀略》，臺北：臺灣銀行經濟研究室，1959。

報章、方志、百科全書

1. 《經濟日報》
2. 《臺灣日日新報》
3. 《聯合報》
4. 文化部主編，《臺灣大百科全書》
5. 竹北市志編纂委員會，《竹北市志》，竹北：竹北市公所，1996。
6. 施添福主編，《臺灣地名辭書》（新竹縣），南投：國史館臺灣文獻館，2010。
7. 越波重之編，宋建和譯，《新竹廳志》，竹北：新竹縣政府文化局，2014。
8. 黃旺成監修，《臺灣省新竹縣志》，新竹：新竹縣政府，1977。
9. 新竹縣文獻委員會編印，《新竹文獻會通訊》，臺北：成文，1983。
10. 臺灣省文獻委員會編印，《新竹縣鄉土史料》，南投：臺灣省文獻委員會，1995。

研究論著

1. 安倍明義，《臺灣地名研究》，臺北：武陵，2001。李科旻，《清代新竹鳳山河流域各音社群分布與「閩人濱海，客家近山」之形成》，竹北：新竹縣文化局，2016。
2. 林玉茹，《清代竹塹地區的在地商人及其活動網路》，臺北：聯經，2000。
3. 林偉盛，《羅漢腳：清代臺灣社會與分類械鬥》，臺北：自立晚報，1993。
4. 施添福，〈清代臺灣「番黎不諳耕作」的緣由：以竹塹社為例〉，《中央研究院民族學研究所集刊》，1990年春季。
5. 施添福，《清代臺灣的地域社會：竹塹地區的歷史地理研究》，竹北：新竹縣文化局，2001。
6. 范明煥，〈時間裡的空間格局文化的代言人——新竹縣溪北五鄉鎮市舊地名之研究〉，行政院客家委員會獎助客家學術研究計畫，2004。
7. 康培德，《殖民想像與地方流變：荷蘭東印度公司與臺灣原住民》，臺北：聯經，2016。
8. 張炎憲等，《風中的哭泣——50年代新竹白色恐怖政治案件》，臺北：吳三連臺灣史料基金會，2015。
9. 郭莉芳，〈竹北與竹東地域發展的比較研究〉，臺灣師範大學地理學研究所碩士論文，1998。
10. 陳美芳，〈清代竹北地區的開發與社會變遷〉，國立臺中教育大學區域與社會發展學系暑期在職進修專班碩士論文，2011。
11. 黃智偉，《臺灣省道臺一線的故事》，臺北：貓頭鷹，2002。
12. 詹素娟，〈賸社、地域與平埔社群的成立〉，《臺大文史哲學報》，第59期，2003.11。
13. 詹素娟主編，《族群、歷史與地域社會：施添福教授榮退論文集》，臺北：中央研究院臺灣史研究所，2011。
14. 廖志軒，《當熟番遇到客家：竹塹社錢皆只派下的客家化》，竹北：新竹縣文化局，2015。
15. 潘英海、詹素娟主編，《平埔研究論文集》，臺北：中央研究院臺灣史研究所籌備處，1995。

第二篇 地理篇

緒論

新竹平原為新竹地區人口主要的集中區，臺灣因為歷經造山運動，發生大規模摺曲與斷層現象，中央山地隆起，新竹沖積平原為頭前溪、鳳山溪與客雅溪所共同沖積而成的。本市部分位於新竹平原之上，北臨湖口臺地，形成階崖相接，地形落差於 60 公尺以上，西北側之坑子口山一帶，最高峰為山腳庄山，海拔高度約 131 公尺，東南方鄰近新埔鎮及芎林鄉之飛鳳山丘陵，最高峰為犁頭山，海拔高度約 180 公尺，為全市轄區最高海拔之處。

本市位於新竹縣西北方，南至頭前溪北岸與新竹市及竹東鎮西北端隔水為界，北至鳳鼻尾山與新豐、湖口鄉毗鄰，東北至犁頭山接連新埔，東與芎林鄉接壤，西臨臺灣海峽，地形略似一三角旗。

由於本市位於新竹兩條重要溪流——頭前溪與鳳山溪流經分支，溪流密佈貫穿本市，溪流密佈貫穿本市，竹北市因此水資源的豐沛，加上早年移民拓墾，沿河岸階地墾耕，或修築圳道引水灌田，因此讓竹北市成為了竹塹地區重要的農業生產地帶。

竹北地區屬副熱帶季風氣候，一年四季溫度適宜，夏季受熱帶性海洋氣團影響，冬季受高緯度大陸冷氣團影響，相對濕度高，年相對濕度可達 77.2%，日照適中。

竹北地區大部分的雨水來源，與臺灣大部分的地區相同，降雨集中於每年 5、6 月的梅雨季節，以及 7 月至 8 月的颱風季節為主，秋冬以後雨量雖逐漸減少，但仍偶有降雨，全年少有乾旱現象，有利於本市農業發展。

竹北市雖無直接的斷層帶經過，但因位於臺灣西部地震帶，又靠海地勢低窪平坦，容易遭受地震及颱風淹水等天然災害的威脅，加上竹北市近年工商發達，建築及人口密度已為新竹縣之冠，因此，人為災害如毒性化學物質災害、火災、爆炸亦不容輕忽。

第一章、自然地理

第一節、地形與水文

壹、地形概覽

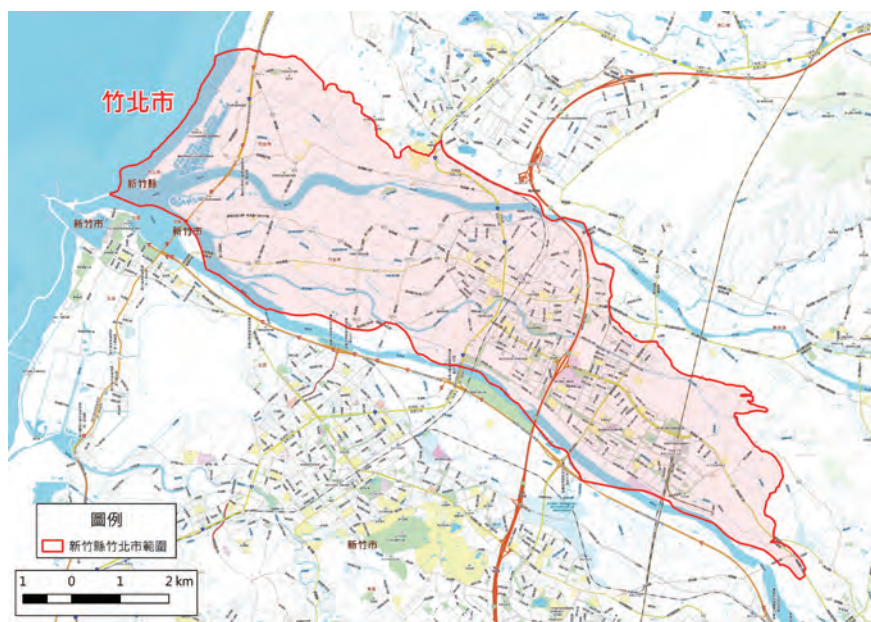
新竹平原為新竹地區人口最主要的集中區，臺灣因歷經造山運動，發生大規模摺曲與斷層現象，中央山地隆起，溪流冲刷增強，將高處的礫石大量挾帶而下，堆積溪口，構成了聯合沖積扇。鳳山溪與頭前溪流流域絕大部分是「古石門沖積扇」的南部，溪流從山地下注，將這個大沖積扇切割為湖口臺地、飛鳳臺地、竹東丘陵，並在犁頭山以下形成一個廣大的新竹平原。竹北市部分位於新竹平原之上，北臨湖口臺地，形成階崖相接，地形落差於 60 公尺以上，西北側之坑子口山一帶，最高峰為山腳庄山，

海拔高度約 131 公尺，東南方鄰近新埔鎮及芎林鄉之飛鳳山丘陵，最高峰為犁頭山，海拔高度約 180 公尺，為全市轄區最高海拔之處。

新竹地區重要的「雙子河河谷」，為兩條主要河川—鳳山溪與頭前溪，兩溪均發源於雪山的西坡，蜿蜒向西，在新港與南寮港之間注入臺灣海峽，形成一個燕尾形的河谷。鳳山溪與頭前溪的上游，山高谷深，坡陡流急，由關西至橫山一線以下，地勢始較平緩，鳳山溪河谷北面為湖口臺地，頭前溪西南為竹東臺地，飛鳳臺地介於兩河谷之間；自飛鳳臺地西端的犁頭山以下，降入新竹平原。這個雙子河流域，包括新竹縣所轄五峰、尖石、湖口、竹東、橫山、關西、芎林、新埔、竹北等鄉鎮及新竹市，除五峰與尖石為山地鄉外，都是新竹縣精華之區。¹《新竹市志：地理篇》有如下敘述：

新竹平原是由鳳山溪、頭前溪和客雅溪共同沖積而成的聯合沖積平原，呈楔形嵌入竹東丘陵，並逐漸向西北展開。在地質上幾乎全屬第四紀現代沖積層，土壤亦多肥沃的沖積土；新竹平原的範圍北接湖口臺地及飛鳳山丘陵，南界竹東丘陵，並沿竹東丘陵西側的狹長海岸平原，南伸至鹽水港溪口……。²

竹北市位於新竹縣西北方，西臨臺灣海峽，北至鳳鼻尾山與新豐、湖口鄉毗鄰，東北至犁頭山接連新埔，東與芎林鄉接壤，地形略似一面三角旗。南至頭前溪北岸與新竹市及竹東鎮西北端隔水為界。1953 年（民國 42 年）4 月 1 日新竹縣行政區重劃，原竹北市舊港村劃歸新竹市，松林村（自大眉村劃分）劃歸新豐鄉後，本市東西寬 13.5 公里，南北長 12.5 公里；面積 46.8341 平方公里。極東至犁頭山（東經 121° 2' 55" 北緯 24° 49' 20"），極西至新港（東經 121° 55' 12" 北緯 24° 50' 20"），極南至三崁店（東經 121° 05' 22" 北緯 24° 47' 00"）、極北至大眉（東經 120° 59' 00" 北緯 24° 51' 48"）。



【圖 2-1-1】竹北市境內地形圖（李至堉繪製³）

新竹沖積平原為頭前溪、鳳山溪與客雅溪所共同沖積而成的。本市一帶屬於平原之頭前溪北部

- 1 李鹿苹，〈鳳山溪及頭前溪河谷地區聚落分布的地理基礎〉。收錄於《臺灣小區域地理研究集》，臺北：國立編譯館，1984 年，頁 267。
- 2 陳國川，《新竹市志》〈地理篇〉，新竹：新竹市政府，1996 年，頁 62。
- 3 地圖引用：內政部國土測繪中心 2018 臺灣通用電子地圖。

份，鳳山、頭前兩溪並於舊港一帶注入臺灣海峽。鳳山溪之上游源於鳥嘴山與后里臺地，而頭前溪則發源於鹿場大山，兩溪河道往西北切割飛鳳山丘陵後，隨即進入本市區轄域，並形成聯合沖積平原。其地勢東高西低，本市東南平原一帶最高海拔約 50 公尺，市境中段一帶大致以省道臺 1 線附近為界，其東海拔高度約 20 ~ 50 公尺，以西一帶則多在 20 公尺以下。總體而言，本市轄境內地形面大致平坦，地形上以平原為主，約佔 92%。另外，在平原上，鳳山、頭前兩溪自東南往西北流貫本市境地，河川主、支流密佈，橫貫平原一帶。早年移民拓墾時，即沿河岸階地墾耕，或修築圳道引水灌田，使近水埔地成為墾民賴以維生的場域。然而，本市一帶每逢大雨河水暴漲，即易遭逢水患，而水沖沙壓、屋圯田毀，雖取水方便，卻也為墾民所憚之地。唯新社至豆子埔一帶，在地形上，位於頭前、鳳山兩溪自然堤後方，為具有沼澤性質的後背濕地之所，為以開闢水田為主要任務的漢人墾民所惡，卻適於平埔族人從事漁獵、採集之所。為竹塹社民希冀遠離溪南舊社水患之時，即能選擇此地作為安身立命之所。⁴

【表 2-1-1】竹北地形分布統計表

平原		丘陵		總計	
面積 (KM ²)	比例 (%)	面積 (KM ²)	比例 (%)	面積 (KM ²)	比例 (%)
43.2	92.2	3.6	7.8	46.8	100

資料來源：施添福總編纂，《臺灣地名辭書》卷十四 新竹縣，國史館臺灣文獻館，2010 年，28W 頁。

本市境內幾乎為平原地形，丘陵地僅占比例約 7.8%，唯在北面的鳳山崎山與東南邊的犁頭嘴山較為高地。鳳山崎山位於本市與湖口鄉、新豐鄉及新埔鎮的交界處，山勢呈東南東至西北西走向，由東自新埔鎮的枋寮開始，至西到新豐鄉的鳳鼻尾山。山之末端，舊稱「鳳鼻尾」，至高處海拔約 130 公尺，為過去船航行的目標地⁵。鳳崎地區，由於地勢較方，當地水田以水塘為主要灌溉方式，存水較不易，容易遇天旱而歉收，因而有「三冬兩不收」之諺語，來說明當地的種植不易。

犁頭嘴山，其命名一說為自其西南面望之山形有如犁頭嘴之尖銳因而得名，犁頭嘴山山陵自芎林地東方開始，介於頭前溪、鳳山溪之間，向西延伸至本市，成為本市與新埔鎮的自然界線，十餘公里之犁頭山脈山勢平順，其位於頭前溪與鳳山溪之分水嶺上，平均高度約海拔 150 公尺，而自新埔鎮石頭坑入新竹平原，山勢逐漸下降，至犁頭嘴山則僅剩 50 公尺。犁頭嘴山共有兩條對外道路，分別為 117 號公路與竹 17 號公路，由 117 號公路可通往新埔；。

貳、水文分布

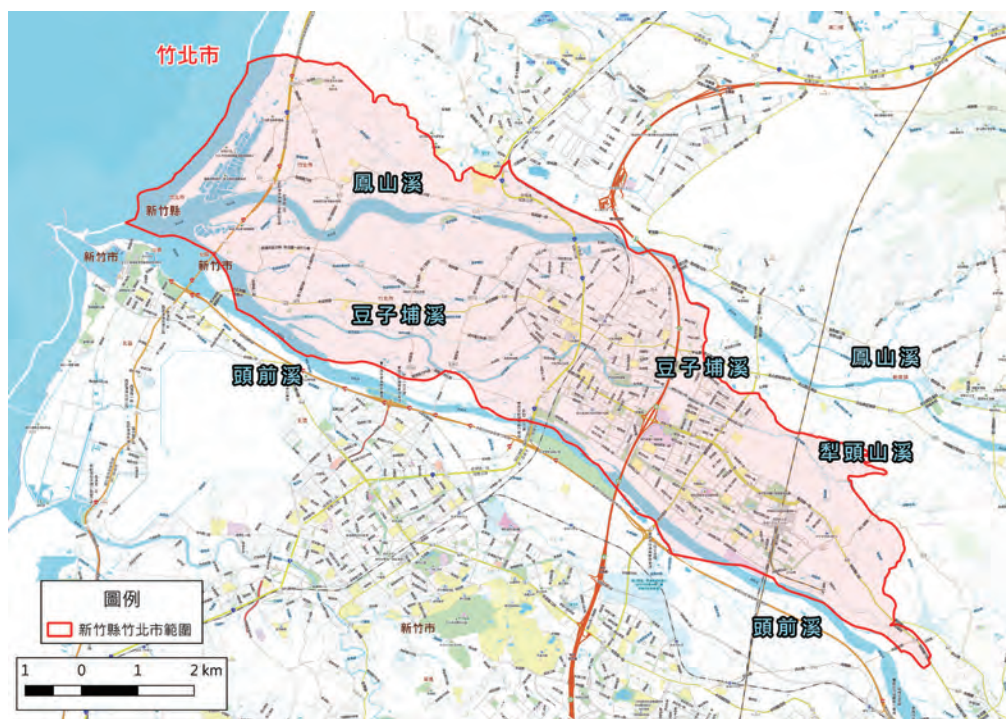
本市因有兩條重要溪流（頭前溪、鳳山溪）流經，溪流密佈，貫穿本市，加上早年移民沿河岸階地拓墾，或修築圳道引水灌田，竹北市因此而水資源豐沛，亦成為竹塹地區重要的農業生產地帶。

竹北市的地面水文，可分為天然溪流及人工溝渠兩大類。天然溪流主要有 2 條，1 條為位於竹北市南邊的頭前溪，另 1 條為北邊的鳳山溪。2 條大型溪流及頭前溪北岸支流豆子埔溪與豆子埔溪前端犁頭山溪貫穿竹北地區。

而人工溝渠，依《新竹縣採訪冊》之記載，於清治時期起，竹北則有隆恩圳、貓兒錠圳、曾六圳、翁厝圳、六張犁圳（東興圳）、新社圳、下員山圳、白地粉圳（魚寮圳），番子坡則有舊港圳、番仔陂圳（又稱番子坡圳）、澎湖窟圳、六張犁圳（又稱東興圳）等，其介紹將於下方章節進行介紹：

4 施添福總編纂，《臺灣地名辭書》卷十四 新竹縣，國史館臺灣文獻館，2010 年，27 頁。

5 新竹縣竹北市公所，《竹北市志》，新竹縣竹北市公所，1996 年 2 月，頁 35。



【圖 2-1-2】竹北市境內水文圖（李至培繪製⁶）

一、天然溪流

新竹縣境內多山，許多河流發源於此，如上坪溪、塔克金溪、客雅溪、油羅溪、薩克亞金溪、頭前溪、鳳山溪、鹽港溪等溪流。一般而言，臺灣河川通有的特徵為河身短、坡度大、水流急，雖雨季因此容易擁有豐沛的水量，然河身短，不容易留住河水，導致乾季溪水減少。本市位於新竹平原北部，南有頭前溪自竹東奔流而來，北鄰鳳山溪流域，帶來豐富的水資源，影響著竹北地區民生、工業、農業灌溉等用水。

（一）頭前溪

本市位於新竹平原北部，南有頭前溪自竹東奔流而來，成為本市與新竹市的天然交界。頭前溪為新竹縣市內第一大河川北鄰鳳山溪流域，東接淡水河及大安溪流域，南有客雅溪及中港溪流域，西臨臺灣海峽。頭前溪主流上游有兩條，即上坪溪與油羅溪，上坪溪發源於雪山山脈鹿場大山（苗栗縣南庄鄉東河村與泰安鄉梅園村交界處），標高 2,616 公尺；油羅溪則發源於雪山山脈李棟山（新竹縣尖石鄉），標高 1,913 公尺。上坪溪從西北流至石鹿轉西流，至民生轉向北流，經土場、清泉，於桃山與麥巴來溪會合後，繼續向北流經五峰、上坪，於下公館附近與油羅溪會合後，改稱「頭前溪」。本流轉向西北流經本市南方，由三崁店開始，流經隘口、東海窟、十興、過安溪寮後，再沿著豆子埔、下斗崙、新社、溪洲、新庄子，最後於南寮附近與鳳山溪會流約 500 公尺後，注入臺灣海峽。其流域面積約 566 平方公里，幹流長約 63 公里，河床平均坡降約 1/190，年逕流量 611 百萬立方公尺。頭前溪水系支流河川行經本市的則有頭前溪、豆子埔溪。頭前溪流域地形由東南山岳地帶向西北遞次傾斜至沿海地

6 地圖引用：內政部國土測繪中心 2018 臺灣通用電子地圖。

區，流域南部及東南部，地勢陡峻，造成本流域之鞍型低地，南部多為 2,500 公尺以上高山，多溪谷峽谷；北部及西南部山勢不高，在 1,000 至 1,500 公尺間，由此向下游西北方向緩坡下降，最後以細長矩形狀伸展至臺灣海峽，溪流短促，坡度陡斜，且受臺灣海峽潮位影響，容易經常氾濫成災，河岸侵蝕沖刷，河水變動性大，加上臺灣枯水季與豐水季的水流量相差甚大，豐水季時，河川洪水量多，常發生災害，遇有颱風則容易災情慘重，故在治水、防洪方面必須花費相當多的心力去克服⁷。目前經濟部水利署之「頭前溪治理基本計畫」，將對頭前溪主流堤防採用 100 年重現期洪水位之保護標準，其河口之計畫洪峰流量為 8,400 立方公尺 / 秒，增強堤防防洪功效。



【圖 2-1-3】頭前溪（陳韋誠攝）

【表 2-1-2】竹北市頭前水門位置一覽表

河川別	所屬堤防 及位置	啟用方式			合計	尺寸	材質	孔數
		電動閘門	手動	自動				
溪前頭	舊港里排水門 0K + 000	—	—	1	1	ψ0.6	鑄鐵	1
	新港堤防 0+370	—	1	1	2	ψ4	不銹鋼	1
	新港防潮堤 0K+090	—	—	4	4	ψ0.6	不銹鋼	4
	0K+175					ψ0.6		
	0K+250					ψ0.6		
	0K+590					ψ5		
	斗崙堤防 0K+010	—	1	—	1	5*5	鑄鐵	1
	斗崙堤防 0K+310	—	2	—	2	5*5	鑄鐵	2
	斗崙堤防 0K+320	—	1	1	2	2*2 5*5	鑄鐵	1
合計			5	7	12			10

資料來源：新竹縣地區災害防救計畫 96 年核定版，資料日期：2007 年 6 月。

7 國立清華大學，《「頭前溪河系情勢調查」(2/2)》報告，經濟部水利署第二河川局，2006 年 3 月，頁 3-1。



【圖 2-1-4】日治時期修築的隘口堤防，至今仍保護當地防範頭前溪洪水氾濫（陳怡伶攝）

依經濟部水利署陸域地面水體（河川、湖泊）分類及水質標準，頭前溪主流水體分類，頭前溪橋以上與頭前溪橋至溪州大橋下游 200 公尺處屬於乙類水體，溪州大橋下游 200 公尺處至河口則屬丙類水體。其支流油羅溪、上坪溪因位於上游全部河段各分屬乙類、甲類。行政院環境保護署 2002 年至 2007 年於頭前溪本流水質監測結果，水體污染程度多介於未受污染至中度污染程度，其主要污染源來自懸浮固體量⁸。

【表 2-1-3】地面水體基準值—頭前溪竹北流域

監測地區	分級	氫離子濃度指數 / (PH)	大腸桿菌群 / (CFU/100ML)	基準值				
				溶氧量 (DO)	生化需氧量 (BOD)	懸浮固體 (SS)	氨 (NH3-N)	總磷 (TP)
頭前溪橋以上與頭前溪橋至舊社大橋下游 200 公尺處	乙	6.0-9.0	5,000 個以下	5.5 以上	2 以下	25 以下	0.3 以下	0.05 以下
舊社大橋下游 200 公尺處至河口	丙	6.0-9.0	10,000 個以下	4.5 以上	4 以下	40 以下	0.3 以下	—

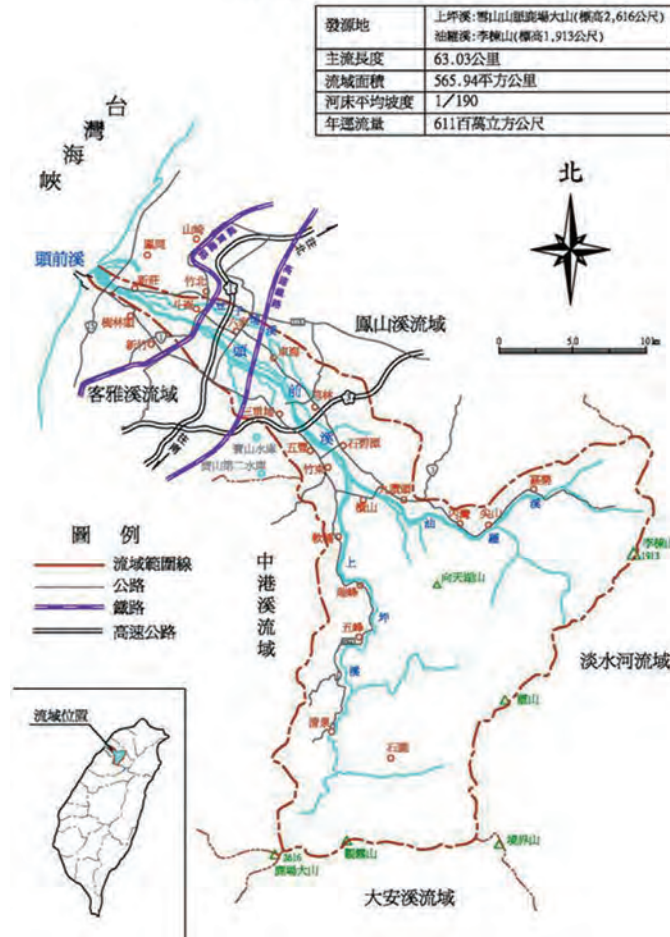
備註：保護生活環境相關環境基準，各項基準值單位如下：

- 1、氫離子濃度指數：無單位。
- 2、大腸桿菌群：每 100 毫升水樣在濾膜上所產生之菌落數。
- 3、其餘：毫克 / 公升。

資料來源：經濟部水利署，〈北部河川—頭前溪〉，「e 河川知識服務網」，2017 年 10 月，網址：「<http://e-river.wra.gov.tw/default.aspx>」。

8 經濟部水利署，〈北部河川—頭前溪〉，「e 河川知識服務網」，2010 年 10 月，網址：「<http://e-river.wra.gov.tw/default.aspx>」。

頭前溪流域概況圖



【圖 2-1-5】頭前溪流域圖（經濟部水利署 e 河川知識服務網公開資訊⁹）

(二) 豆子埔溪

豆子埔溪屬於頭前溪北岸支流之一，前端亦有犁頭山溪之稱，流域面積為 23 平方公里，其流域發源於芎林鄉淺山地區，為東山溪及舊港圳匯合之後而形成，沿鳳山丘陵地勢由東向西傾斜，流經本市六家、斗崙，橫過中山高及中華路，於舊港附近匯入頭前溪出海，豆子埔溪貫穿竹北市。

主要功能用途為防洪疏濬及農田灌溉，在竹北汙水下水道系統尚未興建完成前，兼具收納沿岸之生活排放污水。隨著高速鐵路的通車帶動竹北的繁榮，使竹北市都市人口逐漸密集致不斷增加生活污水量，導致豆子埔溪之污染負荷逐漸增加，尤其於枯水期間，溪水水量減少及流速趨緩之情形下，排水渠道流入之污水無法有效稀釋而使溪水呈深色，甚至部分河段發生死魚腐敗之異味，常為附近居民所詬病。¹⁰

9 圖片引用：經濟部水利署 e 河川知識服務網公開資訊，網址：<https://e-river.wra.gov.tw/default.aspx>，流覽日期 2018 年 7 月 11 日。

10 國立中央大學永續環境科技研究中心，「新竹縣豆子埔溪自然淨化工程規劃暨細部設計計畫期末報告」，新竹縣政府環境保護局，2008 年，頁 1-1。



【圖 2-1-6】豆子埔溪（李至堉攝）

（三）鳳山溪

鳳山溪自東向西貫穿本市西北部流入臺灣海峽，其流域位於桃園縣、新竹縣境內，東、南與頭前溪流流域為鄰，北與社子溪、老街溪、南崁溪及淡水河流域為界，西鄰臺灣海峽。其發源自新竹縣尖石鄉與桃園市復興區交界處的外鳥嘴山西側那結山（標高 1,320 公尺），總長約 46 公里，流域面積約 259.8 平方公里，河床平均坡降約 1/225，年逕流量 376 百萬立方公尺。流域內有重要支流有太平窩溪、霄裡溪及下橫坑溪。流域經過新竹縣及桃園市，除了本市之外，還包括尖石鄉、關西鎮、新埔鎮、橫山鄉、湖口鄉、及桃園市龍潭區，是新竹縣僅次於頭前溪的重要河流，從新埔枋寮出來之後，轉入本市番仔陂，貫通本市中北部，過貓兒錠，至魚寮入海。鳳山溪流域夏季平均降雨量較冬季多，其流域年平均降雨量約 1,700 毫米，河川逕流於雨季水量較豐沛之外，其餘時期水量頗為稀少，河川平常流量以供農業灌溉用水為主。

依經濟部水利署之「鳳山溪治理基本計畫」，鳳山溪堤防將採 50 年重現洪水位之保護標準，其 50 年重現期計畫洪峰流量為 2,800 立方公尺／秒。

【表 2-1-4】竹北市鳳山溪水門位置一覽表

河川別	所屬堤防 及位置	啟用方式			合計	尺寸	材質	孔數	
		電動閘門	手動	自動					
鳳山溪	拔子窟一號堤防 0K + 980	—	—	2	2	ψ0	不銹鋼	2	
	拔子窟一號堤防 1K + 350	—	1	1	2	ψ0	不銹鋼	1	
	新港堤防 0K + 270	—	—	1	1	ψ0	不銹鋼	1	
	舊港堤防 2K + 000	—	1	—	1	ψ0	鐵	1	
	舊港堤防 1K + 100	—	1	1	2	0*0 ψ0	不銹鋼	1	
	白地堤防 0K + 850	—	3	3	6	0*0	不銹鋼	3	
	白地堤防 0K - 030	—	2	2	4	0*0	不銹鋼	2	
	番子坡一號堤防 0K + 900	—	—	1	1	4*4	不銹鋼	1	
	泰和號 0K + 400	—	3	3	3	ψ5	不銹鋼	3	
	泰和號 0K + 500	—	2	2	2	ψ0.9	不銹鋼	2	
	麻園堤防 1K + 060	—	1	1	2	0*0	不銹鋼	1	
	合計			14	17	26			18

資料來源：新竹縣地區災害防救計畫 96 年核定版，資料日期：2007 年 6 月。

依據環保署 97 年度河川水體水質資料庫水質檢驗分析數據顯示，鳳山溪 4 個水質監測站，其發源地至渡船大橋河段、渡船大橋至新埔大橋河段未受污染程度；新埔大橋至鳳山溪橋河段，介於未受污染至輕度污染程度；鳳山溪橋至鳳岡大橋河段（竹北地區），介於未受污染至中度污染程度；鳳岡大橋至三聖橋河段，介於未受污染至中度污染程度。



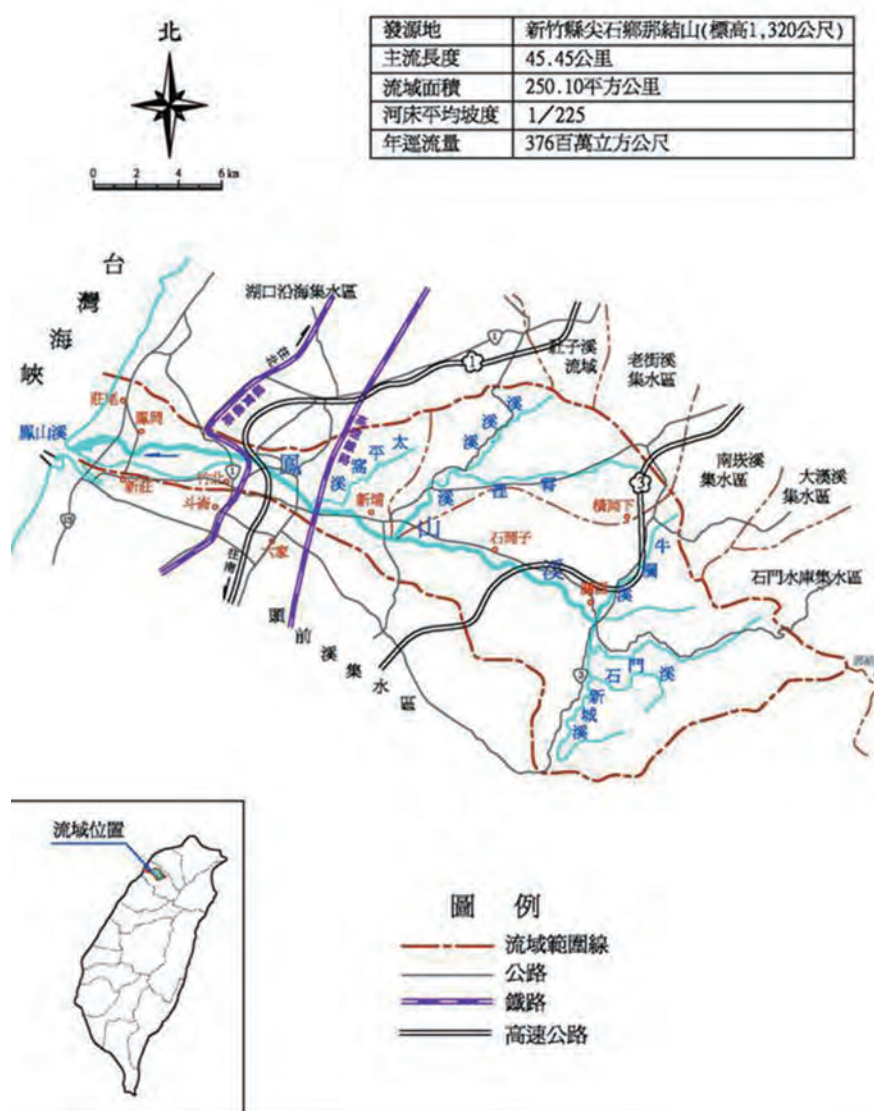
【圖 2-1-7】鳳山溪（李至堉攝）

【表 2-1-5】地面水體基準值—鳳山溪竹北流域

監測地區	分級	基準值					
		氫離子濃度指數 / (PH)	溶氧量 (DO)	生化需氧量 (BOD)	懸浮固體 (SS)	氨 (NH3-N)	總磷 (TP)
(毫克 / 公升)							
鳳山溪橋至鳳岡大橋河段	丙	7.2-8.1	9.2 以上	2.8 以下	10.1 以下	0.9 以下	0.05 以下
鳳岡大橋至三聖橋河段	丙	7.3-7.6	9.7 以上	3 以下	13.1 以下	1.1 以下	—

備註：保護生活環境相關環境基準，各項基準值單位如下：
 1、氫離子濃度指數：無單位。
 2、其餘：毫克 / 公升。
 資料來源：環保署水體水質資料庫，http://alphapc.epa.gov.tw/cgi-bin/get_river-fixed?，2017 年 12 月。

鳳山溪流域概況圖



【圖 2-1-8】鳳山溪流域圖 (經濟部水利署 e 河川知識服務網公開資訊¹¹)

11 圖片引用：經濟部水利署 e 河川知識服務網公開資訊，網址：<https://e-river.wra.gov.tw/default.aspx>，流覽日期 2018 年 7 月 11 日。

二、人工溝渠

新竹地區雨量雖稱豐富，但因地勢傾斜，溪短而流急，每逢降雨，傾流殆盡，甚至容易造成水災，保留水量作為農業灌溉應用不易。為求保障生命及稻田之生產，早期移民便以築閘埤圳，引水灌溉農田，為竹塹地區的發展奠下基礎。昔日水圳溫馴清澈，是竹塹地區賴以維生，提供日常用水，重要灌溉的溝渠。圳道的功用可以分為灌溉供水、排水排洪、排汙、行船運輸，有時也兼做防禦之用，近年來臺灣經濟快速發展，從過去的農業社會轉型為工商業社會，竹北都市化現象，隨著經濟發展快速成長，都市中的農田逐漸被建築物取代，主要的灌溉功能逐漸轉變為排水功能。

竹北市位於新竹平原上，因有頭前溪、鳳山溪及豆子埔溪流經，加上人工溝渠灌溉系統的發達，在戰前、戰後皆成為竹塹地區重要的農業生產地帶。竹北的圳道相當多條，包含舊港圳（又稱新社圳或北圳）、東興圳（又稱六張犁圳或南圳）、隆恩圳等，以協助灌溉竹北市的農業作物。

根據《新竹縣采訪冊》、《新竹廳志》記載，清代便有商人於新竹平原上投入陂圳修築建設，共計 18 條，其中漢墾區便有 13 條，占新竹平原陂圳開發之 72%，其陂圳修築又主要建設於新竹一堡與竹南一堡，而這幾條圳道，其中影響竹北灌溉的，計有隆恩圳、澎湖窟圳、翁厝圳、六張犁圳（東興圳）、下員山圳、泉興圳、白地粉圳（魚寮圳）等，其各圳道興建時間如下表：

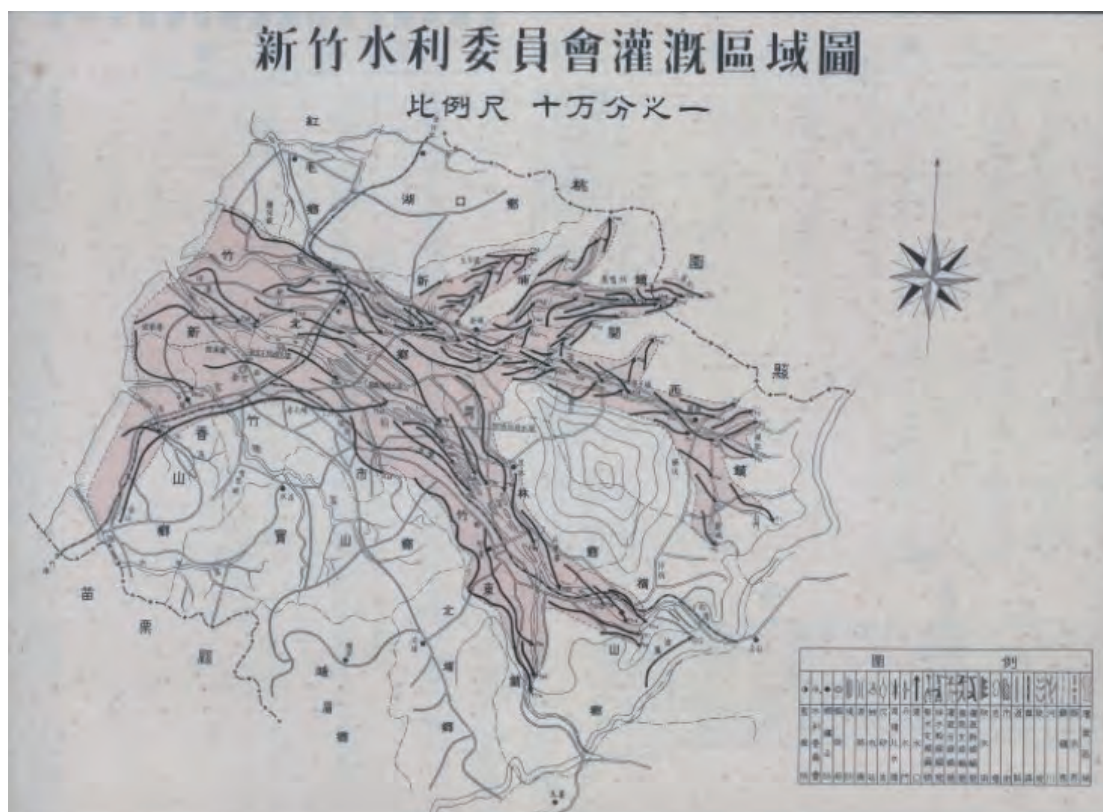
【表 2-1-6】清代竹塹地區商人修築或管理之陂圳灌溉面積（包含竹北者）

圳名	開築時間	開築者	灌溉甲數	水路
隆恩圳	1715 年 (康熙 54 年)	王世傑	近 2,000 甲	菜頭寮、麻園肚、隘口、薑寮庄、水田庄、土城外、崙仔庄、大南勢
貓兒錠圳	1735 年 (雍正 13 年)	郭亦榮等 40 人	149 甲	鳳山崎、田九厝、東勢、山邊、頂山腳、下山腳、後面頭厝、崁頂、田心仔、竹圍仔、拔仔窟、崁子腳
曾六圳	1732-1795 (雍正乾隆間)	曾六	10 餘甲	新社溪州、澎湖窟
翁厝圳	1750 年 (乾隆 12 年)	翁貞記／ 竹塹社番 ¹²	120 餘甲	番仔陂、麻園、白地粉
六張犁圳 (東興圳)	1748 年 (乾隆 13 年)	林先坤	370 餘甲	六張犁、鹿場、小麻園子、土牛溝頂、下斗崙、泉州厝、紅毛田等
新社圳	1750 年 (乾隆 15 年)	陳定邦等 50 人	70 甲	犁頭山下、豆仔埔、番仔陂、新社、馬麟厝、溝貝、頂溪洲等
下員山圳	乾隆年間 (a) / 1819 年 (嘉慶 24 年) (b)	新社番通事	百餘甲 (a) 89 甲 (b)	豆仔埔、下員山、九甲埔
白地粉圳 (魚寮圳)	1869 年 (同治 8 年)	鄭育秀 (鄭恆 記)、鄭冰如	20 餘甲	白地粉庄、魚寮庄
番仔陂圳	乾隆年間	竹塹社人	70 餘甲	番仔陂、新社、溝貝、麻園、頂溪州、白地粉

資料來源：參考陳朝龍，《新竹縣采訪冊》（臺灣歷史文獻叢刊），臺北：臺灣省文獻委員會，1999 年，頁 149-151、波越重之著、宋建和翻譯，《新竹廳志》，新竹：新竹縣政府文化局，2014 年資料彙整而成。

備註：(a) 為《新竹縣采訪冊》；(b) 為《新竹廳志》。

12 林玉茹，〈清代竹塹地區的在地商人及其活動網絡〉一書之表 6-7「清代竹塹地區商人所參與修築或管理的陂圳」資料，其來源自《新竹廳志》與《新竹縣采訪冊》兩書，認為有可能為清代郊商翁貞記所開築，另也有可能為當地竹塹社道卡斯族人所築。



【圖 2-1-9】新竹農田水利會灌區外灌溉地位置圖 /5 萬分之一¹³

根據臺灣總督府 1937 年（昭和 12 年）進行的調查，舊港圳灌溉面積有 1,200 甲，東興圳灌溉面積有 1,429 甲，隆恩圳灌溉面積則有 2,863 甲。下方將依各圳道進行說明：

（一）隆恩圳

隆恩圳於 1715 年（康熙 54 年）建造至今，與嘉義縣的道將圳、彰化縣的八堡圳並稱臺灣三大古圳。為泉州府同安縣王世傑與其侄，為了開墾南勢、北勢之荒埔所建，其水源引自九芎林溪（頭前溪）引水開鑿圳道，經員山仔、七分仔、麻園堵（肚）、隘口等庄入六張犁，分水三分與六張犁，本流經牛路頭至九甲埔，又分水額三分與吳振利圳，本流水額六分，在九甲埔築埤，流至二十張犁、潭后庄、羌寮庄。埤圳分為南北兩汴，其大汴灌溉滴雅、金門厝、樹林頭等庄；餘水以另一埤圳引至苦苓腳、過溝仔等地，此為大北汴水之盡頭。大南汴係經過大東店庄，再分為南北兩小汴；小北汴水流至水田尾庄，別築一埤曰為公埤；以其水灌溉水田尾、崙仔尾、樹林頭、蘆竹滿、沙崙、吉羊崙、番婆庄、油車港庄等田。小南汴在下東店庄另築北湖潭。以其水灌溉水田、崙仔、廣哈、大南勢、小南勢、拔仔林、下沙崙、莊仔頂、羊寮、下羊寮等田，初期灌溉面積為 114 甲，其後陸續擴建，至 1725 年（雍正 3 年）灌溉面積已高達 400 餘甲，故稱為「四百甲圳」。¹⁴

乾隆年間，因王家與鄭家爭訟，耗資甚鉅。管事王佐曾向臺灣城守營參將借款，敗訴後無力償還，經請特准將王家田地抵償公款，埤圳亦歸公有，因而改稱為「隆恩圳」。¹⁵1781 年（乾隆 46 年）

13 臺灣省水利局編印，《臺灣省各農田水利會灌區外灌溉地位置圖》，「新竹農田水利會灌區外灌溉地位置圖 /5 萬分之一」，1971 年。

14 吳聲森，1996《臺灣省新竹農田水利會會誌》，新竹市，頁 79-80。

15 許雪姬，《臺灣歷史辭典》，遠流，2003 年，952 頁。

劉苞死後，張光彩、王廷昌、王齊、楊開盛、楊呈祥、楊恭相、吳萬吉等相繼擔任圳長，光緒十年間，王世傑遠孫王朱光接長。後因圳務不振，被眾人具控，新竹知縣方祖蔭，破其舊例，諭令紳士張廷琛、陳朝龍承辦該圳事務。隆恩圳除了為臺灣三大古圳之外，其影響新竹地區灌溉、排水等功能相當地大，至今仍為新竹地區重要的人工溝渠。

隆恩堰，位於竹東鎮與本市的交界處，即頭前溪中游的攔河堰，主要功能為公共給水與灌溉。隆恩堰上游原有一供應農業用水之堆石舊堰，但由於颱風豪雨來臨時容易遭到毀損，加上新竹科學園區需水迫切。因此為了有效利用頭前溪水資源，於是興建隆恩堰，1998年（民國87年）6月，由臺灣省水利處就新竹水利會的隆恩取水口延伸改建而成，隆恩堰與寶山水庫及寶山第二水庫聯合供應新竹地區用水，目前隆恩堰由經濟部水利署北區水資源局召集臺灣自來水股份有限公司及臺灣省新竹農田水利會協商用水，並由新竹水利會、臺灣自來水公司及北水局共同成立「頭前溪流隆恩堰管理小組」負責辦理引水、維護及營運等事宜，豐水期每日約可供應20萬立方公尺原水，隆恩堰為混凝土塊固定半透水堰，長200公尺、高7公尺，堰頂標高43.99公尺，取水方式為溢流堰頂管柵式後方取水，其中混凝土塊固定半透水堰長160公尺，高程較高；另一段「後方取水式溢流取水堰」長40公尺，高程較低，讓水自然地流往取水堰集中。主要功能除引取頭前溪水源供應農業灌溉用水灌溉隆恩等六圳灌區面積約870公頃外，再供應家用及公共給水與工業用水¹⁶。



【圖 2-1-10】隆恩圳的取水口，圖中為日治時期修築之水門設施（陳板提供）

（二）東興圳（六張犁圳）

東興圳是一條歷史悠久的古圳，最初稱為「六張犁圳」後改稱「東興陂圳」，現稱「東興圳」，亦稱為「南圳」。「東興陂圳：初稱六張犁圳。引九芎林溪口溪南之水，由三崁店庄入隘口為東興圳；至番仔寮分南北兩汴、南汴灌溉芒頭埔、六張犁、八張犁之田園；北汴灌溉麻園庄、鴨母寮及鹿場庄田而入泉州厝溪。該圳係業戶林根德於乾隆十三年十月興築，至十六年十二月完竣，經費三千圓。咸豐元年圳長林炎等及大小佃戶八十八人重修圳路。光緒二十四年又因受水害重修。灌溉面積共三百七十餘甲，¹⁷水租可收一百五十一石，充作圳路之修理及祭祀之費用。置有圳長、圳丁等多人巡視圳路。¹⁸」

《新竹縣采訪冊》的記載：「六張犁圳：在縣東十里。於隘口庄頭引九芎林南溪水瀦為陂，溪北行經六張犁、鹿場、小麻園子、土牛溝頂、下斗崙、泉州厝、紅毛田等庄，計長五里。乾隆間，林先坤開

16 經濟部水利署北區水資源局，蓄水設施簡介—「隆恩堰」，網址：<https://www.wranb.gov.tw/ct.asp?xItem=1216&ctNode=323&mp=5>，2018年1月11日。

17 張谷誠《新竹叢誌》（1952年11月成書）記載東興圳的灌溉面積為518甲，長度為6,076公尺。（張谷誠，《新竹叢誌》，新竹市，新竹市立文化中心，民國85年再版，頁355。）

18 黃旺成纂修，《新竹縣志·經濟志》，「水利篇」，頁6。

濬。又北行至釣橋，入於下斗崙溪。」¹⁹

根據《新竹文獻會通訊》的訪查，創建年代在1748年（乾隆13年）至1751年（乾隆16年），六家人以「林根德」，作為六家水圳的「名譽創建人」，事實上林根德不但從未來過臺灣，而且是六家林家來臺祖十四代之前的開饒平始祖。灌溉田畝370餘甲，水源為「九芎林溪南溪分水三分」，引九芎林溪口溪南之水（頭前溪之水），由三崁店庄入隘口為東興圳；至番仔寮分南北兩汴：南汴灌溉芒頭埔、六張犁、八張犁之田園；北汴灌溉麻園庄、鴨母窟及鹿場庄田而入泉州厝溪。1919年（大正8年）施設頭前溪隘口堤防，將北岸的舊港圳與六張犁圳統一在芎林鄉五座屋與本市三崁店附近，灌溉了六家庄的農田，創造了六家庄的米倉美稱。

現今東興圳渠道長度約為3,008公尺，上游在水圓環與舊港圳（長15,122公尺）分流，至番子寮一水汴頭分成高圳（又稱鹿場支線）、低圳（又稱東興圳）、十五朗圳、麻園圳（又稱北圳—高鐵徵收後現已廢除），此三條圳如今在交大客家文化學院停車場附近的嘉豐二街與六家一街處又合而為一，流經雙桂橋後潛入自強南路，於文興路繼續西流，直至中山高經涵管後不遠沒入現代地下水系統回歸頭前溪。²⁰近年來因政府積極辦理都市計畫及高鐵特定區開發，使得農村景觀產生重大改變，東興圳的農業灌溉價值也逐漸降低。



【圖 2-1-11】六家高鐵徵收前五座屋的水圓環（陳板提供）



【圖 2-1-12】葛樂禮颱風過後，六家庄民搶修東興灌溉水圳（林初亮提供）



【圖 2-1-13】現今東興圳（李至堉攝）

目前東興圳與其他新竹縣內陂圳一樣，由新竹農田水利會主管，依「水利法」的規定，農田水利會是屬於公法人組織，其任務為農田水利的興辦、改善、保養及效益的研究，與政府推行土地、農業、工業政策及農村建設事業。²¹

19 黃旺成總纂，《新竹縣志》卷六經濟志水力，新竹：新竹縣文獻委員會，1976年，頁32。

20 臺灣新竹農田水利會，「臺灣新竹農田水利會『霧崙毛毛東興圳』巡覽暨水利建設成果短片拍攝計畫」，臺灣新竹農田水利會，2014年，頁8。

21 陳板，《水與竹塹》，新竹縣文化局，1999年，頁42。

(三) 十五朗圳

位於新瓦屋後方灌溉農田的水圳叫做「十五朗圳」，十五朗圳名稱的由來，就是因為圳水灌溉了十五朗田。十五朗田又分為「上十五朗」與「下十五朗」，都是沿著水圳呈「非」字形狀分佈的水田，直的兩豎是水圳，橫的則是田畝。朗，是客家話田畝的單位名稱，一朗就是一塊長條型的田畝，顧名思義十五朗就是非字旁邊有十五長條的水田。上十五朗多半是饒平林家後裔的田畝，下十五朗則多為新竹城的福佬地主所有，中央有一條分支往北流²²，為目前六家高鐵特定區內，整治與維護最漂亮的一條水圳。

十五朗圳是由東興圳大動脈分出來的小動脈。從上游聚落番子寮旁邊的水汴頭，共分成四條小水圳，分別為高圳（又稱東圳）、（東興圳）低圳、十五朗圳、麻園圳（又稱北圳，高鐵徵收後現已廢除），水汴頭的上游為東興圳，東興圳的上游為五座屋、三崁店附近的水圓環；水圓環又分成兩條水圳：東興圳與舊港圳；而水圓環的水源頭，則從頭前溪引水進來。



【圖 2-1-14】十五郎圳分水汴（陳板提供）



【圖 2-1-15】十五朗圳上游：番仔寮水汴頭（中興社區提供）

22 中興社區發展協會，〈六家與客家（五）—水圳〉，客委會「臺灣客庄文化數位典藏」，2010年。

(四) 貓兒錠圳

1731年（雍正9年），福建惠安人郭奕榮、郭奕華兄弟，從羊寮港登陸，開墾尚義里的頂山腳、下山腳和山邊等地，1735年（雍正13年），由郭奕榮等40人引霄裡溪下游之鳳山崎溪開鑿貓兒錠圳，在大眉莊築陂頭，水路流經鳳山崎、田九厝、東勢、山邊、頂山腳、下山腳、後面頭崁厝、崁頂、田心仔、竹圍仔、拔仔窟、崁仔腳（今大眉、尚義、崇義等里）等地，灌溉面積達149甲（另一說為250甲）²³。相傳在建圳時，常遭到大眉地區的原住民干預，郭奕榮乃娶白姓原住民為妻，始得保全耕田之水源。²⁴



【圖 2-1-16】貓兒錠圳（李至堉攝）

(五) 曾六圳

相傳為雍正乾隆年間，曾六在新社溪洲（今溪州里）於北岸引新社溪溪水積聚為圳，灌溉面積10餘甲，年收水租穀10石，瀆於澎湖窟²⁵。

(六) 斗崙圳

相傳乾隆初年，由墾戶蘇廷芳等5人開築，自鴨母窟庄前之水溝引頭前溪溪水築圳，水路流經鹿場、頂斗崙、中斗崙、下斗崙（今中興、鹿場、北崙、新崙、斗崙等里），灌溉面積25甲，水租年收可至24石2斗²⁶。

23 陳朝龍，《新竹縣採訪冊》，臺灣文獻叢刊145種，1962年，頁49、292。

24 陳運棟總編纂《重修苗栗縣志 大事志 卷一 第一冊》，苗栗縣政府，2006年7月，頁15。

25 陳朝龍，《新竹縣採訪冊》，臺灣文獻叢刊145種，1962年，頁151。

26 黃奇烈，〈竹北鄉文獻採訪錄〉，《新竹文獻會通訊》第008號，新竹文獻委員會，1953年，頁79。

(七) 澎湖窟圳

相傳於 1747 年（乾隆 12 年），曾崑和於頂溪洲之澎湖窟溺水陂，水路流經頂溪州至下溪州（今溪州里），灌溉面積 10 甲，昔日管理人為陳傳²⁷。今管理單位為臺灣新竹農田水利會，自 2006 年（民國 95 年）起採「生態工法」整治，澎湖窟圳二號埤於翌年 4 月竣工；澎湖窟三號圳生態暨景觀園區於 2010 年（民國 99 年）完竣，從此具備農業灌溉、親水休閒、生態維護等功能。



【圖 2-1-17】澎湖窟圳（陳板攝影）

(八) 新社圳

1750 年（乾隆 15 年），陳定邦等 50 人開築。引九穹林溪之北的溪水，水路流經犁頭山下、豆仔埔、番仔陂、新社、馬麟厝、溝貝、頂溪州等地區（今十興、竹北、竹仁、泰和、新社、新國、聯興、溪州等里），灌溉面積 70 甲。分水 1 寸，收水租 2 斗，年可收 140 石。修圳費用在 50 工以下，由管理人負擔，超過 50 工的部份由所有的個戶分擔。昔日管理人為陳洽水（陳冷水）²⁸。

(九) 白地粉圳

1869 年（同治 8 年）5 月，鄭育秀（鄭恆記）和鄭冰如合資築陂開圳。引番仔陂圳與翁厝圳的水，水路流經白地粉至魚寮庄（今白地、新港里），灌溉面積 20 甲，水租每甲 4 石 4 斗。1889 年（光緒 15 年），由業戶彭瑤購得管理權²⁹。



【圖 2-1-18】白地粉陂圳（李至堉攝）

-
- 27 黃奇烈，〈竹北鄉文獻採訪錄〉，《新竹文獻會通訊》第 008 號，新竹文獻委員會，1953 年，頁 79。
- 28 黃奇烈，〈竹北鄉文獻採訪錄〉，《新竹文獻會通訊》第 008 號，新竹文獻委員會，1953 年，頁 79。
- 29 黃奇烈，〈竹北鄉文獻採訪錄〉，《新竹文獻會通訊》第 008 號，新竹文獻委員會，1953 年，頁 79；臺灣銀行經濟研究室編，《臺灣私法物權編》。臺灣銀行經濟研究室，1963 年，頁 1174、1175、1250-1252。

(十) 新庄仔圳

同治年間，曾瑞萬引九穹林溪下游金門厝溪，水路流經烏樹林、頂新庄、下新庄（今新庄里）而入舊港溪，灌溉面積 38 甲。1900 年（光緒 26 年），該圳賣給魚寮庄鄭火，水租每甲 4 石 4 斗。修圳費用百工以內由水戶同埠長負擔，超過百工的部份眾個戶同埠長協力幫助³⁰。

(十一) 番仔陂圳（又稱番子坡圳）

乾隆年間，竹塹社人所開鑿。引犁頭山下之九穹林溪溪水，水路流經番仔陂、新社、溝貝、麻園，復分歧為二流，一支流入頂溪州，一支流入白地粉（今泰和、新社、聯興、麻園、溪州、白地等里），灌溉面積 70 餘甲。1853 年（咸豐 3 年），當地發生閩粵械鬥，結果使此圳權利歸漢人 36 戶共有。光緒年間由陳誰欽擔任陂長，負責巡視水路與修圳，眾佃戶則按甲給陂長辛勞穀。³¹

(十二) 翁厝圳

1749 年（乾隆 14 年），由竹塹社人三叻利等 40 人所開築。引番子陂水，水路流經新社、下油車、麻園，再入白地粉陂（今新社、聯興、麻園、白地等里），灌溉面積 70 餘甲。1855 年（咸豐 5 年）陳發等 50 餘人出資修築，管理人為陳發、其孫陳番，後歸庄民 58 戶共有。³²

(十三) 下員山圳

1819 年（嘉慶 24 年）由鄭勒記與衛壁奎二人合資開築，自上員山崁下鑿洞引頭前溪水，導水隧道全長約 1,350 公尺。水圳出口跨越青窩埤圳，沿頭重里與員山里交界處之廟壠，於此經過 40 公尺長的水泥窰，再沿山坡邊之下員山流過，餘水在牛路頭分別注入頭前溪與隆恩堰導水路，灌溉上述地區三百多甲田園。³³

30 黃奇烈，〈竹北鄉文獻採訪錄〉，新竹文獻委員會《新竹文獻會通訊》，頁 79。

31 臺灣銀行經濟研究室編，《臺灣私法物權編》。臺灣銀行經濟研究室，1963 年，頁 1174。

32 黃奇烈，〈竹北鄉文獻採訪錄〉，《新竹文獻會通訊》第 008 號，新竹文獻委員會，1953 年，頁 79。

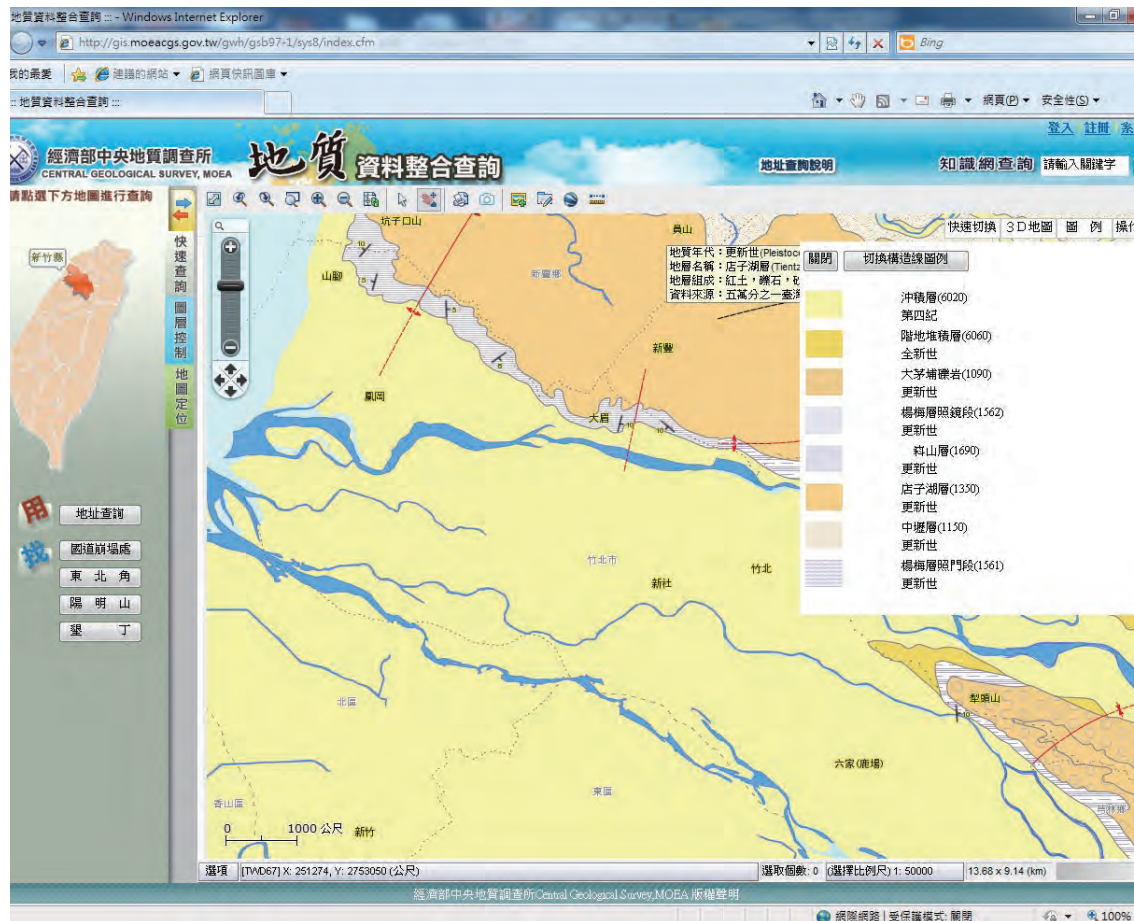
33 吳聲森，《臺灣省新竹農田水利會會誌》，新竹農田水利會，1996 年，頁 84-85。

第二節、地質結構與土壤

壹、地質

根據經濟部中央地質調查所 50 萬分之一臺灣活動斷層分佈圖說明書（1998），本市位於新竹平原上，大部分屬於第四紀現代沖積層，沖積層為第四紀全新世河流侵蝕岩層後，攜帶礫石、砂、粉砂及黏土等物質，堆積所形成之地層，另亦包括這些物質被河川帶入海後，再由河流、潮汐、風力等作用，堆積於海岸的海岸沙丘，在所有地層類別中，形成年代最為年輕。沖積層通常形成了河谷平原、沖積扇、氾濫平原、三角洲等地形，越靠近扇頂、麓山帶邊緣及主河道附近，越有較厚的礫石層沉積。

由於為全新世沉積物，岩層由礫石、砂及粘土組成，地質受各主要河川沖刷流下之碎屑沖積而成，但西面接近海岸處常有風砂覆蓋其上而形成風成堆積。為無潛在地質災害區，地質狀況良好，但因接近新城斷層、新竹斷層與湖口斷層，仍須多為留意。



【圖 2-1-19】竹北市地質分佈圖（陳怡伶繪製）³⁴

34 經濟部中央地質調查所，「地質資料整合查詢—竹北」公開資訊，網址：<http://gis.moeacgs.gov.tw/>，2017 年 12 月 11 日。

臺灣島生成於歐亞大陸板塊與菲律賓海板塊的碰撞擠壓過程中，板塊運動的同時，架構起臺灣地質基礎的地體結構。而在複雜的褶皺作用下，地層因承受不起壓力產生斷裂，形成斷層，因此在不同的地體結構帶中，各自形成了複雜且多變的褶皺、斷層等地質構造。³⁵地層岩石經擠壓變形產生波狀、盆狀、鐘形等彎曲變形者，稱褶皺或褶曲。岩層發生擠壓褶皺變形，其岩石中的礦物組成或顆粒結晶排列有可能經過重新調整分配，因而岩石一經褶曲，就永遠變形，不能再恢復原狀。所以褶皺作用代表一種已超越彈性範圍的可塑性變形，且地殼的變動有足夠的力量迫使岩層強烈彎曲而超過岩層的彈性限度³⁶。活動斷層的定義為：「更新世晚期（距今約 10 萬年）以來曾活動凍，未來可能再度活動的斷層」³⁷。

臺灣位處菲律賓海板塊與歐亞板塊的碰撞地帶，使得臺灣島成為相當活躍造山地帶，故使臺灣本島上具有許多現今仍活躍的活動斷層存在。依中央地質調查所經調查後，列出臺灣本島現有 33 條活動斷層，其中接近竹北地區的有湖口斷層、新竹斷層與新城斷層等 3 條活動斷層，新竹斷層活動斷層地質敏感區位於本市與竹東鎮交界一帶之頭前溪河床向西，向西南西延伸經新竹市赤土崎一帶後，沿新竹平原與竹東丘陵之交界地帶向西沿伸經客雅溪、三姓公溪直至大平頂一帶，竹東丘陵西止於此，因此更往西新竹斷層之位置目前無法確定，依經濟部「活動斷層地質敏感區劃定計畫」，將新竹斷層地質敏感區之劃定僅終止於竹東丘陵西端大平頂一帶，全長約 11.2 公里，總面積約 3 平方公里。新竹斷層可能為逆移斷層，呈東北東走向（Meng, 1965），其地質敏感區，通過之主要河流為頭前溪之河床，其間另有客雅溪與三姓公溪流經本地質敏感區。新竹斷層活動斷層地質敏感區之位置分布於新竹縣竹北市、竹東鎮，新竹市東區、北區及香山區等 2 縣市 5 個行政區³⁸。

新竹斷層活動地質敏感區中主要地形以丘陵與平原為主，其中丘陵為位於新竹斷層上盤之竹東丘陵（又稱竹東臺地），竹東丘陵地勢整體由東向西逐漸降低，本區域位於其最西側，為竹東丘陵中地勢最低緩的區域，其中香山一帶又稱為香山丘陵，整體而言，本區域丘陵之海拔高度最高不超過 130 公尺，新竹斷層之下盤側則為新竹平原，平原主要為頭前溪搬運出大量泥與砂石沖積而成，海拔高度位於 5 - 20 公尺之間，新竹 v 斷層可能截切更新世晚期階地堆積層，目前被暫列第二類活動斷層。

新城斷層，為逆移斷層，依地質特性分為 2 段：北段呈東北東走向，由新竹縣芎林鄉頭前溪向東延伸至關西南方，長約 12 公里；南段呈東北走向，由新竹縣竹東鎮頭前溪附近向南延伸至苗栗縣頭份東北方，長約 16 公里。新城斷層截切頭前溪南岸紅土化階地與低位河階，愈老的階面斷層兩側崖的高差愈大，可能指示斷層多次活動的結果。依經濟部中央地質調查所近期 GPS 觀測資料分析結果，新城斷層上盤呈現向西北或西北西方向位移，新城斷層下盤則呈現向東南方位移的趨勢，斷層兩側仍為壓縮作用而維持逆移形式。新城斷層截切時代約距今 270 年前的階地礫石層，為全新世仍活躍的一條逆移斷層，因此被列為第一類活動斷層。

湖口斷層，為逆移斷層，呈東北東走向，由新竹縣湖口向東延伸至桃園市的平鎮區，長約 21 公里。在地形上，湖口斷層在楊梅谷地與湖口臺地間形成明顯的線狀崖，線形向東西兩端逐漸不明顯；以往有許多由地形的研究結果來研判湖口斷層有多次的活動紀錄，但都缺乏確切的地質證據來輔證。由野外調查與地質鑽探結果，湖口斷層在地下截切礫石層；斷層在地表的斷層跡可能位於緊鄰湖口臺地北緣線狀崖的北側，斷層可能是向斜軸部所形成的逆移斷層，但目前為止尚未發現其出露地表的證據，屬於盲斷層形式或被新期沖積層所掩覆。湖口斷層上盤也有發育一些小型斷層構造，可能是湖口背斜軸部的正移斷層。由湖口臺地面的傾動與定年結果顯示，湖口斷層可能至少在距今 70,000 年內曾

35 張勝彥，《臺中縣志續修》，1 卷，土地志，臺中縣政府，2010 年，頁 82。

36 何春蓀，《普通地質學》，五南，1981 年，頁 445。

37 林啟文、張徽正等，《臺灣活動斷層概論第二版：1/5000,000 臺灣活動斷層分布圖說明書》，經濟部中央地質調查所特刊第 13 號，2000 年，頁 7。

38 經濟部，〈活動斷層地質敏感區劃定計畫書 F0005 新竹斷層〉，2015 年 9 月。

經活動過，目前被暫列為第二類活動斷層。



【圖 2-1-20】臨近竹北地區之三條斷層位置示意圖（李至堉繪製）³⁹

貳、土壤

土壤為地殼表面之自然體，由液、氣和固態三相所構成，具有空隙與結構能保持水分及供應空氣之物理性，亦含有植物生長需要養分及陽離子交換之化學性，為自然界中極佳之緩衝體及養份儲存場所。除了以上特性外，土壤上提供了有機物分解及養份轉換之生物性，為陸地農作物之根基，自然生態平衡之重心。土壤依組成之不同，可分為礦物質土壤與有機質土壤。有機質土壤主要分布於在一些非主要農業生產地區，例如沼澤、低窪地區或山區湖泊，此類型土壤較具生態功能，對於農業生產則較無影響。礦物質土壤的生成，主要是受到氣候、生物、地形、母岩和時間（或其他不確定之因子）之作用及影響，因此生成具有不同形態特徵之土壤⁴⁰。

竹北市為新竹縣中地形最為平坦，可利用平地最多的市鎮，全市可利用之平原面積約為 4,500 公頃，佔總行政區面積的 90.04%，土壤大致可分為紅壤、黃壤、低腐植質灰色土、砂頁岩沖積土及砂頁岩粘板混合沖積土等五類土壤。

紅壤發生於高臺地之上，鳳山溪以北臺地之土壤分佈，隨浸水之狀況而定，而剖面上部為沖積土，下部為紅壤者，面積亦不小。

黃壤為低臺地，老沖積地未用為水田者，及丘陵麓等地形之主要土壤。低臺地大部分面積細小，

39 本圖為經濟部中央地質調查所「臺灣活動斷層觀測系統」，網址：<http://fault.moeacgs.gov.tw/MgFault/Home/pageMap?LFun=2>，時間：2017 年 5 月 10 日；圖片來源：2017SPOT 衛星影像公開資訊。

40 陳尊賢，《臺灣農家要覽 - 農作篇（一）》，臺北市：豐年社，1995 年，頁 451。

且多已用為水田，其仍成為黃壤者，面積不大，老沖積土然之。而丘陵較為平緩之麓坡，未種水稻者亦較少，故黃壤面積不大，且分佈十分分散。低腐植質灰色土僅在鳳山溪以北有局部之面積存在。而砂頁岩粘板岩混合沖積土，分佈於新竹頭前溪及苗栗大安溪二流域，後者粘板岩物質含量較高。

而紅壤母質沖積土，以鳳山溪以北地區為主，其他地區面積細小，須在紅土臺地內川流經過而無其他母質加入者，才屬於本類，故面積亦小。其餘大小河流之沖積土，均為砂頁岩母質沖積土，面積最大。而丘陵麓坡之崩積土，亦皆被列為本類土壤。而各類土系又有不同，各土系分布及特性說明如下：

一、新社系 (A₃₄)

本系土壤原為洪基層沖蝕物之沈積後，加蓋頭前，鳳山溪河流沖積土，分布於新社、鹿場、貓兒錠一帶，地形相對位置較高之流域，灌溉便利，排水中庸，土壤質地粘重，多為耕種雙季水稻，土層約 80 公分左右，下即河砂及卵形石礫，土壤顏色表土亞表土微灰色，底土灰棕色，土壤反應表土強酸性，亞表土以下中酸性至微酸性，已發現粘質壤土一土型。

【表 2-1-7】新社系各土型之機械組成表

土樣號數 Sample No.	厚度 Depth (cm)	土型 Soil types	原土壤 Whole soil		二公厘以下之土粒 Soil particles less than 2mm			
			>2mm	<2mm	粗砂 Coarse Sand 2 - 0.2mm	細砂 Fine Sand 0.2 - 0.02mm	粉粒 Silt 0.02 - 0.002mm	粘粒 Clay <0.002mm
A34 - 001 - 1	0 - 17	粘質壤土 Clay Loam	0	100	0.51	41.03	39.4	21.2
A34 - 002 - 1	0 - 14	粘質壤土 Clay Loam	0	100	1.34	50.27	28.1	19.5
A34 - 003 - 1	0 - 16	粘質壤土 Clay Loam	0	100	4.42	39.75	39.4	17.8
A34 - 004 - 1	0 - 15	粘質壤土 Clay Loam	0	100	0.43	40.79	42.8	17.7

資料來源：陳春泉，〈新竹、苗栗縣土壤調查報告〉，《臺灣省農業試驗所報告》第 34 號，1977 年。

新社粘質壤土 (A₃₄ - 001)

代表剖面性態（採集地點：新社北公路）：

0 - 17 公分：微灰色 (5Y7/2 乾) 至灰色 (5Y5/1 濕) 粘質壤土，結構易碎性，粗鈍角狀塊，通透性良好，有機質略低，具根銹紋，pH4.8。

17 - 37 公分：微灰色 (5Y7/2 乾) 至橄欖棕色 (5Y2/2 濕) 粘質壤土，結構易碎性，粗鈍角狀塊，通透性良好，有機質低，夾水稻根，根銹紋多，pH5.8。

37 - 80 公分：灰棕色 (2.5Y5/2 乾) 至極暗灰棕色 (2.5Y3/2 濕) 粘質壤土，結構固性，乾時呈

角狀塊，通透性欠佳，有機質低，pH6.4。

80 公分以下：黃棕色河砂與卵形礫混合。

【表 2-1-8】新社粘質壤土代表剖面之機械組成

土樣號數 Sample No.	厚度 Depth (cm)	機械組成 Mechanical Composition			
		粗砂	細砂	粉粒	粘粒
		Coarse Sand 2 - 0.2mm	Fine Sand 0.2 - 0.02mm	Silt 0.02 - 0.002mm	Clay <0.002mm
A34 - 001 - 1	0 - 17	0.506	41.027	39.4	21.2
A34 - 001 - 2	17 - 37	0.353	33.284	43.3	23.5
A34 - 001 - 3	37 - 80	1.246	46.563	30.6	22.2

資料來源：陳春泉，〈新竹、苗栗縣土壤調查報告〉，《臺灣省農業試驗所報告》第 34 號，1977 年。

【表 2-1-9】新社粘質壤土代表剖面之鹽基置換性 (M.E./100 公分) 及反應

土樣號數 Sample No.	厚度 Depth (cm)	鹽基置換能量 Base Exchange Capacity	置換性鹽基總量 Total Exchange Base	置換性氫 Exchangeable Hydrogen	不飽和 (%) Base Unsaturation	pH
A34 - 001 - 1	0 - 17	6.7	3.4	3.3	49.25	4.80
A34 - 001 - 2	17 - 37	6.8	5.2	1.6	23.53	5.82
A34 - 001 - 3	37 - 80	8.5	7.0	1.5	17.65	6.38

資料來源：陳春泉，〈新竹、苗栗縣土壤調查報告〉，《臺灣省農業試驗所報告》第 34 號，1977 年。

【表 2-1-10】新社粘質壤土代表剖面之機械組成與有機 C/N 比率 (% 105°C)

土樣號數 Sample No.	厚度 Depth (cm)	機械組成 (%) Mechanical Composition				有機質 Organic Matter (%)	有機碳 Organic (%)	有機氮 Organic (%)	C/N
		粗砂	細砂	粉粒	粘粒				
		Coarse Sand 2 - 0.2mm	Fine Sand 0.2 - 0.02mm	Silt 0.02 - 0.002mm	Clay <0.002mm				
A34 - 001 - 1	0 - 17	0.506	41.027	39.4	21.2	1.0033	0.58193	0.1105	9.1
A34 - 001 - 2	17 - 37	0.353	33.284	43.3	23.5	0.6258	0.36306	0.0944	6.6
A34 - 001 - 3	37 - 80	1.246	46.563	30.6	22.2	0.6048	0.35078	0.0708	8.5

資料來源：陳春泉，〈新竹、苗栗縣土壤調查報告〉，《臺灣省農業試驗所報告》第 34 號，1977 年。

本系土壤肥沃度概況如下表：

【表 2-1-11】新社各土型之化學組成

土樣號數 Sample No.	厚度 Depth (cm)	土型 Soil types	有機質 Organic Matter (%)	全氮 N%	鹽酸抽出成分 (%) Hydrochloric Acid Digestion			有效養分 (公斤/公頃) Available Plant Food(kg/ha)		
					P2O5	K2O	CaO	P2O5	K2O	CaO
A34 - 001 - 1	0 - 17	粘質壤土 Clay Loam	1.0033	0.1101	0.0877	0.3845	0.2237	12.8	135.0	2,509.3

A34 - 004 - 1	0 - 15	粘質壤土 Clay Loam	1.2783	0.1416	-	-	-	12.8	270.1	2,241.8
A34 - 003 - 1	0 - 16	粘質壤土 Clay Loam	1.5071	0.1062	-	-	-	6.0	202.5	2,509.3
A34 - 002 - 1	0 - 14	粘質壤土 Clay Loam	1.4538	0.1062	-	-	-	-	-	-

資料來源：陳春泉，〈新竹、苗栗縣土壤調查報告〉，《臺灣省農業試驗所報告》第 34 號，1977 年。

由表可知本土系有機質略低，氮中等，潛藏植物養分磷屬中等，鉀鈣均高，有效成分磷低至甚低，鉀鈣屬中等，置換能量一般頗低，不飽和百分率低。

二、頭前溪 (A₃₅)

本系土壤分佈於竹西、舊港、崁店、竹東一帶，為頭前溪、鳳山溪之沖積土，母質為砂岩頁岩及板岩之混成物，地形平，支流水圳網狀分佈，灌溉便利，排水良，但地形較低處，地下水高排水欠佳，土壤特徵：土層多淺薄，較厚處也不到一公尺，質地趨輕，顏色表土微灰色至灰色，底土橄欖色至帶橄欖色，土壤反應表土強酸性，底土微酸性或中度酸性，多種植雙季水稻為主，間作蔬菜、甘藷，已發現土型有砂質粘壤土，砂質壤土二土型，分佈面積 68.9 方公里，約佔全縣面積 3.15%，各型代表剖面表層之機械成分如下表：

【表 2-1-12】頭前溪各土型之機械組成

土樣號數 Sample No.	厚度 Depth (cm)	土型 Soil types	原土壤 Whole soil		二公厘以下之土粒 Soil particles less than 2mm			
			>2mm	<2mm	粗砂 Coarse Sand 2 - 0.2mm	細砂 Fine Sand 0.2 - 0.02mm	粉粒 Silt 0.02 - 0.002mm	粘粒 Clay <0.002mm
A35 - 001 - 1	0 - 15	砂質粘壤土 Sandy Clay Loam	0.36	99.64	5.985	52.532	23.2	18.8
A35 - 002 - 1	0 - 11	砂質壤土 Sandy Loam	7.54	92.46	17.130	63.379	14.3	5.0
A35 - 013 - 1	0 - 13	砂質粘壤土 Sandy Clay Loam	0	100	10.162	62.009	11.6	15.2
A35 - 015 - 1	0 - 19	砂質壤土 Sandy Loam	0	100	6.421	50.564	23.5	18.6
A35 - 019 - 1	0 - 17	砂質壤土 Sandy Loam	0	160	4.293	58.573	29.3	11.6
A35 - 020 - 1	0 - 10	砂質壤土 Sandy Loam	5.2	94.8	15.739	53.559	19.6	11.6

土樣號數 Sample No.	厚度 Depth (cm)	土型 Soil types	原土壤 Whole soil		二公厘以下之土粒 Soil particles less than 2mm			
			>2mm	<2mm	粗砂 Coarse Sand 2 - 0.2mm	細砂 Fine Sand 0.2 - 0.02mm	粉粒 Silt 0.02 - 0.002mm	粘粒 Clay <0.002mm

資料來源：陳春泉，〈新竹、苗栗縣土壤調查報告〉，《臺灣省農業試驗所報告》第 34 號，1977 年。

(一) 頭前溪砂質粘壤土（土樣號數：A₃₅ - 001），採集地點：竹北鄉番子坡。

分佈及概性：本型土壤分佈於竹北、崁店、溪埔仔一帶，地形平坦，灌溉排水便利，全剖面質地具輕，種植水稻甘藷。

代表剖面性態：

0 - 15 公分：微灰色（10YR7/1 乾）至灰色（10YR5/1 濕）砂質粘壤土，結構鬆散，粗粒狀，通透性優良，有機質低，pH5.4。

15 - 26 公分：微灰色（5Y7/1 乾）至灰色（5Y5/1 濕）砂質粘壤土，結構性易碎，粗鈍角塊狀，通透性良，具黃棕色根銹紋多，有機質甚低，pH6.2。

26 - 38 公分：微橄欖色（5Y7/2 乾）至橄欖灰色（5Y5/2 濕）砂質粘壤土，結構甚易碎，粗粒狀構造，通透性尚好，有機質甚低，pH6.3。

38 - 80 公分：微橄欖色（2.5Y5/4 乾）至橄欖棕色（2.5Y4/4 濕）砂質粘壤土，結構微實，乾時細礫狀構造，通透性中庸，有機質甚低，pH6.4。

理化性分析結果為下：

【表 2-1-13】頭前溪砂質壤土代表剖面之機械組成

土樣號數 Sample No.	厚度 Depth (cm)	機械組成 Mechanical Composition			
		粗砂 Coarse Sand 2 - 0.2mm	細砂 Fine Sand 0.2 - 0.02mm	粉粒 Silt 0.02 - 0.002mm	粘粒 Clay <0.002mm
A35 - 001 - 1	0 - 15	5.985	52.532	23.2	18.8
A35 - 001 - 2	15 - 26	6.95	53.07	21.7	18.3
A35 - 001 - 3	26 - 38	14.17	59.79	14.5	11.7
A35 - 001 - 4	38 - 80	5.31	52.38	22.6	18.2

資料來源：陳春泉，〈新竹、苗栗縣土壤調查報告〉，《臺灣省農業試驗所報告》第 34 號，1977 年。

【表 2-1-14】頭前溪砂質粘壤土代表剖面之機械組成與有機 C/N 比率（% 105° C）

土樣號數 Sample No.	厚度 Depth (cm)	機械組成 (%) Mechanical Composition				有機質 Organic Matter (%)	有機碳 Organic (%)	有機氮 Organic (%)	C/N
		粗砂 Coarse Sand 2 - 0.2mm	細砂 Fine Sand 0.2 - 0.02mm	粉粒 Silt 0.02 - 0.002mm	粘粒 Clay <0.002mm				

A35 - 001 - 1	0 - 15	5.985	52.532	23.2	18.8	0.7997	0.4637	0.1101	7.2
A35 - 001 - 2	15 - 26	6.95	53.07	21.7	18.3	0.3777	0.219	0.059	6.4
A35 - 001 - 3	26 - 38	14.17	59.79	14.5	11.7	0.2250	0.1305	0.0511	4.4
A35 - 001 - 4	38 - 70	5.31	52.38	22.6	18.2	0.3868	0.2243	0.0668	5.8

資料來源：陳春泉，〈新竹、苗栗縣土壤調查報告〉，《臺灣省農業試驗所報告》第 34 號，1977 年。

【表 2-1-15】頭前溪系砂質粘壤土代表剖面之鹽基置換性 (M.E./100 公分) 及反應

土樣號數 Sample No.	厚度 Depth (cm)	鹽基置換 能量 Base Exchange Capacity	置換性鹽基 總量 Total Exchange Base	置換性氫 Exchangeable Hydrogen	不飽和 (%) Base Unsaturation	pH
A35 - 001 - 1	0 - 15	7.4	5.3	2.1	28.38	5.40
A35 - 001 - 2	15 - 26	5.8	4.8	1.0	17.24	6.16
A35 - 001 - 3	26 - 38	5.6	4.8	0.8	14.29	6.33
A35 - 001 - 4	38 - 70	7.3	6.3	1.0	13.70	6.40

資料來源：陳春泉，〈新竹、苗栗縣土壤調查報告〉，《臺灣省農業試驗所報告》第 34 號，1977 年。

(二) 頭前溪砂質壤土 (A₃₅ - 002)

本相土壤分佈於魚寮、溪洲、六甲、豆子埔、雞油林一帶，地勢平整，灌溉便利，排水中庸，較低處，地下水高排水劣，質地輕，種植水稻、蔬菜。

代表剖面性態：

0 - 11 公分：灰色 (5Y6/1 乾) 至暗灰色 (5Y4/1 濕) 砂質壤土，結構鬆散，粗粒狀構造，通透性良好，有機質甚低，pH4.9。

11 - 36 公分：灰色 (5Y6/1 乾) 至橄欖灰色 (5Y4/2 濕) 砂質壤土，結構甚易碎性，無構造，通透性良好，具根銹紋條，有機質甚低，pH5.6。

36 公分以下：卵形石礫河砂混合。

理化性分析結果為下：

【表 2-1-16】頭前溪砂質壤土各土型之機械組成

土樣號數 Sample No.	厚度 Depth (cm)	機械組成 Mechanical Composition			
		粗砂 Coarse Sand 2 - 0.2mm	細砂 Fine Sand 0.2 - 0.02mm	粉粒 Silt 0.02 - 0.002mm	粘粒 Clay <0.002mm
A35 - 002 - 1	0 - 11	17.13	63.379	14.3	5.0
A35 - 002 - 2	11 - 36	29.27	48.96	15.8	5.3

資料來源：陳春泉，〈新竹、苗栗縣土壤調查報告〉，《臺灣省農業試驗所報告》第 34 號，1977 年。

本土系土壤肥沃度概況如下：

【表 2-1-17】頭前溪各土型表層之化學組成

土樣號數 Sample No.	厚度 Depth (cm)	土型 Soil types	有機質 Organic Matter (%)	全氮 N%	鹽酸抽出成分 (%) Hydrochloric Acid Digestion			有效養分 (公斤/公頃) Available Plant Food(kg/ha)		
					P2O5	K2O	CaO	P2O5	K2O	CaO
A35-001-1	0-15	砂質粘壤土 Sandy Clay Loam	0.7997	0.1101	0.0813	0.5312	0.2973	12.8	135.0	2,823.0
A35-022-1	0-14	砂質粘壤土 Sandy Clay Loam	0.5162	0.0826	-	-	-	17.9	337.5	2,509.3
A35-015-1	0-19	砂質粘壤土 Sandy Clay Loam	0.9306	0.0747	-	-	-	12.8	270.1	2,509.3
A35-009-1	0-13	砂質粘壤土 Sandy Clay Loam	0.8870	0.1140	-	-	-	25.6	135.0	2,509.3
A35-007-1	0-13	砂質粘壤土 Sandy Clay Loam	0.8870	0.1180	-	-	-	25.6	441.2	3,136.7
A35-001-1	0-11	砂質粘壤土 Sandy Clay Loam	0.6179	0.0904	-	-	-	17.8	135.0	3,764.1
A35-004-1	0-15	砂質粘壤土 Sandy Clay Loam	0.8724	0.1101	-	-	-	12.8	337.5	3,136.7
A35-002-1	0-11	砂質壤土 Sandy Loam	0.4725	0.0629	-	-	-	12.8	135.0	3,136.0
A35-010-1	0-13	砂質壤土 Sandy Loam	0.6252	0.0826	-	-	-	25.6	337.5	3,136.0
A35-016-1	0-15	砂質壤土 Sandy Loam	0.7270	0.0944	-	-	-	12.8	135.0	3,764.1
A35-023-1	0-11	砂質壤土 Sandy Loam	0.6107	0.0983	-	-	-	25.6	337.5	2,509.3
A35-011-1	0-13	砂質壤土 Sandy Loam	0.6398	0.0786	-	-	-	25.6	270.1	1,882.1
A35-011-1	0-17	砂質壤土 Sandy Loam	0.9742	0.0983	-	-	-	25.6	135.0	5,018.8
A35-020-1	0-10	砂質壤土 Sandy Loam	1.1487	0.1258	-	-	-	12.8	135.0	3,764.1
A35-024-1	0-11	砂質壤土 Sandy Loam	0.7342	0.0983	-	-	-	25.6	337.5	1,882.1

資料來源：陳春泉，〈新竹、苗栗縣土壤調查報告〉，《臺灣省農業試驗所報告》第34號，1977年。

【表 2-1-18】頭前溪各土型之鹽基置換性 (M.E/100 公分) 及反應

土樣號數 Sample No.	厚度 Depth (cm)	土型 Soil types	鹽基置換能量 Base Exchange Capacity	置換性鹽基總量 Total Exchange Base	置換性氫 Exchangeable Hydrogen	不飽和 (%) Base Unsaturation	pH
A35 - 001 - 1	0 - 15	砂質粘壤土 Sandy Clay Loam	7.4	5.3	2.1	28.28	5.4
A35 - 002 - 1	0 - 11	砂質壤土 Sandy Loam	7.7	7.3	0.4	5.19	4.9

資料來源：陳春泉，〈新竹、苗栗縣土壤調查報告〉，《臺灣省農業試驗所報告》第 34 號，1977 年。

三、新竹系 (A₃₆)

本土系先由席連之氏發現，分佈於新竹市附近一帶，地形平坦，沖積母質砂岩頁岩及洪基層沖蝕物，灌溉便利，排水中庸或欠佳，較低處地下水高（約 80 公分），因發源於不同母質之河流（頭前溪與客雅系）交雜沖積，及由洪基層沖蝕物亂雜沉積，以致質地變異多，各剖面之層次不規則，甚少一致，因各差異面積甚小，無法各別分加以區別，故合為同土系，但其剖面較相同之性質則土層多深厚，表土灰棕色，底土黃棕色或深灰棕色，土壤反應強酸性至中性，剖面內具較粘重之層，種植水稻，甘藷、甘蔗、已發現土型，粘質壤土，砂質粘壤土二土型及砂質粘壤土風砂覆蓋相一土相，各土型表層機械分析於下表：

【表 2-1-19】新竹系各土系表土之機械組成

土樣號數 Sample No.	厚度 Depth (cm)	土型 Soil types	原土壤 Whole soil		二公厘以下之土粒 Soil particles less than 2mm			
			>2mm	<2mm	粗砂	細砂	粉粒	粘粒
					Coarse Sand 2 - 0.2mm	Fine Sand 0.2 - 0.02mm	Silt 0.02 - 0.002mm	Clay <0.002mm
A36 - 005 - 1	0 - 17	粘質壤土 Clay Loam	0	100	5.12	45.96	23.1	18.4
A36 - 003 - 1	0 - 17	粘質壤土 Clay Loam	0	100	4.37	45.46	23.8	25.0
A36 - 001 - 1	0 - 17	粘質壤土 Clay Loam	0	100	0.59	45.89	23.7	19.7
A36 - 002 - 1	0 - 18	砂質粘壤土 Sandy Clay Loam	0	100	6.11	50.45	28.6	15.5
A36 - 004 - 1	0 - 20	砂質粘壤土 Sandy Clay Loam	0	100	4.83	55.63	18.0	21.5
A36 - 006 - 1	0 - 16	砂質粘壤土 Sandy Clay Loam	0	100	11.92	60.90	15.3	11.4
A36 - 007 - 1	0 - 16	砂質粘壤土 Sandy Clay Loam	0	100	13.76	48.33	22.1	16.8

土樣號數 Sample No.	厚度 Depth (cm)	土型 Soil types	原土壤 Whole soil		二公厘以下之土粒 Soil particles less than 2mm			
			>2mm	<2mm	粗砂 Coarse Sand 2 - 0.2mm	細砂 Fine Sand 0.2 - 0.02mm	粉粒 Silt 0.02 - 0.002mm	粘粒 Clay <0.002mm
			A36 - 008 - 1	0 - 15	砂質壤土風砂 覆蓋相 Sandy Loam Sanded Phase	0	100	41.77

資料來源：陳春泉，〈新竹、苗栗縣土壤調查報告〉，《臺灣省農業試驗所報告》第 34 號，1977 年。

(一) 新竹粘質壤土 (A₃₆ - 005)：

本型土壤所在地地形平整，排水中庸或欠佳，全剖面質地均粘重，似洪基層沖積沖蝕粘土沉積影響大，底土生成甚硬之粘土層較厚，土壤反應 pH5.5 - 7.2，向下漸高，種植水稻、甘藷、甘蔗。

代表剖面性態：

0 - 17 公分：灰色 (5Y6/1 乾) 至橄欖灰色 (5Y4/2 濕) 粘質壤土，結構易碎，細鈍角狀塊構造，通透性良好，有機質低，pH5.5。

17 - 32 公分：橄欖灰色 (5Y5/2 乾) 至橄欖灰色 (5Y4/2 濕) 輕粘土，結構固定，粗角塊狀構造，乾時堅硬，通透性欠佳，有機質甚低，pH6.8。

理化性分析結果為下：

【表 2-1-20】新竹粘質壤土之機械組成

土樣號數 Sample No.	厚度 Depth (cm)	二公厘以下之土粒 Soil particles less than 2mm			
		粗砂 Coarse Sand 2 - 0.2mm	細砂 Fine Sand 0.2 - 0.02mm	粉粒 Silt 0.02 - 0.002mm	粘粒 Clay <0.002mm
		R36 - 005 - 1	0 - 17	5.123	45.956
R36 - 005 - 2	17 - 32	1.566	37.007	31.5	30.2
R36 - 005 - 3	32 - 90	1.917	35.421	33.7	28.2

資料來源：陳春泉，〈新竹、苗栗縣土壤調查報告〉，《臺灣省農業試驗所報告》第 34 號，1977 年。

(二) 新竹砂質粘壤土 (A₃₆ - 002)：

本土型所在地，地形平坦，排水中庸或惡劣，表土較輕，底土較重，種植水稻、甘藷、甘蔗、土壤反應微酸性至中性。

代表剖面性態：

0 - 18 公分：微灰色 (5Y7/3 乾) 至橄欖灰色 (5Y4/2 濕) 砂質粘壤土，結構甚易碎，細鈍角狀塊構造，通透性良好，有機質低，pH5.0。

18 - 33 公分：淺黃色 (5Y7/3 乾) 至橄欖棕色 (2.5Y4/4 濕) 砂質粘壤土，結構易碎，粗鈍角狀塊構造，通透性中庸，有機質低，pH5.0，具銹斑 (黃棕色)。

33 - 90 公分：微灰色 (5Y7/2 乾) 至微橄欖棕色 (2.5Y5/4 濕) 粘質壤土，結構易碎，粗角狀塊構造，通透性欠佳，有機質低，具銹斑 (黃棕色)，pH7.2。

理化性分析結果為下：

【表 2-1-21】新竹砂質粘壤土之機械組成

土樣號數 Sample No.	厚度 Depth (cm)	機械組成 Mechanical Composition			
		粗砂 Coarse Sand 2 - 0.2mm	細砂 Fine Sand 0.2 - 0.02mm	粉粒 Silt 0.02 - 0.002mm	粘粒 Clay <0.002mm
A36 - 002 - 1	0 - 18	6.108	50.446	28.6	15.5
A36 - 002 - 2	18 - 33	11.360	48.240	24.2	16.5
A36 - 002 - 3	33 - 90	12.44	42.43	25.2	20.1

資料來源：陳春泉，〈新竹、苗栗縣土壤調查報告〉，《臺灣省農業試驗所報告》第 34 號，1977 年。

【表 2-1-22】新竹砂質粘壤土代表剖面之機械組成與有機 C/N 比率 (% 105° C)

土樣號數 Sample No.	厚度 Depth (cm)	機械組成 (%) Mechanical Composition				有機質 Organic Matter (%)	有機碳 Organic (%)	有機氮 Organic (%)	C/N
		粗砂 Coarse Sand 2 - 0.2mm	細砂 Fine Sand 0.2 - 0.02mm	粉粒 Silt 0.02 - 0.002mm	粘粒 Clay <0.002mm				
A36 - 002 - 1	0 - 18	6.108	50.446	28.6	11.5	0.8870	0.5144	0.0983	9.0
A36 - 002 - 2	18 - 33	11.360	48.240	24.2	55.6	0.3375	0.1958	0.0354	9.5
A36 - 002 - 3	33 - 90	12.44	44.430	25.0	18.1	0.2742	0.1590	0.0511	6.3

資料來源：陳春泉，〈新竹、苗栗縣土壤調查報告〉，《臺灣省農業試驗所報告》第 34 號，1977 年。

【表 2-1-23】新竹砂質粘壤土之鹽基置換性 (M.E./100 公分) 及反應

Table 102. Base Exchange (M.E./100grs. of Soil) and pH of Sin-Chu Sandy Clay Loam

土樣號數 Sample No.	厚度 Depth (cm)	鹽基置換能量 Base Exchange Capacity	置換性鹽基總量 Total Exchange Base	置換性氫 Exchangeable Hydrogen	不飽和 (%) Base Unsaturation	pH
A36 - 002 - 1	0 - 18	5.5	2.8	2.7	49.09	5.0
A36 - 002 - 2	18 - 33	5.4	4.5	0.9	16.16	5.0
A36 - 002 - 3	33 - 90	5.5	4.7	0.8	14.55	7.2

資料來源：陳春泉，〈新竹、苗栗縣土壤調查報告〉，《臺灣省農業試驗所報告》第 34 號，1977 年。

本系土壤肥沃度概況：

【表 2-1-24】新竹系各土型表層之化學組成

土樣號數 Sample No.	厚度 Depth (cm)	土型 Soil types	有機質 Organic Matter (%)	全氮 N%	鹽酸抽出成分 (%) Hydrochloric Acid Digestion			有效養分 (公斤/公頃) Available Plant Food(kg/ha)		
					P2O5	K2O	CaO	P2O5	K2O	CaO
A36 - 005 - 1	0 - 17	粘質壤土 Clay Loam	0.7924	0.1022	0.0844	0.3702	0.3026	38.5	270.1	3,764.1
A36 - 003 - 2	0 - 17	粘質壤土 Clay Loam	1.3668	0.1652	—	—	—	22.4	337.5	6,273.5
A36 - 001 - 1	0 - 17	粘質壤土 Clay Loam	0.8942	0.0747	—	—	—	12.8	337.5	5,018.8

土樣號數 Sample No.	厚度 Depth (cm)	土型 Soil types	有機質 Organic Matter (%)	全氮 N%	鹽酸抽出成分 (%) Hydrochloric Acid Digestion			有效養分 (公斤/公頃) Available Plant Food(kg/ha)		
					P2O5	K2O	CaO	P2O5	K2O	CaO
					A36-002-1	0-18	砂質粘壤土 Sandy Clay Loam	0.8870	0.0983	0.1067
A36-004-1	0-20	砂質粘壤土 Sandy Clay Loam	0.9015	0.1258	—	—	—	51.3	337.5	3,136.7
A36-006-1	0-16	砂質粘壤土 Sandy Clay Loam	0.7924	0.1022	—	—	—	25.6	441.2	3,136.7
A36-007-1	0-16	砂質粘壤土 Sandy Clay Loam	0.6543	0.0826	—	—	—	25.6	337.5	1,254.7

資料來源：陳春泉，〈新竹、苗栗縣土壤調查報告〉，《臺灣省農業試驗所報告》第34號，1977年。

(三) 新竹砂質壤土—風砂覆蓋相 (A₃₆ - 008) :

本系土壤分佈於新竹市西楊寮至浸水接近海邊一帶，地形多平整，間有稍微低窪處，排水多惡劣，受海風影響及溪流影響，質地均輕，低處地下水高約60公分，表土中度鹽基性反應，底土微酸性，具銹斑，土壤顏色橄欖色至橄欖灰色，種植甘薯、水稻、生產力欠佳。

代表剖面性態：

0-15公分：微橄欖灰色(5Y6/2乾)至橄欖色(5Y4/2濕)砂質壤土，結構鬆散，粗粒狀構造，通透性良，具植物根銹斑，有機質低，pH8.1。

15-60公分：淺橄欖色(5Y6/3乾)至橄欖色(5Y5/3濕)砂質壤土，結構鬆散，無構造，通透性良，銹斑較少，有機質甚低，pH6.5。

60公分以下：地下水湧出。

理化性分析結果：

【表 2-1-25】新竹系砂質壤土—風砂覆蓋相代表剖面之機械組成

土樣號數 Sample No.	厚度 Depth (cm)	機械組成 Mechanical Composition			
		粗砂 Coarse Sand 2-0.2mm	細砂 Fine Sand 0.2-0.02mm	粉粒 Silt 0.02-0.002mm	粘粒 Clay <0.002mm
		A36-008-1	0-15	41.77	37.96
A36-008-2	15-60	49.03	33.15	15.9	0.6

資料來源：陳春泉，〈新竹、苗栗縣土壤調查報告〉，《臺灣省農業試驗所報告》第34號，1977年。

【表 2-1-26】新竹系砂質壤土—風砂覆蓋相之化學組成

土樣號數 Sample No.	厚度 Depth (cm)	土型 Soil types	有機質 Organic Matter (%)	全氮 N%	鹽酸抽出成分 (%) Hydrochloric Acid Digestion			有效養分 (公斤/公頃) Available Plant Food(kg/ha)		
					P2O5	K2O	CaO	P2O5	K2O	CaO
					A36-008-1	0-15	砂質壤土覆蓋相 Sandy Loam Sanded Phase	0.5598	0.0944	0.1171

資料來源：陳春泉，〈新竹、苗栗縣土壤調查報告〉，《臺灣省農業試驗所報告》第 34 號，1977 年。

【表 2-1-27】新竹系砂質壤土—風砂覆蓋相之鹽基置換性 (M.E/100 公分) 及反應

土樣號數 Sample No.	厚度 Depth (cm)	鹽基置換能量 Base Exchange Capacity	置換性鹽基總量 Total Exchange Base	置換性氫 Exchangeable Hydrogen	不飽和 (%) Base Unsaturation	pH
A36 - 008 - 1	0 - 15	10.5	10.5	0	0	8.10
A36 - 008 - 2	15 - 60	3.7	2.5	1.2	32.43	6.52

資料來源：陳春泉，〈新竹、苗栗縣土壤調查報告〉，《臺灣省農業試驗所報告》第 34 號，1977 年。

【表 2-1-28】新竹系砂質壤土—風砂覆蓋相代表剖面之機械組成與有機 C/N 比率 (% 105° C)

土樣號數 Sample No.	厚度 Depth (cm)	機械組成 (%) Mechanical Composition				有機質 Organic Matter (%)	有機碳 Organic (%)	有機氮 Organic (%)	C/N
		粗砂 Coarse Sand 2 - 0.2mm	細砂 Fine Sand 0.2 - 0.02mm	粉粒 Silt 0.02 - 0.002 mm	粘粒 Clay <0.002mm				
A36 - 008 - 1	0 - 15	41.769	37.957	17.0	1.9	0.5598	0.3247	0.0944	6.1
A36 - 008 - 2	15 - 60	49.025	33.151	15.9	0.6	0.1828	0.1060	0.0629	2.9

資料來源：陳春泉，〈新竹、苗栗縣土壤調查報告〉，《臺灣省農業試驗所報告》第 34 號，1977 年。

第三節、竹北市的氣候

一地的氣候，主要會受到所在的緯度、地形、海陸分布、季風及特殊天氣系統等因素影響。由於各地受上述因素影響程度不一，造就出各地不同的氣候類型與特性。受到地球橢圓形球體與自轉軸傾斜的影響，太陽光進入地球的角度，會隨著緯度的不同而有所變化。緯度愈低，太陽愈近乎垂直而下，照射到地表的面積相對小；而緯度愈高，陽光以斜射方式進入地球，照射到地表的面積相對較大，在相同的能量條件下，單位面積可以吸收到的太陽熱量自然比低緯度地區少，溫度也較低。因此，不同的緯度帶，受到太陽輻射量不均勻的影響，就會有不同的氣候特徵⁴¹。

臺灣位於東亞沿岸，受到大陸及海洋的氣候型態影響，冬季有來自西伯利亞的大陸冷高壓，以東北季風為主，夏季則有來自太平洋的海洋性高氣壓，以西南季風為主。竹北地區屬副熱帶季風氣候，一年四季溫度適宜，夏季受熱帶性海洋氣團影響，冬季受高緯度大陸冷氣團影響，相對濕度高，年相對濕度可達 77.2%，日照適中。

由於臺灣位在亞洲大陸與太平洋的交界處，導致臺灣的氣候同時受到全球最大的陸地及海洋兩方面的影響，為了解海陸分布對於該地的影響情況，主要是參考其大陸度。本市之大陸度（陸性指數），

41 涂建翊、余嘉裕、周佳，〈臺灣的氣候〉，臺北縣：遠足文化事業有限公司、故鄉出版股份有限公司，2003 年 10 月，頁 22。

參考中央氣象局的資料，大約在 24.57-37.13⁴²，可見其氣候特色，約只有 30% 左右受到大陸影響，而有 70% 左右被海洋所制約，因此可被視為是海洋性氣候。

竹北市最冷的月份以 1 月與 2 月份主。《新竹縣志稿》記載「竹邑三、三月常多陰雨。故天氣乍寒乍燠，披身不離薄裘；諺云：『未食端午糰，破裘不肯放』⁴³。根據中央氣象局竹北氣象站的氣溫統計，竹北市近 10 年平均最高溫度為 26.2°C，最低平均氣溫為 1 月份的 15.5°C 之間，此乃因 1 月份受高緯度冷氣團影響，次為 2 月份之 15.9°C 之間；最高平均氣溫則為 7 月份之 29°C 之間，次為 8 月份之 28.7°C。全年之氣溫變化不大，氣候舒適。年平均總日照時數量為 1,859.9 小時，各月變化則以夏 3-7 季 8 月之日照時數最長，為 227.7 小時，冬季 2 月的 99 小時最短。

【表 2-1-29】竹北市月均溫統計表

項目	月份	1	2	3	4	5	6	7	8	9	10	11	12	年均值
平均溫度	溫度 (°C)	15.5	15.9	17.9	21.7	24.9	27.4	29	28.7	27.1	24.2	21.2	17.7	22.6
最高氣溫	溫度 (°C)	18.9	19.4	21.4	25.2	28.6	31	32.9	32.6	31	27.8	24.9	21.2	26.2
最低氣溫	溫度 (°C)	12.9	13.4	15.2	18.8	21.8	24.4	25.7	25.6	24.1	21.6	18.5	15	19.8
相對濕度	百分比	78.1	80.4	80.2	79.6	78	77.6	75.5	76.5	75.1	74.3	75.1	75.5	77.2
風速	公尺 / 秒	3.4	3.2	2.7	2.3	2	2.2	2.1	2	2.6	3.7	3.7	3.8	2.8

說明：1. 月平均資料為 30 年平均値。每 10 年更新一次，更新時間為該年 1 月底前。2. 本表統計期間：1981-2010 年。
資料來源：交通部中央氣象局

竹北地區大部分的雨水來源，與臺灣大部分的地區相同，降雨集中於每年 5、6 月的梅雨季節，以及 7 月至 8 月的颱風季節為主，秋冬以後雨量雖逐漸減少，但仍偶有降雨，全年少有乾旱現象，有利於本市農業發展。

由竹北地區月均溫及月降雨統計資料表可知，「五、六、七月盛暑鬱結，東南雲蒸，雷雨震厲，滂沱立至，俗謂之『西北雨』；遇南風則雨多，遇東風則雨少」。秋、冬以後雨量逐漸下降，氣溫亦漸轉涼，東北季風盛行，風力強勁，最高風速達每秒 10.15 公尺，相當於 5 級風以上。

由於頭前溪下游河谷地形為由東南向西北做喇叭狀之開啟，故東北季風盛吹時，氣流湧入河谷，受兩岸谷壁之約束，風力勢必加強，西南季風亦可發生同樣作用，故新竹暴風日數特多⁴⁴，而竹北正好位於此地，常有狂風。降雨量上，竹北市近 10 年平均降水總量為 1,718.1 公釐，多集中於 2~9 月間，最高為 9 月之 214 公釐，最低則為 11 月之 38.1 公釐。另近 10 年年平均總降水日數約為 116 天。

【表 2-1-30】竹北市月降雨統計表

項目	月份	1	2	3	4	5	6	7	8	9	10	11	12	年均值
降水量	毫米	64.5	142	168	164	233	261	141	182	214	62	38.1	47.7	1718.1

說明：1. 月平均資料為 30 年平均値。每 10 年更新一次，更新時間為該年 1 月底前。2. 本表統計期間：1981-2010 年。
資料來源：交通部中央氣象局

42 大陸度又稱陸性指數，表示一地氣候受大陸影響的程度，可分為高金斯基公式 (W. Gorczynski)： $K=1.7A/\sin \phi-20.4$ ；強生公式 (O. V. Johnson)： $K=1.6A/\sin \phi-14$ ；康萊德公式 (V. Conrad)： $1.7A/\sin(\phi+10^\circ)-14$ 三種，其中 A 為氣溫年較差， ϕ 為該地所在緯度。通過這一公式所算得的大陸度數值一般變化於 0-100 之間，0 為最強海洋性氣候，100 為最強大陸性氣候，50 則可視為海洋性氣候與大陸性氣候之間的分界線。當 $K > 50\%$ 時屬大陸性氣候， $K < 50\%$ 時屬海洋性氣候。

43 鄭鵬雲、曾逢辰，《新竹縣志稿》，臺北：臺灣銀行經濟研究室，1957 年，頁 181。

44 周浩治等，《新竹縣志續修（民國 41 至 80 年）》，新竹：新竹縣政府，2008 年，頁 693。

熱帶性低氣壓（英語：Tropical Depression，縮寫 T.D.），指的是接近中心最高持續風速只達每小時 41 至 62 公里或者 22 至 30 節的熱帶氣旋。夏季因太陽直射區域由赤道向北移，致使南半球之東南信風越過赤道轉向成西南季風侵入北半球，和原來北半球的東北信風相遇，更迫擠此空氣上升，增加對流作用，再因西南季風和東北信風方向不同，相遇時常造成波動和漩渦。這種西南季風和東北信風相遇所造成的輻合作用，和原來的對流作用繼續不斷，使已形成為低氣壓的漩渦繼續加深，也就是使四周空氣加快向漩渦中心流，流入愈快時，其風速就愈大；當近地面最大風速到達或超過每小時 62 公里或每秒 17.2 公尺時，便成為颱風⁴⁵。

颱風主要發生在北半球的夏季⁴⁶。受到太陽位置隨季節移動的影響，南北半球颱風出現的時間並不相同。就北半球而言，7-10 月為颱風季，南半球則從 12 月至隔年 4 月為颱風活動最頻繁的時節。颱風的出現通常伴隨著強風、豪雨，甚至造成山崩、土石流等重大災害，嚴重威脅居民生命財產，對於民生、經濟、農林漁牧業等均造成相當大的衝擊⁴⁷。

一般而言，北緯 5°至 15°一帶是最容易形成颱風的區域⁴⁸；而侵襲臺灣的颱風其主要生成地區為西北太平洋及中國南海。當中以南海生成的熱帶氣旋數目較少。颱風侵臺的路徑，如果是從東部登陸後由中部出海，或直接從西部登陸，均會對本市帶來狂風、豪雨。此外，颱風過後帶來的西南氣流，也常為本市帶來豐沛的雨量。

對流作用主要可分為鋒面與熱力兩種形成因素。鋒面在氣象學上稱冷、暖氣團交會時所產生的帶狀界面。鋒面影響臺灣的時間，主要為每年的 5-6 月，俗稱梅雨季節。梅雨是東亞地區獨特的天氣與氣候現象，主要是發生在臺灣、日本與華南的春末夏初。由於該時期雨量特別豐富，且適逢長江中、下游一帶梅子成熟季節，因而稱為「梅雨」，又因該時期降水多而連續，空氣潮濕，物品容易發霉，因此也稱為「霉雨」。梅雨期主要受到梅雨鋒面系統的影響，有時大量降雨，有時雨量很少，有時降雨時間很短暫，有時連續多日。事實上，梅雨期有時會有多個鋒面系統先後連續影響臺灣地區，致使連續陰雨的天數相對增長。當一道鋒面過後、另一道鋒面抵達之前，會有幾天晴朗天氣，但持續的時間長久或短暫都不一樣，有時鋒面接二連三而來，幾乎無晴朗的日子可言，有時又相隔甚久，晴朗多日。在每年的梅雨期內，平均有 4-5 個梅雨鋒面系統影響臺灣地區。由於受到鋒面系統的影響，臺灣地區梅雨期內的平均降雨量為 450-500 毫米，為每年年平均雨量的四分之一。在梅雨期內應防範對流雲系帶來的豪雨，因為對流雲系會引發短時間但劇烈的豪雨，導致山洪爆發進而帶來嚴重的災害，是臺灣地區僅次於颱風的第二大氣象災害。

熱力造成的對流作用也就是俗稱的西北雨，主要發生在夏季的午後，因空氣受太陽輻射加熱作用，所產生的氣團性雷陣雨。這種熱雷雨，在氣象上屬於中小尺度對流天氣系統。其水平涵蓋範圍，一般小者僅一、二公里，大者可達數十公里，降雨時間短者數分鐘，長可持續一小時，因此所造成的降雨都是非常局部的。

45 交通部中央氣象局「颱風百問」，網址：<https://www.cwb.gov.tw/V7/>，日期：2018 年 6 月 1 日。

46 北半球夏季期間，受太陽直射的作用，溫度高於南半球；冬季太陽直射南半球，南半球溫度高於北半球，南北半球的溫度於季節上呈現相對的變化。為了便於理解，因此統一將南北半球溫度較高的時期稱為夏半球，溫度較低的時期稱為冬半球。所以對北半球而言，夏半球指的是每年的 5-10 月，對南半球而言指的卻是 11 月至隔年 4 月。

47 涂建翊、余嘉裕、周佳，《臺灣的氣候》，臺北縣：遠足文化事業有限公司、故鄉出版股份有限公司，2003 年 10 月，頁 91。

48 涂建翊、余嘉裕、周佳，《臺灣的氣候》，臺北縣：遠足文化事業有限公司、故鄉出版股份有限公司，2003 年 10 月，頁 96。

第四節、竹北市的災害特性

依我國「災害防救法」所規範的災害，包括風災、水災、震災、旱災、寒害、土石流災害等天然災害，以及火災、爆炸、公用氣體與油料管線、輸電線路災害、礦災、空難、海難、陸上交通事故、森林火災、毒性化學物質災害等人為災害。另外，新竹縣地區另於本縣的災害防救計畫中，增列建築工程災害、動物疫災、生物病原災害及海嘯。

若依災害發生之徵兆區分，大致可分為有預警災害及無預警災害 2 大類，有預警災害的定義為災害發生前，由中央氣象局依據「氣象報告發布辦法」發布之災害，如颱風災害、水災、旱災、寒害等災害；而無預警災害，則為事先無法預測，或經由儀器明確測知之突發性災害，如地震、土石流、火災、爆炸、公用氣體與油料管線、輸電線路災害、礦災、空難、海難、陸上交通事故、化學災害、動物疫災、生物病原災害、森林火災等。

竹北市雖然無直接位於斷層帶上方，但因臺灣位在地震活躍區環太平洋火山帶中，菲律賓海板塊和歐亞板塊交界上，菲律賓海板塊以每年平均 82mm 朝西北碰撞歐亞板塊，地震頻繁；全臺西半部位於全數位於西部地震帶上，西部地震帶主要係因為板塊碰撞前緣的斷層作用而引發，通常震源深度較淺，但相對對地表的破壞力也較大，由於臺灣西部人口稠密，因此若有發生規模較大的地震，便容易造成災情。

竹北市位於西部地震帶上，又靠海地勢低窪平坦，容易遭受地震及颱風淹水等天然災害的威脅，加上本市近年工商發達，建築及人口密度已成為新竹縣之冠。因此，人為災害如毒性化學物質災害、火災、爆炸等亦不容輕忽。茲將本市主要地區災害特性分述如下：

壹、自然災害

依前言所云，災害引起之原因可分為兩大類，一類為天然災害，另一類為人為災害，天然災害通常定義為因大自然現象引起地質環境之變遷或異常導致發生災害，如風災、震災、水災、旱災、寒害、土石流災害等，以下將依竹北市常見的自然災害進行介紹：

【表 2-1-31】本市常見自然災害種類

災害類型	說明
地震	臺灣位處菲律賓海板塊與歐亞大陸板塊的交會地帶，受板塊擠壓作用影響，地震頻傳，每年有感地震平均多達 200 次以上。容易造成地滑、山崩、土石流等災害。
颱風	臺灣位於溫帶與熱帶交接的亞熱帶季節區域，每年 7-9 月夏秋之際，颱風肆虐頻傳，所夾帶的強風、豪雨，往往引發風災、水災、土石流等災害。

一、地震

地震是臺灣所面臨的最大天然災害之一。臺灣位處於環太平洋地震帶西側，在歐亞大陸與菲律賓海板塊間的碰撞與擠壓作用下，島內遍布許多褶曲與斷層結構，因此自古以來常發生破壞性地震。根據中央地質調查所於九二一集集大地震之後的活動斷層調查，臺灣島上共有 42 條活動斷層，分別分布於中央山脈兩側。每年有感地震平均多達 200 次以上。又地層多屬幼年期不穩定之地質，容易造成地滑、山崩、土石流等災害。⁴⁹

49 內政部統計處，〈淺析臺灣天然災害變動趨勢〉，2002 年 7 月。

當地震發生時，常常產生地表隆起或斷層，並伴有山崩、噴砂、地鳴、地下水噴出等現象。臺灣地區的歷史文獻資料中，記載有多次的地震兩地震災害。徐名同（1971年）整理臺灣以往所發生的大地震，將地震記錄分為三個時期。

儀器觀測前之時期造成大災害之地震，由於在 1897 年（光緒 23 年）前臺灣並無地震儀之架設，所以有關地震規模與震度等資料，則以當時災害情況加以推估。1897 年（光緒 23 年）12 月之前，有關地震的記錄資料，僅能求諸於地方志書及筆記文獻記載，然文獻既非恆常性，且又缺乏普遍性，所引用之地震資料，只能視為最基本之參考資料。

【表 2-1-32】清治時期影響竹北地區之地震災害表

發震時間		震災地區	震央地區		地震規模			備註
年代	西元		北緯	東經	徐	李	蔡	
乾隆 19 年	1754	新竹地區						地陷
道光 29 年 3 月 8 日	1849/03/31	新竹、嘉義、彰化						城屋傾壞、人蓄喪斃
咸豐 10 年 10 月	1860/11~12	臺北、新竹、苗栗						壽山岩崩壞
同治元年春	1862/1~4	臺北、新竹、苗栗						
同治元年 10 月	1862/11~12	臺北、新竹、苗栗						
同治 5 年春	1866/2~3	臺北、新竹、苗栗						河水陡落三尺復又上升
同治 6 年 11 月 23 日	1867/12/18	臺北、基隆、新竹	25.3	121.7	7	6	7	海嘯、地裂、人死數百
光緒 7 年 1 月 20 日	1881/02/18	臺北、新竹、苗栗	24.6	120.7	6	5.5	6.2	210 民房倒塌、死傷 11 人
光緒 8 年 7 月	1882/8~9	新竹地區						

資料來源：鄭世楠，葉永田，「西元 1604 年至 1988 年臺灣地區地震目錄」，中央研究院地球科學研究所研究計畫 IES-R-661，8-10 頁，1989 年。

明清以來，史料記載了許多有災害的臺灣地震。最嚴重的一次是發生在 1935 年（昭和 10 年）4 月 21 日早晨的「新竹—臺中大地震」。該地震的規模為 7.1，震央位置大約在苗栗縣三義鄉，震源深度約 10 公里。主震及餘震造成新竹、苗栗和臺中地區 3,279 人死亡和 12,053 人受傷；住屋全倒達 17,907 間；半倒有 36,871 間。當時的房子大都用土磚造成，當受到地震波搖動後，很容易倒下，造成人畜的傷亡。寺廟、機關建築物和水泥紅磚式的建築物僅有損壞而沒倒下。大安溪兩邊的缺也受到嚴重的破壞，有些彎曲、有些移位。此外也可有許多山崩、地裂、陷落、斷層、落石堆等。

新竹臺中地震之受害總面積達 315 平方公里，受害地區為新竹州與臺中州，災情最慘重的區域包括新竹州的竹東、竹南、苗栗、大湖各郡，與臺中州的東勢、豐原、大甲各郡。其中又以豐原郡內埔庄與神岡庄、大甲郡清水街，及新竹州苗栗郡銅鑼庄、公館庄與竹南郡南庄、三灣庄等地受災最為嚴重。新竹州（今桃、竹、苗三縣市）全倒房屋是臺中州（今中、彰、投三縣市）的 2 倍，然而死亡人數卻只有臺中州的四分之三，主要原因是地震發生在星期日早上 6 點，新竹州主要災區以客家籍務農為主，生活習慣是早睡早起，地震發生時許多人已在田地或其他場所工作；臺中州主要災區以閩南籍從商的居多數，地震時大多數人還在夢鄉中⁵⁰，難以逃生。

50 鄭世楠、葉永田〈臺灣百年來的大地震〉，《科學發展》373 期，行政院國家科學委員會，2004 年 1 月，71 頁。

【表 2-1-33】昭和 10 年臺中大地震各地震度區分表

震度別	州名	地名
烈震	新竹州 臺中州	(竹南郡) 大甲埔、大河底 (大湖郡) 紙湖、新店 (苗栗郡) 老田寮、鶴子岡、公館、老雞隆、銅鑼、仁隆 (豐原郡) 后里、屯子腳、舊庄、新庄子 (大甲郡) 大安
強震	新竹州	新竹市 (新竹郡) 香山、(竹東郡) 寶山、竹東、北埔、峨眉、新城、大坪、上坪 (蕃地) 大益社、(竹南郡) 竹南、三灣、造橋、後龍、苦苓腳、南庄、紅毛館 (蕃地) 大東河、石壁、(苗栗郡) 苗栗、頭屋、白沙屯、四湖、五湖、烏眉坑、通霄、南和、山腳、三叉、出磺坑、魚藤坪、(大湖郡) 和興、八角林、桂竹林、大湖、南湖、校栗林、卓蘭、大坪林、(蕃地) 瀨戶、バカー、洩水、橫龍山、高熊峠、司馬限、細道邦、馬那邦、大湖溪、日向
	臺中州	(豐原郡) 豐原、神岡、月眉、(東勢郡) 東勢、中坑坪、石岡、(大甲郡) 清水、梧棲、沙鹿、大肚、頂大安、公館
強震 (弱)	臺北州	臺北市 (海山郡) 土城、三峽、(文山郡) 龜山、リモガン、(羅東郡) 池ノ端
	新竹州	(中壢郡) 白沙岬、草漯、中壢、平鎮、(桃園郡) 新庄子、八塊、(新竹郡) 湖口、(苗栗郡) 苑裡、(大溪郡) 龍潭、八結、角板山、マメー、萱原、北坑、結城、タイヤカン、洗水
	臺中州	臺中、(彰化郡) 鹿港、彰化、(大甲郡) 大甲、日南、(東勢郡) 遠藤、明治、白冷、(員林郡) 員林、湳港西、(北斗郡) 竹塘、溪州、大城、(大屯郡) 霧峯 (南投郡) 三塊厝
	臺南州	(虎尾郡) 虎尾、土庫、(北港郡) 北港

說明：本表參考《昭和十年臺灣震災誌》彙編完成。

【表 2-1-34】新竹臺中地震新竹州各郡災情統計

郡/市	死亡 人數	受傷 人數	住家 (戶) 全 壞	住家 (戶) 半 壞	大破	小破
新竹郡	-	5	29	49	34	117
新竹市	4	19	85	136	148	529
中壢郡	-	3	-	-	-	-
竹東郡	14	150	1,468	988	686	1,191
竹南郡	328	1208	3,587	2,355	1,622	2,449
苗栗郡	794	2555	5,388	2,541	2,010	3,252
大湖郡	229	656	1,756	825	546	584
合計	1369	4596	12,313	6,897	5,047	8,125

資料來源：《昭和十年臺中州震災誌》，臺中州，1936 年。

【表 2-1-35】新竹臺中烈震 (屯子腳大地震) 引起之主餘震表

發生時間	種別	震央		
		地名	東經 度	北緯 度
4 月 21 日 6 時 25 分	稍	中港溪中流三灣附近	120.9	24.7
4 月 21 日 6 時 59 分	小	大甲溪下流	120.7	24.3
4 月 21 日 11 時 46 分	小	大安溪下流	120.6	24.4
4 月 21 日 17 時 1 分	局	後龍溪下流苗栗附近	120.8	24.7
4 月 21 日 20 時 2 分	局	後龍溪下流		
4 月 22 日 3 時 13 分	小	中港溪下流頭分附近	120.9	24.6
4 月 22 日 13 時 5 分	小	中港溪河口約 20 籽沖	120.6	24.5
4 月 23 日 2 時 10 分	小	大安溪河口附近	120.6	24.5
5 月 1 日 22 時 7 分	局	後龍溪下流苗栗附近	120.8	24.7

發生時間	種別	震央		
		地名	東經 度	北緯 度
5月5日7時2分	小	後龍溪中流公館附近	120.8	24.5
5月5日7時5分	小	後龍溪中流苗栗附近	120.8	24.6
5月18日3時51分	小	中港溪中流域	120.9	24.7
5月20日16時29分	小	臺中州梧棲附近	120.5	24.3
5月30日3時43分	小	大肚溪中流	120.8	24
5月30日4時3分	局	大肚溪中流	120.7	24
6月7日10時51分	小	臺中州梧棲附近	120.5	24.2
6月13日4時1分	局	大安溪中流卓蘭附近	120.8	24.3
7月1日2時8分	局	大安溪中流大安附近	120.8	24.3
7月4日4時16分	局	中港溪上流南庄附近	121	24.6
7月17日0時19分	稍	後龍溪河口附近	120.7	24.6
7月17日1時37分	局	後龍溪河口附近	120.7	24.6
7月17日14時55分	小	後龍溪河口沖	120.6	24.7
7月18日6時11分	局	中港溪中流	120.9	24.7
7月20日22時40分	小	後龍溪中流公館附近	120.8	24.5

說明：本表參考《昭和十年臺灣震災誌》參考而成。

全球最早系統化的地震監測網為1960年代美國海岸與大地測量局於世界各國建置之世界地震觀測網，1963年（民國52年）世界地震觀測網在陽明山鞍部設立觀測站，1972年（民國61年）中央研究院地球科學研究所籌備處於全臺建立「臺灣遙測式地震監測網」開始進行弱震觀測，地震資訊於此時更趨完整詳細，中央氣象局於1990年（民國79年）成立地震測報中心，加強地震監測及觀測，並在1994年（民國83年）開始啟用地震速報系統，已完成90個以上的測站，屬於即時性觀測，使民眾能於中央氣象局網站直接獲得訊息，更容易達到預警及防災應變。

本市雖位於新竹平原上，未有斷層經過，為無潛在地質災害區，然離本市距離較近的活動斷層，仍有3條，依據中央地質調查所2010年（民國99年）公布資訊，竹北市鄰近斷層帶有湖口斷層、新竹斷層、新城斷層等活動地層，是較可能造成地震災情的地帶。

新竹斷層活動斷層地質敏感區出露地表地層包括頭嵙山層、紅土臺地堆積層、階地堆積層及沖積層等。頭嵙山層以厚層礫岩、砂岩與砂頁岩互層為主，其中以礫石層為主者相當於大茅埔礫岩，以砂岩與砂頁岩互層為主者相當於楊梅層。紅土臺地堆積層是由礫石、砂、粉砂，以及頂部紅土層所組成，相當於店子湖層。階地堆積層則由礫石、砂及粉砂所組成；而沖積層由礫石、泥、砂所組成。⁵¹該斷層位於新竹市南緣，人為開發活動頻繁，但由於露頭部分相當有限，地面地質調查無法確認地表斷層的存在與否，因此中央地質調查研究所於2010年的活動斷層分類標準，將新竹斷層列為第二類活動斷層。其地質敏感區之位置分布於新竹縣竹北市、竹東鎮，新竹市東區、北區及香山區等2縣市的5個行政區⁵²。

新城斷層活動斷層地質敏感區出露地表地層包括卓蘭層、楊梅層及大茅埔礫岩（相當於頭嵙山層）、紅土臺地堆積層、階地堆積層及沖積層。卓蘭層以砂岩、粉砂岩、泥岩和頁岩互層為主。楊梅層是由礫岩、砂岩及泥岩之互層組成，其中以砂岩成份較多，又可依岩性分為下段的照鏡段與上段的照門段，照鏡段主要由厚層至極厚層砂岩和砂岩、泥岩互層所組合而成，照門段則為礫石砂岩及泥岩之

51 經濟部，〈活動斷層地質敏感區劃定計畫書（F0005 新竹斷層）〉，2015年9月，頁14。

52 經濟部，〈活動斷層地質敏感區劃定計畫書（F0005 新竹斷層）〉，2015年9月，頁9。

互層組成。紅土臺地堆積層則由紅土、礫石、砂及粉砂所組成。階地堆積層主要由礫石、砂及粉砂所組成。沖積層為礫石、泥砂所組成⁵³。其地質敏感區通過之主要河流為頭前溪，西南端亦有中港溪通過。新城斷層活動斷層地質敏感區之位置分布於新竹縣芎林鄉、竹北市、竹東鎮，新竹市東區、新竹縣寶山鄉，苗栗縣頭份鎮等 3 縣市 6 個行政區⁵⁴。

湖口斷層地質敏感區出露地表地層，由老至新，區分為楊梅層、大茅埔礫岩、紅土臺地堆積層、晚第四紀臺地堆積層與全新世沖積層。而楊梅層又細分為照鏡段與照門段；楊梅層主要由礫石、砂岩及泥岩之互層組成，其中以砂岩成份較多。照鏡段主要由厚層至極厚層砂岩和砂岩、泥岩互層所組合而成，自下而上砂岩比例漸次減少，厚度在 800 公尺以上，淺黃色塊狀砂岩及厚層砂岩與厚層粉砂岩互層，砂岩膠結度差，主要為細粒，淘選良好，沈積構造發達，在桃 115 縣道的崎頂附近有良好露頭，形成順向坡。照門段則由礫石砂岩及泥岩之互層組成，厚度約 350 公尺，由厚至極厚層黃棕色疏鬆砂岩與厚層灰色泥岩互層，砂岩淘選度良好，砂層粒徑分佈為中砂至細砂，形狀為次圓形，砂岩中具有交錯層、泥球之沉積構造，沿層面及破裂面有鐵質浸染、膠結等現象，靠近斷層沿線如秀才窩、大金山下等地，礫石比例漸增，黃色砂層偶夾基質支持之礫石層，其中礫石淘選度差，圓度次圓，平均粒徑 8-12 公分，最大約 20 公分，礫石原岩大部分由細顆粒雜砂岩組成，另有少量為石英砂岩礫石。

店子湖層主要由下部的礫石層和上部的紅土層組成，厚度約 10 ~ 20 公尺，礫石淘選度差，顆粒支持，呈次圓形，平均粒徑 10-15 公分，最大約 60 公分，礫石原岩大部分由石英砂岩組成，另有少量細砂顆粒雜岩質礫石，以不整合覆蓋於照門段之上；中壠層：由紅土與礫石構成，厚度在 20 ~ 30 公尺之間。礫石主要為砂質砂岩其中混有砂質黑色頁岩，膠結物為泥沙有時被鐵質溶液所浸染；紅土呈紅色或黃棕色，除人為開挖外，甚少有自然剖面出露。沖積層主要為砂、礫石及泥，分布在北勢溪、社子溪及老街溪。⁵⁵ 其活動斷層地質敏感區之位置分布於新竹縣湖口鄉、新埔鎮、桃園市楊梅區、平鎮區等 2 縣市 4 個行政區。

【表 2-1-36】離竹北最近的 3 條斷層

斷層	地理位置	距離本市	活動斷層	說明
新竹斷層	逆移斷層，由新竹縣竹北與竹東交界一帶之頭前溪河床向西，向西南西延伸經新竹市赤土崎一帶後，沿新竹平原與竹東丘陵之交界地帶向西沿伸經客雅溪、三姓公溪直至大平頂一帶。總長約 11.2 公里，總面積約 3 平方公里，	本市與竹東交界一帶。	第二類活動斷層（更新世晚期活動斷層）	新竹斷層的證據大多為地表下的地質及地球物理資料，雖然具有部份地形上的特徵，但缺乏地表有力的斷層證據，同時該斷層位於新竹市南緣，人為開發活動頻繁，露頭相當有限，地面地質調查並無法確認地表斷層的存在與否，根據地調所 2010 年的活動斷層分類標準，將新竹斷層列為第二類活動斷層。

53 經濟部，〈活動斷層地質敏感區劃定計畫書（F0004 新城斷層）〉，2015 年 9 月，頁 13-15。

54 經濟部，〈活動斷層地質敏感區劃定計畫書（F0004 新城斷層）〉，2015 年 9 月，頁 10。

55 朱傲祖等，〈湖口斷層新釋：上盤活動背衝斷層之新發現及露頭構造分析〉，《經濟部中央地質調查所特刊第 26 號》，2012 年 12 月，頁 32。

斷層	地理位置	距離本市	活動斷層	說明
新城斷層	逆移斷層，東起於新竹縣芎林鄉、竹北市與竹東鎮交界一帶，向西南則迄至苗栗縣的頭份鎮，總長約 17.4 公里，總面積約 4.5 平方公里。	本市與芎林鄉、竹東鎮交界一帶	第一類活動斷層(全新世活動斷層)	新城斷層在頭前溪河床可觀察到斷層面、斷層泥及引曳褶皺等現象；同時在頭前溪南側的階地存在高約 50 ~ 60 公尺之斷層崖；由震測剖面的解釋，亦可看出斷層在地下的形貌。因此新城斷層存在的證據相當明確。但對於斷層的延伸範圍則尚無定論，頭前溪以南至頭份東北這一段，走向約為北偏東 40-50 度，斷層傾角約 40 度向南，由於野外斷層露頭分明確，應無疑義。但斷層是否向北延伸過頭前溪則有不同的意見；部份學者認為新城斷層穿過頭前溪之後，走向轉為近東西向，一直延伸至關西附近，而呈現向西北突出的弧形。根據頭前溪河床上出露的斷層露頭，斷層走向尚維持北東方向，並無轉向的跡象，但頭前溪以北就無法追蹤到斷層的跡象；此段東側為大茅埔礫石與楊梅層接觸，由於岩性上的差異，產生相當大的地形落差，呈現明顯的線形；而在近頭前溪端，兩側皆為楊梅層，岩性差異不大，同時野外露頭的狀況不佳，並無觀察到斷層相關的證據，因此新城斷層在頭前溪以北目前並無直接之斷層證據。
湖口斷層	逆移盲斷層，呈東北東走向，由新竹湖口向東延伸至桃園平鎮，約呈東北東走向，長約 22 公里，地形特徵為一系列向北傾斜的線形崖；形成楊梅、湖口間之地溝狀縱谷，與桃園臺地群發育的河流走向直交，顯示其線形與構造作用息息相關	3.78 公里	第二類活動斷層(更新世晚期活動斷層)	又稱為楊梅南斷層，為逆移盲斷層。根據地調所 2010 年的活動斷層分類標準，湖口斷層應列為第二類活動斷層。

說明：第一類活動斷層：全新世（距今 10,000 年內）以來曾經發生錯移之斷層。；第二類活動斷層：更新世晚期（距今約 100,000 年內）以來曾經發生錯移之斷層。

資料來源：1、經濟部，〈活動斷層地質敏感區劃定計畫書（F0005 新竹斷層）〉，2015 年 9 月。
2、經濟部，〈活動斷層地質敏感區劃定計畫書（F0004 新城斷層）〉，2015 年 9 月。
3、朱倣祖等，〈湖口斷層新釋：上盤活動背衝斷層之新發現及露頭構造分析〉，《經濟部中央地質調查所特刊第 26 號》，2012 年 12 月，頁 31-51。
4、新竹縣政府新竹縣災害防救辦公室，〈竹北市地區災害防救計畫〉，2011 年。
5、臺灣地質知識服務網「地質百科」，網址：<https://twgeoref.moeacgs.gov.tw>，2017 年 11 月。

地震主要是地層受到大地應力作用，先變形而後斷裂錯動所造成。斷層的錯動可能會破壞道路、橋梁、房屋、堤防、水庫等。地震如果發生在海底，可能引發海嘯，侵襲海岸及海港地帶造成人員財產損失。當地震波到達地表時，造成地盤振動，可能會引起山崩、地裂、地陷、砂湧、土壤液化等；地盤震動，引起建築物局部受損或整個倒塌，設備遭到破壞、瓦斯管線破損外洩、電線短路等引起火災；工廠毒氣外洩等災害，進而造成人員傷亡與財產損失。

二、颱風及水患

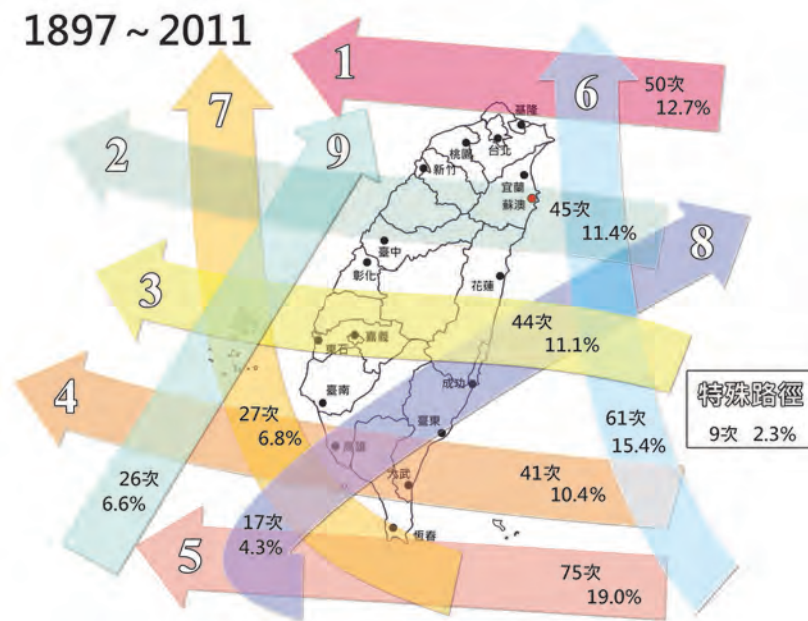
颱風亦是造成臺灣自然災害的重要原因之一。颱風自形成至消散，須經過形成期、加強期、成熟期及消散期四個階段。一般侵襲臺灣的颱風大多處於加強期與成熟期，因此，若一旦颱風登陸，常造成嚴重的災害。至於颱風的行徑可分發生在菲律賓群島以東，以及發生在中國南海的颱風兩類⁵⁶。颱風不僅具有風力強勁的特性，更時常夾帶豪雨而引起水災，由於颱風中心氣壓低也會使波浪或海潮的水

56 陳國彥，《重修臺灣省通誌》，2 卷，土地志自然災害篇，南投：臺灣省文獻委員會，1996 年 6 月，頁 68。

位提高造成海水倒灌。其所引發的災害可分為農業、漁業、交通、電力及電信、人員及房屋的損害⁵⁷。

根據中央氣象局統計並分類歷年（1911年（明治44年）－2015年（民國104年））侵臺颱風路徑，可分為10類：

- 第1類：通過臺灣北部海面向西或西北進行者，占12.57%。
- 第2類：通過臺灣北部向西或西北進行者，占13.37%。
- 第3類：通過臺灣中部向西或西北進行者，占12.83%。
- 第4類：通過臺灣南部向西或西北進行者，占9.36%。
- 第5類：通過臺灣南部海面向西或西北進行者，占18.45%。
- 第6類：沿臺灣東岸或東部海面北上者，占12.57%。
- 第7類：沿臺灣西岸或臺灣海峽北上者，占6.42%。
- 第8類：通過臺灣南部海面向東或東北進行者，占3.48%。
- 第9類：通過臺灣南部向東或東北進行者，占6.95%。
- 其他類：無法歸於以上的特殊路徑，占4%。



【圖 2-1-21】1911 年（明治 44 年）至 2015 年（民國 104 年）侵臺颱風路徑（陳怡伶繪製）

有關臺灣颱風造成災害的記載，在日治時期尚未引進氣象及水文觀測儀器之前，僅能從文獻或奏章紀錄了解。由清代方志、文書檔案、碑文殘片等史料顯示，新竹及近鄰地區風水災紀錄共有 55 則⁵⁸。

日治時期因引進現代化的氣象及水文觀測儀器，便可記錄到更多的量化資料。1958 年（民國 47 年）至 2016 年（民國 105 年）竹北轄內及臨近登陸的颱風路線第二類（有發佈陸上颱風警報者），計有 30 個颱風直接掃過新竹地區；而第七類共有 9 個、第九類共計 16 個，皆直接、間接影響到竹北地區。

57 陳國彥，《重修臺灣省通誌》，2 卷，土地志自然災害篇，南投：臺灣省文獻委員會，1996 年 6 月，頁 71。

58 張永堂總編纂，《新竹新志》，卷一，〈土地志〉，「災害篇」，新竹市，新竹市政府，民國 85 年 3 月，頁 219-251。

【表 2-1-37】竹北轄內及臨近登陸颱風路線第二類（發佈陸上颱風警報）歷年颱風列表

警報期間	颱風名稱	強度	生命期近中心最低氣壓	近中心最大風速	近臺 7 級風暴風半徑	近臺 10 級風暴風半徑	警報發布次數
1960/7/30 00:00 1960/8/2 17:00	雪莉 (SHIRLEY)	強烈	920	55	250	--	15
1960/8/13 13:00 1960/8/15 12:00	艾妮絲 (AGNES)	輕度	994	25	200	--	6
1961/8/4 23:00 1961/8/8 11:30	裘恩 (JUNE)	中度	950	50	150	--	12
1961/9/11 10:00 1961/9/12 22:00	波密拉 (PAMELA)	強烈	915	65	250	--	7
1962/8/3 10:00 1962/8/6 22:00	歐珀 (OPAL)	強烈	905	75	350	--	12
1962/9/1 16:15 1962/9/6 09:45	愛美 (AMY)	強烈	910	70	400	--	19
1963/7/14 10:50 1963/7/17 09:40	范迪 (WENDY)	強烈	930	65	300	--	11
1965/8/17 10:00 1965/8/19 21:50	瑪麗 (MARY)	強烈	950	75	--	--	9
1967/8/28 22:40 1967/8/30 10:20	娜拉 (NORA)	中度	982	33	200	--	11
1969/9/25 16:00 1969/9/27 15:40	艾爾西 (ELSIE)	強烈	895	65	400	--	9
1971/9/20 21:30 1971/9/23 10:30	貝絲 (BESS)	強烈	905	65	300	200	10
1974/7/18 16:50 1974/7/19 22:00	琴恩 (JEAN)	輕度	995	25	80	--	6
1975/8/2 09:00 1975/8/4 05:00	妮娜 (NINA)	強烈	900	65	250	90	8
1976/8/8 21:30 1976/8/10 15:00	畢莉 (BILLIE)	強烈	910	55	300	150	8
1977/7/28 21:30 1977/8/1 16:00	薇拉 (VERA)	強烈	930	55	200	50	16
1978/8/12 15:40 1978/8/13 15:00	黛拉 (DELLA)	輕度	985	20	150	--	5
1980/8/26 15:30 1980/8/28 14:30	諾瑞斯 (NORRIS)	中度	950	43	250	60	9
1984/8/6 15:10 1984/8/8 09:40	芙瑞達 (FREDA)	輕度	982	25	200	--	8
1990/8/17 09:50 1990/8/20 15:30	楊希 (YANCY)	中度	960	40	200	100	14
1991/8/16 03:30 1991/8/18 20:10	愛麗 (ELLIE)	中度	965	33	150	50	12
1994/8/31 02:35 1994/9/2 02:30	葛拉絲 (GLADYS)	中度	970	35	200	100	18

警報期間	颱風名稱	強度	生命期近中心最低氣壓	近中心最大風速	近臺7級風暴風半徑	近臺10級風暴風半徑	警報發布次數
1996/7/29 11:30 1996/8/1 23:20	賀伯 (HERB)	強烈	920	53	350	150	29
2006/7/12 02:30 2006/7/15 02:30	碧利斯 (BILIS)	輕度	978	25	300	--	25
2007/10/4 17:30 2007/10/7 23:30	柯羅莎 (KROSA)	強烈	925	51	300	120	27
2008/7/16 14:30 2008/7/18 23:30	卡玫基 (KALMAEGI)	中度	970	33	120	50	20
2008/9/11 08:30 2008/9/16 14:30	辛樂克 (SINLAKU)	強烈	925	51	250	100	43
2008/9/26 23:30 2008/9/29 23:30	薔蜜 (JANGMI)	強烈	925	53	280	100	25
2012/7/30 20:30 2012/8/3 14:30	蘇拉 (SAOLA)	中度	960	38	220	80	31
2013/7/11 08:30 2013/7/13 23:30	蘇力 (SOULIK)	強烈	925	51	280	100	22
2015/9/27 08:30 2015/9/29 17:30	杜鵬 (DUJUAN)	強烈	925	51	220	80	20

資料來源：中央氣象局 - 颱風資料庫：http://rdc28.cwb.gov.tw/TDB/ntdb/pageControl/basic」，2017年5月10日。

【表 2-1-38】竹北轄內及臨近登陸颱風路線第七類（發佈陸上颱風警報）歷年颱風列表

警報期間	颱風名稱	強度	生命期近中心最低氣壓	近中心最大風速	近臺7級風暴風半徑	近臺10級風暴風半徑	警報發布次數
1973/7/2 10:30 1973/7/3 22:00	魏達 (WILDA)	輕度	980	28	200	--	6
1973/10/7 22:30 1973/10/10 15:00	娜拉 (NORA)	強烈	875	63	350	150	12
1977/7/22 22:00 1977/7/25 21:30	賽洛瑪 (THELMA)	中度	950	40	250	70	13
1977/8/18 22:00 1977/8/22 21:00	愛美 (AMY)	輕度	985	21	150	--	17
1995/7/31 03:55 1995/7/31 20:45	蓋瑞 (GARY)	輕度	980	28	150	--	--
1996/7/24 11:45 1996/7/27 15:30	葛樂禮 (GLORIA)	中度	965	35	250	80	26
1999/10/4 14:15 1999/10/9 20:10	丹恩 (DAN)	中度	968	38	250	80	--
2001/6/22 03:00 2001/6/24 08:20	奇比 (CHEBI)	中度	965	35	200	80	19
2016/9/12 23:30 2016/9/15 11:30	莫蘭蒂 (MERANTI)	強烈	900	60	220	80	21

資料來源：中央氣象局 - 颱風資料庫：http://rdc28.cwb.gov.tw/TDB/ntdb/pageControl/basic」，2017年5月10日。

【表 2-1-39】竹北轄內及臨近登陸颱風路線第九類（發佈陸上颱風警報）歷年颱風列表

警報期間	颱風名稱	強度	生命期近中心最低氣壓	近中心最大風速	近臺 7 級風暴風半徑	近臺 10 級風暴風半徑	警報發布次數
1960/6/7 01:00 1960/6/11 12:00	瑪麗 (MARY)	中度	980	35	300	--	11
1966/5/28 10:30 1966/5/31 10:00	裘迪 (JUDY)	中度	970	40	150	--	12
1966/9/14 15:50 1966/9/17 05:00	艾爾西 (ELSIE)	強烈	943	51	200	--	6
1981/6/12 15:00 1981/6/14 04:45	艾克 (IKE)	輕度	967	30	150	30	8
1988/5/31 21:15 1988/6/2 20:55	蘇珊 (SUSAN)	中度	963	40	150	50	9
1990/5/18 09:30 1990/5/19 14:50	瑪麗安 (MARIAN)	中度	960	40	250	100	6
1995/6/4 16:30 1995/6/8 14:50	荻安娜 (DEANNA)	輕度	995	20	120	--	33
1998/7/9 05:55 1998/7/10 09:45	妮蔻兒 (NICHOLE)	輕度	998	18	100	--	10
1998/10/25 20:40 1998/10/27 23:05	芭比絲 (BABS)	中度	950	35	250	100	18
2002/7/9 05:50 2002/7/10 23:05	娜克莉 (NAKRI)	輕度	987	18	80	--	15
2004/12/3 02:30 2004/12/4 14:30	南瑪都 (NANMADOL)	中度	940	38	250	80	13
2006/5/16 17:30 2006/5/18 17:30	珍珠 (CHANCHU)	中度	943	45	300	100	17
2009/6/19 20:30 2009/6/22 08:30	蓮花 (LINF A)	輕度	980	28	150	--	21
2010/8/31 20:30 2010/9/2 14:30	萊羅克 (LIONROCK)	輕度	990	23	100	--	15
2010/10/21 02:30 2010/10/23 23:30	梅姬 (MEGI)	中度	935	48	250	100	24
2012/6/19 05:30 2012/6/21 05:30	泰利 (TALIM)	輕度	985	25	150	--	17

資料來源：中央氣象局 - 颱風資料庫：<http://rdc28.cwb.gov.tw/TDB/ntdb/pageControl/basic>，2017 年 5 月 10 日。

臺灣的地形複雜，颱風的路徑亦不一致，而颱風侵襲時各地出現的風力大小，除與颱風的強度有關外，另亦與當地的地形、高度以及颱風的路徑亦有密切關係。新竹縣面臨任何路徑的颱風時，均能產生相當大的風力，但又以第 1、3、6、8 四類路徑的颱風所出現的風力最為猛烈，其在新竹地區之雨量亦較大，加上本市地形低窪，往往容易當豪雨不斷，瞬間洪水量無法排出時，便造成淹水事件發生。

【表 2-1-40】竹北市近年來重大颱風淹水事件列表

西元	日期	原因	新竹氣象站降雨量 (公厘)	主要淹水區域	災害原因
1963 年	9 月 8 日至 9 月 12 日	葛樂禮 (強烈) 西北西	最大時雨量：- 最大日雨量：348.4 連續 24 小時最大降雨量： 380.7 總降雨量：400	本市麻園里及新竹 市南寮地區	海水倒灌
1994 年	8 月 7 日 至 7 月 8 日	道格颱風 (中度) 西北西	最大時雨量：35.3 最大日雨量：190.3 連續 24 小時最大降雨量： 200.0 總降雨量：205.1	竹北市白地地區 新竹縣新豐鄉	海水倒灌
1996 年	7 月 31 日 至 8 月 1 日	賀伯颱風 (強烈) 西北	最大時雨量：27.5 最大日雨量：237.4 連續 24 小時最大降雨量： 270.6 總降雨量：326	竹北市 新豐鄉	海水倒灌 排水不良
1997 年	8 月 17 日 至 8 月 18 日	溫妮颱風 (中度) 西北西	最大時雨量：15.5 最大日雨量：106.1 連續 24 小時最大降雨量： 106.1 總降雨量：118	竹北市新港里臺一 省道、福興路、光 明六路	海水倒灌 排水不良 洪水溢堤
2001 年	9 月 15 日 至 9 月 18 日	納莉颱風 (中度) 西南	最大時雨量：87.0 最大日雨量：397.0 連續 24 小時最大降雨量： 397.0 總降雨量：810	竹北市 新豐鄉 湖口鄉 新埔鎮 關西鎮	海水倒灌 河水溢堤 排水不良
2004 年	8 月 23 日 至 8 月 26 日	艾利	最大時雨量：23 最大日雨量：195.5 連續 24 小時最大降雨量： 總降雨量：307.9	竹北市 新埔鎮 關西鎮	堤防潰堤
2012 年	7 月 30 日 至 8 月 3 日	蘇拉	最大時雨量： 最大日雨量： 連續 24 小時最大降雨量： 682 總降雨量：944	竹北市 新埔鎮	洪水溢堤

資料來源：

- 1、新竹縣政府新竹縣災害防救辦公室，〈新竹縣地區災害防救計畫 96 年核定版〉，2007 年 6 月。
- 2、經濟部水利署第二河川局，〈鳳山溪水系河川情勢調查〉，2014 年 7 月。



【圖 2-1-22】1969 年（民國 58 年）強颱艾爾西過後東海國小校舍受災情形（東海國小提供）



【圖 2-1-23】1969 年（民國 58 年）強颱艾爾西過後東海國小師生整理校舍之情形（東海國小提供）

以下將針對歷年影響竹北的颱風，進行簡要說明：

(一) 葛樂禮颱風

1963年(民國52年)的葛樂禮颱風，雖為中度颱風，卻造成中北部各地224人死亡、88人失蹤、450人輕重傷、24,733棟房屋倒毀損壞，農作物損失高達329,809,000元。其中新竹縣死亡人數為亦高達110人、失蹤29人、受傷25人、房屋全倒1,024棟、半倒1,239棟。隘口里的隘口堤防、及鄰近芎林鄉堤防遭洪水沖決，九甲埔堤防流失50公尺，20張犁堤防遭沖走100公尺，災情相當嚴重。⁵⁹



【圖 2-1-24】葛樂禮颱風過後，六家庄民搶修東興灌溉水圳(林初亮提供)

(二) 賀伯颱風

賀伯颱風，1996年(民國85年)7月25日在呂宋島東方海面形成，形成後以西北西向臺灣前進，7月31日20時44分在基隆與蘇澳間登陸，強度開始減弱，繼續偏西進行。8月1日4時在新竹附近出海後，以西北西方向前進。至8月1日21時臺灣本島、澎湖、及臺灣東部海面始脫離暴風圈之影響。颱風帶來強風豪雨，全國各地災情嚴重，中、南部沿海地區海水倒灌，臺北縣市地區多處嚴重淹水。南投縣水里鄉、信義鄉、鹿谷鄉山洪爆發，多人慘遭活埋。全臺電力、電信受損嚴重。阿里山測站於7月31日單日降水累計雨量達1,095毫米，創歷史紀錄。花蓮、臺東地區於31日深夜有焚風發生。該颱造成全臺有51人死亡，22人失蹤。強烈颱風賀伯侵襲臺灣，暴風半徑約350公里，全臺均在其暴風範圍內，新竹氣象站之連續24小時最大降雨量達270公厘，此強烈颱風夾帶巨量降雨造成竹北市與新埔鎮、新豐鄉等沿海地區嚴重積水，許多堤防及防波堤均被沖毀，是歷年來少見嚴重之颱風災害。

(三) 溫泥颱風

溫泥颱風，1997年(民國86年)8月10日在琉球那霸東南方海面形成後，大致以西北西方向前進，暴風圈於8月18日凌晨進入臺灣東北部及北部陸地，當日22時左右於中國浙江省溫州灣附近登陸。颱風挾帶強風豪雨過境臺灣北部及東北部地區。北部及中部山區豪雨不斷，連日豪雨造成臺北天母、內湖、汐止地區嚴重積水及山崩，汐止林肯大郡房屋倒塌。計有44人死亡、1人失蹤、84人輕重傷，房屋全倒121間、半倒2間。新竹氣象站之連續24小時最大降雨量雖僅106公厘，但因新竹山區

59 參見張永堂總編纂，《新竹新志》，卷一，〈土地志〉，「災害篇」，新竹市，新竹市政府，民國85年3月，頁246。

降雨量過大（新竹縣山區累積雨量超過 600 公厘），而造成本市新港里一帶、新豐鄉及五峰鄉清泉路等四個地區積水，災情相當嚴重。

（四）納莉颱風

於 2001 年（民國 90 年）9 月 6 日 11 時於臺灣東北方海面形成，緩慢以東北東方向朝琉球那霸移動，8 日調頭轉向西北西和偏西方向，對臺灣北部海面構成威脅。10 日此颱風再次回頭東移至琉球那霸近海滯留 2 天，13 日此颱風再次調頭緩慢直撲臺灣，16 日 21 時 40 分左右在臺灣東北角登陸，經 49 小時後，由臺南安平附近進入臺灣海峽南部，加速向西移動進入中國廣東省，減弱為熱帶性低氣壓。

由於颱風停留時間過久及其貫穿的特殊路徑所致，臺灣地區降下豐沛雨量，造成北臺灣嚴重水患，多處地方單日降雨量皆刷新歷史紀錄。臺北市捷運及臺鐵臺北車站淹水，部分山線、海線及花東線中斷；多處地區引發土石流災害；近 165 萬戶停電；逾 175 萬戶停水。共有 94 人死亡，10 人失蹤。全臺有 408 所學校遭到重創，損失近 8 億元；工商部分損失超過 40 億元；農林漁牧損失約 42 億元。依據氣象局之記錄，納莉颱風在本縣亦創造了多項紀錄，不但行徑詭異特殊、雨量驚人、其暴風圈滯留臺灣之時間亦將近 72 小時，滯留新竹縣區域時，颱風挾帶之狂風暴雨造成狂洩的洪水，造成新竹縣 3 人死亡，117 間房屋全（半）倒，4,831 戶停電、2,379 戶停話、4,992 戶停水，各鄉鎮市之對外道路無不滿目瘡痍，一片殘破之景象，而尖石與五峰鄉交通完全中斷，數千名居民受困，經過半個多月才得以勉強通車；農漁牧畜損失更是為全臺之冠，可謂全新竹縣各鄉鎮近年來最嚴重之颱風災害。

【表 2-1-41】納莉颱風期間竹北市重大淹水地區統計

淹水範圍	淹水面積（公頃）	最高水深（m）	淹水歷時（hr）
竹北市白地里	100	1	14
竹北市麻園里	100	3	14
竹北市泰和里	190	3	14
竹北市斗崙、隘口里	250	1	14
竹北市東海犁頭山	250	0.6	14

資料來源：新竹縣政府新竹縣災害防救辦公室，〈新竹縣地區災害防救計畫 96 年核定版〉，2007 年 6 月。

竹北市位於兩條重要溪流—頭前溪、鳳山溪中間，臺灣西部西流河床較陡峻，新竹縣市的河川，具有下列五特徵⁶⁰：

- 一、河川洪水量多，常發生水災。
- 二、河流寬度狹窄，溪身長度甚短，溪流湍急，少曲折而直流。
- 三、最小水量與最大水量差距甚大。
- 四、溪源多砂岩、頁岩、黏板岩及礫岩，容易崩壞。
- 五、野溪橫流，河岸侵蝕沖刷或洪流成災，河水變動性大。

頭前溪的洪患大多發生在夏秋之颱風季節，在 1919 年（大正 8 年）隘口一號堤防興建以前，部分流域因洪水沖刷而變得寬廣，時發生溪、埔互移現象，河心年年移動，或有二、三支流並行，至本脈支流混淆不清，在早期的地圖上，本市隘口里所在的六家庄甚至曾在河流中心，成為頭前溪上的大沙

60 潘國正等著，《頭前溪的記憶》，臺北：時報文化出版，1999 年。

洲，文獻上有多次改道與氾濫記載⁶¹。

【表 2-1-42】竹北市低窪易積水區域表

低窪易積水區域（地點）名稱	積水可能原因
新港里頭前溪出海口	地勢低窪、河水暴漲
白地里	地勢低窪、河水暴漲
崇義里	地勢低窪、河水暴漲
白地里往舊港大橋方向	
崇義里，尚義里，西濱快速道路至海邊	豪雨加漲潮亦造成海水倒灌
東海里	東山溪、豪雨導致土石阻塞河道
興里	東山溪、黎頭山土石阻塞河道
大義里（竹四縣至鳳山溪）	鳳山溪堤防未施做完整
新港里牛埔溪出海口	
新庄子豆子埔溪至頭前溪出海口	
白地里白地街至鳳山溪堤防一帶	
博愛街（橋）光明一路，光明街	豆子埔溪水暴漲造成市區淹水
博愛街鳳山溪義民橋交界處	

資料來源：新竹縣政府新竹縣災害防救辦公室，〈新竹縣地區災害防救計畫96年核定版〉，2007年6月。

三、坡地災害

山坡地會因自然因素而產生沖刷、滑動及崩落等現象，而漸趨於另一平衡穩定狀況，土地開發活動會加速破壞自然的平衡狀態，將環境帶入不穩定的情況，引入新的坡地災害。不同環境地質情況所造成之地質災害類型並不相同，在開發過程中如未能因應或配合環境地質條件，容易引發地質災害。

坡地災害的範圍相當廣泛，包含土石流、山崩、地滑及順向坡所引起之災害等。以往印象中對於坡地災情，都認為是土石災情，因而一到颱風季節，有關土石流之防災避災便成為關注的焦點，反而疏於山崩災害之防範，土場山崩災變便成為防災的漏網之魚。

從過去大規模岩體滑動的案例研究，依滑動面之地質構造區分，滑動機制簡單可分為順層面滑動型與非順層面滑動型二類。順層面滑動型的滑動，以順向坡為潛在的發生地區。至於非順層型的滑動，除了在崩塌之後或少數已有崩塌徵兆外，實無法預知其可能發生之地點。但根過去案例的調查研究，許多大規模的崩塌作用，並非為今日一蹴可及，而是需要經過長時間的演化形成，最後終在地震豪雨的促發下，加速導至失衡的狀態而崩塌。因此利用崩塌地在長期的崩塌演化過程中，所遺留之老崩塌地貌或特徵，或許可初步作為非順層型崩塌潛勢地區之調查研究對象。

過去數年中，臺灣大規模的坡地災害（如山崩、地滑、土石流），幾乎全都是由颱風或豪大雨所造成。颱風挾帶狂風暴雨，可以吹倒房屋與建築、拔起大樹及招牌而傷害人畜；暴雨不及宣洩，造成山洪暴發、河水溢堤、低地淹水、房屋、道路、橋梁等設施沖毀。山坡地地區具有坡度陡峭、地質脆弱和水流湍急等不利於土體安定的地面條件，加上臺灣為地震帶區、集中暴雨及人為恣意墾殖等外力作用，易釀成崩塌、地滑、土石流、山地洪災等天然災害。近年來坡地災害最嚴重即為土石流災害。

土石流是一種快速的塊體崩壞運動（masswasting），指山坡或溝谷中，一種水與泥沙、土石等固、液體混合後受重力作用後下移而成的流動體，一般密度在2~3之間。由於密度高，再加上沿高而陡的坡面或溪谷向下移動時，位能轉換成動能，加上能量大搬運力強，會不斷吞噬兩側鬆動的土石，因

61 黃運喜，《蛻變的家園—隘口百年變遷沿革誌》，常春樹書坊，2005年12月，頁51。

此雖然歷時短暫，但來勢兇猛，流速甚至可達每秒 5 公尺以上，產生強大的衝擊力，常在短時間內改變地表的形貌，沖毀或掩埋公路、橋樑、房舍、農田等各種設施，造成重大的災害。

竹北市雖為新竹縣中地勢最為平坦的市鎮，除東南方之犁頭山與西北方之鳳鼻尾山有山坡地外，其餘均屬平原地區，不易有坡地災害之威脅，然而，竹北市位於大義里及東海里內之山坡地，被列為易發生崩塌之處，其宜多加注意防範。

【表 2-1-43】農委會水土保持局公布之竹北市崩塌地系調查表

里別	次集水區	子集水區	土地類別	平均坡度	危險等級	地層
大義里	湖口沿海	炭子腳	山坡地	5.69	A	頭崙山層
東海里	頭前溪	新社	山坡地	11	A	大茅埔礫岩

資料來源：農委會水土保持局。

大眉里、尚義里與蓮花寺附近，為可能遭受山崩掩埋危害之區，故於災害來臨前，應對該等區域加強預防措施。

【表 2-1-44】竹北市轄內可能遭山崩掩埋危害地區調查表

地點	GPS	可能影響人數	可能影響戶數
大眉里 1 鄰 3 號至中華路 1186 號後面山坡地	N24°53'19" E121°0'139"	75	15
大眉里 9 鄰山水天地社區旁	N24°54'17" E120°59'426"	75	15
尚義里蓮花寺停車場旁食蟲植物及稀有植物復育區	N24°55'72" E120°57'682"	0	0

資料來源：竹北市公所。

貳、人為災害

本市鄰近湖口工業區、新竹科學園區、竹北工業區及竹東鎮工業研究院區、臺元科學園區，皆為毒性化學物質儲存及運作之重點區域，因此毒化災害亦為不可輕忽的災害類型。例如 2010 年（民國 99 年）1 月 14 日位於本市臺元紡織 2 樓倉庫火警案件，倉庫內儲放棉花，現場為 3 樓挑高建築物，延燒 2、3 樓，每層樓面積約 4,100 坪，火勢於 1 月 16 日才撲滅，損失估計高逾 8 億。2 月 3 日位於臺元紡織作業區起火，燃燒面積約 50 坪，現場為 1 樓獨棟建築物，樓面積約 3,000 坪。同年 11 月 28 日臺元科技園區火警，現場 6 樓廠房辦公室燃燒物品約 20 坪，現場濃煙密佈，共出動 10 臺消防車輛、20 名消防人員搶救，損失約 90 萬元，所幸無人員傷亡。

然而人為災害也不僅僅發生於工業區工廠，也有可能發生於道路、海岸、施工工地以及一般市區等。化學品的使用，已成為現代文明的一部分，影響著我日常生活中。隨著化學品使用量增加，在毒性化學物質之製造、使用、貯存或運送等過程中，可能由於人為疏忽或專責人員及設備不足等原因，導致發生意外事故。而毒性化學物質之洩漏、火災或爆炸，對人體健康或環境均可能造成重大衝擊。工業物料在運輸過程中利用運輸工具行駛與各級道路穿梭於城市鄉村與各工業區間，在運送過程中若有閃失、翻覆與車禍，也可能會造成重大事故，而都市區中散布加油站設施，若管理不當或是操作失誤，所引發的災難難以估計。

參、災害防救

臺灣於1990年(民國89年)6月30日「災害防救法」於立法院三讀通過，並於7月19日由總統公布實施，才提昇災害防救體系於法律之位階，使各級地方政府在災害防救之作業處理有明確之法律依據，每當各縣市及鄉、鎮、市公所發生重大災害時，則依災害防救組織之規定成立「災害應變中心」，統籌有關災害防救之相關事宜。

依「災害防救法」所列相關規定，竹北市災害防救之體系運作可依其任務分為「災害防救會報」及「救災指揮組織」(災害應變中心及緊急應變小組)部分；而竹北市災害防救應變體系需接受新竹縣災害防救組織之督導考核，竹北市災害防救會報由市長擔任召集人，副召集人一人，由秘書兼任，成員包括竹北市相關課、室及公共事業單位(電力、電信、自來水)等，本所民政課為秘書單位，並由市長指定之單位擔任業務幕僚單位。

每年4月底前定期之召開會議或於災害來臨前準備、善後、檢討時召開臨時會議，核定(修訂)竹北市地區災害防救計畫及核定應變措施與對策，並執行災害防救相關事項。為提供災害防救之相關諮詢，竹北市災害防救會報得設災害防救專家諮詢委員會。

竹北市的災害應變中心設置於竹北市公所，其任務如下：

- 1、 加強防救災有關單位之縱向指揮、督導及橫向協調、聯繫事宜，處理各項災害應變措施。
- 2、 隨時瞭解並掌握各種災害狀況動態，即時通報相關單位及傳遞災情。
- 3、 災情及損失之蒐集、評估、彙整、報告、管制、處理等事項。
- 4、 緊急救災人力、物資調度並主動提供支援協助。
- 5、 其他有關災害防救事項。

災害應變中心係指臨時任務編組，置指揮官1人，由市長擔任，置副指揮官1人，由主任秘書擔任，置執行長1人，依據災害類型，由相關防災編組組長擔任，置應變編組單位17組，由竹北市相關課、室及公共事業單位擔任，以進行本市災害防救之工作。



【圖 2-1-25】竹北市災害應變中心 (陳怡伶攝)

【表 2-1-45】竹北市災害防救編組單位任務分工表

編號	組別	任務	權責單位
	指揮官	綜理本中心全般應變事宜。	市長
	副指揮官	襄助指揮官處理本中心事宜。	主任秘書
一	消防組	一、掌理颱風、地震、重大火災、爆炸災害、化學災害、空難等災害成立應變中心事宜。 二、災情傳遞彙整及緊急快速通報各有關單位成立處理重大災害緊急應變小組事宜。 三、縣及鄉災害應變中心及各編組單位協調聯繫事宜。 四、執行傳達災害預報、警報消息、災情預估、災情蒐集及通報有關事項。 五、災害搶救過程彙整綜合報告事項。	竹北消防分隊 豐田消防分隊

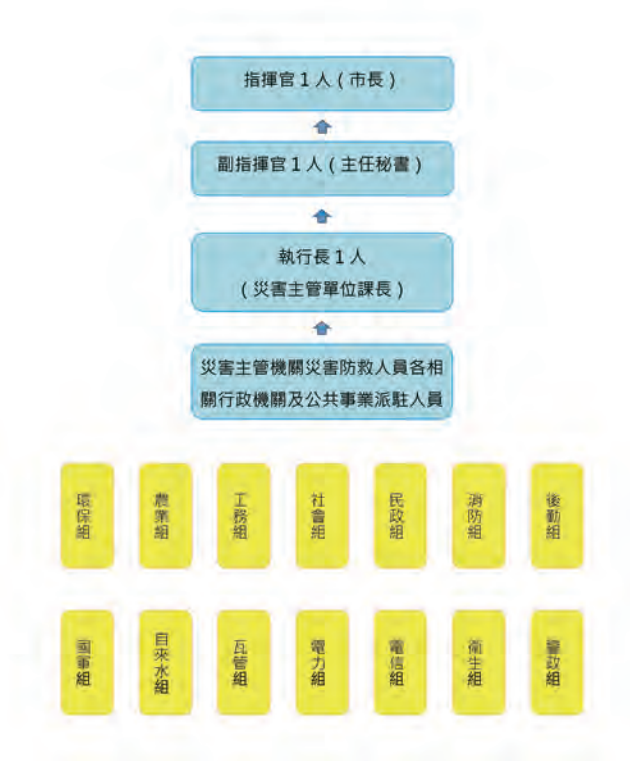
編號	組別	任務	權責單位
二	民政組	一、辦理有關民政系統災情查報、通報事項。 二、辦理古蹟防災有關事項。 三、會同受災處理業務單位實施複勘災害彙整工作及擬動支市災害準備金等善後處理事項。 四、辦理土地行政事項及有關地政事宜。 五、災害應變中心辦公處所之佈置，電信、通訊裝備之維護及照明設備之維持。 六、災害應變中心工作人員飲食之供給，寢具及生活用品之供應。 七、協調國防部及相關軍事單位動員駐軍支援救災事宜。 八、有關原住民災區搶修(救)、災情彙整、查報、重建復原工作事項。 九、其他有關災害應變中心後勤業務之事項。 一〇、其他應變處理及有關業務權責事項。	一一、民政課
三	社會組	一、辦理災民收容之規劃、收容所之指定、收容災民統計、查報及災區人員傷亡、失蹤、住屋倒毀救助事項。 二、辦理救濟、救急物資儲備、運用、供給事項。 三、辦理罹難者處理及其他社會救助(濟)有關事項。 四、辦理各界受贈物資之接受與統籌分配之事項。 五、辦理對災民就業輔導及有關勞工災害處理事項。 六、安養院、福利機構等災害處理事項。 七、其他應變處理及有關業務權責事項。	社會課
四	工務組	一、掌理水災、旱災、公用氣體與油料管線、輸電線路災害成立應變中心事宜。 二、本市風景區災害搶修、搶險及其他災害時建設事項。 三、辦理有關水利、防洪設施緊急搶修及其他有關水利事項。 四、辦理有關營建工程災害、道路、橋樑及下水道設施緊急搶修事項。 五、辦理對受災建築物及其他設施之處理有關事項。 六、辦理災害時動員各類專定技術人員及營繕機械協助救災有關事項。 七、協助辦理有關受災戶住屋毀損程度之鑑定。 八、其他應變處理及有關業務權責事項。	工務課
五	農業組	一、掌理寒害、動物疫災、森林火災、土石流等災害應變中心成立事宜。 二、辦理有關農林漁牧業災害緊急搶救及災情查報、通報事項。 三、辦理有關林木損失調查及山坡地範圍內治山防洪野溪工程搶修、搶險事宜。 四、其他應變處理及有關業務權責事項。	農業課
六	環保組	一、掌理毒性化學物質災害成立應變中心事宜。 二、辦理災區消毒、廢棄物清理、污泥之清除，排水溝、垃圾堆(場)、公廁及公共場所之消毒事項。 三、辦理消毒藥品、器材之支援供應。 四、其他應變處理及有關業務權責事項。	清潔隊
七	警察組	一、掌理重大交通事故災害成立應變中心事宜。 二、負責災區屍體身分確認、司法相驗、災區警戒、緊急疏散、治安維護及交通狀況調查、管制、疏導及災害(事故)發生地(含道路)區隔、警戒等事宜。 三、重大交通事故現場協助搶救處理之相關事宜。 四、負責災害期間注意市場價格防止囤積、災區與交通狀況之查報、外僑災害之處理、應變戒備協調支援等相關事宜。 五、協助調用車輛配合災民疏散接運、救災人員、器材、物資之運輸事項。 六、辦理有關警政系統災情查報、通報事項。 七、辦理外語專技人員緊急動員事項。	竹北分局
八	衛生組	一、掌理生物病原災害成立應變中心事宜。 二、執行緊急醫療事項。 三、辦理災區防疫、災後家戶消毒、衛生改善之輔導、傳染病之預防及災區食品衛生管理等事項。 四、辦理災區急救用醫療器材儲備調度、運用及供給事項	竹北市衛生所
九	電力組	負責轄內電力緊急搶修及其他有關電力事項。	臺灣電力公司竹北服務所
十	電信組	負責轄內電信緊急搶修及其他相關電信事項。	中華電信公司竹北服務中心
十一	瓦斯組	一、負責天然氣災害、進行管路遮斷、緊急搶修及其他有關天然氣事宜。 二、負責油(氣)管、加油站緊急搶修事項。	新竹縣瓦斯管理處竹北服務所

編號	組別	任務	權責單位
十二	自來水組	負責自來水設備緊搶修、緊急供水（包括發生災害時之緊急醫療用水、消防用水）及其他有關自來水事項。	自來水公司竹北營運所
十三	國軍組	協助本市救災兵力派遣、資源調度支援事項。	陸軍裝甲第 584 旅、新竹後備指揮部
十四	後勤組	支援有關災害應變中心後勤業務之事項。	行政室

資料來源：新竹縣政府新竹縣災害防救辦公室，〈竹北市地區災害防救計畫〉，2011 年。

災害應變中心成立時，依進駐作業之必要區分為下列三、二、一級三種等級開設，三級開設之成立得視災害規模、災情程度或災害演變情形，由災害防救業務主管單位向指揮官請示後，加以依序通報開設。撤除時亦同。

【圖 2-1-26】竹北市災害應變中心組織架構（陳怡伶繪製）



【表 2-1-46】各類災害應變中心成立時機

等級	開設時機	說明
三	由災害防救業務主管單位派員進駐，展開先期應變作業。	災害應變中心成立期間，每日上午 10 時及下午 4 時定時召開災害防救會報，必要時指揮官、副指揮官得隨時再召開之。
二	由災害處置關係密切之權責單位人員進駐，展開必要之搶救應變與處理作業。	災害應變中心成立後，指揮官應指揮、督導及協調國軍、消防、警察、相關政府機關、公共事業、後備軍人組織、民防團隊、社區災害防救團體及民間災害防救志願組織執行救災工作，並於災害應變之必要範圍內，得為相關之處分或強制措施。
一	本中心所有編組單位進駐作業。	

資料來源：新竹縣政府新竹縣災害防救辦公室，〈竹北市地區災害防救計畫〉，2011 年。

第二章、自然生態與生態環境

竹北市位於新竹平原上，除了鳳山崎山與黎頭嘴山兩處地形較於隆起之外，其他地區起伏不大。竹北市位處副熱帶氣候區，氣溫及濕度均高，夏季西南季風盛行，植物呈現一片綠意盎然的景象，由於新竹平原的形狀為喇叭狀，平原沿海地區位於喇叭之開口，缺乏地形屏障，冬天東北季風長驅直入，颳起「九降風」，風勢強勁。氣溫較新埔、關西、竹東等地的內陸河谷平原為低，風速也較大，甚至影響

日常與農作生產，因此，可常見到本市鄰海地區種有木麻黃作為防風植物，形成竹北市的田野風光景色。



【圖 2-2-1】竹北鳳山崎（李至堉攝）

地理位置與地形、地質、氣候、水文等因素的交互作用，會形成各種不同的生態環境，因此孕育出不同的生物種類。本市因地形、水文、都市開發等因素，發展出不同的生態環境，孕育出如重要的蓮花寺溼地、頭前溪河岸生態環境、鳳山溪河岸生態環境、豆子埔溪河岸生態環境等，如下章節說明：

第一節、濕地及河岸生態環境

「濕地」一詞目前國內並未有法定的解釋條文，而世界各國約有 50 種定義來解釋之，其中最被大家所熟知及通用的，是 1971 年（民國 60 年）國際拉姆薩公約（Ramsar Convention）的定義，為「不論天然或人為、永久或暫時、靜止或流水、淡水或鹹水，由沼澤、泥沼、泥煤地或水域所構成之地區，包括低潮時水深六公尺以內之海域」。

另外，美國漁業與野生動物署為濕地訂了 3 個準則：

- 1、必須具有優勢水中植物。
- 2、在表土下某一深度的土壤必須含有水。
- 3、在一低限度之期間或頻率內必須為水淹沒或土壤含有飽和之水。

簡單地說，濕地是指陸地與水域間全年或間歇地被水淹沒的土地，是位於陸生生態系統和水生生態系統之間的過渡地帶，在土壤浸泡在水中的特定環境下，涵養著很多濕地的野生動植物資源，是重要的生態系統。很多珍稀水禽的繁殖和遷徙離不開濕地，因此濕地被稱為「鳥類的樂園」，濕地同時是地球上生產力最豐富的生態系之一，據估計全世界有三分之一的魚貝類生產於此區域。越來越多的資料顯示，濕地對於大氣中的氮循環、硫循環以及碳循環有非常重要的影響。濕地強大的生態淨化作用，可以用來淨化汙水、改善附近水體的水質，同時濕地就像海綿一樣，具有減低洪患的作用，因而又有「地球之腎」的美名。若將濕地功能細分，大致可列為下列 17 種。

- 1、協助調節洪流。
- 2、提供生物水源。

- 3、補充地下水。
- 4、防止地表及地下水的海水入侵。
- 5、保護海岸。
- 6、儲存上游養分。
- 7、保存沖積土。
- 8、淨化水質及清除污染物。
- 9、產生能源。
- 10、孕育生物資源。
- 11、有利水上運輸。
- 12、保存基因庫。
- 13、保育野生動物及棲息環境；
- 14、豐富自然景觀。
- 15、教育社會大眾。
- 16、提供休閒旅遊。
- 17、調節區域生態系。

壹、蓮花寺濕地

蓮花寺濕地位於本市與新豐交界的鳳鼻尾山上，屬鳳山崎山系的最西緣，本濕地位於湖口臺地南緣，新竹平原的北端，地質上屬更新世頭崙山層與店子湖層，其成份以貧瘠的砂岩、泥岩、頁岩與未膠結之紅土與礫石、沙、黏土等為主，再加上此區承襲了鳳山崎山系豐富地下水，崩塌作用明顯，極易形成陷谷，而陷谷中往往會形成小片的水澤環境，能在此區域蘊育出許多稀有的水生植物。陷谷下游則因不同時期的水量變化，引起差異侵蝕，形成了明顯的河階切割地形。而在迎風的山坡地上，則在不定期的火災與強大的海風的共同作用下，發展出極典型的海濱植被⁶²。本濕地因鄰近一座具近 50 年歷史的蓮花寺而得名，濕地谷地面積約有 3,000 平方公尺。此處距離海邊約不到 1 公里，深受海風的影響，濕地周圍之植被，不乏像是林投、臺灣海棗等濱海植物。因位處依西北—東南向的凹陷谷地，東西側各有一道攔砂壩，谷地北側為陡峭的山坡，南側為蛇籠護坡的結構，谷地中央有一條約 1 公尺寬貫穿整個谷地，作為豪大雨來時能快速排水的排水溝，以減少地表的沖刷。入秋後到隔年的春季，當地受到東北季風的影響，東北季風夾帶的水氣，使地表保有一定的濕度，有利於食蟲植物的發芽與生長⁶³。但近年因西濱快速道路開挖、休閒區域增建，造成地下水量減少，增建攔砂壩也留下多量的氮及磷，加上外來物種的侵入，對於棲地物種造成極大的威脅，食蟲植物生存面臨危機。依荒野保護協會於 1997 年（民國 86 年）調查發現，當地的食蟲植物已大量消失。原本遍地的長葉茅膏菜僅存約 50 株、小葉毛氈苔的棲地面積也逐漸縮小、寬葉毛氈苔剩不到 30 棵，荒野保護協會多次向新竹縣政府陳情，說明失去此臺灣僅存的食蟲植物最大原生棲地的嚴重性。新竹縣政府於 1998 年委託荒野保護協會執行復育工作。並在歷年來受行政院農委會、竹北市公所的支持下，食蟲植物的數量暫時趨向穩定。

蓮花寺濕地有許多珍貴稀有的植物，屬於食蟲植物族群的有長葉茅膏菜、小毛氈苔、寬葉毛氈苔及長距挖耳草（長距狸藻）等；而非食蟲植物的伴生植物如有蔥草、雙穗飄拂草、點頭飄拂草（垂穗飄拂草）、黑珠蒿（芙蘭草）、水莎草等。濕地內的李氏木，因地表經常滲水，有利於其快速生長，加上

62 荒野保護協會，棲地守護〈竹北蓮花寺溼地〉，網址：<https://www.sow.org.tw/>，2017 年 5 月 10 日。

63 張光宇，〈竹北蓮花寺廟濕地食蟲植物生育地之昆蟲資源〉，臺中：中興大學生命科學院碩士在職專班碩士論文，2015 年 1 月，頁 1。

其地下走莖難以移除，成為了濕地威脅食蟲植物的物種之一，但因當地的李氏禾，為小黃斑弄蝶的食草植物，而小黃斑弄蝶亦又是長葉茅膏菜的食物來源之一，在此地形成了一特殊的食物鏈關係，提升了當地生物多樣性的重要程度。

【表 2-2-1】竹北蓮花寺濕地常見植物列表

中文名稱	學名	科別	生長環境
長葉茅膏菜	<i>Drosera indica</i>	茅膏菜科	酸性砂質濕地，禾草及莎草伴生。
小毛氈苔	<i>Drosera spatulata</i>	茅膏菜科	酸性砂質濕地，禾草及莎草伴生。
寬葉毛氈苔	<i>Drosera burmannii</i>	茅膏菜科	酸性砂質濕地，禾草及莎草伴生。
補蠅草	<i>Dionaea muscipula</i>	茅膏菜科	溼地上的草原
黃花狸藻	<i>Utricularia aurea</i>	狸藻科	無根，漂浮沉水。池塘水田，湖沼濕地。
南方狸藻	<i>Utricularia australis</i>	狸藻科	無根，漂浮沉水。池塘。
絲葉狸藻	<i>Utricularia gibba</i>	狸藻科	無根，漂浮沉水。池塘邊緣、水田溝渠。
小狸藻	<i>Utricularia minor</i>	狸藻科	無根，漂浮沉水。湖沼或池塘。
青葉狸藻	<i>Utricularia livida</i>	狸藻科	淺根，濕壁。少量歸化。
禾葉狸藻	<i>Utricularia graminifolia</i>	狸藻科	淺根，濕壁。少量歸化。
挖耳草 (兩裂狸藻)	<i>Utricularia bifida</i>	狸藻科	無根。介於挺水與沉水之間。水田、埤塘及湖沼濕地。
長距挖耳草 (長距狸藻)	<i>Utricularia caerulea</i>	狸藻科	淺根。固著生長於水田、濕地。
圓葉挖耳草 (圓葉狸藻)	<i>Utricularia striatula</i>	狸藻科	無根。固著生長於陰濕岩壁。
斜果挖耳草 (斜果狸藻)	<i>Utricularia minutissima</i>	狸藻科	淺根。固著生長於水田、濕地。
蔥草	<i>Xyris pauciflora</i>	黃眼草科	
矮水竹葉	<i>Murdannia spirata</i>	鴨跖草科	生長於林下、濕潤荒地及溪邊沙地。
雙穗飄拂草	<i>Fimbristylis subbispicata</i>	莎草科	
點頭飄拂草 (垂穗飄拂草)	<i>Fimbristylis nutans</i>	莎草科	
水莎草	<i>Juncellus serotinus</i>	莎草科	
黑珠蒿(芙蘭草)	<i>Fuirena umbellata</i>	莎草科	
李氏禾	<i>Leersia hexandra</i>	禾本科	
地耳草	<i>Hypericum japonicum</i>	藤黃科	
圓錐花遠志	<i>Polygala paniculata</i>	遠志科	
林投	<i>Pandanus tectorius</i>	露兜樹科	
相思樹	<i>Acacia confusa</i>	含羞草亞科	
山黃麻	<i>Trema tomentosa</i>	榆科	
栓皮櫟	<i>Quercus variabilis</i>	殼斗科	
錫蘭鰻頭果	<i>Glochidion zeylanicum</i>	大戟科	
白茅(薹)	<i>Imperata cylindrica</i>	禾本科	分布於日曬良好的河灘或草原地區。
開卡蘆	<i>Phragmites vallisoria</i>	禾本科	
亨利馬唐	<i>Digitaria henryi</i>	禾本科	
臺灣海棗(刺葵)	<i>Phoenix loureiroi</i>	棕櫚科	
大井氏燈心草	<i>Juncus ohwianus</i>	燈心草科	
菲律賓穀精草	<i>Eriocaulon merrillii</i>	谷精草科	
芒萁	<i>Dicranopteris dichotoma</i>	裏白科	
筆筒樹 (多鱗白桫欏)	<i>Cyathea lepifera</i>	桫欏科	

資料來源：張光宇，〈竹北蓮花寺廟濕地食蟲植物生育地之昆蟲資源〉，臺中：中興大學生命科學院碩士在職專班碩士論文，2015年1月，頁65-67。



【圖 2-2-2】小毛氈苔（臺灣物種名錄周敬庭授權）



【圖 2-2-3】長葉茅膏菜（臺灣物種名錄簡國祥授權）



【圖 2-2-4】寬葉毛氈苔（臺灣物種名錄簡國祥授權）



【圖 2-2-5】矮水竹葉（臺灣物種名錄 RECKON 授權）



【圖 2-2-6】地耳草（臺灣物種名錄周敬庭授權）



【圖 2-2-7】臺灣海棗（臺灣物種名錄彭鏡毅授權）



【圖 2-2-8】錫蘭饅頭果（臺灣物種名錄彭鏡毅授權）

蓮花寺濕地，因有豐富的植物資源，當地珍貴稀有動物有長腳赤蛙、小雨蛙、貢德氏赤蛙、中國樹蟾、大冠鷲、鳳頭蒼鷹、松雀鷹、赤腹鷹、灰面鵟鷹，更有瀕臨絕種的山豬、松雀鷹、鳳頭蒼鷹等動物。

【表 2-2-2】竹北蓮花寺濕地常見動物列表

中文名稱	學名	科別
長腳赤蛙	<i>Rana longicrus</i>	赤蛙科
小雨蛙	<i>Microhyla ornata</i>	姬蛙科
貢德氏赤蛙	<i>Hylarana guentheri</i>	赤蛙科
中國樹蟾	<i>Hyla chinensis</i>	樹蟾科
大冠鷲	<i>Spilornis cheela</i>	鷹科
鳳頭蒼鷹	<i>Accipiter trivirgatus</i>	鷹科
松雀鷹	<i>Accipiter virgatus</i>	鷹科
赤腹鷹	<i>Accipiter soloensis</i>	鷹科
灰面鵟鷹	<i>Butastur indicus</i>	鷹科
松雀鷹	<i>Accipiter virgatus</i>	鷹科
鳳頭蒼鷹	<i>Accipiter trivirgatus</i>	鷹科
山豬	<i>Sus scrofa</i>	豬科

資料來源：張光宇，〈竹北蓮花寺廟濕地食蟲植物生育地之昆蟲資源〉，臺中：中興大學生命科學院碩士在職專班碩士論文，2015年1月，頁65-67。



【圖 2-2-9】小雨蛙（臺灣兩棲類影像庫洪子倫授權）



【圖 2-2-10】大冠鷲（臺灣物種名錄陳添財授權）



【圖 2-2-11】中國樹蟾（臺灣物種名錄吳宜叡授權）



【圖 2-2-12】長腳赤蛙（臺灣物種名錄汪威任授權）



【圖 2-2-13】赤腹鷹（臺灣物種名錄陳添財授權）



【圖 2-2-14】鳳頭蒼鷹（臺灣物種名錄陳添財授權）

貳、頭前溪河岸生態環境

頭前溪位於本市與新竹的交界處，並於南寮注入臺灣海峽，清治時期和移民引頭前溪水灌溉，頭前溪流域的居民主要以農業為主，而流域內水資源利用以農業灌溉用水為最多，孕育著本市農作物的生長，造就本市成為竹塹地區重要的農業生產地帶。依 2006 年經濟部水利署第二河川局「頭前溪河系情勢調查報告」指出，頭前溪主流水量不豐沛，大多在中上游已被截流利用，其河床平緩為沖積平原地形，河川高灘地多為農耕利用或規劃為河濱公園。頭前溪水系主要由上游兩條主要支流匯流而成，計畫流域內之動、植物生態資源相當豐富，但流域內中、下游環境受到長期人為的嚴重破壞，現存的物種已經大為減少⁶⁴，

依 2015 年經濟部水利署「頭前溪主流河川情勢補充調查及河川環境營造規劃（1/2）」報告書，針對頭前溪流域生物進行調查，其物種說明如下：

一、動物資源

（一）水蟲

以毛翅目與蜉蝣目之水棲昆蟲居大多數量，縞石蠶及姬蜉蝣類也佔有一定數量，偶有蛭類、紅蟲類及搖蚊類出現，而在水質狀況較差時，也有顫蚓類及絲蚯蚓類出現，秋末冬初季節可採獲乾淨水域指標之石蠅類及長鬚石蠶。

（二）魚類

共有 11 科 23 種，包括白鰻、鱸鰻、臺灣纓口鰍、臺灣間爬岩鰍、短吻鰻柄魚、臺灣石（魚賓）、鯽魚、革條副鱗（臺灣石鮒）、粗首蠟、花鰍、泥鰍、鯰魚、脂鯢、烏魚、吳郭魚、棕塘鱧、明潭吻鰍虎、極樂吻鰍虎、日本禿頭鯊（日本瓢鰓鰍虎）、今叉舌鰍虎（甘仔魚）、短吻紅斑吻鰍虎等，其中吳郭魚為外來種，其他多數為原生種。

臺灣纓口鰍、臺灣間爬岩鰍、臺灣石（魚賓）、革條副鱗、粗首蠟、明潭吻鰍虎短吻鰻柄魚、短吻紅斑吻鰍虎等為臺灣特有種，而鱸鰻為保育類。另白鰻、鱸鰻、烏魚、棕塘鱧、日本禿頭鯊等 5 種具洄游性⁶⁵。

【表 2-2-3】頭前溪常見水中魚類

中文名稱	學名	科別	生長環境
白鰻	<i>Anguilla japonica</i>	鰻鱺科	棲息於河川，喜鑽洞潛居泥底，嗜食蝦、蟹、貝、小魚等底棲生物的肉食者，牠能在海水及淡水中來去自如，屬廣鹽性魚類，也可忍受低溫，低溶氧的環境。
鱸鰻	<i>Anguilla marmorata</i>	鰻鱺科	屬降河性洄游魚類，主要棲息於河流中、上游的底層或洞穴內。以魚類、蝦蟹等為食，亦偶而會爬行至陸地上攝食小型陸生動物，如蛙類。洄游至河口之鰻線約 5-6cm，起初均躲藏在泥沼中，白天隱藏在泥地中，只露出頭部呼吸，夜晚即游出覓食。在春末夏初時，已逐漸成長至 10cm 左右，身體已呈橄欖綠色，是時臺灣之雨季開始，下游之河水上漲，幼鰻即開始進行大規模之溯河。

64 經濟部水利署第二河川局，「頭前溪河系情勢調查報告」，2006 年，頁 4-1。

65 經濟部水利署第二河川局，〈頭前溪的故事〉，2011 年 7 月 25 日，網址：<http://www.wra02.gov.tw>，2017 年 4 月 20 日。

中文名稱	學名	科別	生長環境
臺灣纓口鰍	<i>Formosania lacustre</i>	爬鰍科	臺灣特有種，喜好棲息於河川的中、上游湍急的河段。底棲性，常以扁平的身體及胸、腹鰭平貼在石頭上。雜食性，以刮食石頭上之藻類，以及捕食水生昆蟲、或攝食有機碎屑等為食。
臺灣間爬岩鰍	<i>Hemimyzon formosanus</i>	爬鰍科	喜好棲息於河川的中、上游湍急的河段。底棲性，常以扁平的身體及胸、腹鰭平貼在石頭上。雜食性，以刮食石頭上之藻類，及捕食水生昆蟲或攝食有機碎屑等。
短吻鏢柄魚	<i>Microphysogobio brevirostris</i>	鯉科	臺灣特有種，性喜棲息於淺灘、深潭及潭頭的河床石礫上，群聚溯游而覓食。雜食性，以啃食附著藻類為主，另外也食有機碎屑及水生昆蟲。
臺灣石（魚賓）	<i>Acrossocheilus paradoxus</i>	鯉科	臺灣特有種，喜歡棲息於水流湍急、較高溶氧的溪流及較清澈的深潭底層中。成魚白天較常躲藏於石縫之中，夜間才出來覓食，幼魚則終日在沿岸、石頭間或岩壁上穿梭覓食。雜食性，主要攝食石頭上的藻類及水生昆蟲。
鯽魚	<i>Carassius auratus auratus</i>	鯉科	原產於中國及日本。引進臺灣後，即分布在臺灣西部溪流中、下游與湖泊、溝渠中。適應力強，主要出現在水草雜生與泥質淺水域最多。生性敏感而警覺性高。為雜食性魚類，幼魚以浮游動物為主食，成魚則以植物碎片、藻類、腐殖質或底棲甲殼類為食。
革條副鱗	<i>Tanakia himantegus</i>	鯉科	臺灣特有種，為低海拔緩流、具水草底質的水域或溝渠間棲息的小型魚類，常成群活動。雜食性，主要以附著性藻類、浮游動物及水生昆蟲等為食。成熟雌魚具有很細長的產卵管，會將卵產於二枚貝內部，因而受到充分的保護，完成孵化的程序。
粗首鱒	<i>Opsariichthys pachycephalus</i>	鯉科	臺灣特有種，喜好棲息於河川的中、下游及溝渠中水流較緩的潭區或淺灘。幼魚為雜食性，以藻類、水生昆蟲及有機碎屑為食；成魚為偏肉食性，以水生昆蟲、小魚及小蝦等為食。在繁殖季節，常可看到雄魚追逐雌魚的求偶行為，雌魚大多在黃昏時後於緩流的淺灘處進行產卵。
花鰍	<i>Cobitis sinensis</i>	鰍科	常見於低海拔，水質較清之河川、湖泊砂泥底之淺水域。以濾食砂泥中之植物碎屑、藻類及其它小生物為生。
泥鰍	<i>Misgurnus anguillicaudatus</i>	鰍科	廣泛棲息於各種水體，但以富植物碎屑與淤泥的靜水域或緩流水域較多。具環境之適應力及耐污力頗強，具有腸壁呼吸的功能，能在水中溶氧不足時，直接吞吸空氣。雜食性，以水生昆蟲、小型無脊椎動物、植物碎屑、藻類等為食。
鯰魚	<i>Parasilurus asotus</i>	鯰科	底棲性，主要棲息於水生植物叢生的靜水域或緩水流處。白天在草叢間或石縫洞穴中，夜間出來活動。肉食性魚類，性兇猛而貪食，以蝦、小魚及其他無脊椎動物為食。
脂鯢	<i>Tachysurus adiposalis</i>	鱒科	分布於臺灣北部及中部河川的中上游水域裡，主要棲息在溪流中上游較清澈的水域，嗜溶氧量較佳的棲所白天躲在河川的底部，夜間較為活潑，而出外覓食。
烏魚	<i>Mugil cephalus</i>	鱒科	喜棲息在入海口，水深0至120公尺。幼魚常溯河入淡水河川。產卵期時會洄游至外海產卵。利用其鰓耙濾取有機物為食。對環境的適應性很強，遭汙染的港灣、河川皆能生存。
吳郭魚	<i>Oreochromis mossambicus</i>	慈鯛科	常生活於淡水中，亦能存活於湖、河、池塘的淺水中及出海口、近岸沿海等不同鹽份含量的鹹水中。有很強的適應能力，且對溶氧較少之水有極強之適應性，被列入世界百大外來入侵種名單。雜食性，常吃水中植物和碎物。
棕塘鱧	<i>Eleotris fusca</i>	塘鱧科	生活於河川及河溝的底層，喜歡棲息在河口或偶入河流的下游水域，以及有泥沙、雜草和碎石相混雜的淺水區。游泳力較弱。食肉性動物，成魚會攝食小魚、小蝦、蠕蟲等。白天多隱藏於石塊、落葉等雜物中。生長快，為塘鱧中較大型的種類。
明潭吻鰕虎	<i>Rhinogobius candidianus</i>	鰕虎科	臺灣特有種，分布於溪流上、中、下游的溪流河段。以水生小型脊椎與無脊椎動物為食。屬於臺灣數量最普遍的吻鰕虎之一。
極樂吻鰕虎	<i>Rhinogobius giurinus</i>	鰕虎科	原屬於河海迴游性魚種，因適應性強，可存活於內陸的緩流區中，而成為陸封性族群。幼魚具有浮游期。分布於溪流中、下游緩流區、水庫、湖沼及埤塘中，極少出現於灘區。領域性極強，會主動攻擊入侵領域的其他魚類。
日本禿頭鯊	<i>Sicyopterus japonicus</i>	鰕虎科	典型的兩域迴游型淡水魚類。棲息於清澈溪流中下游的卵、礫石底質河段。以水中附著藻類、水生昆蟲與有機碎屑等為食。

中文名稱	學名	科別	生長環境
今叉舌鰕虎	<i>Glossogobius aureus</i>	鰕虎科	成魚主要棲息在半淡鹹水域的區域裡，例如河口、潟湖等棲地中。底棲性魚種。偏好以小型魚類、甲殼類等為食。
短吻紅斑吻鰕虎	<i>Rhinogobius rubromaculatus</i>	鰕虎科	臺灣特有種，棲息在石礫底質的河川，屬底棲性魚類，肉食性。

資料來源：

1、沈世傑主編，《臺灣魚類誌》，健康世界，1993年。

2、「*Anguilla marmorata* 臺灣魚類資料庫」，中央研究院數位文化中心、中央研究院生物多樣性研究中心，網址：<http://fishdb.sinica.edu.tw>，2018年6月13日。

3、「海洋教育數位典藏」，國立臺灣海洋大學，網址：<http://meda.ntou.edu.tw>，2018年6月13日。



【圖 2-2-15】泥鰕（臺灣物種名錄汪仁傑授權）



【圖 2-2-16】極樂吻鰕虎（臺灣生物多樣性資訊入口網曾晴賢授）



【圖 2-2-17】臺灣特有種臺灣間爬岩鰕（臺灣生物多樣性資訊入口網曾晴賢授）



【圖 2-2-18】臺灣特有種短吻紅斑吻鰕虎（臺灣生物多樣性資訊入口網王仁傑授權）



【圖 2-2-19】臺灣特有種臺灣纓口鰕（臺灣生物多樣性資訊入口網曾晴賢授）



【圖 2-2-20】臺灣特有種短吻鏹柄魚（臺灣生物多樣性資訊入口網曾晴賢授）

（三）蝦蟹類

長臂蝦科共有粗糙沼蝦、臺灣沼蝦、日本沼蝦及大和沼蝦、貪食沼蝦及南海沼蝦等 6 種，匙指蝦科則有多齒新米蝦及擬多齒新米蝦 2 種；蟹類部分僅有方蟹科之字紋弓蟹和日本絨螯蟹等 2 種，合計蝦類 2 科 8 種、蟹類 1 科 2 種。




【圖 2-2-21】粗糙沼蝦（臺灣生物多樣性資訊入口網邱郁文、黃彥銘授權）



【圖 2-2-22】日本沼蝦（臺灣生物多樣性資訊入口網邱郁文、黃彥銘授權）



【圖 2-2-23】貪食沼蝦（臺灣生物多樣性資訊入口網邱郁文、黃彥銘授權）



【圖 2-2-24】多齒新米蝦（臺灣生物多樣性資訊入口網邱郁文、黃彥銘授權）



【圖 2-2-25】日本絨螯蟹（臺灣生物多樣性資訊入口網曾晴賢授權）

（四）鳥類

頭前溪流河床寬闊，兩岸以草生地為主，植被以草叢為最大景觀，極少大型木本植物，因此鳥類極少森林型種類，主要以水邊與草叢活動之鳥類為主。頭前河流域之鳥種主要可區分為留鳥、冬候鳥、夏候鳥、過境鳥及外來種等五大類，總計 26 科 49 種；其中留鳥部分共計 16 科 30 種最多，如鷺鶯科的小鷺鶯，鷺科的小白鷺、栗小鷺、夜鷺、牛背鷺等、雉科的竹雞，秧雞科的緋秧雞、白腹秧雞及紅冠水雞、鳩鴿科的紅鳩（斑鴿）、金背鳩，燕科的棕沙燕、洋燕、赤腰燕及家燕、雨燕科的小雨燕、鴨科的白頭翁、伯勞科的棕背伯勞、畫眉科的小彎嘴畫眉、繡眼科的綠繡眼、鸚嘴亞科粉紅鸚嘴，鶯亞科的灰頭鷓鴣、褐頭鷓鴣、錦鴿、白頭錦鴿，文鳥科的麻雀、斑文鳥、白腰文鳥、百靈科的小雲雀及卷尾科的大卷尾等。冬候鳥共計 9 科 18 種居次，包括鷺科的中白鷺、大白鷺、蒼鷺、雁鴨科的小水鴨、鵲科的青足鵲、磯鵲、鴿科的東方環頸鴿、小環項鴿、鵲鴿科的白鵲領、黃鵲鴿、灰鵲鴿、伯勞科的紅

尾伯勞，鶯亞科的極北柳鶯、短尾鶯、鷓科的黑臉鷓及鷓亞科的藍磯鷓、黃尾鷓等。過境鳥有鷓科的鷓（魚鷓），隼科的紅隼等，計 2 科 2 種。夏候鳥方面有鷓科的牛背鷓（牛背鷓在臺灣部份為留鳥外，大部分夏候鳥），計有 1 科 1 種。另有 3 科 3 種為籠中逸出鳥，包括椋鳥科的家八哥，鷓科的埃及聖朱鷓（埃及聖鷓）和梅花雀科的黑頭文鳥（栗腹文鳥）。

二級保育類之紅隼，以及小燕鷗、彩鷓、畫眉；三級保育類之喜鵲，鉛色水鷓、紅尾伯勞等皆為此區之常客。



【圖 2-2-26】小彎嘴畫眉（臺灣物種名錄張俊德授權）



【圖 2-2-27】小白鷺（臺灣物種名錄張俊德授權）



【圖 2-2-28】紅尾伯勞（臺灣物種名錄陳添財授權）



【圖 2-2-29】二級保育類紅隼（臺灣物種名錄李豐曉授權）



【圖 2-2-30】金背鳩（臺灣物種名錄張俊德授權）



【圖 2-2-31】栗小鷺（臺灣物種名錄游本懋授權）



【圖 2-2-32】白腹秧雞（臺灣物種名錄李豐曉授權）



【圖 2-2-33】棕沙燕（臺灣物種名錄蕭世輝授權）



【圖 2-2-34】紅冠水雞（臺灣物種名錄陳添財授權）



【圖 2-2-35】鶚（魚鷹）（臺灣生物多樣性資訊入口網李豐曉授權）



【圖 2-2-36】黃尾鶇（臺灣物種名錄張俊德授權）



【圖 2-2-37】赤腰燕（臺灣物種名錄蕭世輝授權）



【圖 2-2-38】牛背鷺（臺灣生物多樣性資訊入口網張俊德授權）



【圖 2-2-39】三級保育類喜鵲（臺灣生物多樣性資訊入口網張俊德授權）

【表 2-2-4】頭前溪常見鳥類

中文名稱	學名	科別	生長環境
小鷺鶯	<i>Tachybaptus ruficollis</i>	鷺鶯科	主要分布於水塘、湖泊、沼澤，以捕捉的小魚為主，偶爾也會捕捉小蝦子或水中的小型節肢動物。
小白鷺	<i>Egretta garzetta</i>	鷺科	活動於海灘、河川、湖泊、溪澗、沼澤或池塘等。以魚類、昆蟲、兩生類為主食。
栗小鷺	<i>Ixobrychus cinnamomeus</i>	鷺科	生活在沼澤區的蘆葦叢間、池塘旁、水稻田或茭白筍田中。以水中的小魚、蛙、昆蟲、螺及無脊椎動物為食。
夜鷺	<i>Nycticorax nycticorax</i>	鷺科	出現於沼澤、溪流、魚塢、沙洲地帶。大多於晨昏或夜間活動。主要是水生的魚、蛙及昆蟲，但也會吃甲殼類、貝類、小鼠及雛鳥等。
牛背鷺	<i>Bubulcus ibis</i>	鷺科	常棲於牛背上而得名。在乾燥地面活動，常尾隨牛隻或在耕耘機周圍啄食被驚起的昆蟲，食物包括昆蟲、貝、蝦、蛙、蜥蜴、蛇及小鼠等，也會在垃圾場檢食腐物。
中白鷺	<i>Ardea intermedia</i>	鷺科	常出現於海邊、沼澤、沙洲、河口等水域地帶。主食魚類及小型蝦、蟹等。

中文名稱	學名	科別	生長環境
大白鷺	<i>Ardea alba</i>	鷺科	出現於海邊、河口、沼澤、沙洲、湖泊等水域地帶。主食魚蝦、甲殼類、軟體動物、昆蟲、蝌蚪和蛙類等。
蒼鷺	<i>Ardea cinerea</i>	鷺科	普遍冬候鳥，於10月到翌年4月間活動於海邊、河口、池塘及沼澤地；夜間或漲潮時棲於紅樹林或防風林。主要在清晨及黃昏獵食，補食水邊魚、鰻或蝦類；也會獵取蛙、蜥蜴、鼠、甚至小型鳥類。
緋秧雞	<i>Porzana fusca</i>	秧雞科	活動於蘆葦叢、水田、濕地或河畔草叢，也覓食於水邊草原、菜園等。以昆蟲類、青蛙、小貝類等動物，或禾本科種籽為食。
白腹秧雞	<i>Amaurornis phoenicurus</i>	秧雞科	棲息於沼澤，溪畔草叢中或稻田附近等隱蔽的地方，飛翔力差，平時不常飛翔。主要以昆蟲、小魚和種子為食。
紅冠水雞	<i>Gallinula chloropus</i>	秧雞科	為臺灣普遍之留鳥，生活於池塘、湖泊、沼澤地等溼地環境或河邊植物叢裡。屬雜食性鳥類，主食水草及水生昆蟲、軟體動物與部分植物嫩芽。
紅鳩	<i>Streptopelia tranquebarica</i>	鳩鴿科	常見於臺灣各平地至海拔2,000公尺乾燥的開墾地，各市區公園、校園等地。主要以種子、花蕾、嫩葉為食。
金背鳩	<i>Streptopelia orientalis</i>	鳩鴿科	生活在海拔2,100公尺以下的開闊疏林地，喜於林緣及有疏林的農地活動。食物包括穀物、草籽，也會採食植物嫩芽。
棕沙燕	<i>Riparia paludicola</i>	燕科	常出現於河面、溪邊、草地及沼澤上空，或停棲於電線上及河堤上，以空中的蚊、蠅、蜂、蟻、白蟻及小型甲蟲等飛蟲為主。
洋燕	<i>Hirundo tahitica</i>	燕科	出現於農耕地、都市區街道和山區丘陵空域。常在飛行中捕捉空中的昆蟲為食，以蚊蟲為主要食物。
赤腰燕	<i>Hirundo striolata</i>	燕科	出現於平地至低海拔之空中或電線上，以捕捉飛行中的蚊、蠅、蛾類、甲蟲、蟻類、蟬等昆蟲為主。
家燕	<i>Hirundo rustica</i>	燕科	主要在濕地及山區上空快速飛行覓食，主要以蚊子、果蠅等昆蟲為主食。
小雨燕	<i>Apus nipalensis</i>	燕科	生活於平地至海拔2,500公尺的城市、鄉村、農地、河床、山區或林區上空，隨處可見。屬蟲食性鳥類，能於飛行時張口捕食空中飛行的飛蚊、白蟻、蛾類等昆蟲。
白頭翁	<i>Pycnonotus sinensis</i>	鶇科	長居於山區、闊葉林、公園、樹林中，以果樹的漿果和種子為主食。
棕背伯勞	<i>Lanius schach</i>	伯勞科	出現在沿海地區、平原灌叢開闊地和農耕地。食物以地面活動的小動物或昆蟲為主，也會主動追擊小型鳥種。
紅尾伯勞	<i>Lanius cristatus</i>	伯勞科	主要棲息在空曠的農地或稀疏的樹林當中，為冬候鳥，嘴粗短有力，腳強壯、爪銳利。以昆蟲、爬蟲類、小型動物為主食。
小彎嘴畫眉	<i>Pomatorhinus musicus</i>	畫眉科	臺灣特有種，常躲在草叢中，成小群出沒，普遍分布於中低海拔以下山區附近。以植物之果實、種子或小昆蟲為食。
綠繡眼	<i>Zosterops japonicus</i>	繡眼科	街道、農田最易出現的常見鳥類為一，食物以昆蟲為主，亦吃蜜及果實。
粉紅鸚嘴	<i>Sinosuthora webbiana</i>	鸚嘴亞科	一般生活於隱匿在灌木荊棘間竄動，草籽、果實、昆蟲都食。
灰頭鷓鴣	<i>Prinia flaviventris</i>	扇尾鷓鴣科	常在長草莖及灌叢下層活動，主要食物以昆蟲為主。
褐頭鷓鴣	<i>Prinia inornata</i>	扇尾鷓鴣科	常在長草莖及灌叢下層活動，在空曠處也不特別怕人。以獵捕昆蟲為食。
錦鳩	<i>Cisticola juncidis</i>	鷓鴣亞科	平地草原、稻田等地常可發現，以草叢中之昆蟲為主食。
白頭錦鳩	<i>Cisticola exilis</i>	鷓鴣亞科	經常出沒於草原、平原農耕地、河床、濕地的芒草叢環境，以昆蟲和其幼蟲為主食。
麻雀	<i>Passer montanus</i>	麻雀科	雜食性鳥類，根據一年不同時間會取食不同的食物，主要食物為昆蟲、種子、果實。
斑文鳥	<i>Lonchura punctulata</i>	梅花雀科	以禾本科種子及穀類為食，常密集群體出現於平地到低海拔的草叢、農耕地區。並於榕樹、相思樹等上築巢，以草葉編織成球狀鳥巢。

中文名稱	學名	科別	生長環境
白腰文鳥	<i>Lonchura striata</i>	梅花雀科	多見於農作區及山腳地帶、小溪、池塘邊、灌木叢或竹林間以及溪溝邊，食物主要以稻穀、種子、果實、葉、芽等植物性食物為食，亦吃昆蟲。
黑頭文鳥	<i>Lonchura atricapilla</i>	梅花雀科	通常成群出現在平地到低海拔的草叢、農耕地區。有時會和斑文鳥、麻雀等雀鳥群雜居。
小雲雀	<i>Alauda gulgula</i>	百靈科	主要棲息於旱田、草原等較寬廣的地區，海拔 300 公尺是他們的分布上限，小雲雀在地上築巢，以昆蟲、植物種子為食。
大卷尾	<i>Dicrurus macrocercus</i>	卷尾科	常見棲止於電線上或棲坐於農田間上，以昆蟲為主食，蜻蜓、蝗蟲、金龜、虻、蠅等均為其食物。
小水鴨	<i>Anas crecca</i>	雁鴨科	集群棲息於平靜水面，常見於湖泊、沼澤、河流平緩處；偶爾也出現於海岸地區。常在晨昏活動，白天藏身於近水的草叢和灌叢中睡覺，晨昏時結群飛往附近的水面覓食活動，為草食性鳥類，食物包括草籽、穀物、水草等，但在秋收後亦會取食螺螄等軟體動物。
青足鵲	<i>Tringa nebularia</i>	鵲科	規律普遍的冬候鳥，於 8 月至翌年 5 月出現於海濱、河口及沼澤地等水域。覓食於淺水中或水邊，以小魚群為主。
磯鵲	<i>Actitis hypoleucos</i>	鵲科	出現於河口、海岸、沼澤、溪澗及湖邊的普遍冬候鳥，除遷移外很少成群活動，單獨活動，以沿水邊快速行走覓食，食物以昆蟲為主。
東方環頸鴿	<i>Charadrius alexandrinus</i>	鴿科	生活於海濱泥灘地及水生生物豐富的河口地區的潮間帶，偏好鹹水的環境。以昆蟲、節肢及軟體動物為食。
小環項鴿	<i>Charadrius dubius</i>	鴿科	度冬時多成小群活動於水田、沼澤、排水後的魚塢及多石的河床。少數為留鳥，會在河口或河床砂礫地築巢繁殖。以昆蟲和蠕蟲為食。
白鵲領	<i>Motacilla alba</i>	鵲鴿科	生活於海拔 2,100 公尺以下的水域附近，也常在田野、道路、屋頂、溝渠、河床、河堤、池邊活動，以水邊昆蟲為主食，亦有夜棲於市區校園、公園及河邊、行道樹上的習性。
黃鵲鴿	<i>Motacilla flava</i>	鵲鴿科	常見於空曠草原，樹林及水域地帶等低海拔區域或是農田、池畔處。以昆蟲為主食。
灰鵲鴿	<i>Motacilla cinerea</i>	鵲鴿科	主要棲息於草地、沼澤地或近水域之灘地，喜在地面上邊走邊覓食，只有在遇警時停棲不動。以昆蟲為主食，營巢於地面上或穴隙中。
極北柳鶯	<i>Phylloscopus borealis</i>	鶯亞科	喜歡樹木多的地方，海拔 2,100 公尺以下次生林及林緣是最常出現的地方，也會出現於闊葉林、農耕地、花園、草原及紅樹林。通常單獨出現，也常與其他小型鳥混群。
短尾鶯	<i>Urosphena squameiceps</i>	鶯亞科	性喜於低矮叢林、灌木及草叢中陰暗活動。
黑臉鵲	<i>Emberiza spodocephala</i>	鵲科	常在芒草、灌叢間、防風林旁活動，以植物種子及昆蟲為主食。
藍磯鵲	<i>Monticola solitarius</i>	鵲亞科	常見於空曠平地、樹林及水域等中海拔區域。以昆蟲、植物種子及果實為主食。
黃尾鵲	<i>Phoenicurus auroreus</i>	鵲亞科	出現於平地至中海拔 1,500 公尺左右稀疏林間或空曠地帶之灌叢或獨立物上，通常單獨活動。食物以昆蟲等無脊椎動物為主，兼食少數漿果及種子。
鶚（魚鷹）	<i>Pandion haliaetus</i>	鶚科	主要出現在水庫、湖泊、溪流、河川、魚塘、海邊等水域環境，以魚類為食。常在天氣晴朗之日，盤旋於水面上空，定點後俯衝而下，再將捕獲的魚帶至岩石、電桿、樹上等地方享用。
紅隼	<i>Falco tinnunculus</i>	隼科	棲息於林地、草原、有零星樹木的牧場、海岸等，築巢於懸崖、樹木以及舊建築或廢墟的牆上。
家八哥	<i>Acridotheres tristis</i>	椋鳥科	為外來種鳥類，被引進飼養當做寵物，因繁殖快速，逸出的族群數量迅速增加，已成為臺灣最常見的留鳥之一，它們以棲地內的小昆蟲、植物的果實及農作物為食，常三五成群在草地上覓食。
聖朱鷺	<i>Threskiornis aethiopicus</i>	鷺科	外來種，會與牛背鷺及白鷺競爭築巢的地方。牠們很能適應環境，在冬天的時候會吃垃圾來補充牠們的食物。

資料來源：

- 1、臺灣鳥類網路圖鑑-Taiwan BirdList 線上鳥類圖鑑，網址：<https://today.to/tw>，日期：2018 年 7 月 2 日。
- 2、1997-臺灣鳥類圖鑑—臺灣數鳥，網址：http://tbc.yam.org.tw/97_wbook.htm，日期：2018 年 7 月 2 日。
- 3、興安生態數位解說資源網，嘉義市安興國小，網址：<http://photo.haes.cy.edu.tw>，日期：2018 年 7 月 2 日。
- 4、自然系圖鑑，網址：<http://naturesys.com>，日期：2018 年 4 月 11 日。

貳、植物資源

(一) 藻類

以浮游性藻類中，矽藻類最多，藍藻門、綠藻門居次，裸藻門最少，雖有柵藻，盤星藻等富營養的藻類出現，但比例不高，所以不至於有夏季大量生長形成水華現象之虞。

【表 2-2-5】頭前溪常見藻類

藻類名稱	說明
藍藻門	藍藻是所有藻類中最原始、最簡單的一群，其沒有細胞核與其他胞器，染色體與色素均分散在細胞質中，故與細菌同稱為「原核生物」。多數藍藻呈藍綠色，這是因為體內含有葉綠素與藻藍素，由於還含有藻紅素，常因個體老幼、生理狀況及環境光質不同而呈紅、黃、綠、褐、黑等豐富多變的顏色，也因此較其他生物更能有效利用光源以適應環境。
綠藻門	綠藻門是綠藻中的一門，大部份都是水生光合真核生物。此門包含單細胞和多細胞的物種。大部份物種生活在淡水裡，也有居住在海水中。還有一些物種適應了許多的環境，如雪藻居住在夏天的高山雪原中。其他還有類似依附在岩石或樹木上頭。綠藻門中的藻類也會和原生動物、海綿及刺胞動物等形成共生關係。
裸藻門	裸藻門約有 40 屬 800 餘種，大多數分布在淡水中很少有生活在海水中，常生長在有機質豐富的水體中，可作為水質污染的指示植物。
柵藻	柵藻是淡水中常見的浮游藻類，喜歡在營養豐富的靜水中繁殖。生長在湖泊、水庫、池塘、水坑、沼澤等各種靜水水體中。許多種類對有機污染物具有較強的耐性，在水體自淨和污水淨化中有一定作用。
盤星藻	此藻常分佈於臺灣各地均分佈之優養化的水庫、湖泊、池塘和河流等淡水水域環境中。

資料來源：
 1、臺灣海藻資訊網，國立臺灣博物館，網址：<http://formosa.ntm.gov.tw>，日期：2018 年 8 月 11 日。
 2、臺灣海洋生態資訊學習網，屏東海洋生物博物館，網址：<http://study.nmmba.gov.tw>，日期：2018 年 8 月 11 日。

(二) 濱水植物

除人為經濟作物外，多為多陽性一年生草本植物、喬木及灌木，植株不大，其中又以五節芒、蘆葦及甜根子草等俗稱為芒草者為最多見。

【表 2-2-6】頭前溪常見植類

中文名稱	學名	科別	生長環境
五節芒	Miscanthus floridulus	禾本科	分佈臺灣低海拔山地丘陵、溪流邊、荒廢地、海岸等處，是開闊地形常見的植物。
蘆葦	Phragmites australis	禾本科	分佈於沼澤、湖泊或溪流、溝渠邊，喜歡潮濕向陽的環境，常成群繁生。
甜根子草	Saccharum spontaneum	禾本科	分佈於低海拔乾旱的河床地上或溪畔砂石地。

資料來源：臺灣生物多樣性資訊入口網，中央研究院生物多樣性研究中心，網址：<http://taibif.tw>，日期：2018 年 7 月 20 日。



【圖 2-2-40】甜根子草（臺灣生物多樣性資訊入口網陳添財授權）



【圖 2-2-41】蘆葦（臺灣生物多樣性資訊入口網陳育賢授權）

參、鳳山溪河岸生態環境

鳳山溪流域多屬丘陵地帶及中海拔山丘區，為放射線丘陵地形，小支脈遍佈各處，無名小溪特多，大部分河段棲地之水域型態多樣，惟出海口泥砂淤積水流平緩，水域型態較為單一。河川下游河床底質以礫石及砂石為主，出海口則因河床寬廣水流平緩，且河口有淤積情形。



【圖 2-2-42】鳳山溪（李至堉攝影）

一、動物資源

（一）魚類

綜合調查與文獻紀錄，鳳山溪流域共記錄有 41 魚種，包括臺灣石（魚賓）、中間鰍鮓、何氏棘鮳、粗首鱻（溪哥）、極樂吻鰕虎、日本禿頭鯊等種類，主要分布於河川中、下游。日本禿頭鯊僅見於白地堤防水門站，為典型的河海迴游魚種，屬於降海產卵迴游魚類。平領鱻分布在較上游的河段，從錦山至新埔大橋均有紀錄；而粗首鱻則從坪林橋開始往下游分布至白地堤防水門⁶⁶。

66 經濟部水利署第二河川局，〈鳳山溪的故事〉，2011 年 11 月 30 日。網址：<http://www.wra02.gov.tw/ct.asp?xItem=45608&ctNode=30896&mp=02>，2017 年 5 月 10 日。

【表 2-2-7】鳳山溪常見水中魚類

中文名稱	學名	科別	生長環境
臺灣石（魚賓）	<i>Acrossocheilus paradoxus</i>	鯉科	臺灣特有種，喜歡棲息於水流湍急、較高溶氧的溪流及較清澈的深潭底層中。成魚白天較常躲藏於石縫之中，夜間才出來覓食，幼魚則終日在沿岸、石頭間或岩壁上穿梭覓食。雜食性，主要攝食石頭上的藻類及水生昆蟲。
中間鰍鮔	<i>Gobiobotia kolleri</i>	鯉科	喜歡棲息於水流湍急且為高溶氧的溪流底層。主要以底棲小型無脊椎動物為食，或是啄食石礫而濾食藻類及有機碎屑為食。
何氏棘鮳	<i>Spinibarbus hollandi</i>	鯉科	棲息於水流稍急、河底為礫石之河段，性活潑，而善跳躍，以水生昆蟲、小魚、蝦、藻類和水生植物碎屑為食。
粗首鱧	<i>Opsariichthys pachycephalus</i>	鯉科	臺灣特有種，喜好棲息於河川的中、下游及溝渠中水流較緩的潭區或淺灘。幼魚以藻類、水生昆蟲及有機碎屑為食；成魚為偏肉食性，以水生昆蟲、小魚及小蝦等為食。
極樂吻鰕虎	<i>Rhinogobius giurinus</i>	鰕虎科	原屬於河海迴游性魚種，因適應性強，可存活於內陸的緩流區中，而成為陸封性族群。幼魚具有浮游期。分布於溪流中、下游緩流區、水庫、湖沼及埤塘中，極少出現於瀨區。領域性極強，會主動攻擊入侵領域的其他魚類。
日本禿頭鯊	<i>Sicyopterus japonicus</i>	鰕虎科	典型的兩域洄游型淡水魚類。棲息於清澈溪流中下游的卵、礫石底質河段。以水中附著藻類、水生昆蟲與有機碎屑等為食。

資料來源：

1、沈世傑主編，《臺灣魚類誌》，健康世界，1993年。

2、「*Anguilla marmorata* 臺灣魚類資料庫」，中央研究院數位文化中心、中央研究院生物多樣性研究中心，網址：<http://fishdb.sinica.edu.tw>，2018年6月13日。

3、「海洋教育數位典藏」，國立臺灣海洋大學，網址：<http://meda.ntou.edu.tw>，2018年6月13日。



【圖 2-2-43】何氏棘鮳（臺灣生物多樣性資訊入口網曾晴賢授權）



【圖 2-2-44】羅漢魚（臺灣生物多樣性資訊入口網曾晴賢授權）



【圖 2-2-45】粗首鱧（臺灣生物多樣性資訊入口網曾晴賢授權）



【圖 2-2-46】中間鰍鮔（臺灣生物多樣性資訊入口網曾晴賢授權）

(二) 蝦蟹類

計有長臂蝦科粗糙沼蝦、臺灣沼蝦、日本沼蝦、及寬掌沼蝦等 4 種，匙指蝦科之多齒新米蝦 1 種，以及方蟹科之字紋弓蟹 1 種，合計蝦類 2 科 5 種、蟹類 1 種。

【表 2-2-8】鳳山溪常見蝦蟹類

中文名稱	學名	科別	生長環境
粗糙沼蝦	<i>Macrobrachium asperulum</i>	長臂蝦科	棲息於底質為石塊之河川上、中游與水庫、湖泊等水流較湍急或平緩之處，底質為泥砂之水域亦有發現。
臺灣沼蝦	<i>Macrobrachium formosense</i>	長臂蝦科	棲息於泥石混合之河川下游及稍含鹽分之河口域，但河川中游亦偶有發現。
日本沼蝦	<i>Macrobrachium nipponense</i>	長臂蝦科	棲息於湖泊、水庫、河川中、下游或稍有鹽分且水流較平緩之河口域。
寬掌沼蝦	<i>Macrobrachium hirtimanus</i>	長臂蝦科	棲息於水流湍急之石底河川中、下游水域。
多齒新米蝦	<i>Neocaridina denticulata</i>	匙指蝦科	廣布於臺灣的河川、溪流裡，可作為自然環境的生物指標。
字紋弓蟹	<i>Varuna litterata</i>	弓蟹科	多棲息在河口域或河川下游、岩礁岸半淡鹹水池；亦可侵入水田中，遠離河口的河川中、上游亦有其蹤跡。

資料來源：

- 1、王嘉祥、劉焜昌，《臺灣海邊常見的螃蟹》，臺灣省立博物館，1996 年。
- 2、洪明仕，《竹塹海濱生物》，新竹市立文化中心，1997 年。
- 3、「海洋教育數位典藏」，國立臺灣海洋大學，網址：<http://meda.ntou.edu.tw>，2018 年 6 月 13 日。
- 4、臺灣生物多樣性資訊入口網，中央研究院生物多樣性研究中心，網址：<http://taibif.tw>，日期：2018 年 7 月 20 日。
- 5、臺灣海洋生態資訊學習網，屏東海洋生物博物館，網址：<http://study.nmmba.gov.tw>，日期：2018 年 8 月 11 日。

(三) 鳥類

鳥類有竹雞、家燕、鷺鳥等，主要以水邊及草叢活動的種類為主；而上游支流錦山溪屬於山地型溪流，其鳥類以森林型種類為主。

二、植物資源

鳳山溪流域中、下游沿岸植物有不少人工栽植的農作物，包括水稻田及防風竹林等，但最主要為原生種植物，包括光萼野百合（南美豬屎豆）、象草、紫花霍香薊、山芙蓉、蓖麻、苦楝等；流域上游則屬淺山地區，大部份為林地，支流錦山溪河道深狹處則多喬大木本植物蔭蔽。而水生植物以附著性藻類及維管束水草最多，這也是一些淡水魚類之主要食物。

【表 2-2-9】鳳山溪常見蝦蟹類

中文名稱	學名	科別	生長環境
光萼野百合	<i>Crotalaria pallida</i>	豆科	主要分布於中部以北開闊地，以溪流河床灘地最為常見，南部則見於山區。由於植株高大、數量多，開花時非常壯觀。花期，全年除寒冬外皆可見到開花，以春、秋兩季較盛。
象草	<i>Pennisetum purpureum</i>	禾本科	生長在平地至中海拔 1,500 公尺山區之河床、耕地、路旁、荒廢地。
紫花霍香薊	<i>Ageratum houstonianum</i>	菊科	分部於平地、田邊、荒野空地上，常可見到一大片的霍香薊。

中文名稱	學名	科別	生長環境
山芙蓉	<i>Hibiscus taiwanensis</i> Hu	錦葵科	臺灣特有種，全臺平地至於海拔 1,200 公尺以下的山區。
蓖麻	<i>Ricinus communis</i>	大戟科	生長於的荒地。
苦楝	<i>Melia azedarach</i>	楝科	平地及中低海拔丘陵，最高可達 500 公尺處，甚為普遍。

資料來源：

1、鄭武燦編著，《臺灣植物圖鑑》上冊，國立編譯館，2000 年。

2、鄭武燦編著，《臺灣植物圖鑑》下冊，國立編譯館，2000 年。



【圖 2-2-46】紫花藿香薷（臺灣生物多樣性資訊入口網郭鏡毅授權）



【圖 2-2-47】象草（臺灣生物多樣性資訊入口網梁慧舟授權）



【圖 2-2-48】光萼野百合（臺灣生物多樣性資訊入口網陳添財授權）



【圖 2-2-49】蓖麻（臺灣生物多樣性資訊入口網楊遠波授權）

肆、豆子埔溪河岸生態環境

豆仔埔溪屬於頭前溪北岸支流之一，發源於新竹縣芎林鄉淺山地區，為東山溪及舊港圳匯流而成，沿著鳳山丘陵由東向西傾斜的地勢蜿蜒流過，經新竹縣芎林鄉、竹北市兩地區，於新竹市舊港里附近匯入頭前溪出海。貫穿竹北的豆子埔溪，豆仔埔溪下游河道曲折寬闊加上地形平緩，水流速度緩慢，因此常在河道轉彎處發生泥沙淤積的情形，整條河道中沙洲占去大部分的流域，原本寬大的河道從沙洲之間蜿蜒流過，兩側則是由泥沙堆積而成的沙岸。在河中沙洲上常有植物叢生，成了農作物種植的田地和蓄養牛隻的草地，形成特殊的景觀，再加上平穩的水流以及河中豐富的魚群，提供了水鳥的棲息空間，例如白鷺鷥、紅冠水雞，河中棲息大量的魚類是牠們的食物來源。



【圖 2-2-50】豆子埔溪上游（李至堉攝影）

到了出海口與頭前溪、鳳山溪兩大河會合，有豐富的溼地生態系，許多紅樹林植物便在此生長。河川生態豐富，有臺灣石（魚賓）、鯽魚、鯉魚、大肚魚、吳郭魚等在此生長。

伍、紅樹林生態景觀區

牛埔溪紅樹林生態公園為本市新港里重要濱海資源，自 1994 年（民國 83 年）起，由竹北市公所協助新港里辦公室進行紅樹林水筆仔的復育工作，歷經 5 年，已成功復育紅樹林水筆仔，持續維護至今從竹北牛埔溪附近河口，即可看見茂密的濱海植物水筆仔及黃槿，區內 75 公尺的觀賞棧道讓民眾可以輕易的摸到少見的水筆仔，可以非常近身的觀察紅樹林的生長狀態。

由於紅樹林兼具生態保護的功用，魚蝦、蚌貝、兩棲生物都在此快樂的繁衍，鳥類也翩然在此群集。這豐富多樣的自然生態，是欣賞的美景，也是教學的題材，假日總是吸引了眾多遊客的駐足。



【圖 2-2-51】紅樹林水筆仔（臺灣物種名錄黃日聖授權）



【圖 2-2-52】黃槿（臺灣物種名錄汪威任授權）

陸、竹北原生林保護區

竹北原生林保護區，舊名為「仙腳石海岸原生林」，位於竹北市田心仔拔仔窟海岸地帶（西北端鳳岡地區），仙腳石海岸原生林於1936年（昭和11年）正式受到日本政府列為「天然紀念物」予以保護。當時整個拔子窟海岸地帶，南起鳳山溪口，北至羊寮港之間長2公里、寬200公尺之帶狀沙丘均列入保護範圍⁶⁷。竹北原生林呈現的是熱帶季風林的特徵，受季風吹襲的影響，林內乾燥，藤本及有刺植物叢生，樹冠高度約6-8公尺左右，有木麻黃、無患子、朴樹、構樹、黃槿、黃連木、苦楝、火箭竹、羊角藤、盤龍木等植物在此地生長。

現今保護區全長400公尺的海岸原生林，佔地約2公頃。此地海岸原生林為受海岸所堆積而成的沙丘，長年累月植物演替而形成原生林。1936年（昭和11年），由日人在此地進行海岸原生林調查時，當時記錄到305種植物，包含17種臺灣特有種及3種新品種⁶⁸。2008年臺灣紫斑蝶生態保育協會在本處至新月沙灣，長約1.8公里的海岸邊，發現大量的斯氏紫斑蝶及小紫斑蝶進行繁殖。竹北海岸原生林生長許多羊角藤、盤龍木，這是斯氏紫斑蝶及小紫斑蝶最喜歡寄主的植物，因此吸引不少紫斑蝶遷徙。




【圖 2-2-53】羊角藤（臺灣生物多樣性資訊入口網郭鏡毅授權）



【圖 2-2-54】盤龍木（臺灣生物多樣性資訊入口網郭鏡毅授權）



【圖 2-2-55】斯氏紫斑蝶（臺灣生物多樣性資訊入口網林家弘授權）



【圖 2-2-56】小紫斑蝶（臺灣生物多樣性資訊入口網林家弘授權）

67 陳品潔、鐘丁茂，〈被遺忘的天然紀念物 仙腳石海岸原生林〉，《生態臺灣季刊》第21期，2018年10月。

68 吳永華，《臺灣歷史紀念物一日治時期臺灣史蹟名勝與天然紀念物的故事》，晨星出版社，2000年。

第二節、市區生態環境

本市位於新竹沖積平原的北半部，平原上頭前溪、鳳山溪支流密佈，取水容易，與新竹市同為竹塹地區較早開發的區域。由於平原面積廣大，加上取水容易，早期本市以出產稻米為主。而隨著街市發展於新竹市區一帶，竹北市逐漸成為竹塹地區的農業生產重鎮。

戰後，隨著臺灣經濟的轉型，1988年後（民國77年）本市設置縣轄市後，許多農地轉為工商用地，農業人口逐年下降，但本市出產之稻米產量，仍持續居新竹縣重要地位，現本市以轉型觀光農業發展為主，如經濟蔬菜水果與花卉產業，近幾年來於更在臺北市場已建立「竹北菜」之品牌⁶⁹，其田間可見之如下說明：

陸域植物

植物種類在人為栽培作物方面主要為水稻，其他有零星栽培之榔榆、滿福木、橘子、楊桃、芒果、蓮霧、釋迦、龍眼、西瓜、番石榴、木瓜、石榴、甘蔗、玉米、蔬菜等；田埂及路旁之防風林以朴樹、烏臼、構樹、錫蘭饅頭果、細葉饅頭果、相思樹、黃槿、木麻黃、海桐、扶桑及竹類等較為常見；在住家附近零星栽培或前期植生留存之榕樹、雀榕、麵包樹、茄苳、樟樹、朴樹、木棉、苦楝、白千層、荊桐、果樹及若干觀賞植物等。

在天然植被方面，主要分布在路旁、田埂、荒廢地等干擾後經次生演替形成之草地，其種類以平地常見之草本植物為主，如牛筋草、狗牙根、鋪地黍、五節芒、相附子、短葉水蜈蚣、水丁香、野棉花、豬草、咸豐草、野苧蒿、艾草、槭葉牽牛、多花水菟絲、月桃、紫莖牛膝、馬齒莧、葎草、刺莧、野苧、大飛揚草、小飛揚草、臭杏、美人蕉等。局部地區，因干擾程度較低或長期荒廢，可見銀合歡、馬櫻丹、杜虹花、構樹、牛乳榕、小葉桑、紅仔珠等灌木類組成之次生叢灌。偶可見一些陽性樹種。如朴樹、苦楝、烏臼、梭果榕、細葉饅頭、茄苳等零星散生。

在隘口堤防至六家堤防上可見帶狀次生林，以朴樹、苦楝、構樹、烏臼為優勢樹種，樹高約在3～5公尺之間，因地而異。主要伴生之灌木為馬櫻丹、銀合歡、象草等，坡被植物甚少，以五節芒、葎草、落地生根、雞屎藤、白茅等為主，其他較常見之植物尚有倒地鈴、忍冬、茵陳蒿、長柄菊、鼠尾粟、野牽牛、酢漿草、臺灣何首烏、小藜、野棉花、虎葛等平地常見種類。植被及土地利用情形，為臺灣西部平原最常見的類型，其中絕大部分地區，均屬農牧使用之人為植被，或無植被覆蓋之建築用地；天然植被幾已蕩然無存，即有亦屬經次生演替形成之次生植物。全區之植被及土地利用類型，可區分為農田（包括水田、旱田及果園）、防風林、草生地、灌叢、墓地、水域及建築用地等七種類型。前兩類屬人為植被，其中以農田佔絕大部分面積，防風林則呈線狀散生於田埂或農舍附近；次二類為天然植被之次生植被，分布即為零散，常成鑲嵌狀分布於人為植被之間，二者常交錯分布而難以區分；其餘三類則呈零星分布。由於頻受外力干擾，故植物社會之結構與組成並不穩定。

竹北市常見鳥類約有20種，其相關資料如下表所示：

69 竹北市農會資訊網，〈未來願景〉，網址：http://www.nfa.org.tw/fa/63/html/about_vision.htm，2017年5月10日。

【表 2-2-10】

科	中文名稱	棲地
鷺科	小白鷺	稻田
隼科	紅隼	農地上空
鳩鴿科	珠頸斑鳩	樹林、稻田
鳩鴿科	紅鳩	樹林
燕科	赤腰燕	農地上空
鵲鴿科	樹鵲	稻田
鶇科	白頭翁	樹林、果園
伯勞科	紅尾伯勞	樹林、果園
卷尾科	大卷尾	稻田、灌芒
鶇科	赤腹鶇	樹林
畫眉科	小灣嘴	灌芒
鸚嘴亞科	粉紅鸚嘴	灌芒
扇尾鶇科	褐頭鷓鶇	灌芒
扇尾鶇科	灰頭鷓鶇	灌芒
鶇科	大葦鶇	灌芒
樹鶇科	短翅樹鶇	樹林
繡眼科	綠繡眼	樹林
麻雀科	麻雀	稻田、住宅
梅花雀科	斑文鳥	灌芒
梅花雀科	黑臉文鳥	灌芒



【圖 2-2-57】赤腹鶇（臺灣物種名錄陳添財授權）



【圖 2-2-58】小白鷺（臺灣物種名錄陳添財授權）



【圖 2-2-59】短翅樹鶇（臺灣生物多樣性資訊入口網蕭世輝授權）



【圖 2-3-1】大卷尾（臺灣物種名錄李豐曉授權）

第三章、自然景觀

景觀原是一個地理學名詞，一般泛指地表的自然景色，自然景觀，一般指可見景物中，未曾受人類影響的部分。「自然」的定義實際上不易畫定，因此容易的處理方法是把「人為的」當作相對的名詞。自從人類生活在地球表面以來，未受人類影響的景觀，在適合人類生存的地域附近已經很少存在。因此，嚴格說來「自然景觀」很難尋獲，更不易鑑定。以阿里山森林公園而言，一般人都可能稱自然景觀，但是實際上卻是人類造林的成果。因此有「半自然景觀」或「近自然景觀」等名詞的出現。這是指一切不具明顯人類利用如建築物、花園、農耕地等的景觀。因此在野外觀賞地形、森林等，都屬於一般人稱的自然景觀。觀賞的自然地形或生物，是否在歷史上曾受過人類的影響，並不予考慮⁷⁰。

壹、鳳崎落日景觀步道

鳳崎落日登山步道的兩端分別為天德堂及蓮花寺，又被稱為「天德堂步道」及「蓮花寺步道」，步道全長約 3 公里，分為主線及副線，主線為石板步道，相當寬敞易行，副線則維持原始山徑，大致上與主線平行，步道沿途林相豐富，可以眺覽臺灣海峽的落日美景。步道於蓮花寺被一分為二，由蓮花寺下至尚義路 728 巷的太原堂約有 0.5 公里以枕木步道為主，從蓮花寺至天德堂約有 2.7 公里且全線皆在相思樹林中迂迴曲折。

鳳崎落日登山步道位於鳳山崎上，鳳山崎綿亙於本市西北方，西端突出灣峽直驅入海，末端好像鳳鼻，俗稱「鳳鼻尾」，土質呈赤褐色，與山間綠蔭形成強烈對比，在天氣晴朗時景色特別涼爽清亮，當日暮時分，夕陽紅霞灑落海面映染天際，海天紅光與山色掩映，璀璨奪目讓人美不勝收，為昔日淡水廳八景「鳳崎晚霞」。日治時期，日人在鳳山崎山上即開闢興建戰備坑道，戰後國民政府接收，經砲兵部隊接管整理與駐守，具戰略價值，目前軍隊撤離，留下不少碉堡坑道，深具觀光發展的潛力。

2007 年竹北市公所開始著手規劃鳳崎落日景觀步道，分 4 期工程進行打造，在維持相思樹自然林相的原貌下，鋪設花崗石、打造觀景涼亭、體健場及解說牌指標等，沿線視野遼闊、生態資源豐富，步道毗鄰軍用地，沿線還有坑道舊址，並於 2010 年 03 月完工啟用。

其步道路線為竹北蓮花寺—軍事坑道碉堡—牛牯嶺—觀景亭—天德堂。



【圖 2-3-1】鳳崎落日景觀步道（李至堉攝影）

70 王鑫，〈自然景觀〉，《中華百科全書》線上百科全書，1983 年。

蓮花寺創建於 1953 年，因地形似蓮花座而名，主祀觀世音菩薩，廟宇外觀簡單樸實，當地蓮花寺濕地擁有豐富的溼地生態，最著名的就是食蟲植物毛氈苔，設有食蟲植物保護區進行研究教學，此外還有小葉毛膏菜、寬葉毛氈苔和長距挖耳草等種類，是全臺僅剩的稀有食蟲植物觀察區。



【圖 2-3-2】鳳崎落日景觀步道景觀之一的蓮花寺（李至堉攝影）

牛牯嶺，又稱鳳山，海拔 131 公尺，聯勤測量隊一等三角點補點，基石位於原戰車營停車場中央土堆上方，已遺失。

落日景觀涼亭，視野良好，涼亭後方為山腳山，海拔約 127 公尺，步道出口是天德堂，為目前臺灣天德教最大的廟宇，殿內供奉著無形古佛、左祀釋迦牟尼佛、右奉觀世音菩薩，前則為圓明至聖佛等。

貳、犁頭山文山步道

犁頭山位於新竹縣新埔鎮與竹北市的交界處，海拔約 156 公尺，犁頭山呈東西走向，北新埔，南竹北，分隔兩地，這座山也是鳳山溪、頭前溪的分水嶺。山的北側山坡較為平緩，早期新埔當地的農民上山砍柴或開墾茶園，在犁頭山區走出許多農路小徑，隨著社會變遷，山區產業式微，犁頭山的農路逐漸荒廢。2008 年（民國 97 年），當地居民張勤忠先生利用工作之餘，熱心整理荒廢的舊路，命名為「文山步道」，以提供民眾踏青賞景休閒之用⁷¹。

2009 年（民國 98 年）張勤忠再打通犁頭山東段，使文山步道可東行至新埔鎮的寶石里，銜接三段崎古道，形成犁頭山的縱走路線，西起入口為蓮華寺，東至三段崎，全長約 6.6 公里。遠溯遜 1877 年（光緒 3 年）竹塹如縣李慎彝途經蓮華寺現址停輿瞻望竹塹城，面對十八尖山及頭前溪深讚地靈，

71 <Tony 的自然人文旅記 (900)>，2012 年 4 月 14 日。網址：<http://www.tonyhuang39.com/tony0900/tony0900.html>，2015 年 4 月 15 日。

乃授意鄉紳建廟。1878年（光緒4年）林希賢等12位鄉紳遂於發起創建蓮華寺（俗稱觀音廟）崇祀觀世音菩薩。作為鄉民信仰膜拜中心。



【圖 2-3-3】犁頭山（李至堉攝影）

蓮華寺環境清幽，座落於犁頭嘴山，周圍樹林密布，廟旁有一健康步道，可抵廟後小公園；公園依坡而上，視望極佳，放眼望去，可遠觀竹北市區的樓房矗立其中，與眼前清朗田景恰成對比。蓮華寺前廣場也可以遠望新竹平原的遼闊景觀，也是欣賞夜景的絕佳地點，常有不少人前來蓮華寺一賞夜景。

蓮華寺是一座二殿二廊二橫屋的建築，雖經過修繕，但仍保有傳統的風貌，是竹北地區僅存未改建的老廟宇，廟內木雕石雕等均具藝術價值，深具人文歷史價值，於是在2006年（民國95年）公告為縣定古蹟。蓮華寺是東平、中興、隘口、東海、十興、鹿場等里的信仰中心，每年普渡祭典神豬比賽等活動相當熱鬧。

參、竹北濱海新月沙灘

竹北市的海岸線雖僅有 4 公里長，但因頭前溪和鳳山溪兩大河川分別在此入海，使河口潮間帶蘊含了豐富的自然生態景觀，並結合陽光、沙灘、新月沙丘、原生林等景觀，可從事海釣及牽罟，增添其休閒性。市公所在此設置了觀景台、人行步道等公共設施，每年亦持續性的在此處舉辦新月沙灘海洋音樂嘉年華活動，因此成為新竹縣重要的觀光景點之一。



【圖 2-3-4】竹北濱海新月沙灘（李至堉攝影）

參考書目

專書

1. 周瑞燉，《重修臺灣省通誌》，2卷，土地志地質篇，南投：臺灣省文獻委員會，1992年9月。
2. 陳尊賢，《臺灣農家要覽—農作篇（一）》，臺北市：行政院農業委員會臺灣農家要覽增修訂財團法人豐年社編著，1995年，頁451。
3. 森宣雄、吳瑞雲，《臺灣大地震：1935年中部大震災紀實》，臺北市：遠流出版事業股份有限公司，1996年4月。
4. 陳國彥，《重修臺灣省通誌》，2卷，土地志自然災害篇，南投：臺灣省文獻委員會，1996年6月。
5. 黃朝恩，《重修臺灣省通誌》，2卷，土地志地形篇，南投：臺灣省文獻委員會，1996年10月。
6. 陳正祥，《臺灣地誌》（增訂版）上、中、下冊，臺北：南天書局，1997年。
7. 臺灣總督府，《昭和十年臺灣震災誌》，臺北：南天出版社，1999年11月。
8. 臺中州編，《昭和十年臺中州震災誌》，臺北：成文出版社，2000年6月。
9. 林孟龍、王鑫，《臺灣的河流》，臺北縣：遠足文化事業有限公司、故鄉出版股份有限公司，2002年4月。
10. 涂建翊、余嘉裕、周佳，《臺灣的氣候》，臺北縣：遠足文化事業有限公司、故鄉出版股份有限公司，2003年10月。
11. 何春蓀，《普通地質學》，臺北市：五南圖書出版公司，2004年2月。
12. 廖本興，《臺灣野鳥圖鑑：水鳥篇》，臺中：晨星出版社，2012年。
13. 石沈世傑主編，《臺灣魚類誌》，健康世界，1993年。
14. 鄭武燦編著，《臺灣植物圖鑑》上冊，國立編譯館，2000年。
15. 鄭武燦編著，《臺灣植物圖鑑》下冊，國立編譯館，2000年。
16. 吳永華，《臺灣歷史紀念物—日治時期臺灣史蹟名勝與天然紀念物的故事》，晨星出版社，2000年。
17. 涂建翊、余嘉裕、周佳，《臺灣的氣候》，臺北縣：遠足文化事業有限公司、故鄉出版股份有限公司，2003年10月。
18. 潘國正、何高祿等著，《頭前溪的記憶》，臺北：時報文化出版企業有限公司，1999年。
19. 施添福總編纂，《臺灣地名辭書》卷十四 新竹縣：國史館臺灣文獻館，2010年。
20. 陳板，《水與竹塹》，新竹縣文化局，1999年。
21. 陳朝龍，《新竹縣採訪冊》，臺灣文獻叢刊145種，南投：臺灣省文獻委員會，1962年。
22. 臺灣銀行經濟研究室編，《臺灣私法物權編》。臺灣銀行經濟研究室，1963年。
23. 吳聲森，《臺灣省新竹農田水利會會誌》，新竹農田水利會，1996年。
24. 張勝彥，《臺中縣志續修》，1卷，土地志，臺中縣政府，2010年。
25. 鄭鵬雲、曾逢辰，《新竹縣志稿》，臺北：臺灣銀行經濟研究室，1957年。
26. 周浩治等，《新竹縣志續修（民國41至80年）》，新竹：新竹縣政府，2008年。
27. 陳尊賢，《臺灣農家要覽—農作篇（一）》，臺北市：豐年社，1995年。
28. 竹北市志編纂委員會編纂，《竹北市志》，新竹縣：新竹縣竹北市公所，1996年。

博碩士論文

1. 陳建汝，〈桃園台地湖口活動斷層及其構造河階之相關研究〉，中國文化大學地學研究所碩士論文，2003年。
2. 譚凱英，〈桃園台地群崖地形之研究〉，國立中央大學應用地質研究所碩士論文，1995年。
3. 張光宇，〈竹北蓮花寺濕地食蟲植物生育地之昆蟲資源〉，國立中興大學生命科學院碩士在職專班碩士論文，2014年。
4. 陳美芳，〈清代竹北地區的開發與社會變遷〉，國立臺中教育大學區域與社會發展學系碩士班碩士論文，2010年。
5. 陳文彥，〈以水族生物環境檢測法探討植生對於河川自淨作用的影響－以竹北豆子埔溪為例〉，國立清華大學生物資訊與結構生物研究所碩士論文，2005年。

報告書

1. 水資會，《臺灣地下水地質圖及水質圖說明書》，臺北市：經濟部水資源統一規劃委員會，1970年。
2. 謝兆申、王明果編著，《臺灣土壤（臺灣地區 1/250,000 土壤圖說明書）》，臺中市：國立中興大學土壤調查試驗中心，1989年。
3. 何信昌、陳勉銘，《1/25,000 臺灣地質圖說明書 圖幅第 24 號 臺中》，臺北縣：經濟部中央地質調查所，2000年6月。
4. 林啟文、張徽正、盧詩丁、石同生、黃文正，《臺灣活動斷層概論第二版：1/5000,000 臺灣活動斷層分布圖說明書》，臺北縣：經濟部中央地質調查所，2000年10月。
5. 林啟文等，《臺灣活動斷層概論第 2 版：1/500,000 臺灣活動斷層分布圖說明書》，臺北縣：經濟部中央地質調查所，2000年10月。
6. 何春蓀，《臺灣地質概論：臺灣地質圖說明書》，臺北縣：經濟部中央地質調查所，2003年4月。
7. 林啟文、盧詩丁、石同生、陳致言、林燕慧，《臺灣北部的活動斷層，2 萬 5 千分之 1 活動斷層條帶圖說明書》，經濟部中央地質調查所特刊，第 19 號，2007年。
8. 瑞銓、王乾盈、林正洪、顏宏元，《活動斷層地球物理探勘計畫－北部地區活動斷層地球物理探勘（2/5）》，臺北：中央地質調查所，1999年。
9. 黃明哲、潘國樑，《桃園新竹地區活動斷層調查研究（II）》，國科會防災科技研究報告 75-51 號，1987年。
10. 楊耿明，《斷層活動性觀測與地震潛勢評估調查研究，臺灣陸上斷層帶地質構造與地殼變形調查研究（3/5）新城斷層及其附近地區》，經濟部中央地質調查所報告第 91-4 號，2002年。
11. 社團法人中華民國荒野保護協會，《新竹縣 100 年度國家重要溼地保育行動計畫：竹北蓮花寺溼地食蟲植物棲地保育監測及維護計畫書》，新竹縣政府，2011年1月。
12. 陳春泉，〈新竹、苗栗縣土壤調查報告〉，《臺灣省農業試驗所報告》第 34 號，中國農村復興聯合委員會，1977年。
13. 經濟部，〈活動斷層地質敏感區劃定計畫書 F0005 新竹斷層〉，2015年9月。
14. 新竹縣政府新竹縣災害防救辦公室，〈新竹縣地區災害防救計畫 96 年核定版〉，2007年6月。
15. 臺灣省水利局編印，《臺灣省各農田水利會灌區外灌溉地位置圖》，「新竹農田水利會灌區外灌溉地位置圖 /5 萬分之一」，1971年。

期刊、會議論文集論文

1. 許盈松、劉建榮，〈頭前溪流域整理治理策略研析及補充調查〉，《水利署 104 年委辦計畫成果發表會論文集》，經濟部水利署，2015 年，頁 2-13 至 24。
2. 應紹舜，〈竹北海岸地區原生林調查研究報告〉，《臺灣林業》，第 28 卷第 1 期，行政院農業委員會林務局，2002 年 2 月，頁 86-97。
3. 林啟文、鍾璋、侯進雄，〈臺灣北部新竹斷層與新竹斷層的一些構造特性〉，《經濟部中央地質調查所特刊》第 16 號，臺北縣：經濟部中央地質調查所，2005 年。
4. 石再添、張瑞津、黃朝恩、石慶得、楊貴三、孫林耀明，〈臺灣北部與東部活動斷層的地形學研究〉，《地理研究報告》，臺灣師範大學地理研究所，1983 年。
5. 朱傲祖等，〈湖口斷層新釋：上盤活動背衝斷層之新發現及露頭構造分析〉，《經濟部中央地質調查所特刊第 26 號》，臺北縣：經濟部中央地質調查所 2012 年 12 月，頁 31-51。
6. 韋煙灶，〈新竹沿海地區的地理環境變遷與區域發展〉，《海洋文化學刊》第 5 期，2008 年 12 月，國立臺灣海洋大學海洋文化研究所，頁 141-190。
7. 黃奇烈，〈竹北鄉文獻採訪錄〉，《新竹文獻會通訊》第 008 號，新竹縣：新竹文獻委員會，1953 年，頁 73-86。

資料庫與網站資源

1. 中央氣象局，網址：<http://www.cwb.gov.tw>。
2. 921 地震數位資料庫，網址：<http://kbteq.ascc.net>。
3. 經濟部中央地質調查所 - 集水區地形及地質資料所，網址：<http://gwh.moeacgs.gov.tw>。
4. 經濟部中央地質調查所 - 地質資料整合查詢，網址：<http://gis.moeacgs.gov.tw>。
5. 經濟部中央地質調查所 - 臺灣活動斷層，網址：<http://fault.moeacgs.gov.tw>。
6. 經濟部水利署 - 地理資訊倉儲中心，網址：<http://gic.wra.gov.tw>。
7. 中央研究院數位文化中心、中央研究院生物多樣性研究中心 *Anguilla marmorata* 臺灣魚類資料庫，網址：<http://fishdb.sinica.edu.tw>。
8. 國立臺灣海洋大學海洋教育數位典藏，網址：<http://meda.ntou.edu.tw>。
9. 國立臺灣博物館臺灣海藻資訊網，網址：<http://formosa.ntm.gov.tw>。
10. 屏東海洋生物博物館臺灣海洋生態資訊學習網，網址：<http://study.nmmba.gov.tw>。
11. 臺灣鳥類網路圖鑑 - Taiwan BirdList 線上鳥類圖鑑，網址：<https://today.to/tw>。
12. 1997- 臺灣鳥類圖鑑—臺灣數鳥，網址：http://tbc.yam.org.tw/97_wbook.htm。
13. 嘉義市安興國小興安生態數位解說資源網，網址：<http://photo.haes.cy.edu.tw>。
14. 自然系圖鑑，網址：<http://naturesys.com>。
15. 荒野保護協會，網址：<https://www.sow.org.tw>。
16. 經濟部水利署第二河川局，網址：<http://www.wra02.gov.tw>。
17. 經濟部水利署 e 河川知識服務網，網址：<http://e-river.wra.gov.tw>。
18. 客委會「臺灣客庄文化數位典藏」，網址：<https://archives.hakka.gov.tw>。
19. 中華百科全書 · 典藏版，網址：<http://ap6.pccu.edu.tw>。

第三篇 政治篇

緒論

第一節、政治沿革概述

新竹沿海平原一帶，古稱「竹塹埔」¹。竹北市即位在此沿海平原範圍內靠北的部分。自清治到日治時期，竹北地區曾有霧崙毛毛埔、鹿場、新社、紅毛田、貓兒碇、六張犁等舊稱，所指區域大小，各自不一。原為新竹地區沿海地帶，平埔族道卡斯族竹塹社聚居之地。地理位置在新竹縣境西北一帶，西濱臺灣海峽，右接芎林鄉、新埔鎮，北鄰湖口鄉、新豐鄉，南臨新竹市、竹東鎮。全鎮面積 46.8341 平方公里。日治時期昭和年間，因所在位置恰為新竹市之北，從而定名為竹北²。

遠在漢人墾拓族群進入竹北地區之前，此地早有人類群落之活動。依據文獻記載，整個新竹地區在西班牙人、荷蘭人相繼將其統治勢力深入此地的 17 世紀初期以前，主要的人類群落乃是平埔族與部分原住民族群。其中，最主要的聚落則是，屬於道卡斯族的竹塹社，另有部分泰雅、賽夏族人的活動³。涵蓋竹北在內的整個新竹沿海平原，幾乎都可說是竹塹社族群的獵場與採集之地。道卡斯族竹塹社群，最初形成的聚落，約莫在今日的鹽水港、香山一帶，隨後在漢族墾拓移民逐漸進入的背景中，開始往新竹市區與竹北地區移動，該地亦成為後日所稱的新社，以與早前的聚落舊社區隔。乾隆時期，因襄助朝廷平定朱一貴事件有功，曾獲賜封黎、金、廖、潘、衛、錢、三等七姓氏⁴。

17 世紀初期，西班牙人自基隆登陸後、逐漸盤據臺灣北部一帶。稍晚，荷蘭人則透過荷屬東印度公司，在臺南安平構築熱蘭遮城，並進一步在 1642 年間北上擊敗西班牙人的武裝，短暫在名義上統治臺灣南北各地。直至 1661、1662 年間，由南明延平郡王鄭成功率軍攻破，自此開啟漢人統治臺灣的紀元。當此期間，竹北一帶竹塹地區，仍為平埔族道卡斯族竹塹社人之聚居棲息地。

自 1662 年鄭成功建立南明政權以降，竹塹地區雖在名義上劃歸承天府天興縣（後改制為天興州）所轄，但實際治權未曾到達此地。

根據舊竹北市志的記載，約於 1682 年（永曆 36 年）間，因道卡斯族竹塹社族人一度作亂，鄭氏王朝派遣左協理陳絳率軍攻討。竹塹社族人遂被迫遷移，前往今日竹北市舊社里一帶闢建聚落。1749 年（乾隆 14 年）間，竹塹社族人因水災之禍再次遷徙至今日新社、新國里一帶，前者習慣稱作舊社，

1 范明煥，〈新竹縣溪北五鄉鎮市舊地名之研究〉，行政院客委會獎助客家學術研究計畫，2004 年 12 月，頁 14。

2 今竹北市竹北里、竹義里與竹北火車站一帶，日治時期以前舊名紅毛里，三〇年代殖民當局，因認為此名粗陋，逕行改名為竹北，自此沿用至今。

3 參見詹素娟、張素玠，《臺灣原住民史·平埔族史篇（北）》，臺灣省文獻委員會出版，2001 年 3 月，頁 211-2，222-5。

4 詹素娟、張素玠，《臺灣原住民史·平埔族史篇（北）》，臺灣省文獻委員會出版，2001 年 3 月，頁 225。



【圖 3-0-1】竹北市行政區域圖（竹北市公所提供）

而後者則為新社。約莫在南明末期，福建泉州同安縣閩籍人士王世傑等人，曾率員至竹塹地區督導舊日荷蘭人營地，並於 18 世紀初、康熙 50 餘年⁵間正式申請在此地開墾，為竹塹地區現今最早之墾拓紀錄。此後 20 餘年間，竹塹地區自沿海平原至今日新竹市東門一帶，逐漸形成漢人開墾之聚落。

1683 年，鄭克塽降清，此後，清朝政府分別在 1684 年（康熙 23 年）、1723 年（雍正元年）、1731 年（雍正 9 年），先後設置諸羅縣、彰化縣、淡水廳，竹塹地區正式納入中原皇朝的版圖，在行政歸屬上隸屬於臺灣府諸羅縣，但實際上，整個康熙時期此地並未有任何行政機構的設置。

竹塹地區正式建置行政機構，最初乃是在 1723 年（雍正元年），新設之「竹塹堡⁶」乃目前歷史文

5 <臺灣通史>：「世傑泉州同安人，……康熙五十餘年，始墾海濱之地：日大小南勢，日上下羊寮，日虎仔山，日油車港，日南莊，凡二十有四社，為田數千甲，歲入穀數萬石。既又墾迤南之地：日樹林頭，日後湖莊，日八卦厝，日南雅，日金門厝，日姜寮，日北莊，凡十有三社。儼然一方之雄矣。」（連橫，《臺灣通史》卷 31，〈王世傑列傳〉，幼獅文化，頁 619-620，1977 年）。

6 又作「堡」。堡與保，在清代地方行政上的考證辨析，參見陳哲三〈清代臺灣地方行政中「保」與「堡」考辨〉，《逢甲人文社會學報》17 期，2008 年 9 月，頁 45-92。

獻中，竹北地區最初最早的行政建置。同時，自 1723 年（雍正元年）起，竹塹地區先是由原屬諸羅縣下改隸彰化縣，至 1732 年（雍正 10 年），再改隸淡水廳。整個竹塹堡，自 1723 年（雍正元年）至光緒年間再行調整歸屬、建置之前，總共轄有城外東廂、城外北廂、城外東北廂、城外西北廂，包括斗崙、八張犁、鹿場、六張犁等 19 庄。

1875 年（光緒元年），原淡水廳分割為新竹、淡水兩縣。其中，新竹縣下轄竹北一堡、竹北二堡、竹南一堡等 6 堡行政區。現今竹北市的地理範圍，概屬於當時的竹北一堡、二堡。此後至 1895（光緒 21 年），行政建置再行調整之前，竹北一堡、二堡行政區，轄下共計有豆仔埔、番仔陂、新社等 38 個庄。1895 年（光緒 21 年），原竹北一堡、二堡分別改名為竹塹堡與竹北堡。不久之後，臺灣也正式被納入日本帝國轄下的臺灣總督府。

進入日治時期，因臺灣總督府調整地方行政，竹北地區的行政組織建置也多次隨之變動。1895 年（明治 28 年），臺灣總督府正式治理臺灣，地方行政層級依循縣、廳、堡、庄的建置型態，時竹北地區仍分有竹北一堡、二堡，隸屬於臺北縣新竹支廳，行政區域範圍沿襲舊有規模。

1897 年（明治 30 年），合併原新竹支廳、苗栗支廳為新竹縣，竹北一堡、二堡之名稱與行政範圍不變，僅在隸屬上改為新竹縣所轄。

1898 年（明治 31 年）6 月，全臺地方行政劃分重新調整為三縣三廳，包含臺北縣、臺中縣、臺南縣、宜蘭廳、臺東廳、澎湖廳，其中，竹北地區隸屬於臺北縣轄下之新竹辦務署，仍分竹北一堡、二堡。

1901 年（明治 34 年），新竹辦務署改制為新竹廳，另增新埔支廳，竹北一堡、二堡分別隸屬於前述二廳。竹北一堡之區役場設置於舊港，下轄豆子埔、松柏林等 19 堡。

大正 9 年（1920 年）7 月，臺灣地方行政組織與行政劃分進行第三次大規模調整，全臺改設五州，分別為臺北州、新竹州、臺中州、臺南州、高雄州；二廳則為臺東廳與花蓮港廳，向下分為 47 個郡。原新竹廳改設新竹州，竹北地區隸屬於新竹州新竹郡，行政區域則改分為舊港庄、六家庄。其中，舊港庄下轄糠榔、十塊寮、蟹子埔、油車港、南寮（現今新竹市南寮里）、舊港、魚寮、新庄仔、白地粉、麻園、溪洲、馬麟厝、溝貝、新社、豆子埔、大眉、松柏林、田九厝、東勢、崁頂、竹圍仔、山腳、拔子窟、田心子、崁子腳、部分鳳鼻尾、羊寮港仔、番仔陂、紅毛田等地區；六家庄則下轄頂斗崙、中斗崙、下斗崙、泉州厝、番仔園、鹿場、六家（包含六張犁）、番仔寮、芒頭埔、麻園、隘口、十興、界址、犁頭山下、安溪寮、石頭厝、東海窟、旱坑仔、三崁店、水坑口、九甲埔（今新竹市千甲里）、二十張犁（今新竹市水源里）、鴨母窟、下山水尾（今芎林鄉下山村）、上山（今芎林鄉上山村）等地區。

1941 年（昭和 16 年）為擴展新竹市成為工業都市，以頭前溪為界，將舊港、六家之西南部併入新竹市行政區域內。原舊港、六家兩庄之剩餘地區合併，由於兩庄位於新竹市之北端，故將庄名取名為「竹北庄」，行政中心所在之庄役場，亦由原先的舊港遷移至今日的竹義里。竹北庄下轄轄有斗崙、鹿場、六家、芒頭埔、隘口、東海窟、十興、安溪寮、竹北一、二、三堡、新社一、二堡、蕃仔坡、麻園、溪州、白地粉、新庄仔、舊港、魚寮、大眉、松柏林、貓兒錠一、二、三堡等 25 堡⁷。

戰後進入國民政府時期，1945 年（民國 34 年）12 月，臺灣行政長官公署首度調整地方行政組織劃分，全臺設置 9 市 8 縣，改郡為區、易街庄為鄉鎮。原竹北庄改名為竹北鄉，行政層級上隸屬於新竹縣新竹區。下轄斗崙、鹿場、東平、中興、隘口、東海、十興、竹北、竹仁、竹義、蕃坡、新社、新國、聯興、麻園、溪州、白地、新庄、舊港、新港、大眉、大義、尚義、崇義等 24 村。

1953 年（民國 42 年）間，原轄下之舊港村改劃歸新竹市，原大眉村分割為大眉、松林 2 村，其中松林村改劃歸紅毛鄉（即今之新豐鄉）所屬。自此，竹北鄉下轄 23 村。竹北鄉轄下的 23 村，分別是竹義、竹仁、竹北、新國、新社、泰和、聯興、斗崙、十興、東海、中興、鹿場、隘口、東平、尚義、崇

7 竹北市志編纂委員會，《竹北市志》，新竹縣竹北市公所，1996 年，頁 48-49。

義、大義、大眉、溪州、白地、新港、麻園、與新庄村。

1988年（民國77年）10月，竹北鄉依地方自治綱要改制為竹北市，原轄下各村同時改名為里。自此進入新的都市化紀元，與更為快速的城市發展。

與此同時，升格為縣轄市的竹北市，在人口快速集中成長的過程中，部分里鄰等層級乃進行調整。民國90年（2001年）10月1日起實施「里行政區域調整業務」，發展快速的斗崙里，另從原里內區域劃出新崙、北崙2里；同時，竹義里也另增福德里。至此，竹北市共下轄26個里、507個鄰。

在九十年代竹北市更為迅疾的城市發展中，同時也是在原新竹縣政府遷址的效應帶動下，縣政府所在之地的十興里，人口飛速成長，於是，2013年（民國102年）3月間，乃將十興里重新分化為東興、北興、十興、興安、文化等共計5個里。此時，竹北市共計有30個里。其他尚有鹿場里、東平里、東海里各鄰編組調整；另外斗崙里高速公路以東劃入鹿場里，十興里與東海里重新調整鄰界，2017年（民國106年）3月1日起，實施「里行政區域調整業務」，由原斗崙里另劃出中崙里，再增加37鄰，至今（統計至2017年12月）竹北市共計有31個里。

第二節、政治活動與建設概述

自1723年（雍正元年）間，竹北地區首度設置竹塹堡以來，竹北一地的政治行政層級與組織機構，先後歷經6次重大調整。其行政隸屬與行政機關，從最初的「彰化縣竹塹堡」，到光緒年間的「新竹縣竹北一、二堡」，日治初期的「臺北縣／新竹縣竹北一、二堡」，1920年間的「新竹州新竹郡舊港庄、六家庄」，以及日治末期的「新竹州新竹郡竹北庄」，再到國民政府初期的「新竹縣竹北鄉」，以迄1988年後改制的「新竹縣竹北市」。

在此行政隸屬（地方行政層級）、行政機構建制的交相更迭過程中，竹北地區逐日展開許多重要的各種面向之建設。就政治（資源的分配與再分配；何時、何地、何人所進行的資源分配）的角度來說，除了行政、民意代表、警政、司法、軍事、衛生機關等一般具有統制性、總體性的政治機關單位之建制，緊密與政治相關連之外，其他像是金融機構、鐵路交通、港口、航運、學校教育機關、農漁工商產業，以及氣象、郵務、衛生醫療、觀光旅遊、休閒娛樂、宗教信仰等民生機構，在最寬廣的意義上，可以納入整個政治建設、政治活動的環節⁸。

以下將透過墾拓、教育、選舉、產業、交通、觀光等面向，勾勒竹北市歷史中具有相對特色的政治活動、政治建設之輪廓，以作為後續正文敘述的鋪陳基礎。

壹、墾拓、移民（新竹平原由平埔族到漢化的過程）

17世紀初期以前，整個新竹平原的住民，概以平埔族道卡斯族竹塹社為主要群落所構成，另有部分泰雅族、賽夏族人。但約莫自18世紀初期開始，來自海峽對岸的漢人，開始一波波湧入新竹平原。按照當時荷蘭東印度公司的戶口資料所載，竹塹社的總戶口數共有78戶，總計324人⁹。荷蘭時期進

8 竹北市志編纂委員會《竹北市志》（1996）「建置篇」、「政事篇」兩篇，前者概述了竹北地區的墾拓與行政建置的沿革大要。而後者則分別涵蓋了日治時期地方自治、光復後地方自治、村里制度、鄉市民代表會、鄉市公所、參（縣）議員、財政、戶口、保安、土地、衛生等共十二章。參見《竹北市志》「目錄」，新竹縣竹北市公所出版，1996年2月，頁26-8。

9 參見詹素娟、張素玢，《臺灣原住民史·平埔族史篇（北）》，臺灣省文獻委員會出版，2001年3月，表5-1。

行數次的調查紀錄中，這一數目基本上並沒有太大的變動，大抵維持在 300 到 500 人之間，戶數則為 70 到 150 戶上下。但很顯然的是，這些數目字，相較於日後逐漸快速增加的漢族墾拓移民龐大隊伍，可說完全不成比例。換言之，也正是在這樣一個族群遷徙、取代的過程中，竹北地區的整體構成生態，乃漸次朝向漢化的方向展開。

按照舊文獻所載，新竹地區最初的墾拓者，乃是由福建泉州同安縣金城（今金門）籍人士王世傑（1660-1721）所率族人，在約莫 1711 年（康熙 50 年）¹⁰ 間，逐漸形成竹塹北庄、竹塹南庄兩個墾拓聚落，從而逐漸改變原初由平埔族人道卡斯族竹塹社的構成型態。按照日治時期的人口普查資料，1928 年（昭和 3 年）間，竹北地區亦即當時的舊港、六家兩庄，人口總計有將近 2 萬人¹¹。稍早之前，日本殖民當局針對竹北當地（竹北一堡、二堡）竹塹社平埔族人的調查，所得數據分別有 47 戶、223 人¹²。換言之，在整個清治時期，由漢族墾拓移民所形成的農耕聚落，逐漸覆蓋了竹北地區，也取代了原先平埔族人的狩獵採集之生產型態。

在此一漢化、同時也是農耕型態取代狩獵採集的新型生產型態，成為竹北地區主要的景觀之際，道卡斯竹塹社也由原先在香山、鹽水港一帶，逐漸轉移到頭前溪、鳳山溪，該聚落即為日後所稱的舊社。10 餘年後，又因當地易生水患，再次遷徙到紅毛田一帶。乾隆時期，竹塹社平埔族人，在頭目衛阿貴率領下，90 餘名族人襄助朝廷、平定林爽文事件有功，獲賜封黎、金、廖、潘、衛、錢、三等七姓氏¹³。

新竹地區以今日新竹市東門街、暗溝街為核心逐漸擴散的漢族聚落，在王世傑所率族人的墾拓中，日漸成形。而竹北地區最初的墾拓紀錄，則是稍晚之後，約莫 1725 年（雍正 3 年）間，由廣東籍陸豐縣地墾戶徐立鵬兄弟，所正式申請的墾拓活動，範圍則涵蓋了一部分新豐鄉與舊港地區（今新港里），並命名為日華豐庄。此後，一波接著一波的漢族墾拓移民，相繼來到竹北地區。其中，單單僅雍正年間，就有來自福建、廣東兩省的閩粵籍墾戶 40 餘人，前來竹北地區進行開墾活動，其中較為知名者，有福建同安汪東之、福建南安張春、廣東饒平劉可仲、劉可歲、廣東五華古日輝、古日光、廣東陸豐姜懷亮、福建惠安郭奕榮、郭奕華。墾拓地點則包括溪州、貓兒碇、竹圍仔、崁頂厝等靠近西部、西北的地帶，以及部分如斗崙、鹿場、麻園等地區。對應今日地區，則約位於溪洲、崇義、大義、尚義、斗崙、鹿場等里，也是竹北地區最早開發的所在。

整個竹北地區從 17 世紀初期的 300 餘人口，發展到日治初期的近 2 萬人，經由墾拓活動，整體人口規模日益龐大。從而對應著日益增加的漢人村莊聚落。在相對多數的漢人聚落中，大致有漳州、泉州閩人，與客屬的粵籍人士。以 1928 年（昭和 3 年）的普查資料為例，其中，漳州、泉州等閩南籍人士，約佔六成有餘，而廣東粵籍人士則有將近三成八以上。在這一族群構成的基礎上，隨著日後竹北都市發展的快速展開，又進一步匯聚了竹北鄰近城鎮的客家族群、前來此地定居，從而構成日後竹北地區特殊的族群構成型態，閩客兩大族群相互錯落，比例也約莫相當，從而形成一種特殊的閩客共生狀態。

但正如同臺灣早期的移民墾拓歷史一般，竹北地區的這些不同族群，本身也在土地、利益爭奪、同

10 另一說 1718 年（康熙 57 年），參見張德南〈王世傑古墓碑文初探〉，《竹塹文獻》44 期，2009 年 12 月，頁 85-92。

11 竹北市志編纂委員，《竹北市志》，新竹縣竹北市公所出版，1996 年 2 月，頁 128。

12 參見詹素娟、張素玢，《臺灣原住民史·平埔族史篇（北）》，臺灣省文獻委員會出版，2001 年 3 月，頁 213。

13 竹塹社七姓的由來文獻記載有兩個版本，據《新竹廳志》說法：「乾隆 23 年臺灣知府覺羅四明奉命諭歸化熟番剃髮蓄辮，以儆清俗，且用冠履，稱漢姓。而竹塹社人乃名衛、金、錢、廖、三、潘、黎等七姓。」；另據《平埔族調查書》：「竹塹社番因林爽文事件時從軍有功，乃改原三角旗，授與黃色方形旗。於乾隆 53 年做換漢姓，錢、廖、衛、潘、金、三、黎等七姓」。

籍串聯依附、排斥外籍族群的作用下，不斷上演分類械鬥¹⁴。至於幾番遷徙的竹塹社平埔族人，則在移民社會常見的族群同化過程中，逐漸主動、被動地忘卻自身地族群印記，或者說，從此展開一段隱藏族群身分的歲月¹⁵。甚至形成一種特殊的族群型態，而有學者逕稱之為「平埔客」，亦即向客家族群文化認同靠攏的平埔族人¹⁶。至於早前的泰雅、賽夏族人，則輾轉移動到尖石、五峰鄉一帶。

正如同分類械鬥事件所顯示的，在此一閩客漢人墾拓竹北地區的歷史過程中，不僅是漢族聚落、人口逐漸成為竹北地區的主要構成，連帶地，漢人擅長的水田耕種方式，也日漸成為竹北地表上、取代原本山林荒野的全新地貌。當然，隨之而來的，也就包括了漢族語言、文化、習俗、服飾、飲食等等各面向，日益成為竹北地區的主流、主導景觀。包括竹北在內的新竹地區，日漸成為臺灣社會中又一個逐步加強、加深漢化痕跡的地理區域。

貳、教育（從傳統書院、私塾到現代化學校）

清治時期，臺灣傳統教育主要以「社學」、「義學」、「私塾」，及府縣所轄管的「儒學」、「書院」為主要的教育機構，儘管規模大小各自不一。由地方官辦理的府、縣「儒學」方面，新竹地區的縣儒學，設立於1817年（嘉慶22年），比照廟學制傳統，與境內孔廟合一，進行奉祀孔子、考試辦理、學生管理等事務。在書院方面，自1704年（康熙43年）設立官方的「崇文書院」以降，整個清治時期，全臺各地共計有六十三個書院。新竹地區的「明志書院」，即成立於1781年（乾隆46年）¹⁷。

在「社學」部份，相較於官辦社學，主以番社族群為對象，私人興辦的「社學」則不在此限。新竹地區的「社學」，亦以童蒙、啟蒙為主要教育目標，在「明志書院」內新設「明志社」。又稱「義塾」的「義學」，主以貧民子弟為對象，結合官民捐助的義學田，清治時期新竹地區僅有一處「考棚義塾」。以書房、私人形式辦理教育的「私塾」，依據曾蕙雯整理的表格資料，1897年間（明治30年）全臺各地的書房總數，共計1,127所，生徒總數17,066人。其中，竹北地區所在的新竹支廳的書房總數，計有151所、2,341名生徒¹⁸。

但自入日治時期，整個教育制度開始有了極大的變革。臺灣總督府以其國家機器的力量，透過政府命令的形式，逐步讓所有學齡兒童、一一接受官方的日語教育。竹北地區最早成立的現代學校，乃是鹿場公學校（今六家國小）。成立於1907年（大正6年）的鹿場公學校，初期假張公廟空間授課，學生129人。此後，陸續至日治時期結束，另行創立有樹林頭公學校麻園分校（今竹北國小），中崙公學校貓兒碇分離教室（今鳳岡國小），分別招收學生共計有71人與63人。

相較於傳統教育中的「儒學」、「書院」、「義學」、「私塾」等等，日治時期的公學校制度，以更具國家計畫、總體色彩的方式，規劃教育方針、教育目標與其他各種相關的課目設定、教材編選，甚至教育人員的訓練與任用、分派¹⁹。學齡兒童學習的再也不是三字經、千字文、四書五經、儒家學說，而是

14 分類械鬥。發生於清代臺灣漢人社會中、頻繁可見的集體武力攻殺、群體衝突之現象。通常依其各自之地緣（漳、泉等同鄉或同庄的串聯）、語言（閩南語、客語或不同腔調之間的差異）等因素形成分類。參見林偉盛，《清代臺灣社會與分類械鬥：羅漢腳》，自立晚報社出版，1993年。

15 參見劉還月，《尋訪臺灣平埔族》，常民文化事業發行，1995年12月，頁188-201；邱美玲，《當代平埔族竹塹社的族群認同》，新竹縣文化局出版，2015年11月。

16 參見廖志軒，《當熟番遇到客家·竹塹社錢皆只派下的客家化》，新竹縣文化局出版，2015年11月，第一章第四節。

17 曾蕙雯，〈清代臺灣啟蒙教育研究（1684~1895）〉，臺灣師範大學教育學系碩士論文，2000年6月，第一章第三節、第二章第三節、第三章第二節、第四章第二節。

18 曾蕙雯，〈清代臺灣啟蒙教育研究（1684~1895）〉，臺灣師範大學教育學系碩士論文，2000年6月，表4-5。

19 參見許佩賢，《殖民地臺灣的近代學校》，遠流出版社，2005年3月。

日本帝國規劃想像下的日本歷史、地理、國語（日本語文），以及培養效忠天皇與帝國的修身等課程。進入戰後的國民政府時期，整個現代教育制度，實質上並未出現結構上的改變，仍然持續以相似的教育規劃，灌輸中國的歷史、地理、國語（中文），以及培養國家認同的公民道德、三民主義等課程。這樣的教育型態，一直要等到九〇年代逐步跨出腳步的鄉土教育、慢慢萌芽展開之後，才漸漸有所轉變。

參、政治選舉、地方自治（民主民意的累積）

儘管日治時期曾經舉辦過所謂的地方選舉，但因諸多限制因素（候選人資格、選舉人資格），多半只接近於一種有名無實的投票行為。實質上的選舉始自國民政府時期，因應地方自治辦法的實施，全臺各地陸續在 1946 年（民國 35 年）間開始舉辦各種層級的政治選舉。竹北地區最早的一場直接選舉紀錄，出現在 1950 年（民國 39 年）9 月間第三屆鄉民大會代表的選舉中。由於第一、二屆鄉民代表乃是經由村民大會、非一般公民直接選舉的形式產生，因此，在 1950 年（民國 39 年）9 月 8 日省政府公佈「臺灣省各縣市實施地方自治綱要」之後，選舉形式改為直接選舉的方式。這次選舉一共選出 42 位鄉民代表，並從中選出吳水樹為鄉民代表大會之主席。此後，陸續舉辦的直接選舉，包括了村里長、新竹縣縣議員、竹北鄉鄉長、新竹縣縣長、臺灣省議會議員等等，涵蓋各階層中央地方之民意代表、地方公職之政治選舉。

新竹地區自戰後國民政府時期、實施地方自治選舉辦法以降，歷來在中央民意代表的補選、地方行政首長的選舉中，逐漸形成一種相對靠近執政黨、亦即政黨輪替以前的中國國民黨之特殊型態。也因此，即使是在政黨輪替之後，新竹地區歷來的重要選舉，通常會由國民黨體系的候選人獲得勝選。

以竹北市為觀察範圍來看，歷次選舉中，竹北市民的選票，亦逐漸傾向支持反對黨陣營的候選人。

相對於此，在地方層級的選舉中，由於基層經營、地方派系、政治情勢等多重關係的作用，黨籍因素、政治色彩不再是選舉的重要關鍵。但不論如何，歷次選舉展示了不只是執政、在野政治勢力的盤整，同時也是竹北地區選民，逐日累積建立民意督促、民主素養的政治軌跡。

肆、產業、觀光（農漁傳產與新興產業、鐵公路）

竹北市的職業結構，從清治時期的初級農業產業結構，逐漸轉變為今日以工商服務、與高附加價值的高科技製造業為主。

自雍正年間福建惠安籍的郭奕榮兄弟，構築貓兒錠圳以來，竹北地區的農田水利灌溉溝圳，即有相當的維護與擴充。按照 1996 年（民國 85 年）出版之《竹北市志》的資料顯示，包括舊港圳、貓兒錠圳等圳道在內的埤圳系統，總計能夠支持覆蓋水稻田面積高達 9,890 公頃。根據 2012 年（民國 101 年）6 月間所做之人口普查資料，竹北市總人口數計為 149,309 人，總戶數為 50,667 戶，而農家總戶數則為 4,746 戶，約佔總比例之零點零九，不到一成的比例。而從農家戶數所占總人口的比例，可以清楚觀察到，歷經漫長的城市發展過程，竹北市已經從原先的初級產業結構，正式進入工商業為主的社會型態。

因此，竹北地區在這一逐漸由農漁礦初級產業朝向二級產業轉變的過程中，相較於鄰近城鎮，其都市化發展速度遠遠更快，因而也更為容易地，吸引在整個臺灣經濟起飛過程中，由農村所釋放出來的剩餘勞動力。換言之，相對於農村鄉鎮的人口外移，竹北地區卻反向地展開快速的人口成長。特別是在九〇年代以後。從歷年新竹縣主計處公布的人口統計資料可見，八〇、九〇年代以前，竹北地區的人口成長，大致維持著穩定但並不特別迅速的成長。換言之，在將近半個世紀中，竹北地區的人口

只成長了 4 萬有餘。但自九〇年代至今，約莫四分之一個世紀的時間，人口激增了 10 餘萬多人。根據新竹縣主計處 2016 年統計資料，竹北總人口數已高達 176,604 人，人口密度則居全國所有縣轄市第 1。

【表 3-0-1】竹北市 1951 年至 1991 年間每 10 年之人口統計資料

年代	1951	1961	1971	1981	1991	2001	2011	2016
人口總數	26,886	35,655	44,371	57,119	67,178	92,814	146,826	176,604

資料來源：新竹縣政府歷年統計年報，新竹縣政府出版。

竹北地區人口快速增長的因素，除了新竹縣政府遷移所帶來的行政效應之外，更為關鍵的顯然是竹北地區所能夠提供的就業市場、與相對優厚的生活條件。伴隨著 1980 年代，新竹科學園區坐落在竹東，從而帶動周邊地區的蓬勃發展，竹北雖然並未從中獲取直接的發展效應，但也連帶地促使了竹北地區傳統產業（製造業）的轉型。陸續在八〇年代末、九〇年代初，規劃成立以高科技電子、電機產業為主導的泰和工業區，以及臺元科技園區的開發，甚至高鐵站區左近的生醫園區，都將持續吸引具有競爭力的廠商進駐，展開投資研發與生產，從而直接帶動整個竹北地區的城市發展。

另一個促成竹北地區在周邊鄉鎮發展過程中脫穎而出的因素，而在於此地的交通運輸。整個清治時期，伴隨著臺灣北中南各地的開港、與對外貿易，新竹地區的沿海地帶，也以頭前溪出海口沿岸，形成地區性的水運集散要地。1893 年間，劉銘傳所修築的臺灣縱貫鐵道最初的雛形，也從基隆一路挺進到新竹，自此奠定了新竹在整個桃竹苗地區的交通要衝地位。日治時期的紅毛驛（後改名竹北驛），即進一步印證了竹北地區的交通位置。正是在此一歷史背景中，日後臺灣高速鐵路的興建規劃中，竹北市代表整個新竹，成為高鐵設站之地，並落腳於竹北市東陞的六家車站。

舊有的臺灣縱貫鐵道、以及中山高速公路，雖然一方面厚實了竹北地區的發展競爭力，但在城市的整體願景上，多少造成了鐵公路兩側，彼此互不相等的發展速率、與城市景觀。鐵公路西邊，作為竹北地區早期發展起來的區塊，更為急迫的無非是都市更新與文化古蹟維護工作之間的平衡。至於鐵公路東邊，在高鐵六家站的帶動下，日益蓬勃發展起來，所需面對的課題，則將是如何與舊城鎮形成更具有機性的串聯與互補。

作為一部鄉鎮志的其中一篇，「政治篇」雖然理論上可以涵蓋上述項目，但卻有可能因為地理、文化、歷史屬性與幅員大小等因素，讓整個敘述內容顯得過於分散、不夠扎實。因此，這一「政治篇」在衡量竹北市特殊的地理風物、人文色彩等特性下，將從前述之可能範圍中，擷取最能體現竹北市政治動態、政治軌跡、政治特性的對象，來進行敘述。

第一章、清治時期至戰後的地方自治

自 1723 年（雍正元年）間，清皇朝統治版圖在正式納入新竹地區以來，進一步在竹北設置了第一個行政區，亦即竹塹堡，隸屬於當時的諸羅縣轄下，此後，竹北地區地行政層級與組織機構，先後歷經六次重大調整。其行政隸屬與行政機關層級，從最初的「彰化縣竹塹堡」，到光緒年間的「新竹縣竹北

一、二堡」、日治初期「臺北縣／新竹縣竹北一、二堡」，到 1920 年（大正 9 年）間「新竹州新竹郡舊港庄、六家庄」、1941 年（昭和 16 年）間「新竹州新竹郡竹北庄」，再到戰後國民政府時期的「新竹縣竹北鄉」，以迄 1988 年（民國 77 年）改制後的「新竹縣竹北市」，本章將針對竹北市歷年來的行政區劃進行描述：

第一節、行政機關沿革與組織執掌

壹、彰化縣竹塹堡

1723 年（雍正元年）新設竹塹堡、隸臺灣府彰化縣屬以前，在歷經西班牙人、荷蘭人、鄭氏政權治臺，在有史可查的文獻紀錄中，竹塹地區並未設置有任何直接施行政治權力、展開政治治理的行政機關。

最初，屬性為半自治行政機構的竹塹堡，即以王世傑等首波新竹地區的墾拓者，所闢建出來的聚落作為基地，位置約莫在今日的新竹市城門一帶。整個竹塹堡分別下轄有城外東廂、城外北廂、城外東北廂、城外西北廂。總計有斗崙、八張犁、鹿場、下溪洲、魚寮等 19 個庄。

就當時清廷政府來說，在漢人墾拓族群初入新竹地區之際，除了地形、風土因素的克服，以及部分當地原住民部落的威脅之外，最主要的工作，應該還是集中在墾拓事業的開展。包括土地的丈量、清理、埤圳的鑿穿挖掘、聚落的住民之群體生活等等。

設置竹塹堡之初，全堡共劃分為 4 個區域，大致依照地理位置，劃為城外東廂、城外北廂、城外東北廂、城外西北廂。各自轄管新竹地區墾拓初期的各庄，分別是城外東廂下轄斗崙、八張犁、鹿場、六張犁、蕃仔寮、隘口等莊；城外北廂下轄麻園、頂溪州、新庄仔、白地粉、溪心壩、崁頂、鳳鼻尾、鳳山崎等莊；城外東北廂下之新社、豆仔埔、蕃仔坡等莊；城外西北廂之船頭、下溪洲（今舊港）、魚寮等莊。其中，斗崙庄一帶也成為最初發展起來的一處所在。

此一行政規模及其內部行政區域劃分，大體上持續延續了整個清治時期，稍有不同之處，惟在雍正 10 年（1732 年）間，竹塹堡由彰化縣屬改隸淡水廳轄管。另在 1875（光緒元年），竹塹堡分割為竹北一堡、竹北二堡，改由新竹縣轄。最後在清治末期，竹北一、二堡，分別改名為竹塹堡、竹北堡。

除了其行政隸屬的上級政治單位，清治時期廳級單位會正式設置具有官方職等的通判、縣丞、巡檢司等官長及其行政僚屬，而其實際治理方式，則多半依據各地不同的文化、傳統、生態。

清治時期，北中南常見之堡（保）、澳、里、庄等命名方式，即帶有相當程度的隨機性。但大致上，其作為半官方的地方自治機構，在實際工作上則大半相通。主要因素乃在於，臺灣從早期原住民、平埔族部落的狩獵採集生產型態，轉變為水稻墾拓農村生產模式的過程中，共同存在的一系列相關問題。這些墾拓移民事務多半龐雜瑣碎，因此，除開部分地區需要直接面對具有濃厚武裝威脅的原住民出草，而需掌控相關隘口、隘丁等防備事務外，其餘工作多半交付給上述半官方、半地方自治性質的里、保、澳、庄。

在臺灣早期墾拓移民開發的過程中，依據開發先後、人口稠密度與居族群屬性等差別，早期移民墾拓社會的聚落，各自名為「里」、「堡」、「鄉」、「澳」、「街」、「庄」、「社」等。其中，或有部分北中南各地的地方性色彩。1724 年（雍正 2 年）間，街庄各設有街庄正、街庄副 1 人，再就堡內所屬街庄、選派 1 名仕紳耆老推舉之人擔任「總理」，另有德高望重、擁財勢者之「董事」名譽職位，共同參議街庄事務。

按照《新竹市志·卷三 政事志上》第一篇第二章的「基層行政組織」所做整理，及依照《新竹廳志》所載，清代的街庄總理所執掌之街庄事務，共計有 9 大項目²⁰為：

- (一)、 調解民事訴訟或其他紛爭。
- (二)、 撤回已提出官署之民事訴訟，或由官署交下，而辦理之。
- (三)、 管理公共事業。
- (四)、 與仕紳協同籌募地方公事的公款。
- (五)、 率人民迎送上官，並予接待。
- (六)、 編查保甲門牌。
- (七)、 辦理團練、冬防、保甲、聯庄事項。
- (八)、 稟報不良之徒、以策管內之安全。
- (九)、 傳達地方官屬命令予人民。

街庄總理，連同各地地保、各鄉鄉保，構聯出早期墾拓社會中，由正式管道建置之行政組織、機關以外，最深入各地街庄、居民的政治事務治理圖像。地保、鄉保之執掌，頗接近於今日之鄰里長等行政基層，主要職掌項目如次：

- (一)、 稟請鄉賢名宦節孝之入祠，或稟請旌表時之證明。
- (二)、 對於應考科舉者之身分證明。
- (三)、 輕罪犯人未經判決者之保護監督。
- (四)、 協助縣廳官吏各項任務之執行。

1723 年（雍正元年）新設的竹塹堡，主要行使的職權與工作範圍，事實上與各街庄總理大致相通，特別側重在土地丈量、租佃、政策傳達頒布等契約訂定與糾紛調解等事項上。一如陳哲三針對清治時期各保相關契約文書的研究結果²¹所示。

貳、新竹縣竹北一堡、二堡

自 1875 年（光緒元年）起，竹塹堡改劃為竹北一堡與竹北二堡。主要原因乃在於漢人墾拓開發的進展，日益壯大其規模，整個墾拓聚落的數量與涵蓋的範圍，逐漸增加的情況下，相關地方行政工作勢必得要對應展開。當其時，新竹地區原本兩個堡的規模，已增加到 6 個（竹北一、二堡，竹南一、二、三、四堡）。因此，竹塹堡分割為兩個堡，同時，下轄的村莊數量也增加到 38 個。像是番仔陂、田心仔、海仔尾、鴨母窟、泉州厝、田九厝、崁仔腳等等。清治末期，竹北一堡改名竹塹堡，竹北二堡改名竹北堡，其餘大致相當。

參、臺北縣／新竹縣竹北一堡、二堡

自清廷與日本帝國簽訂馬關條約、割讓臺灣地區之後，新竹地區之行政隸屬及其行政區域劃分、機關設置，再有大幅度的調整。整個日治時期，新竹地區的行政層級、區劃，大體上歷經了數次的變動調整。

1895 年（明治 28 年）6 月 17 日，首任臺灣總督樺山資紀於臺北舉行始政式，設三縣一廳（臺北

20 張永堂總編纂《新竹市志·卷三政事志上》，新竹市政府出版，1997 年 12 月，頁 89、92-3。

21 陳哲三〈清代臺灣地方行政中「保」與「堡」考辨〉，2008 年 12 月。

縣、臺灣縣、臺南縣、澎湖島廳)，管轄清治時期新竹行政區域之新竹支廳，隸屬於臺北縣。1896年（大正15年）3月，撤廢其中支廳層級的行政組織，改為縣、廳層級下增設辦務署。因此，原新竹支廳與苗栗支廳合併為新竹縣，新竹縣下設有新竹、北埔、新埔、頭份、苗栗、苑裡、大甲共7個辦務署。竹北地區概屬新竹辦務署所轄管，辦務署設於今日新竹市區。原竹北一堡、二堡名稱沿襲、地理範圍亦大致相當。但此一行政區域劃分及其隸屬，並未維持太久。

1898年（明治31年）6月，臺灣總督兒玉源太郎為簡化地方行政之故，重新調整全臺行政、劃分為三縣三廳（臺北縣、臺中縣、臺南縣、宜蘭廳、臺東廳、澎湖廳）。

依據1897年（明治30年）公佈之〈臺灣總督府地方官官制〉之辦法，各個辦務署設置有署長、主記、參事、雇員、傭員等職務。辦務署之行政主管「署長」之主要職權如次²²：

- （一）、署長承知事之指揮監督，執行法律命令，掌理署內之行政事務。
- （二）、署長有必要時，得要求派遣憲兵或警察官吏。
- （三）、署長應監督部下官吏，將其任免、功過呈報知事核奪。
- （四）、署長監督管內街庄長，將其任免、考績，呈報知事核奪。
- （五）、署長有事故時，得命首席主記代理其職務。署長得命其部下官吏暫代其一部分事務。
- （六）、署長得任免月俸未滿20圓，日薪未滿40錢（4角）之雇員、傭員。

依照《新竹市志》之整理，辦務署經辦事項與委辦事項分別如次²³：

- （一）、經辦七大事項：關於諸命令之頒布，報告管內之民報，戶籍，租稅及各項收入之徵收，滯納處分，官有財產之保管，以及上列之外縣知事特委任辦理等事項。
- （二）、委辦十五種事項：關於兵事，徵用夫役、物資，監督祠廟、寺廟、什物，准否設立講社、教務所、說教所之稟請，街庄社道路、橋樑之新設或便登之調查，賑恤救濟及慈惠，死而絕嗣、失蹤者或遺孤尚幼者之財產保護，監督各私立學校、書房，准否經營砂糖、樟腦事業，船隻執照發給、變更登記或繳還，各項營業之申請，購買物品及營繕工程，營業證明，發給砂糖、樟腦稅之完稅證明，以及發給契尾等十五類事項。

1898年（明治31年）新頒布之〈臺灣總督府地方官官制〉，辦務署組織架構有所調整。除署長、主記、參事外，另增設警部、技手。取消原先派遣軍憲與任免雇員、傭員之權力後，調整下的署長之職權如次：

- （一）、承知事之指揮監督，執行法律命令，掌理所屬之行政事務。
- （二）、應監督部下官吏，將其任免、功過呈報知事核定。
- （三）、應監督管內街庄社長，將其任免、考績，呈報知事核定。
- （四）、署長有事故時，由首席主記、警部、或技手代理其職務。署長得命其部下官吏暫代其一部分事務。

與此同時，辦務署將所有經辦、委辦業務進行整合劃分，辦務署內部設置有三個課，分別掌理其相關業務²⁴：

- （一）、第一課：掌理不屬於他課主辦之一切事務。

22 張永堂總編纂，《新竹市志·卷三政事志上》，新竹市政府出版，1997年12月，頁100。

23 張永堂總編纂，《新竹市志·卷三政事志上》，新竹市政府出版，1997年12月，頁100-1。

24 張永堂總編纂，《新竹市志·卷三政事志上》，新竹市政府出版，1997年12月，頁102。

- (二)、第二課：掌理關於警察事務。
- (三)、第三課：掌理關於「番人」、「番地」事務。

而新設的支署，則設置有支署長、主記、警部、技手。支署長三項職權如下：

- (一)、支署長以主記、警部或技手充任。
- (二)、支署長承署長之指揮監督，執行法律命令，掌理所屬行政事務。
- (三)、支署長有事故時，由首席主記、警部或技手代理其職務。

1900年（明治33年）10月，地方行政組織及其行政區劃再次變革。原新竹縣下轄之辦務署遭到撤廢，改為新竹廳。新竹廳以下轄有各堡。竹北地區一部分隸屬新竹廳轄管，即竹北一堡，役場（辦公處）設置於舊港（今日舊港里）；另一部分隸屬新埔支廳，亦即竹北二堡。整個竹北地區，共計涵蓋有豆子埔、魚寮、糠榔等19保（保甲）。

日治初期，連番的地方行政組織調整，繼續改變了新竹地區的行政隸屬及其內部的行政區劃。1901年（明治34年）11月，臺灣總督兒玉源太郎再次調整地方行政劃分，全臺設置20廳，包含臺北、基隆、宜蘭、深坑、桃仔園、新竹、苗栗、臺中、彰化、南投、斗六、嘉義、鹽水港、臺南、蕃薯寮、鳳山、阿猴、恆春、臺東、澎湖。其中，新竹廳下轄有新埔、樹杞林、北埔、頭份、南庄5個支廳，竹北地區仍劃歸新竹廳所屬，另有一部分歸入新埔支廳。

1909年（明治42年），再次調整後的全臺地方行政組織，則維持較久，其行政架構大致上延續到1920年（大正9年）間。最主要的變革乃是全縣劃分為19個區，以取代原先之街庄社長，而原先全臺的20個廳級單位，也整併為12個。新竹廳擴大後，總計轄管北埔、樹杞林、新埔、中港、南庄、苗栗、後龍、通霄、三叉河、大湖等10個支廳。此一階段的竹北地區，仍然隸屬於新竹廳與新埔支廳所轄管。

支廳層級的地方行政機關，按照1901年（明治34年）11月頒布之〈臺灣總督府地方官官制〉，其主要執掌之17項行政事務如下²⁵：

關於行政命令之傳達，受理各種稟報轉呈本廳，進口獸類之檢疫，海員之僱撤認證，歲入及地方稅調定暨徵收，土地臺帳改定，契尾發給，滯納處分，納稅憑據，學租調定並徵收，訂正官租收納原簿及學租徵收原簿，租稅檢查，國稅及地方稅調定並徵收稟報辦理，砂糖消費稅法之承認書並發給證明書，發給地方稅各種執照，發給茶稅完清證明，徵稅事務著派吏員出差於管內等。

同時規定支廳長之四項職權如次²⁶：

- (一)、支廳長以屬、警部或技手充任。
- (二)、支廳長承廳長之命，掌理支廳之警察事務。
- (三)、支廳長有事故時，由首席官吏代理其職務。
- (四)、支廳長應訂定支廳職員之事務分掌，呈報廳長。

1909年（明治42年）修定之〈臺灣總督府地方官官制〉，則將支廳長之職權予以簡化如次²⁷：

- (一)、支廳長以事務官、警視、屬、警部或技手充任之。
- (二)、支廳長承廳長之命，分掌廳之事務，以掌理警察事務為主。必要時需處理有關庶務及財務事務，並指揮部下官吏。

25 張永堂總編纂，《新竹市志·卷三政事志上》，新竹市政府出版，1997年12月，頁102。

26 張永堂總編纂，《新竹市志·卷三政事志上》，新竹市政府出版，1997年12月，頁96。

27 張永堂總編纂，《新竹市志·卷三政事志上》，新竹市政府出版，1997年12月，頁96。

同時新設之區長，其產生辦法亦規範如下²⁸：

- (一)、區長承廳長之指揮監督，補助執行管內之行政事務。
- (二)、區長由廳長任免之。
- (三)、臺灣總督府認為有必要時，得令區長提供身份保證金或擔保物。
- (四)、區長得發給事務費。

區長之七項職權則如下：

- (一)、關於法令之公告周知事項。
- (二)、關於人民向行政官署提出之申請書，申請書之轉呈事項。
- (三)、關於傳達政令事項。
- (四)、關於管內之情況及其他各項報告事項。
- (五)、關於歲入、地方稅及其他諸收入事項。
- (六)、關於公共費之保管及出納事項。
- (七)、前列各項之外，特由廳長命令之事項。

肆、新竹州新竹郡舊港庄、六家庄

日治中後期最主要的一次地方行政變革，出現於1920年（大正9年）7月間，首位文官總督田健治郎，以全新的行政架構、重劃地方行政組織與行政劃分。全臺共設五州，分為臺北州、新竹州、臺中州、臺南州、高雄州；二廳包含臺東廳、花蓮港廳，與47個郡。新竹地區設有1市、8郡，分別是新竹市，與新竹、竹東、竹南、苗栗、中壢、大溪、大湖、桃園等8個郡，隸屬新竹州。竹北地區概為新竹郡所轄。新竹郡下設警察課、庶務課29。此一行政組織、規模大致延續至戰後國民政府時期。

新竹郡役所設置於新竹市內、位置位於今日之新竹高工。整個新竹郡共管轄8個庄與數個番地。分別是新竹街、新埔街、關西街、香山庄、舊港庄、六家庄、紅毛庄、湖口庄，以及蕃地（馬武督部落）30。其中，新竹街因發展迅速，於1930年（昭和5年）間進而升格為新竹市，直接隸屬於新竹州，與新竹郡同級，另設市役場。新竹郡役所雖已不隸屬新竹市，但辦公處所仍維持原址。

新竹郡分設庶務課、警察課。其執掌分別如次³¹：

- (一)、庶務課：辦理機密，官吏、職員之進退及身分，褒賞及紳章，廳中例規及儀式，文書之收發、編纂及保存，街庄長及街庄職員之任免及懲誡，罹災救助，水利、交通、營繕、土木、宗教、兵事、農業、金融、林業、水產業、礦業，州稅及稅外各項收入，國庫及州屬會計等相關事項。
- (二)、警察課：辦理警察區劃，警察職員之配置、紀律、服務及教養，巡查以下職員之進退、賞罰，兵器彈藥，行政警察，司法警察，犯罪判決，保甲及戶口，傳染病及地方病之預防及檢疫，病院及其他醫制，蕃地內之取締及衛生等相關事項。

郡役場除郡守外，另有視學、屬、警部、技手、警部補、巡查、雇、技手等職員編制。以地方理事

28 張永堂總編纂，《新竹市志·卷三政事志上》，新竹市政府出版，1997年12月，頁96。

29 五味田恕編輯，《新竹州の情勢と人物》，成文出版社（復刻），1985年3月，頁5。

30 五味田恕編輯，《新竹州の情勢と人物》，成文出版社（復刻），1985年3月，頁183。

31 張永堂總編纂，《新竹市志·卷三政事志上》，新竹市政府出版，1997年12月，頁131-2。

官充任的郡守，其各項執掌分別是³²：

- (一)、郡守承州知事之指揮監督，執行法令，掌理轄境內行政事務，指揮監督所屬官吏。
- (二)、關於警察及衛生事務，指揮監督配置於郡之地方察視、警部、警部補及巡查。
- (三)、對於其所指揮監督之委任官之進退，應呈報州知事。
- (四)、如認轄內街庄長所為之處分有違法規，有害公益，或侵犯權限時，得取消或停止其處分。

日治時期，竹北地區最後的一次地方行政調整，乃是 1941 年間，合併舊港庄、六家庄，新成立竹北庄。庄役場（類如今日之公所）設於原舊港庄役場。

郡役場除庶務、警察兩課之行政職員官吏外，其直接下屬單位則為街庄役場。街役場（或庄役場）之員額編制，除街庄長以外，另有庶務係、財務係兩係之主任，以及助役、會計役、書記、技手、雇、囑託等職員。街庄長之主要職權乃是「承上官之指揮監督，輔助執行街（庄）內之行政事務，為街（庄）之代表。」³³至 1935 年（民國 24 年）間新頒〈臺灣街庄制〉，由官派產生的街庄長，其職權則日益擴大，主要有六大項³⁴：

- (一)、執行應以街庄費支辦之事項。
- (二)、管理財產及營造物，但有特別設置管理者則監督其事務。
- (三)、發布收入、支出之命令，及監督會計事務。
- (四)、保管證書及公文書類。
- (五)、使用費、規費、手續費、街庄稅或夫役現品之賦課徵收事項。
- (六)、其他依法令屬於街庄長職權事項。

伍、新竹縣竹北鄉公所、市公所

戰後國民政府時期，影響新竹地區地方行政區劃、層級的行政變革，主要有兩次。一是 1945 年（民國 34 年）12 月，當時的臺灣行政長官公署，在接收臺灣之後、進行地方行政組織劃分的調整。將全臺設為 9 市 8 縣，改郡為區、易街庄為鄉鎮。其中，新竹州改名為新竹縣，原新竹州轄下各郡同步改名為各區，如新竹區、竹東區、寶山區等。竹北地區所在之竹北庄，亦同步改制為竹北鄉，劃歸新竹區轄管。而竹北鄉轄下共計有 24 個村里級單位，包括如斗崙、鹿場、東平、中興、隘口、東海、十興、竹北、竹仁、竹義、蕃坡、新社、新國、聯興、麻園、溪州、白地、新庄、舊港、新港、大眉、大義、尚義、崇義等 24 村。

第二次則是 1949 年（民國 38 年）12 月，改制後的臺灣省政府，進一步調整地方行政組織劃分。將全臺設置為 16 個縣級行政區，原隸屬縣轄各區，改制為省轄縣級單位。自 1950 年（民國 39 年）起，新竹縣重劃為桃園、新竹、苗栗等 3 個省轄縣級單位；原省轄市新竹市成為新制的新竹縣縣政府所在地。1982 年（民國 71 年），新竹市與新竹縣之香山鄉合併，再次升格為省轄市，而新竹縣政府也從原新竹市區遷移至竹北鄉斗崙里。竹北鄉仍歸新竹縣轄。

國民政府時期初設之竹北鄉公所，為沿用 1937 年（昭和 14 年）建造的舊港庄役場。1988 年（民國 77 年）11 月竹北鄉改制為竹北市，新竹北市公所隨縣府遷治，於今日市公所現址（中正西路 50 號）進行市政大樓新建工程，1989 年（民國 78 年）11 月竣工啟用。

32 張永堂總編纂，《新竹市志·卷三政事志上》，新竹市政府出版，1997 年 12 月，頁 131。

33 張永堂總編纂，《新竹市志·卷三政事志上》，新竹市政府出版，1997 年 12 月，頁 104。

34 張永堂總編纂，《新竹市志·卷三政事志上》，新竹市政府出版，1997 年 12 月，頁 105。

自 1951 年（民國 40 年）7 月 1 日起，依據〈臺灣省鄉鎮公所組織通則〉進行改組後，各鄉鎮公所之員額編制，計有鄉鎮長，以及民政課、財政課、建設課、工務課、兵役課、秘書室、人事室、政風室、主計室、戶政、衛生等共計 11 個課室與事務所的主管課長或主任，其下另有課員、辦事員、技士、幹事、戶籍員、與雇員若干。

以下分述鄉（市）長、鄉（市）公所各課之執掌³⁵：

- （一）、鄉鎮長：鄉鎮（市）長一人（任期兩年、後改為三年），綜理各該鄉鎮（市）事務，並指揮監督所屬機關及職員。
- （二）、民政課：掌理一般行政、調解服務、自治、地政、禮俗宗教、公共造產、教育文化、環境衛生、一般社政、社區發展、醫療補助、急難救助、低收入戶家庭補助、老弱無後民眾收容安置、山胞生活改進及協助民防等事項。
- （三）、財政課：掌理財務、公產、出納及協助稅捐稽徵等事項。
- （四）、建設課：掌理農林漁牧生產、農業推廣、糧食、農產運銷、農情調查、市場管理、公用事業、觀光及簡易工商登記等事項。
- （五）、工務課：掌理土木工程、都市計畫、公共建設、交通、水利、簡易自來水、營建管理、違章建築查報、小型排水設施及二樓以下建築管理等事項。必要時得成立工程隊，辦理工程之測量、施工、監工及路燈管理、維護等技術性工作。
- （六）、兵役課：掌理兵役行政有關事項。
- （七）、秘書室：掌理文書、庶務、印信、法制、國家賠償、研考、便民服務及不屬各單位事項。
- （八）、人事室：掌理人事管理事項。
- （九）、政風室：掌理政風業務事項。
- （十）、主計室：掌理歲計、會計及統計事項。

實際上，此一編制規範在歷年中亦多有程度不一之調整。譬如 1953 年（民國 42 年）的竹北鄉，整個鄉公所內設置有秘書室、民政課、財政課、建設課、戶籍課、兵役課、主計室、人事室等 8 個單位。其中，秘書室即由原先的總務課改制而來，而國民兵隊部亦改制為兵役課，另從原總務課中新增人事單位。

對照國民政府初期的組織架構，如今之竹北市公所則已有相當幅度的擴充、變革。市長室下設主任秘書，並編制有秘書 1 人，其下分設各科室，包括有民政課、財政課、工務課、農業課、社會課、文化觀光課、公用事業課、行政室、人事室、主計室、政風室，以及市場管理所、清潔隊、圖書館、幼兒園等直屬或指導（督導）共 16 個單位³⁶。

就各科室來看，亦有各自的專門業務、行政事務之分劃。茲分述如次：

民政課：

掌理村里業務、推行守望相助工作、代表會業務、里集會所管理、推行里民大會工作、里鄰長全民健保業務、體育業務、藝文活動、教育管理與輔導業務、原住民生活輔導、選舉業務、調解業務、人民請願、公墓業務、祭祀公業業務、端正禮俗業務、防災業務、民防業務、役政業務等事項。

35 《竹北市志·政事篇》第五章，竹北市志編纂委員會，新竹縣竹北市公所發行，1996 年 2 月，頁 105-8。

36 參見「竹北市公所全球資訊網」，網址：<http://www.chupeigov.tw/>。

財政課：

財務管理業務、公有不動產管理業務、公庫收支畫解業務、出納管理業務、單照憑證管理業務、協辦國稅局、稅捐稽徵局各項稅捐稽徵（契稅、娛樂稅、房屋稅、地價稅、綜合所得稅輔導申報收件等）。

工務課：

掌理水利行政、土木工程勘測、道路橋樑行政、道路橋梁水利工程、挖掘路面維護、違章建築查報、非都市土地利用管制查報、農地重劃水路改善、其他公共工程、都市規劃、都市計畫內公共設施用地新闢用地徵收、查估、補償費發放、建築管理、公寓大廈管理、交通安全設備、雨水下水道行政及工程、行動不便工程、公園工程、公有建築工程、地下道維護管理。

農業課：

掌理農業設施容許使用、農業動力用電證明、農情報告、農業天然災害查報及現金救助、農機管理、農地利用綜合規畫實施計畫、農業推廣行政、休閒農業推廣、糧食生產調查、農業使用證明、水土保持、林產推廣、畜產推廣、水產推廣、休耕轉作申報、植物保護計畫、野鼠防除計畫。

社會課：

掌理人民團體、身心障礙、社會救助、社會福利、國民年金、健保業務、辦理社會救濟、推行社會服務、一般建築及設備、加強社區發展與成果維護、社會發展建築及設備補助、全民健保等事項。

文化觀光課：

辦理觀光休閒活動規劃、推廣；各縣市政府觀光活動文宣張貼及宣導；地方文化創意產業推廣；各縣市出版品之建檔與管理；結合社區、學校、藝術團隊各項藝術展演活動之推展；藝術欣賞教育及藝術團隊輔導；新聞發布與媒體聯繫及溝通等事項。

公用事業課：

掌理工商管理、公園廣場維護、停車場經營管理、路燈裝設及維護、觀光業務管理、公用事業管理等事項。

行政室：

掌理印信掌管、文書管理、檔案管理、庶務管理、研考業務、行政革新、年度工作計畫擬定、綜合業務等事項。

人事室：

掌理組織編制、任免遷調、考績獎懲、待遇福利、退休撫卹、差假勤惰等事項。

主計室：

辦理歲計（各項預算執行、預算、結算彙編）；辦理會計（審核經費收支、會計報告之編造）；辦理統計（人力資源、家庭收支、汽車貨運等調查、統計報表之登記）等事項。

政風室：

受理檢舉本公所員工貪瀆不法；登記處理違法請推關說；蒐集處理重大施政民情反映等事項。

清潔隊：

辦理公共衛生、資源回收、勞工安全衛生管理、廢棄物稽查及配合環保局辦理空氣、噪音、水汙染等各項工作、清潔規費、其他為民服務事項（包括水溝疏通、大型家具清運、棄犬捕捉、廢棄車輛、登革熱防治噴藥）。

幼兒園：

幼兒教學、保育業務；幼兒招生、幼兒團體保險、公共意外責任險業務；幼兒園各班器材採購、事務管理、財產管理；教保員、廚工差勤管理；教保員、廚工薪津、加班會計業務；幼兒衛生保健、餐點管理；遊樂器材安全維護工作。本所最早的幼兒園成立於 1976 年（民國 65 年），原為「社區托兒所」，為分擔大多數農業家庭平日及農忙時期無法全心全意照顧幼兒，提供托育場所及專業教保人員，方便社區幼兒就讀。至 1976 年起陸續成立隘口、聯興、新溪、東海、鳳岡、新社、麻園、中心、十興、新地及白地、尚義分所，合計共 12 分所。現因人口外移、建物老舊等原因，至今僅剩十興本園、聯興分班、新溪分班、東海分班、中心分班、新港分班（原新地分班）、尚義分班進行招生。³⁷

圖書館：

1985 年（民國 74 年）為落實基層文化建設，「鄉鄉有圖書館」政策，本公所於 1988 年（民國 77 年）將市立圖書館計畫安置於市政大樓三樓，但隔年完工後，因財政困難而無法完成，在考量未來書庫擴充使用空間及欠缺電梯設備等問題後，遷移館舍至中正西路 52 號市民活動中心一樓（圖書館地址正式登記為中正西路 54 號），並於 1991 年（民國 80 年）進行圖書館內部整修與設備添購，同年 7 月 15 日開始提供民眾借書服務，9 月 20 日正式啟用。館內設備包含一般閱覽室、閱報室、期刊室、兒童閱覽室、參考資料室、書庫、服務台等設施及視聽設備等，館藏藏書量至今已達約 9 萬冊。

由於原址建物老舊，加上圖書館的使用空間不足，竹北市公所於 2016 年（民國 105 年）8 月通過改建原址市民活動中心，於 2017 年（民國 106 年）元月將圖書館暫時遷移至福德里民活動中心，規劃

37 有關竹北市立幼兒園詳細介紹，詳見教育篇「一、市立幼兒園」說明。

1、2 樓作為行政辦公室、藏書室、兒童室等空間，3 樓則提供里民活動；等原址新建完成後再遷回 1、2 樓，而現福德里民活動中心，仍繼續提供圖書閱覽服務。

圖書館的行政與管理工作，包含圖書的徵集、非書資料的徵集、圖書的分類與編目、民眾閱覽服務、參考服務、推廣服務、終身學習活動的規劃與執行、地方藝文活動推展及讀書風氣推動等工作。

【表 3-1-1】2017 年（106 年）竹北市立圖書館館藏資料統計表

項目	分項	數量	項目	分項	數量
中文圖書	一般圖書	77,954	期刊（中文）	訂閱	47
	參考圖書	1,295		贈閱	76
	兒童圖書	14,131	其它資料	CD、VCD	788
西文圖書	一般圖書	1	106 年度圖書徵集 數量	自購	1,731
	參考圖書	0		捐贈	1,553
	兒童圖書	39	報紙（中文）	訂閱	10
東南亞圖書	一般圖書	169		贈閱	0

資料來源：竹北市立圖書館提供。



【圖 3-1-1】竹北市立圖書館舊館 - 竹北市民活動中心（李至堉拍攝）



【圖 3-1-2】現今竹北市立圖書館 - 福德里民活動中心（李至堉拍攝）

市場管理所：

1959 年（民國 48 年）竹北市啟建首座傳統市場：竹北公有零售市場，為竹北市公所因應人口增加，考量居民購物需求與便利性，向教育部承租土地供市場使用，於 1965 年（民國 54 年）正式啟用，當地又有舊市場、第一市場或竹仁市場之稱。

由於竹北人口逐年增加，市場需求大增，竹北市的市場陸續增加為 3 個。

1972 年（民國 61 年）成立的「新社公有零售市場」（又稱新社市場）與 1987 年（民國 76 年）首度開幕的「竹北第二公有零售市場」（又稱新市場、仁義市場），為竹北市的第一及第二個採公共造產方式興建的市場，由於考量公共造產基金逐年虧損，2011 年（民國 100 年）經報請竹北市民代表會同意後，結束公共造產經營方式。

為因應逐漸增多的市場業務，竹北市公所於 2015 年（民國 104 年）進行組織改組，並於同年 12 月 10 日成立「竹北市市場管理所」，管理竹北公有零售市場、仁義公有零售市場以及新社公有零售市場。

市場管理所業務範圍包含市場秩序管理、環境衛生管理、公共設施維護、管理及修繕、攤（舖）位承租、退租及使用費之徵收、催繳、告發處理、攤販集中場管理等，及其他上級交辦事項。



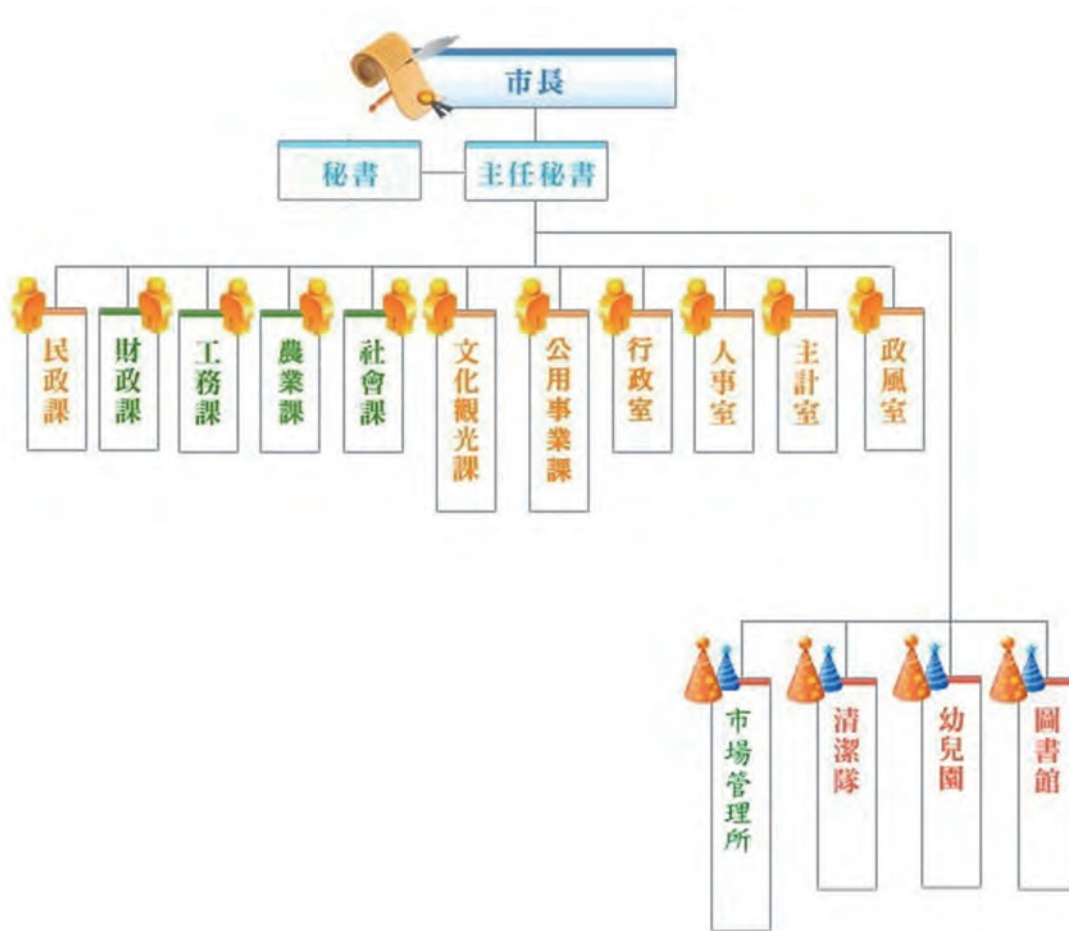
【圖 3-1-3】竹北公有零售市場（李至堉拍攝）



【圖 3-1-4】新社公有零售市場（李至堉拍攝）



【圖 3-1-5】仁義公有零售市場（李至堉攝）



【圖 3-1-6】竹北市公所組織架構圖（竹北市公所提供）

自 2017 年（民國 106 年）11 月 29 日起，竹北市公所員額配置如下表：

【表 3-1-2】2017 年竹北市公所員額配置表（竹北市公所提供）

職稱	官等	職等
市長	薦任	
主任秘書	薦任	第八職等至第九職等
秘書	薦任	第七職等至第八職等
課長	薦任	第七職等至第八職等
室主任	薦任	第七職等至第八職等
課員	委任或薦任	第五職等或第六職等至第七職等
技士	委任或薦任	第五職等或第六職等至第七職等
獸醫	委任或薦任	第五職等或第六職等至第七職等
里幹事	委任	第四職等至第五職等
助理員	委任	第四職等至第五職等
技佐	委任	第四職等至第五職等
辦事員	委任	第三職等至第五職等
書記	委任	第一職等至第三職等
人事室	主任	薦任 第七職等至第八職等
	課員	委任或薦任 第五職等或第六職等至第七職等

	職稱	官等	職等
主計室	主任	薦任	第七職等至第八職等
	課員	委任或薦任	第五職等或第六職等至第七職等
	佐理員	委任	第四職等至第五職等
政風室	主任	薦任	第七職等至第八職等
			合計
註：以上員額不含附屬機構			資料來源：竹北市公所提供



【圖 3-1-7】新竹縣竹北市公所（陳韋誠拍攝）

第二節、地方行政首長、主管

如前章節所述，由於竹北市歷來地方行政主管、首長，歷經多次調整、變革，從清治時期的竹塹堡，到日治時期的舊港區、六張犁區，以及竹北庄，以至於國民政府時期的竹北鄉長、八〇年代末改制後的竹北市市長。在整個地方行政系統中，層級各自不一，官方選任或選舉勝出等出任就職管道上亦互有差異，因此，自亦不應一概而論。但儘管如此，本節所述之出發點，仍在於做為竹北地區一地之地方行政首長，以之貫穿整個竹北的地方行政之歷史軌跡。其次，由於日治時期以前的史料，多未敘述至鄉鎮、街庄之地方行政層級，因此，於本節的文字介紹中，大抵詳於今日而略於早前。以下，仍依時日之推行順序，進行竹北地區歷來地方行政首長、主管之敘述介紹。

壹、清治時期及其前

清治時期，自 1723 年（雍正元年）年新設竹塹堡以來，竹北地區逐漸出現了近代國家中，重要的基層行政單位，藉以連接上級行政機關之諸般命令、辦理各種日常行政事務。

此一行政管理型態，主要延續自早期墾拓移民社會的管理需要。在漳泉粵籍不同移民聚落的匯聚過程中，原本以墾拓事業為主要導向的漢族移民社會，逐漸發展出以「墾首」為主、同時也多半具備宗族長老身分的管理型態。一方面分配耕具、田地，一方面集中調派人力、物力資源，進行渠道開挖、水利水權維持、財產保護的工作，同時也便利於進行家鄉宗族內部有關節慶、信仰等禮俗的持續保存與延續³⁸。

因此，早期主持街庄內部事務的，泰半是具有墾首身分，或經墾首支持、同意、推薦而產生的人選。最後，再經過官府官方的認可或追認。大體上言，不論是鄉保、地保，或者街庄正、街庄副，以至於街庄總理，名義上雖經由官廳委任，但實質上，符合資格、條件者，在此一墾拓移民社會中，自難免受限於上述因素。

相對於此，在清治時期以前，竹北地區一如新竹道卡斯平埔族諸社，其社會型態，乃是依循早期部落社會共通的治理方式。部落中的大頭目即身兼政治、軍事首領之身分，配合宗教的主事者巫師祭師，共同維持部落社會的運作。

但此一型態在漢族墾拓移民逐漸進入後，開始有所變化，特別是 1723 年（雍正元年）設置竹塹堡之後。一如戴炎輝的研究所示，與管理漢人聚落相平行，而施行於平埔族社會的管理方式，特意設置了通事、土目制度³⁹。

除了傳達官府的政策與命令之外，平埔族諸社所設置的通事、土目，通常還繼續延續部落時期的內部治理、管理角色。通事的設置，概由官方任命，其職務主要是原漢族群之間的翻譯、與公務之辦理。至於土目這一職務在名義上雖然同樣是官方授予的，但實質上，一如漢族移民墾拓聚落中的主事人與墾首之間的對應關係，平埔族社民擁有公選的權力，推出人選後再由官方予以正式的任命。至於土目的職務除了社民名簿的繕造、呈報官府等事務之外，主要還是集中在社內管理、治理，一如長久以來的部落社會型態。

按照戴炎輝之研究，清代針對平埔族諸社，除了各社分別設置的通事、土目之外，通常在民社中，還會設置一名總理，亦即俗稱之「番總理」。但此一職務多半由漢人充任，其主要職務在於調解、處理族群間的種種交涉事務。

新竹地區平埔族歸化後，或者孰為熟番以降所採行的民社，其各類生活實況，目前並不清楚。相對於此，清治時期自 1791 年（乾隆五十六）以來，在新竹地區正式實施的屯丁制，亦即徵召當地平埔族人（熟番）勇士、壯丁，編為屯丁，平時開墾周遭未墾闢之埔地、屯田，戰時則作為防備原住民獵首、征戰之用。按照《新竹縣採訪冊》所記資料，道卡斯族人分為竹塹大屯與日北小屯兩群落，分別編制有屯丁四百、三百人。竹塹社所屬的竹塹大屯，共有屯丁 95 人，乃是其中最大的勢力來源。獲賜七姓中的錢姓族人，錢茂祖即出任竹塹大屯把總一職，其餘七姓中人如廖合歡加禮、錢永選佳、錢甫崙佳、錢茂露、錢什班、衛阿貴、衛直雷、三斗限比抵等人，則擔任土目、或者擔任通事等職務⁴⁰。

自 1731 年（雍正 9 年）至 1878 年（光緒 4 年）間，新竹地區涵蓋竹北在內，曾於淡水廳下設置「竹

38 參見張永堂總編纂《新竹市志·卷三·政事志上》，新竹市政府出版，1997 年 1 月，頁 93-5。

39 同上註。

40 參見詹素娟、張素玢，《臺灣原住民史平埔族史篇（北）》，臺灣省文獻委員會出版，2001 年 3 月，頁 225-7。邱美玲，頁 54。

塹巡檢」⁴¹一職，先後共有 76 位來自於浙江、江蘇、廣東、湖北、鑲藍旗等地的監生、或吏員出任此一官職，主司地方政事、兼司刑獄。撤廢竹塹巡檢後，新設新竹縣典史，總計有 10 任。掌理地方刑獄諸事。

自 1879 年（光緒 5 年）起，新設新竹縣知縣，至 1895 年（明治 28 年）割讓臺灣為止，共計有 19 任新竹縣知縣，其籍貫全數為大陸各省，出身則有拔貢、監生、進士、恩科進士、恩科舉人等。

【表 3-1-3】竹塹巡檢

姓名	籍貫	出身	備註
董正學	順天大興	內閣供事	
王心棠	順天大興	吏員	
胡卓	順天宛平	吏員	
徐垣	浙江分水	監生	
張振趾			
章日照	順天大興	吏員	
相時	浙江仁和	監生	
孫維德	江蘇上海	律呂館供事	
盧廷梁	浙江海寧州	吏員	
胡炯	浙江山陰	監生	
虞好善	順天大興	吏員	
胡昌曉	順天大興	監生	

【表 3-1-4】新竹縣典史

姓名	籍貫	出身	附註
陳炳焜	江西新城	附貢	原竹塹巡檢改任
楊錦榮	貴州銅仁	監生	
余朝襄	浙江山陰	監生	
何應鈴	江西廣昌	監生	
馮廷桂	廣東英德	監生	
余朝襄	浙江山陰	監生	回任
朱應鈴	浙江會稽	監生	
傅若金	湖南益陽	附貢	
屠寶泰	浙江會稽	監生	
蕭啟元	浙江錢塘	監生	

【表 3-1-5】新竹縣知縣

姓名	籍貫	出身	任期	附註
向燾	四川中江	拔貢	1877 年（光緒 3 年）	臺北知府兼攝新竹知縣
林達泉	廣東大埔	舉人	1878 年（光緒 4 年）	臺北知府兼攝
劉元陞	鑲白旗	福州解元	1879 年（光緒 5 年）	
李郁階	廣東大埔	監生	1879 年（光緒 5 年）9 月	代理，隔年 9 月調離
施錫衛	江蘇嘉定	進士	1880 年（光緒 6 年）	
徐錫祉	浙江仁和	恩科進士	1881 年（光緒 7 年）9 月至 1883 年（光緒 9 年）6 月卸任	
周志侃	浙江錢塘	監生	1883 年（光緒 9 年）6 月	

41 張永堂總編纂《新竹市志·卷三·政事志上》，新竹市政府出版，1997 年 1 月，頁 251-4、255-6、256-7。

姓名	籍貫	出身	任期	附註
朱承烈	浙江會稽	進士	1883年(光緒9年)11月代理	
徐錫祉	浙江仁和	恩科進士	1884年(光緒10年)6月3月 回任	
彭達孫	江蘇長洲	蔭生	1884年(光緒10年)12月	
方祖蔭	安徽桐城	監生	1885年(光緒11年)11月	
張廷幹	江西建昌	廩貢	1885年(光緒11年)11月至 1890年(光緒16年)4月	卒於任
沈茂蔭	浙江蕭山	監生	1890年(光緒16年)4月至 1891年(光緒17年)9月調離	
沈繼曾	浙江錢塘	俊秀	1891年(光緒17年)年8月	
葉意深	浙江慈谿	恩科舉人	1892年(光緒18年)12月至 1894年(光緒20年)12月2月 卸任	
劉威	浙江平湖	附監	1894年(光緒20年)12月2月	代理
范克承	雲南太和	進士	1894年(光緒20年)3月	
王國瑞	廣東番禺	舉人	1895年(光緒21年)1月	
李全	廣東嘉應州	監生	1895年(光緒21年)	苗栗知縣兼任

貳、日治時期

日治時期，掌理竹北地區的地方行政首長、主管，依照時間先後，分別有新竹支廳支廳長、新竹廳廳長、新竹郡郡守，以及最底層的地方行政主管舊港區區長、舊港庄庄長、六家庄庄長，與最後合併舊港、六家兩庄而設立的竹北庄庄長。此外，相當於今日鄉鎮長層級的新竹郡郡守、及其郡役所庶務警察兩課之歷任課長，亦一併納入此處之介紹。

現依照《總督府職員錄》、《新竹市志》、《新竹縣志·政事志》所彙整之資料⁴²，將上述日治時期竹北地區之地方行政首長，分別製成表格，以清楚呈現其相關資料。

【表 3-1-6】歷任新竹支廳長

姓名	官等	勳位	籍貫	學經歷	任期
松村進之雄	奏任官		日本		1895年(明治28年)6月24日代理
桑元戒平	奏任官		日本		1896年(明治29年)11月1日在任

資料來源：本表整理自日治時期歷年《總督府職員錄》。

【表 3-1-7】歷任新竹縣知事

姓名	官等	勳位	籍貫	學經歷	任期
櫻井勉	高等官二等		日本	山梨縣知事	1897年(明治30年)5月27日調任至 1898年(明治31年)6月18日卸任

資料來源：本表整理自日治時期歷年《總督府職員錄》。

42 張永堂總編纂《新竹市志·卷三·政事志上》，新竹市政府出版，1997年1月，頁259-62。竹北市志編纂委員會《竹北市志》，新竹縣竹北市公所出版，1996年2月，頁110-111。

【表 3-1-8】歷任新竹辦務署長

姓名	官等	勳位	籍貫	學經歷	任期
家永泰吉郎	高等官七等		日本		1897年(明治30年)4月至1898年(明治31年)1月調離
桑元戒平	高等官六等		日本		1898年(明治31年)11月1日至1899年(明治32年)2月1日
里見義正	高等官六等		日本	三角湧辦務署	1899年(明治32年)至1901年(明治34年)11月卸任

資料來源：本表整理自日治時期歷年《總督府職員錄》。

【表 3-1-9】歷任新竹廳廳長

姓名	官等	勳位	籍貫	學經歷	任期
里見義正	高等官四等		日本	新竹辦務署	1901年(明治34年)11月升任至1908年(明治41年)4月卸任
小澤武惠			日本		至1908年(明治41年)5月1日至1909年(明治42年)4月1日
家永泰吉郎	高等官三等		日本	新竹辦務署、苗栗辦務署	1910年(明治43年)5月1日至1914年(大正3年)5月1日
三村三平			日本福井縣		1915年(大正4年)5月1日至1915年(大正4年)10月27日調任臺中廳長
高山仰	高等官三等		日本東京府		1916年(大正5年)11月9日至1925年(大正8年)5月1日
武藤針五郎	高等官三等		日本愛知縣		1920年(大正9年)7月1日至1920年(大正9年)9月1日調任臺北市尹

資料來源：本表整理自日治時期歷年《總督府職員錄》。

【表 3-1-10】歷任新竹州知事

姓名	官等	勳位	籍貫	學經歷	任期
福部仁藏	高等官二等		日本山口縣		1920年(大正9年)9月1日至1921年(大正10年)7月卸任
常吉德壽	高等官二等		日本佐賀縣		1921年(大正10年)7月至1922年(大正11年)11月5日13日調任臺中州知事
梅谷光貞	高等官二等		日本兵庫縣		1922年(大正11年)1月至1923年(大正12年)10月卸任
佐藤勸	高等官二等		日本東京府		1923年(大正12年)10月至1924年(大正13年)12月卸任
古木章光	高等官二等		日本靜岡縣		1924年(大正13年)12月至1927年(昭和2年)四月卸任
永山止米郎	高等官二等		日本茨城縣		1927年(昭和2年)4月至1929年(昭和4年)4月調臺南州知事
田端幸三郎	高等官二等		日本和歌山縣	臺北市尹	1929年(昭和4年)4月至1931年(昭和6年)5月調專賣局長
野口敏治	高等官二等		日本神奈川縣	文教局社會課長	1931年(昭和6年)5月至1931年(昭和6年)9月調高雄州知事
豬股松之治	高等官二等		日本秋田縣	花蓮港廳長	1931年(昭和6年)9月至1932年(昭和7年)3月卸任
內海忠司	高等官二等		日本京都府	臺北市尹	1932年(昭和7年)3月至1935年(昭和10年)9月調高雄州知事
增田秀吉	高等官二等		日本埼玉縣		1935年(昭和10年)9月至1936年(昭和11年)10月卸任
赤堀鐵吉	高等官二等		日本大阪府		1936年(昭和11年)10月至1939年(昭和14年)2月調高雄州知事

姓名	官等	勳位	籍貫	學經歷	任期
林田正治	高等官二等		日本熊本縣	澎湖廳長	1939年(昭和14年)2月至1939年(昭和14年)退官
一番瀨佳雄	高等官二等		日本東京府		1939年(昭和14年)年至1940年(昭和15年)5月調高雄州知事
宮木廣大	高等官二等		日本東京府		1940年(昭和15年)五月至1942年(昭和17年)7月調臺南州知事
鈴木秀夫	高等官二等		日本愛知縣	內務局地方課長	1942年(昭和17年)7月至1943年(昭和18年)3月卸任
藤村寬太	高等官二等		日本	臺北市尹	1943年(昭和18年)3月至1943年(昭和18年)12月卸任
江騰昌之	高等官二等		日本		1944年(昭和19年)1月至1945年(昭和20年)卸任

資料來源：本表整理自自治時期歷年《總督府職員錄》。

【表 3-1-11】 歷任新竹郡郡守

姓名	官等	勳位	籍貫	學經歷	任期
西岡健之	高等官四等		日本熊本縣		1920年(大正9年)9月至1920年(大正10年)2月調高雄郡守
宮本信義	高等官				1920年(大正10年)2月至1921年(大正11年)8月卸任
大橋重衛	高等官四等		日本岐阜縣		1921年(大正11年)8月至1930年(昭和5年)8月卸任
中平昌	高等官六等		日本高知縣		1930年(昭和5年)8月至1932年(昭和7年)4月調新竹州地方課長
伊藤完二	高等官五等		日本大分縣	臺北州地方課長	1932年(昭和7年)4月至1933年(昭和8年)12月調屏東市尹
高木秀雄	高等官七等		日本愛媛縣		1933年(昭和8年)12月至1935年(昭和10年)9月調虎尾郡守
堀克夫	高等官五等		日本宮城縣	臺中州警察課長	1935年(昭和10年)9月至1937年(昭和12年)6月調新竹州教育課長
塚本一郎	高等官七等		日本富山縣		1937年(昭和12年)6月至1939年(昭和14年)1月調臺南州勸業課長
平良加	高等官四等		日本沖繩縣	新化郡守	1939年(昭和14年)至同年12月卸任
南為藏	高等官六等		日本大阪府		1939年(昭和14年)12月至1942年(昭和17年)退官

資料來源：本表整理自自治時期歷年《總督府職員錄》。

【表 3-1-12】 歷任六家區區長、庄長

姓名	官等	勳位	籍貫	學經歷	任期
何樹滋			新竹		1920年(大正9年)10月1日至1922年(大正11年)5月9日
林阿青			新竹		1922年(大正11年)5月12日至1929年(昭和4年)11月4日
何金城			新竹		1929年(昭和4年)11月4日

資料來源：本表整理自自治時期歷年《總督府職員錄》。

【表 3-1-13】歷任舊港區區長、庄長

姓名	官等	勳位	籍貫	學經歷	任期
曾瑞堯			新竹		1920年(大正9年)10月1日至1923年(大正12年)7月31日
曾逢春			新竹		1923年(大正12年)8月至1931年(昭和6年)10月
許三全			新竹		1931年(昭和6年)10月至1936年(昭和11年)10月
藤崎新吉			日本		1936年(昭和11年)11月至1939年(昭和14年)3月
隈本宗善			日本		1939年(昭和14年)4月至1941年(昭和16年)9月

資料來源：本表整理自日治時期歷年《總督府職員錄》。

【表 3-1-14】歷任竹北庄庄長

姓名	官等	勳位	籍貫	學經歷	任期
植松保次			日本		1941年(昭和16年)10月1日至1943年(昭和18年)10月20日
池田要女			日本		1943年(昭和18年)10月-1945年(昭和20年)8月

資料來源：本表整理自日治時期歷年《總督府職員錄》。

由上述表格資料中可見，整個日治時期，在殖民體制底下，地方行政機關首長此一要職，具有相對清晰的封閉性。儘管在日治時期，臺灣籍人士並非完全沒有通過高等文官考試之例，但能夠獲得拔擢、擔任相當於奏任（薦任）官的實例，可說少之又少。著名人物如李讚生（1890~?）、林旭屏（1904~1947，日本名松林秀旭）、楊基銓（1918~2004，日本名小柳基銓）等人，曾分別擔任臺北州海山郡郡守、新竹州竹南郡郡守、與宜蘭郡郡守⁴³。

1909年（明治42年），所進行的全臺地方行政組織之調整，約莫維持到1920年間。最主要的變革乃是，將全縣劃分為十九個區。按照明治43年《臺灣總督府及所屬官署職員錄》所載，新竹縣的各區區長，幾乎都由臺灣籍人士擔任，前後將近10年。

1920年（大正9年）郡制度改革以後，除了郡守等級（相當於今日鄉鎮長層級）的地方行政首長，其他街庄層級，方才逐漸有臺灣人出任。

參、國民政府時期

國民政府時期，竹北地區的地方行政區劃、層級正式底定今日之規模。在全臺地方行政的四級系統中，省（直隸市）、縣市、鄉鎮（縣轄市）、村里，鄉鎮位居其三。

1945年（民國34年）12月，當時的臺灣行政長官公署，在接收臺灣之後、進行地方行政組織劃分的調整。全臺設九市八縣，改郡為區、易街庄鄉鎮。其中，新竹州改名為新竹縣，原新竹州轄下各郡同步改名為各區，如新竹區、竹東區、寶山區等。竹北地區所在之竹北庄，亦同步改制為竹北鄉，劃歸新竹區轄管。在此階段，竹北鄉鄉長為官方指派原日治時期副庄長吳輝煌出任。此後，包括吳輝煌在

43 楊建成，個人部落格「日治時期臺灣人士紳圖文鑑」，文章〈日治時期臺灣人「高官排行榜」〉，網址：<http://tw.myblog.yahoo.com/jamesyang-007/article?mid=299&prev=-2&next=-2&page=1>。讀取時間：2012年5月24日。

內，共計有四位官派或間接選出的竹北鄉長，直至 1951 年（民國 40 年）6 月，透過選民直選的第一屆竹北鄉長陳火爐當選。

設置鄉級行政單位後，依照自治法實施選舉後，至今已產生屆長。在第 1 屆民選鄉長之前，則有政府官派的吳輝煌，以及前兩屆間接民選（由代表大會）選出的鄭根塗、周標，以及因周標辭職後繼任的陳火爐。現依照任期先後，將歷任竹北鄉（市）長相關資料製成表格，以利敘述之進行。

【表 3-1-15】歷任竹北鄉鄉長名錄

屆次	姓名	任期（西元）	籍貫	學歷、經歷	備註
官派	吳輝煌	1945.10.25-1946.9.30	新竹縣	郁文館學院高校部畢業；副庄長	接管鄉長
	鄭根塗	1946.10.1-1949.6.30	新竹縣	公學校；助役	第一屆間接選舉
	周標	1949.7.1-1950.7.1	新竹縣	臺北師範學校畢業；財務課長	第二屆間接民選； 1950.7 辭職
	陳火爐	1950.7.12-1951.5.31	新竹縣	新竹中學高級部畢業；書記、總幹事、副鄉長	副鄉長繼任
一	陳火爐	1951.6.1~1953.5.31	新竹縣	新竹中學高級部畢業；書記、總幹事、副鄉長	直接民選
二	陳火爐	1953.6.1~1956.5.31	新竹縣	新竹中學高級部畢業；書記、總幹事、副鄉長	連任
三	陳火爐	1956.6.1~1960.1.2	新竹縣	新竹中學高級部畢業；書記、總幹事、副鄉長	連任
四	陳濕燦	1960.1.3~1964.2.28	新竹縣	新竹州立街庄吏員養成所畢業；書記、民政課長秘書	
五	陳火爐	1964.3.1~1968.2.28	新竹縣	新竹中學高級部畢業；書記、總幹事、副鄉長	
六	陳火爐	1968.3.1~1973.2.28	新竹縣	新竹中學高級部畢業；書記、總幹事、副鄉長	連任
七	林永楨	1973.3.1~1977.12.29	新竹縣	新竹高工化工科畢業；村幹事、安全室副主任、代表會秘書	
八	林永楨	1977.12.30~1982.2.28	新竹縣	新竹高工化工科畢業；村幹事、安全室副主任、代表會秘書	連任
九	曾清江	1982.3.1~1986.2.28	新竹縣	世界新聞專科學校畢業；竹北國中教師、竹北獅子會會長	
十	曾清江	1986.3.1~1990.2.28	新竹縣	世界新聞專科學校畢業；竹北國中教師、竹北獅子會會長	連任

資料來源：竹北市志編纂委員會《竹北市志》政事篇第五章，頁 111-113，竹北市公所出版，1996.2。周浩治總編纂《新竹縣志·卷四政事志》新竹縣政府出版，2008.10，頁 592-3。

【表 3-1-16】歷任竹北市市長名錄

屆次	姓名	任期（西元）	籍貫	學歷、經歷	備註
一	曾清江	1986.3.1~1990.2.28	新竹縣	世界新聞專科學校畢業；竹北國中教師、竹北獅子會會長	1988 年 10 月 31 日竹北鄉改制為竹北市
二	陳煙標	1990.3.1~1994.2.28	新竹縣	樹林高中畢業；兵役協會幹事、代表會秘書	
三	陳煙標	1994.3.1~1998.2.28	新竹縣	樹林高中畢業；兵役協會幹事、代表會秘書	連任
四	葉芳雄	1998.3.1~2002.2.28	新竹縣	明新工專畢業；第六屆立法委員	
五	葉芳雄	2002.3.1~2006.2.28	新竹縣	明新工專畢業	連任
六	楊敬賜	2006.3.1~2.10.2.28	新竹縣	新竹高工、萬能科大學士、明新科大碩士	
七	楊敬賜	2010.3.1~2014.2.28	新竹縣	新竹高工、萬能科大學士、明新科大碩士	連任

屆次	姓名	任期(西元)	籍貫	學歷、經歷	備註
八	何淦銘	2014.3.1	新竹縣	永生基督學院企管系、縣議員、東元醫院副院長	

資料來源：竹北市志編纂委員會《竹北市志》政事篇第五章，頁 111-113，竹北市公所出版，1996.2。

【表 3-1-17】新竹縣（竹北市）鄉鎮市長選舉結果

屆次	年份	姓名	性別	黨籍	票數	是否當選
竹北鄉第十屆 (竹北市第一屆)	1986 年	曾清江	男	中國國民黨	26,873	是
竹北市第二屆	1990 年	陳煙標	男	中國國民黨	-	是
竹北市第三屆	1994 年	陳煙標	男	中國國民黨	30,281	是
竹北市第四屆	1998 年	楊敬賜	男	無	14,879	否
		葉芳雄	男	中國國民黨	16,622	是
竹北市第五屆	2002 年	曾勝堂	男	無	11,255	否
		葉芳雄	男	中國國民黨	21,987	是
竹北市第六屆	2005 年	楊敬賜	男	中國國民黨	28,480	是
		曾錦祥	男	民主進步黨	19,518	否
竹北市第七屆	2009 年	楊敬賜	男	中國國民黨	34,530	是
		郭鴻德	男	無	25,196	否
竹北市第八屆	2014 年	何淦銘	男	無	48,331	是
		張碧琴	女	中國國民黨	21,104	否

資料來源：新竹縣選舉委員會。



官派第一任竹北鄉長吳輝煌



官派第二任竹北鄉長鄭根塗



官派第三任竹北鄉長周標



官派第四任、民選第一至三任、第五、六任竹北鄉長陳火爐



民選第四任竹北鄉長陳濕燦



民選第七、八任竹北鄉長林永楨



民選第九、十任竹北鄉長、第一任竹北市市長曾清江



第二、三任竹北市市長陳煙標



第四、五任竹北市市長葉芳雄



第五任竹北市代理市長范萬炎



第六、七任竹北市市長楊敬賜



第八任竹北市市長何滄銘

【圖 3-1-8】歷任竹北鄉／市長長名錄（竹北市公所提供）

到目前為止，竹北市（鄉）長一共舉辦過 18 屆直接選民選舉，以及 2 次的鄉民代表的間接選舉，再加上國民政府初期，最早的一次官派紀錄，總計有 21 屆次的地方行政首長。扣除連任之後，共計有 11 位，曾經擔任鄉長、市長之職務。

其中，在籍貫方面，歷任首長資料皆為臺灣省新竹縣，多少顯示出竹北市（鄉）之地方行政首長與在地連結的緊密程度。地方感或者地方經營的實力與人脈，往往左右地方選舉，即可見一斑。

其次，在學歷部份，除第 4 屆的陳濕燦學歷紀錄為新竹州立街庄吏員養成所之外，其他歷屆鄉長、市長皆擁有中等及中等以上之教育程度。大多數高中、高職或者高專畢業。譬如在地新竹高中畢業的陳火爐，新竹高工畢業的林永楨、楊敬賜，以及樹林高中畢業的陳煙標。自竹北市改制之後，在選舉中勝選的竹北市長，則開始出現進修之紀錄。像是第六、七屆的楊敬賜，也在萬能工專畢業後，在市長任內完成明新科大的碩士進修。

再者，綜觀歷屆竹北（鄉）市長資料，亦可發現極高頻率的「連任」之現象。包括第鄉長 1、2、3 屆的陳火爐，第 7、8 屆的林永楨，第 9、10 屆的曾清江，市長第 2、3 屆的陳煙標，第 4、5 屆的葉芳雄，以及第 6、7 屆的楊敬賜。甚至有第五、六屆再次回鍋參選而勝選的陳火爐。換言之，在目前總 21 屆次的地方行政首長中，有 15 屆是屬於連任者出任的情況。

在黨籍政治色彩部份，就目前所得知的資料來看，除黨籍資料不明的部分之外，自第二屆市長陳煙標以降，葉芳雄、楊敬賜、何滄銘皆為中國國民黨籍身分。就地方選舉的角度來看，竹北市（鄉）一地的行政首長，多少延續了國民政府自戰後以來，與地方派系、政治實力連結耕耘的深度。儘管說，這一黨籍身分，亦不見得絕對左右了地方行政工作的實際展開。

個別來看，歷任竹北市（鄉）長，皆戮力為竹北地區的建設貢獻諸多心力，完成許多重要的基礎建設，像是港埠、鐵公路交通、教育興學、文化古蹟維護、旅遊觀光事業等等。

第三節、地方財政

地方財政乃是地方政府依其職權執行地方政務，對其所屬的經濟財貨之取得、使用、收益、處分、管理等各項行為。

壹、日治以前財政之變革

一、鄭氏時期前之財政

關於財務行政沿革，始於荷據時期，所實行的「王田制度」，大量招募漢人來臺開墾，接收成物的十分之一繳納實物課稅。而實際田賦之徵收於 1644 年，並制定上、中、下田園為課稅租率。⁴⁴ 其租率表如下表：

【表 3-1-18】荷據時期王田租率表（單位：石）

地則租率	上田	中田	下田	上園	中園	下園
一甲租率	18	15.6	10.2	10.2	8.1	5.4

資料來源：蔣毓英《臺灣府志》卷之七，中研院漢籍電子文獻資料庫。說明：因明鄭時期官田園稅率沿用荷蘭時代王田的稅率，故引用最接近荷據時期的《臺灣府志》資料。

到了鄭氏時期，將田園分成官田園、文武官田園以及營盤田園，依據田園收穫定租率徵稅，分為上中下園等租率，官田園稅率則比照荷據時期的王田，如下表：

【表 3-1-19】明鄭時期田園租率表（單位：石）

地則	上田	中田	下田	上園	中園	下園
官田園	18	15.6	10.2	10.2	8.1	5.4
文武官田園	3.6	3.12	2.04	2.04	1.62	1.08

資料來源：蔣毓英《臺灣府志》卷之七，中研院漢籍電子文獻資料庫。

二、清代之財政

清代之財政行政組織，中央以戶部總管，即等於今天的財政部，職掌除了財政的管理之外，還包括有土地及戶口；而地方以總督、巡撫、布政使司有處理轄區內有關田土、戶口、賦稅等事項。戶部雖以尚書為最高長官，但各省財政的統理權屬於總督，實際租稅及出納又由布政使管理，指揮監督府、州、縣徵集租稅的蓄積及支出業務。

清領時期的臺灣，因為孤懸海外，則是以臺廈兵備道兼管代理布政使的職權，租稅不直接解運戶部，在閩浙總督職權下，撥充做為軍糧及地方「存留」經費；所謂「存留」，也就是在一般正常徵納程

44 黃叔璥，《臺海使槎錄》（臺北市：臺灣銀行經濟研究室，1958年），頁19。

序外，從應解運的徵額內，經批准後扣除的地方預算額，類似現行稅捐收入劃分中的縣市稅。

1885年（光緒11年）建省。劉銘傳任巡撫，為了擴大稅收，振興物產以盡地利，充裕財政而進行「清賦政策」藉此達到臺省自給為目的。1887年（光緒13年）6月，布政使掌管「清賦」業務，轄下設清賦局，命知府統理清賦之責。各廳、各縣設分局，任總辦，以同知、知縣主掌，丈量田園、核算清賦然後頒定徵租制度。⁴⁵下表則為光緒13年的田園租率表。

【表 3-1-20】清光緒 13 年田園租率表（單位：兩）

田等則	上田	中田	下田	下下田	天字田	地字田	人字田	-
一甲租率	2.600675	2.08054	1.664432	1.331546	0.66	0.44	0.33	-
田等則	上田	中田	下田	下下田	天字田	地字田	人字	魚塢
一甲租率	2.08054	1.664432	1.331546	1.065236	0.44	0.33	0.22	0.66

清代臺灣重要歲入以田賦作為重要收入來源，而課徵男丁稅亦是重要歲收。支出則以官員俸祿、差役工資、文教祀典、社會救濟、行政人事、公共建設等為主要支出項目。

貳、日治時期之財政

治臺之初，本以軍事費用經理一般會計，至1896年（明治29年）始施行臺灣普通會計法；有經常門國稅（初稱內地稅）、官業及官有財產收入、海關稅、地方稅四大項，由各地方在縣或廳下設財政部（課）掌理財政。翌年，開始特別會計法，屬於日本國庫預算範圍。內地稅中加添製茶、契稅二款，官業及官有財產收入項目內加鴉片、森林、囚徒收入等三項；是時，財政規模漸次擴大，總督府內增設財務局與民政局並立，各地方亦陸續設立獨立的財政機構。臺灣之財政支出，乃是為日本資本家準備投資環境，並保障其投資之安全，為一「殖民地經濟」類型。⁴⁶

1898年（明治31年）7月，日本政府繼頒定臺灣地方稅規則，加設地租附加稅、家屋稅、營業稅、雜種稅等地方稅。同年11月，實行地方行政大改革，廢止向來以各縣各廳為單位的地方稅經濟經理制度，統歸總督府管理。然而這種制度並不適合地方個別需求，於是在1902年（明治35年）6月，修正地方稅則，次年起，為處理地方事務，設地方費區制度。

1920年（大正9年）10月1日，實施臺灣街庄制，市街庄成為獨立的經濟主體，自行其財政經理，編制預算提交予街庄協議會諮詢，但無議決權。然各街庄的財政狀態不同，富裕者以歲入支辦庄費全部還有剩餘，貧困者則以全部歲入尚不能敷應經常費的支出。當時的竹北市屬新竹州，戶稅賦課率是以生產一千圓為基本，全州最低者即為本市六家庄的十一圓七十九錢，全州平均則為十四圓十九錢一厘。在此制度下，如財政不能獨立的街庄，只能緊縮歲出，並延期支撥臨時經費，不足者再由州費補助；而後為使街庄財政能夠獨立，乃設法賠補其基本財產，漸次減少補助金。

45 連橫，《臺灣通史》（臺北市：眾文圖書，1979年），頁174。

46 鄭喜夫，《重修臺灣省通志，卷四季經濟志，財稅篇》（南投：臺灣省文獻委員會，1991年），頁47-50。

參、戰後之財政

一、財政概況

1945年（民國34年）國民政府接收臺灣，至1950年（民國39年）10月25日設新竹縣，竹北鄉同時成立，鄉鎮預算均須會同縣主計室核定後施行。然而，當時的鄉鎮市稅只有戶稅一種，在普遍經濟蕭條的狀況下，即使加上其他分配稅目，也是拮据困難，因此大部分都必須仰賴上級補助，才能勉強支應各項建設所需。1951年（民國40年）開始，省府核准將娛樂稅以4月至8月份徵起平均數為標準，自9月份起其超過部分全部撥給鄉鎮以資補助至1951年（民國40年）12月；另統一發票的超額補助辦法亦遵照省會規定以4月份的營業額其超過自5月份起不發各鄉鎮千分之六，並按成績之優劣以千分之六統籌分配辦理，當時這項措施對財源枯竭的鄉鎮市而言，可說是助益甚多。

而後1952年（民國41年）起，又改定筵席捐、娛樂稅在鄉全部歸鄉；同時，自1949年（民國38年）開始辦理的三七五減租、公地放領、耕者有其田等土地改革措施，也使得在臺灣40年代仍以農業生產為主的竹北稅收大增。60年代，「以農業扶植工業」政策漸次展開，各項重大建設相繼完工，使得城鄉距離拉近，竹北亦蒙其利。

1988年（民國77年）10月31日，竹北升格為縣轄市，各項公共建設帶動房地產市場興盛，使得竹北的稅課收入自1990年（民國79年）度開始顯現出大幅成長，但近年來，環保費用支出遽增，竹北市財政已漸感沉重，各項重大建設工程，端賴上級補助方能達成。

二、公共造產

公共造產為地方自治行政單位工作項目的一環，以企業經營的精神，使利益大於成本（含外部成本與內部隱藏性成本），增加自治財源，加速基層建設。竹北市地處新竹平原北部，早期造產以造林為主，近年增加了零售市場及游泳池的經營。各項造產茲分述如下：

（一）造林事業

竹北市造林早在50年代開始辦理，土地坐落於拔子窟，總面積共計17.4598公頃，平常管理撫育工作由公所建設課承辦。近年來由於時代變遷，木材經濟價值不高，林地除可達綠化美化及水土保持功能外，目前無砍伐出售。

- 1、濕地松：1967年（民國56年）2月種植，面積1.8406公頃。
- 2、楓香：1973年（民國62年）3月種植，面積4.1323公頃。
- 3、相思樹：1983年（民國72年）2月砍伐後再種植，面積11.4869公頃。

（二）零售市場事業

- 1、新社市場：竹北市市區中間有臺灣縱貫鐵路貫穿，形成東西兩個生活圈，竹北市屬於西區都

市中心。新社市場於 1973 年（民國 62 年）6 月興建完成，同年 8 月間開始營運至今，尚稱良好。固定攤位 65 個、固定式臨時攤位 44 個，歷年均依契約按月收繳租金。

- 2、第二零售市場：該市場地點屬竹北市區鐵路東區之市地重劃區內，近年人口激增，原有古老市場（未立案）在舊市區內，通道及場地狹窄且缺乏停車場地，因此於 1982 年（民國 71 年）籌畫於重劃區內市場預定地興建新市場，1983 年（民國 72 年）1 月開工，至 1984 年（民國 73 年）11 月完工，因驗收拖延時日至 1989 年（民國 78 年）9 月開始正式營運。開幕後因民眾採購習慣緣故，數日後停止營業，至 1990 年（民國 79 年）下半年配合老市場臨時攤位之整頓，1991 年（民國 80 年）1 月 1 日重新營業，以順利營運。該市場分為 2 樓共有 106 個攤位，依契約按月收繳租金。

（三）游泳池事業

竹北市市立游泳池用地原係縣有農地出租給農民耕種，地點在豆子埔市地重劃區內，而後由竹北市公所籌措財源依法向承租戶給與補償費後收回用地，並經縣府地政科運用抵費地出售款發包興建游泳池。建成後於 1986 年（民國 75 年）移交竹北市，市公所即予以委託管理方式訂定投標須知公告招標，並自 1986 年（民國 75 年）6 月 1 日起正式營運，委託管理以 2 年為一期。2005 年（民國 104 年）停用，現已改為綠地公園使用。

肆、竹北市歲入出預算決算

現今各級政府施政的財源，一般可區分為稅課收入和非稅課收入；而竹北市自主財源中有百分之八十以上是依靠稅課徵收的收入，在 1990 年（民國 79 年）之前，稅課收入與預算數皆極為接近，惟自 1991 年（民國 80 年）迄今，每年稅收超徵收有愈來愈多的趨勢，此乃受工商繁榮、社會進步及稽徵人員努力所致。

竹北市歲入項目有稅課收入、罰款及賠償收入、規費收入、公有事業盈餘收入、補助收入、其他收入、信託管理收入、財產收入、捐獻及贈與收入、賒借收入等。而歲出項目計有政權行使支出、行政支出、經濟及建設支出、財務支出、公教人員退休及撫卹支出、協助及補助支出、其他支出、教育及文化支出、交通支出、社會及救濟支出、債務支出、公教人員待遇經費、預備金、民政支出、民防支出、賠償準備金等項目。

【表 3-1-21】竹北 1970 年（民國 59 年）-2016 年（105 年）每 10 年間預算決算

年度	預算數	決算數
1970 年（民國 59 年）	8,712,496.00	7,594,215.75
1980 年（民國 69 年）	59,000,000.00	47,449,588.25
1990 年（民國 79 年）	186,368,728.00	160,859,575.60
2000 年（民國 89 年）	777,694,000.00	681,318,870.00
2010 年（民國 99 年）	702,649,000.00	607,816,898.00
2016 年（民國 105 年）	1,058,507,000.00	922,161,978.00

資料來源：竹北市公所主計室提供。

第二章、行政劃分

第一節、概述

1945年（民國34年）12月，當時的臺灣行政長官公署，在接收臺灣之後、進行地方行政組織劃分的調整。全臺設9市8縣，改郡為區、易街庄鄉鎮。其中，新竹州改名為新竹縣，原新竹州轄下各郡同步改名為各區，如新竹區、竹東區、寶山區等。竹北地區所在之竹北庄，亦同步改制為竹北鄉，劃歸新竹區轄管。竹北鄉轄下共計有24個里級單位，包括如斗崙、鹿場、東平、中興、大義、尚義、崇義里等等。

第二次則是1949年（民國38年）12月，改制後的臺灣省政府，進一步調整地方行政組織劃分。全臺設置16縣，原隸屬縣轄各區，改制為省轄縣級單位。自1950年起，新竹縣重劃為桃園、新竹、苗栗三個省轄縣級單位；原省轄市新竹市成為新制的新竹縣縣政府所在地。自1982年（民國71年）起，新竹縣重新成為省轄市，而新竹縣政府也從新竹市區遷移至竹北鄉斗崙里。竹北鄉仍歸新竹縣轄。

1953年（民國42）間，原轄下之舊港村改劃歸新竹市，原大眉村分割為大眉、松林兩村，其中松林村改劃歸紅毛鄉（即今之新豐鄉）所屬。自此，竹北鄉下轄23村。竹北市轄下23村，分別是竹義、竹仁、竹北、新國、新社、泰和、聯興、斗崙、十興、東海、中興、鹿場、隘口、東平、尚義、崇義、大義、大眉、溪州、白地、新港、麻園、與新庄村。

1988年（民國77年）10月，竹北鄉依地方自治綱要改制為竹北市，原轄下各村同時改名為里。2001年（民國90年）10月1日，發展快速的斗崙里，另從原里內區域劃出新崙、北崙兩2里；同時，竹義里也另增福德里。至此，竹北市共下轄26個里、507個鄰。2013年3月間，乃將十興里重新分化為東興、北興、十興、興安、文化共五個里。此時，竹北市共計有30個里、675個鄰級單位。

2017年（民國106年）竹北市斗崙里因位在縣治區，又經臺科大都市計畫發展，導致人口快速增加，為人口數最多的里別；依戶政事務所2月底的統計，現有1萬6,000餘人，總戶數5,925戶；為使行政區域及行政資源更為合理化，自2017年（民國106年）3月1日將斗崙里調整分為斗崙里、中崙里2個里，調整之後各有39鄰、33鄰，共新增37個鄰。民國106年（2017年）3月1日起實施「里行政區域調整業務」，由原斗崙里另劃出中崙里，增加37鄰。第二節，將以基層的行政區域31個里，進行簡要概述。第三節則以歷屆村（里）長，作為主要介紹的範圍。

第二節、各里地理位置及行政概況

竹北市依地區環境分有5個區31個里，分別為：竹北區9里（斗崙、中崙、新崙、北崙、竹北、竹仁、竹義、福德、泰和），六家區10里（東海、十興、東興、北興、興安、文化、隘口、鹿場、中興、東平），豐田區有5里（麻園、溪州、新庄、新港、白地），新社區3里（新社、新國、聯興），鳳岡區4里（大眉、大義、尚義、崇義）。茲將31里之村莊概況及行政沿革說明如下：



【圖 3-2-1】竹北市各里分佈圖（李至堉繪製）

並彙整竹北地區行政沿革⁴⁷如下表：

【表 3-2-1】竹北地區行政沿革

1894 年 (光緒 20 年)	1901 年 (明治 34 年)	1920 年 (大正 9 年)	1950 年 (民國 39 年)	2008 年 (民國 97 年)	2013 年 (民國 102 年)	2017 年 (民國 106 年)
街莊	街庄	大字	小字	村名	里名	里名
	貓兒錠庄	貓兒錠	羊寮港	尚義村	尚義里	尚義里
下山腳	下山腳		下山腳			
上山腳	頂山腳		頂山腳			
山邊莊	山邊		山邊			
	東勢		東勢			
	車路頭莊 車路頭		車路頭	大義村	大義里	大義里
	大坵園		大坵園			
後面莊	後面		後面			
炭頭厝莊	炭頭厝		炭頭厝			
炭頂莊	炭頂		炭頂	崇義村	崇義里	崇義里
田心子莊	田心仔		田心仔			
竹圍仔莊	竹圍仔		竹圍仔			
	外湖		外湖			
芩子窟莊	拔仔窟		拔仔窟			
炭子腳莊	炭仔腳		炭仔腳			

47 竹北地區 1894 ~ 2008 年行政沿革表之資料來源：陳美芳，《清代竹北地區的開發與社會變遷》，國立臺中教育大學區域與社會發展學系碩士論文，2011 年 8 月，頁 19-20。

48 《新竹縣志》所載馬麟厝庄之大字為馬麟厝，見黃旺成，《新竹縣志（一）》（臺北市：成文，1983），頁 154。《臺灣地名辭書，卷十四，新竹縣》所載馬麟厝庄之大字為溝貝，見劉明怡等，《臺灣地名辭書，卷十四，新竹縣》，頁 33。

1894 年 (光緒 20 年)	1901 年 (明治 34 年)		1920 年 (大正 9 年)		1950 年 (民國 39 年)	2008 年 (民國 97 年)	2013 年 (民國 102 年)	2017 年 (民國 106 年)
田九厝莊 下鳳山崎莊	大眉庄	田九厝 下鳳山崎 大眉	大眉	田九厝 下鳳山崎 大眉	大眉村	大眉里	大眉里	大眉里
魚寮莊	舊港庄	漁寮 海仔尾	舊港	漁寮 海仔尾	新港村 舊港村	新港里	新港里	新港里
蔴園莊 北勢仔莊	蔴園庄	蔴園 北勢仔	蔴園	蔴園 北勢仔	蔴園村	蔴園里	蔴園里	蔴園里
白地粉莊	白地粉庄	頂白地粉 下白地粉	白地粉	頂白地粉 下白地粉	白地村	白地里	白地里	白地里
上新莊子 下新庄子	新庄子庄	頂新庄 下新庄 烏樹林	新庄子	頂新庄 下新庄 烏樹林	新庄村	新庄里	新庄里	新庄里
黃犁宅溪洲莊	溪洲庄	頂溪州 下溪州	溪州	頂溪州 下溪州	溪州村	溪州里	溪州里	溪州里
四張莊	溝貝庄	溝貝(郊背) 四張	溝貝	溝貝(郊背) 四張	聯興村	聯興里	聯興里	聯興里
下油車莊	馬麟厝庄	馬麟厝 下油車	馬麟厝 48	馬麟厝 下油車				
新社莊	新社庄	新社	新社	新社	新社村 新國村	新社里 新國里	新社里 新國里	新社里 新國里
番子陂莊	番仔陂庄 豆仔埔庄	番仔陂 紅毛田	番子陂 豆子埔	番仔陂 紅毛田	番坡村 竹義村	泰和里 竹義里 福德里	泰和里 竹義里 福德里	泰和里 竹義里 福德里
豆仔埔莊		豆仔埔		豆仔埔	竹仁村 竹北村	竹仁里 竹北里	竹仁里 竹北里	竹仁里 竹北里
安溪寮(寮)莊	安溪寮庄	安溪寮	安溪寮	安溪寮	十興村	十興里	東興里	東興里
石頭厝莊		石頭厝		石頭厝			北興里	北興里
界址莊	十興庄	十興 界址	十興	十興 界址			十興里 興安里 文化里	十興里 興安里 文化里
上斗崙莊 中斗崙莊	斗崙庄	頂斗崙 中斗崙 泉州厝	斗崙	頂斗崙 中斗崙 泉州厝	斗崙村	新崙里 北崙里	新崙里 北崙里	新崙里 北崙里
下斗崙莊		下斗崙		下斗崙		斗崙里	斗崙里	斗崙里 中崙里
鹿場莊 六張犁莊 八張犁莊 十張犁莊	鹿場庄	鹿場 番仔寮 八張犁 十張犁	鹿場庄 鹿場庄 鹿場庄	鹿場 番仔寮 八張犁 十張犁	鹿場村	鹿場里	鹿場里	鹿場里
東海窟莊	東海窟庄 三炭店庄	東海窟 水坑口	東海窟 三炭店	東海窟 水坑口	東海村	東海里	東海里	東海里

1894年 (光緒20年)	1901年 (明治34年)		1920年 (大正9年)		1950年 (民國39年)	2008年 (民國97年)	2013年 (民國102年)	2017年 (民國106年)
鴨母窟莊	芒頭埔庄	蔴園	芒頭埔	蔴園	中興村	中興里	中興里	中興里
		鴨母窟		鴨母窟				
		芒頭埔		芒頭埔				
番仔藔	六張犁庄	番仔藔	六張犁	番仔藔	東平村	東平里	東平里	東平里
隘口莊	隘口庄	隘口	隘口	隘口	隘口村	隘口里	隘口里	隘口里

竹義里

竹義里於清末年間隸屬於新竹縣竹塹堡。1901年（明治34年）隸屬於新竹廳舊港區竹北一堡豆子埔庄；1920年（大正9年）改屬新竹州新竹郡舊港庄豆子埔大字。1950年（民國39年）劃為竹義村；1988年（民國77年）竹北市改為縣轄市後，改稱為竹義里，次於2001年（民國90年）10月1日，分「竹義」與「福德」兩里，將縱貫鐵路以東分設為福德里；而本里沿用原名為竹義里。本里轄內包含竹北市公所、竹北農會、竹北國民小學、國立竹北高中、竹北派出所等單位，並有全市唯一之立體停車場。



【圖 3-2-2】2014 年竹義里行政區域圖（竹北市公所提供）

福德里

福德里一帶於清末年間屬於新竹縣竹塹堡境。1901年（明治34年）屬新竹廳舊港區竹北一堡豆子埔庄境；1920年（大正9年）改隸屬於新竹州新竹郡舊港庄豆子埔大字。1950年（民國39年）劃入竹義村境；1988年（民國77年）竹北市改為縣轄市後，改為「竹義里」。2001年（民國90年）10月1日，將縱貫鐵路以東之地劃為新里，並以境內福德正神廟之名命名為「福德里」。該里轄內現有竹北市圖書館、老人文康活動中心、三民派出所等。



【圖 3-2-3】2014 年福德里行政區域圖（竹北市公所提供）

竹仁里

竹仁里一代於清末年間屬新竹縣竹塹堡境。1901 年（明治 34 年）隸屬於新竹廳舊港區竹北一堡豆仔埔庄；1920 年（大正 9 年）改屬新竹州新竹郡舊港庄豆子埔大字。1950 年（民國 39 年）劃分過去豆子埔大字為竹義、竹仁與竹北 3 村，舊豆子埔東南部一帶為該里的轄境。1988 年（民國 77 年）竹北市改為縣轄市後，再改稱為竹仁里。本里轄內包含天后宮、竹仁國小、竹北地政事務所、公有竹仁市場、公有仁義市場等。



【圖 3-2-4】2015 年竹仁里行政區域圖（竹北市公所提供）

竹北里

竹北里一帶於清末年間屬新竹縣竹塹堡境。1901年（明治34年）隸屬於新竹廳舊港區竹北一堡豆仔埔庄；1920年（大正9年）改屬新竹州新竹郡舊港庄豆子埔大字。1950年（民國39年）劃分過去豆子埔大字為竹義、竹仁與竹北三村，舊豆子埔東北部一帶為該里的轄境。1988年（民國77年）竹北市改為縣轄市後，改稱為竹北里。本里轄內包含台元科技園區、新竹縣婦幼館、中正國小等。



【圖 3-2-5】2014 年竹北里行政區域圖（竹北市公所提供）

泰和里

泰和里於清末年間屬於新竹縣竹塹堡之地。1901年（明治34年）直隸於新竹廳舊港區番仔陂庄所轄；1920年（大正9年）改隸於新竹州郡舊港庄番子陂大字。1946年（民國35年）1月26日改制新竹縣新竹區竹北鄉，沿用舊日大字範圍並改名為番陂村，其後再改為泰和里。



【圖 3-2-6】2014 年泰和里行政區域圖（竹北市公所提供）

新社里

該里於清末年間屬於新竹縣竹塹堡新社莊之地。1901年（明治34年）隸屬於新竹廳舊港區新社庄；1920年（大正9年）改隸於新竹州新竹郡舊港庄新社大字。1946年（民國35年）1月26日改制新竹縣新竹區竹北鄉，沿用舊日大字的轄區，改稱為新社里；1950年（民國39年）以中正西路為界，分為新社與新國兩村；1988年（民國77年）竹北市改制為縣轄市後，該里再度更名為新社里。轄內包含保安宮、新社國小、竹北國中。



【圖 3-2-7】2014 新社里行政區域圖（竹北市公所提供）

新國里

該里於清末年間屬於新竹縣竹塹堡新社莊之地。1901年（明治34年）隸屬於新竹廳舊港區新社庄；1920年（大正9年）改隸於新竹州新竹郡舊港庄新社大字。戰後，1946年（民國35年）1月26日改制新竹縣新竹區竹北鄉，沿用舊日大字的轄區，改稱為新社里；1950年（民國39年）以中正西路為界，路北為新社村，路南之地劃為新國村；1988年（民國77年）竹北市改制為縣轄市後，該里更名為新國里，轄內包含新竹縣縣級古蹟采田福地、公有新社市場。



【圖 3-2-8】2014 新國里行政區域圖（竹北市公所提供）

聯興里

該里轄域清末時屬於新竹縣竹塹堡溝貝之地。1901年（明治9年）隸於新竹廳舊港區溝貝、馬麟兩庄；1920年（大正9年）改隸於改隸於新竹州新竹郡舊港庄溝貝大字。1946年（民國35年）1月26日改制新竹縣新竹區竹北鄉，沿用舊日大字溝貝的轄域，改名為聯興村，1948年（民國37年）行政區域調整，將原馬麟厝及溝貝併入聯興村。1998年（民國77年）改制為縣轄市，其改稱為聯興里。



【圖 3-2-9】2014 年聯興里行政區域圖（竹北市公所提供）

溪州里

該里轄域於清末年屬於新竹縣竹塹堡溪州莊之地。1901年（明治9年）立屬於新竹廳舊港區溪州庄；1920年（大正9年）改隸於新竹州新竹郡舊港庄溪州大字。1946年（民國35年）1月26日改制新竹縣新竹區竹北鄉，沿用舊日大字溪州的轄域範圍，改為溪州村。1988年（民國77年），本市改制為縣轄市後，該里再次改名為溪州里。



【圖 3-2-10】2014 年溪州里行政區域圖（竹北市公所提供）

新庄里

該里轄境於清末年間屬於新竹縣竹塹堡上、下新庄子之地。1901年（明治34年）隸屬於新竹廳舊港區新庄子庄；1920年（大正9年）改隸於新竹州新竹郡舊港庄新庄子大字。1946年（民國35年）1月26日改制新竹縣新竹區竹北鄉，沿用舊日大字新庄子的轄域，改名稱為新庄村；1988年（民國77年）本市改為縣轄市，該里名稱改為新庄里。轄內包含了豐田國小及新竹縣政府消防局第一大隊豐田分隊、新竹肉品市場股份有限公司等。



【圖 3-2-11】2014 年新庄里行政區域圖（竹北市公所提供）

白地里

該里轄域於清末年間屬於新竹縣竹塹堡白地粉莊之地。1901 年（明治 34 年）隸屬於新竹廳舊港區白地粉庄與新庄子庄之一部；1920 年（大正 9 年）改隸於新竹州新竹郡舊港庄白地粉大字與新庄子大字的一部份。1946 年（民國 35 年）1 月 26 日改制新竹縣新竹區竹北鄉，沿用舊日大字白地粉庄的轄域，改為白地村。1950 年（民國 39 年）後，將新庄子中正西路以北的區域劃為白地村；1988 年（民國 77 年）改制成為白地里。轄內包含豐田派出所、新港國小。

【圖 3-2-12】2014 年白地里行政區域圖（竹北市公所提供）



麻園里

該里轄域於清末時屬於新竹縣竹塹堡麻園莊之地。1901 年（明治 34 年）隸屬於新竹廳舊港區麻園庄；1920 年（大正 9 年）改隸屬新竹州新竹郡舊港庄麻園大字。1946 年（民國 35 年）1 月 26 日改制新竹縣新竹區竹北鄉，沿用舊日大字麻園的轄域，改為麻園村。1988 年（民國 77 年）因本市改制，麻園村更名為麻園里，里轄內包含麻園國小。



【圖 3-2-13】2014 年麻園里行政區域圖（竹北市公所提供）

新港里

新港里轄域於清末年間屬於新竹縣竹塹堡魚寮莊之地。1901 年（明治 34 年）隸屬於新竹廳舊港區舊港庄；1920 年（大正 9 年）改隸於新竹州新竹郡舊港庄舊港大字。1946 年（民國 35 年）1 月 26 日改制新竹縣新竹區竹北鄉，沿用舊日大字舊港的轄域，改為舊港村。1950 年（民國 39 年）將舊港村新港溪以北地區劃為新港村，以南仍稱為舊港村；舊港村轄區內曾為竹北最

重要的港口之所在地，1953 年（民國 42 年）舊港村劃歸至新竹市管轄；1988 年（民國 77 年）因本市升格為縣轄市，名稱改為新港里，轄內包含紅樹林生態復育區、新港國小等。

【圖 3-2-14】2014 年新港里行政區域圖（竹北市公所提供）



大眉里

該里轄域一帶於清末年間屬於新竹縣竹塹堡大眉、下鳳山等莊之地。1901 年（明治 34 年）隸屬於新竹縣舊港區大眉庄；1920 年（大正 9 年）改隸於新竹州新竹郡舊港庄大眉大字。1946 年（民國 35 年）1 月 26 日改制新竹縣新竹區竹北鄉，沿用舊日大字溪州的轄域範圍，而改為大眉村。1988 年（民國 77 年）因配合本市升格為縣轄市，大眉村改稱為大眉里。



【圖 3-2-15】大眉里行政區域圖（竹北市公所提供）

大義里

於清末年間，該里轄域屬於新竹縣竹塹堡貓兒錠莊之東半部。1901年（明治34年）則隸屬於新竹廳新埔支廳紅毛港區貓兒錠庄49；1920年（大正9年），改隸於新竹州新竹郡舊港庄貓兒錠大字。1946年（民國35年）1月26日改制新竹縣新竹區竹北鄉，沿用舊日大字貓兒錠的轄域範圍，將原行政區分為大義、尚義、崇義3個村；大義村位於三村的右方，本村於1988年（民國77年）因本市改制為縣轄市，該里亦改名稱為大義里。里內包含鳳岡國小、鳳岡國中兩所學校，以及鳳岡派出所。



【圖 3-2-16】2014年大義里行政區域圖（竹北市公所提供）

尚義里

該里轄域於清末年間屬於新竹縣竹北堡貓兒錠莊之西北半部。1901年（明治34年）隸屬於新竹廳新埔支廳紅毛港貓兒錠庄；1920年（大正9年）改隸於新竹州新竹郡舊港庄貓兒錠大字。1946年（民國35年）1月26日改制新竹縣新竹區竹北鄉，沿用舊日大字貓兒錠的轄域範圍，將原行政區域劃分



【圖 3-2-17】2014年尚義里行政區域圖（竹北市公所提供）

49 陳國川等，《臺灣地名辭書卷14：新竹縣》，國史館台灣文獻館，2010年，頁32-35。

為大義、尚義與崇義 3 村。本村位於大義及崇義村兩村的中上方位。1988 年（民國 77 年）本市改制為縣轄市後，本里更名為尚義里。其西境曾設船舶港口羊寮港，北側有西濱公路鳳鼻隧道，與新豐鄉為鄰。

崇義里

該里轄域於清末年間屬於新竹縣竹塹堡貓錠兒莊之南半部。1901 年，（明治 34 年）隸屬於新竹廳新埔支廳紅毛港貓兒錠庄；1920 年（大正 9 年）改隸於新竹州新竹郡舊港庄貓兒錠大字。1946 年（民國 35 年）1 月 26 日改制新竹縣新竹區竹北鄉，沿用舊日大字貓錠兒的轄域範圍，將原行政區域劃分為大義、尚義與崇義 3 村。本村位於三村的左方位。1988 年（民國 77 年）本市改制為縣轄市後，該里更名為崇義里。里內轄有新月沙灣、拔子窟烏魚養殖區、五賢宮等。

【圖 3-2-18】崇義里行政區域圖
（竹北市公所提供）



斗崙里

斗崙里於清末年間屬於新竹縣竹塹堡斗崙莊東側一帶。1901 年（明治 34 年）隸屬於新竹縣六張犁區斗崙庄；1920 年（大正 9 年）改隸於新竹州新竹郡六家庄斗崙大字。1946 年（民國 35 年）1 月 26 日改制新竹縣新竹區竹北鄉，沿用舊日大字斗崙的轄域範圍，改稱為斗崙村；1988 年（民國 77 年）本市改制為縣轄市後，改為斗崙里。2001 年（民國 90 年）10 月 1 日將原斗崙行政區劃分為斗崙、新崙、北崙等 3 個里，本里以西之地為新崙里、光明六路以北之地為北崙里。2013 年（民國 102 年）3 月配合本縣縣治二期門牌整編，與鹿場里調整里界，以高速公路為劃界。2017 年（民國 106 年）3 月 1 日起實施「里行政區域調整業務」，由原斗崙里另劃出中崙里。斗崙里轄內包含光明國小、東元綜合醫院、新竹縣政府消防局第一大隊暨竹北分隊、勞保局新竹縣辦事處、健保署北區業務組竹北聯絡辦公室。



【圖 3-2-19】2017 年斗崙里行政區域圖
（竹北市公所提供）

北崙里

在清末年間，該里轄域屬新竹縣竹塹堡斗崙莊東北側一帶。1901年（明治34年）則隸屬於新竹廳六張犁區斗崙庄；1920年（大正9年）改隸於新竹州新竹郡六家庄斗崙大字。1946年（民國35年）1月26日改制新竹縣新竹區竹北鄉，沿用舊日大字斗崙的轄域範圍，改稱為斗崙村，本里位於當時屬於斗崙村的東北側一帶；1988年（民國77年）本市改為縣轄市後斗崙村改斗崙里。2001年（民國90年）10月1日將原斗崙行政區劃分為斗崙、新崙、北崙等3個里，本里以原斗崙里以東北轄境為範圍，轄內包含新竹縣治所在地。



【圖 3-2-20】2014年北崙里行政區域圖（竹北市公所提供）

新崙里

新崙里轄域於清末年間屬於新竹縣竹塹堡斗崙莊西側一帶。1901年（明治34年）隸屬於新竹廳六張犁區斗崙庄；1920年（大正9年）改隸於新竹州新竹郡六家庄斗崙大字。1946年（民國35年）1月26日改制新竹縣新竹區竹北鄉，沿用舊日大字斗崙的轄域範圍，改稱為斗崙村，本里位於當時屬於斗崙村的東北側一帶；1988年（民國77年）本市改為縣轄市後斗崙村改斗崙里。2001年（民國90年）10月1日將原斗崙行政區劃分為斗崙、新崙、北崙等3個里，本里範圍為原斗崙里西側轄境下斗崙之地。



【圖 3-2-21】2014年新崙里行政區域圖（竹北市公所提供）

中崙里

原屬斗崙里，本里為2017年（民國106年）3月1日起實施「里行政區域調整業務」後，由原斗崙里中另劃分出，轄內包含新竹縣政府警察局竹北分局、臺灣科技大學前瞻研發中心、中國醫藥大學新竹附設醫院、亞太美國學校。



【圖 3-2-22】2017 年中崙里行政區域圖（竹北市公所提供）

十興里、東興里、北興里、興安里、文化里

於清末年間，十興里屬於新竹縣竹塹堡安溪寮、十興莊與犁頭山下、界址、石頭厝等地一帶。1901年（明治34年）隸屬於新竹廳六張犁區安溪寮、十興兩庄與新埔區犁頭山下庄；1920年（大正9年）將安溪寮、十興里與犁頭山下3庄合併劃為十興大字。1946年（民國35年）1月26日改制新竹縣新竹區竹北鄉，沿用舊日大字十興的轄域範圍，改其為十興村；1988年（民國77年），因本市改制，該里更名為十興里。2013年（民國102年）3月1日將十興里劃分為東興里、北興里、十興里、興安里、文化里等5個里。其中東興里與東海里調整里界，以高鐵鐵道劃界。十興里全里屬於縣治二期，轄內包含新竹縣第二運動場、臺灣大學竹北分校、十興國小及六家派出所。東興里境內豆子埔溪以北為縣治三期地，本里轄內包含六家高中、國立竹北特殊教育學校。北興里多位於縣治三期境內，轄內包含安興國小。而文化里全境皆為縣治二期，轄內包含新竹縣立文化中心、縣史館、仁愛國中等。



【圖 3-2-23】2014 年十興里行政區域圖（竹北市公所提供）



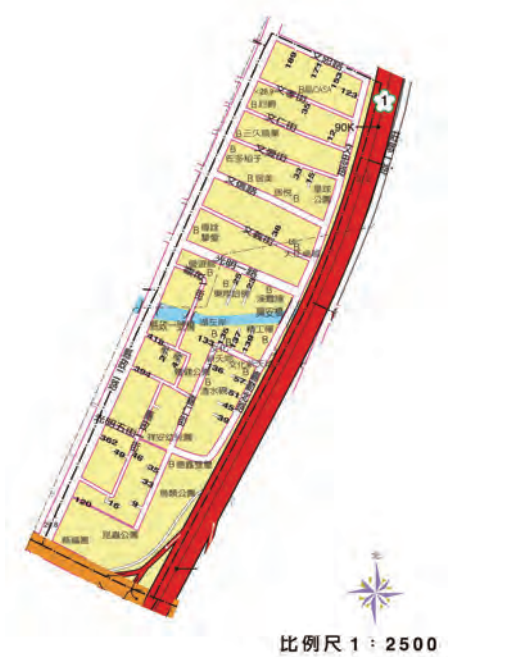
【圖 3-2-24】2014 年東興里行政區域圖（竹北市公所提供）



【圖 3-2-25】2014 年北興里行政區域圖（竹北市公所提供）



【圖 3-2-26】2014 年文化里行政區域圖（竹北市公所提供）



【圖 3-2-27】2014 年興安里行政區域圖（竹北市公所提供）

鹿場里

鹿場里於清末年間屬新竹縣竹塹堡鹿場莊、八張、十張犁一帶。1901年（明治34年）則隸屬於新竹廳六張犁區鹿場庄；1920年（大正9年）改隸於新竹州新竹郡六家庄鹿場大字。1946年（民國35年）1月26日改制新竹縣新竹區竹北鄉，繼續沿用舊日大字鹿場的轄域範圍，改稱為鹿場村。1988年（民國77年）本市升格為縣轄市後，改稱為鹿場里。

2013年（民國102年）3月1日因應縣治二期及六家高鐵徵收，進行門牌整編，與斗崙、東平、中興里調整里界。本里轄內包含新竹縣第一運動場、體育館、游泳館、國民運動中心以及成功國中、興隆國小。



【圖 3-2-28】2014 年鹿場里行政區域圖（竹北市公所提供）

中興里

該里於清末年間屬新竹縣竹塹堡芒頭埔、蔴園等莊一帶。1901年（明治34年）隸屬於廳六張犁區芒頭埔庄；1920年（大正9年）改隸於新竹州新竹郡六張庄芒頭埔大字。1946年（民國35年）1月26日改制新竹縣新竹區竹北鄉，行政區名改為中興村；1988年（民國77年）本市改制為縣轄市後，再改為中興里。2013年（民國102年）3月1日因應縣治二期及六家高鐵徵收，進行門牌整編，與鹿場、東平、隘口里調整里界。本里轄內包含新瓦屋客家文化保存區，六家國小、東興國中。



【圖 3-2-29】2014 年中興里行政區域圖（竹北市公所提供）

隘口里

該里轄域於清末屬於新竹縣竹塹堡隘口莊一帶。1901年（明治34年）隸屬新竹廳六張犁隘口庄；1920年（大正9年）改隸於新竹州新竹郡六家庄隘口大字。1950年（民國39年）改名為隘口村；1988年（民國77年）本市改為縣轄市後，該里改制為隘口里。

2013年（民國102年）3月1日因應縣治二期及六家高鐵徵收，進行門牌整編，與東平、東海、中興里調整里界。本里轄內包含臺灣高鐵新竹站、臺鐵六家車站、高鐵派出所、新竹生物醫學園區南半部。



【圖 3-2-30】2014 年隘口里行政區域圖（竹北市公所提供）

東平里

該里轄域於清末屬於新竹縣竹塹堡蕃子寮莊一帶。1901年（明治34年）隸屬於新竹廳六張犁區六張犁庄；1920年（大正9年）改隸新竹州新竹郡六家庄六張犁大字。1950年（民國39年）改稱為東平村；1988年（民國77年）本市改制後，該里更名為東平里。

2013年（民國102年）3月1日因應縣治二期及六家高鐵徵收，進行門牌整編，與鹿場、隘口里調整里界。本里轄內包含問禮堂、林家祠堂、交通大學客家學院、東興國小、康乃爾國中小學等。

【圖 3-2-31】2014年東平里行政區域圖（竹北市公所提供）



東海里

東海里轄域於清代屬新竹縣竹塹堡東海窟、水坑口莊一帶。1901年（明治34年）隸屬新竹廳六張犁區東海窟、三崁店庄；1920年（大正9年）改隸於新竹州新竹郡六家庄東海窟、三崁店大字。1950年（民國39年）合併舊日大字東海窟、三崁店之轄境，改稱為東海村；1988年（民國77年），本市改為縣轄市後，其改稱為東海里。

2013年（民國102年）3月1日，與東興里以高鐵鐵道劃界，並因應縣治二期及六家高鐵徵收，進行門牌整編，與隘口里調整里界。本里轄內包含部分新竹生物醫學園區北半部（另一部分南半部位於隘口里）。

【圖 3-2-32】東海里行政區域圖（竹北市公所提供）



第三節、歷任村里長

壹、村／里辦公室

竹北市依地區環境規分 5 區 31 個里，竹北區 9 里（斗崙、中崙、新崙、北崙、竹北、竹仁、竹義、福德、泰和），六家區 10 里（東海、十興、東興、北興、興安、文化、隘口、鹿場、中興、東平），豐田區有 5 里（麻園、溪州、新庄、新港、白地），新社區 3 里（新社、新國、聯興），鳳岡區 4 里（大眉、大義、尚義、崇義）。

早期各里各設里辦公處，以辦理里自治業務；各里置里幹事 1 人，執行鄰里一般行政事務及執行公所交辦事項。多數里辦公處常設置於各里里長宅，後為配合里業務聯繫需要，將各里辦公室集中，成立聯合里辦公處，加強管理；目前因交通改善、聯絡便利，以及里民服務需求增加，為彈性進行人力調度、便民服務，因此將全市里辦公處統一至公所進行里民服務。

【表 3-2-2】尚未統一於竹北市公所辦公時期之五區各聯合里辦公處

聯合里辦公處	處址說明
竹北聯合里辦公處	設於三民路網球場，地址：竹義里 1 鄰三民路 345 號。
六家聯合里辦公處	設於十興社區長壽俱樂部二樓，地址：十興里 12 鄰嘉興路 102 之 2 號。
新社聯合里辦公處	設於新社托兒所 2 樓，地址：新國里 22 鄰中正西路 247 號。
豐田聯合里辦公處	設於新溪社區活動中心，地址：溪州 8 鄰中正西路 1073 巷 39 弄 2 號。
鳳岡聯合里辦公處	設於尚義社區活動中心，地址：尚義里 2 鄰 9 之 1 號。

里辦公處工作項目：

- (一)、推行政令，反映民意。
- (二)、推行村里育樂活動。
- (三)、推行村里發展、辦理公共救助、福利服務及其他事項。
- (四)、代繕各種申請書表及辦理村里辦公處證明事項。
- (五)、分送有關役政通知單、徵集令及辦理役男兵籍調查及兵役資料之查報。
- (六)、辦理村里例行會議。
- (七)、辦理各種公職人員選務工作。
- (八)、辦理房屋稅、地價稅發單催繳、綜合所得稅輔導申報、發單、催徵暨退稅及農作物災歉勘查工作、協助配合事項。
- (九)、填寫戶長資料卡。
- (一〇)、違章建築之協查工作。
- (一〇)、辦理村里工作會報之各項行政庶務。
- (一一)、村里長交辦事項。
- (一二)、鄉鎮市區公所交辦事項。

貳、村／里長選舉

戰後，地方行政區域，依據「臺灣省各縣鄉鎮組織暫行條例」規定，將街庄改為鄉鎮，鄉鎮之下，依照自然形勢將保甲改設村里，在鄉為村，在市鎮區為里，分別成立村里辦公處。各縣市政府於1946年（民國35年）1月將村里編組完成，於2月底前成立村里民大會，並舉行第一屆村里長選舉，第二屆村里長選舉，於1948年（民國37年）3月15日起，4月5日止全部辦理完竣。第三屆（即實施地方自治後第一屆）村里長選舉於1950年（民國39年）9月間舉行投票，迄今本市已歷15次村里長選舉，1988年（民國77年）10月31日本市改制，原第十三屆村長改為第一屆里長。在任期與選舉方式上，第一、二屆任期原為2年，由村里民大會選舉之；第三屆起改由公民於投票前往指定投票所投票，任期仍為2年；第五屆起改為3年；第七屆起任期改為4年。

參、歷屆村／里長名錄

竹北市歷屆村／里長名錄如後文所列。各屆之任職時間，改制前，第一至三屆確切就職時間不詳，第四屆村長於1952年（民國41年）12月7日就職，第五屆於1955年（民國44年）6月1日就職，第六屆1958年（民國47年）6月1日就職，第七屆1961年（民國50年）6月1日就職，第八屆於1965年（民國54年）6月1日就職；第九屆1969年（民國58年）5月4日當選；第十屆1973年（民國62年）10月6日當選；第十一屆1979年（民國68年）8月1日就職；第十二屆1982年（民國71年）8月1日就職；第十三屆村長，即改制後第一屆里長於1986年（民國75年）8月1日就職；第二屆里長，1990年（民國79年）8月1日就職；第三屆里長，1994年（民國83年）8月1日就職；第四屆里長，1998年（民國87年）8月1日就職；第五屆里長，2002年（民國91年）8月1日就職；第六屆里長，2006年（民國95年）8月1日就職；第七屆里長，2010年（民國99年）8月1日就職；第八屆里長，2014年（民國103年）8月1日就職。

其中，舊港村於1953年（民國42年）4月1日劃歸新竹市。1956年（民國45年）番坡村改名泰和村。

至於各屆村／里長因死亡或其他因素解職，另外補選的情形大致有：第四屆於1953年（民國42年）4月26日補選大眉村長李世進；第六屆竹北村長陳源任內死亡，補選魏春木；第八屆於1968年（民國57年）補選鹿場村長鄒木枝、新國村長林燈坤；第九屆於1971年（民國60年）5月1日補選中興村長賴金有，9月5日補選隘口村長陳水新，11月7日補選竹仁村長鄭吉雄，1月24日補選溪州村長林清和。第十屆於1974年（民國63年）9月7日改選十興村長田家聲。改制後第二屆竹仁里里長鄭清福任內死亡，於1993年（民國82年）2月27日補選詹添炳。第三屆竹北里里長林祺鴻任內死亡，於1995年（民國84年）3月18日補選陳照安。第八屆於2015年（民國104年）9月19日補選竹北里長李麗惠、新崙里長黃平足、中興里長劉椿榮；另東海里長郭仁達任內死亡，於2016年（民國105年）12月17日補選簡秀蓮。

1950年（民國39年）9月，新竹縣依地方自治法、實施全縣各村里長民選。其中，竹北鄉第1任民選村長24名。此後，基層村里長皆由選舉產生。至今已有十三屆村長、八屆里長的選舉。以下，為方便閱覽，依照屆次之時間順序、將歷屆村里長⁵⁰製成表格如次：

50 資料來源《竹北市志》頁77-86。《新竹縣志》，頁604-7。

【表 3-2-3】第 1 屆竹北鄉各村村長名錄

村(里)別	村(里)長姓名	備註	村(里)別	村(里)長姓名	備註
斗崙村	蔡城		新國村	鄭江梅	
鹿場村	鄒鄰生		聯興村	曾木旺	
東平村	林雲李		溪州村	陳金源	
隘口村	陳添科		新庄村	林木成	
中興村	劉發		麻園村	陳水	
東海村	林標		白地村	戴丁炎	
十興村	陳阿枝		新港村	戴東輝	
竹北村	吳水樹		大眉村	房阿開	
竹仁村	黃文合		大義村	曾南昌	
竹義村	陳興福		尚義村	曾金水	
番坡村	曾標		崇義村	黃水傳	
新社村	郭金來		舊港村		不詳

【表 3-2-4】第 2 屆竹北鄉各村村長名錄

村(里)別	村(里)長姓名	備註	村(里)別	村(里)長姓名	備註
斗崙村	蔡城		新國村	鄭江梅	
鹿場村	鄒鄰生		聯興村	曾木旺	
東平村	林雲李		溪州村	林兩加	
隘口村	陳添科		新庄村	林木成	
中興村	劉金梅		麻園村	陳水	
東海村	林恩增		白地村	戴丁炎	
十興村	陳阿枝		新港村	戴文燦	
竹北村	吳水樹		大眉村	張金德	
竹仁村	黃文合		大義村	曾扁	
竹義村	何阿達		尚義村	曾金水	
番坡村	魏海水		崇義村	黃水傳	
新社村	郭金來		舊港村		不詳

【表 3-2-5】第 3 屆竹北各村村長名錄

村(里)別	村(里)長姓名	備註	村(里)別	村(里)長姓名	備註
斗崙村	曾來源		新國村	林雲	
鹿場村	鄒鄰生		聯興村	吳廷亮	
東平村	林雲李		溪州村	林兩加	
隘口村	莊阿龍		新庄村	戴石傳	
中興村	林初錫		麻園村	陳水	
東海村	陳木增		白地村	戴丁炎	
十興村	陳阿枝		新港村	戴文燦	
竹北村	陳源		大眉村	李世進	
竹仁村	李長		大義村	曾扁	
竹義村	廖進傳		尚義村	曾芋頭	
番坡村	江阿宗		崇義村	吳杉	
新社村	郭水星		舊港村	彭火獅	

【表 3-2-6】第 4 屆竹北鄉村村長名錄

村(里)別	村(里)長姓名	備註	村(里)別	村(里)長姓名	備註
斗崙村	曾來源		新國村	林雲	
鹿場村	鄒鄰生		聯興村	吳廷亮	
東平村	林雲李		溪州村	林兩加	
隘口村	莊阿龍		新庄村	柯東榮	
中興村	林初錫		麻園村	陳水	
東海村	陳木增		白地村	戴丁炎	
十興村	陳阿枝		新港村	戴文燦	
竹北村	陳源		大眉村	張朝	
竹仁村	李長		大義村	曾扁	
竹義村	廖進傳		尚義村	曾芋頭	
番坡村	江阿宗		崇義村	吳杉	
新社村	郭水星		舊港村	彭火獅	

【表 3-2-7】第 5 屆竹北鄉村村長名錄

村(里)別	村(里)長姓名	備註	村(里)別	村(里)長姓名	備註
斗崙村	蔡城		新國村	林雲	
鹿場村	鄒鄰生		聯興村	吳廷亮	
東平村	林雲李		溪州村	林兩加	
隘口村	莊阿龍		新庄村	柯東榮	
中興村	林初錫		麻園村	陳水	
東海村	陳澄波		白地村	戴水川	
十興村	陳阿枝		新港村	戴火法	
竹北村	陳源		大眉村	張朝	
竹仁村	李長		大義村	曾扁	
竹義村	廖進傳		尚義村	陳傳榮	
番坡村	江阿宗		崇義村	吳杉	
新社村	郭水星				自 1953.4 起， 原舊港村改劃 歸新竹市

【表 3-2-8】第 6 屆竹北鄉村村長名錄

村(里)別	村(里)長姓名	備註	村(里)別	村(里)長姓名	備註
斗崙村	韋承家		新國村	林雲	
鹿場村	鄒鄰生		聯興村	張進丁	
東平村	林雲李		溪州村	林兩加	
隘口村	莊阿龍		新庄村	林木成	
中興村	林初錫		麻園村	陳水	
東海村	陳澄波		白地村	戴江源	
十興村	羅兆田		新港村	曾文章	
竹北村	陳源	任內死亡；改 選魏春木	大眉村	張朝	
竹仁村	簡寶廷		大義村	曾扁	
竹義村	古盛火		尚義村	陳傳榮	
泰和村	江阿宗	1956 年改名 泰和村	崇義村	吳杉	
新社村	葉乞				

【表 3-2-9】第 7 屆竹北鄉村村長名錄

村(里)別	村(里)長姓名	備註	村(里)別	村(里)長姓名	備註
斗崙村	韋承家		新國村	林雲	
鹿場村	林雲琴		聯興村	張進丁	
東平村	林雲李		溪州村	黃英增	
隘口村	陳添有		新庄村	林木成	
中興村	林奶錫		麻園村	陳水	
東海村	陳添福		白地村	戴江源	
十興村	古廷火		新港村	戴火法	
竹北村	魏春木		大眉村	張朝	
竹仁村	黃文合		大義村	曾江濱	
竹義村	范鼎皇		尚義村	陳傳榮	
泰和村	郭阿清		崇義村	曾文綺	
新社村	葉乞				

【表 3-2-10】第 8 屆竹北鄉村村長名錄

村(里)別	村(里)長姓名	備註	村(里)別	村(里)長姓名	備註
斗崙村	韋承家		新國村	林雲	1968.9 補選林燈坤
鹿場村	林雲琴	1968.9 補選鄒木枝	聯興村	溫阿乾	
東平村	林雲李		溪州村	邱鑫	
隘口村	陳添有		新庄村	戴錦河	
中興村	林奶錫		麻園村	陳水	
東海村	陳雙祿		白地村	戴江源	
十興村	古廷火		新港村	曾皆	
竹北村	魏春木		大眉村	張朝	
竹仁村	鄭江深		大義村	曾煥候	
竹義村	李海濱		尚義村	曾取	
泰和村	李新龍		崇義村	吳杉	
新社村	陳榮欽				

【表 3-2-11】第 9 屆竹北鄉各村村村長名錄

村(里)別	村(里)長姓名	備註	村(里)別	村(里)長姓名	備註
斗崙村	李禎秀		新國村	林燈坤	
鹿場村	鄒木枝		聯興村	溫阿乾	
東平村	林煥灶		溪州村	林清和	
隘口村	陳水新		新庄村	戴錦河	
中興村	賴金有		麻園村	陳水	
東海村	郭國通		白地村	戴江源	
十興村	古廷火		新港村	曾皆	
竹北村	魏春木		大眉村	洪金傳	
竹仁村	鄭吉雄		大義村	曾煥候	
竹義村	李海濱		尚義村	曾取	
泰和村	羅仁隆		崇義村	吳杉	
新社村	鄭得				

【表 3-2-12】第 10 屆竹北鄉各村村長名錄

村(里)別	村(里)長姓名	備註	村(里)別	村(里)長姓名	備註
斗崙村	李禎秀		新國村	林保興	
鹿場村	鄒木枝		聯興村	溫阿乾	
東平村	林李釗		溪州村	林清和	
隘口村	呂傳鏡		新庄村	戴錦河	
中興村	賴金有		麻園村	陳水	
東海村	郭國通		白地村	戴江源	
十興村	徐木安	1974.9 改選 田家聲	新港村	曾皆	
竹北村	魏春木		大眉村	張文貴	
竹仁村	鄭清福		大義村	陳鎮	
竹義村	梁玉嵩		尚義村	童林足	
泰和村	余榮貴		崇義村	黃水塗	
新社村	曾石生				

【表 3-2-13】第 11 屆竹北鄉各村村長名錄

村(里)別	村(里)長姓名	備註	村(里)別	村(里)長姓名	備註
斗崙村	李禎秀		新國村	林保興	
鹿場村	鄒木枝		聯興村	溫阿乾	
東平村	林李釗		溪州村	林玉樹	
隘口村	呂傳鏡		新庄村	戴錦河	
中興村	賴金有		麻園村	陳水	
東海村	郭國通		白地村	戴江源	
十興村	田家聲		新港村	戴介侍	
竹北村	魏烈郎		大眉村	張文貴	
竹仁村	鄭清福		大義村	陳文和	
竹義村	謝陽金		尚義村	童林足	
泰和村	余榮貴		崇義村	黃水塗	
新社村	曾石生				

【表 3-2-14】第 12 屆竹北鄉各村村長名錄

村(里)別	村(里)長姓名	備註	村(里)別	村(里)長姓名	備註
斗崙村	李禎秀		新國村	林保興	
鹿場村	鄒木枝		聯興村	洪錦峰	
東平村	林煥棠		溪州村	林玉樹	
隘口村	陳長禮		新庄村	戴錦河	
中興村	賴金有		麻園村	陳水	
東海村	陳發生		白地村	戴江源	
十興村	田家聲		新港村	戴介侍	
竹北村	魏烈郎		大眉村	張文貴	
竹仁村	鄭清福		大義村	陳鎮	
竹義村	謝陽金		尚義村	童林足	
泰和村	魏東成		崇義村	曾華鐘	
新社村	曾石生				

【表 3-2-15】第 13 屆竹北村各村村長名錄（第 1 屆里長）

村（里）別	村（里）長姓名	備註	村（里）別	村（里）長姓名	備註
斗崙村	李禎秀		新國村	林保興	
鹿場村	范振雄		聯興村	洪錦峰	
東平村	林顯峰		溪州村	李文溶	
隘口村	陳長禮		新庄村	彭清潭	
中興村	賴金有		麻園村	陳水	
東海村	陳發生		白地村	戴江源	
十興村	田家聲		新港村	戴介侍	
竹北村	馮天松		大眉村	曾金龍	
竹仁村	鄭清福		大義村	曾金清	
竹義村	陳吉雄		尚義村	童林足	
泰和村	余立淦		崇義村	曾華鐘	
新社村	邱火生				

【表 3-2-16】第 2 屆竹北市各里里長名錄

里別	里長姓名	備註	里別	里長姓名	備註
斗崙里	魏添生		新國里	林保興	
鹿場里	范振雄		聯興里	洪錦峰	
東平里	林顯峰		溪州里	李文溶	
隘口里	陳清鏡		新庄里	彭清潭	
中興里	劉家照		麻園里	陳水	
東海里	陳發生		白地里	戴江源	
十興里	古煥麟		新港里	彭武雄	
竹北里	林祺鴻		大眉里	張文貴	
竹仁里	鄭清福	1993 年 2 月 補選詹添炳	大義里	陳文和	
竹義里	陳吉雄		尚義里	陳忠雄	
泰和里	余立淦		崇義里	曾華鐘	
新社里	邱火生				

【表 3-2-17】第 3 屆竹北市各里里長名錄

里別	里長姓名	備註	里別	里長姓名	備註
斗崙里	鄭建村		新國里	林保興	
鹿場里	范東梅		聯興里	黃陳秀妹	
東平里	林顯峰		溪州里	李文溶	
隘口里	陳清鏡		新庄里	彭清潭	
中興里	劉家照		麻園里	鄭玉山	
東海里	彭清林		白地里	戴子龍	
十興里	古煥麟		新港里	彭武雄	
竹北里	林祺鴻	1995 年 3 月 補選陳照安	大眉里	張文貴	
竹仁里	詹添炳		大義里	陳文和	
竹義里	范振旺		尚義里	蘇清波	
泰和里	卓文雄		崇義里	曾華鐘	
新社里	邱火生				

【表 3-2-18】第 4 屆竹北市各里里長名錄

里別	里長姓名	備註	里別	里長姓名	備註
斗崙里	鄭建村		新國里	吳茂雄	
鹿場里	范東梅		聯興里	黃陳秀妹	
東平里	林顯峰		溪州里	陳文慶	
隘口里	陳清鏡		新庄里	彭清潭	
中興里	劉家照		麻園里	陳俊宏	
東海里	彭清林		白地里	許錦軒	
十興里	林金水		新港里	彭武雄	
竹北里	陳照安		大眉里	張文貴	
竹仁里	詹添炳		大義里	陳文和	
竹義里	何應煌		尚義里	蘇清波	
泰和里	王萬乘		崇義里	黃政典	
新社里	戴欽泉				

【表 3-2-19】第 5 屆竹北市各里里長名錄

里別	里長姓名	備註	里別	里長姓名	備註
斗崙里	鄭建村		新國里	吳茂雄	
鹿場里	范東梅		聯興里	何萬欽	
東平里	林顯峰		溪州里	陳文慶	
隘口里	陳清鏡		新庄里	鄧福順	
中興里	劉家照		麻園里	陳俊宏	
東海里	林維洲		白地里	許錦軒	
十興里	林金水	2004 年 11 月 23 日由里幹 事王貴生代 理里長職務	新港里	戴慶文	
竹北里	陳照安		大眉里	張文貴	
竹仁里	詹添炳		大義里	陳文和	
竹義里	呂增榮		尚義里	曾朝慶	
泰和里	卓文雄		崇義里	黃政典	
新社里	戴欽泉				

【表 3-2-20】第 6 屆竹北市各里里長名錄

里別	里長姓名	備註	里別	里長姓名	備註
斗崙里	鄭建村		新國里	吳茂雄	
鹿場里	范東梅		聯興里	何萬欽	
東平里	林顯峰		溪州里	陳文慶	
隘口里	陳清鏡		新庄里	李月仙	
中興里	林弼三		麻園里	陳俊宏	
東海里	林振河		白地里	陳相進	
十興里	李文紹		新港里	戴慶文	
竹北里	陳瑞鑑		大眉里	張文貴	2006 年 8 月 補選張文和
竹仁里	詹添炳		大義里	曾金清	
竹義里	呂增榮		尚義里	曾朝慶	
泰和里	劉興明		崇義里	曾華鐘	
新社里	范植雄		福德里	何應煌	
北崙里	劉福登		新崙里	黃立果	

【表 3-2-21】第 7 屆竹北市各里里長名錄

里別	里長姓名	備註	里別	里長姓名	備註
斗崙里	鄭建村		新國里	吳茂雄	
鹿場里	范明忠		聯興里	何萬欽	
東平里	林顯峰		溪州里	楊明哲	
隘口里	林洪文		新庄里	李月仙	
中興里	林奶三		麻園里	陳俊宏	
東海里	林振河		白地里	陳相進	
十興里	徐鼎昌		新港里	戴章興	
竹北里	陳瑞鑑		大眉里	張文和	
竹仁里	劉堂隆		大義里	陳文和	
竹義里	呂增榮		尚義里	曾福	
泰和里	陳信源		崇義里	林秋榮	
新社里	范植雄		福德里	何應煌	
北崙里	劉福登		新崙里	蔡玉泉	

【表 3-2-22】第 8 屆竹北市各里里長名錄

里別	里長姓名	備註	里別	里長姓名	備註
斗崙里	鄭建村		新國里	郭傳庚	
北崙里	劉福登		新崙里	蔡玉泉	2015 年 9 月 19 日補選黃平足
鹿場里	邱加雄		聯興里	陳威男	
東平里	林顯峰		溪州里	楊明哲	
隘口里	蔡家邦		新庄里	李月仙	
中興里	林奶三	2015 年 9 月 19 日補選劉 椿榮	麻園里	許榮生	
東興里	林章鈺		北興里	田祺煥	
東海里	郭仁達	任內死亡， 2016 年 12 月 17 日補選簡 秀蓮	白地里	陳相進	
十興里	毛振福		新港里	戴章興	
興安里	彭垣均		文化里	謝棋鈞	
竹北里	陳瑞鑑	2015 年 9 月 19 日補選李 麗惠	大眉里	張文和	
竹仁里	劉堂隆		大義里	曾聰榮	
竹義里	徐明兆		尚義里	曾福	
泰和里	羅敏功		崇義里	林秋榮	
新社里	范植雄		福德里	曾文忠	

第三章、民意機構與政治選舉

第一節、概述

1946年（民國35年）1月20日，臺灣省行政長官公署頒布實施「臺灣省鄉鎮組織規程」，全省設八縣五省轄市，並將原有「郡」改為「區」，郡役改為區署，街、庄役場改為鎮、鄉公所。竹北於同年1月26日改稱竹北鄉，轄24村，並於同年3月3日辦理鄉民代表選舉，19日代表會組織完成。1947年（民國36年）元月，長官公署頒布「臺灣省充實地方自治辦法」，然而，同年12月憲法實行後，依憲法規定，地方自治實應以「省縣自治通則及省縣自治法」為準則，但1949年（民國38年）因中國大陸情勢告急，臺灣省政府決定在臺提前實施地方自治，以振奮民心，聘請專家組成地方自治研究委員會，初步擬定「臺灣省縣市實施地方自治綱要草案」，作為省縣自治通則公布前本省縣市地方自治實施的基本依據，同年4月24日，臺灣省政府公布「臺灣省各縣市實施地方自治綱要」，明文規範鄉鎮市法人地位及列舉鄉鎮縣轄市的自治權限，為臺灣地區地方自治邁入另一個新的階段。

依照1950年（民國39年）4月24日頒布之行政命令〈臺灣省各縣市實施地方自治綱要〉第三十六條之規範，各縣市應設置鄉鎮（市）民代表會。因此，在地方自治辦法實施之後，竹北鄉須經由公開之選舉、選出各選區之代表，共同組成「竹北鄉民代表會」，同時也是竹北鄉最高的民意代表機構。

在此之前，竹北鄉第一、第二屆鄉民代表會，則透過間接選舉、由鄉民代表會推派的方式，分別於1946年（民國35年）3月19日、1948年（民國37年）4月7日成立。

現今竹北市，經歷共13屆的鄉民代表會到竹北市合格後至今共8屆的市民代表會，一共產生了20屆的鄉（市）民代表會（第13屆鄉代會與第1屆市代會同期）。

本章第二節將以竹北鄉（市）歷屆鄉（市）民代表會的成立，及其機構組成辦法、執掌的調整與沿革，作為主要撰寫內容。第三節則以歷任鄉（市）民代表主席、副主席及歷屆代表為範圍，進行介紹。

第二節、竹北鄉（市）民代表會之建置及沿革

竹北鄉（市）民代表會之選舉與成立，前後歷經四次重大的法源變更。第一、第二屆鄉民代表會之產生，依據當時臺灣行政長官公署於1945年（民國34年）12月26日頒布之〈臺灣省各級民意機關成立方案〉。第三至第四屆鄉民代表會所依據的法源，則是臺灣省政府於1950年（民國39年）4月24日頒布的〈臺灣省各縣市實施地方自治綱要〉。第五、六屆之鄉民代表會，所依據的則是臺灣省政府於1994年（民國83年）7月29日頒布〈省縣自治法〉、據此制定之〈臺灣省各鄉鎮市民代表會組織規程準則〉。內政部於1999年（民國88年）8月12日，依據〈地方制度法〉、頒布同時實施的〈地方立法機關組織準則〉，則為第七屆鄉民代表會到至今市民代表會所依循的法源根據。現依照其時間順序，分別簡述各屆之選舉結果、任期、代表總數，與主席。

第一、二屆鄉民代表會依據之〈臺灣省各級民意機關成立方案〉，主要條文規定，代表會成員由村里民大會中產生，任期 2 年、連選得連任。第一屆選舉結果，共選出 24 名鄉民代表，由曾銀樓擔任主席。第二屆選出 24 名鄉民代表，主席由吳水樹擔任。

第三至第四屆鄉民代表會，主要依據〈臺灣省各縣市實施地方自治綱要〉。其中，第三十六條明確規範鄉代表會之職權，條文如次⁵¹：

- 一、議決市鄉鎮自治事項。
- 二、議決市鄉鎮自治規約事項。
- 三、議決本（市）鄉鎮與他鄉鎮間之公約事項。
- 四、議決市鄉鎮預算及審核市鄉鎮決算事項。
- 五、議決市鄉鎮公益之徵收事項。
- 六、議決市鄉鎮財產之經營及處分事項。
- 七、議決市鄉鎮長提議事項。
- 八、聽取市鄉鎮公所工作報告向市鄉鎮公所提出詢問事項。
- 九、接受人民請願事項。
- 十、其他依法賦予之職權。

第三屆鄉民代表選舉結果，共選出 42 名代表，由吳水樹出任主席。第 4 屆鄉民代表共選出 26 名代表，主席由吳水樹連任。第五屆鄉民代表選出 26 名代表，吳水樹連任主席一職。第六屆鄉民代表共選出 27 名代表，由周水柳擔任主席，曾皆出任新增的副主席。第七屆鄉民代表共選出 15 名代表，周水柳、戴文燦分別出任主席與副主席。自第五至第七屆鄉民代表任期皆為 3 年。

自第八屆鄉民代表任期改為 4 年。第八屆鄉民代表選舉結果，共選出 17 席，曾其樣出任主席，副主席謝萬春。第九屆鄉民代表共選出 17 名代表，郭傳樹、謝萬春分別擔任主席與副主席。第十屆鄉民代表共選出 12 名代表，主席戴文燦，副主席陳傳榮。第十一屆鄉民代表共選 12 名代表，主席由謝萬春出任，副主席衛金石。第十二屆鄉民代表選出 12 名代表，陳火南、陳東渠分別出任主席與副主席。第十三屆鄉民代表選出 12 席代表，由劉邦龍、張鏡清分別出任主席與副主席。在第十三屆鄉民代表服務期間，竹北鄉改制為竹北市，竹北鄉民代表會亦同部改制為竹北市民代表會，是為第一屆竹北市民代表。第二屆市民代表選出 13 席市民代表，由劉邦龍、郭錦柚分別出任主席與副主席。第三屆市民代表共選 14 名，由林文禮、曾勝堂擔任代表會主席、副主席。

第四、五屆竹北市民代表會，依據之法源為 1994 年（民國 83 年）間頒布之〈臺灣省各鄉鎮市民代表會組織規程準則〉，其相關法令規範於第四十五條。關於職權部份，大體相同於〈臺灣省各縣市實施地方自治綱要〉之精神，主要集中於鄉鎮預算、自治法規、鄉鎮公所財產處分、鄉鎮公所組織、接受陳情、公所與代表之提案討論，等等。任期亦為 4 年。

第四屆市民代表選出 14 席市民代表，主席由葉燦宗擔任、副主席由彭世雄擔任；於 2002 年（民國 91 年）3 月 1 日主席葉燦宗當選縣議員，同月 5 日市民代表會補選郭憲棠接任主席。第五屆市民代表選出 14 席市民代表，主席由陳見賢擔任、副主席由陳榮燦擔任，2006 年（民國 95 年）3 月 1 日第五屆副主席陳榮燦當選縣議員，同月 7 日市民代表會補選范國堂接任副主席。第六屆市民代表選舉結果，共選出 15 席代表，由葉燦宗、杜文中分別出任主席與副主席。第七屆選出 18 名代表，由林啟賢、林增堂擔任主席與副主席。第八屆竹北市民代表共選出 19 名，由主席林啟賢連任，副主席為田耕豪。

51 參見竹北市志編纂委員會《竹北市志·政事篇》第三章鄉／市民代表會，竹北市公所出版，1996 年 2 月，頁 88。

自第七屆市民代表會起，亦為 1999 年（民國 88 年）頒布之〈地方立法機關組織準則〉規範之階段。竹北市民代表會依據此法令，制定〈新竹縣竹北市民代表會組織自治條例〉，於 1999 年（民國 88 年）11 月 24 日核定、同年 11 月 29 日公布實施。稍後，此一自治條例復於 2006 年 4 月 19 日修正。根據此一法源，市民代表會之職權，在第十五條中有如下規範⁵²：

- 一、議決市規約。
- 二、議決市預算。
- 三、議決市臨時稅課。
- 四、議決市財產之處分。
- 五、議決市公所組織自治條例及所屬事業機構組織自治條例。
- 六、議決市公所提案事項。
- 七、審議市決算報告。
- 八、議決市民代表提案事項。
- 九、接受人民請願。
- 十、其他依法律或上級法規、規章賦予之職權。

在歷屆鄉代表選舉中，選區與員額則有所變動（參見表 3-3-1）。進行第一、二、三屆鄉民代表選舉之際，代表人數為每一村里應選 1 人，超過 500 人之村里、每增加 500 人則增加 1 名代表員額。選區遂以各村里為單位。

【表 3-3-1】歷屆竹北鄉（市）民代表選舉員額、選區、任期表

屆次	鄉（市）代表員額總數	選區	任期	備註
鄉 1	24	各村里一人	2 年	超過 500 人之村里、每增加 500 人則增加 1 名代表員額。
鄉 2	24	各村里一人	2 年	超過 500 人之村里、每增加 500 人則增加 1 名代表員額。
鄉 3	42	各村里一人	2 年多	超過 500 人之村里、每增加 500 人則增加 1 名代表員額。
鄉 4	26	各村里一人	2 年多	超出 1,000 人之村里，每增加千人則增加 1 名代表員額。
鄉 5	26	各村里一人	3 年	1、超出 1,000 人之村里，每增加千人則增加 1 名代表員額。 2、任期改為 3 年。

52 參見「新竹縣竹北市民代表會組織自治條例」暨「竹北市民代表會行政人員編制表」。中華民國 88 年 11 月 24 日府民行字第 135343 號函核定；中華民國 88 年 11 月 29 日竹市民字第 27001 號令公布；中華民國 95 年 4 月 19 日竹市民字第 0950009033 號令修正公布。以上資料由竹北市民代表會提供。另參見竹北市民代表會官網，網址：<http://www.jbc.gov.tw/main.php>。讀取時間 2018.3.28。

屆次	鄉(市)	代表員額總數	選區	任期	備註
鄉 6		27	村里合併選區制	3 年	分為第一選區、第二選區、第三選區、第四選區
鄉 7		15	村里合併選區制	3 年	
鄉 8		17	村里合併選區制	4 年	
鄉 9		17	村里合併選區制	4 年	
鄉 10		12	村里合併選區制	4 年	
鄉 11		12	村里合併選區制	4 年	
鄉 12		12	村里合併選區制	4 年	
鄉 13 市 1		12	村里合併選區制	4 年	
市 2		13	村里合併選區制	4 年	
市 3		14	村里合併選區制	4 年	
市 4		14	村里合併選區制	4 年	
市 5		14	村里合併選區制	4 年	
市 6		15	村里合併選區制	4 年	
市 7		18	村里合併選區制	4 年	
市 8		19	村里合併選區制	4 年	

1954 年（民國 43 年）針對代表員額進行修正，每村里仍為應選 1 名，但超出 1,000 人方才增加 1 名代表員額。此一規定自第四屆鄉民代表選舉起實施，直至第六屆鄉民代表選舉。自 1959 年（民國 48 年）10 月，再次針對選區、代表員額進行修訂。最主要的變革乃是選區之劃分，從原先以各村里為選區的型態，改變為合併村里的大選舉區方式。其選區規劃原則，大體依照各自區域的人口分布情形以進行劃分。現將竹北市（鄉）選區與最新代表員額，製表如次：

【表 3-3-2】第八屆竹北市民代表選舉各選區及其員額對照表

選區	里名	代表員額	備註
第一選區	十興里、東海里、隘口里、東平里、中興里、鹿場里、東興里、文化里、興安里北興里等 10 里	7 席	含婦女保障名額 1 名
第二選區	斗崙里、新崙里、北崙里、竹北里、竹仁里、竹義里、福德里、泰和里等 8 里	8 席	含婦女保障名額 2 名
第三選區	新社里、新國里、聯興里等 3 里	2 席	
第四選區	麻園里、溪洲里、新庄里、白地里、新港里、大眉里、大義里、崇義里、尚義里等 9 里	2 席	

除了組織、權責職掌、選區、任期、主席副主席設置等變革之外。歷屆竹北市（鄉）民代表會的會議、會期，也有逐步具體、明確規劃的演變。最初，第一、二屆的鄉民代表會，任職期間每 3 月召開 1 次固定會期之會議。第一次由鄉長召集，此後會期之會議皆由鄉代會主席召集。至於臨時會議之召開，則需由鄉代表三分之一以上提出。正式會期與臨時會議，均以 3 日為限。代表會開會之前，應預先列出議事日程，實際開會之際則按照上述議事日程之順序展開討論⁵³。

至於 1999 年（民國 88 年）11 月 29 日公佈實施之〈新竹縣竹北市民代表會組織自治條例〉⁵⁴，2006 年（民國 95 年）4 月 19 日修正公布、2018 年 8 月 14 日修正公布，於第五章專章，以八條條文（第

53 參見竹北市志編纂委員會《竹北市志》政事篇第四章鄉／市民代表會，新竹縣竹北市公所出版，1996 年 2 月，頁 87。

54 88.11.29(88) 竹市民字第 27001 號令公布。

十六至第二十三條)，詳列「會議」。條文如次：

第十六條 本會會議，除每屆成立大會外，定期會每六個月開會一次，由主席召集之，主席未依法召集時，由副主席召集之；副主席亦不依法召集時，由總額減除出缺人數後過半數之代表互推一人召集之。

本會臨時會之召集，依前項規定辦理。

- 第十六條 本會會議，除每屆成立大會外，定期會每六個月開會一次，由主席召集之，主席未依法召集時，由副主席召集之；副主席亦不依法召集時，由總額減除出缺人數後過半數之代表互推一人召集之。
本會臨時會之召集，依前項規定辦理。
- 第十七條 本會開會時，由主席為會議主席，主席未能出席時，由副主席為會議主席，主席、副主席均未能出席時，由代表互推一人為會議主席。
- 第十八條 本會得設小組進行案件審查，並由主席審定議事日程。
前項議事日程屬於定期會者，質詢日期不得超過會期總日數四分之一。
本會之議事日程，應於開會五日前送達各代表及市公所，並報縣政府備查。
- 第十九條 本會非有代表總額減除出缺人數後過半數之出席，不得開議。議案之表決，以出席代表過半數或達本自治條例特別規定額數之同意為通過，未過半數或未達本自治條例特別規定額數之同意為否決。如差一票即達過半數，或有特別規定額數而差一票即通過時，會議主席得參加一票使其通過，或不參加使其否決。
本會進行施政報告及質詢議程時，不因出席代表未達開會額數而延會。
- 第二十條 定期會或臨時會之每次會議，因出席代表人數不足未能成會時，應依原訂日程之會次順序繼續進行，經連續二次均未能成會時，應將其事實，於第三次舉行時間前通知代表，第三次舉行時，實到人數已達代表總額減除出缺人數後三分之一以上者，得以實到人數開會。第二次為本會期之末次會議時，視同第三次。
- 第二十一條 本會會議應公開舉行。但主席或代表三人以上提議或依地方制度法第四十九條列席人員之請求，經會議通過時，得舉行秘密會議。
- 第二十二條 本會開會時，會議主席對於本身有利害關係之事件，應行迴避；代表不得參與個人利益相關議案之審議及表決。
- 第二十三條 本會之議事程序，除本自治條例及議事規則規定者外，依會議規範之規定。前項議事規則，以規範議事事項為限，由本會訂定，報縣政府備查，並函送市公所。

第三節、歷任鄉（市）民代表主席及代表名錄

自第一屆竹北鄉民代表至今日第八屆竹北市民代表，共計已有 20 屆的歷史。歷經組織辦法、選拔制度、選區重劃、任期變更、員額調整、辦公會議場址的搬遷，與行政人員的編制之制度化等多方面的沿革變化。現竹北市民代表會為 4 年任期、總數共 19 席、劃分為 4 個選區的型態。而辦公、會議的所在地，位於竹北市中正西路 50 號 2 樓的竹北市民代表會。

為便於清楚呈現歷屆鄉（市）民代表，與各屆主席、副主席之名錄，特將其製成表格、以利瀏覽⁵⁵。

【表 3-3-3】歷屆竹北鄉（市）民代表主席、副主席與代表名錄

屆次	第一屆鄉民代表會			
主席	曾銀鏞			
鄉民代表總數	24 席			
鄉民代表名錄	陳長禮	徐福來	張煥亭	黃水木
	楊林芳	李萬得	彭金章	范德金
	邱文木	周水柳	戴燾梯	曾君子
	劉進	吳樹	陳影塗	陳金匙
	傅旋家	張舟滿	曾其樣	林奶材
	陳金水	林雲展	陳海量	

屆次	第二屆鄉民代表會			
主席	吳水樹			
鄉民代表總數	24 席			
鄉民代表名錄	鄭書溪	黃文合	楊林芳	李萬得
	彭金章	魏金雨	楊金雨	周水柳
	戴燾梯	曾君子	劉進	吳樹
	陳振勝	陳金匙	陳海量	林雲琴
	傅旋家	林奶材	曾其樣	魏阿銘
	陳金水	陳長禮	曾銀鏞	

屆次	第三屆鄉民代表會			
主席	吳水樹			
鄉民代表總數	42 席			

55 資料來源參見竹北市志編纂委員會《竹北市志》，新竹縣竹北市公所出版，1996 年 2 月，頁 87-97。《竹北縣志·卷四政事志》，新竹縣政府出版，2008 年 10 月，頁 505-8。

鄉民代表名錄	蔡城	陳金匙	蔡李水	范木河
	林初蜂	魏阿銘	陳添科	陳澄波
	郭清棟	鄭書溪	劉錦俊	羅兆田
	陳生火	黃英增	陳喜	黃文合
	李萬得	范糧錦	魏金雨	范德金
	周水柳	陳炳耀	陳朝 _? 老	郭李清樹
	吳樹	葉錦松	彭金章	邱文木
	曾國州	劉進	曾皆	陳海量
	曾其樣	陳石	曾金水	郭勅
	李文合	曾銀鏤	傅旋家	曾水源
	鄭述鴻			

屆次	第四屆鄉民代表會			
主席	吳水樹			
鄉民代表總數	26 席 56			
鄉民代表名錄	蔡城	何金海	林初蜂	魏阿銘
	陳添科	陳澄波	劉錦俊	羅兆田
	黃文合	曾其樣	郭勅	曾銀鏤
	周水柳	陳金源	吳樹	彭金章
	邱文木	楊劉潭	劉進	陳海量
	曾皆	李萬得	魏金雨	傅旋家
	陳玉俊			

屆次	第五屆鄉民代表會			
主席	吳水樹			
鄉民代表總數	26 席			
鄉民代表名錄	姜阿榜	蔡洪嬌娥	魏金輝	林初蜂
	魏阿銘	陳添科	陳添福	劉錦俊
	楊林芳	楊劉潭	曾皆	曾其樣
	王福珍	陳萬福	李萬得	魏金雨
	周水柳	陳金源	吳樹	彭金章
	邱文木	戴煒木	陳石	李文合
	洪金傳			

屆次	第六屆鄉民代表會			
主席	周水柳			
副主席	曾皆			
鄉民代表總數	27 席			
鄉民代表名錄	林雲琴	林煥棠	魏阿銘	陳河坡
	鄭書溪	劉錦俊	李源春	林永安
	王福珍	陳萬福	邱文木	馮阿油
	曾來原	姜阿榜	劉進	魏金雨
	曾其樣	蘇規	李文合	洪金傳
	李萬得	陳茂林	吳樹	彭金章
	吳陳寶環			

56 《新竹縣志》作 25 席。

屆次	第七屆鄉民代表會			
主席	周水柳			
副主席	戴文燦			
鄉民代表總數	15 席			
鄉民代表名錄	劉錦俊	陳阿枝	林煥棠	林炳辰
	古盛火	曾勝裕	吳樹	李吳月春
	柯許梅	謝萬春	戴文銓	曾其樣
	李文合			

屆次	第八屆鄉民代表會			
主席	曾其樣			
副主席	謝萬春			
鄉民代表總數	17 席			
鄉民代表名錄	張明竹	林炳辰	林煥棠	劉錦俊
	陳明昌	衛金石	郭木榮	吳樹
	古盛火	柯許梅	黃郭裕容	楊坤地
	戴文燦	陳傳榮	張鏡清	

屆次	第九屆鄉民代表會			
主席	郭傳樹			
副主席	謝萬春			
鄉民代表總數	17 席			
鄉民代表名錄	張明竹	林雲琴	林煥棠	劉錦俊
	陳慶堂	鄭江	黃郭裕容	吳樹
	涂榮清	陳承和	戴文燦	蔡景鐘
	陳傳榮	張鏡清	李文合	

屆次	第十屆鄉民代表會			
主席	戴文燦			
副主席	陳傳榮			
鄉民代表總數	12 席			
鄉民代表名錄	陳慶堂	林煥棠	劉錦俊	衛金石
	吳火珠	陳清淨	涂榮清	張明竹
	謝萬春	吳杉		

屆次	第十一屆鄉民代表會			
主席	謝萬春			
副主席	衛金石			
鄉民代表總數	12 席			
鄉民代表名錄	陳周春代	劉錦俊	古廷火	張明竹
	吳火珠	李海濱	陳忠和	涂榮清
	吳杉	戴溫源		

屆次	第十二屆鄉民代表會			
主席	陳火南			
副主席	陳東渠			
鄉民代表總數	12 席			

鄉民代表名錄	魏仁宗	劉錦俊	黃郭裕容	古志雄
	吳火珠	魏添生	陳慶霖	陳忠和
	黃水塗	林乾照		

屆次	第十三屆鄉民代表會暨第一屆市民代表會			
主席	劉邦龍			
副主席	張鏡清			
鄉（市）民代表總數	12 席			
鄉（市）民代表名錄	林炳松	郭國通	陳慶霖	黃郭裕容
	羅源旺	范國堂	彭傳勝	林正雄
	陳承和	徐秀賢		

屆次	第二屆市民代表會			
主席	劉邦龍			
副主席	郭錦柚			
市民代表總數	13 席			
市民代表名錄	林炳松	郭國通	陳德福	張木海
	范國堂	曾美琴	葉燦宗	陳忠和
	鍾國章	童進財	曾萬吉	陳承和（補選）

屆次	第三屆市民代表會			
主席	林文禮			
副主席	曾勝堂			
市民代表總數	14 席			
市民代表名錄	林章鑾	陳榮燦	林祺烜	陳慶霖
	曾美琴	范國堂	張木海	陳素珍
	郭憲棠	葉水發	黃永和	鍾國章

屆次	第四屆市民代表會			
主席	葉燦宗／郭憲棠 57			
副主席	彭世雄			
市民代表總數	14 席			
市民代表名錄	陳榮燦	林祺烜	陳素珍	張木海
	曾勝堂	黃立果	范國堂	郭憲棠
	謝勝水	鍾國章	曾煥凱	吳金龍

58

屆次	第五屆市民代表會			
主席	陳見賢			
副主席	陳榮燦／范國堂 58			
市民代表總數	14 席			
市民代表名錄	林祺烜	張碧琴	蘇明輝	陳素珍
	林保鷺	陳凱榮	彭世雄	范國堂
	郭憲棠	葉水發	鍾國章	蔡文苑

57 第四屆主席蔡燦宗於 2002 年（民國 91 年）3 月 1 日當選縣議員，同月 5 日市民代表會補選郭憲棠接任主席。

58 第五屆副主席陳榮燦於 2006 年（民國 95 年）3 月 1 日當選縣議員，同月 7 日市民代表會補選范國堂接任副主席。

屆次	第六屆市民代表會			
主席	葉燦宗			
副主席	杜文中			
市民代表總數	15 席			
市民代表名錄	林祺烜	古煥麟	林啟賢	林增堂
	陳凱榮	陳素珍	林保鷺	蔡志環
	黃華松	葉水發	郭憲棠	鍾國章
	曾泗濱			

屆次	第七屆市民代表會			
主席	林啟賢			
副主席	林增堂			
市民代表總數	18 席			
市民代表名錄	陳榮燦	林維洲	羅源旺	林祺烜
	邱靖雅	杜文中	陳素珍	楊瑞蘭
	黃華松	蔡志環	林保鷺	陳凱榮
	鄭慶源	郭憲棠	鍾國章	曾泗濱

屆次	第八屆市民代表會			
主席	林啟賢			
副主席	田耕豪			
市民代表總數	19 席			
市民代表名錄	林燕聰	林維洲	林祺烜	曾金清
	余政達	陳榮燦	張美珠	林增堂
	黃宜楨 (2014 年 12 月 25 日至 2015 年 2 月 8 日)	許育綸	楊瑞蘭	陳素珍
	／邊作樑 (2015 年 6 月 10 日至今)			
	蘇榮基 (2014 年 12 月 25 日至 2015 年 10 月 26 日)	曾美琴	葉信輝	郭憲棠
／黃華松 (2015 年 12 月 4 日至今)				
	鍾國章			



第一屆竹北鄉民代表會主席曾銀鏤



第二到五屆竹北鄉民代表會主席吳水樹



第六、七屆竹北鄉民代表會主席周水柳



第六屆竹北鄉民代表會副主席曾皆



第七屆竹北鄉民代表會副主席、第十屆竹北鄉民代表會主席戴文燦



第八屆竹北鄉民代表會主席曾其樣



第八、九屆竹北鄉民代表會副主席、第十一屆竹北鄉民代表會主席謝萬春



第九屆竹北鄉民代表會主席郭傳樹



第十屆竹北鄉民代表會副主席陳傳榮



第十一屆竹北鄉民代表會副主席衛金石



第十二屆竹北鄉民代表會主席陳火南



第十二屆竹北鄉民代表會副主席陳東渠



第十三屆竹北鄉民代表會主席、第一、二屆竹北市民代表主席劉邦龍



第十三屆竹北鄉民代表會副主席、第一屆竹北市民代表副主席張鏡清



第二屆竹北市民代表會副主席郭錦袖



第三屆竹北市民代表會主席林文禮



第三屆竹北市民代表會副主席曾勝堂



第四、六屆竹北市民代表會主席葉燦宗



第四屆竹北市民代表會補選主席郭憲崇



第四屆竹北市民代表會副主席彭世雄



第五屆竹北市民代表會主席陳見賢



第五屆竹北市民代表會副主席陳榮燦



第五屆竹北市民代表會補選副主席范國堂



第六屆竹北市民代表會副主席杜文中



第七、八屆竹北市民代表會主席林啟賢



第七屆竹北市民代表會副主席林增堂



第八屆竹北市民代表會副主席田耕豪

【圖 3-3-1】歷屆竹北鄉（市）民代表會主席、副主席

竹北鄉（市）民代表會歷屆主席，與第六屆（1958.6）起增設之副主席，多有連任之情況。鄉代表會之主席與副主席，乃在鄉代表選舉完成之後，由鄉代表中相互選舉而產生。因此，竹北鄉代表會中之主席、副主席，通常不僅需要在各自的選區累積服務成果，往往也必須在整個地方政治活動中，建立有相對的政治人脈之支持。就上述表格所顯示的資料來看，鄉（市）代會主席連任或中斷之後再連任的情況，並不少見，包括有：第二屆、第三屆、第四屆、第五屆的吳水樹，第六、第七屆的周水柳，第一、二屆的市代會主席劉邦龍，第七、八屆的林啟賢。

至於副主席連任的頻率，則相對減少許多。就資料來看，目前僅有第八、九屆的謝萬春。相對於此，前任副主席更上層樓，接任下一屆主席，或稍後獲選主席的情況，也有不少。包括有連任第八、九屆副主席的謝萬春，成為第十一屆的主席；第七屆的副主席戴文燦，則是第十屆鄉代表會的主席。

在一般鄉代表部分，亦多有連任之情況（參見表 3-3-4）。其中，又以連任兩次者居絕大多數。此外，連任三次者計有 6 人：從第二到第四屆連任的黃文合；第三到第五屆的林初峰、陳添科；第五到第七屆的李文和；第八到第十屆的張明竹；第九到第十一屆的涂榮清。連任四次者有 6 人，第一到第四屆的曾銀鏤；第三到第六屆的邱文木；第一到第四屆的劉進；第一到第四屆的傅旋家；第一到第四屆的陳海量；第三到第六屆的曾皆。連任五次者則有四人，第二到第六屆的魏金雨；第二到第六屆的魏阿銘；第六到第十屆的林煥堂；第七到第十一屆的謝萬春。更甚者，尚有連任七屆的周水柳、連任八屆的曾其樣、連任九屆的吳樹，以及連任最多紀錄的劉錦俊，自第三屆起，一路連任到第十二屆。

市代表部分，連任的頻率，與總次數，相較於鄉代表時期，有著顯著的落差。市代表連任者總數變少，連任屆次也變短。同樣以連任兩次為主，計有 7 人次。連任三次者有 4 人，第一到第三屆的范國堂；第二到第四屆的張木海；第五到第七屆的林保鷺；第六到第八屆的林啟賢。連任五次有 1 人，第三到第八屆的陳榮燦，連任六次的林祺烜、郭憲棠、陳素珍；市代表目前連任最多屆次的，則是鍾國章的七屆，自第二到第八屆。

從鄉代表到市代表，歷屆選舉結果顯示，連任屆次最多者乃是鄉代表時期的劉錦俊，總共連任十屆次。至於擔任鄉（市）代表的總次數，同樣是劉錦俊的十屆。

現將鄉（市）民代表連任、多任等情況，依照時間順序、製成表格如次，以利參考。

【表 3-3-4】竹北鄉（市）民代表連任、多任概況表

代表姓名	當選屆次	總任 次數	備註
劉錦俊	3、4、5、6、7、8、9、10、11、12	10	
吳樹	1、2、3、4、5、6、7、8、9	9	
曾其樣	1、2、3、4、5、6、7、8	8	第八屆鄉民代表會主席
周水柳	1、2、3、4、5、6、7	7	第六至七屆鄉民代表會主席
鍾國章	(2)、(3)、(4)、(5)、(6)、(7)、(8)	7	
郭憲棠	(3)、(4)、(5)、(6)、(7)、(8)	6	第四屆市民代表會補選主席
李萬得	1、2、3、4、5、6	6	
彭金章	1、2、3、4、5、6	6	
林祺烜	(3)、(4)、(5)、(6)、(7)、(8)	6	
陳素珍	(3)、(4)、(5)、(6)、(7)、(8)	6	
范國堂	(1)、(2)、(3)、(4)、(5)	5	第五屆市民代表會補選副主席
邱文木	1、3、4、5、6	5	
劉進	1、2、3、4、6	5	
魏金雨	2、3、4、5、6	5	
魏阿銘	2、3、4、5、6	5	
林煥棠	6、7、8、9、10	5	
謝萬春	7、8、9、10、11	5	第八至九屆鄉民代表會副主席、第十一屆鄉民代表會主席
李文合	3、5、6、7、9	5	
陳榮燦	(3)、(4)、(5)、(7)、(8)	5	第五屆市民代表會副主席
傅旋家	1、2、3、4	4	
陳海量	1、2、3、4	4	
曾銀鏤	1、2、3、4	4	第一屆鄉民代表會主席
吳水樹	2、3、4、5	4	第二至五屆鄉民代表會主席
曾皆	3、4、5、6	4	第六屆鄉民代表會副主席
戴文燦	7、8、9、10	4	第七屆鄉民代表會副主席、第十屆鄉民代表會主席
張明竹	8、9、10	4	
黃郭裕容	8、9、12、(1)	4	
李文合	2、3、4	3	
楊林芳	1、2、5	3	
陳金匙	1、2、3	3	
鄭書溪	2、3、6	3	
黃文合	2、3、4	3	
林雲琴	2、6、9	3	
林初峰	3、4、5	3	
陳添科	3、4、5	3	
衛金石	8、10、11	3	第十一屆竹北鄉民代表會副主席
陳傳榮	8、9、10	3	第十屆鄉民代表會副主席
涂榮清	9、10、11	3	
吳火珠	10、11、12	3	

代表姓名	當選屆次	總任 次數	備註
張鏡清	8、9、(1)	3	第十三屆鄉民代表會副主席、第一屆市民代表副主席
陳承和	9、(1)、(2)	3	第二屆市民代表補選當選
陳忠和	11、12、(2)	3	
陳慶霖	12、(1)、(3)	3	
曾美琴	(2)、(3)、(8)	3	
葉燦宗	(2)、(4)、(6)	3	1、第四屆、第六屆市民代表會主席 2、2002年(民國91年)3月1日當選縣議員，同月5日市民代表會補選郭憲棠接任主席
張木海	(2)、(3)、(4)	3	
葉水發	(3)、(5)、(6)	3	
林保鷺	(5)、(6)、(7)	3	
陳凱榮	(5)、(6)、(7)	3	
黃華松	(6)、(7)、(8)	3	第八屆市民代表補選當選
林啟賢	(6)、(7)、(8)	3	第七、八屆市民代表會主席
林增堂	(6)、(7)、(8)	3	第七屆市民代表會副主席
陳長禮	1、2	2	
戴燠梯	1、2	2	
范德金	1、3	2	
曾君子	1、2	2	
林初材	1、2	2	
曾金水	1、2	2	
蔡 城	3、4	2	
陳 石	3、5	2	
陳澄波	3、4	2	
羅兆田	3、4	2	
郭 勅	3、4	2	
陳金源	4、5	2	
楊劉潭	4、5	2	
姜阿榜	5、6	2	
王福珍	5、6	2	
洪金傳	5、6	2	
陳萬福	5、6	2	
古盛火	7、8	2	
柯許梅	7、8	2	
林炳辰	7、8	2	
陳慶堂	9、10	2	
吳 杉	10、11	2	
劉邦龍	(1)、(2)	2	第十三屆鄉民代表會主席、第一、二屆市民代表主席
林初松	(1)、(2)	2	
羅源旺	(1)、(7)	2	

代表姓名	當選屆次	總任 次數	備註
郭國通	(1)、(2)	2	
曾勝堂	(3)、(4)	2	第三屆市民代表會副主席
彭世雄	(4)、(5)	2	第四屆市民代表會副主席
杜文中	(6)、(7)	2	第六屆市民代表會副主席
曾泗濱	(6)、(7)	2	
蔡志環	(6)、(7)	2	
林維洲	(7)、(8)	2	
楊瑞蘭	(7)、(8)	2	

說明：為區分鄉民代表與市民代表之屆次，以「()」表示之數目者，呈現市民代表會屆次。

第四章、縣級行政機關及其所屬機構

因功能屬性、執掌之特殊性，諸如戶政事務所、地政事務所、警察分局、消防隊、衛生所等機關單位，在行政隸屬上雖與鄉（市鎮區）公所存在有相關隸屬或督導關係，但在行政建置上通常採取相對獨立的方式進行行政運作，並逐漸改組為縣級機關所轄管。

1982年（民國71年）7月新竹市與新竹縣之香山鄉合併，升格為省轄市，設於過去亦曾為新竹市政府辦公處的原新竹縣政府辦公處，新竹縣政府改遷至竹北鄉，竹北鄉成為了新竹縣治，除了新竹縣政府及新竹縣議會之辦公大樓，分別設置於本市之外，其縣級各所屬機關，亦陸續遷至竹北鄉，包含所屬一級機關新竹縣政府警察局、稅捐稽徵局、新竹縣政府衛生局、新竹縣政府消防局、新竹縣政府環境保護局、新竹縣政府文化局；府內二級單位竹北戶政事務所、竹北地政事務所、新竹縣衛生所等機關，本章將依新竹縣縣級行政機關及其所屬機構，分別依其沿革、組織、執掌進行簡述。



【圖 3-4-1】新竹縣政府（李至培攝影）



【圖 3-4-2】新竹縣議會（李至堉攝影）

第一節、新竹縣政府所屬一級機關

壹、新竹縣政府警察局

一、概況說明

新竹縣政府警察局位於竹北市光明六路 12 號，其行政轄區包含新竹縣 13 個鄉鎮市；其轄區面積為 1,427.5936 平方公里，約計有 163,678 戶，515,620 人口。本局下又設有竹北、竹東、新埔、橫山、新湖等 5 個分局；分局下設 8 個分駐所、42 個派出所，劃分有 432 個警勤區。

二、組織

新竹縣政府警察局編制設局長 1 人、副局長 2 人、主任秘書 1 人，單位向下設有行政、保安、訓練、外事、後勤、保防、防治、鑑識、督察、公共關係、秘書、資訊、法制等 13 科；人事、政風、會計 3 室；保安警察隊、刑事警察大隊、交通警察隊、少年警察隊、婦幼警察隊 5 隊，及勤務指揮中心、民防管制中心等單位。

行政科現設有課長 1 人、警務員 2 人、辦事員 1 人；保安科設有科長 1 人、秘書 1 人、股長 2 人、警務員 4 人、調查員 1 人、書記 1 人、約僱員 2 人；訓練科設有課長 1 人、警務員 1 人、辦事員 1 人、

警務佐 1 人；外事科設有課長 1 人、警務員 1 人、辦事員 1 人、巡佐 1 人、警員 1 人；後勤科設有課長 1 人、股長 2 人、警務員 3 人、技士 1 人、技佐 3 人、辦事員 2 人、警務佐 1 人；保防科設有主任 1 人、股長 2 人、調查員 3 人、警務佐 1 人；防治科設有課長 1 人、警務員 3 人、辦事員 1 人、警員 3 人、雇員 1 人；鑑識科設有科長 1 人、股長 2 人、警務員 5 人、巡官 4 人；督察科設有督察長 1 人、股長 2 人、督察員 8 人、辦事員 1 人；公共關係科設有科長 1 人、警務員 1 人、警員 1 人、辦事員 1 人；秘書科設有科長 1 人、秘書 3 人、局員 1 人、股長 2 人、警務員 1 人、辦事員 5 人、書記 1 人、雇員 1 人；資訊科設有科長 1 人、警務員 1 人、巡官 1 人、警員 3 人；法制科設有科長 1 人與警務員 1 人。

保安警察隊設有大隊長 1 人、副大隊長 2 人、組長 2 人、隊長 3 人、警務員 7 人、分隊長 6 人、偵查員 4 人、小隊長 29 人及警員 81 人；刑事警察大隊設有大隊長 1 人、副大隊長 2 人、組長 2 人、隊長 3 人、警務員 7 人、分隊長 6 人、偵查員 4 人、小隊長 29 人及警員 81 人；交通警察隊設有隊長 1 人、副隊長 1 人、組長 2 人、警務員 3 人、分隊長 1 人、小隊長 7 人、警務佐 1 人及警員 33 人；少年警察隊設有隊長 1 人、副隊長 1 人、組長 2 人、警務員 1 人、偵查員 2 人、小隊長 1 人、偵查佐 3 人、警員 1 人；婦幼警察隊設有隊長 1 人、副隊長 1 人、組長 1 人、小隊長 1 人、偵查佐 1 人及警員 3 人。

勤務指揮中心設有主任 1 人、警務員 4 人、警員 9 人；民防管制中心則設有主任 1 人、警務員 2 人、技士 1 人、技佐 2 人、辦事員 1 人及技工 3 人。

三、業務職掌

新竹縣政府警察局依不同業務項目，分有 13 科、3 室、5 隊，以及 2 個中心。保安科處理的業務有：辦理集會、遊行申請、處理及其他聚眾活動之秩序維持規劃、督導事項，機動保安警力編組、訓練、運用事項。進行中央及地方各項選舉治安維護工作之規劃、督導及執行。擴大臨檢工作規劃、督導及執行。治安要點錄影監視系統規劃、建置、維修、訓練、管理及運用。推行社區守望相助工作之規劃、督導及執行。春安工作策劃、督導及執行。槍砲、彈藥、刀械及自衛槍枝管理之規劃、督導及執行及刀械鑑定。首長警衛勤務、治安要點及本機關安全維護。山地管制、山地清查工作計畫策定、督導與執行。義勇警察及山地義勇警察編組、訓練、管理、運用。重要慶典節日治安維護工作。各項專案及臨時性活動警衛安全、秩序維護工作。反暴力恐怖攻擊業務之規劃、督導及執行。戰時警務工作策劃、督導及執行事項。協助處理遊民、路倒病人及精神病患等事項。協助軍事動員召集事項。協助執行違反保育類動物取締工作。協助事業用爆炸物管理事項。其他有關保安警察業務事項。

行政科的業務有規劃取締妨害風化（俗）、賭博性電動玩具的事項；派遣專責警力配合縣政府稽查八大行業工作；派遣警力協助縣政府推行一般行政工作。警察勤務制度之規劃。協助取締違規攤販、環保犯罪。推動本局志工服務。規劃機動派出所與規劃民眾舉家外出，加強住宅巡邏服務。

訓練科的業務可分為三大項，第一項教育業務，以辦理各項國內、外在職進修、專題研究、研習等事宜，配合內政部警政署辦理中央警察大學、臺灣警察專科學校各項招生工作，並選派優秀員警參加兩校辦理之進修、深造教育，以培養專精人才，加強人力資源發展。第二項訓練業務，辦理員警常年訓練，包括個人（學、術科）、組合、特殊任務警力、幹部、專案等訓練工作之策劃、督導、執行事項，務使常年訓練與警察勤務相結合，有效提升警察執勤能力，確保員警執勤安全。第三項則為輔導業務：負責有關員警心理輔導工作、精神教育、案例及電化教育等事項，平時除邀請學者專家舉辦專題演講，以增進輔導專業知能，確實發揮本廳心理輔導工作之功能。

外事科以查處非法外國人、外賓安全維護、警察刑事紀錄證明書核發及其他有關外事警察事項。

後勤科分為裝備股與營繕股，前股負責警用裝備編制配賦、警用裝備保養檢查、武器彈藥配備管理、車輛管理、通訊管理、駕駛管理、本廳員警被服之購置標製、財產管理、保安、安檢、防彈裝備及資訊設備之購置標製、物品採購及倉庫管理。後股則負責一、營繕工程、及其安全管理、警察宿（眷）

舍之管理、土地業務之處理、基層、安檢廳舍整建與辦公處所管理。

保防科為保防教育宣導及兼辦內部機關保防、強化諮詢布置功能，運用民協助社會治安調查工作與防制中共滲透來臺從事統戰、情蒐、破壞等陰謀活動，以淨化內部，確保國家安全。

防治科業務為進行流動人口登記管理，入、出境人口之通報督導，戶警聯繫之協調督導。其他戶口業務有關事項。戶口卡片建立通報、運用之規劃督導事項。失蹤、行方不明人口之協尋與管理。戶口查察法令疑義之解釋與戶口查察之策劃與督導。

鑑識科，重大刑案現場勘察採證及重建，刑案證物初篩、處理、保管、送驗。規劃及督導各分局偵查隊辦理刑案現場勘察採證、證物保管及送驗等事項。模擬槍鑑驗、槍枝初步檢視。刀械鑑定、防爆業務、指紋業務。控管去氧核糖核酸（DNA）採樣、建檔。刑案證物室、鑑識器材管理、鑑識職能教育訓練與勘察採證技術及刑事鑑識之研究發展。

督察科業務有：員工因公傷殘死亡慰問（濟助）之策劃與執行，員工文康活動之辦理，改善員警服務態度之規劃、督導，員警申訴之規劃、執行、督導，模範、績優員警之甄選、表揚，勤務督察之規劃、執行、督導，內部管理業務之規劃、執行、督導，特種勤務警衛暨首長警衛之聯繫、策劃、督導。維護警風紀之策劃、執行、督導、情報之蒐集；以及員警違法、違紀案件之查處，與員警考核工作之規劃、執行、督導等事項。

公共關係科，分為公共關係與新聞聯繫兩項業務，前者包含警察公共關係事項策劃、為民服務工作之推動，以及有關民意輿情反應之蒐集、整理；局與各級民意機關之聯繫、溝通事項。議會定期會、臨時會前各項議員可能質詢及提案資料彙整與議會定期會、臨時會期間議員質詢及提案，發交各相關單位，及辦理情形函復議會、議員。外界人士參觀訪問介紹警政工作之安排及接待。警察之友會輔導、協調、聯繫等事宜。後者包含與大眾傳播媒體協調聯繫、警政新聞之發布處理聯絡媒體召開記者會、採訪及座談會、本局好人好事等優良事蹟、警政業務、政令推展事項之宣導行銷、輿情反映對本局施政之研析及新聞資料之蒐集與處理、輿論對本局施政反映不實不利之新聞報導及時更正、澄清與辦理影視傳播公司申請支援拍片、以及竹縣警政電子報雙週刊編輯工作等。

秘書科之業務有：施政計劃編撰及執行管制考核、文書管理、研究發展考核、專案研究、委託研究或合作研究案件之審查與管制、會議管理、法制業務、民意信箱；人民陳情申請案件處理與管制、出納管理、現金、支票之保管、保險費、薪資所得稅表冊之編造及扣繳、事務管理、工友管理、環境管理等。

資訊科以資訊系統之督導管理暨操作維護、考核；資訊作業之開發管理暨教育訓練，資訊系統與警署系統配合協調事項，及其他有關資訊事項（資訊安全、預算及推展等）為主要業務。

法制科業務包含局內外勤各單位訂定、修正、解釋、法律案件會稿之審核、分析與擬議及廢止業管法規之協調、指導及審查等事項。國家賠償案件有關委員會之召開及審議等事項。訴願、行政訴訟案件之分析、意見提供及審核等事項。警政法規之審查、彙整及宣導、講習與測驗等事項。聘請本局法律顧問並規劃法律諮詢服務，提供本局各內外勤單位、員警法律諮詢等事項。警政法規異動之表報、資料彙整及建檔等事項。以及其他有關法制業務之辦理事項。

人事室負責局內人事任免、遷調案件、資績計分及月報表彙整、組職編制；有關待遇、退休、撫卹、資遣等業務之審核。駐衛警審查。員警獎懲、考績（成）、勤惰管理；員警（後備軍人）儘後、逐次召集申請。局內人事公、健保、退撫基金、離職儲金業務、工作獎勵金之審核及工作績優人員獎金之核發、員警（工）各項福利、補助及子女教育補助費、員警貸款暨清償業務；員警加班費及超勤加班費、出國赴大陸申請審核；員警人事資料建檔管理、異動註記及名冊管理、員警證明書之核發、員警服務證（刑警證）、識別證之製發、請頒警察（服務）獎章、功標（年資標）業務、替代役業務等。

政風室業務有：廉政之宣導及社會參與。廉政法令、預防措施之推動及執行、廉政興革建議之擬訂、協調及推動。公職人員財產申報、利益衝突迴避及廉政倫理相關業務；機關有關之貪瀆與不法事項之處理，以及具有貪瀆風險業務之清查。與機關公務機密、安全維護之處理及協調等事項。

會計室分為預算股與會計股，前者為編製年度概（預）算資料、追加（減）預算之申請、年度分配預算資料之彙整編報。以及年度經費之分配留用及保留事項與年度預備金之申請、彙整及編報。後者則為預算執行審核、付款、轉帳憑單及收支、轉帳傳票之編製；營繕工程及購置定製變賣財物監標監驗之會辦。以及關於財務上增進效能及減少不經濟支出之研擬。與會計報告及決算報告之編製與公告。統計報表之審核及統計資料之採集、整理、分析與統計圖表之設計繪等。

勤務指揮中心之業務為進行轄區治安、交通、聚眾活動等狀況之掌握、指揮、處置、管制、報告、通報及轉報，各種災難事故之通報、指揮協助搶救，機動組合（巡邏）警力勤務執行之管制、指揮及調度，情資傳遞、預警報告、命令傳達事項，受理民眾報案與其他特殊突發事故與交辦事項之陳報，通報、轉報、處置及回報事項。

民防管制中心則以防情器材保養及功能維護、防情業務傳遞管制、民防演習防空疏散防空避難、其他防護業務、全民防衛動員戰力綜合協調會、災害防救為主要業務工作。

刑事警察大隊、少年警察隊、交通警察隊、保安警察隊及婦幼警察隊之業務，則以下表呈現：

【表 3-4-1】新竹縣政府警察局警察大隊各項業務

單位	業務項目
刑事警察大隊	<p>第一組：辦理刑事偵查、刑事司法、國際刑案、刑案通報、刑事案件紀錄、協調、資料整理及通訊監察等業務、刑事人員教育訓練及其他綜合業務。</p> <p>第二組：辦理預防、建構犯罪預防機制、住宅防竊諮詢、165 反詐騙、金融機構安全維護、治平專案、不良幫派檢肅、車牌辨識、刑事資訊、及其他綜合業務。</p> <p>偵查第一隊（橫山新埔支援區）：包含掃黑、強盜、搶奪、性侵害案件、竊盜、擄人勒贖、恐嚇取財案件之偵查及全般刑案之偵查。</p> <p>偵查第二隊（竹北支援區）：包含殺人、非法槍械、非法毒品、幫派、組織犯罪及全般刑案之偵查。</p> <p>偵查第三隊（竹東支援區）：包含經濟犯罪、詐欺犯罪、資訊、網路、科技犯罪之偵查及全般刑案之偵查。</p>
少年警察隊	<p>一、少年犯罪、虞犯、不良行為偵防措施之策劃、督導及執行。</p> <p>二、寒假保護少年專案、暑期青春專案、春風專案等勤務規劃、執行。</p> <p>三、預防少年犯罪宣（輔）導活動規劃、辦理。</p> <p>四、少年犯罪資料統計及分析。</p> <p>五、執行或配合執行各項少年保護、福利措施。</p> <p>六、行為偏差少年諮商、輔導等協辦事項。</p> <p>七、逃學、逃家或行蹤不明少年之查（尋）。</p> <p>八、中輟學生追蹤、協尋、撤尋通報作業。</p> <p>九、執行校園安全維護（反霸凌、反毒、反黑幫），並配合校外會執行校外聯巡工作。</p> <p>一〇、其他有關少年保護事項。</p>
交通警察隊	<p>一、易肇事路段會勘改善。</p> <p>二、交通秩序疏導規劃執行。</p> <p>三、交通執法，取締違規行為。</p> <p>四、營業小客車管理（駕駛人登記證之申請、測驗、講習換發、年度查驗、補發及各項異動）。</p> <p>五、義勇交通警察管理業務（義交人員新進、退隊、整編保險、制服、獎勵、理賠申請）。</p> <p>六、交通警察勤務教育及訓練。</p> <p>七、道路交通事故案件審核、統計分析，找出發生原因、易肇事路段、時段及研提改善之道。</p> <p>八、交通違規申訴及陳情案件之處理。</p>
保安警察隊	<p>一、治安維護。</p> <p>二、交通執法。</p> <p>三、駐地安全維護。</p> <p>四、留置人犯戒護。</p> <p>五、八大行業聯合稽查。</p> <p>六、機動警力掌控。</p>

單位	業務項目
婦幼警察隊	一、婦幼安全維護與宣導。 二、家庭暴力之防治與查處。 三、性侵害之防治與查處。 四、兒少性交易之防制與查處。 五、兒童保護。 六、迷途婦孺之保護。 七、性騷擾之防治與查處。 八、其他協助偵查犯罪事項。



【圖 3-4-3】新竹縣政府警察局（李至堉攝影）

四、新竹縣政府警察局竹北分局

日治初期，於新竹地區設置有新竹警察署，管轄當時的竹北一堡，及新竹城內外各街庄的地方治安事宜。自 1896 年（明治 29 年）起，依照「臺灣總督府地方官官制」及「警察規程」之辦法，逐步架構起近代的警察治安之組織型態。特別是在 1901 年（明治 34 年）間，強力推動全新規劃下的全臺灣警察各管區與警察行政相關工作，地方行政工作自此與警察工作密不可分。整個日治時期，竹北地區劃歸新竹郡監視區所管轄，鹿場、豆子埔為其中的第三監視區，新庄子、貓兒碇屬第五監視區。⁵⁹

1945 年（民國 34 年）後，國民政府來臺，仍沿用日治時期警察治安配合之作用，並沿襲過往的警政分區，仍以各縣級為單位。新竹縣警察局即管轄縣內各行政區域，竹北地區初設竹北駐在所，隸屬新竹縣警察局新埔分局轄管。1958 年 9 月起，竹北駐在所改制為竹北分局，其下則設有竹北派出所、六家派出所、豐田派出所、鳳岡派出所、山崎派出所、新豐派出所、後湖派出所、湖口派出所、湖鏡派出所。總計九個派出所。1979 年另成立新工派出所，仍歸竹北分局轄管。

1987 年解嚴後，原海防之相關工作由竹北分局接管，因此成立新港、崇義、山腳、鳳坑、新豐、坡頭、復興共七個駐在所。目前，竹北分局經多番調整轄區價購後，共計有十個派出所，並劃分為 176 個警勤區。轄區則對應竹北市、新豐鄉、湖口鄉三個行政區，自 2018 年（民國 107 年）1 月統計，本轄區計有 68 個村、里，面積 153 平方公里，人口 316,528 人。

新竹縣警察局竹北分局下設五組（行政組、督察組、戶口組、保安組、交通組）。以及設一中心（勤務指揮中心）和兩隊（偵查隊、警備隊）、12 個派出所，分別為新豐、湖口、三民、六家、高鐵、竹北、

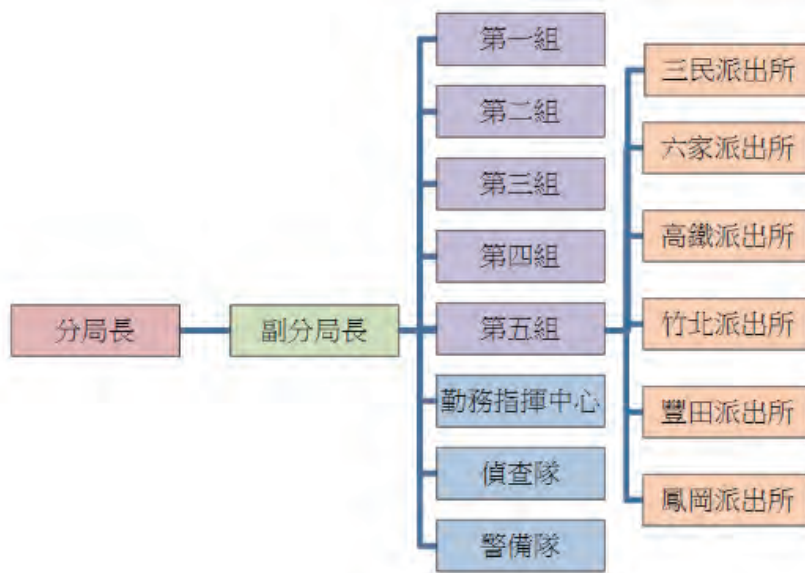
59 竹北市志編纂委員會《竹北市志》，新竹縣竹北市公所出版，1996 年 2 月，頁 135-8。另參見新竹縣警察局竹北分局全球資訊網，網址：<http://www.hchpb.gov.tw/hchpb01/>。讀取時間，2018.3.28。

豐田、鳳岡、山崎、後湖、湖鏡、新工派出所，其中竹北、六家、鳳岡、豐田、三民、高鐵等 6 所設置於本市內。

【表 3-4-2】新竹縣政府警察局竹北分局設置於竹北市者

單位名稱	地址	電話
新竹縣政府警察局竹北分局	竹北市博愛街 16 號	03-5552029
竹北派出所	竹北市中華路 383 號	03-5552031
六家派出所	竹北市自強北路 81 號	03-6580308
鳳岡派出所	竹北市鳳岡路三段 238 號	03-5561769
豐田派出所	竹北市中正西路 1550 號	03-5564768
三民派出所	竹北市三民路 345 號	03-5556270
高鐵派出所	竹北市隘口二路 175 號	03-6578272

資料來源：新竹縣政府警察局竹北分局。



【圖 3-4-4】竹北分局組織架構圖（新竹縣政府警察局竹北分局提供）

依各分組之組別，工作職掌為下：

(一) 第一組

- 1、 行政：一般行政協助推行事項；警察勤（業）務規劃與推動；警察服務聯絡站；電子遊戲機查處；舉家外出住宅安全維護申請。
- 2、 秘書：文書、研考及不屬於其他組事項；警政法規之研究、整理、諮詢、宣導、講習及國家賠償事件處理事項。
- 3、 公關：新聞發佈；大眾傳播媒體與民意機關、公眾社團之聯繫；新聞資料蒐集處理、公共關係推展、為民服務及其他有關聯絡事項。
- 4、 收發：內收、外發公文處理；分局公文管制；一般郵（包）件處理。
- 5、 主計：員警加班費及各類費用核銷。
- 6、 出納。

(二) 第二組。

- 1、 人事：任免遷調、獎懲、考績考成、勤惰管理、退休撫卹、資遣、待遇、公健保、福利互助、員警出入境、服務證明、儘後召集、人事資料、組織編制。
- 2、 督察：警察政訓與服務工作，勤務督導及特種勤務，員警風紀及生活輔導，公職人員財產申報。

3、訓練：員警常年訓練、進修、心理輔導，各項比賽規劃。

(三)、第三組。

1、戶口：流動人口管理；行方不明人口協尋；素行人口管制；落實警勤區工作。

2、外事：外僑及外勞管理；涉外案件處理；有關外事警察事項。

3、婦幼：青少年輔導及婦幼安全維護（性侵害處理由女警處理）。

4、總務：事務管理；福利慰問品之配發；廳舍、土地、財產之管理及陳報修繕；警用武器、彈藥、防彈裝備、車輛、無線電支配發及管理。

(四)、第四組

1、保安：受理集會遊行申請。一般警衛派遣；春安工作、擴大臨檢規劃執行；自衛槍枝之管理；野生動物保育執行；守望相助工作規劃、推展及巡守隊員訓練；電訊（力）安全維護；義勇警察整編、訓練與運用；遊民、精神病患處理；動員召集令協助送達；保安裝備之管理及機動警力申請；後備軍人業務聯繫。

2、保防：公務機密；推行保防教育宣導及民營事業單位保防教育宣導；加強社會治安調查工作；機關安全維護。

3、民防：民防人員之整編、訓練與運用；辦理萬安及長安演習；防空避難設備管理；防情管理。

(五)、第五組

1、交通：交通事故之防制；交通警察勤務規劃、教育、訓練；執行交通違規取締工作；交通事故統計分析作業；車輛違反交通安全規則取締工作。

2、資訊：資訊業務軟體整合；軟體程式開發；員警電腦教育訓練；局內網路規劃及設置；網站設計及維護；分局警政查詢作業管理；應用系統管理及故障排除；電腦設備管理。

3、違規裁決：攤販、慢車違規裁決，強制執行案件。

(六)、勤務指揮中心

1、受理民眾報案及 110 報案處置。

2、勤指中心各級開設與協調聯繫。

3、各項治安狀況之通報、聯繫與處理工作。

4、110 宣導及管制工作。

5、審核組合警力之勤務規劃、線上勤務之抽呼、指揮與調度。

(七)、偵查隊

1、一般與重大刑案管制及偵防。

2、檢肅流氓、幫派、非法槍彈、煙毒、麻藥、強盜、搶奪、竊盜。

3、取締職業性賭場。

4、查捕各類通緝、逃犯、無名屍體處理。

5、查察贓物、證照協尋、拾得物公告。

6、不法侵害行為查訪。

7、報案單一窗口管制、移辦。

8、金融機構勤務規劃與安全維護。

9、預防犯罪宣導。

10、智慧財產權偵防及各類經濟犯罪之偵防。

11、管制各類治安人口。

12、家庭暴力防治法處理（家暴官）。

(八)、警備隊

1、車禍處理（車禍處理小組）、及各項車禍資料查詢。

2、轄區治安重點巡邏。

3、臨時狀況警力調派及支援。



【圖 3-4-5】新竹縣政府警察局竹北分局（李至堉攝影）



【圖 3-4-6】新竹縣政府警察局竹北派出所（李至堉攝影）



【圖 3-4-7】新竹縣政府警察局六家派出所（李至堉攝影）



【圖 3-4-8】新竹縣政府警察局三民派出所（李至堉攝影）



【圖 3-4-9】新竹縣政府警察局鳳岡派出所（李至堉攝影）



【圖 3-4-10】新竹縣政府警察局高鐵派出所（李至堉攝影）



【圖 3-4-11】新竹縣政府警察局豐田派出所（李至堉攝影）

貳、新竹縣政府稅捐稽徵局

一、沿革

新竹縣政府稅捐稽徵局位於竹北市光明六路6號。1950年（民國39年）9月起，臺灣行政區域重新劃分，原新竹市與新竹縣轄芎林、竹東、橫山、北埔、峨眉、關西、新埔、新豐、竹北、湖口、尖石、五峰等鄉鎮，合併為新的新竹縣區域。同年10月25日由新竹市稅捐稽徵處改制正名為新竹縣稅捐稽徵處。設4課、2室、1分處及人事管理員，編制105名人員。

1974年（民國63年）本處設有5課及審核室、法務室、秘書室、主計室、人事室等5室及竹東分處1處，編制員額222名人員。1983年（民國72年）新竹縣（市）改制後，於1984年（民國73年）新竹縣市稅捐處合署辦公，1986年（民國75年）分署辦公。新竹市稅捐處編制員額186人，新竹縣稅捐處編制員額200人。1989年（民國78年）3月竹北辦公大樓啟用，舊辦公室移撥新竹市稅捐處使用，1992年（民國81年）9月1日，實施國稅、省稅、縣稅分署辦公，國稅部分移撥國稅局辦理，本處專辦省稅及縣稅之稽徵工作。

1998年（民國87年）地方營業稅改為國稅。2002年（民國91年）12月31日止由本局代徵。2003年（民國92年）1月移撥國稅局自徵，本處專辦地方稅業務。2009年（民國98年）11月1日配合「地方制度法」及「新竹縣政府組織自治條例」之修正，本處全銜更名為「新竹縣政府稅捐稽徵局」並溯自2007年（民國96年）12月22日生效。

二、組織與業務職掌

新竹縣政府稅捐稽徵局置有局長1人、副局長1人、秘書1人，下設有企劃服務科、土地稅科、房屋稅科、消費稅科、資訊科、法務科、行政科、會計室、人事室及竹東分局等10單位。其各單位業務職掌為下：

【表 3-4-3】新竹縣政府稅捐稽徵局各單位主管業務

單位	主管業務
企劃服務科	納稅服務、法令宣導、企劃研考、各稅複核抽查、研究發展、稅務風紀及其他不屬各科等事項。
土地稅科	地價稅、田賦、土地增值稅及工程受益費之稽徵業務。
房屋稅科	辦理房屋稅、契稅之稽徵業務。
消費稅科	辦理使用牌照稅、娛樂稅及印花稅之稽徵、違章漏稅查緝及單照管理工作。
資訊科	資訊系統執行及管理、資訊安全管理、資訊設備操作管理、銷號劃解及退稅作業等事項。
法務科	辦理違章審理、國家賠償、行政救濟、欠稅執行、法規整檢等事項。
行政科	職掌文書、事務管理、出納、採購等業務。
會計室	綜理歲入徵課、歲出預算編報、審核及會計、稅捐統計等工作。
人事室	掌理本局組織編制、任免遷調、考核獎懲、訓練進修、退休撫卹、待遇福利等人事管理業務。
竹東分局	辦理地價稅、田賦、土地增值稅、房屋稅、契稅、印花稅、娛樂稅、工程受益費之稽徵、納稅服務及行政業務。

資料來源：新竹縣政府稅捐稽徵局提供。



【圖 3-4-12】新竹縣政府稅捐稽徵局（李至培攝影）

參、新竹縣政府衛生局

一、沿革

新竹縣政府衛生局位於光明七街 1 號。1945 年（民國 34 年）10 月，新竹縣接管委員會接收新竹市役所厚生課改為衛生課，同年 12 月市政府成立隸屬於民政科衛生課。隔年 10 月 20 日奉准成立新竹市衛生院，設置總務、保健、防疫、醫政、藥政等股，並設門診部辦理新竹、竹東、香山、寶山之衛生業務。1949 年（民國 38 年）成立新竹市西區衛生所。1950 年（民國 39 年）10 月奉令改稱新竹縣衛生院，設一、二、三、四課辦理防疫、醫政藥政，試驗等業務，並成立香山新竹市、竹東、關西、新埔、竹北、湖口、新豐、芎林、橫山、北埔、峨眉、寶山、尖石、五峰等衛生所。1962 年（民國 51 年）7 月奉令衛生院改為新竹縣衛生局，設一、二、三、四、五、六課，各衛生所改隸於各鄉鎮市公所。1974 年（民國 63 年）7 月奉令各衛生所改隸新竹縣衛生局。1982 年（民國 71 年）7 月新竹市公所升格為新竹市政府，縣、市衛生局合署辦公，1987 年（民國 76 年）12 月 1 日，縣市衛生局分署辦公，並將新竹市、香山衛生所歸隸新竹市衛生局。1985 年（民國 74 年）6 月奉命成立第七課辦理食品衛生管理有關業務。1989 年（民國 78 年）4 月 15 日由新竹市世界街 110 號遷入新竹縣治，竹北市光明七街一號迄今。2013 年（民國 102 年）7 月 22 日考試院考授銓法五字第 1023748853 號函核備本局組織規程暨編制表，修正保健科名稱為「健康促進科」；修正醫政科名稱為「醫政長照科」；原有藥政科、食品衛生科合併成立「食品藥物科」，以及本縣毒品危害防制中心結合精神及心理衛生業務，新成立「毒防心衛科」。

二、組織與業務職掌

本局置局長 1 人，綜理局務，副局長 1 人襄理局務；秘書、技正各 1 人，向下共設 2 個局內室、及 8 個科，包含人事室、會計室、行政科、食品藥物科、檢驗科、健康促進科、毒防心衛科、醫政長照科、企劃科及疾病管制科，其主管業務為下：

【表 3-4-4】新竹縣政府衛生局各單位主管業務

單位	主管業務
行政科	文書、檔案、印信、庶務、出納、財產、車輛、工友、辦公處所管理及其他有關事項。
企劃科	健康城市、高齡友善城市、社區健康營造、衛生企劃、衛生教育、衛生所管理、衛生保健志願服務、研考、資訊、法制、政風、其他不屬各科室業務及其他有關事項。
檢驗科	營業衛生、愛滋病及性病防治、公共衛生檢驗、食品檢驗、化粧品檢驗及其他有關事項。
食品藥物科	食品衛生、健康食品、藥局、藥商、藥物、化妝品、管制藥品、藥事人員執業登錄及其他有關事項。
健康促進科	婦幼衛生、生育保健、兒童保健、發展遲緩兒保健、幼兒園健康管理、青少年保健、成人及中老年保健、口腔保健、視力保健、聽力保健、癌症防治、國民營養、肥胖防治、健康體能、職業衛生保健及其他有關事項。
疾病管制科	傳染病防治、防疫動員、家戶衛生、外籍勞工健康管理、防疫預防注射及其他有關事項。
醫政長照科	醫政、醫事機構及護理機構管理、醫事人員（不含藥事人員）執業登錄、職業病（指定醫療機構部份）、巡迴醫療、全民防衛、緊急醫療救護、長期照護、身心障礙及其他有關事項。
毒防心衛科	毒品防制、藥癮防治、精神及心理衛生、家暴及性侵害防、自殺防治、山地醫療及其他有關事項、菸害防制。
人事室	人事管理。
會計室	歲計、會計、統計事項。

資料來源：新竹縣政府衛生局提供。

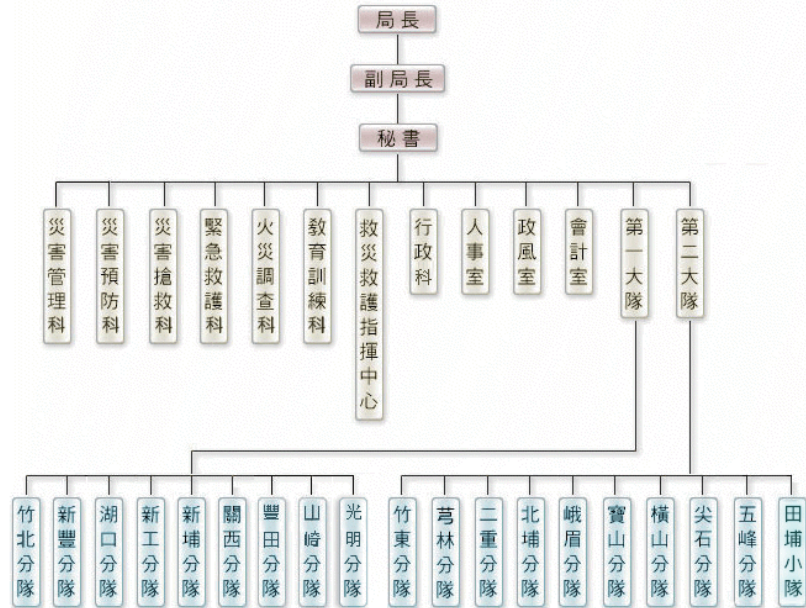


【圖 3-4-13】新竹縣政府衛生局（李至堉攝影）

肆、新竹縣政府消防局

一、沿革與組織

新竹縣政府消防局位於竹北市光明五街 295 號，1995 年（民國 84 年）中央成立內政部消防署，新竹縣為因應及配合整體災害防救體系業務需要，依據「臺灣省各縣市消防局組織規程準則」，於 1998 年（民國 87 年）5 月研提本局組織規程及員額編制表，獲縣務會議通過後，新竹縣政府消防局於同年 7 月 1 日正式成立，成為全臺灣最早成立消防局之縣市。



【圖 3-4-14】新竹縣政府消防局組織架構圖（新竹縣政府消防局提供）

二、業務職掌

本局設置有局長 1 人、副局長 1 人、秘書 1 人，下設 7 科、3 室、1 中心、2 個大隊、18 個分隊與 1 個消防站，其各單位業務如下表：

【表 3-4-5】新竹縣政府消防局各單位主管業務

單位	主管業務
行政科	研考、文書、公關、法制、印信、採購、庶務管理；技工、工友管理、出納。
災害預防科	1、消防安全設備檢查及檢修申報業務之規劃、督導管理及考核。 2、公共危險物品、可燃性高壓氣體及爆竹煙火消防安全管理。 3、違法、違規行業查報之配合執行。 4、防火管理制度。 5、防火宣導。 6、防焰制度。 7、防範一氧化碳中毒。 8、婦女防火宣導業務。
災害搶救科	1、特種災害搶救。 2、重大災害搶救。 3、民力運用。 4、消防水源。
災害管理科	災害管理。

單位	主管業務
火災調查科	<ol style="list-style-type: none"> 1、火災調查及起火原因鑑識。 2、火災鑑定委員會之召開、管理。 3、火災鑑定實驗室及鑑識、調查器材之維護、管理。 4、有關協助、支援縣市消防機關或司法機關執行火災勘查及鑑定。 5、火災原因調查鑑定書函送、管理。 6、火災原因調查、鑑識技術人員訓練、研討之規劃、督導。 7、火災證物之協助鑑定事項。 8、火災原因、損失情形報表之統計分析。 9、與各鑑定機關相關業務協調聯繫。 10 火災證明書、火災調查資料之核發、管理。 11、災後便民服務措施諮詢、協助。
教育訓練科	<ol style="list-style-type: none"> 1、消防常年訓練 2、組合訓練 3、教育進修 4、心理輔導 5、其他相關訓練事項
緊急救護科	<ol style="list-style-type: none"> 1、各級救護技術員訓練及複訓。 2、辦理緊急救護宣導 3、救護勤務作業規範及實施評核、考管。 4、署長盃救護技術操作評比。 5、大量傷患救護工作。 6、本局醫療顧問委員會。 7、專責救護隊。 8、與衛生機關、醫療機構間業務之協調聯繫。 9、緊急救護無生命徵象相關統計資料。 10、救護車輛、裝備器材、耗材之規劃、消毒、督導及執行等事宜。 11、救護義消事務之規劃與執行。
救災救護指揮中心	<ol style="list-style-type: none"> 1、救災救護勤業務 2、督察業務 3、資訊及無線電通訊業務 4、媒體聯絡
人事室	處理本局之組織規程及編制表、人事任免遷調、獎懲、考績（考成）、訓練進修、服務、退休資遣與撫卹、待遇、公保與健保、福利、出國及出境、證明事項、分層負責、工作簡化、儘後召集、人事資料管理、通訊錄、工作獎勵金與消防替代役男管理。
政風室	政風工作綜合業務、機關安全維護、貪瀆預防、政風查處。
會計室	歲計、會計、統計。

資料來源：新竹縣政府消防局提供。



【圖 3-4-15】新竹縣政府消防局暨第一大隊光明分隊（李至堉攝影）

三、新竹縣政府消防局竹北各分隊

因應 1995 年（民國 87 年）內政部消防署之成立，依據「臺灣省各縣市消防局組織規程準則」，新竹縣警察局所屬之消防警察體系，自此獨立而出，並於 1998 年 7 月正式設置新竹縣消防局，直隸新竹縣政府管轄。原新竹縣政府警察局消防警察隊所屬之竹北分隊，亦同步改制為新竹縣消防局竹北分隊。

改制後，竹北分隊另設置有義勇消防中隊，中隊下設竹北義消分隊、新工義消分隊、新豐義消分隊、湖口義消分隊，管轄責任區大致與警察體系之區劃相當。

竹北轄區內，除了新竹縣消防局竹北分隊之外，另還有光明分隊與豐田分隊。

【表 3-4-6】新竹縣政府消防局竹北消防據點

分隊	地址
竹北分隊	竹北市福興路 757 號
光明分隊	竹北市光明五街 295 號
豐田分隊	竹北市中正西路 2075 巷 6 號



【圖 3-4-16】新竹縣政府消防局第一大隊竹北分隊（李至堉攝影）



【圖 3-4-17】新竹縣政府消防局第一大隊豐田分隊（李至堉攝影）

伍、新竹縣政府環境保護局

一、組織與沿革

新竹縣政府環境保護局位於竹北市光明五街 62 號，1991 年（民國 80 年）7 月 1 日奉命成立，主管新竹縣環境保護行政及稽查管制業務。現今新竹縣政府環境保護局設有會計室、人事室 2 室；行政科、環境資源發展科、空氣污染防治科、水污染防治科、事業廢棄物防治科、一般廢棄物防治科、環保設施管理科及環境監測及檢驗科 8 科。


二、業務職掌

現今新竹縣政府環境保護局設有 2 室 8 科，其各處室業務如下表：

【表 3-4-7】新竹縣政府環境保護局業務項目

單位	主管業務
會計室	辦理歲計會計及兼辦統計業務。
人事室	綜理人事管理事項。
行政科	印信典守、收發文人員之工作替派、檔案管理、出納管理、財產管理、車輛管理、物品管理、辦公廳舍管理、工友管理、採購管理、飲用水檢驗業務。
環境資源發展科	環境影響評估案件之審查及監督作業、工廠登記及縣府會辦案件之處理、推動機關及民間企業團體綠色採購、污染陳情案件處理、研考事項、社區環保事項及環境教育宣導、替代役管理、法制業務、綜合業務、志工業務等。
空氣污染防治科	空氣污染防治、噪音管制、空氣品質淨化區設置及認養
水污染防治科	廢(污)水之污染管制、政策及計畫研、河川、海洋及地下水環境監測、污水生態治理擬定、土壤及地下水污染管理策略之擬定。
事業廢棄物防治科	事業廢棄物相關許可審查作業及稽查管理、公民營廢棄物清除處理機構審查作業及污染管制、非法清除及棄置廢棄物管制及查察、毒性化學物質管制與毒災應變、飲用水水質查驗及維護管理輔導。
一般廢棄物防治科	一般廢棄物處理業務、垃圾減量、災防應變、災後環境清理及民防業務、營造永續優質環境衛生計畫
環保設施管理科	推動低碳永續家園及資源回收相關業務相關事項、廢棄車輛之稽查、推動綠色產業聯盟相關工作、餐飲業廢食用油宣導及稽查。
環境監測及檢驗科	環境檢測技術之策略研擬、環保設施水質、空氣、噪音與環境影響之監測及檢驗；環境之水質、空氣、噪音、土壤、地下水、飲用水衛生與水源水質之檢驗及特殊需求監測、事業機構產生空氣、廢水、土壤、噪音、廢棄物等污染物之檢驗等。

資料來源：新竹縣政府環境保護局提供。



【圖 3-4-18】新竹縣政府環境保護局（李至堉攝影）

陸、新竹縣政府文化局

一、沿革

新竹縣政府文化局位於竹北市縣政 9 路 146 號，新竹縣政府於 1996 年（民國 85 年）3 月成立新竹縣立文化中心，2000 年（民國 89 年）1 月改制為新竹縣文化局，包含演藝廳、圖書館、美術館及縣

史館等四個館設。

為保存新竹縣市分治後相關檔案、日治時期新竹州圖書館藏書及其他可能散佚之史料文獻，新竹縣縣史館籌備處於 2000 年（民國 89 年）成立，2008 年（民國 97 年）8 月 31 日正式開館，主要功能為「收集」、「典藏」官方及民間的檔案史料。館內空間劃分六大主軸，分別是文獻閱讀、典藏中心、展示空間、研究修復、行政管理及服務空間。



【圖 3-4-19】新竹縣政府文化局縣史館（李至堉攝影）

圖書館前身為日治時期新竹州圖書館，戰後改制為新竹縣立圖書館。1996 年（民國 85 年）隨新竹縣立文化中心落成啟用而遷移至現址，現有館藏約 14 萬冊，並以「建築藝術」、「客家」相關資料及本縣地方文獻為典藏特色。



【圖 3-4-20】新竹縣政府文化局圖書館（李至堉攝影）

美術館提供從事藝術、民俗技藝的教導推廣交流為主要工作。本館總樓地板面積有 4,010 平方公尺。建築特色在於以不同層次形狀之屋面改變一般建築的呆滯規則外型，全棟結構採用剪力牆設計，因此內部空間看不到一根柱子，展覽空間更能自由發揮。

本館展覽室共有 7 間，以滿足展覽項目的多變繁雜，由不同面積、形式及採光方式組合，可作為繪畫、書法、國畫、攝影、雕塑、陶藝、文物及科技產品的全方位展覽場所，另外本館二樓亦有提供從事藝術、民俗技藝的教導推廣及藝文人士聚會交流之場所。



【圖 3-4-21】新竹縣政府文化局圖書館（李至堉攝影）

而演藝廳表演空間則分為演藝廳、演講廳及實驗劇場及大型的戶外表演場所。



【圖 3-4-22】新竹縣政府文化局演藝廳（李至堉攝影）

二、組織與業務職掌

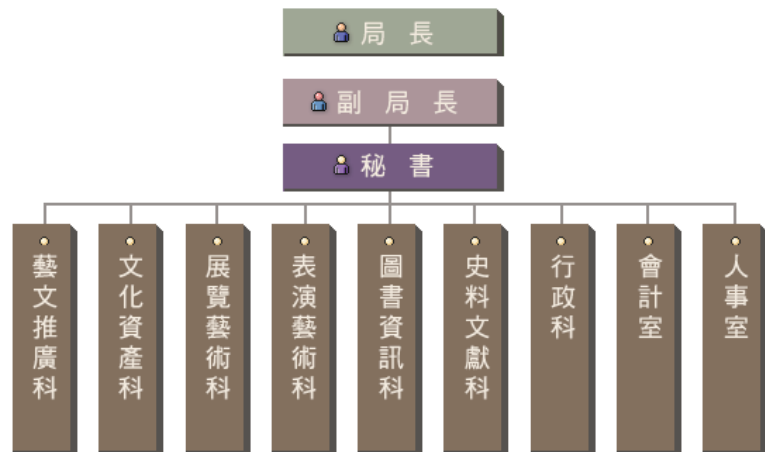
本局設有局長 1 人、副局長 1 人、秘書 2 人（含機要秘書），向下單位又設有藝文推廣科、文化資產科、展覽藝術科、表演藝術科、圖書資訊科、史料文獻科、行政科、會計室、人事室，其業務職掌為下：

【表 3-4-8】新竹縣政府文化局業務項目

單位	主管業務（簡述）
局長室	綜理局務並指揮監督所屬員工，推動本縣文化事務。
藝文推廣科	1、綜理本縣藝文推廣科業務、社區總體營造計畫、桐花祭系列活動辦理（社區暨鄉鎮市公所提案窗口）、新竹縣客家茶趣廊道跨域整合規劃案、台三線國際藝術季、新瓦屋客家文化保存區裝置藝術、新瓦屋生活小學堂、本局重大藝文活動規劃及協調窗口、新竹縣地方文化館相關業務、基金會監督管理、吳濁流文藝獎辦理、文化部通訊業務、本局新聞聯絡、新竹藝文、美術編輯、駐村計畫、志工相關業務等。
文化資產科	綜理本縣文化資產業務、本縣文化資產修復再利用計畫及工程、本縣文化資產教育推廣、修復再利用計畫、經營管理輔導、普查、調查研究、指定登錄、本縣 13 鄉鎮保存區函詢。

單位	主管業務（簡述）
展覽藝術科	藝術園區營運管理、行動博物館、藝術進入社區計畫、展覽申請審查與展出事宜、公共藝術設置審查與輔導業務、典藏業務、新竹美展競賽活動、文化資產（古物、傳統工藝藝術）、展場維護、場地佈置、作品安全維護、美術專輯發送、文宣寄發、作品安全維護、場地佈置、展場設施維護管理、倉庫管理、美術專輯管理、服務台諮詢、水電維修等。
表演藝術科	活化縣市文化中心劇場營運、藝術歸鄉暨藝進校園籌辦與執行、藝術活動申請審查及補助等相關業務、演藝廳租借及檔期安排等相關業務、演藝團隊登記與查驗、演奏廳、演藝廳、文化廣場及實驗劇場設備操作維護。
圖書資訊科	圖書採購及指定賠書處理、書目資料庫維護、合作編目、綜理館舍修繕問題、年度設備升級計畫執行、社造圖書平台計畫、研習班服務、13 鄉鎮圖書館輔導及編目業務、本土語言閱讀推廣活動、故事推廣及志工服務、資訊設備業務等。
史料文獻科	文史研究叢書、新竹文獻季刊、文化資產保存、民俗口述傳統、圖書編目義民祭、彩繪神豬及展覽新竹縣志續修、縣史館文物普查、清點、典藏縣史館博物館專業提升、縣史館深耕教育推廣國家文化記憶庫、社區影像培力、文獻徵集、文獻數位化、無牆博物館、地方知識學建構、文史展覽等。
行政科	出納、科長、研考（兼）、廳舍管理／政風（兼）、小額採購、文書、資訊業務、公文交換、機電維護、服務台、大額採購等。
會計室	會計統計業務。
人事室	人事管理業務。

資料來源：新竹縣政府文化局提供。



【圖 3-4-23】新竹縣政府文化局組織圖（新竹縣政府文化局提供）

第二節、新竹縣政府府內二級單位

壹、竹北市戶政事務所

戶政為戶籍行政之簡稱。亦稱人口統計行政，具有蒐集人口資料，確立團體與個人之身分，進而提供政府制定與施政之參考。因而，戶政實為內政最基礎且最重要的行政工作，故有庶政之母之稱。舉凡行政劃分、公職人員選舉、兵役徵召、警政、稅務、司法、教育等行政業務，以及國力之調查、國民教育程度、人口數統計、人力之評估運用，均需仰賴完善的戶籍行政，方能順利推行。

一、沿革

竹北市戶政事務所原隸屬竹北鄉公所戶籍室⁶⁰，於1945年後設立；成立初期，由鄉長兼任戶籍室（後升格為課）主任。主要業務涵蓋戶口登記、轄區內民眾申報各項戶籍登記。政府為切實改善戶籍行政，加強戶警合一，嚴密戶口管理，配合治安需要，確保國家社會安全，行政院於1969年5月15日臺（五八）內字第三八九九號令頒佈「戡亂時期臺灣地區戶政改進辦法」，自1969年（民國58年）7月1日起至1973年（民國62年）3月11日止試辦戶警合一，將公所戶籍課撤銷，另設竹北鄉戶政事務所。原戶籍課人員全部併入戶政事務所，置主任一人由鄉長兼任，副主任由警察副分局長（二線三星警官）兼任，人事除兼主任外，由縣警察局統一管理，業務亦受縣警察局指揮監督，經費仍由鄉公所編列預算。

直到1963年（民國52年）3月12日，行政院公佈修正「戡亂時期臺灣地區戶政改進辦法」，規定戶政事務所隸屬縣警察局，取消鄉長兼任主任，改由副分局長擔任，戶政人員列入警察機關編制，民國1973年（民國62年）7月17日修正公佈戶籍法，明定鄉鎮設立戶政事務所，正式成立新竹縣警察局竹北鄉戶政事務所。

1991年（民國80年）5月1日宣佈終止動員戡亂時期後，戶警合一失去法源依據，於是開始籌畫戶政事務所歸屬民政機關事宜。1992年（民國81年）6月29日修正公佈戶籍法，明訂縣政府設戶政事務所，以鄉鎮為管轄區域，竹北市戶政事務所民國1992年（民國81年）7月1日起正式隸屬新竹縣政府迄今。

二、組織

竹北市戶政事務所，設置主任一人、秘書一人，下轄登記股、行政股，各設股長一人。各股下設課員、戶籍員、辦事員、書記及工友等若干名。



【圖 3-4-24】竹北戶政事務所組織架構圖（竹北戶政事務所提供）

三、戶政業務

戶政業務與民眾息息相關，業務項目大致歸納為六大項：戶籍登記、登記變更、文件核發、國籍業務（國籍取得、歸化、回覆及喪失等）、戶口調查及統計、其他有關戶籍登記之業務。

戶籍登記業務包含 1、身分登記：出生、認領、收養、終止收養登記、結婚、

離婚、監護、輔助、未成年子女權利義務行使負擔、死亡或死亡宣告登記等細項。2、遷徙登記：遷出、遷入登記、住址變更登記、分戶、合戶登記、初設戶籍登記。3、登記變更：戶長變更、姓名變更、父母姓名變更、配偶姓名變更、原住民身分變更、出生別、性別、監護權、撤冠姓、配偶「存」變更「歿」等。4、更正登記：姓名、出生地、父母姓名、養父母姓名、配偶、出生別、出生年月日、其他

60 竹北市志編纂委員會《竹北市志》，新竹縣竹北市公所出版，1996年2月，頁129。竹北戶政事務所之組織沿革、執掌資料，另參見「竹北戶政事務所全球資訊網」，網址：<https://w3.hsinchu.gov.tw>，日期，2018年3月28日。

更正如戶籍登記事項有誤或缺漏之更正。5、國籍業務：取得國籍、喪失國籍、回復國籍。

文件核發業務包含國民身分證（初領、補領、換發）、戶口名簿核發、現戶戶籍謄本核發、英文戶籍謄本、除戶戶籍謄本核發、結（離）婚證明書核發、門牌證明書核發、各類申請書影印、印鑑登記及證明（印鑑登記、印鑑註銷、印鑑變更、印鑑證明核發）。

戶口調查及統計方面有戶口調查、戶口校正、戶籍巡迴查對、戶口清查、十五歲以上人口之教育程度查記、戶籍離婚登記、監護登記、輔助登記、未成年子女權利義務行使負擔登記、死亡或死亡宣告登記。在提供資料和名冊上有：選舉人名冊、學齡兒童名冊、老人名冊、原住民名冊、人口統計（動態人口統計、靜態人口統計）其他有關戶籍之業務：閱覽戶籍謄本、道路命名與門牌編釘、無戶籍人口補辦戶籍登記、查尋人口、褫奪公權之註記及管理、選舉人名冊編造、自然人憑證辦理、入出境人口通報作業、入出監人口戶籍管理、保護管束人口管理、褫奪公權人口管理、禁治產人人口管理、戶口查察通報作業、戶籍資料查詢、出生死亡通報管理。



【圖 3-4-25】竹北戶政事務所（李至堉拍攝）

貳、竹北地政事務所

一、沿革：

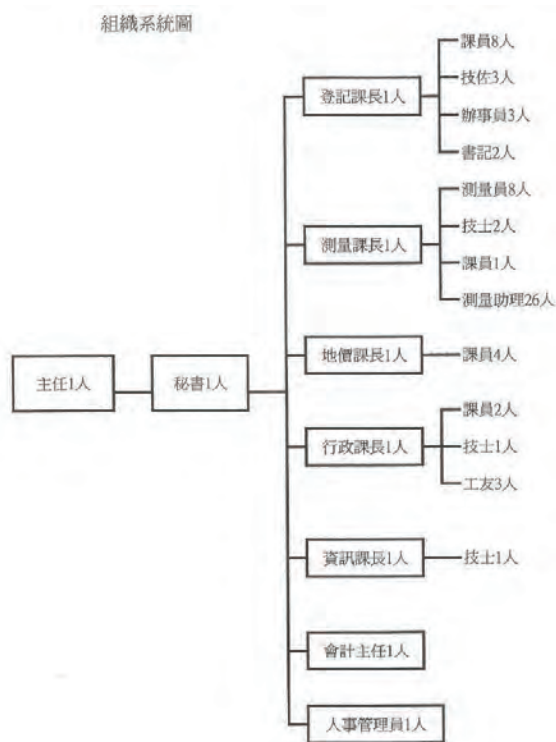
1897 年（明治 30）臺北州新竹地方法院設置新竹地方法院登記所，專司土地登記業務。戰後，1945 年（民國 34 年）改由行政機關辦理，由新竹縣稅務單位及新竹地方法院等單位人員組成土地整理處，受理土地總申報（總登記）工作，並於 1945 年（民國 34 年）9 月正式創設「新竹土地整理處」。1946 年（民國 35 年）11 月，改名為新竹地政事務所。1951 年（民國 40 年），因行政區域重劃，改名為竹北地政事務所，於新竹縣政府內設置辦公處。後再因業務增加之故，搬遷至竹北鄉竹義村，管轄新竹縣內地政業務。由於業務遽增及編制擴大，原辦公房舍不敷使用，乃於 1982 年（民國 71 年）10 月，遷至現址（竹北市三民路 200 號）所在之新辦公廳。由於業務之增加及轄內地域遼闊，為提高便民服務品質，及減少民眾奔波洽公之不便，1995 年（民國 84 年）3 月 1 日起，新成立新湖地政事務所，原新豐鄉、湖口鄉之地政業務，自此從竹北市地政事務所劃出。⁶¹

現今竹北市地政事務所轄區含括 1 市 2 鎮（及竹北市、新埔鎮及關西鎮），東與桃園市龍潭區、大溪區、復興區毗鄰，南與本縣竹東鎮地政事務所轄區尖石鄉、橫山鄉、芎林鄉、竹東鎮及新竹市為臨，西臨臺灣海峽，北與本縣新湖地政事務所轄區湖口鄉、新豐鄉、桃園市楊梅區交界。面積共計 22,699.6971 公頃。

61 竹北市志編纂委員會《竹北市志》，新竹縣竹北市公所出版，1996 年 2 月。另參見新竹縣地政處全球資訊網，網址：<https://web.hsinchu.gov.tw/jhubei-land/>。日期：2018 年 3 月 28 日。

二、組織

目前竹北市地政事務所設置有主任、秘書各 1 人。所下設有登記課、測量課、地價課、行政課、資訊課、會計主任、人事管理員等單位。登記課包括課長 1 人、課員 8 人、技佐 3 人、辦事員 3 人、書記 2 人。測量課包括：課長 1 人、測量員 8 人、技士 2 人、課員 1 人、測量助理 26 人。地價課包括課長 1 人、課員 4 人。行政課包括課長 1 人、課員 2 人、技士 1 人、工友 3 人。資訊課包括課長 1 人、技士 1 人；另有會計主任 1 人及人事管理員 1 人。其組織圖如下：



【圖 3-4-26】竹北地政事務所組織架構圖（竹北地政事務所提供）

三、業務與職掌

地政事務所掌理的事項有土地建物登記事項、地籍資料電子處理事項、地籍資料統計及其他地籍管理事項、土地建物測量事項、地目變更調整事項、地價業務事項、地權調整事項、土地利用事項以及其他有關地政業務。

其各課室職掌：

(一) 主任室：綜理所務。

(二)、秘書室：襄理所務。

(三)、登記課：

- 1、土地及建物之登記審查。
- 2、核計登記規費及收取規費。
- 3、簡易案件單一窗口。
- 4、登記案件之登錄、校對及列印權利書狀。
- 5、地籍資料倉庫管理。

(四)、測量課：

- 1、土地及建物之測量、複丈及勘察。
- 2、地籍圖冊閱覽及倉庫管理。
- 3、地目變更勘查。
- 4、地籍圖重測。

(五)、地價課：

- 1、公告土地現值。
- 2、辦理重新規定地價。
- 3、地價調查。
- 4、地籍資料異動與稅捐處聯繫作業。
- 5、農免土地會勘。

(六) 行政課：

- 1、非都市土地使用編定。
- 2、總務。
- 3、出納。
- 4、公文收發及檔案管理。
- 5、一般行政業務。

(七) 資訊課：

- 1、地政資訊作業規畫及執行。
- 2、土地登記復丈地價地用電腦作業系統、資料庫維護管理及機房管理維護。
- 3、各類謄本核發業務。
- 4、謄本單一窗口業務。
- 5、逾期未辦繼承土地及建物列管業務。

(八)、人事管理員：辦理各項人事管理事項。

(九)、會計室：辦理歲計、會計事項。



【圖 3-4-27】竹北市地政事務所（李至堉攝影）

玖、竹北市衛生所

日治時期，地方行政機構之衛生相關工作，最初即設置於民政部警察本署之下。各地方機構則於警察課下設置有衛生係，掌理地方上之衛生工作。戰後，1945年（民國34年），國民政府仍依慣例，在新竹縣政府中設置有衛生課，接管原新竹州警務部衛生課。稍後，依據內政部公布之「縣市各級衛生組織大綱」，於1950年（民國39年）5月起，正式成立竹北鄉衛生所，原址位於竹義村中正路354號。此後，分別於1953年（民國42年）、1983年（民國72年）間，相繼成立六家地區（後撤銷）、與尚義村的兩個衛生室。1988年（民國77年）10月，因竹北市改制，同步改名為竹北市衛生所。並為配合竹北市公所行政大樓之新建，原有之建築物拆除，與市公所合建並於同址辦公。成立初時，醫護人員共6人、工友1人，辦理門診、婦嬰衛生、家庭衛生訪視、衛生教育等業務。⁶²

62 竹北市志編纂委員會《竹北市志》，新竹縣竹北市公所出版，1996年2月，頁184。

2002年（民國91年）7月，新建大樓竣工，竹北市衛生所遂搬遷至光明二街89號，除原醫療及辦公空間外，另置一樓多功能教室（35坪）、二樓木質地板健康體能教室（35坪）、三樓88人座階梯視聽教室，提供更多元的社區保健服務。

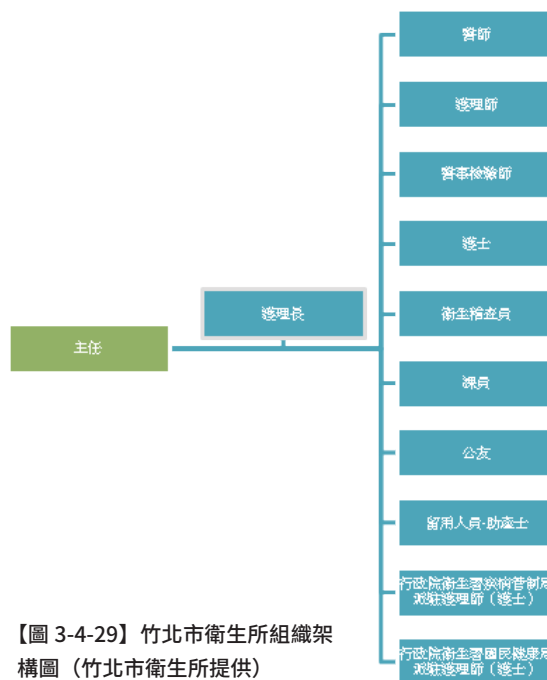


【圖 3-4-28】竹北市衛生所（李至堉攝影）

現竹北市衛生所編制人員有主任（為兼任職務，由醫師兼任）1名，護理長（護理師兼任）1名，護產人員10名，課員1名，醫檢師1名，衛生稽查員1名，工友1名。

竹北市衛生所執行之業務有預防接種、兒童預防保健、醫療門診、居家護理、老人視篩、子宮頸抹片檢查、大腸直腸癌之糞便潛血檢查等工作，其業務服務又可細分為下：

- 1、門診醫療業務：一般急性病、成人健檢、醫療諮詢、家庭計畫門診、門診戒菸服務。
- 2、行政相驗業務：限於家中病死或自然死亡之病人。
- 3、預防接種業務：接種卡介苗、白喉、百日咳、破傷風、小兒麻痺口服疫苗、B肝、德國麻疹、腮腺炎、日本腦炎疫苗、水痘及流感等疫苗。



【圖 3-4-29】竹北市衛生所組織架構圖（竹北市衛生所提供）

參考書目

專書

1. 姚瑩，《東槎紀略》，臺灣銀行經濟研究室出版，1957年。
2. 竹北市志編纂委員會，《竹北市志》，新竹縣竹北市公所出版，1996年2月。
3. 周浩治總編纂，《新竹縣志·卷四·政事志》，新竹縣政府出版，2008年10月。
4. 張永堂宗編纂《新竹市志·卷三·政事志上》，新竹市政府出版，1997年12月。
5. 戴炎輝，《清代臺灣之鄉治》，聯經出版事業公司，1979年。
6. 邱美玲《當代平埔族竹塹社的族群認同》，新竹縣政府文化局出版，2015年11月。
7. 廖志軒《當熟番遇到客家：竹塹社錢皆只派下的客家化》，新竹縣文化局出版，2015年11月。
8. 臺灣總督府、臺灣日日新報合編，《新舊對照管轄便覽（大正10年刊本）》，臺北：成文，1999年。
9. 林進發，《臺灣人物評（昭和4年刊本）》，臺北：成文，1999年。
10. 臺北廣友會編，《臺灣自治名鑑（昭和11年刊本）》，臺北：成文，1999年。
11. 施添福，《臺灣地名辭書·卷一宜蘭縣》，臺灣省文獻委員會出版，2000年12月，頁。
12. 林栢顯，《臺灣省議會組織沿革及省諮議會之成立》，南投：臺灣省文獻委員會，2000年。
13. 詹素娟、張素玠《臺灣原住民史·平埔族史篇（北）》，臺灣省文獻委員會出版，2001年3月。
14. 施雅軒，《臺灣的行政區變遷》，臺北：遠足文化，2003年。
15. 張子文等撰，《臺灣歷史人物小傳——明清暨日據時期》，臺北：國家圖書館，2003年。
16. 許佩賢，《殖民地臺灣的近代學校》，遠流出版社，2005年3月。
17. 蔡秀美，《從水龍到消防車——日治前期臺灣消防制度之研究（1895-1921）》，臺北：師大歷史系、五南圖書，2011年。
18. 興南新聞社編，《臺灣人士鑑（昭和18年刊本）》，臺北：成文，2011年。
19. 項潔編，《數位人文在歷史學研究的應用》，臺北：臺灣大學出版中心，2011年。

論文

1. 曾蕙雯〈清代臺灣啟蒙教育研究（1684~1895）〉，臺灣師範大學教育學系碩士論文，2000年。
2. 蔡明志，〈殖民地警察之眼：臺灣日治時期的地方警察、社會控制與空間改正之論述〉，國立成功大學建築學系博士論文，2008年。
3. 范明煥〈新竹縣溪北五鄉鎮市舊地名之研究〉，行政院客委會獎助客家學術研究計畫，2004年12月。

期刊

1. 蔡惠玉，〈日治臺灣街庄行政（1920-1945）的編制與運作：街庄行政相關名詞之探討〉，《臺灣史研究》3卷2期，1996年12月。

2. 陳哲三〈清代臺灣地方行政中「保」與「堡」考辨〉，《逢甲人文社會學報》17期，2008年12月，頁45-92。
3. 張德南〈王世界古墓碑文初探〉，《竹塹文獻》44期，2009年12月，頁85-92。

資料庫、電子資源

1. 楊建成，「日治時期臺灣人士紳圖文鑑」，個人部落格：<http://tw.myblog.yahoo.com/jamesyang-007/article?mid=299&prev=-2&next=-2&page=1>
2. 中央選舉委員會選舉資料庫網站，網址：<http://db.cec.gov.tw/>。
3. 日治時期臺灣研究古籍資料庫，
4. 網址：<http://rarebooks.ith.sinica.edu.tw/sinicafrsFront99/index.htm>。
5. 新聞知識庫，網址：<http://203.70.208.72/newscgi/ttsnews>。
6. 臺中圖書館數位典藏服務網，網址：<http://das.ntl.gov.tw/mp.asp?mp=1>。
7. 臺灣日日新報資料庫，網址：<http://smdb.infolinker.com.tw/>。
8. 臺灣時報資料庫，網址：<http://tbmc.infolinker.com.tw/twjihoapp/start.htm>。
9. 臺灣總督府職員錄系統，網址：<http://who.ith.sinica.edu.tw/>。
10. 線上臺灣歷史辭典，網址：<http://tkb.nmth.gov.tw/Doth/Default.aspx?2>。

第四篇 經建篇

緒論

竹北地區位於鳳山溪、頭前溪中下游的沖積扇，不但擁有水源之利，又有平坦的地形，在發展上相當具有優勢。早年的竹北地區，是平埔族人的獵場，到了 18 世紀中葉之後，漢人移民才開始大規模入墾竹北地區，開發田園，興修水利，平原上開始出現大小的人類聚落，而竹北地區也有了進一步的發展。從 18 世紀到 1970 年代，竹北地區一直屬於以農業為主區域，生產稻米、蔬菜等農產品（日治時期另有大規模的甘蔗種植），擁有「新竹穀倉」的美名。

二十世紀中葉，竹北開始有了新的面貌，除了農業持續發展外，工業也相中竹北廣大平坦的土地、充足的水源與人力資源，開始在竹北發展。1988 年，新竹縣治正式落腳竹北，帶動了竹北地區的文化、教育、商業等多元發展，人口也開始大幅成長。2000 年之後，由於新竹科學園區的外溢效應、台元科技園區的設置、新竹高鐵站落成竹北，竹北的經濟得到飛速發展的契機，成為 21 世紀以來臺灣發展最快的城市之一。展望未來，除了農業的新風貌，科技聚落的持續發展，商業、金融、服務業的增長，以及生物科技、醫療園區、AI 聚落的建設，竹北市將繼續邁開大步，走向更為多元繁榮的美好未來。

第一章、農業與農田水利

1970 年代以前，農業是竹北地區最主要的產業，其中又以稻作種植為最主要的生產方式。從 18 世紀中葉漢人入墾沿海的貓兒錠區域開始，竹北地區平坦的區域陸續被開闢成廣大的農田。日治時期，總督府將竹北劃歸稻米生產區域，在大力提昇竹北地區的稻作生產。戰後，竹北地區的農業持續發展，雖然今日的竹北市是大家所公認的「科技城」，但「新竹穀倉」的美名仍未褪色，無論是在稻作的種植面積或是產量，都佔了全縣 1/4 左右。

第一節、農業資源的發展

18 世紀中葉以前，竹北地區是道卡斯平埔族竹塹社的獵場，除了簡單的糧食耕種以外，竹北地區仍屬一片荒埔。17 世紀晚期採硫商人郁永河，在其著作《裨海記遊》中對新竹、苗栗一帶道卡斯平埔族人的風俗習慣是這麼記載的稱：「番地少播粳稻，多種黍、芝麻，飯皆黍米。又蒸熟置罌缶中，俟發

變曬乾，舂為曲；拌黍飯藏於瓮，數日後試其味，則投以水，蒸其液為酒。魚蝦醃為鮓，鹿麋醃為脯，餘物皆生食。」從郁永河記載中可見，道卡斯平埔族人較少種植稻作，主要種植黍（小米）與芝麻等作物。

平埔族的農業活動相當粗放，主要以游耕為主，族人選擇靠近部落的埔地，放火焚燒雜草之後整平土地種植農作物，當地力耗盡之後就將其放棄，尋找另外的埔地另行種植。除了黍、麻以外，平埔族所種植的稻作品種主要為旱稻，少數水稻則是臺灣原生種的「鬼仔稻」（*Oryza rufipogon*）與糯稻（秈稻）。

1730 年代以降，來自清國沿海地區的漢人移民，開始進入竹北地區墾拓。竹北地區最早的漢人移民是來自福建的泉州籍人士，他們向竹塹社平埔族人交涉，以代繳「番餉」（竹塹社需向清政府繳納的稅金）或向竹塹社定期繳納租金，取得開墾鳳山、頭前溪下游一帶埔地的許可（墾批），並由移民領袖（墾戶，或稱「業戶」）具批向官府申請許可（墾照）。墾戶取得墾照後，移民們變將荒埔開墾為田園，並招徠其他移民租佃田地耕種。這樣的土地開發型態，讓臺灣產生「一田二主」的地權模式。在竹北，竹塹社平埔族人擁有土地所有權，墾戶則擁有土地經營權，需要繳納（番）大租給竹塹社的土地擁有者。墾戶將土地分割出租給佃戶，佃戶則繳納部分收成或折合租金給墾戶，稱之為「小租」。佃戶沒有永久的耕作權，需要定期重新訂約，墾戶有權「起佃」（吊佃），重新將土地租給其他佃戶耕作。¹



【圖 4-1-1】竹北市東海里稻田美景（李至堉攝）

早年竹北地區地理環境險惡，先民開墾耕作的過程十分艱辛。開墾土地的佃戶要先在土地上搭建簡單的草寮，接著放火焚燒土地上的荊棘雜草，再使用各種工具移除妨礙耕種的大小石塊，這些石塊之後被砌成田埂，並在田地的四個角落留下排水與進水口，用以調節田中水量。接著是將田土掘鬆，若土質不適合耕作，還要從其他地方運來土壤以改善土質，但田地最終是否適合耕種，仍需要看天吃飯。為了祈求農事順利，在第一次種植時，農民都會舉行簡單的祭祀典禮，祈求土地公（客家人稱之為「伯公」）保佑未來的農事活動。客家人對伯公的信仰尤其深厚，經常虔誠祭祀伯公，在客家人墾

1 黃運喜，《蛻變的家園：隘口百年沿革志》（淡水：常春樹，2005），頁 14-15。

拓的區域，常見到林立於田頭田尾、水頭水尾大大小小的伯公廟。²

對於農業而言，水源的灌溉是極為重要的，早年的田地有「田」、「園」之分，「田」是指灌溉便利，可種植水稻的田地，較缺乏灌溉水源的農地則被稱為「園」，用來種植旱稻、胡麻或是蔬菜。相對而言，「田」的價值遠高於「園」。農民將荒地闢為田地後，下一步就是開鑿水圳引水灌溉，增加農地的生產與價值。

18 世紀中葉以後，客籍人士也進入竹北地區墾拓。因為靠海的貓兒錠一帶已被泉州人開發，客家人轉往較上游的番子陂（今泰和里一帶）、六張犁（今六家地區）、東海窩（今東海里一帶）進行墾拓。到了 19 世紀，竹北地區已遍佈大小村落，水圳縱橫，「新竹穀倉」儼然成形。

日治時期，總督府見「一田二主」的雜亂地權不利農業發展，便積極整理大租權，用政府公債買收大租戶的權益，只剩下小租戶與佃農。整個日治時期竹北的農業發展，雖然農田面積增加有限，但產量卻大幅提昇。1941 年，太平洋戰爭爆發，臺灣全面進入戰時統制體系，大量資源被徵用投入戰爭，導致資源匱乏，加上戰爭後期盟軍對臺灣的生產設施進行大規模轟炸，連帶使得農業生產受到重創，耕地面積與產量都顯著下降。

1950 年代，遷往臺灣的中華民國政府繼承日本總督府的方針，將農業視為國家發展的命脈，擁有廣大農地與糧食生產潛力的竹北，更在此時擔負了重要的地位。除了促進農業生產外，中華民國政府也對土地制度進行改革，實施「三七五減租」、「耕者有其田」、「公地放領」等政策，將土地所有權從地主轉移到實際耕作的農民手中，終於解決了長期以來的租佃問題。

觀察戰後的農業統計數字，在 1975 年之前，竹北地區的耕地面積維持在 3,000 公頃左右，約佔新竹縣總耕地面積的 7%。隨著 1980 年代後期竹北地區產業的多元發展，農地面積隨著下降。在 2000 年高鐵特定區設立後，竹北地區的農地面積減少至 2,000 公頃以下，2013 年則降為 1,500 公頃。雖然竹北耕地面積持續減少，同期新竹縣整體農地面積也是呈現下降趨勢。在 2001 年時，竹北耕地約佔全縣耕地的 6.3%，2013 年則佔 5.3%。除了耕地面積減少以外，1970 年代以來竹北地區的農業從業人口也處於停滯狀態，農業戶約在 4,000 戶上下，而農業從業人口則為 20,000 人左右。無論是耕地面積的減少，或是農業戶口的停滯，都反映出臺灣經濟型態的轉變。雖然如此，但農業仍是立國之本，竹北的發展與傳統文化也與農業息息相關，如何使農業轉型，讓竹北農業走向精緻化、休閒化與特色化的現代農業，絕對是今日竹北農業發展的當務之急。

【表 4-1-1】1905 年竹北地區稻作種植面積與收穫

庄名	田地面積（甲）	收穫（石）
麻園	116	2,374
豆子埔	75	1,745
番子陂	148	3,372
新社	111	2,806
新庄子	97	2,088
東海窩	73	1,351
白地粉	44	851
三炭店	77	1,559
隘口	117	2,623
六張犁	97	2,211
溪州	144	3,164
十興	66	1,362
斗崙	227	5,402

2 黃運喜，《蛻變的家園：隘口百年沿革志》，頁 60。

犁頭山下	17	294
芒頭埔	108	2,679
溝貝	118	2,697
安溪寮	86	1,632
馬麟厝	72	1,666
鹿場	99	2,273
貓兒錠	297	7,393
大眉	84	1,055
合計	2,273	50,597

資料來源：臨時臺灣土地調查局，《田收穫查定書》，1905，頁117-147。

【表 4-1-2】1921-1940 年竹北地區（舊港庄與六家庄）水田與旱田面積（單位：甲）

年度	二期作水田	一期作水田	旱田	合計
1921	3,237	2	648	3,906
1922	3,352	16	612	3,980
1923	3,253	21	597	3,872
1924	3,251	21	609	3,881
1925	3,337	-	630	3,968
1926	3,375.12	-	617.04	3992.17
1927	3,381.98	-	618.61	4000.59
1928	3,408.40	-	612.38	4020.18
1929	3,413.44	-	612.22	4025.66
1930	3,424.24	-	609.89	4033.63
1931	3,505.67	-	590.38	4095.78
1932	3,610.48	-	442.90	4053.38
1933	3,633.12	-	403.53	4,036.65
1934	3,642.92	173.90	38.99	4,046.59
1935	3,660.24	-	402.09	4,062.34
1936	3,652.63	4.00	408.52	4,061.15
1937	3,749.07	38.50	355.75	4,143.32
1938	3,696.26	1.13	342.11	4,039.50
1939				
1940	3,733.93	-	327.02	4060.95

資料來源：新竹州編，歷年《新竹州統計書》。

【表 4-1-3】1951-2013 年竹北地區耕地面積

年度	單位：公頃		水田				旱田
	鄉鎮 市別	總計	合計	兩期作	單期作		
					第一期作	第二期作	
1951	新竹縣	45866.52	21329.01	19001.45	2196.22	131.40	24537.45
	竹北鄉	3310.18	3096.84	3058.04	38.80		213.34
1952	新竹縣	45557.00	21341.16	19035.69	2240.37	65.10	24215.84
	竹北鄉	3310.18	3096.84	3058.04	38.80		213.34
1953	新竹縣	45764.11	21315.70	81811.41	2436.19	68.10	24448.41
	竹北鄉	3136.43	3015.57	2978.07	37.50		120.91
1954	新竹縣	44965.23	21451.35	19121.64	2241.47	88.24	23513.88
	竹北鄉	3158.81	2958.42	2934.62	23.80		200.39

年度	單位：公頃		水田				旱田
	鄉鎮 市別	總計	合計	兩期作	單期作		旱田
					第一期作	第二期作	
1955	新竹縣	44905.92	21289.21	18643.56	2557.41	88.24	23616.71
	竹北鄉	3149.84	2952.61	2928.81	23.80		197.23
1956	新竹縣	44668.06	21294.23	18702.52	2411.94	179.77	23373.38
	竹北鄉	3133.18	2935.95	2912.15	23.80		197.23
1957	新竹縣	44558.45	21179.45	18612.42	2380.35	186.67	23379.00
	竹北鄉	3132.45	2935.13	2911.33	23.80		197.32
1958	新竹縣	44425.61	21102.65	18462.46	2444.15	196.04	23322.96
	竹北鄉	3125.76	2909.88	2886.08	23.80		215.88
1959	新竹縣	44243.99	21058.73	18327.11	2535.58	196.04	23185.26
	竹北鄉	3090.35	2878.98	2855.18	23.80		211.37
1960	新竹縣				2520.68	194.91	21510.03
	竹北鄉	3075.94	2854.53	2826.72	27.81		221.41
1961	新竹縣	42405.10	20915.38	18209.33	2511.14	194.91	21489.72
	竹北鄉	3071.79	2850.38	2822.57	27.81		221.41
1962	新竹縣	42147	20700.61	18108.01	2397.69	194.91	21446.39
1962	竹北鄉	3071.78	2855.5	2827.69	27.81		216.28
1963	新竹縣	41757.54	20194.88	17612.68	2388.29	193.91	21562.66
1963	竹北鄉	3071.77	2850.36	2822.55	27.51		221.41
1964	新竹縣	42179.83	20469.98	17895.69	2380.38	193.91	21709.85
1964	竹北鄉	3176.85	2854.15	2826.34	27.81		322.71
1965	新竹縣	42742.18	20715.22	18699.42	1777.02	238.78	22022.96
1965	竹北鄉	3173.33	2985.75	2957.94	27.81		185.58
1966	新竹縣	42827.29	20760.25	18740.69	1780.78	238.78	22067.04
1966	竹北鄉	3154.39	2968.82	2941.01	27.81		185.57
1967	新竹縣	43218.3	21125.49	19037.85	1848.86	238.78	22092.81
1967	竹北鄉	3351.98	3043.44	3015.63	27.81		308.54
1968	新竹縣	43343.96	21129.7	19105.06	1785.86	238.78	22214.26
1968	竹北鄉	3336.98	3028.44	3000.63	27.81		308.54
1969	新竹縣	42946.2793	20967.0742	19216.4334	1519.0508	231.5900	21979.2051
1969	竹北鄉	3275.9789	3026.1418	2998.3318	27.81		249.8371
1970	新竹縣	42123.4005	20714.6478	18911.8606	1554.3672	248.42	21408.7527
1970	竹北鄉	3259.9789	3026.1418	2998.3318	27.81		233.8371
1971	新竹縣	41580.2464	20351.2357	18561.1534	1546.8723	243.21	21229.0107
1971	竹北鄉	2936.2361	2757.4974	2705.7445	51.7529		178.7387
1972	新竹縣	41301.15	20131.22	18369.58	1523.78	237.86	21169.93
1972	竹北鄉	2908.74	2731.2	2679.44	51.76		177.54
1973	新竹縣	41011.77	19958.31	18151.34	1544.51	262.46	21053.46
1973	竹北鄉	3027.45	2826.07	2798.26	27.81		201.38
1974	新竹縣	41277.53	20141.94	18485.23	1436.08	220.63	21135.59
1974	竹北鄉	3017.9	2816.52	2788.71	27.81		201.38
1975	新竹縣	40764.55	19802.56	18378.42	1210.93	213.21	20961.99
1975	竹北鄉	2971.32	2771.35	2743.54	27.81		199.97
1976	新竹縣	40322.27	19905.25	18524.22	1180.32	200.71	20417.02
1976	竹北鄉	2867.38	2740.53	2712.72	27.81		126.85
1977	新竹縣	40248.53	19900.03	18647.9	1061.85	190.28	20348.5
1977	竹北鄉	2862.5	2735.65	2735.65			126.85

年度	單位：公頃		水田				旱田
	鄉鎮 市別	總計	合計	兩期作	單期作		旱田
					第一期作	第二期作	
1978	新竹縣	40617.71	20076.62	19111.02	677.94	287.66	20541.09
1978	竹北鄉	2860.24	2733.39	2733.39			126.85
1979	新竹縣	40271.4	19925.66	19012.49	664.48	248.69	20345.74
1979	竹北鄉	2858.61	2731.76	2731.76			126.85
1980	新竹縣	39914.81	19700.42	18806.63	706.42	187.37	20214.39
1980	竹北鄉	2858.61	2731.76	2731.76			126.85
1981	新竹縣	39625.29	19581.15	18715.12	677.78	188.25	20044.14
1981	竹北鄉	2820.45	2693.6	2693.6			126.85
1982	新竹縣	33282.4	16448.74	15896.63	364.76	187.35	16833.66
1982	竹北鄉	2820.44	2693.59	2693.59			126.85
1983	新竹縣	33259.41	16624.72	16004.97	373.54	246.21	16634.69
1983	竹北鄉	2953.35	2826.5	2826.5			126.85
1984	新竹縣	33262.53	16694.78	16089.04	360.36	245.38	16567.75
1984	竹北鄉	2950.33	2823.48	2823.48			126.85
1985	新竹縣	32694.2	16679.76	16062.11	414.28	203.37	16014.44
1985	竹北鄉	2950.33	2823.48	2823.48			126.85
1986	新竹縣	32645.42	16575.65	16039.33	430.18	106.14	16069.77
1986	竹北鄉	2831.33	2704.48	2704.48			126.85
1987	新竹縣	32788.17	16522.95	15932.41	387.17	203.37	16265.22
1987	竹北鄉	2829.62	2702.77	2702.77			126.85
1988	新竹縣	32944.1	16476.12	15882.58	390.17	203.37	16467.98
1988	竹北市	2827.02	2700.17	2700.17			126.85
1989	新竹縣	32806.13	16374.41	15785.15	385.89	203.37	16431.72
1989	竹北市	2816.54	2689.69	2689.69			126.85
1990	新竹縣	32204.4	16225.11	15696.67	368.38	160.06	15979.29
1990	竹北市	2780.72	2653.87	2653.87			126.85
1991	新竹縣	31707.84	16233.75	15705.91	368.38	159.46	15474.09
1991	竹北市	2776.7	2649.85	2649.85			126.85
1992	新竹縣	31789.61	16164.84	15636.4	378.38	150.06	15624.77
1992	竹北市	2768.44	2641.59	2641.59			126.85
1993	新竹縣	31777.01	16145.36	15616.92	378.38	150.06	15631.65
1993	竹北市	2701.44	2576.12	2576.12			125.32
1994	新竹縣	31398.91	15959.63	15639.31	266.4	53.92	15432.28
1994	竹北市	2612.12	2486.8	2486.8			125.32
1995	新竹縣	31230.11	15854.08	15587.68	266.4		15376.03
1995	竹北市	2615.91	2490.59	2490.59			125.32
1996	新竹縣	31151.7	15769.24	15515.24	254		15382.46
1996	竹北市	2594.23	2468.91	2468.91			125.32
1997	新竹縣	30615.95	15335.89	15335.89			15280.06
1997	竹北市	2535.44	2410.12	2410.12			125.32
1998	新竹縣	30544.6	15235.18	15235.18			15309.42
1998	竹北市	2457.16	2334.85	2334.85			122.31
1999	新竹縣	30474.09	15165.85	15165.85			15308.24
1999	竹北市	2393.84	2271.73	2271.73			122.11
2000	新竹縣	29983.33	14725.45	14725.45			15257.88
2000	竹北市	-	-	-			-

年度	單位：公頃		水田				旱田
	鄉鎮市別	總計	合計	兩期作	單期作		旱田
					第一期作	第二期作	
2001	新竹縣	29843.64	14608.51	14608.51			15235.13
2001	竹北市	1939.65	1818.14	1818.14			121.51
2002	新竹縣	29838	14614.47	14614.47			15223.53
2002	竹北市	1961.05	1839.95	1839.95			121.1
2003	新竹縣	29779.67	14586.36	14586.36			15193.91
2003	竹北市	1940.9	1820.1	1820.1			120.8
2004	新竹縣	29713.14	14519.56	14519.56			15193.58
2004	竹北市	1929.11	1809.11	1809.11			120
2005	新竹縣	29627.34	14448.69	14448.69			15178.65
2005	竹北市	1913.93	1794.38	1794.38			119.55
2006	新竹縣	29551.88	14399.14	14399.14			15152.74
2006	竹北市	1894	1775.77	1775.77			118.23
2007	新竹縣	29,355.02	14,232.25	14,232.25	—	—	15,122.77
2007	竹北市	1,790.70	1,680.35	1,680.35	—	—	110.35
2008	新竹縣	29,208.98	14,117.18	14,117.18	0.00	0.00	15,091.80
2008	竹北市	1,755.23	1,636.28	1,636.28	—	—	118.95
2009	新竹縣	28,912.60	13,904.01	13,904.01	—	—	15,008.59
2009	竹北市	1,659.60	1,548.74	1,548.74	—	—	110.86
2010	新竹縣	28,655.92	13,789.90	13,789.90	—	—	14,866.02
2010	竹北市	1,608.05	1,502.84	1,502.84	—	—	105.21
2011	新竹縣	28,642.86	13,758.93	13,758.93	—	—	14,883.93
2011	竹北市	1,583.42	1,485.06	1,485.06	—	—	98.36
2012	新竹縣	28,425.30	13,659.96	13,659.96	—	—	14,765.34
2012	竹北市	1,580.58	1,484.10	1,484.10	—	—	96.48
2013	新竹縣	28,240.01	13,581.14	13,581.14	—	—	14,658.87
2013	竹北市	1,557.94	1,467.06	1,467.06	—	—	90.88

資料來源：新竹縣政府主計處

【表 4-1-4】1971-2004 年竹北地區農業戶數統計

年度	鄉鎮市別	戶數 Households					
		合計	自耕農	半自耕農	佃農	雇農	非耕種農
1971	新竹縣	35,301	27,270	3,786	3,764	131	350
1971	竹北鄉	-	-	-	-	-	-
1972	新竹縣	35,530	27,599	3,416	4,013	143	359
1972	竹北鄉	3,980	2,996	313	650	3	18
1973	新竹縣	36,097	27,456	3,639	4,368	142	492
1973	竹北鄉	4,083	3,024	288	766	1	4
1974	新竹縣	36,066	27,473	3,026	4,367	396	804
1974	竹北鄉	4,306	3,118	283	899	3	3
1975	新竹縣	35,343	27,406	2,976	4,382	133	579
1975	竹北鄉	4,157	3,031	262	862	2	2
1976	新竹縣	37,958	27,842	2,773	4,431	124	2788
1976	竹北鄉	4,397	3,240	253	898	4	2
1977	新竹縣	34,942	26,943	2,095	4,971	114	819
1977	竹北鄉	4,380	3,247	238	890	3	2

年度	鄉鎮 市別	戶數 Households					
		合計	自耕農	半自耕農	佃農	雇農	非耕種農
1978	新竹縣	35,261	27,877	1,845	5,110	108	321
1978	竹北鄉	4,666	3,495	235	928	7	1
1979	新竹縣	36,071	29,145	1,316	5,398	88	124
1979	竹北鄉	4,764	3,595	237	917	9	6
1980	新竹縣	35,422	29,281	2,904	2,627		610
1980	竹北鄉						
1981	新竹縣	33,757	27,172	2,881	2,614		1090
1981	竹北鄉	4,390	3,606	358	313		113
1982	新竹縣	27,168	22,624	1,440	1,765	399	940
1982	竹北鄉	4,319	3,617	236	244	73	149
1983	新竹縣	27,351	22,520	2,854	1,743		234
1983	竹北鄉	4,258	3,526	438	260		34
1984	新竹縣	26,701	21,859	2,996	1,667		179
1984	竹北鄉	4,187	3,436	469	258		24
1985	新竹縣	27,119	23,308	2,301	1,396		114
1985	竹北鄉	4,178	3,217	574	366		21
1986	新竹縣	26,736	22,990	2,347	1,076		323
1986	竹北鄉	3,916	2,994	638	284		
1987	新竹縣	26,085	22,997	1,829	1,037		222
1987	竹北鄉	3,887	2,685	916	286		
1988	新竹縣	25,589	23,417	1,161	798		213
1988	竹北市	4,025	3,194	480	351		
1989	新竹縣	25,048	22,971	1,155	714		208
1989	竹北市	3,930	3,445	388	97		
1990	新竹縣	28,015	24,677	1,756	1,479		103
1990	竹北鄉	4,097	3,474	314	299		10
1991	新竹縣	26,751	23,183	2,219	1,112		237
1991	竹北鄉	4,264	3,406	615	225		18
1992	新竹縣	25,217	23,318	849	943		107
1992	竹北鄉	4,239	3,807	234	185		13
1993	新竹縣	26,536	23,956	1,569	749		262
1993	竹北鄉	4,245	3,583	662			
1994	新竹縣	25,510	21,747	2,733	776		254
1994	竹北鄉	4,150	3,809	341			
1995	新竹縣	25,391	23,353	1,433	1,371		
1995	竹北鄉						
1996	新竹縣	25,855	23,353	1,433	1,046		23
1996	竹北鄉						
1997	新竹縣	25,844	23,976	1,045	722		101
1997	竹北鄉						
1998	新竹縣	26,587	25,420	611	540		16
1998	竹北鄉						
1999	新竹縣	27,142	25,759	649	702		32
1999	竹北鄉						
2000	新竹縣	24,871	22,394	1,506	932		39
2000	竹北鄉						

年度	鄉鎮市別	戶數 Households					
		合計	自耕農	半自耕農	佃農	雇農	非耕種農
2001	新竹縣	24,904	21,809	1,801	1,240		54
2001	竹北鄉						
2002	新竹縣	24,022	20,473	2,148	1,347		54
2002	竹北鄉						
2003	新竹縣	24,445	22,117	1,297	986		45
2003	竹北鄉						
2004	新竹縣	23,875	21,211	1,344	1,283		37

資料來源：新竹縣政府主計處

【表 4-1-5】1971-2004 年竹北地區農業戶口統計

年度	鄉鎮市別	人口數					
		合計	自耕農	半自耕農	佃農	雇農	非耕種農
1971	新竹縣	263,843	203,653	28,434	28,473	928	2,355
1971	竹北鄉						
1972	新竹縣	2635,250	204,022	26,264	29,679	1030	2,255
1972	竹北鄉	29,878	22,471	2,468	4,732	21	186
1973	新竹縣	266,633	201,986	28,025	32,120	1224	3,278
1973	竹北鄉	30,527	22,730	2,130	5,650	4	13
1974	新竹縣	261,786	201,760	23,479	31,538	2433	2,576
1974	竹北鄉	31,501	23,008	2,075	6,391	7	20
1975	新竹縣	254,577	198,750	21,851	31,004	891	2,972
1975	竹北鄉	30,949	22,662	2,006	6,269	6	12
1976	新竹縣	256,442	192,029	20,057	30,361	769	13,226
1976	竹北鄉	33,741	24,930	1,972	6,807	20	12
1977	新竹縣	239,856	186,249	15,700	33,886	614	3,407
1977	竹北鄉	31,293	23,219	1,751	6,295	17	11
1978	新竹縣	241,666	190,894	13,627	35,278	613	1,254
1978	竹北鄉	32,180	24,057	1,728	6,355	36	4
1979	新竹縣	228,998	86,925	8,688	32,469	518	398
1979	竹北鄉	31,895	24,419	1,716	5,689	31	40
1980	新竹縣	234,574	192,826	20,595	17,708		3,445
1980	竹北鄉						
1981	新竹縣	205,267	166,735	18,119	14,627		5,786
1981	竹北鄉	26,292	21,907	2,215	441		729
1982	新竹縣	164,291	139,973	6,868	10,087	3006	4,357
1982	竹北鄉	25,968	22,200	1,202	1,299	541	726
1983	新竹縣	143,419	118,349	15,349	8,722		99
1983	竹北鄉	22,557	18,708	2,377	1,330		142
1984	新竹縣	142,109	116,184	16,531	8,656		738
1984	竹北鄉	22,233	18,215	2,578	1,346		94
1985	新竹縣	171,867	146,969	14,497	8,794		607
1985	竹北鄉	26,588	20,028	4,186	2,279		95
1986	新竹縣	169,934	142,626	17,677	7,203		2,428
1986	竹北鄉	27,058	20,078	5,019	1,961		
1987	新竹縣	159,393	139,454	11,433	7,061		1,445
1987	竹北鄉	24,039	17,001	5,435	1,603		

年度	鄉鎮市別	人口數					
		合計	自耕農	半自耕農	佃農	雇農	非耕種農
1988	新竹縣	143,648	131,308	6,332	4,849		1,159
1988	竹北市	26,212	20,618	2,873	2,721		
1989	新竹縣	135,222	123,941	6,478	3,683		1,120
1989	竹北市	21,010	18,230	2,263	517		
1990	新竹縣	150,728	135,470	10,768	7,950		540
1990	竹北鄉	24,763	20,682	2,162	1,856		63
1991	新竹縣	141,369	122,054	13,725	4,405		1,185
1991	竹北鄉	24,866	19,999	3,853	915		99
1992	新竹縣	143,045	131,900	6,314	4,289		542
1992	竹北鄉	24,610	21,977	1,708	857		68
1993	新竹縣	145,365	129,692	9,487	5,184		1,002
1993	竹北鄉	25,271	21,763	3,508			
1994	新竹縣	140,782	116,378	19,336	2,654		2,414
1994	竹北鄉	21,942	19,006	2,936			
1995	新竹縣	143,888	127,338	9,785	6,765		
1995	竹北鄉						
1996	新竹縣	129,996	117,652	7,921	4,320		103
1996	竹北鄉						
1997	新竹縣	130,069	118,998	7,142	3,668		261
1997	竹北鄉						
1998	新竹縣	135,608	130,032	2,942	2,561		73
1998	竹北鄉						
1999	新竹縣	151,145	143,103	3,804	4,055		183
1999	竹北鄉						
2000	新竹縣	144,738	129,885	9,580	5,057		216
2000	竹北鄉						
2001	新竹縣	141,894	123,697	10,601	7,317		279
2001	竹北鄉						
2002	新竹縣	133,394	114,956	10,367	7,801		270
2002	竹北鄉						
2003	新竹縣	134,536	123,164	6,496	4,686		190
2003	竹北鄉						
2004	新竹縣	124,608	107,981	8,265	8,175		187

資料來源：新竹縣政府主計處

第二節、農田水利

竹北地區的農業長期以來以水稻生產為主，水稻種植最需要的是豐沛穩定的水源，竹北地區擁有鳳山、頭前二溪的豐沛水資源，如何利用水利設施將兩條母親河的水源引入田園灌溉，成了 18 世紀以來竹北地區農業發展的主要課題，這也是本節所要敘述的主題。

壹、清領時期的農田水利開發

隨著 1830 年代漢人陸續入墾竹北地區，為了灌溉新開闢的田園，興築水利設施便是首要之務。以下介紹清領時期竹北地區主要水利設施的開發歷程：

(一)、貓兒錠圳：貓兒錠圳是 1735 年（雍正 12 年）由業戶郭奕榮，集合 40 餘人所開鑿。郭奕榮祖籍福建泉州府惠安縣，約在 1730 年代渡臺，帶領郭氏家族開墾鳳鼻山下一帶的土地，並向竹塹社明買取得開墾權利，建立了貓兒錠庄。隨著貓兒錠庄的開發，穩定的灌溉水源更形重要，於是郭奕榮等人展開貓兒錠圳的開鑿。貓兒錠圳做為該區主要的灌溉水源，對當地農業生產有著極大的貢獻。

圳路管理不善是清代臺灣常發生的問題，19 世紀中葉貓兒錠圳因長期缺乏妥善維護，導致圳路崩壞阻礙灌溉，舊業戶於 1860 年（咸豐 10 年）合力出資 1400 圓重新修築圳路，這才讓貓兒錠圳恢復灌溉功能。

貓兒錠圳由本市大眉里一帶引鳳山溪水，蓄水為埤，之後引水往西，在今大義里鳳岡路田九厝處修建木閘，將水勢分為三汴：（1）北汴由沿著鳳鼻山山腳往西流，灌溉山邊一帶的農田。（2）中汴往西流至車路頭再分四小汴：其一向西灌溉山腳莊、頂下和田心子（今崇義里一帶），之後往北在羊寮港（今尚義里）入海；其一流至東勢莊（今尚義里東南角），往西南經崁頂莊（今崇義里），流入鳳山溪；其三西流至崁頂莊，匯入鳳山溪；其四往西南流至崁頭（今崇義里），流入鳳山溪。（3）南汴流向西南，經過後面莊（今大義里），流入鳳山溪。貓兒錠圳在清領時期設有專職管理人 1 人、書記 1 人、總巡 1 人、圳丁 4 人。³

(二)、斗崙圳：斗崙圳約興築於 1740 年前後，由墾戶蘇廷芳等 5 人所合力出資開鑿。斗崙圳水源引自鴨母窟庄（今中興里）前的溝渠，灌溉鹿場、頂斗崙、中斗崙、下斗崙（今北崙、中崙、新崙、斗崙等里）一帶約 25 甲土地。1898 年（明治三十一年），斗崙圳受水患影響而毀壞，由業戶黃清河與佃戶 30 餘人合力重修，並設置圳埤長、埤丁等，執行圳務。⁴

(三)、澎湖窟圳：澎湖窟圳是由竹塹城商人曾六等人在 1747 年（乾隆十二年）集資合力興築的，也稱為曾六圳。澎湖窟圳蓄引新社溪水灌溉今天本市溪州里一帶十餘甲土地，後於澎湖窟蓄水成潭。戰後由於產業變遷，澎湖窟圳的圳道多被廢棄破壞，任由雜草蚊蠅叢生。直到 2005 年，在地方人士的奔走下，新竹農田水利會出資補助澎湖窟 2、3 號埤與澎湖窟圳的生態整治。整治後的澎湖窟埤圳，成為長達一公里優美的水圳生態園區。

(四)、番仔陂圳：1749 年，道卡斯平埔族竹塹社從頭前溪南側的湳仔（今新竹市湳雅一帶）北遷竹北，定居於竹北新社、聯興、泰和、麻園里一帶。平埔族人向漢人習得開鑿水圳灌溉的技術，與當地的業戶合作開鑿番仔陂圳。番仔陂圳引犁頭山溪溪水，灌溉番仔陂（今泰和里一帶）、新社（今新社里、新國里一帶）、溝貝（今聯興里北側一帶）、麻園（今麻園里一帶）等區域後分為二路，一路入頂溪州（今溪州里），另一路則入白地粉（今白地里），合計灌溉田園 70 餘甲。⁵

(五)、翁厝圳：翁厝圳也是由平埔族與漢人合力開鑿的圳道，約是在 1750 年前後，由翁貞記

3 吳聲森撰，韋煙灶審校，〈新竹農田水利會簡誌〉，《竹塹文獻》第 47 期（2011.1），頁 98-99；黃旺成監修，《臺灣省新竹縣志》，卷 6〈經濟志〉，頁 5。

4 黃旺成監修，《臺灣省新竹縣志》，卷 6〈經濟志〉，頁 5。

5 黃旺成監修，《臺灣省新竹縣志》，卷 6〈經濟志〉，篇 3〈水利篇〉，頁 6。

墾號與竹塹社平埔族頭目三叻利等人合力開鑿的。翁厝圳取番仔陂圳水，灌溉下溪州、麻園、白地粉、下油車、番子陂等區域 120 餘甲土地。1855 年（咸豐五年），陳發等 50 餘人出資整修水路，讓翁厝圳再次發揮灌溉的效果。⁶

- (六)、吉利圳：19 世紀上半葉，竹塹商人鄭用鈺（鄭吉利），引新社溪水蓄積為埤，並開鑿吉利圳，約灌溉溪州區域 10 餘甲土地。1869 年（同治八年），竹塹商人鄭毓秀（鄭同利），引翁厝圳與澎湖窟水，灌溉白地粉、魚寮（今新港里）約 20 餘甲土地，也稱為吉利圳。⁷
- (七)、東興圳：東興圳為六家地區主要的水利設施，原名六張犁圳，約在 18 世紀中葉由林先坤等人所興築。東興圳從今天芎林鄉境內引頭前溪水，稱之為下三崁店圳，是東興圳的上游。三崁店圳流入本市隘口里，在番仔寮（今高鐵特定區一帶）分為南北兩汴，南汴再分為四條圳道，分別為：（1）高圳（又稱東圳），灌溉六張犁一帶。（2）低圳，灌溉十張犁、八張犁一帶（3）另十五朗圳。（4）麻園圳（北圳）。東興圳北汴則灌溉麻園庄（今中興里北側）、鴨母窟（今中興里一帶）、鹿場庄（今鹿場里），最後流入泉州厝溪（頭前溪），合計灌溉 370 餘甲土地。1851 年（咸豐元年），圳長林炎與大小佃戶 88 人合力重修東興圳圳路。1898 年（光緒二十四年），東興圳因水災沖毀，再次重修圳路。東興圳設有圳長，下轄圳丁多人，負責巡視養護圳路。⁸
- (八)、新社圳：新社圳是 1750 年（乾隆十五年），由陳定邦等 50 人合資開發。新社圳與灌溉新竹市區的隆恩圳來自同一頭前溪水源，引其中三成水以灌溉竹北地區，從犁頭山下灌溉豆子埔（今竹義里、福德里、竹仁里、竹北里一帶）、番仔陂、馬麟厝（聯興里南側）等區域，至頂溪州流盡，一共灌溉田園 70 餘甲。⁹
- (九)、舊港圳：舊港圳的水源來自五座屋圳，此圳是在 19 世紀初由姜勝祉所開鑿，引頭前溪水，灌溉田地約 18 甲。¹⁰ 舊港圳流經六家地區北側，灌溉附近田園灌溉水坑口、十興、犁頭山、安溪寮附近田園，最後匯入豆子埔溪。
- (一〇)、白地粉圳：白地粉圳是在 1869 年（同治八年）由貢生鄭毓秀所開鑿，後於 1889 年（光緒十五年）售與溪州庄人士彭搖。白地粉圳取番子陂、翁厝圳的水源，灌溉白地粉與漁寮等地田園 20 餘甲。¹¹

貳、日治時期對灌溉水圳的經營與整併

日本領臺之後，見到清領時期水圳管理的亂象，妨礙農業生產發展甚鉅，便在臺灣大力推行灌溉水圳的公共化。總督府將竹北地區原有的水圳被合併為三個主要的水利系統：分別是灌溉舊港地區貓兒錠圳、灌溉六家地區的東興圳與灌溉六家、舊港地區的舊港圳。

清領時期，官方對地方的水利事業並無統一管理，各地埤圳大抵分為官有、私有與公有三類。官有埤圳數量並不多，新竹地區的埤圳主要以私人或公有埤圳為主。私人埤圳的所有權歸開鑿的業主所

6 陳朝龍，《新竹縣採訪冊》，卷 3。

7 陳朝龍，《新竹縣採訪冊》，卷 3。

8 黃運喜，《蛻變的家園—隘口百年變遷沿革志》，頁 48-49；楊秋賢，〈水利開發與地區發展互動之研究：以頭前溪北岸九芎林為例（1775-1945）〉，國立交通大學客家社會與文化學程碩士論文（2011.12），頁 19-20。

9 黃旺成監修，《臺灣省新竹縣志》，卷 6〈經濟志〉，篇 3〈水利篇〉，頁 6。

10 陳朝龍，《新竹縣採訪冊》，卷 3。

11 黃旺成監修，《臺灣省新竹縣志》，卷 6〈經濟志〉，篇 3〈水利篇〉，頁 12-13。

有，使用水源的農民要向業主繳納水租作為使用費。公有埤圳則是由民間集資修築，所有權由集資者所共有。由於埤圳多為私或共有，官方也多半放任不管，清領時期埤圳主要依靠民間的自治力量來運作。也因為公權力不彰，民間常有水源使用、水權劃分上的紛爭產生。除此之外，清領時期的埤圳也常會因為資金缺乏、產權糾紛或人謀不臧等問題，使得水路缺乏管理與整修，而無法正常運作，妨礙農業生產。

日人治臺之後，積極調查臺灣物產風土，於1900年（明治三十三年）確立「農業臺灣」的發展政策。總督府為了全力發展米、糖生產，水利設施就是保證生產的基礎。臺灣總督府鑑於清代公權力不彰，導致水利事業弊端百出，嚴重影響水利事業運作，便在1901年頒行《臺灣公共埤圳規則》，將所有埤圳加以公共化（公有化）。隔年，總督府再頒行《臺灣公共埤圳規則施行規則》與《臺灣公共埤圳聯合會規則》，將公共埤圳的管理加以制度化。

1913年（大正二年），總督府再次修正公共埤圳規則，規定公共埤圳的利害關係人可以經由官方認可，組成擁有法人身分的「公共埤圳組合」。公共埤圳規則的頒行，對現存埤圳產生了幾項重要意義：（一）給予公共埤圳組合法律保障。（二）給予公共埤圳組合法人地位。（三）將原以民間為主的埤圳運作，納入官方體系。除此之外，公共埤圳組合成為法人後，可由銀行得到一定額度的貸款融資，進而加速了土地的改良投資。¹²在公共埤圳制度化後，各地組織起「公共埤圳聯合會」，成為今天農田水利會的前身。根據1913年出版的《新竹廳第五統計摘要》記載：1912年時，新竹廳公共埤圳聯合會共有職員30名，其中會長與理事長各1人，理事有2人，書記13人，技士2人，無給職的囑託6人，監視員3人，雇員2人。¹³公共埤圳的管理與養護費用則來自於使用者所繳納的水租與費用，各埤圳的水租與費用則視狀況訂定，每年的水租與費用也會變動。舉例來說，1914年舊港圳每甲土地需繳納水租2.61圓，費用9.92圓；東興圳每甲需繳納水租2.5圓，費用0.9圓；貓兒錠圳每甲需繳納水租3.15圓，不需要繳納費用。¹⁴到了1915年時，舊港圳每甲需繳納水租2.614圓，費用3.937圓；東興圳每甲需繳納水租2.5圓，不用繳納費用；貓兒錠圳每甲需繳納水租3.147圓，仍不需繳納費用。¹⁵

根據日治初期的統計資料，1906年（明治三十九年），竹北地區主要有4處公共埤圳，其灌溉的面積分別為舊港圳541甲、東興圳429甲、新社圳328甲、貓兒錠圳303甲。¹⁶到了1920年代，竹北地區的水圳灌溉有長足的成長。根據統計資料顯示，1921年（大正十年）時的舊港圳，一共灌溉舊港、溪州、白地粉、番仔陂、溝貝、犁頭山、新社、十興、豆子埔、馬麟厝、新庄子、安溪寮與犁頭山下等區域，灌溉面積為1,156甲。東興圳灌溉鹿場、六家、東海窟、芒頭埔、斗崙、隘口、三崁店，以及芎林庄的崁下地區，共1,061甲的土地。貓兒錠圳則灌溉貓兒錠、大眉、大義、尚義、崇義等地，共329甲的土地。將兩個統計資料的土地合計，1921年竹北地區水圳的灌溉面積，比1906年增加了945甲（59%）。¹⁷

1921年（大正十年）底，總督府頒布《臺灣水利組合令》，翌年則頒行施行細則，將公共埤圳改為水利組合，東興圳、舊港圳被劃分至新竹水利組合，貓兒錠圳則獨立為貓兒錠水利組合。根據同年新竹州所出版的《新竹州第一統計書》，東興圳是竹北地區灌溉面積最大的水圳，共灌溉1,400甲。舊港圳則灌溉1,200甲，貓兒錠圳略少，灌溉面積為373甲。另根據1931年的統計，新竹水利組合的成員

12 陳鴻圖，〈公共埤圳組合〉，《臺灣大百科全書》。（<http://nrch.culture.tw/twpedia.aspx?id=3764>）在這個時期，埤圳的管理者多半是地方士紳或官員，根據1913年出版的《新竹廳第五統計摘要》，1912年舊港圳的管理者是舊港庄長彭逢春（1869-1937），東興圳的管理者是六張犁區長何樹滋（1871-），貓兒錠圳的管理者為貓兒錠庄長曾逢辰（1853-1928）。

13 新竹廳，《新竹廳第五統計摘要》，頁207。

14 新竹廳，《新竹廳第七統計摘要》，1915，頁9。

15 新竹廳，《新竹廳第八統計摘要》，1916，頁9。

16 臺灣總督府總督官房文書課，《臺灣總督府第十統計書》，1908，頁19。

17 新竹州，《新竹州第一統計書》，1923，頁3。

有 3,928 人，貓兒錠水利組合則有 192 名成員。¹⁸

【表 4-1-6】1906 年至 1924 年竹北地區主要水圳歷年灌溉面積表

水圳灌溉面積(單位:甲)	舊港圳	東興圳	貓兒錠圳	新社圳
1906	541	429	303	328
1907	541	1,010	303	328
1909	953	1,048	316	
1910	1,160	1,056	328	
1911	1,110	1,055	323	
1912	1,156	1,005	323	
1913	1,074	919	322	
1914	1,055	921	322	
1915	1,078	984	327	
1916	1,076	981	327	
1917	1,078	977	329	
1918	1,946	1,045	329	
1921	1,158	1,072	329	
1922	1,156	1,061	329	
1923	1,223	1,089	348	
1924	1,264	1,095	348	
1934	1,530	1,064	375	

資料來源：歷年《臺灣總督府統計書》、《新竹廳統計書摘要》

【表 4-1-7】1925 年竹北地區水圳一覽

水圳名	水源地	流末地	灌溉區域	灌溉面積(甲)
新社圳	三崁店(今東海里、隘口里近芎林鄉交界之處)頭前溪	新社(今新社、新國里)	安溪寮(文化里、北崙里東北端、興安里、北興里不含東北端、十興里不含東南端，以及鹿場里北部中段、中興里西部中段)、犁頭山下(東海里北部、東興里北部、北興里東北部)、馬麟厝(今聯興里南側)、番子坡(今泰和里)、新社、溪州(今溪州里)、豆子埔(竹義里、福德里、竹仁里、竹北里不含北側台元園區)	478
番仔圳	新埔庄犁頭山鳳山溪	麻園(今麻園里)	溝貝(聯興里北部)、新社、麻園(麻園里)、馬麟厝、白地(今白地里)	270
翁厝圳	番子陂圳餘水與湧泉	白地	溝貝、麻園	102
南白地粉圳	白地粉澎湖窟泉水	新港里	白地粉、新港	65
北白地粉圳	白地粉翁厝圳餘水	白地粉(今白地里)	白地粉	4
長源圳	麻園湧泉	白地粉(今白地里)	麻園、白地粉	50
新庄仔圳	溪州犁頭山下溪流	新庄子(今新庄里、白地里南半部)	新庄子	70
澎湖窟埤	溪州湧泉	溪州	新庄子、溪州	95
曾六圳	溪州犁頭山溪	溪州	新庄子、溪州	52
安溪寮圳	新社圳餘水與湧泉	豆子埔	安溪寮、豆子埔	197

18 吳聲森撰，韋煙灶審校，〈新竹農田水利會簡誌〉，頁 104-106。

水圳名	水源地	流末地	灌溉區域	灌溉面積(甲)
旱坑子圳	三崁店頭前溪	十興	東海窟(今東海里西南部不含最西南端、東興里東部豆子埔溪及犁頭山溪所夾地區)、三崁店、隘口(今隘口里)、十興(今十興里東端、東興里南半部不含最南端)	80
大冷圳	隘店頭前溪	隘口	隘口	21
十塊寮圳	東海窟新社圳餘水與湧泉	安溪寮	安溪寮、十興、東海窟	136
三崁店圳	芎林庄崁下(今芎林鄉上山村西南端)油羅溪	三崁店	崁下、三崁店、犁頭山下	121
水坑口圳	芎林庄崁下	三崁店	三崁店	78
隘口圳	芒頭埔東興圳分水汴	芒頭埔(今中興里、東興里最南端、十興里東端、東平里東北端、鹿場里東北角、隘口里西北角)	芒頭埔	129
東興圳	隘店頭前溪	斗崙(今斗崙里、中崙里、新崙里、北崙里)	鹿場(今鹿場里不含東北端及西部中段)、隘口、芒頭埔、六家(今東平里不含東北端、隘口里西南部)、斗崙	298
斗崙圳	安溪寮十塊厝圳餘水	斗崙	斗崙	151
貓兒錠圳	湖口庄鳳山崎(今湖口鄉鳳凰村西南部凸出部分、勝利村西北大半部不含東北部凸出部分的北半部)鳳山溪	貓兒錠	大眉(今竹北市的大眉里、大義里東端、新豐鄉松柏村、松林村)、貓兒錠(今大義里、尚義里、崇義里)	352

資料來源：新竹州，《新竹州第五統計書》，1927，頁4。

【表 4-1-8】1926 至 1928 年新竹水利組合與貓兒錠水利組合灌溉面積表

年份	新竹水利組合(單位：甲)	貓兒錠水利組合(單位：甲)
1926	5,149	361
1927	5,158	366
1928	5,311	366
1933	5,433	373
1935	5,460	373
1936	5,492	373
1937	5,717	423
1938	5,714	419

【表 4-1-9】1929 年至竹北地區水圳灌溉面積(單位：甲)

年度	1929	1930	1931	1932
新社圳	486	481	481	480
番子陂圳	278	278	278	275
翁厝圳	107	109	114	110
南白地粉圳	78	79	79	79
北白地粉圳	4	5	5	5
長源圳	58	60	56	55
新庄子圳	83	90	104	104
澎湖窟圳	95	96	96	96
曾六圳	53	55	55	55

年度	1929	1930	1931	1932
安溪寮圳	208	214	214	215
旱坑子圳	84	85	84	84
大冷圳	21	22	19	19
十塊寮圳	155	156	156	156
三炭店圳	151	153	153	153
水坑口圳	78	79	79	79
隘口圳	135	135	135	135
東興圳	304	309	212	212
斗崙圳	168	169	168	168
新社新圳	-	31	31	23
芒頭埔圳	-	-	95	95
第一支線	-	-	85	84
第二支線	-	-	40	40
第三支線	-	-	152	149
貓兒錠圳	373	373	369	366
合計	2,919	2,979	3,260	3,237

資料來源：新竹州，《新竹州統計書》。

參、戰後竹北的農田水利發展

1940年，總督府將貓兒錠、新埔兩個水利組合併入「新竹水利組合」。戰後的1946年（民國35年），新竹水利組合改為「新竹農田水利協會」，1948年再改稱「新竹水利委員會」。1956年，新竹水利委員會改為「新竹農田水利會」，又於1976年與竹南農田水利會、苗栗農田水利會合併為「新苗農田水利會」。最後於1982年（民國71年），新苗農田水利會劃分為「新竹農田水利會」與「苗栗農田水利會」，延續至今。新竹農田水利會的地址位於本市文興路333號10樓。

新竹農田水利會的工作宗旨為：一、農田水利事業之興辦、改善、保養及管理。二、農田水利事業災害之預防及搶救事項。三、農田水利事業經費之籌措及基金設立事項。四、農田水利事業效益之研究及發展事項。五、農田水利事業配合政府推行土地、農業、工業政策及農村建設事項。六、主管機關依法交辦事項。

目前竹北地區的水利相關設施則由新竹農田水利會竹北工作站辦理，管理舊港圳（渠道長度為15,122公尺）、東興圳（渠道長度為3,008公尺）等灌溉水圳。¹⁹隨著產業轉型，都市發展與社會變遷，竹北水圳灌溉需求與面積日益減少。在日治時期的1937年（昭和12年），舊港圳的灌溉面積為1,200甲（約1,164公頃），東興圳則為1,429甲（約1,386公頃）。到了1981年，竹北工作站下轄水圳的灌溉面積為2,549公頃，至2010年前後，舊港圳的灌溉面積剩下1,050公頃，東興圳更只餘499公頃。²⁰

19 〈臺灣新竹農田水利會「霧崙毛毛東興圳」巡覽既水利建設成果短片拍攝計畫〉，計畫編號：103農發-3.2-利-08，頁7。

20 吳聲森，《新竹縣志（續修）》，〈水利篇〉，4911頁；〈臺灣新竹農田水利會「霧崙毛毛東興圳」巡覽既水利建設成果短片拍攝計畫〉，頁9。

【表 4-1-10】1950 年代新竹水利委員會所轄竹北地區埤圳一覽

埤圳名稱	所屬河川	圳路位置	圳路長度（公尺）	灌溉面積（公頃）
舊港圳	頭前溪	三崁店、十興、東海窟	61,520	2,073
中斗崙圳（補助圳）	頭前溪	下斗崙、泉州厝	2,500	40
下斗崙圳（補助圳）	頭前溪	中斗崙、下斗崙	2,300	25
新庄子圳	頭前溪	溪州新庄子	3,750	119
新庄子二圳（補助圳）	頭前溪	溪州新庄子	1,950	15
新庄子圳（補助圳）	頭前溪	新庄子、下斗崙	2,600	33
番子陂圳	鳳山溪	犁頭山、番子陂	5,500	192
翁厝圳	鳳山溪	番子陂、溝貝	4,400	220
貓兒錠圳	鳳山溪	大眉、貓兒錠	9,050	381
貓兒錠補助圳、五股圳	鳳山溪	大眉、貓兒錠	3,400	30

資料來源：黃旺成監修，《臺灣省新竹縣志》，卷 6〈經濟志〉，篇 3〈水利篇〉。

肆、河川堤岸與防洪工程

頭前溪是新竹地區的主要河川，早年經常氾濫成災，使得生命財產蒙受損失。清代時期曾經修築柯林庄堤防，長約 50 公尺，堤高 1.6 公尺，頂寬 1 公尺，用來保護附近旱田與東興圳的進水口。但早期的防洪工程技術不佳，常被大水沖毀。日本領臺之初，礙於經費不足，對防洪工程也是有心無力，只能任其氾濫成災，直到 1936 年（昭和 11 年），總督府撥款 478 萬餘元，展開為



【圖 4-1-2】頭前溪堤防（李至堉攝）

期 8 年的頭前溪治水計畫。治水計畫在本市境內的六家隘口一帶興建 1、2、4、5、6、7 各號石堤，與 8、11、12 土砂堤，使用各種現代水利工程方式，以期整頓洪患。²¹

二戰期間，日本政府將大量資源投入戰爭，無力修補堤防，再加上戰爭尾聲，美軍對臺灣進行轟炸，使得頭前溪堤防損害嚴重。1945 年，臺灣改隸國民政府統治，才逐漸完善頭前溪的防洪工程。

鳳山溪的狀況與頭前溪類似，早年的防洪設施缺乏，民間為了保護田園村社，常自行集資進行堤岸工程。1889 年，溝貝、新社兩地居民，合力興築鳳山溪溝貝堤防，長約 45 公尺，堤頂寬 2.5 公尺半，高約 3 公尺。日本治臺後，於 1936 年進行鳳山溪兩岸的築堤計畫，於 1939 年完成犁頭山與大眉兩地堤防。²²

經過長期以來的整建維護，竹北地區的防洪系統已經相當完善，堅固的堤防與暢通的排水系統，保護竹北地區不受水患之苦，早年大水氾濫的景況，已成了歷史陳跡。

21 黃旺成監修，《臺灣省新竹縣志》，卷 6〈經濟志〉，篇 3〈水利篇〉，頁 48-49。

22 黃旺成監修，《臺灣省新竹縣志》，卷 6〈經濟志〉，篇 3〈水利篇〉，頁 59。

第三節、新竹穀倉——竹北地區的稻作生產

18 世紀以來，漢人移民陸續在竹北地區開闢大量的田園，這些田園主要都是以生產稻米為主。與漢人移民也帶進華南一帶的稻米品種「在來稻」（秈稻），並將其廣為種植。因為臺灣與華南風土相近，在來稻很快就成為 20 世紀之前臺灣的主要稻米品種。一般而言，水稻的收成多半高於旱稻，因此水資源與水利設施相形重要。在 19 世紀之前，竹北地區的稻米只能一年一穫，產量有限。18 世紀中葉，臺灣南部栽培出的新品種稻米「雙冬」。福佬話中稱一年為「一冬」，顧名思義，雙冬稻就是一年內可二穫的稻米品種。雙冬稻相當受到農民的歡迎，種植面積持續增加。到了 19 世紀，新竹一帶的水田幾乎已全都改為種植雙冬稻。由於雙冬稻的推廣，臺灣的稻米產量大為增加，不但足以供給臺灣本地食用，還可以出口至中國。²³

不過清領時期臺灣的稻米品種雜亂，根據日人治臺後對臺灣稻米品種的調查發現，臺灣的稻米品種多達 42 種，而單一品種中又多有異種，也不純粹是白米，常常雜有紅色、黑色、棕色等米粒，同一批的稻米中米粒大小、品質、顏色都不一致，臺灣稻米品種雜亂的情況，頗受到總督府詬病。此外，日本人習慣食用粳米。粳米比秈米來得圓短，吃起來比較軟黏，而秈米則較細長、透明，吃起來的口感則是乾、鬆。日本人吃不慣秈米，更增強了改良臺灣稻米的動機。

1900 年（明治 33 年），總督府設立農業試驗場，開始進行稻作品種的改良。試驗場從兩方面進行稻作改良：（一）改良提升臺灣本地在來米品質。1906 年，總督府提撥經費給予各地，大力推行「去除紅米事業」，旨在去除非白米的稻米品種。總督府的改良事業收效頗大，臺灣稻米輸出日本的數量大為提昇。根據統計，1900 年時臺灣稻米輸出僅有 1,400 公噸，至 1925 年（大正 14 年），則增加至 355,000 公噸，一共成長了 253 倍。（二）移植培育適合臺灣種植的日本稻品種。在臺灣栽培日本稻的計畫，受限於臺灣的亞熱帶環境與技術限制，一直無法有所突破。要到 1921 年（大正 10 年），研究人員才找到適合培育日本稻的大屯山竹子湖高臺地區，進而積極展開育種試驗並獲得成功。1923 年，總督府開始大量推廣符合臺灣風土日本稻種的種植，各地種植面積均大幅提昇。1926 年（昭和 1 年），日本總督伊澤多喜男欽點「蓬萊米」做為新品種的名稱，正式開啟了蓬萊米在臺灣的種植時代。從此之後，蓬萊米取代了在來米，成為臺灣稻米種植的大宗品種。²⁴

戰後，中華民國政府持續投入稻米品種的改良，竹北地區的稻米產量不斷上升，生產大量的稻米提供戰後激增的臺灣人口食用。從戰後竹北稻作種植面積與產量的統計數據來觀察，雖然竹北地區近年來的產業結構有巨大的轉變，但竹北地區的稻作生產就新竹縣來說，仍然佔有重要的角色。像是從稻作收穫面積佔全縣比例加以觀察，1950 年代竹北地區的稻作收穫面積約佔全新竹縣的 15%，1985 年則突破 20%，1990 年代初期則達到 26% 的高峰，之後雖有不少農地轉為它用，但稻作收穫面積在全縣的比例仍然相當高。2016 年，竹北地區的稻作收穫面積約佔全新竹縣收穫面積的 23%。另外從產量方面來觀察，1951 年到 1980 年代初期，竹北地區的稻米產量約佔全縣產量的 18% 左右，但在 1982 年之後，竹北地區的稻米產量穩定佔全縣產量的 20% 以上，2016 年更來到了 27.7%。從統計數據來看，竹北的「新竹穀倉」美名，絕非浪得虛名！

目前竹北地區的稻米種植品種以桃園 3 號、臺粳 14 號、臺南 11 號、臺粳 9 號為主，一期作的耕地面積約為 1000 公頃，二期作則為 500 公頃。近年來，國人的飲食文化有所轉變，除了對米食的需求下降外，對米食的品質要求也相對提高。竹北地區擁有優良的稻米生產環境，雖然面臨衝擊，卻也是竹北農業的轉機。近年竹北市農會就與在地的農友結合起來，積極參與國內良質米的評選並獲得好評，更大力行銷竹北地區所生產的良質米，打造出「竹北米」的自有品牌，期望讓更多國人能吃到產自竹北的優良米食。

23 吳田泉，《臺灣農業史》（臺北：自立晚報，1993），頁 421-422。

24 吳田泉，《臺灣農業史》，頁 422-423。



【圖 4-1-3】竹北市聯興里稻田之美景（李至堉攝）

【表 4-1-11】1951 年至 2016 年新竹縣與竹北鄉 / 市稻米生產

年度	鄉鎮市	總計		稻作產量全縣的比例	稻作收穫面積佔全縣的比例
		收穫面積	產量		
1951	新竹縣	34,973.32	78,758,581.00	20.19%	15.01%
	竹北鄉	5,247.99	15,904,923.00		
1952	新竹縣	35,586.79	90,073,288.00	18.73%	14.86%
	竹北鄉	5,286.51	16,873,233.00		
1953	新竹縣	33,808.53	87,943,378.00	19.03%	15.10%
	竹北鄉	5,104.34	16,739,522.00		
1954	新竹縣	29,990.46	65,144,484.00	23.49%	17.89%
	竹北鄉	5,365.35	15,301,263.00		
1955	新竹縣	24,609.48	57,845,581.00	21.78%	16.99%
	竹北鄉	4,181.03	12,598,903.00		
1956	新竹縣	35,473.06	99,426,856.00	18.31%	15.04%
	竹北鄉	5,335.89	18,201,253.00		
1957	新竹縣	36,034.24	104,065,637.00	18.36%	14.81%
	竹北鄉	5,335.90	19,110,480.00		
1958	新竹縣	35,354.21	102,289,002.00	19.16%	15.23%
	竹北鄉	5,383.06	19,599,693.00		
1959	新竹縣	36,453.71	109,595,557.00	18.75%	14.81%
	竹北鄉	5,400.30	20,545,396.00		
1960	新竹縣	35,593.70	108,326,965.00	18.76%	14.89%
	竹北鄉	5,301.40	20,325,421.00		

年度	鄉鎮市	總計		稻作產量全縣的比例	稻作收穫面積佔全縣的比例
		收穫面積	產量		
1961	新竹縣	35,878.60	110,803,345.00	18.91%	15.12%
	竹北鄉	5,425.00	20,947,516.00		
1962	新竹縣	36,709.95	118,155,042.00	18.20%	14.80%
	竹北鄉	5,431.50	21,499,590.00		
1963	新竹縣	28,392.49	84,354,539.00	22.17%	18.44%
	竹北鄉	5,236.50	18,701,278.00		
1964	新竹縣	33,473.10	102,375,147.00	18.37%	15.27%
	竹北鄉	5,110.27	18,808,161.00		
1965	新竹縣	34,856.76	115,929,836.00	18.85%	15.35%
	竹北鄉	5,350.02	21,858,431.00		
1966	新竹縣	36,181.13	117,345,030.00	17.96%	14.79%
	竹北鄉	5,349.90	21,076,187.00		
1967	新竹縣	36,258.29	121,341,218.00	17.61%	14.64%
	竹北鄉	5,307.35	21,368,384.00		
1968	新竹縣	36,528.10	128,110,769.00	17.21%	14.55%
	竹北鄉	5,314.16	22,045,559.00		
1969	新竹縣	36,635.37	113,450,073.00	16.75%	14.36%
	竹北鄉	5,262.40	18,998,674.00		
1970	新竹縣	36,566.30	129,665,862.00	16.81%	14.22%
	竹北鄉	5,201.00	21,801,542.00		
1971	新竹縣	34,969.05	115,584,273.00	16.41%	14.10%
	竹北鄉	4,929.55	18,967,918.00		
1972	新竹縣	34,930.12	125,250,507.00	16.11%	14.09%
	竹北鄉	4,920.23	20,177,476.00		
1973	新竹縣	34,638.54	110,582,610.00	16.58%	14.02%
	竹北鄉	4,857.32	18,335,255.00		
1974	新竹縣	35,591.03	114,514,988.00	16.77%	14.25%
	竹北鄉	5,072.53	19,200,333.00		
1975	新竹縣	35,239.72	125,735,834.00	17.18%	14.26%
	竹北鄉	5,023.85	21,606,560.00		
1976	新竹縣	35,481.67	129,887,076.00	16.88%	14.12%
	竹北鄉	5,011.66	21,924,728.00		
1977	新竹縣	34,553.33	126,082,638.00	19.04%	14.09%
	竹北鄉	4,868.54	24,010,927.00		
1978	新竹縣	34,425.91	120,508,855.00	16.77%	14.23%
	竹北鄉	4,899.01	20,215,101.00		
1979	新竹縣	33,638.22	96,475,975.00	16.56%	14.22%
	竹北鄉	4,783.95	15,974,943.00		
1980	新竹縣	31,957.22	118,335,554.00	16.96%	14.63%
	竹北鄉	4,674.08	20,068,939.00		
1981	新竹縣	31,064.86	104,945,274.00	18.35%	14.99%
	竹北鄉	4,656.50	19,253,150.00		

年度	鄉鎮市	總計		稻作產量全縣的比例	稻作收穫面積佔全縣的比例
		收穫面積	產量		
1982	新竹縣	26,029.77	99,261,358.00	22.00%	18.26%
	竹北鄉	4,753.76	21,836,984.00		
1983	新竹縣	27,016.51	105,833,352.00	22.28%	18.79%
	竹北鄉	5,075.17	23,579,389.00		
1984	新竹縣	24,430.21	98,412,473.00	23.44%	19.97%
	竹北鄉	4,878.83	23,064,672.00		
1985	新竹縣	24,826.62	99,855,793.00	23.64%	20.09%
	竹北鄉	4,986.44	23,601,249.00		
1986	新竹縣	23,743.55	97,242,087.00	23.58%	20.54%
	竹北鄉	4,877.80	22,925,442.00		
1987	新竹縣	22,592.81	90,407,370.00	23.36%	20.94%
	竹北鄉	4,731.84	21,115,305.00		
1988	新竹縣	20,566.90	85,255,223.00	24.53%	21.98%
	竹北市	4,520.94	20,914,919.00		
1989	新竹縣	19,703.15	85,321,066.00	25.39%	23.05%
	竹北市	4,541.09	21,661,882.00		
1990	新竹縣	18,569.01	82,612,654.00	24.58%	23.54%
	竹北市	4,371.05	20,310,056.00		
1991	新竹縣	18,012.73	67,541.00	32.01%	24.37%
	竹北市	4,389.52	21,617.75		
1992	新竹縣	17,407.03	64,885.00	30.70%	24.38%
	竹北市	4,243.46	19,921.60		
1993	新竹縣	16,714.58	73,682.00	30.77%	25.35%
	竹北市	4,237.23	22,675.00		
1994	新竹縣	15,769.00	69,289.000	26.31%	26.11%
	竹北市	4,117.08	18,232.000		
1995	新竹縣	15,731.35	69,112.000	25.80%	25.74%
	竹北市	4,048.72	17,829.000		
1996	新竹縣	14,788.92	62,935.000	23.91%	26.10%
	竹北市	3,859.80	15,045.000		
1997	新竹縣	15,224.88	62,018.000	24.66%	25.80%
	竹北市	3,928.19	15,292.000		
1998	新竹縣	15,234.74	64,630.00	23.32%	25.08%
	竹北市	3,821.28	15,071.00		
1999	新竹縣	14,277.85	61,683.00	22.65%	25.50%
	竹北市	3,641.52	13,969.00		
2000	新竹縣	13,225.71	52,112.00	-	-
	竹北市	-	-		
2001	新竹縣	12,779.69	49,609	23.03%	23.85%
	竹北市	3,047.62	11,425		
2002	新竹縣	9,614.08	49,516	18.69%	13.77%
	竹北市	1,324.13	9,257		

年度	鄉鎮市	總計		稻作產量全縣的比例	稻作收穫面積佔全縣的比例
		收穫面積	產量		
2003	新竹縣	6,676.15	35,964	81.79%	99.81%
	竹北市	6,663.15	29,415		
2004	新竹縣	4,723.59	22,828.00	17.01%	16.04%
	竹北市	757.51	3,883.00		
2005	新竹縣	3,768.57	33,348.00	24.01%	24.32%
	竹北市	916.59	8,006.00		
2006	新竹縣	2,995.04	29,965.00	19.48%	23.83%
	竹北市	713.69	5,836.00		
2007	新竹縣	6,693.57	34,470.16	24.79%	24.45%
	竹北市	1,636.42	8,546.00		
2008	新竹縣	6,702.57	3,3781.19	25.47%	24.41%
	竹北市	1,636.42	8,602.79		
2009	新竹縣	6,916.29	40,523.95	24.03%	24.34%
	竹北市	1,683.68	9,739.16		
2010	新竹縣	7,113.14	37,017.05	26.71%	24.46%
	竹北市	1,739.78	9,888.29		
2011	新竹縣	7,093.42	41,186.99	24.48%	24.32%
	竹北市	1,724.81	10,084.38		
2012	新竹縣	7,277.39	40,643.89	23.09%	24.00%
	竹北市	1,746.65	9,383.87		
2013	新竹縣	7,991.80	34,152.71	22.72%	22.88%
	竹北市	1,828.50	7,759.67		
2014	新竹縣	8,002.66	41,374.11	20.85%	22.26%
	竹北市	1,781.55	8,625.30		
2015	新竹縣	4,762.99	20,159.10	-	-
	竹北市	-	-		
2016	新竹縣	8,157.67	33,181.43	27.70%	23.67%
	竹北市	1,931.22	9,191.04		

資料來源：新竹縣政府歷年統計年報。

第四節、其他作物

清領時期的竹北地區，除了能夠種植稻作的田地之外，尚有大片欠缺灌溉水源的區域，先民多在這些土地上種植雜糧、甘蔗、玉米、蕃薯、落花生、綠豆等作物。日治時期，竹北地區的農田水利進一步發展，大多數的農地都種植二期作水稻，以及配合日本國策的甘蔗，還有少數的黃麻。

日治時期竹北甘蔗的種植極盛期，種植面積廣達 5,000 餘甲，六家地區更是甘蔗種植的重鎮。在清領時期，竹北地區已有不少甘蔗的種植，也分布許多製作蔗糖的蔗廊。傳統的蔗廊利用牛隻牽引蔗車壓榨甘蔗，取得蔗汁製作蔗糖，效率不佳，也無法大量生產。日本治臺之後，看中臺灣的產糖潛力，大力扶植製糖業者，在各地興建新式的製糖工廠，大量生產蔗糖。竹北地區新式製糖業始於 1913 年（大正二年），南日本製糖株式會社在新竹市區設立新式製糖工廠，向鄰近的蔗農收取甘蔗製糖。1917 年，南日本製糖併入帝國製糖株式會社，繼續擴張製糖事業。為了便利甘蔗的採收運輸，帝國製糖會社於 1926 年（昭和元年）闢設新竹至波羅汶的輕便鐵道，此路線從新竹起始，通過溪州、麻園、貓兒錠，之後越過鳳山溪，進入今天的新豐、湖口鄉境內，最後抵達終點波羅汶（今湖口鄉波羅村）。翌年，再從新竹至波羅汶的輕便鐵道中分出東至芎林下山的支線，此支線通過本市境內新社、紅毛（今竹北車站一帶）、斗崙、東海窟、隘口，以芎林鄉下山村為終點。隨著輕便鐵道的通車，竹北地區的糖業生產在太平洋戰爭前夕達到顛峰。

太平洋戰爭後期，臺灣遭到美軍為主的盟軍空軍猛烈轟炸，竹北地區的鐵路、橋樑與生產甘蔗的蔗鐵都是轟炸的目標，破壞相當嚴重。戰後，國民政府不再推廣甘蔗種植，竹北地區甘蔗種植快速消失，土地回歸種植稻作。

日治時期除了甘蔗的種植外，總督府也鼓勵農民種植蔬菜等作物，希望能發展多元的農村經濟。日治時期竹北地區稻作以外的主要作物有落花生、蕃薯、蔥、空心菜、高麗菜、芥菜等等。

【表 4-1-12】1920 年竹北地區各庄稻作以外的主要作物

庄名	作物
番子陂	蔥、蕪菜（空心菜）、落花生、蕃薯
豆子埔	甘蔗、落花生、蕃薯
新社	高麗菜、芥菜、落花生、蕃薯
馬麟厝	蔥、蕪菜、落花生、蕃薯
溝貝	蔥、蕪菜、落花生、蕃薯
麻園	落花生、蕃薯
白地粉	落花生、蕃薯
溪州	落花生、蕃薯
新庄子	落花生、蕃薯
鹿場	蔥、蕪菜
六張犁	蔥、蕪菜、落花生、蕃薯
芒頭埔	蔥、蕪菜、落花生、蕃薯
十興	落花生、蕃薯
隘口	蔥、蕪菜、落花生、蕃薯
安溪寮	落花生、蕃薯
犁頭山下	落花生、蕃薯
三崁店	落花生、蕃薯
東海窟	落花生、蕃薯
斗崙	蔥、蕪菜、落花生、蕃薯
大眉	落花生、蕃薯
貓兒錠	甘蔗、落花生、蕃薯

資料來源：臺灣總督府財務局，《臺灣地租等則修正事業成績報告書》第二冊，1920，頁 382-383、391。

戰後中華民國政府延續總督府的政策，將竹北視為糧食的主要生產地區，但此時的農民普遍窮困，政府與農會為了改善農民生計，鼓勵農民在二期稻作收成後種植經濟作物。農會曾經推廣過多種作物，但種植延續至今的主要為隘口一帶的番茄，以及新社、白地、鳳岡一帶的蔬菜生產。

隘口地區是竹北稻作種植的主要區域之一。1960年代，政府曾在隘口一帶提倡洋菇種植，農民在幾經嘗試後，發現隘口地區較為適合番茄的種植。1992年，隘口地區的農民在農會輔導下成立「中隘番茄產銷班」（之後改稱竹北市蔬菜產銷第一班（東興班））。成立產銷班的宗旨是「提高農民收入，減少中間剝削」，希望能改善農民生計。產銷第一班目前有班員38名，主要分布在東興、十興、隘口一帶，產銷班農友栽培番茄和彩色甜椒，室外栽培面積為8公頃，網室設施則有2公頃。竹北番茄的產期約在每年十月至隔年四月，收成的優良番茄提供超市、臺北農產公司等單位銷售。竹北市公所也規劃輔導農友成立番茄休閒園區，用高架種植番茄，提供遊客入園採摘，增進一般民眾對農業的認識。在市府、農會與農民的合作下，竹北番茄在市場上擁有良好的口碑，相當受到消費者歡迎。²⁵

東興產銷班除了種植番茄以外，也在竹北與芎林交界的丘陵地區栽種有機萊姆。萊姆其實就是無子檸檬，屬於大溪地（Tahiti）品種，比一般常見的綠色檸檬果型較圓，果皮較薄，也沒有籽。竹北的有機萊姆四季皆有生產，採用有機栽培，並開放採果，並製作萊姆醋、萊姆汁與萊姆片，提供給愛好者。

1970年代，政府在竹北新社、白地、鳳岡一帶推廣蔬菜的種植，於1972年設立竹北蔬菜專業區，最初面積約為80公頃。1991年，政府對竹北地區的農業生產區域加以重新規劃，畫出數百公頃的區域做為蔬菜瓜果的種植專區，並輔導成立蔬菜產銷班，從此「竹北菜」的名號也逐漸響亮起來。2015年時，竹北地區的蔬菜種植面積約有60公頃，種植的種類相當多元，除了大宗蔬菜如蔥、蒜、小白菜、甘藍菜、青江菜等，還有芥藍、茼蒿、萵苣、油菜、莧菜、芥菜、蘿蔔、扁蒲、番茄等作物。目前竹北蔬菜專區以溫室或露天方式栽種各類蔬菜，收成後以共同運銷的方式出售。

竹北鳳崗地區還有火龍果的種植，並在1998年成立了火龍果產銷班，目前有班員13位，種植面積為5.5公頃，主要生產紅肉、白肉與黃肉火龍果，朝著有機觀光農園的目標經營。竹北火龍果的產季約在每年的七月至十一月，因種植區域離臺灣海峽不遠，海風帶有些許鹽份，讓竹北的火龍果不但甜度高，口感也十分特殊，在評鑑會上頗受好評。

第五節、農會組織

農會組織與農民關係密切，屬於法人組織，由政府所監督指導的農會，其設立的主旨正如農會法第一條所明確表示的：「農會以保障農民權益，提高農民知識技能，促進農業現代化，增加生產收益，改善農民生活，發展農村經濟為宗旨。」

新竹地區的農會組織源於日治時期，至今已有百餘年的歷史。1901年（明治三十四年）3月，新竹辦務署扶植設立新竹農會，是繼三角湧（今新北市三峽區）、和尚州（今新北市蘆洲區）農會後，全臺第三個成立的農會組織。同年11月，臺灣地方官廳改制，全臺整併為20廳，三角湧與和尚州農會因官廳改制而消滅，唯有新竹農會隨著新竹辦務署改制為新竹廳而延續下來，成為當時唯一的農會組織。到了1908年，全臺有包括新竹農會在內的18個農會組織，不過當時的農會並無法律規範，屬於由官方所支持民間組織的灰色地帶。總督府為了加強管理農會，陸續頒行了《臺灣農會規則》、《臺灣農會規則施行細則》，將農會組織法制化。1909年，總督府將農會改為法人組織，並強制所有農民加入

25 黃運喜，《蛻變的家園——隘口百年沿革志》，頁62-65。

農會。1920年，由於地方改制，新竹廳農會也改制為新竹州農會。²⁶

1937年（昭和十二年）以前，臺灣農會的組織只有單級制，由地區行政長官兼任農會會長，只在郡、市設支會，街、庄設地方委員。1937年，總督府頒行《臺灣農會令》，成立臺灣農會，此時農會才有了二級制度。

除了農會以外，戰前竹北還有類似信用合作社的農民組織存在。1934年，竹北地區成立了「舊港信用購買販賣利用組合」及「六家庄信用購買販賣利用組合」。這類型的「組合」是一種兼營組織，負責信用、購買、販賣、利用等業務。「組合」的形式對地方有一定的吸引力；像是在信用業務方面，存入組合貯金不需要繳納稅金，向組合借金的利息比較低，手續也相對簡便。販賣組合則是一地的農民進行共同販賣，在交易上較為方便，也可取得有利的價格。組合所轄的農業倉庫可以寄放貨品，便利的借放款讓農業資金較容易流通。至於購買組合的優點則是能夠便宜買入大量的新產品，避免中間剝削、只需負擔些許手續費。利用組合則是一種互助會的形式，一地的農民可以透過利用組合彼此協助，攜手共進。²⁷

1941年，舊港與六家二庄合併為竹北庄，「舊港信用購買販賣利用組合」與「六家庄信用購買販賣利用組合」也合併為「竹北信用購買販賣利用組合」。1943年底，總督府為實行戰時經濟統制，頒行《臺灣農業會令》，將原有的各類組合併入農會體系，「竹北信用購買販賣利用組合」改制為「竹北庄農業會」。戰後，「竹北庄農業會」配合中華民國法令，分割為「竹北鄉農會」與「竹北鄉合作社」，但旋即於1949年，再次合併為「竹北鄉農會」。1988年10月31日，竹北鄉升格為縣轄市，竹北鄉農會也改名為竹北市農會，為本市民眾提供服務至今。

竹北市農會位於本市竹義里中正東路487號，下轄七股一室，辦理各類業務。七股一室分別為：（一）保險部，主要業務是農民保險、協助農民辦理一般保險與老農年金等相關服務。保險部另有農地銀行服務中心，辦理農地買賣、租賃等業務。（二）供銷部，主要業務為稻米收購、肥料配銷、農藥配銷、毛豬運銷、蔬菜運銷、臺鹽產品配銷，另協助農民辦理休耕補助。（三）會務股，主要業務為會員資格相關業務、會員福利與場地租借等。（四）信用部，辦理存放款、貸款與保險箱租用等業務。（五）推廣股，辦理農業推廣、農業市集、休閒農業與產銷班輔導等業務。（六）會計股，辦理農會內部會計帳務相關業務。（七）企劃稽核股，辦理農會活動企劃與相關稽核業務。八、資訊室。

竹北市農會信用部另下轄四個辦事處，分別為：一、六家辦事處，設立於1955年，是竹北農會最早的辦事處。六家辦事處的地址位於本市中興里嘉興路229號。二、豐田辦事處，設立於1979年。豐田辦事處地址位於本市白地里中正西路1742號。三、鳳岡辦事處，設立於1989年。鳳岡辦事處地址位於本市大義里鳳岡路三段227號。四、高鐵辦事處，前身為1994設立的新社辦事處，於2005年遷往東海里，並改名為高鐵辦事處。高鐵辦事處地址位於東興路一段939號。

26 胡忠一，〈臺灣農會發展史〉，《檔案季刊》第13卷第1期（2014.3），頁23-26。

27 李力庸，〈日治時期桃園地區的產業組合與農村經濟（1913-1939）〉，收入《戀戀桃仔園—桃園文史研究論叢》，頁42。



【圖 4-1-4】竹北市農會（李至堉攝）



【圖 4-1-5】竹北市農會六家辦事處（李至堉攝）



【圖 4-1-6】竹北市農會高鐵辦事處（李至堉攝）



【圖 4-1-7】竹北市農會鳳岡辦事處（李至堉攝）



【圖 4-1-8】竹北市農會豐田辦事處（李至堉攝）

第二章、港灣與漁業

第一節、港灣

本市西側瀕臨臺灣海峽，擁有豐富的漁業資源，較為可惜之處是缺乏天然良港，不利於漁業發展。竹北地區的漁業發展早在清代就已有一定規模，根據史料記載，當時在頭前溪出海口兩側，均有漁獲集散地，北側稱之為漁寮，也就是今天本市新港里。

本市新港里靠頭前溪一側，在 1930 年代之前，是廣義的竹塹港北岸。早年的竹塹港位於頭前溪口，溪流被船頭溪洲（今新竹市舊港里）分割為南北兩流，南岸是今天的新竹市南寮漁港。從荷西時期以來，竹塹港就是新竹地區重要的吞吐口岸，各類貨物都經由竹塹港進出，一度十分繁榮。1731 年（雍正九年），清政府在竹塹港設立巡檢司，定竹塹港為「正口」正口可以和島內各港口與中國沿岸港口進行貿易。竹塹港成為正口以後，新竹地區的郊商也隨之發展。18 世紀中葉以降，竹塹港更加繁

榮，許多竹塹郊商都在船頭溪洲設立郊行，從事貿易活動。

但竹塹港發展的最大殺手是河道淤積，尤其是經常氾濫的洪水，不但沖毀港口，也帶來大量的土石使港口淤積無法使用。1813年（嘉慶十八年）前後，船頭溪洲北側的港口淤塞，港口遷往南側的新港，但隨即在1815年又遭洪水淤塞。此時淡水同知薛志亮諭示商民疏濬北側舊港，工程完畢後，港口再遷回舊港。在19世紀以前，竹塹港仍屬於「港闊水深」的港灣，可以停泊三百石的大型船隻，較小的船隻則可順著漲潮，前往頭前溪上游的河港裝卸貨物。19世紀中葉以降，竹塹港淤積日益嚴重，竹塹商人甚至一度改以南方的香山港做為進出港灣，但竹塹港畢竟還是有其區位優勢，一直到日治時期仍相當繁榮。

1896年（明治二十九年），總督府在舊港設立海關，指定其為「特別輸入港」。1899年，總督府再指定舊港為與中國的貿易港，此時臺灣能與中國貿易的港口只有四個。1920年（大正九年），總督府地方制度改正，設置舊港庄，而庄役所（行政中心）就位於船頭溪洲。²⁸

但竹塹港持續淤積，不利於停靠現代化的大型船隻，加上鐵公路的運輸日益發達，竹塹港逐漸沒落。1932年（昭和七年），總督府將竹塹港「廢港」，撤除海關，自此竹塹港從商港淪落為普通漁港。1941年（昭和十六年），舊港庄與六家庄合併為竹北庄，原本設置在船頭溪洲的庄役所（行政中心）遭到廢撤，移往竹北，原本繁盛一時竹塹港快速沒落。戰後，擁有較佳停泊條件的新竹南寮漁港也取代了原本竹塹港的機能，船頭溪洲與屬於竹北鄉的海仔尾、漁寮地區風華不再，轉以養殖業做為主要產業，完全失去了港口的功能。²⁹

除了竹塹港以外，竹北地區還有有羊寮港（今尚義里）、崁仔腳港（今崇義里）等舊地名。根據學者研究，這些「港」其實都是濱外沙洲（沙汕）所內夾的潟湖，早年可停泊船隻，進行簡單的漁獲交易與商業販賣，在日治時期都還是良好近岸漁場，但這些潟湖在1950年代後逐漸淤積陸化，至今成為防風林區域或是養殖魚塢。³⁰

今日本市僅剩兩處以混凝土建成的小型漁港：一是位於新港里濱海的海仔尾區域的新港漁港，另一處則是位於新月沙灘北側、崇義里的山腳漁港。新港漁港位於白地粉圳下游牛埔溪與鳳山溪的匯流處，平日只有小型舢板停靠，雖然漁業活動不甚興盛，但仍有不少釣客前來新港漁港一帶垂釣。山腳漁港的狀況與新港漁港類似，港內淤積嚴重，只能停靠舢板，但平日釣客甚眾，也是休閒垂釣的好所在。

第二節、漁業發展與水產資源

竹北地區缺乏遠海漁業的發展，僅有少量的沿岸捕撈活動，而鳳山溪、頭前溪的出海口，則有魚苗的捕撈，可捕撈鰻魚、烏魚、虱目魚、石斑魚、鯛魚等魚苗。近海的漁業捕撈是早期竹北沿海居民的重要生產活動，稱之為「牽罟」，也就是今天所稱的地曳網。靠海為生的先民會派遣人力，觀察沿岸的魚群狀況，若發現魚群游至近岸區域，會火速出動舢板、竹筏，撒網圍捕魚群。除了海上作業者以外，岸上還有一群腰纏短繩的人員，待魚群入網後，齊聲吆喝，同心協力將罟網拉上海岸。牽罟有出力的人

28 彭東烈、韋煙灶，〈從舊港到南寮——南寮地區區域核心的轉移〉，《竹塹文獻》，第36期（2006.9），頁100-104。

29 彭東烈、韋煙灶，〈從舊港到南寮——南寮地區區域核心的轉移〉，《竹塹文獻》，第36期（2006.9），頁107-108。

30 http://www1.geo.ntnu.edu.tw/~shensm/Course/CourseWork/TaiGeom_Stu/ 新竹沖積平原/change1.htm

員，都可分得一份漁獲，俗語稱之為「倚索分錢」。³¹

隨著產業變遷，傳統的牽罟活動曾一度沒落。直到 2000 年前後，政府開始積極推廣休閒漁業，除了扶植竹北的烏魚養殖以外，也推廣新豐鄉的紅樹林、鳳崎落日等濱海景點觀光活動，並重振沿岸牽罟活動。政府鼓勵在地居民組織全國唯二的「牽罟產銷班」，在大型活動時舉辦牽罟，不但能推廣竹北觀光，更能延續牽罟這項擁有悠久傳統的漁業活動。³²

目前竹北地區最主要漁業活動是水產養殖，養殖業在本市崇義里拔子窟一帶的海埔新生地發展已有數十年歷史，而在鳳山溪南岸的新港里海仔尾一帶，也有少量的養殖魚池。1980 年代本市的養殖漁業，多以鹹水養殖草蝦為主，另輔以鱒魚、鱸魚和鯛魚等魚種。1993 年，竹北漁民在漁會的鼓勵下開始嘗試養殖烏魚，但初期發展狀況不盡理想。1998 年，漁民在政府、漁會的支持下，投入更多人力物力在烏魚養殖上，並聘請海洋大學孫寶年教授前來指導養殖技術。往年烏魚養殖上的最大困難是烏魚在養殖的第一年為雌雄同體，漁民常常花費許多精力，卻養殖出許多缺乏經濟價值的雄魚。在孫寶年教授的指導之下，漁民利用特殊的飼料餵養烏魚，讓第二年的雌烏魚數量提高至 90%，產值因而大為提昇。

2000 年是竹北地區烏魚養殖突破的一年，烏魚子的產量接近 50 萬斤，產值則近 2,000 萬，並得到日本的水產認證，將竹北烏魚子出口至日本，漁民多年的辛勤終有回報。在烏魚養殖大有突破的同時，新竹縣政府、竹北市政府與新竹區漁會的資源也開始挹注烏魚養殖產業，政府舉辦「烏魚祭」推廣竹北烏魚子。但此時拔子窟養殖的烏魚因缺乏處理場，無法在本地直接處理，需要運往南部進行加工。2003 年，在政府補助下，竹北烏魚子處理場完工，竹北的烏魚子總算能夠在本地直接生產。

烏魚的養殖約在每年的 12 月投放魚苗，養殖一年後再移至養成池養殖兩年後就可收成。竹北的烏魚養殖雖然受限於養殖面積，但竹北天氣比南部稍冷，適合烏魚成長，每年 11 月即可收成，搶在其他地區收成前賣個好價錢。竹北的烏魚養殖產業經過十餘年的發展，每年約可收成 10-13 萬尾，2016 年更有 18 萬尾的收成，整體產值超過 1 億 5,000 萬。在拔子窟養殖製成的烏魚子，由新竹獨有的「九降風」自然風乾後，更是別具一番風味，美味遠近馳名，在 2009、2011 年都獲選為全國十大烏魚子。³³

第三節、水產資源

本節概略介紹竹北地區沿海、河口之帶的水產資源。

- (一)、烏魚（烏仔），學名為鱮魚。烏魚（鱮魚，Grey mullet，鱮科）。烏魚魚肉可食，但價值最高的是雌魚的魚卵，可製作成烏魚子。早期烏魚雖可人工豢養，但無法繁殖，所以烏魚子仍要藉由捕撈才能取得。野生的烏魚是洄游性魚類，多在冬季經過臺灣沿海，此時漁民紛紛出海捕撈，因為烏魚子的價值頗高，烏魚也被漁民稱之為「烏金」。但由於過度捕撈，到 1980 年代後期，野生烏魚數量銳減，產業一度衰微。約在此時，烏魚養殖技術有重大的突破，已可透過魚塢養殖生產烏魚卵。2000 年之後，養殖的烏魚子產量日漸增加，逐漸取代了海上捕撈。
- (二)、藍圓鰱（Decapterus maruadsi），俗稱四破魚的藍圓鰱，是臺灣常見的近海洄游魚類，活動於水面至 100 公尺的淺水區域，體長約 22 公分。藍圓鰱喜群聚游動，以小型魚類為食。全年皆是藍圓鰱的漁期，不過春、夏兩季數量較多，可以底拖網、流刺網、圍網

31 〈牽罟淨灘 海邊嘉年華〉，《聯合報》，B1 版，2003.8.30。

32 〈竹北牽罟熱呼呼〉，《聯合報》，B2 版，2003.7.13

33 〈飼養烏魚 陸上的黃金路〉，《聯合報》，21 版，2002.2.4；〈竹北烏魚大豐收 縣長也來撈〉，《聯合報》，B2 版，2016.11.05。

- 或定置網捕撈。藍圓魷的產量穩定豐富，是相當廣泛受到臺灣人食用的魚種。³⁴
- (三)、大甲魷 (*Megalaspis cordyla*，俗稱鐵甲、扁甲)。俗稱鐵甲魚的大甲魷，是臺灣常見的近海洄游魚類，主要棲息於深度 20-100 公尺的海域，體長約 22 公分，喜群聚游動，以小型魚類為食。大甲魷漁期約在 12 月中旬到隔年 2 月，約與烏魚重疊。大甲魷可用鐵甲魚「一支釣」漁法捕獲，早期使用沙魚肉片或饒仔魚等真餌，其後改用白雞毛擬餌，漁獲甚多。另也可以以拖網、流刺網、定置網捕獲。大甲魷與藍圓魷一樣，是臺灣人經常食用的魚類。³⁵
- (四)、白帶魚 (*Trichiurus lepturus*)，是帶魚科的一種，也是包括臺灣在內全球重要的經濟魚種。白帶魚體長可達 150 公分，日間游至 350 公尺以下，黃昏之後則游至淺海。常群聚洄游，十分貪食，以小魚與甲殼類為食，漁民常以手釣捕獲。全年都是白帶魚的漁期，但以春夏較為盛產。捕獲的白帶魚，體型大者常分段出售，民眾購回以油炸或醃漬處理，是相當受到臺灣人歡迎的魚種。³⁶
- (五)、康氏馬加鰭 (*Scomberomorus commerson*)，以其俗稱「土魷魚」聞名，魚頭較大，體型渾圓。屬鯖科，多棲息於近海暖水性中上層魚類，主要棲息於大陸棚區的淺海，有時也會於岩岸陡坡、潟湖區、河口水域出沒。康氏馬加鰭體型可長達 1.8 公尺，游泳敏捷，性情凶猛，成小群游動，主要捕食小型群游魚類和甲殼類。臺灣知名的美食「土魷魚羹」，就是以炸康氏馬加鰭魚肉與羹湯搭配而成的。由於康氏馬加鰭相當受到歡迎，市場價格極高。³⁷
- (六)、臺灣馬加鰭 (*Scomberomorus guttatus*)，俗稱白腹，魚頭較大，因其腹部有大片白色而得名。屬鯖科，主要棲息在水深 15 至 200 公尺的大陸棚，有時也會於岩岸陡坡。游泳敏捷，性情凶猛，成小群游動。主要捕食小型群游魚類和甲殼類。白腹魚也是一種受到臺灣人喜愛的魚種，口感近似康氏馬加鰭 (土魷魚)，有攤商會將較廉價的白腹魚混充土魷魚羹販售，俗稱「白腹仔假土魷」。³⁸
- (七)、高麗馬加鰭 (*Scomberomorus koreanus*)，俗稱闊腹，名稱來自其腹部比白腹魚 (臺灣馬加鰭) 要寬。屬鯖科，近海暖水性中上層魚類，主要棲息近沿海的大陸棚水域，有時會出現於岩岸陡坡或潟湖區，甚至會游至河口水域。游泳敏捷，性情凶猛，成小群游動。主要捕食小型群游魚類和甲殼類。是相當普遍也受到歡迎的食用魚種，可煎食、煮味噌湯或加工成魚羹。³⁹
- (八)、烏賊 (*Sepiidae*)，也稱墨魚、花枝，屬軟體動物門頭足綱烏賊目。烏賊在口部周圍有 10 隻附肢，附肢上有吸盤，每隻附肢上都有 30-40 個吸盤。烏賊利用一對具有伸縮性的附肢來獵捕，當獵物靠近時，烏賊將附肢射出，將獵物拉入，並用其他 8 隻腕的吸盤固定獵物之後食用。烏賊身長約 18 公分，外部有一個硬套模，可以保護烏賊體內的組織。外套模呈袋狀橢圓形，左右各有長形的鰭，可讓烏賊在海中快速游動。烏賊或墨魚之名來自於烏賊會製造黑色的墨汁，在危險時噴出，以便逃離。新竹沿海的烏賊約分布在離岸 2-5 海哩之處，活動的水深約為 30-80 公尺。漁民常以新竹市南寮漁港為基地，以一支釣的漁法捕捉烏賊。烏賊的漁期約在 12 月初到 2 月下旬。⁴⁰

34 臺灣魚類資料庫。 <http://fishdb.sinica.edu.tw/chi/species.php?id=381535>。

35 臺灣魚類資料庫。 <http://fishdb.sinica.edu.tw/chi/species.php?id=381540>。

36 臺灣魚類資料庫。 <http://fishdb.sinica.edu.tw/chi/species.php?id=382664>。

37 臺灣魚類資料庫。 <http://fishdb.sinica.edu.tw/chi/species.php?id=382495>。

38 臺灣魚類資料庫。 <http://fishdb.sinica.edu.tw/chi/species.php?id=382496>。

39 臺灣魚類資料庫。 <http://fishdb.sinica.edu.tw/chi/species.php?id=382497>。

40 《新竹縣志 (續修)》，〈水產篇〉。

- (九)、白姑魚 (*Pennahia argentata*)，也稱白口魚，是石首魚科的一種。白姑魚體側扁，鰓蓋上方有不明顯暗斑，體背部銀灰褐色，腹部銀白色，尾柄細長，尾鰭楔形，體長可達 23 公分。白姑魚活動在水深 3-70 公分的淺海，尤其喜歡混濁的水域底部。全年都是白姑魚的漁期，但尤以春夏繁殖期間最為盛產。漁民多用底拖網或延繩釣加以捕捉，產量相當高。白姑魚肉質鮮美，適合清蒸或油炸食用。⁴¹
- (一〇)、魩仔魚，就是某些魚類的魚苗。一般而言，魩仔魚是沙丁魚的魚苗，但捕捉方式若是不對，很容易捕獲其他種類的魚苗，漁業署則認為魩仔魚主要是由鯷科、鯷科或蝦虎魚科的仔魚組成。早期魩仔魚是臺灣常見的食物之一，很受民眾歡迎，也是新竹地區的重要漁獲之一。但魩仔魚本身是大量的各類魚苗，捕捉魩仔魚對海洋資源影響很大。近年來海洋資源逐漸匱乏，政府與民間保育意識逐漸提昇，對魩仔魚的過度捕撈十分重視。2013 年 2 月，漁業署宣布每年 5 月 1 日至 9 月 15 日禁止捕撈魩仔魚，並且規定捕撈魩仔魚的船隻噸位與限制捕撈魩仔魚的海域，並不再給予新船捕撈魩仔魚的許可證，用以保護魩仔魚資源。雖然如此，民間仍抨擊政府對魩仔魚的保育不足，無法阻止漁業資源持續枯竭。
- (一一)、沙條魚，是臺灣近海出產之中小型鯊魚的統稱，這些鯊科魚類多棲息於近海大陸棚海域，可使用底拖網、流刺網及延繩釣的方式捕獲。許多鯊科魚類的魚肉口感不佳，也較不具有撈捕價值，常做雜魚處理。主要出現在市面的沙條魚以皺唇鯊科 (*Triakidae*) 與真鯊科 (*Carcharhinidae*) 為主。皺唇鯊科的魚肉常被做成「沙魚醃」，而真鯊科沙條魚肉多味美，可以生炒，也可做成魚丸、魚漿，而沙條魚的鰭，則可做為魚翅。⁴²
- (一二)、剝皮魚，主要指的是單棘魨科 (*Monacanthidae*) 中具有食用價值的品種，而臺灣最大宗的剝皮魚是短角單棘魨 (*Thamnaconus modestus*)。因為單棘魨科的魚類烹煮前需要將鱗片外皮剝除，因此有剝皮魚的稱呼。剝皮魚的外型頗為可愛，有些種類可做為水族觀賞養殖。短角單棘魨全身覆蓋小而粗的淡灰色鱗片，尾鰭的顏色較深，在海中常跟著大型水母移動。短角單棘魨體型約為 30 公分，棲息於水深 10 至 120 公尺的水域，屬雜食性魚類，以底棲動物或藻類為食。剝皮魚常聚集魚人工魚礁投放處，以北部海域分布較多。剝皮魚肉質鮮美，刺少，處理容易。⁴³
- (一三)、白鯧，主要是指鯧科 (*Stromateidae*) 中的銀鯧 (*Pampus argenteus*)。白鯧體長可達 60 公分，多活動於沿岸砂泥底水域，常與金線魚、鰻科或對蝦等物種成群，以水母、浮游生物等為食。冬天到夏天為白鯧的產卵期，會成群靠近沿岸，產卵之後秋天游往外海。幼魚在近岸孵化，成長到 3 公分左右時，會向外海游出。白鯧可以圍網或刺網捕獲，亦可使用海釣方式。白鯧的肉質十分鮮美，漁期為 2 到 4 月，與年節頗為接近，而白鯧的名字又有「昌盛」的吉利意涵，在過年期間十分搶手，常常飆出天價，而野生的白鯧因為過度捕撈，產量也不如以往。近年來金鯧的養殖技術提昇，產量增加，政府與民間單位都開始提倡年節期間以金鯧或黑鯧來代替白鯧。事實上金鯧是一種名為布氏鯧鯨 (*Trachinotus blochii*) 的鯧科魚類，肉質、體型都與白鯧類似，已有相當成熟的養殖技術，可供民眾食用。⁴⁴

41 臺灣魚類資料庫。 <http://fishdb.sinica.edu.tw/chi/species.php?id=382480>。

42 臺灣魚類資料庫。 <http://fishdb.sinica.edu.tw/chi/family.php?id=F027>、<http://fishdb.sinica.edu.tw/chi/family.php?id=F029>。

43 臺灣魚類資料庫。 <http://fishdb.sinica.edu.tw/chi/species.php?id=383002>。

44 臺灣魚類資料庫。 <http://fishdb.sinica.edu.tw/chi/species.php?id=382652>、<http://fishdb.sinica.edu.tw/chi/species.php?id=381554>

- (一四)、烏鯧 (*Parastromateus niger*)，是鱈科魚類，並非鯧科。體長多為 20-35 公分，白天常游動於底層，晚上則於表層休息。烏鯧經常聚集成群於水深 15-40 公尺深之沙泥底海域。以浮游性動物為主要食物。烏鯧一般以拖網捕獲，肉質鮮美，適合煎、炸。在白鯧資源減少的今天，政府與民間團體倡導民眾食用養殖的金鯧或野生數量較大、價格也較便宜的烏鯧，來取代食用白鯧。⁴⁵

第四節、竹北的漁業組織與機構

壹、新竹區漁會竹北辦事處

竹北地區漁會組織的設立可以追溯至日治時期。1927 年（昭和二年），新竹州新竹郡舊港庄一帶的漁民 176 人，依總督府《施行漁業組合規則》成立舊港庄漁業組合，會址設在舊港庄役場。

漁業組合主要業務為：(1) 申請漁業權。(2) 漁產運銷。(3) 漁用物資供銷。(4) 急難救助。(5) 標示燈設置。(6) 漁業獎勵。(7) 資金貸款。(8) 製冰、冷藏、染網場地設置管理。(9) 人工漁礁建造。(10) 船隻停泊場所設置管理。

1933 年，六家庄與新竹市、竹東郡一帶養殖與漁撈業的漁民 393 人，成立頭前溪漁業組合，會址設於竹東。同年，總督府修訂《漁業法》，1935 年頒佈《漁業組合規定》，進一步規範漁業組合。1936 年，舊港庄漁業組合與紅毛庄、香山庄一帶的漁民共 482 人，成立「新竹郡漁業組合」，1944 年則依《水產團體法》改為「新竹市漁業會」。

戰後，中華民國政府依照《漁業法》與《合作社法》，成立「新竹市漁會」，並將漁業部門獨立成為「新竹漁業生產合作社」。1951 年因為地方行政區域調整，漁會再次與漁業生產合作社合併，而新竹市漁會、竹東區漁會與新竹縣區漁會則合併為新竹縣漁會。1955 年，依〈臺灣省各級漁會改進辦法〉，分別成立紅竹（紅毛、竹北）、南寮、香山等 3 個區漁會。1961 年，紅竹等 3 個區漁會再次合併為新竹區漁會。1991 年，新竹區漁會在本市鳳岡路 507 巷 57 號設立竹北辦事處，替竹北地區的漁民服務。新竹區漁會竹北辦事處主要的服務內容為：漁船筏設籍、會員勞健保業務、會員勞保給付、農漁民獎助學金申請。⁴⁶

45 臺灣魚類資料庫。<http://fishdb.sinica.edu.tw/chi/species.php?id=381542>。

46 胡興華，〈臺灣漁會的演變與發展〉，《檔案季刊》，第 13 卷第 1 期（2014.3），頁 6-8。



【圖 4-1-9】新竹區漁會竹北辦事處（李至堉攝）

貳、行政院農業委員會水產試驗所淡水繁養殖研究中心竹北試驗場

水產試驗所的前身是日治時期臺灣總督府於 1930 年（昭和五年）所設立的「水產試驗場」，從事有關漁業養殖、漁業講習、魚苗養成與供給、漁業資源調查保護、漁場情形調查等業務。最初水產試驗場有兩處，分別設立於臺中州與新竹州。⁴⁷

戰後，水產試驗場改隸農林試驗所管理。1951 年，農林試驗所在竹北鄉設立臺灣水產試驗所竹北分所，之後改為竹北工作站，位於本市中華路 752 號。1967 年，竹北工作站升格為竹北分所。1999 年，竹北分所改隸行政院農委會轄下。2002 年，竹北分所與鹿港分所合併為水產試驗所淡水繁養殖研究中心，竹北分所改稱竹北試驗場。

水產試驗所主要任務職掌為：

- 1、 淡水水產生物之保種及育種。
- 2、 淡水水產生物繁養殖技術之開發。
- 3、 淡水水產生物疾病防治之研究。
- 4、 海淡水水產生物之營養需求及人工飼料之研發。
- 5、 淡水水產生物遺傳資源之蒐集、保存及利用。
- 6、 淡水水產生物繁養殖技術之推廣。

水產試驗所目前主要研究方向為：

- （一）、 淡水魚種種原保存利用與經濟性新魚種研發：旨在培育優良品系生產優質種苗，保存利用臺灣的原生淡水魚種。目前已保種的臺灣原生淡水魚種類共有 22 種（其中有經濟性養殖魚類 14 種、本土河川魚類 8 種），另保存鱧、鱖等 37 種，也進行具經濟價值的淡水魚繁養殖評估與養殖試驗。
- （二）、 吳郭魚育種技術研發並建立基因標誌資料庫：竹北水產試驗所設立最早的目標之一就是培養稻田可養殖的吳郭魚品種，近年則致力培育更具有商品潛力的吳郭魚品種。

47 黃旺成監修，《臺灣省新竹縣志》，卷 6〈經濟志〉，篇 4〈水產業〉，頁 21。

- (三)、日本鰻放流、鰻苗資源調查及繁殖技術研發：竹北試驗場實施種鰻放流，藉由天然環境孕育鰻苗，同時進行追蹤與採樣以評估放流效益，迄 2016 年已執行 63 次放流，共 45,000 公斤 12 餘萬尾種鰻。
- (四)、淡水魚類飼料營養研究：利用植物性蛋白質取代飼料中的魚粉使用量，研究對鰻魚、銀鱸或吳郭魚等成長或肉質之影響，期望可降低養殖成本。
- (五)、淡水觀賞魚繁養殖技術研發。
- (六)、自動化淡水繁殖系統開發：研發自動化產卵、孵化與幼苗輸送系統，促進魚類種苗產業升級。

水產試驗所的未來發展：

- (一)、研發本土河川魚種的養殖技術：臺灣本土河川魚類因人為濫捕、外來種入侵等影響，導致天然族群數量日漸減少。水試所希望未來建立具經濟價值的本土河川魚類的棲息環境資料庫，以及研發相關繁養殖技術。
- (二)、水產資材循環再利用：利用水產初級加工之剩餘物，應用在生物飼料生產上，可提高漁獲物的附加價值，也可增加漁業資源利用及漁民所得，達到資源充分利用與維護環境衛生的目的。
- (三)、友善生態環境養殖模式開發：積極研發養殖池清淤技術、水耕系統及生態養殖，達到節能、省水、資源再利用的效果，減輕傳統養殖方式對環境的影響。⁴⁸

第三章、工業與科技產業

今日的竹北，是臺灣的科技產業重鎮，眾多廠商群聚於竹北地區，大幅帶動了竹北的成長。但從長期的歷史發展來看，竹北地區在 1950 年代之前，幾乎沒有工業發展，一直到 1951 年才有台元紡織落腳竹北里。1970 年代開始，國內外資本開始在竹北設立消費性電子代工廠，帶起竹北的第一波工業熱潮。1980 年代晚期，紡織、消費性電子等產業的生產成本增加，紛紛外移，竹北面臨產業的轉型。到了 1990 年代，竹北優越的區位開始吸引許多高科技產業進駐，以台元科技園區為中心，出現了蓬勃發展的科技聚落。

壹、竹北工業的第一次高峰——以台元紡織為代表的紡織業

台元紡織是由企業家嚴慶齡與吳舜文伉儷所創立，當時中華民國政府遷臺不久，希望能在臺灣發展紡織工業，相中在中國有豐富辦廠經驗的嚴慶齡，大力協助其創設台元紡織公司。1949 年，嚴慶齡取得本市竹北里一帶約 40 公頃的土地，並從中國將其所經營的泰利精紡廠的機械、紡錠運至臺灣，重新組裝，並建立廠房於 1951 年開始生產。當時政府採取「代紡代織」的政策，將美國援助的棉花和資金直接提供給各紡織廠，紡織廠只需要將棉花紡成布料，交予政府出口，就可收得優渥的「工繳費」。台元紡織靠著「工繳費」度過了草創時期，而政府也取得了滿足內需外銷的布料。之後台元紡織以「新樂園」為名，推出綿紗、綿布，因為產量大、質地佳，很快就在業界闖出名號。但台元產量的蒸蒸日上

48 〈臺灣省水產試驗所—竹北分所簡介〉，《潮訊》（2008.6）；<https://www.tfrin.gov.tw/ct.asp?xItem=150870&ctNode=1191&mp=1>

上，卻也是紡織廠女工們辛苦勞力所換來的，當時的台元女工一天需工作 12 小時，夏天時工廠通風不良，常常有女工中暑昏倒的情況。

在台元紡織逐漸發展的同時，老闆嚴慶齡卻念念不忘發展汽車工業，在政府的協助下，於 1953 年創辦了「裕隆汽車製造公司」，但當時臺灣幾乎沒有發展汽車產業的基礎與人才，裕隆整整花了 6 年時間，才製造出第一批卡車。而台元的業務則交由吳舜文負責，台元所賺的錢也被嚴慶齡挪去發展汽車事業。1960 年，吳舜文為了提高生產效率，改善工作環境，在業界中率先實施「三班工作制」，將工人分為三班，每八小時輪班一次。三班制實行時受到廠中主管的反對，認為三班制會增加人力成本，造成利潤大幅下降；某些女工也不支持三班制，因為三班制將減少她們的加班時間，使得女工無法賺取更多加班費。雖然如此，吳舜文仍堅持實施三班制，數年過後，台元紡織獲利不但沒有減少，反而增加，生產效率與工作環境也上升了。三班制在台元的成功，之後也廣泛被業界所採用。

1960 年代，臺灣的輕工業逐漸發展，而台元紡織則是紡織業的龍頭之一，其高品質的產品在歐美打開通路，得以大量外銷。1969 年，台元紡織外銷金額首度突破 1000 萬美元，高居業界之冠，並在之後的 12 年間蟬聯「外銷績優獎」。隨後台元透過併購、新建廠房與增加產線來提高營運效能，到了 1980 年代，台元的員工、紡錠與地產，都是最初建廠的 8 倍之多。因為台元紡織的亮麗成績，在 1970、80 年代，竹北地區各式工廠也逐漸落腳竹北，除了紡織相關行業外，也有手工藝、水泥、建材、陶瓷、食品等廠商。

1980 年代晚期，新一波的產業革新襲來，全球紡織景氣不佳，加上臺灣工資上漲，使得紡織業利潤大不如前。面臨危機的台元，不得不減少國內生產，並將產線外移至其他地區。此外，台元也將手頭的資金設置創投公司，並跨足科技業，希望能夠再造榮景。1999 年，台元與文生建設公司合作開發「台元科技園區」，利用台元竹北廠的閒置空地，打造適合高科技業進駐的現代化科技園區。

貳、竹北工業的第二次高峰——

以荷商飛利浦公司為主的消費性電子產品代工業

1960 年代，歐美勞力密集產業因為產業轉型、工資提昇、環保意識抬頭等因素，開始向海外轉移。政府觀察到這個趨勢，進一步提出較為開放的經濟政策，全力吸引外國資金投入臺灣。同一時期，歐美日本等先進國家，因為國民收入提昇，對消費性電子產品的需求量大增，臺灣各地陸續出現以生產組裝電視機、收音機為主的電子工廠。這些工廠通過簡單的技術加工與臺灣充沛的勞動力，積極投入消費性電子產品的生產外銷。1969 年，新竹縣的第一家電子公司環宇電子公司落腳竹北鎮泰和村，從事電晶體與積體電路的裝配，成為新竹縣科技產業的先聲。1971 年，荷商飛利浦公司同樣落腳泰和村中華路東側，從事消費性電子產品生產。與此同時，美商 RCA（美國無線電公司，Radio Corporation of America）也在飛利浦公司附近設廠生產。從 1970 到 1990 年代，消費性電子產品與紡織業，成為竹北地區的重要產業。1980 到 1990 年代初期，是飛利浦與其他消費性電子代工廠的黃金時代，飛利浦公司經常排名在全國前十大企業之列。

但產業榮景也是危機，自 1970 年代以降，臺灣經濟快速起飛，但消費性電子工業仰賴的是廉價的勞動力，缺乏深厚的技術層面，當工資、原料成本上漲，導致產業經營成本提高、利潤侵蝕，而欠缺技術面的產業也無法轉型，只能選擇外移到其他工資、原料較為便宜的地區。1990 年，RCA 竹北廠不堪經營壓力，開始大規模資遣員工，並在 1992 年結束經營。飛利浦竹北廠則至 1998 年後，逐漸裁減竹北廠的產線與員工，並在 2000 年宣布關廠。⁴⁹ 飛利浦竹北廠關廠之後，查出早年因蒸餾過程中處置不當，導致廠區的土壤與鄰近地區的地下水遭到高濃度含氯物質的汙染。所幸飛利浦公司負起社會責

49 〈飛利浦竹北廠 千名員工面臨失業〉，《聯合報》，1999.12.23。

任，展開對竹北廠鄰近區域長達 4 年的整治工作，將受污染的土壤移除外運，地下水質也在嚴格的監督檢測下，恢復到有害物質安全範圍之內。雖然如此，飛利浦竹北廠區的污染問題仍遭到各方面的質疑，認為污染尚未整治完畢，這些疑慮使得飛利浦竹北廠區至今仍然閒置荒蕪，無法利用開發。

參、竹北工業的轉型與第三次高峰——2000 年以降的科技業發展

1980 年代，在台元紡織、飛利浦電子、RCA 電子廠區附近的泰和村（里）一帶，由於土地廣闊，取得水源容易，進駐了許多廠商。此時期的廠商主要以塑膠製品、紙類容器、鋼鐵與電子零件為主，經歷 1990 年代臺灣產業的轉型，部分廠商關廠歇業，也有廠商移往國外，但也有許多堅韌不拔的廠商，繼續紮根竹北，將事業經營至今。1990 年代之後，由於投資環境大幅改善，竹北地區成為科技業設廠的首選，大型科技產業多半進駐由台元紡織廠址設立的台元科技園區，其他中、下游廠商，則大量進駐原有的泰和里產業聚落。整個泰和里除了舊飛利浦廠址外，滿佈著大小廠商。除了泰和里之外，與之鄰近的聯興里、新社里、溪州里，也有不少廠商進駐。

雖是如此，整個 1990 年代，竹北的工業仍面臨到產業轉型的龐大衝擊。不過危機就是轉機，早在 1970 年代政府有鑑於臺灣工業需要升級轉型，開始籌劃設立臺灣第一個科技工業園區—新竹科學園區。1980 年，新竹科學園區開始營運，並在之後成為引領臺灣產業發展的龍頭，帶來新一波的產業革命。1990 年之後，科技業取代了工業，成為臺灣的代名詞。本市鄰近竹科與新竹工業區，擁有良好的區位，近年來吸引許多高科技廠商進駐。

1999 年，裕隆集團旗下的台元紡織與文生建設公司，在台元紡織廠廠區開發台元科技園區。台元科技園區是除了國家設立的新竹科學園區、臺中科學園區與臺南科學園區外，第一個民間設立的科學園區。台元科技園區採分區開發，第一期在 2001 年 7 月正式完工，至 2015 年 2 月已完成 6 期，第 7 期也即將完工，合計基地面積約有 8 萬坪。由於竹科的設廠用地不足，台元科技園區成為國內 IC 設計產業的群聚基地，園區內相關廠家已經超過 100 家，而進駐廠商的總數更超過 250 家，年產值超過 5,000 億元。

台元科技園區除了聚集了許多廠商，管理處也致力將園區打造成兼具生活休閒功能的科學園區。在台元科學園區的第一期裡，有豪華商務會館，是以產品發表與展示為主的中心。商務會館一樓主要是展示中心，二樓則是大型會議廳，三樓為健身中心。台元二期則有運動休閒會館，其中有游泳池、綜合球場等設施。台元三期有文化展覽會館，一樓是有 300 席的演藝廳，二樓則是會議廳與宴會廳；五期有名仕健身會館，其中健身房、羽球場、咖啡廳等設施。

除了台元科技園區以外，政府有鑑於臺灣發展生醫產業的必要性，行政院於 2003 年核定通過「新竹生物醫學園區計畫」，之後雖有延宕，仍在 2011 年園區內「生技大樓」落成後重新修訂計畫，改以「新竹生醫園區醫院」、「生醫科技與產品研發中心」和「產業及育成中心」作為推動園區發展的三大主軸。生醫園區位於高鐵特區內，佔地 38.1 公頃，由竹科管理局所負責管理。生技大樓啟用後，廠商也陸續進駐，目前生醫園區約有 30 餘家廠商，另有國家實驗研究院。2017 年初，臺大醫院新竹生醫園區分院動土，預計在 2019 年落成啟用。屆時新竹地區的生醫產業與醫療環境，必定更上一層樓。

【表 4-3-1】竹北市主要工廠一覽

廠商名稱	所在里	創設年份	主要營業項目
台元紡織竹北總廠	竹北里	1951	紡織產品
國產建材竹北廠	東海里	1954	水泥產品
十全特好食品	崇義里	1954	食品調味料
正隆股份有限公司竹北廠	大義里	1959	紙類產品
中國砂輪竹北廠	北興里	1964	精密工業
聯瑩企業	新社里	1967	工藝、裝飾品
東華合纖竹北廠	泰和里	1971	合成纖維
聯發紡織	十興里	1972	紡織產品
登元陶瓷	十興里	1973	陶瓷製品
臺耀科技	泰和里	1974	印刷電路板
光寶科技竹北廠	竹北里（台元科技園區）	1975	消費性電子
瑩光化學	泰和里	1975	化學製品
永太發汽車車體鍍金	大眉里	1975	汽車車體鍍金
高聖精密機電	新國里	1976	精密機械
鍵鴻泡綿	聯興里	1977	塑膠製品
祥印企業	新港里	1977	橡膠製品
達盛機械工程	聯興里	1978	機械製造
叡億機械	泰和里	1979	輪轉式刀模製造
久玄紙器	白地里	1979	紙類製品
昆財企業	竹北里（台元科技園區）	1980	不鏽鋼廚具
國禧包裝	新社里	1980	包裝紙箱
晟祥金屬	泰和里	1980	模具鑄造
嘉沅工業	白地里	1981	塑膠製品
大晟精機	白地里	1981	塑膠製品
立光玻璃實業二廠	崇義里	1982	玻璃器皿
耀淞實業	新庄里	1983	家具製造
龍竹企業	新社里	1984	電子連接器
信華鑄造	崇義里	1984	健身器材
進坤企業	聯興里	1984	塑膠製品
杉隆工業	竹北里	1985	氣動工具生產
寶楠生計	竹北里（台元科技園區）	1985	醫療器材
藝術達科技材料	泰和里	1985	PU 發泡
吉利電梯	溪州里	1985	電梯銷售
華欣錫絲竹北廠	泰和里	1985	照明設備
同一工業	泰和里	1986	真空管路工程
佳霖科技	泰和里	1987	電子設備
啟洋科技工程	泰和里	1987	科技廠房工程
奇裕企業	竹北里（台元科技園區）	1987	半導體
千鴻電子竹北廠	泰和里	1987	電力器材
臺曜塑膠	泰和里	1987	塑膠製品
西伯公司	泰和里	1987	視聽音響
宏燕工業	溪州里	1987	熱水器製造
新北工業	聯興里	1987	橡、矽膠產品
科進製藥科技	東海里（新竹生物醫學園區）	1988	藥品製造
宏鼎實業	泰和里	1988	機械製造修配
聯成玻璃	泰和里	1988	玻璃製品
鉅冠科技	聯興里	1988	電子零組件

廠商名稱	所在里	創設年份	主要營業項目
臺灣岩崎電器	泰和里	1988	電子產品
信富鋼鐵	泰和里	1988	金屬製品
勝創科技	泰和里	1989	記憶體模組
上晟工業	泰和里	1989	客製化不鏽鋼
鍵蒼企業竹北廠	聯興里	1989	預拌混凝土
英永宜精密材料	新社里	1990	科技業零組件
佳宸工程	崇義里	1990	建築工程
實邦食品	泰和里	1990	食品進口、加工
美磊科技	泰和里	1990	被動電子元件
佳燁工業	泰和里	1990	金屬製造
禾昌企業	泰和里	1990	鋼鐵製品
鴻助紙器	泰和里	1990	紙類製品
暘昇企業	新社里	1991	精密機械製造
勝麗國際	泰和里	1991	半導體封測
君立工業	泰和里	1991	不鏽鋼製品
匯華電子	大義里	1991	半導體
信統科技	泰和里	1991	光學製品
展林鋁業	溪州里	1992	鋁門窗
福格工業	大眉里	1992	切割機
凱傑石材	泰和里	1992	建築材料
豐業紙器	新國里	1992	紙類製品
閣鑫金屬	溪州里	1993	金屬製品加工與製作
億聲鋼鐵	新社里	1993	鋼鐵鑄造
奇鋒五金	新社里	1994	五金生產與販售
六強科技	竹北里	1994	半導體
潔升塑膠	大眉里	1994	塑膠射出
陸聯精密竹北廠	聯興里	1994	精密機械
金立機電	溪州里	1994	電梯組裝維護
科盛科技	泰和里 (台元科技園區)	1995	塑膠射出
三德精密科技	新社里	1995	金屬製品
旺矽科技	泰和里	1995	半導體
萬集興環保工程	泰和里	1995	廢棄物清理
臺灣沛晶	泰和里	1995	半導體
科威聯公司	聯興里	1995	自動化設備
太山士股份有限公司	泰和里	1995	光學器材
慧榮科技	竹北里 (台元科技園區)	1995	IC 設計
昇翰科技	泰和里	1996	塑膠、電子產品
國基石材	泰和里	1996	建築材料
竹門企業社	泰和里	1996	玻璃相關製品
捷準科技	泰和里	1996	自動化設備
舜辰有限公司	泰和里	1996	事務機器製造
忠創科技	竹北里 (台元科技園區)	1996	電子零件販售
布魯克斯自動化	竹北里 (台元科技園區)	1997	電子產品
力致科技	泰和里	1997	電子產品
沂德開發	新社里	1997	管線設置
南茂科技竹北廠	泰和里	1997	半導體
竹金倉儲	泰和里	1997	貨運倉儲
振曜科技	泰和里	1997	通訊機械器材

廠商名稱	所在里	創設年份	主要營業項目
愛迪亞科技	泰和里	1997	半導體
云光科技	泰和里	1997	光電產品
竹碩精密	泰和里	1997	塑膠製品
廣霖配管	泰和里	1997	工業工程配管材料
政昌企業	泰和里	1997	環保回收
勤駿興業	白地里	1997	金屬加工
薪宇科技	泰和里	1997	光學器材
富頂先進	竹北里 (台元科技園區)	1998	電子零組件製造
立錡科技	竹北里 (台元科技園區)	1998	IC 設計
百事程有限公司	尚義里	1998	車輛焊接
捷陽光電	竹北里 (台元科技園區)	1998	光電器材製造
清盈科技	泰和里	1998	光學器材
國際聯合科技	泰和里	1998	印表機研發
科騰密封	泰和里	1998	橡膠製品
胤通電子	泰和里	1998	電子零組件
鍵成翔工業	泰和里	1998	橡膠模具
臺灣傑睦	泰和里	1998	半導體
俊耀食品	泰和里	1998	團膳食品
捷亮科技	新社里	1999	機械維修
同禧實業	東海里	1999	塑膠製品
宸彥鋼構	新庄里	1999	鋼鐵工業
鑫祝科技	泰和里	1999	IC 設計
東杰精機	泰和里	1999	電工設備
贍宜科技	竹北里 (台元科技園區)	1999	能源產品
四方自動化	泰和里	1999	自動化設備
名凸實業	泰和里	2000	塑材類機械加工
傳承光電	竹北里 (台元科技園區)	2000	光電通信設備
逸昌科技	泰和里	2000	半導體
筑波科技	竹北里 (台元科技園區)	2000	電子儀器
能資國際新竹分公司	東海里 (新竹生物醫學園區)	2000	醫療器材
優鼎科技	泰和里	2000	電子元件
崇翌科技	泰和里	2000	半導體
晶彩科技	泰和里	2000	半導體光學檢測設備
精冠科技	泰和里	2000	無線通訊設備
翔博金屬建材	泰和里	2000	金屬建材
青棋五金	新社里	2001	五金進口加工
聯享光電	泰和里	2001	電子產品觸控
穎崴科技竹北廠	竹北里 (台元科技園區)	2001	半導體
禾伸堂生技竹北廠	東海里 (新竹生物醫學園區)	2001	藥品研發
福永生技	新社里	2002	生物科技
致揚科技	新社里	2002	光電與半導體產業設備
龍呈國際科技	新社里	2002	電子零組件
大可全創意	竹北里 (台元科技園區)	2002	無線整合傳輸
科毅光電	泰和里	2002	光電元件
東典科技	泰和里	2002	機械維修、自動化監控
通嘉科技	竹北里 (台元科技園區)	2002	IC 設計
聲博科技	泰和里	2002	醫療儀器
美麒食品	聯興里	2002	團膳供應

廠商名稱	所在里	創設年份	主要營業項目
瑞品科技	泰和里	2002	塑膠產品
凱耀科技	泰和里	2002	化學原料製造
弘真科技	泰和里 (台元科技園區)	2002	中高階網路產品
千才科技	泰和里 (台元科技園區)	2003	無線通信機械
五鈴光學	竹北里 (台元科技園區)	2003	光學儀器與設備
筑科科技	泰和里	2003	電子產品包材
銳視光電	竹北里 (台元科技園區)	2003	光電通信器材
鈺盛科技	新社里	2003	電子產品
立盈科技	泰和里	2003	精密微波產品
臺灣偉德科技	新社里	2003	電子產品
三福氣體竹北廠	泰和里	2003	工業氣體
遠揚科技	新港里	2003	精密模具
亞洲電材	泰和里	2003	電子零組件
筑科科技	泰和里	2003	塑膠製品
大源鋁業	溪州里	2003	金屬建材
兆曜世紀股份有限公司	竹北里 (台元科技園區)	2003	電腦配件耗材
優美科薄膜材料	泰和里	2003	薄膜產品
威騰新技	竹北里 (台元科技園區)	2004	電子零組件
碧中科技	竹北里 (台元科技園區)	2004	通訊器材
旭宇騰精密科技	竹北里 (台元科技園區)	2004	半導體製造
新技國際工程	泰和里	2004	水電、消防、空調工程
慈佑醫學科技	泰和里	2004	醫療器材
美亞科技	泰和里	2004	半導體
華昀科技	泰和里	2004	光電產品檢測
瑞盛醫學科技竹北廠	泰和里	2004	醫療器材
長興開發科技新竹廠	泰和里 (台元科技園區)	2004	半導體
美科樂電子	泰和里	2004	精密儀器檢測製造
旭宇騰精密	泰和里	2004	半導體設備
進榮科技	溪州里	2004	手機按鍵模具
福聯食品	新社里	2005	食品批發
政美應用	竹北里 (台元科技園區)	2005	電子設備
鉅連通科技	竹北里 (台元科技園區)	2005	電子零件
奇華廣告竹北廠	新國里	2005	壓克力廣告
金廣源精密工業	泰和里	2005	金屬加工
彩豐精技	泰和里	2005	電子零組件
創碩新技	白地里	2006	金屬加工
雍智科技	泰和里	2006	半導體
瑞弘精密	泰和里	2006	半導體設備
海立爾股份有限公司	東海里 (新竹生物醫學園區)	2006	光電產品
科勁有限公司	聯興里	2006	紙品加工
益廣達實業	泰和里	2006	土石開採
威富光電	泰和里	2007	太陽能晶片
宇傑真空	聯興里	2007	真空設備
精懋精密	泰和里	2007	精密零組件
常鴻新科技	竹北里 (台元科技園區)	2008	自動光學檢測設備製造
龍鈦精密	泰和里	2008	金屬表面處理、熱處理
芯成科技	泰和里	2008	電子零組件
捷鴻科技	新社里	2008	電子零組件

廠商名稱	所在里	創設年份	主要營業項目
威力賜電子	竹北里（台元科技園區）	2008	電子設備
歷得科技	泰和里	2008	機械維修
竟天生物科技	東海里（新竹生物醫學園區）	2008	生化科技
楷豐科技	泰和里	2009	半導體
靖洋科技	泰和里	2009	半導體
臺灣柏朗豪斯特	竹北里（台元科技園區）	2009	精密儀器
臺灣微創醫療器材	東海里（新竹生物醫學園區）	2009	醫療器材
永安醫學	泰和里	2009	醫療器材
恩良企業竹北廠	新社里	2009	電子零組件
建威應用科技	東平里	2009	半導體
赫銳特科技	泰和里（台元科技園區）	2010	自動化設備
致碩科技	新社里	2010	IC 測試
明遠精密科技	泰和里	2010	半導體儀器維修
潤雅生技	東海里（新竹生物醫學園區）	2010	藥品製造
瑞譜科技	新國里	2010	半導體
積佳半導體	竹北里（台元科技園區）	2011	半導體製造
興亮電子	泰和里	2011	LED 產品製造
越頂真空	泰和里	2011	真空泵設備
騰聯科技	泰和里	2011	電子元件
詮盈材料	竹北里（台元科技園區）	2011	電子材料
臺灣堀場	竹北里（台元科技園區）	2011	電子設備
均華精密	竹北里（台元科技園區）	2011	半導體
臺灣先進手術醫療器材	東海里（新竹生物醫學園區）	2011	醫療設備
應用奈米醫才科技	東海里（新竹生物醫學園區）	2011	醫療器材
萊美醫療器材	東海里（新竹生物醫學園區）	2011	醫療器材
世福細胞醫學科技	東海里（新竹生物醫學園區）	2011	生化科技
巧軒食品	麻園里	2011	食品生產
鈺格公司	聯興里	2012	塑膠製品
德晶科技	泰和里	2012	半導體
東華工業	聯興里	2012	金屬表面處理
雷永科技	泰和里	2012	晶圓測試
高端疫苗生物製劑	東海里（新竹生物醫學園區）	2012	疫苗開發
喜康生技	東海里（新竹生物醫學園區）	2012	生物製劑
豪勉科技	竹北里	2013	半導體、光電
臺灣宇創精密科技	新社里	2013	電子與半導體設備
創心醫電	東海里（新竹生物醫學園區）	2013	醫療電子元件
亞拓醫療器材竹北分公司	東海里（新竹生物醫學園區）	2013	生化科技
臺灣生醫材料	東海里（新竹生物醫學園區）	2013	醫療器材
利機企業	竹北里（台元科技園區）	2014	電子零組件
桐新科技	泰和里	2014	電子設備批發
關鍵應用工程	泰和里	2014	電子設備販售維修
精準醫材	泰和里	2014	隱形眼鏡材料
印肯數位	泰和里	2014	化學材料
宏威錡科技	泰和里	2014	3D 列印
臺醫光電	東海里（新竹生物醫學園區）	2014	醫療器材
聯毅科技	聯興里	2015	半導體設備
亞旭光源	泰和里	2015	電子零組件
瑞鑫科技	泰和里	2015	電子設備維修研發

廠商名稱	所在里	創設年份	主要營業項目
風電光能源	泰和里	2015	光電能源產品
鎮群精密	白地里	2015	工業機械
鈦駿立體應用科技	泰和里	2016	電子零組件
臺灣生捷科技	竹北里 (台元科技園區)	2016	生物科技
榮昭工科	泰和里	2016	電子零組件
富伯生醫	竹北里 (台元科技園區)	2016	復健輔具
豪逸達科技	泰和里	2017	電腦零組件

資料來源：經濟部工業局工廠公示查詢系統 (<https://serv.gcis.nat.gov.tw/Fidbweb/index.jsp>)

從「歷年竹北製造業家數」統計表，也可以看出竹北地區工業發展的梗概。在 1963 年時，竹北地區登記在案的製造業為 55 家，佔新竹縣登記家數的 5%。而這 55 家製造業中，食品和飲料業就佔了 36 家，可見竹北地區的工業在 1960 年代早期仍屬尚未發展的階段。

1970 年代，隨著臺灣產業轉型，紡織業開始成為竹北的主力產業。1970 年時，竹北地區的紡織業家數只有 4 家，到了 1980 年則成長至 25 家。1986 年是竹北紡織業的高峰，全市共有 33 家登記在案的紡織廠，佔全縣紡織業家數的 30%。紡織業的興盛，也帶動周邊的產業，如化學製品業。1970 年，竹北地區的化學製品業有 10 家，1980 年則成長為 40 家，1986 年則為 56 家，佔全縣家數的 29%。

1980 年代晚期，紡織業的生產成本大為提高，利潤大不如前，這導致竹北地區的紡織廠商逐漸歇業或外移，至今竹北地區仍在營運的紡織廠商已不到 10 家。但隨著紡織業而起的化學產業，則在竹北落地生根，成為重要的產業聚落。至 2015 年，竹北地區塑膠製品業有 46 家，約佔全縣家數的 36%。

1970 年代，除了紡織、化學產業有所發展外，電子產品加工產業也開始在竹北落腳發展。1970 年，竹北地區的機械設備製造修配業有 12 家，到了 1986 年成長為 45 家，佔全縣的 14%。2013 年則有 60 家，佔全縣 25%。同樣在 2013 年，竹北地區的電子零組件廠商有 51 家，佔全縣 23%。電力及電子機械器材製造修配業則有 29 家，佔全縣 37%。從這些統計可以觀察到竹北地區產業的變遷，以及竹北在新竹縣工業發展所扮演的重要角色。

【表 4-3-2】歷年竹北製造業家數

年度	年底別	總計	食品及飲料業	菸草業	紡織業	成衣及服飾製品業	皮革、毛皮及其製品業	木竹製品業	家具及裝設品業	紙漿、紙及紙製品業	印刷及其輔助業	化學材料業	化學製品業	石油及煤製品業	橡膠製品業	塑膠製品業	非金屬礦物製品業
52	新竹縣	1096	533		44						21		82				
	竹北市	55	36		1								2				
51	新竹縣	968	476		41						16		63				
	竹北市	44	27										1				
53	新竹縣	1232	577		46						28		103				
	竹北市	56	40		1								1				
54	新竹縣	1304	605		49						31		110				
	竹北市	62	43		2								2				

年度	年底別	總計	食品及飲料業	菸草業	紡織業	成衣及服飾品製品業	皮革、毛皮及其製品業	木竹製品業	傢俱及裝設品業	紙漿、紙及紙製品業	印刷及其輔助業	化學材料業	化學製品業	石油及煤製品業	橡膠製品業	塑膠製品業	非金屬礦物製品業
55	新竹縣	1360	617		49						21		138				
	竹北市	64	43		2								3				
56	新竹縣	1502	651		53						31		151				
	竹北市	77	54		2						1		6				
57	新竹縣	1635	683		57						31		170				
	竹北市	90	52		2						1		7				
58	新竹縣	1719	640		59						39		203				
	竹北市	100	60		3						1		5				
59	新竹縣	1763	630		67						39		211				
	竹北市	107	60		4						1		10				
60	新竹縣	1873	657		71						39		230				
	竹北市	115	61		5						1		14				
61	新竹縣	1997	662		82						42		254				
	竹北市	121	61		7						1		18				
62	新竹縣	2184	664		98						46		298				
	竹北市	137	61		10						1		27				
63	新竹縣	2323	669		106						50		333				
	竹北市	155	62		11						1		32				
64	新竹縣	2432	668		119						49		352				
	竹北市	169	62		14						1		36				
65	新竹縣	2524	671		122						50		372				
	竹北市	183	62		16						1		38				
66	新竹縣	2717	672		139						52		412				
	竹北市	198	62		22						2		40				
67	新竹縣	2973	675		155						55		443				
	竹北市	218	62		24						4		44				
68	新竹縣	3215	682		172						63		493				
	竹北市	246	63		28						4		50				
69	新竹縣	1837	201		138						41		329				
	竹北市	165	21		25						4		40				
70	新竹縣	2115	209		145						46		383				
	竹北市	187	22		26						6		46				
71	新竹縣	924	144		77						20		141				
	竹北市	199	24		26						7		50				

年度	年底別	總計	食品及飲料業	菸草業	紡織業	成衣及服飾品製品業	皮革、毛皮及其製品業	木竹製品業	家具及裝設品業	紙漿、紙及紙製品業	印刷及其輔助業	化學材料業	化學製品業	石油及煤製品業	橡膠製品業	塑膠製品業	非金屬礦物製品業
72	新竹縣	998	146		82						23		150				
	竹北市	212	25		28						8		50				
73	新竹縣	1075	148		92						25		153				
	竹北市	217	25		29						9		49				
74	新竹縣	1222	151		105						26		176				
	竹北市	247	25		32						9		53				
75	新竹縣	1353	154		122						31		192				
	竹北市	257	26		33						9		56				
76	新竹縣	1215	140	3	73	19	12	110		27		40	53	1	15	86	147
	竹北市	235	20		14	5	5	16		6		10	7		7	32	13
77	新竹縣	1312	143	3	75	20	11	114		29		44	58	1	16	101	144
	竹北市	247	19		15	6	5	17		6		10	7		8	34	13
78	新竹縣	1465	148	3	80	21	8	120		30		44	59	1	20	114	151
	竹北市	258	16		13	6	4	17		6		10	6		9	33	12
79	新竹縣	1463	140	3	76	19	9	112		32		44	61	3	17	108	152
	竹北市	263	16		12	5	4	18		7		10	7		9	25	16
80	新竹縣	1464	128	3	69	18	7	108		33		45	63	3	18	106	160
	竹北市	270	13		12	4	4	17		8		10	9		9	24	19
81	新竹縣	1515	126	3	69	18	7	103		33		46	60	3	20	112	160
	竹北市	289	12		13	4	4	18		7		10	10		9	26	20
82	新竹縣	1398	111		74	8	4	115		40		54	67	5	15	105	136
	竹北市	268	13		12	1		18		13		15	5		3	26	17
83	新竹縣	1423	112		75	6	2	73	36	35	9	52	70	5	14	110	131
	竹北市	274	12		11	1		7	10	9	4	14	5		3	26	17
84	新竹縣	1429	108		72	5	2	65	33	34	8	51	72	6	14	112	127
	竹北市	266	11		10			6	9	9	4	35	4		3	26	15
85	新竹縣	1479	108		75	6	2	65	34	35	8	53	69	6	13	111	127
	竹北市	290	11		11			7	9	9	4	15	4		3	27	16
86	新竹縣	1553	113		74	7	1	66	34	36	8	55	68	6	14	117	129
	竹北市	311	11		10			7	10	9	4	34	3	1	4	29	16
87	新竹縣	1564	108		68	6	1	64	36	34	8	51	69	7	14	114	123
	竹北市	323	11		11			6	11	8	4	13	3	1	3	26	17
88	新竹縣	1604	107		66	6	1	62	35	34	9	54	66	7	14	115	115
	竹北市	337	11		11			6	11	9	5	14	2	1	3	27	17

年度	年底別	總計	食品及飲料業	菸草業	紡織業	成衣及服飾品製品業	皮革、毛皮及其製品業	木竹製品業	傢俱及裝設品業	紙漿、紙及紙製品業	印刷及其輔助業	化學材料業	化學製品業	石油及煤製品業	橡膠製品業	塑膠製品業	非金屬礦物製品業
89	新竹縣	1553	103		64	4	1	54	31	29	6	54	62	6	11	110	107
	竹北市	360	10		11			6	11	7	4	14	1	1	2	28	19
90	新竹縣	1636	106		61	9	1	53	30	30	8	53	62	6	14	112	114
	竹北市	382	12		9	1		6	10	7	4	16	1	1	3	27	20
91	新竹縣	1674	107		59	9	1	51	30	30	8	55	61	6	17	105	118
	竹北市	392	13		11	1		4	11	7	3	10	5	1	4	28	25
92	新竹縣	1679	115		40	22	3	55	15	31	11	43	58	3	16	124	125
	竹北市	395	15		8	2	1	9	2	6	4	7	6	1	2	34	25
93	新竹縣	1532	110		31	18	2	44	10	28	8	43	55	3	16	114	16
	竹北市	361	15		6	2	1	8	1	6	2	6	6	1	3	31	21
94	新竹縣	1512	107		31	15	2	43	11	26	7	45	57	3	16	113	99
	竹北市	338	14		7	2	1	8	1	5	1	7	7	1	3	31	16
95	新竹縣	1547	110		30	15	2	42	10	26	7	48	57	4	18	116	98
	竹北市	349	14		7	1	1	8	1	5	1	8	7	1	4	32	14

【表 4-3-3】52 年 -95 年歷年竹北製造業家數 (續 1)

年度	年底別	金屬基本工業	金屬製品業	機械設備製造修配業	電腦、通信及視聽電子產品業	電子零組件業	電力及電子機械器材製造修配業	運輸工具製造修配業	精密器械(95年以前)/藥品業(96年)	雜項工業製品製造業	其他製造業	非製造業
52	新竹縣	12		158						54	119	73
	竹北市			2							11	3
51	新竹縣	10		141						52	104	65
	竹北市			2							11	3
53	新竹縣	21		185						59	130	83
	竹北市	1		6						1	2	4
54	新竹縣	23		209						63	137	77
	竹北市	2		6						1	2	4
55	新竹縣	25		199						84	137	96
	竹北市	2		5						1	2	6
56	新竹縣	25		247						93	143	108
	竹北市	2		8						2	2	3
57	新竹縣	37		273						105	159	129
	竹北市	3		10						4	2	9

年 度	年底別	金屬 基本 工業	金屬 製品業	機械 設備 製造 修配業	電腦、 通信及 視聽 電子 產品業	電子零 組件業	電力及 電子 機械 器材 製造 修配業	運輸 工具 製造 修配業	精密器 械(95 年以 前)/藥 品業(96 年)	雜項 工業 製品 製造業	其他 製造業	非 製 造 業
58	新竹縣	87		333						105	151	102
	竹北市	4		10						5	4	5
59	新竹縣	93		355						108	152	108
	竹北市	5		12						6	4	5
60	新竹縣	96		396						115	158	111
	竹北市	4		15						5	5	5
61	新竹縣	108		440						120	172	117
	竹北市	4		15						5	5	5
62	新竹縣	111		498						151	189	129
	竹北市	4		15						7	6	6
63	新竹縣	121		531						176	200	137
	竹北市	5		19						8	8	9
64	新竹縣	131		565						191	212	145
	竹北市	8		21						9	8	11
65	新竹縣	151		564						198	226	170
	竹北市	11		23						9	9	14
66	新竹縣	166		616						216	246	198
	竹北市	12		25						11	9	14
67	新竹縣	182		760						224	261	218
	竹北市	15		29						13	9	18
68	新竹縣	228		836						238	273	230
	竹北市	21		34						13	12	21
69	新竹縣	175		500						163	187	103
	竹北市	21		16						8	16	14
70	新竹縣	189		613						184	198	148
	竹北市	22		22						9	16	18
71	新竹縣	64		178						98	118	84
	竹北市	22		26						9	16	19
72	新竹縣	64		204						102	119	108
	竹北市	22		32						9	16	22
73	新竹縣	72		236						103	121	125
	竹北市	22		37						8	16	22
74	新竹縣	76		278						109	135	166
	竹北市	23		48						9	18	30
75	新竹縣	78		311						136	139	190
	竹北市	23		45						13	18	34

年 度	年底別	金屬 基本 工業	金屬 製品業	機械 設備 製造 修配業	電腦、 通信及 視聽 電子 產品業	電子零 組件業	電力及 電子 機械 器材 製造 修配業	運輸 工具 製造 修配業	精密器 械(95 年以 前)/藥 品業(96 年)	雜項 工業 製品 製造業	其他 製造業	非 製 造 業
76	新竹縣	18	95	67		178		32	8	87		4
	竹北市	7	18	17		27		5	2	24		
77	新竹縣	18	120	82		180		33	8	97		15
	竹北市	7	18	19		26		6	2	28		2
78	新竹縣	23	158	112		201		36	11	107		18
	竹北市	7	29	25		24		6	2	31		2
79	新竹縣	25	162	126		208		41	11	96		18
	竹北市	8	30	31		25		7	2	29		2
80	新竹縣	25	161	131		212		48	10	98		18
	竹北市	8	30	36		24		10	2	29		2
81	新竹縣	25	181	142		227		48	11	102		18
	竹北市	8	38	41		26		10	2	29		2
82	新竹縣	29	137	136		235		58	19	50		
	竹北市	9	30	34		38		12	5	16		
83	新竹縣	31	142	141		252		59	20	48		
	竹北市	11	34	32		47		11	6	14		
84	新竹縣	33	152	161		252		62	19	41		
	竹北市	10	37	35		44		11	7	10		
85	新竹縣	40	163	173		265		68	20	38		
	竹北市	15	46	40		46		11	7	9		
86	新竹縣	41	169	186		302		69	20	38		
	竹北市	16	50	46		54		12	6	9		
87	新竹縣	41	181	187			325	70	20	37		
	竹北市	16	57	48			60	14	6	8		
88	新竹縣	40	189	196			358	72	21	37		
	竹北市	15	60	48			68	15	6	8		
89	新竹縣	43	190	194			353	70	26	35		
	竹北市	14	66	54			78	16	10	8		
90	新竹縣	36	208	202			395	71	31	35		
	竹北市	11	71	57			88	18	11	8		
91	新竹縣	35	204	213	36	82	300	71	37	38		
	竹北市	13	65	65	16	14	9	9	9	9		
92	新竹縣	35	214	220	105	219	81	69	36	39		
	竹北市	12	66	54	16	13	10	10	10	10		
93	新竹縣	29	208	210	96	205	68	55	36	27		
	竹北市	10	65	54	30	50	13	11	14	5		

年度	年底別	金屬基本工業	金屬製品業	機械設備製造修配業	電腦、通信及視聽電子產品業	電子零組件業	電力及電子機械器材製造修配業	運輸工具製造修配業	精密器械(95年以前)/藥品業(96年)	雜項工業製品製造業	其他製造業	非製造業
94	新竹縣	28	212	215	95	205	67	56	33	26		
	竹北市	10	64	50	27	42	12	11	12	6		
95	新竹縣	27	225	225	95	206	67	57	36	26		
	竹北市	9	68	51	29	42	14	11	14	7		

【表 4-3-4】96 年 -104 年歷年竹北製造業家數

年度	年底別	塑膠製品業	非金屬礦物製品業	金屬基本工業	金屬製品業	機械設備製造修配業	電腦、通信及視聽電子產品業	電子零組件業	電力及電子機械器材製造修配業	運輸工具製造修配業	精密器械(95年以前) / 藥品業(96年以前)	雜項工業製品製造業	汽車及其零件製造業	其他運輸工具及其零件製造業	其他製造業	產業用機械設備維修及安裝業	非製造業	電力設備製造業
96	新竹縣	118	99	30	248	228	125	220	73	60	11	38						
	竹北市	33	14	10	73	54	39	43	14	10	—	13						
97	新竹縣	120	100	30	253	223	110	218	71	66	12	39						
	竹北市	33	13	10	70	51	32	43	15	14	—	14						
98	新竹縣	117	100	27	251	225	100	214	65	64	12	38						
	竹北市	33	14	9	68	52	28	45	15	14	0	14						
99	新竹縣	120				226			65				51	14	38	—	3	
100	竹北市	115				224			67				48	15	39	—	2	
101	新竹縣	122				229			67				48	12	38	—	2	
	竹北市	39				56			15				12	2	12	—	1	
102	新竹縣	126	106	40	264	239		225	79				51	10	36	0	1	63
	竹北市	44	17	11	74	60		51	29				13	2	11	0	0	13
103	新竹縣	125	105	39	262		218	76										
	竹北市	43	16	10	74		49	26										
104	新竹縣	129	105	41	276		221	71					60	11	35	0	1	62
	竹北市	46	16	11	77		54	23					14	2	10	0	0	11

第四章、商業與金融業

第一節、商業發展

竹北地區商業發展，可以遠推到 17 世紀。公元 1642 年，佔據臺灣南部的荷蘭殖民者，擊敗了雞籠的西班牙人，取得臺灣北部的控制權，荷蘭人進一步想貫通南北，將臺灣西部納入控制範圍。此時，一個強大的原住民部落聯盟，史稱為「大肚王國」，阻礙了荷蘭人貫通的計畫。荷蘭人花了一番功夫，擊敗大肚王國，逼迫其臣服。在大肚王國臣服後，荷蘭人的勢力進入了新竹地區。此時的竹北一帶，是道卡斯平埔族竹塹社和眩眩社的領域，雖然環境險惡、不見人煙，卻是野生動物的樂園，尤其是鹿類數量極為繁多。臺灣出產的鹿製品，是當時從事商業行為的人們眼中的高價品，鹿皮可銷往日本，製作成武士的盔甲，而鹿脯（鹿肉乾）、鹿骨、鹿角和臟器，則是漢人喜愛的食物與藥品。在荷蘭人抵達臺灣前，許多漢人已經深入原住民村社，與原住民進行鹿製品的交易。⁵⁰

在荷蘭統治時期，荷蘭人採用「賸社」的方式，透過公開招標，讓商人競標與原住民村社交易的獨佔權利，這些商人被稱為賸商。得標的賸商繳交權利金給荷蘭人，並提供原住民所需的物品，如鹽、衣料、鐵鍋、玉石雜料等，取得原住民所生產的鹿製品（如鹿皮、鹿肉）進行販售。⁵¹ 賸社制度將近代商業模式帶入純樸的原住民社會，但身為生產者的原住民，在賸社制度中卻常成為被剝削的角色。在當時，鹿製品的價值相當昂貴，能夠生產大量鹿製品的原住民村社（像是竹塹社），就成了賸商積極競標的對象，身為殖民者的荷蘭人自然樂意收取高昂的權利金，而賸商為了回本，則使用各種手段抑制鹿製品的價值，單純的原住民並不懂得鹿製品的市場行情，應得的利潤就在賸社制度中遭到剝削。

【表 4-4-1】荷蘭時代竹塹社、新港仔社賸出金額表

年份	金額（單位：里爾）
1646	500
1647	940
1648	1450
1650	2700
1651	1400
1654	1550（得標者名叫 Soutea）
1655	1500

【表 4-4-2】《熱蘭遮城日誌》中與竹塹社、新港仔社相關的貿易一覽表

出發地與目的地	出航日	返航日	出航所搭載的人員與貨物	返航所搭載的人員與貨物
熱蘭遮城往竹塹社	1644/8/24	不詳	cangan 布 糖 鹽 17 人	不詳

50 邱馨慧，〈近代初期臺灣原住民的「消費者革命」〉，收入林玉茹主編，《比較視野下的臺灣商業傳統》（臺北：中研院臺史所，2012），頁 444-445。

51 詹素娟，〈賸社、地域與平埔社群的成立〉，《臺大文史哲學報》，第五十九期（2003），頁 124-125。

出發地與目的地	出航日	返航日	出航所搭載的人員與貨物	返航所搭載的人員與貨物
竹塹社往熱蘭遮城 (船主為中國商人 Samsiack)	不詳	1644/11/12	不詳	150 籃鹿肉 400 擔鹿皮 18 人
熱蘭遮城往竹塹社	1645/5/11	不詳	300 袋米 cangan 布 鹽 16 人	不詳
竹塹社往熱蘭遮城 (兩艘)	不詳	1645/7/31	不詳	223 籃鹿肉 1145 枚鹿皮 100 擔稻子 80 袋米
熱蘭遮城往竹塹社 (賤商的船隻)	1646/4/27	1646/6/3	100 擔鹽 100 袋米 16 籃糖 80 件白色的 catttekintjens 22 個漢人 Gerrit Casman 士官率領 的 6 名士兵	110 籃鹿肉 20 擔鹿骨 300 枚鹿皮 14 人
熱蘭遮城往竹塹社	1646/6/23	1646/7/10	賤商的貨物 15 名漢人	42 籃鹿肉 22 枚鹿皮 8 捆鹿骨 8 名漢人
竹塹社往熱蘭遮城	不詳	1646/8/10	不詳	459 枚鹿皮 189 斤鹿骨 8 個人
熱蘭遮城往竹塹	1646/8/20	1646/8/24	賤商的貨物 8 名漢人	14 籃鹿肉 1000 枚鹿皮
熱蘭遮城前往竹塹	1646/9/24	不詳	賤商的貨物	不詳
竹塹前往熱蘭遮城	1647/5/7-8	1647/5/28-31	850 枚鹿皮 3 擔鹿肉 30 擔鹿骨	100 擔鹽 100 包米 50 包稻子 9 擔糖 100 捆陶罐 40 匹 cangang 布 5 罐 arrack 酒
竹塹前往熱蘭遮城	1647/8/4-6	1647/9/1	80 擔鹿肉 800 枚鹿皮 4 擔鹿骨	150 擔鹽 40 袋米 15 擔糖 180 捆陶罐 35 匹幾內亞麻 布 5 匹 cangang 布
新港仔、竹塹往熱 蘭遮城	1648/2/29	不詳	150 擔鹿肉 300 枚鹿皮 50 擔水鹿皮 5 擔鹿腿	不詳
熱蘭遮城前往竹塹	1648/6/5-12	1648/7/24	20 擔白糖 140 袋米 9 罐 arrack 酒 20 塊幼布 90 擔鹽	60 擔鹿肉 700 枚鹿皮 40 枚山羊皮 1 擔鹿腿
熱蘭遮城前往竹塹	1650/4/12	1650/6/15-17	125 擔鹽 150 擔米 40 袋稻子 10 籃黑糖 22 名漢人	100 擔鹿肉 700 枚鹿皮 20 名漢人
熱蘭遮城前往竹 塹、新港仔	1650/7/4	1650/7/23-26	160 袋米 270 擔鹽 11 擔糖 60 塊幼布 20 名漢人	77 擔鹿肉 2200 枚鹿皮 100 枚水鹿 300 枚山羊皮 21 名漢人

出發地與目的地	出航日	返航日	出航所搭載的人員與貨物	返航所搭載的人員與貨物
竹塹、新港仔前往 熱蘭遮城	不詳	1650/8/10-12	不詳	28 擔鹿肉 60 枚水鹿皮 2000 枚鹿皮 11 名漢人
熱蘭遮城前往竹塹	1650/8/31	不詳	130 擔鹽 180 袋米 15 名漢人	不詳
熱蘭遮城前往竹 塹、新港仔 (2 艘)	1651/3/26-29	不詳	2 船共搭載 190 袋米 200 擔鹽 35 塊幼布 140 包原住民的首飾 20 籃黑糖 29 名漢人	不詳
熱蘭遮城前往竹 塹、新港仔 (2 艘)	1651/7/4	不詳	100 袋米 35 籃黑糖 20 塊 cangan 布 290 件原住民的裙子 9 疋彩色絲布 5 件毯子 33 袋稻子 10 塊幼布 45 把刀子 270 個 cauyaas	不詳
熱蘭遮城前往竹塹	1654/4/23	不詳	146 袋紅米 75 擔鹽 340 把砍刀 100 擔 kaujaas 360 個陶罐 70 件外袍 50 件裙子 63 個壺 19 個人	不詳
熱蘭遮城前往竹 塹、新港仔	1654/6/13	不詳	170 擔鹽 170 袋米 200 塊 cangan 布 20 擔又 12 籃黑糖 200 個 cauyaas 20 塊幼布 20 罐 arrack 酒	不詳
熱蘭遮城前往竹塹	1654/9/4	不詳	150 擔鹽 20 袋米 20 塊麻布 10 籃褐色糖 300 把中國 刀子 17 個男人	不詳
熱蘭遮城前往竹塹	1655/4/16	不詳	150 袋米 15 袋鹽 12 塊幼布 10 擔黑糖 19 個人	不詳

出發地與目的地	出航日	返航日	出航所搭載的人員與貨物	返航所搭載的人員與貨物
熱蘭遮城前往竹塹	1655/5/15	1655/7/23-26	121 袋米 30 袋稻子 1 袋小麥 70 擔鹽 6 擔糖水 7 包中國菸草 8 塊幼布 1660 把各種刀子 20 捆陶罐 2 罐 arrack 酒 10 捆碗公 200 根針 8 個男人	77 擔鹿肉、2,200 枚鹿皮 100 枚水鹿皮 300 枚山羊皮 21 名漢人
竹塹前往熱蘭遮城	1655/6/28		80 擔鹿肉 400 枚鹿皮 1 擔鹿腳 10 個男人	
竹塹前往熱蘭遮城	1655/7/8		48 袋米 55 袋小麥 16 籃糖 10 塊幼布 70 個鐵鍋 45 捆陶罐 4 包中國菸草 50 根針 2 罐 arrack 酒	
兩艘船從熱蘭遮城 分別前往竹塹、新 港仔	1655/8/18	1655/9/23	共搭載 130 擔鹽 67 袋鹽 32 又 1/2 擔糖 124 袋米 285 捆陶罐 119 個 stux caujas 192 把砍刀 615 根針 8 擔幼布 30 擔黑色 cangang 布 6 罐 arrack 酒 6 包中國菸草 60 袋種子 28 個男人	980 枚鹿皮 2 捆鹿腳 12 個男人
竹塹前往熱蘭遮城	1556/6/13		100 擔鹿肉 16 斤鹿腳 417 枚鹿皮 20 枚水鹿皮 18 個男人	

就商業層面來看，賸社制度已非單純原住民與商人交易，而是由統治者主導的經濟行為。1662年，鄭成功擊敗荷蘭人，在臺灣展開東寧王國的統治。東寧王國不但延續賸社制度，甚至進一步轉化成中國式的賦役制度，身為中介者的賸商消失了，原住民部落需要直接向統治者繳納一定額度的鹿皮。

18世紀以降，來自福建、廣東一帶的漢人，開始大量移居竹北地區，並向竹塹社原住民取得土地的開墾權利，展開大規模的墾拓。隨著雙冬稻的推廣，19世紀的竹北成為北部地區的稻米主要產區之一，豐收時期的竹北稻米，從竹塹港出口，運到中國沿海銷售，賺取利潤。

從 18 世紀到 20 世紀中葉，竹北地區的產業以稻作種植為主，商業活動並不發達，主要都以提供在地區民生消費的零售業為主。戰後至 1980 年代，竹北地區商業活動集中於竹仁、竹義里一帶，這個區塊是省道與縣道 119（中正東西路）的交會處，另有竹北火車站座落，是最適合商業發展的區域。1988 年新竹縣治遷入竹北，替竹北的商業發展帶來利多，竹北的人口開始逐步增加，縣治特區附近快速發展成為商業區。2000 年前後，大量高科技廠商於竹北設廠，加上竹北交流道、高鐵新竹站等的設置，竹北的交通更加便捷，人口也有爆炸性的成長，商業區的範圍也持續擴大，大型的百貨、量販店紛紛進駐竹北，與中小商鋪搶食竹北科技城的龐大商機。今日的竹北除了傳統的舊市區商圈以外，還有遠近馳名、以美食為主的光明商圈。近年來，文興路上的美食聚落，也迅速發展，頗有與舊市區、光明商圈鼎足的態勢。

在餐飲業以外，旅館業也加入了竹北的商業競逐之中。竹北的飯店中，最具規模的要屬新竹豐邑喜來登飯店。喜來登飯店是由豐邑機構投資 80 億元打造的高級飯店，於 2010 年正式開幕。喜來登飯店結構宏偉特殊，曾獲臺灣建築業最高榮譽「國家建築金質獎」首獎，可說是竹北新地標之一。

第二節、金融業

竹北市為新竹縣治所在，加上近年來經濟快速發展，人口增加，對金融業務的需求大幅提昇，因而成為各金融機構十分重視的區塊，大部分的金融機構都在竹北地區設有營業據點，數十家金融機構群聚於本市，可說是熱鬧滾滾。以下敘述位於本市的各主要金融機構概況：

（一）臺灣銀行竹北分行、六家分行

臺灣銀行是臺灣第一家銀行，從 1899 年創立已來，至今已有百餘年的歷史。臺銀在本市有兩家分行，分別介紹如下：

(1) 臺銀竹北分行：設立於 1983 年，原位於本市博愛街 360 號，後遷至現址光明六路 16 號。臺銀竹北分行為一兩層樓的建築，挑高造型的一樓辦理存匯、公庫、出納、財富管理等業務，二樓則辦理授信、外匯，與保管箱出租等業務。

(2) 臺銀六家分行：原為中央信託局新竹分行，位於新竹市林森路，2007 年臺銀與中央信託局合併，改稱臺銀竹城分行。2009 年，臺銀竹城分行遷至本市光明六路東一段 312 號，改稱臺銀六家分行。臺銀六家分行一樓辦理存匯、出納、外匯、財富管理等業務，二樓則辦理授信業務。

（二）第一銀行竹北分行

第一銀行前身為 1899 年設立的「臺灣儲蓄銀行」，1912 年與臺灣商工銀行合併，沿用商工銀行之舊名，1923 年合併嘉義、新高兩銀行。戰後，1947 年改組更名為臺灣工商銀行，1949 年再改為臺灣第一商業銀行，與彰化銀行、華南銀行並稱「省屬三商銀」。1976 年，臺灣第一商業銀行更名為第一商業銀行。1998 年，第一銀行由公營行庫改為民營，2003 年則成立第一金融控股有限公司，第一銀行則為第一金旗下的子公司。

第一銀行竹北分行原先位於本市中正東路 176 號，於 2015 年 1 月喬遷至光明五街 210 號的新建大樓。喬遷之日，一銀董事長與高階主管均蒞臨落成剪綵，除了表示對竹北業務的重視，也希望新分行可以實現「在地深耕，最佳服務」的承諾。一銀在竹北分行設置了「第 e 行動 APP 體驗區」，期許打造一個數位化金融環境，使客戶享受全方位的金融服務。

(三) 彰化銀行竹北分行

彰化銀行是一間歷史悠久的商業銀行，於 1905 年創立。戰後彰化銀行被收歸國有，成為省屬行庫，並在 1950 年成為第一家股票上市的銀行。

彰化銀行竹北分行於 2008 年 1 月設立營業，位於本市台元街 26 之 3 號 1 樓，也就是台元科技園區一齊豪華商務會館。⁵²

(四) 華南商業銀行竹北分行、六家分行

華南銀行於日治時期的 1919 年成立，戰後被收歸國有，成為「省屬三商銀」之一。1998 年，華南銀行釋出官股，完成民營化。2001 年華南金控成立，華南銀行成為旗下子公司之一。

華南銀行在本市設有兩個分行，分別是竹北分行，位於本市縣政九路 159 號 1、2 樓；另一分行為六家分行，位於本市自強南路 6 號 1、2 樓

(五) 土地銀行竹北分行

土地銀行前身為日治時期的日本勸業銀行，戰後收歸國有，改名為土地銀行，是傳統的國營八大行庫之一。土銀至 2016 年為止，在國內外共有包括竹北分行在內的 161 個營業據點。

土地銀行竹北分行於 1998 年設立，原位於本市三民路 18 號，後因擴大營業所需，於 2008 年喬遷至縣政九路 130 號，對廣大竹北鄉親提供存款、匯兌、不動產、企業放款、個人房貸、理財等多元服務。

(六) 合作金庫銀行竹北分行、東竹北分行、六家分行

合作金庫的前身為日治時期的「臺灣產業組合協會」，創立於 1923 年。1942 年，臺灣產業組合協會改組為「臺灣產業組合聯合會」，1944 年再分為「臺灣產業金庫」和「臺灣農業會」，前者專司金融事務。戰後，臺灣產業金庫為國民政府接收，改為臺灣省合作金庫。2001 年，合作金庫改制為合作金庫銀行。2006 年，合作金庫與中國農民銀行合併，改稱合作金庫商業銀行。目前合作金庫國內有包括本市 3 間分行在內的 272 個營業據點，是國內最多營業據點的行庫，其資產總額則僅次於臺灣銀行。

合作金庫在本市有 3 間分行，其中竹北分行位於光明六路 261 號，六家分行位於光明六路東一段 259 號。而合作金庫東竹北分行原為農民銀行竹北分行，於 2006 年合作金庫與農民銀行合併後，改為合作金庫東竹北分行。合作金庫東竹北分行位於本市中正東路 343 號。

(七) 臺灣中小企業銀行竹北分行

臺灣中小企業銀行的前身是 1920 年創立的「臺灣勸業無盡株式會社」，同年臺灣無盡併購臺灣無盡株式會社與大正無盡株式會社，仍稱臺灣勸業無盡株式會社。1926 年，臺灣無盡株式會社改組更名為臺灣南部無盡株式會社。戰後，政府將臺灣南部無盡株式會社與東臺灣無盡株式會社、臺灣住宅無盡株式會社合併為「臺灣無盡股份有限公司」，並收歸國有。1947 年，臺灣無盡股份有限公司改名為「臺灣省人民貯金互濟股份有限公司」，1948 年再改稱「臺灣省合會儲蓄股份有限公司」。1976 年，臺

52 <http://www.cbc.gov.tw/public/Attachment/8471272371.pdf>

灣合會儲蓄公司改制為「臺灣中小企業銀行」，成為專門提供中小企業融資與輔導的銀行。1998年，臺灣中小企業銀行成為民營銀行。

臺灣中小企業銀行在本市設有竹北分行，位於縣政九路128號。

(八) 中國信託商業銀行竹北分行

中國信託商業銀行的前身是辜振甫於1966年發起成立的「中華證券投資公司」，1971年改名為「中國信託投資公司」，1992年改制為「中國信託商業銀行」。2002年，中國信託集團成立中信金控，中國信託商業銀行成為旗下的子公司。2003年，中國信託併購萬通商業銀行等中小型行庫，躍升成為國內最大的民營銀行之一。

中國信託商業銀行竹北分行的前身是萬通商銀竹北分行，於2003年改為中國信託商業銀行竹北分行至今。中國信託竹北分行位於本市光明六路47號。

(九) 國泰世華商業銀行竹北分行

國泰世華商業銀行的前身是1971年創立的「第一信託」，至1998年改制為「匯通商業銀行」。2002年國泰金控成立，匯通商銀成為旗下子公司，並在同年更名為國泰商業銀行。2003年，國泰商業銀行與世華銀行合併，更名為國泰世華商業銀行。2007年，國泰世華商業銀行再合併第七商業銀行，成為我國最大的兩家民營銀行之一，擁有包括竹北分行在內的165個國內營業據點。

國泰世華商銀竹北分行原為第七商銀竹北分行，在2007年兩行合併後，改為國泰世華商銀竹北分行。國泰世華商銀竹北分行原位於本市中正東路140-2號，後為了擴大營運，喬遷至現址光明六路87-1號，持續為竹北鄉親服務。

(一〇) 兆豐國際商業銀行竹北分行

兆豐國際商業銀行的前身可追溯到1905年「大清戶部銀行」與1908年的「交通銀行」。大清戶部銀行在1908年改稱「大清銀行」，辛亥革命後則稱「中國銀行」。1971年，中華民國退出聯合國，政府為避免中國銀行在海外的資產被中華人民共和國所承接，將其改制為民營的「中國國際商業銀行」。交通銀行也在1949年撤往臺灣繼續營運。2002年中國國際商業銀行與交通銀行合組兆豐金控，並在2006年合併兩銀行，改稱「兆豐國際商業銀行」。

兆豐國際商業銀行竹北分行原為交通銀行楠梓分行，在中國國際商業銀行與交通銀行合併後，於2006年改名為東楠梓分行，嗣因業務需要，於2007年般遷至本市光明一路155號，為竹北鄉親服務至今。

(一一) 王道商業銀行竹科分行

王道商業銀行的前身是1992年起營運的臺灣工業銀行，是臺灣第一家工業銀行，以扶植中小企業、推動新興事業發展為主要業務。2015年，臺灣工業銀行獲金管會同意，改制為商業銀行，並更名為王道商業銀行。

王道商業銀行竹科分行原位於新竹市金山街，後因應業務需求，於2015年3月般遷至本市光明五街212號5樓，為市民與廠商提供服務。⁵³

53 <http://www.ibt.com.tw/content/info/info02in.aspx?NType=1&sid=240>

(一二) 臺中商業銀行竹北分行

臺中商業銀行的前身是 1953 年創立的「臺中合會儲蓄公司」，後於 1978 年改為「臺中區中小企業銀行」，1998 年再更名為「臺中商業銀行」。

臺中商業銀行竹北分行原為臺中商銀鹿谷分行，於 2008 年 7 月遷至本市，改為竹北分行，為市民鄉親提供服務。

(一三) 板信商業銀行新竹分行

板信商業銀行的前身是板橋信用合作社，於 1997 年改制為板信商業銀行，目前在全國有包括新竹分行在內的 64 個營業據點。

板信商業銀行新竹分行位於本市自強南路 56、58 號，為廣大新竹地區居民服務。

(一四) 安泰商業銀行竹北簡易型分行

安泰商業銀行是一家於 1993 年開業的民間銀行，目前於全國有包括竹北簡易型分行的 53 個營業據點。

安泰商銀竹北簡易型分行位在本市中正東路 195 號 1 樓。

(一五) 中國輸出入銀行新竹分行

中國輸出入銀行是財政部兼管下國營的輸出入信用專業銀行，其成立法源是 1978 年由立法院通過的《中國輸出入銀行條例》。輸出入銀行設立的主要目的是配合政府經貿政策，為國內廠商提供進出口授信與輸出保險等金融保險支援，並積極協助廠商拓展對外貿易與海外投資，特別是對於新興市場及高政經風險國家或地區的拓銷。輸出入銀行為協助本國廠商搶得貿易先機，也提供政策性輸出保險的服務。⁵⁴

中國輸出入銀行新竹分行成立於 2009 年 6 月，地址是本市復興一街 251 號 8 樓之 6。

(一六) 上海商業儲蓄銀行竹北分行

上海商業儲蓄銀行於 1915 年成立於中國上海，1949 年為避免遭到中共清算，遷往臺灣，並於 1965 年正式復業，目前在國內擁有 65 個營業據點。

上海商銀竹北分行設立於 2011 年 2 月，為廣大市民提供完整的個人金融、企業金融及財富管理業務，開幕酒會由董事長榮鴻慶親自主持。上海商銀竹北分行位於本市光明六路東一段 208 號。

(一七) 玉山商業銀行竹北分行、六家分行

1992 年，玉山商業銀行獲准成立，並開始營業，目前在臺灣設有 136 個服務據點，也是臺灣第三大的信用卡發卡銀行。

玉山銀行竹北分行位於本市光明一路 145 號，辦理存款、匯兌、證券等服務。玉山銀行六家分行則位於本市自強南路 31 號，辦理存款、匯兌等業務。

54 <https://zh.wikipedia.org/wiki/中國輸出入銀行>

(一八) 遠東商業銀行竹北分行

遠東商銀是由遠東集團所成立的，於 1992 年開始營運，目前在國內有 53 個營運據點。
遠東商銀竹北分行，位於本市光明六路 41 號。

(一九) 臺新國際商業銀行竹北分行

臺新國際商業銀行銀行為新光集團下商業銀行，於 1992 年開始營業，並在 2002 年與大安商業銀行以股份轉換的方式組成臺新金控。目前臺新銀行在國內擁有包括竹北分行的 111 個營業據點。
臺新銀行竹北分行位於本市中正東路 331 號。

(二〇) 臺北富邦商業銀行竹北分行

臺北富邦商業銀行的前身分別為 1969 年臺北市政府成立的臺北市銀行與 1992 年富邦集團成立的富邦銀行。1993 年，臺北市銀行更名為臺北銀行。2002 年，富邦集團取得臺北銀行的經營權，並在 2005 年合併為臺北富邦銀行。目前臺北富邦銀行在國內擁有包括竹北分行的 127 個營業據點。
臺北富邦銀行竹北分行位於本市光明六路 263 號。

(二一) 永豐商業銀行竹北光明分行、竹北自強簡易型分行

永豐商業銀行的前身是 1992 年成立的華信商業銀行。2002 年，華信商業銀行改名為建華商業銀行。2006 年，建華商銀的母公司建華金控被永豐餘集團主導的永豐金控所併購，旗下的建華商銀也與永豐金控掌握的臺北國際商業銀行合併，改名為永豐商業銀行。永豐銀行目前在國內擁有包括竹北光明分行與竹北自強簡易型分行在內的 129 個營業據點。

永豐銀行竹北光明分行位於本市繁華的光明六路與縣政九路交叉口，可說是寸土寸金的「地王」，從 2011 年起，多次蟬聯新竹縣公告地價最高的地段。永豐銀行在本市另設有自強簡易型分行，位於自強南路 25、27 號。

(二二) 陽信商業銀行竹北分行

陽信商業銀行的前身是 1957 年創立的「陽明山信用合作社」，於 1997 年改名為「陽信商業銀行」，並在 2004 年奉准擴大營業區域，成為全國性銀行。2005 年，陽信銀行合併高新商業銀行，分行由 62 家增加為 96 家，資本額也增加至 109 億元。至 2015 年為止，陽信銀行在國內共有包括竹北分行的 105 個營業據點。

陽信銀行竹北分行於 2007 年設立，位於本市光明六路東一段 236 號。

(二三) 元大商業銀行竹北分行

元大商業銀行的前身為 1992 年開始營業的亞太商業銀行。2002 年，亞太商銀為復華金控所併購，改名為復華商業銀行。2006 年，元大京華證券入主復華金控，並改名為元大金控，復華商銀也更名為元大商業銀行。

元大銀行竹北分行原為復華銀行竹北分行，於 2004 年 12 月設立，位於本市光明六路東一段 208 號，之後為擴大客戶服務，於 2011 年 11 月喬遷至本市光明六路 85 號，與元大證券同址營運。

(二四) 渣打國際商業銀行竹北分行、新社分行

渣打國際商業銀行是一家總部設在倫敦的英國銀行，於 1853 年成立。渣打商銀主要的經營範圍在亞洲、非洲與中東，是一間老牌的外資銀行。1985 年，渣打商銀在臺北市設立第一間分行，開始在臺灣的業務。2006 年，渣打商銀宣布收購新竹商業銀行，並在近年來持續擴展臺灣的業務。

渣打商業銀行竹北分行原本位於本市三民路 59 號，之後為了因應業務成長與提供客戶更舒適的環境，喬遷至本市自強南路 8 號營運。渣打商銀在本市中正西路 141 號另有新社分行，提供廣大市民服務。

(二五) 新光商業銀行竹北分行

新光商業銀行的前身是聯信商業銀行，在 2004 年成為新光金控的子公司，並且改名為新光商業銀行。2005 年，新光商業銀行與誠泰商業銀行合併，名稱仍為新光商業銀行，營運至今。

新光商業銀行竹北分行原為誠泰商業銀行竹北分行，兩銀行合併之後改為新光銀行竹北分行，地址在本市中華路 372 號。

(二六) 日盛商業銀行竹北分行

日盛商業銀行原名為寶島商業銀行，於 1992 年開設。之後為了配合母公司日盛集團的發展，寶島商業銀行改名為日盛商業銀行，營運至今。

日盛商業銀行竹北分行位於本市縣政二路 269 號。

第五章、觀光業

早年的竹北地區的產業以農業與工業為主，較為缺乏觀光發展。近年來隨著竹北人口增加、經濟繁榮與交通改善，竹北地區深厚的觀光潛力開始受到重視。竹北市西濱臺灣海峽，海岸景致遼闊，早在清代，「鳳崎晚霞」已名列全淡八景之一。竹北市中心則富含人文歷史的脈絡，遊客可以在此追憶平埔族竹塹社的舊跡，也可參觀充滿客家傳統的建築，而竹北舊市區的小鎮風情，對遊客也深具吸引力。在竹北市東側的高鐵特區，遊客可以在此感受到最新穎的購物與餐飲樂趣，也可看到充滿濃厚客家風情的新瓦屋客家文化保留區、六家古厝群與交通大學客家學院，而相隔不遠處的隘口、犁頭山一帶，則有轉瞬遠離塵囂，回到樸實的傳統客家農村樣貌。

「觀光」的概念主要興起於 19 世紀的西方社會，工業革命之後，歐美社會經濟大幅成長，中產階級人數增加，人們逐漸「有錢有閒」，也開始尋求各種休閒活動，人們離開原本居住的地方，到外地參觀風景名勝，開始成為一種時尚潮流。對臺灣人而言，觀光是很新穎的觀念，在清領時期以前，有能力與閒情逸致出外參觀風景名勝的，多為官員、士紳等文化人士。直到日治時期，總督府才開始在臺灣各地推廣觀光參訪活動。近年來隨著臺灣經濟好轉，國人對觀光休閒活動相當重視，政府與民間也相繼投入觀光產業。以下介紹竹北地區主要觀光資源的特色與發展：

壹、竹北地區最早的風景名勝「鳳崎晚霞」與「仙腳留踪」

早在 19 世紀，鳳山崎山入海之處的美景，已是文化人亟欲造訪的地方。日治時代以前，有尋幽訪勝閒情者多半是文人雅士，他們也會依景點的特色給予一些雅緻的名號。像是橫亙本市西北側的鳳山崎山西望臺灣海峽的落日景色，就被命名為「鳳崎晚霞」。鳳山崎山為一低矮丘陵，往西綿延入海。鳳山崎山入海之處形狀如鳳鼻，先人稱之為鳳鼻尾，越往濱海靠海風景越佳。鳳鼻尾是往昔海上帆船航行的標的，船隻如遇到海上波濤兇猛之時，可駛入鳳鼻尾南側的海灣暫時避風。晚霞映照著海上點點船帆，此美景頗令人流連忘返。

「鳳崎晚霞」稱呼最早記載於 1870 年陳培桂主纂的《淡水廳志》，該志列出淡水廳的諸多勝景，其中景色最優美的是「全淡八景」，「鳳崎晚霞」就被列入全淡八景之一。《淡水廳志》另外列出「塹南八景」、「淡北內八景」、「淡北外八景」與「雞籠八景」，其中與「鳳崎晚霞」相似的「鳳崎遠眺」，也被列入「塹南八景」之一。⁵⁵另外，在 1894 年完稿的《新竹縣採訪冊》中如此記述「鳳崎晚霞」的美景：「每當晴霽之時，晚霞與山色掩映，燦爛儼若赤城。」戰後編纂的《臺灣省新竹縣志》則有一聯歌詠「鳳崎晚霞」：

夕陽一抹遙天影，燦爛紅光擁碧城。⁵⁶

1954 年新竹縣縣務會議通過新竹縣「八景十二勝」及「特景」，除了著名的「鳳崎晚霞」被選入「新竹縣八景」外，竹北地區的「仙腳留踪」也名列為「新竹縣十二勝」之一。

「仙腳留踪」位於崇義里拔子窟北側的海岸區域，此區域海岸的岩石受到長期侵蝕，在遊客看起來像是仙人足跡，故有「仙腳石」之稱。戰後，隨著海岸開發與海岸潮流的變化，仙腳石已被海沙所掩埋，「仙腳留踪」的美景已不復存在。畫家李澤藩在 1981 年曾繪有《仙腳石懷古》，並在畫的背後題字稱：「仙腳石海水浴場（現狀）。現在仙腳石已被海砂埋沒不見，海岸一帶成為浮生地，有部份積水成為小池變成養鴨場，原生林已全滅無跡，附近有鳳岡國校及初中。」事實上原生林仍然存在，但仙腳石卻已無影蹤。⁵⁷

就如李澤藩所記載的，仙腳石附近區域有一片海岸原生林，它是臺灣僅存二處海岸原生林之一（另一處為鵝鑾鼻海岸原生林）。竹北海岸原生林是貓兒錠地區重要的海岸防風林，先民對這片海岸原生林十分重視，也明白原生林內物種之豐富，稱之為「百樣林」。1936 年（昭和 11 年），總督府注意到此區域的特殊林相，派遣植物學家島田彌市等人前來調查。調查結果記錄到 305 種植物，其中有 17 種臺灣特有種，另有 3 樣新品種。植物學家將調查結果整理成冊，於 1937 年出版《仙腳石海岸原生林》天然紀念物調查報告書。

島田在調查報告書中指出海岸原生林的能保留至當時，與貓兒錠一帶居民的共同意識有關。18 世紀中葉，郭姓人士以 200 銀元向竹塹社平埔族錢氏購得貓兒錠一帶的墾拓權利，開始招徠農民進行開墾。約在 1762 年（乾隆 27 年）時，有人採伐海岸林木，導致下風處的農田遭受海風帶來的沙害與鹽害而無法收成。有鑑於此，貓兒錠一帶的業戶與佃農達成協議，立定規約規定無論土地權利如何移轉，皆禁止砍伐海岸林木，砍伐者將處以嚴厲的罰則。也因這樣的鄉里共識，竹北海岸原生林才能留存至島田調查之時。⁵⁸

55 陳培桂，《淡水廳志》，卷 15。

56 黃旺成，《臺灣省新竹縣志》，卷 3，〈土地志〉，頁 204。

57 「土地之美水彩畫特展」，（李澤藩美術館網站 <http://www.tzefan.org.tw/Oldpage/land/3.html>，查閱日期 2018.9.3）

58 陳品潔、鐘丁茂，〈被遺忘的天然紀念物——仙腳石海岸原生林〉，《生態臺灣》，第 21 期（2008.10），頁 43-49。

對仙腳石海岸原生林進行詳細的調查之後，總督府將其登錄為「天然紀念物」，將北起鳳鼻尾，南至羊寮港長 2 公里、寬 200 公尺的海岸沙丘區域劃入保護區。戰後，政府並未延續總督府政策，放任海岸原生林受到破壞。雖然新竹縣政府在 1976 年將海岸原生林公告為「原生林自然保護區」，並圍起鐵絲網加以「保護」，但在公權力不彰的情況下，海岸原生林不但遭到砍伐破壞，甚至被傾倒大量的廢棄物，造成竹北海岸環境的嚴重創傷。⁵⁹ 根據歷年來學者的調查，戰後數十年來，海岸原生林的面積與植物種類均有減少。1976 年魏金財對竹北海岸原生林的植物進行調查，植物數量減少為 159 種。1989 年林則桐再次進行調查，植物數量更減為 102 種。目前海岸原生林的長度縮減為 400 公尺，寬約 20 至 120 公尺，面積約為 2 公頃，其中的林相也大為改變，原本的海岸原生林是以朴樹為主的植物社會，但目前此區的主要林相已改以木麻黃主為，約佔人工林面積的 50%，而朴樹植物社會面積僅剩 10%。⁶⁰

2008 年春季，臺灣紫斑蝶保育協會發現大量的紫斑蝶在竹北海岸原生林繁殖，呼籲政府與民間應該保護這塊珍貴的海岸原生林，這個時候，這一塊「天然紀念物」才再次回到公眾的視野裡，政府隨即將此區域設置為保護區。近年來，政府積極打造竹北成為一個適合居住、旅遊的生態文化城市，在竹北海岸原生林設置懸空人行步道、單車道、休憩亭、瞭望臺與植物解說牌，希望讓市民與遊客能夠親近自然，且讓海岸原生林發揮環境教育的積極功能。



【圖 4-5-1】原生林自然保護區原生林步道（李至堉攝）

59 〈崇義海邊濫倒大量垃圾 破壞生態〉，《聯合報》，2000.7.15。〈竹北新豐海岸 有害廢棄物移置〉，《自由電子報》，〈北部地方〉，2016.7.7。（<http://news.ltn.com.tw/news/local/paper/1008427>）

60 城鄉工程顧問有限公司，〈竹北海岸地區環境景觀規劃〉，1999，頁 14-16。

貳、竹北濱海生活圈

一、新月沙灘（沙灣、沙丘）

在竹北海岸原生林南側、拔子窟烏魚養殖區西方，有一全長約 2.8 公里，直抵鳳山溪出海口的海岸沙灘，因為有如一彎新月，被名為「新月沙灘」。此區域是政府為了保護海岸所採取「定沙」方式所產生的沙灘。1970 年代以來，新竹縣政府投入資源，以桂竹做為材料，在海岸定樁架設竹架，留住漂流的海沙，每年大約可新增兩公頃的沙灘地，做為海岸原生林、魚塭與農田的屏障。⁶¹ 新月沙灘早年人跡罕至，常成為不法之徒傾倒廢棄物的場所。2000 年以來，崇義里民連年反映海邊遭到廢棄物污染，縣府除了允諾積極處理以外，也發現新月沙灘的觀光潛力，開始舉行一系列活動。2003 年，竹北市公所在夏季於新月沙灘舉行「牽罟與環保嘉年華淨灘」系列活動，吸引不少人潮。此後類似的活動持續舉行，並在 2009 年擴大舉辦「竹北新月沙灘海洋音樂嘉年華」，活動一直延續至今，成了新竹地區著名的夏季饗宴，也帶動了新月沙灘周邊的發展。在適合出遊的春夏季節，常常有許多遊客前來新月沙灘遊憩，讓原本平凡的漁村再現新生機。

位置：竹北市鳳岡路五段 155 巷底。



【圖 4-5-2】新月沙灘（李至堉攝）

二、拔子窟烏魚養殖區

拔子窟烏魚養殖區位於新月沙灘的東側，是臺灣北部最具規模的烏魚專業養殖區，佔地約 60 公頃。除了每年 11 月的烏魚季之外，7 月開始也有混養的白蝦、草蝦、文蛤等水產上市。養殖區擁有處理場，可以自行製作烏魚子等漁獲加以行銷，區內有些業者也將魚塭周圍打造為休閒漁村，提供釣

61 〈打造黃金海岸 縣長不惜血本〉，《聯合報》，第 17 版〈新竹新聞〉，2001.4.20。

魚、餐飲等休憩活動，經常吸引許多遊客光臨。

近年來拔子窟烏魚養殖區的漁產產量日益提昇，品質聞名全國，政府、漁會與業者致力共同行銷拔子窟的漁產。約在 2000 年前後，在烏魚的盛產期都會舉辦「烏魚祭」或「烏魚節」，不但可吸引購買人潮，更能推銷竹北的優質漁產。

地址：竹北市鳳岡路五段 155 巷兩側。



【圖 4-5-3】拔子窟烏魚養殖區（李至堉攝）

三、竹北市海岸育樂中心

原為海巡署的廢棄崗哨，經由竹北市政府向陸軍司令部爭取睦鄰經費 910 萬元改建成，於 2014 年底落成，由竹北市公所負責管理。海岸育樂中心主要做為新月沙灘的旅客服務中心，提供旅客休息、補水、旅遊諮詢等服務，週末也會舉辦各種海洋教育與手工 DIY 活動，頗獲市民與遊客的好評。

地址：竹北市鳳岡路五段 155 巷 51 弄 20 號。

四、紅樹林生態景觀區

紅樹林生態景觀區位於新港里港安街二段與漁寮街交界處，為牛埔溪的出海口區域，早年有豐富的紅樹林潮間帶。但隨著海岸的開發，紅樹林潮間帶的環境逐漸遭到破壞，面積也持續萎縮。近年來，竹北市公所與地方人士合力復育紅樹林，至今紅樹林的面積已有所增加。公所將此區域開闢為生態景觀區，並設置 75 公尺長的景觀步道，民眾可沿著步道一覽紅樹林的豐富生態與海岸風光。

位置：竹北市港安街牛埔溪兩岸。

五、蓮花寺與鳳崎落日登山步道

蓮花寺座落於鳳山崎山上，於 1955 年建立，主祀觀音佛祖，是竹北濱海區域的信仰中心之一。蓮花寺也是從竹北到新豐登山步道的端點之一，步道約長 3 公里，另一個端點是新豐的天德堂。登山步道多以石板鋪成，平緩好走，在竹北一側可以瞭望臺灣海峽，飽覽鳳崎落日的美景。

蓮花寺地址：竹北市蓮花路 925 號。

參、縣治特區與舊竹北市區的觀光資源

一、新竹縣政府與光明商圈

新竹縣政府位於縣治特區中心，附近分布許多機關，格局方正，廣植樹木，人行道寬敞好走，遊客可以悠閒漫步，享受城市中難得的靜謐。縣政府的周圍則是光明商圈，是各類美食餐廳的聚集地，多元的飲食風貌可滿足遊客挑剔的味蕾。

新竹縣政府地址：竹北市光明六路 10 號。

二、豆子埔溪步道與自行車道

豆子埔溪流貫縣治特區與舊市區，政府在溪畔打造了人行步道與自行車道，遊客可沿著豆子埔溪，欣賞沿岸的風光。豆子埔溪自行車道上起社崙橋，下至白地橋，往返約為 12 公里，中間有廖茶先生媽廟、青山弘法宮與新庄公園可供歇腳休息。

三、采田福地

采田福地是新竹縣定古蹟，也是平埔族竹塹社的祖廟，廟中祭祀竹塹七姓的祖先，建築外觀傳統客家廟宇形式，古樸典雅，參觀其中，可觸發思古之幽情。

地址：竹北市中正西路 219 巷 20 號。

四、竹北天后宮

竹北天后宮主祀媽祖，建築本體始建於 1960 年，歷經 20 年方才完全竣工落成。竹北天后宮為竹北舊市區的信仰中心，香火鼎盛，各方參拜信徒絡繹不絕。

地址：竹北市仁德街 50 號。

五、竹北天主堂

1953年，天主教耶穌會的會士來到竹北地區宣教，並在1956年，於台元紡織廠附近覓地設立教堂。竹北天主堂於1957年竣工，是一座擁有高聳尖塔的哥德式建築，外部以樸素的洗石子設計，一樓為幼稚園，二樓則為禮拜聖堂。

地址：竹北市中正東路431號。

六、斜張橋與豆腐岩

斜張橋是竹北近年來的新地標，是連接新竹縣立體育場主副場館的通行橋樑，於2012年落成。斜張橋的造型獨特，加上夜間的燈光秀，吸引許多攝影玩家前來拍攝。斜張橋也很適合散步，遊客在橋上一覽竹北風光。

豆腐岩是頭前溪中排列整齊的人工消波塊，因形狀像一塊塊豆腐，而人們稱為豆腐岩。奇特的景觀加上頭前溪水，是近年來流行的拍照打卡地點。

斜張橋位置：國道一號竹北交流道旁。

豆腐岩位置：竹北市頭前溪橋下。

肆、六家地區與高鐵特定區的觀光資源

一、六家古厝群與交通大學客家文化學院

六家古厝群是六家林氏的祖屋，始建於1770年，是臺灣十分珍貴的古建築群。六家古厝群中的問禮堂是國定三級古蹟，林家祠為新竹縣定古蹟，小問禮堂、大夫第、忠孝堂等則被登錄為歷史建築。在高鐵特定區都市計畫提出後，六家古厝群的周圍土地被徵收，為了留存客家傳統建築，政府將六家古厝群周圍劃設為民俗公園，妥善管理古厝群。2006年，交通大學客家文化學院落腳於古厝群旁，主體建築結合中國閩西客家圓樓與粵東圍龍屋，是充滿客家傳統的新建築，十分富有特色。

地址：竹北市六家五路一段1號

二、新瓦屋客家文化保存區

距離六家古厝群不遠處，是六家林氏同族人林孫檀家族的祖屋，始建於1805年，族人稱之為新瓦屋。新瓦屋聚落以忠孝堂為中心，向左右建屋聚居。與六家古厝群一樣，新瓦屋在高鐵特定區都市計畫通過後被徵收，並設立全國第一個客家文化保存區。嗣後又引入了藝廊、書店、農產、咖啡廳、手工

坊、假日市集，新瓦屋成為竹北的文創產業的基地之一，無論是平日或假日，總是吸引許多市民遊客前來參觀遊玩。

地址：竹北市文興路一段 123 號。

三、十三伯公福佑宮

六家地區是客家人傳統聚居的區域，早年務農為生的客家先民，對土地的守護神「伯公」（土地公）特別崇敬，故有「田頭田尾伯公」的特殊人文景觀。在高鐵特定區都市計畫通過後，大面積的六家地區農田遭到徵收，多座伯公廟需要搬遷。當地農民向各方籌措經費，興建福佑宮，安置 12 位伯公與 1 位石母，持續對伯公的祭祀。十三伯公福佑宮不但保存了傳統的人文景觀，也展現了人、傳統、土地的真摯情感。

地址：竹北市六家五路二段 19 號。

四、蓮華寺

蓮華寺為犁頭山一帶居民的信仰中心，建成於 1878 年，主祀觀音佛祖，是歷史悠久的縣定古蹟。後來蓮華寺多次經過整修，於 1952 年建成今日樣貌。蓮華寺旁就是文山健行步道，是遊客登山散步的必經景點。

地址：竹北市犁頭山下 39 號。

伍、各具特色的竹北公園

公園綠地是城市之肺，更是城市居民休閒遊憩的場域。竹北都市計畫中預留了許多公園綠地空間，竹北市公所將這些公園綠地打造成各有特色的主題公園。以下介紹竹北的主題公園：

一、水圳森林公園

水圳森林公園位於復興二路與嘉豐十一路的交叉口，鄰近新竹高鐵站，佔地 3.4 公頃，是一處廣大的城市森林。水圳森林公園中有原先東興圳的渠道流經，因而得名。水圳森林公園中還有有大型生態池與草坪，是市民與遊客休憩活動的好地方。

二、文化公園

文化公園位於縣政九路與光明一路的交叉口，草坪中有舞台可供藝文表演。公園四周擁有多個紅瓦弧形景觀迴廊，視野寬廣遼闊，並設有地下停車場，是一個具有多功能用途的公園綠地。

三、兒童公園

兒童公園位於文平路與吳濁流路交叉口，公園內設置許多深受小朋友喜愛的遊樂器材，周邊也有運動設施，可充分提供不同年齡層的大小朋友使用。

四、民俗公園

民俗公園位於六家一路一段與六家五路一段之間，公園主體是六家林氏古厝群，利用公園的形式展現傳統客家建築的風貌，深具文化與教育意義。

五、縣福園

縣福園位於光明六路與縣政二路交叉口，公園以中國式庭園風格設計，中有中式涼亭、池塘瀑布、假山步道和小橋廊道等。

六、數學公園

數學公園位於嘉豐二街一段，中有大型的數字藝術裝置，也有魔術方陣廣場，可以讓小朋友從遊戲中學習數學加法。

七、光影公園

光影公園位於成功三路與自強南路交叉口，設有象徵十二地支的柱子，可以觀察日照與影子之間的關係。

八、童玩公園

童玩公園位於成功三路、成功二街與自強五路交叉口，公園的弧形牆面以陀螺和風車作為裝飾，園內也設有遊樂器材與涼亭等遊憩設施。

九、蔬果公園

蔬果公園位於勝利五路、勝利六街與莊敬六街交叉口，公園中有遊樂器材，外圍則有各類蔬果的石雕裝置。

十、植物公園

植物公園位於嘉勤南路與光明九路交叉口，公園內種植多種植物，還有姑婆芋溜滑梯和各種植物石雕。

十一、昆蟲公園

昆蟲公園位於嘉仁街與縣政二路 120 巷、嘉勤北路交叉口，公園內有大型昆蟲石雕與溜冰場，與縣福園彼此連通。

十二、體健公園

體健公園位於嘉仁街與縣政二路 394 巷交叉口，公園內設有許多新式遊樂設施，也有涼亭可供休息。

十三、鳥類公園

鳥類公園位於嘉勤北路口，為一狹長形公園，公園步道沿途有貓頭鷹、白鷺鷥、鴿子等石雕，也有介紹鳥類的說明牌。

十四、種子公園

種子公園位於文采街與文愛街交叉口，為一三角形公園，公園中有玉米、花生等種子造型的石雕。

十五、爬蟲兩棲公園

爬蟲兩棲公園位於光明一路與文信路交叉口的豆子埔溪畔，公園裡有蜥蜴、烏龜、蛇類等石雕，另有溜滑梯和弧形階梯廣場。

十六、星球公園

星球公園位於文忠路與文愛路交叉口、竹北交流道旁，公園裡有太陽系各星球的裝置，並用說明牌加以解說，頗具教育意義。

第六章、都市規劃與公共建設

第一節、都市規劃

竹北是一座現代都市，現代都市中的產業、建築配置，道路運輸的規劃，公共設施的安排與都市工程相關的事項，都屬於都市計畫的範疇。《都市計畫法》第三條說明了都市計畫的意義：「本法所稱之都市計畫，係指在一定地區內有關都市生活之經濟、交通、衛生、保安、國防、文教、康樂等重要設施，作有計畫之發展，並對土地使用作合理之規劃而言。」臺灣各地城鄉的建設與發展，都需要訂定都市計畫後，才能執行都市的建設與管理。1973年，《都市計畫法》經過大幅修正後實施，各地開始進行都市計畫，而新竹縣政府也在1972年委託臺灣省建設廳公共工程處編寫《竹北都市計畫說明書》，擘畫竹北未來的發展藍圖。

《都市計畫法》第五條也明文規定：「都市計畫應依據現在及既往情況，並預計二十五年內之發展情形訂定之。」第二十六條則規定都市計畫在施行三到五年後需要進行通盤檢討。1981年，政府提出《竹北都市計畫書》，此都市計畫主要的範圍集中在斗崙地區。此次計畫實行期間是從1978年到1996年。計畫範圍東至嘉興路東邊300公尺的農地，西至縱貫鐵路和省道臺1線以西約600公尺農地，南至頭前溪北岸，往北則接壤竹北都市計畫區界，共580.8公頃。竹北都市計畫中規畫了住宅區、商業區、工業區、農業區等區域，也有鄰里性機關用地、教育機構用地、零售市場3處、加油站2處、停車場3處、公園綠地3處等規劃。

1984年，竹北都市計畫進行通盤檢討。此次通盤檢討主要是因應縣治落腳竹北所需的相關變遷，在都市計畫區中規劃了縣政府、縣議會、文化中心、縣立圖書館等機關所在地，並提出改善交通的方案。之後竹北都市計畫持續進行通盤檢討，以縣治特區為中心，提出都市發展各方面的相關計畫。

1999年，臺灣高速鐵路動工，高鐵新竹站選定竹北設置。為了國家整體發展與高鐵新竹站的建設所需，新竹縣政府提出《擬定高速鐵路新竹車站特定區計畫書》，劃出西至竹北（含斗崙地區）都市計畫，北至竹120縣道，南到頭前溪，東至竹20縣道，共309.22公頃的土地，作為高鐵特定區。高鐵特定區都市計畫提出實施後，發現仍有所不足，於2002年提出變更計畫，加以完善。

邁入21世紀之後，竹北都市快速發展，都市計畫也不斷進行檢討變更，努力爭取產業投資、生醫園區設立、AI（綠能）園區的規劃、大學設置竹北分部與改善既有生活空間、人文環境。透過都市計畫持續更新，政府與民間一起努力打造竹北成為一個宜居的高科技城市。

【表 4-6-1】竹北歷年主要都市計畫提要與說明

編號	年代	都市計畫書	計畫簡要說明
1	1972年	竹北都市計畫說明書	「竹北都市計畫」為竹北鄉進行的首次都市計畫，由新竹縣政府委託臺灣省政府建設廳公共工程處（後更名為臺灣省住宅及都市發展局）代編，從竹北的人口、交通路網、工商結構以及自然環境等切入，規劃竹北鄉未來發展的願景。
2	1981年 12月	竹北（斗崙地區）都市計畫書	本計畫期程自1978年（民國67年）至1996年（民國85年），預計實行18年。計畫範圍東至嘉興路東邊300公尺農地，西至縱貫鐵路和省道臺1線以西約600公尺農地，南至頭前溪北岸，往北則接壤竹北都市計畫區界，共580.8公頃，其內規畫住宅區、商業區、工業區、農業區等，亦有鄰里性機關用地、教育機構用地、零售市場3處、加油站2處、停車場3處、公園綠地3處等規劃。本計畫區1977年統計人口為12,428人，預計至1996年將成長到21,000人。

編號	年代	都市計畫書	計畫簡要說明
3	1983年 2月	變更竹北鄉都市計畫（通盤檢討）說明書	竹北鄉都市計畫於1972年規劃實施，根據1975年所頒發的《都市計畫定期通盤檢討實施辦法》，都市計畫至少每5年通盤檢討一次，因此，新竹縣政府特於1983年進行竹北鄉都市計畫首度通盤檢討。本次通盤檢討範圍北至鳳山溪、東至中正國小東側、西至新社國小、南以水溝為界，總共約518公頃，範圍橫跨竹北、竹義、泰和、新社、新國、十興等村。
4	1984年 12月	竹北（斗崙地區）都市計畫（第一次通盤檢討）案	為1981年所進行的竹北（斗崙地區）都市計畫首次通盤檢討案，計畫範圍與之相同，共約580.8公頃。本次通盤檢討是為了因應新竹縣治遷至竹北的相關變遷，因此規劃重點在於縣府各機關的用地，如縣政府、縣議會、文化中心、縣立圖書館、各團體等，以及與各鄉鎮的交通鏈結，另也翻修竹北火車站和附近路網，使其能服務更多未來可能的交通運量。除此之外，今位於中山高速公路東側的新竹縣體育場也於本次通盤檢討首度被提出。在住宅鄰里方面，將以棋盤方格式規畫進行，並適時增設商業或教育機構。此外，在未來人口預估上再加入17,000名相關行政人員與其眷屬，預估人口數將達38,000人。
5	1987年 4月	變更竹北都市計畫（部分工業區、農業區、道路及河川用地為鐵路用地）書	本計畫為變更1983年定期通盤檢討後的竹北都市計畫，為配合1984年所制定的竹北（斗崙地區）都市計畫（第一次通盤檢討）案，將鐵路沿線的部分工業區、農業區、道路及河川用地變更為鐵路用地，以利竹北火車站翻修。
6	1987年 6月	變更竹北都市計畫（部分工業區、農業區、道路為河川用地，部分河川用地為農業區）書	本次都市計畫緣起於臺灣省政府強力推動「加強基層建設提高農民所得方案」，撥款進行如「整建河堤」、「加強辦理農地重劃」等13項細部措施，其中，鳳山溪南山堤防、番仔坡1、2號堤防位於竹北（斗崙地區）都市計畫範圍內，為使工程順利開展，須先取得土地，因此特立本都市計畫。
7	1987年 7月	變更竹北（斗崙地區）都市計畫（部分住宅區為道路用地、部分公園用地為住宅區及道路用地、部分道路用地為住宅區及公園用地、部分綠化步道為住宅區及道路用地）書	1982年新竹市升格為省轄市，新竹縣治因此遷建，新竹縣政府後選定竹北為新縣治所在，為了配合新縣治建設，特訂定竹北（斗崙地區）都市計畫，並委託臺灣省住宅及都市發展局代為規劃。本都市計畫為竹北（斗崙地區）都市計畫之細部計畫，為了配合鐵路局於頭前溪、鳳山溪兩座橋梁的改建工程，本區鐵路配合更改軌道，後採取高架方式通過都市計畫區。因此，原有鐵路用地、匝道、道路立體交叉等皆失去作用，因此變更，以符合現況使用。除此之外，新縣治即將遷建，部分用地仍須變更，方能讓新縣治相關建設順利。
8	1986年 7月	竹北（縣治附近地區）細部計畫書	竹北（縣治附近地區）細部計畫為1985年由新竹縣政府委託臺灣省住宅及都市發展局規劃而成，1986年通過省政府核定後實施。本計畫計畫範圍東至18號道路東側100公尺處、西至臺1線省道西側300公尺處、南至4號道路南側、北接竹北都市計畫區界，面積共計171.79公頃。預估目標年度為1996年，竹北居住人口將達26,000人。
9	1987年 12月	變更竹北（縣治附近地區）細部計畫（部分住宅區、公園用地、道路用地、人行步道、綠化步道為鐵路用地、道路用地、住宅區、公園用地）書	竹北（縣治附近地區）細部計畫為1985年由新竹縣政府委託臺灣省住宅及都市發展局規劃而成，1986年（民國75年）通過省政府核定後實施。本細部計畫位於竹北（斗崙地區）都市計畫內，涵蓋斗崙村內大部分地區，主要是為了因應新竹縣行政中心搬遷，將附近土地變更為都市發展用地。計畫範圍與主計畫同，面積共計171.79公頃，計畫時程也配合主計畫，目標年度為1996年，預估居住人口將達到26,000人。
10	1989年 4月	變更竹北都市計畫（部分農業區、住宅區、學校用地、機關用地、河川用地為文化中心用地、河川用地、道路用地）書	竹北都市計畫為1972年公布實施後，本次變更為第三次變更。本次變更是為配合新竹縣治遷建計畫，以及縣立文化中心用地取得等，位於縣府第二期區段徵收地區（俗稱縣治二期）。此外，由於豆子埔溪正在進行全線整治計畫，其中東西向部分位於本都市計畫南側，為使整治計畫與都市計畫雙向順利進行，故進行都市計畫變更。最後，博愛街因銜接縣治道路5號須拓寬為15公尺道路，因此施行變更。本都市計畫區人口於目標年1996年時，將達到30,500人。
11	1990年 10月	變更竹北（斗崙地區）都市計畫（部分農業區變更為機關用地）書	本次施行變更起因為新竹電信局推動國家14項重大建設計畫，達到鄉村電話普及、電路網路數位化等目的。因此，竹北地區急需興建自動電話機房，完整提供民眾即時通信服務，完成國家重要建設，因此辦理本次都市計畫，變更部分農業區為機關用地。

編號	年代	都市計畫書	計畫簡要說明
12	1992年 9月	擬定竹北都市計畫（竹仁國小西南側）住宅區細部計畫書	<p>本細部計畫範圍約 0.59 公頃，位於竹北市南北縱貫鐵路東側、中正東路北側，為配合 1990 年年變更竹北都市計畫（第一期公共設施保留地專案通盤檢討）結果第 8、9、10 案之決議，起擬細部計畫，變更停車場與道路等公共設施。</p> <p>因土地仍為閒置且有另外較好規劃，是以本計畫將變更原竹仁國小南側機關用地機（一）為住宅區，停車場用地停（一）為住宅區，以及原有 4 公尺寬人行步道為住宅區，而原有的停車場、機關用地和人行步道，將另外擇地規畫。</p>
13	1995年 9月	變更竹北都市計畫（第二次通盤檢討）書	<p>竹北都市計畫於 1972 年（民國 61 年）2 月公告實施後，於 1990 年（民國 79 年）進行第一期公共設施保留地專案通盤檢討，亦辦理過 5 次個案變更，本期即為第二次通盤檢討。</p> <p>經檢討後，竹北都市計畫區域內預估人口增加為 59,000 人，人口密度為每公頃 340 人，並以既有集居區為主，規劃 4 區住宅鄰里單元，另配合劃設商業區、工業區、農業區等土地使用分區。公共設施方面，設有國小 4 所、國中 2 所、高中 2 所等，兒童遊樂場 9 處、公園 1 處、市場 5 處、停車場 6 處、廣場兼停車場 1 處，機關 9 處、加油站 1 處以及文化中心 1 處，另配設多處人行步道。本區聯外道路共分 3 條，一為北至新埔、楊梅；二為南至新竹；三是西至溪州，區域內亦劃設主、次要道路及人行步道等設施。</p>
14	1996年 1月	變更竹北（斗崙地區）都市計畫（第二次通盤檢討）書	<p>竹北（斗崙地區）都市計畫於 1982 年（民國 71 年）2 月公告實施，本期為第二次通盤檢討。</p> <p>經檢討後，本都市計畫預估人口增加為 59,000 人，人口密度為每公頃 340 人，並以既有集居區為主，配合新建縣治建築，規劃 6 區住宅鄰里單元，另配合劃設商業區、工業區、農業區、行政區、行水區等土地使用分區。公共設施方面，設有國小 4 所、國中 2 所、高中 1 所等，兒童遊樂場 5 處、公園 8 處、市場 3 處、停車場 1 處、廣場兼停車場 3 處，機關 5 處、加油站 2 處、墓地 1 處、車站 1 處、體育場 1 處以及汙水處理廠 1 處，另配設多處人行步道及河川用地等。</p> <p>本區聯外道路共有 12 條，分別通往新竹、竹北、新埔、關西及芎林等地，區域內亦劃設主、次要道路及人行步道等，並有中山高速公路及縱貫鐵路穿越本計畫區域。</p>
15	1997年 7月	擬定竹北都市計畫（文化中心附近地區）細部計畫書	<p>本細部計畫依據 1995 年變更竹北都市計畫（第二次通盤檢討）結果辦理，原定範圍為農業區，為了配合縣立文化中心用地取得以及地方整體發展，於第二次通盤檢討時變更為住宅區，以利縣立文化中心用地取得與合理規劃。</p> <p>本次細部計畫範圍位於竹北都市計畫區南側，東、北兩側接壤原計畫之住宅區，西、南兩側則至竹北都市計畫區之界，區域涵蓋文化中心預定地與鄰近地區，計畫面積為 33.78 公頃，</p>
16	1998年 10月	變更竹北（斗崙地區）都市計畫（配合體育公園附近地區）細部計畫書	<p>竹北（斗崙地區）都市計畫為新竹縣治所在地，縣治遷建計畫第一期已辦理細部計畫並完成區段徵收，本計畫之設置即是為了取得竹北交流道、體育場（運動公園）等用地，因此配合體育公園附近地區細部計畫進行變更主計畫，以區段徵收方式為主進行縣治第二期遷建計畫。</p> <p>本期計畫目標年度設定為 2005 年，並依照財力負擔與現有開發狀況訂為 3 期開發區：第一期為已發展區，為 1992 年至 1996 年的開發區域，開發最為完整；第二期為優先發展區，為體育公園附近區域，將配合細部計畫取得用地後進行規劃；第三期即為前兩者之外者，將等待未來時機適宜時再行開發。</p>
17	1999年 4月	擬定高速鐵路新竹車站特定區計畫書	<p>高速鐵路（簡稱高鐵）為臺灣西部走廊的重大建設，期待增進國土利用，促成西部都會帶的建立。高速鐵路新竹車站特定區西至竹北（斗崙地區）都市計畫，東至鄉道竹 20 號道路，北至縣道 120，南以頭前溪為界，共 309.22 公頃。</p> <p>本計畫擬定時預定土地範圍幾乎為特定農業區，以農業使用占大多數，另有零星灌溉、商業和工業使用，另外由於地方人士的積極倡議，遂請文史工作者陳板提供地方重要人文史蹟與伯公信仰共計 19 處，以附錄形式納入計畫書內。</p>

編號	年代	都市計畫書	計畫簡要說明
18	2000年 2月	變更「竹北都市計畫（文化中心附近地區）細部計畫《土地使用分區管制要點》專案通盤檢討案」計畫書	竹北都市計畫（文化中心附近地區）細部計畫書於1997年核定，為辦理第二期區段徵收與民眾相關陳情建議，因此依照《都市計畫法》第26條規定，辦理變更「竹北都市計畫（文化中心附近地區）細部計畫《土地使用分區管制要點》專案通盤檢討」。
19	2000年 5月	擬定竹北（斗崙地區）（體育公園附近地區）細部計畫配合變更主要計畫書	為規劃「竹北（斗崙地區）（體育公園附近地區）細部計畫」及配合國立臺灣大學於本計畫區域內設立分校事宜，遂進行擬定細部計畫案之主要計畫書。 本次計畫變更共有7案，其中6案屬於土地使用分區變更，1案屬於土地使用分區管制要點變更。其中，國立臺灣大學設立竹北分部預定位於交流道東北側體育場（運動公園）內，因此本計畫將部分公園用地變更為學校用地（供大專院校使用），亦設立相關土地使用分區管制要點。
20	2000年 5月	擬定竹北（斗崙地區）（體育公園附近地區）細部計畫書	竹北（斗崙地區）都市計畫為1982年公告實施，後因縣治遷建，第一期遷建計畫與區段徵收已完成，本細部計畫即為承續後繼工作，取得竹北交流道、體育場（運動公園）等用地，因此配合體育公園附近地區細部計畫規劃本區，並預計以區段徵收開發方式為主，推動第二期縣治遷建計畫。
21	2002年 1月	擬定竹北都市計畫（中華路以西工業區附近地區）細部計畫書	本計畫為擬定竹北都市計畫（中華路以西工業區附近地區）細部計畫，因中華路以西之工業區因未有細部計畫導致無法發展，因此進行細部計畫之擬定。 本區於竹北都市計畫第二次通盤檢討時已劃定為乙種工業區，並增設一外環道路。本次細部計畫則多設商業區，使其工商混合，並規劃充分的公共設施與整體道路系統，亦加強本區與竹北舊市區的聯繫關係，使發展連貫。計畫範圍北至鳳山溪、南以原計畫農業區為界，東至中華路、西至原計畫界線，共計範圍為44.92公頃。
22	2002年 3月	變更高速鐵路新竹車站特定區計畫（部分住宅區、道路用地為體育用地，部分住宅區、體育場用地、環保設施用地為道路用地，部分商業區為綠地用地、停車場用地，部分停車場用地為商業區，部分環保設施用地為住宅區、機關用地、綠地用地，部分機關用地為住宅區、及土地使用分區管制要點）書	高速鐵路計畫為「國家建設六年計劃」其中一環，1999年4月擬定高速鐵路新竹車站特定區計畫，嗣後因法規與現實條件更動，遂於本次都市計畫辦理變更，針對「高速鐵路新竹車站特定區計畫」實施內容加以回顧與檢討，將與地方發展不足或脫節部分，依《都市計畫法》第27條第1項第4款辦理變更。此外，擴大調查、分析現有相關資料，並依法辦理公開展覽並彙整公民意見，辦理公開說明會、協調會與公聽會等，使計畫更加周延。 本次變更土地使用目的共計有三：一為在公園用地配置高速鐵路安全側線，二為配合體育場及停車場用地規模擴大及調整，三為設置商業區，另外，因財源問題，整體規畫須配合「特定區整體財務計畫」。
23	2002年 5月	變更竹北都市計畫（文化中心附近地區）細部計畫（第一次通盤檢討）書	竹北都市計畫（文化中心附近地區）細部計畫於1997年公告實施，總面積共33.78公頃，本次為首次通盤檢討，經審議後共8條需變更。8案多為變更極小部分的住宅區或道路，如修正道路直角為圓弧狀，或將道路取直、銜接等，以利行車安全。
24	2002年 9月	變更竹北（斗崙地區）都市計畫（商業區專案通盤檢討）案	竹北都市計畫為因應臺灣大學設校需求，特於其用地東側規劃住宅區、公園、停車場與廣場等，另外，體育場東側、高速公路西側、行政中心對面、60公尺圓道南側住宅區亦增設商業用地。
25	2002年 9月	變更竹北（縣治附近地區）細部計畫（第一次通盤檢討）書	新竹縣縣治遷建計畫係將遷建計畫分為二個階段，採區段徵收方式辦理，第一階段即第一期計畫，是位於竹北（斗崙地區）都市計畫西側之縣治區，其範圍即本細部計畫大部分地區；第二階段為配合中山高速公路竹北交流道、體育場（運動公園）及文化中心用地取得，辦理縣治第二期開發計畫，其範圍包括竹北及竹北（斗崙地區）都市計畫部分地區。
26	2002年 12月	變更竹北（斗崙地區）（體育公園附近地區）細部計畫（商業區專案通盤檢討）計畫書	竹北（斗崙地區）都市計畫（商業區專案通盤檢討）案於2002年公告實施，計畫範圍為288.32公頃，經本次變更後，計畫年限將以2011年為目標年。人口部分將預計達到38,000人，居住密度為每公頃291人。 本次變更之後，第二種商業區增加最多，其次為停車場用地；而第一種住宅區減少最多，其次為第三種商業區。

編號	年代	都市計畫書	計畫簡要說明
27	2004年 3月	變更竹北(含斗崙地區)都市計畫(第三次通盤檢討)案中變更綜理表新編號三十案說明書	本案位址位於竹北(斗崙地區)都市計畫東南側之原公(兒)用地,供作民俗公園使用,內有傳統客家建築「問禮堂」、「大夫第」等多處古蹟。本案擬將民俗公園(公園兼兒童遊樂場用地)變更為文大用地,以配合國立交通大學客家文化學院設立之計劃。未來將採無圍牆設計,讓民俗公園與客家文化學院相互融合,將文化資源與社區共享,其學院設置與相關設施建蔽率不得大於40%、容積率不得大於250%。
28	2005年	變更竹北(含斗崙地區)都市計畫(部分機關用地為社教機構用地、停車場用地)書	由於本縣人口已超過45萬人,婦女、青少年與兒童人口合計28萬餘人,卻欠缺推動婦幼福利服務之場所,急需設置婦幼館服務縣民。因此,擇定竹北縣治地區翰林段2號興建觀於婦女、兒童、青少年等相關機構用地,面積共計1.7公頃,並於鄰近高速公路之地增設停車場,為0.2公頃。
29	2006年 2月	變更高速鐵路新竹車站特定區計畫(第一次通盤檢討)書	本計畫考量高鐵新竹車站特定區未來因應璞玉計畫及新竹縣綜合發展計畫之整合需求,並參酌機關、團體或人民建議,檢討原來土地之使用計畫,促進地區產業科技發展及居住品質,提出本次高速鐵路新竹車站特定區計畫第一次通盤檢討案,是為本計畫之緣起。 本特定區由西北側竹北(斗崙)都市計畫區為界,向東南延伸至頭前溪隘口堤防段,東西向約2500公尺寬,南北向約1500公尺長。
30	2007年 3月	變更高速鐵路新竹車站特定區計畫(第一次通盤檢討)案 人民陳情意見逾期案件第四案(部分公園用地為鐵路用地及部分道路用地為道路用地兼供鐵路使用)書	本案是為辦理臺灣鐵路內灣支線自新竹站至六家站長11.28公里的新建雙軌路線,為「臺鐵新竹內灣支線改善計畫」之一環,由於將沿高速鐵路新竹車站特定區內高鐵路線西側公園用地(公12),北行至車站專用區設置六家站,因此須配合變更部分道路用地與公園用地成鐵路用地。 總經費為63.66億元,所有經費列於新十大建設特別預算項之下。並依內政部都市計畫委員會專案小組94年7月21日之審查意見辦理。
31	2007年 6月	變更竹北(斗崙地區)(體育公園附近地區)細部計畫(第一次通盤檢討)書	竹北(斗崙地區)(體育公園附近地區)細部計畫已於2000年公布實施,目的為承續已辦理細部計畫並完成區段徵收工作之縣治遷建第一期計畫,遂配合擬定體育公園附近地區細部規劃事宜,以區段徵收開發方式,推動辦理縣治遷建第二期計畫,以順利取得竹北交流道、體育場(運動公園)等用地。
32	2007年 7月	擴大及變更竹北(斗崙地區)都市計畫書	前有意於新竹縣設校的大專院校,包括國立臺灣大學、國立政治大學、臺北師院、國立臺灣科技大學、中國市政學院等學校。為了整體規劃開發都市邊際土地及改善交通動線以為高速鐵路之連絡路網等,並配合臺灣科技大學於新竹縣竹北市設立新竹校區,辦理擴大及變更竹北(斗崙地區)都市計畫。擬透過區段徵收方式取得文大用地,以達臺灣科技大學設校之需。 本計畫預計將竹北(斗崙地區)都市計畫區南側農業區、墳墓用地及頭前溪北岸非都市土地,一併納入整體規劃作業。計畫範圍包含竹北(斗崙地區)都市計畫區南側之住宅區、農業區、墳墓用地、鐵路用地、河道及電路鐵塔用地等,面積約計37.56公頃及沿頭前溪北側堤防線至竹北(斗崙地區)都市計畫區界所夾區域之非都市土地,現況編定為特定農業區之農牧用地,面積計約78.93公頃。故本次擴大及變更都市計畫區面積為116.49公頃。
33	2007年 9月	變更竹北都市計畫(部分乙種工業區為住宅區)書	竹北市的工廠分佈集中於都市計畫區內的工業區,即中山高與臺一線省道(中華路)靠近鳳山溪的區域,其中包括台元紡織、飛利浦電子、東華合纖等大廠皆座落於此。由於竹北近年發展迅速,為提供更多外移人口居住,將部分乙種工業區變更為住宅區。 本案變更位置所在,是已完成細部計畫,並規定以市地重劃方式辦理,若變更為住宅區部分為已完成開發之地區,應剔除於市地重劃範圍之外。
34	2007年 11月	擬定「竹北(斗崙地區)(臺科大附近地區)細部計畫」案書	本細部計畫即為配合原「擴大及變更竹北(斗崙地區)都市計畫」而擬定之「竹北(斗崙地區)(臺科大附近地區)細部計畫」。 計畫範圍南側以高鐵路外計畫道路南側30公尺道路境界線為界,西以縱貫鐵路與省道臺1線為界,西北與北邊以5-9號道路及3-2號道路為界,東至竹北(斗崙地區)都市計畫2-3號道路(自強南路)為界。面積總計116.49公頃。計畫年限為2021年,計畫人口為17,000人,居住密度為每公頃494人。

編號	年代	都市計畫書	計畫簡要說明
35	2008年 5月	擬定竹北(含斗崙地區)都市計畫(十興路附近地區)細部計畫書	<p>本計畫是為變更竹北(含斗崙地區)都市計畫(第三次通盤檢討)規定先行辦理區段徵收地區,故應先辦理擬定細部計畫以作為辦理區段徵收之依據。</p> <p>除解決中正國小校地不足及配合臺大竹北分部之設立,解決其校地不足之問題,另因應鄰近工廠之擴廠計畫及工業區內畸零地土地利用困難,配合辦理變更外,原斗崙公一用地因位於原二計畫交界之處,原屬竹北都市計畫部分業已徵收完成,但原屬斗崙都市計畫之部分未於辦理二期區段徵收時一併處理,故為維護公園用地之完整,一併納入本計畫辦理。</p> <p>本細部計畫區位於竹北(含斗崙地區)都市計畫區東側,主要分為三個區塊:中正國小西北面及東側地區;中山高速公路東面、勝利八街北側地區;自強北路東面、勝利八街北側地區。計畫面積合計75.4483公頃。</p>
36	2008年 8月	擬定竹北(含斗崙地區)都市計畫(竹北高中附近地區)細部計畫書	<p>本計畫係為變更竹北(含斗崙地區)都市計畫(第三次通盤檢討)規定先行辦理區段徵收地區,故應先辦理擬定細部計畫以作為辦理區段徵收之依據。</p> <p>本計畫為變更竹北(含斗崙地區)都市計畫(第三次通盤檢討)規定先行辦理區段徵收地區,本計畫係為增加主要計畫區西面之就學環境供給,解決新社國小學童過多之問題,並解決鄰近竹北高中學生運動空間不足之問題,另外為增加居民休憩空間之供給,並促進整體親水環境空間之建立,並配合地區性道路系統之銜接,加速解決30公尺計畫道路用地(外環道)之興闢問題,及解決部分零星農業區已不適宜繼續為農業使用等,一併納入本計畫辦理。</p>
37	2011年 9月	變更竹北(含斗崙地區)都市計畫(文大3用地為綠能園區用地)書	<p>新竹縣為了因應國際節能減碳趨勢,善用新竹地區科技資源,開創綠能產業新基地,擬於「竹北(含斗崙地區)都市計畫」及「竹北(含斗崙地區)都市計畫(十興路附近地區)細部計畫」範圍內之文大3用地(13.42公頃)分期設置綠能園區,特別於2010年(民國99年)3月提出「國際綠能智慧園區」計畫,新竹縣政府擬依都市計畫法規定,配合辦理文大3用地主要計畫之變更。</p>
38	2012年 2月	訂定竹北(含斗崙地區)都市計畫(綠建築容積獎勵要點)細部計畫書	<p>為配合中央法令調整政策,改納入都市計畫書訂定,加上配合本縣為因應國際節能減碳趨勢,善用新竹地區科技資源,刻正積極推動執行之「國際綠能智慧園區」,必須優先於擴大及變更竹北(含斗崙地區)都市計畫區內擬定鼓勵設置綠建築之獎勵措施及原則,作為本府推展鼓勵設置綠建築項目之示範計畫,以解決計畫執行疑義問題並確保民眾土地開發權益。</p> <p>計畫範圍為竹北(含斗崙地區)都市計畫區範圍,北起鳳山溪南至頭前溪北岸之灌溉水圳為界,東抵嘉興路以東約300公尺處,西達新社國小西面約300公尺處為界,行政區域包含竹義、竹仁、竹北、新社、新國、泰和、斗崙、十興、鹿場、中興及東平等里之全部或部分,面積共約1098.88公頃。</p>
39	2012年 2月	訂定高速鐵路新竹車站特定區細部計畫(綠建築容積獎勵要點)書	<p>為配合中央法令調整政策,改納入都市計畫書訂定,加上配合本縣為因應國際節能減碳趨勢,善用新竹地區科技資源,刻正積極推動執行之「國際綠能智慧園區」,必須優先於高速鐵路新竹車站特定區內擬定鼓勵設置綠建築之獎勵措施及原則,作為本府推展鼓勵設置綠建築項目之示範計畫,以解決計畫執行疑義問題並確保民眾土地開發權益。</p> <p>計畫範圍為高速鐵路新竹車站特定區計畫範圍,西北側以竹北(含斗崙地區)都市計畫區為界,向東南延伸至頭前溪隘口堤防段,南北向約1,500公尺,東西向約2,500公尺,面積共約309.22公頃。</p>
40	2012年 4月	變更高速鐵路新竹車站特定區計畫產業專用區(新竹生物醫學園區)(部份能源中心用地為醫療專業分區)整體開發計畫書	<p>2003年(民國92年)3月28日正式核定「新竹生物醫學園區」計畫,開始新竹生物醫學園區籌建工作,經兩年推動,初步規劃報告已於2004年(民國93年)12月24日有條件通過環境影響評估之審查。本計畫將變更整體開發計畫的部分能源中心用地為醫療專業分區,乃因能源中心用地原先是提供園區能源需求,但未來進駐之園區事業皆已自行配備能源設施,因此變更能源中心二提供空間予醫療相關產業使用,並配合變更與新竹生物醫學園區計畫內容檢討醫療專業分區之土地使用計畫、公共設施及公用設備計畫、土地使用分區管制要點及刪除分期分區開發計畫與變更事業及財務計畫,施行有效率的土地利用。</p>

編號	年代	都市計畫書	計畫簡要說明
41	2013年 7月	變更竹北(縣治附近地區)細部計畫(市場用地(市7)為社教用地)書	竹北市縣華段481地號市場用地現況閒置,考量該筆土地近仁義市場及竹北市場,若再興建零售市場勢必與其他市場經營產生競合,故已無興建市場之必要。另經竹北市北崙里辦公處陳情該里尚無集會及活動場所,擬於縣華段481地號土地興建里集會所及活動場所;另為提升公共設施用地利用效率,除前述里集會所、活動中心使用外,考量現況使用及未來相關需求,納入老人長期照顧機構、社區圖書館、停車空間或其他經縣府審核同意之社教、社福相關設施等多元化使用,嘉惠地方民眾。 本次變更範圍位於竹北(縣治附近地區)細部計畫範圍內,博愛國小東北側,光明二街旁之市場用地(市7),變更面積0.13公頃。
42	2013年 11月	新竹縣竹北市水瀧自辦市地重劃區整體開發計畫書	水瀧自辦市地重劃區之形成緣起於2005年(民國94年)「變更竹北(含斗崙地區)都市計畫(第三次通盤檢討)案」時,編號第18之變更案,該變更案當初通過時附帶4項條件,遵照完成後方能順利完成開發。
43	2014年 9月	變更竹北(含斗崙地區)(十興路附近地區)細部計畫(公4-公園用地)(土地使用分區管制要點)書	「新竹縣民間自行規劃申請參與竹北市中正段17地號(BOT)計畫案」業經本府核示略以:為達到資源永續循環環境教育園區的設立目的,並提高廠商投資意願,同意國際產業發展處協助本局辦理都市計畫變更,增加容許使用項目。 本案建議增加公4公園用地容許使用之項目及調整相關管制事項,因涉及公4公園用地所屬「竹北(含斗崙地區)(十興路附近地區)細部計畫」土地使用分區管制要點之變更,因目前該細部計畫擬定機關竹北市公所刻正進行通盤檢討,惟其完成法定程序,尚須時日,爰依都市計畫法第27條第1項第4款配合本縣興建之重大設施辦理個案變更,且考量本案執行之時效性,又依同法第27條第2項由本府辦理逕為變更。
44	2015年 1月	變更竹北(含斗崙地區)都市計畫(配合新竹縣竹北火車站周邊都市更新計畫)案	竹北火車站周邊地區屬竹北市市中心之早期發展區,歷經數十年發展,建物大多已老舊,且因都市建成區之公共設施用地取得較為不易,造成道路現況狹小、交通擁擠、開放空間不足等問題,都市機能與景觀亟待改善。 在尊重既有之都市紋理原則下,擬定竹北火車站周邊地區都市更新先期規劃案,針對地方特性及區域性需求,提出本更新計畫並配合計畫需求調整都市計畫土地使用分區,以符合更新需求。
45	2015年 3月	擬定新竹縣竹北火車站周邊都市更新計畫案	為達成竹北市舊城商業核心區永續發展之都市再生目標,及配合「新竹縣竹北火車站周邊都市更新」之實施,整體規劃及適度調整後站地區之機能定位,新竹縣政府爰依據「都市更新條例」第5條規定,辦理「擬定新竹縣竹北火車站周邊都市更新計畫案」。
46	2015年 7月	變更竹北(含斗崙地區)都市計畫(第四次通盤檢討)案(含都市計畫圖重製)計畫書(第一階段)	考量都市計畫發展之整體性,故本次通盤檢討合併竹北(含斗崙地區)都市計畫區、擴大及變更竹北(斗崙地區)都市計畫區之全部範圍,辦理第四次通盤檢討。本次通盤檢討重測地形圖並予以展繪進行計畫圖重製作業,作為未來都市計畫執行之依據。 本案於2014年(民國103年)8月7日起補辦公開展覽30日,並於2015年(民國104)年4月21日經內政部都市計畫委員會第849次會議審議通過在案。爰此,依內政部都市計畫委員會決議,為符實際及講求效率,辦理第一階段報部核定,並依法發布實施。
47	2015年 10月	變更竹北(縣治附近地區)細部計畫(第三次通盤檢討)(含重製)書(第一階段)	「竹北(縣治附近地區)細部計畫(第二次通盤檢討)」業於2009年(民國98年)5月發布實施,為因應縣治附近地區都市發展迅速,以及配合本所委託辦理「竹北市都市計畫區內數值地形測量、重製暨通盤檢討技術服務案」之都市計畫重製成果,依據都市計畫法第26條及都市計畫定期通盤檢討實施辦法第46、47條之規定,辦理「竹北(縣治附近地區)細部計畫(第三次通盤檢討)(含重製)」。 本計畫區位於竹北(含斗崙地區)都市計畫區之西南側,計畫範圍東至縣政二路東側100公尺處,西至中華路(臺一號省道)西側約300公尺處,南至福興路(即縣道120號)南側,北至豆子埔溪,計畫面積171.79公頃。

編號	年代	都市計畫書	計畫簡要說明
48	2016年 3月	變更竹北(含斗崙地區)都市計畫(部分文教用地為文教區)書	竹北市人口數10年間共增加59,368人,每年平均成長率約4.55%。其中本縣竹北市縣治二、三期及高鐵地區蓬勃發展。現行竹北(含斗崙地區)都市計畫區之文教用地(土地權屬包括國有地面積3.9500公頃,本縣土地面積16.4163公頃),是以辦理區段徵收方式取得。為改善高速鐵路未來之聯絡網絡,並配合臺灣科技大學於竹北設立新竹校區,透過區段徵收方式取得設校用地,以達成臺灣科技大學設校之需求,同時結合大學與地方發展,促進地方繁榮與提昇產業研發與競爭力,基於上列考量因素,予以檢討變更。
49	2016年 4月	變更竹北(斗崙地區)(臺科大附近地區)細部計畫(部分文大2用地為文教區)書	現行竹北(斗崙地區)(臺科附近地區)細部計畫文大2用地(土地權屬包括國有地面積3.9500公頃,本縣土地面積16.4163公頃),是以辦理區段徵收方式取得,為使高鐵路網更加便捷,以及臺灣科技大學設校需求,因此施行變更。本次變更範圍位處「竹北(斗崙地區)(臺科附近地區)細部計畫」內,位於興隆路北側、福興一路南側、縣政九路西側、博愛南路東側之部分文大2用地,變更面積共13.3257公頃。
50	2016年 11月	變更竹北(含斗崙地區)都市計畫(第四次通盤檢討案)(含都市計畫圖重製)計畫書(第二階段)	本次辦理通盤檢討除依「都市計畫定期通盤檢討實施辦法」等相關法規規定著手辦理各項通盤檢討外,由於計畫圖使用多年且破損,因此,為提升計畫圖精度,本次通盤檢討重測地形圖並予以展繪進行計畫圖重製作業,作為未來都市計畫執行之依據。 本計畫區位於竹北市中央位置,計畫區內包括國道一號竹北交流道,且鄰近臺一線交流道及南寮—竹東快速公路、可快速連通南北,距新竹高鐵站約3.5公里,距新竹市區約5.5公里。本次通盤檢討範圍北至鳳山溪南側、南至頭前溪北岸、西抵新社國小西側300公尺處、東以嘉興路以東約300公尺處為界,計畫面積合計1204.5831公頃。
51	2017年 12月	變更竹北(含斗崙地區)都市計畫(整併舊市區附近地區)細部計畫(通盤檢討)(第二階段)案	本案依據主計四通之計畫範圍為豆子埔溪以北之細部計畫區,計畫範圍包括已公告實施且尚未辦理通盤檢討作業之4處細部計畫區(包括「竹仁國小西南側住宅區細部計畫」、「中華路以西工業附近地竹北高住宅區細部計畫」、「竹北高中附近地區細部計畫」以及「文化中心附近地區細部計畫」)及豆子埔溪北側尚未擬定細部計畫地區(不含農業區),整合為「整併舊市區附近地細部計畫」。
52	2018年 6月	變更高速鐵路新竹車站特定區計畫(第三次通盤檢討)案	「高速鐵路新竹車站特定區計畫」於1999年(民國88年)10月由臺灣省政府擬定、新竹縣政府發布實施、其後第一次通盤檢討於2006年(民國95年)3月發布實施、第二次通盤檢討於2011年(民國100年)1月發布實施,至今已屆滿7年。 為發揮高鐵路商務服務及轉運機能,檢討原土地使用計畫,活化未開闢公共設施用地,並擬定生態都市發展策略,以促進地區產業科技發展及居住環境品質,爰辦理本次通盤檢討作業。 本計畫範圍西側以竹北(含斗崙地區)都市計畫區為界,東側以興隆路五段為界,北側以縣道120(東興路一段)為界,南側以興隆路三段為界,另北側及東側與正審議辦理中之「臺灣知識經濟旗艦園區特定區計畫(草案)」相鄰,南北向約1,500公尺,東西向約2,500公尺,總面積約為309.22公頃。

第二節、交通建設

本市為新竹縣治所在,自古以來為臺灣南北交通必經之地,在公路運輸方面,國道一號高速公路在本市設有竹北交流道,省道臺一線也貫穿本市,另有臺15線與臺61線西部濱海快速公路,加上四通八達的縣道,打造出本市便捷的公路交通。此外,鐵路在本市有竹北、六家兩處車站,高速鐵路的新竹站也位於本市的高鐵特區內,都讓本市擁有便利的交通運輸。

壹、公路交通

在清領時期，竹北是南北官道往來的要衝，南北往來的旅客商販，都會經過竹北、湖口、新豐交界的鳳山崎。鳳山崎往北，是臺灣南北官道最難行走的一段，1697年（康熙36年），郁永河前往臺灣北部開採硫磺，從臺南府城一路北上。郁永河後來將這趟旅程記錄下來，成為今日研究早期臺灣歷史的重要資料——《裨海紀遊》。《裨海紀遊》是這麼記載從鳳山崎一帶的交通狀況：

自竹塹迄南嵌八九十里，不見一人一屋，求一樹就蔭不得；掘土窟，置瓦釜為炊，就烈日下，以澗水沃之，各飽一餐。途中遇麋、鹿、麀、麂逐隊行，甚夥，驅獫狁獲三鹿。既至南嵌，入深箐中，披荊度莽，冠履俱敗：直狐貉之窟，非人類所宜至也。⁶²

由陳夢林等人在1717年（康熙56年）纂成的《諸羅縣志》則寫道：

竹塹、南嵌道中，曉風微寒；至午則風變而熱，反幸其無風。故客觸之而患病者多。臺人苦夏、秋之雨。竹塹以北，雨暘亦異：夏、秋常旱，冬、春多陰風細雨，或驟雨如注，人日在煙霧中，瘴毒尤甚。故鄭氏以投畀有罪者。⁶³

同書又說：

竹塹過鳳山崎，一望平蕪；捷足者窮日之力，乃至南嵌。時有野番出沒，沿路無落，行者亦鮮；孤客必倩熟番持弓矢為護而後行。野水縱橫，或厲、或揭，俗所云九十九溪也。遇陰雨，天地昏慘，四顧悽絕。⁶⁴

從上面的史料可見，竹北一帶不僅是臺灣南北官道的要衝，也是進出竹塹地區的門戶。商旅由北而南，經過鳳山崎就是平坦的道路，可以在竹塹城休息。而從南往北的商旅，則在竹塹城度過一夜後起程，在一片荒蕪，沒有樹蔭遮蓋的原野上前行，抵達南嵌才得以休整。清人姚瑩在1808年的〈臺北道里記〉也記載從竹塹城北上的道路狀況：竹塹北行三里金門厝（今新竹市北區金竹里），有溪渡。十里鳳山崎，山甚平廣袤。從姚瑩的記載可知，從竹塹出發的商旅，會在金門厝渡口乘船渡過頭前溪，然後沿著大官道，由鳳山崎一帶前往大湖口（今湖口鄉）繼續北上。

淡水廳設治竹塹城後，對外交通主要通過兩條官道，分別稱為大官路（也稱為鳳山崎大道）與小官道。大官道所經的路線主要與今天的縱貫線類似。根據史書記載，大官道從南出竹塹城後，在金門厝義渡（今新竹市北區金竹里一帶）渡過頭前溪，之後於新社渡渡過豆子埔溪，之後途經新社（今天新社、新國里一帶）、旗杆厝、番子陂，最後在鳳山崎官渡渡過鳳山溪，往臺北方向前進。19世紀中葉，金門厝溪淤淺，渡口移往上游的舊社（今舊社大橋附近），官道也改往此處。⁶⁵

小官路則是從竹塹城出發，從苦苓腳（今新竹市北區古賢里）的新庄仔渡口渡過頭前溪，再由天罡溝渡過豆子埔溪下游，之後經過下新庄仔（今新莊里），渡過灰窰仔溝進入白地粉區域，從鳳山溪

62 郁永河，《裨海紀遊》，卷二。

63 陳夢林等，《諸羅縣志》，卷八。

64 陳夢林等，《諸羅縣志》，卷十二。

65 《新竹縣採訪冊》，卷3；黃旺成監修，《臺灣省新竹縣志》，卷6〈經濟志〉，篇10〈交通志〉，頁84-85；白順裕，〈清代竹塹地區的交通〉，臺灣師範大學歷史研究所碩士論文，2004，頁43。

渡渡過鳳山溪，穿過貓兒錠、崁頂厝，越過鳳鼻山，抵達紅毛港坑仔口（今新豐鄉鳳坑村）。⁶⁶

清領時期官道缺乏維護，雖稱為官道，卻總是崎嶇難行。除了道路狀況不佳外，臺灣西部的河川流速快、坡度大，雨季時更常暴漲氾濫，所以要渡過大河，通常需要在渡口搭乘船隻。清領時期的渡口分為由官方經營的官渡、由地方士紳籌資設置的義渡，這兩者都是免費渡口，而民渡則需要支付渡船的費用。清代竹北地區南北各有頭前、鳳山兩大河川，中有縱橫的圳溝河川，因而分布許多渡口。茲將清領時期竹北地區相關渡口表列如下：

【表 4-6-2】

渡口名	位置	創建年代與創建人士	備註
金門厝義渡	金門厝頭前溪岸，為大官道渡口。	1796 年（嘉慶元年）由林先坤、錢茂祖、義民亭董事、新埔范姓、大湖口五姓等人士捐獻成立。	之後因為淤積而廢棄，改道上游舊社渡。
舊社義渡	舊社頭前溪岸，為大官道渡口。		金門厝渡廢置後，經費改用於舊社渡。
天罡溝民渡	位於頭前溪下游，為小官道渡口。		
新庄子民渡	位於頭前溪，為竹塹城前往白地粉的渡口。	1850 年代由當地居民集資設置。	
新社民渡	位於頭前溪，是大官道的重要渡口。	1850 年代設置，1873 年（同治十二年）重建。	
船頭港民渡	位於頭前溪，為竹塹城通往溪洲、船頭港（新竹市舊港里）的渡口。	約在 18 世紀中期設置。	
漁寮民渡	位於頭前溪，為溪洲前往漁寮（本市新港里）的渡口。	約在 19 世紀前期設置。	
鳳山崎民渡	位於鳳山溪，是大官路通往臺北的要道。		
斗崙義渡	位於頭前溪，是竹塹城前往斗崙的渡口。	約在 19 世紀後期由紳士陳朝綱所捐獻設置。	1893 年（光緒十九年），頭前溪鐵橋完成，斗崙渡效用已失，陳朝綱秉請官府將斗崙渡船移往天罡溝渡使用，斗崙渡則遭到廢棄。
竹塹港渡	位於竹塹港南冊，是竹塹城前往船頭港、溪洲、漁寮的渡口。	18 世紀中期設置。	

參考資料：《新竹縣採訪冊》，卷 3，〈津渡〉；黃旺成監修，《臺灣省新竹縣志》，卷 6 〈經濟志〉，篇 10 〈交通志〉，頁 87-88。

道路狀況不佳的情形，一直要到日本領臺之後，才得到大幅改善。1916 年，總督府完成長達 461.7 公里的南北縱貫道路。這條道路，也就是今天本市交通動脈省道臺一線。臺一線又稱縱貫公路，在竹北境內則名為中華路。

本市另有國道一號高速公路通過，但早期竹北並沒有交流道，只能由北方的湖口交流道或南方的新竹交流道下高速公路後，轉接平面道路，才能抵達本市。在鄉親的極力爭取下，1996 年竹北交流道才正式通車。行駛國道一號高速公路的車輛，可以從竹北交流道下高速公路，連接縣道 120 或光明六路，前往本市其他區域。

近年來竹北交流道附近道路壅塞的狀況，已成了竹北鄉親的惡夢。當年政府設計竹北交流道時，並未考量到之後竹北市因為經濟發展而大幅成長的人口與車輛數，導致近年每到交通尖峰時期，竹北

66 《新竹縣採訪冊》，卷 3；黃旺成監修，《臺灣省新竹縣志》，卷 6 〈經濟志〉，篇 10 〈交通志〉，頁 85。

交流道鄰近區域，常常出現交通壅塞。竹北交流道的問題直到 2014 年才終於進入規劃階段。交通部高速公路工程局將進行竹北交流道的改善計畫，希望屆時可以一舉解決竹北交流道的壅塞問題。⁶⁷

本市西側區域的交通樞紐則是省道臺 15 線和臺 61 線西部濱海快速公路。省道臺 15 線北起新北市淡水區的關渡大橋，南抵新竹市香山區浸水橋，全長 78.45 公里。臺 15 線在鳳鼻隧道進入本市，由北而南通過尚義、崇義與新港里，由竹港大橋跨越頭前溪，進入新竹市。臺 61 線西濱快速公路，則是政府為了改善臺灣西部濱海地區的交通而興築的道路。臺 61 線常與臺 15 線共道，採快慢車分流的方式，快速車輛通行臺 61 線，慢速車則走臺 15 線。

此外，縣道 117、118 和 120，則是本市另外三條交通動脈。縣道 117 由新埔鎮經過褒忠橋進入本市北興里，稱為自強北路，貫通本市精華區域並與縣道 120（東興路）在六家交會後，往南與光明六路東二段交會後改稱自強南路，最後在經國大橋跨越頭前溪，進入新竹市境內。縣道 118 則由東向西，由新埔鎮進入本市竹北里。縣道 118 最初稱為中山路，過縣政二路交叉口後轉往西南方，稱為中正東路，穿越竹北最熱鬧繁榮的地區，在竹北派出所與中華路交會後稱為中正西路，一路通過新社、新國、聯興、溪州、白地、新庄，最後由舊港大橋進入新竹市境內。縣道 120 以本市斗崙里的下斗崙為起點，稱為福興路，由西北向東南貫穿本市，最後在東海里進入芎林鄉。

竹北自古以來就是新竹地區的交通樞紐，又是縣治所在，所以大眾交通運輸也十分便利，除了新竹客運經營多條路線外，也有中壢客運、金牌客運經營經過本市的路線。此外還有高鐵快捷公車、竹北市免費市民公車，以及新竹縣快捷公車。這些公車，不僅路線繁多，班次密集，是本市市民外出、旅遊的首選。

貳、鐵路交通

本市地處交通要衝，除便捷的公路運輸外，臺鐵、高鐵均在本市設站。

公元 1887 年（光緒十六年），時任臺灣巡撫的劉銘傳鑑於臺灣的防備與整體發展，向清政府奏請修築鐵路，並於同年起建。1890 年，臺北至竹塹的鐵路線完工，全長 75 公里。鐵道跨越鳳山崎溪（鳳山溪）進入竹北地區後往西南延伸，跨越荳仔埔溪（頭前溪）進入新竹市境內，並未設置停靠站。礙於當時的工程技術，鐵路斜度與曲度都過高，跨越河川的施工艱困，橋樑都是木造，常讓乘客感到提心吊膽。最初每日車班頗多，但隨著鐵道路線保養不易，班次甚少。當時火車站為土造，乘客不需要在車站上下車，隨時可以叫停，頗為奇觀。⁶⁸

1895 年日本領臺之後，認為劉銘傳所造鐵路路線不符標準，鐵路斜度過大，極不安全，橋樑鐵軌屢修屢壞，因而進行大幅改良，幾乎將原有的鐵路全數拆除重新鋪設。

臺北一新竹段的鐵路是日治時期最早通車的路段，但在 1898 年（明治三十一年），跨越鳳山溪的鐵橋被大水沖毀導致鐵路無法通行。總督府在今天的竹北車站設置紅毛田臨時停車場（日文：仮車站），旅客需在這裡下車改搭渡船前往新竹，數個月後，橋樑修復完成，紅毛田臨時停車場便被取消。直到 1902 年，由大湖口至紅毛田的改良鐵路路線通車後，紅毛田停車場再次被設立，並於 1920 年（大正九年）改稱紅毛驛，1934 年（昭和四年）再改為竹北驛，戰後則改竹北車站至今。

日治中期，隨著竹北地區的日漸繁榮，停靠竹北驛的班車與上下乘客不斷成長，當局因而展開鐵路新建工程，將原本單一軌道，擴展為雙軌可供雙向列車通行。1929 年，紅毛驛和山崎驛（今新豐車站）的雙軌化完成；1934 年，再完成竹北至新竹之間的雙軌化。

67 <http://www.hsinchu.gov.tw/zh-tw/Service/IssueDetail/53776>

68 林水樹，〈清末新竹鐵路之建設〉，《新竹文獻會通訊》（臺北：成文，1983），頁 55-56。

【表 4-6-3】1897-1951 年竹北火車站客貨運輸統計表

年度	出發旅客 (人次)	抵達旅客 (人次)	出發小貨物 (斤)	抵達小貨物 (斤)	出發大貨物 (噸)	抵達大貨物 (噸)
1897	7,605	7,686	6,296	21,656	621	724
1898	21	45	—	—	—	—
1899	24	177	—	—	—	—
1900	—	1,568	—	—	—	—
1901	1,023	2,928	213	979	530	532
1902	5,586	6,056	903	1,223	1,279	3,002
1903	8,462	8,398	1,500	1,335	1,472	714
1904	11,435	11,762	1,116	1,641	1,122	593
1905	14,730	15,252	1,612	1,562	2,039	674
1906	18,636	17,608	1,057	2,289	1,983	714
1907	18,068	17,283	1,180	2,739	2,416	831
1908	17,257	17,101	2,440	4,011	3,154	828
1909	20,055	20,807	2,741	3,398	2,521	2,031
1910	23,184	22,870	5,022	9,245	2,611	1,998
1911	31,056	30,604	5,875	7,830	3,004	2,376
1912	36,344	37,601	7,516	12,513	3,771	2,211
1913	37,474	39,471	7,979	120,381	4,956	3,310
1914	47,131	49,014	12,099	18,256	6,988	3,328
1915	42,962	44,790	13,983	18,526	3,801	2,571
1916	55,010	54,421	14,938	255,448	2,519	3,401
1917	40,397	47,647	12,270	15,823	5,380	2,800
1918	74,556	75,412	12,523	19,104	10,801	3,809
1919	105,790	105,393	38,676	38,106	8,803	5,086
1920	108,664	110,429	85,326	85,673	9,682	4,831
1921	103,050	106,515	36,065	26,310	8,673	3,929
1922	94,027	95,837	19,299	20,662	14,059	1,493
1923	98,363	100,527	21,432	29,597	11,284	5,079
1924	111,656	115,985	26,914	32,688	11,966	5,725
1925	122,309	129,983	20,472	22,474	13,803	8,932
1926	146,924	154,241	19,675	28,999	15,277	9,108
1927	134,112	138,765	24,101	28,933	35,344	17,071
1928	136,885	142,811	24,398	33,160	44,180	30,462
1929	139,822	142,890	22,807	21,223	96,787	11,367
1930	118,463	121,374	21,730	17,967	20,684	14,354
1931	102,490	103,608	23,595	16,308	16,035	12,302
1932	92,948	92,106	23,776	13,007	24,133	11,947
1933	83,714	86,937	22,752	11,033	24,194	10,200
1934	91,719	95,362	28,916	14,335	28,652	10,860
1935	94,978	97,912	37,037	18,476	31,444	12,911
1936	102,128	106,283	27,091	19,516	49,599	13,608
1937	114,036	121,771	26,530	25,142	30,311	13,196
1938	137,042	142,435	—	—	46,006	14,322
1939	173,042	142,435	—	—	34,727	13,975
1940	221,232	224,428	—	—	42,222	13,949
1941	234,213	239,004	—	—	53,209	10,292
1942	218,541	217,439	—	—	40,293	11,706

1943	298,490	296,666	—	—	36,673	9,522
1944	422,948	442,576	—	—	31,301	11,775
1945	256,347	267,117	—	—	17,195	21,593
1946	240,822	276,891	—	—	18,549	5,898
1947	261,198	253,886	—	—	14,452	8,466
1948	285,214	279,334	—	—	24,414	6,597
1949	387,591	207,837	—	—	44,578	9,420
1950	541,647	447,227	—	—	35,984	9,912
1951	612,269	538,092	—	—	31,023	16,281

資料來源：黃旺成監修，《臺灣省新竹縣志》，卷6〈經濟志〉，篇10〈交通〉，頁40-44。

從上表的統計數據我們可以了解：竹北站設立之後，旅客數穩定成長，到1924年出發與抵達的旅客數都突破10萬人次大關，雖然在1932-1935年間一度衰退至10萬以下，但之後仍穩定成長，至1950年代初期攀升至50萬人次以上，可見鐵路設站對竹北地區發展的影響與重要性。在貨運方面，從竹北站發出的貨物數量也大於抵達貨物，足見竹北站是竹北與鄰近地區的貨物集散中心，在新竹地區僅次於新竹車站。竹北車站主要運輸的貨品是米、柑橘、龍眼、茶、木炭等，其中又以柑橘最為重要，新埔是臺灣柑橘生產的重鎮，鄰近地區所生產的柑橘，多運至竹北車站裝載輸出，使得竹北車站成為臺灣第一名的柑橘出貨車站。⁶⁹

戰後，竹北車站在1955年升級為二等乙站，之後於1985年被降為三等站。根據臺鐵2015年的資料，竹北站平均一日的進出為9,512人次，在臺鐵所有車站中排行第37名。

現今所看到的竹北車站外觀，是2013年三度改建後的樣貌。從紅毛田停車場到今天的竹北車站，使用最久的是1934年落成的磚造站房，使用50餘年，才因年久老舊，在1987年改建為兩層式鋼筋水泥站房。之後為了配合鐵路捷運化建設，重建為跨站式設計，外觀新穎的竹北車站。竹北車站的地址位於本市和平街59號，目前擁有島式月臺、岸式月臺各一座。

隨著近年來竹北地區經濟發展，人口大幅增加，竹北車站的旅客輸運量也直線上升。1996年，竹北車站的平均每日旅客進站人次為812人，到了20年後的2016年，竹北車站平均每日進站人次成長至4,741人，成長近6倍。根據統計資料，臺鐵竹北站2015年的每日進出人次為9,512人，在臺鐵所有車站中排行第37名。

【表 4-6-4】竹北車站 1996-2016 年平均每日進站旅客人次

年度	平均每日進站旅客人次
1996	812
1997	882
1998	979
1999	1,151
2000	1,377
2001	1,468
2002	1,532
2003	1,468
2004	1,707
2005	1,797
2006	2,072

69 新竹州役所編，《新竹州要覽》，1933年出版，收入《中國方志叢書》，臺北：成文，1985，頁297-299。

年度	平均每日進站旅客人次
2007	2,249
2008	2,565
2009	2,770
2010	3,098
2011	3,637
2012	3,896
2013	4,410
2014	4,603
2015	4,766
2016	4,741

除了竹北車站外，臺鐵在本市尚有六家車站。臺鐵六家車站地址位於本市隘口里復興三路二段 229 號，與高鐵新竹站共站，擁有島式月臺一座。六家車站的興建，主要是為了輸運高鐵的旅客而興建的。六家車站屬於臺鐵六家支線，旅客可從六家車站搭車至竹中車站，轉至臺鐵新竹站或是內灣線各站。六家車站在 2011 年 11 月 11 日啟用，根據臺鐵 2015 年的資料，六家站平均每日進出人次為 4,404 人，在臺鐵所有車站中排行第 59 名。

【表 4-6-5】六家車站 2011-2016 年平均每日進站旅客人次

年度	平均每日進站旅客人次
2011	647
2012	1,588
2013	2,572
2014	2,252
2015	2,315
2016	2,227

除了傳統的鐵公路交通以外，為了提供國人更便捷的交通運輸，臺灣高速鐵路在 2000 年開始興建，並於 2007 年正式通車。高鐵新竹站位於本市隘口里高鐵七路 6 號，為一高架式車站，有兩個月臺與四個出口，佔地兩萬餘平方公尺，是新竹地區的特色地標之一。高鐵新竹站設立之後，儼然成為新竹地區出入的門戶，出入站旅客人數年年增加，至 2015 年，高鐵新竹站一年的旅客人次高達 931 萬。而本市也因為高鐵的設站效應，迎來一波新的發展榮景，高鐵特區附近商辦住宅大樓林立，外來人口大量移入，改變了原本以農業為主的城市風貌，取而代之的是工商服務與科技產業。

參、郵政

臺灣近代郵政事業的濫觴是 1885 年（光緒 11 年）臺灣建省後，由巡撫劉銘傳所展開的現代化事業。劉銘傳改革傳統的舖遞制度，建立近代郵政系統。但早期的郵政系統十分粗陋，再加上 1894 年甲午戰爭爆發，清政府將臺灣割讓予日本帝國，清政府的郵政系統便被日本所引進的郵政系統所取代。

1895 年的日軍展開攻臺之役，從雞籠登陸後一路南下。日軍為了各類訊息的傳遞與簡易的金融活動，便在各各地設立野戰郵局（郵便局）。6 月 22 日，日軍在新竹開設第三野戰郵便局。1896 年（明治二十九年），隨著攻臺戰役結束，總督府廢第三野戰郵便局，在新竹成立郵便電信局，是為二等局，竹北地區的郵務電信由新竹郵便局辦理，直到 1941 年（昭和十六年）6 月才在竹北成立竹北郵便局，

它是今天竹北郵局的前身。⁷⁰

日治時期的郵便局兼管郵政與電信事業，直到戰後的 1949 年實行郵電分離，郵電局改成郵局，並加入簡易儲匯金融業務，隸屬於交通部郵政總局轄下的臺灣省郵政管理局。1980 年（民國六十九年），郵政管理局分為北、中、南三區，竹北地區的郵務劃歸北區郵政管理局。2003 年，郵政總局進行公司化，郵務部門獨立成為「中華郵政」。

近年以來，竹北地區發展迅速，郵政與金融業務也大幅成長，至 2017 年，本市一共有 7 個郵局據點與 3 個郵政代辦所。以設立先後簡介本市各郵局如下：

竹北郵局（新竹 33 支局）：1941 年設立，位於本市中正西路 60 號。

中山郵局（新竹 34 支局）：1979 年設立，位於本市中正東路 42 號。

博愛郵局（新竹 35 支局），1980 年設立，位於本市博愛街 390 號。

成功郵局（新竹 45 支局），1981 年設立，位於本市成功八路 166、168 號。

六家郵局（新竹 36 支局），1985 年設立，位於本市嘉興路 457 號。

光明郵局（新竹 37 支局），1989 年設立，位於本市縣政九路 138 號。

嘉豐郵局（新竹 29 支局）：1990 年設立，位於本市福興東路二段 138 號。



【圖 4-6-1】博愛郵局（李至堉攝）



【圖 4-6-2】光明郵局（李至堉攝）

70 黃旺成監修，《臺灣省新竹縣志》，卷 6〈經濟志〉，篇 10〈交通〉，頁 135-137。

參考書目

1. 文化部，《臺灣大百科全書》
2. 中村孝志，〈荷蘭時代的臺灣番社戶口表〉，《臺灣風物》，第44卷第1期，1994。
3. 江樹生譯，《熱蘭遮城日誌》，臺南：臺南市文化局，2002。
4. 楊英，《先王實錄》，臺北：臺灣銀行經濟研究室，1959。
5. 江日昇，《臺灣外記》，臺北：臺灣銀行經濟研究室，1959。
6. 藍鼎元，《平臺紀略》，臺北：臺灣銀行經濟研究室，1959。
7. 郁永和，《裨海紀遊》，臺北：臺灣銀行，1959。
8. 高拱乾，《臺灣府志》，臺北：臺灣銀行經濟研究室，1959。
9. 余文儀，《續修臺灣府志》，臺北：臺灣銀行經濟研究室，1959。
10. 陳培桂，《淡水廳志》，臺北：臺灣銀行經濟研究室，1959。
11. 陳朝龍，《新竹縣採訪冊》，臺北：臺灣銀行經濟研究室，1959。
12. 越波重之編，宋建和譯，《新竹廳志》，竹北：新竹縣政府文化局，2014。
13. 菅武雄，《新竹州の情勢と人物》，臺北：成文，1985。
14. 菅野秀雄，《新竹州沿革史》，臺北：成文，1985。
15. 新竹州役所，《新竹州要覽》，臺北：成文，1985。
16. 安倍明義，《臺灣地名研究》，臺北：武陵，2001。
17. 黃旺成監修，《臺灣省新竹縣志》，新竹：新竹縣政府，1977。
18. 新竹縣文獻委員會編印，《新竹文獻會通訊》，臺北：成文，1983。
19. 臺灣省文獻委員會編印，《新竹縣鄉土史料》，南投：臺灣省文獻委員會，1995。
20. 竹北市志編纂委員會，《竹北市志》，竹北：竹北市公所，1996。
21. 新竹州，《新竹州統計書》。
22. 《臺灣日日新報》
23. 《聯合報》
24. 《經濟日報》
25. 施添福主編，《臺灣地名辭書》（新竹縣），南投：國史館臺灣文獻館，2010。
26. 李科旻，《清代新竹鳳山溪流域各音社群分布與「閩人濱海，客家近山」之形成》，竹北：新竹縣文化局，2016。
27. 林玉茹，《清代竹塹地區的在地商人及其活動網路》，臺北：聯經，2000。
28. 林偉盛，《羅漢腳：清代臺灣社會與分類械鬥》，臺北：自立晚報，1993。
29. 施添福，〈清代臺灣「番黎不諳耕作」的緣由：以竹塹社為例〉，《中央研究院民族學研究所集刊》，1990年春季。
30. 施添福，《清代臺灣的地域社會：竹塹地區的歷史地理研究》，竹北：新竹縣文化局，2001。
31. 范明煥，〈時間裡的空間格局文化的代言人——新竹縣溪北五鄉鎮市舊地名之研究〉，行政院客家委員會獎助客家學術研究計畫，2004。
32. 郭莉芳，〈竹北與竹東地域發展的比較研究〉，臺灣師範大學地理學研究所碩士論文，1998。
33. 張炎憲等，《風中的哭泣——50年代新竹白色恐怖政治案件》，臺北：吳三連臺灣史料基金會，2015。
34. 黃智偉，《臺灣省道臺一線的故事》，臺北：貓頭鷹，2002。
35. 陳美芳，〈清代竹北地區的開發與社會變遷〉，國立臺中教育大學區域與社會發展學系暑期在職進修專班碩士論文，2011。

36. 康培德，《殖民想像與地方流變：荷蘭東印度公司與臺灣原住民》，臺北：聯經，2016。
37. 廖志軒，《當熟番遇到客家：竹塹社錢皆只派下的客家化》，竹北：新竹縣文化局，2015。
38. 詹素娟，〈賸社、地域與平埔社群的成立〉，《臺大文史哲學報》，第59期，2003.11。
39. 詹素娟主編，《族群、歷史與地域社會：施添福教授榮退論文集》，臺北：中研院史所，2011。
40. 潘英海、詹素娟主編，《平埔研究論文集》，臺北：中央研究院臺灣史研究所籌備處，1995。

第五篇 社會篇

緒論

社會一詞並沒有太明確的定義，一般是指個體與個體之間，個人與社群之間所共同建構而生的人群網絡及文化架構，狹義的社會，也可以叫做「社群」，即是指一個人類活動和聚居的範圍，例如鄉、村、鎮、城市、聚居點等等；廣義的社會則可以指一個國家、一個大範圍地區或一個文化圈。

社會篇可以包羅萬象，幾乎任何與竹北有關係之社會現象，皆可成為本篇的重要題材。只是，《竹北市志》一書內容含有歷史、政治、經建、教育、文化與宗教等篇章，彼此之間皆與社會篇可能發展之內涵有所重疊。為避免重複，本篇之核心意義立定在提供各篇延伸論說之養分，以及其他篇幅所無法觸及之社會性議題。

第一章進行人口分析，藉此了解竹北市發展之實況，第二章則由家族、姓氏出發，探討竹北市早先各家族發展概況，第三章則記寫竹北衛生醫療之發展狀況，第四章記錄竹北重要之社會組織，第五章進入社區營造之脈絡，以及社區能動性之探討，第六章則鎖定社會運動與政治案件，理解不同時期社會變遷所遭遇之瓶頸。

第一章、人口

在現代社會，各項人口統計，往往是提供觀察社會發展變化最重要的指標，只是不同時期的臺灣，不見得都能有相應的精確統計與記載。尤其是早期臺灣社會，因為統治階級不見得完全掌握全臺動態，如大航海時代的荷蘭人與西班牙人，或是清朝時期的治理，絕大多數都是呈現片狀散布的占據，或是局部性的治理管轄。直到日本殖民統治時期，殖民宗主國才以武力進入臺灣各地，並進行全面性的調查統計與整理工作；戰後，在既有體制的延續與改革之下，政府單位進行精細的統計工作，則有助於分析、理解現代社會發展的諸種變化，得作為施政規畫之基礎參考。為能理解竹北市經歷不同時期社會變遷狀態，本章預估針對竹北市人口整理記載。

第一節、日本時代籍民調查

1895年（明治28年），清帝國因為前一年的甲午戰爭失利，於4月17日由清廷代表李鴻章與日本代表伊藤博文簽署條約，將臺灣割讓予日本，臺灣遂成為日本第一個殖民地。同年，樺山資紀受命為臺灣首任總督，相較於清國對臺灣統治的鬆散薄弱，日本殖民可以說是以帝國主義的強權姿態，對臺灣全面性控制與經營。一般而言，可將日本統治時期分三大階段：武官統治（1895-1919）、文官統治（1919-1937）、皇民化時期（1936-1945）。

統治初期，日本帝國依照「日清講和條約」（亦即通稱之馬關條約），提供2年限期，讓臺灣居民自由決定是否遷離臺灣，1897年5月8日以後尚在臺灣者，一律視為日本臣民。根據當時統計，最後

選擇離開臺灣者共有 6,456 人，其中，整個「臺北縣」共有 369 戶、1,574 人離臺。¹

在日本領臺初期，其實尚未能全面掌握當時的人口與社會狀況，但隨軍隊入臺的研究者，卻已經展開一連串的調查與記錄，但數據大多是零散無章狀態，正式且全面性的調查，主要還是從 1903 年（明治 36 年）制定戶口調查規則開始，

並於 1905 年（明治 38 年）展開第一次臨時戶口普查，只是，此時期部分數據仍然是相當模糊不足的狀態，整個日治時期總共進行 2 次戶口普查、5 次國勢調查總共歷經 7 次人口統計，前兩次是每 10 年左右一次，日治後期則是每 5 年一次，就各期調查資料較準確可稽部分，簡列整理如下。

【表 5-1-1】1915 年（大正 4 年）第二次臨時臺灣戶口調查

1901 年（明治 34 年）行政規劃		祖籍別（人數）							
廳區	庄	內地	福建	廣東	熟番	生蕃	外國	其它	小計
新竹廳新埔支廳 紅毛港區	貓兒錠庄	4	2,116	171	0	0	0	0	2,291
	大眉庄	0	415	238	0	0	0	0	653
新竹廳舊港區	舊港庄	24	978	0	0	0	2	0	1,004
	麻園庄	0	408	88	0	0	0	0	496
	白地粉庄	0	343	12	0	0	0	0	355
	新庄仔庄	0	523	1	0	0	0	0	524
	溪州庄	0	343	65	0	0	1	0	409
	溝貝庄	0	76	272	0	0	0	0	348
	馬麟厝庄	0	250	57	0	0	0	0	307
	新社庄	0	1,240	52	2	0	0	0	1,294
	番仔陂庄	0	172	598	0	0	0	0	770
	豆子埔庄	34	547	289	0	0	4	0	874
新竹廳六張犁區	東海窟庄	0	20	407	0	0	0	0	427
	三崁店庄	0	38	335	0	0	0	0	373
	犁頭山下庄	0	8	282	0	0	0	0	290
	十興庄	0	50	230	0	0	0	0	280
	安溪寮庄	0	46	327	0	0	0	0	373
	斗崙庄	0	636	239	0	0	0	0	875
	鹿場庄	15	34	483	0	0	0	0	532
	六張犁庄	0	14	538	0	0	0	0	552
	芒頭埔庄	0	11	636	0	0	0	0	647
	隘口庄	0	20	381	0	0	4	0	405

製表說明：參照臺灣總督府官房臨時戶口調查部於 1917 年發行之《第二次臨時臺灣戶口調查概覽表》彙編而成。

（製表人：陳韋誠）

從【表 5-1-1】可知，竹北地區在早期調查統計資料中，就幾乎已經可以看出泉州人與客家人分布狀態，沿海地區的紅毛港區貓兒錠庄，舊港區舊港庄、新社庄等地，都是竹北地區過去人口較為眾多且密集之地區，此範圍內調查所得，幾乎都是福建人；而在六張犁地區，人口分布較為平均，除了斗崙庄

1 日治初期的臺北縣，乃沿用清至末期的臺北府進行改制，轄區大約為今日臺北市、新北市、基隆市、桃園縣、宜蘭縣、新竹縣、新竹市等地。自然也包含今日的竹北範圍。

明顯有福建籍民外，絕大多數都是廣東籍客家人居多。統計整體人口可知，竹北昔日依然是以福建籍人居多，人數可多達約有 9,325 人；至於廣東籍客家人，則僅有 4,754 人左右。

1919 年以後，日本政府開始在臺實施內地延長主義，籍民身份在調查工作上已被淡化以對，我們較難從調查資料中看出籍民身份屬性之變化。但至少從【表 5-1-2】與【表 5-1-3】我們可以看出，昔日竹北地區之人口相當持穩，貓兒錠、舊港、豆子埔、新社、番仔坡、斗崙、芒頭埔等地都是人口較密集之地，並無大的起伏，只是若比較戰後迄今之發展，則會發現竹北沿海與昔日的六張犁地區，因為縣政中心與市政建設之發展，相對於農村特定區，有極為兩樣的劇烈起伏。

【表 5-1-2】1925 年（大正 14 年）國勢調查

1920 年（大正 9 年）行政區劃			祖籍別（人數）				小計
街庄	大字	內地	本島	朝鮮	支那	其它	
新竹郡舊港庄	貓兒錠	4	2,466	0	1	0	2,471
	大眉	0	698	0	0	0	698
	舊港	21	1,027	0	1	0	1049
	麻園	0	509	0	0	0	509
	白地粉	0	330	0	0	0	330
	新庄子	0	563	0	0	0	563
	溪州	11	441	0	0	0	452
	溝貝	4	382	0	0	0	386
	馬麟厝	0	323	0	0	0	323
新竹郡六家庄	新社	7	1,376	0	0	0	1,383
	番仔坡	5	849	0	0	0	854
	豆子埔	38	1,247	0	3	0	1,288
	東海窟	0	467	0	0	0	467
	三崁店	0	424	0	0	0	424
	犁頭山下	0	303	0	0	0	303
	十興	0	305	0	0	0	305
	安溪寮	0	497	0	0	0	497
	斗崙	0	947	0	0	0	947
	鹿場	13	503	0	0	0	516
	六家	0	536	0	0	0	536
芒頭埔	11	682	0	2	0	695	
隘口	0	467	0	0	0	467	

製表說明：參照臺灣總督府官房臨時國勢調查部於 1927 年發行之《大正十四年國勢調查結果表》彙編而成。
（製表人：陳韋誠）

【表 5-1-3】1935 年（昭和 10 年）國勢調查

1920 年（大正 9 年）行政區劃			祖籍別（人數）			總數
街庄	大字	內地	朝鮮	本島	外國	
新竹郡舊港庄	貓兒錠	5	0	2,736	1	2,742
	大眉	0	0	882	0	882
	舊港	4	0	1,093	1	1,098
	麻園	0	0	579	0	579
	白地粉	0	0	335	0	335
	新庄子	0	0	737	0	737
	溪州	0	0	650	0	650
	溝貝	0	0	460	0	460
	馬麟厝	0	0	373	0	373

1920年（大正9年）行政規劃			祖籍別（人數）			
新竹郡六家庄	新社	12	0	1,570	2	1,584
	番仔坡	0	0	1,014	0	1,014
	豆子埔	24	0	1,791	11	1,826
	東海窟	0	0	500	0	500
	三崁店	0	0	546	0	546
	犁頭山下	0	0	361	0	361
	十興	0	0	355	0	355
	安溪寮	0	0	623	0	623
	斗崙	0	0	1,057	0	1,057
	鹿場	11	0	590	0	601
	六家	0	0	638	0	638
	芒頭埔	0	0	716	1	717
	隘口	0	0	522	0	522

製表說明：參照臺灣總督府官房國勢調查部於1937年發行之《昭和十年國勢調查表》彙編而成。（製表人：陳韋誠）

【表 5-1-4】1940年（昭和15年）臺灣第七次人口普查

街庄	祖籍別（人數）					1930年區域 統計總人數	1935年區域 統計總人數
	本省	外省	韓國	日本	合計		
新竹郡舊港庄	16,827	29	0	109	16,965	14,540	15,715
新竹郡六家庄	8,044	2	0	16	8,062	6,653	7,334

製表說明：參照臺灣省政府主計處於1953年發行之《臺灣第七次人口普查結果表》彙編而成。（製表人：陳韋誠）

第二節、戰後迄今的人口調查

戰後中華民國時期所進行之人口普查，原則上是每十年一次，分別於1956年、1966年、1970年、1975年、1980年、1990年、2000年、2010年實行，至目前共計6次左右。1956稱戶口普查，此後稱戶口及住宅普查。歷年來之統計與相關調查資料，我們依據竹北市地區環境共分五區之概念整理如下。

壹、竹北區

【表 5-1-5】竹北市竹北區戰後歷年人口數

年代	里數	竹北里	竹仁里	竹義里	泰和里	斗崙里	中崙里	福德里	新崙里
1945	-	-	-	-	-	-	-	-	-
1946	-	-	-	-	-	-	-	-	-
1947	24	868	937	949	1,320	1,567	-	-	-
1948	24	904	934	1,000	1,354	1,556	-	-	-
1949	24	957	1,045	1,148	1,387	1,731	-	-	-
1950	24	958	998	1,089	1,407	1,627	-	-	-
1951	24	1,051	1,011	1,126	1,460	1,737	-	-	-
1952	24	1,093	1,054	1,249	1,489	1,779	-	-	-

年代	里數	竹北里	竹仁里	竹義里	泰和里	斗崙里	中崙里	福德里	新崙里
1953	23	1,100	1,163	1,304	1,507	1,848	-	-	-
1954	23	1,209	1,323	1,407	1,621	1,873	-	-	-
1955	23	1,205	1,389	1,505	1,643	1,923	-	-	-
1956	23	1,274	1,505	1,599	1,666	1,989	-	-	-
1957	23	1,330	1,560	1,699	1,691	2,002	-	-	-
1958	23	1,364	1,529	1,820	1,787	2,070	-	-	-
1959	23	1,499	1,646	1,915	1,845	2,129	-	-	-
1960	23	1,693	1,740	1,995	1,864	2,177	-	-	-
1961	23	1,727	1,811	2,098	1,900	2,279	-	-	-
1962	23	1,741	1,922	2,230	1,942	2,358	-	-	-
1963	23	1,811	2,075	2,392	1,991	2,449	-	-	-
1964	23	1,797	2,226	2,555	2,043	2,501	-	-	-
1965	23	1,795	2,342	2,635	2,080	2,605	-	-	-
1966	23	1,882	2,533	2,765	2,112	2,697	-	-	-
1967	23	1,898	2,620	2,810	2,108	2,734	-	-	-
1968	23	1,964	2,738	2,847	2,121	2,754	-	-	-
1969	23	2,063	2,996	3,046	2,218	2,808	-	-	-
1970	23	2,186	3,149	3,306	2,109	2,893	-	-	-
1971	23	2,353	3,643	3,698	2,167	2,992	-	-	-
1972	23	2,443	3,767	3,932	2,188	3,050	-	-	-
1973	23	2,548	3,923	4,194	2,281	3,240	-	-	-
1974	23	2,685	4,156	4,615	2,280	3,427	-	-	-
1975	23	2,919	4,150	5,003	2,397	3,617	-	-	-
1976	23	3,189	4,363	5,213	2,603	4,044	-	-	-
1977	23	3,318	4,272	5,448	2,754	4,324	-	-	-
1978	23	3,450	4,347	5,711	2,773	4,693	-	-	-
1979	23	3,581	4,196	6,332	2,955	4,892	-	-	-
1980	23	3,648	4,221	6,337	3,135	5,086	-	-	-
1981	23	3,649	4,344	6,460	3,401	5,135	-	-	-
1982	23	3,616	4,493	6,584	3,439	5,218	-	-	-
1983	23	3,674	4,717	6,777	3,427	5,191	-	-	-
1984	23	3,571	5,034	7,047	3,465	5,238	-	-	-
1985	23	3,499	5,131	7,208	3,440	5,249	-	-	-
1986	23	3,566	5,354	7,466	3,591	5,375	-	-	-
1987	23	3,504	5,673	7,717	3,573	5,556	-	-	-
1988	23	3,476	5,793	8,002	3,603	5,718	-	-	-
1989	23	3,522	5,963	7,985	3,662	5,862	-	-	-
1990	23	3,512	6,057	8,194	3,691	6,003	-	-	-
1991	23	3,431	6,246	8,300	3,784	6,263	-	-	-
1992	23	3,385	6,531	8,261	3,956	6,618	-	-	-
1993	23	3,462	6,776	8,454	4,064	7,311	-	-	-
1994	23	3,606	7,041	8,863	4,210	8,258	-	-	-
1995	23	3,627	7,299	9,063	4,215	9,203	-	-	-

年代	里數	竹北里	竹仁里	竹義里	泰和里	斗崙里	中崙里	福德里	新崙里
1996	23	3,758	7,645	8,988	4,145	10,392	-	-	-
1997	23	3,910	7,929	9,004	4,210	11,599	-	-	-
1998	23	4,078	8,326	9,117	4,342	12,738	-	-	-
1999	23	4,201	8,757	9,308	4,665	13,489	-	-	-
2000	23	4,415	9,314	9,548	4,903	14,486	-	-	-
2001	26	4,610	9,508	5,468	5,061	6,780	-	4,042	5,158
2002	26	4,997	9,998	5,469	5,261	7,709	-	4,024	5,320
2003	26	5,233	10,432	5,508	5,386	8,442	-	3,947	5,453
2004	26	5,353	10,935	5,590	5,410	8,909	-	4,016	5,379
2005	26	5,592	11,346	5,733	5,422	9,614	-	4,004	5,699
2006	26	5,972	11,450	6,034	5,495	10,239	-	4,012	5,812
2007	26	6,394	11,608	6,116	5,574	10,507	-	4,085	5,882
2008	26	6,827	11,621	6,205	5,879	10,659	-	4,094	6,026
2009	26	7,074	11,564	6,300	6,077	10,824	-	4,185	6,098
2010	26	7,142	11,467	6,356	6,338	11,093	-	4,152	6,174
2011	26	7,219	11,507	6,370	6,603	11,854	-	4,132	6,239
2012	26	7,327	11,582	6,471	6,726	12,808	-	4,129	6,466
2013	30	7,464	11,596	6,648	6,805	13,477	-	4,074	6,874
2014	30	7,674	11,549	6,971	7,040	14,247	-	4,072	7,047
2015	30	7,881	11,573	7,151	7,157	15,352	-	4,002	7,122
2016	30	8,194	11,687	7,239	7,189	15,954	-	3,993	7,367
2017	31	8,324	11,635	7,269	7,214	8,411	8,007	3,983	7,508

製表說明：本表依據新竹縣統計要覽填錄（製表人：陳怡伶、賴佳琳）

貳、六家區

【表 5-1-6】竹北市六家區戰後歷年人口數

年代	里數	中興里	隘口里	東海里	十興里	鹿場里	東平里	東興里	北興里	興安里	文化里
1945	-	-	-	-	-	-	-	-	-	-	-
1946	-	-	-	-	-	-	-	-	-	-	-
1947	24	878	699	1,520	1,781	709	794	-	-	-	-
1948	24	921	725	1,514	1,856	773	782	-	-	-	-
1949	24	967	754	1,624	1,898	835	795	-	-	-	-
1950	24	887	770	1,601	1,862	725	752	-	-	-	-
1951	24	928	800	1,663	1,961	734	761	-	-	-	-
1952	24	931	826	1,711	2,056	788	807	-	-	-	-
1953	23	986	783	1,769	2,110	774	847	-	-	-	-
1954	23	1,034	829	1,857	2,194	813	849	-	-	-	-
1955	23	993	914	1,853	2,238	800	838	-	-	-	-

年代	里數	中興里	隘口里	東海里	十興里	鹿場里	東平里	東興里	北興里	興安里	文化里
1956	23	1,020	920	1,905	2,288	827	873	-	-	-	-
1957	23	1,088	930	1,925	2,325	820	893	-	-	-	-
1958	23	1,118	988	1,933	2,399	869	891	-	-	-	-
1959	23	1,112	990	1,986	2,451	865	910	-	-	-	-
1960	23	1,130	1,010	2,003	2,501	891	938	-	-	-	-
1961	23	1,182	1,041	2,042	2,543	898	968	-	-	-	-
1962	23	1,187	1,072	2,102	2,590	920	982	-	-	-	-
1963	23	1,202	1,078	2,128	2,647	955	1,000	-	-	-	-
1964	23	1,188	1,103	2,156	2,719	968	991	-	-	-	-
1965	23	1,242	1,100	2,183	2,789	992	1,017	-	-	-	-
1966	23	1,260	1,053	2,252	2,801	1,002	1,030	-	-	-	-
1967	23	1,242	1,076	2,247	2,871	1,021	1,036	-	-	-	-
1968	23	1,222	1,081	2,263	2,897	1,029	1,014	-	-	-	-
1969	23	1,249	1,101	2,340	2,967	1,097	1,035	-	-	-	-
1970	23	1,265	1,118	2,314	2,988	1,099	1,005	-	-	-	-
1971	23	1,277	1,077	2,346	3,033	1,127	952	-	-	-	-
1972	23	1,284	1,086	2,357	3,106	1,147	937	-	-	-	-
1973	23	1,292	1,088	2,392	3,179	1,161	929	-	-	-	-
1974	23	1,256	1,054	2,392	3,305	1,205	950	-	-	-	-
1975	23	1,222	1,049	2,403	3,389	1,210	935	-	-	-	-
1976	23	1,253	1,059	2,408	3,480	1,183	924	-	-	-	-
1977	23	1,330	1,021	2,475	3,562	1,200	897	-	-	-	-
1978	23	1,386	1,046	2,423	3,636	1,202	856	-	-	-	-
1979	23	1,378	1,017	2,427	3,673	1,216	798	-	-	-	-
1980	23	1,427	969	2,507	3,736	1,218	755	-	-	-	-
1981	23	1,492	996	2,541	3,850	1,238	747	-	-	-	-
1982	23	1,512	1,023	2,647	3,949	1,273	744	-	-	-	-
1983	23	1,503	1,035	2,703	4,058	1,245	746	-	-	-	-
1984	23	1,512	994	2,711	4,110	1,280	716	-	-	-	-
1985	23	1,513	990	2,708	4,207	1,315	705	-	-	-	-
1986	23	1,510	964	2,701	4,359	1,362	673	-	-	-	-
1987	23	1,524	957	2,753	4,319	1,401	632	-	-	-	-
1988	23	1,613	925	2,786	4,462	1,448	616	-	-	-	-
1989	23	1,665	926	2,794	4,580	1,461	608	-	-	-	-
1990	23	1,780	941	2,825	4,760	1,457	609	-	-	-	-
1991	23	1,864	994	2,908	4,906	1,475	638	-	-	-	-
1992	23	1,932	1,027	3,004	4,981	1,485	654	-	-	-	-
1993	23	1,963	1,046	3,062	5,113	1,477	650	-	-	-	-
1994	23	1,942	1,050	3,160	5,353	1,454	661	-	-	-	-
1995	23	1,984	1,063	3,256	5,440	1,449	676	-	-	-	-
1996	23	1,962	1,066	3,304	5,604	1,491	675	-	-	-	-
1997	23	2,120	1,097	3,414	5,966	1,453	703	-	-	-	-
1998	23	2,248	1,129	3,437	6,132	1,465	695	-	-	-	-

年代	里數	中興里	隘口里	東海里	十興里	鹿場里	東平里	東興里	北興里	興安里	文化里
1999	23	2,338	1,102	3,423	6,373	1,454	681	-	-	-	-
2000	23	1,799	744	3,548	6,474	1,362	454	-	-	-	-
2001	26	1,746	732	3,538	6,687	1,294	420	-	-	-	-
2002	26	1,690	725	3,607	6,833	1,420	330	-	-	-	-
2003	26	2,036	695	3,639	8,059	1,670	284	-	-	-	-
2004	26	2,437	733	3,538	10,767	2,289	425	-	-	-	-
2005	26	2,675	726	3,518	13,800	3,079	682	-	-	-	-
2006	26	3,054	708	3,519	17,193	4,042	1,163	-	-	-	-
2007	26	3,306	741	3,495	19,952	4,771	2,167	-	-	-	-
2008	26	3,945	863	3,527	21,513	5,474	3,533	-	-	-	-
2009	26	4,662	1,047	3,938	22,495	6,068	5,211	-	-	-	-
2010	26	5,158	1,171	3,966	23,105	6,669	6,687	-	-	-	-
2011	26	5,780	1,699	3,867	23,455	7,373	8,164	-	-	-	-
2012	26	6,229	1,985	3,805	23,765	8,784	9,808	-	-	-	-
2013	30	6,837	2,291	3,763	9,545	10,640	11,169	4,737	701	4,581	4,465
2014	30	7,287	2,626	3,744	9,701	11,679	12,244	5,313	1,181	4,704	4,465
2015	30	7,872	2,867	3,776	9,676	12,696	13,205	5,748	1,775	4,690	4,460
2016	30	8,501	3,011	3,784	9,737	13,618	14,118	6,450	2,731	4,677	4,445
2017	31	9,079	3,221	3,678	9,813	14,585	15,135	7,396	3,785	4,720	4,437

製表說明：本表依據新竹縣統計要覽填錄（製表人：陳怡伶、賴佳琳）

參、豐田區

【表 5-1-7】竹北市豐田區戰後歷年人口數

年代	里數	新港里	新庄里	白地里	溪州里	麻園里
1945	-					
1946	-					
1947	24	873	684	826	923	671
1948	24	898	730	817	991	689
1949	24	923	767	887	1,030	689
1950	24	897	723	882	996	702
1951	24	932	757	928	1,047	729
1952	24	958	786	996	1,079	769
1953	23	1,004	847	1,041	1,099	809
1954	23	1,050	856	1,079	1,132	855
1955	23	1,054	814	1,059	1,178	863
1956	23	1,082	851	1,075	1,180	881
1957	23	1,088	867	1,103	1,220	918
1958	23	1,114	883	1,159	1,236	908
1959	23	1,102	920	1,172	1,273	933
1960	23	1,141	960	1,211	1,309	984

年代	里數	新港里	新庄里	白地里	溪州里	麻園里
1961	23	1,157	974	1,251	1,346	1,009
1962	23	1,219	1,008	1,258	1,377	1,031
1963	23	1,263	988	1,291	1,437	1,057
1964	23	1,282	972	1,305	1,457	1,088
1965	23	1,318	1,016	1,307	1,507	1,136
1966	23	1,349	1,017	1,304	1,529	1,160
1967	23	1,389	1,012	1,375	1,517	1,233
1968	23	1,410	1,015	1,377	1,539	1,212
1969	23	1,450	1,064	1,414	1,616	1,243
1970	23	1,485	1,051	1,363	1,610	1,250
1971	23	1,479	989	1,384	1,689	1,271
1972	23	1,462	952	1,385	1,717	1,278
1973	23	1,468	950	1,431	1,745	1,280
1974	23	1,441	961	1,466	1,725	1,288
1975	23	1,447	940	1,478	1,730	1,312
1976	23	1,452	927	1,477	1,752	1,311
1977	23	1,426	958	1,450	1,768	1,312
1978	23	1,428	955	1,451	1,763	1,349
1979	23	1,447	954	1,442	1,738	1,339
1980	23	1,448	974	1,559	1,723	1,374
1981	23	1,457	986	1,611	1,680	1,389
1982	23	1,428	1,002	1,648	1,673	1,371
1983	23	1,406	991	1,627	1,668	1,389
1984	23	1,368	987	1,652	1,680	1,378
1985	23	1,365	957	1,678	1,676	1,383
1986	23	1,360	951	1,692	1,647	1,389
1987	23	1,350	900	1,707	1,618	1,369
1988	23	1,380	921	1,725	1,635	1,394
1989	23	1,372	937	1,815	1,651	1,393
1990	23	1,376	991	1,867	1,720	1,379
1991	23	1,412	981	1,982	1,788	1,417
1992	23	1,416	993	1,973	1,865	1,441
1993	23	1,402	1,031	2,003	1,948	1,476
1994	23	1,399	1,078	2,054	2,021	1,477
1995	23	1,426	1,116	2,068	2,063	1,539
1996	23	1,416	1,160	2,093	2,075	1,591
1997	23	1,408	1,191	2,103	2,137	1,597
1998	23	1,397	1,253	2,178	2,120	1,602
1999	23	1,398	1,276	2,256	2,129	1,621
2000	23	1,424	1,279	2,309	2,243	1,618
2001	26	1,421	1,273	2,328	2,337	1,641
2002	26	1,461	1,283	2,354	2,371	1,655
2003	26	1,458	1,280	2,365	2,437	1,652

年代	里數	新港里	新庄里	白地里	溪州里	麻園里
2004	26	1,467	1,276	2,398	2,499	1,699
2005	26	1,454	1,267	2,458	2,492	1,713
2006	26	1,447	1,236	2,445	2,575	1,804
2007	26	1,483	1,262	2,443	2,621	1,886
2008	26	1,479	1,264	2,464	2,655	1,950
2009	26	1,489	1,241	2,457	2,657	2,009
2010	26	1,455	1,257	2,424	2,751	2,030
2011	26	1,460	1,297	2,445	2,771	2,074
2012	26	1,451	1,280	2,484	2,787	2,140
2013	30	1,454	1,272	2,524	2,808	2,153
2014	30	1,459	1,298	2,537	2,810	2,197
2015	30	1,448	1,280	2,557	2,780	2,236
2016	30	1,442	1,264	2,547	2,801	2,268
2017	31	1,420	1,250	2,549	2,799	2,268

製表說明：本表依據新竹縣統計要覽填錄（製表人：陳怡伶、賴佳琳）

肆、新社區

【表 5-1-8】竹北市新社區戰後歷年人口數

年代	里數	聯興里	新社里	新國里
1945	-			
1946	-			
1947	24	1,210	929	1,184
1948	24	1,242	998	1,224
1949	24	1,290	1,036	1,320
1950	24	1,311	982	1,229
1951	24	1,335	991	1,251
1952	24	1,447	1,007	1,345
1953	23	1,522	1,076	1,356
1954	23	1,571	1,129	1,422
1955	23	1,562	1,138	1,449
1956	23	1,620	1,210	1,504
1957	23	1,658	1,229	1,496
1958	23	1,670	1,304	1,578
1959	23	1,710	1,356	1,606
1960	23	1,756	1,444	1,627
1961	23	1,780	1,491	1,677
1962	23	1,825	1,567	1,709
1963	23	1,834	1,617	1,710

年代	里數	聯興里	新社里	新國里
1964	23	1,898	1,653	1,704
1965	23	1,958	1,708	1,753
1966	23	1,996	1,713	1,724
1967	23	2,060	1,788	1,792
1968	23	2,069	1,852	1,807
1969	23	2,144	1,913	1,857
1970	23	2,155	2,047	1,946
1971	23	2,195	2,074	2,091
1972	23	2,228	2,077	2,066
1973	23	2,283	2,163	2,099
1974	23	2,340	2,321	2,166
1975	23	2,359	2,498	2,279
1976	23	2,399	2,720	2,345
1977	23	2,446	3,058	2,417
1978	23	2,447	3,383	2,503
1979	23	2,472	3,673	2,627
1980	23	2,510	3,957	2,645
1981	23	2,658	4,151	2,698
1982	23	2,881	4,189	2,717
1983	23	2,959	4,212	2,763
1984	23	2,977	4,278	2,800
1985	23	2,994	4,299	2,969
1986	23	2,982	4,433	3,094
1987	23	3,032	4,534	3,228
1988	23	3,037	4,788	3,364
1989	23	3,053	4,889	3,567
1990	23	3,102	4,968	3,646
1991	23	3,173	5,082	3,668
1992	23	3,186	5,331	3,725
1993	23	3,308	5,485	3,951
1994	23	3,480	5,668	4,211
1995	23	3,650	5,888	4,401
1996	23	3,818	6,152	4,533
1997	23	3,862	6,684	4,671
1998	23	3,996	6,950	4,678
1999	23	4,051	7,180	4,686
2000	23	4,188	7,428	4,778
2001	26	4,421	7,636	4,939
2002	26	4,520	7,711	5,015
2003	26	4,721	7,787	5,137
2004	26	4,822	7,763	5,194
2005	26	4,857	7,740	5,183
2006	26	4,916	7,845	5,423

年代	里數	聯興里	新社里	新國里
2007	26	4,991	8,035	5,482
2008	26	5,017	8,110	5,548
2009	26	5,140	8,158	5,550
2010	26	5,304	8,114	5,543
2011	26	5,318	8,215	5,536
2012	26	5,309	8,233	5,607
2013	30	5,352	8,418	5,786
2014	30	5,396	8,604	5,962
2015	30	5,414	8,612	6,198
2016	30	5,437	8,590	6,436
2017	31	5,407	8,486	6,563

製表說明：本表依據新竹縣統計要覽填錄（製表人：陳怡伶、賴佳琳）

伍、鳳岡區

【表 5-1-9】竹北市鳳岡區戰後歷年人口數

年代	里數	舊港里	尚義里	崇義里	大義里	大眉里
1945	-	-	-	-	-	-
1946	-	-	-	-	-	-
1947	24	549	1,423	1,306	871	1,008
1948	24	625	1,489	1,354	922	1,049
1949	24	627	1,576	1,384	941	1,313
1950	24	499	1,478	1,310	915	1,411
1951	24	521	1,490	1,321	935	1,397
1952	24	552	1,591	1,369	934	1,367
1953	23	-	1,581	1,417	974	757
1954	23	-	1,635	1,433	1,049	749
1955	23	-	1,643	1,469	1,015	802
1956	23	-	1,703	1,493	1,030	789
1957	23	-	1,685	1,498	1,049	799
1958	23	-	1,702	1,540	1,110	842
1959	23	-	1,707	1,637	1,127	883
1960	23	-	1,786	1,624	1,161	920
1961	23	-	1,806	1,673	1,172	920
1962	23	-	1,808	1,704	1,180	923
1963	23	-	1,910	1,765	1,197	944
1964	23	-	1,968	1,796	1,190	923
1965	23	-	1,976	1,840	1,244	955

年代	里數	舊港里	尚義里	崇義里	大義里	大眉里
1966	23	-	1,991	1,834	1,270	954
1967	23	-	2,037	1,925	1,288	977
1968	23	-	2,025	1,957	1,285	973
1969	23	-	2,057	2,009	1,362	1,050
1970	23	-	2,053	2,021	1,404	1,037
1971	23	-	2,056	2,072	1,392	1,014
1972	23	-	2,103	2,056	1,390	1,032
1973	23	-	2,100	2,059	1,423	1,014
1974	23	-	2,109	2,103	1,452	986
1975	23	-	2,117	2,111	1,460	985
1976	23	-	2,128	2,180	1,520	962
1977	23	-	2,104	2,140	1,577	1,021
1978	23	-	2,076	2,081	1,574	977
1979	23	-	2,042	2,018	1,553	940
1980	23	-	1,984	1,982	1,606	1,018
1981	23	-	1,967	2,002	1,621	1,046
1982	23	-	1,968	2,010	1,614	1,081
1983	23	-	1,927	1,963	1,613	1,131
1984	23	-	1,876	1,949	1,612	1,078
1985	23	-	1,851	1,909	1,619	1,077
1986	23	-	1,832	1,883	1,635	1,101
1987	23	-	1,801	1,900	1,636	1,114
1988	23	-	1,755	1,918	1,669	1,137
1989	23	-	1,738	1,907	1,692	1,226
1990	23	-	1,725	1,893	1,716	1,280
1991	23	-	1,751	1,926	1,765	1,424
1992	23	-	1,791	1,951	1,826	1,623
1993	23	-	1,804	2,003	1,838	1,701
1994	23	-	1,804	2,012	1,869	1,790
1995	23	-	1,802	2,023	1,880	1,872
1996	23	-	1,769	2,064	1,894	1,836
1997	23	-	1,752	2,081	1,893	1,795
1998	23	-	1,756	2,115	1,883	1,772
1999	23	-	1,805	2,193	1,916	1,696
2000	23	-	1,861	2,299	1,922	1,749
2001	26	-	1,876	2,345	1,951	1,800
2002	26	-	1,862	2,372	2,006	1,935
2003	26	-	1,859	2,379	2,001	1,955
2004	26	-	1,823	2,389	2,017	1,960
2005	26	-	1,881	2,422	2,003	1,943
2006	26	-	1,890	2,405	1,998	1,990
2007	26	-	1,906	2,374	1,981	2,029
2008	26	-	1,912	2,363	1,976	2,010

年代	里數	舊港里	尚義里	崇義里	大義里	大眉里
2009	26	-	1,926	2,368	1,978	2,063
2010	26	-	1,909	2,359	1,970	2,014
2011	26	-	1,912	2,359	1,948	2,040
2012	26	-	1,885	2,358	1,892	2,047
2013	30	-	1,896	2,339	1,886	2,048
2014	30	-	1,883	2,330	1,893	2,055
2015	30	-	1,882	2,303	1,909	2,056
2016	30	-	1,841	2,294	1,899	2,071
2017	31	-	1,827	2,255	1,862	2,083

製表說明：本表依據新竹縣統計要覽填錄（製表人：陳怡伶、賴佳琳）

第二章、族群與姓氏

族群泛指一個社群或一群人，因為共同認定彼此，除了擁有相同血緣、外貌等生理關係，也因為認定擁有共同祖先、歷史、民俗、語言等各項生活文化狀態，甚至是相同價值觀、意識形態或國家等，明確形成一個共同群體的觀念，並能區分我族及「他者」之間的差異，進而產生一種人類社群的分類方式。

依據現有歷史經驗，族群通常會隨著社會文化發展而有各種滾動，可能是群體間彼此涵化、同化，相互采借彼此文化精華，或因為政治關係，產生新的族群定義與互動，但無論如何，族群是社會發展過程產生的結果。因此，族群可能因歷史及時空環境不斷變動，包括「客觀」及「主觀」的認定。

臺灣屬於移民社會，在不同時代皆有人群移動居住於島上。自從 17 世紀開始，有大量漢人移民進入臺灣，與本地原始住民產生融合與互動。

第一節、家族發展

壹、采田福地七姓

采田福地七姓公屬平埔道卡斯族人，原活躍於頭前溪、鳳山河流域，以漁獵農耕維生，後人口漸增遷徙到新竹舊社與竹北新社等地，並往桃竹苗各地開枝散葉，1758 年（乾隆 23 年）御賜竹塹社人錢、廖、衛、三、潘、金、黎等七姓。七姓當中以錢姓一族的人數最為眾多，據《錢姓族譜：竹塹社皆只公派下世系史蹟》所載，錢姓第一世祖為出生於康熙年間的錢皆只，其後有錢子端、錢子換、錢子彩、錢子白四子，其中又以錢子白開墾湖口、新埔與開鑿水圳灌溉波羅汶、北勢庄等地區最為重要。錢姓第四世祖錢榮選、錢朝拔等人在橫山地區設隘開墾，發揮相當影響力，而錢茂祖、錢登雲先後以軍功任墾大屯千總，尤以錢茂祖因修造鳳山溪渡船頭與捐獻土地、經費修築褒忠亭義民廟，最為後人所熟識。²

2 錢春塘主編，《錢姓族譜：竹塹社皆只公派下世系史蹟》，新竹：竹塹社皆只公派下祖塔管理委員會，2009 年頁 4-7。

另據《張廖簡源流史誌》記載，清廷所賜予的七個漢姓之中，廖姓一族並非原先就定居竹塹社，而是由原籍廣東省惠州府陸豐縣吉康鄉的廖監州，因為鄉親打抱不平，誤殺六名暴徒，唯恐連累家門，於是渡海來臺，在臺灣西岸白沙屯上岸，改名豪邁加禮，後與錢氏語諡勤而婚，生廖合歡、廖合喜二子，方遷入竹塹社定居。³

然而，根據廖志軒的研究，采田福地的廖姓一族至少就有廖豪邁、廖順直、廖松忠、廖皆只等不同始祖；錢姓一族至少就有錢皆只、錢從禮、錢合歡等不同始祖，形成同姓不同祖的特殊現象。⁴ 以下參照廖志軒發表於《原住民族文獻》電子期刊中的〈竹塹七姓的由來與簡介〉⁵，針對采田福地七個姓氏進行簡介：

一、衛姓

衛姓始祖共有衛蔴勝吻直雷、衛里孛抵口六、衛興列等三個家族。衛蔴勝吻直雷家族代表人物的衛阿貴、衛福星父子，曾開墾今新埔、關西一帶土地，家族曾擔任竹塹社通事與頭目；衛里孛抵口六家族，主要在新埔的打鐵坑發展；衛興列家族，則主要分布在竹北番仔陂。

二、廖姓

廖姓始祖至少有廖豪邁、廖順直、廖皆只與廖松忠四個家族。廖豪邁家族主要在新埔的鹿鳴坑一帶發展，廖順直、廖皆只與廖松忠三個家族，分別以橫山的田寮坑、竹東與新埔的大北坑為主要發展基地。

三、錢姓

錢姓有錢皆只、錢從禮與錢合歡三個家族。錢皆只派下，主要分布在新埔、湖口與田寮坑；錢從禮家族主要在竹東與新埔枋寮發展；錢合歡家族則主要在竹東的柯仔壠一代定居。

四、三姓

三姓，是竹塹社特有的漢人姓氏。在清代的契約文書中，不乏可見竹塹社的三姓。目前只剩三里孛蔴勝家族還有零星紀錄。

3 吳家勳，〈七姓公廖姓一族的風雲傳奇〉，收錄於廖增雄總編輯，《張廖簡源流史誌》，桃園：桃園縣張廖簡宗親會中壢分會，2007年，頁215。

4 廖志軒，《熟番客家化之研究：以竹塹社錢皆只派下為中心》，桃園：國立中央大學客家社會文化研究所碩士論文，2011年，頁5-22

5 廖志軒，〈竹塹七姓的由來與簡介〉，《原住民族文獻》電子期刊，12期，2013年，原文出處：<http://ihc.apc.gov.tw/Journals.php?pid=619&id=756#>，最後檢索日期2018年5月18日。

五、潘姓

竹塹社潘姓目前僅剩潘麻老達家族有所記錄，在嘉慶年間至道光年間的文獻上，曾載潘文起、潘瑞雀父子擔任土目開墾芎林之紀錄。

六、金姓

竹塹社金、黎兩姓於同治年間即已絕嗣。1805年（嘉慶10年）竹塹社給墾的墾批中，金姓一族以金清明為代筆，是為目前可知文獻史料中，金姓一族之最早紀錄，另見衛蔭勝吻直雷、廖豪邁、錢皆只等家族的系譜之中，均可見其早期祖先曾娶「金氏」婦女為妻的紀錄，可見七姓之間存有互相通婚之情形，下以錢姓先祖通婚情形作為說明：

- （一）、錢皆只娶衛氏為妻，因錢皆只為開臺祖，以其為第一世，以下接續說明。
- （二）、錢皆只膝下育有錢子端、錢子煥、錢子彩、錢子白四子，錢姓第二世，長房錢子端娶衛氏為妻，四房錢子白則娶潘氏和鄭世為妻。
- （三）、錢氏一族第三世錢子端派下有五房：長房錢一均娶衛氏為妻、二房錢加致立娶廖氏為妻、三房錢麻老吻娶衛氏為妻、四房錢成功出嗣、五房錢甫崙娶衛氏為妻；錢子煥派下有錢俊生、錢拔生兩房，二房錢拔生娶「金氏」為妻；錢子彩派下單傳錢皆只佳，其亦娶「金氏」後裔為妻；錢子白派下有四房：長房為錢天生，二房錢來生娶衛氏、潘氏、衛氏、賴氏為妻；三房錢麻老吻娶衛氏為妻；四房則是錢成功。

七、黎姓

黎姓一族，雖是七姓之一，但在文獻資料中，僅見於竹塹社賜漢姓的描述，契約文書等均未見黎姓資料。

貳、貓兒錠曾姓

清雍正年間，祖籍福建銀同西計灌口的曾肇珠於其兄弟曾肇玉、曾肇珍相繼渡海來臺，定居貓兒錠地區，家道日隆，枝繁葉茂，曾肇珠與其妻林清娘膝下育有曾穆、曾第、曾讀、曾習、曾篇、曾欽、曾育7子，曾肇玉膝下育有曾春、曾庇、曾選、曾燕4子，曾肇珍則育曾參義一子，為開墾貓兒錠地區的重要家族⁶。而曾肇珠派下裔孫曾秋濤為貓兒錠地區的重要漢學先生，執教40餘載，作育英才無數，更顯貓兒錠曾姓一族在竹北社會發展變遷過程中的重要性。

參、六張犁林姓

六張犁原稱東興社圓寶庄，水陸交通之便利，是故其開發極早，開發此地的林姓住民，迅速繁殖，

6 不註撰者，《臺北竹塹貓兒錠曾氏祖譜》，未註明年代。

蔚為大族。六張犁林姓，其始居住於福建省內。至明初所謂五十九公時，始遷居粵東潮州饒平。

1749年（乾隆14年），林孫彰（字衡山）率子林居震、林延北（字先坤）來臺，自彰化莆砂地區登陸，1752年（乾隆17年）再由南往北，移居竹塹地區，是年即向東興庄潘王春墾號佃墾⁷，林孫彰家族定居於六家以後，開墾田地凡數十甲，因當地習稱五甲地稱為一張犁，該家族墾地廣闊，世居地因乃以「六張犁」為名。⁸

肆、新瓦屋林姓

新瓦屋林姓開臺祖為林孫檀，出生於廣東省潮州府饒平縣元高都水口社石頭鄉金場老屋裡安石樓，1758年（乾隆23年）束裝攜同其妻鄭氏與長男林延耐隨宗族堂姪林延北渡海來臺，於六張犁芒頭埔一帶開基，後又生二子延肖（字象賢）與延燾（字象明），林延肖生六子，後稱「上六房」，林延燾育有四子，後稱「下四房」，合稱滿房十德家風。1805年（嘉慶10年）林孫檀率二子創業有成，遂由林延肖、林延燾，擇地於芒頭埔建造祖堂，初建時為一堂兩橫格局之祠堂，前有門樓之四合院，門樓題曰忠孝堂⁹，又稱「新瓦屋」，是為六家地區重要家族之一。

伍、八郎公宗派陳姓

竹北八郎公宗派陳姓開臺祖為陳世棟，1773年（乾隆38年），陳世棟甫弱冠，即從金門陳坑（現金湖鎮正義里成功聚落）渡海來臺，自南寮港上岸，尋找胞兄陳世日未果，因盤纏用罄，受雇朱姓田翁，日以代耕為事，勤於農事，深受其雅愛，許以掌上明珠，結為朱陳之好。後來，陳世棟舉家遷居竹北東勢庄，創基垂統，育有陳志錢、陳志路、陳志振、陳志灶等四子，其中尤以其長子陳志錢與庄內族親組成之陳氏大冬會影響最深，該會迄今仍持續運作，負責主辦每年春秋二祭的祭祖科儀，聯繫宗親情誼。¹⁰

陸、新港戴姓

新港戴姓之開臺祖為戴華元，1783年（乾隆39年）林爽文於彰化集結群眾起事，1786年（乾隆51年）戴華元號召族親加入義民軍，聞風赴義者有1300餘人，立誓保衛鄉土，同年12月底，力助巡約李生椿及知縣孫讓所率大軍克復竹塹，乘機驅兵進攻至苗栗外五庄。翌年再助同知徐夢麟進兵大甲，大舉剿賊。其間屢受賊徒猛烈反撲，歷經數十次之奮戰。1787年（乾隆52年）10月19日，福建巡府臬夔統兵登陸於鹿港，會師義民軍，於同年11月8日，在崙仔頂與匪決戰，轉戰於牛稠（欄）山。義民軍始終團結一致，神勇無比，繼續血戰數旬，1788年（乾隆53年）正月，將賊匪擊滅，並擒賊首，臺島乃告平息。基此，戴華元護鄉殲賊功勳顯著。由兵部御史徐夢麟奉旨於1788年（乾隆53）6月

-
- 7 林桂玲，《客家地域社會組織的變遷—以北臺灣「嘗會」為中心的討論》，新竹：清華大學歷史研究所博士學位論文，2013年，頁73-74。
- 8 林保萱主編，《西河林氏六屋大族譜》，南投：國史館臺灣文獻館，1982年，頁1。
- 9 張興國主持，《新竹縣新埔、竹北之祠堂建築調查研究》，新竹：新竹縣政府，2000年，頁160-163。
- 10 參見陳瑞洋，〈世棟公由金分支在台事略〉，收錄於《金門陳坑新竹縣竹北市貓兒錠東勢八郎公宗派陳氏族譜》，2009年，頁14。

17 日具奏乾隆皇帝，同年 11 月欽賜頂帽「六品軍功」之職，連褒三代祖公。¹¹

柒、滎陽堂鄭姓

滎陽堂鄭姓一族的開臺祖為鄭振先，其出生於 1775 年（乾隆 40 年），祖籍廣東省潮州府揭陽縣霖田都河婆埔尾寨，1812 年（嘉慶 17 年）四月中，與妻劉氏、長子鄭家茂舉家遷徙來臺謀生，順利抵臺後，於竹北一堡下山庄水尾（今芎林下山）定居，遂成家業，再育鄭家興、鄭家寶、鄭家順等三子，合計四大房孫。¹²1910 年代，鄭家興曾孫鄭述業遷居竹北東海，建立通德堂，以作為移居竹北之宗親祭祖與議事之處，奠定滎陽堂鄭姓於當地拓墾之根基。

捌、陳南裕派下陳姓

1820 年（嘉慶 25 年）福建省同安縣人陳南裕率領陳協祖、陳朝慶、陳朝和、陳朝輝、陳朝興、陳朝旺、陳朝祖等七子來臺，於現今新竹市水田街與竹北鳳岡、東勢一帶開拓田地，創立基業。1829 年（道光 9 年）農曆 11 月初 6 建立祠堂，供奉祖先神位，每年舉行春秋二祭，俟至 1873 年（同治 12 年）全族 7 大房、27 小房，合計 274 丁成立祭祀公業管理會，共同管理祖業約 19 頃土地。戰後，因故出售祠堂，直至 1996 年（民國 85 年）6 月 25 日才於竹北市大眉里中華路 1402 號，重建陳南裕祖紀念堂，每年農曆 11 月的首個禮拜日舉行祭祖大典，往往都會吸引 300、400 名子孫前來參拜。¹³

玖、泉州厝郭姓

泉州厝郭姓一族的開臺祖為郭克明，其於 1838 年（道光 18 年）自高陂澄大畚渡海來臺，以其地理師專業，落腳竹北鹿場庄十張犁（現今頭前溪畔）後開枝散葉，傳下郭文鳳、郭添鳳、郭自旺、郭六滿四房孫散居各地，如第三房郭自旺派下子孫即移居紅毛田（現竹北市區），第四房子孫郭六滿派下恪守十張犁原居地，成為頭前溪北岸的重要拓墾家族¹⁴。

戰後初期，郭六滿四子郭林健遷居斗崙庄泉州厝，向周姓地主承租近兩甲農地，適逢政府當局推動三七五減租、耕者有其田等土地改革政策，1956 年（民國 45 年）郭林健於六家東興圳尾端創建汾陽堂，正廳供奉觀音娘、媽祖婆、義民爺、龍神、門神及祖先牌位，並作為郭克明派下子孫之公廳。

拾、金鑑堂張姓

霞岑第 12 世祖克蒔公於乾隆年間來台開創基業，在貓兒錠山脚 250 番地建造宗祠，祠堂為土厝三合院，因年代久遠，起造於何時已不可考；惟歷史超過百年，後於 1988 年（民國 77 年）利用祭祀公業張宅部分土地被徵收為道路用地之補助經費，以鋼筋加強磚造改建而成目前樣貌。原本大廳下的門額

11 戴國志總主編，《臺灣戴姓宗親總會創會金禧慶典特刊》，新竹：臺灣戴姓宗親總會，頁 146。

12 參見《滎陽堂鄭氏族譜》，頁 140。

13 祭祀公業陳南裕管理會自行編印，《陳南裕祖派下族譜》，新竹：祭祀公業陳南裕管理會，2004 年，頁 65。

14 社團法人台灣郭氏克明公派下族親會族譜編輯委員會，《台灣郭氏克明公派下族譜》，新竹：社團法人台灣郭氏克明公派下族親會族譜編輯委員會編印，2009 年，頁 23。

上，並無堂號字樣，翻修時祭祀公業成立，時任管理人倡議新增堂號念頭，遂即以「金鑑堂」石刻嵌入門上，成為堂號。¹⁵

第二節、姓氏

姓名是每個人於社會生存最重要的代稱，其背後常有著更深層的意義，有時是父母對子女之期待，是某種紀念，或是家族傳承的表徵；對姓氏變化有所了解記錄，得以理解竹北市家戶變化之狀況。根據《全國姓名統計分析》一書統計，截至2016年6月30日戶籍登記，全國總人口數為2,350萬8,362人，其中男性1,171萬1,541人、女性1,179萬6,821人，姓氏數量總共有1,503姓，包括單姓1,389姓，複姓114姓。103年姓氏數量共有1,510姓，105年較103年減少9姓（吁、妣、勃、娘、陝、菜、誠、罄及撤），增加2姓（棋、楠），總姓量減少7姓；複姓部分減少「簡蕭」1姓，增加「班澤」1姓，故總姓量不變。

姓氏統計雖為戶政統計工作之重點，但因新舊時代資料紊亂，竹北市現有戶政資料中，僅有1946年與1997年兩個年份之檔案有明確之統計成果，本志為保存竹北市姓氏發展重要歷史茲整理如下。

壹、1946年竹北市姓氏統計

依據竹北市戶政事務所現存資料所知，1946年竹北鄉共有24村，3741戶，總姓氏方面，共計有100姓，前十大姓氏依序分別為陳姓487戶、曾姓446戶、林姓377戶、郭姓162戶、張姓157戶、戴姓151戶、黃姓139戶、劉姓125戶、鄭姓119戶、吳姓114戶，排名第11順序為李姓，計有103戶，總共有此11姓氏超過100戶。其餘姓氏皆未滿100戶。此外，前11姓總計有2380戶，約占總戶數之63%，第一大姓之陳姓占總戶數13%，第二曾姓約12%，第三林姓約有10%，合計已將近占總戶數三分之一，可看出姓氏比率之偏重。

【表 5-2-1】1946年竹北鄉前十大姓氏排名

姓氏	陳	曾	林	郭	張	戴	黃	劉	鄭	吳	李
總計	487	446	377	162	157	151	139	125	119	114	103
村別											
十興村	12	3	46	5	14	1	1	22	9	1	28
大眉村	7	28	2	5	13				1	1	2
大義村	10	117	3		2		4	1	5	1	1
中興村	7	3	57	2	3		3	16		1	3
斗崙村	32	12	10	7	13	1	19	3	16	12	5
白地村	19	18	3		1	34	7	1	1	4	1
竹仁村	19	2	3	3	6		23	5	18	4	6
竹北村	22	7	7	1	10		16	1	6	10	5
竹義村	28	9	5	2	7	2	8	3	3	4	11
尚義村	77	28	9	25	36	1		1		17	1
東平村	4	1	63		5		1	7			1
東海村	14	6	17	20	10			6	17	8	5

15 吳俊雄總編輯，《霞岑竹塹克蔣公派下張氏族譜》，新竹：吳俊雄，2013年，頁422-423。

姓氏	陳	曾	林	郭	張	戴	黃	劉	鄭	吳	李
泰和村	1	1						1			
崇義村	17	102	30	1	1		15		8	3	14
鹿場村	4	3	21	3	3	2	6	14	2		1
麻園村	26	12	4	2	1		6	1	6	10	2
番坡村	8	10	12	4	4		2	23	2	3	4
新庄村	5	11	9		2	22	7	4		4	2
新社村	25	13	3	23	7	2	2	2	19	14	2
新國村	54	18	22	55	2	8	4	6	4	7	1
新港村	29	4	7			76			1		
溪州村	21	8	30	4	8	2	4	1	1	1	1
隘口村	25	4	6		3		1	2		1	5
聯興村	21	26	8		6		10	5		8	2

製表說明：

1、本表數字由竹北市戶政事務所提供。(製表人：李至堉)

2、因竹北市戶長姓氏排序第 10 名與第 11 名數字相近，且與第 12 名為破百戶與否之差別，因此本表保留第 11 數序以便參照。

【表 5-2-2】1946 年竹北鄉第 12-24 姓氏排名

姓氏	楊	范	魏	邱	彭	莊	徐	謝	羅	王	蘇	許	周
總計	81	72	68	67	67	53	52	47	47	46	44	44	42
村別													
十興村	6	4	1	1	5	2	15	5	13	2	2	1	
大眉村	5	1		2			1	1					1
大義村	2	1			1	1	6			1		1	1
中興村	1	3	13	1		4	2	7			1		
斗崙村	5	4	6	3	4	2	1	1	1	5	9	4	1
白地村					6	2	1	2		4	2	15	3
竹仁村	3	5	13	1	3	1		2		3	3	2	1
竹北村	2	2	12	1	4	1	1	5	2	1	1	1	1
竹義村	4	4	5	3	5		4	3	2	5	1	5	4
尚義村	5			2	3						18	3	2
東平村	1	9	1	2	1	1	3	1	2				
東海村	5	10	3	8	7	12	3	9	2		2		
泰和村													
崇義村			2	1				1				3	
鹿場村		6	3	12					1	2		1	
麻園村	2	5		4	2		1	1				3	
番坡村	2	3	5	1	2	1			10	11			4
新庄村	5		1	1	5	6			1		3		
新社村		2		1	1	5	2	2	4	1		3	13
新國村	3			1		4				2	1	1	9
新港村	1			2	4				1	3			1
溪州村	14			14	4	1	1	2	1				
隘口村	7			1	6	10	6		5		1		
聯興村	8	13	3	5	4		5	5	2	6		1	1

製表說明：本表數字由竹北市戶政事務所提供。(製表人：李至堉)

【表 5-2-3】1946 年竹北鄉第 25-37 姓氏排名

姓氏	葉	呂	蔡	田	洪	廖	鍾	姜	何	古	江	鄒	余
總計	41	36	36	35	26	25	24	24	20	18	18	18	16
村別													
十興村	2	7	5	15		6	4	1		8		3	1
大眉村	1	1			6								
大義村													
中興村	2	2		1			2						
斗崙村	3	1	12	3	2		1	11	2	1	1		4
白地村	2		1	1					1			1	
竹仁村	3	1	1	1		2		2	1	2		1	
竹北村	4			2		1	1	1	3	4	1		
竹義村	1	3	6			3	3		4	2	1		
尚義村	1		4		1								
東平村		3	1	1		4		1	2			1	
東海村	4	6		7		1	2	4					4
泰和村						1							
崇義村													
鹿場村	1			2			1		5			5	
麻園村	3	6			4		2						
番坡村	2	2	1	1		6	7	1		1	11	4	2
新庄村	1	2	2					1				2	2
新社村	1				3						1		
新國村	1	1			7						1	1	
新港村	1										1		
溪州村	1		3								1		
隘口村		1		1		1	1	2	1				
聯興村	7				3				1				3

製表說明：本表數字由竹北市戶政事務所提供。（製表人：李至堉）

【表 5-2-4】1946 年竹北鄉第 38-50 姓氏排名

姓氏	溫	詹	孫	童	賴	沈	衛	房	方	馮	柯	賀	朱
總計	15	15	13	12	12	11	11	10	10	10	9	9	9
村別													
十興村	1	2							1				
大眉村	3	1	1					7				4	
大義村				1	1				1				
中興村		2			2								
斗崙村	1		3						3		1	1	2
白地村			3						3				1
竹仁村	1								1				
竹北村		1					1				1		2
竹義村	2				1								
尚義村	1		1	9					1			4	
東平村		1			1								
東海村		2											
泰和村	1												
崇義村					1					1	1		
鹿場村	1	1			2					2			

麻園村					1								1
番坡村	1	1			2	1	5	3					
新庄村		1				7	1			4			
新社村	1												
新國村							3						1
新港村			5	2							6		
溪州村	1												
隘口村		2								2			
聯興村	1	1			1	3	1			1			2

製表說明：本表數字由竹北市戶政事務所提供。（製表人：李至堉）

【表 5-2-5】1946 年竹北鄉第 51-63 姓氏排名

姓氏	盧	黎	梁	翁	歐	鐘	池	辜	龍	鄧	傅	簡	邵
總計	9	8	8	6	6	6	6	5	5	5	5	4	4
村別													
十興村	1		2	5					1			4	
大眉村			1										
大義村													
中興村													
斗崙村	2						4			1	1		
白地村					1	1							
竹仁村	1	1			1		2						
竹北村		2											
竹義村											1		
尚義村				1									3
東平村	1		1						1	2			
東海村		3							3				
泰和村													
崇義村					1								
鹿場村										1	1		
麻園村													
番坡村			4								1		
新庄村		2									1		
新社村													
新國村	1				1								
新港村													
溪州村	1				2	5		1					
隘口村	1									1			
聯興村	1							4					1

製表說明：本表數字由竹北市戶政事務所提供。（製表人：李至堉）

【表 5-2-6】1946 年竹北鄉第 64-77 姓氏排名

姓氏	藍	粘	連	潘	胡	薛	卓	董	杞	趙	錢	蕭	萬
總計	4	4	4	3	3	3	3	3	3	3	3	3	2
村別													
十興村			1	2									
大眉村													
大義村			3										
中興村					2		2						
斗崙村	2					2							
白地村		1											
竹仁村						1				1	1		2
竹北村								1					
竹義村							2					1	
尚義村	1	1							2				
東平村													
東海村													
泰和村													
崇義村		2							1			1	
鹿場村							1						
麻園村												1	
番坡村					1								
新庄村													
新社村				1									
新國村											2		
新港村										2			
溪州村													
隘口村	1												
聯興村													

製表說明：本表數字由竹北市戶政事務所提供。（製表人：李至堉）

【表 5-2-7】1946 年竹北鄉第 78-89 姓氏排名

姓氏	韓	湯	丁	史	章	華	向	凌	闕	龔	嚴	甘	游
總計	2	2	2	2	2	2	1	1	1	1	1	1	1
村別													
十興村		1											
大眉村													
大義村						2							
中興村													
斗崙村													
白地村	1												
竹仁村					1				1				1
竹北村		1											
竹義村													
尚義村													
東平村					1							1	
東海村											1		
泰和村													
崇義村													
鹿場村													

姓氏	韓	湯	丁	史	章	華	向	凌	闕	龔	嚴	甘	游
麻園村													
番坡村							1	1					
新庄村										1			
新社村				1									
新國村			2										
新港村													
溪州村													
隘口村													
聯興村	1			1									

製表說明：本表數字由竹北市戶政事務所提供。（製表人：李至堉）

【表 5-2-8】1946 年竹北鄉第 90-100 姓氏排名

姓氏	宋	石	毛	譚	涂	花	黏	饒	卜	曹	汪
總計	1	1	1	1	1	1	1	1	1	1	1
村別											
十興村			1					1			
大眉村											
大義村						1					
中興村											
斗崙村											
白地村		1									
竹仁村	1			1							
竹北村										1	
竹義村											
尚義村											
東平村									1		
東海村											
泰和村											
崇義村							1				
鹿場村											
麻園村											
番坡村											
新庄村											1
新社村											
新國村											
新港村											
溪州村											
隘口村											
聯興村					1						

製表說明：本表數字由竹北市戶政事務所提供。（製表人：李至堉）

貳、1997 年姓氏統計

時至 1997 年，竹北因為升格與成為縣政中心，因此人口大量湧入，改變了原本的家族與姓氏人口結構，此時總姓氏類型，新增不少，多達 232 個姓氏，姓氏增加為戰後初期的一倍以上，總戶數達到 19,577 戶，成長數量之驚人。除此之外，此階段前十大姓氏與戰後出已然有很大不同，前十姓已經改為陳姓 2124 戶、林姓 1489 戶、曾姓 1274 戶、張姓 966 戶、黃姓 955 戶、劉姓 867 戶、李姓 741 戶、吳姓 609 戶、彭姓 581 戶、鄭姓 540 戶。前十名姓氏總比率就高達 52% 之多，數量更為驚人。

除此之外，1997 年的林姓，已然從第三位順位跳躍為第二順位；至於張、黃、劉、李、吳，彭、鄭、郭、吳，等姓氏，都有很大幅度之成長，唯獨只有戴姓，在進入 1997 年以後，幾乎是退出前十名之後。整體而言，從 1997 年竹北市姓氏資料來看，本地已然是相當複雜的都市重地。由於新增非常姓氏，以下簡單就僅收集到只有一戶之單姓者加以記載，不另填入表格之中，其姓氏有：司、成、濮、宮、龐、稅、幸、雍、胥、雀、卜、武、強、榮、荊、艾、梁、時、於、綦、車、蒲、茆、裴、邊、山、商、勞、易、覃、楓、留、馮、宗、儲、奚、揭、冉、姬、隆、鍍、隋、苑、栢、職、宜、明、蘇、郁、塗、牛、羗、關、揚、虞、律、婁、全、蘭、危、酈、柳、過、辛，共計 64 戶。另單姓僅有兩戶之姓氏者有：尚、戎、應、阮、樓、俞、柴、焦、閔、南、樊、解、谷、閻、鮑、尤、鄔、殷，共計 18 戶，其餘有 3 戶以上之姓氏者詳見以下排名表格。

【表 5-2-9】1997 年竹北市第 1-15 姓氏排名

姓氏	陳	林	曾	張	黃	劉	李	吳	彭	鄭	郭	范	楊	王	徐
十興村	83	159	20	72	61	98	108	29	49	47	23	45	39	18	60
大眉村	48	24	48	45	12	12	17	22	9	6	9	5	19	8	7
大義村	40	10	185	14	10	3	9	7	6	13	7	3	1	6	7
中興村	39	87	13	17	10	40	19	12	19	7	13	17	6	4	9
斗崙村	248	157	105	150	197	130	108	76	83	87	57	57	49	66	58
白地村	63	24	40	18	13	3	10	13	10	6	4	2	6	12	3
竹仁村	219	140	54	122	140	124	89	64	66	80	29	64	30	42	49
竹北村	89	69	28	38	56	54	48	30	34	28	8	18	27	21	22
竹義村	231	141	115	119	98	97	96	51	73	33	40	40	43	42	48
尚義村	94	9	36	47	1	2	1	27	7	1	27		7	1	
東平村	7	69	1	4	1	6		3	3			4	1	2	
東海村	64	40	20	26	15	27	25	26	29	60	41	49	22		9
泰和村	114	67	53	54	44	80	41	32	23	9	16	34	18	31	23
崇義村	42	80	173	5	37	1	21	4	3	8	1		3	7	
鹿場村	30	59	20	10	11	21	2	4	4	6	5	36	5	3	1
麻園村	60	15	34	8	16	4	4	24	6	21	4	9	6	5	8
新庄村	15	17	19	14	15	2	3	11	8	3	1		7	7	3
新社村	213	107	116	74	81	63	60	85	42	72	78	35	26	49	20
新國村	160	65	67	61	58	51	32	36	26	23	109	22	26	29	28
新港村	60	8	13	2	2	1	1	2	14	4			1	8	
溪州村	61	74	17	29	17	8	10	5	28	8	18	1	21	6	2
隘口村	55	14	7	12	7	16	13	11	15	3			11	1	9
聯興村	89	54	90	25	53	24	24	35	24	15	13	20	22	26	24
總計	2124	1489	1274	966	955	867	741	609	581	540	503	461	396	394	390

製表說明：本表數字由竹北市戶政事務所提供。（製表人：李至璋）

【表 5-2-10】1997 年竹北市第 16-30 姓氏排名

姓氏	戴	邱	許	羅	謝	葉	蔡	莊	魏	鍾	呂	蘇	周	何	廖
十興村	7	18	13	31	28	12	27	14	9	24	17	10	2	12	16
大眉村	6	4	9	6	12	3	3	10	2	3	4	7	6	1	1
大義村	2	2	3		2	1	2	1	5						2
中興村	4	5	4	12	7	13	3	7	19	10	9	2	1	9	3
斗崙村	19	42	55	36	42	26	58	25	32	25	47	41	23	25	22
白地村	66	2	48	1	4	2	12	11	2	2	2	5	4	4	
竹仁村	22	47	28	25	25	39	21	24	39	28	30	22	16	19	15
竹北村	7	13	12	19	22	27	19	10	29	8	19	2	5	10	7
竹義村	15	31	37	32	37	33	26	15	22	34	19	8	27	18	13
尚義村	1		5			5	6	2	3	1		29	4		1
東平村		4	1	8	4	1	4			2	1				14
東海村		12	3	9	21	9	3	30	3	9	10	7	1	3	9
泰和村	7	13	11	37	8	16	7	4	19	21	8	8	16	6	20
崇義村			3		1	2	1		2	2			4		
鹿場村	3	21		8	4	6	8	3	1	2		2		3	3
麻園村		14	8	1	1	9			5	12	12		1	1	1
新庄村	25	2	5	8		5		5	1	6	9	8		1	1
新社村	28	30	32	25	21	20	24	19	14	16	16	15	40	12	8
新國村	19	15	18	14	11	11	20	26	9	3	5	12	23	5	6
新港村	120	1	1	1	2		3	2					1		
溪州村	6	53	6	2	2	8	14	6	2	10	1	2	2		3
隘口村		4		3	3	3	1	25	2	6	1	1		12	
聯興村	2	21	20	14	28	30	9	7	12	7	4	3	4	10	2
總計	359	354	322	292	285	281	271	246	232	231	214	184	180	151	147

製表說明：本表數字由竹北市戶政事務所提供。(製表人：李至堉)

【表 5-2-11】1997 年竹北市第 31--45 姓氏排名

姓氏	田	溫	江	賴	洪	詹	余	朱	姜	胡	鄧	蕭	古	鄒	孫
十興村	34	9	6	10	2	8	7	10	5	5	5	2	12	3	1
大眉村	1	1	4	3	10	3	4	4	3	4	13		2		3
大義村	3			9	2			1							
中興村	3	2	2	7		16	1	1	1	3	4	2	1	8	1
斗崙村	15	28	27	31	16	20	27	23	46	11	10	14	10	13	13
白地村	5	1	6		4		3			1	2	2		5	8
竹仁村	23	18	15	19	7	15	13	15	9	8	10	8	14	4	2
竹北村	4	9	10	8	5	10	7	7	3	10	6	6	5	1	
竹義村	10	29	20	12	11	7	16	22	5	14	11	9	10	6	12
尚義村					3		1								2
東平村				1		1		1	7	1	1			4	
東海村	14	1		2	4	7	6	2	5	6	4	2	1		1
泰和村	1	13	17	4	4	11	13	7	1	7	7	5	3	3	2
崇義村				3	3					1		4	1		
鹿場村	13	1	3	3		2		2		1	1	3	1	18	
麻園村			1	2	6			2			1	2			
新庄村		1		2	1	3	3		2	1	2				
新社村	9	9	16	14	29	15	13	5	5	6	4	5	4	3	6
新國村	2	9	8	7	21	4	6	10		7	1	7	5	1	6

姓氏	田	溫	江	賴	洪	詹	余	朱	姜	胡	鄧	蕭	古	鄒	孫
新港村			3	1				1						1	5
溪州村	1	4		1			4	2		1	1	2	3		
隘口村	3	3				10	2	1	3		3	2	1	1	
聯興村	4	7	4	2	8	4	6	10	1	5	1	3	4	6	5
總計	145	145	142	141	136	136	132	126	96	92	87	78	77	77	67

製表說明：本表數字由竹北市戶政事務所提供。(製表人：李至堉)

【表 5-2-12】1997 年竹北市第 46--60 姓氏排名

姓氏	盧	馮	沈	黎	簡	梁	方	宋	湯	柯	翁	趙	施	高	游
十興村	2	3	2	6	11	7	8	2	4	1	12	1	1		2
大眉村	2				3				1	1	1	2	1	1	
大義村	2	3					4	1				1	1		1
中興村		1	1	1	2			1	2						1
斗崙村	25	5	6	10	6	12	7	14	5	3	4	8	3	10	3
白地村	2	4	4			1	4			1		1			1
竹仁村	8	8	6	4	10	6	9	10	2	1	3	2	5	4	7
竹北村	3	4	3	4	5	5	4		4	1	2	3	7		6
竹義村	4		8	8	5	10	5	1	6	2	1	3	4	4	2
尚義村											1		1		
東平村					1			1							1
東海村		1	1	15		1		1	1	1					1
泰和村	2	3	1	4	2	2	2	2	3	1	2	2	1	1	1
崇義村	2									2		1			
鹿場村	1	4				1	2	1							
麻園村					1		1					1			1
新庄村		14	8	4	2			1					2		2
新社村	2	8	6		4	5	1	3	5	2	4	3	3	7	3
新國村	1		4	2	1	2	1	4	5	2	2	1	4	2	2
新港村							1			18	1	5	2		
溪州村	1	2	2		1		1	1				2			1
隘口村	2	3							1	1					
聯興村	7	2	13	2	2	2	2		1	2	5		1	2	
總計	66	65	65	60	56	54	52	43	40	39	38	36	36	34	32

製表說明：本表數字由竹北市戶政事務所提供。(製表人：李至堉)

【表 5-2-13】1997 年竹北市第 61--75 姓氏排名

姓氏	卓	潘	歐	傅	童	藍	涂	邵	衛	顏	薛	龍	嚴	賀	韓
十興村	2	3		2							3	2	1		1
大眉村			1			1				3				5	1
大義村		2				1	1								
中興村	3			1								1			
斗崙村	5	6	1	3	1	6	3		1	5	6	3	4		2
白地村	1	1	6										1	1	7
竹仁村	6	3	5	5	2	2	2	3	2	4	6	2	6	1	1
竹北村	1	1	2	1	1	1	2	1	2	1	2	1	1		
竹義村	3	2	3	3	2	1	2	6	9	6	1	2	4	1	2
尚義村					14	3		6		1				5	1
東平村	1														
東海村		2		1								8	2	1	1
泰和村	3		4	6					7	1		1	1		1
崇義村			2												
鹿場村	1														
麻園村						2	4			1				1	1
新庄村	1	1			1				2						
新社村	1	7	1			4	2	5	1	1	3	1		4	
新國村	1	1	4	3		2	5	2	1		1	1			1
新港村		1	1		3										
溪州村	1	1	1		1										1
隘口村						2									
聯興村	2	1		3			4	2		1			1	2	
總計	32	32	31	28	25	25	25	25	25	24	22	22	21	21	20

製表說明：本表數字由竹北市戶政事務所提供。(製表人：李至堉)

【表 5-2-14】1997 年竹北市第 76--90 姓氏排名

姓氏	毛	董	譚	連	史	馬	房	夏	程	侯	巫	萬	杜	曹	蔣
十興村	10	1	1	3		1	1		1	1			1		3
大眉村			1	1	1		10		2		1	1		4	
大義村				3										1	
中興村		1						1		1				1	
斗崙村	3	1	2	1	3	3	2	4	3	3	4	1	4	3	2
白地村		1		1				2	1						
竹仁村	2	4	5	2	3	3	2	3	2	2	1	3	2	3	1
竹北村	1	3	2		1	2		1	1	3	1	2	2		1
竹義村		2	2	2	1	3	1	1	2	2	3	2	1		4
尚義村						1									
東平村															
東海村														1	
泰和村				1					3	2	1	3	2		1
崇義村															
鹿場村	1					1					1				
麻園村				1				1			1				
新庄村															
新社村		3	1	3	5	2	1	2	1		1	2	3	1	
新國村		1	4		2					1	1			1	2

姓氏	毛	董	譚	連	史	馬	房	夏	程	侯	巫	萬	杜	曹	蔣
新港村															
溪州村								1		1					
隘口村															
聯興村	2	1			2	1						1			
總計	19	18	18	18	18	17	17	16	16	16	15	15	15	15	14

製表說明：本表數字由竹北市戶政事務所提供。（製表人：李至堉）

【表 5-2-15】1997 年竹北市第 91--105 姓氏排名

姓氏	官	唐	丁	饒	錢	姚	雷	韋	汪	麥	池	任	紀	辜	倪
十興村	1	1	1	5		1			2			1			
大眉村	1			1			1	1	2						
大義村															
中興村															
斗崙村	2	6	2	3		4	1	3	1	3	8	1	1		1
白地村				1			1			1					
竹仁村	3		1	1	1	2	1	1	1	1	1	1			2
竹北村	1	1			2			1				1			
竹義村	2	1	5	2	1	2	1	2	1		1	2	1		
尚義村	1													2	
東平村									1	1					
東海村							7								1
泰和村		3	2	1		1						1	3		1
崇義村	1							1		1			1		
鹿場村															
麻園村	1														
新庄村										1					
新社村			1		4	1			2	3		3		1	2
新國村	1	2	2		4	2		1	1				2	1	1
新港村															
溪州村														1	
隘口村															1
聯興村					1			1						7	1
總計	14	14	14	14	13	13	12	11	11	11	10	10	10	10	10

製表說明：本表數字由竹北市戶政事務所提供。（製表人：李至堉）

【表 5-2-16】1997 年竹北市第 106--120 姓氏排名

姓氏	鐘	駱	粘	熊	石	袁	龔	甘	白	闕	賈	尹	金	康	管
十興村										1		2		1	
大眉村	1			1	1	1	2			1	1	1			
大義村															
中興村								1	1						
斗崙村	7				2	1	1	3	3		3			1	4
白地村		2			2		1						1		
竹仁村	1			6	1	1	2	2		1	1		1	2	
竹北村					1	2				1	1			1	
竹義村	3			1	2	2		1	1	4	1		2	1	
尚義村		4													
東平村															
東海村												1			
泰和村				1	1		1	1	1			3			1
崇義村		3												1	
鹿場村															
麻園村													1		
新庄村								1							
新社村	4					1	1						1		1
新國村	3		1			1			1		1		1		
新港村															
溪州村									1						
隘口村							1								
聯興村		1		1											
總計	10	10	10	10	10	9	9	9	8	8	8	7	7	7	6

製表說明：本表數字由竹北市戶政事務所提供。(製表人：李至堉)

【表 5-2-17】1997 年竹北市第 121--135 姓氏排名

姓氏	陸	于	丘	葛	褚	顧	練	孔	苗	舒	章	莫	段	包	喬
十興村											1				
大眉村	1											1	1		
大義村															
中興村	1														
斗崙村	1				1	2		1	1	1	1		1	1	1
白地村															
竹仁村			2	2	1	1				1			1	1	
竹北村			1		1			1							
竹義村			2				1				1	2		2	
尚義村															
東平村															
東海村							3								
泰和村					1			1	1	1					1
崇義村															
鹿場村															
麻園村						1									
新庄村	1														
新社村		3		1	1	1		1	2	1					1

姓氏	陸	于	丘	葛	褚	顧	練	孔	苗	舒	章	莫	段	包	喬
新國村	2	1									1				
新港村															
溪州村			1										1		1
隘口村	1														
聯興村				2								1			
總計	6	6	5	5	5	5	4	4	4	4	4	4	4	4	4

製表說明：本表數字由竹北市戶政事務所提供。（製表人：李至堉）

【表 5-2-18】1997 年竹北市第 136--150 姓氏排名

姓氏	梅	陶	伍	符	向	孟	秦	貝	崔	齊	華	祝	凌	左	文
十興村							1	1	1	1			1		
大眉村						1									
大義村															
中興村															
斗崙村		1	1		1	1						1		1	
白地村												1			
竹仁村			1	1				1		1	1				
竹北村		1			1										
竹義村	2					1							1	1	2
尚義村															
東平村															
東海村								1							
泰和村			1						1						1
崇義村															
鹿場村		1													
麻園村															
新庄村															
新社村	1	1							1	1	2			1	
新國村							2					1	1		
新港村															
溪州村				2											
隘口村															
聯興村	1				1										
總計	4	4	3	3	3	3	3	3	3	3	3	3	3	3	3

製表說明：本表數字由竹北市戶政事務所提供。（製表人：李至堉）

第三章、醫療與衛生

壹、衛生行政發展

1896年（明治29年）4月，地方官制施行後，臺灣即有衛生行政的設施。當時的行政機關，在總督府民政部警察本署設有衛生課，下置保健、醫務、鴉片、臨時防疫四掛（股）。各地方廳，如新竹支廳警務課則置衛生係，警察醫及技手承辦衛生事務；另由新竹醫院院長，兼任地方廳衛生顧問，監督公醫及任重要醫事衛生事務的諮詢機關。此外，區長、保甲長的職務中，衛生事務亦包含在內，如命令住戶義務捕鼠等工作，故保甲實為日本時代衛生行政的最下級機關。

戰後，新竹縣衛生行政機關接管新竹州警務部衛生課及其附屬機關，仍稱衛生課，下設醫務防疫及保健二係，各置係長。而後根據內政部公布之縣市各級衛生組織大綱規定，縣設衛生院，鄉鎮市設衛生所，村里設衛生室。竹北市衛生所是於1951年（民國40年）5月1日，在當時的竹義村中正路354號成立，編制有主任兼醫師、護士、助產士、事務員、工友各1名，辦理門診、婦嬰衛生、家庭衛生訪視等業務。1953年（民國42年）8月1日，六家地區繼設衛生室，1983年（民國72年）4月，尚義里亦設立。1991年（民國80年）9月，竹北市衛生所（含衛生室）編制計主任兼醫師1人、護士長1人、公共衛生護士6人、稽查員1人、檢驗員1人、課員1人、工友1人，共12人。

貳、醫事相關統計

從日本時代開始，據臺灣省醫事規則規定，以領有日本之醫術開業准許狀或總督府醫師許可證者，方可在臺行醫，另有由日人擔任之公醫，視察研究暨具報配置地的醫事事項（1936年，昭和11年，竹北市六家庄為公醫配置地）。戰後，臺省醫事人員，概應重行登記核發證書。據《新竹縣志》所載，竹北市在1943年（昭和18年），有醫院4所，分別為日新醫院（醫師呂章富）、竹北醫院（醫師陳添枝，豆子埔）、仁安醫院（醫師張舟滿、鹿場）、順仁醫院（醫師吳林柑，豆子埔），至戰後1951年為鴻生醫院（醫師胡鴻縣）、明德醫院（醫師羅吉釗）及竹北、仁安、順仁五所。戰後另有兩波變革時間，其一是，1988年竹北鄉升格為竹北市時期，其二是六家高鐵設置以後帶動新市鎮之變化，以下為竹北市衛生與醫療人員統計，我們可以清楚看出以倍數成長之姿態。

【表 5-3-1】竹北市衛生與醫療人員統計表 (1951-2016)

年代	縣市 區別	職業類別							
		西醫師	牙醫師 / 生		藥劑師 / 生		中醫師	助產士	護士
1951	新竹縣	140	31		13		84	50	32
1951	竹北鄉	3	1				7	3	1
1952	新竹縣	146	31		14		75	57	
1952	竹北鄉	5	1				7	3	
1953	新竹縣	136	32		15		76	57	
1953	竹北鄉	5	1				6	5	
1954	新竹縣	137	33		15		78	55	
1954	竹北鄉	4	1				4	3	
1955	新竹縣	138	32	6	12	10	80	49	
1955	竹北鄉	4	1	1			4	2	
1956	新竹縣	136	29	6	12	10	86	45	
1956	竹北鄉	4	1	1			5	2	
1957	新竹縣	157	32	12	23	6	81	50	
1957	竹北鄉	9	11	1			4	2	
1958	新竹縣	159	34	6	21	12	87	58	
1958	竹北鄉	7	1					5	2
1959	新竹縣	170	32	6	22	14	85	65	
1959	竹北鄉	8	1					5	3
1960	新竹縣	153	30	7	23	14	80	59	
1960	竹北鄉	6	1				6	3	
1961	新竹縣	192	27	7	29	14	80	75	
1961	竹北鄉	9	1	1			6	3	
1962	新竹縣	197	30	7	34	16	70	65	
1962	竹北鄉	8	1	1	1	1	5	3	
1963	新竹縣	189	29	7	35	17	71	66	
1963	竹北鄉	6	1	1	1			5	3
1964	新竹縣	190	22	9	34	15	73	66	
1964	竹北鄉	6	1		1		4	3	
1965	新竹縣	155	22	7	13	13	71	43	
1965	竹北鄉	5	1	1	1		6	2	
1966	新竹縣	156	21	7	20	9	71	41	
1966	竹北鄉	5	1	1			6	2	
1967	新竹縣	157	22	7	28	14	77	44	
1967	竹北鄉	5	1	1	2		7	2	
1968	新竹縣	161	28	7	45	16	73	43	
1968	竹北鄉	5	1	1	2		6	2	
1969	新竹縣	179	29	6	51	20	64	48	
1969	竹北鄉	5	1	1	2		6	3	
1970	新竹縣	184	29	7	53	12	67	47	
1970	竹北鄉	6	1	1	2		6	3	
1971	新竹縣	171	30	3	61	14	58	47	

年代	縣市 區別	職業類別							
		西醫師	牙醫師 / 生		藥劑師 / 生		中醫師	助產士	護士
1971	竹北鄉	8	1	1			5	5	
1972	新竹縣	175	30	6	59	36	58	43	
1972	竹北鄉	8	1	0	2	2	5	5	
1973	新竹縣	185	30	7	49	65	74	46	
1973	竹北鄉	9	1	0	1	6	9	4	
1974	新竹縣	201	30	6	65	87	72	50	
1974	竹北鄉	13	1	0	1	8	6	4	
1975	新竹縣	250	34	8	84	112	78	61	
1975	竹北鄉	12	1	0	3	10	6	5	
1976	新竹縣	308	38	10	70	129	70	66	
1976	竹北鄉	15	1	1	3	11	7	7	
1977	新竹縣	288	34	7	98	160	70	66	
1977	竹北鄉	14	1	1	3	14	5	7	
1978	新竹縣	304	38	10	96	152	68	57	
1978	竹北鄉	14	3	0	4	13	5	5	
1979	新竹縣	318	51	10	99	175	69	71	148
1979	竹北鄉	14	3	0	4	20	5	5	10
1980	新竹縣	335	53	8	111	207	70	67	172
1980	竹北鄉	16	4	1	5	29	5	4	13
1981	新竹縣	314	55	8	101	227	82	60	176
1981	竹北鄉	17	4	1	3	26	3	4	8
1982	新竹縣	153	15	2	28	126	34	32	58
1982	竹北鄉	18	5	1	2	29	4	4	14
1983	新竹縣	133	15	2	29	137	55	24	67
1983	竹北鄉	20	5	1	5	29	7	3	18
1984	新竹縣	127	16	1	43	145	35	23	66
1985	新竹縣	129	19	1	40	160	38	25	94
1986	新竹縣	136	21	1	55	161	37	29	104
1987	新竹縣	178	26	1	63	179	57	61	206
1987	竹北鄉	20	7	0	4	31	14	4	29
1988	新竹縣	166	29	0	84	181	51	63	207
1988	竹北市	22	7	0	4	30	11	3	34
1989	新竹縣	175	32	0	16	12	34	47	209
1989	竹北市	24	8	0	3	0	10	2	32
1990	新竹縣	184	34	0	17	11	39	60	248
1990	竹北市	24	8	0	4	0	9	5	51
1991	新竹縣	196	36	2	16	12	37	51	238
1991	竹北市	26	8	0	3	0	8	6	44
1992	新竹縣	212	37	2	20	13	37	27	262
1992	竹北市	30	10	0	3	0	8	4	56
1993	新竹縣	168	36	0	136	177	34	12	240
1993	竹北市	32	7	0	10	31	5	2	55

年代	縣市 區別	職業類別							
		西醫師	牙醫師 / 生	藥劑師 / 生	中醫師	助產士	護士		
1994	新竹縣	254	53	1	151	180	36	18	325
1994	竹北市	41	13	0	9	34	6	4	78
1995	新竹縣	290	70	2	151	181	37	18	380
1995	竹北市	62	17	0	15	37	7	3	118
1996	新竹縣	308	72	4	172	176	41	14	443
1996	竹北市	76	21	0	25	39	7	3	162
1997	新竹縣	306	71	2	226	190	39	14	539
1997	竹北市	83	21	0	32	38	7	3	189
1998	新竹縣	312	74	2	186	190	38	13	599
1998	竹北市	78	20	0	34	42	7	2	222
1999	新竹縣	327	78	2	201	179	36	16	579
1999	竹北市	97	23	0	41	39	6	3	243
2000	新竹縣	362	84	2	205	182	39	13	563
2000	竹北市	121	28	0	51	41	7	3	249
2001	新竹縣	373	85	2	215	183	40	9	560
2001	竹北市	122	29	0	57	42	7	2	259
2002	新竹縣	393	96	2	212	180	46	8	796
2002	竹北市	140	35	0	52	38	10	2	447
2003	新竹縣	377	104	2	232	172	47	8	709
2003	竹北市	140	36	0	71	38	12	2	330
2004	新竹縣	384	107	2	246	179	51	8	633
2004	竹北市	132	37	0	69	43	10	2	261
2005	新竹縣	397	113	2	238	178	52	7	558
2005	竹北市	144	40	0	76	45	14	2	243
2006	新竹縣	393	125	1	255	179	49	7	543
2006	竹北市	149	50	0	84	44	8	2	244
2007	新竹縣	402	135		273	172	55	7	559
2007	竹北市	148	58		95	42	12	2	250
2008	新竹縣	409	145		265	163	59	4	543
2008	竹北市	160	69		98	43	12		257
2009	新竹縣	427	148		294	164	54	2	574
2009	竹北市	159	73		114	42	13		269
2010	新竹縣	422	165		298	160	52	2	536
2010	竹北市	164	85		116	41	12		247
2011	新竹縣	414	171		315	167	58	1	556
2011	竹北市	173	94		121	48	18		269
2012	新竹縣	424	187		338	161	60		507
2012	竹北市	179	104		134	44	22		237
2013	新竹縣	437	193		359	166	62	1	2,169
2013	竹北市	183	110		144	42	25	1	224
2014	新竹縣	471	206		368	167	66	2	442
2014	竹北市	200	122		152	41	26	1	198

年代	縣市 區別	職業類別						
		西醫師	牙醫師 / 生	藥劑師 / 生		中醫師	助產士	護士
2015	新竹縣	479	223	379	167	69	3	448
2015	竹北市	207	138	161	39	29	1	213
2016	新竹縣	481	219	395	169	72	2	437
2016	竹北市	215	134	164	40	32		207

藥商及藥品管理方面，日本時代依據臺灣藥劑師、藥種商、製藥者取締規則，臺灣藥品取締規則，毒藥劑藥品目及臺灣藥品巡視規則，於開業時，均應發給許可執照。戰後，依照藥商管理規則及成藥管理規則等規定，凡為藥商均應向衛生機關註冊登記，給予執照始准營業。戰後的藥事統計自 1979 年（民國 68 年）後開始更新，除原有西藥與中藥以外，另新增醫療器材商、兼營零售乙類成藥店、明膠及硬質膠囊製造、環境衛生殺蟲劑製造之登記。以明確規範各項藥事販售使用之管理，以下為竹北市藥商家數統計資訊。

【表 5-3-2】竹北市藥商家數統計（1951--1978）

年代	縣市 區別	西藥鋪						中藥鋪					
		合計	批發	零售	製藥	調劑	醫藥 器材	合計	批發	零售	製藥	調劑	醫藥 器材
1951	新竹縣	148	34	91	3	14	6	183	59	124			
1951	竹北鄉	3		3				8	2	6			
1952	新竹縣	66	5	57	4			191	15	176			
1952	竹北鄉	2		2				13		13			
1953	新竹縣	68	3	45	9	8	3	197	10	187			
1953	竹北鄉							14		14			
1954	新竹縣	132	6	108	7	11		231	17	214			
1954	竹北鄉	1		1				16		16			
1955	新竹縣	167	7	135	17	8		249	16	229	4		
1955	竹北鄉	3		3				16		16			
1956	新竹縣	165	7	133	16	9		265	16	242	7		
1956	竹北鄉	3		3				17		17			
1957	新竹縣	167	8	134	16	9		264		258	6		
1957	竹北鄉	4	1	3				20		20			
1958	新竹縣	176	12	140	14	10		315	21	287	7		
1958	竹北鄉	1		1				20		20			
1959	新竹縣	176	12	140	14	10		332	21	305	6		
1959	竹北鄉	1		1				20		20			
1960	新竹縣	169		140	17	12		318	24	283	11		
1960	竹北鄉	2		2				24		24			
1961	新竹縣	174	13	133	16	12		322	24	290	8		
1961	竹北鄉	8	1	7				25		25			
1962	新竹縣	151	12	121	8	10		272	11	253	8		
1962	竹北鄉	8	1	7				25		25			
1963	新竹縣	155	12	124	9	10		294	11	275	8		

年代	縣市 區別	西藥舖					中藥舖						
		合計	批發	零售	製藥	調劑	醫藥 器材	合計	批發	零售	製藥	調劑	醫藥 器材
1963	竹北鄉	9	1	8				27		27			
1964	新竹縣	162	11	132	9			321	11	298	8	4	
1964	竹北鄉	10	1	9				29		29			
1965	新竹縣	170	12	140	10	8		344	9	324	7	4	
1965	竹北鄉	11		11				32		32			
1966	新竹縣	175	9	146	10	10		333	11	312	7	3	
1966	竹北鄉	12		12				32		32			
1967	新竹縣	175	9	146	10	10		360	11	339	7	3	
1967	竹北鄉	12		12				34		34			
1968	新竹縣	174	9	145	10	10		382	11	361	7	3	
1968	竹北鄉	12		12				38		38			
1969	新竹縣	184	13	151	10	10		388	17	358	10	3	
1969	竹北鄉	11		11				36		36			
1970	新竹縣	144	7	129	8			382	16	358	8		
1970	竹北鄉	8		8				36		36			
1971	新竹縣	137	7	121	9			351	15	328	8		
1971	竹北鄉	7		7				26		26			
1972	新竹縣	158	25	122	11			347	14	326	7		
1972	竹北鄉	9		9				26		26			
1973	新竹縣	180	26	144	10			341	14	320	7		
1973	竹北鄉	9	1	8				26		26			
1974	新竹縣	250	28	212	10			331	13	311	7		
1974	竹北鄉	16	1	15				26		26			
1975	新竹縣	256	28	218	10			332	13	313	6		
1975	竹北鄉	18	1	17				26		26			
1976	新竹縣	272	29	233	10			326	13	307	6		
1976	竹北鄉	19	1	18				27		27			
1977	新竹縣	247	15	221	11			322	9	308	5		
1977	竹北鄉	18	1	17				26		26			
1978	新竹縣	239	13	215	11			311	9	297	5		
1978	竹北鄉	16	1	15				24		24			

【表 5-3-3】竹北市藥商家數統計 (1997-2016)

年代	縣市 區別	合計	西藥商		中藥商		醫療器材商		西藥 種商	兼營零 售乙類 成藥店	明膠及 硬質膠 囊製造	環境衛 生殺蟲 劑製造
			藥品 販賣	業品 製造	藥品 販賣	藥品 製造	醫療器 材販賣	醫療器 材製造				
1979	新竹縣	609	244	11	302	5	8	1	16	16	2	2
1979	竹北鄉											
1980	新竹縣	639	277	12	300	5	10	1	16	16	1	1
1980	竹北鄉											
1981	新竹縣	550	298	13	298	5	12	2	14	15	1	2
1981	竹北鄉											
1982	新竹縣	346	145	6	179	1	1	1	6	7		
1982	竹北鄉											
1983	新竹縣	362	159	6	182	1	4	1	5	4		
1983	竹北鄉	57	32		24					1		
1984	新竹縣	374	169	7	181	1	6	2	5	3		
1984	竹北鄉	59	31		26		1			1		
1985	新竹縣	384	178	8	178	1	9	2	5	3		
1985	竹北鄉	63	34		27		1			1		
1986	新竹縣	399	185	9	176	1	18	3	5	2		
1986	竹北鄉	69	37		28		3			1		
1987	新竹縣	408	185	11	178	1	23	3	5	2		
1987	竹北鄉	65	34		27		3			1		
1988	新竹縣	496	187	16	170		113	4	5	1		
1988	竹北市	72	33		26		12			1		
1989	新竹縣	506	189	19	168	2	118	4	5	1		
1989	竹北市	72	32		26		13			1		
1990	新竹縣	510	193	19	166	2	120	5	4	1		
1990	竹北市	76	35		26		14			1		
1991	新竹縣	510	195	20	160	2	123	5	4	1		
1991	竹北市	78	36		25		16			1		
1992	新竹縣	517	195	20	158	2	132	5	4	1		
1992	竹北市	79	35		24		19			1		
1993	新竹縣	532	193	20	174	2	138	5				
1993	竹北市	85	34		26		25					
1994	新竹縣	557	40	163	20	178	2	148	6			
1994	竹北市	91	13	25		27		26				
1995	新竹縣	569	117	87	21	179	2	157	6			
1995	竹北市	98	27	13		29		29				
1996	新竹縣	575	138	66	21	170	2	172	6			
1996	竹北市	101	33	8		27		33				
1997	新竹縣	598	141	55	22	168	2	206	4			
1997	竹北市	110	33	5		26		46				
1998	新竹縣	607	132	51	24	170	2	218	10			

年代	縣市 區別	合計	西藥商		中藥商		醫療器材商	西藥 種商	兼營零 售乙類 成藥店	明膠及 硬質膠 囊製造	環境衛 生殺蟲 劑製造
1998	竹北市	118	31	6		26		55			
1999	新竹縣	567	123	171	22	163	2	198	11		
1999	竹北市	114	28	6		26		54			
2000	新竹縣	586	127	43	23	174		206	13		
2000	竹北市	123	29	6		27		60	1		
2001	新竹縣	718	133	51	21	224	2	270	17		
2001	竹北市	156	33	9		45		67	2		
2002	新竹縣	766	144	58	21	223	2	295	23		
2002	竹北市	188	36	13		50		84	5		
2003	新竹縣	767	142	53	18	214	1	315	24		
2003	竹北市	189	38	11		47		88	5		
2004	新竹縣	793	140	55	17	211	1	347	22		
2004	竹北市	207	38	15		48		102	4		
2005	新竹縣	892	154	60	20	215	1	417	25		
2005	竹北市	250	44	16		50		135	5		
2006	新竹縣	937	146	64	20	213	1	463	30		
2006	竹北市	277	44	17		51		157	8		
2007	新竹縣	996	146	63	21	212	1	520	33		
2007	竹北市	304	44	17	0	50	0	185	8		
2008	新竹縣	979	127	64	185	19	1	550	33		
2008	竹北市	319	45	20	46	0	0	199	9		
2009	新竹縣	994	136	60	21	166	1	577	33		
2009	竹北市	333	47	19	1	41	—	215	10		
2010	新竹縣	1073	138	63	22	165	1	643	41		
2010	竹北市	363	45	18	1	42	0	247	10		
2011	新竹縣	1164	143	68	22	169	1	714	47		
2011	竹北市	387	42	19	1	44	0	270	11		
2012	新竹縣	1225	143	71	23	171	—	766	51		
2012	竹北市	432	43	24	1	46	—	303	15		
2013	新竹縣	1274	143	73	26	173	—	801	58		
2013	竹北市	458	41	26	3	50	—	321	17		
2014	新竹縣	1338	150	64	30	169	—	865	60		
2014	竹北市	498	47	21	5	49	—	358	18		
2015	新竹縣	1378	160	70	29	163	—	889	67		
2015	竹北市	519	52	25	5	51	0	366	20		
2016	新竹縣	1450	166	54	29	16	—	953	72		
2016	竹北市	549	56	19	6	8	—	391	23		

第四章、社會組織

社會組織通常是指公民在有相同共識規範及價值觀底下互動之社群團體，因彼此間對團體具有認同感及歸屬感，產生共同管理與社會互動之行為者。一般家庭、班級、讀書會（學習型組織）、社團等，皆為廣義之社會組織。只是，在現有法律規範中，有關人民所組成之團體，還分成職業團體與社會團體；通常社會團體需由2人或2人以上所組成，正式人民團體在法律規範中，申請者需達30人以上，且皆需為20歲以上獨立成人。當代社會之發展，需要有多種領域之團體，彼此形構互助網絡，藉此共同邁向更完善之生活，以下茲記錄竹北市人民團體狀況。

第一節、職業團體

職業團體是指人民基於同一職業而組織之團體，其性質較著重於經濟層面，但不以營利為目的，而是以保障成員權益為目標，這些類型包含工業、商業、自由職業等團體，依序記載如下：

【表 5-4-1】竹北市工商團體表（2017 年新竹縣政府社會處提供資料）

編號	團體名稱	會址	成立日期
1	新竹縣工業會	竹北市縣政 8 街 77 號 1F	64.4.22
2	新竹縣商業會	竹北市縣政 8 街 77 號 2 樓	35.3.9
3	新竹縣鐘錶眼鏡商業同業公會	竹北市縣政八街 77 號 2 樓	35.2.21
4	新竹縣金銀珠寶商業同業公會	竹北市縣政 8 街 77 號 2F	35.2.25
5	新竹縣中藥商業同業公會	竹北市仁義路 109 號 通訊處：竹北市華興一街 36 號	35.3.14
6	新竹縣銀行商業同業公會	竹北市光明六路 16 號	35.7.24
7	新竹縣西藥商業同業公會	竹北市博愛街 351 號	35.5.15
8	新竹縣冰果飲品商業同業公會	竹北市中興里嘉興路 235 號通 訊處：竹北市中正東路 402 號	36.2.25
9	新竹縣刻印商業同業公會	竹北市縣政 8 街 77 號 2 樓湖口鄉中山 路二段 176 號	36.2.28
10	新竹縣旅館商業同業公會	新竹縣竹北市中山路 116 號	37.2.27
11	新竹縣電器商業同業公會	竹北市嘉興路 499 號 通訊處：竹北市福德里三民路 351 號	37.10.23
12	新竹縣建築材料商業同業公會	竹北市新崙里 29 鄰 37 之 2 號 通訊處：新竹市武陵路 26 號 11F 之 1	40.5.7
13	新竹縣洗衣商業同業公會	竹北市縣政八街 77 號 2F	41.5.9
14	新竹縣當舖商業同業公會	竹北市縣政八街 77 號 2 樓 通訊處：新豐鄉新興路 158 之 5 號	43.4.25
15	新竹縣植物保護商業同業公會	竹北市福德街 20 號	81.8.30
16	新竹縣汽車輪胎商業同業公會	竹北市縣政 8 街 77 號 2 樓	68.7.22
17	新竹縣進出口商業同業公會	新竹市田美三街 2 號 4 樓	73.3.24
18	新竹縣加油站商業同業公會	竹北市中華路 1301 號 通訊處：竹北市西濱路 2 段 508 號	79.3.24
19	新竹縣塑膠製品商業同業公會	竹北市縣政八街 77 號 2F 通訊處：新竹市中央路 329 號	80.10.30
20	新竹縣不動產仲介經紀商業同業公會	竹北市縣政八街 77 號	81.4.30
21	新竹縣禮儀用品商業同業公會	竹北市中華路 799-9 號 7F	85.6.29
22	新竹縣清潔服務商業同業公會	竹北市新社里國光街 40 號 2 樓	85.10.9

編號	團體名稱	會址	成立日期
23	新竹縣電腦商業同業公會	竹北市縣政二路 410 號 通訊處：湖口鄉民族路 227 號	86.6.7
24	新竹縣消防工程器材商業同業公會	竹北市中山路 193 號	86.9.21
25	新竹縣室內設計裝修商業同業公會	竹北市縣政三街 124 號 1F 通訊處：竹北市中山路 133 號	88.12.21
26	新竹縣景觀工程商業同業公會	竹北市光明九路 62 號 8 樓 通訊處：湖口鄉忠義路二段 62 號	91.1.6
27	新竹縣營建剩餘土石方資源處理商業同業公會	竹北市縣政 3 街 31 號 6 樓	91.10.5
28	新竹縣醬類商業同業公會	竹北市中和街 201 巷 20 號	92.6.20
29	新竹縣不動產開發商業同業公會	竹北市文興路 263 號 5 樓	95.6.8
30	新竹縣汽車商業同業公會	新竹縣竹北市成功三路 27 號 4 樓	97.2.24

【表 5-4-2】竹北市自由職業團體表（2017 年新竹縣政府社會處提供資料）

編號	團體名稱	會址	成立日期
1	新竹縣醫師公會	新竹市中正路 107 號 8 樓 5 室	35.3.16
2	新竹縣牙醫師公會	新竹縣竹北市縣政三街 136 號 4 樓之 2	35.3.27
3	新竹縣中醫師公會	竹北市福德里 1 鄰三民路 407 號	38.5.13
4	新竹縣藥師公會	竹北市光明一路 392 號 2F	35.12.1
5	新竹縣助產師助產士公會	竹北市博愛街 323 巷 9-1 號	35.3.30
6	新竹縣護理師護士公會	竹北市縣政二路 185 號 4F	59.5.12
7	新竹縣藥劑生公會	竹北市嘉興路 124 號 聯絡處：竹東鎮康寧街 249 巷 5 弄 18 號	42.5.9
8	新竹縣獸醫師公會	竹北市中正西路 2077 號	66.8.16
9	新竹縣齒模製造技術員公會	竹北市縣政 8 街 25 號 2 樓	66.11.6
10	新竹縣醫事檢驗生公會	竹北市中山路 278 號	79.8.26
11	新竹縣醫事放射師公會	竹北市縣政二路 69 號	90.1.13
12	新竹縣物理治療師公會	竹北市縣政二路 69 號	97.2.24
13	新竹縣職能治療師公會	竹北市光明五街 349 號	97.12.21
14	新竹縣竹北市教育會	竹北市中正西路 15 號	45.4.14
15	新竹縣竹北國小教師會	竹北市學園街 30 號	85.11.20
16	新竹縣國立竹北高中教師會	竹北市中央路 3 號	86.1.18
17	新竹縣博愛國小教師會	竹北市光明 6 路 72 號	93.1.14
18	新竹縣光明國小教師會	竹北市光明 9 路 65 號	93.2.18
19	新竹縣博愛國中教師會	竹北市縣政 13 路 81 號	93.2.13
20	新竹縣中正國小教師會	竹北市中正路 190 號	93.3.4
21	新竹縣竹仁國小教師會	竹北市豆子埔 62-2 號	93.3.1
22	新竹縣教師會	竹北市文仁街 76 號 7 樓	93.3.27
23	新竹縣仁愛國中教師會	竹北市三民路 239 號	93.4.30
24	新竹縣中小學校長協會	竹北市三民路 239 號	102.05.05
25	新竹縣新聞記者公會	竹北市光明六路 10 號	36.9.1
26	新竹縣記帳士公會	竹北市縣政八街 25 號 2 樓	94.8.31
27	新竹縣建築師公會	竹北市縣政五街 323 巷 8 號 8 樓之 2	99.8.18
28	新竹縣象棋協會	竹北市聯興里 15 鄰 54 號	47.8.24
29	新竹縣藥用植物學會	竹北市縣政二路 190 號	63.9.21
30	新竹縣星相學會	竹北市新工五路 65 號	79.3.19

【表 5-4-3】竹北市產業工會團體表 (2017 年新竹縣政府社會處提供資料)

編號	名稱	成立日期	會員數	地址
1	臺元紡織公司竹北總廠產業工會	1957 年 (民國 46 年) 12 月 20 日	2,777	新竹縣竹北市中山路 416 號
2	臺灣飛利浦電子公司竹北廠產業工會	1976 年 (民國 65 年) 11 月 10 日	2,732	新竹縣竹北市泰和里 2 號
3	東華合纖公司產業工會	1978 年 (民國 67 年) 7 月 25 日	302	新竹縣竹北市泰和里 125 號
4	金億昌股份有限公司產業工會	1984 年 (民國 73 年) 12 月 31 日	120	新竹縣竹北市十興路 291 號
5	天龍造紙股份有限公司產業工會	1988 年 (民國 77 年) 6 月 28 日	179	新竹縣竹北市大義里 80 號
6	三福化工股份有限公司產業工會	1988 年 (民國 77 年) 10 月 18 日	74	新竹縣竹北市泰和路 2 之 1 號

【表 5-4-4】竹北市職業工會團體表 (2017 年新竹縣政府社會處提供資料)

名稱	成立日期	會員數	地址
縫紉職業工會	1952 年 (民國 41 年) 4 月 1 日	2,692	新竹縣竹北市中正東路 159 號
泥水業職業工會	1952 年 (民國 41 年) 6 月 6 日	2,338	新竹縣竹北市福興路 839 巷 2 弄 17 號
汽車貨物裝卸業職業工會	1952 年 (民國 41 年) 7 月 5 日	99	新竹縣竹北市中華路 2 巷 15 弄 1 號
木工業職業工會	1953 年 (民國 42 年) 2 月 25 日	1,712	新竹縣竹北市縣政八街 25 號 2 樓
鐘錶眼鏡業職業工會	1981 年 (民國 70 年) 6 月 16 日	320	新竹縣竹北市縣政八街 25 號 2 樓
餐飲業職業工會	1981 年 (民國 70 年) 10 月 14 日	1,950	新竹縣竹北市縣政八街 25 號 2 樓
鐵工業職業工會	1981 年 (民國 70 年) 12 月 1 日	1,651	新竹縣竹北市縣政八街 25 號 2 樓
水電裝置業職業工會	1981 年 (民國 70 年) 11 月 5 日	1,944	新竹縣竹北市縣政八街 25 號 2 樓
音樂業職業工會	1981 年 (民國 70 年) 11 月 7 日	1,469	新竹縣竹北市縣政八街 25 號 2 樓
輪胎修理業職業工會	1982 年 (民國 71 年) 11 月 7 日	466	新竹縣竹北市中正東路 157 號
印刷業職業工會	1983 年 (民國 72 年) 10 月 22 日	757	新竹縣竹北市華興街 102 號
屠宰業職業工會	1983 年 (民國 72 年) 10 月 29 日	815	新竹縣竹北市縣政八街 25 號 2 樓
理燙髮美容業職業工會	1983 年 (民國 72 年) 11 月 4 日	1,227	新竹縣竹北市縣政八街 25 號 2 樓
機車修理業職業工會	1983 年 (民國 72 年) 11 月 13 日	530	新竹縣竹北市縣政八街 25 號 2 樓
油漆業職業工會	1983 年 (民國 72 年) 12 月 1 日	746	新竹縣竹北市中華路 340 號
玻璃裝配業職業工會	1984 年 (民國 73 年) 10 月 6 日	522	新竹縣竹北市縣政八街 25 號 2 樓
洗染業職業工會	1985 年 (民國 74 年) 5 月 7 日	491	新竹縣竹北市縣政八街 25 號 2 樓
製麵業職業工會	1985 年 (民國 74 年) 10 月 16 日	366	新竹縣竹北市中華路 126 巷 1 弄 6 之 1 號

名稱	成立日期	會員數	地址
汽車修理業職業工會	1985年(民國74年) 12月8日	558	新竹縣竹北市縣政八街25號2樓
小貨車裝運業職業工會	1985年(民國74年) 12月9日	380	新竹縣竹北市縣政八街25號2樓
毛線編織業職業工會	1986年(民國75年) 8月3日	78	新竹縣竹北市縣政八街25號2樓
玩具業職業工會	1986年(民國75年) 8月3日	300	新竹縣竹北市縣政八街25號2樓
手工藝製造業職業工會	1986年(民國75年) 12月2日	811	新竹縣竹北市和平街66號
飾品加工藝製造業職業工會	1987年(民國76年) 1月15日	161	新竹縣竹北市縣政八街25號2樓
五金業職業工會	1987年(民國76年) 2月19日	440	新竹縣竹北市縣政八街25號2樓
電器裝修業職業工會	1987年(民國76年) 2月20日	716	新竹縣竹北市中華路333之1號
糕餅業職業工會	1987年(民國76年) 9月1日	498	新竹縣竹北市縣政八街25號2樓
中藥製造業職業工會	1987年(民國76年) 9月29日	1,080	新竹縣竹北市縣政八街25號2樓
雕刻業職業工會	1988年(民國77年) 2月8日	170	新竹縣竹北市縣政八街25號2樓
成衣服飾整理加工業職業工會	1988年(民國77年) 8月	712	新竹縣竹北市縣政八街25號2樓
家畜飼養業職業工會	1989年(民國78年) 3月27日	299	新竹縣竹北市仁義路76號5樓
星相卜卦與堪輿業職業工會	1990年(民國79年) 1月9日	463	新竹縣竹北市中華路857巷24號
宗教服務業職業工會	1991年(民國80年) 4月24日	33	新竹縣竹北市中華路857巷24號
美容職業工會	1991年(民國80年) 10月	31	新竹縣竹北市四維街37號
打字複印職業工會	1991年(民國80年) 10月29日	100	新竹縣竹北市東興路1888巷9號

第二節、社會團體

所謂社會團體，通常又簡稱社團，指以文化、學術或公益性為主的非政府組織型態。在現代法治國家中，人民組織社會團體與活動，皆是重要自由權利之表現，此亦為重要基本人權。以下分就文化團體、宗教團體、體育團體、社會服務及慈善團體、國際團體、經紀業務團體等，依序記載如下：

【表 5-4-5】竹北市文化團體表（2017 年新竹縣政府社會處提供資料）

編號	團體名稱	會址	成立年月日
1	新竹縣客家民俗文化研究會	寶山鄉雙溪村寶新路一段132巷2號	80.12.8
2	新竹縣客家文藝促進會	竹北市聯興里11鄰聯興三街136巷139號	81.10.11
3	新竹縣文物協會	竹北市福星東路2段100號	84.5.21

編號	團體名稱	會址	成立年月日
4	新竹縣幼兒教育協進會	竹北市新興路 10 號	85.6.29
5	新竹縣蒹葭文化協會	竹北市國華街 40 號 5 樓之 2	87.5.2
6	新竹縣兩河文化協會	竹北市光明 13 街 46 巷 6 號	88.4.17
7	新竹縣書畫教育推廣協會	竹北市光民六路 34 號	88.12.25
8	新竹縣中華花藝協會	竹北市新國街 115 號	89.5.6
9	新竹縣易經風水命理協會	竹北市中正東路 157 號	89.6.18
10	新竹縣竹北市都市原住民生活教育協進會	竹北市三民路 234 號 4 樓	90.11.28
11	新竹縣大圓滿吉祥獅子持明佛學會	竹北市福興路 794 號	90.11.11
12	新竹縣觀光導覽解說協會	竹北市光明六路 785 號 2 樓	91.5.20
13	新竹縣臺灣半寶石文化藝術協會	竹北市大眉里逸境新村 10 鄰 23 號	91.11.30
14	新竹縣印心禪學研修會	竹北市縣政六路 58 號 2 樓	92.2.21
15	新竹縣饒平客家文化協會	竹北市嘉興路 204 巷 33 號	92.10.19
16	新竹縣觀光產業聯盟	竹北市光明六路 785 號 2 樓	93.2.18
17	新竹縣鄉土休閒文化協會	竹北市福興東路一段 296 號	93.2.21
18	新竹縣音樂文化促進會	竹北市嘉興路 120 號 3 樓	93.12.12
19	新竹縣客家事務協會	竹北市縣政 11 街 98 號	93.10.2
20	新竹縣國樂協會	竹北市光明九路 248 號 1 樓	95.1.15
21	新竹縣竹北市生物醫學園區推動促進協會	竹北市光明六路 225 號	96.1.13
22	新竹縣補習教育協會	竹北市新國里中正西路 21 號 2 樓	96.2.4
23	新竹縣客家藝術發展協會	竹北市嘉豐一街一號	96.1.28
24	新竹縣竹北市婦聯竹韻歌謠研究協會	竹北市新民街 97 巷 19 號	96.3.11
25	新竹縣創意機器人發展協會	竹北市莊敬三路 39 號 3 樓	96.4.15
26	新竹縣全人教育發展協會	竹北市中華路 857 巷 24 號	96.6.2
27	社團法人新竹縣社區大學發展協會	竹北市連平里 4 鄰 6 家 24 號	96.7.1
28	新竹縣兒童多元智能發展協會	竹北市成功五街 63 號 6F	96.7.7
29	新竹縣領袖教育協會	竹北市中山路 386 號	96.6.24
30	新竹縣竹北市快樂歌唱研習協會	竹北市福興東路二段 36 巷 36 號	96.11.6
31	新竹縣哈拿音樂敬拜協會	竹北市縣政七街五號 8 樓	97.1.13
32	新竹縣文化創意產業推展協會	竹北市華興街 296 號 1 樓	97.1.19
33	新竹縣宇宙琉璃光學會	竹北市新崙里 14 鄰光明 13 街 40 號	97.4.19
34	新竹縣竹北市長春藝文協會	竹北市福德里 7 鄰中正東路 388 號	97.9.28
35	新竹縣泰雅學堂教育協會	竹北市光明十二街 65 號	97.11.1
36	新竹縣竹北市生活美學協會	竹北市中興里嘉興路 240 號	97.11.23
37	新竹縣綜合技藝培訓協會	竹北市縣政二路 185 號 4F	98.4.17
38	新竹縣竹北市天籟歌唱研習協會	竹北市嘉仁街 137 巷 16 號	98.6.23
39	新竹縣竹北市鄉土文化促進會	竹北市新社里新國街 50 巷 20 弄 12 號	98.9.26
40	新竹縣竹北市中原客家文化促進會	竹北市十興路 367 號	98.11.14
41	新竹縣文化商圈協會	竹北市光明十一路 93 號	93.10.12
42	新竹縣竹北市北和文康會	竹北市竹北里中山路 296-2 號	98.11.22
43	新竹縣竹北市和樂文康協會	竹北市嘉仁街 137 巷 16 號	99.3.25
44	新竹縣竹北市文化推廣協會	竹北市新光街 233 號	99.10.9
45	新竹縣基礎技術工程推廣協會	竹北市三民路 234 號 3 樓	99.09.29
46	新竹縣竹北市樂活文藝協會	竹北市十興里 19 鄰 49 號	100.04.19
47	新竹縣竹北市天使之音協會	新竹縣竹北市縣政七街 3 號	100.07.09
48	新竹縣休閒藝術發展協會	新竹縣竹北市東平里 4 鄰六家 24 號	100.07.10
49	新竹縣中醫祝由十三科研究協會	竹北市新泰路 120 號 4 樓	101.01.08
50	新竹縣美容美體技藝培訓協會	竹北市嘉仁街 46 號	101.02.02
51	新竹縣華德福教育學會	竹北市興隆路三段 37 巷 57 號 5 樓	101.01.07

編號	團體名稱	會址	成立年月日
52	新竹縣新住民文化民俗技藝推展協會	竹北市沿河街 107 號	101.06.17
53	新竹縣長幼身心發展協會	竹北市和平街 201 號 2 樓之一	102.08.03
54	新竹縣生命教育推廣協會	竹北市西濱路一段 193 巷 66 號	103.2.28
55	新竹縣竹北市和風歌友協會	竹北市白地街 599 號	103.2.22
56	新竹縣竹北市媽祖文化協會	竹北市竹仁里豆子埔 198 號	102.11.09
57	新竹縣婚姻教育推廣協會	竹北市和平街 201 號 2 樓之一	103.05.25
58	新竹縣終身學習推展促進會	竹北市莊敬六街 11 號 14 樓 23	103.06.15
59	新竹縣中華傳統文化教育協會	竹北市中正西路 719 號	103.08.02
60	新竹縣竹北市協聖文化發展協會	竹北市白地街 411 號	103.08.06
61	新竹縣竹北市微笑文藝協會	竹北市中山路 425 巷 13 號	103.07.19
62	新竹縣竹北市雙興文化促進協會	竹北市成功六街 68 號	103.08.02
63	新竹縣竹北市和清堂音樂協會	竹北市中正西路 1756 號	103.09.27
64	新竹縣口才創意協會	竹北市縣政 2 路 185 號 4 樓	103.09.25
65	新竹縣推拿與民俗傳統療法服務學術交流會	竹北市縣政 8 街 25 號 2F	103.11.2
66	新竹縣民生文化發展協會	竹北市華興街 256 號 2 樓	103.12.7
67	新竹縣北巡媽祖文化發展協會	竹北市聯興三街 66 號	104.04.11
68	新竹縣竹北市山腳福德文化發展協會	竹北市中華路 401-1 號	104.05.16
69	新竹縣觀光美食文化發展協會	竹北市嘉興路 268 巷 2 號 3 樓	104.07.31
70	新竹縣國樂發展學會	竹北市縣政二路 606 號	104.04.19
71	新竹縣竹北市廣聖天上聖母弘道協會	竹北市縣政二路 87 號	104.08.01
72	新竹縣社區規劃師協會	竹北市光明六路 11 號 2 樓	104.08.27
73	新竹縣幼兒教育策進會	竹北市四維街 208 號	104.10.27
74	新竹縣幸福養生協會	竹北市新社里 5 鄰忠正西路 260 號	104.12.14

【表 5-4-6】竹北市宗教團體表（2017 年新竹縣政府社會處提供資料）

編號	團體名稱	會址	成立日期
1	新竹縣竹北市廣聖文昌帝君文化促進會	竹北市十興里勝利二路 87 號	98.10.24
2	新竹縣玄都玉泉山道教青年會	竹北市仁義路 21 號	99.8.1
3	新竹縣竹北市雙興福德宮發展協會	竹北市鹿場里 7 鄰自強三路 15 號	100.3.5
4	新竹縣竹北市德興宮綠能發展促進會	竹北市光明六路東二段 55 號 4 樓	100.12.3
5	新竹縣竹北市三福宮環境維護協進會	竹北市聯興三街 136 巷 139 號	100.11.19
6	新竹縣南天武聖帝君文化促進協會	竹北市鳳岡路一段 75 巷 3 弄 5 號	101.08.11
7	新竹縣竹北市仙佛關懷協會	竹北市勝利五路 227 號	101.09.16
8	新竹縣竹塹六房媽會	竹北市西濱路二段 189 巷 30 號	101.12.09
9	新竹縣妙音蓮花會	竹北市竹北里二鄰中正東路 59 號	102.09.10
10	新竹縣竹北市六張犁伯公文化發展協會	竹北市文興路一段 208 號	103.01.01
11	新竹縣竹北市豐田聖太文化發展協會	竹北市中正西路 1586 巷 52 號	103.01.18
12	新竹縣竹北市東勢聖德促進協會	竹北市新溪街 360 號	103.03.23
13	新竹縣一貫道協會	竹北市環北路一段 410 號	103.04.06
14	新竹縣玄帝文化交流助善協會	竹北市鳳岡路 1 段 250 巷 36 號	105.07.17
15	新竹縣竹北市六張犁伯公文化發展協會	竹北市文興路一段 208 號	103.01.01
16	新竹縣竹北市東勢聖德促進協會	竹北市新溪街 360 號	103.03.23

【表 5-4-7】竹北市體育團體表（2017 年新竹縣政府社會處提供資料）

編號	團體名稱	會址	成立日期
1	新竹縣體育會	竹北市光明六路東一段 2 號	36.6.15
2	新竹縣竹北市體育會	竹北市中正西路 50 號	42.8.22

編號	團體名稱	會址	成立日期
3	新竹縣登山協會	竹北市三民路 345 號	76.11.12
4	新竹縣國武術會	竹北市縣政二路 190 號	74.4.14
5	新竹縣水上救生協會	竹北市仁義路 31 號	77.11.28
6	新竹縣竹北市舞蹈協會	竹北市竹北里 16 鄰臺元街 33 號	82.3.10
7	新竹縣竹北市早泳協會	竹北市文平路 16 號 4F	84.12.10
8	新竹縣竹北市太極拳協會	竹北市四維街 194 號 1 樓	86.3.1
9	新竹縣竹北市民謠康樂研究會	竹北市文化街 72 號	86.7.20
10	新竹縣竹北市美的旋律舞蹈協會	竹北市光明一路 53 號	87.3.8
11	新竹縣竹北市中國太極氣功十八式推展協會	竹北市中華路 125 巷 26 弄 78 號	87.1.10
12	新竹縣保齡球協會	竹北市竹義里 25 鄰中華路 329 號	88.3.20
13	新竹縣太極氣功十八式教練推展協會	竹北市文信路 336 號	90.4.7
14	新竹縣合氣道推展協會	竹北市和平街 8 號 1 樓	90.6.29
15	新竹縣新瓦屋花鼓協會	竹北市縣政九路 190 號	90.9.22
16	新竹縣竹北市佳佳桌球協會	竹北市福德路 67 號地下室	91.1.19
17	新竹縣桌球協會	竹北市新社里 32 鄰 91 號	90.1.19
18	新竹縣竹北市康福舞研習會	竹北市大同路 12 號	91.9.15
19	新竹縣竹北市太極氣功 18 式運動協會	竹北市福興路 978 號	92.1.5
20	新竹縣竹北市三民網球協會	竹北市三民路 345 號	92.10.5
21	新竹縣竹北市棋藝研究協會	竹北市三民路 148 號	92.11.15
22	新竹縣合歡歌舞協會	竹北市新泰路 4 號	94.8.5
23	新竹縣瑜伽健身推廣協進會	竹北市莊敬三路 39 號 2 樓	95.6.11
24	新竹縣十一街自行車休閒運動推廣協會	竹北市光明三路 65 號	95.8.7
25	新竹縣竹北市排舞協會	竹北市福德里福德街 67 號	95.10.25
26	新竹縣竹北市尚義太極養生協會	竹北市鳳岡路 5 段 679 巷 15 號	96.3.3
27	新竹縣竹北市晨曦舞蹈協會	竹北市華興街 173 巷 3 號	96.4.22
28	新竹縣中小學體育促進會	竹北市嘉興路 62 號	96.5.2
29	新竹縣帆船暨水上運動休閒協會	竹北市博愛街 473 巷 15 號	96.7.13
30	新竹縣賈鐵山籃球推廣協會	竹北市仁德街 11 號	97.1.26
31	新竹縣竹北四季游泳協會	竹北市新光街 168-2 號	98.1.10
32	新竹縣柔力球協會	竹北市縣政三街 11 巷 49 號	98.5.16
33	新竹縣竹北市歡樂自行車協會	竹北市竹義里 5 鄰 136 號	98.6.14
34	新竹縣竹北市喜樂排舞養生協會	竹北市鳳岡路三段 88 巷 150 號	98.7.25
35	新竹縣竹北市健行協會	竹北市新崙里中華路 128 巷 2 弄 27 號	98.9.5
36	新竹縣竹北市睿祥桌球發展協會	竹北市中正西路 586 巷 28 號	98.11.28
37	新竹縣竹北市射擊推廣協會	竹北市竹義里中正東路 460 號之 1	99.2.28
38	新竹縣棒壘推廣協會	竹北市東興路二段 133 號	99.7.24
39	新竹縣竹人軟式網球協會	竹北市中正東路 6-1 號	99.11.14
40	新竹縣慢速壘球協會	竹北市東興路二段 133 號	101.02.18
41	新竹縣運動休閒協會	竹北市東興路二段 133 號	101.02.18
42	新竹縣竹北市快樂鐵馬協會	竹北市中正西路 272 號	101.03.13
43	新竹縣竹北市愛馬協會	竹北市成功 15 街 17 號	101.04.11
44	新竹縣足球發展協會	竹北市光明九路 51 號 201 室	101.05.08
45	新竹縣竹北市樂群舞蹈協會	竹北市博愛街 135 號	102.09.11
46	新竹縣竹北市勇伯美嬭早操協會	竹北市華興街 198 巷 1 號	103.06.22
47	新竹縣竹北市活力舞蹈協會	竹北市長青路 1 段 263 號	103.12.7
48	新竹縣摩登舞蹈協會	竹北市光明 13 街 98 巷 5 號	104.04.12
49	新竹縣竹北市健行登山協會	竹北市嘉興路 71 號	104.09.01
50	新竹縣新月沙灣拖曳滑翔協會	竹北市崇義里長青路二段 203 巷 235 號	104.08.05

編號	團體名稱	會址	成立日期
51	新竹縣晚泳協會	竹北市和平街 36 號	104.08.15
52	新竹縣竹二二運動發展協會	竹北市中正東路 268 號	105.11.19
53	新竹縣競技運動協會	竹北市仁和街 2 巷 21 號 1 樓	105.12.18
54	新竹縣全民運動發展協會	竹北市竹仁街 77 號	106.01.21

【表 5-4-8】竹北市社會服務與慈善團體表（2017 年新竹縣政府社會處提供資料）

編號	團體名稱	會址	成立日期
1	新竹縣婦女會	竹北市縣政 2 路 101 號 35 號信箱	竹北郵局第 55.3.20
2	新竹縣竹北市婦女會	竹北市縣政 2 路 101 號	40.8.8
3	新竹縣民眾服務社	竹北市縣政 2 路 101 號	51.11.13
4	新竹縣竹北市民眾服務社	竹北市縣政 2 路 101 號	41.8.27
5	新竹縣聾啞福利協進會	竹北市仁義路 166 號 2 樓 竹北市縣政二路 101 號 (第二組) 竹北郵政 第 48 號信箱	48.10.21
6	新竹縣警察之友會	竹北市光明 6 路 12 號	70.10.20
7	新竹縣女童軍會	竹北市光明六路東一段 2 號	57.6.22
8	新竹縣退伍軍人協會	竹北市中和街 58 號 2 樓	84.4.26
9	新竹縣公教退休人員協會	竹北市北崙里 11 鄰光明六路 138 號	78.11.8
10	新竹縣退休警察人員協會	竹北市光明路 12 號	79.7.26
11	新竹縣同心橋協會	竹北市三民路 250 號 2 樓	80.12.14
12	新竹縣竹北市守望相助協會	竹北市東興路一段 1386 號	82.11.13
13	新竹縣童軍會	竹北市光明 6 路 10 號	82.1.27
14	新竹縣義助協會	竹北市十興路 255 號	83.6.12
15	新竹縣竹北市肢體殘障協會	竹北市三民路 6 號	84.11.13
16	新竹縣國際蘭馨交流協會	竹北市嘉政六街 21 巷 11 號	85.12.21
17	新竹縣糖友協會	會址：竹北市縣政 12 街 10 巷 9 號 竹北市博愛街 331 號	86.1.12
18	新竹縣真心男女婚友協會	竹北市縣政 9 路 80 號 9 樓	87.5.31
19	新竹縣竹北市德馨長青協會	竹北市三民路 121 號	88.10.12
20	新竹縣勞資關係協會	竹北市縣政 8 街 25 號 1 樓	89.1.14
21	新竹縣婦女防火宣導協會	竹北市中興里 1 鄰嘉興路 204 巷 9 號	89.3.4
22	新竹縣觀護關懷協會	竹北市信義街 7 號	89.5.5
23	新竹縣竹北市耆宿協進會	竹北市嘉興路 371 號	89.6.30
24	新竹縣防癌協會	竹北市光明七街 1 號	89.7.29
25	新竹縣金財神慈善功德會	竹北市嘉興路 282 號	89.7.20
26	新竹縣青溪協會	(通訊處：竹北市光明一路 98 號 1F) 竹北市東興路一段 241 號	89.9.2
27	新竹縣愛腎協進會	竹北市中華路 340 號	89.10.1
28	新竹縣後備憲兵荷松協會	竹北市中興里嘉興路 226 號	90.7.21
29	新竹縣北大義勇消防聯合會	竹北市仁義路 26 號	90.8.16
30	新竹縣竹北市豐田機動水上救生協會	竹北市溝貝聯興里 25-18 號	90.11.28
31	新竹縣竹北市竹風志工服務協會	竹北市新國街 57 號	90.10.13
32	新竹縣青年志工服務協會	竹北市縣政 2 路 101 號	90.12.28
33	新竹縣竹北市青年志工協會	竹北市縣政 2 路 101 號	91.10.13
34	新竹縣竹北市視力保護協會	竹北市國興街 58 號	91.11.3
35	新竹縣社區婦女防火宣導協會	竹北市光明 7 街 6 號	91.11.27
36	新竹縣現代婦女志工協會	竹北市縣政 2 路 101 號	92.2.8
37	新竹縣藍天自強協會	竹北市縣政 2 路 101 號	92.4.10

編號	團體名稱	會址	成立日期
38	新竹縣婦女之家協會	竹北市縣政二路 101 號	92.4.20
39	新竹縣竹北市璞玉計畫促進會	竹北市福德街 4 號 通訊地址：竹北市福德里福德街 4 號	92.9.14
40	新竹縣公益慈善會	竹北市斗崙里 16 鄰縣政九路 62 號 3 樓之一	92.6.14
41	新竹縣消防之友會	竹北市光明 5 街 295 號	92.9.4
42	新竹縣竹北市環境保護協會	竹北市中正 7 路 1316 號	91.10.13
43	新竹縣原住民權益發展協會	竹北市十興里三民路 87 號	94.8.7
44	新竹縣竹北市義警協會	竹北市中山路 613 號	95.4.2
45	新竹縣竹北市大學市社區自強協會	竹北市十興路 305 巷 13 弄 78 號	95.5.20
46	新竹縣竹北市長青環保志工協進會	竹北市新社區中正西路 102 號	95.5.6
47	新竹縣竹北市聯合巡守協會	竹北市十興路 338 號	95.6.18
48	新竹縣竹北市婦女聯盟	竹北市新民街 213 巷 9 號 1 樓	95.7.30
49	新竹縣竹北市六家庄伯公情發展協會	竹北市嘉興路 153 號	104.08.20
50	新竹縣歡呼兒協會	竹北市博愛街 331 號 9 樓	96.1.13
51	新竹縣竹北市交通義警協會	竹北市中正東路 454 號	96.2.12
52	新竹縣竹北市榮民榮譽自強協會	竹北市博愛街 424 巷 6 號	96.2.25
53	新竹縣竹北市退伍軍人婦女會	竹北市泰和里中和街 58 號	96.5.19
54	新竹縣宗教民俗聯誼協會	竹北市中華路 1129 巷 3 弄 3 號	96.7.15
55	新竹縣公寓大廈暨社區服務協會	竹北市斗崙里 34 鄰博愛街 6-6 號	96.5.27
56	新竹縣竹北市後備憲兵荷松協會	竹北市中正西路 926 巷 8 號	96.12.16
57	新竹縣青少年成長關懷協會	竹北市新光街 233 號 聯絡地址：竹北市中正西路 611 號	96.12.22
58	新竹縣保母協會	竹北市六家八街 287 號	97.2.23
59	新竹縣世界和平統一家庭聯合會	竹北市縣政三街 136 號 5 樓之一	97.3.16
60	新竹縣英智行愛會	竹北市嘉豐二街 1 段 121 號	97.4.26
61	新竹縣職訓教育發展協會	竹北市隘口六街 71 號	97.8.2
62	新竹縣竹北市婦聯青溪協會	竹北市中興里復興三路 1 段 1 號 1 樓	97.8.22
63	新竹縣竹北市地方基層發展協會	竹北市聯興 3 街 391 號	97.10.1
64	新竹縣竹北市三七五自行車休閒協會	竹北市麻園里 7 鄰麻園 2 街 239 號	97.11.28
65	新竹縣茂育懷恩協會	竹北市十興里 14 鄰勝利五路 227 號	98.1.4
66	新竹縣卓越志工服務協會	竹北市縣政二路 101 號	98.1.3
67	新竹縣竹北市健康養生協會	竹北市白地里白地街 610 號	98.2.21
68	新竹縣勞工權益保護協會	新竹縣竹北市縣政八街 25 號 2F	98.3.22
69	新竹縣勞資和諧促進會	竹北市縣政二路 606 號	98.3.21
70	新竹縣新移民女性關懷協會	竹北市縣政二路 101 號	98.5.16
71	新竹縣竹北市連心愛心志工推展協會	竹北市聯興溝貝街 201 號 竹北市聯興二街 156 巷 25 號	98.12.26
72	新竹縣竹北市醫友協進會	竹北市中華路 401-1 號	99.2.7
73	新竹縣竹北市原住民族慈善關懷協會	竹北市三民路 87 號	99.2.27
74	新竹縣婦女防火防災宣導協會	竹北市光明五街 295 號	99.4.11
75	新竹縣交通事故關懷協會	竹北市縣政二路 606 號	99.6.6
76	新竹縣愛鄉協會	竹北市縣政 7 街 25 號 1 樓	99.8.28
77	新竹縣竹北市敦親睦鄰協會	竹北市中華路 125 巷 26 弄 78 號	99.9.26
78	新竹縣竹北市家和幸福發展協會	竹北市光明六路 225 號	99.10.3
79	新竹縣竹北市東海巡守協會	竹北市東海里東興路二段 138 號	99.12.05
80	新竹縣天使之音協會	竹北市縣政七街 3 號	99.12.05
81	新竹縣健康家庭文化協會	竹北市福興路 716 號	99.12.12
82	新竹縣竹北市環保志工協會	竹北市鹿場里 11 鄰嘉興路 71 號	100.1.8
83	新竹縣竹北市隘口巡守協會	竹北市隘口里 2 鄰高鐵路 99 巷 37 號	99.12.31

編號	團體名稱	會址	成立日期
84	新竹縣篤布巴慈善功德會	竹北市聯興里 12 鄰聯興三街 406 巷 10 號	100.03.17
85	新竹縣竹北市南華宮發展協會	竹北市鹿場里成功七街 142 號	100.04.22
86	新竹縣竹北市清雲濟世協會	竹北市尚義里 7 鄰尚義街 262	100.09.09
87	新竹縣客庄文化策進協會	竹北市北崙里縣政十六街 60 號 3 樓	100.09.03
88	新竹縣築夢少年輔導協進會	竹北市中華路 401-1 號	100.11.15
89	新竹縣竹北市青溪協會	竹北市中正西路 900 號	100.07.09
90	新竹縣竹虹競翔協會	竹北市中華路 458 號	100.12.31
91	新竹縣竹北市采田福地志工協會	竹北市新國里中正西路 219 巷 20 號	101.02.11
92	新竹縣竹北市發發關懷協會	竹北市中正西路 2160 號	101.02.08
93	新竹縣蒲公英關懷弱勢權益促進會	竹北市文信路 203 號	101.03.21
94	新竹縣毒品危害防制協會	竹北市大眉里 4 鄰中華路 1205 號	101.05.14
95	新竹縣觸愛關懷協會	竹北市中正東路 366 號	101.05.27
96	新竹縣竹北市天使關懷協會	竹北市光明 13 街 98 巷 5 號 2 樓	101.08.18
97	新竹縣竹北市六善宮環境維護協進會	竹北市鹿場里 9 鄰十張犁 322 號	101.7.15
98	新竹縣竹北市好厝邊關懷協會	竹北市新國里 5 鄰新光街 27 號	101.9.22
99	新竹縣竹北市聯興服務協會	竹北市聯興里 12 鄰聯興 3 街 391 號	101.10.17
100	新竹縣維護司法人權救助協會	竹北市華興街 256 號 2 樓	101.11.10
101	新竹縣工商婦女服務協會	竹北市縣政二路 101 號 1 樓	101.12.15
102	新竹縣身心障礙服務使用者協進會	竹北市縣政 13 路 71 號	102.04.20
103	新竹縣竹北市關愛服務協會	竹北市中華路 401-1 號	102.06.16
104	新竹縣竹北市我愛竹北發展協會	新竹縣竹北市博愛街 304 號	102.06.02
105	新竹縣愛鄰社區關懷協會	竹北市嘉勤南路 86 號	102.07.06
106	新竹縣竹北市卓越志工服務協會	竹北市竹仁里中山路 341 號	102.09.12
107	新竹縣竹北市榮聰關懷協會	竹北市中正西路 1073 巷 78 弄 30 號	102.10.12
108	新竹縣竹北市身心障礙者關懷協進會	竹北市十興路 342 號 1 樓	102.10.27
109	新竹縣幸福城市推動協會	竹北市民權街 17 巷 5 號 14F 之 4	103.2.22
110	新竹縣竹北市宜居城市推動協會	竹北市六家八街 60 號	103.2.22
111	新竹縣國新關懷服務協會	竹北市中和街 58 號 2 樓	103.04.27
112	新竹縣竹北市仙佛關懷協會	竹北市勝利五路 227 號	101.09.16
113	新竹縣文化志工服務協會	竹北市縣政九路 146 號	103.06.30
114	新竹縣竹北市東興巡守協會	竹北市嘉豐北路 62 號	103.08.03
115	新竹縣卡千慈善幸福協會	竹北市文興路一段 199 號	103.08.23
116	新竹縣大中華愛心協會	竹北市嘉豐北路 62 號	103.09.13
117	新竹縣竹北市幸福協會	竹北市中正西路 260 號	103.10.21
118	新竹縣慈善愛心公德會	竹北市嘉興路 385 號	103.12.20
119	新竹縣幸福協會	竹北市中正路 260 號	104.01.03
120	新竹縣群善關懷協會	竹北市縣政九路 30 號 1 樓	103.12.27
121	新竹縣弘道發展協會	竹北市中正路 204 巷 1 弄 32 號	104.03.14
122	新竹縣玄定慈觀公益慈善協會	竹北市嘉興二街 63 號 13 樓	104.03.15
123	新竹縣皆大歡喜協會	竹北市嘉豐北路 5 號	104.03.12
124	新竹縣竹北市真善美協會	竹北市新光街 27 號	104.03.23
125	新竹縣竹北市幸福社區推廣協會	竹北市泰和路 85 號	104.03.21
126	新竹縣傳愛關懷協會	竹北市隘口三街 135 號 1 樓	104.05.17
127	新竹縣竹北市福智樂活關懷協會	竹北市三民路 361 巷 2 弄 19 號	104.09.13
128	新竹縣銀髮族協會	竹北市新興路 8 號	104.10.03
129	新竹縣竹北市蕃仔園福德文化發展協會	新竹縣竹北市光明十一路 190 號 2 樓	104.11.08
130	新竹縣救災志工協會	新竹縣竹北市中山路 341 號	104.11.01
131	新竹縣安歆照護關懷協會	竹北市四維路 228 號	104.12.01

編號	團體名稱	會址	成立日期
132	新竹縣竹北市嘉興交通志工協會	竹北市嘉興路 222-3 號	104.12.16
133	新竹縣兩岸青年交流協會	竹北市縣政三街 124 號	105.06.10
134	新竹縣客家聯誼會	竹北市縣政三街 279 號 3 樓	105.05.26
135	新竹縣新住民團結協會	竹北市新泰路 118 號 5 樓之 1 室	105.06.05
136	新竹縣竹北市清新家園志工服務協會	竹北市新崙里下斗崙 30-1 號	105.06.26
137	新竹縣竹北市美滿志工協會	竹北市中山路 174 號	105.08.13
138	新竹縣鄉親關懷希望協會	竹北市莊敬六街 130 號	105.10.23
139	世界客屬總會新竹縣分會	竹北市縣政三街 29 號 3 樓	105.11.16
140	新竹縣中華照顧者關懷協會	竹北市光明六路 303-261 樓	106.02.19
141	新竹縣原住民族青年發展協會	竹北市新興路 266 號	109.03.19

【表 5-4-9】、竹北市國際團體表（2017 年新竹縣政府社會處提供資料）

編號	團體名稱	會址	成日期
1	新竹縣國勝國際同濟會	竹北市聯興里聯興三街 391 號	90.11.12
2	新竹縣竹北女國際同濟會	竹北市嘉興路 1-2 號	91.6.30
3	新竹縣新竹竹塹扶輪社	竹北市嘉豐二街一段 19 號	95.12.23
4	新竹縣國際傑人會	竹北市博愛街 9 號之 1	103.10.4
5	新竹縣和平扶輪社	竹北市中山路 378 號	101.07.19
6	新竹縣朝陽扶輪社	竹北市縣政二路 185 號 4F 通訊：芎林鄉三民路 220 巷 12-1 號 3 樓	102.03.22
7	新竹縣世界和平扶輪社	竹北市中山路 380 號	105.10.24

【表 5-4-10】竹北市經紀業務團體表（2017 年新竹縣政府社會處提供資料）

編號	團體名稱	會址	成立日期
1	新竹縣育犬協會	竹北市博愛街 85 號	46.6.4
2	新竹縣信鴿協會	竹北市福興路 796 號	58.9.14
3	新竹縣畜犬協會	竹北市新光街 52 巷 16 號	80.9.15
4	新竹縣愛鳥協會	竹北市中華路 305 號	84.9.28
5	新竹縣竹北市農友協進會	竹北市中正西路 1582 號	85.8.31
6	新竹縣電子遊戲機協進會	竹北市新泰路 96 號 3 樓之 1	86.4.13
7	新竹縣青年創業協會	竹北市聯興三街 136 巷 139 號	86.12.6
8	新竹縣竹北市攤販協會	竹北市四維街 207 號	87.8.21
9	新竹縣竹北市漁友協進會	竹北市崇義里鳳岡路 5 段 171 號	87.11.14
10	新竹縣動物保護協會	竹北市白地里 12 鄰中正西路 1756 號	88.10.31
11	新竹縣看護協會	竹北市縣政 2 路 79 號	89.6.30
12	新竹縣野鳥學會	竹北市中華路 33 號	92.1.5
13	新竹縣佳美人才技藝培訓學會	竹北市勝利五路 195 號	94.12.16
14	新竹縣竹北市光明商圈發展協會	竹北市光明一路 412 號	96.8.9
15	新竹縣竹北市第一市場攤販協會	竹北市長青路 2 段 125 巷 10 號	97.6.27
16	新竹縣職能培訓協會	竹北市斗崙里科大二街 3 號 2 樓	98.11.30
17	新竹縣生產力發展促進會	竹北市文山街 9 號	98.12.6
18	新竹縣農畜牧產品暨觀光夜市發展協會	竹北市中正西路 426 號	100.12.26
19	新竹縣產業文創發展協會	竹北市竹義里 32 鄰中泰路 27 號 2 樓	101.09.23
20	新竹縣竹北市鳳岡長春農業技術協會	竹北市大義里 3 鄰鳳岡路 2 段 316 巷 266 號	102.01.06
21	新竹縣竹北市工程資訊服務協會	竹北市復興一街 70 號	102.11.17
22	新竹縣冷凍空調技術交流協會	竹北市中正西路 806 號 D 棟	102.12.21
23	新竹縣美睫交流協會	竹北市福興東路 1 段 280 號 1 樓	103.10.12

編號	團體名稱	會址	成立日期
24	新竹縣工商協進會	竹北市嘉興北路 5 號	104.03.12

【表 5-4-11】竹北市宗親會（2017 年新竹縣政府社會處提供資料）

編號	團體名稱	會址	成立日期
1	新竹縣羅姓宗親會	竹北市三民路 91 號關西鎮中山路 4 號	64.6.29
2	新竹縣詹姓宗親會	竹北市嘉豐五路 2 段 156 號 7 樓之 1	69.9.28
3	新竹縣衛姓宗親會	竹北市竹北里博愛街 523 號	72.3.20
4	新竹縣徐姓宗親會	竹北市十興里 19 鄰 49 號	70.11.1
5	新竹縣郭姓宗親會	竹北市東興路 1 段 633 號	67.8.19
6	新竹縣姜姓宗親會	竹北市成功六街 105 號	67.8.26
7	新竹縣莊姓宗親會	竹北市竹仁街 59 號	74.1.13
8	新竹縣劉姓宗親會	竹北市十興里文嘉街 19 號	48.2.27
9	新竹縣林姓宗親會	竹北市竹仁里仁義路 5 鄰 69 號	55.3.19
10	新竹縣盧姓宗親會	竹北市斗崙里 43 鄰 81 號	76.9.5
11	新竹縣陳姓宗親會	竹北市博愛街 203 號 聯絡：竹東鎮中正路 196 號	53.7.5
12	新竹縣彭氏宗親會	竹北市縣政二路 185 號 4F	57.4.14
13	新竹縣田姓宗親會	竹北市十興路 218 號	59.2.22
14	新竹縣韓何藍麥宗親會	竹北市新崙里縣政 21 街 62 號	79.1.10
15	新竹縣孫姓宗親會	竹北市光明十二街 47 號	80.6.9
16	新竹縣竹北市黃姓宗親會	竹北市縣政 20 路 92 號	82.3.21
17	新竹縣竹北市陳姓宗親會	竹北市博愛街 609 巷 8 號	82.11.7
18	新竹縣竹北市吳姓宗親會	竹北市中華路 460 號	83.10.2
19	新竹縣竹北市彭姓宗親會	竹北市縣政二路 185 號 4F	84.10.22
20	新竹縣竹北市張姓宗親會	竹北市縣政 9 路 20 號	86.4.13
21	新竹縣六桂宗親會	竹北市文昌街 51 巷 3 號	86.9.21
22	新竹縣杜姓宗親會	竹北市斗崙里 34 鄰博愛街 6-6 號	87.10.29
23	新竹縣竹北市葉姓宗親會	竹北市民權街 17 巷 1 號 19 樓之 1	88.1.31
24	新竹縣竹北市楊姓宗親會	竹北市東興路一段 241 號	88.12.26
25	新竹縣竹北市謝姓宗親會	竹北市仁愛街 19 號	89.1.16
26	新竹縣郭氏承玉派下宗親會	竹北市東興里 7 鄰東海一街 156 巷 137 號	93.2.8
27	新竹縣游姓宗親會	竹北市縣政 11 街 100 號	103.10.5
28	新竹縣竹北市曾氏宗親會	竹北市福德里三民路 351 號	95.5.14
29	新竹縣太原堂溫姓宗親會	竹北市中正東路 227 號	97.1.19
30	新竹縣竹北市詹氏宗親會	竹北市新社里國強街 45 巷 6 號	95.4.8
31	新竹縣竹北市李姓宗親會	竹北市勝利六街 73 號	95.12.24
32	新竹縣竹北市范姓宗親會	竹北市中山路 56 號	96.1.7
33	新竹縣竹北市六家區陳姓宗親會	竹北市中興里 12 鄰嘉興路 235 號	97.8.5
34	新竹縣陳朝慶祖親族會	竹北市中正西路 5 號	98.1.13
35	新竹縣竹北市何姓宗親會	竹北市中華路 401-1 號	98.5.24
36	新竹縣新埔竹北區蔡姓宗親會	竹北市中山路 18 號	97.6.29
37	新竹縣田氏雁門明涯公派下佳城宗族會	竹北市文信路 11 號	98.12.19
38	新竹縣竹北市羅姓宗親會	竹北市中華路 348 號 2 樓	99.1.31
39	新竹縣日輝公派下古姓宗親會	竹北市三民路 247 號	99.8.28
40	新竹縣竹北市邱姓宗親會	竹北市中華路 135 巷 26 弄 58 號	99.11.07
41	新竹縣竹北市曾氏互助協會	竹北市竹義里中正東路 518 號	101.02.23
42	新竹縣榮陽堂鄭振雲宗親會	竹北市勝利三街 65 號	101.10.13
43	新竹縣卓姓宗親會	竹北市泰和里 5 鄰博愛街 723 號	102.09.19

編號	團體名稱	會址	成立日期
44	新竹縣竹北市戴姓宗親會	竹北市新港三街1段101巷18號	102.10.12
45	新竹縣馮子藁子恭派下宗親會	竹北市中正西路1660號	102.12.22
46	新竹縣竹北市雲埔陳氏宗親會	竹北市和平街36號	104.03.14

【表 5-4-12】竹北市校友會組織（2017 年新竹縣政府社會處提供資料）

編號	團體名稱	會址	成立日期
1	新竹縣明新科技大學校友會	竹北市民生街49巷3號2樓	75.9.21
2	新竹縣中央軍事院校校友會	竹北市中和街58號	87.11.14
3	新竹縣國立臺北大學校友會	竹北市縣政8街25號3樓總工會代轉	91.12.24
4	新竹縣義民高級中學校友會	竹北市中正西路15號	94.12.24
5	新竹縣國立竹北高中校友會	竹北市中央路3號	95.10.15
6	新竹縣國立成功大學校友會	竹北市嘉豐二街一段158號	96.12.15
7	新竹縣寶山國民小學校友會	竹北市新社里國強街36號	97.6.5

第五章、社區營造

隨著現代社會變遷，人與居住空間、自然環境，以及社群生活網絡之間，有越來越多需要磨合的互動關係。為此聯合國自1950年代開始，即推動社區發展工作，影響遍及世界各地，社區發展通常被定義為：人民透過己身力量，與政府當局配合去改善社區經濟、社會、文化環境等的社會互動過程。在此過程中，包括幾個基本要素：首先是人民必須是自主參與創造，其次是政府參與其中，以技術、方法或其他服務，來協助人民發揮更有效的自覺行動。

第一節、由社區發展到社區營造

臺灣開始從事社區發展工作，主要是在1962年（民國51年）以後，以臺北市為初期實驗對象。1965年（民國54年）開始，先有行政院頒訂的「民生主義現階段社會政策」，後於1968年（民國57年）起，行政院正式頒布「社區發展綱要」，由內政部社會司負責推廣至全國，此後，屢經變革發展。

初期的社區發展工作，核心項目都在生活細微之處，比如從事社區基礎建設，以消滅髒亂及美化環境為重點宣傳；另也實施生產福利建設，確認產業經濟的推動，企求藉此改善社會經濟生活；同時，因處於戒嚴狀態，對社會生活之要求與控制較為加強，故當時也特別推行思想倫理建設，希望藉此能端正社會風氣，以重建道德為核心口號。當時的實施成效，經常引起批評，認為還是未顧及社區整體性，忽略各地差異等。

時至1980年代，正處於臺灣狂飆與騷動的年代，由戒嚴帶來的緊張狀態，不僅逐漸放鬆，陸陸續續各種政治要求、社會聲浪不斷湧現，民眾文化自覺意識也於此時開始特別強烈，自主性參與社區工作者愈來愈多。此時，在體制內的社區工作，多以文化建設為主，在體制外，則有農民運動、原住民運動，客家運動等等；1980年代同時也是臺灣關懷鄉土的啟蒙時間，也是政治解嚴的時間，因此各個社區紛紛產生組織化的社區發展工作。

1990年代開始有了另一波官民互動模式的社區運動，亦即「社區總體營造」的誕生，社區總體營造是由當時文化建設委員會所主導，基層社區組織則有「村、里」、「社區發展協會」與「文史工作室」，期許能扎根地方社會生活，同時也能培養在地文化專業人才。

同年度，內政部提出「社區發展工作綱要」訂定社區發展協會為法人組織，得以為社區之社區發展協會、人民團體與自治機構。在當時一個里僅能設置一個社區發展協會，並且必須依法向地方社會機關登記並申請補助。社區發展協會形成一個與里平行，重疊或競爭的機構，同時也成為地方的另一個政治舞臺，因此，社區發展協會經常為人所批評，認為是政府對社區居民的一種社會控制。

之後，雖然一個社區僅能設立一個發展協會的限制被打破，使得有更多不同意見的社區發展工作，可以同時在社區裡面並行。但是，社區發展協會與里長辦公室之間的競爭仍然時有所聞；然，社區發展協會成為民選里長連帶性的政治友好對象，也是常見現象。但無論如何，從1990年代迄今的社區總體營造，臺灣社區互動已經有漸漸穩固、多元且豐富的跡象，許多社區頗能建立彼此間基本友好關係，顯然，社區經營需要的還是社區成員的自我參與實踐，現依竹北市各時期社區發展協會之成立與現任理事長狀況，整理如下表。

【表 5-5-1】竹北市社區發展協會名冊（2017 年新竹縣政府社會處提供資料）

編號	名稱	地址	成立時間
1	溪洲社區發展協會	竹北市溪州里 1 鄰新溪街 360 號	1992 年 3 月 7 日
2	聯興社區發展協會	竹北市聯興里 15 鄰聯興二街 156 巷 26 號	1992 年 8 月 7 日
3	斗崙社區發展協會	竹北市斗崙里 27 鄰縣政九路 28 巷 12 號	1992 年 9 月 13 日
4	隘口社區發展協會	竹北市隘口里 6 鄰 56-16 號	1992 年 9 月 14 日
5	尚義社區發展協會	竹北市尚義里尚義街 750 號	1992 年 9 月 16 日
6	竹仁社區發展協會	竹北市竹仁里 27 鄰中正東路 210 號	1992 年 9 月 26 日
7	東海社區發展協會	竹北市東海里 12 鄰東興路一段 867 號	1992 年 9 月 26 日
8	東平社區發展協會	竹北市東平里六家八街 287 號	1992 年 10 月 3 日
9	鹿場社區發展協會	竹北市鹿場里嘉興路 112 號	1992 年 10 月 4 日
10	大義社區發展協會	竹北市大義里鳳岡路三段 320 號	1992 年 10 月 20 日
11	白地社區發展協會	竹北市長青路一段 333 巷 6 號	1992 年 10 月 21 日
12	崇義社區發展協會	竹北市崇義里 1 鄰鳳岡路五段 335 號	1992 年 11 月 16 日
13	麻園社區發展協會	竹北市麻園里 5 鄰麻園三路 160 號	1992 年 11 月 23 日
14	新港社區發展協會	竹北市新港里 7 鄰新港五街一段 136 巷 1 號	1992 年 12 月 23 日
15	泰和社區發展協會	竹北市泰和里 19 鄰泰和一街 27 巷 1 號	1993 年 2 月 7 日
16	新庄社區發展協會	竹北市新庄里 5 鄰中正西路 2013 巷 7 號	1993 年 3 月 14 日
17	竹北社區發展協會	竹北市竹北里 6 鄰中山路 64 號	1993 年 5 月 30 日
18	新社社區發展協會	竹北市新社里新國街 50 巷 20 弄 12 號	1993 年 6 月 4 日
19	新國社區發展協會	竹北市新國里 20 鄰新光街 63 巷 3 號	1993 年 6 月 6 日
20	竹義社區發展協會	竹北市三民路 524 號	1993 年 8 月 28 日
21	中興社區發展協會	竹北市中興里 13 鄰復興一街 52 號	1992 年 10 月 18 日
22	大眉社區發展協會	竹北市大眉里中華路 1129 巷 30 號	1996 年 1 月 18 日
23	北崙社區發展協會	竹北市北崙里 8 鄰光明五街 360 號	2005 年 1 月 23 日
24	新崙社區發展協會	竹北市新崙里中華路 305 號	2005 年 2 月 20 日
25	福德社區發展協會	竹北市福德里 11 鄰中正東路 425 巷 19 號	2006 年 5 月 28 日
26	十興社區發展協會	竹北市十興里 34 鄰勝利六街 196 號	1993 年 6 月 5 日
27	興安社區發展協會	竹北市興安里五鄰縣政二路 408 號	2014 年 3 月 30 日
28	東興社區發展協會	竹北市東興里 11 鄰嘉興路 413 號	2014 年 4 月 5 日
29	北興社區發展協會	竹北市北興里 13 鄰莊敬三路 271 號	2014 年 4 月 6 日
30	文化社區發展協會	竹北市文化里 12 鄰光明一路 198 號	2014 年 4 月 6 日

第二節、由社區運動會到全民參與

較值得注意的是，早期竹北鄉雖然並非縣治所在，但在社區互動歷程中，因為時代的機緣巧合，以及地方人士的共同參與及努力，竹北的社區發展狀況在新竹縣起著典範作用。

早在 1981 年（民國 70 年）左右，時任民政課的葉芳雄，為配合全國社區運動會之進行，與任教於竹北國中之陳錫琛，經常合作物色參與社區運動會之成員，招募一批重要成員。每年參加新竹縣社區運動會，或是其他縣市之觀摩比賽，屢獲佳績。所謂社區運動會，是臺灣省政府教育廳早期推動社區運動時之產物，目的在協助推動社區居民之體育參與。其所比賽項目皆以非亞、奧運項目為主，設立目的在於促進當代社會全民健體運動之精神。早期主要皆以社區運動會為名，自 2000 年起改稱為「全民運動會」並與「全國運動會」交錯辦理。

全民運動會主要分為兩類，每屆舉辦項目合計不得超過 24 種；第一類，賽事以最近一屆已辦或將辦之世界運動會之競賽種類及項目為限，每屆賽事辦理不得少於十二種；項目例如滾球、健力、拔河、柔術、沙灘手球、飛盤、滑輪溜冰、原野射箭、水上救生、合球、輕艇水球、蹺泳等。第二類賽事為其他競技性、觀賞性及娛樂性運動競賽項目，每屆賽事辦理不得超過第一類賽事之半，比如：民俗體育、太極拳、元極舞、龍獅運動、摔角、創意球類運動、躲避球、巧固球、慢速壘球、木球、槌球、運動舞蹈、國術、劍道等。

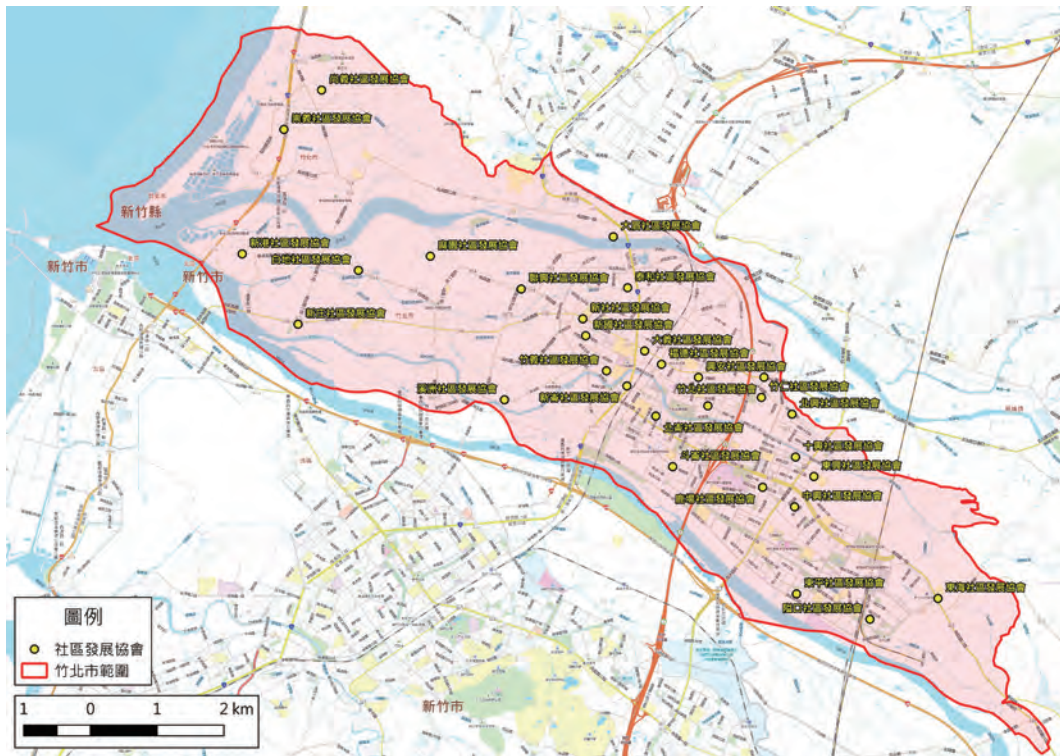
依據竹北耆宿曾碧雲與葉芳雄回憶，早期參與全省社區運動會時，許多合力項目都是竹北市民之強項，諸如「風雨同舟」、「婦唱夫隨」、「一分耕耘，一分收穫」等，甚至年年奪冠，亦年代表新竹縣參加由各縣市輪流承辦的全省社區運動會。正因為參與比賽之榮譽感，使得竹北社區展開一連串社區生活改革，諸如結合地方學校之體育場進行社區運動推廣，或是籌組社區網球隊、籃球隊、游泳隊、太極拳、元極舞等等，使得竹北市居民有更多社區互動與參與的契機。

社區運動風氣之興起，對於社區整體互動有極大幫助，其中又以土風舞隊的發展最具代表性。1980 年代初期，竹北原只有一支土風舞隊，由婦女會理事長曾碧雲帶動，敦聘羅雲增、陳秋蘭等人，於每日清晨指導社區居民練舞。這些隊員平時加強練習，在學校校慶或地方慶典上表演。不久後，各里也紛紛組成土風舞隊，又增聘湯明聰、蔡幸娟等人在各里土風舞隊指導，短短 3 年間整個竹北市增加至 15 隊，以土風舞當作晨間運動，在 1980 年代起蔚為風氣。1990 年代，竹北土風舞菁英甚至每年代表新竹縣到其他縣市參加觀摩比賽，賽前集訓、賽後歡慶得獎，成為美談。

時至今日，竹北市各地之社區互動，體育項目仍扮演相當重要角色，無論是以社區發展協會為核心或是以里辦公室為主，都有游泳隊、球隊、慢跑隊、健走隊等各種互動機制，顯見，早期社區運動之風氣，以及社區建設帶動的全民參與文化，正是讓社區居民可以融洽互動的重要契機。

第三節、各社區發展協會沿革概況

現階段竹北市共計有 30 個社區發展協會，依照發展歷史看來，多數都是呼應著中央政府政策而誕生，延續自傳統社會聚落的 24 個村里，幾乎都是在 1980 年代即已設立，隨著人口增長，以及新社區劃分，才又分別於社區內增設新社區發展協會。雖然社區發展協會並非完全能代表社區經營與運作，但大抵上，社區發展協會的組織型態，仍然是許多地方社會較有組織性的社區團體，以下茲就各社區發展協會之歷史、發展理念，以及相關組織過程作一摘錄介紹。



【圖 5-5-1】竹北市各社區發展協會位置圖

一、溪洲社區發展協會

據說清代初期，舊豆子埔溪貫穿本里，聚落建於網狀水系之間，因而得名「溪州」，即溪埔沙洲之地；另有一說，為溪州莊建在頭前溪北岸與鳳山溪之間的沖積平原上的三角洲，所以取溪州之名

1992 年（民國 81 年），溪洲社區發展協會成立，以強化社區自主性，並體現社區發展工作係社區與政府為夥伴關係共同推動，配合政府政策推動及社區活動，提升社區居民的素養、營造優質環境為成立宗旨，目前社區內組織有守望相助隊、長壽俱樂部以及成長教室的舞蹈班和排舞班。

二、聯興社區發展協會

聯興社區發展協會於 1992 年（民國 81 年）規劃成立，社區歷屆理監事及志工人員為顧及社區民眾之安全及定期舉辦各項文康育樂休閒活動，努力爭取社區軟、硬體設備之提升，為使社區組織更加完善，陸續成立社區班隊及社區守望相助隊，成立至今仍不斷推動社區各項事務，致力促使社區居民更加團結互助。

三、斗崙社區發展協會

斗崙社區發展協會成立於 1992 年（民國 81 年），當時正值斗崙第一期都市計劃區段徵收，經都市發展後，2001 年（民國 90 年）當地人口從原來 2000 餘戶增加到 5000 餘戶，行政區劃分為斗崙里、新崙里、北崙里三里。爾後，斗崙二期都市計畫及臺科大都市計畫，完全徵收所有農地轉型為都會型

的里社區，大樓林立人口暴增，原斗崙里分里時人口約 2000 戶，再度增加到 6000 餘戶，2017 年（民國 106 年）3 月 1 日起再劃分為斗崙里、中崙里兩個行政區。目前斗崙、新崙、北崙、中崙四里合稱為大斗崙，具有優質的生活條件：在交流道旁，縣政府、縣議會、消防局、銀行、臺科大、國中、國小皆具，頭前溪畔有公園約 20 座，各有其特色，社區發展協會亦積極發展會務，形塑社區居民的社會參與和地方認同感。

四、隘口社區發展協會

隘口社區發展協會成立於 1992 年（民國 81 年），因地處竹北市東陞，加上屬於新竹高鐵站土地徵收疆域界線，因此，隘口社區分為都會與農業兩大區。都會區高樓聳立，以由外地遷入的青年居多，農業區鄉野阡陌，以務農人口為主，形成兩處截然不同的生態。

隘口社區目前不遺餘力推動社區整體營造工作，先後於社區內成立長壽俱樂部、守望相助隊、成長教室、志工隊等社團，藉著人與人之間互動的交流，將專業上之知識傳播到整個社區，配合運動與飲食之控制，達到健康社區之效果；同時，配合新竹縣府推動健康、高齡友善城市，以社區營造及社區自主參與方式，參加長照 2.0 版巷弄服務站，連結各級政府所推動社區照顧、機構照顧及居家服務等各項照顧措施，以建置失能老人之長期照顧服務，並在活動中心增設綠建築植栽、水龍頭節水設施、魚菜共生及跳蚤市集經營，顯示隘口社區正持續改造，希望能達成低碳環境之目標，使其成為適宜人居的樂齡社區。

五、尚義社區發展協會

尚義社區發展協會成立於 1992 年（民國 81 年），當地是竹北市少數依山面海的社區，社區居民多以務農及以漁為業，屬鄉村社區型態，生活民情純樸。現該會設有成長教室、社區守望相助隊、長壽俱樂部等社團，提供地方居民休閒舒壓。

六、竹仁社區發展協會

竹仁社區發展協會前身為竹仁村社區理事會，由時任村長鄭清福擔任社區理事長，1992 年（民國 81 年）地方士紳曾文滋等人倡議籌組，同年 9 月正式成立，並獲內政部徵選為模範社區，該社區在歷屆理事長及理監事們同心協力熱心參與協助下，會務蒸蒸日上。目前該會設有長壽俱樂部、媽媽教室、土地公陣的表演團、老人關懷據點，社區志工隊等。

七、東海社區發展協會

東海社區發展協會於 1992 年（民國 81 年）成立，以推動地方居民參與地方公共事務為宗旨。大多數東海社區居民崇奉民間信仰，當地屬褒忠亭義民節下山祭典區聯庄範圍，並需輪值蓮華寺調事，每年農曆 8 月 15 日大伯公廟福盛宮還會舉行闍雞賽與平安戲，具有豐富人文景觀。另外，2008 年（民國 97 年）東海社區耆老陳發生等人推動「小地主大佃農」計畫，凝聚地方農友，共享「東海米」品牌，是為社區發展相當成功的案例。

八、東平社區發展協會

東平社區發展協會於 1992 年（民國 81 年）成立，社區內另設長壽俱樂部、舞蹈班，其中社區舞蹈班在 2016 年（民國 105 年）、2017 年（民國 106 年）參與運動愛臺灣舞蹈嘉年華獲得全國第一名佳績，亦常參與各項愛心義演¹⁶。

九、鹿場社區發展協會

鹿場原屬六家社區，1991 年（民國 80 年）頒布「社區發展綱要」，翌年 8 月 15 日核准分成鹿場、東平、中興社區。1992 年（民國 81 年）10 月 4 日召開成立大會，於同年 11 月 24 日獲頒立案證書。2009 年（民國 98 年）5 月招募有願意投入社區服務工作的社區居民成立「鹿場社區志工隊」，其後名為祥和 59 隊，目前有 35 位志工，參加志工基礎及特殊訓練。

該會以提供最好的服務項目與內容、以多元、創新的服務，以吸引社區居民、老人願意親臨接近社區為發展宗旨，除了提供社區老人各項服務外，也具有凝聚社區意識的功能，不僅讓長者得到照顧，也是形塑社區認同、文化傳承和社區生活的重要發展據點。

十、大義社區發展協會

大義社區位置北接新豐鄉南臨鳳山溪，居民職業以農、工為主，屬於鄉村型社區。而大義社區發展協會前身為大義社區理事會，1992 年（民國 81 年）10 月 20 日核准成立「竹北市大義社區發展協會」，目前會員約 350 人，設有老人長壽俱樂部、守望相助隊、成長教室（歌唱班、家政班、舞蹈班）、環保志工隊等，落實推動友善社區發展工作。為社區永續經營推動政府各項社會福利及政策宣導，進而營造健康社區環境意識，提升人文素養，使社區建設活動更加充實。

十一、白地社區發展協會

白地社區前身為新地社區，1992 年（民國 81 年）白地社區發展協會正式成立，社區旗下設有長壽俱樂部、成長教室、媽媽歌唱班、志工隊等，由於白地社區為鄉村型之社區，居民多以務農、種植蔬菜維生，經過歷任理事長努力經營會務，會員們在農閒時熱心參與各項活動，會務昌榮。

十二、崇義社區發展協會

崇義社區發展協會於 1992 年（民國 81 年），社區的居民大部份以務農為業，屬鄉村社區型態，目前社區成長班有非洲鼓、民謠班、民舞班，是居民休閒舒壓的好去處。

16 2018 年 5 月東平社區發展協會提供資料。

十三、麻園社區發展協會

麻園社區早期因地屬荒蕪旱地，先民多種植胡麻，因而得稱，屬鄉村型社區。1992年（民國81年）依據政府推動社區發展政策，在竹北市公所輔導與地方居民眾倡議下，正式成立麻園社區發展協會。

十四、新港社區發展協會

新港里初稱竹塹港，清康熙時為新竹地區之吞吐港，後稱漁寮港。因位於鳳山溪及頭前溪交會出海口，先民多來自福建閩南，早期以捕魚為業，墾地耕作為輔，時至今日則以精緻農漁業聞名。1992年（民國81年）新港社區發展協會成立，惟缺乏里民集會場所，幸賴港安宮及地方賢達捐款購地，並將土地捐予市公所，作為興建新港社區活動中心所用，目前該會設有成長教室班、長壽俱樂部、瑜珈班、手語律動班、打掃義工班、巡守隊、外丹功班，推動社區發展工作，凝聚社區意識。

十五、泰和社區發展協會

泰和社區地處鳳山溪畔，土地肥沃，早期是一個以務農為主的社區，居民多為客家族群，個性純樸、刻苦耐勞為典型農家子弟。1960年代，臺灣經濟剛起步之際，吸引寰宇、R.C.A、菲利浦等中小型工廠進駐泰和社區，形成「泰和工業區」，大量外來人口遷入，大樓型社區興起，居民間的互動關係卻日益淡薄，因而促成社區發展協會創立之契機。

為活化社區生活、加強社區的凝聚力、拉近社區居民的距離，泰和里於1993年（民國82年）成立「泰和社區發展協會」，2006年（民國95年）成立「社區守望相助隊」、2010年（民國99年）成立「社區照顧關懷據點」及「祥和第63志工隊」也參加社區營造課程「社區劇場」的培訓。2011年（民國100年）更代表新竹縣參加內政部的評比。

泰和社區發展協會目前增設有成長教室（歌唱班、家政班、舞蹈班）、長壽俱樂部、守望相助隊、日語班、太極氣功班、花鼓班、親子讀經班等，在全體理、監事熱心參與和全力配合之下，各項建設及活動皆更加落實與充滿活力，現今會員約有460位。該會現以社區永續經營為發展目標，經常安排會員參加社區規劃師培訓，以及加強環保志工、愛心關懷志工的培訓，並配合推動各項政府的社會福利政策及政令宣導，落實社區自主參與。

十六、新庄社區發展協會

新庄里鄰近頭前溪及豆子埔溪，居民土地都在溪旁以務農為主，屬於鄉村型社區。1967年（民國56年）依據政府推動社區發展政策，由地方民眾發動籌組成立「新庄社區理事會」。1993年（民國82年）正式成立「竹北市新庄社區發展協會」，雖然該社區現居人口僅約1300人，不過社區內的公園景致幽美，民風純樸，2008年（民國97年）至2011年（民國100年）還獲得新竹縣評鑑頒發優良社區之殊榮。

十七、竹北社區發展協會

竹北社區東方毗鄰新埔鎮文山里，西界竹義里北接泰和里，南臨竹仁、十興兩里，原以種豆子而得名俗稱「豆子埔」，為城鎮鄉村型社區。1967年（民國56年）依據政府推動社區發展政策，在竹北市公所輔導及地方民眾發動下，籌組成立「竹北社區理事會」。1993年（民國82年）政府政策指示各里社區自主成為社區發展的目標，同年5月30日正式成立「竹北社區發展協會」。

十八、新社社區發展協會

新社社區發展協會隸屬竹北市新社里，早期地方居民多以種植稻米、蔬菜維生，隨著社會型態轉變，加上外來人口迅速增加，現今已是複合型社區，大多數社區居民為上班族，僅有少部分居民務農。

1993年（民國82年）新社社區發展協會成立，起初僅有100多位會員，迄今已有300多位會員，為竹北市最具規模的社區發展協會，2002年（民國91年）參加內政部全國績優社區考核，獲單項環保績優，2003年（民國92年）再度參加績優社區考核，獲全國績優第一名。為落實社區福利化、制度化、合理化正常化等各項功能，該會先後成立守望相助巡守隊、掃街志工隊、民謠研習班、長壽俱樂部、媽媽教室等社團。每日晚上9時開始至凌晨12時由守望相助巡守隊執行巡邏維護本里治安工作；掃街志工隊視情況隨時打掃本里各重要街道與資源回收；長壽俱樂部每年辦理老人自強活動、重陽節敬老慶生會活動；媽媽教室則辦理親子教育、加強家事技能，因應各節日辦理各項傳統食品製作，並辦理各種類別的健康講座，從日常生活的各種面相融入社區發展，形塑社區與居民之間的緊密互動。

十九、新國社區發展協會

新國社區發展協會成立於1993年（民國82年），先後成立長壽俱樂部、守望相助隊、成長班、歌唱班、柔力球班、原始點推廣班、舞蹈班、瑜珈班，健康操班、環保志工隊、社福志工隊等社團，藉著居民之間互動的交流，將專業上之知識傳播到整個社區，配合運動與飲食之控制，達到健康社區之成效。

近年來，為配合新竹縣府推動健康城市、高齡友善城市，該會以社區營造及社區自主參與為方式，規劃執行環保節能減碳工作推廣、社規師亮點、農村再生培根等計畫。2017年（民國106年），該會成立社區照顧關懷據點，提供在地志工照顧在地老人服務並提供共餐服務；目前社區再度參加長照2.0版巷弄服务站務連結各級政府所推動社區照顧、機構照顧及居家服務等各項照顧措施，力求建置適宜人居的樂齡社區。

二十、竹義社區發展協會

竹義社區位於竹北市中心，大多轉型為工商業型態。社區內現有28鄰，住戶2666戶，人口數為7203人。地理位置方面，鄰近新竹縣政府、東元醫院、大安醫院、新仁醫院、新竹縣衛生局、竹北市衛生所、明新科技大學等行政機關及教育單位。

竹義社區發展協會成立於1993年（民國82年），目前該會設有十八氣功班、歌唱班、竹義社區長壽俱樂部、關懷據點志工隊等社團，藉著人與人之間頻繁的交流，更能將專業上之知識傳播到整個社

區，配合運動與飲食之控制，達到健康社區之成效，此外，為配合新竹縣府推動健康城市、高齡友善城市以及雲端健康城市，以社區營造及社區自主參與為基本精神，2007年（民國96年）5月設置社區照顧關懷據點，提供在地的初級預防照護服務，再依需要連結各級政府所推動社區照顧、機構照顧及居家服務等各項照顧措施，以建置失能老人連續性之長期照顧服務。同時在社區志工之協助下，讓社區內各個聚落的老人都能與社區緊密結合，建立起雙向傳播管道，將健康的關懷傳入社區並將社區老人健康狀況回傳，由社區做整理統計後，提供政府綜合性、完整性、持續性的健康訊息，並發現社區的健康問題及老人不健康的生活型態然後改變它，把訊息提供相關專業單位，尋求社區老人生理及心理上之協助，減少老人就醫之機率，進而營造出健康的社區環境。竹義社區歷年除連續8年獲得績優關懷社區獎外，並多次入圍衛福部金典獎及街坊出招最佳服務獎等全國性獎項，為新竹縣增光。

二十一、中興社區發展協會

中興社區發展協會於1992年（民國81年）成立，會內設有社區照顧關懷據點、成長教室、長壽俱樂部、守望相助隊、客家民謠班、太極氣功班級長照2.0之C級照顧據點。

高鐵未徵收土地前，中興社區80%以上的人口均以務農為主，以客家人、饒平人、閩南人、外省人以及少數原住民為主，而客家人饒平人就佔了90%以上，宗教信仰以枋寮義民爺、犁頭山觀音娘、媽祖、北帝聖君以及新興宗教（天主教、基督教）為主。然因縣治二期的徵收、六家高鐵車站特定區的開發，使得務農的人口減少，土地的徵收造成人口大量外移，但之後高鐵特區的開發，又促進區域發展，人口大量遷入，人口從2002年（民國91年）時的1860人至2017年（民國106年）7月時已達8845人，人口成長超過四倍，社區居民結構變化急遽，更加凸顯社區發展的重要性。

二十二、大眉社區發展協會

大眉社區發展協會於1996年（民國85年）成立，居住人口數約為2000餘人，早年即已營造出「楓香大道」之特色。

近年來，當地居住人口有日益邁入高齡化之現象，在大眉社區發展協會極力爭取之下，2011年（民國100年）申請獲准設立「社區關懷據點」，在全體志工的耕耘之下，連年皆獲得優異的評鑑成績。

為打造出舒適的居住環境，當地居民於2016年（民國105年）號召有共同理念的社區夥伴一起投入社區營造。2017年（民國106年）因應政府推動的關懷據點長照10年計畫，申請C級照顧服務據點獲准通過，開展社區營造的新頁。

二十三、北崙社區發展協會

竹北市自2001年（民國90年）10月1日起實施「里行政區域調整業務」，原「斗崙里」再分出「北崙里」及「新崙里」，經籌足生產建設基金，「北崙社區發展協會」於2005年（民國94年）1月23日成立，並以北崙里行政區域為組織服務工作範圍。

成立之初幸有北崙里鄰長地方士紳鄉親熱心參與發起及積極運作，於2004年（民國93年）9月檢附相關資料函送新竹縣政府許可設立後，陸續召開發起人暨第一次籌備會議、第二次籌備會議，

2005年（民國94年）1月23日召開成立大會暨第一屆第一次理、監事會。該會目前設置有長壽俱樂部、成長教室、歌唱班、舞蹈班、環保志工隊，理監事與各班班長共同推動各項生產福利、里活動中心興建、環境綠美化、精神倫理節慶、文化、健康、敬老等活動執行，除常態召開理監事會，並不定期召開橫向聯繫會報，藉由會議凝聚共識，探討計畫執行進行方向及成果，並藉由辦理會員聯誼，增進感情交流，凝聚團隊向心力，努力為社區盡心力打拼。

北崙社區位於新竹縣治區地段，各項建設朝向新興都市發展，為住商混合區，商店林立，金融及財稅機構及電信、郵政、氣象單位均進駐本里，鄰近地區及區域醫院數家，並有博愛國小、博愛國中也帶給社區鄉親學童就學便利。

二十四、新崙社區發展協會

2001年（民國90年）斗崙里析分為斗崙、北崙、新崙三里，2005年（民國94年）2月20日，在時任斗崙里長鄭建村及新崙里長黃立果倡議下，成立新崙社區發展協會。該會目前設有長壽俱樂部、媽媽教室及歌唱班，並於2006年（民國95年）7月1日成立守望相助隊，期許建立一個優質的健康社區。

二十五、福德社區發展協會

福德社區發展協會於2006年（民國95年）成立，創立初期會員數約180人，現今已有350位會員。該會設有成長教室、長壽俱樂部、排舞班、太極鼓班、大鼓隊、廚房志工、環保志工，提供里民參與，並定期辦理社區各項文康育樂休閒活動，努力爭取社區軟、硬體設備之提升，實踐團結互助、同心協力、愛護社區、里、鄰的理念精神。

二十六、十興社區發展協會

十興里原有35鄰，人口數約一萬人，人口成長發展迅速。2013年（民國102年）縣治重劃之後，十興里成十興、東興、北興、興安、文化等五個里，十興社區境內有十興國小、伍福宮、廣聖宮、喜來登飯店、臺灣大學竹北校區預定地及百貨商場預定地，地點又位於竹北交流道和光明六路、自強南北路交會處，交通非常便捷，因此社區內大樓住宅林立。

1993年（民國82年）十興社區發展協會正式成立，迄今會員約260人，設有柔力球班、環保志工隊、成長教室及長壽俱樂部，每年都會舉辦各項活動，例如：健康講座、掃街活動、親子健行、參訪研習、年節美食製作、手工藝DIY等等，目的在於凝聚社區意識、推動社區發展工作。

二十七、興安社區發展協會

興安里為2013年（民國102年）自十興里分割出來中最小的一個里。2014年（民國103年）3月30日成立社區發展協會，境內有溜冰場、星球公園、體健公園、昆蟲公園、鳥類公園及縣福園，其中仿閩南式建築而造的縣福園，園內小橋流水，林蔭小道，是非常有意境的地方，屬竹北眾多公園之指

標，是為興安里之門面。

興安社區發展協會現設有舞蹈班及歌唱班，提供里民休閒與交流，另外，興安里的住戶多為竹北市原本的住民，因此，社區活動大多結合傳統客家文化，以維護及保留客家文化為發展目標。

二十八、東興社區發展協會

2013年（民國102年）3月1日，十興里析分為五個里，社區發展協會必須成立，在東興里熱心人士、里長、鄰長的奔走及鼎力相助下，開始招募社區會員；2014年（民國103年）4月5日，東興社區發展協會於竹北市十興集會所進行理、監事選選舉，帶領會員從事社區經營工作。由於竹北信仰中心蓮華寺位於東興里境內，加上鄰近六家高中、六家國中、東興國中等校區，東興社區發展協會乃結合地方文化，並鼓勵青年學子發揮學識專長，積極發展會務。

二十九、北興社區發展協會

北興里為2013年（民國102年）自十興里所析分出來的行政區域，2014年（民國103年）1月23日，在地方熱心人士積極倡議與奔走下，提送社區發展協會發起人名冊以及社區組織章程草案，同年3月9日，於竹北十興集會所召開發起人暨第一次籌備會議，會議當中選出主任委員、委員，並開始招募會員，後於3月20日召開第二次籌備會議，4月6日正式成立北興社區發展協會。

三十、文化社區發展協會

文化里於2013年（民國102年）從十興里分割出來，2014年（民國103年）4月6日成立文化社區發展協會，境內有爬蟲公園、竹筍公園、文化中心及縣史館，文化氣息濃厚，是竹北市市民休憩場合的首選地區。

文化社區發展協會目前設有柔力球班、歌唱班，提供里民休閒交流，而該會成員多為世居竹北的住戶，社區活動多與傳統客家文化相關，會務發展乃以推廣和維護客家文化為首要目標。

第六章、社會運動與政治案件

了解一個社會的發展變化，有諸多不同的面向，前文從聚落與人的發展，乃至於社會團體的形構，大抵上能得知竹北市社會變遷中重要的社群互動過程。然，社會發展除了受到人群結構與經濟變化以外，對於環境，乃至人與人生活文化上的相互關係，也都是相當重要的課題。

社會運動 (Social movement)，是一種社會群體行動所產生的現象，其基本特徵在於透過政治體制以外的策略或方法，來改變現有體制，以期推動或阻止社會變革。由此可知，了解社會運動，恰恰能看見社會發展過程的各種困境，以及同一個社會群體或相異社會群體的人們，如何努力嘗試進行溝通與共同進行社會變革的過程。

除此之外，現代社會的形成與發展，有別於傳統封建社會時期，社會中的公民在思想與行為表現上，能有較為獨立自主的聲張，尤其現代生活經驗強調個人甚於群體經驗；臺灣接觸現代社會僅有百餘年歷史，卻已經歷不同時代社會風氣與政治實體之變革，在不同時代轉變過程中，公民與政府之間所引起的思想衝突、政治價值觀差異，在全世界各國都有相近的現象。尤其是 1950 年代前後，二戰以後的國際局勢變化，致使諸多國家內部社會狀態有很大的衝擊，形成國家內部的政治案件，以臺灣而言，就是 1947 年的二二八事件，以及其後的白色恐怖與獨裁戒嚴統治。

本章即嘗試從社會運動與政治案件兩種面貌，探討竹北市在社會變遷過程中的更迭曲折，並記錄這段社會發展磨合之歷史。

第一節、社會運動

誠如前述，社會運動往往與現代社會發展變遷的各種價值觀衝突有關，臺灣主要進入現代社會的時間點，為日本殖民統治時期，此時臺灣社會處於一種被迫現代化的狀態，在體格上，日本政府引進現代機械設備，現代生活元素，使臺灣能迅速地擁有現代生活的物質基礎，但事實上，在內涵與思想上，日本殖民宗主國卻未有相應配合的教育與發展。

1896 年 3 月 30 日「六三法」公布授予臺灣總督發布具有法律效力之命令的特權，賦予臺灣最高行政長官、臺灣總督府擁有「特別統治權」，此乃是為了方便進行臺灣資源的掠奪。因此，採取經濟生產至上策略，在思想與教育方面，則相對闕如，臺灣人就讀之學校，也大多僅設置農科、工科學校，強化二等技術人員；但凡醫學、法學、哲學、經濟學等，臺灣人大多需要想盡辦法出國研讀。正因如此，過去曾有研究者認為，日本政府帶來的美好現代生活，其實是一種帶著殖民利刃的現代，甚至將之命名為「殖民現代性」。

在日本政府的控制底下，臺灣社會發展大抵分有三個階段，分別是武官統治期 (1895-1920)、內地延長主義時期 (1921-1937) 與 1937 年以後的皇民化時期。各個時期經營重點概有不同，因此臺灣各地也都有零星不同的社會反抗及社會運動，以新竹地區而言在日本政府武官統治時期，在北埔地區便分別於 1896 年與 1907 年 (明治 40 年) 發生兩起知名的北埔事件。竹北雖未有明確參與其中的記錄，但社會內部的騷動不安，可想而知。

戰後，臺灣社會幾經變革，經濟社會有多種變化，政治狀態方面處於一段長時間的戒嚴時期。自 1980 年代開始，臺灣社會開始產生騷動變化，因此現代社會運動事件便逐一興起，有部分為現代經濟發展快速，導致社區面對環境污染衝擊，無法忍受而產生反對聲浪的現象；也有部分是與產業經濟生活從傳統農業社會轉向工商社會，公民無法在此變化過程中受到保障或適應的問題；當然也有部分是與城市興起，變化快速緊湊的生活，使竹北人不完全可以接受的現象，以下就竹北市較知名之社會運動案件，進行整理與記錄，以求能鑑往知來。

壹、竹北反璞玉計畫

璞玉計畫最早出現在 1998 年（民國 87 年），新竹縣政府當時預計針對中山高、北二高與高鐵之間的廣大農地進行大規模開發。這一大片農地周遭都有相異的都市計畫配合，而中間被包圍起來的未開發農地，被喻為有如「未經雕琢的璞玉，恐遭蛀蝕之虞，亟待精雕細琢，化為綠色寶石」。新竹縣政府當時計畫引入大學城及高科技研發園區，意圖將璞玉化為綠寶石，統稱為新竹璞玉計畫，最早的劃設區域涵蓋竹北、芎林、竹東三個地區，總面積共高達 1,235 公頃。

2000 年（民國 89 年），新竹縣政府決定與交通大學合作「竹北璞玉計畫」相關事宜，選定在 2000 年（民國 89 年）7 月 3 日簽定「新竹縣政府與國立交通大學合作推動竹北璞玉發展計畫協議書」¹⁷，內文明訂由新竹縣政府負責勘測劃定計畫面積與辦理區段徵收，其計畫面積中八分之一的土地，約定由新竹縣政府無償提供給交通大學作為竹北校區設校之用，以大約 100 公頃為原則。

新竹縣政府和交通大學決議璞玉計畫的範圍為竹北地區位於高鐵新竹車站特定區的北側和東側，西以竹北斗崙地區都市計畫東側範圍線為界，南隔東興路與高鐵新竹車站特定區相鄰，東段與高鐵新竹車站特定區連接，東以芎林都市計畫範圍及 115 線道路為界，北側芎林鄉部分以芎林鄉與新埔鎮為界，另北側竹北市部分以山坡地保育利用範圍的南側線為界。竹東地區則位於竹東鎮竹東（二重、三重地區）都市計畫暨高速公路新竹交流道附近特定區計畫北側，東西向快速公路南側，東以竹東鎮光明路為界，及新竹縣市的柯子湖溪交界處以東地區為範圍。由於計畫範圍廣大，新竹縣政府與交通大學派任代表成立「聯合推動小組」，並委託財團法人臺灣大學建築與城鄉研究發展基金會邀集包括臺大、政大、師大、成大等校都市專家參與可行性評估。¹⁸

但是在計畫出爐後沒多久便招致當地居民的反彈聲浪，5 月國民代表江順裕與徵收範圍內的村里長在竹北市東海里民活動中心召開公聽會，約有 5 至 600 人參加表明反對立場，有人認為若再徵收等於是對民眾剝了兩次皮，也有人要求先提高土地配回成數再來詳談。¹⁹

2001 年 1 月 18 日，新竹縣政府進行璞玉發展計畫特定區規劃案評選作業，委託境群國際規劃設計顧問公司規劃。4 月 26 日，新竹縣政府邀請地方民意代表、首長和地主，舉行「璞玉計畫」第一次說明會，與會民眾針對土地遭遇徵收的問題，多認為應公開配地，並兼顧人文、環境與經濟開發。²⁰8 月 11 日，由國民大會代表江順裕在竹北東海社區活動中心舉辦「反璞玉計畫第一次說明會」，質疑璞玉計畫能帶動土地價格上漲的說法是個幌子，竹北隘口里長陳清鏡則表示，璞玉計畫如果真要執行，可考慮分段實施，沒必要一下子就用掉大筆土地。也有鄉親說，竹北六家和芎林下山、上山地區的農田都是良田，土地的價值並非以產量來衡量，況且設立大學未必一定帶來地方繁榮，並舉了芎林鄉的大華技術學院為例。²¹10 月 13 日，新竹縣政府又再提出占地 120 公頃的「臺灣知識經濟旗艦園區」計畫，邀集臺大醫院、交通大學及工研院共同協商，進行三項土地利用整體規劃，包括高鐵新竹站特定區，以及兩處璞玉計畫產業專區，預計展開整體規畫。

2002 年，璞玉計畫爭議逐漸浮上檯面，新竹縣政府首先於 4 月 10 日召開業主座談會，業主們所關心的話題多集中在土地配回比率，希望能以一坪換一坪；亦也有人認為璞玉計畫沒有容納地方意見，完全是交通大學單一方面的想法而已。²²7 月 24 日開始，新竹縣政府及交通大學於璞玉計畫所及範圍輪辦說明會，首場位於竹北東海里社區活動中心，贊成與反對開發的民眾皆到場參加。隔日於芎林舉

17 新竹縣政府，〈新竹縣政府與國立交通大學合作推動竹北璞玉發展計畫協議書〉，2000 年 7 月 3 日。

18 李青霖，〈璞玉引進優質都市〉，《聯合報》，18 版，2000 年 8 月 4 日。

19 彭淵燦、羅細綸，〈竹北璞玉計畫公聽會反對聲浪高〉，《聯合報》，2000 年 5 月 4 日。

20 羅細綸，〈璞玉計畫縣長：將公開配地〉，《聯合報》，18 版，2001 年 4 月 27 日。

21 彭淵燦，〈反璞玉民眾懷疑計畫可行〉，《聯合報》，18 版，2001 年 8 月 12 日。

22 彭淵燦，〈璞玉計畫座談焦點配地比率〉，《聯合報》，17 版，2002 年 4 月 11 日。

辦的第二場說明會出現火爆場面，現場贊成與反對之民眾堅持立場，差點上演全武行，為了解民眾意見，交通大學決議邀請計畫區內里長、民代與居民代表，加入璞玉計畫推動小組。²³8月30日，新竹縣芎林鄉上、下山村百餘名村民，至新竹縣政府表達反對璞玉計畫，希望政府愛惜良田，並質疑計畫背後是否有龐大的回饋金利益，導致時任縣長的鄭永金原本反對璞玉計畫，卻在上任後轉向支持。²⁴

2004年3月18日，由新竹縣政府與交通大學合作推動的「新竹縣璞玉計畫—臺灣知識經濟旗艦園區」一案，經由經建會通過正式納入國家重大建設計畫，號稱「臺灣有始以來規模最大」的都市計畫案。

2005年12月27日，由交通大學規劃的「璞玉計畫／臺灣知識經濟旗艦園區」，通過行政院內政部區委會專案小組審查。²⁵

2007年10月19日，由於交通大學竹北校區璞玉計畫歷時8年多仍無進展，周遭居民遂組成促進會，與立法委員邱鏡淳及交大、教育部等單位溝通，居民們主張再不積極進行，乾脆將地還給他們。最後各方達成協議，於2008年2月7日前提出設校財務基金規劃。²⁶12月17日，臺灣知識經濟旗艦園區獲內政部區委會審查原則通過。

2009年6月11日，臺灣知識經濟旗艦園區獲得環評審查有條件通過，同年12月8日，獲得都市計畫委員會審查通過。但地方民意尚未整合，11月22日，交通大學璞玉計畫暨新校區推動小組至計畫區域進行履勘，途中遇到近300名「反璞玉計畫」成員包圍，憤而丟擲雞蛋抗議，展現反對璞玉計畫的決心。²⁷

2010年1月27日，竹北市璞玉計畫促進會與交通大學璞玉計畫推動小組舉行座談，希望產業專區先開發，便可與竹北生醫園區聯結起來。反對方民眾也積極採取行動，1月31日約300名反對民眾舉行聚會，質疑縣府民調數據造假，而且計畫將徵收良田，會影響傳統文化、自然環境、水質等，因此堅決反對徵收。²⁸6月26日，新竹縣政府舉辦「臺灣知識旗艦園區（璞玉計畫）」說明會，贊成和反對者出席踴躍，現場有大批警力坐鎮，但開會途中新竹縣工務處長范萬釗突然宣布，本會因為臺電施工停電而停止召開，反對徵收者認為還有許多意見未表達，拉起布條表達不滿之意。與此同時，臺灣各地浮濫徵收與開發案此起彼落，7月18日，全臺相關自救會串連至凱達格蘭大道夜宿，高喊「還我土地正義」、「停止圈地惡法」，抗議中央忽視各地方政府與利益團體掛勾的行為，並要求儘速修訂土地徵收條例，參與者如竹北璞玉自救會、竹南大埔自救會與竹東二重埔自救會等。²⁹

經此一役，自救會行動越加積極，9月12日自救會再度聚會，表達堅決反對徵收的立場，直指先前政府民調數據錯誤，造成2009年底內政部通過璞玉計畫，並表達「維持現狀，反對徵收」的心聲。同年12月27日，新竹縣政府召開都市計畫委員會，討論臺灣知識經濟旗艦園區（璞玉計畫）都市計畫案時，贊成和反對徵收的地主，皆赴縣府高舉海報、布條表達心聲。最後，縣長邱鏡淳決議將擇期召開公聽會，擴大聽取正反兩面意見。³⁰

2011年，新竹縣政府於4月20日召開臺灣知識經濟旗艦園區（璞玉計畫）都市計畫公聽會，正反兩方皆派員出席，會後縣府將會把雙方意見送都市計畫委員會，供做審議璞玉計畫時參考。5月18日，時任總統馬英九到新竹縣主持竹北生醫園區研發中心暨生技大樓啟用典禮，現場同時有贊成及反

23 李青霖，〈芎林璞玉座談火爆險全武行〉，《聯合報》，18版，2002年7月26日。

24 彭淵燦，〈業主反璞玉縣府：仍在規劃階段〉，《聯合報》，17版，2002年8月30日。

25 李青霖，〈交大璞玉計畫通過審查〉，《聯合報》，C2版，2005年12月28日。

26 彭芸芳，〈交大璞玉設校明年向錢衝〉，《聯合報》，C2，2007年10月20日。

27 羅細綸，〈300人圍堵璞玉履勘車隊中蛋〉，《聯合報》，B2版，2009年11月23日。

28 羅細綸，〈反璞玉嗆「民調造假」〉，《聯合報》，B1版，2010年2月1日。

29 郭安家、程嘉文、羅印冲、曾懿晴，〈「把田種回來」農民反圈地串連睡凱道〉，《聯合報》，A4，2010年7月18日。

30 羅細綸，〈璞玉計畫贊成、反對各自表述〉，《聯合報》，B1版，2010年12月29日。

對璞玉開發的地主，對馬英九喊話請命。³¹7月14日，新竹縣促進「璞玉計畫」徵收地主503人，搭乘13輛遊覽車北上向行政院長吳敦義陳情，指璞玉開發計畫歷10餘年仍空轉虛耗，希望盡速開發。同月17日，竹北璞玉自救會與其他十多個農民團體，前往凱道夜宿抗爭，希望政府能看見弱勢農民，為臺灣土地多點慈悲。隔日時任行政院長吳敦義則指示，若遇反對農地開發計畫的少數農民，就要劃設務農專區、以地易地。為了消弭爭議，內政部都委會組成專案小組，於8月22日至竹北聽取意見，分為上下半場，分別由贊成方與反對方表達意見。後專案小組決議不將璞玉計畫列入大會審查議程內，導致支持民眾於10月21日前往內政部抗議，又再回到新竹縣國民黨黨部表達不滿，時任黨部主委張逸華承諾若不過關將辭主委一職。³²

2012年，因臺灣知識經濟旗艦園區尚未推動，支持計畫的20多位民眾如竹北愛鄉協會代表呂芳德、竹北璞玉計畫促進會理事長曾金榮、十興東海等里長、市民代表等人共同前往新竹縣議會向議長陳見賢陳情，要求府、會龍頭一起率領承辦的官員北上，透過立委徐欣瑩安排跨部會會議取代公文旅行，一次解決璞玉開發的所有爭議，加速推動進展。議長陳見賢表明因本計畫缺乏專人專辦，又陷入公文往返的泥淖，才會遲遲無法運行，因此當場承諾會將眾人意見轉達給縣長。³³但時過一年仍未有進展，於是支持方如竹北璞玉計畫促進會、竹北愛鄉協進會於2013年10月9日商請新竹縣政府邀請反對方舉行座談會，希望能夠面對面進行溝通，但反璞玉自救會會長邱鴻鈞、副會長陳義旭受訪說，他們依舊堅決反對，所以都選擇不出席，更沒授權代表人發言。³⁴

2014年初，反對璞玉計畫一方約3、40人包車北上，到農委會及經濟部抗議，現場還以象徵農民心血的稻草根排出「米」字，凸顯該案對當地農民毀滅性的影響，高喊「守護好米良田、拒絕浮濫徵收」等口號，要求全案立即撤案退回。³⁵同年9月25日，本計畫行政院經濟部工業局進行第二次「國家重大建設計劃補充說明書審查會」，本次會議一如過去吸引正、反意見動員陳情，罕見出現5名前、現任新竹縣長陳進興、范振宗、林光華、鄭永金、邱鏡淳公開呼籲中央儘速通過。當時除范振宗在中國不及趕回，其他四人都到場，且陳、范、林、鄭更聯名發出共同聲明。³⁶同年年底新竹縣長大選後，結果由邱鏡淳繼續連任，當選後即表明未來上任後首要之務就是兌現各項政見，特別是積極推動俗稱「璞玉計畫」的臺灣知識經濟旗艦園區，他請內政部等中央部會多多協助。³⁷

2015年因計畫仍未有下文，時任新竹縣長邱鏡淳為拚儘速開發，在縣府主管會報上自爆，曾為此接連向行政院秘書長簡太郎、政務委員蕭家淇撂下重話：「這個案子沒有辦法，我明年帶頭，新竹縣政府的全部同仁站在小英這邊！」表達對中央處理態度的沉重心情，也宣示一定會全力推動台知園區的決心。³⁸同年5月8日，行政依照國家發展委員會所提供意見，確認本案屬「國家重大建設計畫」，但於同年9月4日都市計畫委員會所召開的第8次專案小組會議中，並未通過審議。

2016年5月，隸屬於新竹縣政府的台知工作小組決議縣府應與交通大學重新檢討計畫內容及確認將邊界反對者剔除後計畫面積為何，檢討修正主要計畫內容之可行性，因此擬訪談區內反對者（約370人），以了解其訴求，作為計畫內容檢討之參考。至2018年5月，經過多場實地訪查與座談會之後，內政部於同年6月都市計畫委員會第10次專案小組討論本案，並請新竹縣政府依照會議紀錄修正之，當天正反雙方北上特地從新竹北上發聲，最後審查委員經過討論，認為全案必須補做政策環評，決

31 羅緝綸，〈園區旁 璞玉計畫正反人馬對峙〉，《聯合報》，A4版，2011年5月18日。

32 羅緝綸，〈600人北上爭璞玉輸給反璞玉〉，《聯合報》，B2版，2011年10月27日。

33 黃美珠，〈璞玉計畫推動慢 支持者陳情〉，《自由時報》，A14版，2012年5月8日。

34 黃美珠，〈璞玉計畫延宕 竹縣府重申爭取開發〉，《自由時報》，A14版，2013年10月10日。

35 黃天如，〈種田也會失業 「璞玉」抗議浮濫徵收〉，《中國時報》，A08版，2014年1月18日。

36 黃美珠、蔡孟尚、黃佩君，〈璞玉計畫中央審查會 4老縣長聲援〉，《自由時報》，A14，2014年9月26日。

37 黃美珠，〈獲頒當選證書 邱鏡淳：首要之務兌現政見〉，《自由時報》，A14，2014年12月9日。

38 黃美珠，〈璞玉計畫仍無進展 邱鏡淳嗆「明年站小英這邊」〉，《自由時報》，2015年4月15日。

議補件再審。³⁹ 關於台灣知識經濟旗艦園區（舊稱璞玉計畫）的爭議仍舊持續中。⁴⁰

貳、飛利浦竹北廠汙染事件與勞工運動

飛利浦為竹北地區極早期設廠的代表性公司，1970年（民國59年）起即在竹北設廠投資，吸引許多竹北人來此謀職，卻也因為管理不當造成環境汙染事件，以及勞權抗爭事件。

1985年（民國74年）環保署公布全臺灣65家大型工廠汙染名單，名單上的工廠所排放的廢水未經有效處理，導致環境汙染，而飛利浦竹北廠名列其中。⁴¹1986年（民國75年），根據衛生署環境保護局的調查顯示，新竹縣共有11個地區所生產的稻米，重金屬含量普遍偏高，尤其鎘含量多超過日本所訂食用稻米1ppm的標準。其中，鉻汙染方面，竹北鄉飛利浦廠附近土壤高達240.4ppm，含量相當高，但當時政府尚未對於重金屬含量進行標準擬定。⁴²同年7月，飛利浦竹北廠因為減少廢棄物頗有成效，獲頒經濟部與環保署合辦之「全國工業減廢績優廠」，⁴³但諷刺的是，隔年飛利浦公司因廢棄物汙染疑慮，上榜環保署的「可能停工名單」，被指稱可能因汙染而遭勒令停工。⁴⁴

1998年（民國87年），由於臺灣美國無線電公司（RCA）汙染事件的爆發，社會對於工廠汙染多有防範，環境品質文教基金會即舉發飛利浦竹北廠受到四氯乙烯嚴重汙染，根據新竹縣環保局在1997年（民國86年）6月委託工業技術研究院能源與資源研究所進行的「新竹縣竹北地區地下水水質監測站設置計畫」調查報告結果中，發現四氯乙烯濃度最高的2口監測井，即位於飛利浦竹北廠西北角處。經測量後，其值分別為94.4PPB和91.4PPB（PPB為十億分之一），是美國飲用水標準的18至19倍，與世界衛生組織40PPB的限值比較，亦高出一倍之多。⁴⁵

1998年（民國87年），環境品質文教基金會即表示政府除應要求臺灣飛利浦公司負擔後續地下水汙染調查與整治經費外，亦得進行未來流行病學調查與職業病鑑定工作，且為了防範類似事件再度發生，政府應全面徹查使用四氯乙烯、三氯乙烯等有機溶劑的工廠。⁴⁶2個星期後，飛利浦竹北廠自行請環保專家檢測附近地下水質，結果測得竹北廠區內有汙染區塊，已開始著手進行整治與復育。⁴⁷

飛利浦竹北廠方遂與環保局、工業研究院和環保單位開始進行監測，確定飛利浦廠房內的土壤和地下水受到四氯乙烯汙染，由於四氯乙烯是疑似致癌物質，因此要求飛利浦提出整治計畫，環保局並邀請學者專家審查廠方提出的整治計畫。經過3年多歷經的3次審查，總算於2001年（民國90年）同意飛利浦竹北廠依照整治計畫動工。

飛利浦竹北廠的整治計畫包含土壤和地下水，土壤方面確定受到汙染的是原堆放溶劑的R3廠房，廠方將會把受汙染土壤全部翻起，以生物處理法完成後，再將土壤全部回填。地下水汙染的整治則較為棘手，花費的時間和成本都會較高，根據環保單位3年來監測，受到汙染的地下水走向是從飛利浦廠房內到鳳山溪，約1.5公里。依照飛利浦所提出的整治計畫，將沿著受汙染的地下水走向，從阻絕井中將受到汙染的地下水抽出處理。⁴⁸

39 陳沿佐、徐榮駿，〈台知園區案須政策環評 決議補件再審〉，《客家電視台》，2018年6月6日。

40 資料來源：臺灣知識經濟旗艦園區官網，網址：https://www.hsinchu.gov.tw/News_Content.aspx?n=148&s=3351，檢視日期：2018年11月27日。

41 社評，〈政府要有為，也要有守〉，《民生報》，03版，1985年3月19日。

42 未著撰者，〈桃竹區稻米鎘含量高環保局呼籲深入調查〉，《聯合報》，03版，1986年2月5日。

43 樂智雄，〈飛利浦減廢工作績效一級棒〉，《經濟日報》，23版，1991年8月27日。

44 羅幸惠，〈可能停工廠商環署有份黑名單〉，《聯合晚報》，04版，1992年6月16日。

45 陳英姿，〈RCA汙染翻案飛利浦竹北廠被疑為汙染源〉，《聯合報》，04版，1998年6月22日。

46 陳香蘭，〈RCA翻版飛利浦竹北廠被指受汙染〉，《聯合晚報》，03版，1998年6月21日。

47 羅細綸，〈飛利浦竹北廠有汙染區塊〉，《聯合報》，06版，1998年7月6日。

48 彭淵燦，〈飛利浦汙染整治可動工〉，《聯合報》，18版，2001年10月13日。

2001年（民國90）飛利浦竹北廠關廠，裁撤原有的3條生產線。2003年（民國92年），飛利浦竹北廠決議出清廠房至他處，竹北市泰和里30多位居民於7月14日集結至飛利浦公司竹北廠抗議，在廠外張掛白布條、噴漆，要求進入廠區「查看」汙染是否隨著廠房裁撤而離開，雙方一度僵持不下。要求廠方做妥環保措施，避免將汙染留給地方。⁴⁹

2008年（民國97年），飛利浦竹北廠遭泰和里居民發現廠方正在私自拆除廠房，製造噪音和粉塵。經新竹縣府稽查確認違規，廠方甚至未提出事業廢棄物清運計畫書說明重量與去處，也未分類清運，已發函開處1萬元以下罰鍰，並勒令停止，但由於承包商仍持續動工，近50名里民氣得拉白布條抗議，要求包商立即停工。⁵⁰

2016年（民國105年）時，飛利浦竹北廠舊址於3月興建新廠辦，當地居民立即向新竹縣政府陳情對於早年的廠區汙染整治仍存有疑慮，希望主管機構重啟汙染調查及檢測，而且早年飛利浦竹北廠的汙染檢測，是由公司自行施行調查、檢測，所有汙染物的判定、汙染範圍劃定及整治亦都由廠方進行，與當地居民的認知大不相同，但縣府卻在2007年（民國96年）解除汙染控制與整治場址，並准予該地進行開發行為，令居民相當憂心。⁵¹對此，中華統一促進黨黨員范振揆於5月隻身到新竹縣政府前靜坐聲援竹北人，要求縣府重新調查10幾年前造成地下水和土壤汙染的飛利浦竹北廠，了解廠內地下水和土壤現況，並把相關結果公開以安民心。新竹縣政府環保局表示，相關整治已完成，從該局持續的監測追蹤顯示，當地土、水目前都無異狀，范振揆的要求，他們會審慎評估必要性。⁵²

除了汙染環境事件之外，飛利浦也因員工政策而遭受抗議，1991年（民國80年），飛利浦竹北廠女工劉鳳美、金秀玉、毛瑞紅、劉淑雲、詹秀英、林玉娟、劉瓊燕、賴春英、范淑媛等9人因為搬動粗重映象管工作導致先後流產，其中范淑媛更爭取不到應有的6周產假，引起社會關注與聲援。⁵³同年五一勞動節時，眾多勞工團體為了抗議政府勞工政策，50多個工運、工會、社運及政治團體在臺北市舉行車隊化妝遊行。路經民生東路臺灣飛利浦公司時，部份遊行進入該公司，抗議飛利浦竹北廠女性勞工范淑媛因懷孕要求調職未果導致流產事件，並舉行死嬰追悼式，抗議不公平的勞工待遇。⁵⁴後來女工投訴台灣人權促進會，由時任副會長的蘇煥智律師提供法律意見，協助爭取其權益。⁵⁵

參、竹北臺元紡織廠勞工運動

1955年（民國44年），原在竹北鄉臺元紡織廠擔任保全的趙忠玉於當年8月遭到廠方通知工作怠惰，將之革職，同事余水鈞因目睹情事而受到精神刺激，隨後主動辭職。離開工作崗位後的趙忠玉和余水鈞於同年8月底共同至五峰鄉五指山上服毒自殺，表達沉痛抗議。兩人皆留有遺書，多為控訴當時紡織廠主管的言論，如「你們有錢，能使鬼推磨，我遺書已送寄公正人，與（讓）律去周轉（旋）吧！來生再見⁵⁶」。

趙忠玉表哥接到死者遺書後，前往竹北廠為其申冤，才得知原本廠方在事件後置之不理，是竹北

49 羅細綸，〈飛利浦竹北廠居民拉布條〉，《聯合晚報》，11版，2003年7月14日。

50 廖雪茹，〈抗議！拆廠製造汙染無視違規〉，《自由電子報》，2008年7月26日。

51 廖雪茹，〈飛利浦汙染舊址蓋廠辦民眾疑慮未除〉，《自由電子報》，2016年3月11日。

52 黃美珠，〈飛利浦竹北廠汙染追蹤鄉親促公開〉，《自由電子報》，2016年5月26日。

53 資料來源：台灣基層婦女勞工中心大事記，網址：<http://tgwwc.iwomenweb.org.tw/>，瀏覽日期：2018年8月1日。

54 江中明，〈工運工會五十團體抗議勞工政策車隊遊行〉，《聯合報》，06版，1991年5月2日。

55 台灣人權促進會編輯室，〈人權檔案 -- 飛利浦女工范淑媛早產案〉，《人權雜誌》，1991年8月10日，頁37。

56 未著撰者，〈以死抗議無故解雇雙雙登山服毒身亡〉，《聯合報》，03版，1955年8月29日。

分駐所巡官出面協調，主管才特別至現場善後。同年 10 月，新竹地檢處認為竹北臺元紡織廠廠長及四名幹部與自殺案有重大關聯，於是將其收押。⁵⁷

肆、高鐵六家站自救會

高速鐵路新竹車站，因其所在位置又被稱為高鐵六家站，自 20 世紀末開始規劃即擬定「高速鐵路新竹車站特定區計畫」，歷經配地、抽籤、標售等過程後，終於 2006 年（民國 105 年）正式啟用。1999 年（民國 88 年）時，因徵收土地配回比例問題，當地地主組成「高鐵六家站自救會」進行陳情抗議，爭取高比例配回成數。當年 4 月，自救會前往行政院抗議未果，幾天後一廖姓地主突然喝農藥自殺，經過搶救後撿回一命。根據高鐵局後續查證，廖姓地主（擁地上權）是因與兄長（擁土地所有權）的土地產權爭議才會出此下策，因其為了請領徵收款項，先行撤銷地上權，後又與大嫂因補償費問題產生口角衝突，害怕拿不到補償費方服毒自盡。⁵⁸

2002 年（民國 91 年）3 月，內政部、高速鐵路工程局於縣政府辦理高鐵新竹站區配地說明會，縣議員林為洲陪同三百餘名地主前往縣府抗爭，包圍縣政府大門。協調後由部分地主與林為洲前往大禮堂參加說明會，表示 490 多名地主希望能有多一倍的區位可供選擇，並提供拆遷戶合理的租金補償。⁵⁹ 同年年底，由於補償金問題，高鐵聯外道路所使用的河川浮覆地的農民地主，開著鐵牛車到高鐵聯外道路施工現場，焚燒稻草人表示抗議。他們認為高鐵站區內在浮川浮覆地耕作的農民有得到補償，但聯外道路所使用的河川浮覆地卻沒有，根本一國兩制，漠視權益。接著農民突然轉至縣議會抗議，由新竹縣政府地政局、建設局人員出面協商。⁶⁰

2003 年（民國 92 年），臺灣高速鐵路新竹車站特定區地主於 7 月帶著抗議布條，前往內政部土地重劃局設在新竹縣竹北市的高鐵新竹站工務所抗議，認為配地作業不公平，擁有優先選地者會先把好地段選走，剩下的土地都在邊緣地區，喪失配地的公平性。過程中，地主怒砸雞蛋抗爭，要求暫停配地，接著抗議群眾轉赴縣府協商。⁶¹ 同年 10 月 30 日，六家高鐵自救會成員百餘人由縣議員林為洲帶領，趁著新竹縣地價評議委員會召開時，前往縣府拉白布條，新竹縣地價評議委員會則破例在會前會開放給自救會成員參與，並承諾會將自救會的三大訴求：針對三大訴求，包括街角地地價提高、非街角地地價降低或街角地維持不變、非街角地地價調降、靠近高鐵站區；面臨廿、卅公尺路的地價提高、靠近環保用地附近的地價降低、靠頭前溪附近（六家五路以南）的地價降低；面對路沖的土地地價也降低等，於下次會議前提出評估報告，供地價評議委員會會議參考，才弭平這場紛爭。⁶²

伍、抗議東華合纖竹北廠煙害

1999 年（民國 88 年）底，新竹縣竹北市 10 多名農民代表，至環保局抗議東華合纖竹北廠所排放的煙害，造成 63 戶農民共約 30 公頃的農作歉收，卻不肯合理補償。過去每年 11 月秋收時，東華合纖均會無異議的依照農民所提出的申請全額補償，可是今年卻只肯局部補償。

東華合纖竹北廠事業關係課長王振文表示，今年局部補償的原因是該廠今年已經斥資 5000 萬元完成煙塵排放改善工作，並通過環保局的檢驗。另外，提出要求補償的農民人數愈來愈多、面積也愈

57 未著撰者，〈新竹地檢處收押負責人〉，《聯合報》，03 版，1955 年 10 月 23 日。

58 彭淵燦、羅細綸、鄭國樑，〈高鐵地主傳有自殺〉，《聯合報》，08 版，1999 年 4 月 16 日。

59 羅細綸，〈高鐵說明會地主抗爭氣氛火爆〉，《聯合報》，17 版，2002 年 3 月 19 日。

60 彭淵燦，〈高鐵補償不公？竹北農民燒稻草人〉，《聯合晚報》，23 版，2002 年 12 月 5 日。

61 羅細綸，〈高鐵新竹車站地主抗議〉，《聯合晚報》，11 版，2003 年 7 月 28 日。

62 張柏東，〈六家高鐵地主三大訴求〉，《聯合報》，B2 版，2003 年 10 月 31 日。

來愈大，甚至還有提出「果樹七棵」、「玉蘭花一叢」者，充分顯示出浮報嚴重。協調之後，環保局決定馬上把農民聲稱遭煙害的農作部分採樣化驗，如果驗出確實與東華合纖排放的煙害有關，東華合纖即應負責，否則另當別論。⁶³ 同年桃園農改場研究員黃義雄於11月19日到東華附近農田6個採樣點採樣，勘查面積水稻卅1.21公頃、蔬菜2.19公頃，當地農民知道這件事之後，再要求將採樣點增加至20個。根據農改場人員分析，在1至5的採樣點中，平均1公頃稻穀產量為4,400公斤，而對照未受影響地區1公頃的產量約6,436公斤，短收2,036公斤。因此2000年（民國89年）1月，東華合纖公司與廠區附近農民協調煙害所造成的稻作歉收事宜，該公司人員同意，不管有無列入取樣點，均可向總公司建議補償。⁶⁴

陸、天隆紙廠汙染事件

1989年（民國78年），竹北市新港崇義等村的漁民由於不滿天隆造紙公司所排出的廢紙漿影響捕魚作業，群起圍廠抗議，並推倒天隆紙廠鐵門及箱型車一輛。據漁民表示，天隆造紙多年來一直把廢紙排入近海，使得漁民的漁網經常黏滿紙漿而無法捕魚，雖然經過多次溝通但未見確實改善，才會憤而圍廠，最後董事長陳天鑒與漁民達成協議，由廠方立具切結書，保證不再排紙漿，否則將繳納50萬元罰款，平息爭議。⁶⁵

柒、竹北反焚化爐設置事件

2002年（民國91年），新竹縣竹北市崇義、尚義地區共200多位居民於6月份前往縣府外抗議，反對當地設置區域垃圾焚化廠和事業廢棄物掩埋場，眾人手持白布條與向日葵，強調「和平抗議」、「只要花、不要垃圾」。由於新竹縣政府事前未與當地民眾溝通，與廠商簽約時間在即，居民認為這是「黑箱作業」，況且當地產業已有蔬菜、花卉、烏魚等特產，他們不歡迎垃圾和事業廢棄物掩埋場。時任縣長的鄭永金認同居民訴求，在會議中簽署任內不在竹北設置事業廢棄物掩埋場。⁶⁶

但是，2004年（民國93年）焚化廠復工，居民組成「竹北市反焚化爐聯盟」發動群眾前往施工現場拉白布條抗爭，新竹縣竹北分局派出大批警力，用兩道人牆將抗議群眾擋在大門口處，雙方對峙一個多小時後，抗爭民眾要求政府立即停工，否則將發動更大規模的抗爭行動。⁶⁷ 為了弭平民怨，得標廠商新光合纖公司於當年8月在竹北尚義里集會所舉辦說明會，不過只有部分民眾入場參與，大多數民眾則聚集場外，頭綁白布條並拉布條抗爭。⁶⁸

2006年，林錫耀政務委員和環保署在2月14日協調，會中達成共識，苗栗縣的焚化爐續建，但新竹縣停建，至於縣焚化爐得標廠商的損失，環保署和新竹縣政府會共同處理，才讓爭議至此平歇。⁶⁹

捌、竹北第二公有零售市場迫遷事件

1999年（民國88年）11月間，竹北市公所與攤商們協調，預計於第二公有零售市場興建地下室停車場，然因協調未果，攤販戶並未簽名，攤商們要求的原地重建、先安置再拆攤架，均未獲得具體答

63 張柏東，〈煙害農作局部補償農友抗議〉，《聯合報》，1999年11月20日。

64 彭淵燦，〈煙害稻作 東華同意補償〉，《聯合報》，2000年1月28日。

65 李煜梓，〈竹北漁民向天隆紙廠抗議〉，《經濟日報》，產業2版，1989年12月14日。

66 羅緝綸，〈竹北拒絕焚化廠兩百餘人抗議〉，《聯合報》，17版，2002年6月4日。

67 張柏東，〈焚化廠動工竹北人抗議〉，《聯合報》，B2版，2004年6月9日。

68 羅緝綸，〈尚義里反對焚化爐〉，《聯合報》，18版，2002年8月27日。

69 彭淵燦，〈中央喊一聲 焚化爐不建了〉，《聯合報》，C1版，2006年3月16日。

案。翌年，竹北市公所公告於 2 月 10 日進行拆遷作業，依逢春節旺季期間，造成攤販不滿，因而集結赴竹北市公所抗議，並蛋洗竹北市公所⁷⁰，最後，拆遷計畫延至 2 月 14 日啟動，雖仍有業者反彈，但後來仍依原定計畫拆除。拆除後約半個月，即讓原攤商在原址重新開業。⁷¹

玖、反黑箱、護水源、設公校

竹北斗崙里臺科大竹北校區預定地中約 10 公頃用地，經新竹縣政府申請變更為「健康產業園區」，並獲衛福部核准中國醫藥大學及其附設醫院籌設計畫。附近反對居民認為臺科大預定校地緊鄰興隆路與頭前溪等水源保護區，若是醫院進駐可能會帶來汙染，並反對中國醫藥大學與新竹縣政府在協商過程中的「黑箱作業」。遂組成「反黑箱、護水源、設公校」自救會，提出三大訴求：一為文大用地經由黑箱作業火速變更，與設立醫院的地目不符；二是強烈反對大型醫院蓋在非醫療專區及水源保護區，以維護大新竹飲用水的安全；三為反對文教用地圖利外僑學校，要求應該設立公立學校以造福縣民。⁷²

2016 年（民國 105 年）6 月 19 日，中國醫藥大學將於竹北市斗崙里清水祖師廟，召開附設醫院籌設計畫的環評公開說明會，「反黑箱、護水源、設公校」自救會於說明會前日已在預定地圍籬懸掛「拒絕醫院廢水污染水源區」、「反黑箱醫院，還我乾淨水源」等白布條，表達堅決反對的立場。同年 6 月 28 日，自救會用部分提早下班、部分下班後接棒進場方式，在自救會會長蔡閔如的帶領之下，用「車輪戰」的方式向縣議會請願，質疑議會在本案失去監督縣府的功能。最後議會與請願民眾達成共識：一是縣府必須加強對民眾說明臺科大設校規模縮小、變更的過程，以及新竹縣目前醫療資源缺乏的現況等；二是要求中國醫藥大學重開 6 月 19 日的說明會，加強審視其環評說明書及投標須知，評估換地辦中醫大的可能性；最後，須儘速召開說明會講清楚外僑學校設立的公益性和必要性。⁷³

除了設立醫院的爭議之外，新竹縣政府將臺科段 200-2 號用地公開進行地上權招標案，並將資格限定為「外僑學校」，也引起當地斗崙里居民反彈，自救會會長蔡閔如就表示新竹縣公立幼兒園稀少，縣府卻只設立供有外國護照學生就讀的外僑學校，其他的本地學童權益皆未顧及，形同「竹縣教育資源圖利私校財團」的狀況，再加上地上權設定期間長達 70 年、佔地 3 公頃，縣府是否考慮增設公幼、博物館及圖書館，才是真正「活化土地」。⁷⁴

同年 12 月，中國醫藥大學新竹縣健康產業園區舉行動土典禮，未來將設立教學之學校研究中心、生醫工程研發中心、生技研發中心等設施，新竹縣民將「不用再轉診」，但「反黑箱護水源設公校自救會」針對中國醫藥大學在土地取得正當性仍未釐清、環評疑問仍未明確答覆的狀況下，就迅速舉辦動土典禮提出強烈抨擊，自救會表示，將原本文大用地變成私人醫院用地，且大型醫院設立在非醫療專區，嚴重影響新竹縣市住戶飲用水安全，而且開發過程明顯黑箱作業，縣府全程護航財團圈地，將持續抗爭到底，現場也對著會場灑雞蛋與冥紙，表達抗議。對此新竹縣政府表示，一切依法行政，絕對公開透明。⁷⁵

70 羅緝綸，〈竹北第二市場攤販蛋洗市所〉，《聯合報》，2000 年 2 月 1 日。

71 彭淵燦，〈第二公有市場攤架 14 日拆除〉，《聯合報》，2000 年 2 月 11 日。

72 江禹嬋，〈反對中醫大進駐竹北人批黑箱〉，《大紀元時報》，臺北報導，2016 年 6 月 19 日。

73 黃美珠，〈「反黑箱護水源設公校」自救會質疑竹縣議會失能〉，《自由電子報》，新竹報導，2016 年 6 月 23 日。

74 葉建宏，〈斗崙里民抗議設外僑學校再議〉，《聯合報》，B2 版，2016 年 8 月 17 日。

75 未著撰者，〈竹縣中醫大遭質疑黑箱 縣府聲明：公開可受公評〉，《蘋果日報》，即時論壇，2016 年 12 月 30 日。

中國醫藥大學新竹附設醫院預計於 2018 年底完工並試營運，將以區域教學醫院的方向設置 788 床（含急性一般病床 499 床），為了兼顧醫學中心品質，初期調用台中附設醫院人力為主要指導管理人力，另也招募當地的醫護等人力。⁷⁶

第二節、政治案件

在 1947 年（民國 36 年）二二八事件發生時，竹北地區受到當時社會氛圍的影響，少數民眾仍有醞釀一股起義反抗的革命行為。坐落於竹北濱海的鳳鼻尾山，因地勢較高而被日本政府視為軍事重地，在日治時期挖滿軍事壕溝和坑洞，並設置 4 架高射砲、2 門大砲於此，是新竹海防的重要基地。二二八事件發生時，貓兒錠一帶（今大義里、崇義里、尚義里等地）有位養羊人來此宣傳二二八事件始末，並鼓吹大家起義反抗，當時便有一些年輕人想衝至鳳鼻尾山上搶奪槍械，最後卻被日治時期曾擔任保正的曾其樣擋下，平息一場尚未開始的反抗。⁷⁷

在二二八事件發生後，竹北地區的政治案件以 1950 年代白色恐怖為主，主要起源於一位外號名為「老洪」的陳福星，其並非新竹在地人，卻對新竹地區政治案件影響深遠。1946 年（民國 35 年）陳福星在擔任臺南鳳梨公司第三廠代理廠長時，因不滿國民黨政府的施政，而與同學李義談論臺灣時事，並經由李義的介紹認識了共產黨員李媽兜，再透過李媽兜介紹認識了中共臺灣省委書記蔡孝乾，成為地下組織的成員之一。陳福星當時奉蔡孝乾的命令，與李媽兜、陳文山於 1946 年（民國 35 年）11 月成立臺南市工委會，進行組織與宣傳工作。

1947 年（民國 36 年）11 月因臺南市工委會事蹟敗露，陳福星逃到基隆中學鍾浩東處及桃園中壢義民中學姚錦處，隨後至臺北南崁林元枝處及北部鐵路沿線擔任教育工作。1949 年（民國 38 年）蔡孝乾被捕之後，隔年 4 月陳福星等人接獲中共指示於同年底重整組織，並發出「一九五〇年工作總結」，將組織發展由城市轉移至鄉村、由學校轉移至工廠，並選派幹員進入政府機關及公營事業機構滲透。

1951 年（民國 40 年）4 月 22 日，軍警在竹東逮捕竹北區委赤柯山工人支部書記林初階，再依據林初階的口供，於同月 25 日前往竹東水泥廠、竹東林場、中國石油公司竹東油礦，逮捕竹東區委書記鄭香廷、區委彭明雄、羅文通，以及所屬黨員鄭書六、彭紹昌、楊熾森、彭金鑾、陳英浪、林政金、曹修育、羅仁晃、李義豪、陳集耀、陳英傑等 14 名，並在彭明雄住所搜獲 1950 年重整臺灣省工作委員會之後的文件：〈臺灣目前形勢與我們的任務〉和〈關於特務活動方式與對付方法〉。

同年 5 月 11 日，又根據葉榮富所提供的資料，發現新竹地區區委所屬新竹鐵路支部組織，並逮捕支部書記兼車段小組長王顯明、機務段小組長鄭秋徒、機車廠小組長王添進，黨員陳傳枝、陳榮標、楊波、蕭清安、余火珠、許炳桐等人。再根據小組長王顯明提供的資料，於 5 月 13 日逮捕新竹地區區委兼新竹市區工作負責人黃樹滋，再根據黃樹滋之口供，逮捕新竹情報小組長張金潭，組員李九、李喬松，新竹紡織公司支部以及街頭支部所屬黨員王如梁、鍾色、楊水木、朱焯煌、余榮清等人。接著，調查局於派自首的范新戊進入山地滲透，接近陳福星。1952 年（民國 41 年）3 月部署軍警由苗栗進入三義魚藤坪，4 月間逮捕陳福星等 419 人。1953 年（民國 42 年）12 月 28 日，國防部核准陳福星、曾永賢、劉興炎、林希鵬、黎明華、蕭道應等 6 人辦理自新。⁷⁸

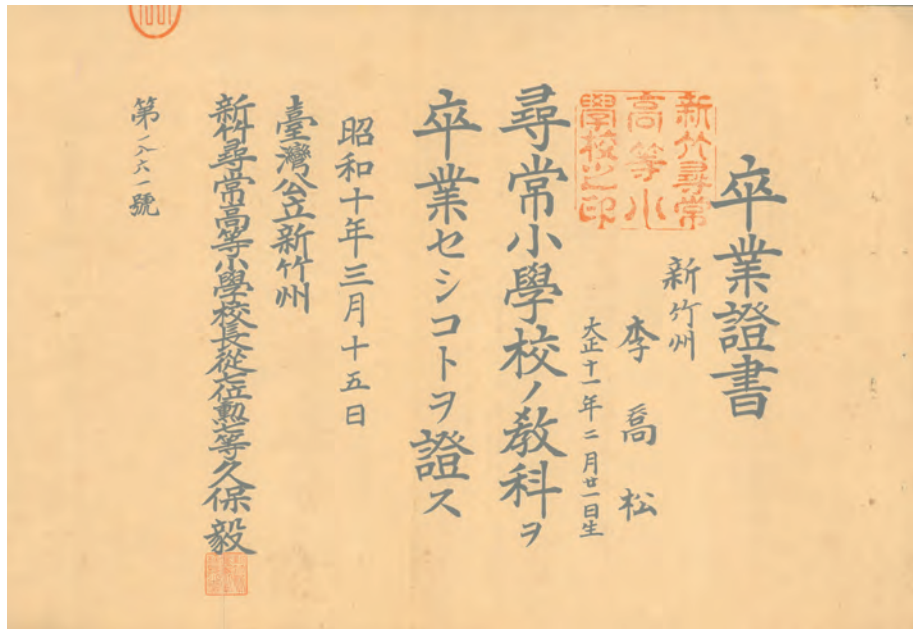
76 郭政芬，〈中醫大新竹附設醫院 年底營運〉，《聯合報》，B2 版，2018 年 9 月 12 日。

77 2018 年 7 月 30 日由溫宗翰於尚義里集會所訪問地方耆老曾添枝先生。

78 張炎憲，〈風中的哭泣——五〇年代白色恐怖政治案件〉，《竹塹文獻雜誌》，新竹：新竹市文化局，2001 年 7 月。

壹、黃樹滋讀書會—李喬松

1949年（民國38年）5、6月期間，黃樹滋介紹張金潭參與臺灣民主自治同盟，⁷⁹並吸收其弟曾金火加入組織，開會研讀左翼書刊。約於1949年末之際，曾金火之同事李喬松、李九兩人，被邀請參與讀書會，因而被認定涉案。1951年（民國40年）時，時居竹北竹義村的李喬松因捲入「黃樹滋讀書會」一案而被逮捕，送往臺北軍法處看守所後被判刑10年，1952年（民國41年）至綠島服刑，直到1961年（民國50年）才獲釋。



【圖 5-6-1】李喬松新竹尋常小學校卒業證書（陳柏勳提供）

李喬松1922年（大正11年）2月生於新竹，原就讀於新竹北門第二公學校（即今新竹市北門國小），但讀了2年後，其父李活水讓他前往考取新竹尋常高等小學校，原本小學校只有日本小孩可以就讀，但因李喬松姑丈為地方大地主，才使他獲得考試機會，進入新竹小學校就讀。當時因為同學極多數為日本人，身為臺灣人的李喬松就常因族群身分的關係與日本同學口角衝突，激發其民族意識。⁸⁰



【圖 5-6-2】李喬松新竹州市街庄吏員養成所卒業證書（陳柏勳提供）

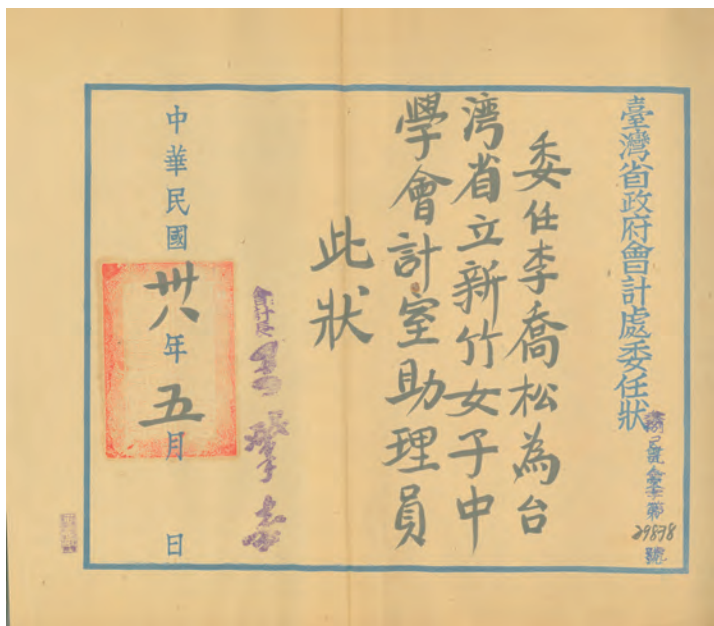
1935年（昭和10年）李喬松自進「市街庄吏員養成所」受訓。畢業後，先於竹北舊港庄役場擔任書記一職，為時一年（1940年9月30日至1941年9月30日），接著轉調竹北庄役場擔任書記。1943年（昭和18年），擔任臺灣總督府海軍兵志願者訓練所庶務課

79 臺灣民主自治同盟，簡稱「臺盟」。為1947年（民國36年）二二八事件後，由臺灣人在香港所成立的，成立後即接受中國共產黨領導。歷屆主席為謝雪紅、蔡嘯、蘇子衡、蔡子民、張克輝、林文漪，現任主席為蘇輝。目前臺灣民主自治同盟於中國19個省份、直轄市建立組織，成員約3000人。（參考資料：臺灣民主自治同盟官網，網址：<http://www.taimeng.org.cn/>）

80 張炎憲等，《風中的哭泣（上）：五〇年代白色恐怖政治案件》，臺北：吳三連台灣史料基金會，2015年，頁305。

雇員，期間考取每年只有極少數臺灣人能通過的「文官普通考試」（即臺灣總督府普通試驗），⁸¹ 因此李喬松於 1944 年（昭和 19 年）被派往新竹州廳會計課擔任書記，每月薪俸 50 圓。⁸²

1945 年（民國 34 年）終戰之後，新竹州接管委員會令李喬松擔任會計課職員，⁸³ 不久後新竹州改制，新竹縣政府遷至桃園，他也離鄉至桃園任職。李喬松在戰後初期對於當時社會混亂的情形有深刻印象，不只民生物價飛漲，連政府也時常欠薪，甚至用人不當導致紛亂，以至於民怨累積至 1947 年（民國 36 年）爆發「二二八事件」。當時李喬松仍於新竹縣政府任職，但因職位牽扯金錢，時常遇到賄賂、買通等情事，李喬松因不願同流合汙，又害怕自己因拒絕而招致危險，遂請調離職，不久後被調到臺北市政府，卻因仍然充斥著黑金文化，再度請調離開臺北市政府。⁸⁴



【圖 5-6-3】臺灣省政府會計處委任狀（陳柏勳提供）

1949 年（民國 38 年），李喬松原本要被調至國中主計處擔任主任，但因主任之職又將再牽涉蓋印職務，於是請求回去新竹服務，5 月份時正式至新竹女子中學擔任會計室助理員，⁸⁵ 沒想到卻也因此種下遭受政治迫害的禍因。李喬松於新竹女子中學的同事曾金火受張金潭邀請加入「臺灣民主自治同盟」，曾金火拿了《青年修養》的書籍給李喬松與其同事李九閱讀，兩人皆認為此書枯燥，沒多久便歸還予曾金火，卻被認定是參與「黃樹滋讀書會」的一員，遭致逮捕。

1951 年（民國 40 年）5 月 20 日半夜 12 點，兩名特務與派出所警員至李喬松家中號稱查驗戶口，實則將家裡上下內外搜翻一遍，並把李喬松逮捕至新竹少年監獄看守所，在特務逼迫下撰寫非屬事實

的自白書。⁸⁶ 後李喬松又被押解至東本願寺、軍法處看守所等地，與張金潭、李九等人於 10 月 19 日遭到保安司令部軍事檢察官杜峻嶺起訴，時年 30 歲。起訴書內提及李喬松與李九因曾金火招攬，於 1949 年底（民國 38 年）參加讀書會、閱讀匪黨書籍並撰交自傳，違反《懲治犯罪條例》。⁸⁷ 而公設辯護人陳慶粹則認為李喬松和李九的行為缺乏犯罪基本條件，因其只知自己參加讀書會而不知實為共黨組織，且雖有撰交自傳但並非自願入黨，應予感化即可。⁸⁸ 同年 11 月 29 日，臺灣省保安司令部軍法處審判長殷敬文，宣判李喬松與李九因參加叛亂組織，各處有期徒刑 10 年並褫奪公權 5 年，而張金潭則意圖顛覆政府，處有期徒刑 14 年、褫奪公權 10 年，並沒收全數家產，只留下必要的生活費給餘下家屬。⁸⁹

81 〈臺灣總督府普通試驗合格證書〉，1943 年，陳柏勳提供。

82 〈新竹州派令〉，1944 年，陳柏勳提供。

83 〈新竹州接管委員會派令〉，1945 年，陳柏勳提供。

84 張炎憲等，《風中的哭泣（上）：五〇年代白色恐怖政治案件》，臺北：吳三連台灣史料基金會，2015 年，頁 307。

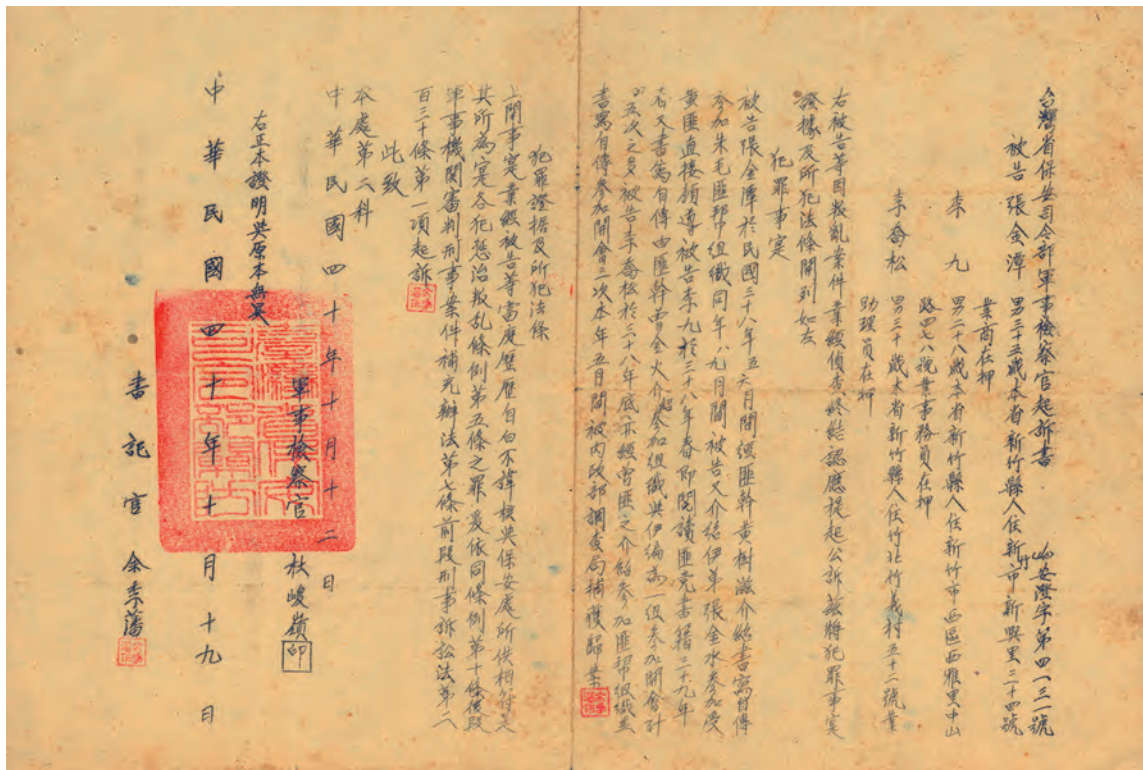
85 〈臺灣省政府會計處委任狀〉，1949 年，陳柏勳提供。

86 張炎憲等，《風中的哭泣（上）：五〇年代白色恐怖政治案件》，臺北：吳三連台灣史料基金會，2015 年，頁 308。

87 〈台灣省保安司令部軍事檢察官起訴書（40）安澄字第 4131 號〉，1951 年，陳柏勳提供。

88 〈台灣省保安司令部公設辯護人辯護書（40）明字第 7 號〉，1951 年，李陳柏勳提供。

89 〈台灣省保安司令部判決書（40）安潔字第 4337 號〉，1951 年，李喬松長子陳柏勳提供。



【圖 5-6-4】臺灣省保安司令部軍事檢察官起訴書（陳柏勳提供）



【圖 5-6-5】李喬松（左）與同案李九（右）於綠島的合照。（陳柏勳提供）

1952 年（民國 41 年）3 月，李喬松與一千人犯約 40 人，先從臺北搭火車至高雄、再坐船至綠島新生訓導處，被稱為「新生」，從此待在綠島 9 年多方獲釋。據李喬松回憶，在綠島上的生活幾乎自給自足，任何民生需求都得由隊上人員分工進行，連醫務需求都是由新生提供，如胡鑫麟、王荊樹、林恩魁、胡寶珍、蘇友鵬、呂水閣等，眼科、內科、皮膚科、婦產科等皆有。李喬松患有先天性心臟病，在綠島的困頓生活導致他時常發病，苦於身在囹圄也無法好好休養，胡鑫麟醫師便常讓他待在醫務所，在綠島 9 年多的日子裡，大約有 3 年多的時間都住在醫務所內，

當時連行動都不便的李喬松，便是因為胡鑫麟的照顧才有辦法在綠島存活。⁹⁰

1961 年（民國 50 年）5 月 20 日，李喬松服刑期滿獲釋，在當時白色恐怖時期，服刑期滿大多不會獲得釋放，而是會被找各種理由再被困於獄中，不過李喬松因先天性心臟病的關係，獄方為了避免夜長夢多，才讓他刑期一到隨即放人。也因為李喬松的心臟問題，連走路都有些許困難，獄中政治指導員遂打電報給其妻陳蘭妹，請她前來將李喬松帶回。李喬松回竹北之後，原本的親戚朋友多有遠離，似乎深怕遭到政治犯牽連，且更受到一段長時間的監視，就連原本通過層層關考、在日治時期就身為公務員的他，在謀職上也遇到許多波折。後來因為鄉下藥房較少，藥品都得至新竹市區裡尋找，且妻子陳蘭妹又是助產士，索性開設藥局維生，至今仍開業，由其長子接掌管理。⁹¹

90 張炎憲等，《風中的哭泣（上）：五〇年代白色恐怖政治案件》，臺北：吳三連台灣史料基金會，2015 年，頁 315-316。

91 張炎憲等，《風中的哭泣（上）：五〇年代白色恐怖政治案件》，臺北：吳三連台灣史料基金會，2015 年，頁 317-320。



【圖 5-6-6】國防部臺灣軍人監獄開釋證明書（陳柏勳提供）

2004 年（民國 93 年），李喬松及其家屬獲陳水扁總統頒發「回復名譽證明書」，其因政治案件致使自由或生命遭受剝奪、尊嚴與名譽受到侵害，中華民國政府特頒此證以回復名譽，並展現政府會反省過去錯誤、面對歷史事實的態度，致力於重建自由、民主、安定與祥和的社會。



【圖 5-6-7】李喬松回復名譽證明書（陳柏勳提供）

貳、竹北區委赤柯山支部林初階等人案

1949年（民國38年）12月，林初階加入共產黨組織，擔任共產黨赤柯山支部書記，閱讀左翼書刊，又先後吸收盧阿道、鄧材維等人參加共產黨組織，而傅傳魁則製造彈藥，黃建勝、張文成知情不報，經調查局於1951年（民國40年）1月偵破移送至前臺灣省保安司令部處辦。

當事人盧阿道陳述：他僅是小學畢業的水泥廠工人，不知為何被牽連、抓走，在調查局關了二年半，又被送到綠島十年，出獄後警察又不斷來查，今年歲已高，有生之年，請政府還他清白。

1949年2月，竹北人林初階在竹東水泥廠工作時，與共產黨幹部劉光榮結識，不久林初階因被調到北赤柯山工作，擔任臺灣水泥公司竹東水泥廠採石課赤柯山採掘股股長，劉光榮遂將林初階與彭易雄、鄭香廷等編成一小組，期間林初階呈繳自傳一份，並經常參加共產黨小組會議，閱讀黨內文件及左翼書刊。同年8月，林初階以赤柯山離竹東路途遙遠為由，時常缺席會議，黨內遂派遣彭欽嗣前往聯繫，並讓林初階在赤柯山工人中發展組織。同年12月，由彭欽嗣正式將林初階吸收進共產黨，擔任共產黨赤柯山支部書記。林初階入黨後，積極閱讀《人民民主專政》、《資本論》、《學什麼》、《中國革命與中國共產黨》、《黨員手冊》、《向群眾學習》等左翼書刊，1950年（民國39年）曾先後吸收盧阿道、鄧材維、呂炳有、范家土、鍾錦繡等參加共產黨組織，並擔任會議召集人以討論時事、收繳黨費等工作。

內政部調查局於1950年（民國39年）10月間取得線報，內容指出，臺灣水泥公司竹東水泥廠採石課赤柯山採掘股股長林初階，平日言論疑似有左傾傾向，且與一位彭姓青年經常秘密來往，甚至約定某日必來赤柯山與林初階聯繫一次，疑似是共產黨組織活動，調查局遂指揮當地的偵防人員進行偵查。首先，透過於竹東水泥廠擔任工務員的王龍昇（化名），於林初階附近建立偽裝身分，進行內在偵查。獲得林初階信任後，果真邀請王龍昇參加共產黨組織，自此之後，王龍昇受林初階領導，學習共產黨理論並參與實際活動，王龍昇還將林初階交給他閱讀的油印共產黨黨章及共產黨對地工指示文件秘密撕下兩頁，以作為告發時的佐證。

1951年（民國40年）元月間，王龍昇趁著林初階下山接洽公務時，偷偷開啟林初階置於宿舍內的皮箱，發現裡面有左翼書刊《中國革命與中國共產黨》、《中國共產黨黨史提綱》、《中國革命運動史編年表》、《美國政治剖視》等四本。隔月，共產黨幹部、美濃人傅慶華帶領傅傳魁前往赤柯山試驗手榴彈，其於去年2月即製黑色炸彈20格雷姆，並向朱德傳購買黃色炸藥200磅，除交給傅慶華20磅之外，為其代製手榴彈3枚。林初階亦將竹東水泥廠採石用的膠質火藥1條、雷管3個、導火線50公分供給傅傳魁作為製作手榴彈用。試驗結果不如預期，傅傳魁不慎將傅慶華的雙手與面部炸傷，到竹東水泥廠附近的蕭外科醫院進行醫治。

1951年（民國40年）4月22日，特務機關先前往逮捕林初階、葉榮富、盧阿道、鄧材維等人，後繼續逮捕傅傳魁、黃連勝、張文成等人，並搜獲黃色炸藥一百八十磅，移送前臺灣省保安司令部辦法。其中，黃連勝、張文成兩個非共產黨人士只是因爆炸案而知情林初階等人不尋常的身分，但因並未向當局檢舉被判知情不報。本案案首林初階原本要被以意圖顛覆政府處以死刑，但由於被捕後協助破獲竹東區委鄭香廷案，並協助偵查後續落網黨員，所以被減刑為14年有期徒刑，但卻因此造成傅傳魁遭判死刑。⁹²

92 林正慧，〈1950年代左翼政治案件探討——以省工委會及臺盟相關案件為中心〉，《臺灣文獻》第60卷第1期，頁418。

參考書目

1. 錢春塘主編，《錢姓族譜：竹塹社皆只公派下世系史蹟》，新竹：竹塹社皆只公派下祖塔管理委員會，2009年。
2. 吳家勳，〈七姓公廖姓一族的風雲傳奇〉，收錄於廖增雄總編輯，《張廖簡源流史誌》，桃園：桃園縣張廖簡宗親會中壢分會，2007年。
3. 廖志軒，〈竹塹七姓的由來與簡介〉，《原住民族文獻》電子期刊，12期，2013年，原文出處：<http://ihc.apc.gov.tw/Journals.php?pid=619&id=756#>，最後檢索日期2018年5月18日。
4. 林保萱主編，《西河林氏六屋大族譜》，頁1。
5. 張興國主持，《新竹縣新埔、竹北之祠堂建築調查研究》，新竹：新竹縣政府，2000年，頁160-163。
6. 社團法人台灣郭氏克明公派下族親會族譜編輯委員會，《台灣郭氏克明公派下族譜》，新竹：社團法人台灣郭氏克明公派下族親會族譜編輯委員會編印，2009年，頁23。
7. 參見陳瑞洋，〈世棟公由金分支在台事略〉，收錄於《金門陳坑新竹縣竹北市貓兒錠東勢八郎公宗派陳氏族譜》，2009年，頁14。
8. 祭祀公業陳南裕管理會自行編印，《陳南裕祖派下族譜》，新竹：祭祀公業陳南裕管理會，2004年，頁65。
9. 戴國志總主編，《臺灣戴姓宗親總會創會金禧慶典特刊》，新竹：臺灣戴姓宗親總會，頁146。
10. 吳俊雄總編輯，《霞岑竹塹克蔣公派下張氏族譜》，新竹：吳俊雄，2013年，頁422-423。
11. 新竹縣政府，〈新竹縣政府與國立交通大學合作推動竹北璞玉發展計畫協議書〉，2000年7月3日。
12. 李青霖，〈璞玉引進優質都市〉，《聯合報》，18版，2000年8月4日。
13. 彭淵燦、羅緝綸，〈竹北璞玉計畫公聽會反對聲浪高〉，《聯合報》，2000年5月4日。
14. 羅緝綸，〈璞玉計畫縣長：將公開配地〉，《聯合報》，18版，2001年4月27日。
15. 彭淵燦，〈反璞玉民眾懷疑計畫可行〉，《聯合報》，18版，2001年8月12日。
16. 彭淵燦，〈璞玉計畫座談焦點配地比率〉，《聯合報》，17版，2002年4月11日。
17. 李青霖，〈芎林璞玉座談火爆險全武行〉，《聯合報》，18版，2002年7月26日。
18. 彭淵燦，〈業主反璞玉縣府：仍在規劃階段〉，《聯合報》，17版，2002年8月30日。
19. 李青霖，〈交大璞玉計畫通過審查〉，《聯合報》，C2版，2005年12月28日。
20. 彭芸芳，〈交大璞玉設校明年向錢衝〉，《聯合報》，C2，2007年10月20日。
21. 羅緝綸，〈300人圍堵璞玉履勘車隊中蛋〉，《聯合報》，B2版，2009年11月23日。
22. 羅緝綸，〈反璞玉嗆「民調造假」〉，《聯合報》，B1版，2010年2月1日。
23. 郭安家、程嘉文、羅印冲、曾懿晴，〈「把田種回來」農民反圈地串連睡凱道〉，《聯合報》，A4，2010年7月18日。
24. 羅緝綸，〈璞玉計畫贊成、反對各自表述〉，《聯合報》，B1版，2010年12月29日。
25. 羅緝綸，〈園區旁 璞玉計畫正反人馬對峙〉，《聯合報》，A4版，2011年5月18日。
26. 羅緝綸，〈600人北上爭璞玉輸給反璞玉〉，《聯合報》
27. 社評，〈政府要有為，也要有守〉，《民生報》，03版，1985年3月19日。
28. 未著撰者，〈桃竹區稻米鎬含量高環保局呼籲深入調查〉，《聯合報》，03版，1986年2月5日。
29. 未著撰者，〈廿二家工廠排廢水省環保局下改善令〉，《經濟日報》，02版，1986年7月12日。
30. 樂智雄，〈飛利浦減廢工作績效一級棒〉，《經濟日報》，23版，1991年8月27日。
31. 羅幸惠，〈可能停工廠商環署有份黑名單〉，《聯合晚報》，04版，1992年6月16日

32. 陳英姿，〈RCA 汙染翻案飛利浦竹北廠被疑為汙染源〉，《聯合報》，04版，1998年6月22日。
33. 陳香蘭，〈RCA 翻版飛利浦竹北廠被指受汙染〉，《聯合晚報》，03版，1998年6月21日。
34. 羅緝綸，〈飛利浦竹北廠有汙染區塊〉，《聯合報》，06版，1998年7月6日。
35. 彭淵燦，〈飛利浦汙染整治可動工〉，《聯合報》，18版，2001年10月13日。
36. 羅緝綸，〈飛利浦竹北廠居民拉布條〉，《聯合晚報》，11版，2003年7月14日。
37. 廖雪茹，〈抗議！拆廠製造汙染無視違規〉，《自由電子報》，2008年7月26日。
38. 廖雪茹，〈飛利浦汙染舊址蓋廠辦民眾疑慮未除〉，《自由電子報》，2016年3月11日。
39. 黃美珠，〈飛利浦竹北廠汙染追蹤鄉親促公開〉，《環境資訊中心》，2016年5月26日。
40. 資料來源：台灣基層婦女勞工中心大事記，網址：<http://tgwwc.iwomenweb.org.tw/>，瀏覽日期：2018年8月1日。
41. 江中明，〈工運工會五十團體抗議勞工政策車隊遊行〉，《聯合報》，06版，1991年5月2日。
42. 未著撰者，〈以死抗議無故解雇雙雙登山服毒身亡〉，《聯合報》，03版，1955年8月29日。
43. 未著撰者，〈新竹地檢處收押負責人〉，《聯合報》，03版，1955年10月23日。
44. 彭淵燦、羅緝綸、鄭國樑，〈高鐵地主傳有自殺〉，《聯合報》，08版，1999年4月16日。
45. 羅緝綸，〈高鐵說明會地主抗爭氣氛火爆〉，《聯合報》，17版，2002年3月19日。
46. 彭淵燦，〈高鐵補償不公？竹北農民燒稻草人〉，《聯合晚報》，23版，2002年12月5日。
47. 羅緝綸，〈高鐵新竹車站地主抗議〉，《聯合晚報》，11版，2003年7月28日。
48. 張柏東，〈煙害農作局局部補償農友抗議〉，《聯合報》，1999年11月20日。
49. 李煜梓，〈竹北漁民向天隆紙廠抗議〉，《經濟日報》，產業2版，1989年12月14日。
50. 羅緝綸，〈竹北拒絕焚化廠兩百餘人抗議〉，《聯合報》，17版，2002年6月4日。
51. 張柏東，〈焚化廠動工竹北人抗議〉，《聯合報》，B2版，2004年6月9日。
52. 羅緝綸，〈尚義里反對焚化爐〉，《聯合報》，18版，2002年8月27日。
53. 羅緝綸，〈竹北第二市場攤販蛋洗市所〉，《聯合報》，2000年2月1日。
54. 彭淵燦，〈第二公有市場攤架14日拆除〉，《聯合報》，2000年2月11日。
55. 江禹嬋，〈反對中醫大進駐竹北人批黑箱〉，《大紀元時報》，臺北報導，2016年6月19日。
56. 黃美珠，〈「反黑箱護水源設公校」自救會質疑竹縣議會失能〉，《自由電子報》，新竹報導，2016年6月23日。
57. 葉建宏，〈斗崙里民抗議設外僑學校再議〉，《聯合報》，B2版，2016年8月17日。
58. 未著撰者，〈竹縣中醫大遭質疑黑箱 縣府聲明：公開可受公評〉，《蘋果日報》，即時論壇，2016年12月30日。
59. 未著撰者，〈促進轉型正義條例大事記〉，《自由電子報》，2017年12月5日。
60. 李欣芳，〈促轉會31日掛牌運作設4小組、編制74人〉，《自由電子報》，2018年5月22日。
61. 「促進轉型正義委員會」官方網站，網址：<https://www.tjc.gov.tw/>。
62. 張炎憲，〈風中的哭泣—五〇年代白色恐怖政治案件〉，《竹塹文獻雜誌》，新竹：新竹市文化局，2001年7月。
63. 林正慧，〈1950年代左翼政治案件探討—以省工委會及臺盟相關案件為中心〉，《臺灣文獻》第60卷第1期，頁418。

新修竹北市志 (上冊)

國家圖書館出版品預行編目 (CIP) 資料

新修竹北市志 / 彭瑞金總編輯. -- 初版. -- 新竹縣竹北市 : 竹縣竹北市公所, 2019.08
冊 ; 公分
ISBN 978-986-05-9847-6(上冊:精裝). --
ISBN 978-986-05-9848-3(下冊:精裝)

1. 方志 2. 新竹縣竹北市

733.9/111.9/101.1

108013287

- 發行人 何淦銘
出版單位 新竹縣竹北市公所
網址 <http://www.zhubei.gov.tw>
地址 302 新竹縣竹北市中正西路 50 號
電話 03-5515919
總編輯 彭瑞金
副總編輯 藍建春
執行編輯 陳怡伶、溫宗翰
編纂單位 靜宜大學臺灣研究中心
撰述名單 大事記／彭瑞金、藍建春
歷史篇／彭瑞金、鄭欣挺
地理篇／楊國禎、陳怡伶
政治篇／藍建春
經建篇／劉曜華、鄭欣挺
社會篇／邱彥貴、溫宗翰
教育篇／陳怡伶
藝文篇／彭瑞金、邱彥貴、陳板、藍建春
宗教篇／林茂賢、溫宗翰
文資篇／邱彥貴、溫宗翰
人物篇／邱彥貴、溫宗翰
諮詢顧問 李喬、邱若山、鍾肇政
審查委員 何明星、林初哲、范秀珠、范棋崑、黃美娥、張金隆、曾碧雲
協力撰述 李至堉、卓佳賢、陳韋誠、陳遵旭、羅瑞霞
編輯助理 尹基勳、林君憲、林郁祥、林庚賦、官怡杏、徐筠如、黃建璇、陳慧軒、傅郁晴、楊宗翰、趙庭婉、
蔡妍俞、賴佳琳、鍾弘郡
竹北市公所行政團隊
市長 何淦銘 | 主任秘書 張錦河 | 秘書 郭漢章 | 民政課課長 羅日昌 | 社會課課長 周秀美
公用事業課課長 李霖文 | 文化觀光課課長 郭乃鳳 | 農業課課長 黃賀正 | 工務課課長 王志文
財政課課長 許素料 | 主計室主任 蔡鍾屏 | 行政室主任 林旖堃 | 政風室主任 蘇惠君
人事室主任 許淑玲 | 市場管理所所長 余素珠 | 清潔隊隊長 王貴生 | 幼兒園代理園長 林椿惠
圖書館管理員 李文俐
校對 白鳳梅、吳弘偉、李春林、林梓鳳、莊照興、陳珍澆、傅淑慧、彭炎隆、黃美華、黃瓊萍、楊秀珍、
謝雅惠、魏嘉怡
封面設計 李盈萱
印刷 泰銘照相製版社有限公司
初版一刷 2019 年 8 月
G P N 1010801288
I S B N 978-986-05-9847-6

封面／臺灣鳥瞰圖，《台灣日日新報》，臺灣總督府鐵道部，1928 年。

封底／日治四十萬分之一臺灣全圖，1899 年。



