

Министерство культуры Ставропольского края
Государственное бюджетное учреждение культуры
Ставропольского края
«ПЯТИГОРСКИЙ КРАЕВЕДЧЕСКИЙ МУЗЕЙ»

О.А. Полякова
Л.Ф. Чегутаева

ЛЕТОПИСЬ **города-курорта Пятигорск**

Раздел 1

Музейное справочное научно-методическое
иллюстрированное издание

Пятигорск – 2012

Библиотечные реквизиты и шифры:

Научный редактор:
С.Н. Савенко, кандидат исторических наук,
заслуженный работник культуры Российской Федерации

Полякова О.А., Чегутаева Л.Ф. Летопись города-курорта
Пятигорск. Раздел 1 /О.А. Полякова, Л.Ф. Чегутаева. – Ставрополь:
Графа, 2012- с., ил.

Книга представляет читателю начальную часть комментированного перечня важных дат по истории города-курорта Пятигорска, начиная с первого известного упоминания Биш-Дага (Пятигорья) в 1334 г. до придания ему статуса города в 1830 г. Это Раздел I переработанного, уточненного и существенно дополненного варианта «Летописи Пятигорска», подготовленной кавминводским краеведом Л.Н. Польским и опубликованной в 1993 году. Данная «Летопись» сопровождается разнообразным справочным аппаратом и дополнительно иллюстрирована. Работа является научно-методической разработкой и справочником для исследовательской работы и рассчитана на широкий круг читателей, включая музейных работников и всех любителей истории и культуры.

© О.А. Полякова, Л.Ф. Чегутаева
© ГБУК СК «Пятигорский краеведческий музей»
© Графа, 2012

Содержание

От научного редактора	4
Введение	6
Период 1. ПЕРВЫЕ УПОМИНАНИЯ О ПЯТИГОРЬЕ И ЕГО ГИДРОМИНЕРАЛЬНЫХ РЕСУРСАХ (XIV в. – первая половина XVIII в.)	8
Период 2. НАЧАЛО ИССЛЕДОВАНИЯ ИСТОЧНИКОВ И ОРГАНИЗАЦИИ ЛЕЧЕНИЯ НА ГОРЯЧИХ ВОДАХ, ВКЛЮЧЕНИЕ РЕГИОНА В СОСТАВ РОССИИ (1755 – 1803 гг.)	13
Период 3. ПРИЗНАНИЕ РАЙОНА ЛЕЧЕБНОЙ МЕСТНОСТЬЮ ГОСУДАРСТВЕННОГО ЗНАЧЕНИЯ. ВОЗНИКНОВЕНИЕ ПОСТОЯННОГО КУРОРТНОГО ПОСЕЛЕНИЯ ГОРЯЧИЕ ВОДЫ И РАЗВЕРТЫВАНИЕ КУРОРТНОГО И ГРАЖДАНСКОГО СТРОИТЕЛЬСТВА (1803 – 1830 гг.)	24
Список использованной литературы и источников	57
Список сокращений	63

От научного редактора

Пятигорск стал первым историческим городом из числа городов-курортов и иных поселений региона Кавминвод и всего Ставропольского края, который обрел свою подробно изданную «Летопись» в 1993 году. Важную социальную и научную задачу по подготовке к печати этой работы выполнил авторитетный краевед региона Леонид Николаевич Польской (1907-1993) (Розенфельд Б.М., 1997. – С.142-145; Серафимов М.Н., 2007. – С.279-284 и др.). Сложно найти сегодня людей, интересующихся местной историей и исследующих различные ее аспекты, которые не обращались бы к этой книге, опубликованной Пятигорским краеведческим обществом. Современники и последователи Л.Н. Польского с большим уважением и благодарностью относятся к его трудам. Кстати, ранее, в 1980 году к 200-летию города, Пятигорским краеведческим музеем издавался краткий вариант «Летописи» в виде перечня знаменательных дат, подготовленный с участием Л.Н. Польского (Знаменательные даты..., 1980).

Не обошлись без обращения к «Летописи...» Л.Н. Польского и авторы подобных работ, связанных с Ессентуками (Андреев Ю.П., 2001; его же, 2007), Кисловодском (Яновский В., 2010) и всем особо охраняемым эколого-курортным регионом КМВ (Хронология..., 2003).

Но при всей важности и ценности работы Л.Н. Польского следует признать, что она не безупречна. В ней содержатся некоторые неточные даты и формулировки, часть из которых была установлена вскоре после выхода издания в свет. Особенно существенные хронологические и содержательные неточности относятся к ранним этапам истории Пятигорья до XVIII в. включительно. Эта часть доработана авторами новой «Летописи...» с активным участием научного редактора. Ошибочно также важное для истории города указание на то, что первый гарнизон Константиногорской крепости, а значит и первые постоянные жители будущего города, состояли из солдат и офицеров 16-го егерского полка генерал-майора П.Г. Лихачева. Это заблуждение широко вошло в печатные издания, а сегодня – и в сети Интернет. В действительности первыми поселенцами Пятигорска были солдаты Ладожского, Томского и Кабардинского полков, волгские и донские казаки, осуществлявшие охранную службу на постах и дорогах у крепости и курорта. Будущий яркий герой Отечественной войны 1812 года П.Г. Лихачев со своим

полком расположился в Константиногорской крепости только в 1798 году, т.е. через 17 лет после ее основания. Нет пока в нашем распоряжении и данных о точном времени закладки крепости, хотя давно принята дата основания Пятигорска, связанная с этим событием – 1780 год. Пока установлено точно только то, что крепость существовала в 1783 году. Нет достаточных документальных оснований относить строительство Успенской церкви в станице Горячеводской к 1826 году. Выявлены и другие расхождения в хронологических указаниях.

Сотрудники государственного бюджетного учреждения культуры Ставропольского края «Пятигорский краеведческий музей» задались целью дополнить, уточнить и продолжить «Летопись Пятигорска» Л.Н. Польского в новом авторском исполнении со ссылками на источники и публикации, со справочным аппаратом, дополнительным иллюстративным материалом и другими структурными элементами, характеризующими современное справочное и научно-методическое издание. Перед нами первая небольшая часть этой работы. Понятно, что она также не лишена определенных недочетов и не закрывает тему вообще. Но можно с уверенностью сказать, что в данном варианте «Летопись города – курорта Пятигорск» выводится на качественно новую ступень освоения и представления истории одного из самых лучших городов Земли.

Савенко С.Н.,

директор ГБУК СК «Пятигорский краеведческий музей»,

кандидат исторических наук,

заслуженный работник культуры РФ

Введение

Предлагаемая вниманию читателей «Летопись города – курорта Пятигорск. Раздел 1» является результатом творческой исследовательской работы сотрудников ГБУК СК «Пятигорский краеведческий музей» Поляковой Ольги Александровны – научного сотрудника и Чегутаевой Людмилы Федоровны – ведущего методиста. Она базируется на первом издании книги с подобным названием, подготовленной известным краеведом Кавминвод Л.Н. Польским и опубликованной Пятигорским краеведческим обществом в 1993 году (Польской Л.Н., 1993). Летопись Л.Н. Польского – популярный и широко востребованный труд, сыгравший большую роль в развитии краеведческих исследований исторического развития Пятигорска. Но в ней содержатся и отдельные неточности, недочеты, упущения. Кроме того, в книге отсутствуют данные, которые не были известны краеведу по объективным причинам.

Работа над уточнениями, дополнениями, исправлением различных фактических неточностей в указанной «Летописи Пятигорска» была начата по инициативе директора С.Н. Савенко и самих сотрудников музея в мае 2010 года. В связи с тем, что «Летопись...» не имела сносок и иных указаний на библиографические и архивные материалы, потребовалось новая детальная проработка научной и научно-популярной литературы, изучение различных источников с тем, чтобы провести перепроверку изложенных фактов и корректировку информации.

Следует отметить, что за последние 20 лет с момента издания «Летописи...» Л.Н. Польского, местная история основательно разрабатывалась учеными, историками-краеведами, в том числе и сотрудниками музеев города и региона. Исторические сведения и даты событий существенно уточнялись и дополнялись. Появление фундаментальных трудов и обобщающих публикаций по истории города намного облегчило работу над новым вариантом «Летописи...». Однако и сегодня имеются разночтения по некоторым вехам и параметрам истории города, которые оговариваются в данном издании. Включение новых фактов и дополнительных сведений привело к значительному расширению объема работы. Конечно, и в дальнейшем потребуются новые доработки хронологических данных.

Раздел 1 «Летописи города – курорта Пятигорск» охватывает этап, начиная с первых достоверно известных упоминаний о Пятигорье и его гидроминеральных ресурсах, первых опытов употребления и исследования источников Горячих Вод до придания курортному поселению статуса окружного города Пятигорска Сенатским указом 14/26 мая 1830 года. Он подразделяется еще на три периода. В качестве начальной даты второго периода берется факт непосредственного пребывания на Горячих Водах российского военного доктора Виллиама Гевитта. Еще одной важной вехой, отделяющей третий этап в «Летописи Пятигорска», является Рескрипт Александра I от 24.04/06.05. 1803 года о признании района Горячих и Кислых Вод лечебной местностью государственного значения.

В данном Разделе «Летописи города – курорта Пятигорск» введены в научный оборот многие новые факты истории города-курорта. Результатом изучения различных источников, в том числе планов и карт, стало достаточно подробное отражение поступательного развития курортной местности и поселения до первых десятилетий XIX века включительно. К каждой дате приводятся указания на библиографические и иные источники. Текст сопровождается изобразительными материалами и историческими реконструкциями пятигорского художника В.П. Васина, частично использованными в издании Л.Н. Польского.

Подготовка и издание разделов и частей «Летописи...», отражающих очередные этапы в истории города-курорта Пятигорска, будет продолжено до 1983 года – завершающего рубежа книги Л.Н. Польского. Затем составление хронологии событий пойдет «с чистого листа» и будет доведено до современности. Авторы надеются, что в конечном итоге появится новая добротная и полезная в научно-справочном и методическом отношении «Летопись Пятигорска», не уступающая по востребованности предыдущей.

Период 1
ПЕРВЫЕ УПОМИНАНИЯ О ПЯТИГОРЬЕ И ЕГО
ГИДРОМИНЕРАЛЬНЫХ РЕСУРСАХ
(XIV в. – первая половина XVIII в.)

1334 г. 6.05. Первое достоверное упоминание о Пятигорье, относящееся к эпохе господства Золотой Орды на Северном Кавказе (вторая половина XIII–XV вв.). Оно принадлежит арабскому путешественнику и странствующему купцу Ибн-Баттуте (1304-1377), который посетил летнюю ставку (военно-политический центр) хана Узбека у подножия горы Биш-Даг (Бештау). Его сообщение в книге «Подарок созерцающим о диковинках городов и чудесах путешествий» о виденном тут ключе горячей воды послужило первым известием о минеральных источниках Пятигорья: «...в этих пяти горах источники горячей воды, которой турки (тюрки — Авт.) моются... Всякий, кто вымылся в ней, исцеляется от болезней». Посетители ставки совершили соборную молитву в мечети. Пятигорье считалось тогда лучшими летними угожьями Северного Кавказа. (Тизенгаузен В.Г., 1884. – С. 299-301).



Ибн-Баттута. Средневековая миниатюра

1395 г. 15.04. Разгром армии золотоордынского хана Тохтамыша известным среднеазиатским завоевателем Тимуром (Тамерланом) в междуречье рек Терека и Куры (центральная часть Северного Кавказа), в относительной близости от Пятигорья. (История народов Северного Кавказа., 1988. – С. 214-215).

1395 г. осень. Походы Тимура против непокорных черкесов во владения в районе горы Эльбурз (Эльбрус – Авт.), в местность Балкан (Малка – ?, Балкария – ?) и другие районы. На обратном пути Тимур со всеми войсками провел несколько дней в районе расположения обоза «...в Баш-таке и окрестностях его» (Пятигорье).

(История народов Северного Кавказа., 1988. – С. 215-216).

1492 г. Ногайская «Орда... перекочевала к Пятма Горам», т. е. на Пятигорье. (Трепавлов В.В., 2001. – С. 154-155).

1500 г. В «пяти горах под Черкесы» откочевала часть татар правящего дома Большой Орды.

(История народов Северного Кавказа., 1988. – С. 217).

1502 г. Прекращение существования Золотой Орды с одним из поздних центров в Пятигорье. Включение большей части северокавказских владений Орды в состав Крымского ханства.

(Босворт К.Э., 1971. – С. 205).

Начало – середина 16 в. На Северном Кавказе появились первые поселения казаков. Их расселение в это время шло по долинам рек от восточных районов в сторону центральной части Северного Кавказа.

(Попко И., 1880. – С. II-III).

1527 г. Одно из первых упоминаний «Пятигорских черкасов» опубликовано в труде европейского дипломата и путешественника Сигизмунда Герберштейна, который указал, что они «христиане, что живут изначально по своим законам, а церковную службу исполняют по греческому обряду на славянском языке, которым они и пользуются главным образом и в жизни». В последующем термины «Пятигорские черкасы (черкесы)», иногда «Пятигорские казаки» (И. Масса – начало 17 в.) широко входят в документальные, описательные и картографические материалы.

(Герберштейн, С., 1908. – С. 159; Пятигорск в исторических очерках., 2010. – С. 48-49).

1552 г., ноябрь. «Приехали к государю и великому князю черкасские князи Маащук-князь да Иван Езбозлуков да Танащук-князь бити челом, чтобы их государь пожаловал, вступился в них, а их з землями взял к себе в холопи, а от крымского царя оборонил». Послы были из числа бесленеевцев и абазин, связанных с Кавминводами, и ходатайствовали «от всей Пятигорской земли». Это был первый из серии дипломатических актов русско-северокавказских связей данного и последующего периодов.

(Кабардино-русские отношения.,Т. 1. 1957. – С. 3).

1553 г., июнь. Поход крымского хана Девлет – Гирея на землю Пятигорских черкас.

(Кабардино-русские отношения.,Т.1. 1957. – С. 6).

1553 г., июль-август. Ивану Грозный послал «...в Черкасы Ондreja Щепотьева правды их видеть» – первое продолжительное (до 1555 г.) пребывание на Северном Кавказе русского дипломатического представительства в этот период.

(Кабардино-русские отношения.,Т. 1. 1957. – С. 3-4).

1557 г. Кабардинский старший князь Темрюк Идарович присягнул от имени своего народа русскому царю Ивану Грозному. Кабарда с Пятигорьем добровольно вошла в состав Московского государства.

(История Кабардино-Балкарской АССР. 1967. – С. 457).

1559-1560 гг. Отправка в Кабарду двух отрядов стрельцов, возглавляемых воеводами Вишневецким и Черемисиновым для поддержки дружественных к Московскому государству князей и проведение первой крупной миссии по крещению кабардинцев и восстановлению христианства в регионе, включая Пятигорье.

(Кабардино-русские отношения., Т.1. 1957. – С. 8).

1561 г. «Книга Степенная царского родословия» сообщила о Пятигорье.

(Польской Л.Н., 1993. – С. 7).



Карта начала XVII века с обозначением Пятигор

1595 г. Выход в г. Кельне в свет труда «Описание Татарию» польского дипломата и государственного деятеля Мартина Броневского со специальным разделом «Пятигорская область и ее жители». Пятигорцы в ней называются наряду с черкесами и ногайцами как бывшие христиане, «лишенные храмов и покинутые священниками... грубые во взаимоотношениях между собой, но гостеприимные и щедрые с чужестранцами».

(Адыги, карачаевцы и балкарцы., 1974. – С. 53-55).

1613 г. Документальные сообщения о том, что в процессе взаимоотношений местного населения с дипломатическими представительствами Московского государства и переговорах между собой в районе Пяти Гор фигурируют «карачаевские черкесы», кабардинские (Алегук, Ходожук), князь Сунчалей сын Черкасский, мурза Малого Ногай Ураков, абазинские мурзы.

(Кабардино-русские отношения., Т. 1. 1957. – С. 222-224).

1627 г. В первом географическом и топографическом описании Российского царства «Книге Большому чертежу» говорится о «земле Пятигорских

черкас», включающей районы по течению рек современной Кабардино-Балкарии, и «колодезь Горячий», впадающий в Терек с правой стороны.

(Книга Большомк чертежу.., 1950. – С. 90-91. Л. 65-66).

1666 г., апрель. Посещение Пятигорья в Кабарде турецким дипломатом и путешественником Эвлией Челеби, автором десяти томной «Книги путешествия». Автор остановился на описании стоянки у горы Бешдаг и центральной горы района, на вершине которой он видел крупную и длинную корабельную доску «должно быть... от Ноева ковчега».

(Челеби Эвлия, 1979. – С. 91-92).

1703 г. Поход Крымского хана Каплан – Гирея в Пятигорье и победоносное для крымцев сражение с кабардинским войском на берегах Подкумка.

(Польской Л.Н., 2007.- С. 7)

1717 г. 22.06/3.07. Указ Петра I лейб-медику Готлибу Шоберу (1670-1739, член Медицинской канцелярии, штатт-физик, доктор) о поиске «в нашем государстве природных ключевых вод, которыми можно пользоваться от болезней». В записках Шобера, опубликованных в «Ежемесячных сочинениях Академии наук» за ноябрь 1760 г., упоминается о том, что он со слов местных жителей узнал о существовании горячих источников и «изрядного кислого родника», вероятно, в Пятигорье.

(Шобер Г., 1760. – С. 405; Пантелеев И.Я., 1955. – С. 14; Польской Л.Н., 1993. – С. 7-8; Шевченко Г.А., 2005. – С. 13 и др.).

1719 г. На ранней российской карте периода подготовки Персидского похода Петра I обозначены «Бештав» и «Теплые воды».

(ЦГАДА. Ф. Кабардинские дела, 1719 г. Д. 2. Лл. 37-об – 38; Кабардино-русские отношения.., Т. 1. 1957. – С. 288-289, вкладыш).

1739 г. 18/29.09. Признание Большой Кабарды с Пятигорьем и Малой Кабарды «вольными» территориями, независимыми от Турции и России по Белградскому мирному договору.

(Юзефович Т., 2005. – С. 41).

1744 г. Год, признаваемый рядом авторов временем официального открытия Пятигорских минеральных источников. На карте, составленной в этом году Степаном Чичаговым, показаны Бештовы горы, с которых «течет вода горячая».

(Милютин М.К., 1879. – С. 12; Андреев Ю.П., 2007. – С. 55)

Период 2 НАЧАЛО ИССЛЕДОВАНИЯ ИСТОЧНИКОВ И ОРГАНИЗАЦИИ ЛЕЧЕНИЯ НА ГОРЯЧИХ ВОДАХ, ВКЛЮЧЕНИЕ РЕГИОНА В СОСТАВ РОССИИ (1755 – 1803 гг.)

1755 г. 24.10/5.11. Пребывание на Горячих Водах доктора Виллиама Гевитта (командирован из Петербурга в 1754 г. в Кизляр в военный госпиталь) по заданию директора Медицинской Канцелярии Н.З. Кондоиди освидетельствовать лечебные свойства «через химию» теплых и кислых минеральных вод.

(Польской Л.Н., 1993. – С. 7; Шевченко Г.А., 2005. – С. 15).

1756 г., май. Прибытие на Горячие Воды в сопровождении конвоя на армейских фурах первой партии из 10 солдат, отобранных В. Гевиттом в военных госпиталях г. Кизляра для лечения минеральными водами.

(Вяземский Т.И., 1899. – С. 4-5; Польской Л.Н., 1993. – С. 8; Шевченко Г.А., 2005. – С. 15).

1769 г., май – июнь. Под г. Бештау, у ее южной подошвы располагались летним лагерем части особого российского (Кавказского) корпуса де Медема. Граф генерал-майор Иван Федорович де Медем (Иоганн Фридрих фон Медем (1722-1785) командовал первым российским корпусом на Кавказе с 1769 по 1777 гг. Из этого первого укрепления, войска вели действия отдельными отрядами в верховьях рек Кубани, Кумы и Подкумка против горцев, поддерживавших Турцию в ее войне с Россией (1768-1774 гг.). Позже на месте стоянки находили медные монеты чеканки того времени.

(Польской Л.Н., 1993. – С. 8; Пятигорск в исторических очерках. 2010. – С. 67).

1770 г. 4/15.10. Сражение российского двухтысячного войска под командованием генерала де Медема с представителями враждебно настроенных закубанцев у Бештовых гор и на р. Куме. Победа де Медема, отход неприятеля в горы и его преследование.

(АКАК. Т. I, 1868. – С. 85).

1772 г. 1/12.11. В Карасубазаре подписан договор «вечного союза и дружбы» между Россией и Крымским ханством, согласно которому Крым объявлялся независимым от Турции под покровительством России, Кабарда, включая Пятигорье, признавалась в подданстве России.

(Андреев А.Р., 2002. – С. 81-82).

1773 г. 21.06/2.07 – 10/21.07. В район Пятигорья прибыл член Петербургской Академии наук Иоганн Антон Гюльденштедт (1745-1781), путешествовавший с научными целями по южным губерниям и Грузии в сопровождении казачьего конвоя почти 7 лет. Он расположился на левом берегу Подкумка у северо-восточного подножья Машука. В течение нескольких дней вел изучение окрестностей. Первым из российских исследователей лично осмотрел и описал Горячие, Кумагорские источники и Тамбуканское озеро, а также ряд гор вулканического происхождения, включая Машук с Горячей горой и Бештау. Описывал реки района. Результаты исследований он изложил в 2-х томах «Путешествие по России и в Кавказские горы», но опубликовать не успел. Труды Гюльденштедта подготовил к изданию и издал в Петербурге российский академик П.-С. Паллас.

(Гильденштедт И.А., 2002. – С. 280-292; Пантелеев И.Я., 1955. – С. 15; Польской Л.Н., 1993. – С. 8).

1773 г. Сентябрь. Для изучения в район Пятигорья прибыл член Петербургской Академии наук профессор астрономии Георг-Мориц Ловиц (1722-1774), первый определивший высоту г. Бештау с помощью барометра (около 850 м над уровнем реки Подкумок). Благодаря его записям РАН обратила внимание на регион Пятигорья и стала посылать ученых с научными заданиями для дальнейших изысканий.

(Скрипник Л.А., 2002. – С. 33; Пятигорск в исторических очерках, 2010. – С. 85).

1774 г. 10/21.07. Заключен в итоге войны 1768-1774 гг. Кючук-Кайнарджийский мирный трактат с Турцией. Кабарда с Пятигорьем были закреплены за Россией.

(Потто В.А., 1994. – С. 66; Дружинина Е.И., 1955. – С. 286).



Карта территориальных изменений по Кючук-Кайнарджийскому миру

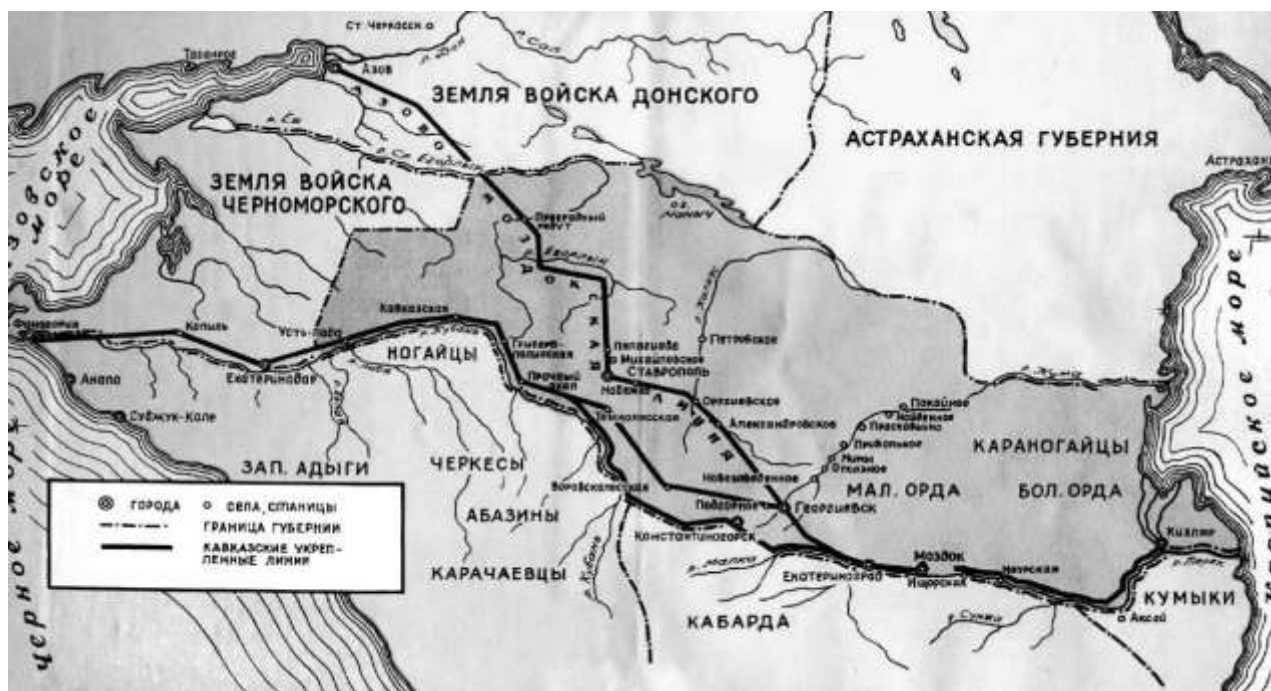
1775 г. Вышел 2-х томный труд «Сведения о путешествии в Российском государстве в 1772-1774 гг.» путешествовавшего по России в 1772-1774 гг. академика, члена Петербургской академии наук, профессора И.Г. Георги (Иоганн Готлиб Георги – 1722-1774), где он упоминает услышанные рассказы о существовании в районе Пятигорья горячих целебных источников.

(Пантелеев И.Я., 1955. – С. 15; Скрипник Л.А., 2002. – С. 33-34).

1777 г. 24.04/5.05. Издан Указ Екатерины II о создании Азово-Моздокской линии (АМЛ) и переселении сюда двух казачьих полков – Волгского и Хоперского для закрепления границ и освоения новых земель. Россия приступила к строительству ряда крепостей АМЛ, которая, соединившись с Линией от Моздока до Кизляра, образовывала единую цепь российских укреплений в Предкавказье. Линия делилась на две дистанции: левую – южную от Моздока до Александровской крепости с центром в крепости Св.

География (построена в октябре) и правую – северную до Дона с центром в Ставрополе. Все земли линии вошли в состав Астраханской области.

(Гюльденштедт А.И., 2010. – С. 3-11; Охонько Н.А., 2002. – С. 246-253; Виноградов Б.В., 2005. – С. 27 и др.).



Карта – схема. Азово-Моздокская и Кубанская линии. Начало XIX в.

1779 г. 23.07/4.08. Астраханский генерал-губернатор, генерал-поручик И.В. Якоби (Иван Варфоломеевич Якоби – 1726-1803) совместно с полковником Генштаба И.И. Германом фон Ферзенем провел рекогносцировку местности на Северном Кавказе и доложил князю Г.А. Потемкину предложения по устройству оборонительной линии и о необходимости постройки еще одной крепости: «При Бештовых горах весьма за нужное полагаю там построить сверх прежде опробованных, одно укрепление, сообразно прочим крепостям...». Вскоре горы в этом районе получили название Константиновских в честь Великого князя Константина Павловича, родившегося 27 апреля 1779 года.

(Польской Л.Н., 1993. – С. 8; Пятигорск в исторических очерках, 2010. – С. 67).

1780 г. 10/21.08. Посещение Бештовых гор с целью купания в теплых минеральных водах на Горячей горе генерал – майором Г.Э. фон Штрэндманом, Фабрицианом, командиром Кабардинского полка полковником Ладыженским, Шульцем и еще несколькими офицерами. Они

приехали из Марьинской крепости и вернулись туда. Никаких указаний на то, что шло строительство Константиногорской крепости в сообщении нет. (Пятигорск в исторических документах., 1985. – С. 17)

1780 (?) – осень 1783 гг. Основание и строительство Константиногорской крепости, образование около нее слободы и начало постоянного использования минеральных источников. Расположение – в 4-х верстах к западу от г. Машук при слиянии рек Золотух (Золотушка) и Подкумка, на т.н. «Сухой черте» Кавказской линии, на равнине у самого обрыва в 5 верстах к западу от г. Машук и в 4 верстах к югу от г. Бештау. Это первое на Пятигорье русское стационарное военное оборонительное сооружение, построенное под наблюдением генерал-поручика И.В. Якоби по плану подполковника Германа фон Ферзена. Площадь – около трех десятин. Возможно, первоначально был развернут лишь военный лагерь полевого типа, так как упоминания о строительстве крепости встречаются в документах только с 1783 г. Крепость названа в честь внука Екатерины II Константина Павловича. В святцах отмечается: День святого Константина кн. Грузинского – 10.XI. День преподобного Константина Синадского – 26.XII.

(Бутков П.Г., 1869. – С. 155; Фоменко В.А. Константиногорская крепость, 2002. – С.8).

1782 г. 22.04/2.05. Посещение Пятигорья, осмотр Машука, провала и горячих минеральных источников на его склонах академиком РАН Николаем Яковлевичем Озерецковским (1750-1827) и его подопечным – внебрачным сыном Екатерины II Алексеем Григорьевичем Бобринским (1762-1813). Константиногорская крепость тогда еще не была построена, и путешественники к вечеру вернулись в Георгиевск. (Боглачев С.В., 2012. – С. 21).

1783 г. Направление из Георгиевска на зиму рекрутов в Константиногорскую крепость для строительных работ. О работах свидетельствуют рапорты офицеров (подпоручика Ладожского пехотного полка Я. Тернера, командира Свяжского полевого батальона Томского пехотного полка премьер-майора К.К. Рика и др.),

адресованные Кавказскому генерал-губернатору, начальнику Кавказской линии генерал-аншефу Павлу Сергеевичу Потемкину (1743-1796) (родственник светлейшего князя Г.А. Потемкина-Таврического). Первым комендантом крепости стал секунд-майор Брандт. (Пятигорск в исторических документах..., 1985. – С. 18).

1784 г. Путешественник, дипломат, астраханский губернский врач доктор Яков Рейнеггс (Христиан Рудольф Элих) (1744-1793) останавливался в Константиногорской крепости, откуда дважды, в июле и декабре, выезжал к источнику Нарзан, провел измерение температуры и дал первое, известное в литературе, краткое его описание. (Пантелеев И.Я., 1955. – С. 18).

1785 г. 5/16.05. Учреждение по Указу императрицы Екатерины II Кавказского наместничества с центром в Екатеринограде (ныне – ст. Екатериноградская) в составе Кавказской губернии (куда в 1785-1790 гг. входило Пятигорье) и Астраханской области. До этого времени заселяемая территория Северного Кавказа, в том числе и Пятигорье, входили в состав Астраханской губернии. (Административно-территориальное устройство Ставрополя..., 2008. – С. 364).

1785 г. Составление «Описания рекам, озерам и впадающим в них речкам и ручьям, также и горам, принадлежащих землям абазинских и кабардинских народов» приставом Большой Кабарды премьер – майором князем Афанасием Ураковым по личному распоряжению Екатерины II. В описании называется, в частности, «Речка Бештова, вышла из под Бештовых гор и, протекая мимо Константиновоградского укрепления, впадает в Подкумок». (Смирнов Н.А., 1951. – С. 118).

1787 г., лето. Размещение возле Константиногорской крепости лагеря главного корпуса кавказских войск под командованием П.С. Потемкина, в котором находились автор воспоминаний поручик Астраханского драгунского полка А.С. Пишчевич (1764-1820), подполковник Рик, майор Берх, доктор Раппе, архитектор Дигби, супруга П.С. Потемкина и др.

Комендантом крепости был тогда секунд-майор Брандт, а врачебное наблюдение за больницей при Константиногорском укреплении осуществлял старый лекарь Шмидт. В свободное от службы время офицеры пользовались горячими минеральными водами по предписаниям врачей.

(Боглачев С.В., 2012. – С. 22).

Середина 1780-х гг. Сооружение первого деревянного ванного здания на столбах с раздевалкой над бассейном, вырубленным у истоков Горячего ключа на одноименной горе.

(Боглачев С.В., 2012. – С. 22).

1790 г. 30.08/11.09. Кавказское наместничество и Кавказская губерния ликвидированы, территория Кавказской губернии, в том числе Пятигорье, включены в состав Астраханской губернии, губернские присутственные места переведены в Астрахань.

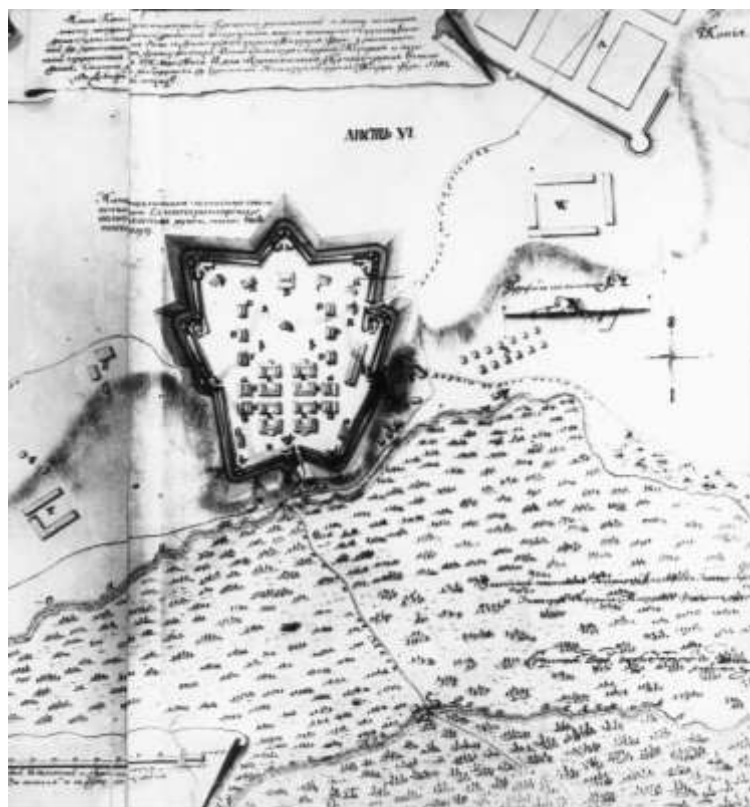
(Административно-территориальное устройство Ставрополя., 2008. – С. 364).

1790 г. 30.09/11.10. Разгром (во время Русско-турецкой войны 1787-1791 гг.) генералом И.И. Германом на реке Кубань возле нынешнего г. Черкесска турецкого корпуса Батал Хусейн-паши. В сражении вместе с другими полками участвовали солдаты, составлявшие гарнизон Константиногорской крепости.

(Польской Л.Н., 1993. – С. 9).

1793 г. Переустройство Константиногорской крепости по проекту и под руководством генерал-майора инженерного корпуса Фридриха Фере. Крепость возобновлена и расширена (создан новый мощный и протяженный вал, сооружение расширено на север почти вдвое, площадь – около 6 десятин). Крепость могла вести огонь из 20 пушек, не пропуская конных черкесских шаек между Подкумком и Бештау. Рядом с крепостью планировалось поселить станицу казаков, территория которой также должна была быть укреплена рвами, валами и бастионами.

(См.: Фоменко В.А. Константиногорская крепость, 2002. – С. 9-12).



План Константиногорской крепости. 1793 г.

1793 г., сентябрь. Путешествующий по Кавказу по своей инициативе российский академик-натуралист, руководитель упоминаемой выше академической экспедиции 1770-1773 гг. Питер – Симон Паллас (1741-1811) прибыл в Константиногорскую крепость. 13/24.09 поднимался на вершину «Бештова шпица». Узнав от солдат Константиногорской крепости о целебном действии горячих серных вод, изучил и научно описал Горячую гору с ее источниками в книге «Заметки о путешествии в южные наместничества Российского Государства в 1793 и 1794 гг.», изданной в Лейпциге в 1799 г. Обращал серьезное внимание на природные особенности, животный мир, памятники истории и культуры региона. Сопровождавший П.С. Палласа художник Христиан Гейслер (1770-1844) сделал первые зарисовки ванн на Горячей горе и видов на горы Машук и Бештау (Бештау. Худ. Х.-Г. Гейслер. 1793 г.; Пятигорье и «банька» на Горячей горе. Худ. Х.-Г. Гейслер. Сентябрь 1793 г.).

(Пантелеев И.Я., 1955. – С. 20; Пятигорск в исторических документах., 1985. – С. 26, 322; Гориславский И.А., 1992. – С. 12-13; Пятигорск в исторических очерках, 2010. – С. 82)

1796 г. 25.06/6.07. Донесение командующего Кавказской линией генерала И.В. Гудовича императрице Екатерине II о нападении партии в 2000 кабардинцев на Трамов аул, расположенный в 4-х верстах к западу от Константиногорской крепости. (Гудович Иван Васильевич, граф, генерал-фельдмаршал, главнокомандующий войсками на Кавказской линии и в Грузии, Астраханский военный губернатор, главноуправляющий гражданской частью в Астраханской и Кавказской губерниях).

(Польской Л.Н., 1993. – С. 9; Русские военные и гражданские чиновники на Кавказе., 2003. -С. 66).

1797 г. Инспектор вновь созданной Астраханской врачебной управы П.И. Шатилевич (Шателевич) представил в Государственную Медицинскую коллегию сведения о лечебном действии вод, основанные на обобщении народного опыта использования минеральных источников «о некоторых действиях воды холодного источника, открытого в горах Кавказских от Константиногорской крепости к юго-западу в 35 верстах» – (источник Нарзан в Кисловодске).

(АКАК. Т. II. Ч. 1. – С. 931; Пятигорск в исторических документах., 1985. – С. 25).

1798 г. Для изучения и химического испытания вод Медицинской коллегией направлены на Пятигорье из Георгиевской крепости штаб-лекарь Левенц аптекарь Гернер. Сделав основательное описание свойств минеральных источников, они заключили, что воды полезны во врачебном употреблении.

(АКАК. Т. II. Ч. 1. – С. 931; Кавказские Минеральные Воды., 1904. – С. 7).

1798 г. В связи со смещением Российской границы к югу (в 1798 г. она закрепила юго-западнее Константиногорской крепости) на берегу р. Большой Ессентук закладывается Ессентукский редут – второй русский оборонительный пункт в Пятигорье.

(Польской Л.Н., 1993. – С. 9; Андреев Ю.П. Ессентукская летопись, 2001. – С. 225).

1798 г. Командующий войсками на Кавказской линии (1797-1798) генерал-лейтенант граф Морков (Морков Иринарх Иванович, 1753-1829) и его

правитель дел А.Ф. Ребров (Ребров Алексей Федорович – 1776-1862) прибыли в Константиногорскую крепость. Затем в июне – августе провели первый российский курортный сезон у Кислого колодца. (Шевченко Г.А, 2005. – С. 364).

1798 г., 26.11/6.12. Генерал-лейтенант Карл Федорович Кнорринг 2-й (1746-1820) назначен вместо И.И. Моркова инспектором Кавказской линии по инфантерии и заведующим пограничными делами Кавказской области (Кнорринг Карл Федорович из эстляндских дворян). (Русские военные и гражданские чиновники на Кавказе., 2003. – С. 98-99; Кавказский календарь на 1889 г., 1888. – С. 13.).

1798 г. В Константиногорском укреплении расположился сформированный 17 мая 1797 г 16-й егерский полк, под командованием П.Г. Лихачева 1-го (Петр Гаврилович Лихачев – 1758-1813). (Потто В.А., 1994. – С. 613)

1798 г. Пятигорье посетил польский путешественник и археолог Ян Потоцкий (1761-1815). В его работе «Путешествие в степях Астрахани и Кавказа», изданной после смерти автора его учеником Генрихом Юлиусом Клапротом, есть сюжеты о Пятигорье и горе Бештау. Интересно упоминание о встречах в Константиногорске с кабардинским приставом господином Лаба. (Соснина Е.Л., 2003. – С. 91-93; Маркелов Н.В., 2011. – С. 79-80).

1799 г. Сентябрь. Военная коллегия своим распоряжением определила систематическую отставку больных к Теплым водам. (Копылова Е.Э., Краснокутская Л.И., 2007. – С. 19.)

1799 г., лето. Лечение Горячими водами шефа Кавказского гренадерского полка, генерал-майора С.А. Тучкова 2-ой (Сергей Алексеевич Тучков – 1767-1839, военный и государственный деятель, писатель и поэт). В своих мемуарах, изданных в 1808 г., он описал теплые воды у Константиногорской крепости, их первые ванны и Провал. Это – одно из ранних описаний Горячих Вод вслед за И.А. Гюльденштедтом и П.С. Палласом (Словарь русских генералов., 1996, – С. 585–586).

1800 г. Главнокомандующий на Кавказе генерал-лейтенант К.Ф. Кнорринг доносил Павлу I о том, что «по усердию командира 16-го егерского полка Лихачева устроен при ванне «в камне выбитой» вблизи теплых вод у Константиногорской крепости довольно изрядный деревянный покой».
(Пятигорск в исторических документах., 1985. – С. 323).

1801 г. Химик Симсен произвел анализы минеральных вод Горячих источников. Командующий на Кавказской линии генерал от кавалерии Александр Васильевич Обрезков (Обресков) (1757-1811) представил в Медицинскую Коллегию описание Горячего источника на Кавказской линии.
(АКАК. Т. II. Ч. 1. – С. 930-931; Пятигорск в исторических документах., 1985. – С. 26).

1802 г., март. Государственная Медицинская Коллегия отправила штаб-лекарей П. Гординского, А. Крушневича и аптекаря С. Швенсона на Кавказскую Линию к источникам Пятигорья, которые все лето вели исследования Горячих и Кислых вод, устанавливая их пользу в лечении различных болезней. На Горячих Водах Медицинской коллегией устраивались временные летние лазареты для лечения больных и раненных солдат и офицеров военного ведомства.
(АКАК. Т. II. Ч. 1. – С. 931-932; Пятигорск в исторических документах., 1985. – С. 26; Краснокутская Л.И., Михайленко В.И., 2004. – С. 16-17).

1802 г. 9/21.06. Инженер-подпоручик П. Мастыгин (Матыгин) составил «План Константиногорской крепости, состоящей по правому флангу Кавказской линии. С показанием казенных работ...». (План №15 из собрания Е.Д. Фелицына). Крепость имела многоугольную форму с угловыми бастионами. На плане обозначена (М) полковая церковь, которая располагалась в саманной полковой казарме, где располагался и лазарет.
(Кавказские Минеральные Воды., 1904. – С. 4; Фоменко В.А. Константиногорская крепость. 2002. – С. 21).



План Константинопольской крепости. 1802 г.

1802 г. 8/20.09. Генерал-лейтенант князь Павел Дмитриевич Цицианов (1754-1806) назначен главнокомандующим на Кавказе (инспектором по инфантерии Кавказской Инспекции на Кавказской линии, главнокомандующим в Грузии и Астраханским военным губернатором) (Кавказский календарь на 1889 г., 1888. – С. 28).

1802 г. 15/27.11. По Указу Александра 1 на Северном Кавказе от устья р. Лабы до Каспийского моря вновь образована (отделена от Астраханской губернии) Кавказская губерния (1802-1822 гг.) с центром в губернском г. Георгиевске. Горячие Воды вошли в состав Георгиевского уезда. (См.: Нерсисян М.Г., 1965. – С. 293; Край наш Ставрополье. 1999. – С. 503).

1802 г. 22.XI/4.12. Основание шотландской колонии между г. Машук и г. Бештау у горского аула Каррас. Целью миссионеров было распространение христианства среди местного населения. Позже к составу колонии

присоединились немцы, основавшие по соседству Николаевскую колонию. Сами шотландцы покинули колонию в 1821 г.

(См.: АКАК. Т. VII., 1878. – С. 929; АКАК. Т. III.– С. 623; Кулибин С., 1896. – С. 35; Краснокутская Л.И., 2005. – С. 32-33).

1802 г. Начиная с этого времени Медицинской коллегией устраивались временные летние лазареты для лечения больных военного ведомства.

(Краснокутская Л.И., Михайленко В.И., 2004. – С. 16 - 17).

Период 3
ПРИЗНАНИЕ РАЙОНА ЛЕЧЕБНОЙ МЕСТНОСТЬЮ
ГОСУДАРСТВЕННОГО ЗНАЧЕНИЯ. ВОЗНИКНОВЕНИЕ
ПОСТОЯННОГО КУРОРТНОГО ПОСЕЛЕНИЯ ГОРЯЧИЕ ВОДЫ
И РАЗВЕРТЫВАНИЕ КУРОРТНОГО И ГРАЖДАНСКОГО
СТРОИТЕЛЬСТВА (1803 – 1830 гг.)

1803 г. 24.04/6.05. Издание Рескрипта Александра 1 инспектору Кавказской линии, Астраханскому военному губернатору и главноуправляющему в Грузии князю П.Д. Цицианову о признании государственного значения Кавказских Минеральных Вод и необходимости их устройства. Считается официальной датой начала существования курортов Кавминводской группы – Горячих и Кислых Вод. Сухарев Григорий Иванович (1770–1807) профессор Петербургской медико-хирургической академии назначен главным врачом КМВ.

(См.: АКАК. Т. 2. Ч. 1., 1868, – С. 252; Ставропольский хронограф на 2010 год., 2010. – С. 16).

1803 г., 15/22.07 – начало августа. Горячие воды посетил, командированный 24.05/3.06 на Кавказ, петербургский архитектор Львов Николай Александрович (1751-1803) «для устройства и описания разных необходимостей при тамошних теплых водах». Львовым было открыто два новых источника на Горячей горе, высечена в травертине ванна «...собственными способами, посредством двух человек, у которых не было и нужных к тому инструментов», составлены: примерный план, около 20 прорисей двухэтажных ванн сооружений с предбанниками, соединенными коридорами, высеченных в травертине; записка о строительстве ванн на

Горячей горе «Примерное положение, каким образом выгодно было выстроить ванны и теплицы у Горячих вод, на Бештовых горах находящихся». Предлагалось также строительство в расселине Горячей горы «кофейного дома или буфета».

(Пятигорск в исторических документах., 1985. – С. 9, 32; Тимофеев Л.В., 2005. – С. 120-123; Пятигорск в исторических очерках, 2010. – С. 100).

1803 г., лето. Остановка в Константиногорске генерала Егора Максимовича Спренгпортена (1740-1819), сопровождаемого молодой женой, художником Емельяном Михайловичем Корнеевым (1780-1839) и молодым тогда офицером Александром Христофоровичем Бенкендорфом (1783-1844). Генерал Спренгпортен был назначен Александром I руководителем тайной экспедиции по приграничным районам России, проводимой в 1802-1804 гг. с целью изучения населения этих районов и инспекции российских укреплений. Воспоминания об участии в экспедиции оставил А.Х. Бенкендорф, а целый ряд рисунков и карт района Кавминвод выполнил Е.М. Корнеев. Спренгпортен отослал императору две карты Кавказских Минеральных Вод и рисунки. «Карта расположения Горячих источников» сохранилась в ГИМе (И-П, 4446). (Гончарова Н.Н., 1987. – С.24-25,28,53,113-114; Бенкендорф А.Х., 2004. – С.100-101).



Вид Горячего источника в 4-х верстах от крепости Константиногорская.
Художник Е.М. Корнеев. 1804 г.

1803 г. 19/31.08. Составлен «План Константиногорской крепости, лежащей на правом фланге Кавказской линии...». Он подготовлен в местной гарнизонной команде и обозначает дома генерала П.Г. Лихачева, обер-офицеров, артиллерийского склада и др.

(Константиногорская крепость., 2007. – Вкладыш).

1804 г.07. В Константиногорской крепости находился командующий на Кавказской линии генерал-лейтенант Григорий Иванович Глазенап (1751-1819) и рапортовал оттуда императору и положению дел в Кабарде, военных операциях и потерях российских войск.

(АКАК. Т. II. Ч. 1. – С. 940-941).

1804 г. Выход Тома 4 «Словаря...» Афанасия Щекатова со статьями «Константиногорск», «Константиногорская крепость».

(Польский Л.Н., 1993. – С. 11).

1804 г. Учреждение Кавказского почтового тракта: Старочеркасск, Ставрополь, Георгиевск вместо прежнего пути от Астрахани на Георгиевск. Позже в 1806 г. был заключен контракт с Ильей Волковым на почтовую «гоньбу»: на 16 почтовых станциях по тракту должно было находиться по 16 лошадей, а на Георгиевской – 24. Из Георгиевска шло почтовое сообщение с Константиногорском и возникшей у крепости Слободкой.

(Польской Л.Н., 1993. – С. 10).

1804-1808 гг. В горских аулах в «Бештовых горах» свирепствовала чума, что резко сократило приезд посетителей на Воды. Часть населения аулов (Каррас, Бастунджи, Аджиаул, Кармааул) либо вымерла, либо переселилась в горные ущелья Кабарды.

(АКАК. Т. III.– С. 56; Польской Л.Н., 1993. – С. 11).

1805 г. 7.03. Предложение главноуправляющего на Кавказе князя П.Д. Цицианова кавказскому гражданскому губернатору титулярному советнику Каспарову ограничить торговлю армян в горских аулах, установить и объявить общие цены на товары и создать татарские рынки в предместьях при российских крепостях, в т.ч. и Константиногорской.

(АКАК. Т. II. Ч. 1. – С. 943).

1805 г., 23.05/4/06. Переговоры пристава Кабарды генерал-майора Ивана Петровича Дельпоццо (1739-1821) с кабардинскими владельцами и узденями в Константиногорской крепости.

(АКАК. Т. II. Ч. 1. – С. 967-968, 978-979).

1805 г. 06. Находясь в Константиногорской крепости генерал-лейтенант Глазенап рапортовал о положении на Кубани.

(АКАК. Т. II. Ч. 1. – С. 946).

1806 г. 2/14. 06. Генерал от инфантерии граф Иван Васильевич Гудович (1741-1820) назначен главнокомандующим на Кавказе

(Кавказский календарь на 1889 г., 1888. – С. 28.).

1806 г. В Константиногорске в припадке меланхолии застрелился ботаник Ландерс, посланный на Кавказ по партикулярному поручению графа Алексея Кирилловича Разумовского для научных исследований.

(АКАК. Т. II, Ч. 1. – С. 779).

1806 – 1808 гг. Командами Константиногорской крепости над горячими источниками строились покои, была приобретена калмыцкая будка на общую сумму 367 рублей 70 коп.

(АКАК. Т. III.– С. 719).

1807–1808 гг. Совершил поездку на Кавказ, в том числе и в Пятигорье, Клапрот Генрих Юлиус (1743–1817), немецкий путешественник ориенталист и лингвист, российский академик, издавший книгу «Путешествие по Кавказу и Грузии, предпринятое в 1807–1808 гг.».

(Пятигорск в исторических очерках., 2010. – С. 90)

1808 г. 31.03/12.04. Министерством внутренних дел к Минеральным водам определен штаб-лекарь надворный советник Христиан Геннуш.

(Пятигорск в исторических документах., 1985. – С. 44).

1809 г. 11/23.02. Первое зафиксированное землетрясение близ крепости Константиногорской. В начале 10-ти утра в течение более 5 секунд чувствовалось довольно сильное землетрясение, в ходе

которого, по словам жителей Константиногорской крепости, от Горы, из которой истекают горячие воды, откалывались глыбы величиной аршина в два, а в жилых покоех двери сами собой отпирались.

(АКАК. Т. III.– С. 719).

1809 г. 5/17.03. Генерал от кавалерии Тормасов Александр Петрович (1752-1819) назначен главнокомандующим в Грузии и на Кавказской линии. По его поручению военный инженер генерал-майор Г.Е. Фелькерзам составил проекты и сметы необходимых строений при Горячих и Кислых водах.

(Пятигорск в исторических документах., 1985. – С. 46; Кавказский календарь на 1889 г. 1888. – С. 32).

1809 г. 05 – 07. В лагере у Константиногорской крепости находился командующий на Кавказской линии генерал от инфантерии Сергей Алексеевич Булгаков (? – 1824) для оперативных действий в центре Линии и успокоения посетителей Минеральных вод.

(АКАК. Т. IV. – С. 848, 885).

1809 г., август. В крепости появилась штаб-квартира Донского казачьего полка под командованием Марка Савича Агеева -3-го.

(Консультация А.В. Захаревича).

1809 г. Посещение Вод возобновилось после эпидемии чумы. По проекту и распоряжению военного инженера генерал-майора Г.Е. Фелькерзама на Горячих Водах построены две новые купальни с одной деревянной ванной в каждой. В течение сезона на источниках побывало 96 человек.

(Кулибин С., 1896. – С.18; Польской Л.Н., 1993. – С. 11).

1809 г. В Шотландскую колонию у Бештовых гор переселилась первая группа немецких колонистов из Саратовской губернии (вторая группа – в 1815 г. Всего 88 человек).

(АКАК. Т. VI. Ч. II – С. 601-602).

1809 г. Исправник Водынский построил первый дом в Горячеводской долине.

(Польской Л.Н., 1993. – С. 11).

1809 – 1810 гг. Исследования московского врача Федора Петровича (Фридриха Йозефа) Гааза (1780-1853) в Пятигорье. Открытие им Кислосерного (названного Елизаветинским) минерального источника. Он открыл также питьевое лечение на Горячих Водах. В 1811 г. издал книгу «Мое путешествие на Александровские воды в 1809-1810 годах».

(Пятигорск в исторических документах., 1985. – С. 37, 324).

1810 г. 14/26.02. Кавказский гражданский губернатор действительный тайный советник М.Л. Малинский ходатайствовал перед генералом Тормасовым об организации посылки через приставов калмыцкого и ногайского народов к маю текущего года 30 калмыцких и ногайских кибиток из близ кочующих аулов с людьми, умеющими их собирать. Из рапорта следовало, что ногайские кибитки поставлялись и ранее за счет средств, выделенных начальством для пособия приезжающим на целительные воды. Это было выгоднее, чем нанимать за непомерную цену дома, выстроенные отставными военными при крепости Константиногорской.

(АКАК. Т. IV. – С. 219).

1810 г., лето. По согласованию с командующим на Линии генералом Булгаковым Кавказским гражданским губернатором были учреждены станции из казачьих лошадей при постах Лысогорском, Константиногорском и Кисловодском для предоставления их приезжающим на Воды.

(АКАК. Т. V. – С. 299).

1810 г. 8-12/20-24.08. Сражение гарнизона Константиногорской крепости с горцами. Памятью о них служили эпитафии на могильных плитах на военном кладбище возле курганов в нынешнем Ново-Пятигорске. (Польский Л.Н., 1993. – С. 11; Пятигорск в исторических очерках. 2010. – С. 76).

1810 г. На Горячие Воды командированы генерал-майор Н.В. Вердеревский с инженер-полковником П.Ф. Гельмерсеном для рассмотрения на месте предложенных проектов Г.Е. Фелькерзама. По замечаниям Вердеревского Гельмерсен составил новые чертежи. Обновленный первый генеральный план нового курорта у Горячих Вод назывался «Генеральный чертеж

местоположению Минеральных Горячих Вод источнику, состоящему в Кавказской губернии от города Георгиевска в 40 верстах с означением ванн и прочего строения».

(Пятигорск в исторических очерках. 2010. – С. 106).

1810 г. Главным смотрителем Вод назначен надворный советник М.П. Афросимов (Офросимов).

(Кавказские Минеральные Воды: Хронология. 2003. – С.55).

1811 г. 03. Утверждены в Петербурге шесть проектов Г.Е. Фелькерзама и генеральный план размещения строений у Горячих Вод с исправлениями и дополнениями архитектора И.Ф. Руска.

(Пятигорск в исторических документах., 1985. – С. 46; Пятигорск в исторических очерках, 2010. – С. 106).

1811 г. 4/16.02. При Константиногорской крепости по распоряжению А.П. Торماسова устроены меновые торги, позже – меновой двор для натурального обмена с местными горцами (закубанцами, кабардинцами, абазинцами, карачаевцами). В качестве товаров для обмена горцы предоставляли: мед, воск, рогатый скот, лошадей, сало говяжье и баранье, звериные шкуры, глиняную посуду, кожу, лес в бревнах и дровах, сукна собственной выделки, шерсть баранью, деревянные изделия и др.

(АКАК. Т. IV. – С. 835, 877, 925-926; Пятигорск в исторических документах., 1985. – С. 43).

1811 г. 10/22.06. Прибытие на КМВ доктора гофмедика Готфрида Киммеля, издавшего в Москве в 1812 г. один из первых путеводителей с топографической картой «Письма, написанные во время путешествия из Москвы на Кавказ и служащие руководством для людей, едущих на Воды». В ней помещено третье по времени изображение Пятигорска «Вид части горы Машук с горячими ваннами и лагерь посетителей».

(Ставропольский хронограф на 2011 год., 2011. – С. 12.).

1811 г. 21.09/3.10. Рапорт штаб – лекаря Х. Геннуша кавказскому главнокомандующему, генералу от инфантерии Николаю Федоровичу Ртищеву (1754-1835) о неудачном лечебном сезоне 1811 года на Водах. Он

указывал на непогоду в июле, обветшалость ваннх зданий, недостаток крытых галерей, пристойных к квартирному строению с кроватями, стульями, столами, кухнями за умеренную плату и т.п. Всего на Водах было принято 345 хронических больных, из которых излечилось – 89, получили облегчение – 111, без изменений состояния отъехало – 42, умерло – 3.

(АКАК. Т. V. – С. 343-344).

1811 г. Вместо Х. Геннуша командирован на Воды для лечения посетителей генерал-штаб-доктор В.П. Крейтон, который выдвинул новые предложения по строительству на Водах.

(АКАК. Т. IV. – С. 928-929; Пятигорск в исторических документах., 1985. – С. 46-48).

1811 г. Учреждено Министерство полиции, куда перешла на два года из Министерства внутренних дел вся медицинская часть, в том числе и Кавказские Минеральные Воды.

(Кулибин С., 1896. – С. 22).

1811 г. Генерал-лейтенант Ртищев Н.Ф. сделал представление министру полиции А.Д. Балашову об увеличении посетителей и необходимости найма кибиток у кочующих народов. За сезон Воды посетили: благородных особ – 183 чел., при них людей 451 человек.

(Пятигорск в исторических документах., 1985. – С. 43-45).

1811-1812 гг. На месте сезонного поселения началось создание постоянного курортного поселка: «Жители при подошве горы Машуки, имеющие здесь оседлость и построившие постоянные и прочные дома, основали новое поселение в России».

(Нелюбин А.П., 1825. – С. 644).

1812 г. 2/14.01. По сведениям жителей Константиногорской крепости, Шотладско – Саксонской колонии и близлежащих аулов Хаджиевского и Кармовского около половины третьего пополудни было землетрясение и гул в отдаленности наподобие пушечного выстрела.

(АКАК. Т. V. – С. 851).

1812 г. 26.03/7.04. Доктор Крейтон с надворным советником Геннушем выезжали из Георгиевска на Теплые серные воды с инспекцией по приказанию генерала Ртищева. Это было связано с тем, что в конце февраля по свидетельствам константиногорских жителей и кордонных казаков горячие серные воды перестали течь из всех ключей. Медики установили, что часть источников действительно сильно сократилась или высохла, но ряд других продолжали действовать, в частности, «ключ тепловатой серно-кислой воды между горой Машукой и Горячей (одно из первых упоминаний названия Горы – Авт.) находящийся, никаких изменений не потерпел». Отмечалось также, что колебание уровня и напора в источниках отмечалось и раньше в 1807, 1809 гг.

(АКАК. Т. V. – С. 345-346).

1812 г. Чиновник из Георгиевска (стряпчий) Василий Чернявский построил в Горячеводской долине два дома, положив начало Горячеводскому поселению. Однако, по версии доктора А.Г. Передельского, дома построены ранее, в 1810-1811 гг.

(Пятигорск в исторических документах., 1985. – С.11; Передельский А.Г., 1910. – С. 37).

1812 г. Наблюдения над Кавказскими минеральными водами проводил доктор В.П. Крейтон из Санкт – Петербурга. В марте император Александр 1 одобрил его новые предложения по строительству на Водах ванн и лестницы, употребив 60 тыс. рублей, которые пожертвовал астраханский чиновник Кирилл Федоров. Однако война отсрочила начало казенного строительства на Водах.

(Пятигорск в исторических документах., 1985. – С. 45).

1813 г., апрель. В Константиногорской крепости расположилась штаб-квартира Суздальского пехотного полка, комендант – полковник Иван Данилович Курнатовский.

(Пятигорск в исторических очерках. 2010. – С. 76).

1813 г. В Кавказской губернии были собраны пожертвования «на устройство при Кавказских горячих минеральных водах, у Константиногорска, гостиницы для пристанища раненных на брани за Отечество воинов».
(Нерсиян М.Г., 1965. – С. 77).

1813 г. 6/18.06. Командующий Кавказской линией Семен Андреевич Портнягин (1764-1827) обратился к гражданскому губернатору М.Л. Малинскому с отношением: «Кордонный командир полковник Курнатовский рапортом доносит, что состоящие в ведомстве его и других, поселенных близ Константиногорской крепости аулов жители просят: дабы позволено им было при Горячих минеральных водах продавать господам посетителям съестные припасы, рогатый скот и баранов». Окрестные аулы горцев становились базой снабжения продуктами питания посетителей Вод.
(Пятигорск в исторических документах., 1985. – С. 50)

1813 г. Издание Медицинской типографией в Санкт – Петербурге книги «Описание минеральных вод Кавказских» на русском языке, которую можно считать первым путеводителем. Автор не назван, тираж – 1200 экз.
(Пятигорск в исторических документах., 1985. – С. 11-12).

1813 г. Организовалась католическая община, в которой большая часть были поляки, сосланные на Кавказ за участие в наполеоновском походе на Россию 1812 г.
(Боглачев С.В., 2005. – С. 23).

1813 г. На Горячих Водах побывало 733 чел: на 193 лица благородного состояния приходилось 463 чел. прислуги.
(Недумов С.И., 2011. – С. 19).

1813 г. Купец Варваций Иван возвел два турлучных домика, крытых камышом: один для приема ванн у открытого им источника, другой – для жилья. По окончании лечения подарил их казне. Источник и первые казенные ванны стали называться впоследствии «Варвациевскими».
(Пятигорск в исторических очерках. 2010. – С. 107).

1814 г., июнь. По поручению командования Кавказской линией инженер-полковником Парокья (Пароккия) был составлен проект «как оборонить посетителей». Затем была построена каменная Оборонительная казарма под камышовой крышей на Горячей горе (примерно на том месте, где сейчас Китайская беседка).

(Пятигорск в исторических документах., 1985. – С. 12).

1814 г. Подполковник А.М. Буцковский снял «План Константиногорским Теплицам» с изображением Горячеводской долины и первых домов в ней. В «изъяснении» указаны ключи минеральных вод, гора Машук, «провал 18 саженьей глубины», всего один «партикулярный деревянный дом, построенный в 1812 г. для пристанища посетителей» и места, «по коим обыкновенно располагаются посетители». Долина, которая застраивалась в течение 1812-1820 гг., начинает приобретать вид постоянного курортного поселения.

(Атлас Ставропольского края., 1968. – С. 37).



Рисунок общего вида Горячих Вод
при плане Константиногорским Теплицам А.М. Буцковского

1814 г. Смотритель вод – надворный советник М.П. Афросимов, главный врач – надворный советник Андрей Цеэ (доктор медицины и хирургии, член соревнования медицинских и физических наук), комендант Константиногорской крепости – полковник Михаил Михайлович Вережкин.

(Пятигорск в исторических документах., 1985. – С. 12; Пятигорск в исторических очерках. 2010. – С. 76).

*1814 г. На средства, пожертвованные астраханским чиновником – коллежским асессором Кириллом Федоровым, под наблюдением губернского архитектора С.Д. Мясникова (с 1813 по 1822 гг.) по плану Крейтона были устроены казенные дощатые ванны на сваях на Горячей горе, позже названные Александровскими. Была построена каменная лестница к Главному Горячему источнику (позже лестницу перестроили), проложена к нему экипажная дорога, распланирована площадка на нижнем уступе горы. Работы велись «работными людьми» из Георгиевска и 300 польскими военнопленными, содержащимися в Константиногорской крепости.
(Пятигорск в исторических документах., 1985. – С. 50 - 51).*

*1814 г. Георгиевский аптекарь Иван Соболев построил 3 дома на Горячих Водах. Эти первые дома, как и первые казенные ванны, были одноэтажные, турлучные или деревянные, оштукатуренные, крытые соломой или камышом.
(Пятигорск в исторических документах., 1985. – С.18; Польский Л.Н., 1993. – С. 12).*

*1814-1815 гг. На патриотические пожертвования жителей Кавказской губернии построен общественный дом на 10 квартир для бесплатного лечения раненных офицеров, участников Отечественной войны 1812 г.
(Пятигорск в исторических очерках. 2010. – С. 108).*

1816 г. 24.05/6.06. Герой Отечественной войны 1812 г. генерал Алексей Петрович Ермолов (1777-1861) назначен Главнокомандующим Кавказского края и Грузинского отдельного корпуса (в 1820 г. переименованного в Кавказский отдельный корпус). На этом посту пробыл до начала 1827 года. Он по достоинству оценил значение курортов Кавминвод и много сделал для их благоустройства. На строительство купален у Александровского источника было ассигновано правительством 3704 рубля. Это были первые правительственные затраты на благоустройство Вод.

(Пятигорск в исторических документах., 1985. – С. 324; Кавказские Минеральные Воды: Хронология. 2003. – С. 60).

1817 г. 10/22.06. К курортному сезону для размещения посетителей калмыками поставлено 40 кибиток. На Горячих Водах побывало 1013 чел: 240 лиц благородного состояния, 377 – разночинцев, купцов, простолюдинов, 396 чел. прислуги.

(Недумов С.И., 2011. – С. 19).

1817 г. Цензурой разрешено издание книги доктора Андрея Богдановича Цез (1781-1842), главного врача при Кавказских Минеральных Водах «Описание Кавказских целительных вод», первой книги о данных курортах на русском языке.

(Польской Л.Н., 1993. – С. 12; Кавказские Минеральные Воды: Хронология. 2003. – С. 61).

1818 г. 3-4/15-16.05. Прорыв партии кабардинцев через р. Подкумок и ее укрытие в Трамовом ауле, вблизи Константиногорской крепости. По распоряжению А.П. Ермолова в наказание жителей выслали, а аул сожгли.

(Польский Л.Н., 1993. – С. 12).

1818 г. 10/22.05. Прибытие А.П. Ермолова на Горячие Воды. Принятие распоряжения перестроить ванны и оставить место для казенных зданий. Тогда же он осмотрел карантин, устроенный при Горячих водах у Константиногорска. Дав ему в целом положительную оценку, Ермолов отметил, что большая часть строений карантина сделана не из дерева, из-за его недостатка, а из плетня. При карантине был меновый двор.

(АКАК. Т. VI. Ч. I – С. 202; Пятигорск в исторических документах., 1985. – С. 54).

1818 г. с 19.06/2.07. Лечился на Горячих Водах Алябьев Александр Александрович (1787-1851), Ахтырского гусарского полка штаб-ротмистр, участник Отечественной войны 1812 г., выдающийся русский композитор, автор знаменитого романса «Соловей». Снимал квартиру у госпожи Толмачевой.

(Пятигорск в исторических документах., 1985. – С. 57).

1819 г. 24.07/4.08. Еще одно из ранних учтенных землетрясений на КМВ. О действии его на источники сообщила в дневнике девица помещица Анна Стрелкова.

(Польский Л.Н., 1993. – С. 13).

1820 г. 13/25.06. – 6/18.07. Первый приезд А.С. Пушкина на Горячие Воды с семьёй генерала от кавалерии Николая Николаевича Раевского (1771-1829), героя Отечественной войны 1812 г. В то время поселение состояло из двух пересекающихся улиц, позже названных Царской и Дворянской. Поэт жил в центре (Дворянская ул., ныне ул. К.Маркса, 6), в усадьбе А.Ф. Реброва. Н.Н. Раевский писал из Горячих вод дочери Екатерине и давал краткие характеристики селения, состоявшего из 60 домов и лачужек. В настоящее время на здании, расположенном на бывшей усадьбе Реброва установлена мемориальная доска.

(Пятигорск в исторических документах., 1985. – С. 12, 69).



Усадьба А.Ф. Реброва. Рисунок В.П. Васина

1819 г., осень. Константиногорскую крепость занял Тенгинский пехотный полк, доукомплектованный личным составом Суздальского полка.

Командиром назначен полковник И.Ф. Максимович, ранее командовавший Суздальским полком.


(Пятигорск в исторических очерках. 2010. – С. 76 - 77).

1819 г.30.10/11.11. Предписание А.П. Ермолова Кавказскому гражданскому губернатору о том, что отвод участков под частное строительство на Горячих водах может осуществляться только при получении разрешения с его предписанием на основе заранее полученных планов и фасадов, выполненных в соответствии с изданными с Высочайшего позволения рисунками. В предписании содержалась критика плана Горячих вод, представленного губернатором и выполненного губернским архитектором С.Д. Мясниковым. Последнему ставилось в вину, что уже построенные частные дома, либо возведены самовольно (комиссионер Чернявский), либо разрешены только архитектором без согласования (стряпчий Вишнеvский, подполковница Лаптева).

(АКАК. Т. VI. Ч. II – С. 591).

1819 г. По распоряжению А.П. Ермолова на площадке первого уступа Горячей Горы начато строительство деревянного (из бруса) ванного здания по проекту Иоганна Ф. Вильстера (закончено в 1821 г.), получившего название Ермоловского и просуществовавшего до 1874 г.


(Пятигорск в исторических документах., 1985. – С. 12-13; Польской Л.Н., 1993. – С. 12).



Здание первых Ермоловских ванн на Горячей горе

(не сохранилось). Рисунок В.П. Васина

1820 г. Построен первый на курорте каменный особняк с флигелем, на участке, приобретенном генералом Станиславом Демьяновичем Мерлини. В 1830-40-е гг. аристократический салон генеральши Екатерины Ивановны Мерлини был центром светской жизни Пятигорска. Здесь бывал А.С.Пушкин, М.Ю.Лермонтов и многие другие известные посетители Вод. (Боглачев С.В. 2005. – С. 331-233).



Дом генерала С.Д. Мерлини (не сохранился). Рисунок В.П. Васина

1820 г. 27.07/8.08. А.П Ермолов в переписке с архитектором Вильстером обсуждал проекты строительства госпиталя на 150 мест и Ресторации на Горячих водах. По обоим проектам были внесены существенные корректировки.

(АКАК. Т. VI. Ч. II – С. 591-592).

1820 г. У Александровского источника на вершине Горячей горы находилось в пользовании посетителей Вод 11 ванн. Наиболее интенсивно развивалось поселение Горячие воды, число домов здесь в начале 20-х гг. возросло до 65.

(Плахов П.М., 1893. – С. 143).

1820 г. Поселение Горячие воды состояло из двух пересекающихся улиц. Проложенная по склону г. Машук Дворянская улица (К. Маркса) стала главной для новых кварталов. На Горячих Водах начинают работать управленческие и организационно-хозяйственные службы всего курортного района, находившееся в руках военного командования, что было обусловлено военными действиями на Кавказе, выполнялась административная функция, связанная с приемом посетителей и организацией их перемещения по группам

Вод.

(Топонимика., 1999. – С. 42-43. Приложение; Белозеров В.С., 1997. – С. 11).

1820-1826 гг. Комендант Константиногорской крепости – подполковник Яков Михайлович Тихоцкий.

(Пятигорск в исторических очерках. 2010. – С. 76-78).


1821 г. По распоряжению генерала А.П. Ермолова в Константиногорской крепости была размещена гарнизонная артиллерийская рота, которую он приказал обучать и содержать в боевой готовности.

(АКАК. Т. VI. Ч. I. – С. 506).

1821 г. Лечился на Водах П.С. Верзилин, впоследствии генерал-майор, атаман Кавказского линейного войска. Он имел на Горячих Водах несколько домов. В доме по ул. Буачидзе, 9 произошла ссора М.Ю. Лермонтова с Н.С. Мартыновым, приведшая к дуэли и гибели поэта в 1841 г.

(Кавказские Минеральные Воды: Хронология. 2003. – С. 64;

Боглачев С.В. 2005. – С. 188).



Дом Верзилина, ул. Буачидзе, 9. Рисунок В.П. Васина

1821 г. Генерал-майор А.П. Орлов в благодарность за излечение пожертвовал деньги на строительство дома для немущих офицеров («Дом Орлова»).

(Пятигорск в исторических документах., 1985. – С. 325).

1822 г. 12/24.06. Дата цензурного разрешения на печатание поэмы А.С. Пушкина «Кавказский пленник». Поэма начала создаваться поэтом во время пребывания в Пятигорье, ставшего для него «новым Парнасом».

(Польской Л.Н., 1993. – С. 13).

1822 г. 24.07/6.08. Новое посещение А.П. Ермоловым Горячих Вод. «В Константиногорске осматривал в подробности все источники минеральных вод. Назначил место для казенных зданий», - записал он в дневнике.

(Пятигорск в исторических документах., 1985. – С. 68).

1822 г. 10/22.08. Указ Александра I о переименовании Кавказской губернии в Кавказскую область (1822-1847 гг.).

(Административно-территориальное устройство Ставрополя.,2008. – С. 364).

1822 г. 2103/3.04. Высочайше утвержденным положением Комитета министров по ходатайству А. П. Ермолова на благоустройство Минеральных Вод было ассигновано 550326 руб. 19 коп. Областной начальник, командующий войсками на Кавказской линии генерал Карл Федорович фон Сталь 2-й (1773-1824) вместе с инженер-капитаном Лазеном произвел разбивку новых кварталов по новому генеральному плану Горячих Вод, начертанному Ермоловым. Главная ось – Дворянская (ныне К. Маркса), ее пересекали три поперечных улицы – Нижняя (Елизаветинская, затем Красноармейская), Средняя (Свистуновская, затем Анисимова) и Верхняя (Суворовская, затем Буачидзе).

(Пятигорск в исторических документах., 1985. – С.102; Топонимика., 1999. – С. 42-45).

1822 г. 21.08/2.09. В медицинском департаменте Министерства внутренних дел подписан контракт с архитекторами Иваном (Джованни) Карловичем (1782-1842) и Иосифом (Джузеппе) Карловичем (1788-1840) Бернардацци на строительство зданий при Кавказских Минеральных Водах.

(Пятигорск в исторических документах., 1985. – С. 69, 326).

1822 г. 27.08/6.09. А.П. Ермолов уведомил генерал-майора А.П. Орлова о получении денег (10 тыс. руб.), пожертвованных им на строительство Дома для неимущих офицеров между домов генеральши Мерлини и Арешева. (Пятигорск в исторических документах., 1985. – С. 82).

1822 г. 2/14.09. Переписка об отводе мест под дома частных лиц велась военными властями. В предписании № 2325 командующего Кавказской линией генерал – майора К.Ф. фон Сталля-2-го инженер-капитану Лазену была поставлена задача: «об измерении вернейшим способом местоположения Минеральных Вод Горячих и Кислых». «На плане местоположения Вод Горячих назначить линии улиц и места для строений казенных и частных...означа каждое №№..., а чтобы хозяева домов лучше знали линии улиц и по неведению их не застраивали, поставить вехи; кварталы же разбив, для признаков вместо кольев положить по углам большие камни». (Недумов С.И., 2011. – С. 9).

1822 г. Командирован на КМВ для временного исполнения должности главного врача доктор медицины и хирургии Федор Петрович Конради, родом из Швейцарии (1775-1848). Главный врач курорта с 1824 по 1842 гг. Составил план Горячих Вод, в экспликации которого указаны источники, ванны, оборонительная казарма, солдатская слободка, казачий пост, дороги на Кислые, Железные Воды, новое Георгиевское шоссе. В 1831 г. вышла его книга «Рассуждения о искусственных минеральных водах с приобщением новейших известий о Кавказских минеральных источниках». (Пятигорск в исторических документах., 1985. – С. 73, 327; Пятигорск в исторических очерках. 2010. – С. 114).

1823 г., май – июль. За 3 месяца на Горячих Водах побывало дворян, офицеров и других служащих людей с семьями более 300 чел., с ними же – прислуга в количестве 528 чел. Кроме того 10 чел. купечества разных наций, 94 чел. разночинцев и простолюдинов. Всего около 1 тыс. человек посетителей. (Пятигорск в исторических документах., 1985. – С. 72).

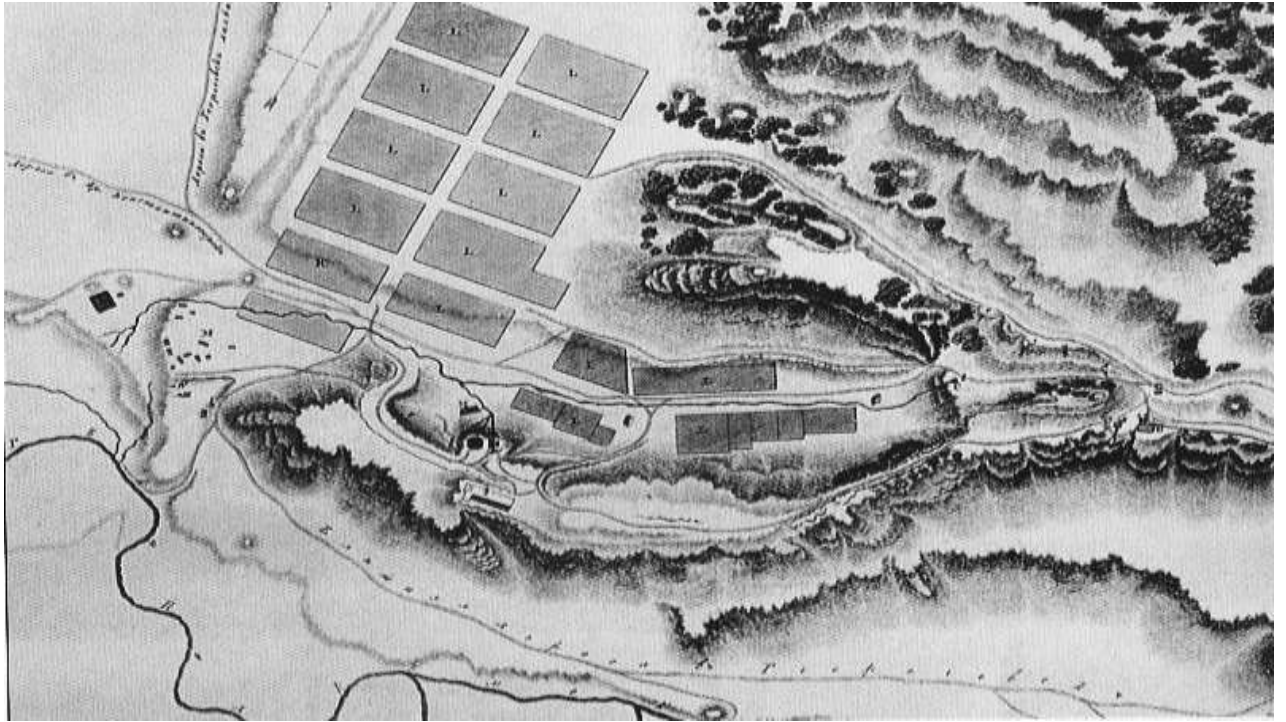
1823 г. По представлению А.П. Ермолова была учреждена «Строительная комиссия при Кавказских Минеральных водах с обязанностями составления

проектов и руководства сооружением зданий». Ее возглавил майор Николай Александрович Павлов (брат мужа родной сестры А.П. Ермолова). Впоследствии на комиссию было возложено управление КМВ, она курировала вопросы сооружения курортных объектов и благоустройство территории, организации лечения и вопросы санитарного режима. Просуществовала она до 1847 г.

(Пятигорск в исторических документах., 1985. – С. 326).

1823 г. Согласно Высочайшему повелению к Водам был отправлен особый чиновник для химического исследования вод профессор Санкт-Петербургской медико-хирургической академии врач-фармаколог А.П. Нелюбин. Он дал первое полное описание Кавказских Минеральных Вод в двухтомном труде – «Полное историческое, медико-топографическое, физико-химическое и врачебное описание Кавказских Минеральных Вод», вышедшее в 1825 г., где он назвал Горячие Воды – Горячеводском. Частным лицам принадлежали 29 домов и 21 флигель, внаймы сдавались 270 комнат с 40 кухнями и очагами. Нелюбин составил план Горячих Вод, на котором уже обозначено место для ресторации. План зафиксировал две главных и четыре поперечных улицы. Проектируемая часть насчитывала десять кварталов.

(Пятигорск в исторических документах., 1985. – С.20; Польской Л.Н., 1993. – С. 14).



План Горячих Минеральных Вод А.П. Нелюбина 1823 г.

Опубликован в 1825 г.

1823 г. Горячие Воды посетил великий русский композитор Михаил Иванович Глинка (1804-1857). Остановливался в доме надворной советницы Хандаковой. В свободное от лечения время он записывал народные песни кабардинцев и солдат Константиногорской крепости. Путешествие на Кавказ оставило след в его творчестве – в опере «Руслан и Людмила» использовал восточные мотивы.

(Пятигорск в исторических документах., 1985. – С.71, 326).

1823 г. Кавминводы посетил участник Отечественной войны 1812 года, артиллерист, писатель, генерал-майор Илья Тимофеевич Радожицкий (1788-1861). Он описал Бештовы горы, небольшую слободку Константиногорскую из двух улиц и 40 дворов, обитаемых разночинцами, на западной стороне слободки – небольшая крепостца, которая «...оставлена и выключена из числа вооруженных». Радожицкий и позже бывал в Пятигорье, в частности, в 1826 г.

(Радожицкий И., 1824. – С. 210).

1824 г. 28.06/10.07. Дата погребения командующего войсками Кавказской линии генерала Карла Федоровича фон Сталля стала началом основания пятигорского исторического кладбища «Некрополь».

(Некрополь., 1993. – С. 4).

1824 г. 5/17.07. Закладка первого капитального, каменного здания «Ресторации» (Казенной гостиницы). Полностью отстроено в 1828 г. по проекту столичного архитектора Иосифа Шарлеманя под наблюдением братьев Бернардацци и с их дополнениями к проекту. Постройка обошлась казне в 27000 руб.

(Недумов С.И., 2011. – С. 49).

1824 г. Перевод губернских присутственных мест из Георгиевска в Ставрополь. В связи с этим часть жителей Георгиевска переселились на Горячие Воды и «перевезли» свои дома, которые стали сдавать внаем приезжающим на Воды. Таких домов насчитывалось 65. Калмыцкие палатки постепенно вышли из употребления.

(Польский Л.Н., 1993. – С. 14).

1824 г. Возникновение первой стихийной солдатской слободки (район нынешней ул. Рубина и фонтана Гномы) у начала дороги, ведущей в Константиногорскую крепость.

(Боглачев С.В., 2005. – С. 140).

1824 г. Посетителей Горячих Вод 950 человек.

(Конради Ф., 1831. – С. 175).

1824 г. Предписание А.П. Ермолова об использовании врачей в зимнее время для лечения местных жителей и о назначении Ф.П. Конради главным доктором при КМВ.

(Кавказские Минеральные Воды., 1904. – С. 73).

1824 г. Открытие Ф.П. Конради источника, названного Сабанеевским в честь пользовавшегося им генерала от инфантерии Ивана Васильевича Сабанеева (1770-1829), жертвовавшего деньги на строительство ванн.

(Пятигорск в исторических документах., 1985. – С. 327).

1825 г. 13/25.06. Детский рисунок М.Ю. Лермонтова с видом горы Бештау, обширного озера с плывущим корабликом и с надписью на французском языке: «М. Л. 1825 года. 13 июня, на Горячих Водах».

(Польской Л.Н., 1993. – С. 15).

1825 г., июнь – июль. Посещение Горячих вод отставным капитаном Александром Гавриловичем Рюминым, оставившим дневниковые записи о курорте и посетителях. В то год на Водах были до 200 особ, из которых 16 генералов, в том числе генерал от инфантерии И.В. Сабанеев, тайный советник Кикин, Лисиневич, Иловайский, Труссон, Страхов, барон Розен, Мерлини, Кузьмин, Алышевский, Волконские 1-й и 2-й, Султан-Гирей, Глазов, Миронов, Базилевич, Заседко, князь Шаховской, генерал Греков. Лучшие дома в Горячеводске принадлежали тогда генерал-майору Мерлини, полковнице Поповой, купцу Орлову, под домом которого были лавки с армянскими и персидскими товарами. Были и другие лавки и балаганы со всем необходимым. У Подкумка располагался Донской казачий пост из 30 человек. На курорте были 3 сводных роты Тенгинского полка. Службы Рюмин посещал в полковой церкви в палатке во имя Святой Троицы, в связи с тем, что стационарных церквей не было. На церковные праздники проводились музыкальные выступления и иногда скачки на поле перед Бештовыми горами.

(Рюмин А.Г., 1992. – С. 8-9).

1825 г. 15/22.07. Посещение Теплых Вод и байрама в черкесском Аджи-ауле (5 верст от Теплых Вод) известным издателем «Отечественных записок» и любителем древностей П.П. Свиньиным (1787-1839).

(Кавказские воды..., 1825. – С. 250-254).

1825 г., лето. Участником Отечественной войны 1812 г. генералом Иваном Васильевичем Сабанеевым (1770-1829) поставлена собственная калмыцкая кибитка над деревянной ванной источника, который был расчищен и стал более мощным.

(Пятигорск в исторических документах., 1985. – С. 85).

1825 г., осень. Основание Горячеводской станции Волгского полка путем переселения 250 семей из близко расположенной станции Георгиевской. (Терское казачество., 2009. – С. 43).



Николаевские, Ермоловские, Александровские ванны и бульвар.

Худ. А. Тон. 1834 год

1825 г. Проложен почтовый тракт из Георгиевска на Горячие Воды. Он проходил по левому берегу реки Подкумок вдоль южного ската Горячей горы через Кабардинскую слободку западнее горько-соленых озер на Константиновском плато, что облегчило и сократило прежний путь кругом Машука.

(Польской Л.Н., 1993. – С. 14).

1825 г. В связи с прокладкой нового Георгиевского тракта вдоль северного берега р. Подкумок и южных склонов Машука близ въездной заставы (участок ул. Теплосерной, восточнее Горячеводского спуска) была распланирована солдатская слободка Кабардинка, ее населили семейные и отставные солдаты, жители слободки при Константиногорской крепости. (Конради Ф.П., 1831. – С. 44; Боглачев С.В., 2005. – С. 32).

*1826 г. 25.07/6.08. Закладка Николаевских (Лермонтовских) ванн архитектором Джузеппе Бернардацци по измененному проекту Шарлеманя в присутствии Командующего войсками Кавказской линии князя П.Д. Горчакова. Под левым передним углом фундамента положены каменные доски с высеченными именами А.П. Ермолова и Джузеппе Бернардацци. Первые 4 ванны были готовы в 1827 г., строительство закончено в 1831 г. Здесь в 1837 г. лечился М.Ю. Лермонтов.
(Кавказские минеральные воды: Путеводитель. 1987. – С. 92; Недумов С.И., 2011. – С. 62).*



Николаевские ванны.

Рисунок Джузеппе Бернардацци. 1834 г.

*1826 г. 21.11/3.12. Назначение на пост начальника Кавказской области, командующего войсками Кавказской линии и Черномории генерал-лейтенанта от кавалерии Георгия Арсеньевича Емануеля (1775-1837). Находился в этой должности по 1831 г.
(Пятигорск в исторических документах., 1985. – С. 93).*



Лестница на Горячую гору с обзорной площадкой. Рисунок В.П. Васина

1826 г. По версии пятигорского краеведа П.Н. Никитина на центральной площади в станице Горячеводской установлена казачья деревянная церковь Успения Божией Матери. Позже церковь была обнесена оборонительной каменной оградой – стеной. Сама церковь на несколько десятилетий старше станицы, вместе с переселившимися казаками она разбиралась и перевозилась на новое место. Закрыта в 1937 г., в 1970-х гг. уничтожена стена – памятник оборонной архитектуры 19 века.

По версии С.В. Боглачева и А.Н. Коваленко церковь построена только осенью 1835 г.

(Никитин П.Н., 1996 г. – С. 32-36; Фоменко В.А. Метрические книги церквей г. Пятигорска (1849-1920 гг.), 2007. – С. 86; Пятигорск в исторических очерках. 2010. – С. 121; Коваленко А.Н. Горячеводск. Успенская церковь..., 1994).

1827 г. 6/18.02. Учреждена Кавказская область в пределах бывшей Кавказской губернии.

(Административно-территориальное устройство..., 2008. – С. 43).

1827 г. 6/18.02. Высочайший Указ Николая I о новом окружном городе при КМВ вместо Георгиевска. 26.01. последовало собственноручное Николая I повеление: «Представить план будущему городу».
(Пятигорск в исторических документах., 1985. – С. 96).

1827 г. 12/24.03. Генерал-фельдмаршал от инфантерии, граф Иван Федорович Паскевич назначен Главнокомандующим Кавказского отдельного корпуса вместо А.П. Ермолова.
(Кавказский календарь на 1889 г. 1888. – С. 32.).

1827 г. 10/22.12. Создание в Петербурге особого (специального) временного комитета для согласования планов благоустройства КМВ, упорядочении названий источников и наименовании поселка Горячеводском или Горячим под председательством генерал-адъютанта Н.Г.Сазонова, одного из членов комитета по медицинской части лейб-медика Крейтона. В 1828 г. комитет ввел названия всем источникам и селениям при главных из них: Горячеводск, Железноводск и Кисловодск.
(Пятигорск в исторических документах., 1985. – С. 92-94; Очерки истории Ставропольского края. Т. 1. – С. 183).

1827 г. Утверждение первых официальных правил пользования ваннами на КМВ.
(Недумов С.И., 2011. – С. 18).

1827 г. Строительство Старо-Сабанеевских ванн на 6 кабин на месте нынешних Пироговских (Тиличевских) ванн. Ниже находились Солдатские ванны.
(Польской Л.Н., 1993. – С. 16).

1827 г. Медицинским Департаментом МВД на Воды послана ревизионная комиссия в составе: Аверин Павел Иванович – профессор-окулист, Савенко Петр Назарович (1795-1843) – доктор медицины; для «обозрения на месте всех устроений при Кавказских Водах». В отчете комиссии по Горячим Водам указаны деревянные здания ванн: Варвациевские, Александровские, Ермоловские, Сабанеевские, Портнягинские, Калмыцкие, Кисло-серные. П.

Савенко провел исследования по дебиту главных источников КМВ, на Горячих Водах – дебит Александровского источника – 500 тыс. л в сутки. (Петр Назарович Савенко – автор книги «Кавказские минеральные Воды. СПб. 1828). (Пятигорск в исторических документах.., 1985. – С. 21; Пантелеев И.Я., 1955. – С. 42; Кавказские Минеральные Воды: Хронология.., 2003. – С. 76).

1827 г. Генерал-лейтенант Г.А. Емануель образовал особый Комитет по планированию нового города, в него вошли: архитекторы Джузеппе Бернардацци, кавказский областной архитектор М. Сулов, директор Строительной комиссии подполковник Федор Якубович и др. Комитету было поручено составить Генеральный план Горячих вод, планы и сметы на необходимые казенные строения. На работах по строительству находились ежедневно рабочая рота 200 пленных персиян и наемные работники. (Пятигорск в исторических документах.., 1985. – С. 83-91).

1827 – 1828 гг. По указанию Г.А. Емануеля архитектор Джузеппе Бернардацци разработал новый «Генеральный план благоустройства Горячих вод» и проекты необходимых курорту в первую очередь сооружений. В кварталах были размечены «обывательские места», места для площадей и храмов. (Боглачев С.В., 2005. – С. 23).

1828 г., март. По решению Комитета по благоустройству КМВ архитектор Джузеппе Бернардацци был направлен Г.А. Емануелем в столицу с проектом будущего города у подножия Машука и планами различных сооружений и построек. (Очерки истории Ставропольского края. 1977. – С. 184-185).

1828 г., весна. Открыты для посетителей Николаевские ванны с 14-ю купальными ваннами для мужчин и женщин и двумя дождевыми, комнатами отдыха и коридорами. Ванны вытесаны из белого камня, краны медные. Над ванными устроены казармы для служителей – инвалидов. (О хозяйственных заведениях при Кавказских Минеральных Водах..., 1828. – С. 61-63).

1828 г. 12/24.06. Закладка в присутствии генерала Г.А. Емануеля и постройка с 1828 по 1830 гг. братьями Бернардацци каменного дома в два этажа для неимущих офицеров на казенные средства, выделенные по распоряжению Николая I и пожертвования, собранные с военных (ныне – курортная поликлиника, пр. Кирова, 19). Затем развернулось строительство.


(Пятигорск в исторических документах., 1985. – С. 328: ГАСК. Ф. 79. Оп. 1. Д. 428).

1828 г. Закончено строительство Ресторации, начатое 5 июля 1824 г. Проект здания составил архитектор И. Шарлемань, строительство осуществляли архитекторы братья Бернардацци, внесшие изменения в проект.

(Недумов С.И., 2011. – С. 49).

1828 г. Устройство беседки «в китайском вкусе» над Михайловским источником (запечатлена на рисунке «Вид Горячих Вод» художника Г.Н. Чернецова в 1829 г.), разбивка дорожек в районе источника, закладка на главной улице бульвара в одну аллею, возведение полотняной галереи над Елизаветинским источником.

(Польской Л.Н., 1993. – С. 16; О хозяйственных заведениях..., 1828. – С. 143-145).



Вид Пятигорска. Рисунок Джузеппе Бернардацци. 1834 г.

1828 г. Постройка «по настоящей надобности, наскоро, без плана и не на приличном месте» и освящение деревянного храма в честь иконы Божией Матери «Всех скорбящих Радость» (Скорбященской церкви), возведенной по инициативе архимандрита Александро-Невской Лавры Товии (Тихон Яковлевич Моисеев, 1762-1830) на деньги, собранные среди посетителей Вод. Среди них были генералы – герои Отечественной войны 1812 г.: Н.Н. Раевский – старший, И.В. Сабанеев, Д.В. Давыдов, ученые – П.Н. Савенко, П.И. Аверин, писатели – Н.Н. Нефедьев, А.П. Сумароков и др. Этот первый капитальный храм на Горячих Водах был построен в классическом стиле, распространенном в России в конце 18 – начале 19 вв., выразительность и монументальность храму придавали портики, украшавшие три входа церкви. Ныне на этом месте питьевая галерея рядом с Цветником. Имя Товии носил открытый им Товиевский источник и Товиевские ванны – пристройка к Елизаветинской (Академической) галерее.



Скорбященская церковь. Рисунок В.П. Васина

(Пятигорск в исторических документах., 1985. – С. 334; Коваленко А.Н. Православные храмы Пятигорска., 2004. – С. 34; Кавказский календарь на 1847 г. 1846. – С. 205).

1828-1830 гг. В местности, прилегающей к Елизаветинскому и Михайловскому источникам, было устроено место для гулянья, названное в честь командующего на Линии Емануелевским парком, где возник 2-й бальнеологический (питьевой) центр Пятигорска.

(Верховец Я.Д., 1911. – С. 96).

1829 г. 8/20.01. Представление министра внутренних дел А.А. Закревского Комитету министров о предоставлении 5-й льготы от платежей податей мещанам и купцам Георгиевска, которые будут переселяться в новый окружной город Пятигорск.

(Пятигорск в исторических документах., 1985. – С. 96).

1829 г., весна. По инициативе Г. Емануеля перед строящимися Николаевскими ваннами был разбит парк «Цветник» (проект Джузеппе Бернардацци). Парк

имел регулярную планировку, гармонизировавшую с архитектурой здания ванн в стиле классицизма. На планах Пятигорска зафиксирована первоначальная планировка парка. Он состоял из 8 одинаковых в плане расположенных группами куртин (куртина – обложенная дерном гряда для цветочных растений), разделенных дорожками и огороженных высоким деревянным решетчатым заборчиком.

(РГИА. Ф. 1297. Оп. 5. Д. 63. Лл. 152; Карташева О.А. Историческое развитие поселений и городов., 2008).

1829 г. 12/24.06. Восхождение персидского принца Хосров-мирзы и генерала Г.А. Емануеля на вершину Машука во время посещения принцем Горячих Вод. (Польской Л.Н., 1993. – С. 16).

1829 г. 10/22.VII. Первое восхождение на Эльбрус военно-научной экспедиции Российской Академии наук. «Рисовальщиком» экспедиции был зодчий Джузеппе Бернардацци, сделавший изображение Эльбруса, групповой рисунок участников у водопада «Султан» и портрет кабардинца Хилара (Килара) Хаширова, первым ступившим на вершину горы. По возвращении экспедиции в Горячеводске состоялось шумное празднество. (Польской Л.Н., 1993. – С. 16).

1829 г., май, август. Второй приезд А.С. Пушкина на Горячие Воды и рождение у него замысла «Романа на Кавказских водах» (к сожалению, неосуществленного). (Польской Л.Н., 1993. – С. 16; Андреев Ю.П., 2007. – С. 86).

1829 г., осень. Исследования минеральных вод Горячеводска московским химиком Р. Германом. Он сделал более точные анализы химического и газового состава Александровского, Елизаветинского и Михайловского источников, которые подтвердили химическую однородность этих источников, различавшихся по температуре и содержанию газов. (Пантелеев И.Я., 1955. – С. 43).

1829 г. 28.X/9.11. Предписание генерала Емануеля об экспедиции в Гришкину балку под Бермамытом за соснами. Привезенные оттуда 210 сосен 11/23.11. были посажены на «Мизантропической тропе» у Елизаветинского

источника. Из них уцелела (2012 г.) лишь одна сосна возле Академической галереи.

(Польской Л.Н., 1993. – С. 17).

1829 г. Пребывание на Водах художника Никанора Григорьевича Чернецова (1805-1879), путешествовавшего по Кавказу, создавшего ряд рисунков курорта (рисунки опубликованы в книге «Кавказские Минеральные Воды: Пятигорск, Железноводск, Ессентуки, Кисловодск. К 100-летию юбилею 1803-1903 гг.»).

(Пятигорск в исторических очерках. 2010. – С. 118).

1829 г. Посетителей Горячих Вод 1463 человека.

(Конради Ф., 1831. – С. 175.)

1829 г. Выполняя Высочайшее повеление, генерал Г.А. Емануель доставил в Министерство внутренних дел доработанные: а) сочиненный архитектором Бернардацци генеральный план нового города с назначением кварталов для каменных казенных и частных зданий, улиц, площадей, церквей, сада и смежных с городом строений при самих Минеральных водах; б) планы и фасады окружных присутственных мест, как то окружных совета, суда и казначейства, земского суда, градской полиции, двух частных управ и острога, а также городской думы и словесного суда; в) сметы на постройку присутственных мест и других зданий. Емануель сделал устные разъяснения и просил назвать новый город Ново-Георгиевском, Константиногорском или Пятигорском.

(АКАК. Т. VII. – С. 942).

1830 г. 16/28.02. Представление министра внутренних дел А.А. Закревского Комитету Министров об учреждении нового города при КМВ с предложенными Г.А. Емануелем названиями: Новогеоргиевск, Константиногорск, Пятигорск. 18/30.02 – рассмотрение вопроса в Комитете Министров и вынесение его на Высочайшее утверждение.

(АКАК. Т. VII. – С. 943; Пятигорск в исторических документах., 1985. – С. 96, 99).


1830 г. 24.02/8.03. Утверждение Николаем I сочиненного с природы в 1827-1928 гг. архитектором Джузеппе Бернардацци генерального

плана нового города Пятигорска и проектов, необходимых курорту в первую очередь сооружений. В кварталах было размечено 340 «обывательских мест» размером по 1850 кв.м. каждое. Определены были места для площадей и храмов.

(АКАК. Т. VII. – С. 943; Боглачев, С.В., 2005. – С. 97, 105).

1830 г. 28.03/9.04. Предписание генерала Емануеля зодчему Джузеппе Бернардацци на установку тумбы-obeliska на вершине Машука в память восхождения персидского принца Хосров-мирзы. Одновременно сделано распоряжение о прокладке туда пешей тропинки.

(Польский Л.Н., 1993. – С. 17).



Дом Орлова. Рисунок В.П. Васина

1830 г. 14/26.05. Указ правительствующего Сената об учреждении нового окружного города при Кавказских Минеральных Водах с наименованием его Пятигорск, в связи с тем, что «по уважению, что гора Бештау, к подошве которой прилегает предназначенное для сего города место, известна под сим именем и в древних российских летописях». Георгиевский округ переименован в Пятигорский округ, новый город Пятигорск стал центром округа, где с 1 августа были открыты окружные присутственные места.

(ПСЗРИ. Т. V. От. 1. № 3662. – С. 599; Пятигорск в исторических документах., 1985. – С. 105;).

Список использованной литературы и источников

1. Административно-территориальное устройство Ставрополя с конца XVIII века по 1920 год. Справочник. – Ставрополь: Комитет Ставропольского края по делам архивов; Государственный архив Ставропольского края, 2008. – 400 с.
2. Адыги, балкарцы и карачаевцы в известиях европейских авторов XIII–XIX вв. / Сост., ред. переводов, введение и вступ. статья В.К. Гарданова. – Нальчик, 1974. – 636 с.
3. Акты, собранные Кавказской Археографической комиссией / под ред. А.П. Берже. Т. I. – Тифлис: Главное Управление Наместника Кавказского, 1868. – 827 с.
4. Акты, собранные Кавказской Археографической комиссией / под ред. А.П. Берже. Т. II, ч. I – II (дополнения к Т. I). – Тифлис: Главное Управление Наместника Кавказского, 1868. – 1238 с.
5. Акты, собранные Кавказской Археографической комиссией / под ред. А.П. Берже. Т. III. – Тифлис: Главное Управление Наместника Кавказского, 1869. – 767 с.
6. Акты, собранные Кавказской Археографической комиссией / под ред. А.П. Берже. Т. IV. – Тифлис: Главное Управление Наместника Кавказского, 1870. – 1013с.
7. Акты, собранные Кавказской Археографической комиссией / под ред. А.П. Берже. Т. V. – Тифлис: Главное Управление Наместника Кавказского, 1873. – 1170 с.
8. Акты, собранные Кавказской Археографической комиссией / под ред. А.П. Берже. Т. VI, ч. I. – Тифлис: Главное Управление Наместника Кавказского, 1874. – 957 с.
9. Акты, собранные Кавказской Археографической комиссией / под ред. А.П. Берже. Т. VI, ч. II. – Тифлис: Главное Управление Наместника Кавказского, 1875. – 950 с.
10. Акты, собранные Кавказской Археографической комиссией / под ред. А.П. Берже. Т. VII. – Тифлис: Главное Управление Наместника Кавказского, 1878. – 1011 с.
11. Андреев А.Р. История Крыма. – М.: Белый волк, 2002. – 105 с.: ил.
12. Андреев Ю.П. Эссентукская летопись. Памятные события и даты в истории становления и развития города-курорта Эссентуки. – Невинномысск: ЕИУБиП, 2001. – 285 с.
13. Андреев Ю.П. Эссентуки и Кавминводы в истории Кавказа и России. Хронологический очерк событий. – Минводы: ОАО Издательство «Кавказская здравница», 2007. – 680 с.
14. Атлас Ставропольского края. – М., Главное управление геодезии и картографии при Совете Министров СССР, 1968. – 40 с.
15. Белозеров В.С. Кавказские Минеральные Воды: эволюция системы городов эколого – курортного региона. – М., 1997. – 75 с.

16. Бенкендорф А.Х., граф. Мое путешествие в земли полуденной волшебные края // Наше наследие. 2004. №72. – С.99-127.
17. Боглачев С.В. Архитектура старого Пятигорска. – Пятигорск: Снег, 2005. – 392 с.: ил.
18. Боглачев С.В. Архитектура старого Пятигорска. Изд. 2-е, доп. – Пятигорск: Снег, 2007. – 514 с.: ил.
19. Боглачев С.В. Кавказские Минеральные Воды в исторических очерках. – Пятигорск: СНЕГ, 2012. – 520 с.: ил.
20. Босворт К. Э. Мусульманские династии. Справочник по хронологии и генеалогии. Пер. с англ. П. А. Грязневича. М.: Главная редакция восточной литературы издательства «Наука», 1971.
21. Бутков П.Г. Материалы для новой истории Кавказа, с 1722 по 1803 год. – СПб.: Императорская Академия Наук, 1869. – 620 с.
22. Виноградов Б.В. Об историческом предназначении строительства Кавказской Линии // Вопросы Северокавказской истории. Выпуск 10/ Под. ред. Н.Н. Великой и В.Б. Виноградова. – Армавир, 2005. – 75 с.
23. Вяземский Т.И. К вопросу о столетии Кавказских Минеральных Вод. – М., 1899.
24. Герберштейн С. Записки о московитских делах. – СПб.: А.С. Суворин, 1908. – XLII, 1 – 250 с.
25. Гильденштедт И.А. Путешествие по Кавказу в 1770-1773 гг. – СПб.: Петербургское востоковедение. 2002. – 512 с.
26. Гюльденштедт И.А. Географические и исторические известия о новой пограничной Линии Российской империи, проведенной между Терекком и Азовским морем. – Нальчик: Изд-во М. и В. Котляровых, 2010. – 28 с.
27. Гончарова Н.Н. Е.М. Корнеев. Из истории русской графики начала 19 века. М.: Искусство, 1987. – 388 с.
28. Гориславский И.А. П.С. Паллас. Заметки, сделанные во время путешествия по Кавказу в 1793–1794 годах // Кавказский край. 1992. 21.01 – 2– 02.
29. Дружинина Е.И. Кючук–Кайнарджийский мир 1774 года (его подготовка и заключение). – М.: Изд-во АН СССР, 1955. – 367 с.
30. Знаменательные даты в истории города Пятигорска. – Пятигорск: Пятигорский краеведческий музей, 1980. – 14 с.
31. История Кабардино-Балкарской АССР с древнейших времен до Великой Октябрьской Социалистической революции. В 2-х томах. Т.1. – М.: Изд-во Наука, 1967. – 482 с.
32. История народов Северного Кавказа с древнейших времен до конца XVIII в. /Отв. ред. акад. Б.Б. Пиотровский. – М.: Наука, 1988. – 544 с.: ил.
33. История народов Северного Кавказа (конец XVIII в. – 1917 г.) /Ответ. Ред. акад. А.Л. Нарочницкий. – М.: Наука, 1988. – 656 с.: ил.

34. Кавказские воды: Письмо П.П. Свинына к редактору, из Ставрополя //Отечественные записки. – СПб., 1825. Ч.23. №64. – С. 250-254.
35. Кавказский календарь на 1889 г. – Тифлис, 1888. – 343 с.
36. Кавказские Минеральные Воды: Пятигорск, Железноводск, Ессентуки, Кисловодск. К 100-летию юбилею 1803–1903 гг. – СПб.: Товарищество Р. Голике и А. Вильборг, 1904. – 297 с.
37. Кавказские Минеральные воды: Путеводитель / Сост. В.В. Савельева. – М.: Профиздат, 1987. – 288 с.
38. Кавказские Минеральные Воды: Хронология. 1803-2003. / Составители В.И. Михайленко, Э.В. Стативкин, В.Н. Вышинский, Ю.А. Лебедев. – Пятигорск: Вестник Кавказа, 2003. – 400 с.: ил.
39. Карташева О.А. Историческое развитие поселений и городов Кавказских Минеральных Вод (конец XVIII – начало XX вв.): социокультурные факторы). Диссертация на соискание ученой степени кандидата исторических наук. – Ставрополь: СГУ, 2008.
40. Книга Большому Чертежу/ под ред. К.И. Сербиной. – М.-Л.: Изд-во АН СССР, 1950.
41. Коваленко А.Н. Горячеводск. Успенская церковь // Кавказская здравница. 1994. 5.02.
42. Коваленко А.Н. Православные храмы Пятигорска: история и современность // Русская общественная мысль и православная церковь на Северном Кавказе: Сборник материалов для научной конференции. – Кисловодск: СВЕУ, СГКМ им. Г.Н. Прозрителева, и Г.К. Пправе, КИКМ «Крепость», 2004. – 52 с.
43. Конради Ф. Рассуждение о искусственных минеральных водах с приобщением новейших известий о Кавказских Минеральных источниках – СПб., 1831. – 208 с.
44. Константиногорская крепость. Исторические очерки / Сост. Р.С. Белаш. – Пятигорск: Пятигорское краеведческое общество, 2007. – 60с.
45. Копылова Е.Э., Краснокутская Л.И. Становление и развитие военно-медицинской службы на Кавказских Минеральных Водах (1803-2007). – Пятигорск: Издательский дом, 2007. – 222с.
46. Край наш Ставрополье: Очерки истории / Научные редакторы проф. Д.В. Кочура и проф. В.П. Невская. – Ставрополь: Шат – гора, 1999. – 528 с.: 96 с. илл.
47. Краснокутская Л.И., Михайленко В.И. Управление курортами Кавминвод (1803–2003): Страницы российской истории. Научное издание. – Пятигорск: Вестник Кавказа, 2004. – 160 с.: илл.
48. Краснокутская Л.И. Шотландская миссия на Северном Кавказе (1802-1835 годы). – Пятигорск – Москва: Литературно-издательское объединение «Пятигорье», 2005. – 140 с.
49. Кулибин С. Очерк истории развития Кавказских Минеральных Вод (1717-1895 гг.) – СПб., 1896. – 195 с.

50. Маркелов Н.В. Ян Потоцкий // Ставропольский хронограф на 2011 год: Краеведческий сборник – Ставрополь: СГКУНБ им. М.Ю. Лермонтова, 2011. – 356 с.
51. Милютин М.К. Путеводитель по Кавказским Минеральным Водам. Изд. 2-е дополненное. – М., 1879.
52. Недумов С.И. Лермонтовский Пятигорск. – Грозный: «Книжное издательство», 2011. – 264 с.
53. Некрополь. / Сост. Г.Х.Чайкина, Г.Д. Попова. – Пятигорск, 1993. – 36 с.
54. Нелюбин А.П. Полное историческое, медико-топографическое, физико-химическое и врачебное описание Кавказских Минеральных Вод: в 2 ч. – СПб., 1825. – 671 с.
55. Нерсисян М.Г. Отечественная война 1812 года и народы Кавказа. – Ереван: Изд-во АН АССР, 1965. – 415 с.
56. Никитин П.Н. История церквей города Пятигорска. Записки краеведческого общества на КМВ. Выпуск 28. – Пятигорск, 1996. – 222 с.
57. Описание Теплиц Святого Петра при реке Терки находящихся, сочиненное доктором Готлибом Шобером // Ежемесячные сочинения Академии наук. – СПб., 1760, ноябрь.
58. (Добродеев И.). О хозяйственных заведениях при Кавказских Минеральных Водах // Вестник Европы. – М., 1828. Ч.162. №17 – С. 61-71; №18. С.140-146.
59. Охонько Н.А. Азово-Моздокская линия и ее роль в становлении России на южных рубежах: (к 225-летию со времени основания) //Ставропольский хронограф на 2002 год: Краеведческий сборник – Ставрополь: СГКУНБ им. М.Ю. Лермонтова, 2002. – 344 с.
60. Очерки истории Ставропольского края. В 2-х т. Т. 1. – Ставрополь: Ставропольское кн. изд-во, 1986. – 462 с.
61. Пантелеев И.Я. Очерк истории изучения и развития Кавказских Минеральных Вод. – М.: Госгеолтехиздат, 1955. – 202 с.
62. Передельский А.Г. Город Пятигорск в медико-топографическом отношении. – СПб.: Типография Штаба Отдельного корпуса жандармов, 1910. – 160 с.
63. Польской Л.Н. Летопись Пятигорска. – Пятигорск, 1993. – 122 с.
64. Польской Л.Н. Константиногорская крепость и Горячеводское поселение // Константиногорская крепость. Исторические очерки /Сост. Р.С. Белаш. – Пятигорск: Пятигорское краеведческое общество, 2007. – 60 с.
65. Попко И. Терские казаки с стародавних времен. Исторический очерк. Выпуск первый. Гребенское войско – СПб.: Типография Департамента уделов, 1880. – 520 с.

66. Потто В.А. Кавказская война: В 5 т. Репринтное издание. Т.1: С древнейших времен до Ермолова.– Ставрополь: Кавказский край, 1994. – 672 с.
67. Пятигорск в исторических документах 1803-1917 гг. – Ставрополь: Кн. изд-во, 1985. –352 с.
68. Пятигорск в исторических очерках: История города Пятигорска с древнейших времен до 1917 года. /С.В. Боглачев, В.А. Кузнецов, Н.В. Маркелов; под общей ред. Н.В. Маркелова. – Пятигорск: Снег, 2010. – 288 с.: ил.
69. Радожицкий И. Прогулка к Кавказским Минеральным Водам // Отечественные записки. – СПб., 1824. Ч. 17. №№ 45-47.
70. Розенфельд Б.М. Польский Леонид Николаевич (к 90-летию со дня рождения) // Ставропольский хронограф на 1997 год. Краеведческий сборник. – Ставрополь: СГКУНБ им. М.Ю. Лермонтова, 1997, – 269 с.
71. Русские военные и гражданские чиновники на Кавказе. XIX век: Справочник /Составитель З.М. Блиева. – Владикавказ: Изд-во СОГУ, 2003. – 210 с.
72. Рюмин А.Г. Приезд к Кавказским Горячим водам. Замечания мои и лечения //Кавказский край. №37. 1992. 7-13.09.
73. Сборник материалов, относящихся к истории Золотой Орды. Т. II (извлечения из персидских сочинений, собранные В.Г. Тиенгаузенем и обработанные А.А. Ромаскевичем и С.Л. Волиным. – М.-Л.: Изд-во АН СССР, 1941. – 307с.
74. Серафимов Н.М. Воспоминания о Леониде Николаевиче Польском (к 100-летию со дня рождения) // Ставропольский хронограф на 2007 год. Краеведческий сборник.- Ставрополь: СГКУНБ им. М.Ю. Лермонтова, 2007. – 352 с.
75. Скрипник Л.А. Историческое значение немцев в становлении и развитии курортов на Кавказских Минеральных Водах. – Пятигорск: Изд-во Интер-Весы, 2002, – 148 с.
76. Словарь русских генералов, участников боевых действий против армии Наполеона Бонапарта в 1812-1815 гг.//Российский архив: Сб. М.: Студия «ТРИТЭ» Н.Михалкова, 1996. Т. 7.
77. Смирнов Н.А. Кабарда и реакционное восстание шейха Мансура накануне русско-турецкой войны 1787-1791 гг. // Сборник по истории Кабарды. Выпуск I. – Нальчик: Кабардинское гос. издательство, 1951.
78. Соснина Е.Л. Ян Потоцкий и его путешествие в Астраханские и Кавказские степи. – Пятигорск: ПГТУ, Изд-во «Спецпечать», 2003. – 182 с.: ил.
79. Ставропольский хронограф на 2010 год. Краеведческий сборник.– Ставрополь: СГКУНБ им. М.Ю. Лермонтова, 2010. – 272 с.: ил.
80. Терское казачество: история и современность. Научно – справочное

- иллюстрированное издание / авторы – составители Н.А. Охонько и С.Н. Савенко; под ред. В.П. Бондарева. – Ставрополь – Пятигорск: Изд-во «Вестник Кавказа», 2009. – 238 с.: ил.
81. Тизенгаузен В.Г. Сборник материалов, относящихся к истории Золотой Орды. Т. I (извлечения из сочинений арабских). – СПб, 1894. – 588 с.
 82. Тимофеев Л.В. Последняя экспедиция //Гений вкуса. Н.А. Львов. Материалы и исследования. Сборник 4. – Тверь: Тверской госуниверситет, 2005. – С. 109-139.
 83. Топонимика района Кавказских Минеральных Вод. Топонимика и история районов города Пятигорска. Материалы к региональной научно-практической конференции (X краеведческие чтения), посвященной 220-летию города Пятигорска и 150-летию первого музея на Кавказских Минеральных Водах. – Пятигорск: РОССИКА, 1999. –51 с.
 84. Трепавлов В.В. История Ногайской Орды. – М.: Издательская фирма «Восточная литература» РАН, 2001. – 752 с.
 85. Фоменко В.А. Пятигорье в XV–середине XVIII в. // Научные труды. №3. Серия: гуманитарные науки (история, культурология, социология, туризм). Под ред. проф. В.А. Казначеева. – Пятигорск: Изд-во «Технологический университет», 2002. –73 с.
 86. Фоменко В.А. Константиногорская крепость. – Пятигорск, 2002. – 24 с.
 87. Фоменко В.А. Метрические книги церквей г. Пятигорска (1849-1920 гг.) // История и культура народов Северного Кавказа. Сб. научных трудов. Выпуск 7. – Пятигорск, 2007. – 127 с.
 88. Челеби Эвлия. Книга путешествия (извлечения из сочинения турецкого путешественника XVII века). Перевод с комментариями. Выпуск 2. Земли Северного Кавказа, Подонья и Поволжья) / Сост. и отв. ред. А.Д. Желтяков. – М.: Главная редакция восточной литературы изд-ва «Наука», 1979. – 288 с.
 89. Шевченко Г.А. Благословенный край – Пятигорье. История управления курортами Кавказских Минеральных Вод 1803–1916. Т. 1.– Пятигорск–Кисловодск, 2005.– 411 с.
 90. Юзефович, Т. Договоры России с Востоком. Политические и торговые (репринт издания 1869 г.). – М.:ГПИБР, 2005 – 292 с.
 91. Яновский В. Два века у богатырского ключа (летопись города Кисловодска). – Кисловодск: Северокавказское издательство МИЛ, 2010. –182 с.

Список сокращений:

- АКАК - Акты, собранные Кавказской Археографической комиссией, г. Тифлис
- АН СССР - Академия наук Союза Советских Социалистических Республик, г. Москва
- ГИМ - Государственный исторический музей, г. Москва
- ГПИБР - Государственная публичная историческая библиотека России, г. Москва
- ЕИУБиП - Эссентукский институт управления, бизнеса и права, г. Эссентуки
- КИКМ - Кисловодский историко-краеведческий музей «Крепость», г. Кисловодск
- ПГТУ - Пятигорский государственный технологический университет, г. Пятигорск
- ПСЗРИ - Полное собрание законов Российской империи
- РАН - Российская Академия наук, г. Москва
- СВЕУ - Ставропольско-Владикавказское епархиальное управление, г. Ставрополь
- СГКМ - Ставропольский государственный краеведческий музей им. Г.Н. Прозрителева и Г.К. Паве, г. Ставрополь
- СГКУНБ - Ставропольская государственная краевая универсальная научная библиотека им. М.Ю. Лермонтова, г. Ставрополь
- СОГУ - Северо-Осетинский государственный университет, г. Владикавказ

**О.А. Полякова
Л.Ф. Чегутаева**

**ЛЕТОПИСЬ
города-курорта Пятигорск**

Часть 1

Музейное справочное научно-методическое
иллюстрированное издание

В авторской редакции

Типография ООО «Печатный Двор»: г. Ставрополь, ул. Ленина, 276.
Заказ №892. Тираж 140 экз. 2012 г.