

1745
D. 1.

L. 10431158

2459



STATISTICA DELLA POPOLAZIONE

DELLO

STATO PONTIFICO

DELL'ANNO 1853

COMPILATA

NEL MINISTERO DEL COMMERCIO E LAVORI PUBBLICI



II 49 A 10



ROMA

DALLA TIPOGRAFIA DELLA REV. CAM. APOSTOLICA

1857

INDICE

DELLE MATERIE CONTENUTE NEL PROEMIO



	PAG.
<i>Censimenti antichi</i>	II
<i>Popolazione di Roma dell'anno 1198</i>	II
<i>Consigli di Statistica</i>	III
<i>Modo tenuto nel fare il censimento</i>	XIX
<i>Popolazione divisa per parrocchie, case e famiglie</i>	XXI
<i>Popolazione degli anni 1816, 1833, 1844, 1853</i>	XXII
<i>Accrescimento della popolazione</i>	XXIV
<i>Popolazione delle città, e della campagna</i>	XXX
<i>Opinione circa l'accumularsi delle persone nelle città grandi</i>	XXXI
<i>Stato della famiglia</i>	XXXI
<i>Catasto</i>	XXXIII
<i>Numero delle case e opinioni sul valore delle medesime</i>	XXXIV
<i>Superficie dello Stato e popolazione assoluta e relativa</i>	XL
<i>Estimo delle Provincie e dei prodotti agricoli</i>	XLII
<i>Agricoltura</i>	XLIII
<i>Qualità dei terreni e diverse colture in otto provincie</i>	XLIV
<i>Popolazione mutabile</i>	XLVI
<i>Scolari</i>	XLVI
<i>Militari</i>	XLVI
<i>Carcerati</i>	XLVII
<i>Condannati</i>	XLVII

	PAG
<i>Rei di delitti maggiori nell' anno 1853</i>	L
<i>Paragoni diversi</i>	L
<i>Ebrei ed Eterodossi</i>	LIII
<i>Divisione della popolazione</i>	LIII
<i>Comuni più o meno popolate</i>	LIV
<i>Comuni dai 10 mila ai 20 mila abitanti.</i>	LIV
<i>Comuni sopra 20 mila abitanti.</i>	LIV
<i>Individui, che stanno in comuni più popolate</i>	LIV
<i>Divisioni amministrative degli Stati</i>	LV
<i>Distretti e Governi dello Stato Pontificio nell' anno 1853</i>	LVI
<i>Considerazioni particolari sull' aumento o diminuzione di qualche popolazione.</i>	LVII
<i>Età e sesso della popolazione</i>	LVIII
<i>Divisioni della vita</i>	LVIII
<i>Intervalli, nei quali vien separata l' umana esistenza.</i>	LIX
<i>Maschi e femmine sotto i cinque anni.</i>	LIX
— <i>Dai cinque ai dieci anni.</i>	LIX
— <i>Dai dieci ai venti anni.</i>	LIX
— <i>Dai venti ai quaranta anni</i>	LX
— <i>Dai quaranta ai sessanta anni</i>	LX
— <i>Dai sessanta agli ottanta anni.</i>	LX
— <i>Dagli ottanta ai novantacinque anni.</i>	LXI
— <i>Dai novantacinque ai cento, e sopra i cento anni.</i>	LXI
<i>Numero dei maschi e delle femmine.</i>	LXI
<i>Vita probabile</i>	LXIII
<i>Benefizi apportati dai Religiosi</i>	LXIV
<i>Educazione religiosa</i>	LXIV
<i>Popolazione divisa per condizione domestica.</i>	LXVI
<i>Diversità del numero dei coniugati</i>	LXVII
<i>Celibi</i>	LXVIII
<i>Maritati, che dimorano nell'abitato e nella campagna</i>	LXX

	PAG.
<i>Vedovi e vedove</i>	LXXI
<i>Età paragonate coll' intero della popolazione. . .</i>	LXXII
<i>Abitatori delle città, delle provincie, e stranieri; ossia popolazione distribuita per origine . . .</i>	LXXII
<i>Emigrazione</i>	LXXIII
<i>Popolazione divisa nelle principali categorie. . .</i>	LXXIV
<i>Clero</i>	LXXV
<i>Militari</i>	LXXV
<i>Possidenti</i>	LXXV
<i>Divisione della possessione</i>	LXXVI
<i>Agricoltori</i>	LXXVIII
<i>Pastori</i>	LXXIX
<i>Servitù</i>	LXXIX
<i>Studenti</i>	LXXIX
<i>Maestri</i>	LXXX
<i>Poveri</i>	LXXX

INDICE DELLE TAVOLE

<i>Tav. I. A. Popolazione distribuita per par- rocchie, case e famiglie</i>	3
<i>Tav. I. B. Popolazione distribuita per comu- ni, case, famiglie e luogo di abitazione.</i>	179
<i>Riepilogo della Tav. I. A. e B.</i>	235
<i>Tav. II. Popolazione mutabile</i>	239
<i>Riepilogo della Tav. II.</i>	278
<i>Tav. III. Comuni, nei quali dimorano gli ebrei e gli acattolici</i>	281
<i>Riepilogo della Tav. III.</i>	284
<i>Tav. IV. Comuni ed Appodiati distribuiti per serie secondo il numero dei loro abitanti.</i>	286
<i>Tav. V Popolazione distribuita per distretti e per governi</i>	291

	PAG.
<i>Riepilogo della Tav. V.</i>	299
<i>Tav. VI. Prospetto della superficie e della popolazione dello Stato Pontificio</i>	302
<i>Tav. VII. Popolazione distribuita per età e per sesso</i>	306
<i>Tav. VIII. Popolazione distribuita per con- dizione domestica</i>	310
<i>Tav. IX. Popolazione distribuita per origine.</i>	315
<i>Tav. X. Popolazione distribuita per princi- pali categorie</i>	318

Luigi D'Angelo
M. Scarpone

**ALLA SANTITÀ DI N. S.
PAPA PIO IX.
FELICEMENTE REGNANTE**

BEATISSIMO PADRE

Dopo molta cura, e molto studio, ne è riuscito di compiere il novero della popolazione di questo Stato, che la Divina Provvidenza ha confidato al paterno reggimento de' Sommi Pontefici. E poichè fra le tante

sollecitudini, con le quali la SANTITA' VOSTRA di continuo intende al bene de' suoi sudditi, si è degnata di ordinare, che ad utilità delle pubbliche Amministrazioni si componesse, e si stampasse la presente Statistica; così è come per adempiere ad un debito di gratitudine, che questa opera si presenta oggi al suo Autore. Nella quale, se la SANTITA' VOSTRA non troverà tanta perfezione da corrispondere al buon volere, con cui fu composta, vorrà attribuirlo alla difficoltà e novità di tali Studj, anzi che a difetto di

quella pronta e diligente osservanza, che tutti
LE dobbiamo.

Accolga pertanto benignamente la SAN-
TITA' VOSTRA l'animo devoto più che l'o-
pera di quanti vi ebbero parte concedendone
l'Apostolica Benedizione, che per se e per
gli altri implora prostrato a suoi piedi

Di Roma li 21 Gennajo 1857.

L'Umilissimo Devotissimo Obbedientissimo Figlio e Suddito

GIUSEPPE MILESI

MINISTRO DEL COMMERCIO E DE' LAVORI PUBBLICI

PROEMIO

L' uso di noverare il popolo non solo non è nuovo fra noi, ma è manifesto che la città di Roma lo abbia accolto fino quasi dalla origine sua, imperocchè il primo a fare il censo fu il Rè Servio Tullio. Censimenti antichi. Il quale ordinamento essendo ravvisato, siccome è utilissimo, fu continuato in progresso con eleggervi una magistratura, che fu delle principali, e i due personaggi dei più illustri, cui era conferita chiamarono censori. Dalle cerimonie poi, che seguirono il compimento di cotal descrizione invalse il nome di lustro, che rinnovellandosi in ogni cinque anni si tolse pure per dinotare simile spazio. E bene s'argomentarono i Romani che il censimento dovesse reiterarsi a certo determinato tempo, giacchè variando del continuo lo stato delle persone, l'un novero non sarebbe apparso più veritiero se non ne fosse successo un altro, ove il cambiamento avvenuto nelle famiglie o da nascite, o da morti, o da matrimonî, o la condizione, o il sorgere, o il cessamento loro si registrasse. La qual cosa da noi s'appellerebbe movimento. Non dee entrare in questo proemio lo svolgere tutti i lustri celebrati in Roma, bastando solamente l'indicare che fino dall'anno 278, secondo si

trae da Dionigi, non vi era ignoto il ripartire la popolazione in più classi nel fare il censo. Sembra però che Augusto fosse il primo a comandare la enumerazione delle persone e dei beni in tutto l'impero con editto reso celebre nelle sacre carte, deputando per ciò venti uomini de' più ragguardevoli. Come col declinare dell'impero romano e col sopravvenire della dominazione de' barbari andasse smarrito un tanto necessario ordinamento è facile l'immaginarlo attese le guerre e le calamità di que' secoli, cosicchè pare che dalla censura di Vespasiano e di Tìto, che fu nell'anno 94 di Nostra Redenzione, non s'abbia più traccia di lustri.

Abitatori dell'antica Roma.

Varie sono state le sentenze rispetto agli abitatori dell'antica Roma, sulle quali non fa di mestieri l'intertenersi quando ne hanno discorso David Hume nel suo saggio sulla popolazione delle nazioni antiche, Dureau de la Malle (1), e il conte di Tournon.

Popolazione di Roma dall'anno 1198.

Laonde trascorse le età di mezzo, uno de' primi documenti, che tornino a dichiarare la popolazione di Roma si è quello dell'anno 1198, in cui ci viene mostrata ascendere a trentacinque mila anime sotto il pontificato di Innocenzo III. Ma col trasferirsi del Sommo Pontefice in Avignone rimanendo abbassato lo splendore di questa città, se ne scemò la popolazione eziandio, che era discesa a sole diciassette mila anime nel 1377. Col ritorno della Santa Sede s'accrebbe la prosperità per modo che sotto Leone X vi si contavano sessanta mila abitatori. E quantunque ne rimanesse priva per quasi di una metà, allorchè fu corsa dalle soldatesche di Carlo V, giacchè cessato il saccheggiare i superstiti si ritrovarono in tren-

(1) *Économie Politique Des Romains.*

tatremila, pure si riebbe subitamente, e in particolare per la virtù del Sommo Pontefice Sisto V. La quale virtù fu sì grande che riuscì a procacciare la pace a' sudditi suoi, e da quell'epoca aumentandosi in Roma ogni giorno più gli abitatori, è stato notato che al principiare del secolo XVIII fossero pervenuti a centotrent'otto mila. E ampliandosi sempre un cotal numero durante questo secolo, ascese nel 1796 a quello di centosessantacinque mila. Finchè sull'entrare del secolo XIX, i mali che l'afflissero allora l'aveano ridotto a centoventitrè mila nel 1809. Ma come piacque al Signore, che è datore di ogni bene, di ricondurre in Roma il Sommo Pontefice Pio VII, e resa questa città colla dimora della Sede Apostolica fiorente e popolosa, fu dalla saggezza di quell'ottimo Pontefice pubblicato il Moto Proprio dei 6 Luglio 1816 con in fine una statistica della popolazione di Roma e delle provincie, della quale terremo conto insieme coll'altra divulgata per comandamento della S. M. di Gregorio XVI nel Riparto Territoriale dell'anno 1833.

Da questo tempo in poi niun censimento, che procedesse dall'autorità Sovrana era più apparso. Il perchè intendendosi dalla Santità di N. S. PP. PIO IX di fornirne l'amministrazione pubblica, ha decretato che in una statistica composta nel Ministero del Commercio secondo le regole mostrate da coloro, che più si sono segnalati in tale studio, tutti i sudditi suoi si descrivessero, degnandosi di compartire a me il parziale favore di dirigere quest'opera e di recarla al termine suo.

Censimento dell'anno 1853.

L'ordine e i modi da tenervisi vennero divisi da un Consiglio istituito nel Ministero, ove giudicosi acconcio il raccogliere dalle provincie le notizie sulla qualità delle persone. Il che reputandosi che


Consigli di Statistica.

più facilmente e diligentemente verrebbe conseguito se ne fosse dato il carico ai notabili di ogni comune, fu sano avvedimento quello di creare un consiglio in ciascuna sede di Delegazione e questo appellosi provinciale, ed un altro per ogni comune, che fu distinto col nome di comunale, acciò corrispondesse con quello della città principale della provincia, cui era ingiunto di ragguagliare il Ministero delle notizie raccolte, e vi fu deputato l'anno 1853.

Essendosi da tutti compiuto alle commesse ingerenze con lodevolissima osservanza, faremo qui menzione di que' signori, che furono eletti nei consigli di Roma e delle Provincie, si per attestare il gradimento delle fatiche loro, e si per far chiare le origini d'onde procedono le indagini adatte alla compilazione di questo censimento dell'anno 1853.

CONSIGLIO DI STATISTICA

NEL MINISTERO DEL COMMERCIO E LAVORI PUBBLICI



PRESIDENTE

IL MINISTRO DEL COMMERCIO E LAVORI PUBBLICI

DIRETTORE

Cav. Luigi Grifi Segretario Generale del Ministero del Commercio ec.

MEMBRI DEL CONSIGLIO

Rmo P. Bertini Rettore Generale dei Chierici Regolari della Madre di Dio

Prof. Calandrelli D. Ignazio

Prof. Cavalieri S. Bertolo Niccola

Sig. Jacobini Agostino

Sig. Manzoni Fabrizio

Sig. Cav. Avv. Mondini Lorenzo

CONSIGLI PROVINCIALI



A N C O N A

PRESIDENTE

Il Commissario Straordinario della Provincia

MEMBRI

Asdrubali Dott. Antonio

Baldini Conte Clemente

Baluffi Cav. Avv. Giuseppe

Barili Monsig. D. Lorenzo

Boidi Eriberto

Cinti Avv. Alessandro

Flamini Cav. Francesco

Frontini Canonico D. Antonio

Gabuzzi Ingegnere Gio: Battista Segretario

Mancini Cav. Gioacchino

Milesi Conte Enea

Modesti Cav. Dott. Pietro

A S C O L I

PRESIDENTE

Il Delegato Apostolico della Provincia

MEMBRI

Ambrosi Monsig. Canonico Gaetano Pro-Vicario Generale Vescovile

Anastasi Filippo

Crocetti D. Luigi Segretario

Orsini Prof. Antonio

Mazzocchi Gaetano

Mazzoni Ingegnere Luigi

Merli Luigi

Micheli Ingegnere Luigi

Saladini Conte Mariano

Sgariglia Conte Marco

Sgariglia Dalmonte Conte Ottavio

Talianini Prof. Francesco

Tramazzeni Luigi

B E N E V E N T O

PRESIDENTE

Il Delegato Apostolico della Provincia

MEMBRI

Andreotti Marchese Gio: Battista

Capasso Conte Fabio

Chiarotti Pietro

De-Martini Girolamo

Gramignazzi Serrone Canonico D. Luigi

Gramignazzi Serrone Avv. Salvatore Segret.

Pacca Marchese Giuseppe
Rossi Dott. Angelo Antonio
Sorda Dott. Francesco Saverio
Tair Francesco •
Tomaselli Luigi

B O L O G N A

PRESIDENTE

Il Commissario Straordinario Pro-Legato
della Provincia

MEMBRI

Aldrovandi Conte Luigi
Bajetti Cav. Prof. Rinaldo
Bevilacqua Marchese Cesare
Davia Marchese Comm. Luigi Senatore di Bo-
logna
Gasparini Prof. Avv. Cav. Bernardo
Golfieri Monsig. Gaetano
Masi Avv. Tito
Pancaldi Avv. Ferdinando
Ranuzzi Conte Cav. Angelo
Rasori Ingegnere Romano
Sgarzi Prof. Cav. Gaetano
Toldi Dott. Ingegnere Giuseppe

C A M E R I N O

PRESIDENTE

Il Delegato Apostolico della Provincia

MEMBRI

Battibocca Cav. Tommaso
Betti Prof. Leopardo Segretario
Carsidoni dei Conti Cav. Venanzio
Conti Dott. Gaudenzio
Doncecchi Emidio
Fiorgentili Avv. Francesco
Franceschi Alessandro
Gabrielli Avv. Pietro
Maurizi Venanzio
Piergentili Ingegnere Camillo
Simonetti Canonico D. Gaetano
Voglia Marchese Rodolfo

CIVITAVECCHIA

PRESIDENTE

Il Delegato Apostolico della Provincia

MEMBRI

Alibrandi Giuseppe
Arata Cav. Luigi
Bartolo Luigi

De Filippi Pietro
Guglielmotti Cav. Niccola
Mazzaroni Rmo P. Giacomo
Palomba Cav. Gio: Andrea

FERMO

PRESIDENTE

Il Delegato Pontificio della Provincia

MEMBRI

Fracassetti Avv. Giuseppe Vice-Presidente
Bianchini Dott. Alessandro
Cordella Monsig. Arcidiacono Bartolomeo
Costantini Ingegnere Giovanni
De Minicis Avv. Raffaele
Marfori Savini Avv. Attilio
Martello Conte Marco
Ottaviani Avv. Giuseppe
Ranaldi Domenico
Ridolfi Ingegnere Francesco
Vitali Arciprete Canonico D. Francesco

F E R R A R A

PRESIDENTE

Il Delegato Apostolico della Provincia

MEMBRI

Angelini Dott. Antonio
Avventi Conte Colonnello Francesco Segr.
Barillari Ingegnere in capo Pacifico
Bonaccioli Prof. Tommaso
Bosi Prof. Luigi
Canonici Marchese Ferdinando
Casazza Andrea
Deliliers Avv. Filippo
Ferlini Prof. Marco
Grossi Camillo
Malagò Monsig. Canonico Paolo
Pasetti Avv. Francesco
Solieri Cav. Dott. Sante
Tranz Cav. Francesco

FORLÌ

PRESIDENTE

Il Delegato Apostolico della Provincia

MEMBRI

Guarini Conte Comm. Pietro Vice-Presidente
Albicini Marchese Raffaello
Bofondi Conte Pio
Brunelli Canonico Arciprete Domenico Segr.
Colonnelli Angelo
Fratti Ingegnere Luigi

Guarini Conte Giovanni
Lovatelli Conte Gaetano
Matteucci Bordi Augusto
Merenda Conte Giuliano
Reggiani Lorenzo
Versari Dott. Camillo
Zannoli Dott. Francesco

F R O S I N O N E

PRESIDENTE

Il Delegato Apostolico della Provincia

MEMBRO EMERITO

Monsig. Giovanni Rosati ora Vescovo di Todi

MEMBRI

Boretti Vincenzo
Borsa Pomponio
Cagiano Conte Vincenzo
Ciatti Dott. Giuseppe
De Mattheis Giacomo
Guglielmi Francesco
Scapaticci Arcidiacono Don Luigi

M A C E R A T A

PRESIDENTE

Il Delegato Apostolico della Provincia

MEMBRI

Bandini Marchese Cav. Giuseppe
Bianchini Fedele
Bianchini Ingegnere Francesco
Costa Marchese Andrea
Mancini Benedetto
Mascalchi Pacifico
Mucci Dott. Enrico
Narducci Barone Filippo Segretario
Pellegrini Dott. Pietro
Prosperi Ingegnere Camillo
Prosperi Francesco
Saluti Canonico D. Ulderico
Severini Dott. Giuseppe
Tambroni Armaroli Conte Ernesto

O R V I E T O

PRESIDENTE

Il Delegato Apostolico della Provincia

MEMBRO EMERITO

Monsig. Vincenzo Moretti ora Vescovo di Comacchio

MEMBRI

Bucciotti N. U. Giuseppe
Galeotti Andrea

Mancini Ingegnere Vincenzo
Mazzocchi N. U. Leandro
Misericordia Girolamo
Pensi Canonico D. Giulio Vicario Generale
Polverosi Dott. Ettore
Ravizza N. U. Giuseppe Segretario

P E R U G I A

PRESIDENTE

Il Delegato Apostolico della Provincia

MEMBRI

Bartoli Prof. Francesco Vice-Segretario
Bianchi Gio: Battista
Borgia Mandolini Giuseppe
Bruschi Prof. Domenico
Conestabile Conte Gio: Carlo Segretario
Degli Azzi Prof. Giustiniano
Laurenzi Monsignor Carlo
Liverani Ingegnere Paolo
Martini Prof. Matteo
Massari Prof. Cesare
Mondragoni Ingegnere Domenico
Purgotti Prof. Sebastiano
Severini Prof. Giuseppe

PESARO E URBINO

PRESIDENTE

Il Delegato Apostolico della Provincia

MEMBRI

Baldassini Marchese Carlo
Bertuccioli Luigi
Bontà Vincenzo
Buffalini Ingegnere in capo Luigi
Galvani Dott. Domenico
Mazzoli Canonico D. Antonio
Meli Cav. Prof. Domenico
Piergiovanni Vincenzo
Salvatori Dott. Giacomo
Serrani Canonico D. Catervo

R A V E N N A

PRESIDENTE

Il Delegato Apostolico della Provincia

MEMBRI

Mancurti Conte Avv. Antonio Vice-Presidente
Cavalli Marchèse Vincenzo
Fabbri Canonico D. Giovanni
Fabri Prof. Santi
Ghezzo Dott. Emilio

Malagola Cav. Dott. Luigi
Martinetti Pietro
Monghini Ingegnere Gaetano
Nabruzzi Ingegnere Francesco
Orioli Ingegnere Luigi
Sangiorgi Filippo
Santucci Pietro
Spreti Marchese Bonifazio

RIETI

PRESIDENTE

Il Delegato Apostolico della Provincia

MEMBRO EMERITO

Marchese Clemente Crispolti

MEMBRI

Canali Marchese Adriano
Corona Canonico Arcidiacono D. Francesco
Corona Ignazio
Crispolti Marchese Tommaso Segretario
Falconi Carlo
Leoni Marchese Paolo
Severi Cav. Niccola
Silvestroni Dott. Vincenzo
Solivetti Ingegnere Luigi
Vincenti Mareri Conte Giacinto

Vincentini Marchese Giuseppe
Vincentini Marchese Vincenzo

S P O L E T O

PRESIDENTE

Il Delegato Apostolico della Provincia

MEMBRI

Aleandri Ingegnere Ireneo
Buzj Avv. Vincenzo
Della Genga Conte Commendatore Alfonso
Giovannetti Dott. Domenico Segretario
Leoncilli Monsig. Arcidiacono D. Alessandro
Masi Benedetti Tommaso
Montani Conte Montano Filippo
Morelli Conte Pietro
Petrucci Cav. Domenico
Pianciani Conte Leopoldo
Sorchi Giuseppe

V E L L E T R I

PRESIDENTE

Il Delegato Apostolico della Provincia

MEMBRI

Alfonsi Avv. Raimondo
Andreoli Ingegnere Giuseppe

Comparetti Giovanni
Corsetti Camillo
Legge Dott. Luigi
Nanni Canonico D. Pietro Segretario
Nicolucci Vincenzo
Pisani P. Rmo Prof. D. Luigi
Salimei Cavaliere Antonio
Ulisse Cesare

V I T E R B O

PRESIDENTE

Il Delegato Apostolico della Provincia

MEMBRI

Ceccotti Canonico Professore Segretario
Cristofari Prof. Gabriele
Liberati N. U. Liberato
Pazzi Dott. Giacinto
Pocci Conte Cesare
Pompei Pompeo
Tabarrini Canonico D. Girolamo
Venturini Conte Filippo
Zelli Jacobuzzi N. U. Girolamo.

In capo di questo catalogo avremmo collocato assai volentieri il consiglio di Roma e sua Comarca, cui insieme con tutti gli altri qui menzionati vogliamo sia manifesto l'animo nostro obbligato attesa la premura toltasi con moltissima efficacia nelle nuove e difficili indagini, se non che nel secondare la preghiera sua porta al Ministero di tacerne i nomi, non vogliamo o che s'intenda che Roma e Comarca manchi del suo consiglio composto di egregi e sceltissimi signori, o che si debba imputare a trascuranza il declinare dal farne il meritato encomio, o l'occultare la gratitudine somma, che gli professiamo.

I quali elogi e la quale riconoscenza debbonsi in prima agli Ordinari e poscia ai Parrochi per la sollecitudine messa nell'aver accolto gli uffici della S. Congregazione de' Vescovi e Regolari contenuti nella lettera dei 15 Marzo 1852 coll'apprestare le notizie occorrenti, onde più spedito ed esatto riuscisse il censimento. E quindi vi hanno diritto i Consigli Comunali, cui non meno degli altri andiamo debitori del concorso nell'operare e de' ricevuti ragguagli. E certo sarebbe stato pure nostro desiderio di aggiungerne qui l'elenco di tutti, sì per render loro giusta testimonianza della divozione al Sommo Pontefice nell'averne adempito gli ordini puntualissimamente, e sì per apportare autorità maggiore a quest'opera, ma nol permette la brevità del proemio.

Ad evitare ciò che avvenne in Francia nel regno di Luigi XIV, epoca nella quale vi cominciarono i censimenti, che il divisamento di una statistica non sortisse l'effetto suo, perchè non procedeva da metodo, nè vi era servato un modo conforme in ogni provincia, ne ha giovato la regola tratta dalle statistiche recenti della Francia, dell'Inghilterra, del Belgio, e di varii Stati Italiani. Laonde colla esperienza del buon

Modi tenuti nel fare il censimento.

successo ottenuto da loro è stata formata una norma da essere osservata dalle provincie ugualmente, la quale venne distesa in adatte istruzioni, che furono mandate in istampa ai consigli Provinciali e Comunali cogli esemplari di un modulo, affinchè in maniera conforme i particolari dinotati in questo si ricercassero e sotto i diversi titoli ivi segnati si registrassero.

Censo nominativo

Qui deesi avvertire che rispetto alla formazione è stato preferito il censo nominativo all'enumerativo, imperocchè il primo nell'appellare ciascuna persona col nome e cognome suo dichiarandola viemmaggiormente col nome del genitore, rende più sicuro e più guarentito il computo e più facile il correggerlo in caso di errore, e perciò tiensi questo modo ne' migliori noveri di popolazione. I quaderni ove è stata descritta oltre all'indicare nella prima pagina la provincia, il comune, l'appodiato, la diocesi, e la parrocchia, sono ripartiti nelle altre in tredici spartimenti ove si espone la denominazione della contrada, il numero della casa, per la qual cosa erasi provveduto per innanzi al rinnovellamento di tai numeri ove fossero cancellati o all'affissione loro ovunque mancassero, il numero progressivo delle case, delle famiglie e delle persone, il nome e cognome di coloro, che vi si hanno da notare e il nome del padre di ciascuno, l'età, lo stato domestico, la professione, se la dimora sia nell'abitato o nella campagna, e la patria, serbando alle osservazioni l'ultimo partimento.

Unite in tal guisa le fatte indagini era d'uopo di rappresentarle ne' termini proprii della statistica ossia dei numeri, che usa per significare altrui le cose evidenti. Nel che fare bramandosi che tutto si conducesse col medesimo accordo e ugualmente nelle provincie, nuove avvertenze si spedirono, affinchè il riempigo acconciamente in più tavole venisse disposto, e di queste eziandio furono mandati i moduli.

Scorgesi nella prima contrasegnata col N.º 1 lett. A come la popolazione sia divisa in parrocchie, case e famiglie, ovvero quante siano le parrocchie di ogni comune, e per ogni parrocchia quante case si ritrovino, quante famiglie e quanti abitatori. Il fine cui tende questa tavola è quello non solo di ridurre in uno specchio, siccome nel riepilogo alla pagina 235 è stato praticato, le parrocchie, le case, le famiglie e il popolo di ciascuna provincia coll'apportarvi un ragguaglio delle famiglie, che albergano in ogni casa e degli individui di ogni famiglia, ma di ravvisare il numero de' sudditi di Sua Beatitudine in tutti i partimenti, cominciando dalla famiglia col rapporto di questa all'abitazione e con separare quella della città da quella della campagna, e ascendendo alla parrocchia, al comune, alla provincia e da ultimo allo stato. E perchè dalla Tavola 1. A non apparirebbe di tratto l'intero degli abitanti di ciascun comune, le parti prese poi insieme nella Tavola 1. B rilevano il numero loro.

Il ch. Cav. Zuccagni Orlandini nel proemio della Popolazione di Firenze incluso nella statistica del Gran Ducato di Toscana ci ha recato le opinioni del Bandini, del Genovesi, del Verri, Galiani, Briganti, Filangeri, Palmieri, Gioja e Romagnosi circa la popolazione, il cambiar suo continuo, e gli usi ai quali dee servire l'averne buona contezza. Cosicchè nell'esaminare l'essere suo attuale, faremo il paragone della popolazione dello Stato Pontificio fra gli anni 1816, 1833, 1844, con quella del 1853. La prima è stata tolta dalla Tabella del Riparto Territoriale, che segue il Moto Proprio del 1816, la seconda dal Riparto Territoriale dello Stato Pontificio a tutto l'anno 1833, la terza dallo stato generale dimostrativo della popolazione unito ai documenti statistici pubblicati dalla Presidenza del Censo, onde illustrare le questioni relative alle strade ferrate nell'anno 1847.

Tav. 1. lett. A.
Parrocchie, case e
famiglie.

Popolazione pa-
ragonata in più
anni.

POPOLAZIONE DEGLI ANNI

PROVINCIE	1816	1833	1844	1853
ROMA.....	132,087	150,701	171,380	176,002
COMARCA.....	113,116	132,755	142,894	150,507
ANCONA.....	147,355	158,159	167,119	176,519
ASCOLI.....	69,058	78,946	83,980	91,916
BENEVENTO.....	20,184	23,040	22,422	23,176
BOLOGNA.....	280,701	322,228	350,588	375,631
CAMERINO.....	31,136	36,592	37,705	42,991
CIVITAVECCHIA.....	15,886	19,601	24,700	20,701
FERMO.....	77,089	89,404	104,003	110,321
FERRARA.....	170,727	210,883	219,109	244,524
FORLI.....	150,933	194,399	202,546	218,433
FROSINONE.....	116,770	139,979	142,234	154,559
MACERATA.....	197,313	220,130	233,004	243,104
ORVIETO *.....	21,736	24,877	25,253	29,047
PERUGIA.....	181,542	202,660	216,587	234,533
PESARO E URBINO.....	198,145	225,806	235,386	257,751
RAVENNA.....	123,767	156,552	172,595	175,994
RIETI.....	55,861	59,394	69,755	73,683
SPOLETO.....	102,053	116,759	126,360	134,939
VELLETRI *.....	48,098	56,530	58,313	62,013
VITERBO.....	101,164	113,041	123,874	128,324
Totale.....	2,354,721	2,732,436	2,929,807	3,124,668

Sulla popolazione di Roma dell'anno 1844 abbiamo anteposto il numero degli abitanti fornito dalla Presidenza del Censo a quello enunciato negli annali universali di Statistica di Milano Tom. IV. 1845 pag. 342. * * Nel 1816 Orvieto e Velletri non erano Delegazioni, perciò sono state messe anche per quell'anno nel presente ordine, assegnando alle comuni la popolazione dello stesso 1816.

Rechiamoci ora a considerare il numero degli abitanti di Roma durante il 1700 siccome il tragghiamo da uno specchio stampato nell'opera del Nicolaj sull'Annona di Roma parte 3. pag. 142, e da altro incluso negli studi statistici su Roma del Conte di Tournon Tom. I. pag. 239. Ascendevano nel 1702 a 138568 e accrescendo gradatamente, per quanto vi è dimostrato, in ogni dieci anni erano pervenuti a 164586 nel 1795, dal qual tempo procedendo fino al 1810 erano discesi a 123023, ma nel 1815 salirono a 128384 e nel 1816 a quel numero, che abbiamo notato qui sopra e che si è aumentato sempre in progresso.

Abitatori di Roma durante il 1700.

Medesimamente in questa opera del Nicolaj parte 3. pag. 222 si racchiude il seguente stato delle anime estratto dalle assegni dei Vescovi nell'anno 1769.

Lazio	}	277,985
Sabina			
Marittima			
Campagna			
Patrimonio.....			120,763
Stato di Castro e Ronciglione..			325,866
Umbria e Ducato di Spoleto.....			273,946
Baronia di Collalto.....			3,022
Stato e Ducato di Camerino.....			27,735
Marca.....			426,222
Stato e Ducato di Urbino.....			153,006
Totale.....			1,308,545

Chiunque abbia favellato della popolazione, e l'abbia come l'indizio o della forza o della prosperità o dell'ordine o della moralità o dell'industria di uno stato, (1) scorgerà dall'esempio qui allegato della capi-

(1) Vasco, Estratti di Economia Politica,—Palmieri, Pubblica Felicità,—Verri, Meditazioni sull' Economia Politica.

tale, e questa secondo i precetti del Palmieri e del Romagnosi deesi tenere in conto principale nelle speculazioni sui censimenti, e da quello delle provincie, quali anni si debbano appellare più fortunati e propizi. E se dall'anno 1815, ossia dal ritorno in Roma della sa. me. di Pio VII, si voglia fare avvertenza agli accrescimenti s'avrà

		INDIVIDUI AUMENTATI	
CAPITALE	}	Roma.....	43,915
		Comarca.....	37,391
PROVINCIE	}	Ancona.....	29,164
		Ascoli.....	22,858
		Benevento.....	2,992
		Bologna.....	94,930
		Camerino.....	11,855
		Civitavecchia.....	4,815
		Fermo.....	33,232
		Ferrara.....	73,797
		Forlì.....	67,500
		Frosinone.....	37,789
		Macerata.....	45,791
		Orvieto.....	7,311
		Perugia.....	52,991
		Pesaro e Urbino.....	59,606
		Ravenna.....	52,227
		Rieti.....	17,822
		Spoletto.....	32,886
		Velletri.....	13,915
Viterbo.....	27,160		
		Totale.....	770,497
			789,947

ossia aumento di un quarto circa.

Paragoni diversi

Nel quadro della popolazione dell'Impero di Austria e del suo movimento annuale (1) nell'anno 1818 la po-

(1) Annali di statistica di Milano vol. 48, 1846 pag. 272.

polazione senza i militari ascendeva a 29,813,586, e nell'anno 1833 a 34,217,494, ossia in quindici anni ne dà un aumento di un sesto circa. La popolazione del Regno di Napoli di qua dal faro nell'anno 1815 era di 5,095,522 e nell'anno 1835 di 5,946,320 ossia venne aumentata in venti anni di più di un quinto (1). Nel 1851 poi essendo di 6,684,911, secondo l'ultima statistica, si ritrae che dal 1815 a questa ultima epoca sia cresciuta di oltre un terzo.

Nella statistica della Francia pubblicata nel 1837 (2) la popolazione si scorge registrata coll'aumento seguente

nel 1801	nel 1806	nel 1821	nel 1826	nel 1836
27,349,003	29,107,425	30,461,875	31,858,937	33,540,910

ossia aumento di circa un quinto. Ma se qui si traesse innanzi il discorso del ch. Fayet professore in Colmar, che ha per titolo *Accroissement de la population en France*, e si ponderassero i suoi ragionamenti, pei quali conchiude che nel 1789 vi si numerassero 31,256,800 abitanti, e 34,230,178 nell'anno 1841, talchè si fossero accresciuti di 2,973,378 in cinquanta anni, il moltiplicare vi sarebbe avvenuto più tardi che nello Stato Pontificio. Perciò dobbiamo star cauti nell'ascoltare quanto ne conta il ch. A. Moreau de Jonès (3) circa la quantità di individui in varii Stati dell'Europa nell'anno 1788 recati in paragone di quei del 1838, imperocchè non è certo se derivino da giuste notizie.

(1) Annali di statistica di Milano vol. 48, 1836 pag. 205.

(2) Territoire, Population pag. 212.

(3) Statistique. Population de la France comparée a celle des autres états de l'Europe.

Nella statistica dell'Inghilterra pubblicata nel 1854 nelle Tavole della popolazione dell'anno 1851 pag. 68 Tav. 22 si nota che questa avendo aumentato pochissimo dal 1701 fino al 1791, siasi poi moltiplicata quasi del doppio dal 1801 al 1851, talchè noverandosi nel primo 9,139,704 individui, ne appaiono poi nel secondo 18,004,551.

Non interviene così nella popolazione della Scozia, la quale nella prefata statistica pag. 154 è segnata

1821	1841	1851
2,139,852	2,655,110	2,929,638

ossia aumento di un terzo circa.

Similmente nella statistica dello Stato Sardo stampata nel 1839 viene rappresentato l'aumento di quella popolazione in tal guisa

1819	1824	1830	1838
3,419,538	3,674,707	3,972,490	4,125,735

ossia di un quinto circa.

In Firenze, secondo la statistica pubblicata dal Ch. Sig. Cav. Zuccagni Orlandini nel 1848 Tom. I. pag. 518 numeravansi 99,698 abitanti nell'anno 1838, mentre ne furono raccolti 106,629 nel 1847, essendo aumentati di 8,426 in quel decennio.

Negli stati Estensi, secondo la statistica del Ch. Consultore Dott. Carlo Roncaglia la popolazione a tutto l'anno 1847 ascendeva a 575,410 anime con aumento annuale sul calcolo di un decennio di 3,497 individui.

Tutta la Lombardia aveva nel 1838 una popolazione di 2,471,634, e nel 1852 di 2,773,910, cosicchè in quattordici anni è aumentata più di un ottavo (1). Se la città di Milano (2) dal 1814 al 1848, ossia in uno spazio di 32 anni non oltrepassò in accrescimento la media di un migliajo all'anno, la popolazione di Roma in 37 anni ha avuto aumento migliore, considerato pure quanto afferma Jacini loc. cit. pag. 33 che Milano s'accresca per una continua immigrazione di campagnuoli.

Il Sig. Moreau de Jonnés (3) ci ha tramandato la notizia che la popolazione di Spagna si aumentasse di un terzo dal 1803 al 1826.

La Grecia (4) esprime l'aumento suo in tal modo

1832	1842	1853
612,608	853,005	1,042,527

talchè in questo spazio è stato di circa due terzi.

Di questi stati decennali di anime di altre città d'Italia ne vien dato un conto negli scritti geografici del Balbi Tom. 4 pag. 185, il cui prospetto non istaremo qui ad esaminare, poichè per soddisfare a

(1) Jacini, Proprietà Fondiaria e le popolazioni Agricole in Lombardia pag. 26.

(2) Annali universali di statistica compilati da Giuseppe Sacchi vol. IX 1856 pag. 93.

(3) Statistique de l'Espagne, negli annali universali di statistica di Milano vol. 45 pag. 17.

(4) Renseignements statistiques sur la Grece.

Il Sig. Lowe ha pubblicato uno specchio della popolazione, delle gravanze, e di quanto si pagava per testa nei principali Stati di Europa nell'anno 1822, che stimiamo di aggiungere qui come il troviamo nel corso completo di Economia Politica Pratica di G. B. Say. Tom. II part. 8. cap. 2 pag. 384, colle somme segnate in franchi.

coloro, che bramano i paragoni (1) possono bastare i qui addotti, dai quali si deduce che i sudditi Pontifici abbiano prosperato in numero conforme a varii altri Stati. Anzi se in Firenze s'accrebbero di 8,426 sopra 99,698 dall'anno 1838 al 1847, l'aumento di Roma dal 1833 al 1844 è stato maggiore. Talchè possiamo riputarlo avvenuto in progressione moderata e naturale, lasciando di buon grado alla immaginazione di Malthus e dei seguaci suoi gli accrescimenti in proporzione geometrica, e le supputazioni non tanto aggiustate dei raddoppi. E per gli aumenti dell'America come sono allegati nelle note di Prevost e di

NATIONS	POPULATION	IMPOTS, DIMES ET AUTRES CHARGES PUBLIQUES	Id. PAR TÊTE
	<i>âmes</i>	<i>Fr.</i>	<i>Fr. c.</i>
Suède sans la Norwége.	2,000,000	32,500,000	12 50
Russie d'Europe	37,000,000	450,000,000	12 18
Turquie d'Europe (par aperçu)	8,000,000	125,000,000	15 62
Pologne depuis le partage.	2,850,000	30,000,000	10 83
Espagne.	11,000,000	150,000,000	13 15
Portugal	3,700,000	75,000,000	20 62
Danemarck	1,600,000	32,500,000	20 62
Suisse 22 Cantons	1,750,000	10,750,000	6 25
L'Empire d'Autriche, compris la Lombardie, la Pologne Autrich.	29,000,000	450,000,000	15 80
La Domination Prussienne.	10,500,000	175,000,000	17 30
Bavière	3,600,000	62,500,000	17 50
Le Piémont, compris la Sardaigne, Gènes et la Savoie	4,000,000	55,000,000	13 75
États du Pape	2,450,000	22,500,000	9 35
Naples et Sicile	6,700,000	67,500,000	10
France	30,700,000	995,000,000	30
Grande-Bretagne l'Irlande non comprise.	14,500,000	1,000,000,000	68 75
Irlande	7,000,000	100,000,000	13 75
Wurtemberg	1,400,000	25,000,000	17 90
Saxe	1,200,000	22,500,000	18 75
Pays Bas	5,300,000	200,000,000	37 50
L'Europe collectivement.	200,000,000	4,500,000,000	22 50

(1) Villermé, Commission Centrale de Statistique en Belgique.

Garnier aggiunte alla traduzione del saggio sulla popolazione stampata nel 1845 ci riportiamo all'articolo *Statistique Générale de la France* incluso nei volumi dell'*Économie Politique Recueil de Monographies* (1). Inoltre, dichiarando che favelliamo degli aumenti di popolo sotto il mero aspetto degli economisti, non entriamo nelle critiche fatte al Malthus esposte dal Rossi nel suo proemio, o nell'avviso del Garnier, che si legge nell'articolo sulla statistica degli Stati Sardi, (2) ove nel discorrere di Nizza si esprime » *Ainsi les hommes sont devenus plus nombreux et plus pauvres; c'est la marche ordinaire* ».

Nè farassi menzione di tanti, che morirono del male del Cholera nel 1837, poichè non vorremmo che ne venisse opposta la dottrina di Malthus (3) e di Giovanni Battista Say (4) che i morbi non apportino scemamento nei popoli, quantunque i banditori di questa potrebbero rammentarsi che fondano il loro canone sopra due o tre esempi, mentre ne hanno a rimpetto non meno di altri quattrocento ventotto, quante sono le epidemie descritte nelle tavole del Dott. Short. Delle quali non si curano di mitigare il tristo pensiero, che si suscita al riflettere a tante calamità, con qualche ragionamento d'onde appaja che in breve tornarono in utile. Anzi è cosa da far meraviglia come lo stesso Malthus nel dubitare non il contagio riduca a meno gli abitatori dell'Egitto, ne collochi la pestifera mortalità dell'anno 1783 fra gli impedimenti, cui soggiace la popolazione in più contrade dell'Africa, e come non consideri, che da Tucidide s'attribuì all'Egitto la peste di Atene, da Procopio quella, che

Opinioni se i contagi diminuiscono le popolazioni.

(1) 1844 Tom. I. pag. 62.

(2) *Écon. Polit.* loc. cit. pag. 245.

(3) *Essai sur le Principe de Population* livr. II. chap. XIII.

(4) *De la Distribution des richesses* livr. II. chap. XI.

devastò la terra nel 542, da Freid quella del quarto secolo, nelle quali terribili propagazioni di mali non basterebbe l'animo di ricercarvi dentro quanto ne seguì di poi.

Considerazione
sulla popolazione
dello Stato Ponti-
ficio secondo la Ta-
vola 1.

Passiamo ora a discorrere di alcun altro particolare offerto dalla stessa Tavola I. Gli scrittori di economia (1) reputano che in uno stato florido si possa alimentare nelle città un numero di abitatori uguale a quello, che dimora in contado. Presa che sia tutta insieme la popolazione dello Stato Pontificio ne risulta fra coloro, che albergano nelle città e quei, che si stanno sparsi ne' campi una partizione simile a quella dettata dagli economisti, imperocchè dalla dimostrazione contenuta nel riepilogo della Tav. I. è manifesto come 1,585,715, vivano nell'abitato ossia nei comuni, e 1,538,953 nella campagna.

Separazione della
popolazione.

Oltre questa separazione di abitanti, che secondo gli economisti dinoterebbe un buono e prospero stato, evvi da ponderare la bene ordinata divisione delle provincie, le quali contando un'adatta popolazione in riguardo a quella della Capitale, ed essendovi ripartite in ognuna città riguardevoli, ne succede quel temperato modo, che bramava l'economista Ferry col non impiccolire, ma col mantenere di grandezza proporzionata i riparti politici, tra per impedire l'accrescimento soverchio della metropoli, o la diminuzione delle provincie, o l'adunamento in un luogo solo di più arti, che meglio e a miglior mercato si condurrebbero altrove, tra per eccitare coloro, che stanno vicini alle grosse città ad apprendere la istruzione e le industrie, che in quelle si praticano ed emularne l'avanzamento. E questo modo pare ad alcuni che si debba anteporre all'opinione del Conte di Lamarque,

(1) Say, *Traité d'Économ. Polit. Collect. des Économ. Tom. IX.*
• pag. 430.

contraria ai divisamenti di alcuni principi di Francia e d'Inghilterra dei secoli XVI e XVII per contenere in certi limiti l'ampliamento della capitale del regno.

Infatti il ch. Prof. Fayet nel citato suo discorso manifesta il timore, che dee ispirare l'accumularsi delle persone nelle città grandi, d'onde procedono il più sovente l'abbandono del lavoro dei campi e la brama del bene apparente o ingannevole delle professioni, che vi sono esercitate, le quali non potendosi sostenere o non bastando per coloro, che se ne stimano capaci, è forza che molti ne siano rigettati, i quali non conoscendo la illusione, che gli avea trasportati o la loro dappocaggine si abbandonano all'ozio e alla maldicenza contro quei, da cui pretendevano di essere provveduti. Le quali cose sono di vizi e di gravissimi mali cagione. E forse da queste o da altre considerazioni saremmo tratti a ravvisare siccome dettato da prudenza l'affermare di Aristotile (1) che una città non possa sussistere con meno di dieci, o con più di centomila abitatori.

Opinione circa l'accumularsi delle persone nelle città grandi.

Traluce eziandio da questa Tavola I lo stato della famiglia. Melchiorre Gioja (2) s'argomenta che dalla somma degli individui divisa per la somma delle famiglie ritraendosi il numero medio di ciascuna, sia questo stesso numero, secondo che egli è maggiore o minore, il segnale della economia e delle domestiche inclinazioni di un popolo. Siane ciò che si voglia dell'esatto risultamento di tal computo, avransi nello Stato Pontificio più di cinque individui per famiglia. Simile indagine è stata praticata sulla popolazione della Sardegna nel censimento del 1838 (3), degli Stati Estensi

Stato della famiglia

(1) Moral. Nicom. lib. IX. cap. 10.

(2) Filosofia della Statistica Tom. 1. pag. 207.

(3) Tav. II. pag. 53.

del 1847 (1) e in quello della Gran Bretagna del 1851 (2) e il numero raccolto, vi è inferiore a quello mostrato nel nostro riepilogo della Tavola I. Così il Gioja (3) avendo fatto tal considerazione sulla popolazione di Parigi del 1823, e potendosene fare su quella di Firenze del 1849 (4), che reca 23,112 famiglie in 106,096 abitanti, ne discende nella prima una quantità minore di persone in ciascuna famiglia e nella seconda una quasi pari, allorchè siano paragonate a quelle della città di Roma, cui sono pur quasi conformi gli individui delle famiglie della città di Torino seguendo la statistica del 1838. Ma se ragionare si debba alla guisa dei dotti espositori del censo della Gran Bretagna (5) e supporre per poco che ogni sposa, vedovo o vedova rappresentar possa una famiglia, le donne congiuntesi in matrimonio, i vedovi e le vedove sommando insieme a 8,552,967 nella statistica della Francia del 1836 s' avrebbero altrettante famiglie, le quali, messe a rinvcontro di 33,540,910 (6) indicherebbero in ognuna numero inferiore d'individui di quelli dello Stato Pontificio. S' egli è adunque vero che le famiglie secondo le regole generali si compongano di 4,95: 5,10 individui, il numero di 5: 14 raccolto nel nostro epilogo ne è superiore. Però nella popolazione di tutto il Gran Ducato di Toscana (7) nell' anno 1848 contando-

(1) Statistica Generale degli Stati Estensi Vol. II. pag. 107.

(2) Census of Great Britain 1851, Population Tables II. pag. 44. Nella statistica della città di Glasgow del 1819-20 citata da G. B. Say, Econom. Polit. Prat. Nev. Part. Chap. IV, Formes qui conviennent a la statistique, il numero comune degli individui per ogni famiglia è segnato 4 681/1000. Schnitzler, Statistique de la France Tom. I. pag. 309.

(3) Loc. cit.

(4) Statistica del Gran Ducato di Toscana Tom. I. pag. 545.

(5) Loc. cit. pag. 43.

(6) Statistique de la France Territoire Population pag. 266. Schnitzler Loc. cit. pag. 399.

(7) Statistica Tom. I. pag. 17.

si 285,724 famiglie sopra 1,854,649 abitatori la proporzione sarebbe di poco più di sei individui per ognuna. Altro paragone si potrebbe condurre sulla statistica del Gran Ducato di Toscana del Sig. Conte Seristori per l'anno 1844 (1). Ma negli annali Statistici del Sig. Cav. Zuccagni Orlandini essendo segnata l'anagrafe del popolo Toscano in 1,812,686 abitanti, e in 328,691 famiglie, si contano circa 5 individui per famiglia (2). Nelle campagne del Belgio si contano cinque individui per famiglia, ma nelle città questo numero si diminuisce alquanto (3).

Sembra che innanzi al 1681 ogni città avesse un catasto formato a modo proprio e in varia guisa (4), talchè la S. M. del Sommo Pontefice Innocenzo XI con chirografo dei 30 Giugno di tale anno ne fè comporre uno nuovo e generale in tutto lo Stato, nel quale fossero notate anche le case. E sebbene di queste non si trattasse nel censo, che nel 1777 fu ordinato dalla S. M. di Pio VI, cui si debbono le prime provvidenze verso il miglior sistema di pubblica economia, pure ne venne fatta avvertenza dalla S. M. di Pio VII nel Moto Proprio dei 19 Marzo 1801, e nei Regolamenti dei 18 Marzo 1807 (5). Poi lo stesso Pontefice col Motu Proprio del 10 Dicembre 1818 comandò che si formasse il catasto de' fondi Urbani di Roma esteso nel 1821 a quelli delle Provincie, che fu recato in termine insieme col catasto rustico nel 1833 sotto il Pontificato della S. M. di Gregorio XVI con tanta lode

Catasto

(1) Annali di Statistica di Milano vol. V. 1845 pag. 147.

(2) Annal. Univ. di Stat. di Milano Vol. X. Giugno 1856 pag. 228.

(3) Quételet. Sur l'homme, et le développement de ses facultés.

(4) I libri catastali più antichi nel nostro Stato sono quei di Perugia scritti nel 1361, ossia 66 anni prima del catasto ordinato da Giovanni de' Medici in Firenze.

(5) Censo Pontificio vecchio. Collezione delle Disposizioni emanate dal 1553 al 1808.

dei Pontefici, che lo hanno decretato, e della Presidenza del Censo, che lo ha eseguito ottimamente e per guisa che è stato appellato censimento modello di tutti i censimenti europei (1). Gioverà pertanto l'addurne il novero nella Statistica senza uscire de' termini suoi, che sono gli elementi di quello s'appartiene ad uno stato, riserbando le stime o altri particolari di maggiore opera ad un catasto. Dal quale siccome base della statistica, secondo l'opinione di M. L. Wolowski (2) debbono essere tolti i numeri, che siamo per dare rispetto alle case.

Numero delle case

Elleno adunque sono 468,457 in tutto lo Stato, cosicchè paragonate che siano colla popolazione e colle famiglie, ne procede la media di una famiglia e una frazione poco più o poco men grande per ogni casa nelle provincie. In Roma poi contandosi 14684 case e 38167 famiglie ne discende una media di due famiglie e mezzo e poco più in ciascuna casa, ovvero di circa dodici individui (3). Ma dalla ampiezza e dalla comodità delle case argomentandosi che ve ne possa capire quantità maggiore, e dall'altro canto mantenendosi o crescendo il prezzo del nolo ad onta pure del continuo fabbricare, si dee inferire da ciò che buona parte delle abitazioni sia serbata a ricevere tanti ragguardevoli personaggi stranieri, che tratti dalla venerazione del Capo della Chiesa e delle cose sacre, o dallo studio de' monumenti o dallo splendore delle arti del disegno, che rendono ricca e nobilissima questa metropoli del mondo cattolico, vi vengono a dimorare, e che al-

(1) Censo Pontificio nuovo. Collezione delle Disposizioni emanate, e Regolamenti dal 1817 al 1824, dal 1817 al 1840.

(2) *Études d'économie politique et de statistique* pag. 412.

(3) Non si adducono qui i paragoni fra le case e gli abitatori nella Gran Bretagna. Spackman, *Statistical Tables* p. 79—In Irlanda, in Austria, in Francia, Schnitzler loc. cit. pag. 335, perchè sembra che per discorrerne esattamente vi vorrebbe la significazione dell'ampiezza loro.

tra parte serva di albergo di notabili e di agiati cittadini. Ora non entreremo a disputare se il termine medio sia esattamente, come dicono, il centro di gravità de' fatti raccolti (1), ma dalle ponderazioni qui discorse se ci reca dodici individui per casa laddove ne possono essere contenuti assai più, ben lungi dal far congetture, il che non si confà colla statistica, possiamo affermare che ciò non avvenga per ispopolamento, ma per agiatezza, per industria, per savio accorgimento di investire in beni stabili, che rendendo buon frutto, valgono le somme erogatevi, abbelliscono la città, e danno lavoro a molti e varii artefici. Ma si dirà perchè il costo dell'abitare anzi che diminuire vada crescendo coll'ampliare degli edificij? Dacchè la casa non solo è il ricovero di quello che la edifica, ma viene allogata altrui per un certo fitto, si può riguardare siccome cosa, della quale si fa traffico. Sotto tale aspetto ha un valore, cui modificano la scarsezza o l'abbondanza secondo la proporzione delle dimande e dell'essere suo. Perchè se molti sono a farne richiesta, e giusta la convenienza e la bellezza del luogo e dell'edificio venendo ambita una a preferenza di altra, per conseguenza dovrà rincarire. Nelle massime del Dott. Quesnay (2) è scritto che il danaro e l'opera spesi in fabbricare le case conducono a conservare la ricchezza, imperocchè contribuiscono a fare i capitali. Dall'aumento poi di questi si formano le sorgenti del lavoro. Nel vero quanti operaj non vengono adoperati nello erigere una casa? e siccome il numero e la qualità loro si fa maggiore a norma della splendidezza di questa, così nel crescere di valore innanzi di rendere il frutto, è stata cagione che certa quantità di

(1) M. L. Wolowski loc. cit. pag. 410. Cf. Quételet, *Lettres sur la théorie des probabilités, appliquée aux sciences morales et politiques.*

(2) Dupont De Nemours. *Collect. des prin. écon.* Tom. 11 pag. 392.

danaro da uguagliare l'importo del capitale creato, sia stata erogata in rendere utile tanta materia facendone giungere il prezzo ai possessori, in far profittevoli molti operaj coll'accumulare sulla fabbrica la valuta di quello, che da loro è stato consumato. Ma allorchè è ricerca il materiale e l'operajo, non si rimarrà più invilito nè l'uno, nè l'altro, per modo che se torna in pregio ha ricevuto già un beneficio da computarsi nel capitale da cui procede, il quale dee salire in istima secondo il dispendio occorso per l'opera o pel materiale. Una delle cause adunque dell'aumento del costo dell'alloggiare si è appunto il moltiplicare degli edifizj nella presente prosperità loro. Un altro motivo potrebbe essere fornito dal danaro divenuto ora più comune. Però quale sarà l'origine della prosperità? Parrebbe che non andasse molto errato chi la ravvisasse nella sede del Sommo Pontefice e nella civiltà, ossia che dal mondo cattolico s'abbia ricorso a questa cattedra infallibile di verità, ossia che qui si venga ad attingere a tante fonti di sapienza e di bellezza, ossia che gli uomini divenendo più dilicati col migliorare de' costumi non s'appaghino più di mediocre albergo, ma il vogliano ampio, comodo e bene adorno. Del danaro reso più comune non investigheremo la causa nelle miniere dell'America, siccome già hanno fatto Carli (1) Garnier (2) Say (3) e però soggiungeremo che mentre i fondi si elevano ad alto prezzo il danaro dee essere abbondante e ridotto a stima minore (4).

Le cause della prosperità essendo nobilissime e durevoli, debbono produrre avanzamento nell'edifica-

- (1) Della proporzione tra le monete e i generi in Italia Diss. VII.
- (2) Histoire des Monnaies.
- (3) Économie Politique Pratique.
- (4) Carli, Sull'impiego del danaro.

re, e perciò accrescimento nella spesa infino che questa, la quale potremmo pure appellare industria, sarà per trovare buon esito. Il quale non è limitato al concorso de' Romani o degli altri sudditi dello Stato, ma s'allarga negli stranieri. Dunque coll'aumentare dell'opera e col bramarla migliore dee salirne anche il prezzo, ma tale innalzamento non intervenendo con iscarsa popolazione e con difetto di industria e di danaro convien pure conchiudere che debba significare un bene. Per la qual cosa è da riputarsi convenevolissimo il partito preso dalla S. M. di Leone XII nel 9 Maggio 1826 di alleggerire per certo tempo dalla gravezza della dativa reale tutti coloro, che nuove abitazioni erigessero, o le erette ingrandissero o racconciassero.

Si nota nella storia d'Italia come la ricchezza posseduta da suoi popoli più intenti alla mercatura innanzi il 1500, ne abbellisse le città di chiese e di palazzi pubblici sontuosi, e come i Sommi Pontefici sostenitori delle arti del disegno abbiano collocato ampia dovizia in tanti stupendi monumenti. I tesori quivi raccolti ci vengono conservati tutt'ora, e si può dire che distribuiscano ancora la ricchezza, che contengono. Se di tanto non importano i casamenti, non è men vero che stando ai precetti degli economisti, i quali vogliono che dimandando conto di ciascuna opera si rifletta a ciò che ne resta, potremmo rispondere che costruiti come sono con disegno elegante, vasti e ben saldi, vi spicca l'ingegno degli architetti, e nella suppellettile, che diviene splendida al pari del garbo e dell'orrevolezza loro, non di rado si scorgono dipinture, sculture, intagli, vasellame prezioso, e arredi leggiadramente lavorati. Aggiunto al valore della fabbrica quello del fornimento, si ponderi quanto danaro ne dee essere diffuso e in quanti artefici, e

ove prima poco costava il mantenere un piccolo e semplice ricovero, quanto ascenda il serbarne uno spazioso, comodo e pieno di addobbi, e quanto maggior numero di manuali vi si richieda. Pertanto se da un canto monta il nolo dell'albergare, dall'altro apre l'adito alle industrie e al travaglio in particolare di minuta gente, alla quale s'offrono in ciò occasioni maggiori di guadagno. Saranno forse alcuni, che diranno essere ciò opera del lusso. Seguiremo l'Abate Baudeau (1) che il definisce per l'eccesso delle spese sterili, e nel vero anche David Hume (2) ha scritto che quando sia smoderato trascorrere al vizio. Ma quantunque sia difficile lo spiegare quando la morbidezza o la dilicatezza del vivere sorpassando i termini del comodo cominci a divenire fasto e pompa orgogliosa e ruinosa, pure non vi sarà alcuno, il quale sosterrà che il creare capitali proceda da ostentazione.

Negli edifici si unisce l'arte all'industria, imperocchè non sono il solo sfoggio della ricchezza, come lo erano gli antichi palagi, ma danno una rendita, che allorquando viene sborsata da inquilini stranieri, fa entrare nella città la moneta estera, e in questo particolare cosiffatti fondi apportano quella stessa utilità, che ne perverrebbe dal mandar fuori nostre mercatanzie, con tanto minore rischio e maggiore vantaggio in quanto che coloro, i quali possono dirsi comperatori vengono nel luogo della mercatanzia, e col dimorarvi fanno di molte spese, in ispezialità nelle cose di belle arti, e consumano di molte derrate, che qui anche dalle provincie si mandano a vendere, talchè esse pure si provvedono in tal guisa di danaro estero. Delle masserizie se elleno siano usate da ricchi l'essere di pregio sarà convenevole alla massima, che

(1) Introduction a la philosophie économique.

(2) Essai sur le luxe.

se questi non ispendano molto, i poveri languiranno nell'indigenza (1), e poi sono anch'esse un capitale d'onde può trarsi frutto e che ha valore (2). Si dice che il consumo di una cosa s'abbia per la misura del rinnovellamento suo, purchè quei che consumano siano in istato di pagarne il valore corrente (3), e che questo dettato debba guidare una nazione nel ricercare il modo da avanzarsi co' favori offertile dalle sue terre. Alorchè coll'ingegno e colla materia propria si può fare commercio col fabbricare edifizii, che giovano pure nell'abbellire la città, quando agli abitatori interni s'aggiungano gli esterni, e con ciò si procacci abbondante copia de' contratti di allogazione di affitto, i quali assicurino o conservino il valore dell'edifizio, se ad onta di quei, che vengono sorgendo non cessi il desiderio di possederne, in coloro che possono pagarne il valore, non è maraviglia che si stia in aumento. Dato che questa sia una via da accrescere la ricchezza e da far sì che il danaro esca da mani opulenti e si divida fra quelle degli artefici e dei poveri, finchè durerà il prezzo alto delle case, non verrà meno l'intendimento di spendervi d'attorno, e chi se ne grava non s'avvede dell'oro e dell'argento, che entra nella circolazione dello Stato, e risalendone alla cagione prima dovrebbe pregare la Provvidenza Divina di serbare a Roma e allo Stato il governo de'Sommi Pontefici, dalla cui saggezza dobbiamo riconoscere il ben essere, la civiltà, lo splendore e la dignità non mai sperabili per altra maniera di reggimento in capitale di piccolo dominio.

(1) Montesquieu, *Esprit des lois* liv. VII, chap. 4.

(2) G. B. Say. *Économie Politique Pratique*, cinquieme partie, Chap. XII.

(3) Mercier de la Rivière, *L'ordre naturel des sociétés politiques*, Chap. XI.

Nella statistica della Francia pubblicata nel 1837 (1) evvi incluso uno specchio delle case siccome erano nel 1835, e ve ne sono noverate 6,805,402. Negli stati Sardi elleno ammontano a 600,280 con una famiglia ed una frazione poco più o poco meno grande, come forse sarebbe in Francia, tranne la città di Torino, ove in 2615 case contenendosi all'epoca del 1838, 26351 famiglie, vi capivano in ogni casa 10.08 famiglie composte ciascuna di 4.44 individui. Nella Lombardia in 2,773,910 abitanti si numeravano nel 1852, oltre 300,000, case (2).

Tav. VI.
Superficie dello Stato, e popolazione assoluta e relativa.

Quanta sia l'ampiezza dello Stato Pontificio l'abbiamo indicato nella Tav. VI, nella quale evvi racchiusa la misura della superficie di ogni provincia divisa nelle sue qualità di rustica, urbana, di acque e di strade dinotata in tavole censuali, in miglia quadrate e in chilometri quadrati. E qui disponendo la popolazione sua in ciascuna provincia, ne abbiamo estratto la media degli abitatori sparsi sulla medesima in ogni miglio romano quadrato, in ogni miglio geografico quadrato, in ogni chilometro quadrato per la ragione che la popolazione specifica sia in effetto il risultamento di tutti gli elementi, che possono condurre uno stato al suo ben essere, talchè si debba ravvisare in un limite, che corrisponda co' modi agevoli offerti al miglioramento suo. Dall'insieme di questo specchio risulta che la provincia di Perugia sia la più vasta, e che quella di Benevento sia la più popolata in ragione della grandezza sua, perchè ove Perugia sopra uno spazio di 4,014.72 chilometri quadrati alimenta 234, 533 individui, che tornano ragguagliati a 59 per ciascun chilometro quadrato, Be-

(1) Tom. I. pag. 126.

(2) Jacini, Proprietà Fondiaria e Popolazioni Agricole di Lombardia pag. 33.

nevento nei limiti di soli 158.38 chilometri, nutre 23,176 individui, che stanno in proporzione di 147 per chilometro. Nella somma poi tutto lo Stato si estende per chilometri 41,294.76 e la popolazione stà a 75.7 per chilometro. Il Regno di Napoli nella Sicilia Citeriore lungo una superficie di 76281.63 avea raccolti 6,684,011 abitanti, e nella Sicilia Ulteriore 2,051,399 sopra 26582.59 chilometri nell'anno 1851 (1). Tutta la Lombardia nell'anno 1852 contiene una popolazione di 2,773.910 in una estensione di 21,417 chilometri quadrati, cosicchè ne viene fatto il ragguglio a 130 individui per chilometro (2). Gli Stati Sardi di terra ferma in una superficie di chilometri quadrati 51,402.85 raccolgono 4,125,735 abitanti, che stanno in proporzione di 80.26 per chilometro (3). Qui si può avvertire che nella prefazione della statistica di Torino pag. XLIII entrando in paragone colla Francia, si prosegue affermando che la popolazione di codesto impero essendo nel 1838, secondo il censo contenutone nell'Annuaire des longitudes, di 33,540,910, e la superficie di chilometri quadrati 540,085, vi si trovi la popolazione relativa in ragione di 62.10 per chilometro. Nella Tavola di Schnitzler (4) essendo recata la popolazione del 1841 in 34,230,178 e la superficie in chilometri quadrati 527.685 gli abitanti vi stanno in 64.86 per chilometro. Negli Stati Estensi nell'anno 1847 l'intera popolazione di 575,410 anime spandendosi sopra una superficie di chilometri quadra-

Paragoni diversi
con altri stati.

(1) Annali Universali di Statistica di Milano Vol. IX Gennaio 1856 pag. 68.

(2) Jacini loc. cit. pag. 24.

(3) Statistica di Torino 1839 pag. 93.

(4) Statistique de la France Tom. I pag. 250.

ti 6019, 684.250, era ragguagliata in ragione di 95,5 per ogni chilometro quadrato (1).

Quantunque le provincie dello Stato Pontificio tolte insieme, e paragonate con altri regni d'Italia non aggiungano colla quantità degli individui alla proporzione conseguita da loro per ciascun chilometro, la qual cosa denota che il nostro Stato sia meno popolato, elle uguagliano o sorpassano quelle di parecchi altri regni dell'Europa, siccome s'argomenta dalle opere del Balbi (2) e dalla statistica di Schnitzler (3).

Estimo delle Provincie e dei prodotti Agricoli.

L'estimo di tutte le provincie (4) e dei loro prodotti agricoli è come segue estratto dai Documenti Statistici pubblicati dalla Presidenza Generale del Censo nel 1847, con dichiarare che nella stima dei prodotti agricoli non è computata la provincia di Benevento

E S T I M O					
RUSTICO		URBANO		TOTALE	
Scudi	Baj.	Scudi	Baj.	Scudi	Baj.
162,628,041	57	58,863,201	24	221,491,242	81

(1) Roncaglia, Statistica Generale degli Stati Estensi Vol. II pag. 98.

(2) Bilancia Politica del globo—Saggio statistico delle Biblioteche di Vienna, Annali di statistica di Milano Vol. 48, 1836, pag. 273. Quételet, Sur l'homme ec. Tom. I. pag. 293.

(3) Tableau comparatif de tous les pays d'Europe, quant'a leur étendue et a leur population absolue et relative. pag. 250.

(4) Si noti che l'estimo rustico e urbano è catastale a norma de' metodi e delle massime contenute nei regolamenti della Presidenza del Censo, e perciò molto al disotto del valore reale. Rapporto sui diversi modi di rattizzare gli estimi censuari alla S. Congregazione Generale del Censo nell' adunanza del giorno 8 Maggio 1856, nota pag. 20.

PRODOTTI AGRICOLI							
CEREALI		PRODOTTI DIVERSI		ANIMALI		TOTALE	
Scudi	B.	Scudi	B.	Scudi	B.	Scudi	B.
24,286,840	—	16,721,933	—	8,828,785	—	49,819,558	—

Brameremmo di continuare questo ragguaglio col favellare della coltura delle terre dello Stato, che attesa la fertilità loro sono attissime a provvedere non solo tutti gli abitatori suoi, ma gli stranieri altresì di quasi ogni sorta di vettovaglie (1). E avremmo pur desiderato di darne contezza esatta non già per suggerire rimedi a penurie, imperocchè da quelle maggiori successe nel Pontificato di Alessandro VI per colpa dei Baroni; in tempo di Clemente VII pel misero saccheggio, cui soggiacque la città di Roma; o nei brevissimi Pontificati di Urbano VII, Gregorio XIV e Innocenzo IX per la scarsezza delle derrate, che afflisse tutta l'Italia; o di Alessandro VII per la calamità della peste; o di Clemente XIII per la fame, che travagliò i popoli dell'Italia, o di Pio VI, o di Pio VII, da' quali furono pubblicate leggi saviissime sull'annona, dobbiamo restare convinti che abbiano avuto origine da scarsezza cagionata da guerre o da intemperie delle stagioni, e non mai da una

Agricoltura

(1) Nicolai, Memorie, Leggi ed osservazioni sulle campagne e sull'annona di Roma. Parte Terza pag. 47.

Qualità dei terreni e diverse colture in otto provincie.

lega di agricoltori o di mercatanti, ma perchè il conoscere in qual modo si stia l'agricoltura, serva a farla prosperare, e perchè sia più facile di regolare, proteggere o agevolare il commercio dei cereali, le quali cose sono le fonti della ricchezza e il riparo più valido contro la carestia. Potremmo fare sfoggio di scrittori Italiani, Francesi e Inglesi circa il commercio dei grani, se i Sommi Pontefici Benedetto XIV e Pio VII non ne avessero insegnato abbastanza colle loro leggi, se Roma da quasi tre secoli indietro non fosse stata la prima a pensare e dettare una legge sull'estrazione de'grani per favorire l'agricoltura, come si trae dalla qui allegata opera del Nicolai, che stimiamo non punto inferiore a qualunque migliore trattato di economia. Ma il divulgare l'opera difficile, che ne disvelerà tutte le qualità e le differenti colture dei terreni è stato cominciato dalla egregia Presidenza del Censo, cosicchè consultando le tre eccellenti Relazioni fatte alla Santità di N. S. PP. PIO IX, nelle quali con isquisito sapere e diligenza vien dato conto della eseguita revisione dell'estimo rustico delle provincie di Camerino e Perugia, di Orvieto, e delle Marche, ove si comprendono quelle di Urbino e Pesaro, Ancona, Macerata, Fermo e Ascoli, esporremo qui soltanto lo specchio succinto de'vari terreni, e della qualità di loro coltura nelle prefate provincie e del bestiame, che vi si contiene proprio dell'agricoltura nel modo medesimo, in cui vien reso dal Censo (1).

(1) Relazione sulla eseguita revisione dell'estimo rustico della Provincia di Orvieto pag. 27.

	NELL'	NEL	NELLE
	ORVIETANO	PERUGINO	MARCHE
	Quadrati	Quadrati	Quadrati
Seminativi nudi e vitati a caneparo.	446	325	1,042
» a grano e marzatelli. . .	3,413	59,894	373,676
Oliveti di ogni specie.	1,809	20,538	18,760
Orti asciutti e adacquativi	29	226	281
Vigne ed Agrumeti	497	— —	272
Totale	6,194	80,983	394,031

Bestiame delle varie specie

	NELL'	NEL	NELLE
	ORVIETANO	PERUGINO	MARCHE
	Numero	Numero	Numero
Bestiame Bovino	4,434	48,175	163,519
» Cavallino	2,258	10,597	29,527
» Pecorino	56,117	243,731	546,371
» Suino	12,601	77,382	150,048
Totale	75,410	379,885	889,465

Quindi per ogni mille quadrati, che si concimano, sono

» Bovi	717	595	415
» Cavalli ec.	364	131	75
» Pecore e Capre.	9,059	3,009	1,387
» Majali.	2,034	955	381

e ci riportiamo alle tavole unite alle stesse Relazioni, entro cui evvi distesa la dimostrazione delle quantità dei terreni, del modo col quale sono coltivati e del bestiame, che contengono. E quando dalla benemerita Presidenza del Censo sarà pubblicata anche per le rimanenti provincie l'opera compiuta in queste otto, avremo il più diligente, e il più fedele indizio dello

stato de' nostri campi e del frutto, che rendono, e tale da servire di prova alle assegne delle seminagioni, cui non è sempre prudente il confidarsi, o da mettere in chiaro gli errori, in cui cadono alcuni nel favellare di questo Stato (1) i quali forse avrebbero potuto evitare leggendo l'opera di Monsig. Nicolai qui allegata più volte.

Tavola II.
Popolazione mu-
tabile.

Una avvertenza da non essere trascurata e che scorgiamo usata da Orazio Say (2) e nella statistica degli Stati Sardi, si è quella della popolazione mutabile. Il seguire coloro, i quali vanno cambiando dimora per certo tempo col trasferirsi da un paese all'altro, serve acconciamente a schivare l'errore del raddoppio di tanti individui sull'intero popolo. Ma nel riflettere come un certo numero di persone si diparta del continuo dalla propria terra natale e per suoi affari si rechi in altra, cosicchè l'avvicinarsi di costoro ne serba sempre il numero quasi uguale in qualche città, ne abbiamo compreso esso numero fra i cittadini nella prima tavola. Poscia per chiarire quali e quanti siano, gli abbiamo separati nella Tavola II, ove collocata prima la sola popolazione stabile, abbiamo diviso in classi e aggiunto poi l'altra parte della mutabile.

Scolari

Quei che principalmente vanno d'attorno ora in uno ora in altro luogo sono gli scolari, i militari, i ricoverati negli ospedali, e i carcerati. Fra gli scolari sono così divisati quelli solamente, che attendono allo studio fuori della patria loro; e il numero ne ascende a 3328 in tutto lo stato. De' militari intendiamo notare quei, che stavano di presidio nel 1853, la cui

Militari

(1) Fulchiron, Voyage dans l'Italie méridionale. Moreau de Jonnés, Studi statistici sulla proprietà fondiaria in Francia.

(2) Etudes sur l'administration de la Ville de Paris, appendice pag. 469.

somma è di 13,264 (1). Nel far menzione de' ricoverati negli spedali pubblici indichiamo que' poveri soltanto, che infermando lontano dalle loro case vengono accolti dalla pietà delle città ove si trovano, e questi si limitano a 2170, perchè esponiamo qui la popolazione mutabile e non diamo contezza o di malattie o di opere benefiche. Circa le quali se alcuno bramasse di conoscer meglio come i Sommi Pontefici e la carità Romana siano stati sempre solleciti in soccorrere di ogni maniera la misera umanità, può consultare l'opera dell' E^mo e R^mo Sig. Card. Morichini (2). Pei carcerati deesi intendere che nel numero di 8023 siano computati non solo i sostenuti, ma tutti i condannati a pene temporanee a cominciare da più anni indietro fino a tutto il 1853, eccetto i forestieri trasgressori delle leggi dello Stato, e vi si debbono comprendere i colpevoli contro le leggi di pubblica onestà, parecchi de' quali per avventura in alcuni paesi sono sotto la sorveglianza e permessi anzi dalla Polizia, in altri sfidano ogni autorità e ogni freno. Talchè distinguendo gli arrestati per debito, per inosservanza delle disposizioni della Polizia, per sospetto o imputazione non ancora giudicati o per precauzione o per leggerissima ammenda correzionale, da coloro che patiscono pena afflittiva, e imitando la Francia nella relazione presentata al Rè dal Ministero nel 1. Gennajo 1844, o la Toscana nella statistica del 1849, che si limitano a far menzione dei soli condannati nei bagni, o nelle case correzionali o penali, terremo conto di quelli, i quali espiano le colpe loro nelle case di detenzione di Roma, di Porto d'Anzio, e Terracina, e degli altri, che stanno racchiusi siccome rei di misfatti

Carcerati

Condannati

(1) Il Cav. Lanzani nella carta della Monarchia Austriaca incisa da Müller nel 1842 ne registra 14,600.

(2) Degli Istituti di pubblica carità, ed istruzione primaria e delle prigioni di Roma.

nelle case di condanna in Ancona, Spoleto, Narni, Civitavecchia, Paliano, S. Leo e Civitacastellana, e di questi ossia de' condannati per colpe più o meno gravi ascende l'intero fino al Dicembre 1853 a 4,601 compresi 100 rei di delitti meramente politici, e 327 colpevoli di delitti comuni commessi per ispirito di parte, e 286 donne racchiuse nella casa di correzione alle Terme. Per guisa che i sentenziati, che stavano prigionieri nel 1853 erano in proporzione della popolazione di uno in ogni settecento circa.

Come in questa esposizione concisa dei giudicati delinquenti, che facciamo soltanto perchè ci si offrono nel favellare della popolazione mutabile, avvertiamo che dai tribunali Pontifici vengono guardati in più carceri conforme alla gravità del delitto, così è d'uopo premettere alcuna considerazione sulla difficoltà di giudicare giustamente dell'indole di un popolo o di metterlo in confronto con altro pel numero dei condannati. Imperocchè può apparire maggiore quando la giustizia sia pronta nel perseguire i malvagi, quando non trovino scampo, o la repressione del malfare sia più attiva. E ciò nel volgere di un anno. In qual modo adunque potrà non riuscire o vano o incerto sommamente rispetto ai corollari, che se ne volessero dedurre sulla moralità di un popolo, il paragone fra malfattori di più anni, che in un certo tempo si trovino ancora vivi nel carcere? E non potrebbe essere attribuito un tal fatto o al trasferire che fa alcuna nazione de' suoi rei in qualche sua colonia, o alla custodia e alla salubrità delle prigioni, che concedono a chi le abita una vita più lunga? Sia pure che nel Gran Ducato di Toscana (1) i malfattori condannati per delitti nelle case correzionali e penali a tutto l'anno 1849 fossero 856, talchè ammontando in quell'anno la popolazione

(1) Statistica del Gran Ducato di Toscana Tom. II. pag. 140.

a 1,721,455 abitanti, ne torni la proporzione di un reo in ogni duemila. Sia pure che in Francia al 1. Gennajo 1844 si numerassero 26,787 rei in tre bagni e in venti case penitenziarie, e che la popolazione valutandosi in 34,500,000 anime ne tornasse il ragguglio di uno sopra mille e trecento individui circa, sembra che per le ragioni or qui dette non reggano i confronti. Invero non ci è parso di scorgerne alcuno fra la media dei prigionj, che in numero di 3,691 subivano la pena dall'anno 1831 al 1836 nel Belgio (1) e la sua popolazione di 4,242,600.

Ma poichè ad onta delle leggi e delle pene vegliamo gli uomini abbandonarsi ai delitti senza che la istruzione, la quale dovrebbe ratterperare la ferocia o la mala inclinazione dell'animo riesca a tenerli in debito, il che ne viene confermato anche dal Sig. Moreau de Jonnès in queste parole, che si leggono nell'estratto della Statistica della Spagna (2)

» Che gli Annali giudiziari dell'Europa ci insegnano
» che i paesi ove ogni anno si cominette il più gran
» numero di delitti, l'Alemagna meridionale, la Prussia, l'Inghilterra, i Paesi Bassi, sono precisamente
» quelli, che possiedono l'istruzione più estesa e meglio
» perfezionata. Certamente. non è già perchè il popolo vi è più istruito che altrove che i delitti vi
» sono più moltiplicati, e si può credere ancora che
» senza l'educazione, che gli uomini vi ricevono, vi
» sarebbero anche più viziosi. Ma quando si consultano i fatti, bisogna condursi a riconoscere che
» l'istruzione pubblica, malgrado i suoi benefici effetti,
» non ha il potere che le si attribuisce, di prevenire
» gli attentati contro l'ordine sociale, e di restringer-

(1) Heuschling. Essai sur la Statistique Générale de la Belgique pag. 37. et 327.

(2) Annali di Statistica di Milano Vol. 45. dell'anno 1835 pag. 37.

Rei di delitti maggiori condannati nel 1853.

» ne il numero nella giusta misura dell' estensione, » che essa riceve ». proseguiamo che nel corso dell'anno 1853 in tutti i Tribunali dello Stato fossero condannati per delitti maggiori 1951 colpevoli, dei quali 501 divennero rei contro le proprietà senza violenza, 106 con violenza, e 1344 trascorsero contro le persone.

Paragoni diversi.

Egli è pur cosa rincrescevole di parlar qui di delitti, pei quali reggerebbero assai meglio le comparazioni allorchè della qualità e della intensità meglio che della quantità se ne ordisse la investigazione. Pure arrestandoci a distinguere soltanto i colpevoli verso le persone da quelli verso le proprietà, ne sembra che i nostri rispetto ad altre nazioni siano in più scarso numero in questi ultimi. Sarebbe acconcio l'osservare perciò i prospetti allegati dal Ch. Sig. Quételet (1) da cui si scorge quanto questi fossero più spessi degli altri contro le persone nell'Austria negli anni 1819, 1820, 1822 e 1823, nella Prussia dal 1824 al 1826 o nei Paesi Bassi negli anni 1826 e 1827, o nel Ducato del Basso Reno dal 1822 al 1826. E senza fermarci al paragone quivi allegato della Francia potremmo consultare il rendiconto statistico della sua amministrazione della giustizia criminale (2) ordinato sapientemente e diligentemente, ove nelle 5440 accuse contraddittorie giudicate dalle corti di Assise nell'anno 1853, 1921 accuse erano di delitti contro le persone, e 3719 contro le proprietà, e vogliamo pur dichiarare che non istimiamo di recare innanzi le cause giudicate dai tribunali correzio-

(1) Sur l'Homme et le développement de ses facultés Tom. II. pag. 199, 217.

(2) Rendiconto statistico dell'amministrazione della giustizia criminale in Francia durante l'anno 1854. Negli Annali Universali di Statistica di Milano Volume XI Serie III Luglio 1856 pag. 34.

nali nello stesso anno 1853. Nei trascorsi poi contro le persone, che nello Stato Pontificio abbiamo annunciato in numero di 1344, si dee notare che moltissimi appartengono a ferite semplici cagionate da arma incidente, che in altri luoghi sono puniti come delitti solamente correzionali, e nel nostro codice, attesa la qualità dell'arma, sono considerati come delitti maggiori. E sopra tutto deesi riflettere al clima e alla specie degli uomini meridionali, le cui passioni sono così vive da trasportarli facilissimamente e renderli pronti alle risse e al menar delle mani. La proporzione poi dei 1344 condannati nel 1853 per delitti contro le persone, sta all'intera popolazione come 1 a 2350 circa, e dei 607 condannati per delitti contro le proprietà come 1 a 5000 circa.

Proporzione colla popolazione.

Inoltre non ci siamo tolto il carico di comporre uno specchio dell'Amministrazione della giustizia penale. Nè malgrado il poco ragguaglio dei rei di delitti maggiori del solo anno 1853 potremmo dedurre dalla quantità de'varii prigionieri nei comuni quale ne sia la moralità, perchè soventi volte ove si fa il giudizio non è avvenuto il delitto, e ove sono fortezze o ergastoli, ivi è maggiore il numero degli imprigionati. Ma nell'indagare di coloro, che stanno ad albergo per certo tempo lontani dalle case proprie, occorrendone pur quei, che subiscono altrove la pena de' falli commessi, ne abbiamo dato appena l'indizio. Forse potrebbe riuscire a buon fine il distinguere i colpevoli di delitti gravi e capitali da quei, che sono puniti per colpe leggiere; la patria, la condizione, il sesso e l'età degli accusati, e in particolare se ricchi o poveri; il rapporto del tempo dell'istruzione a quello del giudizio, imperocchè i mezzi di convincimento stanno in ragione diretta del tempo scorso dal delitto alla discussione; il tempo della contumacia, la reiterazione o la recidiva, il numero

delle grazie individuali coll'effetto, che abbiano sortito sulla moralità degli altri incolpati; la causa che ha sospinto al male e alla colpa; la quantità de' reati rispetto alla popolazione di ciascuna provincia o altra avvertenza, che si scorge nei *conti resi* di Francia (1). E allora non avremmo per avventura da rattristarci con racconti di misfatti di uomini tratti in agguato e uccisi per venderne i cadaveri, o di altri atrocissimi e pieni di inumana ferità, ma avremmo da notare piuttosto un correggere e un reprimere più spedito e più efficace di mali, o da compiangere or l'impeto delle passioni in quasi tutte le cause gravi, ora la tristezza de' tempi, che hanno involto questo tranquillo e avventurato Stato nelle calamità di una ribellione, che eccitando gli uomini alle colpe ha costretto la benevola indole del governo ad impedire con giusto ma moderatissimo rigore la imminente dissoluzione del viver civile. Ma poichè l'allegare esempi è uno dei precetti della statistica, proseguiremo che in Inghilterra nel solo anno 1850, mentre al regno non era avvenuto un così travagliato e turbolento tempo come allo Stato Pontificio, dalla polizia della metropoli di Londra furono menate in prigione 70,827 persone (2) e nel 1851 ascendendo la popolazione di essa metropoli a 2,362,236, i prigionieri vi stavano in proporzione di 45. 7 per ogni 10,000 maschi, e di 9 in ogni 10,000 femmine, e nella Gran Brettagna ed isole i carcerati stavano in proporzione di 22 in ogni 10,000

(1) *Compte Général de l'administration de la Justice Criminelle en France pendant l'année 1842.* Paris 1844 Imprimerie Royale.—*Quételet, Du développement du penchant au crime—Annali di Statistica di Milano 1856, loc. cit.*

(2) *Tables of the revenue, population, commerce etc. of the United Kingdom and its dependencies, Part. XX 1850 compiled from official returns, pag. 153, 157.* Si può pure consultare Müller, *Papers relative to the state of crime in the city of Glasgow.*

maschi e di 4. 1 per ogni 10,000 femmine (1). Il Sig. Moreau de Jonnès (2) commentando la statistica dei delitti commessi in Inghilterra nel 1842 compilata nel Ministero dell'Interno dal Sig. Redgrave, ne computa un colpevole all'anno in ogni 500 abitanti.

Prima di metter fine alla breve esposizione di questa Tavola II dobbiamo notare che nella popolazione delle provincie di Benevento, Bologna, Civitavecchia, Perugia e Viterbo non vi sia sottratta la mutabile, e così le abbiamo segnate in carattere corsivo nel riepilogo, ove alla somma di 3,102,945 convien togliere quella 7,062, quanta è la somma della popolazione mutabile qui tornata ad includere in codeste provincie.

Nella Tavola III vengono ordinati gli ebrei e gli acattolici come si trovano in varii comuni, avvertendo che vi si è recato il numero della sola popolazione stabile. Nel riepilogo poi in fine della tavola vien dimostrato compendiosamente in quali provincie siano raccolti o gli uni o gli altri. Gli ebrei giungono in tutti a 9,237. Sommavano però a 12,700 nella statistica d'Italia del Conte Serristori stampata nel 1842 (3). Non distenderemo in questo luogo le cause già investigate da altri, che apportano il non accrescimento, o la diminuzione loro.

La Tavola IV tende a significare la divisione della popolazione e in qual modo ella si stia più o meno raunata nelle città o negli appodati.

Avvertimento
sul riepilogo della
Tav. II.

Tav. III.
Ebrei e Eterodosi.

Tav. IV.
Divisione della
popolazione.

(1) Census of Great Britain 1851. Population Tables II Riport, Results and Observations pag. cxvii. Appendix to Report. Tabular Results pag. clxxxv.

(2) Économie Politique. Recueil de Monographies, Année 1844 Tom. I. pag. 92.

(3) Seconda edizione. Annali Univ. di Stat. di Milano Vol. 78. 1843 pag. 309. Nella Toscana gli Ebrei sono in numero di 7,588, e gli Eterodossi vi ascendono a 2,155. Statistica della popolazione Toscana per l'anno 1854, Annali Univ. di Stat. di Milano Vol. X 1856. pag. 303.

Comuni più o meno popolate.

Comuni dai 10 mila ai 20 mila abitanti.

Comuni sopra 20 mila abitanti.

Individui che stanno in Comuni più popolose.

Poche sono le città dello Stato Pontificio, che non abbiano rinomanza nella storia o per la loro antica origine o per le cose, che vi sono avvenute, o pei monumenti, o per le imprese, o pel sapere de' loro cittadini, talchè quasi tutte hanno storie nobilissime ignorate per lo più dal comune degli uomini (1). Ora in codeste Comuni bene ordinate è raccolto buon numero di popolo siccome apparisce dalla Tavola IV, ove si nota che siano 32 quelle, le quali contengono dai 10000 ai 20000 abitanti, e quindici le altre, che oltrepassano i 20000. Delle prime sono Osimo nella Provincia di Ancona; Ascoli, e Benevento; Budrio, Castel Franco, Medicina, S. Giovanni in Persiceto nella Provincia di Bologna; Camerino e Fermo, Bagnacavallo, Cento nella Provincia di Ferrara; Alatri e Veroli nella Provincia di Frosinone; Macerata, Cingoli, Fabriano, Recanati, S. Severino, Tolentino nella Provincia di Macerata; Orvieto; Assisi, Fuligno, Todi nella Provincia di Perugia; Pesaro, Urbino, Fano, Gubbio nella Provincia di Pesaro e Urbino; Rieti; Spoleto, Terni nella Provincia di Spoleto; Velletri, e Viterbo. Le seconde sono, Roma, Ancona; Jesi nella Provincia di Ancona; Bologna; Ferrara, Lugo nella Provincia di Ferrara, Forlì, Cesena, Rimini nella Provincia di Forlì; Perugia, Città di Castello nella Provincia di Perugia; Sinigaglia nella Provincia di Pesaro e Urbino; Ravenna, Faenza, Imola nella Provincia di Ravenna. Tutti gli altri comuni o appodati stanno sotto le diecimila anime.

Cosicchè fra i sudditi di Sua Santità quei, che vivono in città più popolose sono 671,740 e il contado di codeste medesime città è abitato da 455,356 individui, senza numerarvi la popolazione mutabile.

(1) Bibliografia Storica della Città e Luoghi dello Stato Pontificio.

Nelle altre poi di ampiezza o di abitatori minori, la quantità di coloro, che vi alloggiavano non differisce gran fatto da quella degli abitatori dei campi, e sarà notevole l'osservare che nelle provincie del mediterraneo, di una popolazione di 1,187,484 si stiano nell'abitato 869,693, e 317,791 nella campagna, laddove in quelle dell'Adriatico, di 1,937,184 abitatori, 716,022 dimorano nell'abitato, e 1,221,162 nella campagna.

Nella statistica del Belgio (1) le città, che contano dai 5 ai 10 mila abitanti sono settanta tre, dai 10 ai 20 mila sono tredici, e sopra i 20 mila sono undici. Nello Stato Pontificio le prime sono 74, le seconde 32, e le altre 15. Nella statistica della Francia (2) in 37.253 Comuni, quelli che oltrepassano i 20 mila abitanti sono quarantatré, e vi stanno 2,717.024 individui. Cosicché, fatto il ragguaglio, nello Stato Pontificio la quinta parte circa di sudditi alberga nella città sopra le 20 mila anime, e nella Francia la duodecima parte circa. Nella statistica degli Stati Sardi (3) i comuni, che sorpassano le 20 mila anime sono 9 compresa la popolazione mutabile.

Paragoni

Coloro, i quali attendono a favellare delle divisioni amministrative degli Stati, notano la differenza che nell'Impero di Austria passa dall'ampiezza dell'Ungheria a quella della Dalmazia, essendo la prima di una superficie di miglia quadrate 66,914, e la seconda di 3,814, con 350,388 abitanti, mentre nell'

Divisioni Amministrative degli Stati

(1) Heuschling, Essai sur la Statistique Générale de la Belgique. pag. 74.

(2) Statistique de la France, Territoire, Population. pag. 283. Cfr. Royer Statistique Agricole, e Schnitzler loc. cit. pag. 329. La proporzione degli abitatori delle città colla popolazione totale d'Inghilterra, di Austria, di Prussia e di Russia si trova in una nota nella Statistica di Schnitzler loc. cit. pag. 334.

(3) Pag. 100.

altra se ne contano 11,223,587. Notano che malgrado il regolare ripartimento della Francia s'avvengano il dipartimento della Gironda di leghe quadrate 493,638, popolato di 555,809 individui, quello delle Alpi alte di leghe quadrate 280,090, con ivi 131,162 anime, e quello della Senna di leghe quadrate 24,070 che contiene 1,106,891 abitatori. Notano che in Inghilterra la contea d'York si distenda in 4,432 miglia quadrate ed abbia 1,789,047 abitanti, laddove la contea di Rutland sia ristretta in 112 miglia e in 24,272 individui. Finalmente siccome sarebbe lungo il seguire la investigazione sulla disparità notevole della divisione della superficie del governo Russo, così basterà l'arrestarsi alla monarchia Prussiana regolarissima ne' suoi partimenti amministrativi, nella quale si nota pure una differenza fra Königsberg e Colonia. Ma simili ragionari procedendo per avventura dal considerare piuttosto le apparenze, di quello che le cause delle divisioni, se queste poi s'avessero da ricercare nello Stato della Chiesa, sarebbe d'uopo di riandarne la storia almeno fino ai tempi di Carlo Magno, esporre le separazioni de' prischi ducati, passando per tante imprese e per tanti fatti successi in particolare dal secolo ottavo al decimosettimo. Ma quantunque apparisca che Perugia sia la provincia che si distenda più delle altre in superficie, e Benevento la più ristretta, e che la più popolosa sia Bologna, e quella in cui si trovi il minor numero di abitatori sia Civitavecchia, pure il saggio provvedimento dei Pontefici ha distribuito per modo l'interno ordinamento de' distretti e de' governi secondo le occorrenze di ciascuna provincia che da per tutto ugualmente si spande l'azione governativa, siccome si può osservare nella Tav. V; ov'è rappresentata la popolazione divisa per distretti e per governi, con averne sottratto la mutabile.

Egli è anche singolar cosa che mentre tutte le provincie dello Stato Pontificio hanno aumentato di popolo dal 1844, al 1853, la sola di Civitavecchia abbia scemato di 3999 persone. Il suo territorio è maggiore di quelli di Camerino, Fermo, Orvieto e Benevento, il suo estimo rustico pareggia quasi quello di Fermo, e supera quei di Camerino, Orvieto e Benevento. I terreni vi producono abbondevolmente ogni sorta di frumenti, vi pascolano assai bestiami (1) evvi l'industria dell'allume (2), e nella città principale della provincia il porto, che è l'unico fra Napoli e Livorno. Pel quale si fa molto traffico da buon numero di mercatanti e un continuo arrivare di stranieri, che vanno alla metropoli o da questa ritornano. Da tutto ciò si può inferire che gli abitatori di tali contrade non debbano mancare di alimento. Per la qual cosa nell'osservare come questi siano cresciuti dall'anno 1816 al 1844, e come siano scemati ne'successivi, temiamo forte non sia il presente un esempio, in cui poco o nulla si verificano alcune dottrine di Malthus (3). Ma vi sarà poi avverata la massima di Verri (4) di Steuart (5) di Smith (6) di Say (7) e di più altri che a cose

Considerazioni particolari sull'aumento o diminuzione di qualche popolazione.

Dottrine di Malthus ed altri economisti.

(1) Tournon, *Études Statistiques sur Rome* Lib. I. Chap. 2.

(2) C'est au milieu d'une immense forêt qu'est établi ce foyer d'activité dont le mouvement et la vie contrastent d'une manière si piquante avec le silence qui regne tout autour. Les maisons des ouvriers, grande famille gouvernée par les fermiers de cette exploitation, entourent l'habitation réservée à leurs agens; les magasins, les ateliers sont disposés dans le meilleur ordre; tout est neuf, propre, animé, et prouve que l'industrie est loin d'être étrangère aux Romains. Tournon, loc. cit. Lib. I Chap. 3. pag. 65.

(3) *Essai sur le Principe de Population.*

(4) *Riflessioni sull'Economia Politica.*

(5) *De l'Économie Politique.*

(6) *Richesse des Nations.*

(7) *Traité d'Économie Politique.*

uguali il numero degli uomini si debba mettere in proporzione colla quantità dei prodotti ?

Tav. VII.
Età e sesso della
popolazione.

La Tav. VII è acconcia a dichiarare l'età e il sesso della popolazione. Seguendo l'avviso di quelli, i quali stimano essere divisa la vita degli uomini in due periodi, il primo dei quali sia compito coll'età di 25 anni e il secondo sia compreso fra questa età, la vecchiezza o la morte, avremmo poco meno della metà della popolazione non pervenuta ancora ai venticinque anni, mentre il resto gli ha oltrepassati.

Divisioni della
vita.

In simil guisa percorrendo le divisioni dei fisiologi, per quello che riguarda l'andamento ordinario della vita umana (1) i quali pongono l'età della pubertà a quindici anni, quella della maturità fino a quarantacinque, e l'ultima della sterilità fino a cento e più anni, si rinverranno quei della prima giungere a poco meno di un terzo della popolazione, quei della seconda superare il terzo, e quei della terza formarne il quinto circa. Quantunque la vita nostra possa mancare da un istante all'altro, pure è più facile il perderla nell'infanzia e nella vecchiaja. Dicono che al tempo della pubertà innanzi il maggior crescere che fa il corpo; prima della età, in cui acquista tutta la forza sua e nell'età che precede gli anni del senno e dell'intelletto, sia più agevole il serbarla. Dicono pure che gli argomenti favorevoli a continuare nel vivere s'accrescano dal nascere all'età dei 14 o 15 anni, e diminuiscono leggermente ai 55, e 58, scorsa la quale epoca il vigore della vita s'illanguidisce più speditamente. Pertanto la somma di coloro, che stanno fra i quindici e i cinquantacinque anni ascende a circa un milione e mezzo.

(1) Müller, Elementi di Fisiologia.

Nell'ordinare questo medesimo prospetto abbiamo avuto in animo di approssimarci agli intervalli, nei quali vien separata la umana esistenza da Ippocrate, da Solone, da Stasea o da Varrone, le cui divisioni conserviamo ancora co' nomi di *pueri*, *adolescentes*, *juvenes*, *seniores*, *senes* (1). Ma fino a quanto si estenderà in questo nostro tempo l'ultimo periodo della vita? Osservando che sopravvive tuttora alcuno, che può designare il secolo alla guisa della definizione di Censorino col mantenersi in quello spazio lunghissimo di vita fra il nascere e il morire (2), ne abbiamo prolungato i partimenti degli anni fino ai cento e più. Affinchè poi siano divisati meglio i fanciulli è stata seguita la divisione in lustri, dinotando con questa il numero di coloro, che non sono pervenuti ai cinque anni e di coloro, che dai cinque sono giunti ai dieci, e in ciò abbiamo anteposto il modo di Wargentin nel primo censo della Svezia, quindi abbiamo ripartito il rimanente del secolo in ispazi di dieci anni. I maschi adunque, che hanno maggior bisogno delle cure de' genitori loro, ovvero della carità delle pie istituzioni, di che lo zelo cattolico ha mostrato sempre l'abbondanza e gli esempi nello Stato Pontificio, sono 184175, e le femmine 171986. Gli altri alquanto più grandi, ma non meno bisognevoli in ispezialtà della istruzione religiosa, sono 181024 maschi, e 168819 femmine.

Dai dieci ai venti anni si racchiude lo spazio, nel quale col crescere del corpo si dee istruire la mente o avvezzarne le membra al lavoro e sia per l'uno che per l'altro fine non mancano scuole nello Stato o arti da essere insegnate ai giovani in particolare nell'agricoltura, stante la cura del Sommo Pontefice nel creare

Intervalli, nei quali vien separata l'esistenza umana.

Secolo

Maschi e femmine sotto i cinque anni.

Dai cinque ai dieci anni.

Dai 10 ai 20

(1) Censorinus, de Die Natali Cap. XIV.

(2) Censorinus loc. cit. Cap. XVII.

istituti e scuole agrarie. Il numero di questi ammonta a 307957 maschi, e 285296 femmine.

Dai 20 ai 40

Se si tolga insieme il lasso dai venti ai quaranta anni, il punto centrale dei quali è trenta, si scorge l'uomo nel fiore dell'età sua, imperocchè è compito nel crescere del peso, della statura e della forza. (1) di questa specie sono noverati maschi 499367, femmine 474551. Ove si può avvertire che essendo questa l'età più atta al matrimonio il numero dei primi supera l'altro di 24816.

Dai 40 ai 60

Succede un altro partimento, in cui unendo il correre dei quaranta ai sessanta anni, il punto centrale dei quali è cinquanta, si ritrovano gli uomini pratici delle professioni loro ed ammaestrati dall'esperienza, e quantunque la mente abbia acquistato sapere, riflessione e prudenza, pure venendo manco la robustezza del corpo è più facile l'andare incontro e il soggiacere ai mali. In tal sorta di età si numerano 296629 maschi, e 292744 femmine. E come si vada assottigliando la generazione coll'andare dell'età, si può ravvisare da ciò che in questo periodo non ultimo del vivere stanno 202738 maschi, 181807 femmine di meno del precedente. Perchè del pari che in questo specchio il numero più elevato delle vite s'avviene dagli anni dieci ai trenta, così il più scarso segue sempre dopo i sessanta.

Dai 60 agli 80

Infatti prendendo uniti gli anni scorsi dai sessanta agli ottanta, il cui punto principale è settanta, in questa età, nella quale il corpo non regge più alla fatica, ma la mente in coloro, che ne hanno tenuto

(1) Quételet. Sur l'homme et le développement de ses facultés, ou essai de physique sociale. = Osservano che l'uomo dai 25 ai 30 anni stando nel pieno della forza sua stringendo ambedue le mani può fare uno sforzo uguale a 50 kilogrammi, e sollevare un peso di 13 miriagr. Egli poi conserva questa robustezza fino a circa cinquanta anni. Régnier, Dictionnaire des sciences médicales, article Dynamomètre.

conto, può avere acquistato la saggezza, e così dar loro sapienza e autorità nel consigliare, e la vita passata virtuosamente in servire Iddio e il Sovrano farli tenere in onore; in questa età, nella quale non v'è disavventura maggiore del vizio rimangono maschi 123544, femmine 124692. Dagli ottanta ai novantacinque anni sono noverati solo 6966 uomini, e 6327 donne. Dai novantacinque ai cento ritroviamo 56 uomini e 62 donne. Sopra i cento ne rimangono 11 uomini e 8 donne.

Dagli 80 ai 95

Dai 95 ai 100

Sopra i 100

Roma con una popolazione quasi uguale a quella della Provincia di Ancona ha un numero maggiore di individui dai 20 ai 30 anni, anzi si può dire che ragguagliati gli abitatori di Roma colle provincie, le superi in questo numero, perchè ve ne sono più di dieci in ogni centinajo. Macerata contiene il maggior numero di vecchi dagli ottanta ai novanta anni. Fra i diciannove individui, che oltrepassano il secolo, ne vivono quattro maschi e una femmina in Perugia e due femmine in Bologna. Eppure di tanta longevità ne offrono esempi anche Roma, la Comarca, Ancona, Ascoli, Ferrara, Frosinone, Macerata, Ravenna, Rieti e Velletri.

Paragoni

Nello Stato Pontificio i maschi superano le femmine di 75,280. Ma si dee notare che se il nascere dei primi in maggior numero delle seconde interviene in tutte le provincie, non tutte le età serbano questa proporzione, imperocchè dai cinquanta ai sessanta anni sono più numerose le femmine che i maschi, e così dicasi dai sessanta ai settanta, dai novanta ai novantacinque, e da qui ai cento.

Numero dei maschi e delle femmine

È stato osservato da lungo tempo che in ogni anno vengano in luce più maschi che femmine e dopo infinite investigazioni fatte in Francia dall'anno 1817 al 1831 la proporzione è stata di 106,38 a 100 con

piccolissimo variare da un anno all'altro (1). Per la qual cosa non essendo noi in istato di offerire qui il numero dei nati in un certo dato anno, il che però faremo ben presto nel pubblicare i movimenti della popolazione, possiamo fermarci in considerare come sotto i cinque anni siano registrati 184175 maschi e 171986 femmine e il sopravanzo de' fanciulli in 12189 si può paragonare colle seguenti osservazioni del Signor Capitano Bickes (2).

STATI E PROVINCE	FANCIULLI PER OGNI 100 FANCIULLE
Russia.	108. 91
Provincia di Milano.	107. 61
Mecklemburgo	107. 07
Belgio e Olanda.	106. 44
Provincia di Brandeburgo e Pomerania.	106. 27
Regno delle Due Sicilie.	106. 18
Monarchia di Austria	106. 10
Silesia e Sassonia.	106. 05
Stati Prussiani	105. 94
Westfalia e Gran Ducato del Reno.	105. 86
Regno di Wurtemberg	105. 69
Prussia Orientale e Ducato di Posen	105. 66
Regno di Boemia	105. 38
Gran Brettagna	104. 75
Svezia.	104. 62
Media dell' Europa.	106. 60

(1) Annuaire du Bureau des Longitudes 1834. Quételet, Sur l'homme Tom. I. pag. 45.

(2) Mémorial encycl. Mai 1832.

Lasciemo da parte le opinioni dei Sig. Poisson, Mathieu (1), Babbage (2), Prevost (3), Giron (4) e Hofacker (5) in questo particolare esposte dal dotto Sig. Quételet (6) e continueremo a discorrere su quanto ne presenta lo specchio della durata del vivere. Faremo in progresso il paragone fra le nascite e le morti allorchè pubblicheremo il movimento, intanto siccome affermasi pure che verso i cinque anni abbia la maggiore lunghezza sua la vita appellata probabile, qualunque ne sia il sesso o la dimora, e che tal vita sia di cinquantuno anni per le donne, che abitano nelle città e per gli uomini delle campagne, e di quarantotto per le donne del contado e per gli uomini delle città, avvertiremo che il numero più grande di viventi ci s'avviene dai dieci ai cinquanta anni, avendo toccato il suo termine più alto fino ai venti. Ove si dee pur considerare come verso i ventiquattro anni sia l'uomo bersagliato piuchemai dalle passioni, il che si dee notare nelle investigazioni sulla mortalità, e così le donne, oltre i rischi, che corrono nel divenir madri, diminuiscono a contare dalla stessa età di ventiquattro anni fino ai quarantacinque. Sebbene queste ponderazioni siano imperfette, giacchè non hanno per fondamento il novero delle nascite e dei morti, pure bastano a mostrare che generalmente molti fanciulli non pervengano alla pubertà e molti giovani passino all'altra vita nel più bel fiore degli anni, perchè sono privi di soccorso in ispezialtà nel tempo, in cui la ragione è in servitù della passione. Ma questo ajuto procede da due principii, uno primario, secon-

Vita probabile

- (1) Mémoires de l'Académie des Sciences Tom. IX. pag. 239.
- (2) Brewster's Journal of Sciences, new Series N. 1.
- (3) Bibliothèque Universelle de Genève. Octobre 1829 pag. 140 et suiv.
- (4) Bulletin de M. de Ferussac Tom. XII pag. 3.
- (5) Annales d'Hygiène. Juillet 1829, loc. cit. pag. 51.
- (6) Loc. cit. Tom. I. pag. 45 seg.

dario l'altro. Il primo è la religione; e noi dobbiamo tenerci pur paghi di tante venerande istituzioni compartite ai cattolici e amministrare dal Clero per sovvenire la gioventù.

Benefizi appor-
tati dai Religiosi.

Non si possono leggere senza ribrezzo le descrizioni di moltitudini di giovani e giovinette abbandonati a loro stessi in un opificio senza la cura amorevole di chi possa almeno ritrarli dal vizio, in cui sono immersi (1). Nell'udire simili racconti potremmo dolerci di mirare gli ecclesiastici raccogliere e istruire i giovani, e non dovremmo desiderarne numero maggiore di quello, che apparisce nell'ultima tavola, quando s'affaticano a non farci miserandi spettatori di mali gravissimi, o quando ci rendono alla vita tanti giovani, che dal vizio sarebbero stati gettati in preda della morte? Imperocchè è provato che la violenza delle passioni e lo sregolamento del vivere affrettino il morire. Inoltre è noto per molte osservazioni che sull'età di venticinque anni sia l'uomo nel rischio più grande di commettere delitti, e che la rea inclinazione della natura malvagia, non solo non venga rattenuta dall'insegnamento, che ricevono i giovani nelle scuole, ma serva questo bene spesso ad agevolare il malfare, nè essendovi altro ricorso che alla sola educazione religiosa e morale (2) convien riflettere quanto si debba tenere in istima l'ufficio di chi la procura abbondevolmente in questo Stato. Il secondo è la civiltà, la quale col sollevare la esistenza umana, l'ha resa eziandio più durevole, coll'insegnare a serbar nette

Educazione reli-
giosa.

Civiltà.

(1) *Études sur l'Angleterre* par M. Léon Faucher Tom. I. pag. 337 seq.

(2) Quételet, loc. cit. Tom. II. pag. 210 Guerry, *Essai sur la statistique morale de la France* pag. 51. Riferiremo qui un tratto, che la riguarda colle stesse parole dell'autore « De plus l'instruction n'est sans doute pas un correctif de l'immoralité, sur tout quand c'est une instruction factice, ambitieuse en divorce avec la religion, une mauvaise instruction enfin. Schnitzler loc. cit. Tom. II. pag. 367.

le case e le città ha diminuito le malattie, coll'aumentare il traffico n'ha tolto il pericolo di spesse carestie e il coltivare le terre, e lo studiare le scienze e le arti, ne provvede di più comodo sostentamento. Ma questa civiltà a che si ridurrebbe senza le cure del Principe, che ci governa in mantenerla ed ampliarla? Da qui adunque si ritragga quanto dobbiamo ai sacri ministri della prima e all'Autore della seconda.

Ai cinquanta procedendo verso i sessanta i viventi sono meno della metà degli altri, che abbiamo notato esistere dai venti ai trenta anni. Dai sessanta ai settanta poi collo scemare del vigore declinando pure la probabilità del vivere, scorgiamo in questa età mantenersi solo meno della metà di coloro, i quali stanno fra i quaranta e i cinquanta. Ma percorrendo il numero dei vecchi dai settanta agli ottanta il ritroviamo minore della metà degli individui dell'immediato decennio precedente. La quale proporzione diminuisce di molto sopra gli ottuagenari.

Negli Stati Sardi (1) dagli ottanta ai novanta sono numerati 8,589 maschi e 6,245 femmine, laddove vi si contano da noi 6,679 maschi e 6031 femmine. Al di là dei cento vi appariscono quindici individui, e da noi diciannove. Negli Stati Estensi (2) nell'età massima par che non vengano oltrepassati i 97 anni, e vi si computa la vita media in 29: 03 anni. (3) Generalmente si reputa che sia più facile

Paragoni

(1) Statistica Tav. III.

(2) Roncaglia Tom. 2 pag. 91.

(3) Nel Belgio la vita media è computata in 32, 15 anni. Quételet, *Physique Sociale* Tom. I. pag. 175.—In Inghilterra in 33 anni, secondo Rickman, *Preface to the abstract*, pag. 46, ossia 32 per gli uomini, 34 per le donne. Secondo la statistica del 1851, *Census of Great Britain Population Tables II* pag. 18, la vita media degli uomini era nel 1851 di 25,87 anni, nel 1841 di 25,49 anni, nel 1821 di anni 25,13—In Francia la vita media viene computata in 32,2 anni, *Annuaire du Bureau des longitudes pour l'année 1834* p. 102.—Sir Francis d'Iver-

il giungere alla decrepitezza nelle campagne di quello che nelle città e che gli uomini vivano meno delle donne a motivo delle fatiche loro. Ciò nulla ostante in Roma esiste dai 95 ai 100 e sopra i 100 numero di vecchi uguale o superiore a quasi tutte le provincie, e le donne in codeste or sono uguali ora inferiori or superiori agli uomini nell'ultimo prolungamento della età senile. Considerato poi che nello Stato Pontificio un terzo scarso della popolazione pervenga dai venti ai quaranta anni, sembra che il termine più probabile dello esistere stia racchiuso in questo spazio. In tal modo ci siamo contentati di indicare la vita probabile (1) non riuscendo di argomentarne la media da un anno solo, tanto più che gli è difficile di molto di rilevarla esattamente. Questo prospetto e questo investigare sono importantissimi pensando che il procurare di allungare la vita degli individui di una nazione è parte essenziale della sua amministrazione, della sua polizia, e delle sue famiglie.

Tav. VIII.
Popolazione divisa per condizione domestica.

Nel percorrere la Tavola VIII si dee considerare che quelli, i quali han tolto moglie nell'abitato differiscono di poco dagli ammogliati nella campagna, perchè essendo i primi 275,263 e i secondi 273,548 evvi nei primi la sola differenza di 1715 in più. Ma le donne maritate non corrispondono a tal novero, imperocchè se ne contano 273,584 nell'abitato, e 272,601 nella campagna. E lasciando la non grave disparità, che di queste eziandio apparisce fra quelle

nois attribuisce l'età media fra i 22 anni o i 23 agli abitatori di Venezia, Pietroburgo, Vienna, Stockholm, Roma ec. Non sapremmo però come abbia fatto tal computo per la città di Roma.—Il prof. de Renzi nelle ricerche statistiche intorno alla popolazione della città di Napoli reputa vi sia la vita media di 30 anni circa.—Schnabel, Europa ec. pag. 47 s'argomenta che la durata media della vita in Europa sia di 36 anni.

(1) Circa la vita probabile si veggia, Quételet Physique Sociale Tom. I pag. 173, e Schnitzler, Statistique Générale de la France Tom. I pag. 324.

dell' abitato e quelle della campagna, avvertiremo come messi a paragone gli ammogliati colle donne andate a marito, ne discenda che gli uomini siano in numero maggiore di 2626 delle donne. Avvertito però che 1067 di codeste non siano state menate da mariti loro nel comune di Roma, cosicchè non se ne è tenuto conto, come è stato dichiarato a piè della Tavola, la disparità vien limitata in 1559.

La diversità del numero dei coniugati di ambo i sessi avviene di sovente anche nei censimenti condotti diligentissimamente, per guisa che afferma Villermé (1) che se vi scorgesse la uguaglianza nella Francia e soprattutto nell' Inghilterra, temerebbe non i numeri fossero combinati ad arte, o le note non fossero trascurate o non vi mancassero molti di coloro, i quali esistevano al punto dell' ordinato censimento. Infatti simile disuguaglianza rinviensi pure negli stati Sardi (2), in Firenze (3), negli stati Estensi (4), in Inghilterra (5), in Francia (6). Nel ricercarne le cagioni sostengono alcuni che ciò derivar possa o dall' andare che fanno gli uomini fuori di stato, o dall' intervenire bene spesso che nelle città grandi parecchie donne usurpino talvolta con accorti ed astuti modi il titolo di maritate. Ma queste cause spiegherebbero quando il numero delle donne oltrepassasse quello degli uomini. Qui da noi però succede lo stesso del Belgio e degli Stati Sardi che gli uomini siano in numero più grande, computato però tutto l'insieme della popolazione. Che se riandar si volesse di provincia in

Diversità del numero dei coniugati.

(1) Mémoire sur la distribution de la population Française par sexe et par état civil. Mémoires de l'Académie des sciences morales et politiques, Tom. I Annales d'Hygiène n. 34.

(2) Statistica pag. 138.

(3) Statistica del Gran Ducato di Toscana Tom. I pag. 496.

(4) Roncaglia, Statistica Vol. II pag. 88.

(5) Census loc. cit. pag. 28 e 31.

(6) Statistique, Population pag. 266.

provincia, apparirebbe che nell'abitato prevale la cifra delle maritate in Benevento, in Bologna, in Ferrara, in Ravenna; nella campagna in Ancona e in Ravenna. Talchè ascendendo a poche, mentre sono 630 nell'abitato, e nella campagna 71, può essere che i consorti loro o siano fuori dello Stato, o almeno non sono molte quelle, che nello Stato Pontificio mentono la condizione in questo particolare. Degli uomini si può conghietturare che siano stranieri ammogliati condottisi senza le compagne loro ad abitare le terre del Pontefice, ovvero che avvenga qui alcuna di quelle inesattezze inevitabili in tali indagini.

Celibi

Nel Belgio due terzi della popolazione sono formati di celibi e l'altro terzo di maritati o di vedovi (1). Nella Francia i maritati di ambedue i sessi formano circa il terzo dell'intero, i vedovi e le vedove circa $\frac{1}{15} \frac{68}{1000}$ (2). Nella Gran Brettagna i maritati e i vedovi di ambedue i sessi ascendono a 8,031,354 sull'intera popolazione di 21,185,000 (3). Nello Stato Pontificio poi i maritati e i vedovi di ambedue i sessi ammontano a 1,287,795, ossia a più del terzo. Ma se consideriamo che i giovanetti non pervenuti all'età di 18 anni, e le donzelle non giunte a quella di 14 ascendono a 1,045,362, se ne ritrarrà che gli scapoli sopra i diciotto anni e le zitelle oltre i 14 rimangono a 789,954, laonde cavando fuori la età dell'adolescenza e confrontando il numero di coloro, che sono entrati in quella della gioventù col numero degli altri, che hanno contratto matrimonio, apparirà che questi sopravanzino gli scapoli di 497841. Da tale considerazione risulta che vi sia una giusta proporzione

(1) Quételet, *Physique Sociale* Tom. I pag. 309.

(2) Schnitzler *Statistique Générale de la France* Tom. I pag. 318—Villermé, *Mémoire sur la distribution de la population française par sexe et par état civil*.

(3) *Census of Great Britain 1851* pag. 28.

fra quelli, che hanno contratto matrimonio e gli altri che sono in età di poterlo contrarre, esclusi che ne siano i vecchi, i malsani, e quelli che attendono di migliorare lo stato loro. Nè abbiamo tolto l'età prescritta da Platone (1) o da Aristotile (2) per fare le nozze, ma abbiamo scelto l'anno diciottesimo per i maschi e il decimoquarto per le femmine, giunti ai quali convien pure riflettere come scarsi siano coloro che si maritano; ma procedendo innanzi, come suole avvenire per molti rispetti, all'età, nella quale più comunemente sogliono gli uomini prender moglie, vedremmo diminuire di molto quei, che or sono compresi nei 789,954, approssimandosi sempre più al numero dei maritati quello degli scapoli, se debbansene allontanare i giovani cui sia riuscito di procacciarsi miglior condizione, i malsani e i vecchi. D'onde conchiuderemo che lo Stato nostro stando, riguardo ai matrimoni, in misura uguale o migliore di altri regni governati ottimamente, ha uso eccellente sull'età, che non sia troppo giovane per andare a marito, ed ha numero bene adatto di coniugati e acconcio al mantenimento della prole. E se vi sono dei celibi non impediscono per certo il prosperamento della popolazione, la qual verità è stata ravvisata anche da alcuni scrittori di economia politica (3). Anzi ne farebbe maraviglia che se vi fosse chi pensasse in altro modo non leggesse il paragrafo IX della relazione, che precede le tavole della statistica della Gran Brettagna dell'anno 1851 (4). Perchè essendo debitore l'uman genere di opere di merito impareggiabile, di cure e di doveri da niun

(1) Venti anni per le donne e trenta per gli uomini. *Respubl.* V.

(2) Diciotto per le donne e trentasette per gli uomini. *Politic.* VII 16.

(3) Malthus, *Essai sur le principe de population* Livre II Chap. 8 pag. 238—Say, *Traité d'Économie Politique* Livre II Chap. 11 pag. 42-7

(4) *Census of Great Britain 1851—Report.* Pag. XLV.

altro meglio sostenuti in pro degli uomini, specialmente a quei, che professano il celibato con separarsi da usi troppo mondani per giovarli maggiormente, dovrebbe divenire sollecito anche del numero loro nelle sue statistiche.

Maritati, che dimorano nell'abitato e nella Campagna.

Ma come abbiamo avvertito discorrendo della Tavola I che la popolazione s'avvenga divisa quasi ugualmente fra l'abitato e la campagna, così proseguiremo a narrare ora dei maritati, pei quali tolti insieme come vien dimostrato in questa tavola VIII, apparisce che quei dell'abitato superino gli altri della campagna solamente di 1715. Se però vogliamo percorrere partitamente le provincie, in alcune siccome Ancona, Bologna, Camerino, Fermo, Ferrara, Forlì, Macerata, Perugia, Pesaro, Urbino e Ravenna gli ammogliati abitatori della campagna vi sono in copia maggiore, e perciò il contado ne dee essere più sparso di famiglie e di abitazioni. Le campagne di Roma e sua Comarca, di Benevento, di Civitavecchia, di Frosinone, di Rieti, di Spoleto, di Velletri e di Viterbo contengono un minor numero di coniugati in rispetto all'abitato, non già perchè l'agricoltura non vi sia esercitata, essendo questa certissima, ricca e naturale industria il retaggio proprio degli uomini, che abitano le fertili terre dello Stato della Chiesa, ma perchè molte famiglie di agricoltori, dopo che hanno speso la giornata in coltivare i campi, tornano la sera nell'abitato, ove hanno le case loro, per guisa che molte borgate o piccole comuni sono popolate quasi per intero da campagnuoli. Qui aggiungeremo, che riguardo alle campagne romane, ai latifondi, ai possessori loro e alla coltura grande, che vi si conduce, si possono consultare il Nicolai (1) e il Conti (2). Nel

(1) Memorie, Leggi ed Osservazioni sulle campagne e sull'annona di Roma.

(2) Lettere sulla campagna di Roma.—Coppi, dell'Agricolt. dell'agro rom.

contado di Ascoli e di Orvieto non s'avviene differenza notevole fra quei, che vi albergano e quei dell'abitato.

I vedovi poi della campagna superano in tutto lo Stato di soli 624 quei dell'abitato. Non così però interviene delle vedove, che messe a riscontro le une colle altre, quelle dell'abitato si ritrovano in numero maggiore di 33,053. Vedovi e Vedove.

Gli ammogliati posti nell'abitato sono, come abbiamo osservato, in numero maggiore di 1715 degli altri della campagna, e quantunque siano in questa 624 vedovi di più, pure notandosi nell'abitato 33,053 vedove di più che nelle campagne, dovremmo dedurne che nell'abitato a preferenza di queste si contragga quantità maggiore di matrimoni, il che sarebbe conforme a quello che del Belgio afferma Quételet, che i celibi siano più numerosi nelle campagne che nelle città (1).

Avvertono pure gli studiosi della scienza della statistica, che le donne vedove siano per l'ordinario quasi il doppio dei vedovi, e ciò vediamo avvenire anche da noi, imperocchè mentre gli uni ascendono a 59,718 vanno le altre fino a 133,081. Tale differenza può succedere non tanto per la ragione detta qui sopra che gli uomini vivano meno delle donne, quanto perchè a questi è più agevole di torre altra compagna.

Nella statistica del Piemonte (2) i vedovi ascendono a 86,726, e le vedove a 186,649. Nella Gran Bretagna i primi sono registrati in 382,969 e le seconde in 795,590 (3). Nella statistica della Fran-

Paragoni

(1) *Physique Sociale* Tom. I. pag. 310.

(2) Tav. IV

(3) *Census 1851* pag. 28

cia i vedovi erano nel 1836 740,169, e le vedove 1,617,701 (1).

Età paragonale
coll'intero della
popolazione.

Pertanto la presente Tavola VIII dimostra che i fanciulli, i garzoni o i giovani sotto i diciotto anni siano più di un quinto del totale della popolazione, che gli scapoli sopra i diciotto anni siano circa un ottavo, che gli ammogliati non giungano al sesto, e che i vedovi ne formino la quarantaquattresima parte circa. L'altro sesso sta a tutta la popolazione in questo rapporto. Le fanciulle e le donzelle sotto i quattordici anni un settimo circa, le zitelle sopra i quattordici anni un ottavo circa, le maritate un sesto circa, le vedove un venticinquesimo circa. I quali ragguagli specialmente de' maritati e vedovi non differiscono di molto da quei della Francia (2)

Tav. IX.
Abitatori nativi
delle città, delle
province, o stranieri,
ossia popolazione
distribuita per origine.

Colla Tav. IX. vengono significati gli abitatori nativi delle provincie, e quelli, che vi si conducono a dimorare da altre parti dello Stato o da paesi esterni. La quantità degli stranieri ascende nei maschi a 29199, e nelle femmine a 19890. Il fine di questa ricerca, almeno secondo l'opinione di alcuni, (3) si è di investigare i luoghi abbondevoli di vettovaglie o di industria e ove traggasi comodamente la vita a preferenza di altri, e perciò di genti nuove si vadano popolando. Egli è adunque certo che questa frequenza di circa cinquantamila stranieri recatisi a stare nelle terre del dominio Pontificio, indicar debba che vi sia buona amministrazione della giustizia e agio di ritrovarvi quanto occorre a ben condurre la vita.

Roma

In Roma poi abitano 15525 estranei con 30102 sudditi Pontifici delle varie provincie, restando in 129157 i nati nella città. Dopo Roma succede la Pro-

(1) Territoire, Population pag. 266

(2) Schnitzler Statistique Générale de la France Tom. I pag. 317.

(3) Statistica degli Stati Sardi, Introduzione pag. LXV.

vincia di Bologna ove si sono trasferiti 5,524 forestieri e 24,046 sudditi di altre provincie, e in terzo luogo apparisce quella di Ferrara, in cui stanno 3,594 nati fuori dello Stato, e 16,781 fuori della provincia. Di questi ultimi ossia degli indigeni, che hanno cambiato dimora per entro lo Stato stesso, il numero ascende a 178,943.

Bologna

Ferrara

Nel Censo del 1851 erano noverati in 29,352 gli stranieri, che avevano eletto Londra per loro dimora (1). Laonde se in Roma se ne contano 15,525 è indizio che da noi eziandio vi siano cause di prosperità da muovere gli estranei a volerne essere a parte. Proseguendo in questo paragone e scorgendo come nel 1851 si stessero fissi in Inghilterra 50,289 sudditi di altri Stati (2) soggiungeremo che stando nelle terre del Sommo Pontefice quasi altrettanti stranieri, imperocchè abbiamo notato esservene 49,089, se ne dee inferire che qui si rinvenga governo, nutrimento o altra buona condizione del vivere da invaghire a trasferirvisi un numero di gente quasi uguale a quello andato in Inghilterra. E ammesso pure il pensare di uno scrittore Danese che l'emigrare da una città o da una in altra provincia, formi una circolazione continua degli elementi, che costituiscono il popolo, nulla di meno il dipartirsi dalla terra natale suppone una qualche causa. Nel cambiare che tanti fanno di patria dall' Inghilterra, dalla Scozia e dall' Irlanda, nell'emigrare del popolo Inglese verso le colonie o in contrade straniere o da casa a casa, da città a città, da contea a contea (3), perchè da Cornwall e Stafford escono pochi a popolare la metropoli? Per la ragione siccome si dichiara nelle avvertenze poste

Paragoni

Emigrazione

(1) Census of Great Britain 1851, Report pag. CVII.

(2) Census of Great Britain pag. CI.

(3) Census ec. pag. CIII.

innanzi al libro del censo della Gran Bretagna (1) che gli abitatori siano occupati a bastanza in casa loro. La quale risposta collegandosi colla dottrina che la produzione di ogni paese debba essere in proporzione degli abitatori suoi (2) ovvero che il più sovente gli abitanti stiano in proporzione col prodotto (3) ossia questo naturale della terra o formato dalla industria umana, dee venirne di conseguenza che eccetto qualche caso particolare, il mancare di questo debba costringere gli uomini a lasciare la terra, in cui sono nati. Ma se consideriamo che nello Stato Pontificio, di tutta la sua popolazione, soli 178,943 hanno eletto altrove la stabile dimora loro, saremo condotti a ravvisare che fornisca sussistenza a tutti o col frutto naturale o con quello del travaglio, e che la porzione di individui, la quale per avventura non la sappia trovare in casa sua, la riceve in altra provincia senza aver ricorso all'ultimo estremo di uscire dallo Stato. E ciò mostra, secondo noi, buon reggimento da parte del governo, salubrità di clima, fertilità del terreno, inclinazione e adoperamento delle industrie, affetto di patria e di parentela, ordine di famiglia, li quali ultimi pregi di una ben regolata popolazione si distruggono nelle frequenti e grandi emigrazioni o nell'interno o nell'esterno, con rompere i legami o cancellare i sentimenti, che sopra tutto debbono stringere gli uomini fra di loro.

Tav. X.
Popolazione divisa nelle principali categorie.

Ma la Tavola X ove si raccoglie la popolazione nelle principali categorie contiene, staremmo per dire lo specchio, in cui si mira l'essere della popolazione

(1) Census of Great Britain 1851 Population Tables II pag. CVI.

(2) Sir James Steuart of Coltness Bart. The works published by his son General Sir James Steuart 1806, Vol. I.

(3) Malthus, Essai sur le principe de population L. II Chap. 13. e l'opera *passim*.

enumerata fin ora. Non neghiamo la difficoltà sostenuta nell'andare in traccia del suo contenuto, il che impedì agli espositori della statistica degli Stati Sardi il metter fuori un pari ragguaglio nell'anno 1839 (1)

A chi notasse il numero del clero potremmo rammentare di quanti faccia di mestieri che si applichino agli studi delle cose Divine o della morale nella metropoli del mondo cattolico; del pericolo che corrono i giovani in sulla pubertà, i quali ascendendo da noi a circa un quinto dell'intero dei sudditi, vengono salvati, qui ci limitiamo a dire dalla perdita della esistenza, da tante pie opere confidate a religiosissimi sacerdoti regolari e secolari; della istruzione che da loro ricevono i fanciulli a cominciare dalla prima e più tenera età. Cosicchè senza farne paragone con altri regni, i quali comprendono il bene, che arreca il clero cattolico, lasceremo a chi sappia discernere l'importanza del ministerio suo e la quantità di quei, che ne hanno bisogno, se il numero qui addotto sia o nò bastevole.

La differenza, che passa fra i militari come sono registrati qui e come appariscono nella tavola della popolazione mutabile, dee nascere dal non doversi registrare fra le professioni dei sudditi quella parte di stranieri, che vengono assoldati dalla Santa Sede.

I possidenti di beni stabili, ossia il numero delle famiglie o de' capi loro, che posseggono beni stabili ammonta a 206,558, dalla qual cosa potendosi ritrarre la divisione della possessione, se ne inferirebbe che questi stessero a tutta la popolazione come uno in ogni quindici circa. Eppure a rappresentare idee più giuste in tale notevole argomento fa d'uopo di ragionare

(1) Statistica pag. 73 Tav. V.

alla guisa del Ch. Sig. Moreau de Jonnès (1) e ricorrere alla Statistica di induzione, la quale più o meno si approssimi alla verità, sulla norma dell'insegnamento di Vauban, Necker, Lavoisier e Young, quando ne manchi la certezza dei numeri, che invero è rara assai.

Di visione della
possessione.

Perciò continueremo con avvertire come avendo ritratto una media di 5. 14 individui per ogni famiglia, (2) adattata che sia alle famiglie dei possidenti, ne potremmo dedurre che il numero loro o di quei che partecipano della possidenza, sia di 1,032,790, ovvero di un terzo circa di tutti gli abitatori dello Stato. (3) E se la media della famiglia di tutti i sudditi si volesse anche restringere per que' soli, che godono di una proprietà o grande, o mezzana, o piccola, e limitarvela a quattro individui in ogni famiglia, si può computare che giungano a 826,232 le persone di ambo i sessi, che posseggono o partecipano della possessione per matrimonio o prole; ossia uno sopra quattro sudditi all'incirca. Or dunque essendo valutato il capitale rustico e urbano in scudi 221,491,242 - 81 (4) si può computare che se fosse diviso ugualmente, ne tornerebbe una possidenza di scudi 1072 circa di valor catastale a ciascuna famiglia possidente, il qual valore innalzato al reale potrebbe anche triplicare.

(1) Studi statistici sulla proprietà fondiaria in Francia del Sig. Moreau de Jonnès. Negli Annali di statistica di Milano, Vol. IX, Ser. 3^a p. 117.

(2) V. Riepilogo della Tav. I. pag. 235.

(3) In Francia vengono numerati cinque milioni di possidenti capi di famiglia, che sono poi elevati a venti milioni, moltiplicandoli per quattro, ossia per quello che vi risulta nel numero medio dei membri delle famiglie. Schnitzler Statistique de la France Tom. III. pag. 12, ove nella pag. 11 si può osservare la ripartizione del suolo nel Belgio e nella Gran Brettagna.

(4) V. Proemio pag. XLII.

Non s' appartiene alla statistica ma all' economia politica, l' andare investigando qual sia l' effetto della maggiore o minor divisione delle terre (1). Ed avendo noi cercato per quanto è possibile di mostrare i fatti, ci riportiamo alla Tavola, che qui comentiamo, nella quale stando annoverati i proprietarii in ogni provincia, potrà chi vuole paragonarli poi in particolare alla popolazione di ognuna. Ma se nello Stato Pontificio uno sopra quattro sudditi all' incirca ha parte al possedimento de' beni immobili, il ripartimento ne sembra assai conveniente.

Allegheremo qui il prospetto in cui vengono indicati i proprietarii col rapporto alla popolazione e coll' estensione approssimativa della proprietà, come è stato composto dal Sig. Prof. Broccardo (2) e seguendo le sue indagini si potrà consultare da ognuno la divisione della possidenza dello Stato Pontificio in comparazione di altri Stati.

(1) Passy, De la division des héritages, et de l' influence qu' elle exerce sur la distribution des richesses.

(2) Trattato di economia. Cfr Jacini loc. cit. pag. 81.

STATI	EPOCA	NUMERO DEI PROPRIETARI	RAPPORTO ALLA POPOLAZIONE	ESTENZIONE APPROSSI- MATIVA DELLE PROPRIETA'
Svezia e Norvegia.	1815	120,000	1 sopra 34 abitanti	250 ettari
Danimarca.....	1824	80,000	» 25 »	45 »
Russia e Polonia.	1818	810,000	» 42 »	475 »
Isole Britanniche.	1821	50,000	» 420 »	600 »
Olanda e Belgio..	1818	600,000	» 10 »	10 »
ConfederazioneGer- manica escluse le provincie Austria- che e Prussiane...	1825	112,000	» 110 »	220 »
Prussia.....	1816	200,000	» 60 »	130 »
Impero Austriaco..	1802	650,000	» 40 »	130 »
Svizzera.....	1818	200,000	» 12 »	24 »
Portogallo.....	1818	124,000	» 30 »	50 »
Spagna.....	1802	400,000	» 30 »	100 »
Stati Italiani.....	1825	1,341,000	» 15 »	23 »
Grecia.....	1820	35,000	» 30 »	150 »
Turchia Europea..	1820	350,000	» 30 »	120 »
Francia.....	1840	4,000,000	» 9 »	12 »

E se alcuno bramasse ragguagli più distesi per altre ragioni potrà consultare i più volte encomiati Sig. Schnitzler (1) e Moreau de Jonnés (2).

Agricoltori.

Ma attesa la fertilità delle nostre terre e la dolcezza e bontà del clima, formando l'agricoltura la principale occupazione degli abitatori, soggiungeremo che si noverano pure 963,578 agricoltori. Moltissimi di questi o sono gli stessi possidenti, buon numero de' quali attendono alla coltivazione dei campi, o sono fissi, come coloro che hanno in affitto un tenimento o un podere, o come altri, che essendone i coloni, ne fanno la coltivazione e dividono a metà col padrone quanto ne raccolgono, talchè anche i fissi potrebbonsi pure sti-

(1) Statistique Générale de la France Tom. III. pag. 7 colle note addizionali alla fine del volume.

(2) Proprietà fondiaria loc. cit.

mare come proprietari sebbene tengano i fondi altrui. I pastori poi ammontano a 37,983, e fra questi si possono appellare possessori quelli eziandio, che hanno le greggi di proprio dominio. Laonde poste insieme tali somme si può argomentare quanta parte dei sudditi del Pontefice procuri allo Stato la ricchezza e a se medesima la felicità e la morale, che l'agricoltura comparte ai seguaci suoi. Gli altri sono occupati in professioni onorate, nelle scienze e nelle arti, o nella manifattura, secondo le quantità esposte nella Tavola (1). Sulla quale intendiamo di significare la qualità delle persone o le principali occupazioni loro, talchè uno stesso individuo apparire vi dee in più categorie se a queste appartiene.

Noteremo pure che fra la servitù sono stati iscritti in alcuna provincia eziandio i campagnuoli giornalieri onde non fossero confusi cogli agricoltori fissi. Per studenti ed alunni si debbono intendere unicamente quelli, che studiano le scienze nelle Università, Seminari, Licei, e Collegi e non i giovani e fanciulli, che ricevono l'insegnamento elementare dall'eloquenza in giù, o nei prefati Seminari e Collegi, o nelle case proprie, o anche nelle scuole inferiori, di cui abbonda lo Stato Pontificio in guisa che ve ne sono eziandio nelle più piccole Comuni per istruire i giovanetti di ambo i sessi, come si può discernere dal numero dei maestri. Della quantità poi dei giovanetti o fanciulli che sono iniziati negli studi non diamo conto, poichè non ne facciamo qui la statistica. Inoltre dobbiamo notare che gli scolari di Roma, siccome vengono enumerati in questa tavola, sono quelli della popolazione stabile, cosicchè vi si hanno da aggiungere gli altri

Pastori

Servitù

Studenti

(1) Possono qui essere consultati i ragguagli pubblicati in ogni anno da questo Ministero circa gli esperimenti e i premi concessi a chi si distingue nelle arti, nelle manifatture, nell'industria e nella marina.

Maestri

della mutabile designati nella Tav. II. Mentre col nome di maestri si dee intendere della professione in generale seguita dagli uomini e dalle donne di ogni sorta d'insegnamento compreso quello della grammatica, o dello scrivere, o delle lingue, o de' principî della storia, o del lavoro tanto nelle scuole quanto nelle case. Quando pubblicheremo questa tavola X per Comuni, ovvero nei suoi particolari, allora sarà manifesto il numero degli studenti di scienze di ciascuna Comune. Nè vogliamo entrare in particolari su quanto è stato discorso o rappresentato da altri sulla povertà, che da alcuni viene stimata in Europa nella misura media di un povero in ogni quattro famiglie. (1) Apparendo da questo nostro elenco che i poveri, o coloro che sussistono di soccorso, siano 37,015, laddove sono novemrate nello Stato Pontificio 608,280 famiglie, e per soccorrerli non mancano nè ospedali, nè ospizi, nè carità guidata da virtù cristiana, se venissero confrontati colla quantità di miseri narrataci altrove, avremmo ragione di dolerci assai di qualche scrittore, il quale non teme di affermare che la carità distribuita dagli ordini religiosi e dalle fondazioni pie mantenga i poveri, mentre ove queste non esistono la quantità loro diviene incredibile.

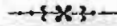
Poveri

CAV. LUIGI GRIFI

Segr. Gen. del Ministero del Commercio

(1) Heuschling, De la réforme des impôts en Belgique comme moyen de soulager le paupérisme. Recueil de monographies vol. II, 1844 pag. 172—Malthus loc. cit. *passim* —Vée, du Paupérisme dans la ville de Paris—Loi des pauvres en Angleterre, Recueil de monographies Vol. I pag. 155, et pag. 10. Il Barone di Morogues, Recherche des causes de la richesse, et de la misère des peuples civilisés, mostra che i poveri siano più radi appo le nazioni agricole.

A. TAVOLA I.



POPOLAZIONE

DISTRIBUITA

PER PARROCCHIE, CASE E FAMIGLIE



PROVINCIA DI ROMA E COMARCA

(A Tav. I.)

NOME DEI COMUNI	NOME DELLE PARROCCHIE	NUMERO		POPOLAZIONE <i>perante</i>	OSSERVAZIONI
		DELLE C A S E	DELLE FAMIGLIE		
ROMA.	S. Adriano.	417	1263	5098	
	S. Agnese fuori delle mura.	90	104	560	
	S. Agostino.	523	1123	4949	
	S. Andrea delle Fratte.	463	1031	5597	
	S. Angelo in Pescheria.	170	559	2551	
	Ss. Apostoli.	516	533	2807	
	S. Bartolomeo all'Isola.	52	66	320	
	S. Bernardo alle Terme.	179	472	4139	
	S. Carlo a' Catinari.	556	1049	5008	
	S. Caterina della Rota.	243	923	3592	
	Ss. Celso e Giuliano.	316	417	3636	
	S. Crisogono.	242	744	2392	
	S. Dorotea.	284	1358	5060	
	S. Eustachio.	246	671	3451	
	S. Francesco d'Asisi in Monte Mario	58	63	528	
	S. Giacomo in Augusta.	297	991	4363	
	S. Giovanni in Laterano.	170	260	2557	
	S. Giovanni de' Fiorentini.	429	353	4053	
	S. Lorenzo in Damaso.	298	1299	5000	
	S. Lorenzo in Lucina.	399	1112	5147	
	S. Lorenzo fuori delle mura.	51	60	280	
	S. Lucia del Gonfalone.	391	1103	4547	
	S. Maria Maggiore.	320	1073	4259	
	S. Maria ai Monti.	792	1446	6486	
	S. Maria in Via.	141	641	2834	
	S. Maria in Aquiro.	188	520	2973	
	S. Maria del Popolo.	397	1400	4802	
	S. Maria in Monticelli.	259	627	3903	
	S. Maria sopra Minerva.	173	567	2446	
	<i>Da riportarsi . . .</i>	8246	22100	103118	

PROVINCIA DI ROMA E COMARCA

(A Tav. I.)

NOME DEI COMUNI	NOME DELLE PARROCCHIE	NUMERO		POPOLAZIONE	OSSERVAZIONI
		DELLE C A S E	DELLE FAMIGLIE		
<i>(Segue Roma)</i>	<i>Riporto</i>	8246	22100	105118	
	S. Maria in Via Lata	67	447	2148	
	S. Maria in Campitelli	159	408	1929	
	S. Maria in Cosmedin	141	529	1422	
	S. M. del Carmine fuori di P. Portese	241	245	908	
	S. Maria in Trastevere	465	1145	4646	
	S. Maria in Traspontina	556	896	5560	
	S. Maria alle Fornaci	74	80	529	
	S. M. del Rosario in Monte Mario.	53	56	222	
	S. Maria Maddalena	125	411	2146	
	S. Marco	157	785	5598	
	Ss. Marcellino e Pietro	69	69	252	
	S. Martino ai Monti	250	516	1758	
	S. Marcello	135	458	2244	
	S. Niccola in Carcere	557	996	4581	
	S. Paolo fuori delle mura	126	181	1037	
	S. Pietro in Vaticano	555	929	4984	
	Ss. Quirico e Giulitta	695	867	5755	
	S. Rocco	254	750	5525	
	S. Salvatore della Corte	551	859	5677	
	S. Salvatore in Lauro	290	1085	4565	
	S. Sebastiano fuori delle mura . . .	55	58	196	
	S. Spirito in Sassia	214	684	5290	
	S. Tommaso in Parione	191	927	4578	
	Ss. Vincenzo ed Anastasio	604	1575	7645	
	Ospizio Apost. di S. Michele a Ripa. Pontificia	1	6	694	
	Fiumicino	120	282	806	
Fiumicino	100	200	507		
Isola Farnese	19	20	75		
	<i>Da riportarsi . . .</i>	14164	57120	171449	

11045
36900
170847

PROVINCIA DI ROMA E COMARCA

(A Tav. I.)

NOME DEI COMUNI	NOME DELLE PARROCCHIE	NUMERO		POPOLAZIONE <i>presente</i>	OSSERVAZIONI
		DELLE C A S E	DELLE FAMIGLIE		
	<i>Riporto</i>	14164	57120	171449	
(<i>Segue Roma</i>)	Ostia	20	137	206	
	<i>Ebrei</i>	500	910	4196	
	<i>Acatolici</i>	—	—	151	
AFFILE	S. Felicita (<i>Cura</i>)	122	159	765	
	S. Felicita (<i>Arcipretura</i>)	117	157	785	
AGOSTA	Ssma Annunziata	195	109	1110	
ALBANO	S. Pancrazio	626	1504	6265	
ANGUILLARA	Ssma Assunta	181	197	822	
ANTICOLI CORRADO	Ssma Trinità	54	51	291	
	S. Vittoria	176	199	1099	
ARICCIA	Ssma Assunta	501	391	1674	
ARSOLI	Ssno Salvatore	240	287	1611	
BRACCIANO	S. Stefano	416	486	2287	
	<i>Ebrei</i>	—	—	2	
CAMERATA	S. Maria	155	151	717	
CAMPAGNANO	S. Gio. Battista	545	566	1845	
	<i>Ebrei</i>	1	1	2	
<i>Mogliano</i>	S. Gio. Battista	74	78	350	
<i>Cesano</i>	S. Gio. Battista	70	72	350	
CANTALUPO	S. Niccolò	123	123	650	
CANTERANO	S. Maria	121	121	681	
CAPRANICA	S. Maria Maddalena	277	292	1450	
CASAPE	S. Pietro	77	117	580	
CASTEL GANDOLFO	S. Tommaso	195	285	1446	
CASTEL MADAMA	S. Michele	454	450	2191	
CASTEL NUOVO DI PORTO	Ssma Assunta	174	202	928	
CASTEL S. PIETRO	S. Pietro	120	125	519	
CAVE	S. Maria	255	276	1579	
	<i>Da riportarsi</i>	19509	44126	205759	

PROVINCIA DI ROMA E COMARCA

(A Tav. I.)

NOME DEI COMUNI	NOME DELLE PARROCCHIE	NUMERO		POPOLAZIONE	OSSERVAZIONI
		DELLE C A S E	DELLE FAMIGLIE		
	<i>Riporto</i>	19509	44126	205739	
<i>(Segue Cave)</i>	S. Stefano	527	519	1552	
CERRETO	Cerreto	154	155	871	
CERVARA	S. Maria della Visitazione	293	298	1475	
CICILIANO	Ssma Assunta	145	270	1206	
CIVITELLA	S. Sisto	141	141	802	
	S. Niccola	139	139	823	
CIVITELLA S. PAOLO	S. Maria	167	169	771	
CIVITA LAVINIA	S. Maria Maggiore	142	280	946	
COLONNA	Ssma Assunta	76	85	511	
FIANO	S. Stefano	124	145	594	
FILACCIANO	Ssma Assunta	90	112	481	
FORMELLO	S. Michele	51	51	113	
	S. Lorenzo	72	75	504	
FRASCATI	S. Pietro	559	763	3575	
	S. Maria del Vivario	206	327	1545	
	Lunghezza	—	6	356	
	Torre Nuova	—	9	59	
	<i>Ebrei</i>	2	2	3	
GALLICANO	S. Andrea	254	244	1082	
GENZANO	Ssma Trinità	355	965	4847	
<i>Ardea</i>	S. Pietro	21	52	125	
GENAZZANO	S. Giovanni	82	106	511	
	S. Maria del Buon Consiglio	59	52	285	
	S. Niccola	85	91	436	
	S. Paolo	305	400	2055	
GERANO	S. Maria	99	108	499	
	S. Lorenzo	174	184	955	
GROTTA FERRATA	Grotta Ferrata	82	146	780	
	<i>Da riportarsi</i>	25451	49778	252877	

PROVINCIA DI ROMA E COMARCA

(A Tav. I.)

NOME DEI COMUNI	NOME DELLE PARROCCHIE	NUMERO		POPOLAZIONE	OSSERVAZIONI
		DELLE C A S E	DELLE FAMIGLIE		
	<i>Riporto</i>	25431	49778	232877	
JENNE	S. Andrea	227	242	1323	
LEPRIGNANO	S. Michele	218	218	879	
LICENZA	Licenza	178	186	928	
<i>Civitella</i>	Ss. Filippo e Giacomo	80	80	433	
MARANO	S. Biagio	137	192	941	
MARINO	S. Barnaba	664	1100	6552	
MAZZANO	S. Nicola di Bari	112	123	549	
MENTANA	S. Niccola	115	150	546	
MONTE COMPATRI	Monte Compatri	329	340	2556	
MONTE FLAVIO	Ssma Assunta	224	241	1194	* I comuni di Monte Flavio e Monte Libretti per quistione di territorio hanno segnato l'uno e l'altro cinquecento individui, che ciascuno dei due crede suoi. Senza entrare nella quistione, si fa avvertenza che i cinquecento individui sono raddoppiati.
MONTE LIBRETTI	S. Niccola di Bari	194	207	789	
MONTE PORZIO	S. Gregorio	139	327	1588	
MONTE ROTONDO	S. Maria Maddalena	235	331	1640	
	S. Ilario	342	494	660	
	<i>Ebrei</i>	—	—	2	
MONTE ROSI	Santa Croce	143	185	815	
	<i>Ebrei</i>	1	1	2	
MONTICELLI	S. Giovanni	209	232	1087	
	S. Lorenzo	64	68	517	
	S. Antonino	92	113	500	
MONTORIO ROMANO	S. Leonardo	160	176	886	
MORICONE	Ssma Assunta	127	141	640	
MORLUPO	S. Giovanni Battista	285	303	1338	
NAZZANO	S. Maria	132	144	689	
NEMI	S. Margherita	163	215	869	
NETTUNO	Nettuno	220	275	1192	
<i>Porto d'Anzio</i>	Porto d'Anzio	67	166	996	
NEROLA	S. Maria	117	124	618	
	<i>Da riportarsi</i>	28677	36332	263177	

PROVINCIA DI ROMA E COMARCA

(A Tav. I.)

NOME DEI COMUNI	NOME DELLE PARROCCHIE	NUMERO		POPOLAZIONE	OSSERVAZIONI
		DELLE C A S E	DELLE FAMIGLIE		
	<i>Riporto</i>	28677	36352	265177	
OLEVANO	S. Margherita	500	550	5070	
ORIOLO	S. Giorgio	247	289	1211	
PALESTRINA	S. Agapito	100	453	2425	
	S. Antonio	280	314	1482	
	Ssma Annunziata	277	512	1415	
	S. Biagio	289	314	1444	
PALOMBARA	S. Egidio	275	305	1576	
	<i>Castel Chiodato . . .</i>	60	62	201	
	<i>Cretone</i>	31	54	148	
	<i>Stazzano</i>	32	32	115	
PERCILE	Percile	175	175	976	
PISCIANO	S. Paolo	212	255	1181	
PONZA	S. Maria (<i>Arcipretura</i>)	88	91	492	
	S. Maria (<i>Cura</i>)	76	103	363	
PONZANO	S. Niccola	129	158	745	
POLI	S. Giovanni	38	51	207	
	S. Pietro	277	277	1252	
	<i>Guadagnolo</i>	56	62	260	
RIANO	Ssma Concezione	74	76	323	
RIGNANO	Rignano	147	175	719	
RIOPREDDO	S. Niccola	180	205	1167	
ROCCA CANTERANO	Rocca Canterano	258	275	1555	
ROCCA DI CAVE	S. Niccola	135	141	753	
ROCCA GIOVANE	S. Niccola	73	74	330	
ROCCA DI PAPA	Rocca di Papa	506	594	2590	
ROCCA PRIORA	Rocca Priora	311	374	1517	
ROCCA S. STEFANO	Rocca S. Stefano	177	179	915	
ROJATE	Ssma Salvatore	50	51	169	
	<i>Da riportarsi . . .</i>	33710	62299	291859	

PROVINCIA DI ROMA E COMARCA

(A Tav. I.)

NOME DEI COMUNI	NOME DELLE PARROCCHIE	NUMERO		POPOLAZIONE	OSSERVAZIONI
		DELLE C A S E	DELLE FAMIGLIE		
	<i>Riporto</i>	53710	62299	291859	
<i>(Segue Rojate)</i>	Ssño Salvatore.	59	59	508	
	S. Maria	101	103	592	
ROVIANO.	S. Gio. Battista	121	139	727	
SAMBUCCI	S. Pietro	36	118	615	
SARACINESCO.	S. Michele	104	105	612	
SCARPA	S. Giovanni Battista	200	213	1159	
SCROFANO	S. Giovanni	122	157	573	
S. ANGELO	S. Maria e S. Biagio.	354	140	563	
S. GREGORIO	S. Gregorio	162	198	953	
S. ORESTE.	S. Lorenzo	293	294	1308	
S. POLO	S. Niccolò	220	234	1159	
	S. Maria	144	143	765	
S. VITO.	S. Biagio	159	191	1056	
	S. Maria	191	230	1451	
SUBIACO	Prima.	524	453	2438	
	Seconda.	561	458	2475	
	Terza.	233	297	1393	
TIVOLI	S. Vincenzo	178	278	1242	
	S. Silvestro.	69	94	339	
	S. Michele	151	206	1040	
	S. Gregorio	90	131	533	
	Santa Croce	145	198	987	
	S. Biagio	122	213	952	
	S. Lorenzo.	234	459	2029	
TORRITA.	S. Tommaso	85	88	407	
TREVIGNANO	Ssma Annunziata.	104	107	446	
VALLEPIETRA	S. Giovanni	161	161	633	
VALLINFREDO	S. Michele	159	184	1114	
	<i>Da riportarsi . . .</i>	38474	67961	319953	

PROVINCIA DI ROMA E COMARCA

(A Tav. I.)

NOME DEI COMUNI	NOME DELLE PARROCCHIE	NUMERO		POPOLAZIONE	OSSERVAZIONI
		DELLE C A S E	DELLE FAMIGLIE		
	<i>Riporto</i>	38474	67961	319933	
VICOVARO	S. Pietro	58	156	653	
	Ss ^{mo} Salvatore	90	120	570	
VIVARO	S. Pietro	170	177	867	
ZAGAROLO	S. Pietro	548	529	2599	
	S. Lorenzo	388	377	1883	
	<i>Ebrei</i>	—	—	4	
	TOTALE	39728	69500	326509	

PROVINCIA DI ANCONA

(A Tav. I.)

NOME DEI COMUNI	NOME DELLE PARROCCHIE	NUMERO		POPOLAZIONE	OSSERVAZIONI
		DELLE C A S E	DELLE FAMIGLIE		
ANCONA	Borgo Mastai	281	603	2951	
	Borgo Pio	91	782	5869	
	Cassero.	52	52	455	
	Castro	196	246	1515	
	Grazie	159	171	1007	
	Massignano	115	129	680	
	Misericordia	202	711	5659	
	Montagnolo	196	196	1297	
	Montacuto	99	115	791	
	Pietra della Croce	185	197	1209	
	Poggio	75	95	549	40036
	Posatore	100	192	1050	
	S. Agostino	83	39	1793	
	S. Egidio	89	244	1258	
	S. Giacomo	296	732	5576	
	S. Giovanni	213	673	2702	
	S. Maria e S. Rocco	65	221	1156	
	S. Pellegrino	115	568	1867	
	S. Pietro	258	792	5679	
	Sappanico	165	166	895	
	Torrette	174	174	949	
	Varano	210	266	1497	
	<i>Ebrei</i>	100	363	1800	
<i>A cattolici</i>	—	—	74		
AGUGLIANO	S. Maria di Nazaret	252	355	1787	
<i>Castel d'Emilio</i>	S. Maria delle Grazie	176	192	1090	
ARCEVIA	Colle Aprico	58	65	375	
	Costa	152	154	745	
	S. Apollinare	83	84	412	1550
	<i>Da riportarsi</i>	4198	8355	44445	

PROVINCIA DI ANCONA

(A Tav. I.)

NOME DEI COMUNI	NOME DELLE PARROCCHIE	NUMERO		POPOLAZIONE	OSSERVAZIONI
		DELLE C A S E	DELLE FAMIGLIE		
	<i>Riporto</i>	4198	3553	44445	
				<i>1530</i>	
<i>(Segue Arcevia)</i>	S. Ginesio	84	84	478	
	S. Gio. Battista	69	83	364	
	S. Medardo	501	395	1810	
	S. Michele	67	72	541	
	Magnadorsa	60	64	596	
<i>Avacelli</i>	S. Lorenzo	75	80	424	
<i>Castiglioni</i>	S. Agata	92	94	478	
<i>Caudino</i>	S. Stefano	49	51	246	
<i>Loretello</i>	S. Andrea	88	88	502	
<i>Montale</i>	S. Silvestro	65	63	393	
<i>Nidastore</i>	S. Sebastiano	65	66	563	
<i>Palazzo</i>	Ss. Settimio e Stefano	160	163	821	
<i>Piticchio</i>	S. Niccolò	153	145	855	
<i>S. Pietro</i>	S. Pietro	26	26	144	<i>9648</i>
BARBARA	S. Maria Assunta	252	259	1282	
BELVEDERE	S. Pietro	377	456	2245	
CAMERANO	Camerano	185	397	1642	
	S. Germano	268	271	1777	
CAMERATA	Natività di Maria	99	155	816	
CASTELBELLINO	S. Maria delle Moglie. <i>Fraz.</i>	46	46	254	V. Castelplanio, e Majola
	S. Marco	122	122	525	
CASTELFIDARDO	Ss.ª Annunziata	207	205	1242	
	S. Pietro	146	153	925	
	S. Stefano	715	765	4147	
CASTELLEONE	Ss. Pietro e Paolo	290	522	1679	
CASTELPLANIO	S. Sebastiano	415	471	2558	
	S. Maria delle Moglie. <i>Fraz.</i>	18	18	154	V. Castelbellino, e Majola
	S. Michele Arcangelo. <i>Fraz.</i>	2	2	16	V. Rosora.
	<i>Da riportarsi</i>	3650	15454	71105	

PROVINCIA DI ANCONA

(A Tav. I.)

NOME DEI COMUNI	NOME DELLE PARROCCHIE	NUMERO		POPOLAZIONE	OSSERVAZIONI
		DELLE C A S E	DELLE FAMIGLIE		
	<i>Riporto</i>	8650	15454	71105	
CHIARAVALLE	S. Maria in Castagnola	567	688	5525	
CORINALDO	S. Pietro	1079	1185	5959	
FALCONARA	S. Lorenzo	95	162	1107	
	S. Maria delle Grazie	505	564	1846	
<i>Castel Ferretti</i>	S. Andrea Apostolo	146	198	1197	
GALLIGNANO	S. Niccolò	194	205	4027	
JESI	Mazangrugno	68	70	686	
	S. Maria Nuova	447	510	2352	
	S. Francesco di Paola	271	756	5291	
	S. Gio. Battista	558	686	2970	
	S. Lucia	189	200	1172	
	S. Maria in Tabano	225	258	1656	21338
	S. Maria fuori di Mosciano	69	74	780	
	S. Maria del Piano	471	690	4250	
	S. Pietro Apostolo	195	596	1604	
	S. Settimio	178	528	2585	
	<i>Ebrei</i>	2	2	14	
MAJOLATI	S. Maria delle Moglie	41	41	485	V. Castelbellino e Castelplanio.
	S. Stefano	229	258	1511	
<i>Scisciano</i>	S. Rocco	49	50	212	
MASSACCIO	S. Lorenzo	251	250	1114	
	S. Leonardo	491	545	2727	
<i>Poggio Cupo</i>	S. Salvatore	87	88	458	
MERGO	S. Lorenzo	156	161	887	
MONTALBODDO	S. Croce	590	1105	5096	
	S. Gregorio	264	264	1509	
	S. Lucia	229	244	1052	
<i>Vaccarile</i>	S. Michele Arcangelo	28	28	560	
	<i>Da riportarsi</i>	15702	25594	120091	

PROVINCIA DI ANCONA

(A Tav. I.)

NOME DEI COMUNI	NOME DELLE PARROCCHIE	NUMERO		POPOLAZIONE	OSSERVAZIONI
		DELLE C A S E	DELLE FAMIGLIE		
	<i>Riporto</i>	15702	23394	120091	
MONTE CAROTTO	Ssma Annunziata	505	528	2627	
MONTE MARCIANO	S. Pietro	614	872	4328	
MONTE NUOVO	S. Maria	456	518	2547	
	S. Pietro	18	19	99	
	S. Severo	117	126	652	
MONTE ROBERTO	S. Silvestro Papa	265	287	1548	
MONTESANVITO	S. Pietro	592	771	4146	
MONTESICURO	S. Stefano	217	276	1599	
MORRO	S. Gaudenzio	285	301	1581	
	S. Maria del Fiore	135	145	725	
MOSCIANO	S. Pietro	251	280	1694	
OFFAGNA	S. Tommaso	482	500	2588	
OSIMO	Abbadia	160	161	980	
	Duomo	84	123	705	
	Monte Torto	59	48	551	
	Passatempo	155	186	1359	V. Monte Fano Pr. di Macerata.
	S. Biagio	128	152	973	
	S. Bartolomeo	65	110	519	
	S. Gregorio	61	94	558	15210
	S. Lucia	78	119	529	
	S. Marco	310	397	1939	
	Misericordia	370	582	2856	
	S. Palazia	63	165	717	
	S. Paterniano	227	245	1527	
	S. Pietro	115	148	554	
	S. Sabino	100	105	706	
	S. Stefano	148	159	936	
	Ssma Trinità	27	45	221	
	<i>Da riportarsi . . .</i>	21945	30832	159053	

PROVINCIA DI ANCONA

(A Tav. I.)

NOME DEI COMUNI	NOME DELLE PARROCCHIE	NUMERO		POPOLAZIONE	OSSERVAZIONI
		DELLE C A S E	DELLE FAMIGLIE		
	<i>Riporto</i>	21945	30832	159033	
PATERNO.	Paterno.	182	192	1154	
POGGIO S. MARCELLO	S. Niccolò di Bari.	259	272	1592	
POLVERIGI.	S. Antonio.	334	385	2121	
ROSORA	S. Michele Arcangelo	225	259	1235	V. Castelplanio.
SERRA DE' CONTI.	S. Maria de Abbatissis	356	400	2140	
SIROLO.	Sirolo	564	482	2551	
S. PAOLO	S. Paolo	161	182	932	
S. MARCELLO	S. Marcello	301	328	1844	
STAFFOLO	S. Egidio.	453	490	2378	
UMANA.	S. Gio. Battista	253	310	1759	
	TOTALE	24833	34112	176519	

PROVINCIA DI ASCOLI

(A Tav. I.)

NOME DEI COMUNI	NOME DELLE PARROCCHIE	NUMERO		POPOLAZIONE	OSSERVAZIONI
		DELLE C A S E	DELLE FAMIGLIE		
ASCOLI.	S. Andrea Apostolo	60	100	431	
	S. Angelo Magno	88	133	639	
	S. Emidio	906	1183	6082	
	S. Giacomo Apostolo	111	176	751	
	S. Giuliano Martire	67	103	567	
	S. Gregorio Magno.	110	178	747	
	S. Leonardo	62	96	454	
	S. Maria inter vineas	123	206	973	
	S. Martino Vescovo	148	229	1150	
	S. Tommaso Apostolo	109	191	796	
	Ss. Vincenzo ed Anastasio.	111	188	1189	
	S. Vittore	114	162	864	
	S. Bartolomeo	58	59	247	
	Ss. Cosma e Damiano. <i>Fraz.</i>	10	10	56	V. Mozzano.
	S. Benedetto e S. Cristina.	51	52	137	
	S. Felicità ai Colli. <i>Fraz.</i>	5	5	37	V. Colli.
	S. Gio. Battista alla Forcella. <i>Fraz.</i>	4	4	29	V. Roccarconile.
	S. Gio. Battista al Poggio.	103	112	705	
	S. Gregorio in Talvacchia.	15	15	80	17197
	S. Maria in Monticelli.	24	31	207	
	S. Maria in Capriglia	29	29	226	V. Mozzano.
	S. Maria in Mignano. <i>Fraz.</i>	14	14	128	V. Lama.
	S. Martino in Colonna.	60	68	377	
	<i>Ebrei</i>	—	5	18	
<i>Castel Trosino</i>	S. Lorenzo Martire	47	48	507	
ACQUASANTA.	S. Angelo.	96	100	326	
ACQUAVIVA	S. Niccolò	316	351	2011	
AMANDOLA.	S. Cristoforo	112	113	651	
	S. Donato	227	250	1063	
	<i>Da riportarsi</i>	3140	4173	21428	

PROVINCIA DI ASCOLI

(A Tav. I.)

NOME DEI COMUNI	NOME DELLE PARROCCHIE	NUMERO		POPOLAZIONE	OSSERVAZIONI
		DELLE C A S E	DELLE FAMIGLIE		
	<i>Riporto</i>	5140	4173	21428	
<i>(Segue Amandola)</i>	S. Ilario	54	54	174 174	
	S. Maria delle Grazie	22	22	125	
	S. Maria della Meta	155	141	871	
	S. Maria in Marnacchia	52	52	200	
	S. Martino	61	62	352	
	S. Pietro in Castagna	129	151	720	V. Comunanza.
	S. Pietro in Rovitolo	2	2	19	
	Ss. Ruffino e Vitale	52	53	200	
	Ss. Ruffino e Vitale	2	2	5	478
	Ss. Vincenzo ed Anastasio	70	70	379	
APPIGNANO	S. Angelo	76	80	455	
	S. Gio. Battista	141	143	868	
	S. Pietro	49	57	312	
ARQUATA	S. Agata in Spelunca	101	106	615	
	S. Croce in Pescara	105	105	540	
	S. Lucia in Vezzano	40	45	220	
	S. Maria in Pretare	121	121	711	
	S. Pietro	204	204	1145	
	S. Salvatore	128	152	708	
	S. Silvestro a Colle	58	65	372	
<i>Tufo e Capodacqua .</i>	Ss ^{ma} Annunziata in Capodacqua	89	89	525	
	Ss ^{ma} Annunziata in Tufo	16	16	109	
CAPRADOSSO	S. Lucia in Castello	94	94	475	
<i>Poggio Canoso</i>	S. Lucia	60	60	345	
CARASSAI	S. Maria del Buon Gesù	251	255	1472	
<i>Rocca M.^e Varmine . .</i>	S. Pietro Apostolo	50	54	520	
CASTEL DI GROCE	S. Severino	60	57	291	
<i>Monte Morro</i>	S. Elia	49	58	257	
	<i>Da riportarsi</i>	5511	6419	54169	

PROVINCIA DI ASCOLI

(A Tav. I.)

NOME DEI COMUNI	NOME DELLE PARROCCHIE	NUMERO		POPOLAZIONE	OSSERVAZIONI
		DELLE C A S E	DELLE FAMIGLIE		
	<i>Riporto</i>	5511	6419	54169	
CASTIGNANO	S. Maria del Borgo	69	69	379	
	S. Pietro Apostolo	540	340	1944	
<i>Castiglione</i>	S. Maria della Pieve	56	56	265	
CASTORANO	Ss. Gio. Battista e Marco	34	34	229	
	S. Maria	155	155	746	
COLLI	S. Felicità	185	187	959	V. Ascoli.
COMUNANZA	S. Pietro Ap. in Gesso	57	57	248	
	S. Pietro Ap. in Tavernelle	29	29	158	
	S. Gio. Battista in Illice	46	46	305	
	S. Lorenzo	58	58	205	
	S. Maria in Lisciano	20	20	122	
	S. Maria in Bussonico. <i>Fraz.</i>	2	2	16	V. Monte Fortino.
	S. Maria in Verdone	59	59	255	
	S. Pietro in Castagna. <i>Fraz.</i>	1	1	7	V. Amandola.
	Ss. Pietro e Paolo in Cresciolo	4	4	27	
	S. Agata in Vallentina	53	53	189	2815
	S. Ilario in Cossentino	56	56	345	
	Ss. Pietro e Benedetto	55	55	365	
	Ss. Pietro e Paolo in Gabbiano	25	25	180	
<i>Vindola</i>	S. Agata in Vallentina	14	14	77	
	S. Ilario in Cossentino	51	51	189	
	Ss. Pietro e Paolo in Gabbiano	52	52	185	
FOLIGNANO	S. Benedetto	15	15	50	V. Lisciano.
	S. Gennaro	165	156	866	V. Lisciano.
	S. Maria e S. Cipriano	155	158	850	
FORCE	S. Paolo	592	412	2261	
<i>Quinzano</i>	S. Stefano	57	64	289	
LAMA	S. Maria in Mignano	255	262	1454	V. Ascoli.
	<i>Da riportarsi</i>	7585	8727	47216	

PROVINCIA DI ASCOLI

(A Tav. I.)

NOME DEI COMUNI	NOME DELLE PARROCCHIE	NUMERO		POPOLAZIONE	OSSERVAZIONI
		DELLE C A S E	DELLE FAMIGLIE		
	<i>Riporto</i>	7585	8727	47216	
LISCIANO.	S. Angelo	115	120	782	
	S. Benedetto. <i>Fraz.</i>	2	2	16	V. Folignano.
	S. Gennaro. <i>Fraz.</i>	5	5	25	V. Folignano.
	S. Maria a Corte	51	51	272	
	S. Martino	47	47	256	
MOTTIGNANO.	S. Maria delle Grazie	157	155	775	
MONSAMPOLO.	S. Maria e S. Pietro	411	431	2117	
MONTACUTO	S. Benedetto in Matera	17	17	89	
	S. Maria in Pomaro	52	52	174	
	S. Sabino in Pito	60	61	522	
	S. Sebastiano in Umito	45	47	227	
MONTADAMO.	S. Giorgio in Vallorano	28	21	156	
	S. Flaviano in Casalena	41	29	165	
	S. Margherita in Marignano.	50	52	169	
	S. Maria in Cepparano	20	20	154	
	S. Maria in Polesio	44	44	251	
	S. Maria in Venagrande	88	91	504	
	S. Maria in Portella.	55	55	171	
	S. Maria Loretana	51	25	112	
	S. Michele	53	53	200	
	S. Pietro Apostolo	42	45	224	
	S. Salvatore in Ceretto	55	55	215	
MONTALTO.	Ssma Assunta	159	152	856	
	S. Pietro Apostolo	122	126	749	
MONTE CALVO.	Ssma Assunta in Vosci	15	15	89	
	S. Maria in Farno	65	68	565	
	S. Maria in Rocca Monte Calvo	52	55	176	
	S. Martino	71	64	519	
	<i>Da riportarsi</i>	9401	10562	57080	

PROVINCIA DI ASCOLI

(A Tav. I.)

NOME DEI COMUNI	NOME DELLE PARROCCHIE	NUMERO		POPOLAZIONE	OSSERVAZIONI
		DELLE C A S E	DELLE FAMIGLIE		
	<i>Riporto</i>	9401	10362	37080	
MONTE DI NOVE.	S. Lorenzo	179	189	1032	
	S. Maria	18	19	91	
MONTE FORTINO.	S. Angelo	219	224	1151	
	Ss. Giovanni e Niccolò.	55	55	196	
	S. Giovanni in Piè di Valle.	61	64	361	
	S. Lucia in Consilvano	66	67	354	
	S. Maria in Bussonico	68	70	389	V. Comunanza.
MONTE GALLO.	S. Angelo in Castro.	27	28	167	
	S. Lucia in Pistrino	52	57	198	
	S. Maria in Lapide	146	157	858	
	S. Maria in Pantano	55	55	517	21 h 1
	S. Pietro in Abetito	49	49	278	
	S. Savino in Uscerno	20	22	120	
	S. Vito in Propezzano.	40	43	205	
MONTE MONACO	S. Andrea in Aldino.	14	17	64	
	S. Bartolomeo in Foce	15	24	102	
	S. Biagio dell' Isola	58	55	275	
	S. Giorgio dell' Isola.	56	69	351	
	S. Lorenzo in Valle Grascia.	59	49	255	
	S. Maria in Casalecchio	50	60	276	
	Ss. Pietro e Paolo	8	10	47	
	Ssma Trinità	55	62	281	
MONTE PRANDONE	S. Niccolò	494	552	3371	
MOZZANO	Ss. Cosma e Damiano	98	98	544	V. Ascoli.
	S. Giusta in Giustiniano.	28	28	152	
	Ssma Assunta in Fundi	20	21	112	
	S. Maria di Lisciano.	27	27	117	
	S. Maria a Capriglia. <i>Fraz.</i>	2	2	18	V. Ascoli.
	<i>Da riportarsi</i>	11556	12671	68758	

PROVINCIA DI ASCOLI

(A Tav. I.)

NOME DEI COMUNI	NOME DELLE PARROCCHIE	NUMERO		POPOLAZIONE	OSSERVAZIONI
		DELLE C A S E	DELLE FAMIGLIE		
	<i>Riporto</i>	11536	12671	68738	
<i>(Segue Mozzano)</i>	S. M. Lauretana in Pedana	29	29	170	
OFFIDA	Ss. Filippo e Basso	114	112	945	
	S. Lazzaro	127	126	825	
	Ss.ª Assunta	128	139	782	
	S. Niccolò	104	116	577	
	Ss. Pietro e Martino	110	138	620	
	S. Venanzo	84	84	720	
OSOLI	S. Biagio a Meschia	21	22	159	
	S. Giovanni in Agelli	18	18	112	
	S. Giusta in Ronciglione	15	17	93	
	S. Maria in Gaico	14	14	78	
	Ss. Martino e Giovanni	21	24	159	
PAGLIARE	S. Antonio Abate	105	98	582	
PALMIANO	S. Pietro in Castel S. Pietro	50	50	500	
	S. Michele Arcangelo	41	41	242	
PATRIGNONE	S. Maria	152	155	686	
PORCHIA	S. Lucia	48	55	298	
	S. Maria	47	61	355	
	Ss. Pietro e Giovanni	49	51	269	
PORCHIANO	S. Michele Arcangelo	51	54	521	
QUINTODECIMO	S. Antonio Abate	19	20	108	
	S. Benedetto in Matera	28	28	125	
	S. Caterina	19	19	109	
	S. Maria della Piana	141	144	809	
RIPABERARDA	S. Egidio	91	105	518	
ROCCACASAREGNANA	S. Maria delle Scatelle	56	59	205	
	Ss. Niccolò ed Ilario	45	48	254	
	Ss. Quirico e Giulitta	20	20	125	
	<i>Da riportarsi . . .</i>	15061	14494	79218	

PROVINCIA DI ASCOLI

(A Tav. I.)

NOME DEI COMUNI	NOME DELLE PARROCCHIE	NUMERO		POPOLAZIONE	OSSERVAZIONI
		DELLE C. A S E	DELLE FAMIGLIE		
	<i>Riporto</i>	15061	14494	79218	
(<i>Segue Roccasaregnana</i>)	S. Stefano di Marscia	33	37	550	V. Venarotta.
ROCCAREONILE	S. Antonio di Pastina	14	15	85	
	Ss. Giacomo e Pancrazio	23	27	202	
	S. Gio. Battista in Forcella	14	15	91	V. Ascoli.
ROTELLA	S. Maria e S. Lorenzo	168	186	900	
SPINETOLI	S. Maria	216	237	1271	
S. BENEDETTO	S. Benedetto	412	447	2439	
	S. Maria della Marina	644	754	5296	
S. MARIA	Ss ^{ma} Annunziata in Arli	31	35	279	
	Ss ^{ma} Annunziata in Lugo	6	6	31	
	S. Benedetto in Valledacqua	26	26	162	
	Ss ^{mo} Crocifisso	19	19	103	
	S. Lorenzo al Paggese	63	65	562	<i>2^{da} 2</i>
	S. Maria in Piedicava	62	62	538	
	S. Martino in Falciano	37	37	204	
	S. Pietro in Tallacane	30	30	160	
	S. Salvatore in Vena	32	33	200	
	S. Silvestro in Rocchetta	58	40	203	
VENAROTTA	Ss. Cosma e Damiano	137	157	652	
	S. Flaviano	38	38	199	
	S. Maria della Corte	83	83	516	
	S. Niccolò in Olibra	21	21	115	
	S. Pietro in Olibra	16	16	61	
	Ss. Quirico e Giulitta	88	88	536	
	S. Stefano in Marscia. <i>Fraz.</i>	38	38	168	V. Roccasaregnana.
<i>Cerqueto</i>	S. Ippolito	36	35	195	
	TOTALE	15490	17097	91918	

PROVINCIA DI BENEVENTO

(A Tav. I.)


NOME DEI COMUNI	NOME DELLE PARROCCHIE	NUMERO		POPOLAZIONE	OSSERVAZIONI
		DELLE C A S E	DELLE FAMIGLIE		
BENEVENTO	Ss. Angelo e Stefano	423	455	2087	
	S. Caterina	245	249	1525	
	S. Donato	520	491	2054	
	S. Marco	502	264	1609	
	S. Modesto	465	607	2282	
	S. Maria in Costantinopoli	555	651	2885	
	S. Maria della Verità	455	507	2276	
	S. Salvatore	686	692	3015	
BAGNARA	Bagnara	125	125	459	
MONTORSO	Montorso	79	82	520	
PASTINE	Pastine	175	177	605	
PERILLO	Perillo	78	81	277	
<i>Maccoli</i>	Maccoli	28	55	119	
S. ANGELO A CUPOLO	S. Angelo	187	190	716	
<i>Motta</i>	Motta	41	41	151	
<i>Panelli</i>	Panelli	25	25	103	
<i>Sciarra</i>	Sciarra	18	18	71	
S. LEUCIO	S. Leucio	572	572	2390	
<i>Maccabei</i>	Maccabei	55	55	215	
S. MARCO	S. Marco	60	60	259	
	TOTALE	5066	5551	25176	

PROVINCIA DI BOLOGNA

(A Tav. I.)

NOME DEI COMUNI	NOME DELLE PARROCCHIE	NUMERO		POPOLAZIONE	OSSERVAZIONI
		DELLE C A S E	DELLE FAMIGLIE		
BOLOGNA	S. Pietro (<i>Metropolitana</i>)	272	557	2754	
	S. Bartolomeo	549	942	4081	
	S. Benedetto	559	1002	5772	
	S. Caterina di Saragozza	515	1158	5080	
	S. Caterina di Strada Maggiore	249	710	2523	
	Ss. Filippo e Giacomo	556	928	4012	
	S. Gio. Battista dei Celestini	247	570	2555	
	S. Giovanni in Monte	267	667	3127	
	S. Giuliano (<i>Abbazia</i>)	162	374	1775	
	Ss. Giuseppe ed Ignazio	509	795	5105	
	S. Gregorio	588	809	5755	
	S. Isaja	546	1002	4092	
	S. Maria della Carità	445	1248	5511	
	S. Maria Maddalena	256	987	5752	
	S. Maria Maggiore	245	758	2512	
	S. Maria della Pietà	207	556	2552	
	S. Maria della Purificazione	454	925	5544	
	S. Martino	505	779	5515	
	S. Paolo	229	472	2285	
	S. Procolo	496	1052	4599	
	S. Sigismondo	201	458	2085	
	Ss.ma Trinità	275	675	2646	
	Ss. Vitale ed Agricola	124	402	1555	
<i>Ebrei</i>	—	—	92		
<i>Acattolici</i>	—	—	10		
<i>Alemanni</i>	Alemanni	108	371	1651	
	S. Antonio	92	276	1550	
	S. Croce del Biacco	56	84	414	
	Fossolo	40	88	452	
	<i>Da riportarsi</i>	7528	18359	78268	

V. S. Silverio Par. in S. Ruffillo di Bologna.



PROVINCIA DI BOLOGNA

(A Tav. I.)

NOME DEI COMUNI	NOME DELLE PARROCCHIE	NUMERO		POPOLAZIONE	OSSERVAZIONI
		DELLE C A S E	DELLE FAMIGLIE		
	<i>Riporto</i>	7328	18559	78268	
<i>Arcoveggio</i>	Arcoveggio	145	511	1872	
	Corticella	64	170	933	
<i>Bertalia</i>	Bertalia	180	183	4033	
	Borgo Panigale	327	287	2333	V. Borgo Panigale e Calderara.
	Beverara	78	151	732	
<i>S. Egidio</i>	S. Egidio	123	506	1689	
	S. Donino	58	106	672	
	S. Antonio di Quarto superiore	52	70	590	
	S. Gio. Calamosco	74	94	751	
	S. Niccolò di Villola	41	63	396	
<i>S. Giuseppe</i>	Paderno	47	51	356	
	Gaibola	90	64	448	
	Casaglia	92	79	560	
	S. Paolo di Ravane	225	272	1485	
	S. Maria della Misericordia	134	167	782	V. S. Ruffillo di Bologna.
	Casalecchio. <i>Fraz.</i>	13	16	98	V. Casalecchio di Reno.
<i>S. Ruffillo</i>	S. Silverio. <i>Fraz.</i>	158	290	1581	Sussidiale della Par. di S. Giuliano nel Com. di Bologna.
	S. Michele di Tola	23	27	177	
	S. Ruffillo	72	218	1101	V. S. Lazzaro.
	S. Maria della Misericordia. <i>Fraz.</i>	80	70	451	V. S. Giuseppe di Bologna.
	S. Maria Assunta	21	21	279	
	S. Pietro di Sabbiuo	15	15	109	
ANZOLA	Ss. Pietro e Paolo	221	404	2609	V. Crespellano e S. Gio. in Persiceto.
	S. Giacomo del Martignone	53	56	426	V. S. Gio. in Persiceto e Sala.
	S. Maria in Strada	41	82	640	V. S. Gio. in Persiceto.
ARGELLATO	Argellato	194	553	2259	
	Casadio	57	94	737	
	Funo	32	93	779	
	<i>Da riportarsi</i>	10020	22634	104130	

PROVINCIA DI BOLOGNA

(A Tav. I.)

NOME DEI COMUNI	NOME DELLE PARROCCHIE	NUMERO		POPOLAZIONE	OSSERVAZIONI
		DELLE C A S E	DELLE FAMIGLIE		
	<i>Riporto</i>	10020	22634	104150	
ARGILE	Argile	162	353	1950	
	Venezzano	123	216	1299	
BARICELLA	Baricella	260	479	2590	V. S. Gabriele Par. nel com. di Baricella.
	Boschi	113	113	718	
	S. Gabriele. <i>Fraz.</i>	154	254	1559	Sussidiale di Baricella Par. nel com. di Baricella.
	Passo Segni	65	65	418	
BAZZANO	S. Stefano	444	539	2953	
BELVEDERE	Belvedere	149	151	727	
	Grecchia Gabba	67	61	552	
	Monte Acuto delle Alpi	72	71	418	
	Pianacico	52	50	281	
	Vediciatico	90	89	482	
	<i>Rocca Corneta</i>	276	272	1397	
BORGO PANIGALE	Borgo Panigale	208	282	1852	V. Bertalia di Bologna, e Calderara.
	S. Gio. di Meldola	110	148	895	
	S. Pietro di Rigosa	18	26	183	
	Spirito Santo	112	169	1188	
BUDRIO	S. Lorenzo	575	863	4647	
	Bagnarola	146	133	1050	
	Cento	83	91	596	
	Pieve	360	400	2528	
	Prunaro	82	95	577	V. Medicina, e Ozzano di sotto di Ozzano.
	Vedrana	293	540	1858	
	Veduro. <i>Fraz.</i>	19	19	106	V. Castenaso.
	Vigorso	60	60	587	
	<i>Bagnarola di sotto.</i>	241	281	1561	
	Cazzano	159	176	1517	
	Fugliolo	70	73	417	
				1073	
	<i>Da riportarsi</i>	14367	28523	137956	

PROVINCIA DI BOLOGNA

(A Tav. I.)

NOME DEI COMUNI	NOME DELLE PARROCCHIE	NUMERO		POPOLAZIONE	OSSERVAZIONI
		DELLE C A S E	DELLE FAMIGLIE		
	<i>Riporto</i>	14567	28525	137956	
<i>(Segue Bagnarola di sotto)</i>	S. Martino	45	48	586	
	Ronchi	109	151	707	
CALDERARA	Borgo Panigale. <i>Fraz.</i>	50	90	767	V. Borgo Panigale, e Bertalia di Bologna.
	Longara	116	257	1594	
	Sacerno	69	128	957	
	S. Vitale di Reno	62	122	764	
CAMUGNANO	Camugnano	87	76	452	
	Burzanella	66	65	554	
	Carpineta	49	43	248	
	Guzzano	23	26	168	
	Verzuno	48	46	272	
	Vigo	75	72	575	
<i>Bargi</i>	Bargi	88	85	521	
	Baigno	60	55	517	
	S. Damiano	21	18	157	
	Mogne	49	45	553	
	Badi. <i>Fraz.</i>	23	21	104	V. Casio e Casola.
	Stagno	81	75	401	
	Trassera	55	51	520	
CAPRARA SOPRA PANICO	S. Martino	52	48	555	
	Canovella	11	14	116	
	Casaglia	46	51	295	V. Monzuno.
	Ignano	57	47	288	
	Sperticano	58	57	252	
	Sirano	28	52	227	
<i>Panico</i>	Panico	76	86	488	
	Luminasio	77	74	404	
	Malfolle	55	55	512	
				989	
	<i>Da riportarsi</i>	16184	50415	149848	

PROVINCIA DI BOLOGNA

(A Tav. I.)

NOME DEI COMUNI	NOME DELLE PARROCCHIE	NUMERO		POPOLAZIONE	OSSERVAZIONI
		DELLE C A S E	DELLE FAMIGLIE		
	<i>Riporto</i>	16184	30415	149348	
(<i>Segue Panico</i>)	Medelana	56	33	202	V. Praduro e Sasso.
	Montasico	89	98	475	
	Venola	60	53	312	
CASALECCHIO DI RENO	Casalecchio	68	191	1092	V. S. Giuseppe di Bologna.
	Ceretolo	67	93	701	
	Moglio. <i>Fraz.</i>	6	8	73	V. Pontecchio di Praduro e Sasso.
	Tizzano	25	25	227	
CASAL FIUMINESE	Casale	53	67	290	
	Casalino	49	64	316	
	Croara	58	58	356	
	Fiegnano	65	63	354	
	Monte Maggiore	22	22	127	
	Pieve di S. Andrea	35	35	212	
	S. Martino in Pedriolo	40	39	198	
<i>Sassoleone</i>	Sassoleone	105	121	663	
	Carseggio	11	12	76	
	Casoni	12	12	50	3239
	Filetto	6	8	50	
	Gesso	58	37	189	
	S. Maria Maddalena	30	29	123	
	Macerato	10	11	62	
	Pizzolo	17	19	84	
	Tombe	14	14	87	
CASIO E CASOLA	Casio e Casola	75	75	446	
	Badi	159	144	790	V. Camugnano.
	Casio Pieve	169	140	833	
	Casola	75	65	428	2687
	Suviana	55	34	190	
	<i>Da riportarsi . . .</i>	17611	31985	150056	

PROVINCIA DI BOLOGNA

(A Tav. I.)

NOME DEI COMUNI	NOME DELLE PARROCCHIE	NUMERO		POPOLAZIONE	OSSERVAZIONI	
		DELLE C A S E	DELLE FAMIGLIE			
	<i>Riporto</i>	17611	31985	158856		
CASTEL D'AJANO	Castel d'Ajano	110	95	462		
	S. Niccolò	223	199	901		
<i>Casigno</i>	Sassomolare	49	48	272		
	Casigno	102	95	498		
	Labante di sopra	109	97	510		
	Labante di sotto	62	50	269		
	Musiolo	113	107	599		
	Tolè. <i>Fraz.</i>	20	20	89	V. Tolè di Vergato, e Gagnano di Savigno.	
CASTEL FRANCO	Castel Franco	294	564	2652		
	Manzolina	160	219	1711		
	Ponzano	474	885	5797		
	Rastelino	28	38	275		
	Recovato	47	87	465		
	Riolo	48	85	494		
	CASTEL GUELFO	Castel Guelfo	509	447	2970	
CASTEL MAGGIORE.	Castel Maggiore	169	188	1366		
	Bondanello	61	68	589	V. Sala.	
	Sabbiuno	137	165	1253		
	Trehbo	137	144	870		
CASTEL S. PIETRO	Castel S. Pietro	596	956	4704		
	Frassineto	58	79	404		
	Liano	113	188	1147		
	Poggio	60	85	785		
	Vedriano	49	68	329		
	<i>Varignana</i>	S. Antonio. <i>Fraz.</i>	24	55	320	Sussidiale di S. Lorenzo Par. sotto Varignana di Castel S. Pietro.
	Casalecchio	99	147	1053		
	S. Giorgio	79	154	920		
S. Maria delle Cappelle	22	28	164	706		
		1902	6			
	<i>Da riportarsi . . .</i>	21168	57284	190687		

PROVINCIA DI BOLOGNA

(A Tav. I.)

NOME DEI COMUNI	NOME DELLE PARROCCHIE	NUMERO		POPOLAZIONE	OSSERVAZIONI
		DELLE C A S E	DELLE FAMIGLIE		
	<i>Riporto</i>	21168	57284	190687	
<i>(Segue Varignana)</i>	Monte Calderaro	102	129	618	
	S. Lorenzo	140	249	1284	V.S. Antonio Par. sotto <i>Varignana</i> di Castel S. Pietro.
CASTENASO	Castenaso	90	206	1551	V. S. Lazzaro.
	Fiesso	69	105	820	
	Marano	92	126	1041	
	Veduro	19	21	207	V. Budrio.
	Villanova	57	53	599	
CASTIGLIONE	Castiglione	520	263	1592	
	Baragazza	271	260	1620	
	Creda	71	70	453	
	Lagaro	74	70	394	
	Sparvo	56	53	340	
CRESPELLANO	Crespellano	123	189	1243	
	Ss. Pietro e Paolo d'Anzola. <i>Fraz.</i>	25	48	500	V. Anzola e S. Gio. in Persiceto. •
	Calcara	152	203	1873	
	S. Martino in Casola. <i>Fraz.</i> . . .	9	24	178	V. Monte S. Pietro o Zola Predosa.
	Pragatto	93	127	1049	
CREVALCORE	Crevalcore	639	1151	5752	
	Caselle	124	213	1224	
	Sammartini	88	155	896	
<i>Palata</i>	Palata	112	164	1198	
	Bevilacqua	46	76	460	
	Galeazza	54	88	625	
GAGGIO DI MONTAGNA	Gaggio	200	178	964	
	Bombiana	143	113	790	
<i>Affrico</i>	Affrico	114	108	569	
	Pietra Colora	145	125	604	
	Rocca Pitigliana	105	98	448	
	<i>Da riportarsi . . .</i>	24685	41953	218945	

PROVINCIA DI BOLOGNA

(A Tav. I.)

NOME DEI COMUNI	NOME DELLE PARROCCHIE	NUMERO		POPOLAZIONE	OSSERVAZIONI
		DELLE C A S E	DELLE FAMIGLIE		
	<i>Riporto</i>	24685	41955	248945	
(<i>Segue Affrico</i>)	Villiana.	81	76	554	
GALLIERA	Galliera.	195	286	2058	
	S. Venanzio.	156	206	1269	
	S. Vincenzo	108	203	1155	
GRANAGLIONE	Granaglione.	117	117	571	
	Biagioni.	58	58	215	
	Boschi	209	216	1156	
	Capanne	201	208	1195	V. Lustrola Par. sotto Granaglione.
	Lustrola. <i>Fraz.</i>	56	56	228	Sussidiale delle Capanne Par. sotto Granaglione.
	Vizzero	48	48	266	
LOJANO	Lojano	120	159	704	
	Anconella.	45	48	225	
	S. Ansano di Beuto. <i>Fraz.</i>	3	4	22	V. Monzuno, Musiano e Pianoro.
	Barbarolo.	152	155	710	
	Bibulano	108	110	542	
	Gragnano. <i>Fraz.</i>	58	58	252	V. Monghidore.
	Monterumici. <i>Fraz.</i>	15	11	64	V. Monzuno.
	Roncastaldo	128	151	665	
	Scanello.	54	51	586	
	Scascoli.	80	81	457	
MALALBERGO.	Malalbergo	125	224	1124	
	Altedo	247	552	2152	
	Cenacchio	25	51	275	
	Gavaseto	101	111	612	
	Macaretolo	95	180	1147	
	Pegola	68	108	680	
MEDICINA	Medicina	565	816	5775	
	Buda	57	87	495	V. Fantuzza Par. sotto Medicina.
	<i>Da riportarsi</i>	27848	46068	241587	

PROVINCIA DI BOLOGNA

(A Tav. I.)

NOME DEI COMUNI	NOME DELLE PARROCCHIE	NUMERO		POPOLAZIONE	OSSERVAZIONI
		DELLE C A S E	DELLE FAMIGLIE		
	<i>Riporto</i>	27848	46068	241587	
				<i>4266</i>	
	Florentina	153	163	795	
	Ganzanigo	286	301	1558	
	Fantuzza. <i>Fraz.</i>	16	36	301	Sussidiale di Buda Par. sotto Medicina.
	Portonovo	85	110	666	
	Prunaro. <i>Fraz.</i>	8	16	138	V. Budrio, e Ozzano di sotto di Ozzano.
	S. Antonio	38	43	254	
	S. Martino in Medelana	98	96	686	
	S. Donino	51	110	775	
	Villa Fontana	233	274	1607	
MINERBIO	Minerbio	301	700	4131	
	Ca de' Fabbri	160	287	1755	
	S. Gio. in Triario	58	104	808	
MOLINELLA	Molinella	232	300	1448	
	Marmorta	357	470	2349	
	S. Martino in Argine	465	535	2802	
	S. Pietro Capo Fiume	467	493	2556	
	Selva	126	149	789	
MONGHIDORE	Monghidore	420	390	2070	
	Campeggio	143	129	695	
	Gragnano	66	62	285	V. Lojano.
	<i>Stiolo.</i>	55	54	296	
	Fradusto	39	54	226	
	Lognola	64	61	362	
	S. Andrea	29	27	130	
	Valgatara	51	44	171	
	Vergiano	35	36	176	
MONTERENZO	Monterenzo	77	78	487	
	Farneto	9	9	64	
	<i>Da riportarsi</i> . . .	31968	51179	269905	

PROVINCIA DI BOLOGNA

(A Tav. I.)

NOME DEI COMUNI	NOME DELLE PARROCCHIE	NUMERO		POPOLAZIONE	OSSERVAZIONI
		DELLE C A S E	DELLE FAMIGLIE		
	<i>Riporto</i>	51968	54179	269905	
(<i>Segue Monterezzo</i>)	Pizzano	72	75	419	
	Rignano	55	55	198	
	Sassuno	55	55	190	
	Vignale	25	25	132	
<i>Querceto</i>	Querceto	118	119	580	
	Bisano	66	66	555	
	Casano	47	47	271	
	Castel Nuovo	54	54	199	
	Sassonero	71	72	386	
MONTE S. PIETRO	Monte S. Pietro	45	49	322	
	Monte Maggiore	55	66	578	
	Predalpino	27	55	210	
	S. Lorenzo in Colina	46	58	582	V. Zola Predosa.
	S. Martino in Casola	41	42	515	V. Crespellano, e Zola Predosa.
<i>Monte S. Giovanni.</i>	Monte S. Giovanni	67	107	617	
	Amola	65	87	555	
	Mongiorgio	62	71	409	
	Sanchierlo	42	57	245	
MONTEVEGLIO	Monteveglia	218	208	1522	V. Serravalle.
	Montebudello	65	61	521	V. Serravalle.
	Oliveto	156	151	749	
MONZUNO	Monzuno	195	187	1028	
	S. Ansano	42	47	222	V. Musiano, Lojano e Pianoro.
	Casaglia	44	58	226	V. Caprara sopra Panico.
	Monterumici	51	51	190	V. Lojano.
	S. Niccolò	22	25	141	
	Vado	116	121	597	
<i>Gabbiano</i>	Gabbiano	24	24	169	
	<i>Da riportarsi</i>	35824	35124	281007	

PROVINCIA DI BOLOGNA

(A Tav. I.)

NOME DEI COMUNI	NOME DELLE PARROCCHIE	NUMERO		POPOLAZIONE	OSSERVAZIONI
		DELLE C A S E	DELLE FAMIGLIE		
	<i>Riporto</i>	53824	55124	281007	
(<i>Segue Gabbiano</i>)	Brigola	47	48	549	
	Montorio	51	44	352	
	Valle	59	58	286	
	Trassasso	92	83	452	
MUSIANO	S. Bartolomeo	72	86	555	V. Pianoro.
	S. Andrea	46	48	290	
	S. Ansano. <i>Fraz.</i>	1	1	7	V. Monzuno, Lojano e Pianoro.
	Badalo. <i>Fraz.</i>	7	9	54	V. Pieve del Pino di Praduro e Sasso.
	Battidizzo. <i>Fraz.</i>	5	7	56	V. Pieve del Pino di Praduro e Sasso.
	S. Lorenzo	62	62	389	
	Monte Calvo	28	24	155	
	Ss. Pietro e Paolo	48	37	317	
	Pieve del Pino. <i>Fraz.</i>	54	22	245	V. Pieve del Pino di Praduro e Sasso.
OZZANO	S. Pietro	61	81	559	
	S. Andrea	25	50	222	
	Ciagnano	29	54	251	V. Pizzocalvo di S. Lazzaro.
	Monte Armato	50	59	371	
	Sette Fonti	29	44	290	
<i>Ozzano di sotto</i>	S. Cristoforo	45	75	558	V. Pizzocalvo di S. Lazzaro.
	Colunga. <i>Fraz.</i>	10	17	151	V. S. Lazzaro.
	S. Maria della Quaderna	65	155	967	
	Prunaro. <i>Fraz.</i>	24	42	507	V. Budrio e Medicina.
PIANO	Piano	111	100	596	
	Castel dell'Alpi	100	90	604	
	Cedrecchia	40	57	254	
	Monteferdento	44	40	242	
	Qualto	55	50	140	
	Zaccanesca	55	55	211	
	<i>Da riportarsi . . .</i>	55055	54500	290155	

PROVINCIA DI BOLOGNA

(A Tav. I.)

NOME DEI COMUNI	NOME DELLE PARROCCHIE	NUMERO		POPOLAZIONE	OSSERVAZIONI
		DELLE C A S E	DELLE FAMIGLIE		
	<i>Riporto</i>	35033	54500	290153	
<i>Ripoli</i>	Ripoli.	97	90	475	
	S. Andrea	58	55	270	
	S. Benedetto	74	68	425	
	Monte Acuto Vallese	60	54	312	
PIANORO	Pianoro.	65	168	314	
	S. Ansano. <i>Fraz.</i>	8	8	42	V. Monzuno, Musiano e Lo- jano.
	S. Bartolomeo. <i>Fraz.</i>	25	55	254	V. Musiano.
	Livergnano	88	105	452	
	Riosto.	51	51	352	
<i>Zena</i>	S. Maria	81	99	528	
	Casola Canina	17	21	149	V. Pizzocalvo di S. Laz- zaro.
	Gorgognano e S. Giorgio	65	80	429	
POGGIO RENATICO	Poggio Renatico	219	422	2604	
	Gallo	99	128	329	
PORRETTA	Porretta.	150	222	1010	
	Capugnano	199	184	1085	
	Castelluccio.	144	158	881	
PRADURO E SASSO	Praduro e Sasso.	125	169	711	
	Tano	56	56	195	
	Lagune	81	84	440	
	Montepolo e Basilio	59	56	312	
	Medelana. <i>Fraz.</i>	4	4	27	V. Caprara sopra Panico.
<i>Castel del Vescovo</i>	Castel del Vescovo.	66	71	364	
	S. Lorenzo	71	88	424	
	Mongardino.	89	86	395	
	Scopeto.	59	42	227	
	Tignano.	80	80	454	
<i>Pieve del Pino</i>	Pieve del Pino.	51	50	210	V. Musiano.
	<i>Da riportarsi</i>	37212	57188	304761	

PROVINCIA DI BOLOGNA

(A Tav. I.)

NOME DEI COMUNI	NOME DELLE PARROCCHIE	NUMERO		POPOLAZIONE	OSSERVAZIONI
		DELLE C A S E	DELLE FAMIGLIE		
	<i>Riporto</i>	57212	57188	304761	
(<i>Segue Pieve del Pino</i>)	Ancognano	24	25	150	
	Badalo	76	66	555	V. Musiano.
	Battidizzo	56	55	290	V. Musiano.
	Mugnano e Vizzano	60	60	518	
<i>Pontecchio</i>	Pontecchio	141	168	1081	2866
	Moglio	54	30	224	V. Casalecchio di Reno.
	Montechiaro	51	56	287	
	Nugareto	51	51	185	
SALA	Sala	86	160	1246	
	Bagno	80	125	855	
	Bonconvento	52	92	584	
	Bondanello. <i>Fraz.</i>	1	1	14	V. Castel Maggiore.
	S. Giacomo del Martignone. <i>Fraz.</i>	1	5	20	V. Anzola e S. Giovanni in Persiceto.
	Padulle	67	117	691	
SAVIGNO	Ponzano	47	49	262	V. Serravalle.
	S. Biagio	66	74	599	
	S. Croce	51	53	512	
	S. Prospero	85	99	572	
	Samoggia	91	109	528	
<i>Gavignano</i>	Gavignano	18	19	128	
	Merlano	85	101	524	
	Monte Pastore	27	42	216	
	Monte Severo	27	51	214	
	Rodiano	58	61	322	
	Ronca	54	40	187	
	Tolè. <i>Fraz.</i>	17	17	110	V. Tolè di Vergato, e Ca- signo di Castel d'Ajano.
	Vedegheto	76	97	586	
	Vignola	25	29	159	
	<i>Da riportarsi</i>	38677	58999	315554	

PROVINCIA DI BOLOGNA

(A Tav. I.)

NOME DEI COMUNI	NOME DELLE PARROCCHIE	NUMERO		POPOLAZIONE	OSSERVAZIONI
		DELLE C A S E	DELLE FAMIGLIE		
	<i>Riporto</i>	38677	58999	315554	
SERRAVALLE	Serravalle	98	104	535	
	Monteveglia. <i>Fraz.</i>	36	36	225	V. Monteveglia.
	Majola	29	20	169	
	Montebudello. <i>Fraz.</i>	16	16	65	V. Monteveglia.
	Ponzano. <i>Fraz.</i>	29	28	189	F. Savigno.
	S. Apollinare	113	119	691	
	Tiola	77	71	266	
	Zappolino	72	75	401	
S. AGATA	S. Agata	585	645	3699	
S. AGOSTINO	S. Agostino	563	649	3680	
	Dosso	124	154	721	V. Pieve di Cento nella Prov. di Ferrara.
	Mirabello	552	587	2085	
S. GIO. IN PERSICETO	S. Gio. Battista	265	729	3101	
	S. Biagio	158	212	1258	
	S. Giacomo del Martignone. <i>Fraz.</i>	121	237	1289	V. Anzola e Sala.
	S. Giacomo di Lorenzatico	77	80	652	
	Ss. Ippolito e Cassiano	77	110	755	
	S. Maria dell'Amola	174	298	1601	
	S. Maria delle Budrie	89	211	1218	
	S. Maria di Penzale. <i>Fraz.</i>	16	22	154	V. Cento nella Prov. di Ferrara.
	S. Maria in Strada. <i>Fraz.</i>	5	4	44	V. Anzola.
	S. Maria della Decima	502	584	3025	
	Ss. Pietro e Paolo d'Anzola. <i>Fraz.</i>	51	59	224	V. Anzola e Crespellano.
	Ss. Sinesio e Teopompo	70	88	650	
S. GIORGIO	S. Giorgio	260	458	2512	
	Cinquanta	59	64	449	
	Gherghinzano. <i>Fraz.</i>	19	59	220	V. S. Pietro in Casale.
	Stiatico	42	56	454	
	<i>Da riportarsi . . .</i>	42516	64495	345800	

PROVINCIA DI BOLOGNA

(A Tav. I.)

NOME DEI COMUNI	NOME DELLE PARROCCHIE	NUMERO		POPOLAZIONE	OSSERVAZIONI
		DELLE C A S E	DELLE FAMIGLIE		
	<i>Riporto</i>	42516	64493	345800	
S. MARIA IN DUNO	S. Maria in Duno	113	199	1346	
	Castagnolo minore	42	51	570	
	S. Martino	91	151	1146	
	Saletto	91	155	995	
S. PIETRO IN CASALE	S. Pietro in Casale	124	294	1425	
	Asia	22	29	201	
	Massumatico	72	145	805	
	Poggetto	95	174	815	
	Rubizzano	71	159	1040	
	S. Alberto	45	78	510	
	Gherghinzano	52	71	460	V. S. Giorgio.
S. LAZZARO	Caselle	92	155	1046	
	Russo	50	56	545	
	Farneto	56	57	574	
	Castenaso. <i>Fraz.</i>	1	3	9	V. Castenaso.
	Colunga	55	98	644	V. Ozzano di sotto di Ozzano.
	Croara	62	60	449	
	S. Ruffillo. <i>Fraz.</i>	5	9	65	V. S. Ruffillo di Bologna.
<i>Pizzocalvo</i>	Pizzocalvo	38	195	1176	
	Casola Canina. <i>Fraz.</i>	3	4	36	V. Pianoro.
	Castel dei Britti	64	117	592	
	Ciagnano. <i>Fraz.</i>	2	2	15	V. Ozzano di sotto di Ozzano.
	S. Cristoforo. <i>Fraz.</i>	12	26	180	V. Ozzano di sotto di Ozzano.
TAVERNOLA	Tavernola	78	75	406	
	Montaguragazza	84	79	429	
	Prada	57	57	256	
	Savignano	56	51	301	
	Vimignano	88	84	461	
	<i>Da riportarsi</i>	45945	67107	361869	

PROVINCIA DI BOLOGNA

(A Tav. I.)

NOME DEI COMUNI	NOME DELLE PARROCCHIE	NUMERO		POPOLAZIONE	OSSERVAZIONI
		DELLE C A S E	DELLE FAMIGLIE		
	<i>Riporto</i>	45945	67107	561869	
<i>Veggio</i>	Veggio	100	99	1833 499	
	Cerviano	49	49	252	
	Grizzano	58	57	523	
	Piano di sotto	57	57	204	
	Salvaro	77	73	406	
VERGATO	Vergato	100	146	705	
	Calvenzano	58	57	342	
	Castelnuovo	61	59	320	
	Liserna	27	26	157	
	Montecavaloro	84	180	413	
<i>Tolè</i>	Tolè	156	154	678	V. Casigno di Castel d'Ajano e Gavignano di Savigno.
	Cevoglio	54	51	281	
	Prunarolo	62	60	359	
	Roffeno Pieve	60	55	277	
	Susano	47	45	251	
VIADAGOLA	Viadagola	58	95	725	
	Cadriano	58	102	796	
	Granarolo	82	144	986	
	Lovoleto	79	143	895	
	Quarto inferiore	50	90	609	
ZOLA PREDOSA	Zola Predosa	555	594	2517	
	Gesso	262	298	1746	
	S. Lorenzo in Collina. <i>Fraz.</i> . . .	4	5	30	V. Monte S. Pietro.
	S. Martino in Casola. <i>Fraz.</i> . . .	1	1	11	V. Crespellano e Monte S. Pietro.
	TOTALE	45904	69501	575651	

PROVINCIA DI CAMERINO

(A Tav. I.)

NOME DEI COMUNI	NOME DELLE PARROCCHIE	NUMERO		POPOLAZIONE	OSSERVAZIONI
		DELLE C A S E	DELLE FAMIGLIE		
CAMERINO	Metropolitana	551	555	5007	
	Agnano	18	18	128	
	Campolazzo	17	18	98	
	Cignano	18	18	156	
	Colle di Sentino	54	54	205	
	Dinazzano	48	48	552	
	Fiungo	5	5	45	
	Gagliano	10	10	70	
	Gelagna. <i>Fraz.</i>	17	17	90	V. Serravalle.
	Letegge	46	46	222	
	Mergano S. Pietro	55	55	518	
	Mergano S. Savino	44	44	262	
	Morro	63	66	569	
	Paganico	21	25	145	
	Perito	55	56	498	
	Pian Palente	61	64	418	
	Polverina S. Lorenzo	29	54	179	V. Fiastra, e Pievebovigliana.
	Pozzuolo	20	20	106	
	Rocca d'Ajello	25	25	125	
	Sabbietta	25	25	150	
	Selvazzano	56	56	182	
	Sentino	66	71	450	
	Statte	18	18	105	
	S. Erasmo	50	50	515	
	S. Marcello	67	67	582	
	S. Maria in Via	216	262	1050	
	S. Venanzio	251	520	1545	
	Fuseggia	52	55	514	
	Valvegevana	21	25	121	
	<i>Da riportarsi . . .</i>	1697	2059	11023	

PROVINCIA DI CAMERINO

(A Tav. I.)

NOME DEI COMUNI	NOME DELLE PARROCCHIE	NUMERO		POPOLAZIONE	OSSERVAZIONI
		DELLE C A S E	DELLE FAMIGLIE		
	<i>Riporto</i>	1697	2039	11023	
				<i>11023</i>	
<i>(Segue Camerino)</i>	Valdiea	54	54	222	
	Valle S. Martino	59	59	223	<i>11854</i>
	Varano	65	64	386	
ACQUACANINA	S. Maria	116	126	664	
BOLOGNOLA	S. Michele	47	50	241	
	S. Niccolò	54	56	185	
CALDAROLA	S. Martino	147	191	1050	
	S. Gregorio	119	135	929	
	Croce	46	46	238	
	Pievefavera	48	48	262	<i>3038</i>
	Valcimarra	72	72	397	
	Vestignano	51	51	162	
CAMPOROTONDO	S. Marco	167	171	855	
CASTEL RAIMONDO	S. Biagio	167	185	992	
	Collina	44	44	231	
	<i>Castel S. Maria</i>	72	75	405	
	<i>Crispiero</i>	158	145	741	<i>3237</i>
	<i>Lanciano</i>	48	49	326	
	<i>Rustano</i>	44	45	295	
	<i>S. Angelo</i>	45	46	229	
CESSAPALOMBO	S. Maria	125	127	604	
	Monastero	25	26	158	
	Montalto	64	64	405	
FIASTRA	S. Paolo	105	105	548	
	Canonica	25	25	159	
	Collemese	16	16	95	<i>1231</i>
	Fiegni	54	59	325	
	Podalla	24	26	124	
	<i>Da riportarsi . . .</i>	5654	4165	22472	

PROVINCIA DI CAMERINO

(A Tav. I.)

NOME DEI COMUNI	NOME DELLE PARROCCHIE	NUMERO		POPOLAZIONE	OSSERVAZIONI
		DELLE C A S E	DELLE FAMIGLIE		
	<i>Riporto</i>	3654	4165	22472	
(<i>Segue Fiastra</i>)	S. Ilario	16	17	1231 89	
	S. Lorenzo di Colpolina. <i>Fraz.</i> . .	26	28	145	V. Camerino e Pievebovigliana.
	S. Lorenzo di Fiastra	49	53	260	
	S. Marco	26	27	177	V. Pievebovigliana.
	S. Martino di Fedico	57	59	320	2259
	Villarella di S. Maroto. <i>Fraz.</i> . .	7	7	57	V. Pievebovigliana.
FIORDIMONTE	S. Maria. <i>Fraz.</i>	47	52	270	V. Pievebovigliana.
	Alfi	59	42	212	
	Nemi	47	47	266	
	Petrignano	20	23	125	98
	S. Biagio	19	19	108	
FIUMINATA	S. Gio. Battista	112	122	665	
	Massa	87	92	501	
	Pontile	37	37	243	
	S. Cassiano	15	15	97	2294
	Campottoni	58	58	254	
	Laverino	67	67	369	
	Poggio Sorrifa	29	30	165	
GAGLIOLE	S. Michele Arcangelo	118	123	629	
	Acquosi	66	66	380	
	Torreto	60	63	348	
MONTE S. POLO	S. Benedetto	52	52	177	
	Cerreto	7	7	36	
	Cesure	12	12	67	
	Collattoni	14	14	70	193
	Pantaneto	15	15	106	
	Pian della Noce	14	14	73	
	Selvapiana	9	9	58	
	<i>Da riportarsi . . .</i>	4759	5295	28719	

PROVINCIA DI CAMERINO

(A Tav. I.)

NOME DEI COMUNI	NOME DELLE PARROCCHIE	NUMERO		POPOLAZIONE	OSSERVAZIONI
		DELLE C A S E	DELLE FAMIGLIE		
	<i>Riporto</i>	4759	3293	28719	
<i>(Segue Monte S. Polo)</i>	Valcaldara	3	3	46	
MUCCIA	S. Biagio	156	205	1018	
	Costafiore	45	44	252	
	Massa Prefoglio	41	41	222	
	Pian di Giove	12	12	82	
	Vallicchio	11	14	90	
PIEVEBOVIGLIANA	S. Maria	115	125	695	F. Fiordimonte.
	Frontillo	40	40	255	
	Isola	46	46	251	
	Roccamaja	46	46	240	
	S. Lorenzo di Gallazzano. <i>Fraz.</i> . .	6	7	45	V. Camerino e Fiastra.
	S. Marco di Colvenale. <i>Fraz.</i> . .	26	26	149	V. Fiastra.
	S. Maroto	67	69	595	
	Villarella di S. Maroto	12	12	80	V. Fiastra.
PIEVETORINA	S. Maria Assunta	155	159	854	
	Antico e Gallano	29	50	172	
	Bazzano	3	3	55	
	Capriglia	27	27	146	
	Colle di Antico	13	15	73	
	Fiume	14	17	73	
	Giulo	22	22	98	2785
	Piecollina	15	17	77	
	Pomarolo	10	10	60	
	Seggiolo e Lucciano	27	28	185	
	Val S. Angelo	49	51	252	
<i>Torricchio</i>	S. Michele Arcangelo	48	48	259	
	Appennino	48	49	253	
	Casavecchia	59	41	245	
	<i>Da riportarsi . . .</i>	3872	6506	35265	

PROVINCIA DI CAMERINO

(A Tav. I.)

NOME DEI COMUNI	NOME DELLE PARROCCHIE	NUMERO		POPOLAZIONE	OSSERVAZIONI
		DELLE C A S E	DELLE FAMIGLIE		
	<i>Riporto</i>	5872	6506	35263	
(<i>Segue Torricchio</i>)	Colle di Torricchio	26	27	2788 140	
	Tazza	53	53	157	
	Varj	19	19	95	3178
PIORACO	S. Vittorino	156	223	1056	
	Seppio	79	84	485	
SEFRO	S. Maria Assunta	91	106	367	
	Agolla	53	59	279	
	Sorti	56	48	251	
SERRAPETRONA	S. Clemente	180	191	952	
	Castel S. Venanzio	77	81	398	
	<i>Borgiano</i>	92	100	576	
SERRAVALLE	S. Lucia	153	140	673	
	Acquapagana	62	63	351	
	Bavareto	25	23	107	
	Cese	28	29	137	2778
	Civitella	16	16	85	
	Corgneto	18	19	93	
	Forcella	16	16	94	
	Gelagna	48	48	255	V. Camerino.
	S. Croce	21	21	145	
	Castello	45	45	271	
	Capogna	53	54	211	
	Dignano	60	62	330	
	TOTALE	7219	7997	42994	

PROVINCIA DI CIVITAVECCHIA

(A Tav. I.)

NOME DEI COMUNI	NOME DELLE PARROCCHIE	NUMERO		POPOLAZIONE <i>resid.</i>	OSSERVAZIONI
		DELLE C A S E	DELLE FAMIGLIE		
CIVITAVECCHIA.	S. Antonio	39	410	2068	8143
	S. Barbara	5	6	259	
	S. Francesco	77	581	2683	
	S. Maria	125	481	2671	
	S. Marinella	6	28	162	
	Palo	8	51	185	
	S. Severa.	11	25	150	
	<i>Ebrei</i>	—	—	1	
	<i>A Cattolici</i>	—	—	4	
ALLUMIERE	Ssma Assunta	224	324	1429	
CANALE	Ssma Assunta	140	150	649	
	Montevirginio	70	90	380	
CERVETERI <i>Ceri</i>	S. Maria Maggiore.	54	58	209	
	Immacolata Concezione	24	25	74	
	Castel Ginliano.	17	17	48	
	Sasso	14	14	59	
CORNETO.	S. Gio. Battista	158	258	1178	
	S. Leonardo	128	215	938	
	S. Margherita	158	277	1294	
	S. Martino	110	158	586	
MANZIANA	S. Gio. Battista.	225	295	1188	
MONTALTO DI CASTRO.	Ssma Assunta	172	192	727	
MONTE ROMANO	Spirito Santo	256	432	1277	
TOLFA	S. Egidio.	525	701	2522	
	TOTALE	2546	4748	20701	

PROVINCIA DI FERMO

(A Tav. I.)

NOME DEI COMUNI	NOME DELLE PARROCCHIE	NUMERO		POPOLAZIONE	OSSERVAZIONI
		DELLE C A S E	DELLE FAMIGLIE		
FERMO	S. Angelo	461	529	3154	
	S. Cosimo	65	77	360	
	S. Francesco	425	476	2755	
	S. Gregorio	65	83	489	
	S. Lucia	589	759	4056	
	S. Maria di Capodarco	265	266	1845	
	S. Martino	198	257	1576	
	S. Matteo	159	202	1690	
	S. Pietro	163	215	1094	
	S. Zenone	150	190	844	
	S. Pietro Apostolo. <i>Fraz.</i>	1	1	16	V. Francavilla.
	Ss. Silvestro e Rufino. <i>Fraz.</i>	15	15	152	V. Massa.
	Ss. Giovanni e Benedetto. <i>Fraz.</i>	2	2	26	V. Monte Giorgio.
	S. Michele Arcangelo. <i>Fraz.</i>	17	17	224	V. Monturano.
	S. Giorgio. <i>Fraz.</i>	82	82	697	V. Porto S. Giorgio.
	S. Maria e S. Gio. Battista. <i>Fraz.</i>	5	14	74	V. Rapagnano.
	S. Salvatore. <i>Fraz.</i>	7	7	89	V. Torre S. Patrizio.
<i>Ebrei</i>	—	—	5		
ALTETA	S. Zenone	107	117	496	
<i>Cerreto</i>	S. Michele Arcangelo	76	76	442	
ALTIDONA	S. Maria e S. Cosmo	252	502	1556	
BELMONTE	S. Salvatore	200	204	1102	
CAMPOFILONE	S. Bartolomeo	236	267	1415	
CASTEL CLEMENTINO	S. Marco	557	257	1235	
	S. Maria delle Piagge	160	170	935	
COSSIGNANO	S. Maria Assunta	201	216	1345	
FALERONE	S. Gio. Battista	75	80	455	
	S. Margherita	111	114	656	
	S. Paolino	198	206	1156	
	<i>Da riportarsi . . .</i>	4605	5179	29479	

PROVINCIA DI FERMO

(A Tav. I.)

NOME DEI COMUNI	NOME DELLE PARROCCHIE	NUMERO		POPOLAZIONE	OSSERVAZIONI
		DELLE C A S E	DELLE FAMIGLIE		
	<i>Riporto</i>	4605	5179	29479	
<i>(Segue Falerone)</i>	S. Stefano	210	252	1194	
FRANCAVILLA	S. Pietro Apostolo	224	224	1097	V. Fermo.
GROTTAMARE	S. Gio. Battista	657	723	3797	
	<i>Ebrei</i>	—	—	2	
GROTTAZZOLINA	S. Gio. Battista	271	315	1451	
LAPEDONA	S. Giacomo	258	285	1278	
	S. Lorenzo	45	46	196	
MAGLIANO	S. Gregorio Magno	206	210	1048	
MARANO	S. Basso e S. Margherita	355	375	1978	
	<i>S. Andrea</i>	44	44	206	
MASSA	Ss. Silvestro e Ruffino	215	225	1255	V. Fermo.
MASSIGNANO	S. Giacomo Maggiore	151	160	907	
	S. Maria della Misericordia	155	175	941	
MONTE APPONE	S. Maria e S. Giorgio	546	578	1960	
MONTELPARE	S. Michele Arcangelo	281	286	1626	
	S. Maria Novella	5	6	15	
MONTEFALCONE	S. Michele Arcangelo	128	128	708	
	S. Pietro	77	79	416	
MONTEFIORE	S. Lucia	505	507	1582	
	S. Maria della Fede	91	84	610	
	S. Pietro Apostolo	56	58	244	
MONTE GIBERTO	S. Gio. Battista	59	59	145	
	S. Niccolò	265	269	1242	
MONTE GIORGIO	Ss. Giovanni e Benedetto	617	629	5542	V. Fermo.
	Ss. Niccolò e Savino	121	121	818	
	S. Salvatore	45	45	265	
	<i>Monte Verde</i>	85	85	515	
MONTE GRANARO	Ss. Filippo e Giacomo	258	241	1072	
	<i>Da riportarsi . . .</i>	10047	10928	59441	

PROVINCIA DI FERMO

(A Tav. I.)

NOME DEI COMUNI	NOME DELLE PARROCCHIE	NUMERO		POPOLAZIONE	OSSERVAZIONI
		DELLE C A S E	DELLE FAMIGLIE		
	<i>Riporto</i>	10047	10928	59441	
<i>(Segue Monte Granaro)</i>	S. Pietro	14	15	1672 67	
	S. Salvatore	576	595	5205	
MONTE LEONE	S. Gio. Battista	195	195	918	
	S. Marone	51	51	151	
MONTOTTONE	S. Pietro Apostolo	515	522	1665	
	S. Salvatore	15	15	66	
	S. Elpidio. <i>Fraz.</i>	4	4	27	V. S. Elpidio Morico.
MONTE RINALDO	Ss. Leonardo e Flaviano	184	190	956	
MONTERUBBIANO	S. Gio. Battista	49	49	215	
	S. Maria dell'Olmo	47	47	262	
	Ss. Vincenzo e Stefano	457	450	2449	
MONTE S. PIETRANGELI	Ss. Lorenzo e Rustico	457	500	2412	
MONTE S. PIETRO MORICO	S. Pietro	158	141	695	
MONTURANO	S. Michele Arcangelo	529	526	2015	V. Fermo.
MONTE VIDON COMBATTE	S. Biagio	91	94	583	
	<i>Collina</i>	55	55	294	
	S. Salvatore	49	50	265	
MONTE VIDON CORRADO	S. Vito	206	212	1259	
MOREGNANO	Ss. Vittore e Corona	82	85	405	
MORESCO	Ss. Niccolò e Lorenzo	170	175	881	
ORIEZZANO	S. Girolamo	172	177	862	
PEDASO	S. Pietro	99	104	605	
PETRITOLI	S. Anatolia	546	596	1955	
	S. Andrea	57	62	264	
	S. Marziale	22	24	102	
	S. Prospero	45	45	296	
PONZANO	S. Maria	165	186	940	
	<i>Torchiaro</i>	97	97	455	
	<i>Da riportarsi . . .</i>	14506	15562	85642	

PROVINCIA DI FERMO

(A Tav. I.)

NOME DEI COMUNI	NOME DELLE PARROCCHIE	NUMERO		POPOLAZIONE	OSSERVAZIONI
		DELLE C A S E	DELLE FAMIGLIE		
	<i>Riporto</i>	14506	15562	85642	
PORTO S. GIORGIO	S. Giorgio	307	906	4143	V. Fermo.
RAPAGNANO	S. Maria e S. Gio. Battista	232	292	1474	V. Fermo.
RIPATRANSONE	S. Angelo	250	242	1480	
	S. Benigno	515	555	1905	
	Cattedrale	225	235	1514	
	S. Niccolò	258	249	1384	
	S. Elpidio a MARE	Ss. Angeli Custodi	172	185	1062
S. ELPIDIO MORICO	Ss.ª Annunziata	157	155	691	
	S. Elpidio	1161	1199	5508	8877
	S. Maria in Corva	151	151	884	
	S. Maria in Mostrapiedi	86	58	672	
	S. Elpidio	92	92	481	V. Montottone.
S. VITTORIA	S. Emidio	5	5	21	
	S. Maria della Valle	12	12	56	
SMERILLO	S. Vittoria	411	414	2563	
	Ss. Pietro Ap. e Martino V.	144	144	808	
TORRE DI PALME	S. Gio. Battista	15	15	68	
	S. Maria a Mare	153	165	1058	
TORRE S. PATRIZIO	S. Salvatore	190	199	1107	V. Fermo.
	TOTALE	19355	20589	110321	

PROVINCIA DI FERRARA

(A Tav. I.)

NOME DEI COMUNI	NOME DELLE PARROCCHIE	NUMERO		POPOLAZIONE	OSSERVAZIONI
		DELLE C A S E	DELLE FAMIGLIE		
FERRARA	Cattedrale	219	565	3005	
	S. Benedetto	440	370	3643	
	S. Francesca Romana	407	375	3542	
	S. Gregorio	256	454	1855	
	S. Maria in Vado	416	399	3533	
	S. Matteo	410	306	3413	
	S. Michele	47	156	547	
	S. Paolo	297	665	3099	
	S. Stefano	423	324	3445	
	Aguscello	51	62	476	
	Boara	32	115	368	
	Cassana	39	111	762	
	Cocomaro di Cona	51	47	550	
	Cocomaro di Fuocomorto	45	62	597	
	Fossanova S. Biagio	46	53	392	
	Fossanova S. Maria	58	85	568	
	Fuocomorto	44	58	413	
	Mizzana	126	166	975	
	Porotto	511	424	2851	
	Quacchio	126	136	1114	
	S. Giorgio	196	230	1539	
	S. Luca	157	231	1136	
	<i>Ebrei</i>	123	316	1590	
	<i>Acatolici</i>	—	—	21	
<i>Baura</i>	Baura	214	214	1506	
	Corlo	87	87	556	
	Coreggio	55	57	571	
<i>Denore</i>	Albarea	49	67	492	
	Denore	85	121	767	
	<i>Da riportarsi . . .</i>	4055	3854	42859	

42859

PROVINCIA DI FERRARA

(A Tav. I.)

NOME DEI COMUNI	NOME DELLE PARROCCHIE	NUMERO		POPOLAZIONE	OSSERVAZIONI
		DELLE C A S E	DELLE FAMIGLIE		
	<i>Riporto</i>	4855	3854	42859	
(<i>Segue Denore</i>)	Parasacco	58	46	526 526	
	Viconovo	60	86	551	
	Villanova	85	115	652	
<i>Francolino</i>	Fossadalbero	57	70	419	
	Francolino	551	558	2068	
	Pescara	126	152	757	
<i>Marrara</i>	Gaibano	49	70	469	
	Gaibanella	58	100	580	
	Marrara	251	301	1851	
	Monestirolo	95	192	1047	
<i>Ponte Lagoscuro</i>	Casaglia	85	97	444	
	Ponte Lagoscuro	542	400	1805	
	Porporana	84	90	554	
	Ravale	141	166	845	
<i>Quartesana</i>	Codrea	51	79	451	
	Cona	57	92	571	
	Contrapò	71	97	675	
	Quartesana	125	192	1207	
<i>S. Martino</i>	S. Bartolomeo in Bosco	174	177	1264	
	S. Egidio	97	99	602	
	S. Martino	465	490	5556	
<i>Vigarano Majnarda</i>	Vigarano Majnarda	561	621	5549	
	Vigarano Pieve	108	155	778	
<i>ARGENTA</i>	S. Giacomo	205	511	1484	
	S. Niccolò	225	484	1854	
	Boccaleone	106	169	876	
	Bando	12	15	86	V. Portomaggiore.
	S. Martino. <i>Fraz.</i>	10	11	98	V. Conselice e V. Imola nella Prov. di Ravenna.
	<i>Da riportarsi</i>	8896	14065	71992	

PROVINCIA DI FERRARA

(A Tav. I.)

NOME DEI COMUNI	NOME DELLE PARROCCHIE	NUMERO		POPOLAZIONE	OSSERVAZIONI
		DELLE C A S E	DELLE FAMIGLIE		
	<i>Riporto</i>	8896	14063	71992	
<i>Cò di Fiume</i>	Cò di Fiume	207	542	2398 <i>1398</i>	
	Traghetto	117	171	824	<i>14838</i>
<i>Filo</i>	Longastrino	107	142	693	V. Alfonsine nella Prov. di Ravenna.
	S. Agata	103	131	628	V. Alfonsine nella Prov. di Ravenna.
	S. Biagio	145	142	968	
<i>S. Niccolò</i>	Consandolo	247	384	2108	
	Ospital Monacale	126	190	1056	
	S. Niccolò	200	276	1624	
BAGNACAVALLO	S. Girolamo interno	215	424	1488	
	S. Girolamo esterno	92	99	636	
	S. Maria della Pace interna	166	315	1293	
	S. Maria della Pace esterna	110	123	791	<i>13527</i>
	S. Michele Arcangelo	147	291	1207	
	Boncellino	144	159	776	V. Cotignola, e V. Faenza e Russi nella Prov. di Ravenna.
	Prati	98	105	685	
	Masiera	170	208	1404	V. Fusignano.
	S. Pietro in Silvis	138	164	1114	
	Traversara	178	292	1673	
	Villanuova	300	476	2460	
BONDENO	Casumaro. <i>Fraz.</i>	44	63	341	V. Cento.
	Bondeno	370	675	3446	
	Ospital di Bondeno	145	233	1266	
	Salvatonica	67	129	395	
	S. Biagio delle Vezzane	100	97	521	
	S. Bianca	91	127	781	<i>12072</i>
	Scortichino	150	215	1337	
	Sette Polesini	65	75	479	
<i>Stellata</i>	Burana	160	186	1118 <i>2188</i>	
	<i>Da riportarsi . . .</i>	15298	20273	103663	

PROVINCIA DI FERRARA

(A TAV. I.)

NOME DEI COMUNI	NOME DELLE PARROCCHIE	NUMERO		POPOLAZIONE	OSSERVAZIONI
		DELLE C A S E	DELLE FAMIGLIE		
	<i>Riporto</i>	15298	20275	105663	
(<i>Segue Stellata</i>)	Pilastrì	95	126	663	
	Stellata	262	373	1525	
CENTO	S. Biagio	316	811	3685	
	Ss. Sebastiano e Rocco	156	388	1674	
	Corpo di Reno	145	227	1186	
	Penzale	212	308	1784	V. S. Gio. in Persiceto nella Prov. di Bologna.
	Renazzo	668	1036	4958	
	<i>Ebrei</i>	14	20	143	
Casumaro	Alberone	175	244	1152	18361
	Buonacompra	118	170	951	
	Casumaro	307	428	1800	V. Bondeno.
	Reno Centese	155	209	1028	
CODIGORO	Codigoro	415	474	2756	
	Mezzo Goro	81	89	507	
	Pomposa	126	145	833	
COMACCHIO	Bosco Eliseo	196	202	1169	
	Magnavacca	25	25	192	
	S. Cassiano	791	1401	6656	8303
	Vaccolino	40	42	286	
CONSELICE	S. Martino	456	598	2488	V. Argenta e V. Imola nella Prov. di Ravenna.
	S. Patrizio	127	215	992	V. Imola nella Prov. di Ravenna.
	Campanile. <i>Fraz.</i>	41	45	535	V. Lugo.
	S. Bernardino. <i>Fraz.</i>	2	5	25	V. Lugo.
	Lavezzola	179	279	1345	V. Lugo, e V. Alfonsine nella Prov. di Ravenna.
COPPARO	Cesta	37	59	286	
	Copparo	158	562	3477	
	Gradizza	114	145	819	
	Saletta	132	132	1207	
	<i>Da riportarsi . . .</i>	18797	29007	149603	

PROVINCIA DI FERRARA

(A Tav. I.)

NOME DEI COMUNI	NOME DELLE PARROCCHIE	NUMERO		POPOLAZIONE	OSSEVAZIONI
		DELLE C A S E	DELLE FAMIGLIE		
	<i>Riporto</i>	18797	29007	149603	
(<i>Segue Copparo</i>)	Tamera	151	206	5789 1517	
	Ambrogia	109	155	961	
	Coccanile	149	168	978	
<i>Cologna</i>	Berra	162	273	1598	23857
	Cologna	235	286	1613	
	Serravalle	145	219	1087	
<i>Guarda Ferrarese . .</i>	Guarda Ferrarese	394	400	2066	
	Rò	87	155	667	
	Ruina	259	288	1606	
	Zocca	26	29	165	
<i>Sabbioncello</i>	Formignana	182	321	1781	
	Fossalta	68	110	642	
	Rero	146	237	1371	
	Sabbioncello di sotto	95	175	812	
	Sabbioncello di sopra	60	81	549	
	Tresigallo	90	140	1055	
<i>COTIGNOLA</i>	Boncellino. <i>Fraz.</i>	21	26	128	V. Bagnacavallo e V. Faenza e Russi nella P. di Ravenna.
	Cassanigo	50	65	350	V. Faenza nella Prov. di Ravenna.
	Cotignola	550	758	3622	
	Felisio. <i>Fraz.</i>	9	9	55	V. Faenza e Solarolo nella Prov. di Ravenna.
	Granarolo. <i>Fraz.</i>	16	20	108	V. Faenza nella Prov. di Ravenna.
	Solarolo. <i>Fraz.</i>	9	11	69	V. Solarolo nella Prov. di Ravenna.
	Serraglio	80	91	482	
	Barbiano	159	191	1216	6510
	Budrio	60	70	417	
	Zagonara. <i>Fraz.</i>	15	17	95	V. Lugo.
<i>FUSIGNANO</i>	Alfonsine. <i>Fraz.</i>	49	82	405	V. Alfonsine nella Prov. di Ravenna.
	Fusignano	655	980	4777	V. Alfonsine nella Prov. di Ravenna.
	<i>Da riportarsi . . .</i>	22766	34524	179591	

PROVINCIA DI FERRARA

(A Tav. I.)

NOME DEI COMUNI	NOME DELLE PARROCCHIE	NUMERO		POPOLAZIONE	OSSERVAZIONI
		DELLE C A S E	DELLE FAMIGLIE		
	<i>Riporto</i>	22766	34524	179391	
<i>(Segue Fusignano)</i>	Masiera. <i>Fraz.</i>	5	3	15	V. Bagnacavallo.
LAGOSANTO	S. Maria della Neve	292	306	1650	
LUGO	Bizzuno	187	215	1291	
	Canal Ripato	172	215	1215	
	S. Potito	114	177	845	
	Ss. Francesco ed Ilario	478	856	5872	
	Ss. Petronio e Prospero	563	697	5559	
	S. Francesco di Paola	424	770	5499	
	Campanile	252	302	1876	V. Conselice.
	S. Bernardino	306	459	2520	V. Conselice. <i>23181</i>
	S. Lorenzo	555	570	2142	
	Voltana	152	259	1584	
	Zagonara	53	55	341	V. Cotignola.
	Lavezzola. <i>Fraz.</i>	57	41	258	V. Conselice e V. Alfonsine Prov. di Ravenna.
	<i>Ebrei</i>	68	76	395	
MASSA FISCAGLIA	S. Pietro	532	566	2146	
MASSA LOMBARDA	S. Paolo	702	967	5002	
MESOLA	Mesola	147	264	1684	
	Ariano a destra	89	150	778	
	Massenzatica	542	487	3177	
MIGLIARO	Fiscaglia	65	89	475	
	Migliarino	104	145	750	<i>3991</i>
	Migliaro	121	168	879	
	S. Margherita	55	70	421	
	Cornacervina	195	238	1466	
OSTELLATO	Campolungo	54	57	277	
	Libola	51	45	263	
	Ostellato	116	151	806	
	<i>Da riportarsi . . .</i>	28551	42478	222559	

PROVINCIA DI FERRARA

(A Tav. I.)

NOME DEI COMUNI	NOME DELLE PARROCCHIE	NUMERO		POPOLAZIONE	OSSERVAZIONI
		DELLE C A S E	DELLE FAMIGLIE		
	<i>Riporto</i>	28351	42478	222339	
(<i>Segue Ostellato</i>)	S. Giovanni.	21	25	197	
	Dogato	61	82	426	
	S. Vito	47	63	484	4062
<i>Medelana</i>	Alberlungo	27	36	238	
	Medelana	118	143	818	
	Rovereto	61	84	553	
PIEVE DI CENTO	Dosso. <i>Fraz.</i>	61	87	508	V. S. Agostino nella Prov. di Bologna.
	Pieve	474	838	4041	
PORTO MAGGIORE	Gambalunga	240	263	1684	
	Bando. <i>Fraz.</i>	6	5	44	V. Argenta.
	Majero	88	102	672	
	Porto Maggiore.	538	620	3440	
	Porto Verrara	81	96	657	
	Ripa Persico	143	142	1004	
	Sandalo	51	54	593	
<i>Masi Torello</i>	Ducentola	26	36	260	
	Masi Torello	105	168	1068	
	Masi S. Giacomo.	63	85	622	13284
<i>Voghiera</i>	Gualdo	65	98	675	
	Montesanto	61	79	551	
	Runco.	58	57	404	
	Voghenza	60	113	837	
	Voghiera	88	159	993	
S. AGATA	S. Agata	244	301	1658	
	TOTALE	31098	46216	244324	

PROVINCIA DI FORLÌ

(A Tav. I.)

NOME DEI COMUNI	NOME DELLE PARROCCHIE	NUMERO		POPOLAZIONE	OSSERVAZIONI
		DELLE C A S E	DELLE FAMIGLIE		
FORLÌ	Acquedotto	41	41	250	
	Barisano	52	61	421	
	Branzolino	45	44	407	
	Bussecchio	105	139	765	
	Carpèna	45	45	362	
	Castiglione	51	55	386	
	Cattedrale	195	274	1795	
	Ciola. <i>Fraz.</i>	7	7	51	Il resto nello Stato Toscano.
	Collina	49	47	526	
	Coriano	49	50	365	
	Durazzanino. <i>Fraz.</i>	50	48	249	V. Ravenna nella Pr. di Ravenna.
	Grisignano	14	15	105	
	Ladino	26	29	184	
	Magliano	62	76	495	
	Malmisole	51	67	461	
	Massa	16	18	107	
	Petrignone	18	18	99	
	Poggio	27	55	217	
	Ravaldino	551	656	2554	
	Ravaldino fuori	49	48	295	
	Romito	149	227	1165	
	Roncadello	75	82	615	
	Rotta	40	55	554	
	Rovere	55	58	574	
	S. Biagio	159	552	1514	
	S. Giorgio	28	55	214	
	S. Gio. Battista	72	168	850	
	S. Lorenzo	28	40	216	
	S. Lucia	255	459	1955	
	<i>Da riportarsi . . .</i>	2114	5205	16879	

16879

PROVINCIA DI FORLÌ

(A Tav. I.)

NOME DEI COMUNI	NOME DELLE PARROCCHIE	NUMERO		POPOLAZIONE	OSSERVAZIONI
		DELLE C A S E	DELLE FAMIGLIE		
	<i>Riporto</i>	2114	3205	16879	
(Segue Forlì)	S. Maria della Pianta	81	83	16879 593	
	S. Maria in Durazzano. <i>Fraz.</i>	17	15	92	V. Ravenna nella Pr. di Ra- venna.
	S. Maria in Traversara. <i>Fraz.</i>	16	18	140	V. Ravenna nella Pr. di Ra- venna.
	S. Maria in Villanova	119	124	919	
	S. Martino in Strada	241	265	1549	
	S. Martino in Villafranca	85	106	712	
	S. Mercuriale	465	997	4052	
	S. Tomè	51	55	452	
	S. Varano	57	54	257	
	Schiavonia	585	761	2869	
	Trinità	327	377	2176	
	Vecchiazzano	98	100	653	
	Villafranca	110	145	971	
	Villagrappa	62	65	472	
	Vittignano. <i>Fraz.</i>	15	15	65	V. Meldola.
	Forniolo	42	50	365	
	Ronco	137	156	841	
	S. Leonardo	62	69	419	V. Forlimpopoli.
	S. Michele in Bagnolo	44	44	359	
	Selva	50	50	209	
	Carpinello	58	87	488	
	Casemurate	41	46	566	V. Ravenna nella Pr. di Ra- venna.
	Pievequinta	101	126	926	V. Ravenna nella Pr. di Ra- venna.
BERTINORO	Bracciano	59	59	209	
	Casticciano	64	67	408	
	Cattedrale	84	105	508	
	Dorgognano	46	47	545	
	Fratta	50	50	210	
	<i>Da riportarsi</i>	5017	7469	38244	

PROVINCIA DI FORLÌ

(A Tav. I.)

NOME DEI COMUNI	NOME DELLE PARROCCHIE	NUMERO		POPOLAZIONE	OSSERVAZIONI
		DELLE C A S E	DELLE FAMIGLIE		
	<i>Riporto</i>	5017	7469	58244	
(<i>Segue Bertinoro</i>)	Lago	27	27	175	
	Montecchio	40	61	317	
	S. Croce	58	60	416	
	S. Maria d'Urano	122	175	857	
	Trentola	51	51	197	
	Trinità	65	65	981	6014
	S. Maria Nuova	56	70	418	
	S. Pietro in Guardiano	56	40	515	
<i>Polenta.</i>	Collinella	54	56	252	
	Polenta	89	89	428	
BORGHI	S. Andrea in Bagnolo	47	52	552	
	S. Cristoforo	110	120	625	
	S. Gio. in Galilea	159	142	851	
	S. Martino in Converseto	45	45	225	
CESENA	Lizzano	28	28	181	
	Lungarara	17	17	80	
	Massa	29	29	168	
	Paderno	37	37	214	
	Provezza	55	40	215	
	Tisello	46	37	290	6543
	Bagnile	84	115	685	
	Bulgheria	209	220	1568	
	Calisese	104	115	769	
	Carpineta	85	85	471	
	Casale	51	55	181	
	Cattedrale	76	171	806	
	Diegaro	69	101	555	
	Formignano	66	107	382	
	<i>Da riportarsi . . .</i>	6844	9685	51154	

PROVINCIA DI FORLÌ

(A Tav. I.)

NOME DEI COMUNI	NOME DELLE PARROCCHIE	NUMERO		POPOLAZIONE	OSSERVAZIONI
		DELLE C A S E	DELLE FAMIGLIE		
<i>(Segue Cesena)</i>	<i>Riporto</i>	6844	9655	54154	
	Gattolino	84	98	706	
	Luzzena	77	151	620	
	Martorano	149	199	1208	
	Monte Aguzzo	17	17	99	V. Roncofreddo.
	Monte Reale	59	59	258	V. Roversano.
	Montevecchio	55	40	245	
	Monticino	15	15	72	
	Pievesestina	150	171	982	
	Ponte Abbadesse	125	155	735	
	Ronta	119	194	1061	
	Ruffio	100	125	776	V. Cesenatico.
	S. Andrea in Bagnolo	87	115	614	
	S. Apollinare in Sogliano	56	61	525	
	S. Bartolomeo	166	316	1845	
	S. Cristina	78	157	560	
	S. Cristoforo	67	75	476	
	S. Demetrio	59	65	558	
	S. Giorgio	200	242	1548	
	S. Giovanni Evangelista	228	468	1895	
	S. Lucia	20	20	159	V. Roversano, e Roncofreddo.
	S. Mamante	21	22	155	
	S. Martino	245	420	1659	
	S. Martino in Fiume	69	96	558	
	S. Maria di Boccaquattro	112	185	810	
	S. Mauro in Valle	98	115	754	
	S. Michele	272	599	1557	
	S. Michele in S. Rocco	187	250	1185	
	S. Pietro	558	625	5108	
		<i>Da riportarsi</i> . . .	10275	14440	75380

30789

PROVINCIA DI FORLÌ

(A Tav. I.)

NOME DEI COMUNI	NOME DELLE PARROCCHIE	NUMERO		POPOLAZIONE	OSSERVAZIONI
		DELLE C A S E	DELLE FAMIGLIE		
	<i>Riporto</i>	10275	14440	73580	
(Segue Cesena)	S. Tommaso	149	152	30789 950	
	S. Vittore	119	185	905	
	S. Zenone	116	195	781	33752
	Tipano	58	64	547	
CESENATICO	S. Angelo in Salute. <i>Fraz.</i>	9	15	95	V. Gatteo.
	Ss. Cristoforo e Giacomo.	540	725	5824	
	S. Maria di Sala.	214	259	1607	5583
	Ruffio. <i>Fraz.</i>	7	7	59	V. Cesena.
CIVITELLA	Bagnolo. <i>Fraz.</i>	6	6	56	V. Teodorano.
	Bugiana.	15	15	86	
	Castagnolo. <i>Fraz.</i>	20	20	110	V. Valdoppio di Civitella.
	Collina	27	27	155	
	Giaggiolo	70	70	586	
	Montevecchio.	57	57	189	
	Montevescovo.	25	46	209	3903
	Nespoli	29	29	212	
	Pantano	11	11	47	V. Valdoppio di Civitella.
	Porcentico. <i>Fraz.</i>	4	6	21	V. Valdoppio di Civitella.
	Rivoschio. <i>Fraz.</i>	2	2	10	V. Sarsina.
	S. Gio. in Squarzarolo.	27	27	175	V. Cosercoli di Civitella.
	S. Maria in Borgo	207	277	1280	
	Seggio	28	29	211	
	Tontola. <i>Fraz.</i>	5	5	54	V. Predappio.
	Voltre.	29	31	175	V. Cosercoli di Civitella.
	Civorio	56	56	177	
Cosercoli	Bonalda.	15	15	80	
	Cosercoli	45	55	265	
	S. Gio. in Squarzarolo. <i>Fraz.</i> . . .	9	9	47	V. Civitella.
	<i>Da riportarsi . . .</i>	12150	16789	87829	

PROVINCIA DI FORLÌ

(A Tav. I.)

NOME DEI COMUNI	NOME DELLE PARROCCHIE	NUMERO		POPOLAZIONE	OSSERVAZIONI
		DELLE C A S E	DELLE FAMIGLIE		
	<i>Riporto</i>	12130	16789	87829	
(Segue Cosercoli)	S. Martino in Varolo. <i>Fraz.</i>	22	22	129	V. Dogheria di Meldola.
	Voltre. <i>Fraz.</i>	8	8	52	V. Civitella.
Valdoppio	Castagnolo	22	24	117	V. Civitella.
	Pantano. <i>Fraz.</i>	6	8	45	V. Civitella. 6383
	Porcentico	25	25	137	V. Civitella.
CORIANO	Besanigo	82	85	492	
	Coriano.	246	271	1406	
	Croce. <i>Fraz.</i>	1	1	7	V. Gemmano.
	Montetauro	70	70	428	
	Passano.	80	81	415	
	S. Gio. Battista in Vecciano.	24	24	129	V. Montescudolo, e Mulazzano di Coriano. 4465
Cerasolo.	Cerasolo	57	59	400	
	S. Aquilino. <i>Fraz.</i>	6	6	47	V. Rimini.
	S. Patrignano	45	47	289	V. Mulazzano di Coriano.
Mulazzano	Mulazzano	81	85	505	
	S. Patrignano. <i>Fraz.</i>	19	19	116	V. Cerasolo di Coriano.
	S. Biagio di Valecchio. <i>Fraz.</i>	9	9	64	V. Montescudolo ed Albereto di Montescudolo.
	S. Gio. Batt. in Vecciano. <i>Fraz.</i>	25	27	167	V. Coriano e Montescudolo.
FIUMANA	S. Cristoforo	15	17	95	V. Rocca d'Elmici di Predappio.
	S. Giovanni in Volpinara. <i>Fraz.</i>	4	4	22	V. Rocca d'Elmici di Predappio.
	S. Lucia in Bassano. <i>Fraz.</i>	8	9	53	V. Rocca d'Elmici di Predappio e Caminate di Meldola.
	S. Maria in Fiumana	55	80	455	
	S. Maria in Sadurano	51	58	250	
FORLIMPOPOLI	S. Andrea	68	87	549	
	S. Leonardo. <i>Fraz.</i>	2	2	16	V. Forlì.
	S. Pietro	219	380	1821	
	S. Ruffillo	252	385	2275	
	Selbagnone	41	55	557	
	<i>Da riportarsi . . .</i>	15655	18715	98625	

PROVINCIA DI FORLÌ

(A Tav. I.)

NOME DEI COMUNI	NOME DELLE PARROCCHIE	NUMERO		POPOLAZIONE	OSSERVAZIONI
		DELLE C A S E	DELLE FAMIGLIE		
	<i>Riporto</i>	15635	18715	98625	
GAMBETTOLA	Badia. <i>Fraz.</i>	5	11	61	V. Longiano.
	Balignano. <i>Fraz.</i>	26	42	216	V. Longiano.
	S. Lorenzo. <i>Fraz.</i>	1	1	5	V. Longiano.
GATTEO	S. Egidio.	186	502	1516	
	S. Angelo in Salute	291	544	1667	V. Cesenatico.
	S. Lorenzo	203	278	1259	
GEMMANO	S. Gio. in Compito. <i>Fraz.</i>	29	50	181	V. Savignano.
	Croce	15	15	79	V. Coriano.
	Farneto	50	51	275	
	Gemmano	121	150	709	
	Marazzano	46	46	242	
	Onferno	88	94	525	
	S. Maria del Piano	28	29	161	V. Montescudolo.
	Zollara	61	62	299	
	S. Gio. in Compito	25	26	228	
	LONGIANO	Badia	51	54	192
Balignana		113	189	1031	V. Gambettola.
Montilgallo		77	92	490	
S. Cristoforo		239	298	1512	
S. Lorenzo		41	45	282	V. Gambettola.
Fiordinano. <i>Fraz.</i>		12	13	74	V. Caminate di Meldola.
S. Andrea in S. Francesco		206	558	1583	
MELDOLA	S. Cosimo	237	450	1920	
	S. Lorenzo in Venatis	21	20	153	V. Dogheria di Meldola.
	S. Niccolò	104	210	825	
	Vittignano	32	34	185	V. Forli.
	Fiordinano	51	57	297	V. Meldola.
	S. Andrea. <i>Fraz.</i>	1	1	3	V. Dogheria di Meldola.
	<i>Camate</i>				
	<i>Da riportarsi</i>	15973	21955	114171	

PROVINCIA DI FORLÌ

(A Tav. I.)

NOME DEI COMUNI	NOME DELLE PARROCCHIE	NUMERO		POPOLAZIONE	OSSERVAZIONI
		DELLE C A S E	DELLE FAMIGLIE		
	<i>Riporto</i>	13975	21953	114171	
(<i>Segue Caminate</i>)	S. Lucia in Bussano. <i>Fraz.</i>	4	5	9049 58	V. <i>Fiumana</i> , e <i>Rocca d'Elmici</i> di <i>Predappio</i> .
<i>Dugheria</i>	<i>Riccò</i>	45	46	226	
	S. Andrea	25	29	150	V. <i>Caminate</i> di <i>Meldola</i> .
	S. Martino in Varolo. <i>Fraz.</i>	5	5	25	V. <i>Cosercoli</i> .
	S. Pietro in Centro	48	52	288	
	S. Lorenzo in Venatis. <i>Fraz.</i>	12	9	71	V. <i>Meldola</i> .
MERCATO SARACENO.	<i>Bacciolino</i>	15	15	115	
	<i>Bora</i>	55	55	200	
	<i>Cella</i>	28	28	157	
	<i>Colonnata</i>	51	51	542	
	<i>Falcino</i>	25	25	115	
	<i>Linaro</i>	50	50	262	
	<i>Mercato Saraceno</i>	119	119	524	
	<i>Monte Castello</i>	94	94	492	
	<i>Montesasso</i>	42	42	257	
	<i>Montesorbo. Fraz.</i>	18	18	107	V. <i>Ciola</i> di <i>Mercato Saraceno</i> .
	<i>Monte Ghiottone</i>	50	50	225	
	<i>Musella</i>	55	55	219	
	<i>Paderno</i>	14	14	79	
	<i>Piaja</i>	8	8	55	
	<i>Piavola</i>	55	55	191	
	S. Damiano	61	61	520	
	S. Romano	52	52	200	
	S. Bartolomeo della Serra	52	52	171	V. <i>Talamello</i> nella <i>Prov. di Pesaro e Urbino</i> .
	<i>Taibo</i>	58	58	557	
	<i>Tornano</i>	41	41	244	
<i>Ciola</i>	<i>Ciola</i>	55	55	516	
	<i>Montesorbo</i>	25	25	155	V. <i>Mercato Saraceno</i> .
				162	
	<i>Da riportarsi</i>	17051	25020	120048	

PROVINCIA DI FORLÌ

(A Tav. I.)

NOME DEI COMUNI	NOME DELLE PARROCCHIE	NUMERO		POPOLAZIONE	OSSERVAZIONI
		DELLE C A S E	DELLE FAMIGLIE		
	<i>Riporto</i>	17031	23020	120048	
(<i>Segue Ciola</i>)	Valleripa	22	22	142	
MISANO	S. Biagio	517	515	1691	
	S. Croce del Moscolo. <i>Fraz.</i>	2	2	19	V. S. Clemente.
	S. Maria di Scacciano	96	95	572	2435
	S. Pietro	24	24	155	
MONDAINO	Laureto	62	62	557	1526
	Mondaino	180	204	1117	F. Monte Calvo nella Prov. di Pesaro, e Urbino.
	Montespino	55	55	552	
MONTE COLOMBO	S. Gio. Battista in Croce	157	159	688	V. Montescudolo.
	S. Martino	154	164	742	V. Montescudolo.
	S. Savino in Agello	66	68	375	V. S. Clemente.
MONTEFIORE	S. Felice	60	66	299	
	S. Gaudenzio	52	52	242	2628
	S. Maria di Lavola	52	52	211	
	S. Paolo	161	171	385	V. Rimini.
	S. Simone	206	206	978	
MONTEGRIDOLFO	Montegridolfo.	184	205	1015	
MONTESCUDOLO	S. Angelo di Gajano.	21	21	95	
	Ss. Biagio e Simone	191	195	980	
	S. Biagio di Valecchio. <i>Fraz.</i>	22	22	51	F. Mulazzano di Coriano, ed Albereto di Montescudolo.
	S. Gio. Battista in Croce. <i>Fraz.</i>	15	15	88	V. Montecolombo.
	S. Gio. Battista in Vecciano. <i>Fraz.</i>	10	10	67	V. Coriano, e Mulazzano di Coriano.
	S. Maria del Piano. <i>Fraz.</i>	17	19	102	V. Gemmano.
	S. Martino. <i>Fraz.</i>	4	4	28	V. Montecolombo. 2737
	S. Pietro Trarivi.	155	156	752	
<i>Albereto</i>	S. Biagio di Valecchio	18	18	99	V. Montescudolo e Mulazzano di Coriano.
	S. Felice.	91	92	517	
MONTIANO	S. Agata	192	235	1090	
	<i>Da riportarsi</i>	19561	25661	135709	

PROVINCIA DI FORLÌ

(A Tav. I.)

NOME DEI COMUNI	NOME DELLE PARROCCHIE	NUMERO		POPOLAZIONE	OSSERVAZIONI
		DELLE C A S E	DELLE FAMIGLIE		
	<i>Riporto</i>	19561	25661	153709	
<i>Montenovo</i>	S. Pietro	102	108	549	
MORTANO	Bugiana	16	16	90	
	Collina di Pondo	53	58	274	
	S. Giacomo in Meleto	24	24	155	
	S. Lucia	25	45	152	
	Bucchio	12	11	53	
	Cigno	26	26	145	
	Seguno	28	32	178	
	Raggio	12	12	98	
<i>Spinello</i>	S. Maria in Equis	87	108	576	
POGGIO BERNI	Camerano	75	87	483	
	S. Bartolomeo	66	72	440	
	S. Andrea	62	84	419	
PREDAPPIO	Monte Maggiore	54	61	527	
	Predappio	131	149	745	
	Riggiano	17	17	98	
	S. Cassiano	75	74	430	
	S. Savino	49	49	280	
	Tontola	50	50	282	V. Civitella.
	Marsignano	14	14	73	
<i>Rocca d' Elmici</i>	S. Agostino	58	58	208	
	S. Cristoforo. <i>Fraz.</i>	4	4	30	V. Fiumana.
	S. Gio. in Valpinara	8	8	52	V. Fiumana.
	Colmano	30	30	160	
	S. Lucia in Bussano	22	22	118	V. Fiumana e Caminate di Meldola.
RIMINI	Bellarìa	162	177	901	V. S. Mauro.
	Bordonchio	90	102	840	
	Cattedrale	328	614	2511	
	<i>Da riportarsi</i>	21217	27753	144576	

PROVINCIA DI FORLÌ

(A Tav. I.)

NOME DEI COMUNI	NOME DELLE PARROCCHIE	NUMERO		POPOLAZIONE	OSSERVAZIONI
		DELLE C A S E	DELLE FAMIGLIE		
	<i>Riporto</i>	21217	27753	144376	
<i>(Segue Rimini)</i>	Corpòlò	76	88	446 <i>h 292</i>	V. Verucchio.
	Riccione	166	166	936	
	S. Agnese	319	477	1906	
	S. Andrea	273	367	2004	
	S. Aquilino	49	58	341	V. Cerasolo di Coriano.
	S. Bartolomeo	212	373	1413	
	S. Cristina	49	51	343	
	S. Fortunato	81	115	671	
	S. Gio. Battista	245	348	1543	
	S. Gio. Evangelista	176	334	1456	
	Ss. Gio. e Paolo	38	92	371	
	S. Giuliano	330	444	1964	
	S. Giustina	140	201	1172	
	S. Lorenzo in Correggiano	124	126	874	
	S. Lorenzo a Monte	115	117	798	
	S. Lorenzo in Strada	112	120	770	
	S. Maria in Casalecchio	47	50	408	
	S. Maria della Cella	57	59	411	
	S. Maria in Cereto	79	108	782	
	S. Maria in Corte	52	111	464	
	S. Martino ad Carceres	273	330	2244	
	S. Martino in Monte l'Abate	69	73	549	
	S. Martino in Riparotta	106	125	938	
	S. Martino	67	73	520	
	S. Niccolò	248	371	1749	
	S. Paolo. <i>Fraz.</i>	23	25	179	V. Montefiore.
	S. Salvatore	30	30	225	
S. Vito	82	98	569		
			<i>1080</i>		
	<i>Da riportarsi . . .</i>	24875	32883	170422	

PROVINCIA DI FORLÌ

(A Tav. I.)

NOME DEI COMUNI	NOME DELLE PARROCCHIE	NUMERO		POPOLAZIONE	OSSERVAZIONI
		DELLE C A S E	DELLE FAMIGLIE		
	<i>Riporto</i>	24875	32885	170422	
(<i>Segue Rimini</i>)	Spadarolo	66	78	458	
	Vergiano	103	111	622	
RONCOFREDDO	Castiglione	35	40	225	
	Cento	44	52	255	
	Ciolaralda	25	25	154	
	Musano	55	57	182	
	S. Biagio	87	109	422	
	S. Ercolano	54	60	326	
	S. Paolo	55	56	352	
	Ardiano	51	65	354	
	Diolaguardia	24	27	147	
	Monte Aguzzo. <i>Fraz.</i>	17	18	91	V. Cesena.
	S. Lucia. <i>Fraz.</i>	2	2	14	V. Cesena.
<i>Montecodruzzo</i>	Montecodruzzo	72	85	540	
<i>Monteleone</i>	Monteleone	72	79	399	
<i>Sorrivoli</i>	Sorrivoli	75	76	456	
ROVERSANO	Monte Reale. <i>Fraz.</i>	2	2	12	V. Cesena.
	S. Carlo	84	119	577	
	S. Lucia. <i>Fraz.</i>	11	11	74	V. Cesena.
	S. Mercuriale	18	18	92	
	S. Vittore	50	52	190	
	Roversano	61	71	341	
SALUDECCIO	S. Lorenzo di Tomba. <i>Fraz.</i>	5	5	54	V. Tomba di Pesaro nella Prov. di Pesaro e Urbino.
	S. Ansuino	124	125	625	
	S. Giovanni. <i>Fraz.</i>	5	5	58	V. S. Giovanni in Marignano.
	S. Leone	25	25	145	
	S. Maria in Pietra Fitta. <i>Fraz.</i> . . .	2	2	24	V. S. Giovanni in Marignano.
	S. Salvatore	79	79	376	
	<i>Da riportarsi . . .</i>	26128	54287	177883	

PROVINCIA DI FORLÌ

(A Tav. I.)

NOME DEI COMUNI	NOME DELLE PARROCCHIE	NUMERO		POPOLAZIONE	OSSERVAZIONI
		DELLE C A S E	DELLE FAMIGLIE		
	<i>Riporto</i>	26128	34287	177883	
(<i>Segue Saludeccio</i>)	S. Biagio	409	424	2205	
<i>Meleto</i>	S. Maria	114	120	609	11054
S. CLEMENTE	Castel Leale	38	41	220	
	Cellabate	113	117	685	
	S. Andrea in Casale	143	160	309	
	S. Clemente	89	96	507	3902
	S. Croce del Moscolo	13	13	86	V. Misano.
	S. Savino in Agello. <i>Fraz.</i>	41	42	244	V. Monte Colombo.
<i>Morciano.</i>	Morciano	241	268	1551	
S. GIO. IN MARIGNANO	S. Croce	98	104	502	
	S. Giovanni	31	35	162	V. Saludeccio.
	S. Maria in Pietra Fitta	86	93	544	V. Saludeccio.
	S. Pietro	284	334	1729	4839
<i>Cattolica</i>	S. Apollinare	349	376	1902	
S. MAURO	Bellaria. <i>Fraz.</i>	25	26	202	V. Rimini.
	S. Mauro	221	284	1607	
	Ss. Vito e Modesto. <i>Fraz.</i>	30	32	223	V. S. Arcangelo.
S. ARCANGELO	Canonica	77	80	462	
	Ciolacorniale	59	109	502	
	Montalberto	75	105	528	
	S. Agata	413	500	2500	7285
	S. Ermete	130	159	772	
	S. Martino	99	106	613	
	S. Michele	237	252	1464	
	Ss. Vito e Modesto	168	213	824	V. S. Mauro.
SARSINA	Bagno. <i>Fraz.</i>	8	20	104	V. Rosciano di S. Agata Feltria nella Prov. di Urbino e Pesaro.
	Cerfoglio	17	18	89	
	Massa	23	24	149	
	<i>Da riportarsi . . .</i>	29757	38416	190477	

PROVINCIA DI FORLÌ

(A Tav. I.)

NOME DEI COMUNI	NOME DELLE PARROCCHIE	NUMERO		POPOLAZIONE	OSSERVAZIONI
		DELLE C A S E	DELLE FAMIGLIE		
	<i>Riparto</i>	29757	38416	199477	
(<i>Segue Sarsina</i>)	Petrella	24	28	159	
	S. Martino in Appozzo	56	58	323	
	Sarsina	123	144	750	
	Turrito e Quarto	21	22	144	
	Rivoschio	59	63	341	V. Civitella.
	Alfero	7	7	56	
<i>Ranchio</i>	Campiano	17	17	108	
	Ranchio	85	88	431	
SAVIGNANO	Castelvecchio	269	360	1749	
	Fiumicino	403	142	780	
	S. Gio. in Compito	51	53	387	V. Gatteo.
	S. Lucia	243	359	1626	
SCORTICATA	S. Vicino	152	137	866	
SOGLIANO	Bagnolo	55	58	216	
	Sogliano	184	225	1241	
	Ginestreto	65	66	380	
	Massa Mamante	45	46	243	
	Pietra dell' Uso	27	27	136	
	S. Paolo di Monte Tiffi. <i>Fraz.</i> . .	52	54	138	V. Monte Tiffi di Sogliano.
	Strigara	39	42	204	
	Vignola	41	43	228	
	<i>Ebrei</i>	—	—	2	
<i>Monte Gelli</i>	Montegelli	56	71	362	
	S. Maria in Rio Petra	55	55	204	
<i>Monte Tiffi</i>	S. Paolo di Monte Tiffi	102	157	495	V. Sogliano.
<i>Montebello</i>	Montebello	71	71	424	
<i>Rontagnano</i>	Monte Pietra	52	54	356	
	Rontagnano	87	98	572	
				386	
	<i>Da riportarsi . . .</i>	31858	40899	212556	

PROVINCIA DI FORLÌ

(A Tav. I.)

NOME DEI COMUNI	NOME DELLE PARROCCHIE	NUMERO		POPOLAZIONE	OSSERVAZIONI
		DELLE C A S E	DELLE FAMIGLIE		
	<i>Riparto</i>	31858	40899	212356	
(<i>Segue Rontagnano</i>)	Savignano di Rigo	59	63	386	
TEODORANO	Pedrella Superiore	18	19	96	
	Pedrella Inferiore	10	10	89	
	Bagnolo	32	36	190	V. Civitella.
	Castelnuovo	55	76	447	
	Gualdo	29	29	181	
	S. Paolo in Aquiliano	45	45	347	
	Teodorano	96	114	615	
	Valdinoce	61	61	548	
	Casalbono	53	56	321	
VERUCCHIO	S. Andrea di Acquaviva	4	4	51	
	S. Maria di Pieve Corona. <i>Fraz.</i>	17	19	112	V. Monte Maggio di S. Leo nella P. di Pesaro e Urbino.
	Corpòlo. <i>Fraz.</i>	22	23	140	V. Rimini.
	S. Martino	429	445	2226	
	S. Patrignano di Casalecchio	107	113	550	
	TOTALE	52875	42012	218435	

PROVINCIA DI FROSINONE

(A Tav. I.)

NOME DEI COMUNI	NOME DELLE PARROCCHIE	NUMERO		POPOLAZIONE	OSSERVAZIONI
		DELLE C A S E	DELLE FAMIGLIE		
FROSINONE	SS ^{ma} Annunziata	724	1091	4915	
	S. Benedetto	221	304	1518	
	S. Maria	488	555	2785	
	<i>Ebrei</i>	—	—	18	
ACUTO	S. Maria	220	276	1591	
	S. Pietro	100	117	558	
ALATRI	S. Andrea	656	655	5565	
	S. Gennaro	85	124	596	
	S. Maria	450	485	2608	
	S. Lorenzo	210	218	1224	
	S. Salvatore	96	124	624	
	S. Silvestro	506	509	1535	
	S. Simone e S. Lucia	251	268	1560	
	S. Stefano	219	267	1556	
	<i>Ebrei</i>	—	—	6	
ANAGNI	S. Andrea	98	169	852	
	S. Angelo	202	255	1504	
	Ss. Filippo e Giacomo	101	105	546	
	S. Giovanni	552	460	2274	
	S. Maria	66	112	681	
	S. Paolo	170	176	857	
	S. Pancrazio	182	255	1511	
ANTICOLI	<i>Ebrei</i>	—	—	8	
	S. Maria del Colle	76	81	446	
	S. Pietro	201	254	1224	
	S. Stefano	59	44	274	
	S. Nicola	255	302	1659	
ARNARA	S. Angelo	565	567	1919	
	S. Maria	254	260	1565	
BAUCO					
	<i>Da riportarsi . . .</i>	6525	7609	58955	

PROVINCIA DI FROSINONE

(A Tav. I.)

NOME DEI COMUNI	NOME DELLE PARROCCHIE	NUMERO		POPOLAZIONE	OSSERVAZIONI
		DELLE C A S E	DELLE FAMIGLIE		
	<i>Riporto</i>	6525	7609	58935	
(<i>Segue Bauco</i>)	S. Pietro	22	22	157	
CASTRO	S. Maria	155	240	1284	
	S. Niccola	88	115	625	
	S. Oliva	142	198	1105	
CECCANO	S. Gio. Battista	535	452	2279	
	S. Niccola	555	386	1997	
	S. Pietro	227	261	1523	
CEPRANO	S. Maria	182	417	2257	
	S. Rocco	104	556	1175	
COLLEPARDO	SSmo Salvatore	177	209	1227	
FALVATERRA	S. Maria Maggiore	208	278	1455	
FERENTINO	S. Ippolito	147	175	774	
	S. Maria Gaudete	281	573	1780	
	S. Maria Maggiore	405	587	2722	
	S. Pietro	56	94	456	
	S. Pietro in Anticoli	19	55	186	
	S. Valentino	597	660	3178	
FILETTINO	S. Maria	544	557	2206	
FUMONE	S. Maria	185	184	1007	
	S. Michele	125	125	566	
GIULIANO	S. Maria	270	428	2161	
GUARCINO	S. Michele	162	162	851	
	S. Niccola	550	555	1981	
MAENZA	S. Maria	578	455	1854	
MONTE S. GIOVANNI	S. Margherita	211	222	1206	
	S. Maria della Rendola	176	192	1107	
	S. Maria della Valle	205	215	1259	
	S. Pietro	200	202	1170	
	<i>Da riportarsi</i>	12453	15492	78200	

PROVINCIA DI FROSINONE

(A Tav. I.)

NOME DEI COMUNI	NOME DELLE PARROCCHIE	NUMERO		POPOLAZIONE	OSSERVAZIONI
		DELLE C A S E	DELLE FAMIGLIE		
	<i>Riporto</i>	12433	13492	78200	
<i>Colli</i>	S. Lorenzo	134	136	687	
MOROLO	S. Pietro	186	201	929	
	S. Maria	253	274	1276	
PALIANO	S. Andrea	406	338	2993	
	S. Anna	300	343	1343	
PATRICA	S. Giovanni	244	265	1219	
	S. Pietro	261	274	1315	
PIGLIO	S. Maria	372	624	5067	
PIPERNO	S. Benedetto	127	161	642	
	S. Cristoforo	172	215	997	
	S. Giovanni	197	223	1046	
	S. Lucia	134	184	858	
	S. Maria	217	293	1339	
	<i>Ebrei</i>	—	—	7	
POFI	S. Andrea	54	188	874	
	S. Maria	43	144	681	
	S. Pietro	53	200	918	
PONTECORVO	S. Bartolomeo	250	293	1343	
	S. Biagio	61	80	483	
	S. Marco	178	233	1248	
	S. Maria di Porta	112	157	828	
	S. Niccola	348	638	3723	
	S. Oliva	128	133	683	
	S. Paolo	170	196	1139	
PROSEDI	S. Agata	209	242	1163	
<i>Pisterzo</i>	S. Michele	98	106	361	
RIFI	S. Rocco	198	208	1217	
	SSmo Salvatore	467	303	2708	
	<i>Da riportarsi</i>	18321	22375	115913	

PROVINCIA DI FROSINONE

(A Tav. I.)

NOME DEI COMUNI	NOME DELLE PARROCCHIE	NUMERO		POPOLAZIONE	OSSERVAZIONI
		DELLE C A S E	DELLE FAMIGLIE		
	<i>Riporto</i>	18521	22373	113913	
ROCCAGORGA	S. Leonardo	380	441	2054	
ROCCASECCA	S. Maria	119	137	667	
SERRONE	Ss ^{mo} Cuore di Gesù	123	147	748	
	S. Pietro	268	273	1161	
SGURGOLA	S. Giovanni	127	154	370	
	S. Maria	347	371	1742	
SONNINO	S. Angelo	111	133	662	
	S. Giovanni	213	233	1276	
	S. Pietro	108	128	620	
S. LORENZO	S. Maria	186	237	1330	
	S. Pietro	97	146	908	
S. STEFANO	S. Maria	253	280	1262	
STRANGOLAGALLI	S. Michele	227	247	1584	
SUPINO	S. Maria	223	236	1164	
	S. Niccola	190	238	1089	
	S. Pietro	179	204	983	
TORRE	S. Maria	123	133	770	
TORRICE	S. Lorenzo	109	122	609	
	S. Pietro	381	399	2320	
TREVI	S. Maria	336	373	1803	
TRIVIGLIANO	S. Maria	193	198	1071	
VALLECORSA	S. Angelo	140	227	1532	
	S. Maria	78	117	696	
	S. Martino	172	273	1633	
	<i>Ebrei</i>	—	—	5	
VEROLI	S. Andrea	336	332	3167	
	S. Angelo	122	124	610	
	S. Croce	76	77	433	
	<i>Da riportarsi . . .</i>	23724	28823	146046	

PROVINCIA DI FROSINONE

(A Tav. I.)

NOME DEI COMUNI	NOME DELLE PARROCCHIE	NUMERO		POPOLAZIONE	OSSERVAZIONI
		DELLE C A S E	DELLE FAMIGLIE		
	<i>Riporto</i>	25724	28825	146046	
	S. Erasmo	496	521	2784	
	S. Leucio	75	76	428	
	S. Paolo	581	589	5298	
	S. Maria	57	46	194	
Vico	S. Michele	546	571	1809	
	TOTALE	25259	50426	154559	

PROVINCIA DI MACERATA

(A Tav. I.)

NOME DEI COMUNI	NOME DELLE PARROCCHIE	NUMERO		POPOLAZIONE	OSSERVAZIONI
		DELLE C A S E	DELLE FAMIGLIE		
MACERATA	S. Croce	230	303	2207	
	SSmo Crocifisso	165	256	1460	
	S. Giorgio	204	543	1466	
	S. Gio. Battista	269	436	1960	
	S. Giuliano	566	775	4490	
	S. Maria della Porta	139	271	1115	
	S. Maria delle Vergini	255	238	1897	19632
	S. Maria del Monte	145	145	1106	
	S. Michele	211	254	1120	
	S. Salvatore	200	530	1596	
APIRO	S. Stefano	220	248	1417	
	S. Michele Arcangelo	512	520	1650	
	S. Urbano	259	251	1553	3450
	S. Anna. <i>Fraz.</i>	1	1	15	<i>V. Frontale di Ficano.</i>
	S. Maria delle Ginestrelle. <i>Fraz.</i>	16	16	74	<i>V. Ficano.</i>
	S. Paterniano. <i>Fraz.</i>	8	8	45	<i>V. Domo di Serra S. Quirico.</i>
APPIGNANO.	S. Lorenzo. <i>Fraz.</i>	8	8	53	<i>V. Rotorscio, e Sasso di Serra S. Quirico.</i>
	S. Gio. Battista	532	406	2212	
BELFORTE	S. Eustachio	509	547	1750	
	S. Pietro	15	15	67	
CINGOLI	S. Elena	550	564	1810	
	S. Esuperanzio	5	5	18	
	S. Giovanni	581	596	2154	
	S. Gio. Battista	52	55	509	
	S. Maria	419	539	2466	11066
	S. Maria Assunta	592	408	2128	
	S. Pietro	274	294	1561	
	S. Giorgio	58	59	277	
	S. Maria	67	67	345	
<i>Da riportarsi . . .</i>		5674	7170	57877	

PROVINCIA DI MACERATA

(A Tav. I.)

NOME DEI COMUNI	NOME DELLE PARROCCHIE	NUMERO		POPOLAZIONE	OSSERVAZIONI
		DELLE C A S E	DELLE FAMIGLIE		
	<i>Riporto</i>	5674	7170	57877	
(Segue Cingoli)	S. Michele	99	102	11066 560	
	S. Niccolò	36	36	299	12419
	S. Salvatore	43	44	250	
	S. Stefano	41	41	216	
	Ss. Vito e Patrizio. <i>Fraz.</i>	11	11	48	V. Treja.
CIVITANOVA	S. Paolo	1548	3002	8761	
COLMURANO	S. Donato	243	251	1254	
	S. Maria Maddalena. <i>Fraz.</i>	4	4	28	V. Tolentino.
FABRIANO	Argignano	58	58	348	
	Attiggio.	81	81	446	
	Bassano.	20	20	94	
	Colleciglioni	23	23	195	
	Cerasole	23	23	167	
	Moscano	44	43	283	
	Nebbiano.	64	64	442	
	Paterno.	37	37	243	
	S. Gio. Battista.	20	20	163	V. Albacina di Fabriano.
	S. Venanzio	433	438	2400	
	S. Niccolò	299	353	1754	
	S. Biagio	404	433	1997	
	S. Benedetto	80	91	450	
	S. Michele.	45	46	307	
	S. Maria	85	83	687	
	Vallicremita	37	37	234	
	Verano	23	30	133	
	Vallemontagnana	23	23	159	
	Bastia.	42	43	268	
	Coccore.	16	16	85	V. Sassoferrato. 10857
	<i>Da riportarsi . . .</i>	9602	12683	60130	

PROVINCIA DI MACERATA

(A Tav. I.)

NOME DEI COMUNI	NOME DELLE PARROCCHIE	NUMERO		POPOLAZIONE	OSSERVAZIONI
		DELLE C A S E	DELLE FAMIGLIE		
	<i>Riporto</i>	9602	12685	60150	
<i>(Segue Fabriano)</i>	Campodiegoli	55	55	10857 252	
	Cacciano	50	50	203	
	Marischio	76	76	413	
	Melano	55	55	553	
	Ruce e Viaccio	57	58	587	
	Seradica	46	46	505	
	Cupo	18	18	189	173
<i>Albacina</i>	S. Gio. Battista. <i>Fraz.</i>	22	22	158	V. Fabriano.
	S. Maria delle Grazie	100	126	685	
	S. Maria sopra Minerva	81	83	507	
	S. Romualdo	42	45	554	V. Ficano.
	S. Venanzio	147	163	828	
<i>Cancelli</i>	S. Croce in Cancelli	89	92	598	
<i>Cerreto</i>	S. Maria	390	416	2226	
<i>Collamato</i>	S. Paterniano	123	123	684	
	S. Maria in Belvedere	72	72	520	
<i>S. Donato</i>	S. Donato	100	101	521	
FICANO	S. Maria delle Ginestrelle	119	121	595	V. Apero.
	S. Romualdo. <i>Fraz.</i>	5	5	61	V. Albacina di Fabriano.
<i>Frontale</i>	S. Anna	170	177	871	V. Apero.
FILOTTANO	SS ^{ma} Concezione	182	250	1220	
	S. Cristoforo	161	210	1076	
	S. Ignazio	66	69	543	
	S. Maria Assunta	537	714	5542	
	S. Maria di Storace	63	63	513	7876
	S. Michele	54	72	553	
	S. Pietro	103	112	825	
GENGA	S. Donnino	15	15	92	
	<i>Da riportarsi</i> . . .	12582	16032	78790	

PROVINCIA DI MACERATA

(A Tav. I.)

NOME DEI COMUNI	NOME DELLE PARROCCHIE	NUMERO		POPOLAZIONE	OSSERVAZIONI
		DALLE C A S E	DELLE FAMIGLIE		
	<i>Riporto</i>	12582	16052	78790	
(<i>Segue Genga</i>)	S. Gregorio	24	24	151 ⁹²	
	S. Gio. Decollato	59	60	357	
	S. Michele Arcangelo	39	40	195	
	S. Bernardino	18	18	111	
	S. Clemente	70	72	366	
	S. Fortunato	55	55	354	
	S. Lorenzo	50	50	210	
	S. Lorenzo	32	52	162	
	S. Maria	35	56	198	3905
	S. Maria	15	15	72	
	S. Michele	49	49	278	
<i>Pierosara</i>	S. Maria	166	169	795	
	S. Antonio	64	64	384	
GUALDO	S. Elpidio	122	125	745	V. S. Angelo in Pantano.
	S. Maria Maddalena	76	77	391	
	S. Pietro Apostolo	45	54	304	
	S. Savino	44	44	244	
LORETO	P. Vescovile	675	846	3755	
	S. Vescovile	674	792	3648	
	Santa Casa	179	197	1320	V. Monte Lupone e Recanati.
LORO	S. Lucia	553	557	1777	
	S. Maria	556	559	1755	
MATELICA	S. Antonio Abate	251	322	1489	
	S. Fortunato	58	45	246	
	S. Gio. Battista	97	100	510	
	S. Maria P. ^a	550	474	2081	7356
	S. Maria S. ^a	254	263	2556	
	S. Maria delle Grazie	74	76	474	
	<i>Da riportarsi</i>	16778	20781	105854	

PROVINCIA DI MACERATA

(A Tav. I.)

NOME DEI COMUNI	NOME DELLE PARROCCHIE	NUMERO		POPOLAZIONE	OSSERVAZIONI
		DELLE C A S E	DELLE FAMIGLIE		
	<i>Riporto</i>	16778	20781	103854	
(<i>Segue Matelica</i>)	Ss. Pietro e Paolo	51	51	7386 180	
	S. Vincenzo	56	57	207	8065
	S. Vincenzo Ferreri	40	40	522	
MOGLIANO	S. Gregorio	515	525	1537	
	S. Crisogono	154	157	863	
	S. Maria	528	545	1657	
MONTE CASSIANO	Ss.ª Assunta	362	416	2095	
	Ss. Filippo e Giacomo	276	309	1484	14739
	S. Maria delle Grazie	152	155	559	
MONTE COSARO	S. Gio. Battista	8	8	20	
	S. Lorenzo	654	640	5159	
MONTE FANO	S. Donato	550	647	5544	
	S. Maria in Passatempo. <i>Fraz.</i>	15	20	154	V. Osimo nella Prov. di Ancona.
MONTE LUPONE	S. Casa. <i>Fraz.</i>	10	10	158	V. Loreto e Recanati.
	Ss. Pietro e Paolo	692	745	5822	
MONTE MILONE	Arcipretura	124	150	695	
	S. Biagio	745	812	5869	
	S. Maria in Rambona	109	114	652	
MONTE SANTO	S. Giacomo	229	261	1245	
	S. Girio	148	149	1508	
	S. Stefano	649	764	5783	
MONTE S. MARTINO	S. Martino	557	559	1259	
	S. Maria del Pozzo	61	61	541	
MORROVALLE	S. Bartolomeo	965	1125	5840	
PAUSELA	Ss. Lorenzo ed Ilario	150	178	1092	
	S. Maria	120	121	757	
	Ss. Pietro e Paolo	1104	1248	6054	
PENNA S. GIOVANNI	S. Giovanni	520	541	2810	
	<i>Da riportarsi</i>	25577	30481	155598	

PROVINCIA DI MACERATA

(A Tav. I.)

NOME DEI COMUNI	NOME DELLE PARROCCHIE	NUMERO		POPOLAZIONE	OSSERVAZIONI
		DELLE C A S E	DELLE FAMIGLIE		
	<i>Riporto</i>	25377	50481	155598	
PETRIOLO	Ss. Martino e Marco	564	408	1985	
	S. Maria delle Grazie	57	57	248	
	S. Maria del Soccorso	19	19	77	
RECANATI	S. Agostino	583	521	3514	
	S. Croce	105	121	904	
	S. Domenico	8	24	91	
	S. Gio. Battista	457	720	3460	
	S. Flaviano	854	953	4499	
	S. Francesco	155	157	1101	18949
	S. Maria	211	267	1047	
	S. Maria	574	426	2047	
	S. Maria	120	157	365	
	S. Pietro	159	165	1125	
	S. Casa. <i>Fraz.</i>	24	53	500	V. Loreto e Monte Lupone.
RIPE S. GINESIO	S. Michele	204	212	1086	
S. ANATOLIA	S. Anatolia	88	90	485	
	S. Andrea	40	45	184	
	S. Martino	244	235	1406	
	S. Salvatore	45	45	516	
S. ANGELO IN PANTANO	S. Elpidio. <i>Fraz.</i>	29	29	161	V. Gualdo.
	Ss. Lorenzo e Carlo. <i>Fraz.</i>	25	26	117	V. Sarnano.
	S. Michele. <i>Fraz.</i>	1	1	11	V. Sarnano, e S. Ginesio.
	S. Salvatore	426	453	2213	
S. GINESIO	Ss ^{ma} Annunziata. <i>Fraz.</i>	454	469	2361	
	S. Cassiano	57	58	555	V. Sarnano.
	S. Costanzo	46	46	235	
	S. Francesco	126	155	692	
	S. Gregorio	110	120	577	
	<i>Da riportarsi</i>	30740	56452	184874	

PROVINCIA DI MACERATA

(A Tav. I.)

NOME DEI COMUNI	NOME DELLE PARROCCHIE	NUMERO		POPOLAZIONE	OSSERVAZIONI
		DELLE C A S E	DELLE FAMIGLIE		
	<i>Riporto</i>	50740	56452	184874	
(Segue S. Ginesio)	S. Gregorio di Cerreto	50	50	4238 151	
	S. Maria in Vepretis	51	41	143	
	S. Maria di Piega	100	105	641	5137
	S. Maria d'alto Cielo.	64	65	370	
	S. Michele. <i>Fraz.</i>	52	53	179	V. Sarnano, e S. Angelo in Pantano.
<i>Morico</i>	S. Giacomo	77	80	410	
S. GIUSTO	S. Maria in Felusiano	5	5	28	
	S. Stefano.	512	578	2981	
S. SEVERINO	S. Agostino.	514	441	1797	
	S. Antonio	214	218	1209	
	Aliforni	91	95	509	
	Biagi	46	46	251	
	Cagnore.	51	52	157	
	Cesolo.	94	96	500	
	Colleluce	157	158	749	12987
	Corresciano	42	42	205	
	Chigiano	40	41	229	
	Castel S. Pietro	159	142	696	
	Ilcito	52	52	287	
	S. Elena	60	61	324	
	S. Giuseppe.	288	558	1680	
	Granali	148	156	776	
	Gaglianvecchio	67	67	350	
	S. Lorenzo in Doliolo.	55	89	417	
	Patrignolo.	55	56	181	
	Palorito.	155	155	869	
	Pitino	184	187	1045	
	Seralta	146	149	300	
	<i>Da riportarsi</i>	55929	59988	202769	

PROVINCIA DI MACERATA

(A Tav. I.)

NOME DEI COMUNI	NOME DELLE PARROCCHIE	NUMERO		POPOLAZIONE	OSSERVAZIONI
		DELLE C A S E	DELLE FAMIGLIE		
	<i>Riparto</i>	53929	59988	202769	
(Segue S. Severino)	Stigliano	59	62	12987 1296	
	Seripola	105	109	491	
	Serrone	52	52	245	<i>ms 26</i>
	Ugliano	48	50	276	
	Gagliannuovo	47	49	255	
SARNANO	S. Biagio	105	109	674	
	S. Cassiano	55	55	248	V. S. Ginesio.
	S. Giovanni	56	58	209	
	S. Gio. Battista	55	55	506	
	Ss. Lorenzo e Carlo	25	26	107	V. S. Angelo in Pantano.
	S. Maria	169	187	965	
	S. Maria Maggiore	60	65	555	<i>u 2 k</i>
	S. Michele	159	165	795	V. S. Ginesio e S. Angelo in Pantano.
	S. Michele Arcangelo	17	17	128	
	S. Pietro	152	157	811	
	S. Salvatore	27	27	148	
SERRA S. QUIRICO	S. Angelo	79	82	451	
	S. Lucia	59	61	545	
	S. Maria del Mercato	114	122	640	
	S. Quirico	185	194	1006	
<i>Domo</i>	S. Paterniano	76	81	415	V. Apiro.
<i>Rotorscio</i>	S. Lorenzo	95	99	565	V. Sasso di Serra S. Quiri- co, e V. Apiro.
<i>Sasso</i>	S. Lorenzo. <i>Fraz.</i>	11	11	84	V. <i>Rotorscio</i> di Serra S. Quirico, e V. Apiro.
	S. Pietro Apostolo	87	90	491	
SASSOFERRATO	S. Bartolomeo	22	22	155	<i>2975</i>
	S. Croce	55	55	222	
	S. Cristoforo di Rotondo	75	75	560	V. Pergola nella Provincia di Pesaro e Urbino.
	S. Egidio	61	70	541	
	<i>Da riportarsi</i>	53971	42127	214085	

PROVINCIA DI MACERATA

(A Tav. I.)

NOME DEI COMUNI	NOME DELLE PARROCCHIE	NUMERO		POPOLAZIONE	OSSERVAZIONI
		DELLE C A S E	DELLE FAMIGLIE		
	<i>Riporto</i>	55971	42127	214085	
(Segue Sassoferrato)	S. Ermete di Castagna	26	26	1076 144	V. Pergola nella Prov. di Urbino e Pesaro.
	S. Felice	21	22	123	
	S. Facondino	254	502	1459	
	Ss. Giovanni e Paolo	62	65	558	
	S. Lorenzo	45	46	258	
	S. Maria	22	22	121	
	S. Maria de' Corvi	50	50	519	
	S. Maria dell'Olmo	108	115	368	
	S. Maria delle Spinelle	80	80	419	
	S. Paterniano	76	76	587	
	S. Paterniano. Fraz.	20	20	149	V. Pascelupo nella Prov. di Pesaro e Urbino.
	S. Pietro Apostolo	164	198	1004	
	Ssno Salvatore	25	25	180	
	S. Sabino	63	68	566	
	S. Stefano	55	55	183	
	S. Venanzio	59	59	248	
	Coccore. Fraz.	52	52	195	V. Fabriano.
	S. Pietro in S. Croce	27	29	163	
	S. Michele Arcangelo	49	49	236	7988
TOLENTINO	S. Andrea	49	50	272	
	S. Angelo	116	118	547	
	S. Catervo	1252	1374	7173	10896
	S. Francesco	211	216	1173	
	S. Maria Maddalena	245	248	1566	V. Colmurano.
	S. Lorenzo. Fraz.	29	30	363	V. Urbisaglia.
TREJA	Ssma Annunziata	905	1068	5411	
	Ss. Angelo e Carlo	160	171	906	
	S. Lorenzo	80	86	407	
	<i>Da riportarsi . . .</i>	40176	46781	258615	

PROVINCIA DI MACERATA

(A Tav. I.)

NOME DEI COMUNI	NOME DELLE PARROCCHIE	NUMERO		POPOLAZIONE	OSSERVAZIONI
		DELLE C A S E	DELLE FAMIGLIE		
	<i>Riporto</i>	40176	46781	258615	
	S. Maria	48	49	241	
	S. Michele	73	101	463	
	S. Ubaldo	96	143	375	
	Ss. Vito e Patrizio	93	101	686	
URBISAGLIA	S. Lorenzo	406	417	2224	V. Cingoli. V. Tolentino.
	TOTALE	40899	47592	243104	

(Segue Treja)

8989

PROVINCIA DI ORVIETO

(A Tav. I.)

NOME DEI COMUNI	NOME DELLE PARROCCHIE	NUMERO		POPOLAZIONE	OSSERVAZIONI
		DELLE C A S E	DELLE FAMIGLIE		
ORVIETO	S. Andrea	271	349	1595	
	S. Egidio.	26	26	159	
	S. Giovanni	121	142	657	
	S. Giovenale	180	193	942	
	S. Maria	140	170	843	
	S. Martino	18	19	80	
	S. Michele Arcangelo	250	260	1184	
	S. Leonardo	111	145	660	
	S. Lorenzo	71	90	474	
	S. Stefano	79	91	581	
	Bagni	46	46	559	
	Bardano.	55	59	260	
	Botto	16	16	110	
	Canale	127	127	779	
	Capretta.	72	72	461	
	Castel di Ripa	3	3	56	
	Morrano e Polungo	87	87	496	
	Rocca Ripesena	56	56	258	
	S. Bartolomeo	54	54	509	
	Tordimonte.	23	26	202	
	S. Egidio. <i>Fraz.</i>	21	21	164	V. Castiglione nella Prov. di Viterbo.
<i>Corbara</i>	S. Andrea Apostolo	101	105	718	
<i>Prodo e Ripalta.</i>	S. Leonardo	41	41	290	
<i>Sugano e S. Quirico</i>	S. Lucia	128	128	729	
<i>Titignano</i>	Ss ^{ma} Assunta.	30	30	257	
<i>Torre Ss. Severo e Martirio</i>	Ss. Severo e Martirio.	96	96	614	
ALLERONA	S. Maria della Stella.	15	15	72	
	S. Michele Arcangelo	118	118	747	
	S. Abbondio	20	20	188	
	<i>Da riportarsi . . .</i>	2298	2545	15962	

PROVINCIA DI ORVIETO

(A Tav. I.)

NOME DEI COMUNI	NOME DELLE PARROCCHIE	NUMERO		POPOLAZIONE	OSSERVAZIONI
		DELLE C A S E	DELLE FAMIGLIE		
	<i>Riporto</i>	2298	2543	15962	
<i>(Segue Allerona)</i>	S. Pietro Aquae ortus	9	9	80	
CARNAJOLA	Ss ^{mo} Salvatore	115	115	610	
CASTEL GIORGIO	S. Pancrazio	186	186	1124	
<i>Benano</i>	Ss. Pietro e Paolo App.	31	34	211	
CASTEL VISCARDO	Ss ^{ma} Annunziata	155	140	754	
<i>Viceno</i>	S. Niccola	31	31	207	
FABRO	S. Martino	175	179	1025	
FICULLE	S. Maria	527	552	1850	
	Meana	12	12	95	
	Mealla	6	6	98	
<i>Sala</i>	S. Silvestro	52	52	245	
MONTE GABBIONE	Ss ^{ma} Assunta	155	159	757	
<i>Castel del Fiore</i>	S. Maria Maddalena	40	41	205	
MONTE GIOVE	S. Lorenzo	51	51	362	
	Fratte Guida	25	24	174	
MONTE LEONE	Ss. Pietro e Paolo App.	504	518	1675	
MONTE RUBIAGLIO	S. Antonio	79	80	460	
PARRANO	Ss ^{ma} Assunta	98	105	672	
	Pieve di Montelungo	44	47	254	
PORANO	S. Biagio	98	102	565	
<i>Castel Rubello</i>	S. Gio. Battista	65	62	526	
S. VENANZIO	S. Venanzio	86	87	596	
<i>Civitella Conti</i>	S. Michele Arcangelo	27	28	215	
<i>Collelungo</i>	S. Matteo	56	56	404	
<i>Ripalvella</i>	S. Silvestro	71	71	488	
<i>Rote Castello</i>	S. Michele Arcangelo	52	52	208	
S. VITO	S. Vito	49	50	574	
<i>Palazzo Bovarino</i>	S. Lorenzo	57	57	517	
	<i>Da riportarsi</i>	4670	4967	28555	

PROVINCIA DI ORVIETO

(A Tav. I.)

NOME DEI COMUNI	NOME DELLE PARROCCHIE	NUMERO		POPOLAZIONE	OSSERVAZIONI
		DELLE C A S E	DELLE FAMIGLIE		
	<i>Riporto</i>	4670	4967	28335	
<i>Pornello</i>	S. Donato	54	54	215	
<i>Poggio Aquilone</i>	S. Egidio	45	45	231	
	TOTALE	4747	5044	29047	

PROVINCIA DI PERUGIA

(A Tav. I.)

NOME DEI COMUNI	NOME DELLE PARROCCHIE	NUMERO		POPOLAZIONE	OSSERVAZIONI
		DELLE C A S E	DELLE FAMIGLIE		
PERUGIA.	S. Lucia e S. Andrea.	61	86	515	
o x	S. Isidoro.	11	12	72	
o x	S. Maria della Misericordia.	72	139	645	
o x	S. Giovanni Rotondo.	43	62	286	
o x	S. Severo e S. Agata.	45	45	265	
o x	Ss. Stefano e Valentino.	66	110	497	
o x	S. Croce e S. Antonino.	36	51	225	
o x	Ss. Biagio e Savino.	102	163	681	
o x	S. Maria del Verzaro.	18	33	146	
o x	S. Donato.	38	63	279	
o x	S. Martino del Verzaro.	28	50	225	
o x	S. Severo.	56	106	365	
o x	S. Fortunato.	222	352	1364	
o x	S. Giovanni del Fosso.	50	75	265	
o x	S. Fiorenzo.	111	179	713	
o x	S. Maria Nuova.	82	109	416	
o x	S. Giacomo.	95	131	467	
o x	Ss. Filippo e Giacomo Apostoli.	66	107	405	
o x	Ss. Simone e Giuda del Carmine.	106	152	653	
o x	S. Michele Arcangelo.	99	156	640	
o x	S. Antonio Abbate.	201	242	1210	
o x	S. Andrea.	148	183	885	
o x	S. Costanzo.	62	159	802	
o x	S. Angelo.	115	173	749	
o x	S. Domenico.	152	192	746	
o x	S. Elisabetta.	116	146	591	
o x	S. Maria di Colle.	165	224	1044	
o x	S. Lucia.	48	48	351	
o x	S. Maria di Prepo.	56	56	358	
	<i>Da riportarsi . . .</i>	2450	3384	15856	

PROVINCIA DI PERUGIA

(A Tav. I.)

NOME DEI COMUNI	NOME DELLE PARROCCHIE	NUMERO		POPOLAZIONE	OSSERVAZIONI
		DELLE C A S E	DELLE FAMIGLIE		
	<i>Riporto</i>	2450	5584	15835	
(Segue Perugia) 0 X	S. Cristoforo di Pescille.	51	45	548	
0 X	S. Faustino.	64	65	412	
0 X	S. Marco.	116	152	803	
0 X	Ss. Proto e Giacinto.	18	20	112	
0 X	S. Petronilla.	23	23	125	
0 X	Casaglia.	39	45	197	
0 X	Ponte Felcino.	115	115	645	
0 X	Ponte S. Giovanni.	61	68	539	
0 X	Ponte Valle Ceppi.	124	146	762	
0 X	Ponte Pattolo.	99	119	675	
0 X	S. Maria Maddalena di Cenerente.	39	40	364	
0 X	Canneto.	40	42	274	
0 X	Colle della Strada.	71	75	516	
X	Montecorneo.	64	64	425	
0 X	Pieve di Campo.	58	44	509	
0 ?	Lidarno.	22	23	189	
X	Pieve S. Sebastiano.	27	28	214	
X	S. Niccolò della Villa di Pretola .	39	41	202	
X	Villa Pitignano.	60	60	384	
0 X	Fratteciola Scelvatica.	37	37	235	
0 ?	Monte Verde.	5	5	36	
0 X	Fontana.	42	42	266	
0 X	S. Fortunato.	66	66	334	
0 X	S. Martino in Campo.	106	106	581	
0 ?	S. Maria delle Croci.	88	88	455	
0 X	Castel del Piano.	101	101	552	
X	Cordigliano.	36	38	272	
0 0	Rancolfo e Vicolo.	56	60	583	
	<i>Da riportarsi . . .</i>	4095	5518	26262	

26245

PROVINCIA DI PERUGIA

(A Tav. I.)

NOME DEI COMUNI	NOME DELLE PARROCCHIE	NUMERO		POPOLAZIONE	OSSERVAZIONI
		DELLE C A S E	DELLE FAMIGLIE		
	<i>Riporto</i>	4095	5318	26% 520	
(Segue Perugia)	X S. Martino Del Fico	41	41	425	
0	X Lacugnano e S. Sisto	66	69	201	
0	X S. Martino di Colli	30	30	372	
0	X S. Gio. Battista di Prugneto . . .	51	51	149	
0	X S. Matteo del Poggio delle Corti.	21	21	278	
0	X S. Maria di Pieve Petroja	31	31	180	
0	X S. Maria di Pilonico Materno . . .	20	21	220	
0	X Migiana di Monte Tezio	27	27	206	
0	X Pietra Melina	30	32	255	
0	X S. Orfito	33	37	146	
0	X Somonte e Murlo	15	17	224	
0	X Pantano	27	27	130	
0	X Pieve S. Quirico	17	17	107	
0	X Prozzonchio	15	14	98	
0	X Valcaprara	15	15	514	
0	X Solfagnano	43	47	276	
0	X S. Lorenzo della Rabatta	33	33	101	
0	X Mandoletto	12	12	455	
0	X Monte l'Abbate	64	64	352	
0	X Ramazzano	59	59	556	
0	X Ss. Stefano e Lorenzo di M. Petriolo	93	94	255	
0	X S. Lorenzo di Monte Nero	36	36	206	
0	X Pieve Pagliaccia	22	22	259	
0	X Piccione	38	38	471	
0	X S. Leonardo di Fontignano	70	70	590	
0	X Pilonico Paterno	44	46	302	
0	X S. Maria Rossa	56	56	650	
0	X S. Benedetto di Mugnano	107	109		
	<i>Da riportarsi . . .</i>	5189	6434	34120	

PROVINCIA DI PERUGIA

(A Tav. I.)

NOME DEI COMUNI	NOME DELLE PARROCCHIE	NUMERO		POPOLAZIONE	OSSERVAZIONI
		DELLE C A S E	DELLE FAMIGLIE		
	<i>Riporto</i>	3189	6434	54120	
(Segue Perugia)	Morleschio	29	29	34103 205	
	S. Gio. Battista di Pila	78	82	508	
	S. Martino in Colle	102	102	658	
	S. Andrea di Agliano	58	58	252	
	S. Angelo di Chieli	29	50	255	
	S. Andrea delle Fratte	19	19	141	
	Col Tavolino	55	55	247	
	S. Lorenzo di Civitella d'Arno . .	29	29	251	
	Castiglione, Ugolino ed Ascagnano	51	42	297	
	S. Egidio	75	89	492	
	Bosco	55	55	355	
	S. Gio. Battista di Castel d'Arno.	65	73	442	
	S. Maria della Colombella	49	49	322	
	S. Enea	98	98	657	
	S. Maria di Boneggio	41	44	319	
	Castello di Ripa	102	120	705	
	S. Andrea di Bagnaja	90	91	488	
	Antognola	14	14	137	
	Civitella Benazzone	95	104	740	
	<i>Ebrei</i>	—	—	17	
ASSISI	S. Maria Maggiore	88	92	506	
	S. Rufino	448	556	2199	
	S. Pietro	531	553	1814	
	S. Stefano	35	42	258	
	S. Margherita	50	52	245	
	Rivotorto	143	145	819	
	Pieve S. Niccolò	28	28	212	
	Poggio Morico	21	21	154	
	<i>Da riportarsi . . .</i>	7403	8824	47747	

PROVINCIA DI PERUGIA

(A Tav. I.)

NOME DEI COMUNI	NOME DELLE PARROCCHIE	NUMERO		POPOLAZIONE	OSSERVAZIONI
		DELLE C A S E	DELLE FAMIGLIE		
	<i>Riporto</i>	7403	8824	47747	
<i>(Segue Assisi)</i>	Porziano in parte	50	52	527	V. Colle di Nocera.
	Paradiso	31	31	224	
	Monteverde	18	19	120	
	Armanzano	51	51	190	
	S. Maria di Lignano	57	57	585	
	Capo d'Acqua	105	105	536	
	Costa di Tre Chiese	47	47	299	
	Castelnuovo	85	86	505	
	S. Vitale	155	155	768	
	S. Maria degli Angeli	156	196	1160	
	Tor d'Andrea	66	72	581	13853
<i>Petrignano</i>	S. Pietro	122	130	845	
	S. Cristoforo di Mora	34	35	195	
	S. Gregorio	37	37	177	
	Palazzo	80	84	555	
	S. Tecla	16	16	108	
	Tor di Betto	53	55	524	
<i>Sterpeto</i>	Sterpeto	99	100	554	
	S. Angelo della Rocca	37	37	215	
<i>BASCHI</i>	Baschi	149	150	766	
<i>Acqualoreto</i>	Collelungo	43	43	251	
	Melezzele	65	65	324	
	Morre e Moruzze	44	46	221	
	Acqualoreto	79	80	591	4122
<i>Civitella</i>	Civitella	168	168	925	
<i>Montecchio</i>	Montecchio	140	145	758	
<i>Tenaglie</i>	Tenaglie	114	115	548	
<i>BASTIA</i>	S. Croce	396	404	2549	
	<i>Da riportarsi</i>	9876	11579	61896	

PROVINCIA DI PERUGIA

(A TAV. I.)

NOME DEI C O M U N I	NOME DELLE P A R R O C C H I E	NUMERO		POPOLAZIONE	OSSERVAZIONI
		DELLE C A S E	DELLE F A M I G L I E		
	<i>Riporto</i>	9876	11379	61896	
(<i>Segue Bastia</i>) 0	S. Maria di Costano	75	75	513	
0	S. Cristoforo dell'Ospedaliccchio . .	29	31	261	
BETTONA 0	Bettona	453	469	2635	
+ CANNARA 2	S. Matteo	300	528	1735	
0	S. Giovanni	22	24	158	
CASTIGLION DEL LAGO	S. Maria Maddalena	188	206	1158	
	Piana	113	116	641	
	Isola Maggiore	32	34	173	
	S. Fatucchio	179	181	1007	
	Abbadia di S. Cristoforo	82	83	541	
	Giojella	92	97	564	
	Petrignano	91	96	555	
	Casamaggiore	67	68	568	
	Panicarola	91	74	425	9330
	Macchie	121	115	675	
Laviano	Laviano	234	249	1552	
Vajano	Vajano	92	92	605	
	Porto	67	72	486	
	Strada	85	87	602	
CITTA' DI CASTELLO 0 X	S. Florido	296	401	1832	
0 X	S. Maria Nuova	83	111	443	
0 X	S. Michele Arcangelo	113	155	653	
0 X	S. Maria Maggiore	152	185	707	5270
0 X	S. Gio. in Campo	82	97	562	
0 X	S. Egidio	35	35	179	
0 X	S. Bartolomeo	33	49	193	
0 X	S. Giorgio	101	152	470	
0 X	S. Lucia	89	103	431	
	<i>Da riportarsi</i>	13273	15142	81778	

PROVINCIA DI PERUGIA

(A Tav. I.)

NOME DEI COMUNI	NOME DELLE PARROCCHIE	NUMERO		POPOLAZIONE	OSSERVAZIONI
		DELLE C A S E	DELLE FAMIGLIE		
	<i>Riporto</i>	15273	15142	81778	
<i>(Segue Città di Castello)</i> X	S. Fortunato	41	34	5278 237	5
0 X	S. Maria Nuova	49	44	312	
0 X	Prioria di Userna	42	37	271	
0 X	S. Lucia	7	6	39	
0 X	S. Maria Maggiore	3	3	19	
0 X	S. Biagio a Colle	15	13	39	
0 X	S. Maria di Passerino	27	23	132	
0 X	S. Biagio di Cerbara	33	60	347	
0 X	S. Lucia	34	37	260	
0 X	S. Bartolomeo	33	33	231	
0 X	S. Martino di Giove	33	32	211	
0 X	S. Pietro di Garavelle	28	26	192	
0 X	S. Giuseppe de' Cappuccini Vecchi	33	33	174	
0 X	S. Biagio di Grumale	43	42	242	
0 X	S. Fortunato	3	3	44	
0 X	Nuvole	48	49	328	
0 X	S. Maria del Popolo e S. Pat.	44	44	298	
0 X	S. Maria di Morra	31	48	301	
0 X	Uppiano	23	22	196	
0 X	S. Vittorino	29	28	208	
0 X	Falerno	17	15	98	
0 X	Schine	30	27	177	
0 X	S. Maria del Vingone	18	18	149	
0 X	Valle	6	6	60	
0 X	S. Ansano di Piosina	33	34	338	
0 X	S. Lorenzo di Lerchi	63	69	416	
0 X	Croce di Castiglione	36	33	266	
0 X	Cagnano	14	12	92	
	<i>Da riportarsi . . .</i>	14139	16017	87493	

PROVINCIA DI PERUGIA

(A Tav. I.)

NOME DEI COMUNI	NOME DELLE PARROCCHIE	NUMERO		POPOLAZIONE	OSSERVAZIONI
		DELLE C A S E	DELLE FAMIGLIE		
	<i>Riporto</i>	14159	16017	87495	
(<i>Segue Città di Castello</i>) X	Val di Petrina	24	25	180	
0 X	S. Zeno a Poggio	39	57	282	
X	Ronti	19	18	156	
0 X	S. Biagio a Colle	25	24	158	
?	Miedi	18	16	96	
0 X	Astucci	15	10	77	
0 X	Abbazia di Monte Maggiore	15	12	122	
0 X	S. Giovanni di Vignolle	16	16	111	
?	S. Andrea di Castelfranco	4	4	56	
0 X	S. Michele Arcangelo di Fraccano .	27	25	166	
0 X	Ss. Pietro e Paolo delle Rose . . .	18	16	116	
0 X	Antirata in parte	18	18	152	V. Pietralunga.
0 X	S. Cristoforo di Bisacchi	8	9	58	
0 X	S. Maria di Celle	40	40	220	
?	Valgelona	15	16	100	
0 X	S. Andrea in Corona	6	4	27	
0 X	S. Arcangelo di Botina	27	22	156	
0 X	S. Benedetto di Scalocchio	44	57	255	
?	Sessole	29	25	209	
0 X	S. Flavio di Quarata	49	41	269	
X	Lugnano	56	57	368	
0 X	S. Pietro a Monte	57	58	271	
X	S. Leo—Bastia	97	101	582	
0 X	S. Stefano di Bonsciano	47	48	556	
0 X	S. Lorenzo in Bibbiana	41	41	225	
0 X	Canoscia	61	64	451	
0 X	S. Martin Pereto	55	56	294	
0 X	Ghironzo	53	55	225	
	<i>Da riportarsi . . .</i>	15041	16870	93155	

PROVINCIA DI PERUGIA

(A Tav. I.)

NOME DEI COMUNI	NOME DELLE PARROCCHIE	NUMERO		POPOLAZIONE	OSSERVAZIONI
		DELLE C A S E	DELLE FAMIGLIE		
	<i>Riporto</i>	15041	16870	95155	
(<i>Segue Città di Castello</i>)	Roccagnano	52	53	278	
0	Caspignano	49	44	222	
0	Trestina	68	71	384	
0	Abbadia di Petroja	49	47	287	
X	Rancolungo	55	55	224	
0	S. Maria di Riosecco	76	77	566	
0	S. Stefano del Piano	15	14	95	
0	Candeggio	57	52	530	
0	S. Maria di Belvedere	23	22	129	
0	Pieve S. Savino	13	13	135	
0	S. Maria di Seripole	15	13	115	
0	S. Cristoforo de' Barzotti	41	53	224	
0	S. Felicità di Paterna	45	39	250	
0	S. Maria di Fiume	18	17	112	
0	S. Lorenzo di Galliano	30	27	157	
0	Colle di Pozzo	51	45	280	
X	Prioria di Marchigliano	22	21	170	
0	Arcipretura di Felceto	44	43	266	
0	S. Giovanni di Colle Vagliano	18	13	110	
0	S. Biagio di Valghisole	9	9	71	
0	S. Biagio del Corneto	62	56	571	
X	S. Martino di Castel Vecchio	52	52	265	
0	S. Martino d'Uppò	52	49	508	
0	S. Secondo	59	65	513	
CITTA' DELLA PIEVE	S. Pietro	254	289	1425	
0	Ss. Nome di Gesù	225	249	1580	
0	S. Maria di Bianchi	219	241	1115	h35 h
0	S. Biagio	68	68	456	
	<i>Da riportarsi . . .</i>	16740	18615	105145	

PROVINCIA DI PERUGIA

(A Tav. I.)

NOME DEI COMUNI	NOME DELLE PARROCCHIE	NUMERO		POPOLAZIONE	OSSERVAZIONI
		DELLE C A S E	DELLE FAMIGLIE		
	<i>Riporto</i>	16740	18615	105145	
(<i>Segue Città della Pieve</i>) 0	S. Donato	127	127	669	V. Pacciano.
0	S. Bartolomeo	56	57	257	
0	S. Litardo	78	71	644	6481
Salci 0	Salci	70	77	557	
CITERNA 0 X	S. Michele Arcangelo	63	71	587	
0 X	S. Giacomo	54	55	241	
0 X	S. Croce	56	57	255	
0 X	Petriolo di S. Martino	20	20	152	
0 X	S. Romano	9	9	87	
0 X	S. Stefano di Pistrino	57	57	240	2352
0 X	Fighille	46	46	216	
0 X	S. Maria di Petriolo	29	29	155	
0 X	Carsuga	52	52	205	
0 X	S. Fista	11	10	92	
0 X	S. Maria di Pistrino	54	58	346	
+ COLLEMANCIO 0 X	S. Stefano	74	74	455	
COLLAZZONE 0 X	Collazzone	151	154	588	
0 X	Collepepe	92	103	551	
0 X	Toscella	9	9	45	
0 X	Assignano	11	11	75	2093
0 X	Casalata	46	48	252	
0 X	Piedicolle	65	70	517	
0 X	Canalicchio	19	19	114	
0 X	Gaglietole	56	58	175	
CORCIANO 0 X	Corciano	149	155	844	
0 X	Mantignana	91	94	675	2195
0 X	Migiana di Monte Malbe	47	47	599	
0 X	Chiugiana	47	48	277	
	<i>Da riportarsi</i>	18257	20161	112547	

PROVINCIA DI PERUGIA

(A Tav. I.)

NOME DEI COMUNI	NOME DELLE PARROCCHIE	NUMERO		POPOLAZIONE	OSSERVAZIONI
		DELLE C A S E	DELLE FAMIGLIE		
	<i>Riporto</i>	18237	20161	112347	
(<i>Segue Corciano</i>)	S. Mariano	92	92	658	
	Castelvieto	48	49	328	
	Solomeo	52	53	273	
	S. Lorenzo di Capo Cavallo	51	58	383	3948
	S. Pietro delle Taverne	12	12	111	
DERUTA	S. Niccolò	100	102	476	
	S. Angelo	56	57	312	
	S. Salvatore	109	115	612	
	Ripabianca	74	74	399	
	Casalina	56	56	518	4060
	Pomonte	57	57	176	
	Castel Leone	40	40	220	
	S. Angelo di Celle	118	118	724	
	S. Niccolò di Celle	149	149	823	
+ FOSSATO	S. Pietro	165	176	969	
	S. Cristoforo	45	44	268	1935
	Colbassano	52	55	228	
	S. Apollinare di Purello	71	75	470	
FRATTA	S. Croce e S. Erasmo	197	244	1196	
	S. Giovan Battista	105	157	742	
	S. Maria di Rasina	47	47	307	
	S. Cassiano	19	19	172	
	Monte Migiana	54	57	589	
	S. Pietro di Verna	58	57	357	
	S. Florido di Leoncini	19	19	105	
	Comunaglia	59	61	405	
	S. Benedetto di Caseto	27	25	156	
	S. Pietro di Monte Castelli	81	81	522	
	<i>Da riportarsi</i>	20184	22248	124426	

PROVINCIA DI PERUGIA

(A Tav. I.)

NOME DEI COMUNI	NOME DELLE PARROCCHIE	NUMERO		POPOLAZIONE	OSSERVAZIONI
		DELLE C A S E	DELLE FAMIGLIE		
	<i>Riporto</i>	20184	22248	124428	
(<i>Segue Fratta</i>)	Monte Acuto	42	36	4331 250	
	S. Silvestro delle Arcelle	12	12	103	
	Romeggio e Montalto	61	59	376	
	S. Giuliano delle Pignatte	31	31	258	
	S. Salvatore di Monte Corona	73	75	518	<i>V. Poggio Manente di Fratta.</i>
	Migianella de' Marchesi	40	38	290	
	S. Giuliana di Monte-Corona	44	44	312	
<i>Civitella Ranieri . . .</i>	Serra Partucci	29	26	218	
	S. Cristoforo	24	23	194	
<i>Preggio</i>	Preggio	88	103	621	
	S. Paolo	26	34	209	
	S. Andrea di Sorbello in parte <i>Fraz.</i>	7	7	84	<i>Il resto nello Stato Toscano.</i>
	S. Bartolomeo de' Foschi	13	14	103	
	Monestevole	32	32	202	
	Bastia Creti	14	14	136	
	Racchiusole	54	54	399	
<i>Poggio Manente . . .</i>	S. Paterniano	75	72	518	
	S. Salvatore Abbadia di Monte Corona in parte <i>Fraz.</i>	12	15	70	<i>V. Fratta.</i>
	Monte Lovesco in parte <i>Fraz.</i>	18	21	143	<i>V. Gubbio nella Provincia di Urbino e Pesaro.</i>
<i>FRATTA DI TODI</i>	Fratta	144	147	822	
	Montione	57	58	425	
<i>FULIGNO</i>	S. Feliziano 1.° Terziere	124	208	936	
	S. Feliziano 2.° Terziere	199	249	1115	
	S. Feliziano 3.° Terziere	267	341	1604	
	Ss. Salvatore	97	173	636	
	S. Giacomo de' Servi di Maria	214	232	1001	
	S. Niccolò	103	133	524	
	S. Francesco	133	176	714	
	<i>Da riportarsi . . .</i>	22219	24673	137187	

PROVINCIA DI PERUGIA

(A Tav. I.)

NOME DEI COMUNI	NOME DELLE PARROCCHIE	NUMERO		POPOLAZIONE	OSSERVAZIONI
		DELLE C A S E	DELLE FAMIGLIE		
	<i>Riporto</i>	22219	24673	157187	
<i>(Segue Fuligno)</i>	X S. Maria Infraportas	199	257	1054	
	X S. Sebastiano	66	67	568	
	X S. Giovanni dell' Acqua	75	82	546	
	0 X Capo d' Acqua	68	72	547	
	0 X S. Eraclio	274	524	1473	
	0 X S. Giovanni Profiamma	91	91	492	
	0 X Rio	15	15	74	
	0 X Cave	25	50	154	
	0 X Colle S. Lorenzo	60	61	296	
	0 X Oppello	79	87	443	
	0 X Maceretola	57	55	267	
	0 X Fiammenga	95	102	624	
	0 X Belfiore	157	172	815	
	0 X Villa di Sostino	24	24	128	
	0 X Borroni	56	53	255	
	0 X Colle di Scandaloro	46	46	205	
	0 X Pale	48	52	252	
	0 X Butino	49	50	524	
	0 X Pieve-Favonica	57	44	221	
	0 X Roviglieto	15	15	61	
	0 X Vescia	79	89	457	
	0 X Cancellara	47	47	224	
	0 X S. Michele Arcang. delle Sterpete.	51	51	231	
	0 X S. Michele Arcangelo di Scafali .	53	63	330	
	0 X Corvia e Porticoni	54	65	524	
<i>Colfiorito</i>	0 X Colfiorito	66	74	406	
	0 X Forcatura	18	20	95	
	0 X Fondi	51	51	165	
	<i>Da riportarsi . . .</i>	24115	26773	147656	

PROVINCIA DI PERUGIA

(A Tav. I.)

NOME DEI COMUNI	NOME DELLE PARROCCHIE	NUMERO		POPOLAZIONE	OSSERVAZIONI
		DELLE C A S E	DELLE FAMIGLIE		
	<i>Riporto</i>	24115	26775	147656	
(Segue Colfiorito) 0 X	Cassignano e Carriè	19	19	96	
Rasiglia. 0 X	Rasiglia	55	53	300	
0 X	Volperino	59	41	225	
0 X	Morro	16	16	88	
0 X	Popola	17	19	156	
Scopoli 0 X	S. Niccolò di Acqua S. Stefano	15	15	71	
0 X	Leggiana	26	51	140	
0 X	Serrone	27	29	148	
0 X	Case Nuove	31	51	180	
0 X	Collelungo	17	24	124	
0 X	Casale	14	14	86	
0 X	Cupoli	51	51	162	
0 X	Scopoli	48	48	299	
+ GUALDO TADINO 0 X	S. Benedetto	420	426	2254	
0	S. Donino	132	154	633	
0	S. Facondino	121	107	710	
0	S. Pellegrino	101	76	525	
0	Crocicchio	19	15	135	
0	Caprara	28	25	155	
0 X	Nasciano	65	55	309	
0 X	Grello e Pastina	85	64	561	6837
0 X	Morano	85	68	416	
0 X	S. Biagio di Lanciano	8	6	51	
0 X	S. Lorenzo	11	12	76	
0 X	Boschetto	15	12	90	
0 X	Roveto	54	44	253	
0 X	Rigali	95	73	455	
Pieve di Compresseto 0 X	Pieve di Compresseto	60	64	415	
	<i>Da riportarsi</i>	25739	28523	156528	

PROVINCIA DI PERUGIA

(A Tav. I.)

NOME DEI COMUNI	NOME DELLE PARROCCHIE	NUMERO		POPOLAZIONE	OSSERVAZIONI
		DELLE C A S E	DELLE FAMIGLIE		
	<i>Riporto</i>	23759	28328	156528	
(<i>Segue Pieve di Compreseto</i>) 0	Poggio S. Ercolano.	20	23	156	6993
LISCIANO.	Lisciano.	52	52	245	
	Reschio.	20	20	208	1812
	S. Martino	59	59	435	
	S. Maria delle Corti.	46	49	596	
	Val di Rosa e Pian di Marte.	47	48	369	V. Castel Rigone di Passignano.
	Corgna	24	24	161	
MAGIONE.	Magione.	201	226	1310	
	Colle Santo.	31	31	216	
	Monte Colognola	78	79	518	
	S. Feliziano del Lago	73	79	454	
	Monte del Lago	44	45	269	
	Villa S. Valentino	88	90	609	6044
	Caligiana	16	16	152	
	Monte Melino.	50	50	470	
	Monte Sperello	22	22	231	
	Borgo Giglione	23	24	189	
<i>Agello</i>	S. Michele Arcangelo.	69	73	415	
	S. Savino del Lago	39	41	245	
	S. Arcangelo del Lago.	65	65	366	
	S. Donato.	92	92	622	
MARSCIANO.	S. Giovanni.	271	269	1372	
	Morcella.	58	59	401	
	Migliano	39	39	263	
	Ammeto	37	37	283	
<i>Cerqueto</i>	Cerqueto	135	142	815	
	S. Valentino	46	46	285	
	S. Elena.	50	50	196	
	<i>Da riportarsi</i>	27511	30138	168155	

PROVINCIA DI PERUGIA

(A TAV. I.)

NOME DEI COMUNI	NOME DELLE PARROCCHIE	NUMERO		POPOLAZIONE	OSSERVAZIONI
		DELLE C A S E	DELLE FAMIGLIE		
	<i>Riporto</i>	27511	50138	168155	
<i>(Segue Cerqueto)</i>	Castel delle Forme	110	111	690	
Compignano	Compignano	95	127	604	
Papiano	S. Maria	67	67	585	
	S. Angelo	85	85	558	
Spina	Spina	96	96	599	
	S. Maria di Villanuova	59	59	554	
	Pieve-Caina	49	49	258	
	Castiglione della Valle	76	76	529	
	S. Biagio della Valle	86	86	564	
	Monte Vibiano Nuovo	77	77	469	
	Olmeto	24	24	196	
	S. Apollinare	35	55	252	
	Monte Vibiano Vecchio	18	18	97	
	S. Benedetto dell'Abbiadiola	55	55	212	
MASSA	S. Felice	385	406	2066	
	Montignano	42	42	255	
	Castel Rinaldi	65	65	528	
Colpetrazzo	Colpetrazzo	106	106	548	
Viepri	Viepri	60	62	525	
Villa	Mezzanelli	27	27	142	
	S. Faustino	64	72	350	
MONTE CASTELLO	Monte Castello	501	506	1661	
Doglio	Doglio	50	50	275	
MONTONE	S. Gregorio	217	251	1456	
	S. Lorenzo	55	58	245	
	S. Benedetto	11	11	61	
	Carpini	62	65	451	
NOCERA	Nocera	250	274	1500	
	<i>Da riportarsi</i>	50090	52854	185545	

9360

3994

PROVINCIA DI PERUGIA

(A Tav. I.)

NOME DEI COMUNI	NOME DELLE PARROCCHIE	NUMERO		POPOLAZIONE	OSSERVAZIONI	
		DELLE C A S E	DELLE FAMIGLIE			
	<i>Riporto</i>	50090	52854	183543 <i>1300</i>		
<i>(Segue Nocera)</i>	Balciano	7	7	38		
	S. Maria	2	2	25		
	Maccantone	4	4	27		
	Postignano	21	22	147		
	S. Lucia	16	16	159		
	Lanciano	57	58	254		
	Mosciano	28	32	175		
	Parrano in parte	90	95	601	<i>V. Colle di Nocera.</i>	
	S. Michele Arcangelo di Sorrifa. .	27	27	159		
	S. Maria di Stravignano	47	47	253		
	Costa	25	28	156		
	S. Giovenale	55	55	175		
	Bagnara	40	47	247		
	S. Croce	12	15	67		
	<i>Colle</i>	<i>Colle</i>	53	56	311	
		S. Biagio	17	17	127	
		Boschetto	76	79	469	
		Maccantone	15	15	96	
		S. Lucia	24	24	159	
		Parrano in parte. <i>Fraz.</i>	3	3	12	<i>V. Nocera.</i>
	Porziano in parte. <i>Fraz.</i>	2	2	21	<i>V. Assisi.</i>	
	Salmaregia	37	37	184		
PACCIANO	S. Maria Assunta	175	176	954		
	S. Salvatore di Ceraseto in parte. <i>Fraz.</i>	10	10	67	<i>V. Panicale. 1081</i>	
	S. Michele Arcang. in parte. <i>Fraz.</i>	8	8	58	<i>V. Panicale.</i>	
	S. Donato in parte. <i>Fraz.</i>	1	1	2	<i>V. Città della Pieve.</i>	
PANICALE	Missiano	37	37	253		
	Montale	69	69	466		
	<i>Da riportarsi . . .</i>	31006	33779	188921		

PROVINCIA DI PERUGIA

(A Tav. I.)

NOME DEI COMUNI	NOME DELLE PARROCCHIE	NUMERO		POPOLAZIONE	OSSERVAZIONI
		DELLE C A S E	DELLE FAMIGLIE		
	<i>Riporto</i>	31006	33779	188924	
<i>(Segue Panicale)</i>	Colle S. Paolo	31	31	719 228	
	S. Salvatore di Ceraseto	16	16	73	V. Pacciano.
	Panicarola in parte	2	2	23	
	Macchie in parte	28	28	234	
	Panicale	243	253	1219	3468
<i>Mongiovino</i>	Mongiovino	147	147	850	
	Colle S. Paolo in parte	2	2	21	
	Macereto in parte	19	19	73	
	Villa Oro in parte. <i>Fraz.</i>	3	3	46	V. Piegaro.
PASSIGNANO	S. Bernardino	164	172	1007	
	S. Donato	34	35	268	
	S. Vito	29	30	272	
	S. Damiano	42	42	356	V. Vernazzano di Tuoro.
<i>Castel Rigone</i>	Castel Rigone	95	102	645	3175
	Col Piccione	22	22	183	
	Treggine	30	30	261	
	Val di Rosa e Pian di Marte. <i>Fraz.</i>	20	20	183	V. Lisciano.
PIEGARO	S. Silvestro	170	187	978	
	Villa-Oro	36	36	174	V. Mongiovino di Panicale.
	S. Donato	69	69	479	
	Gaiche	67	67	432	
	Macereto	17	17	114	
	Greppoleschieto	21	21	154	
	Collebaldo	45	46	244	3751
	Castiglion Fosco	80	82	420	
<i>Cibottola</i>	Cibottola	70	71	390	
	Pietrafitta	58	59	366	
PIETRALUNGA	S. Maria	120	131	715	
	<i>Da riportarsi</i>	52688	55524	199314	

PROVINCIA DI PERUGIA

(A Tav. I.)

NOME DEI COMUNI	NOME DELLE PARROCCHIE	NUMERO		POPOLAZIONE	OSSERVAZIONI
		DELLE C A S E	DELLE FAMIGLIE		
	<i>Riporto</i>	52688	35324	199511	
<i>(Segue Pietralunga)</i>	S. Felice	18	19	162	
	Aggiglioni	39	39	281	
	Castelfranco	15	13	98	
	Paggialle	19	19	124	
	S. Ansuino di Monte Soriano . . .	22	22	168	
	Carosello	21	21	137	
	Pieve de' Saggi	43	46	340	
	S. Faustino di Bagnolo	42	42	302	
	S. Donato di Castel Guelfo	35	36	304	V. Apecchio nella Provin- cia di Pesaro e Urbino.
	Colle Antico	22	25	134	
	Confornano	36	40	323	
	Antirata in parte. <i>Fraz.</i>	9	9	88	V. Città di Castello.
	Collungo	8	10	81	
	Piscinale	6	7	56	
S. GIUSTINO	S. Giustino	116	127	654	
	S. Silvestro di Corposano	62	62	584	
	S. Maria di Selci	16	22	119	
	S. Anastasio	21	22	142	
	S. Leone di Selci	36	66	371	
	S. Maria d'Uselle	7	7	40	
	S. Stefano di Celalba	46	47	212	
	Passano	18	18	116	
	Colle	21	21	117	
	Valle di Monte	26	26	185	
	Cantone	40	40	226	
	Parnacciano	17	19	99	
	Montione	26	28	176	
	Pitigliano	45	48	252	
	<i>Da riportarsi . . .</i>	33336	36420	205024	

3335

PROVINCIA DI PERUGIA

(A Tav. I.)

NOME DEI COMUNI	NOME DELLE PARROCCHIE	NUMERO		POPOLAZIONE	OSSERVAZIONI
		DELLE C A S E	DELLE FAMIGLIE		
	<i>Riporto</i>	55536	36420	205024	
(Segue S. Giustino)	S. Tommaso di Lama	125	125	579	
	S. Andrea delle Capanne	20	21	224	4516
	S. Andrea di Selci	54	54	298	
	<i>Cospaja</i>	52	59	322	
+ SIGILLO	S. Andrea	235	235	1639	
+ SPELLO	S. Lorenzo	591	447	1821	
	S. Maria Maggiore	249	258	1156	
	S. Andrea	292	292	1425	4639
	Collepino	26	27	149	
	S. Giovanni	19	19	90	
- TODI	S. Benedetto	70	98	454	
	Cattedrale	86	75	480	
	Ss ^{mo} Crocifisso	148	151	1007	
	S. Giorgio	151	149	709	
	S. Lorenzo	21	25	125	
	S. Maria	72	72	268	6337
	S. Niccolò	158	174	610	
	S. Prassede	149	169	662	
	S. Quirico	48	59	237	
	S. Salvatore	20	28	121	
	S. Silvestro	48	57	248	
	Asproli	55	55	193	
	Cacciano	25	26	140	
	Camerata	44	49	279	
	Canonica	45	44	249	
	Cordigliano	25	25	145	
	Case-Maschie	46	46	238	
	Ciecanibbi	51	51	174	
	<i>Da riportarsi</i>	36217	39290	219062	

PROVINCIA DI PERUGIA

(A Tav. I.)

NOME DEI COMUNI	NOME DELLE PARROCCHIE	NUMERO		POPOLAZIONE	OSSERVAZIONI
		DELLE G A S E	DELLE FAMIGLIE		
(Segue Todi)	<i>Riporto</i>	36217	59290	219062	
	Chioano	33	33	6337 222	
	Colvalenza	104	104	623	
	Due Santi	86	86	509	
	Fiore	36	36	243	
	Frontignano	27	28	161	
	Ilci	58	59	403	
	Izzalini	31	31	264	
	Loreto	25	26	142	
	Lorgnano	11	12	80	
	Montemolino	61	61	327	
	Montenero	37	37	199	
	Monticello e Ficareto	48	48	329	
	Pantalla	95	98	565	
	Pesciano	53	53	302	
	Petroro	22	24	169	
	Piano di Porto	36	42	304	
	Piano S. Martino	83	90	450	
	Ponte Acuti	64	64	356	
	Porchiano	20	20	162	
	Quadro	28	29	236	
	Ripajoli	64	64	340	
	Rosceto	27	28	166	
	Romazzano	38	38	255	
	S. Damiano	45	51	295	
	Torre Ceccona	20	22	145	
	Torre Gentile	51	52	260	
	Vasciano	76	76	457	
TORGIANO	S. Bartolomeo	313	325	1845	
	<i>Da riportarsi</i> . . .	37809	40927	228853	

14 263

PROVINCIA DI PERUGIA

(A Tav. I.)

NOME DEI COMUNI	NOME DELLE PARROCCHIE	NUMERO		POPOLAZIONE	OSSERVAZIONI
		DELLE C A S E	DELLE FAMIGLIE		
	<i>Riporto</i>	57809	40927	228353	
<i>(Segue Torgiano)</i>	S. Ermete di Brufa	80	81	520	
	S. Rocco di Miralduolo	40	40	304	
TUORO	S. Maria Maddalena	151	149	849	V. Monte Gualandro di Tuoro.
	Borghetto in parte	18	18	95	
<i>Monte Gualandro</i> . . .	S. Maria Maddalena in parte. <i>Fraz.</i>	44	52	380	V. Tuoro.
	Piazzano	45	45	251	23 00
	Borghetto in parte	28	50	187	
<i>Vernazzano</i>	Vernazzano	61	65	474	
	S. Damiano in parte. <i>Fraz.</i>	11	11	84	V. Passignano.
VALFABRICA	S. Maria Assunta	158	141	868	
<i>Casa Castalda</i>	Casa Castalda	124	127	887	
VALTOPINA	Valtopina	155	140	821	
	TOTALE	58662	41824	254353	

PROVINCIA DI PESARO E URBINO

(A Tav. I.)

NOME DEI COMUNI	NOME DELLE PARROCCHIE	NUMERO		POPOLAZIONE	OSSERVAZIONI
		DELLE C A S E	DELLE FAMIGLIE		
PESARO	Cattedrale	221	451	1903	
	S. Cassiano	470	936	3715	
	S. Giacomo	55	70	508	
	S. Giuliano di Trebbiantico	145	162	879	
	S. Lucia	222	404	1488	
	S. Maria dell'Imperiale	185	241	1515	
	S. Maria di Loreto	89	110	661	
	S. Marina in Cuspisano	145	145	715	
	S. Matteo Ap. di Roncaglia	129	151	1026	V. Monteluro di Tomba di Pesaro.
	S. Michele Arcangelo	225	368	1459	
	S. Niccolò	319	379	3455	
	S. Pietro in Calibano	532	545	2069	V. Candelara.
	S. Stefano. Fraz.	62	88	456	V. Candelara.
	S. Gio. Battista. Fraz.	8	8	95	V. Monteluro di Tomba di Pesaro.
	S. Andrea Ap. Fraz.	2	2	15	V. Fiorenzuola.
	S. Maria. Fraz.	2	5	8	V. Monteluro di Tomba di Pesaro.
	Ebrei	65	64	276	
URBINO	Metropolitana	200	527	1571	
	Ssma Annunziata	21	20	115	
	S. Apollinare in Giralco	28	29	216	
	S. Apollinare in Viapiana	50	45	275	
	S. Arduino di Monte l'Avorio	18	17	149	
	S. Barbara in Campitelli	14	15	155	
	S. Bartolomeo	177	311	1521	
	S. Cassiano di Cavallino	65	74	407	
	S. Cipriano	25	30	216	
	Ss. Cosma e Damiano	21	21	165	V. Isola del Piano.
	S. Donato extra muros	29	28	176	
	S. Egidio di Rancitella	20	25	163	
	<i>Da riportarsi . . .</i>	5496	5545	24810	

1985

1925

PROVINCIA DI PESARO E URBINO

A Tav. I.)

NOME DEI COMUNI	NOME DELLE PARROCCHIE	NUMERO		POPOLAZIONE	OSSERVAZIONI
		DELLE C A S E	DELLE FAMIGLIE		
	<i>Riporto</i>	3496	5545	24810	
<i>(Segue Urbino)</i>	S. Eufemia	26	50	4925 199	
	S. Giacomo di Forcuini	20	21	257	V. Monte Calvo.
	S. Giovanni Batt. ^a di Campo Cavallo.	52	52	224	
	S. Giovanni Battista di Colonna. .	27	50	221	
	S. Gio. Battista in Pieve di Cagna .	24	26	179	
	S. Giovanni in Chiajolo	19	23	208	
	S. Giovanni in Pozzuolo	22	25	200	
	S. Lorenzo in Cerquetobuono. . .	23	26	190	
	S. Lorenzo in Solfinelli	15	16	110	
	S. Maria delle Selve.	22	25	176	V. Isola del Piano
	S. Maria in Casale.	16	16	107	V. Fermignano.
	S. Maria di Paganico	12	14	105	V. Lunano.
	S. Maria di Repuglie	9	11	75	V. Fermignano.
	S. Maria Pian del Monte	6	6	61	V. Monte Calvo.
	S. Marino.	19	20	119	
	S. Martino di Pallino	52	48	530	
	S. Michele Arcang. di M. Calende .	51	56	254	
	S. Michele Arcangelo di M. Nuovo.	40	15	100	V. Peglio.
	S. Paolo	166	223	1208	7893
	S. Pancrazio	12	21	109	
	S. Pietro in Cerquetobuono	11	14	84	
	S. Pietro Apostolo di Maciolla . .	29	51	222	
	S. Pietro Apostolo di Monte l'Olivo.	26	26	174	
S. Pietro Apostolo di Monte Polo.	18	23	160	V. Fermignano.	
S. Secondo di Castel Boccione . .	17	20	162		
S. Sergio	200	292	1542		
S. Spirito.	139	227	1114		
S. Tommaso di Viapiana	20	24	183		
	<i>Da riportarsi . . .</i>	4541	6664	52705	

PROVINCIA DI PESARO E URBINO

(A Tav. I.)

NOME DEI COMUNI	NOME DELLE PARROCCHIE	NUMERO		POPOLAZIONE	OSSERVAZIONI	
		DELLE C A S E	DELLE FAMIGLIE			
<i>(Segue Urbino)</i>	<i>Riporto</i>	5496	5545	24810		
	S. Eufemia	26	30	4925 199		
	S. Giacomo di Forcuini	20	21	237	V. Monte Calvo.	
	S. Giovanni Batt. ^a di Campo Cavallo.	52	52	224		
	S. Giovanni Battista di Colonna. .	27	50	221		
	S. Gio. Battista in Pieve di Cagna .	24	26	179		
	S. Giovanni in Chiajolo	19	25	208		
	S. Giovanni in Pozzuolo	22	25	200		
	S. Lorenzo in Cerquetobuono. . .	25	26	190		
	S. Lorenzo in Solfinelli	15	16	110		
	S. Maria delle Selve.	22	25	176	V. Isola del Piano	
	S. Maria in Casale.	16	16	107	F. Fermignano.	
	S. Maria di Paganico	12	14	105	V. Lunano.	
	S. Maria di Repuglie	9	11	75	V. Fermignano.	
	S. Maria Pian del Monte	6	6	61	V. Monte Calvo.	
	S. Marino.	19	20	119		
	S. Martino di Pallino	52	48	539		
	S. Michele Arcang. di M. Calende .	51	56	254		
	S. Michele Arcangelo di M. Nuovo.	40	15	100	V. Peglio.	
	S. Paolo	166	225	1208	7893	
	S. Pancrazio	12	21	109		
	S. Pietro in Cerquetobuono	11	14	84		
	S. Pietro Apostolo di Maciolla . .	29	51	222		
	S. Pietro Apostolo di Monte l'Olivo.	26	26	174		
	S. Pietro Apostolo di Monte Polo.	18	25	160	V. Fermignano.	
	S. Secondo di Castel Boccione . .	17	20	162		
	S. Sergio	200	292	1542		
	S. Spirito.	159	227	1114		
	S. Tommaso di Viapiana	20	24	185		
		<i>Da riportarsi . . .</i>	4541	6664	52705	

PROVINCIA DI PESARO E URBINO

(A Tav. I.)

NOME DEI COMUNI	NOME DELLE PARROCCHIE	NUMERO		POPOLAZIONE	OSSERVAZIONI
		DALLE C A S E	DELLE FAMIGLIE		
	<i>Riporto</i>	4541	6664	32705	
<i>(Segue Urbino)</i>	S. Eracliano di Coldeice <i>Fraz.</i>	22	24	171	V. Monteguiduccio e Serra di Genga di Colbordolo.
	S. Gaudenzio <i>Fraz.</i>	8	10	88	V. Montefabbi e M. Calvo.
	S. Maria di Pomonte <i>Fraz.</i>	10	11	84	V. Primicilio di Urbino.
	S. Stefano <i>Fraz.</i>	7	14	76	V. Primicilio di Urbino.
	S. Giovanni Battista <i>Fraz.</i>	6	10	76	V. Schieti di Urbino.
	S. Barbara <i>Fraz.</i>	6	7	44	V. Fermignano.
	S. Mostiola <i>Fraz.</i>	5	5	29	V. Peglio.
	S. Silvestro in Foglia <i>Fraz.</i>	4	4	28	V. Monte Calvo.
	S. Maria in Spinatece <i>Fraz.</i>	2	2	14	V. Urbania.
	S. Gio. Battista del Balsomigno <i>Fraz.</i>	1	1	5	V. Peglio.
	S. Andrea in Scotaneto <i>Fraz.</i>	21	26	158	V. Isola del Piano.
	<i>Ebrei</i>	22	51	147	
<i>Gaifa</i>	S. Bartolomeo	44	57	504	
	S. Cristoforo de' Valli	50	50	142	
	S. Stefano <i>Fraz.</i>	13	15	87	V. Primicilio di Urbino.
	S. Pietro in Tambis <i>Fraz.</i>	1	1	6	V. Fossombrone.
<i>Primicilio</i>	S. Andrea	33	57	188	
	S. Maria di Pomonte	18	21	120	V. Urbino.
	S. Stefano	55	52	179	V. Urbino di Gaifa di Urbino.
<i>Schieti</i>	S. Giovanni Battista	52	58	352	V. Urbino.
ACQUALAGNA.	S. Giovanni del Petriccio	24	35	145	
	S. Ilario di Monte l' Arcella.	7	8	56	V. Pietralata di Acqualagna.
	S. Lucia	94	151	590	V. Pietralata di Acqualagna.
	S. Martino del Castellaro	20	23	154	
<i>Farneta.</i>	S. Lorenzo	18	18	112	
	S. Paterniano.	51	51	208	
	S. Barbara <i>Fraz.</i>	11	11	66	V. Frontino e Monte Cordino di Acqualagna.
<i>Frontino</i>	S. Barbara	30	31	225	V. Farneta e Monte Cordino di Acqualagna.
	<i>Da riportarsi</i>	5112	7344	36537	

1556

PROVINCIA DI PESARO E URBINO

(A Tav. I.)

NOME DEI COMUNI	NOME DELLE PARROCCHIE	NUMERO		POPOLAZIONE	OSSERVAZIONI
		DELLE C A S E	DELLE FAMIGLIE		
	<i>Riporto</i>	5112	7544	56557	
(<i>Segue Frontino</i>)	S. Lorenzo in Canfiagio <i>Fraz.</i> . .	1	1	11	V. <i>Monte Cordino</i> di Acqualagna.
<i>Monte Cordino</i>	S. Lorenzo in Canfiagio	10	11	80	V. <i>Frontino</i> di Acqualagna.
	S. Severo della Pieve del Colle. .	16	16	145	V. <i>Urbania</i> .
	S. Barbara <i>Fraz.</i>	5	5	25	V. <i>Frontino</i> e <i>Farneta</i> di Acqualagna.
<i>Pietralata</i>	S. Niccolò	50	44	215	2332
	S. Vincenzo Martire del Furlo . .	25	40	255	
	S. Ilario <i>Fraz.</i>	5	5	50	V. <i>Acqualagna</i> .
	S. Lucia <i>Fraz.</i>	5	5	59	V. <i>Acqualagna</i> .
APECCIO	S. Bartolomeo di Caselbuono . . .	12	12	87	
	S. Martino	79	84	419	V. <i>Pietragialla</i> di Apecchio.
	S. Paterniano <i>Fraz.</i>	4	5	27	V. <i>Montevicino</i> di Apecchio.
	S. Stefano dell'Osteria nuova <i>Fraz.</i>	4	4	54	V. <i>Carlano</i> e <i>Pietragialla</i> di Apecchio.
	S. Paolo di Fagnille <i>Fraz.</i>	12	12	100	V. <i>Montevicino</i> di Apecchio.
	S. Donato di Castelguelfo <i>Fraz.</i> . .	1	1	11	V. <i>Pietralunga</i> nella Provincia di Perugia.
	Ss. Quirico e Giulitta <i>Fraz.</i>	9	9	57	V. <i>Carda</i> di Apecchio.
<i>Carda</i>	S. Ansovino	5	5	22	V. <i>Montevicino</i> di Apecchio, e <i>Montegrino</i> e <i>Offredi</i> di Piobbico.
	S. Cristoforo	17	17	128	2093
	S. Lorenzo della Colombara. . . .	15	16	101	
	S. Maria di Serravalle.	64	66	561	
	Ss. Quirico e Giulitta di Caselle. .	28	28	254	V. <i>Apecchio</i> .
	S. Giovanni di Cassia <i>Fraz.</i>	4	4	54	V. <i>Monte Majo</i> di S. Angelo in Vado.
	S. Paterniano <i>Fraz.</i>	5	5	21	V. <i>Montevicino</i> di Apecchio.
<i>Carlano</i>	S. Giovanni di Somole <i>Fraz.</i>	21	21	152	V. <i>Pietragialla</i> di Apecchio.
	S. Stefano dell'Osteria nuova <i>Fraz.</i>	9	9	48	V. <i>Apecchio</i> e <i>Pietragialla</i> di Apecchio.
<i>Montevicino</i>	S. Maria delle Celle	11	11	57	V. <i>Pietragialla</i> di Apecchio.
	S. Paolo di Fagnille	15	16	107	V. <i>Apecchio</i> e <i>Pietragialla</i> di Apecchio.
	S. Paterniano.	8	8	71	V. <i>Apecchio</i> e <i>Carda</i> e <i>Pietragialla</i> di Apecchio.
	S. Ansovino <i>Fraz.</i>	4	4	22	V. <i>Carda</i> di Apecchio.
	<i>Da riportarsi</i>	5524	7800	59406	

PROVINCIA DI PESARO E URBINO

(A Tav. I.)

NOME DEI COMUNI	NOME DELLE PARROCCHIE	NUMERO		POPOLAZIONE	OSSERVAZIONI
		DELLE C A S E	DELLE FAMIGLIE		
	<i>Riporto</i>	5524	7800	59406	
(Segue Montevicino)				2093	
<i>Pietragialla.</i>	S. Giovanni di Vignolle <i>Fraz.</i>	4	4	52	V. Città di Castello nella Provincia di Perugia.
	S. Giovanni di Somole	12	12	82	V. <i>Carlano</i> di Apecchio.
	S. Lorenzo di Sessaglia	15	15	87	
	S. Martino del Piano	16	16	116	2690
	S. Stefano del Bacciocheto	25	25	141	
	S. Stefano dell'Osteria nuova	11	11	70	V. Apecchio e <i>Carlano</i> di Apecchio.
	S. Paolo di Fagnille <i>Fraz.</i>	1	1	9	V. Apecchio e <i>Montevicino</i> di Apecchio.
	S. Martino <i>Fraz.</i>	5	5	24	V. Apecchio.
	S. Paterniano <i>Fraz.</i>	1	1	6	V. Apecchio, e <i>Montevicino</i> e <i>Carda</i> di Apecchio.
	S. Maria delle Celle <i>Fraz.</i>	1	1	8	V. <i>Montevicino</i> di Apec- chio.
	S. Maria dei Graticcioli <i>Fraz.</i>	4	4	22	V. <i>Metola di Mercatello</i> , <i>Sant' Angelo in Vado</i> , e <i>Monte Majo</i> di S. Ange- lo in Vado.
AUDITORE	S. Spirito	123	118	622	
<i>Castelnuovo.</i>	S. Biagio	112	94	495	
<i>S. Giovanni.</i>	S. Giovanni.	66	61	552	
BARCHI	Ssma Resurrezione	205	207	1078	
	S. Maurizio <i>Fraz.</i>	41	45	268	V. Sorbolungo, e <i>Villa del</i> <i>Monte</i> di Barchi.
	S. Sebastiano	50	52	274	V. S. Ippolito.
	S. Maurizio <i>Fraz.</i>	9	9	55	V. Barchi e Sorbolungo.
BELFORTE	S. Lorenzo	60	60	279	V. Pian di Meleto.
	S. Pietro di Campo	14	16	82	V. Carpegna.
	S. Pietro di Torriola	12	15	68	
BORGOPACE	S. Bartolomeo in Castello de' Fabbri.	10	10	77	
	S. Croce in Sompiano	17	17	87	
	S. Maria in Dese	15	15	82	
	S. Maria Nuova	52	54	195	
	S. Stefano in Felcino	25	26	185	
	S. Salvatore	5	5	37	
<i>Figiano.</i>	S. Michele	59	67	579	
<i>Lamoli</i>					
	TOTALE	6466	8754	44614	

PROVINCIA DI PESARO E URBINO

(A Tav. I.)

NOME DEI COMUNI	NOME DELLE PARROCCHIE	NUMERO		POPOLAZIONE	OSSERVAZIONI
		DELLE C A S E	DELLE FAMIGLIE		
	<i>Riporto</i>	6466	8754	44614	
<i>Palazzo Mucci</i>	S. Floriano	15	14	72	
<i>Parchiule</i>	Ssma Annunziata	46	46	265	
CAGLI	Cattedrale	571	518	2519	
	S. Angelo in Majano	11	10	104	
	S. Appollinare in Molleone	28	27	197	
	S. Bartolomeo	205	264	1571	
	S. Bartolomeo di Drogo	49	48	372	
	S. Cristoforo in Isola	14	14	121	
	S. Cristoforo in Monte Gherardo	28	28	148	V. Fenigli.
	S. Fiorano	18	20	151	
	Ss. Gervasio e Protasio	15	15	109	
	S. Giovanni in Monte Varco	4	6	59	
	S. Giovanni in Offaga	12	12	118	
	S. Lorenzo in Pantano	13	14	95	115
	S. Maria di Tarrugo	18	18	108	
	S. M. Nuova di Naro e Montelabate	57	52	561	
	S. Martino di Castelonesto	54	51	340	
	S. Martino di Monte Paganuccio	55	51	161	
	S. Michele Arcangelo di Cerreto	24	22	151	
	S. Michele Arcangelo di Paravento	44	47	281	
	S. Niccolò di Secchiano	56	54	501	
	S. Paterniano	45	40	505	
	S. Pietro di Massa	99	97	375	
	Ss. Quirico e Giulit. della Pievarella	40	56	251	V. Cantiano.
	S. Severo di Pigno	60	56	525	
	S. Silvestro di Monte Scatto	42	42	199	
	S. Stefano di Acquaviva	98	95	589	
	S. Venanzio	11	12	78	
	<i>Da riportarsi</i>	7974	10421	54096	

PROVINCIA DI PESARO E URBINO

(A Tav. I.)

NOME DEI COMUNI	NOME DELLE PARROCCHIE	NUMERO		POPOLAZIONE	OSSERVAZIONI
		DELLE C A S E	DELLE FAMIGLIE		
	<i>Riporto</i>	7974	10421	54096	
(<i>Segue Cagli</i>)	S. Vincenzo di Monte Paganuccio	55	50	297	V. <i>Bellaguardia</i> di Fossombrone.
	S. Vitale	14	15	116	9558
CANDELARA	S. Stefano	209	291	1450	V. Pesaro.
	S. Pietro in Calibano <i>Fraz.</i>	25	25	205	V. Pesaro.
CANTIANO	S. Giovanni Battista	295	501	1660	
	S. Niccolò	265	259	1511	V. <i>Isola Fossara</i> di Pascelupo.
	Ss. Quir. e Giul. di <i>Pievarella Fraz.</i>	15	14	66	V. Cagli.
CARPEGNA	S. Giovanni Battista	55	55	206	V. Frontino e Pietrarubbia.
	S. Leone	99	105	471	
	S. Niccolò	45	48	257	1308
	S. Pietro	44	46	221	
	S. Pietro di Campo <i>Fraz.</i>	15	15	80	
	S. Pancrazio <i>Fraz.</i>	14	14	75	Il resto nello Stato Toscano.
CARTOCCETO	S. Maria della Misericordia	477	484	2561	
	<i>Ripalta</i>	95	95	482	
CASTELDELICI	S. Agata di Fraghetto	55	50	168	
	S. Biagio di Schigno	55	55	558	
	S. Daniele di Senatello	26	26	149	
	S. Martino	55	51	291	
CASTELDIMEZZO	Ss. Apollinare e Cristoforo	102	105	546	
COLBORDOLO	S. Giovanni Battista	128	157	845	V. <i>Serra di Genga</i> di Colbordolo.
	S. Lorenzo <i>Fraz.</i>	2	2	9	V. <i>Coldazzo</i> di Colbordolo.
	<i>Coldazzo</i>	25	25	159	V. Colbordolo.
	S. Giovanni Battista <i>Fraz.</i>	4	4	25	V. <i>Riceci</i> di Petriano.
	<i>Serra di Genga</i>	10	10	59	V. Urbino e Monte Guiducio.
	S. Giovanni Battista	25	25	155	1519
	S. Marco di Ripe <i>Fraz.</i>	5	4	52	V. Montefabbri.
	S. Giovanni Battista <i>Fraz.</i>	7	7	59	V. Colbordolo.
	<i>Da riportarsi</i>	10159	12687	66541	

PROVINCIA DI PESARO E URBINO

(A Tav. I.)

NOME DEI COMUNI	NOME DELLE PARROCCHIE	NUMERO		POPOLAZIONE	OSSERVAZIONI
		DELLE C A S E	DELLE FAMIGLIE		
	<i>Riporto</i>	10159	12687	66541	
<i>Talacchio.</i>	S. Michele Arcangelo	55	57	590	
COSTACCIARO.	S. Marco Evangelista	558	512	1918	
FANO.	Cattedrale.	169	254	951	
	S. Anastasio di Roncosambaccio. . .	257	254	1485	
	S. Andrea in Villis	159	142	812	
	S. Antonio Abate	124	185	745	
	S. Arcangelo	145	175	724	
	S. Biagio di Ferretto	254	256	1256	
	S. Cesareo	155	154	955	
	S. Cristoforo	119	251	1048	
	S. Cristoforo di Magliano	51	51	162	19622
	S. Daniele	6	10	100	
	Ss. Filippo e Giac. delle Camminate.	129	159	1559	
	S. Giovanni Filiorum Ugonis . . .	22	42	195	
	S. Leonardo	558	442	1878	
	S. Marco	572	524	2209	
	S. Maria di Rosciano	217	277	1565	
	S. Maria sul Porto Canale	205	281	1255	
	S. Niccolò	56	75	519	
	Ss. Pietro e Paolo di Carignano . .	157	157	761	
	S. Salvatore	51	51	527	
	S. Sebastiano di Bellocchi	125	125	707	
	S. Silvestro	26	50	200	
	S. Tommaso	69	126	515	
	S. Lorenzo di Cerasa <i>Fraz.</i>	12	12	118	V. San Costanzo, e S. Giorgio.
	S. Lucia <i>Fraz.</i>	9	9	65	V. Piaggie, e M. Maggiore.
	<i>Ebrei</i>	2	2	5	
FENIGLI	S. Ercolano.	103	100	688	
	<i>Da riportarsi . . .</i>	13758	17116	88959	

PROVINCIA DI PESARO E URBINO

(A Tav. I.)

NOME DEI COMUNI	NOME DELLE PARROCCHIE	NUMERO		POPOLAZIONE	OSSERVAZIONI
		DELLE C A S E	DELLE FAMIGLIE		
	<i>Riporto</i>	15758	17116	88959	
(<i>Segue Fenigli</i>)	S. Cristoforo in Monte Gherardo .	6	6	28	V. Cagli.
FERMIGNANO	S. Angelo in Ajuola	17	17	156	
	S. Barbara del Seminario	6	4	58	V. Urbino.
	S. Giovanni Battista in Silvano . .	11	12	99	
	S. Gregorio di Monte Astrualdo .	24	25	175	
	S. Maria di Sagrato	11	12	99	
	S. Silvestro in Secchieto	10	10	104	
	S. Stefano di Montelce	17	20	162	2162
	S. Veneranda di Fermignano . . .	124	167	710	
	S. Maria in Casale <i>Fraz.</i>	25	25	191	V. Urbino.
	S. Maria di Repuglie <i>Fraz.</i>	2	2	25	V. Urbino.
	S. Pietro Ap. di Monte Polo <i>Fraz.</i>	1	1	6	V. Urbino.
<i>Pagino</i>	S. Clemente	65	69	421	
FIORINZUOLA	S. Andrea Apostolo	160	174	799	V. Pesaro.
FOSSOMBRONE	Cattedrale	472	847	3046	
	S. Agostino	170	448	1256	
	S. Aldebrando	94	124	584	7085
	S. Antonio	100	217	704	
	S. Maria della Valle	59	85	240	V. Montalto.
	S. Martino	69	178	589	
	S. Pietro in Tambis	58	75	218	V. Gaifa di Urbino, Montemontanaro, Montefelcino e Isola del Piano.
	S. Venanzio	58	68	198	
	S. Ippolito <i>Fraz.</i>	9	26	97	V. Sant' Ippolito.
<i>Bella Guardia</i>	S. Apollinare	54	125	554	
	S. Vincenzo di M. Paganuccio <i>Fraz.</i>	2	2	19	V. Cagli.
FRATTE	S. Giorgio	104	108	519	V. S. Andrea.
	S. Maria in Castagneto	148	150	690	
	S. Marco Evangelista <i>Fraz.</i>	1	1	5	V. Torre.
	<i>Da riportarsi . . .</i>	15575	20110	100247	

PROVINCIA DI PESARO E URBINO

(A Tav. I.)

NOME DEI COMUNI	NOME DELLE PARROCCHIE	NUMERO		POPOLAZIONE	OSSERVAZIONI
		DELLE C A S E	DELLE FAMIGLIE		
	<i>Riporto</i>	15373	20110	100247	
<i>(Segue Fratte)</i>	SSma Assunta <i>Fraz.</i>	1	1	5	V. S. Andrea.
FRONTINO	S. Croce	20	18	106	
	Ss. Pietro e Paolo App.	54	54	159	
	S. Giovanni Battista <i>Fraz.</i>	25	25	166	V. Carpegna.
	S. Niccolò di Viano <i>Fraz.</i>	2	1	12	V. Pian di Meleto.
FRONTONE	S. Maria Assunta	175	179	1145	
	S. Savino	50	50	350	
GABICE	S. Ermete	72	102	615	
GINESTRETO	S. Fabiano della Valle	53	54	351	
	S. Pietro in Rosis	183	197	1157	V. Monte Ciccardo e Mon- te L'Abbate.
GRADARA	S. Giovanni Battista	126	156	756	
	S. Michele Arcangelo di Fanano	56	63	304	
	S. Sofia	74	84	421	
	S. Stefano	29	28	141	V. <i>Granarola</i> di Gradara, e <i>Monteluro</i> di Tomba di Pesaro.
<i>Granarola</i>	S. Cassiano	43	54	296	
	S. Stefano <i>Fraz.</i>	7	8	47	V. Gradara e <i>Monteluro</i> di Tomba di Pesaro.
	S. Giovanni Battista <i>Fraz.</i>	2	2	20	V. <i>Monteluro</i> di Tomba di Pesaro.
GUBBIO	Cattedrale	204	301	1509	
	S. Agostino	187	199	1579	
	S. Andrea del Calcinaro	15	15	162	
	S. Angelo dopo Serra	16	16	152	
	S. Bartolomeo di Caresto	37	55	306	
	S. Bartolomeo Val di Case	28	28	295	
	S. Benedetto Vecchio	50	50	281	
	S. Biagio di Carpiano	44	49	381	V. <i>Valcodale</i> di Gubbio.
	S. Clemente di Nogna	19	19	179	
	S. Croce di Morena	24	27	209	
	S. Giovanni Battista di Città	142	186	795	
	<i>Da riportarsi</i>	17271	22071	111658	

PROVINCIA DI PESARO E URBINO

(A Tav. I.)

NOME DEI COMUNI	NOME DELLE PARROCCHIE	NUMERO		POPOLAZIONE	OSSERVAZIONI
		DELLE C A S E	DELLE F A M I G L I E		
	<i>Riporto</i>	17271	22071	111658	
<i>(Segue Gubbio)</i>	S. Giovanni Battista di Goregge . .	46	46	495	
	S. Giovanni Battista di Loreto . .	64	67	615	
	S. Gio. Battista di Petazzano . . .	22	22	290	
	S. Gio. Battista di Pisciano	22	21	197	
	S. Lorenzo di Montanaldo	21	21	250	
	S. Lorenzo di Serrabrunamonte . .	57	57	527	
	S. Margherita del Buotano	28	29	245	
	S. Maria di Burano	55	55	262	
	S. Maria di Carestello	24	24	257	
	S. Maria di Casamorcia	50	50	217	
	S. Maria di Colonnata	19	19	166	
	S. Maria di Ghignano	14	14	118	
	S. Maria di Monteieto	25	25	194	
	S. Maria di Montelugliano	57	58	478	
	S. Maria di Padule	75	90	692	
	S. Maria di Pieve d' Agnano . . .	28	28	216	
	S. Maria Torre de' Calzolari	64	72	584	
	S. Maria Torre dell' Olmo	16	14	157	
	S. Maria Maddalena	19	19	157	
	S. Martino di Città	112	192	810	
	S. Martino di Colle	47	47	418	
	S. Martino di Villamagna	26	26	295	
	S. Michele Arcang. di Giomisci . .	26	21	191	
	S. Michele Arcangelo di Petroja . .	28	28	209	
	S. Michele Arcangelo di Sioli . . .	26	29	288	
	S. Pietro di Città	504	456	1922	
	S. Pietro di Salia	58	40	507	
	Ss. Pietro e Paolo di Montelovesco.	44	46	405	<i>V. Poggio Manente di Fratta nella Prov. di Perugia.</i>
	<i>Da riportarsi . . .</i>	18554	25575	122074	

PROVINCIA DI PESARO E URBINO

(A Tav. I.)

NOME DEI COMUNI	NOME DELLE PARROCCHIE	NUMERO		POPOLAZIONE	OSSERVAZIONI
		DELLE C A S E	DELLE FAMIGLIE		
	<i>Riporto</i>	18554	25375	122074	
(Segue Gubbio)	S. Salvatore di Nerbisci	23	23	256	
	S. Secondo	286	525	2020	
	S. Silvestro di Branca	46	46	445	
	S. Venanzio di Semonte	60	66	500	
	S. Verecondo di Vallingegno	25	24	217	
	S. Vittorino	19	19	142	
	<i>Ebrei</i>	5	3	20	21361
<i>Baccaresca</i>	S. Anna	12	15	128	
<i>Biscina</i>	S. Giovanni Battista	16	16	136	
<i>Castiglione</i>	S. Maria	27	51	264	
<i>Coccorano</i>	S. Antonio	56	56	508	
<i>Colpalombo</i>	S. Angelo di Carbonesca	56	52	201	
	S. Egidio di Colpalombo	50	50	244	
	S. Maria di Valdichiascio	15	16	175	
<i>Febino</i>	Ss. Pietro e Paolo	50	51	215	V. Valcodale di Gubbio.
<i>S. Cristina</i>	S. Cristina	19	19	126	
<i>Valcodale</i>	Ss. Pietro e Paolo <i>Fraz.</i>	5	6	50	V. Febino di Gubbio.
	S. Biagio di Carpiano <i>Fraz.</i>	5	8	56	V. Gubbio.
	S. Pietro di Fratticciola <i>Fraz.</i>	6	6	55	V. Perugia nella Provincia di Perugia.
ISOLA DEL PIANO	S. Andrea in Scotaneto	9	9	86	V. Urbino e Monteguiducio.
	S. Cristoforo	122	128	670	
	S. Martino Casalduca	17	17	116	V. Monte Montanaro, e Castel Gagliardo d' Isola del Piano.
	Ss. Cosma e Damiano <i>Fraz.</i>	5	5	45	V. Urbino.
	S. Maria delle Selve <i>Fraz.</i>	4	4	26	V. Urbino. 1658
	S. Pietro in Tambis <i>Fraz.</i>	2	2	3	V. Fossombrone, M. Montanaro, Monte Felcino e Gaifa di Urbino.
<i>Castelgagliardo</i>	Maria SS ^{ma} del Carmine	13	13	82	
	S. Martino Casalduca <i>Fraz.</i>	4	4	27	V. Isola del Piano e Monte Montanaro.
ISOLA DI FANO	Ss. Gio. Battista e Fiorano	168	179	785	
	<i>Da riportarsi</i>	19382	24691	129456	

PROVINCIA DI PESARO E URBINO

(A Tav. I.)

NOME DEI COMUNI	NOME DELLE PARROCCHIE	NUMERO		POPOLAZIONE	OSSERVAZIONI
		DELLE C A S E	DELLE FAMIGLIE		
	<i>Riporto</i>	19582	24691	129456	
(Segue Isola di Fano)	S. Michele Arcangelo <i>Fraz.</i>	1	1	8	V. Caspessa d'Isola di Fano.
<i>Caspessa</i>	S. Michele Arcangelo	58	56	147	V. Isola di Fano.
LUNANO	Ss. Cosma e Damiano	58	61	316	
	S. Cristoforo di Lupajola	9	9	46	
	S. Lorenzo di Pietracavola	18	18	106	
	S. Marina de' Gessi	9	9	58	
	S. Maria di Paganico <i>Fraz.</i>	3	3	18	V. Urbino.
MACERATA FELTRIA	S. Cassiano	36	36	170	V. Pietrarubbia.
	S. Lucia	25	22	124	
	S. Maria di Grassano	16	16	115	
	S. Maria in Valcava	40	41	228	
	S. Michele Arcangelo	102	125	615	2112
	S. Niccolò di Mondagono	15	15	66	
	S. Sisto di Castellina	49	48	251	V. Certalto di Macerata Feltria.
	S. Teodoro	26	27	156	
	S. Vicino	16	17	92	
<i>Certalto</i>	S. Cristoforo	48	48	285	V. Sassocorbaro.
	S. Sisto di Castellina <i>Fraz.</i>	1	1	12	V. Macerata Feltria.
MAJOLO	S. Biagio	81	69	391	
	S. Paolo	66	50	295	1029
<i>Antico</i>	S. Giovanni Battista	82	67	343	
MERCATELLO	S. Andrea in Bruscare	6	6	55	
	S. Biagio	2	2	14	V. Valbuona di Mercatello.
	S. Cecilia	10	10	76	V. Valbuona di Mercatello.
	S. Gio. Battista in Torre di Palla	8	8	72	
	S. Leone in Linara	8	8	56	
	S. Martino in Valpetrosa	4	4	25	V. Metola di Mercatello.
	Ss. Pietro e Paolo Apostoli	165	189	986	V. Castello della Pieve di Mercatello.
	<i>Da riportarsi</i>	20520	25657	154558	

PROVINCIA DI PESARO E URBINO

(A Tav. I.)

NOME DEI COMUNI	NOME DELLE PARROCCHIE	NUMERO		POPOLAZIONE	OSSERVAZIONI
		DELLE C A S E	DELLE FAMIGLIE		
	<i>Riporto</i>	20520	25657	154558	
(<i>Segue Mercatello</i>)	S. Andrea in Corona <i>Fraz.</i>	3	3	66	V. Città di Castello nella Prov. di Perugia.
	S. Donato dei Palazzi <i>Fraz.</i>	5	5	21	V. S. Angelo in Vado.
<i>Castello della Pieve</i>	S. Giovanni Battista	17	17	111	
	Ss. Pietro e Paolo Apostoli <i>Fraz.</i>	5	5	38	V. Mercatello.
<i>Guinza</i>	S. Lorenzo	15	15	114	
<i>Metola</i>	S. Maria de' Graticcioli	11	11	37	V. <i>Pietragialla</i> di Apecchio, S. Angelo in Vado e <i>M.</i> <i>Majo</i> di S. Ang. in Vado.
	S. Pietro	4	4	22	V. S. Angelo in Vado, e <i>M.</i> <i>Majo</i> di S. Angelo in Vado.
	S. Stefano	18	18	115	
	S. Martino in Valpetrosa <i>Fraz.</i>	2	5	27	V. Mercatello.
	S. Andrea in Valcasola <i>Fraz.</i>	2	2	10	V. S. Angelo in Vado.
<i>Montedale</i>	S. Giovanni Battista	14	15	95	
<i>Valbuona</i>	S. Michele Arcangelo	14	15	155	6
	S. Biagio <i>Fraz.</i>	4	4	29	V. Mercatello.
	S. Cecilia <i>Fraz.</i>	1	1	8	V. Mercatello.
MONTE BAROCCIO	S. Susanna	218	225	1087	
	S. Vito	215	192	925	
	S. Sebastiano <i>Fraz.</i>	2	2	21	V. S. Angelo in Lizzola, e Monteciccardo.
<i>Monte Giano</i>	S. Giovanni Battista	120	120	617	
MONDAVIO	S. Pietro	552	590	2024	
	S. Pietro <i>Fraz.</i>	2	2	9	2041
MONDOSONO	S. Silvestro <i>Fraz.</i>	1	1	8	V. Corinaldo nella Provin- cia di Ancona.
MONTEALFUGLIO. <i>Montolfa</i>	S. Giustina	615	759	3660	V. Orciano.
MONTEALTO. <i>Montalpaglio</i>	S. Martino Vescovo	95	102	621	
<i>Montalto</i>	S. Martino de' Muri	10	10	58	V. S. <i>Gervasio</i> di Montalto.
	S. Vitale	64	85	466	
	S. Maria della Valle <i>Fraz.</i>	15	15	78	V. Fossombrone.
	S. Gervasio <i>Fraz.</i>	1	1	10	V. S. <i>Gervasio</i> di Montalto.
<i>S. Biagio</i>	S. Biagio	14	14	79	
	<i>Da riportarsi . . .</i>	22554	27650	145093	

PROVINCIA DI PESARO E URBINO

(A Tav. I.)

NOME DEI C O M U N I	NOME DELLE P A R R O C C H I E	N U M E R O		P O P O L A Z I O N E	O S S E R V A Z I O N I
		D E L L E C A S E	D E L L E F A M I G L I E		
	<i>Riporto</i>	22554	27650	145095	
	<i>S. Gervasio</i>	57	57	205	V. Montalto.
	<i>S. Martino de'Muri Fraz.</i>	50	50	155	V. Montalto. 1234
	<i>Torricella</i>	54	46	205	
MONTEBELLO	<i>S. Giovanni Battista</i>	102	106	563	
	<i>Rupoli</i>	52	55	200	
MONTE CALVO	<i>S. Niccolò</i>	53	53	285	
	<i>S. Silvestro in Foglia</i>	19	19	169	V. Urbino. 662
	<i>S. Maria Pian del Monte Fraz.</i>	3	3	17	V. Urbino.
	<i>S. Giacomo di Forcuini Fraz.</i>	1	1	12	V. Urbino.
	<i>S. Gaudenzio Fraz.</i>	15	15	129	V. Montefabbri e Urbino.
	<i>S. Paolo Fraz.</i>	3	3	52	V. Mondaino nella Provincia di Forlì.
MONTECERIGNONE	<i>S. Biagio</i>	72	74	565	
	<i>S. Donato</i>	26	25	165	
	<i>S. Maria in Reclauso.</i>	51	50	251	
	<i>Val di Teva</i>	49	49	292	
MONTECICCARDO	<i>S. Sebastiano.</i>	130	124	522	V. S. Angelo in Lizzola e Monte Baroccio.
	<i>S. Pietro in Rosis Fraz.</i>	23	23	205	V. Ginestreto, e M. l' Abate.
	<i>S. Michele Arcangelo Fraz.</i>	5	5	10	V. S. Angelo in Lizzola.
	<i>Monte Gaudio</i>	54	54	286	
	<i>S. Agata Fraz.</i>	1	1	9	V. Monte S. Maria di Monteciccardo.
	<i>Monte S. Maria</i>	83	81	447	V. Monte Gaudio di Monteciccardo.
MONTE COPPIOLO	<i>S. Michele Arcangelo</i>	35	36	213	
	<i>S. Marino.</i>	40	45	244	
	<i>S. Vicino.</i>	59	41	225	971
	<i>S. Matteo Fraz.</i>	6	6	41	V. Monte di S. Leo.
	<i>Boaggine</i>	54	54	248	
MONTEFABBRI	<i>S. Gaudenzio.</i>	95	116	619	V. Monte Calvo e Urbino.
	<i>Ripe</i>	52	54	550	V. Serra di Genga di Colbordolo.
	<i>Da riportarsi</i>	25445	28799	131517	

PROVINCIA DI PESARO E URBINO

(A Tav. I.)

NOME DEI COMUNI	NOME DELLE PARROCCHIE	NUMERO		POPOLAZIONE	OSSERVAZIONI
		DELLE C A S E	DELLE FAMIGLIE		
	<i>Riporto</i>	25445	28799	151517	
MONTE FELCINO	S. Severo	46	37	575	
	Ss. Pietro e Paolo App.	42	31	525	
	S. Pietro in Tambis <i>Fraz.</i>	1	1	6	V. Fossombrone, Montemontanaro, Montefelcino, Isola del Piano, e <i>Gaifa</i> di Urbino.
MONTEGRIMANO	S. Apollinare	85	95	559	
	S. Donato	27	27	188	
	S. Silvestro	60	64	517	<i>2008</i>
	S. Martino <i>Fraz.</i>	2	2	7	V. <i>Monte Liciano</i> di Montegrimano.
<i>Monte Liciano</i>	S. Martino	62	65	502	V. Montegrimano.
<i>Monte Tassi</i>	S. Giovanni Battista	42	42	218	
	S. Maria di Savignano	65	68	457	
MONTEGUIDUCCIO	S. Pancrazio	114	117	565	V. <i>Casarotonda</i> di Monteguiduccio.
	S. Andrea in Scotaneto <i>Fraz.</i> . . .	8	8	65	V. Isola del Piano, e Urbino.
	S. Eracliano di Coldelce <i>Fraz.</i> . . .	4	4	50	V. <i>Serra di Genga</i> di Colbordolo, e Urbino.
	S. Stefano <i>Fraz.</i>	2	2	40	V. <i>Casarotonda</i> di Monteguiduccio.
<i>Casa Rotonda</i>	S. Stefano	59	41	252	V. Monteguiduccio.
	S. Maria in Calafria <i>Fraz.</i>	2	2	24	V. Petriano.
	S. Pancrazio <i>Fraz.</i>	6	6	25	V. Monteguiduccio.
<i>Fonte Corniale</i>	S. Barbara	30	30	534	
MONTELABATE	Ss. Quirico e Giulitta	145	149	696	
	S. Bernardo di*Montecchio <i>Fraz.</i> . .	46	48	255	V. S. Angelo in Lizzola, e Tomba di Pesaro.
	S. Pietro in Rosis <i>Fraz.</i>	4	4	29	V. Ginestreto, e Monte Ciccardo.
<i>Farneto</i>	S. Martino	81	82	454	
MONTEMAGGIORE	S. Maria	225	218	1136	V. Serrungarina.
	S. Lucia <i>Fraz.</i>	2	2	25	V. Piagge e Fano.
MONTEMONTANARO	S. Marco	71	65	295	
	S. Martino Casalduca <i>Fraz.</i>	2	2	17	V. Isola del Piano, e <i>Castel Gagliardo</i> d' Isola del Piano.
	S. Pietro in Tambis <i>Fraz.</i>	1	1	4	V. Fossombrone, M. Felcino, Isola del Piano, e <i>Gaifa</i> di Urbino.
MONTE PORZIO	S. Michele Arcangelo	126	150	929	
	<i>Da riportarsi . . .</i>	24851	30246	139422	

PROVINCIA DI PESARO E URBINO

(A Tav. I.)

NOME DEI COMUNI	NOME DELLE PARROCCHIE	NUMERO		POPOLAZIONE	OSSERVAZIONI
		DELLE C A S E	DELLE FAMIGLIE		
	<i>Riparto</i>	24851	30246	159422	
<i>Castel Vecchio</i>	S. Antonio di Padova	112	154	1019	
MONTERADO	S. Giacomo Maggiore Ap.	155	192	1127	
MONTEROLO	S. Felicità	99	101	515	
<i>Cartoceto piccolo</i>	S. Pietro	57	57	519	
MONTESECCO	S. Maria Assunta	119	106	540	V. Pergola.
MONTEVECCHIO	S. Apollinare	54	49	265	
	S. Martino	101	87	465	
NOVILLARA	S. Michele Arcangelo	245	280	1596	
ORCIANO	S. Cristoforo	74	75	524	
	S. Maria	160	175	791	
	S. Silvestro	147	152	691	V. Mondavio.
PASCELUPO	S. Bernardino	55	55	560	
	S. Paterniano	44	44	517	V. Sassoferrato nella Prov. di Macerata.
<i>Isola Fossara</i>	S. Benedetto	76	78	425	
	S. Niccolò Fraz.	6	6	27	V. Cantiano.
PEGLIO	S. Donino	15	15	125	V. Urbania.
	S. Fortunato	44	49	508	
	S. Gio. Battista del Balsomigno	15	15	105	V. Urbino. ⁷⁵⁷
	S. Gio. Battista in Petra	9	9	65	V. S. Angelo in Vado.
	S. Mostiola in Colle Lungo	10	12	65	V. Urbino.
	Ss ^{mo} Crocifisso di Battaglia Fraz.	6	6	40	V. Urbania.
	S. Michele Arc. di M. Nuovo Fraz.	4	4	24	V. Urbino.
	S. Martino in Selvanera Fraz.	4	5	25	V. S. Angelo in Vado.
PENNABILLI	Cattedrale	58	59	581	
	S. Cristoforo	244	248	1219	
<i>Macciano</i>	Ss. Stefano e Marino	36	33	440	
<i>Soanne</i>	S. Stefano	21	21	115	
	S. Maria	40	24	129	
	<i>Da riportarsi</i>	26889	32381	171040	

PROVINCIA DI PESARO E URBINO

(A Tav. I.)

NOME DEI COMUNI	NOME DELLE PARROCCHIE	NUMERO		POPOLAZIONE	OSSERVAZIONI
		DALLE C A S E	DALLE FAMIGLIE		
	<i>Riporto</i>	26889	32381	171040	
(Segue Soanne)	S. Michele Arcang. di Cermitosa .	14	14	31	
PERGOLA	Cattedrale	253	509	1315	
	S. Biagio	99	108	539	
	S. Francesco	197	239	1181	
	S. Giustino di Montajate	41	41	329	
	S. Marco	166	221	1078	6397
	S. Maria	114	134	777	
	S. Maria del Gonfalone di Pantana.	104	115	567	
	S. Cristoforo di Rotondo <i>Fraz.</i> .	29	29	129	V. Sassoferrato nella Prov. di Macerata.
	S. Ermete di Castagna <i>Fraz.</i> . . .	15	15	84	V. Sassoferrato nella Prov. di Macerata.
	S. Maria Assunta <i>Fraz.</i>	18	16	109	V. Montesecco.
	<i>Ebrei.</i>	1	1	9	
PETRIANO	S. Maria in Calafria	15	22	158	V. Casarotonda di Monteguiduccio.
	S. Martino	50	49	274	
	S. Giovanni Battista <i>Fraz.</i>	10	25	114	V. Ricci di Petriano, e Coldazzo di Colbordolo.
<i>Ricci.</i>	S. Giovanni Battista	14	17	146	V. Petriano, e Coldazzo di Colbordolo.
PIAGGE	S. Lucia	137	152	785	V. Montemaggiore e Fano.
PIAN DI CASTELLO	S. Salvatore	54	55	309	
<i>Monte Altavelio.</i>	S. Maria Assunta	52	52	295	V. Sasso Feltrio.
<i>Ripalta.</i>	S. Agata	20	20	150	
PIAN DI MELETO	S. Biagio	75	76	567	
	S. Lorenzo di Pirlo	20	20	115	V. Piagnano di Sassocorbaro.
	S. Maria del Monastero	25	25	125	
	S. Maria di Montioni	11	11	82	
	S. Niccolò di Viano	40	35	177	V. Fronte
	S. Sisto di S. Sisto	64	68	554	
	S. Lorenzo <i>Fraz.</i>	1	1	7	V. Belforte.
<i>Caroleto</i>	S. Andrea Apostolo	40	37	189	
	<i>Da riportarsi</i>	28546	34320	181039	

PROVINCIA DI PESARO E URBINO

(A Tav. I.)

NOME DEI COMUNI	NOME DELLE PARROCCHIE	NUMERO		POPOLAZIONE	OSSERVAZIONI
		DELLE C A S E	DELLE FAMIGLIE		
	<i>Riporto</i>	28546	54320	181059	
<i>(Segue Cavoletto)</i>					
PIETRARUBBIA	S. Michele di Monte S. Maria . . .	16	16	84	V. Pietrarubbia.
	S. Arduino	26	27	162	
	S. Silvestro	54	54	301	
	S. Cassiano <i>Fraz.</i>	5	5	27	V. Macerata Feltria.
	S. Michele di M. S. Maria <i>Fraz.</i>	2	2	13	V. Cavoletto di Pian di Me- leto.
	S. Giovanni Battista <i>Fraz.</i>	1	1	11	V. Carpegna.
PIOBBICO	S. Lorenzo di Rocca Leonella . . .	50	49	291	V. Monte Grino e Offredi di Piobbico.
	S. Maria	55	65	315	
	S. Simone degli Acinelli	16	16	98	V. Offredi di Piobbico.
	S. Stefano	21	24	596	
<i>Monte Grino</i>	S. Donato <i>Fraz.</i>	2	2	11	V. Pecorari e Offredi di Piobbico.
	S. Ansovino <i>Fraz.</i>	9	9	49	V. Carda di Apecchio.
	S. Lorenzo di Rocca Leonella <i>Fraz.</i>	1	1	15	V. Piobbico.
<i>Offredi</i>	S. Vincenzo in Candigliano <i>Fraz.</i>	11	11	55	V. Urbana. 1513
	S. Ansovino <i>Fraz.</i>	12	12	59	V. Carda di Apecchio.
	S. Donato <i>Fraz.</i>	3	3	14	V. Pecorari e Monte Gri- no di Piobbico.
	S. Lorenzo di Rocca Leonella <i>Fraz.</i>	1	1	6	V. Piobbico.
	S. Simone degli Acinelli <i>Fraz.</i> . .	4	4	18	V. Piobbico.
<i>Pecorari</i>	S. Donato	15	15	78	V. Monte Grino e Offredi di Piobbico.
	S. Silvestro	18	17	108	
POZZO	S. Paterniano	99	150	958	V. Tomba di Pesaro e Mon- teluro di Tomba di Pe- saro.
RIPE	S. Pellegrino	289	351	1696	V. Senigallia e Porcozzone di Rippe.
	S. Michele Arcangelo	22	67	311	
<i>Porcozzone</i>	S. Pellegrino <i>Fraz.</i>	10	13	110	V. Rippe.
SALTARA	S. Croce	61	66	277	
	S. Giovanni Apostolo ed Evang. .	165	180	805	V. Serrungarina.
	S. Lucia	140	148	694	V. Serrungarina.
<i>Bargni</i>	S. Antonio Abbate	54	56	252	
	<i>Da riportarsi . . .</i>	29706	55633	188253	

PROVINCIA DI PESARO E URBINO

(A Tav. I.)

NOME DEI COMUNI	NOME DELLE PARROCCHIE	NUMERO		POPOLAZIONE	OSSERVAZIONI
		DELLE C A S E	DELLE FAMIGLIE		
	<i>Riporto</i>	29706	35683	188235	
S. AGATA FELTRIA	S. Agata	205	235	1101	
<i>Cajoleto</i>	S. Marino	59	40	227	
<i>Libiano</i>	S. Bartolomeo	45	39	240	
<i>Monte S. Benedetto</i>	S. Silvestro	22	21	159	
<i>Petrella</i>	S. Michele Arcangelo	51	46	241	
<i>Rocca Pratiffa</i>	S. Donato	37	52	221	
	S. Paterniano di Pereto	19	18	101	
<i>Rusciano</i>	Ssma Assunta di Scavolo	38	57	259	
	S. Vitale di Rivolparo	15	11	54	
	S. Cassiano di Bagno <i>Fraz.</i>	7	7	50	V. Sarsina nella Prov. di Forli.
<i>Sapigno</i>	S. Flora	55	48	517	
<i>S. Donato</i>	S. Donato	77	80	454	
	Ssma Assunta di Majano	52	55	286	
<i>Ugrigno</i>	S. Cristoforo	42	38	200	
S. ANDREA	Ssma Assunta	140	135	734	V. Fratte.
	S. Giorgio <i>Fraz.</i>	1	1	5	V. Fratte.
S. ANGELO IN LIZZOLA	S. Bernardo di Montecchio	79	115	610	V. Tomba di Pesaro e Monte l' Abate.
	S. Michele Arcangelo	218	254	1137	V. Monteciccardo,
	S. Sebastiano <i>Fraz.</i>	1	2	7	V. Monteciccardo e Monte Baroccio.
S. ANGELO IN VADO	S. Andrea in Valcasola	28	25	190	V. <i>Metola</i> di Mercatello.
	S. Cristoforo	7	7	70	
	S. Croce in Magnavacca	6	6	47	
	S. Donato dei Palazzi	15	15	89	V. Mercatello.
	S. Eusebio	8	8	57	
	S. Florido in Sorbetolo	13	13	67	
	S. Lorenzo in Selvanera	40	59	500	
	S. Maccario in Valdimete	10	9	64	
	S. Martino in Baciuccajo	7	6	47	
	<i>Da riportarsi</i>	30979	57025	195507	

PROVINCIA DI PESARO E URBINO

(A Tav. I.)

NOME DEI COMUNI	NOME DELLE PARROCCHIE	NUMERO		POPOLAZIONE	OSSERVAZIONI
		DELLE C A S E	DELLE FAMIGLIE		
	<i>Riporto</i>	50979	57023	195307	
(Segue S. Angelo in Vado)	S. Martino in Selvanera	15	15	95	V. Peglio.
	S. Michele Arcang. dei Conciatori.	80	110	520	
	S. Michele Arcang. della Maremma.	78	165	667	
	S. Michele Arcangelo del Piano. .	115	160	760	
	S. Michele Arc. della Piazza Magg.	52	85	555	
	S. Sisto in Caresto	17	17	92	
	S. Pietro <i>Fraz.</i>	6	5	27	V. <i>Metola</i> di Mercatello, e M. <i>Majo</i> di S. Ang. in Vado. V. <i>Metola</i> di Mercatello.
	S. Maria de' Graticcioli <i>Fraz.</i> . .	4	4	25	
	S. Maria de' Medici <i>Fraz.</i>	2	2	12	V. <i>Monte Majo</i> di S. An- gelo in Vado.
	S. Giovanni in Petra <i>Fraz.</i>	3	3	21	V. Peglio.
	S. Vincenzo in Candigliano <i>Fraz.</i>	1	2	10	V. Urbania e <i>Monte Majo</i> di S. Angelo in Vado.
	S. Leone in Linara <i>Fraz.</i>	1	1	14	V. Mercatello.
<i>Baciuccajo</i>	S. Michele Arcangelo.	9	8	54	
<i>Monte Majo</i>	S. Gio. Battista in Cassia	10	10	52	V. <i>Carda</i> di Apecchio.
	S. Maria dei Medici	5	5	31	V. S. Angelo in Vado.
	S. Vincenzo in Candigliano <i>Fraz.</i> .	4	5	29	V. Urbania, e S. Angelo in Vado.
	S. Maria dei Graticcioli <i>Fraz.</i> . .	6	6	42	V. <i>Metola</i> di Mercatello, e S. Angelo in Vado.
	S. Pietro <i>Fraz.</i>	1	1	9	V. <i>Metola</i> di Mercatello, e S. Angelo in Vado.
S. COSTANZO	S. Cristoforo e Costanzo.	424	528	2652	
<i>Cerasa</i>	S. Lorenzo Martire.	148	140	755	V. S. Giorgio e Fano.
	S. Giovanni Evangelista <i>Fraz.</i> . .	5	5	50	V. S. Giorgio.
<i>Stacciola</i>	S. Giovanni Evangelista	67	74	419	3856
S. GIORGIO	S. Giovanni Evangelista	144	149	823	V. <i>Cerasa</i> di S. Costanzo.
	S. Lorenzo Martire <i>Fraz.</i>	1	1	13	V. <i>Cerasa</i> di S. Costanzo.
<i>Poggio</i>	S. Apollinare.	69	71	460	
S. IPPOLITO	S. Ippolito	258	262	1145	V. Fossombrone e Serrun- garina.
	S. Sebastiano <i>Fraz.</i>	6	6	44	V. <i>Villa del Monte</i> di Bar- chi.
<i>Reforzate</i>	S. Pietro	52	55	519	
	<i>Da riportarsi</i>	32560	38912	204978	

PROVINCIA DI PESARO E URBINO

(A Tav. I.)

NOME DEI COMUNI	NOME DELLE PARROCCHIE	NUMERO		POPOLAZIONE	OSSERVAZIONI
		DELLE C A S E	DELLE FAMIGLIE		
	<i>Riporto</i>	32360	38912	204978	
S. LEO	S. Lucia	45	44	228	
	Ss ^{ma} Assunta	161	171	879	
	S. Martino di Pietramaura	41	41	216	
	S. Severino	32	32	196	
<i>Monte</i>	S. Matteo	44	43	278	V. Monte Coppiolo.
<i>Monte Fotogno</i>	S. Andrea	41	42	240	3362
<i>Monte Maggio</i>	S. Agata	58	60	334	
	S. Maria di Pieve Corona	51	56	322	V. Verucchio nella Prov. di Forli.
<i>Pi<tracuta .="" .<="" i=""></tracuta></i>	S. Pietro	73	89	429	
<i>Tausano</i>	S. Biagio	43	43	240	
S. LORENZO IN CAMPO	S. Biagio	265	312	1583	
S. VITO	S. Biagio	159	154	633	
SASSOCORBARO	S. Croce di Bronzo	17	15	99	
	S. Giovanni Battista	108	119	542	
	S. Maria in Pian d' Alberi	14	12	100	2168
	S. Maria in Valle di Loto	26	32	180	
	S. Michele Arcang. di Mercatale	40	40	226	
	S. Cristoforo <i>Fraz.</i>	6	6	54	V. Certalto di Macerata Fel- tria.
	S. Maria di M. Albano <i>Fraz.</i>	3	3	21	V. S. Donato in Taviglio- ne di Sassocorbaro.
	S. Donato <i>Fraz.</i>	1	1	7	V. S. Donato in Taviglio- ne di Sassocorbaro.
<i>Piagnano</i>	S. Andrea in Strada	27	24	126	
	S. Martino	22	20	106	
	S. Salvatore	16	17	100	
	S. Lorenzo di Pirlo <i>Fraz.</i>	2	2	11	V. Pian di Meleto.
<i>S. Donato in Taviglione</i>	S. Donato	46	47	245	V. Sassocorbaro.
	S. Maria di Monte Albano	16	15	90	V. Sassocorbaro.
	S. Martino di Mandarello	15	15	108	
	S. Stefano di Acquaviva	20	22	153	
	<i>Da riportarsi</i>	35928	40571	212726	

PROVINCIA DI PESARO E URBINO

(A Tav. I.)

NOME DEI COMUNI	NOME DELLE PARROCCHIE	NUMERO		POPOLAZIONE	OSSERVAZIONI
		DELLE C A S E	DELLE FAMIGLIE		
	<i>Riporto</i>	33928	40371	212726	
<i>Valle Avellana</i>	S. Giorgio	62	39	558	
SASSO FELTRIO	S. Biagio	175	153	756	
	Ss ^{ma} Assunta <i>Fraz.</i>	2	2	24	V. Monte Altavelio di Pian di Castello.
<i>Gesso</i>	S. Andrea	73	54	294	
<i>Valle S. Anastasio</i>	S. Anastasio	85	72	399	147 ³
SCAVOLINO	S. Agostino di Miratojo	42	43	201	
	S. Lorenzo di Bascio	65	51	316	
	S. Maria della Neve di Gattara	32	28	193	
	S. Mustiola	57	38	255	
SCHEGGIA	S. Maria in Campitello	25	26	177	
	S. Paterniano	177	186	1123	
SENIGALLIA	Cattedrale	280	603	2679	
	Maria Ss ^{ma} delle Grazie	39	144	883	
	Maria Ss ^{ma} del Vallone	107	131	887	
	S. Angelo	98	184	1093	
	S. Gio. Battista di Montignano	266	273	1583	
	S. Gio. Battista di Roncitelli	246	278	1541	
	S. Gio. Battista di Scapezzano	408	480	2668	23498
	S. Maria del Filetto	141	194	1117	
	S. Maria della Pace	286	418	1960	
	S. Maria del Porto	259	483	1973	
	S. Maria del Portone	301	1087	3137	
	S. Martino	234	466	2066	
	S. Michele Arcangelo del Brugno	33	38	275	
	S. Silvestro	162	169	1137	
	S. Pellegrino <i>Fraz.</i>	11	11	102	V. Ripe.
	<i>Ebrei</i>	20	91	393	
SERRA S. ABBONDIO	Ss. Biagio ed Abbondio	177	180	1119	
	<i>Da riportarsi</i>	37859	46293	241419	

PROVINCIA DI PESARO E URBINO

(A Tav. I.)

NOME DEI COMUNI	NOME DELLE PARROCCHIE	NUMERO		POPOLAZIONE	OSSERVAZIONI
		DELLE C A S E	DELLE FAMIGLIE		
	<i>Riporto</i>	57859	46295	241419	
(Segue Serra S. Abbondio)	S. Maria di Montevicchio	52	52	321	
SERRUNGARINA	S. Antonio Abate	224	252	1187	
	S. Maria Fraz.	20	19	156	V. Montemaggiore.
	S. Ippolito Fraz.	8	7	94	V. S. Ippolito e Fossombrone.
	S. Giovanni Ap. ed Evang. Fraz.	6	6	20	V. Saltara.
	S. Lucia Fraz.	2	2	15	V. Saltara. ¹⁸⁹⁹
Pozzuolo	S. Paterniano	80	82	427	
SORBOLUNGO	S. Maurizio	84	82	416	V. Barchi e Villa del Monte di Barchi.
	S. Michele Arcangelo	44	51	223	
TALAMELLO	S. Lorenzo Martire	176	164	358	
	S. Pietro in Cultu	107	104	521	
	S. Bartolomeo della Serra Fraz. .	5	5	52	V. Mercato Saraceno nella Prov. di Forlì.
Perticara	S. Martino	152	124	658	
Sartiano	S. Biagio	75	70	369	3692
Secchiano	Ssma Annunziata	100	91	480	
Torricella	Ssma Assunta	79	74	406	
Uffogliano	S. Biagio	88	70	368	
TAVOLETO	S. Lorenzo	116	115	570	
Ripamassana	S. Ercolano	50	50	264	
Torricella	S. Maria del Soccorso	29	29	152	
TOMBA DI PESARO	S. Lorenzo	65	80	394	V. Saludeccio nella Prov. di Forlì.
	S. Michele Arcangelo	89	96	578	
	S. Bernardo di Montecchio Fraz. .	6	7	59	2315 V. S. Angelo in Lizzola, e Monte P' Abate.
	S. Maria Fraz.	7	7	35	V. Monteluro di Tomba di Pesaro.
	S. Paterniano Fraz.	2	2	25	V. Pozzo, e Monteluro di Tomba di Pesaro.
Montelevecchie	S. Donato	115	155	771	
Monteluro	S. Giovanni Battista	41	42	323	V. Pesaro e Granarola di Gradara.
	S. Maria	18	18	152	V. Tomba di Pesaro e Pesaro.
	<i>Da riportarsi . . .</i>	59679	48111	251231	

PROVINCIA DI PESARO E URBINO

(A Tav. I.)

NOME DEI COMUNI	NOME DELLE PARROCCHIE	NUMERO		POPOLAZIONE	OSSERVAZIONI
		DELLE C A S E	DELLE FAMIGLIE		
	<i>Riporto</i>	39679	48111	231251	
(<i>Segue Monteluro</i>)	S. Matteo di Roncaglia <i>Fraz.</i>	13	13	2315 117	V. Pesaro. 2485
	S. Paterniano <i>Fraz.</i>	5	5	18	V. Pozzo e Tomba di Pe- saro.
	S. Stefano <i>Fraz.</i>	4	4	55	V. Gradara, e Granarola di Gradara.
TOMBA DI SENIGALLIA	S. Mauro Abbate.	209	259	1582	
TORRE	S. Marco Evangelista.	125	126	601	V. Fratte.
URBANIA	S. Andrea di Proverzo.	10	10	78	
	S. Andrea in Serra d'Ocre	20	20	158	
	S. Cecilia.	20	20	159	
	S. Cristoforo di Montevecchio.	89	155	554	
	S. Cristoforo di Porta Celle.	111	140	685	
	S. Cristoforo di Porta del Parco.	118	155	620	
	S. Cristoforo di Porta Nuova	109	149	725	
	Ssimo Crocifisso di Battaglia.	9	10	70	V. Peglio.
	S. Eracliano	12	12	84	
	S. Giorgio	21	21	159	1367
	S. Lorenzo in Torre.	13	14	97	
	S. Maria del Piano	15	15	158	
	S. Maria in Campolungo.	25	25	168	
	S. Maria in Spinatece	12	12	99	V. Urbino.
	S. Maria in Triaria	17	18	98	
	S. Paterniano.	6	6	45	
	S. Pietro di Monte.	19	19	157	
	S. Vincenzo in Candigliano	9	9	64	V. Offredi di Piobbico, S. Angelo in Vado e Monte Majo di S. Ange- lo in Vado.
	S. Niccolò <i>Fraz.</i>	1	1	8	V. Orsajola d'Urbania.
	S. Severo della Pieve del Colle <i>Fraz.</i>	6	6	48	V. Monte Cordino d'Acqua- lagna.
	S. Donnino <i>Fraz.</i>	1	1	11	V. Peglio.
Orsajola	S. Maria di Montiego	5	5	54	
	S. Niccolò	28	28	174	V. Urbania.
	TOTALE	40709	49545	237751	

PROVINCIA DI RAVENNA

(A Tav. I.)

NOME DEI COMUNI	NOME DELLE PARROCCHIE	NUMERO		POPOLAZIONE	OSSERVAZIONI
		DELLE C A S E	DELLE FAMIGLIE		
RAVENNA	S. Agata	159	255	1062	
	S. Apollinare in S. Vitale	102	194	859	
	S. Apollonia	108	227	1028	
	S. Barbara	154	275	1063	
	S. Clemente in S. Gio. Battista . .	95	197	806	
	S. Domenico	165	338	1567	
	S. Eufemia	106	205	809	
	S. Giovanni in Fonte	152	266	1174	
	S. Maria in Durazzano	51	71	464	V. Forlì nella Provincia di Forlì.
	S. Maria Maddalena	107	208	1095	
	S. Maria in Traversara	16	19	142	V. Forlì nella Provincia di Forlì.
	S. Maria Maggiore	13	27	120	
	Ss. Nicandro e Marciano	146	275	1405	
	S. Vittore	147	300	1045	
	Campiano	157	211	1035	
	Casemurate <i>Fraz.</i>	25	25	172	V. Forlì nella Provincia di Forlì.
	Castiglione	160	309	1549	
	Cortina	12	12	115	
	Ducenta	61	91	476	
	Durazzanino	46	114	525	V. Forlì nella Provincia di Forlì.
	Filetto	172	216	1510	
	Gambellara	109	141	810	
	Godo	77	99	640	
	Massa	66	84	525	
	Mensa	84	145	870	
	Mezzano	457	670	5421	
	Piangipane	220	435	2277	
	Pievequinta <i>Fraz.</i>	79	135	729	V. Forlì nella Provincia di Forlì.
	Primaro	87	151	627	
	<i>Da riportarsi . . .</i>	3291	5675	27560	

PROVINCIA DI RAVENNA

(A Tav. I.)

NOME DEI COMUNI	NOME DELLE PARROCCHIE	NUMERO		POPOLAZIONE	OSSERVAZIONI
		DELLE C A S E	DELLE FAMIGLIE		
	<i>Riporto</i>	3291	3673	27360	
(<i>Segue Ravenna</i>)	Roncalceci	110	161	850	
	Santerno	286	401	2207	
	Savarna	176	225	1171	
	Savio	42	55	257	
	S. Alberto	518	585	2570	
	S. Apollinare in Longana	41	63	275	
	S. Bartolomeo	107	159	842	
	S. Biagio	553	1048	3985	
	S. Marco	127	146	1071	
	S. Michele	109	153	785	
	S. Pietro in Campiano	52	65	440	
	S. Pietro in Trento	171	227	1419	
	S. Pietro in Vincoli	270	410	2183	
	S. Pancrazio <i>Fraz.</i>	53	67	475	V. Russi.
	S. Rocco	601	1063	4528	
	Ss. Simone e Giuda	94	159	799	
	S. Stefano	90	125	760	
	S. Zaccaria	510	519	1709	
	Villanuova	87	98	677	
	<i>Ebrei</i>	—	—	24	
ALFONSINE	S. Agata di Filo <i>Fraz.</i>	42	52	400	V. Filo di Argenta nella Provincia di Ferrara.
	S. Aurelio di Lavezzola <i>Fraz.</i>	10	16	86	V. Lugo e Conelice nella Provincia di Ferrara.
	S. Giuseppe in Voltana <i>Fraz.</i>	25	29	257	V. Lugo nella Provincia di Ferrara.
	S. Giuliano in Longastrino <i>Fraz.</i>	43	79	594	V. Filo di Argenta nella Provincia di Ferrara.
	S. Gio. Batt. di Fusignano <i>Fraz.</i>	19	19	186	V. Fusignano nella Provin- cia di Ferrara.
	S. Maria di Alfonsine	698	1167	5989	V. Fusignano nella Provin- cia di Ferrara.
BAGNARA	S. Gio. Batt. e S. Andrea Ap.	280	527	1746	
BRISIGHELLA	Arcipretale	205	350	2517	
	<i>Da riportarsi</i>	3212	13385	65720	

PROVINCIA DI RAVENNA

(A Tav. I.)

NOME DEI COMUNI	NOME DELLE PARROCCHIE	NUMERO		POPOLAZIONE	OSSERVAZIONI
		DELLE C A S E	DELLE FAMIGLIE		
	<i>Riporto</i>	8212	15565	65720	
<i>(Segue Brisighella)</i>	Baccagnano	14	18	120	
	Boesimo	35	44	276	
	Campiuno	15	15	80	
	Castelnuovo	15	15	82	
	Cottignola	15	15	81	
	Fontanamoneta	22	22	158	
	Ghiozzano	25	25	156	
	Gramentiera	8	8	48	
	Marzeno	15	16	107	V. Faenza.
	Montecchio	15	15	88	
	Montefortino	11	11	74	
	Monte Maggiore	50	58	189	F. Casola Valsenio.
	Monte Romano	17	17	110	
	Moronico	40	40	279	V. Faenza.
	Paglia	24	26	175	
	Pidevra <i>Fraz.</i>	26	28	188	V. Faenza. 1119 ¹
	Pietramora	54	54	200	
	Pieve del Thò	69	154	646	
	Poggio	20	22	161	
	Presiola	5	5	25	
	Quartolo	11	11	67	
	Ritortolo	21	21	119	
	Rontana	48	48	264	
	Sarna	10	10	71	
	Scavignano	21	21	169	
	S. Biagio in Collina <i>Fraz.</i>	2	2	14	F. Faenza.
	S. Giorgio in Ceparano	24	55	228	
	S. Giorgio in Vezzano	42	65	350	
	<i>Da riportarsi</i> . . .	8856	14156	70201	

PROVINCIA DI RAVENNA

(A Tav. I.)

NOME DEI COMUNI	NOME DELLE PARROCCHIE	NUMERO		POPOLAZIONE	OSSERVAZIONI	
		DELLE C A S E	DELLE FAMIGLIE			
	<i>Riporto</i>	8856	14156	70201		
<i>(Segue Brisighella)</i>	S. Lucia delle Spianate <i>Fraz.</i>	2	3	30	V. Faenza.	
	S. Mamante in Coriano	9	11	82		
	S. Mamante in Oriolo <i>Fraz.</i>	2	2	20	V. Faenza.	
	S. Michele in Quarneto	22	22	124		
	S. Ruffillo	58	41	279		
	S. Stefano in Zarfugnano	35	37	186	V. Casola Valsenio.	
	Urbiano	32	32	240		
	Valle	9	9	45		
	Valdiffusa <i>Fraz.</i>	4	4	26	V. Casola Valsenio.	
	Valnera	6	6	37		
	Valpiana	20	20	118		
	Vedreto	12	12	57		
	Vespignano	14	16	95		
	<i>Fognano</i>	Arcipretale	73	252	1242	
		Casale in Pistrino	56	56	228	
	Cavina	35	33	189	V. Casola Valsenio.	
	Fornazzano	31	36	209	V. Casola Valsenio.	
	Gorgognano	24	24	155		
	Poggiale	36	36	280		
	S. Cassiano	32	42	224		
	S. Eufemia	17	17	115		
	S. Martino in Gattara	59	73	416		
CASOLA VALSENI	Arcipretale	141	298	1286		
	Baffadi	59	65	519		
	Budrio	19	19	84		
	Ciampiuo <i>Fraz.</i>	1	1	6	V. Tossignano.	
	Cavina <i>Fraz.</i>	4	5	30	V. Fognano di Brisighella.	
	Fornazzano <i>Fraz.</i>	2	2	12	V. Fognano di Brisighella.	
	<i>Da riportarsi . . .</i>	9630	15332	76331		

PROVINCIA DI RAVENNA

(A Tav. I.)

NOME DEI COMUNI	NOME DELLE PARROCCHIE	NUMERO		POPOLAZIONE	OSSERVAZIONI	
		DELLE C A S E	DELLE FAMIGLIE			
	<i>Riporto</i>	9650	15532	76351		
<i>(Segue Casola Valsenio)</i>	Mongardino	52	59	1737 224		
	Monte Maggiore <i>Fraz.</i>	1	1	5	V. Brisighella.	
	Pagnano	17	17	99		
	Posseggio <i>Fraz.</i>	12	12	71	V. Fontana.	
	Pozzo Eleozzano	51	51	182		
	Prugno	20	21	151		
	Riovalle	16	16	82		
	Rivacciola	29	50	146		
	S. Andrea in Sintria	20	21	151		
	S. Apollinare	54	55	246	4136	
	Settefonti	56	59	224		
	Sommorio	21	21	89		
	S. Ruffillo	51	55	190		
	S. Stefano in Zarfugnano <i>Fraz.</i>	5	5	12	V. Brisighella.	
	Trario	51	51	156		
	Valdiffusa <i>Fraz.</i>	18	18	110	V. Brisighella.	
	Valmaggioro <i>Fraz.</i>	4	5	22	V. Castel del Rio.	
	Valsenio	44	46	281	V. Tossignano.	
	CASTEL BOLOGNESE	Biancanigo	60	117	572	
		Borello	56	45	505	
	Campiano	54	72	540	5378	
	Casalecchio	53	105	590		
	Casanola <i>Fraz.</i>	20	25	157	V. Solarolo.	
	Castel nuovo <i>Fraz.</i>	15	22	150	V. Solarolo.	
	S. Petronio	220	496	2285		
	S. Maria della Pace	45	71	448		
	S. Pietro in Laguna <i>Fraz.</i>	2	2	10	V. Faenza.	
	Serra S. Maria	55	48	365		
	<i>Da riportarsi . . .</i>	10615	16774	84108		

PROVINCIA DI RAVENNA

(A Tav. I.)

NOME DEI COMUNI	NOME DELLE PARROCCHIE	NUMERO		POPOLAZIONE	OSSERVAZIONI
		DELLE C A S E	DELLE FAMIGLIE		
	<i>Riporto</i>	10613	16774	84108	
CASTEL DEL RIO	Belvedere	110	112	578	
	Cantagallo	25	24	158	
	Giugnola Pontificia	21	19	77	
	Maddalena Codronco	57	53	149	
	Montefune	57	52	175	
	Osta	37	35	202	
	Paventa--Trario	17	17	96	V. Casola Valsenio.
	S. Ambrogio di Castel del Rio	97	127	557	
	S. Andrea	23	20	94	2570 .
	S. Miniato	52	51	127	
CERVIA	Valmaggione	32	30	159	V. Casola Valsenio.
	Valsalva	54	50	240	
	Cervia	276	651	2754	
	Castiglione Cervese	155	229	1066	
DOZZA	B. V. degli Angeli	91	195	978	9133
	Pisignano	126	185	955	
	Dozza	240	270	1546	
FAENZA	S. Lorenzo	62	72	599	
	Albereto	58	65	408	
	Basiago	64	63	491	
	Boncellino <i>Fraz.</i>	12	11	91	V. Russi, e V. Bagnacavallo e Cotignola nella Provincia di Ferrara.
	Casale	21	21	148	
	Casanigo <i>Fraz.</i>	29	29	257	V. Cotignola nella Provincia di Ferrara.
	Castel Raniero	25	25	145	
	Celle	51	51	385	
	Cesato	255	282	1940	
	Commenda	118	212	1105	
Corleto	79	84	685		
	<i>Da riportarsi</i>	12775	19749	100005	

PROVINCIA DI RAVENNA

(A Tav. I.)

NOME DEI COMUNI	NOME DELLE PARROCCHIE	NUMERO		POPOLAZIONE	OSSERVAZIONI
		DELLE C A S E	DELLE FAMIGLIE		
	<i>Riporto</i>	12773	19749	100005	
<i>(Segue Faenza)</i>	Errano	78	82	517	
	Felisio	22	122	150	V. Solarolo, e V. Cotignola nella Prov. di Ferrara.
	Formellino	58	58	406	
	Granarolo	159	227	1547	V. Cotignola, nella Provincia di Ferrara.
	Marzeno <i>Fraz.</i>	15	15	120	V. Brisighella.
	Merlaschio	50	27	204	
	Mezzeno	25	22	148	
	Moronico <i>Fraz.</i>	2	2	11	V. Brisighella.
	Oriolo	20	26	158	
	Pergola	57	56	227	
	Pieve del Ponte	9	9	55	
	Pidevra	52	29	178	V. Brisighella.
	Prada	68	72	604	V. Russi.
	Reda	99	113	758	
	Rivalta	58	56	361	
	Ronco	46	44	284	
	S. Andrea	72	69	546	
	S. Antonino	270	647	2530	
	S. Barnaba	55	55	290	
	S. Biagio in Collina	25	24	151	V. Brisighella.
	S. Giovannino	59	58	280	
	S. Lorenzo	190	475	1872	
	S. Abramo	85	515	1198	
S. Agostino	104	505	1186		
S. Antonio Abate	110	519	1219		
S. Ilario	77	227	892		
S. Ippolito	125	412	1515		
S. Maria ad Nives	82	252	998		
	<i>Da riportarsi</i>	14717	25781	117988	

PROVINCIA DI RAVENNA

(A Tav. I.)

NOME DEI COMUNI	NOME DELLE PARROCCHIE	NUMERO		POPOLAZIONE	OSSERVAZIONI
		DELLE C A S E	DELLE FAMIGLIE		
	<i>Riporto</i>	14717	23781	117988	
<i>(Segue Faenza)</i>	S. Margherita.	69	239	910	
	Ss ^{mo} Salvatore.	122	337	1285	
	Servi	94	319	1386	
	S. Stefano	103	318	1296	
	S. Terenzio.	53	82	384	
	S. Vitale	88	253	1095	35892
	S. Lucia delle Spianate	75	72	552	V. Brisighella.
	S. Mamante in Oriolo.	38	40	350	V. Brisighella.
	S. Marco	182	493	1914	
	S. Pietro in Laguna	118	121	890	V. Castel Bolognese.
	Sarna	73	79	620	
	S. Savino	60	104	526	
	Scaldino	27	28	205	
	S. Silvestro.	54	54	401	
	Tebano	39	39	159	
	<i>Ebrei</i>	—	—	7	
FONTANA.	Filetto <i>Fraz.</i>	4	4	20	V. Sassoleone di Casal Finiminese nella Provincia di Bologna.
	Fontana.	110	188	777	
	Fornione	21	21	135	
	Gaggio	33	40	189	
	Montemorosino	22	25	117	1884
	Orsara	14	15	64	
	Pieve di Gesso.	20	24	140	
	Posseggio	11	13	67	V. Casola Valsenio.
	Prato	14	20	81	
	S. Giovanni in Campo	24	32	168	V. Tossignano.
	S. Margherita.	19	20	106	
IMOLA	Bergullo.	20	22	158	
	<i>Da riportarsi . . .</i>	16216	26786	131970	

PROVINCIA DI RAVENNA

(A Tav. I.)

NOME DEI COMUNI	NOME DELLE PARROCCHIE	NUMERO		POPOLAZIONE	OSSERVAZIONI
		DELLE C A S E	DELLE FAMIGLIE		
	<i>Riporto</i>	16216	26786	131970	
<i>(Segue Imola)</i>	Bubano	52	57	559	
	Cantalupo Fiume.	120	165	1128	
	Cantalupo Selice.	121	522	2220	
	Casola Canina	89	126	766	
	Chiusura	86	105	744	
	Croce Campo.	96	110	673	
	Croce Coperta	517	580	2059	
	Giandolino	24	26	165	
	Goccianello.	59	41	245	
	Linaro	80	175	852	
	Mezzo Colle	101	104	560	
	Monte Catone	54	45	272	
	Monte Meldola	16	16	107	
	Ortodonico	105	115	876	
	Pediano.	25	54	205	
	Pieve di S. Andrea <i>Fraz.</i>	11	14	70	V. Casal Fiuminese nella Prov. di Bologna.
	S. Agata	64	255	810	
	S. Agostino	120	506	986	
	S. Cassiano.	169	514	1421	
	S. Domenico	70	171	700	
	S. Giacomo nel Carmine	128	530	1152	
	S. Giovanni.	114	502	1158	
	S. Lorenzo in S. Carlo	89	295	889	
	S. Maria in Regola	69	177	677	
	S. Maria dei Servi.	60	191	715	
	S. Prospero	110	182	1065	
	S. Spirito.	104	500	1272	
	Sellustra	47	55	555	
	<i>Da riportarsi . . .</i>	18654	51525	154407	

PROVINCIA DI RAVENNA

(A Tav. I.)

NOME DEI COMUNI	NOME DELLE PARROCCHIE	NUMERO		POPOLAZIONE	OSSERVAZIONI
		DELLE C A S E	DELLE FAMIGLIE		
	<i>Riporto</i>	18654	51525	154407	
(<i>Segue Imola</i>)	Sesto	187	254	1281	
	Spazzate Sassatelli	42	65	378	
	Torrano e Poggiolo	59	44	507	
	Valverde	75	205	832	
	Zello	55	74	523	
	<i>Ebrei</i>	—	—	3	
MORDANO	Mordano	305	351	1775	
	Bubano	95	138	619	
RIOLO	Costa	140	146	631	
	Gallisterna	77	84	458	
	Limisano	24	24	144	
	Mazzolano	52	52	207	
	Ossano	42	42	285	
	Riolo	181	237	1055	
	Sasso letroso	16	16	99	V. Tossignano.
	Torranello	28	28	186	
RUSSI	Boncellino <i>Fraz.</i>	10	9	80	V. Faenza, e V. Bagnacavallo e Cotignola nella Prov. di Ferrara.
	Godo	178	240	1592	
	Pezzolo	58	69	407	
	Prada <i>Fraz.</i>	6	6	55	V. Faenza.
	S. Apollinare	406	764	3681	
	S. Pancrazio	151	219	1954	V. Ravenna.
SOLAROLO	Casanola	26	27	192	V. Castel Bolognese.
	Castelnuovo	37	41	282	V. Castel Bolognese.
	Felisio	56	45	508	V. Faenza, e V. Cotignola nella Prov. di Ferrara.
	Gajano	54	62	355	
	Solarolo	202	310	1504	V. Cotignola nella Prov. di Ferrara.
	S. Mauro	67	86	556	
	<i>Da riportarsi</i>	21223	35159	173956	

3065

7567

3197

PROVINCIA DI RAVENNA

(A Tav. I.)

NOME DEI COMUNI	NOME DELLE PARROCCHIE	NUMERO		POPOLAZIONE	OSSERVAZIONI
		DELLE C A S E	DELLE FAMIGLIE		
	<i>Riporto</i>	21223	35139	173936	
TOSSIGNANO	Campiano	22	25	138	V. Casola Valsenio.
	Codrignano	26	30	137	
	Casalino <i>Fraz.</i>	3	6	42	V. Casal Fiumese nella Provincia di Bologna.
	Rocchetta	11	11	65	
	Sasso letroso <i>Fraz.</i>	3	5	54	V. Riolo. 2058
	S. Giovanni in Campo <i>Fraz.</i>	14	15	80	V. Fontana.
	Tossignano	121	172	794	
	Tossignano Borgo	115	164	755	
	Valsenio <i>Fraz.</i>	2	2	13	V. Casola Valsenio.
	TOTALE	21542	35569	175994	

PROVINCIA DI RIETI

(A Tav. I.)

NOME DEI COMUNI	NOME DELLE PARROCCHIE	NUMERO		POPOLAZIONE	OSSERVAZIONI
		DELLE C A S E	DELLE FAMIGLIE		
RIETI	S. Antonio	106	108	571	
	S. Barbara	109	138	1037	
	S. Donato	149	194	983	
	S. Eusanio	194	252	1144	
	S. Giovanni in Statua	151	201	994	
	S. Giovenale	87	130	719	
	Ss. Leopardo e Lorenzo	243	553	1691	
	S. Michele Arcangelo	201	251	1120	19187
	S. Niccola	160	258	1293	
	S. Pietro	279	480	2341	
	S. Ruffo	44	66	544	
<i>Casette</i>	Ognisanti	43	65	233	
<i>Maglianello</i>	S. Michele	32	32	201	
<i>Moggio</i>	S. Eleuterio	48	46	274	
ASCREA	S. Niccola di Bari	96	101	315	
<i>Rigatti</i>	Ssma Concezione	58	61	278	
<i>Stipes</i>	S. Tommaso	49	54	282	
ASPRA	S. Giovanni Battista	253	259	1243	
BELMONTE	Ssno Salvatore	211	213	1108	
<i>Ornaro</i>	S. Antonino	67	67	353	
BOCCHIGNANO	S. Giovanni	88	92	374	
CANEMORTO	S. Niccola di Bari	320	306	1618	
CANTALUPO	Ssma Assunta	137	147	759	
CASAPROTA	S. Domenico	91	92	300	
<i>Collelungo</i>	S. Maria della Neve	79	80	351	
CASTEL NUOVO	S. Niccola	152	151	690	
CASTEL VECCHIO	S. Giovanni	194	198	922	
<i>Antuni</i>	Ss. Pietro e Paolo	22	22	106	
<i>Collepiccio</i>	S. Lorenzo	83	86	411	
	<i>Da riportarsi</i>	3726	4461	22679	

PROVINCIA DI RIETI

(A Tav. I.)

NOME DEI COMUNI	NOME DELLE PARROCCHIE	NUMERO		POPOLAZIONE	OSSERVAZIONI
		DELLE C A S E	DELLE FAMIGLIE		
	<i>Riporto</i>	5726	4461	22679	
CERCHIARA	S. Tommaso	90	90	491	
COLLALTO	S. Gregorio	124	158	722	
<i>Ricetto</i>	S. Andrea	39	69	547	
<i>S. Lorenzo</i>	S. Pietro Martire	45	64	218	
COLLEBACCARO	S. Andrea	80	80	412	
COLLEGIOVE	S. Antonio	92	126	427	
COLLEVECCHIO	Ssma Annunziata	172	191	919	
<i>Cicignano</i>	Ss. Pietro e Paolo	57	40	175	
<i>Foglia</i>	Ssma Annunziata	18	18	89	
<i>Poggio Somlavilla</i>	Ssma Concezione	25	25	159	
<i>S. Polo</i>	Ss. Pietro e Paolo	67	65	507	
CONCERVIANO	S. Niccola	44	45	261	
<i>Cenciara</i>	S. Egidio	21	21	152	
<i>Magnalardo</i>	Ssma Assunta	22	22	96	
<i>Pratojanni</i>	S. Lorenzo	55	58	225	
<i>Vaccareccia</i>	S. Vittorino	59	59	246	
CONFIGNI	Ssma Assunta	86	105	445	
<i>Lugnola</i>	S. Cassiano	49	49	258	
CONTIGLIANO	S. Michele Arcangelo	517	559	1752	
<i>S. Filippo</i>	Ss. Filippo e Giacomo	68	71	578	
COTTANELLO	S. Andrea Apostolo	155	155	798	
<i>Castiglione</i>	S. Salvatore	24	24	150	
FARA	S. Antonio Martire	288	510	1508	
<i>Correse</i>	S. Biagio	22	22	99	
FORANO	S. Sebastiano	147	147	776	
<i>Gavignano</i>	Ssma Assunta	55	40	172	
FRASSO	S. Maria della Neve	70	84	415	
GRECCIO	S. Michele Arcangelo	289	501	1561	
	<i>Da riportarsi</i>	6262	7195	35975	

PROVINCIA DI RIETI

(A Tav. I.)

NOME DEI COMUNI	NOME DELLE PARROCCHIE	NUMERO		POPOLAZIONE	OSSERVAZIONI
		DELLE C A S E	DELLE FAMIGLIE		
	<i>Riporto</i>	6262	7195	55975	
LABRO.	S. Maria Maddalena	106	127	654	
	S. Maria Maggiore.	127	132	605	
LONGONE.	Ss ^{ma} Concezione.	71	82	389	
	<i>Porcigliano.</i>	50	62	335	
	<i>Rocca Ranieri</i>	78	81	459	
	<i>S. Silvestro</i>	63	75	549	
MAGLIANO	S. Giovenale	63	63	525	
	S. Liberatore.	137	156	756	
	S. Michele Arcangelo	107	119	649	
	S. Michele Arcang. in S. Maria. .	59	39	254	
MAR CETELLI.	S. Vincenzo	116	123	591	
MOMPEO.	Natività di Maria Ss ^{ma}	119	120	579	
MONTASOLA	Ss. Pietro e Tommaso	105	106	474	
MONTE BUONO.	S. Maria	152	165	785	
	<i>Fianello</i>	52	52	250	
MONTE LEONE	S. Giovanni	179	179	878	
	<i>Ginestra</i>	95	100	481	
MONTE NERO	S. Cataldo	84	92	559	
MONTE S. GIOVANNI.	S. Giovanni	184	191	1071	
MONTE S. MARIA	Ss ^{ma} Assunta	107	110	480	
MONTOPOLI	S. Michele Arcangelo	145	155	667	
MORRO.	S. Lorenzo	159	159	687	
NESPOLO.	S. Sebastiano	58	45	745	
OLIVETO.	Ss ^{mo} Salvatore.	87	88	458	
PAGANICO	S. Niccola	144	150	804	
PETESCIA	Ss ^{mo} Salvatore.	171	190	957	
POGGIO BUSTONE	S. Giovanni Battista	256	256	1175	
POGGIO CATINO	S. Eustachio Martire.	56	57	284	
	<i>Da riportarsi . . .</i>	9328	10450	52529	

PROVINCIA DI RIETI

(A Tav. I.)

NOME DEI COMUNI	NOME DELLE PARROCCHIE	NUMERO		POPOLAZIONE	OSSERVAZIONI
		DELLE C A S E	DELLE FAMIGLIE		
	<i>Riporto</i>	9328	10450	52529	
<i>(Segue Poggio Catino)</i>	S. Nicola di Bari	93	100	467	
POGGIO FIDONI	S. Michele	117	120	587	
<i>Poggio Perugino</i>	S. Biagio	68	70	451	
POGGIO MIRTETO	Ss ^{ma} Assunta	376	422	1976	
<i>Castel S. Pietro</i>	S. Maria della Pietà	48	49	224	
POGGIO MOIANO	Ss ^{ma} Assunta	219	245	1292	
POGGIO NATIVO	Ss ^{ma} Annunziata	87	97	551	
	S. Silvestro	79	88	587	
POGGIO S. LORENZO	S. Lorenzo	86	105	556	
POSTICCIOLA	Ss ^{ma} Concezione	67	67	355	
POZZAGLIA	S. Nicola	153	166	859	
<i>Montorio in Valle</i>	S. Stefano	49	52	245	
<i>Pietraforte</i>	S. Stefano	65	67	290	
RIVODUTRI	S. Michele Arcangelo	192	192	948	
	S. Michele Arcangelo	37	37	164	
ROCCA ANTICA	S. Maria	121	129	648	
ROCCA SINIBALDA	Ss. Agapito e Giustino	194	218	1092	
<i>Vallecupola</i>	S. Croce	52	40	195	
	S. Maria della Neve	54	58	195	
ROCCHETTE	S. Lorenzo	16	16	232	
	S. Salvatore	52	52	78	
SALISANO	Ss. Pietro e Paolo	103	105	522	
SCANDRIGLIA	Ss ^{ma} Assunta	274	274	1350	
<i>Cerdomare</i>	S. Michele Arcangelo	23	23	108	
<i>Ponticelli</i>	Ss ^{ma} Assunta	71	71	324	
SELCI	Ss ^{mo} Salvatore	200	205	1151	
STIMIGLIANO	Ss. Cosma e Damiano	92	95	472	
S. BENEDETTO	S. Benedetto	55	56	296	
	<i>Da riportarsi</i>	12329	15641	68420	

PROVINCIA DI RIETI

(A Tav. I.)

NOME DEI COMUNI	NOME DELLE PARROCCHIE	NUMERO		POPOLAZIONE	OSSERVAZIONI
		DELLE C A S E	DELLE FAMIGLIE		
	<i>Riporto</i>	12529	15641	68420	
S. ELIA	S. Elia	149	149	875	
S. GIOVAN REATINO	S. Giovanni	78	86	413	
TARANO	S. Maria	81	82	411	
TOFFIA	S. Maria e S. Lorenzo	99	103	621	
TORRI	S. Giovanni Battista	259	259	1255	
TORRICELLA	S. Giovanni Decollato	111	124	640	
VACONE	S. Giovanni	63	67	306	
VARCO	S. Girolamo	75	86	404	
<i>Poggio Vittiano</i>	S. Maria	58	58	186	
<i>Rocca Vittiana</i>	S. Tommaso	27	51	174	
	TOTALE	15289	14668	73685	

PROVINCIA DI SPOLETO

(A Tav. I.)

NOME DEI COMUNI	NOME DELLE PARROCCHIE	NUMERO		POPOLAZIONE	OSSERVAZIONI
		DELLE C A S E	DELLE FAMIGLIE		
SPOLETO.	S. Anzano	240	337	2147	
	S. Domenico	136	231	1075	
	S. Filippo	167	167	759	
	S. Gregorio.	225	305	1557	
	Metropolitana.	203	301	1559	
	Ss ^{mo} Crocifisso	54	55	512	
	S. Pietro	57	58	424	
	Acquajura.	23	23	154	
	Acqua la Castagna	6	7	44	
	Ancajano	51	51	286	
	Azzano S. Caterina.	96	100	512	
	Azzano S. Maria	6	6	50	
	Bajano	57	57	217	
	Bazzano di S. Pietro.	53	53	160	
	Bazzano S. Maria.	20	20	101	
	Bazzano di sotto.	83	86	391	
	Beroide S. Angelo	84	84	379	
	Beroide S. Maria.	77	77	417	
	Beroide S. Paolo.	47	47	220	
	Cese	21	21	102	
	Castagna Cupa.	12	21	90	V. Cerquetto di Spoleto.
	Colle Risana	63	63	341	
	Eggi	104	104	485	
	Majano	52	37	160	
	Montebibico	52	39	206	
	Montemartano	63	63	352	
	Morgnano.	53	34	178	
	Morro.	28	28	158	
	Patrico e Mostajole	19	20	101	
	<i>Da riportarsi . . .</i>	2078	2461	12675	

PROVINCIA DI SPOLETO

(A Tav. I.)

NOME DEI COMUNI	NOME DELLE PARROCCHIE	NUMERO		POPOLAZIONE	OSSERVAZIONI
		DELLE C A S E	DELLE FAMIGLIE		
	<i>Riporto</i>	2078	2461	12673	
<i>(Segue Spoleto)</i>	Perchia ed Icciano	23	23	137	V. Messenano di Spoleto.
	Petrognano	30	30	168	
	Pincano e Renzano	17	17	102	
	Pompagnano	33	41	184	
	Poreta	80	80	399	
	Protte	54	53	265	
	Rabbiano e Monte li Rossi	17	17	79	
	S. Silvestro	38	38	184	
	S. Angelo in Mercole	63	63	337	
	Silvignano	44	49	217	
	S. Martino e Trignano	17	17	101	
	Sustrico	8	8	64	
	Strettura	80	86	488	
	S. Venanzio	64	67	307	
	S. Sabino	77	77	463	
	S. Giacomo	138	131	727	
	S. Croce	18	18	114	
	S. Brizio	54	54	263	
	Terzo della Pieve	54	54	305	
	Terraja	35	36	173	
	Uncinano	29	29	197	
	Valdarena	23	23	103	
	Valle S. Martino	45	45	223	
	Vallocchia	28	28	205	
<i>Arezzo</i>	Fiorenzola <i>Fraz.</i>	7	7	29	V. Cisterna di Acquasparta.
	Rapicciano <i>Fraz.</i>	9	12	45	V. Messenano di Spoleto.
<i>Cerqueto</i>	Castagna Cupa <i>Fraz.</i>	8	11	39	V. Spoleto.
	Fogliano	22	22	118	
	<i>Da riportarsi</i>	3193	3621	18731	

PROVINCIA DI SPOLETO

(A Tav. I.)

NOME DEI COMUNI	NOME DELLE PARROCCHIE	NUMERO		POPOLAZIONE	OSSERVAZIONI
		DELLE C A S E	DELLE FAMIGLIE		
	<i>Riporto</i>	3195	5621	18751	
<i>Messenano</i>	Messenano	17	17	94	
	Perchia ed Icciano <i>Fraz.</i>	11	11	59	V. Spoleto.
	Rapicciano	8	9	44	V. Arezzo di Spoleto.
<i>Terzo S. Severo</i>	Terzo S. Severo	27	27	154	
	Costa	7	7	41	
	Ocenelli	22	22	118	
ACQUASPARTA	Acquasparta	273	281	1453	
	Configni	25	27	138	
	Castel del Monte	15	15	64	
<i>Casigliano</i>	Casigliano	83	83	554	
	Rosaro	45	45	271	
<i>Cisterna</i>	Fiorenzola	50	30	183	V. Arezzo di Spoleto.
<i>Macerino</i>	Macerino	57	57	202	
	Collecampo	15	15	82	
<i>Porzano</i>	Porzano	36	49	194	
<i>Scoppio</i>	Scoppio	11	11	58	
ALVIANO	Alviano	153	159	646	
AMELIA	S. Fermina	106	115	670	
	S. Lucia	354	342	1818	
	S. Maria in Monticelli	51	51	505	
	S. Maria dell' Olmo	115	116	655	
	S. Maria in Porto	158	169	841	
	Colcello	52	52	227	
	Foce	45	47	276	
	Fornole	77	85	404	
	Macchie	57	58	248	
	Monte Campano	66	66	408	
	Sambucetole	45	45	274	
	<i>Da riportarsi</i>	5054	5550	29192	

PROVINCIA DI SPOLETO

(A Tav. I.)

NOME DEI COMUNI	NOME DELLE PARROCCHIE	NUMERO		POPOLAZIONE	OSSERVAZIONI
		DELLE C A S E	DELLE FAMIGLIE		
	<i>Riporto</i>	5054	5350	29192	
ARRONE	Arrone	257	262	1364	
<i>Buonacquisto</i>	Buonacquisto	55	55	291	
ATTIGLIANO	Attigliano	99	99	457	
BEVAGNA	S. Michele Arcangelo	495	512	2587	
	S. Maria in Laurenzio	156	145	699	
	S. Silvestro	8	8	57	
	Cantalupo	68	75	395	
	Gajole	20	20	106	
	Torre del Colle	85	85	400	
<i>Castelbuono</i>	Castelbuono	40	40	209	
<i>Limignano</i>	Limignano	43	45	257	
CALVI	S. Maria	165	175	915	
	S. Valentino	11	11	89	
	Poggiolo	22	22	146	
	S. Maria della Neve	74	74	445	
CAMPELLO	S. Donato	59	59	259	
	S. Maria	112	113	514	
<i>Agliano</i>	Agliano	20	21	140	
	Acera	21	25	114	
<i>Pissignano</i>	Pissignano	72	72	508	
<i>Spina</i>	Spina	18	18	80	
CAPITONE	Capitone	154	154	858	
CASCIA	Cascia	157	149	739	
	Avendita	58	41	253	
	Atri	9	10	65	
	Buda e Coronella	54	54	170	
	Cascine e Opagna	16	16	97	
	Castel S. Giovanni	22	22	126	
	<i>Da riportarsi . . .</i>	7522	7880	41020	

70

PROVINCIA DI SPOLETO

(A Tav. I.)

NOME DEI COMUNI	NOME DELLE PARROCCHIE	NUMERO		POPOLAZIONE	OSSERVAZIONI
		DELLE C A S E	DELLE FAMIGLIE		
	<i>Riporto</i>	7322	7380	41020	
<i>(Segue Cascia)</i>	Castel S. Maria.	18	18	107	
	Cerasola	20	20	97	
	Chiavano	18	19	140	
	Civita	17	17	100	
	Colle di Avendita	12	13	77	
	Colforcella	23	23	99	
	Collegiacone	10	10	54	
	Colmutino	15	19	70	
	Colle S. Stefano e Serviglio	10	10	49	
	Fogliano	57	42	220	
	Giappiedi	8	10	51	
	Logna	56	56	178	
	Maltignano	54	58	320	
	Manigi	13	18	81	
	Ocosce	59	59	506	
	Onelli	32	52	148	
	Palmajolo	12	12	68	
	Piantoli	10	10	54	
	Poggio—primo—caso	46	46	241	
	Puro	10	13	47	
	Roccaporena	53	36	152	
	S. Anatolia	5	5	50	
	Scedi	27	27	124	
	S. Giorgio Scedi	27	27	107	
	Ssma Trinità	9	9	55	
	Tazzo	16	16	75	
	Trognano	53	53	185	
	Villa S. Silvestro	17	17	96	
	<i>Da riportarsi . . .</i>	7951	8553	44507	

PROVINCIA DI SPOLETO

(A Tav. I.)

NOME DEI COMUNI	NOME DELLE PARROCCHIE	NUMERO		POPOLAZIONE	OSSERVAZIONI
		DELLE C A S E	DELLE FAMIGLIE		
	<i>Riporto</i>	7951	8555	44307	
CASTELRITALDI	Castelritaldi	220	160	844	
<i>Colle del Marchese . .</i>	Colle del Marchese	67	47	292	
CASTEL S. GIOVANNI	Castel S. Giovanni	84	86	582	
CASTEL S. FELICE	Castel S. Felice	52	52	175	
	Grotti	17	17	101	
CASTEL DI LAGO	Castel di Lago	79	79	409	
CESI	Cesi	208	207	1452	
<i>Appecano</i>	Appecano	16	16	80	
<i>Polenaco</i>	Polenaco	10	10	50	
CESELLI	Ceselli	55	55	197	
	S. Valentino	12	12	75	
CERRETO	Cerreto	151	155	777	
	Borgo di Cerreto	54	58	170	
	Triponzo	54	56	165	
<i>Ponte</i>	Ponte	42	42	175	
<i>Rocchette</i>	Rocchette	37	37	174	
	Nortosce	54	54	187	
COLLESTATTE	Collestatte	144	144	694	
COLLESCIPOLI	S. Niccolò	157	141	647	
	S. Maria Maggiore	255	257	1256	
FERENTILLO	Materella	152	157	651	
	Castellone alto	50	52	154	
	La Valle	60	60	297	
	Monterivoso	88	92	442	
	Nicciano e Loreno	16	17	77	
	Precetto	75	77	555	
	S. Mamiliano	45	45	256	
	Terria	27	27	156	
	<i>Da riportarsi . . .</i>	10068	10605	54951	

PROVINCIA DI SPOLETO

(A Tav. I.)

NOME DEI COMUNI	NOME DELLE PARROCCHIE	NUMERO		POPOLAZIONE	OSSERVAZIONI
		DELLE C A S E	DELLE FAMIGLIE		
	<i>Riporto</i>	10068	10603	34931	
GIANO	Giano	186	186	968	
<i>Castagnola</i>	Castagnola	35	35	167	
<i>Morcicchia</i>	Morcicchia	50	50	153	
<i>Montecchio</i>	Montecchio	34	34	292	
GIOVE	Giove	199	214	994	
GUALDO CATTANEO	S. Agostino	55	53	141	
	S. Andrea	17	17	80	
	S. Antonio	102	103	300	
<i>S. Terenziano</i>	S. Terenziano	60	60	314	
	Barattano	28	28	145	
	Cerralto	15	15	92	
	Cisterna	13	13	104	
	Grutti	33	36	148	
	Marcellano	121	122	607	
	Pozzo	39	63	351	
	Saragano	26	40	206	
	Speltare	12	13	69	
	Torri	47	47	214	
GUARDEA	Guardea	134	154	697	
<i>Frattuccia</i>	Frattuccia	25	23	127	
<i>Poggio</i>	Poggio	33	33	160	
LUGNANO	Ss ^{ma} Assunta	144	146	700	
	S. Chiara	87	83	494	
MEGGIANO	Meggiano	34	34	181	
	Piedipaterno	27	23	147	
	Montefiorello	22	22	123	
MONTE CASTRILLI	Monte Castrilli	170	170	982	
	Avigliano	112	112	610	
	<i>Da riportarsi . . .</i>	11928	12310	64713	

2969

PROVINCIA DI SPOLETO

(A Tav. I.)

NOME DEI COMUNI	NOME DELLE PARROCCHIE	NUMERO		POPOLAZIONE	OSSERVAZIONI
		DELLE C A S E	DELLE FAMIGLIE		
	<i>Riporto</i>	11928	12510	64715	
<i>(Segue Monte Castrilli)</i>	Castel Todino	49	49	280	
	Collesecco	57	57	188	
	Dunarobba	56	57	254	
	Farneta	50	50	265	
	Quadrelli	57	57	524	
	S. Restituta	53	54	208	
	Toscolano	56	56	198	
	Castel dell' Aquila	91	95	489	
<i>Sismano</i>	Sismano	76	77	422	
MONTE FALCO	S. Agostino	49	49	255	
	S. Bartolomeo	516	540	2817	
	Casale	68	68	564	
	Turrita	114	114	599	
<i>Fabbri</i>	Fabbri	62	62	505	
<i>Fratte</i>	Fratte	57	74	446	
<i>S. Luca</i>	S. Luca	25	25	150	
MONTE FRANCO	Monte Franco	241	247	1228	
MONTE LEONE	Monte Leone	185	196	915	
	Buttine	22	23	183	
	Ruscio	60	65	548	
	Trivio	46	46	216	
MONTE SANTO	Monte Santo	23	23	114	
	Caseggi e Petrognano	18	19	105	
	Civitella e Piaggiarella	18	18	99	
	Piaggia e Renaro	45	45	251	
	Setri e Penneggi	15	15	98	
NARNI	S. Andrea della Valle	56	58	156	
	Ss. Filippo e Giacomo	64	72	298	
	<i>Da riportarsi</i> . . .	14053	14714	76264	

PROVINCIA DI SPOLETO

(A Tav. I.)

NOME DEI COMUNI	NOME DELLE PARROCCHIE	NUMERO		POPOLAZIONE	OSSERVAZIONI
		DELLE C A S E	DELLE FAMIGLIE		
	<i>Riporto</i>	14055	14714	76264	
<i>(Segue Narni)</i>	S. Giovenale	250	275	1581	
	S. Maria Impensole	46	65	502	
	S. Maria Maggiore	97	104	450	
	Borgaria	50	50	268	
	Guadamello	75	75	586	
	Gualdo	66	75	546	
	Itieli	127	127	767	
	La Quercia	155	155	1156	
	S. Liberato	58	58	242	
	S. Vito	25	25	150	
	S. Urbano	50	50	357	
	Schifanoja	75	75	486	
	Stifone	54	55	142	
	Taizzano	68	68	551	
	Vigne	55	58	289	
	<i>Montoro</i>	62	61	417	
NORCIA	S. Agostino	159	141	625	
	S. Benedetto	329	386	1641	
	S. Giovanni	59	70	584	
	S. Maria	508	520	1665	
	Aliena	19	19	90	
	Agriano	59	41	220	
	Ancarano	121	121	625	
	Argentille	4	4	17	
	Biselli	19	19	95	
	Campi	95	97	501	
	Colliscille	51	51	147	
	Cortignano	52	52	171	
	<i>Da riportarsi</i>	16501	17505	90111	

PROVINCIA DI SPOLETO

(A Tav. I.)

NOME DEI COMUNI	NOME DELLE PARROCCHIE	NUMERO		POPOLAZIONE	OSSERVAZIONI
		DELLE C A S E	DELLE FAMIGLIE		
	<i>Riporto</i>	16501	17305	90111	
<i>(Segue Norcia)</i>	Frascaro	50	50	148	
	Forsivo	43	48	202	
	Legogne	50	50	149	
	Nottoria	28	28	149	
	Ocricchio e Belvedere	27	27	177	
	Ospedaletto	26	26	144	
	Paganelli	8	8	47	
	Pescia	56	53	500	
	Piediripa	14	17	101	
	Popoli	16	17	67	
	S. Andrea	53	56	165	
	Serravalle	88	90	557	
	S. Marco	18	19	86	
	S. Pellegrino	95	99	479	
	Savelli	37	37	225	
	Valcaldara	25	28	151	
<i>Castelluccio</i>	Castelluccio	112	115	515	
OTRICOLI	Otricoli	150	212	915	
<i>Poggio</i>	Poggio	69	69	528	
PAPIGNO	Papigno	170	184	869	
PENNA	Penna	156	159	669	
PIEDILUCO	Piediluco	184	184	861	
POGGIODOMO	Poggiodomo	77	82	525	
	Roccatamburo	42	42	207	
	Usigni	55	56	178	
<i>Mucciafora</i>	Mucciafora	55	55	190	
POLINO	Polino	79	81	585	
PORCHIANO	Porchiano	122	122	645	
	<i>Da riportarsi</i>	18290	19202	99299	

PROVINCIA DI SPOLETO

(A Tav. I.)

NOME DEI COMUNI	NOME DELLE PARROCCHIE	NUMERO		POPOLAZIONE	OSSERVAZIONI
		DELLE C A S E	DELLE FAMIGLIE		
	<i>Riporto</i>	18290	19202	99299	
PORTARIA	Portaria	102	102	481	
PRECI	Preci	89	87	404	
	Abeto	39	64	540	
	Acquara, Valle e Piedivalle	64	61	510	
	Belforte	13	16	95	
	Castelvecchio e Corone	66	66	546	
	Collazzone	46	40	197	
	Montaglioni	16	16	91	
	Montebufo	24	24	171	
	Poggiodicroce	26	26	115	
	Roccanolfi	31	31	261	
	Saccovesce	45	45	246	
	Todiano	56	34	275	
S. ANATOLIA	S. Anatolia	47	48	253	
	Agelli	13	15	105	
	Caso	36	36	165	
	Civitella	25	23	110	
	Gavelli	25	24	152	
	Monte S. Vito	19	19	95	
S. GEMINE	Collegiata	279	291	1616	
	S. Gio: Battista	44	44	285	
SCHEGGINO	Scheggino	60	60	284	
SELLANO	Sellano	74	81	401	
	Pupaggi	16	17	91	
	S. Martino	15	14	66	
	Vio e Forfi	34	35	229	
	Villamagina	23	26	140	
	Apugni	25	25	126	
	<i>Da riportarsi</i>	19680	20610	106699	

PROVINCIA DI SPOLETO

(A Tav. I.)

NOME DEI COMUNI	NOME DELLE PARROCCHIE	NUMERO		POPOLAZIONE	OSSERVAZIONI
		DELLE C A S E	DELLE FAMIGLIE		
	<i>Riporto</i>	19680	20610	106699	
<i>Cammoro</i>	Cammoro	53	60	230	
<i>Orzano</i>	Orzano	65	68	304	
<i>Postignano</i>	Postignano	50	50	180	
STRONCONE	S. Michele Arcangelo	322	322	1371	
	S. Nicolò	150	157	339	
<i>Aguzzo</i>	Aguzzo	43	45	231	
<i>Coppe</i>	Coppe	50	50	265	
<i>Finocchietto</i>	Finocchietto	51	51	264	
<i>Vasciano</i>	Vasciano	44	44	240	
TERNI	S. Andrea	114	194	737	
	Ss ^{ma} Assunta	205	239	1412	
	S. Croce	140	215	966	
	S. Cristoforo	54	75	358	
	S. Giovanni Evangelista	117	144	762	
	S. Lorenzo	118	199	300	
	S. Niccolò	111	155	646	
	S. Pietro	88	127	652	
	S. Salvatore	587	598	1596	
	S. Tommaso	185	222	1040	
	Rivo	141	148	376	
	Piedimonte	155	155	806	
	Cecalocco e Battiferro	43	45	255	
	Collelicino	52	52	257	
<i>Acquapalombo</i>	Acquapalombo	24	24	123	
<i>Miranda</i>	Miranda	122	122	673	
<i>Poggiolavarino</i>	Poggiolavarino	26	27	153	
<i>Rocca S. Zenone</i>	Rocca S. Zenone	143	150	736	
TORRE ORSINA	Torre Orsina	71	71	362	
	<i>Da riportarsi</i>	22769	24203	123771	

PROVINCIA DI SPOLETO

(A Tav. I.)

NOME DEI COMUNI	NOME DELLE PARROCCHIE	NUMERO		POPOLAZIONE	OSSERVAZIONI
		DELLE C A S E	DELLE FAMIGLIE		
	<i>Riporto</i>	22769	24203	125771	
TREVI	S. Emiliano	244	253	1012	
	S. Maria in Sion.	98	99	427	
	Bovara	129	151	650	
	Cannajola	114	114	571	
	Coste	56	56	298	
	Manciano	35	33	148	
	Matigge	80	80	417	
	Parrano.	48	48	250	
	Picciche	41	41	211	
	Ponze.	6	6	27	
	Pigge	61	61	290	
	Pettino	19	19	114	
	S. Maria in Valle	101	101	485	
	S. Lorenzo	46	46	223	
VALLO	Vallo	56	61	273	
	Geppa	3	3	50	
VISSO	Visso	146	137	818	
	Aschio	52	52	176	
	Castel S. Angelo	85	83	439	
	Cupi	69	69	537	
	Gualdo	69	69	518	
	Macchie	26	26	158	
	Nocria	43	43	257	3647
	Rapegna	27	27	150	
	Valleinfante	67	67	531	
	Vallopa	53	53	199	
	Villa S. Antonio, S. Andrea.	47	47	265	
	Villa S. Antonio, S. Bartolomeo	38	58	199	
	<i>Da riportarsi</i>	24392	26036	152804	

PROVINCIA DI SPOLETO

(A Tav. I.)

NOME DEI COMUNI	NOME DELLE PARROCCHIE	NUMERO		POPOLAZIONE	OSSERVAZIONI
		DELLE C A S E	DELLE FAMIGLIE		
	<i>Riporto</i>	24392	26056	132304	
<i>Croce</i>	Croce	25	25	3647 153	
	Chiusita	16	16	111	
	Fematre	41	41	210	
	Mevale	15	15	30	
	Orvano	16	16	100	
	Riofreddo e Rasenna	17	17	113	
<i>Ussita</i>	Calcara e Castel Fantellino	50	50	226	5782
	Casali	55	55	167	
	Pieve	115	115	598	
	S. Placido	13	13	91	
	Sorbo	29	29	149	
	Vallestretta	28	28	130	
	TOTALE	24988	26432	154959	

PROVINCIA DI VELLETRI

(A Tav. I.)

NOME DEI COMUNI	NOME DELLE PARROCCHIE	NUMERO		POPOLAZIONE <i>pas.</i>	OSSERVAZIONI
		DELLE C A S E	DELLE FAMIGLIE		
VELLETRI	S. Clemente	454	640	2920	
	S. Lucia	190	186	1281	
	S. Maria	450	597	3196	
	S. Martino	194	280	1540	
	S. Michele Arcangelo	599	509	2425	
	S. Maria Intemerata in Lariano.	111	121	480	
	Ss ^{mo} Salvatore	272	537	1827	
	<i>Ebrei</i>	—	—	5	
BASSIANO	S. Erasmo	255	284	1254	
	S. Niccola	79	94	509	
CARPINETO	S. Giacomo	90	115	565	
	S. Giovanni Evangelista	76	90	466	
	S. Giovanni	72	90	459	
	S. Niccola	235	565	1918	
CISTERNA	Ss ^{ma} Assunta	277	568	1595	
CORI	S. Caterina	85	98	452	
	S. Maria	269	500	1596	
	S. Michele	194	98	450	
	Ss. Pietro e Paolo	257	268	1551	
	Ss ^{mo} Salvatore	116	126	575	
	Ss ^{ma} Trinità	155	180	769	
	S. Maria	247	296	1265	
GAVIGNANO	S. Maria	86	92	428	
	S. Michele Arcangelo	125	154	584	
GORGA	S. Andrea Apostolo	250	279	1571	
LUGNANO	S. Croce	185	203	1002	
	S. Maria	252	262	1565	
	S. Stefano	227	255	1278	
MONTEFORTINO	Ss. Giovanni Battista ed Evangelista	65	65	255	
<i>Giulianello</i>					
	<i>Da riportarsi . . .</i>	5669	6710	52751	

PROVINCIA DI VELLETRI

(A Tav. I.)

NOME DEI COMUNI	NOME DELLE PARROCCHIE	NUMERO		POPOLAZIONE	OSSERVAZIONI
		DELLE C A S E	DELLE FAMIGLIE		
	<i>Riporto</i>	3669	6710	52751	
MONTELANICO	S. Michele	109	126	392	
	S. Pietro	167	225	1057	
NORMA	Ssma Annunziata	616	489	2005	
ROCCAMASSIMA	S. Michele Arcangelo	185	190	958	
S. FELICE	S. Felice	266	282	1259	
SEJNI	S. Lucia	46	91	590	
	S. Maria	584	701	5250	
	S. Pietro	89	105	404	
	S. Stefano	178	178	818	
SERMONETA	S. Maria	277	292	1154	
	S. Michele Arcangelo	78	81	515	
SEZZE	S. Angelo	91	255	1156	
	S. Andrea	72	154	654	
	S. Lorenzo	210	218	958	
	S. Maria	584	481	2154	
	S. Parasceve	125	178	720	
	S. Rocco	158	206	902	
	S. Francesco Saverio	390	390	1505	
TERRACINA	Cattedrale	557	546	2856	
	Collegiata	244	372	1267	
	S. Maria di Porto Salvo	117	188	1779	
VALMONTONE	S. Maria	458	485	2566	
	S. Stefano	167	185	909	
	TOTALE	11097	15084	62015	

PROVINCIA DI VITERBO

(A Tav. I.)

NOME DEI COMUNI	NOME DELLE PARROCCHIE	NUMERO		POPOLAZIONE	OSSERVAZIONI
		DELLE C A S E	DELLE FAMIGLIE		
VITERBO	S. Andrea	190	200	894	
	S. Angelo in Spata	106	135	664	
	Ss. Faustino e Giovita	225	292	1577	
	Ss. Giacomo e Martino	82	124	589	
	S. Giovanni in Zoccoli	176	246	1107	
	S. Leonardo	92	127	504	
	S. Lorenzo	96	135	584	
	S. Luca	275	528	1606	
	S. Marco	96	152	577	
	S. Maria dell'Edera	189	210	968	
	S. Maria delle Farine	229	250	1190	
	S. Maria in Poggio	140	217	1017	
	S. Maria Nuova	222	282	1327	
	S. Pellegrino	174	209	1049	
	S. Simone	111	154	692	
	S. Sisto	169	256	1274	
	S. Flaviano prima <i>Fraz.</i>	29	29	150	V. Montefiascone.
	S. Flaviano seconda <i>Fraz.</i>	5	5	25	V. Montefiascone.
	Ss. Giovanni e Vittore in selva	54	55	154	
	S. Donato seconda <i>Fraz.</i>	11	11	59	V. Bagnorea e Celleno.
	S. Stefano	110	111	552	V. Grotte S. Stefano.
	<i>Ebrei</i>	—	—	5	
	ACQUAPENDENTE	S. Angelo	55	56	246
S. Lorenzo		166	252	1057	
S. Sepolcro		195	227	1299	
S. Vittoria		206	257	1226	
<i>Ebrei</i>		—	—	5	
Torre Alfina	S. Maria	85	88	425	
Trevinano	S. Lorenzo	87	88	475	
	<i>Da riportarsi</i>	5527	4574	21056	

PROVINCIA DI VITERBO

(A Tav. I.)

NOME DEI COMUNI	NOME DELLE PARROCCHIE	NUMERO		POPOLAZIONE	OSSERVAZIONI
		DELLE C A S E	DELLE FAMIGLIE		
	<i>Riporto</i>	5527	4374	21055	
ARLENA	S. Giovanni Battista	92	93	346	
BAGNAIA	S. Maria in S. Gio. Suburbana	181	245	1145	
	S. Maria in S. Giovanni Urbana	147	191	894	
BAGNOREA	S. Donato, prima	94	100	499	
	S. Donato, seconda	74	74	480	V. Viterbo e Celleno.
	Ssma Annunziata <i>Fraz.</i>	5	5	48	V. Bagnorea, Civitella d'Agliano, e Sermignano di Castiglione.
	S. Niccola, prima	159	177	376	
	S. Niccola, seconda	244	256	1555	
BARBARANO	S. Angelo e Ssma Assunta	218	252	998	
BASSANELLO	Ssma Assunta	160	160	746	
	Ssno Salvatore	98	100	455	
BASSANO IN TEVERINA	S. Maria dei Luminari	211	225	1048	
BASSANO PRESSO SUTRI	Ssma Assunta	517	580	1787	
BIEDA	S. Maria	500	516	1484	
	<i>Civitella Cesi.</i>	21	21	74	
BOLSENA	S. Cristina	265	314	1504	
	Ssno Salvatore	108	115	585	
BOMARZO	S. Maria	298	310	1441	
	<i>Chia</i>	91	91	598	
	<i>Mugnano</i>	52	52	260	
CALCATA	Ss. Cornelio e Cipriano	79	85	420	
CANEPINA	Ssma Assunta	550	546	1555	
	S. Michele Arcangelo	126	149	608	
CANINO	S. Croce	48	59	243	
	Ss. Giovanni ed Andrea	211	291	1194	
	<i>Ebrei</i>	—	—	2	
CAPODIMONTE	Ssma Assunta	245	270	1506	
CAPRANICA	S. Giovanni	512	552	1429	
	<i>Da riportarsi</i>	8015	9561	44509	

PROVINCIA DI VITERBO

(A Tav. I.)

NOME DEI COMUNI	NOME DELLE PARROCCHIE	NUMERO		POPOLAZIONE	OSSERVAZIONI
		DELLE C A S E	DELLE FAMIGLIE		
	<i>Riporto</i>	8013	9561	44509	
(<i>Segue Capranica</i>)	S. Maria	215	227	984	
CAPRAROLA	S. Michele Arcangelo	698	883	4250	
CARBOGNANO	S. Pietro	349	359	1740	
CASTEL CELLESE	S. Girolamo	94	97	444	
CASTEL S. ELIA	S. Antonio Abbate	156	164	655	
CASTIGLIONE	S. Egidio	47	49	198	V. Orvieto nella provincia di Orvieto.
	S. Giovanni	78	86	415	V. Civitella d' Agliano.
	S. Maria in Paterno	69	73	354	V. Civitella d' Agliano.
<i>Sermignano</i>	Ss ^{ma} Annunziata	17	17	101	V. Bagnorea e Civitella d' Agliano.
	S. Silvestro	42	42	314	
CELLENO	S. Donato, seconda <i>Fraz.</i>	7	7	33	V. Bagnorea e Viterbo.
	S. Donato	242	257	1117	
CELLERE	Ss ^{ma} Assunta	296	333	1470	
	S. Sigismondo	7	7	38	
CIVITA CASTELLANA	S. Benedetto	83	125	606	
	S. Gregorio di Corte	106	172	680	
	Ss ^{ma} Annunziata	275	425	2064	
<i>Borghetto</i>	Ss ^{ma} Assunta	12	14	68	
CIVITELLA D'AGLIANO	S. Giovanni <i>Fraz.</i>	19	19	129	V. Castiglione.
	Ss ^{ma} Annunziata <i>Fraz.</i>	12	12	81	V. Bagnorea e Sermignano di Castiglione.
	S. Maria in Paterno <i>Fraz.</i>	7	7	46	
	Ss. Pietro e Callisto	264	264	1287	
CORCHIANO	S. Maria	179	180	852	
FABBRICA	S. Silvestro	395	401	1755	
FARNESE	Ss ^{mo} Salvatore	446	492	2272	
GALLESE	S. Maria	211	221	969	
GRADOLI	S. Maria Maddalena	329	361	1543	
GRAFFIGNANO	S. Martino	140	141	701	
	<i>Da riportarsi</i>	12806	14996	69655	

PROVINCIA DI VITERBO

(A Tav. I.)

NOME DEI COMUNI	NOME DELLE PARROCCHIE	NUMERO		POPOLAZIONE	OSSERVAZIONI
		DELLE C A S E	DELLE FAMIGLIE		
	<i>Riporto</i>	12806	14996	69655	
GROTTE DI CASTRO	S. Giovanni	249	276	1214	
	S. Maria	17	19	157	
	S. Pietro	225	261	1297	
GROTTE S. STEFANO	Ssma Assunta	53	55	127	
	S. Rocco	19	20	80	
	S. Stefano	215	219	950	V. Viterbo.
ISCHIA	S. Ermete	455	445	2056	
LATERA	S. Clemente	284	290	1265	
LUBRIANO	S. Giovanni Battista	160	160	866	
MARTA	S. Marta e S. Biagio	208	272	1224	
MONTEFIASCONE	S. Andrea	219	252	1118	
	S. Flaviano, prima divisione	527	546	1642	V. Viterbo.
	S. Flaviano, seconda divisione	561	578	1840	V. Viterbo.
	S. Margherita	161	195	898	
NEPI	S. Andrea	10	12	70	
	S. Croce	150	152	670	
	S. Elcuterio	56	59	180	
	S. Maria	161	196	976	
	S. Pietro	58	45	185	
	<i>Ebrei</i>	—	—	1	
ONANO	S. Croce	558	557	1555	
	S. Maria del Fiore	115	124	480	
ORTE	S. Agostino	110	128	565	
	S. Giuseppe	45	45	512	
	S. Liberato. <i>Fraz.</i>	12	12	85	V. Narni nella Provincia di Spoleto.
	S. Lorenzo	50	50	199	
	Ssma Assunta	259	271	1244	
	S. Michele Arcangelo	27	29	151	
	<i>Da riportarsi</i>	17008	19578	91020	

PROVINCIA DI VITERBO

(A Tav. I.)

NOME DEI COMUNI	NOME DELLE PARROCCHIE	NUMERO		POPOLAZIONE	OSSERVAZIONI
		DELLE C A S E	DELLE FAMIGLIE		
	<i>Riporto</i>	17008	19578	91020	
<i>(Segue Orte)</i>	S. Pietro	49	56	257	
PIANSANO	S. Bernardino	555	408	1379	
PROCENO	S. Giovanni Battista	52	38	150	
	Ss ^{mo} Salvatore	194	203	1037	
ROCCA DEL VECCE	S. Paolo	141	141	627	
<i>Sipicciano</i>	Ss ^{ma} Assunta	58	60	226	
RONCIGLIONE	S. Andrea	164	202	960	
	S. Pietro	524	847	4151	
S. GIOVANNI	S. Giovanni Battista	155	155	627	
S. LORENZO	S. Lorenzo	190	231	1156	
S. MARTINO	S. Martino	215	285	1247	
S. MICHELE	S. Michele Arcangelo	128	155	627	
SORIANO	S. Niccolò di Bari, <i>S. Giovanni</i>	259	259	1275	
	S. Niccolò di Bari, <i>S. Maria</i>	145	150	560	
	S. Niccolò di Bari, <i>S. Paolo</i>	277	510	1465	
	S. Niccolò di Bari, <i>S. Pietro</i>	150	165	748	
STABBIA	S. Giuliano	179	187	766	
SUTRI	Ss ^{ma} Assunta	257	298	1559	
	S. Silvestro	110	140	654	
TESSENNANO	S. Felice Martire	140	141	570	
TOSCANELLA	S. Giacomo, <i>prima</i>	169	256	1084	
	S. Giacomo, <i>seconda</i>	153	207	995	
	S. Lorenzo	4	4	12	
	Ss. Marco e Silvestro	115	157	674	
VALENTANO	S. Giovanni	555	555	2588	
VALLERANO	S. Andrea	47	61	254	
	S. Vittore	228	267	1165	
VETRALLA	S. Andrea	266	384	1761	
	<i>Da riportarsi . . .</i>	22185	25858	119652	

PROVINCIA DI VITERBO

(A Tav. I.)

NOME DEI COMUNI	NOME DELLE PARROCCHIE	NUMERO		POPOLAZIONE	OSSERVAZIONI
		DELLE C A S E	DELLE FAMIGLIE		
	<i>Riporto</i>	22185	25838	119652	
	Ss. Filippo e Giacomo	150	147	740	
	S. Giovanni	82	99	472	
	S. Maria del Soccorso	201	482	2200	
VIANO	S. Maria	157	208	846	
VIGNANELLO	S. Maria	377	556	2856	
VITORCHIANO	S. Maria	168	173	762	
	Ssma Trinità	177	196	816	
	TOTALE	23477	27699	128324	

(Segue Vetralla)

NOTE

ALLA PRIMA TAVOLA LETT. A.

Tutte le parrocchie divise in varii comuni o in varie provincie sono state indicate col dinotare l'essere loro di frazione e coll'indicare nelle osservazioni i luoghi, che ne formano l'intero. A queste indagini si aggiungeranno le seguenti.

- Pag. 13. Corinaldo, S. Pietro — V. Mondavio nella Provincia di Pesaro e Urbino.
- Pag. 28. Casal Fiuminese, Casalino — V. Tossignano nella Provincia di Ravenna.
Casal Fiuminese, Pieve S. Andrea — V. Imola nella Provincia di Ravenna.
Sassoleone, Filetto — V. Fontana nella Provincia di Ravenna.
Sassoleone, S. Maria Maddalena Fraz. — V. Castel del Rio nella Provincia di Ravenna.
Casio e Casola, Badi — V. Bargi di Camugnano.
- Pag. 35. Praduro e Sasso — Montepolo e Rasiglio.
Medelana Fraz. — V. Panico di Caprara sopra Panico.
- Pag. 37. S. Giovanni in Persiceto, S. Maria della Decima — V. S. Giovanni in Persiceto B. Tav. I.
- Pag. 38. Pizzocalvo, Casola Canina — V. Zena di Pianoro.
- Pag. 52. Bondeno, Casumaro Fraz. — V. Casumaro di Cento.
- Pag. 55. Lugo, Voltana — V. Alfonsine nella Provincia di Ravenna.
- Pag. 78. Civitanova — V. Porto di Civitanova B. Tav. I.
- Pag. 91. Perugia, Fratticciola Selvatica — V. Valcodale di Gubbio nella Provincia di Pesaro e Urbino.
- Pag. 97. Città di Castello, S. Andrea in Corona — V. Mercatello nella Provincia di Pesaro e Urbino.
- Pag. 119. Fano, S. Lorenzo di Cerasa — V. Cerasa di S. Costanzo.
- Pag. 122. Gubbio, S. Michele Arcangelo di Petroja. — V. Petroja B. Tav. I.

I N D I C A Z I O N E

Delle Parrocchie dello Stato Pontificio, le quali hanno qualche frazione nello Stato Toscano.

PROVINCIA DI FORLÌ

- Pag. 61. Comune di Civitella, Parrocchia di Collina e Parrocchia di Voltre.
- Pag. 62. Valdoppio App. di Civitella, Parrocchia di Porcentico.
Comune di Fiumana, Parrocchia di S. Maria in Sadurano.
- Pag. 66. Comune di Mortano, Parrocchia di Bugiana e Parrocchia di S. Giacomo in Meleto.
Comune di Predappio, Parrocchia di Tontola e Parrocchia di Marsignano.

PROVINCIA DI PERUGIA

- Pag. 96. Comune di Città di Castello , Parrocchia di Cagnano.
Pag. 97. Comune di Città di Castello , Parrocchia di Val di Petrina e Parrocchia di S. Lorenzo in Bibbiana.
Pag. 100. Comune di Fratta , Parrocchia di S. Florido di Leocini.
Pag. 109. *Cospaja* App. di S. Giustino , Parrocchia di S. Lorenzo.

PROVINCIA DI RAVENNA

- Pag. 139. Comune di Brisighella , Parrocchia di Presiola.
Pag. 140. Comune di Brisighella , Parrocchia di Valpiana.
Fognano App. di Brisighella , Parrocchia di S. Martino in Gattara.
Pag. 144. Comune di Fontana , Parrocchia di Orsara.

B. TAVOLA I.



POPOLAZIONE

DISTRIBUITA

**PER COMUNI, CASE, FAMIGLIE
E LUOGO DI ABITAZIONE**



PROVINCIA DI ROMA E COMARCA

(B TAV. I.)

C O M U N I	NUMERO		POPOLAZIONE	DIMORANTI		OSSERVAZIONI
	DELLE C A S E	DELLE FAMIGLIE		NELL' ABITATO	NELLA CAMPAGNA	
ROMA	14684	58167	176002	168567	7655	Capitale dello Stato.
AFFILE	259	276	1548	1523	25	
AGOSTA	195	109	1110	1041	69	
ALBANO	626	1504	6265	6232	33	
ANGUILLARA	181	197	822	821	1	
ANTICOLI	250	250	1590	1590	—	
ARICCIA	301	591	1674	1655	19	
ARSOLI	240	287	1611	1598	13	
BRACCIANO	416	488	2289	1885	404	
CAMERATA	153	151	717	713	4	
CAMPAGNANO	346	367	1847	1767	80	
<i>Cesano</i>	70	72	2507 550	520	10	
<i>Magliano</i>	74	78	550	529	1	
CANTALUPO	125	125	650	628	2	
CANTERANO	121	121	681	681	—	
CAPRANICA	277	292	1450	1449	1	
CASAPE	77	117	580	565	15	
CASTEL GANDOLFO	195	285	1446	1414	32	
CASTEL MADAMA	454	450	2191	2180	11	
CASTEL NUOVO DI PORTO	174	202	928	928	—	
CASTEL S. PIETRO	120	125	519	519	—	
CAVE	580	595	2951	2907	24	
CERRETO	154	155	871	871	—	
CERVERA	295	298	1475	1461	12	
CICILIANO	145	270	1206	1204	2	
CIVITELLA	280	280	1625	1445	180	
CIVITELLA S. PAOLO	167	169	771	768	3	
CIVITA LAVINIA	142	280	946	957	9	
COLONNA	76	85	511	281	50	
<i>Da riportarsi</i> . 29	21095	45982	214494	205379	8615	

PROVINCIA DI ROMA E COMARCA

(B Tav. I.)

C O M U N I	NUMERO		POPOLAZIONE	DIMORANTI		OSSERVAZIONI
	DELLE C A S E	DELLE FAMIGLIE		NELL' ABITATO	NELLA CAMPAGNA	
<i>Riporto</i> 29	21093	45982	214494	205879	8615	
FIANO	124	145	594	576	18	
FILACCIANO	90	112	481	474	7	
FORMELLO	103	106	417	415	2	
FRASCATI	567	1107	5318	4925	593	
GALLICANO	254	244	1082	1026	56	
GENZANO	555	965	4847	4845	2	
<i>Ardea</i>	21	52	125	125	—	
GENAZZANO	511	649	3505	5281	24	
GERANO	273	292	1454	1452	2	
GROTTA FERRATA	82	146	780	420	560	
JENNE	227	242	1525	1299	24	
LEPRIGNANO	218	218	879	877	2	
LICENZA	178	186	928	928	—	
<i>Civitella</i>	80	80	455	455	—	
MARANO	157	192	941	940	1	
MARINO	664	1100	6552	6509	25	
MAZZANO	112	125	540	545	4	
MENTANA	115	150	546	536	10	
MONTE COMPATRI	529	540	2556	2505	51	
MONTE FLAVIO	224	241	1194	678	516	
MONTE LIBRETTI	194	207	789	190	599	
MONTE PORZIO	189	527	1588	1278	110	
MONTE ROTONDO	577	845	2502	2255	67	
MONTE ROSI	144	186	817	815	2	
MONTICELLI	565	415	1904	1895	9	
MONTORIO ROMANO	160	176	886	844	42	
MORICONE	127	141	649	640	9	
MORLUPO	285	505	1538	1525	15	
<i>Da riportarsi</i> 57	27976	55452	258815	247870	10945	

PROVINCIA DI ROMA E COMARCA

(B Tav. I.)

C O M U N I	NUMERO		POPOLAZIONE	DIMORANTI		OSSERVAZIONI
	DELLE C A S E	DELLE FAMIGLIE		NELL' ABITATO	NELLA CAMPAGNA	
<i>Riporto</i>	57	27976	55432	258813	247870	10943
NAZZANO	132	144	689	630	59	
NEMI	163	213	869	851	18	
NETTUNO	237	439	2188	2188	—	
NEROLA	117	124	618	600	18	
OLEVANO	500	556	3070	3031	39	
ORIOLO	247	289	1211	1202	9	
PALESTRINA	657	1079	5320	5196	124	
PALOMBARA	564	619	2820	2776	44	
<i>Castel Chiodato</i>	60	62	281	281	—	
<i>Cretone</i>	31	34	148	148	—	
<i>Stazzano</i>	52	52	115	99	16	
PERCILE	175	175	976	976	—	
PISCIANO	212	235	1181	1179	2	
PONZA	164	194	1060	1060	—	
PONZANO	129	158	745	537	208	
POLI	315	328	1459	1411	48	
<i>Guadagnolo</i>	56	62	260	260	—	
RIANO	74	76	523	298	25	
RIGNANO	147	175	719	719	—	
RIOFREDDO	180	205	1167	1160	7	
ROCCA CANTERANO	258	275	1555	1549	4	
ROCCA DI CAVE	155	141	753	723	10	
ROCCA GIOVANE	75	74	350	349	1	
ROCCA DI PAPA	506	594	2590	2501	89	
ROCCA PRIORA	511	374	1517	1485	34	
ROCCA S. STEFANO	177	179	915	907	8	
ROIATE	190	198	1069	1046	23	
ROVIANO	121	139	727	720	7	
<i>Da riportarsi</i>	85	53991	62605	293486	281750	11736

PROVINCIA DI ROMA E COMARCA

(B Tav. I.)

C O M U N I	NUMERO		POPOLAZIONE	DIMORANTI		OSSERVAZIONI
	DELLE C A S E	DELLE FAMIGLIE		NELL' ABITATO	NELLA CAMPAGNA	
<i>Riporto</i> 85	53991	62605	295486	281750	11756	
SAMBUCCI	86	118	615	615	—	
SARACINESCO	104	103	612	612	—	
SCARPA	200	215	1159	1155	4	
SCROFANO	122	157	575	575	—	
S. ANGELO	554	140	565	551	12	
S. GREGORIO	162	198	955	918	15	
S. ORESTE	298	294	1508	1287	21	
S. POLO	564	599	1924	1155	791	
S. VITO	550	441	2467	2459	8	
SUBIACO	940	1210	6526	6125	405	Capo di Distretto.
TIVOLI	1019	1561	7147	6962	185	Idem
TORRITA	85	88	407	585	22	
TREVIGNANO	104	107	446	420	26	
VALPIETRA	161	161	655	655	—	
VALLINFREDA	159	184	1114	1114	—	
VICOVARO	148	256	1225	1195	28	
VIVARO	170	177	867	867	—	
ZAGAROLO	956	906	4486	4458	28	
TOTALE 105	59728	69300	326509	313230	15279	

PROVINCIA DI ANCONA

(B Tav. I.)

C O M U N I	NUMERO		POPOLAZIONE	DIMORANTI		OSSERVAZIONI
	DELLE C A S E	DELLE FAMIGLIE		NELL' ABITATO	NELLA CAMPAGNA	
ANCONA	3497	7527	40056	28804	11252	Capoluogo della Provincia.
AGUGLIANO	252	353	1787	631	1156	
<i>Castel d'Emilio</i>	176	192	1090	456	654	
ARCEVIA	851	981	4919	2252	2667	
<i>Avacelli</i>	73	80	424	63	561	
<i>Castiglioni</i>	92	94	478	183	293	
<i>Caudino</i>	49	51	246	79	167	
<i>Loretello</i>	88	88	502	94	408	
<i>Montale</i>	63	63	593	96	297	
<i>Nidastore</i>	65	66	368	86	282	
<i>Palazzo</i>	160	168	821	255	566	
<i>Piticchio</i>	158	145	853	114	759	
<i>S. Pietro</i>	26	26	144	57	87	
BARBARA	252	259	1282	451	831	
BELVEDERE	377	436	2243	376	1669	
CAMERANO	433	668	3419	1642	1777	
CAMERATA	99	135	816	566	450	
CASTELBELLINO	168	168	779	274	505	
CASTELFIDARDO	1068	1119	6314	2338	3976	
CASTELLEONE	290	322	1679	681	998	
CASTELPLANIO	433	491	2508	370	2138	
CHIARAVALLE	567	688	3323	2166	1359	
CORINALDO	1079	1183	5959	1478	4481	
FALCONARA	398	526	2933	771	2182	
<i>Castel Ferretti</i>	146	198	1197	427	770	
GALLIGNANO	194	205	1027	251	776	
JESI	2473	4130	21338	12431	8907	Capo di Distretto.
MAIOLATI	270	299	1794	433	1341	
<i>Scisciano</i>	49	50	212	82	130	
<i>Da riportarsi</i> 29	13626	20713	109108	37909	51199	

PROVINCIA DI ANCONA

(B Tav. I.)

C O M U N I	NUMERO		POPOLAZIONE	DIMORANTI		OSSERVAZIONI
	DELLE C A S E	DELLE FAMIGLIE		NELL' ABITATO	NELLA CAMPAGNA	
<i>Riporto</i> 29	13626	20713	109108	57909	51199	
MASSACCIO	722	793	3841	1433	2408	
<i>Poggio Cupo</i>	87	88	438	74	364	
MERGO	156	161	887	170	717	
MONTALBODDO	1085	1611	5457	1861	3596	
<i>Vaccarile</i>	28	28	560	—	560	
MONTE CAROTTO	503	528	2627	630	1997	
MONTE MARCIANO	614	872	4328	1254	3074	
MONTE NUOVO	591	663	3298	1007	2291	
MONTE ROBERTO	265	287	1548	305	1243	
MONSANVITO	592	771	4146	1003	3141	
MONSICURO	217	276	1599	591	808	
MORRO	418	444	2304	628	1676	
MOSCIANO	251	280	1694	298	1396	
OFFAGNA	482	500	2388	1006	1382	
OSIMO	2310	2817	15210	5959	9251	Capo di Distretto.
PATERNO	182	192	1154	361	793	
POGGIO S. MARCELLO	259	272	1392	261	1131	
POLVERIGI	334	385	2121	528	1593	
ROSORA	225	239	1235	191	1044	
SERRA DE' CONTI	336	400	2140	705	1435	
SIROLO	364	482	2551	795	1756	
S. PAOLO	161	182	932	244	688	
S. MARCELLO	301	328	1844	459	1385	
STAFFOLO	453	490	2378	898	1480	
UMANA	253	310	1739	961	778	
TOTALE 54	24833	34112	176519	79533	96986	

PROVINCIA DI ASCOLI

(B TAV. I.)

C O M U N I	NUMERO		POPOLAZIONE	DIMORANTI		OSSERVAZIONI
	DELLE C A S E	DELLE FAMIGLIE		NELL' ABITATO	NELLA CAMPAGNA	
ASCOLI	2542	3509	16890	12159	4731	Capoluogo della Provincia.
<i>Castel Trosino</i>	47	48	507	255	72	
ACQUASANTA	96	100	526	502	24	
ACQUAVIVA	516	551	2011	911	1100	
AMANDOLA	858	894	4717	1052	5665	
APPIGNANO	266	280	1655	744	891	
ARQUATA	757	794	4509	4509	—	
<i>Tufo e Capodacqua</i>	105	105	654	654	—	
CAPRADOSSO	94	94	475	104	571	
<i>Poggio Canoso</i>	60	60	545	85	262	
CARASSAI	231	255	1472	616	856	
<i>Rocca Monte Varmine</i>	50	54	520	14	506	
CASTEL DI CROCE	60	57	291	71	220	
<i>Monte Moro</i>	49	58	257	65	172	
CASTIGNANO	409	409	2525	855	1468	
<i>Castiglioni</i>	56	56	265	—	265	
CASTORANO	169	169	975	89	886	
COLLI	185	187	959	570	569	
COMUNANZA	585	585	2596	498	1898	
<i>Vindola</i>	77	77	419	—	419	
FOLIGNANO	511	507	1746	506	1240	
FORCE	592	412	2261	662	1599	
<i>Quinzano</i>	57	64	289	140	149	
LAMA	255	262	1454	295	1141	
LISCIANO	218	225	1551	695	658	
MALTIGNANO	157	155	775	519	456	
MONSAMPOLO	411	451	2117	800	1517	
MONTACUTO	154	157	812	785	29	
MONTADAMO	452	415	2277	1451	826	
<i>Da riportarsi</i> 29	8957	10104	54528	29158	25590	

PROVINCIA DI ASCOLI

(B Tav. I.)

C O M U N I	NUMERO		POPOLAZIONE	DIMORANTI		OSSERVAZIONI
	DELLE C A S E	DELLE FAMIGLIE		NELL' ABITATO	NELLA CAMPAGNA	
<i>Riporto</i> 29	8957	10104	54528	29158	25390	
MONTALTO	261	278	1605	344	761	Capo di Distretto.
MONTE CALVO	185	180	947	947	—	
MONTE DI NOVE	197	208	1125	520	805	
MONTE FORTINO	447	458	2451	514	1917	
MONTE GALLO	369	591	2141	65	2076	
MONTE MONACO	275	544	1649	215	1456	
MONTE PRANDONE	494	552	5371	690	2681	
MOZZANO	204	205	1115	699	414	
OFFIDA	667	755	4465	1979	2486	
OSOLI	89	95	565	456	107	
PAGLIARE	105	98	582	198	584	
PALMIANO	91	91	542	201	541	
PATRIGNONE	152	155	686	218	468	
PORCHIA	144	167	900	403	492	
PORCHIANO	51	54	521	115	206	
QUINTODECIMO	207	211	1149	1149	—	
RIPABERARDA	91	105	518	174	544	
ROCCACASAREGNANA	154	164	914	—	914	
ROCCAREONILE	55	57	578	565	15	
RETELLA	168	186	900	580	520	
SPINETOLI	216	257	1271	487	784	
S. BENEDETTO	1056	1201	5755	4197	1558	
S. MARIA	564	571	2042	1751	291	
VENAROTTA	461	461	1847	1278	569	
<i>Cerqueto</i>	56	55	195	168	27	
TOTALE 54	15490	17097	91916	46952	44964	

PROVINCIA DI BENEVENTO

(B Tav. I.)

C O M U N I	NUMERO		POPOLAZIONE	DIMORANTI		OSSERVAZIONI
	DELLE C A S E	DELLE FAMIGLIE		NELL' ABITATO	NELLA CAMPAGNA	
BENEVENTO	5627	5876	17511	16482	1029	Capoluogo della Provincia.
BAGNARA	123	123	439	435	4	
MONTORSO	79	82	520	287	55	
PASTINE	175	177	603	603	—	
PERILLO	78	81	277	248	29	
<i>Maccoli</i>	28	35	119	83	34	
S. ANGELO A CUPOLO	187	190	716	710	6	
<i>Motta</i>	41	41	151	146	5	
<i>Panelli</i>	25	25	103	103	—	
<i>Sciarra</i>	18	18	71	71	—	
S. LEUCIO	625	625	2603	2049	556	
S. MARCO	60	60	259	259	—	
TOTALE 12	5066	5351	23176	21480	1696	

PROVINCIA DI BOLOGNA

(B Tav. I.)

C O M U N I	NUMERO		POPOLAZIONE	DIMORANTI		OSSERVAZIONI
	DELLE C A S E	DELLE FAMIGLIE		NELL' ABITATO	NELLA CAMPAGNA	
BOLOGNA	7052	17740	74421	74421	—	
<i>Alemanni</i>	276	819	5847	1795	2052	
<i>Arcoveggio</i>	209	481	2805	1573	1432	
<i>Bertalia</i>	583	601	4102	1699	2405	
<i>S. Egidio</i>	550	659	4098	913	5185	
<i>S. Giuseppe</i>	603	649	5709	1253	2476	
<i>S. Ruffillo</i>	547	641	5678	1145	2555	
ANZOLA	295	542	5675	—	5675	
ARGELLATO	505	542	5795	—	5795	
ARGILE	285	549	5229	654	2575	
BARICELLA	372	911	5085	1057	4048	
BAZZANO	444	559	2935	1697	1256	
BELVEDERE	450	422	2260	—	2260	
<i>Rocca Corneta</i>	276	272	1597	—	1597	
BORGO PANIGALE	448	625	4098	—	4098	
BUDRIO	1622	2021	11529	1712	9817	
<i>Bagnarola di sotto</i>	624	711	4588	—	4588	
CALDERARA	297	577	4082	—	4082	
CAMUGNANO	553	526	1849	—	1849	
<i>Bargi</i>	375	546	2153	—	2153	
CAPRARA SOPRA PANICO	251	284	1697	—	1697	
<i>Pamco</i>	372	362	2007	—	2007	
CASALECCHIO DI RENO	166	517	2093	—	2093	
CASAL FIUMINESE	522	548	1853	—	1853	
<i>Sassoleone</i>	241	265	1586	—	1586	
CASIO E CASOLA	543	458	2687	—	2687	
CASTEL D'AIANO	582	542	1655	—	1655	
<i>Casigno</i>	411	569	1965	—	1965	
CASTEL FRANCO	1051	1878	11574	2496	8878	
17 Da riportarsi 29	19433	54574	175850	90175	85657	

PROVINCIA DI BOLOGNA

(B Tav. I.)

C O M U N I	NUMERO		POPOLAZIONE	DIMORANTI		OSSERVAZIONI
	DELLE C A S E	DELLE FAMIGLIE		NELL' ABITATO	NELLA CAMPAGNA	
<i>17</i> Riporto 29	19435	54574	173850	90175	85657	
CASTEL GUELFO	509	447	2970	711	2259	
CASTEL MAGGIORE	504	565	4085	—	4085	
CASTEL S. PIETRO	676	1554	7567	2819	4548	
<i>Varignana.</i>	466	722	4539	—	4559	
CASTENASO	507	509	3798	—	3798	
CASTIGLIONE	792	716	4401	—	4401	
CREPELLANO	404	591	4645	427	4218	
CREVALCORE	851	1502	7852	1711	6141	
<i>Palata.</i>	212	528	2285	—	2285	
GAGGIO DI MONTAGNA	545	296	1754	—	1754	
<i>Affrico</i>	445	407	1975	—	1975	
GALLIERA	459	697	4440	—	4440	
GRANAGLIONE	669	685	5611	—	5611	
LOIANO	721	748	4005	470	5555	
MALALBERGO	655	1026	5968	1510	4658	
MEDICINA	1563	2052	11024	2747	8277	
MINERBIO	519	1091	6674	1491	5185	
MOLINELLA	1645	1947	9924	760	9164	
MONGHIDORO	629	581	5050	554	2696	
<i>Stiolo.</i>	275	256	1561	—	1561	
MONTERENZO	251	255	1490	—	1490	
<i>Querceto</i>	556	538	1771	—	1771	
MONTE S. PIETRO	212	248	1605	—	1605	
<i>Monte S. Giovanni.</i>	254	502	1822	—	1822	
MONTEVEGLIO	457	420	2592	—	2592	
MONZANO	448	447	2404	—	2404	
<i>Gabbiano</i>	255	259	1608	—	1608	
MUSIANO	501	516	2044	—	2044	
<i>17</i> <i>21</i> <i>38</i> Da riportarsi 57	54554	55655	284490	102975	181517	

PROVINCIA DI BOLOGNA

(B Tav. I.)

C O M U N I	NUMERO		POPOLAZIONE	DIMORANTI		OSSERVAZIONI
	DELLE C A S E	DELLE FAMIGLIE		NELL' ABITATO	NELLA CAMPAGNA	
38 <i>Riporto.</i> 57	54554	55655	284490	102975	181517	
OZZANO	174	248	1653	—	1653	
<i>Ozzano di sotto.</i>	144	267	1963	—	1963	
PIANO	361	350	2027	120	1907	
<i>Ripoli.</i>	289	265	1480	—	1480	
PIANORO	257	565	1894	524	1370	
<i>Zena</i>	165	200	1106	—	1106	
POGGIO RENATICO	318	550	3435	609	2824	
PORRETTA	495	564	2976	1010	1966	
PRADURO E SASSO	315	565	1750	180	1550	
<i>Castel del Vescovo</i>	535	535	1799	152	1667	
<i>Pieve del Pino</i>	247	252	1501	—	1501	
<i>Pontecchio.</i>	257	285	1775	299	1476	
SALA	287	498	3408	—	3408	
SAVIGNO	586	448	2564	—	2564	
<i>Gavignano</i>	519	578	2155	—	2155	
SERRAYALLE	470	468	2557	—	2557	
S. AGATA	585	645	5699	1152	2567	
S. AGOSTINO	1041	1170	6486	2055	4435	
S. GIOVANNI IN PERSICETO	1585	2614	15889	5101	10788	
<i>S. Matteo della Decima.</i>	635	960	5569	—	5569	
S. GIORGIO	560	597	5615	1054	2581	
S. MARIA IN DUNO	559	556	4055	—	4055	
S. PIETRO IN CASALE	479	950	5254	—	5254	
S. LAZZARO	299	458	2950	—	2950	
<i>Pizzocalvo</i>	169	344	1997	—	1997	
TAVERNOLA	545	526	1855	—	1855	
<i>Veggio</i>	521	517	1686	—	1686	
VERGATO	350	468	1917	535	1582	
38 13 56						
<i>Da riportarsi</i> 35	44596	67892	565472	115682	251790	

PROVINCIA DI BOLOGNA

(B Tav. I.)

C O M U N I	NUMERO		POPOLAZIONE	DIMORANTI		OSSERVAZIONI
	DELLE C A S E	DELLE FAMIGLIE		NELL' ABITATO	NELLA CAMPAGNA	
<i>56</i> <i>Riporto</i> 35	44596	67892	365472	115682	251790	
<i>Tolè</i>	359	541	1846	—	1846	
VIADAGOLA	327	572	4009	—	4009	
ZOLA PREDOSA	622	696	4504	—	4504	
<i>2</i> <i>56</i> <i>58</i> TOTALE 88	45904	69501	575651	115682	261949	

PROVINCIA DI CAMERINO

(B Tav. I.)

C O M U N I	NUMERO		POPOLAZIONE	DIMORANTI		OSSERVAZIONI
	DELLE C A S E	DELLE FAMIGLIE		NELL' ABITATO	NELLA CAMPAGNA	
CAMERINO	1855	2176	11854	4555	7501	Capoluogo della Provincia.
ACQUAGANINA	116	128	664	156	528	
BOLOGNOLA	81	88	426	92	354	
CALDAROLA	465	571	3058	1405	1655	
CAMPOROTONDO	167	171	855	187	668	
CASTEL RAIMONDO	211	227	1245	858	585	
<i>Castel S. Maria.</i>	72	75	405	168	255	
<i>Crispiero</i>	158	145	741	494	247	
<i>Lanciano</i>	48	49	526	—	526	
<i>Rustano.</i>	44	45	295	95	202	
<i>S. Angelo.</i>	45	46	229	121	108	
CESAPALOMBO	212	217	1167	95	1074	
FIASTRA	405	422	2259	404	1855	
FIORDIMONTE	172	185	981	75	906	
FUMINATA	585	401	2294	505	1989	
GAGLIOLE	244	252	1357	216	1141	
MONTE S. POLO	111	111	655	90	545	
MUCCIA	265	314	1644	766	878	
PIEVEBOVIGLIANA	558	569	2066	410	1656	
PIEVETORINA	569	582	2051	547	1504	
<i>Torricchio.</i>	215	217	1127	96	1051	
PIORACO	255	507	1541	795	746	
SEFRO	180	215	1097	567	550	
SERRAPETRONA	257	272	1550	526	1024	
<i>Borgiano</i>	92	100	576	190	586	
SERRAVALLE	505	520	2774	895	1881	
TOTALE 26	7219	7997	42991	15880	29411	

PROVINCIA DI CIVITAVECCHIA

(B Tav. I.)

C O M U N I	NUMERO		POPOLAZIONE	DIMORANTI		OSSERVAZIONI
	DELLE C A S E	DELLE FAMIGLIE		NELL' ABITATO	NELLA CAMPAGNA	
CIVITAVECCHIA	271	1562	8143	7823	320	Capoluogo della Provincia.
ALLUMIERE. ✓	224	324	1429	1235	194	
CANALE ✓	210	240	1029	668	361	
CERVETERI. ✓	54	53	209	200	9	
<i>Ceri</i>	53	56	181	181	—	
CORNETO ✓	334	338	3996	3969	27	
MANZIANA ✓	223	293	1188	628	360	
MONTALTO DI CASTRO. ✓	172	192	727	621	106	
MONTE ROMANO	236	452	1277	1270	7	
TOLFA ✓	523	701	2322	2322	—	
TOTALE 10	2346	4748	20701	19117	1584	

PROVINCIA DI FERMO

(B Tav. I.)

C O M U N I	NUMERO		POPOLAZIONE	DIMORANTI		OSSERVAZIONI
	DELLE C A S E	DELLE FAMIGLIE		NELL' ABITATO	NELLA CAMPAGNA	
FERMO	2652	3170	18864	8630	10234	Capoluogo della Provincia.
ALTETA	107	117	496	142	354	
<i>Cerreto</i>	76	76	442	44	398	
ALTIDONA	252	302	1356	606	750	
BELMONTE	200	204	1102	226	876	
CAMPOFILONE	236	267	1413	660	753	
CASTEL CLEMENTINO	497	427	2218	273	1945	
COSSIGNANO	201	216	1343	494	849	
FALERONE	304	632	3439	466	2973	
FRANCAVILLA	224	224	1097	176	921	
GROTTAMARE	637	723	3799	2074	1725	
GROTTAZZOLINA	271	313	1431	424	1007	
LAPEDONA	281	331	1474	494	980	
MAGLIANO	206	210	1048	270	778	
MARANO	333	373	1976	900	1076	
<i>S. Andrea</i>	44	44	236	22	264	
MASSA	213	223	1253	219	1036	
MASSIGNANO	306	333	1848	520	1328	
MONTE APPONE	546	378	1960	287	1673	
MONTELPARE	286	292	1641	330	1111	
MONTEFALCONE	203	207	1124	243	879	
MONTEFIORE	430	429	2436	873	1563	
MONTEGIBERTO	502	308	1333	381	1004	
MONTE GIORGIO	783	793	4423	1371	3052	
<i>Monte Verde</i>	83	83	313	129	384	
MONTE GRANARO	828	849	4342	1101	3241	
MONTELEONE	224	224	1049	147	902	
MONTOTONE	332	341	1738	603	1135	
MONTE RINALDO	184	190	936	149	787	
<i>Da riportarsi</i> 29	11377	12291	66434	22438	33996	

PROVINCIA DI FERMO

(B TAV. I.)

C O M U N I	NUMERO		POPOLAZIONE	DIMORANTI		OSSERVAZIONI
	DULLE C A S E	DELLE FAMIGLIE		NELL' ABITATO	NELLA CAMPAGNA	
<i>Riporto</i>	29	11377	12291	66454	22458	43996
MONTE RUBBIANO		535	546	2924	1238	1686
MONTESANPIETRANGELI		457	500	2412	878	1534
MONTE S. PIETRO MORICO		158	141	695	248	445
MONTURANO		529	526	2015	751	1264
MONTE VIDON COMBATTE		91	94	585	264	519
<i>Collina</i>		102	105	559	112	447
MONTE VIDON CORRADO		206	212	1239	153	1086
MOREGNANO		82	85	405	121	284
MORESCO		170	175	881	303	578
ORTEZZANO		172	177	862	253	609
PEDASO		99	104	605	422	183
PETRITOLI		470	527	2615	1256	1359
PONZANO		185	186	940	221	719
<i>Torchiaro</i>		97	97	455	222	253
PORTO S. GIORGIO		807	906	4145	4145	—
RAPAGNANO		282	292	1474	557	1117
RIPATRANSONE		1004	1057	6285	2574	3709
S. ELPIDIO A MARE		1707	1726	8817	2602	6215
S. ELPIDIO MORICO		97	97	502	115	587
S. VITTORIA		425	426	2419	1116	1503
SMERILLO		144	144	808	88	720
TORRE DI PALME		175	180	1126	250	876
TORRE S. PATRIZIO		190	199	1107	286	821
TOTALE	52	19335	20589	110321	40431	69890

PROVINCIA DI FERRARA

(B Tav. I.)

C O M U N I	NUMERO		POPOLAZIONE	DIMORANTI		OSSERVAZIONI
	DELLE C A S E	DELLE FAMIGLIE		NELL' ABITATO	NELLA CAMPAGNA	
FERRARA	4563	8308	39357	31184	8173	Capoluogo della Provincia.
<i>Baura</i>	356	358	2245	55	2210	
<i>Denore</i>	317	433	2768	705	2065	
<i>Francolino</i>	514	560	3224	940	2278	
<i>Marrara</i>	451	663	3927	1678	2249	
<i>Ponte Lagoscuro</i>	650	755	3624	1959	1665	
<i>Quartesana</i>	302	460	2902	917	1985	
<i>S. Martino</i>	756	766	5422	1811	3611	
<i>Vigarano Mainarda</i>	669	774	4127	1198	2929	
ARGENTA	546	977	4500	2279	2021	
<i>Codifume</i>	354	524	5281	1562	1719	
<i>Filo</i>	355	415	2289	—	2289	
<i>S. Niccolò</i>	573	850	4788	1757	3031	
BAGNAGAVALLO	1758	2636	13527	4011	9516	
BONDENO	1252	1612	8766	2117	6649	
<i>Stellata</i>	517	685	3506	892	2414	
CENTO	1491	2790	15450	5417	8013	
<i>Casumaro</i>	755	1051	4931	224	4707	
CODIGORO	622	708	4096	1927	2169	
COMACCHIO	1050	1668	8303	6681	1622	
CONSELICE	785	1138	5203	701	4502	
COPPARO	830	1405	9045	2105	6940	
<i>Cologna</i>	542	778	4098	644	3454	
<i>Guarda Ferrarese</i>	766	852	4504	1604	2900	
<i>Sabbioncello</i>	659	1062	6210	1519	4691	
COTIGNOLA	949	1236	6540	1758	4782	
FUSIGNANO	687	1063	5193	1140	4053	
LAGO SANTO	292	506	1630	1094	556	
LUGO	2941	4468	23181	8474	14707	Capo di Distretto
<i>Da riportarsi . . . 29</i>	26002	39301	204215	86357	117878	

PROVINCIA DI FERRARA

(B Tav. I.)

C O M U N I	NUMERO		POPOLAZIONE	DIMORANTI		OSSERVAZIONI
	DELLE C A S E	DELLE FAMIGLIE		NELL' ABITATO	NELLA CAMPAGNA	
<i>Riporto</i> 29	26002	39301	204215	86337	117878	
MASSAFISCAGLIA	332	566	2146	1563	3585	
MASSALOMBARDA	702	967	5002	2280	2722	
MESOLA	578	901	3639	1917	3722	
MIGLIARO	356	710	3991	1336	2655	
OSTELLATO	310	403	2435	854	1599	
<i>Medelana</i>	206	263	1609	564	1045	
PIEVE DI CENTO	535	923	4349	2734	1815	
PORTO MAGGIORE	1147	1282	7874	1333	6491	
<i>Masi Torello</i>	194	237	1930	1186	764	
<i>Voghiera</i>	512	508	3460	989	2471	
S. AGATA	244	301	1656	203	1433	
21 TOTALE 40	31098	46216	244324	101366	143158	

PROVINCIA DI FORLÌ

(B Tav. I.)

C O M U N I	NUMERO		POPOLAZIONE	DIMORANTI		OSSERVAZIONI
	DELLE C A S E	DELLE FAMIGLIE		NELL' ABITATO	NELLA CAMPAGNA	
FORLÌ	4754	7185	56566	16645	19925	Capoluogo della Provincia.
BERTINORO	696	815	5334	1546	5788	
<i>Polenta</i>	145	145	680	55	627	
BORGHI	559	557	2011	150	1861	
CESENA	4785	6554	55752	8684	25068	Capo di Distretto.
CESENATICO	770	1004	5585	1265	4520	
CIVITELLA	576	672	5511	798	2715	
<i>Cosercoli</i>	97	109	575	141	452	
<i>Valdoppio</i>	55	57	299	—	299	
CORIANO	505	552	2877	585	2494	
<i>Cerasolo</i>	108	112	756	44	692	
<i>Mulazzano</i>	154	140	852	100	752	
FIUMANA	115	148	855	98	755	
FORLIMPOPOLI	562	905	4996	2524	2672	
GAMBETTOLA	218	556	1598	400	1198	
GATTEO	525	652	5087	728	2559	
GEMMANO	409	427	2288	166	2122	
LONGIANO	526	684	3555	1821	1714	
MELDOLA	612	1065	4740	5272	1468	
<i>Caminatè</i>	56	65	558	—	558	
<i>Dugheria</i>	155	141	760	—	760	
MERCATO SARACENO	841	841	4610	700	5910	
<i>Ciola</i>	100	100	611	—	611	
MISANO	459	452	2455	86	2549	
MONDAINO	297	521	1826	499	1527	
MONTE COLOMBO	557	571	1805	276	1527	
MONTEFIORE	517	527	2615	529	2286	
MONTEGRIDOLFO	184	205	1015	112	901	
MONTESGEDOLO	415	420	2121	565	1756	
<i>Da riportarsi</i> 29	19260	25516	132005	40981	91022	

PROVINCIA DI FORLÌ

(B TAV. I.)

C O M U N I	NUMERO		POPOLAZIONE	DIMORANTI		OSSERVAZIONI	
	DELLE C A S E	DELLE FAMIGLIE		NELL' ABITATO	NELLA CAMPAGNA		
<i>Riporto</i>	29	19260	25316	132005	40981	91022	
<i>Albereto</i>		109	110	616	72	544	
MONTIANO		192	255	1090	556	554	
<i>Montenovo</i>		102	108	549	101	448	
MORTANO		194	224	1145	212	935	
<i>Spinello</i>		87	108	576	89	487	
POGGIO BERNI		205	245	1542	—	1542	
PREDAPPIO		588	414	2255	567	1868	
<i>Rocca d'Elmici</i>		102	102	563	—	563	
RIMINI		4407	6212	51378	16216	15162	Capo di Distretto.
RONCOFREDDO		425	487	2480	577	2105	
<i>Montecodruzzo</i>		72	85	540	70	470	
<i>Monteleone</i>		72	79	599	54	545	
<i>Sorrivoli</i>		75	76	456	129	507	
ROVERSANNO		206	253	1286	49	1237	
SALUDECCIO		645	661	5445	415	5052	
<i>Meleto</i>		114	120	609	62	547	
S. CLEMENTE		457	469	2551	221	2550	
<i>Morciano</i>		241	268	1551	322	529	
S. GIOVANNI IN MARIGNANO		499	564	2937	516	2421	
<i>Cattolica</i>		549	576	1902	1153	749	
S. MAURO		276	542	2052	678	1554	
SANTARCANGELO		1256	1504	7665	2218	5447	
SARSINA		538	584	2095	560	1555	
<i>Ranchio</i>		102	105	559	157	402	
SAVIGNANO		666	914	4542	2593	2149	
SCORTICATA		152	157	866	144	722	
SOGELIANO		468	519	2788	788	2000	
<i>Montebello</i>		71	71	424	80	544	
<i>Da riportarsi</i>	37	31506	40504	210589	69458	140951	

PROVINCIA DI FORLÌ

(B Tav. I.)

C O M U N I	NUMERO		POPOLAZIONE	DIMORANTI		OSSERVAZIONI
	DELLE C A S E	DELLE FAMIGLIE		NELL' ABITATO	NELLA CAMPAGNA	
<i>Riporto</i> 57	51506	40304	210389	69458	140931	
<i>Montegelli</i>	91	106	566	—	566	
<i>Montetiffi</i>	102	157	495	69	424	
<i>Rontagnano</i>	198	215	1294	178	1116	
TEODORANO	399	446	2652	50	2582	
VERUCCHIO	579	604	5059	1164	1895	
<i>29</i>						
TOTALE 62	52875	42012	218435	70919	147514	

PROVINCIA DI FROSINONE

(B Tav. I.)

C O M U N I	NUMERO		POPOLAZIONE	DIMORANTI		OSSERVAZIONI
	DELLE C A S E	DELLE FAMIGLIE		NELL' ABITATO	NELLA CAMPAGNA	
FROSINONE	1453	1948	9234	7668	1566	Capoluogo della Provincia.
ACUTO	520	593	1929	1796	133	
ALATRI	2255	2448	12852	7004	5848	
ANAGNI	1151	1532	7855	6855	1000	
ANTICOLI	516	559	1944	1915	29	
ARNARA	253	502	1659	1469	190	
BAUCO	641	649	3621	759	2862	
CASTRO	585	551	3010	1585	1627	
CECCANO	947	1079	5604	5540	64	
CEPRANO	286	755	3410	1848	1562	
COLLEPARDO	177	209	1227	1048	179	
FALVATERRA	208	278	1453	1227	206	
FERENTINO	1503	1920	9096	7649	1447	
FILETTINO	544	557	2206	2206	—	
FUMONE	506	507	1573	683	890	
GIULIANO	270	428	2161	2122	59	
GUARCINO	512	515	2852	2827	3	
MAENZA	378	455	1854	1829	25	
MONTE S. GIOVANNI	792	851	4722	1469	3253	
<i>Colli</i>	154	156	687	376	311	
MOROLO	441	473	2205	2142	63	
PALIANO	796	905	4540	5886	654	
PATRICA	505	557	2554	2261	273	
PIGLIO	372	624	3067	2819	248	
PIPERNO	867	1076	4909	4702	207	
POFI	152	332	2473	2317	156	
PONTECORVO	1447	1754	9649	8343	1506	Capo di Distretto.
PROSEDI	209	242	1165	1159	26	
<i>Pisterzo</i>	98	106	561	561	—	
<i>Riporto</i> 29	17656	21857	109990	85821	24169	

PROVINCIA DI FROSINONE

(B Tav. I.)

C O M U N I	NUMERO		POPOLAZIONE	DIMORANTI		OSSERVAZIONI
	DELLE C A S E	DELLE FAMIGLIE		NELL' ABITATO	NELLA CAMPAGNA	
<i>Riporto</i> 29	17656	21857	109990	83821	24169	
RIPI	665	716	3925	874	3051	
ROCCAGORGA	380	441	2054	2049	5	
ROCCASECCA	119	157	667	667	—	
SERRONE	591	422	1909	1161	748	
SGURGOLA	474	505	2312	2287	25	
SONNINO	432	518	2558	2558	—	
S. LORENZO	283	403	2258	2258	—	
S. STEFANO	233	280	1262	1262	—	
STRANGOLAGALLI	227	247	1584	354	1050	
SUPINO	594	698	5258	2844	394	
TORRE	125	135	770	757	13	
TORRICE	490	521	2929	550	2379	
TREVI	336	375	1803	1803	—	
TRIVIGLIANO	193	198	1071	856	235	
VALLECORSA	390	619	3706	3692	14	
VEROLI	1923	1985	10914	3524	7390	
VICO	346	371	1809	1744	65	
TOTALE 46	25259	30426	154550	115021	39538	

PROVINCIA DI MACERATA

(B Tav. I.)

C O M U N I	NUMERO		POPOLAZIONE	DIMORANTI		OSSERVAZIONI
	DELLE C A S E	DELLE FAMIGLIE		NELL' ABITATO	NELLA CAMPAGNA	
MACERATA.	2420	3617	19632	10936	8676	Capoluogo della Provincia.
APIRO	584	604	3150	597	2553	
APPIGNANO	352	406	2212	572	1640	
BELFORTE	322	360	1817	615	1202	
CINGOLI	2246	2457	12419	2076	10343	
CIVITANOVA	1178	2587	6887	2480	4407	
<i>Porto di Civitanova.</i>	570	415	1874	1874	—	
COLMURANO	247	255	1282	224	1058	
FABRIANO	2200	2520	12943	7553	5410	Capo di Distretto.
<i>Albacina</i>	392	457	2552	1411	1121	
<i>Cancelli.</i>	89	92	598	—	598	
<i>Cerreto</i>	390	416	2226	1416	810	
<i>Collamato</i>	197	197	1204	890	314	
<i>S. Donato.</i>	100	101	521	128	393	
FICANO	124	126	656	204	452	
<i>Frontale.</i>	170	177	871	348	523	
FILOTTRANO	1188	1472	7874	1857	6017	
GENGA	455	440	2526	845	1683	
<i>Pierosara</i>	250	253	1379	475	904	
GUALDO	285	500	1682	156	1526	
LORETO	1526	1835	8701	5470	3231	Commissariato della S. Casa.
LORO	669	676	3512	801	2711	
MATELICA	1171	1386	8065	3762	4303	
MOGLIANO	797	823	4059	957	3082	
MONTE CASSIANO	770	860	4138	1198	2940	
MONTE COSARO	642	648	3179	1044	2135	
MONTE FANO	545	667	3678	1314	2364	
MONTE LUPONE	702	753	3960	1385	2575	
MONTE MILONE	975	1056	5194	1556	3638	
<i>Da riportarsi</i>	21516	25696	128751	52232	76609	

PROVINCIA DI MACERATA

(B TAV. I.)

C O M U N I	NUMERO		POPOLAZIONE	DIMORANTI		OSSERVAZIONI
	DELLE C A S E	DELLE FAMIGLIE		NELL' ABITATO	NELLA CAMPAGNA	
<i>Riporto</i>	21316	25696	128731	52252	76609	
MONTE SANTO	1026	1174	6534	2762	3772	
MONTE S. MARTINO	598	400	1580	507	1273	
MORROVALLE	965	1125	5840	1420	4420	
PAUSULA	1554	1547	7883	2455	5428	
PENNA S. GIOVANNI	520	541	2810	421	2389	
PETRIOLO	420	464	2508	907	1401	
RECANATI	2850	3544	18949	7946	11005	Capo di Distretto.
RIPE S. GINESIO	204	212	1086	170	916	
S. ANATOLIA	415	429	2591	1151	1240	
S. ANGELO IN PANTANO	481	494	2504	555	1971	
S. GINESIO	1050	1100	5727	1084	4645	
<i>Morico</i>	77	80	410	—	410	
S. GIUSTO	517	583	3009	1005	2004	
S. SEVERINO	2649	2923	14526	4534	10192	Capo di Distretto.
SARNANO	856	877	4724	1057	3667	
SERRA S. QUIRICO	433	459	2420	974	1446	
<i>Domo</i>	76	81	415	81	354	
<i>Rotorscio</i>	95	99	565	52	555	
<i>Sasso</i>	98	101	575	54	521	
SASSOFERRATO	1569	1493	7988	1597	6391	
TOLENTINO	1882	2056	10896	4461	6455	
TREJA	1462	1719	8989	2731	6258	
URBISAGLIA	406	417	2224	728	1496	
TOTALE	40899	47592	245104	88152	154952	

PROVINCIA DI ORVIETO

(B TAV. I.)

C O M U N I	NUMERO		POPOLAZIONE	DIMORANTI		OSSERVAZIONI
	DELLE C A S E	DELLE FAMIGLIE		NELL' ABITATO	NELLA CAMPAGNA	
ORVIETO	1749	1992	10567	6943	5424	Capoluogo della Provincia.
<i>Corbara</i>	101	103	718	103	610	
<i>Prodo e Ripalta</i>	41	41	290	49	241	
<i>Sugano e S. Quirico</i>	128	128	729	282	447	
<i>Titignano</i>	50	50	257	29	208	
<i>Torre Ss. Severo e Martirio</i>	96	96	614	126	488	
ALLERONA	162	162	1087	512	775	
CARNAIOLA	115	115	610	470	140	
CASTEL GIORGIO	136	136	1124	70	1054	
<i>Benano</i>	51	54	211	62	149	
CASTEL VISCARDO	155	140	754	356	178	
<i>Viceno</i>	51	51	207	111	96	
FABRO	175	179	1025	564	661	
FICULLE	327	352	1830	845	1007	
<i>Meana</i>	12	12	95	—	95	
<i>Mealla</i>	6	6	98	—	98	
<i>Sala</i>	52	52	243	—	243	
MONTE GABBIONE	155	159	757	249	488	
<i>Castel del Fiore</i>	40	41	295	48	247	
MONTE GIOVE	51	51	362	55	327	
<i>Frattra Guida</i>	23	24	174	—	174	
MONTE LEONE	504	518	1675	500	1175	
MONTE RUBLAGLIO	79	80	460	539	121	
PARRANO	98	103	672	196	476	
<i>Pieve di Montelungo</i>	44	47	254	—	254	
PORANO	98	102	565	242	521	
<i>Castel Rubello</i>	65	62	326	91	255	
S. VENANZIO	86	87	596	256	560	
<i>Civitella Conti</i>	27	28	215	—	215	
<i>Da riportarsi</i> 29	4405	4701	26362	12261	14501	

PROVINCIA DI ORVIETO

(B TAV. I.)

C O M U N I	NUMERO		POPOLAZIONE	DIMORANTI		OSSERVAZIONI
	DELLE C A S E	DELLE FAMIGLIE		NELL' ABITATO	NELLA CAMPAGNA	
<i>Riporto</i> 29	4405	4701	26562	12261	14301	
<i>Collelungo</i>	56	56	404	80	524	
<i>Ripalvella</i>	71	71	488	57	431	
<i>Rote Castello</i>	52	52	208	46	162	
S. VITO	49	50	574	64	510	
<i>Palazzo Bovarino</i>	57	57	517	10	507	
<i>Pornello</i>	54	54	215	71	142	
<i>Poggio Aquilone</i>	43	45	281	61	220	
TOTALE 56	4747	5044	29047	12650	16597	

PROVINCIA DI PERUGIA

(B Tav. I.)

C O M U N I	NUMERO		POPOLAZIONE	DIMORANTI		OSSERVAZIONI
	DELLE C A S E	DELLE FAMIGLIE		NELL' ABITATO	NELLA CAMPAGNA	
PERUGIA	6259	7555	41542	18240	25302	Capoluogo della Provincia.
ASSISI	1943	2120	11096	4286	6810	
<i>Petrignano</i>	542	555	2000	515	1487	
<i>Serpeto</i>	156	157	767	82	685	
BASCHI	149	150	766	582	184	
<i>Acqualoreto</i>	229	252	1167	649	518	
<i>Civitella</i>	168	168	923	452	471	
<i>Montecchio</i>	140	145	758	601	157	
<i>Tenaglie</i>	114	115	548	65	485	
BASTIA	500	510	3123	1291	1852	
BETTONA	455	469	2655	644	1991	
CANNARA	522	552	1875	905	968	
CASTIGLIONE DEL LAGO	1056	1070	6085	1047	5038	
<i>Laviano</i>	254	249	1552	371	1181	
<i>Vajano</i>	244	251	1695	—	1695	
CITTA' DI CASTELLO	5687	5890	22285	6091	16192	Capo di Distretto.
CITTA' DELLA PIEVE	1005	1082	5924	2158	5786	
<i>Salci</i>	70	77	557	116	441	
CITERNA	571	584	2352	272	2080	
COLLEMANCIO	74	74	455	56	579	
COLLAZZONE	407	454	2095	505	1590	
CORCIANO	569	588	5948	1166	2782	
DERUTA	759	746	4060	1408	2652	
FOSSATO	509	550	1955	652	1505	
FRATTA	967	1062	6418	1520	5098	
<i>Civitella Ranieri</i>	55	49	412	—	412	
<i>Preggio</i>	254	258	1754	192	1562	
<i>Poggio Manente</i>	105	108	751	158	575	
FRATTA DI TODI	201	205	1247	217	1050	
<i>Da riportarsi</i> 29	21080	25165	150657	45995	86662	

PROVINCIA DI PERUGIA

(B Tav. I.)

C O M U N I	NUMERO		POPOLAZIONE	DIMORANTI		OSSERVAZIONI
	DELLE C A S E	DELLE FAMIGLIE		NELL' ABITATO	NELLA CAMPAGNA	
<i>Riporto</i> 29	21080	23163	150637	43995	36662	
FULIGNO	2920	3483	16317	13117	3200	Capo di Distretto.
<i>Colforito</i>	134	144	758	746	12	
<i>Rasiglia</i>	127	154	749	666	83	
<i>Scopoli</i>	207	221	1210	875	335	
GUALDO TADINO	1231	1117	6422	2364	4058	
<i>Pieve di Compreseto</i>	80	87	571	115	456	
LISCIANO	223	232	1314	28	1786	
MAGIONE	623	662	4398	1283	3110	
<i>Agello</i>	263	271	1646	333	1311	
MARSCIANO	403	404	2319	771	1548	
<i>Cerqueto</i>	321	329	1984	541	1443	
<i>Compignano</i>	93	127	604	137	467	
<i>Papiano</i>	132	132	945	207	736	
<i>Spina</i>	333	333	3310	912	2398	
MASSA	488	513	2629	317	2312	
<i>Colpetrazzo</i>	106	106	548	80	468	
<i>Viepri</i>	60	62	323	63	260	
<i>Villa</i>	91	99	492	162	330	
MONTE CASTELLO	301	306	1661	323	1336	
<i>Doglio</i>	30	30	273	33	222	
MONTONE	323	343	2211	422	1789	
NOCERA	641	683	3719	1082	2637	
<i>Colle</i>	227	233	1339	260	1099	
PACCIANO	192	193	1081	233	826	
PANICALE	426	436	2496	437	2059	
<i>Mongiovino</i>	173	173	972	301	671	
PASSIGNANO	269	279	1903	643	1238	
<i>Castel Rigone</i>	167	174	1272	267	1003	
<i>Da riportarsi</i> 37	31933	34733	194843	70968	123877	

PROVINCIA DI PERUGIA

(B Tav. I.)

C O M U N I	NUMERO		POPOLAZIONE	DIMORANTI		OSSERVAZIONI
	DELLE C A S E	DELLE FAMIGLIE		NELL' ABITATO	NELLA CAMPAGNA	
<i>Riporto</i> 57	51955	54755	194845	70968	125877	
PIEGARO	505	525	2995	900	2095	
<i>Cibottola</i>	128	150	756	80	676	
PIETRALUNGA	451	477	5555	507	5028	
S. GIUSTINO	716	755	4194	1219	2975	
<i>Cospaja</i>	52	59	522	125	197	
SIGILLO	255	255	1659	1200	459	
SPELLO	977	1045	4659	2594	2045	
TODI	2479	2625	14263	4606	9657	Capo di Distretto.
TORGIANO	455	446	2669	559	2110	
TUORO	149	167	944	479	465	
<i>Monte Gualandro</i>	115	127	798	—	798	
<i>Vernazzano</i>	72	74	558	46	512	
VALFABRICA	158	141	868	258	650	
<i>Casa Castalda</i>	124	127	887	555	552	
VALTOPINA	155	140	821	372	449	
TOTALE 72	58662	41824	234553	84028	130505	

PROVINCIA DI PESARO E URBINO

(B Tav. I.)

C O M U N I	NUMERO		POPOLAZIONE	DIMORANTI		OSSERVAZIONI
	DELLE C A S E	DELLE FAMIGLIE		NELL' ABITATO	NELLA CAMPAGNA	
PESARO.	2848	4405	19885	11368	8517	Capoluogo della Provincia.
URBINO.	1805	2402	13718	5535	8165	Idem
<i>Gaisa</i>	88	103	539	117	422	
<i>Prinicilio</i>	84	90	487	—	487	
<i>Schieti</i>	52	53	352	112	240	
ACQUALAGNA.	145	195	945	500	445	
<i>Farneta</i>	60	60	386	—	386	
<i>Frontino</i>	51	52	256	—	256	
<i>Monte Cordino</i>	29	50	248	—	248	
<i>Pietralata</i>	59	90	517	—	517	
APECCHIO.	121	127	755	326	409	
<i>Carda</i>	134	139	901	226	675	
<i>Carlano</i>	50	50	200	—	200	
<i>Montevicino</i>	42	43	289	—	289	
<i>Pietragialla</i>	85	85	565	—	565	
AUDITORE.	125	118	622	90	552	
<i>Castelnuovo</i>	112	94	495	28	465	
<i>S. Giovanni</i>	66	61	352	—	352	
BARCHI.	244	250	1346	710	636	
<i>Villa del Monte</i>	59	61	529	67	262	
BELFORTE.	86	89	429	104	325	
BORGOPACE.	97	100	624	134	490	
<i>Figiano</i>	5	5	57	—	57	
<i>Lamoli</i>	59	67	379	112	267	
<i>Palazzo Mucci</i>	15	14	72	—	72	
<i>Parchiule</i>	46	46	265	—	265	
CAGLI.	1516	1690	9558	2865	6693	
CANDELARA.	252	316	1653	199	1456	
CANTIANO.	571	574	5237	854	2403	
Da riportarsi. 29	8844	11374	59381	25547	35834	

PROVINCIA DI PESARO E URBINO

(B TAV. I.)

C O M U N I	NUMERO		POPOLAZIONE	DIMORANTI		OSSERVAZIONI	
	DELLE C A S E	DELLE FAMIGLIE		NELL' ABITATO	NELLA CAMPAGNA		
<i>Riporto</i>	29	8844	11374	59581	23547	35834	
CARPEGNA	256	261	1308	186	1122		
CARTOCETO	477	484	2361	457	1904		
<i>Ripalta</i>	95	95	482	26	456		
CASTELDELCI	171	160	944	184	760		
CASTELDIMEZZO	102	103	546	64	482		
COLBORDOLO	130	159	852	210	642		
<i>Coldazzo</i>	27	27	182	70	112		
<i>Serra di Genga.</i>	45	44	285	—	285		
<i>Talacchio</i>	55	57	390	59	331		
COSTACCIARO	358	312	1918	812	1106		
FANO	3103	3960	19622	8950	10672	Capo di Distretto.	
FENIGLI	109	106	716	—	716		
FERMIGNANO	248	295	1741	539	1202		
<i>Pagino</i>	63	69	421	—	421		
FIORENZUOLA	160	174	799	243	556		
FOSSOMBRONE	1029	2066	6712	4579	2133		
<i>Bellaguardia</i>	56	125	373	28	345		
FRATTE	254	260	1219	374	845		
FRONTINO	81	78	443	70	373		
FRONTONE	225	229	1473	88	1385		
GABICE	72	102	613	207	406		
GINESTRETO	236	251	1488	269	1219		
GRADARA	285	331	1602	528	1074		
<i>Granarola.</i>	52	64	363	21	342		
GUBBIO	2471	2915	19420	5801	13619	Capo di Distretto.	
<i>Baccaresca</i>	12	13	128	20	108		
<i>Biscina</i>	16	16	156	—	156		
<i>Castiglione</i>	27	31	264	—	264		
<i>Da riportarsi</i> . 37	19051	24141	126202	47352	78870		

PROVINCIA DI PESARO E URBINO

(B Tav. I.)

C O M U N I	NUMERO		POPOLAZIONE	DIMORANTI		OSSERVAZIONI
	DELLE C A S E	DELLE FAMIGLIE		NELL' ABITATO.	NELLA CAMPAGNA	
<i>Riporto</i> 57	19051	24141	126202	47332	78870	
<i>Coccorano</i>	36	36	508	—	508	
<i>Col Palombo</i>	81	78	618	69	549	
<i>Febino</i>	30	51	215	—	215	
<i>Petroja</i>	—	—	—	—	—	La popolazione di <i>Petroja</i> fu unita a quella di <i>Gubbio</i> fino dall'anno 1837.
<i>Santa Cristina</i>	19	19	126	—	126	
<i>Valcodale</i>	16	20	128	—	128	
ISOLA DEL PIANO	159	165	949	271	678	
<i>Castelgagliardo</i>	22	22	109	7	102	
ISOLA DI FANO	169	180	791	350	461	
<i>Caspessa</i>	38	36	147	40	107	
LUNANO	97	100	544	204	340	
MACERATA FELTRIA	325	347	1815	552	1265	
<i>Certalto</i>	49	49	297	14	285	
MAIOLO	147	119	686	—	686	
<i>Antico</i>	82	67	343	—	345	
MERCATELLO	212	258	1569	719	650	
<i>Castello della Pieve</i>	22	22	149	46	103	
<i>Guinza</i>	15	15	114	—	114	
<i>Metola</i>	37	38	259	—	259	
<i>Montedale</i>	14	15	95	—	95	
<i>Valbuona</i>	19	20	170	—	170	
MONTE BAROCCIO	455	417	2055	271	1762	
<i>Monte Giano</i>	120	120	617	—	617	
MONDAVIO	355	395	2041	734	1507	
MONDOLFO	615	759	3660	1719	1941	
MONTALFOGLIO	93	102	621	68	555	
MONTALTO	88	107	612	15	597	
<i>S. Biagio</i>	14	14	79	—	79	
<i>Da riportarsi</i> 85	22354	27630	145095	52591	92704	

PROVINCIA DI PESARO E URBINO

(B TAV. I.)

C O M U N I	NUMERO		POPOLAZIONE	DIMORANTI		OSSERVAZIONI
	DELLE C A S E	DELLE FAMIGLIE		NELL' ABITATO	NELLA CAMPAGNA	
<i>Riporto</i> 85	22354	27650	145095	52391	92704	
<i>San Gervasio</i>	67	67	340	35	305	
<i>Torricella</i>	54	46	203	44	159	
MONTEBELLO	102	106	565	151	414	
<i>Rupoli</i>	52	53	200	40	160	
MONTE CALVO	78	78	662	35	627	
MORTECERIGNONE	129	129	761	246	515	
<i>Val di Teva</i>	49	49	292	—	292	
MONTECICCARDO	161	155	757	57	680	
<i>Monte Gaudio</i>	55	55	295	27	268	
<i>Monte S. Maria</i>	83	81	447	22	425	
MONTE COPPIOLO	120	126	725	—	725	
<i>Boaggine</i>	54	54	248	—	248	
MONTEFABBRI	95	116	619	275	344	
<i>Ripe</i>	52	54	330	114	216	
MONTE FELCINO	89	109	704	194	510	
MONTEGRIMANO	174	186	1051	296	755	
<i>Monte Liciano</i>	62	65	502	—	502	
<i>Monte Tassi</i>	105	110	655	—	655	
MONTEGUIDUCCIO	128	131	666	157	509	
<i>Casa Rotonda</i>	47	49	279	—	279	
<i>Fonte Corniale</i>	80	80	384	62	322	
MONTELABATE	195	201	978	216	762	
<i>Farneto</i>	81	82	434	58	376	
MONTEMAGGIORE	227	220	1209	204	1005	
MONTEMONTANARO	74	66	314	94	220	
MONTE PORZIO	126	150	929	459	470	
<i>Castelvecchio</i>	112	154	1019	522	497	
MONTERADO	155	192	1127	302	825	
<i>Da riportarsi</i> 115	25098	30572	161568	56001	105567	

PROVINCIA DI PESARO E URBINO

(B TAV. I.)

C O M U N I	NUMERO		POPOLAZIONE	DIMORANTI		OSSERVAZIONI
	DELLE C A S E	DELLE FAMIGLIE		NELL' ABITATO	NELLA CAMPAGNA	
<i>Riporto</i> 113	25098	30572	161368	56001	105367	
MONTEROLO	99	101	515	85	430	
<i>Cartoceto piccolo</i>	57	57	519	—	519	
MONTESECCO	119	106	540	148	392	
MONTEVECCHIO	155	156	728	154	594	
NOVILARA	245	280	1396	260	1136	
ORCIANO	381	400	1806	938	868	
PASCELUPO	99	99	677	125	554	
<i>Isola Fossara</i>	82	84	452	369	83	
PEGLIO	105	111	757	163	594	
PENNABILLI	502	307	1600	577	1023	
<i>Macciano</i>	86	85	440	—	440	
<i>Soanne</i>	75	59	523	14	509	
PERGOLA	1015	1266	6517	2878	3459	
PETRIANO	55	94	526	74	452	
<i>Riccì</i>	14	17	146	—	146	
PIAGGE	157	152	785	223	562	
PIAN DI CASTELLO	54	53	309	39	270	
<i>Monte Altavelio</i>	52	52	293	56	237	
<i>Ripalta</i>	20	20	130	—	130	
PIAN DI MELETO	256	234	1223	218	1005	
<i>Cavoletto</i>	56	53	275	64	209	
PIETRARUBBIA	88	89	514	34	480	
PIOBBICO	142	154	1100	397	703	
<i>Monte Grino</i>	12	12	75	—	75	
<i>Offredi</i>	31	31	152	—	152	
<i>Pecorari</i>	31	30	186	—	186	
POZZO	99	150	958	374	584	
RIPE	311	418	2007	548	1459	
<i>Da riportarsi</i> 141	20276	35220	186095	63697	122398	

PROVINCIA DI PESARO E URBINO

(B Tav. I.)

C O M U N I	NUMERO		POPOLAZIONE	DIMORANTI		OSSERVAZIONI
	DELLE C A S E	DELLE FAMIGLIE		NELL' ABITATO	NELLA CAMPAGNA	
<i>Riporto</i> 141	29276	35220	186095	65697	122598	
<i>Porcozzone</i>	10	13	110	5	105	
SALTARA	566	394	1776	581	1195	
<i>Bargni</i>	54	56	252	49	205	
S. AGATA FELTRIA	203	233	1144	718	426	
<i>Cajoleto</i>	39	40	227	28	199	
<i>Libiano</i>	43	39	240	42	198	
<i>Monte S. Benedetto</i>	22	21	139	82	57	
<i>Petrella</i>	51	46	241	25	216	
<i>Rocca Pratiffa</i>	56	50	522	64	258	
<i>Rusciano</i>	58	55	300	144	156	
<i>Sapigno</i>	55	48	517	44	273	
<i>San Donato</i>	129	133	720	208	512	
<i>Ugrigno</i>	42	38	200	86	114	
SANT' ANDREA	141	136	759	208	551	
SANT' ANGELO IN LIZZOLA	298	369	1754	619	1135	
SANT' ANGELO IN VADO	506	693	3525	2110	1415	
<i>Baciuccajo</i>	9	8	34	—	34	
<i>Monte Majo</i>	26	27	163	—	163	
SAN COSTANZO	424	528	2652	865	1787	
<i>Cerasa</i>	153	145	785	264	521	
<i>Stacciola</i>	67	74	419	113	306	
SAN GIORGIO	145	150	836	272	564	
<i>Poggio</i>	69	71	460	61	399	
SANT' IPPOLITO	264	268	1189	366	823	
<i>Reforzate</i>	52	53	319	81	238	
SAN LEO	277	288	1519	483	1036	
<i>Monte</i>	44	43	278	—	278	
<i>Monte Fotogno</i>	41	42	240	—	240	
<i>Da riportarsi</i> 169	32922	39287	207015	71215	135800	

PROVINCIA DI PESARO E URBINO

(B Tav. I.)

C O M U N I	NUMERO		POPOLAZIONE	DIMORANTI		OSSERVAZIONI
	DELLE C A S E	DELLE FAMIGLIE		NELL' ABITATO	NELLA CAMPAGNA	
<i>Riporto</i> 169	32922	39387	207013	71213	135800	
<i>Monte Maggio</i>	109	116	656	—	656	
<i>Pietracuta</i>	75	89	429	—	429	
<i>Tausano</i>	45	45	240	—	240	
SAN LORENZO IN CAMPO	263	312	1533	327	756	
SAN VITO	159	154	635	155	480	
SASSOCORBARO	215	223	1229	519	710	
<i>Piagnano</i>	67	63	345	42	301	
<i>S. Donato in Taviglione</i>	97	99	596	68	528	
<i>Valle Avellana</i>	62	59	358	48	310	
SASSO FELTRIO	177	155	780	179	601	
<i>Gesso</i>	73	54	294	164	130	
<i>Valle S. Anastasio</i>	85	72	399	—	399	
SCAVOLINO	194	160	945	379	566	
SCHEGGIA	202	212	1500	372	928	
SENIGALLIA	2941	5052	25498	12950	10548	Capo di Distretto.
SERRA SANT' ABBONDIO	229	252	1440	287	1153	
SERRUNGARINA	260	266	1472	279	1193	
<i>Pozzuolo</i>	80	82	427	83	344	
SORBOLUNGO	128	133	639	159	480	
TALAMELLO	288	273	1391	712	679	
<i>Perticara</i>	132	124	658	115	543	
<i>Sartiano</i>	75	70	369	34	335	
<i>Secchiano</i>	100	91	480	114	366	
<i>Torricella</i>	79	74	406	70	336	
<i>Uffogliano</i>	88	70	368	—	368	
TAVOLETO	116	115	570	165	405	
<i>Ripa Massana</i>	50	50	264	36	228	
<i>Torricella</i>	29	29	132	—	132	
<i>Da riportarsi</i> 197	39336	47724	248916	88972	159944	

PROVINCIA DI PESARO E URBINO

(B Tav. I.)

C O M U N I	NUMERO		POPOLAZIONE	DIMORANTI		OSSERVAZIONI
	DELLE C A S E	DELLE FAMIGLIE		NELL' ABITATO	NELLA CAMPAGNA	
<i>Riporto</i> 197	39336	47724	248916	88972	159944	
TOMBA DI PESARO	169	192	1089	166	923	
<i>Monte le Vecchie</i>	115	135	771	157	634	
<i>Monteluro</i>	79	80	625	49	576	
TOMBA DI SENIGALLIA	209	259	1582	101	1281	
TORRE	125	126	601	212	589	
URBANIA	645	796	4159	2021	2158	
<i>Orsajola</i>	55	55	208	—	208	
TOTALE 204	40709	49345	257751	91658	166093	

PROVINCIA DI RAVENNA

(B Tav. I.)

C O M U N I	NUMERO		POPOLAZIONE	DIMORANTI		OSSERVAZIONI
	DELLE C A S E	DELLE FAMIGLIE		NELL' ABITATO	NELLA CAMPAGNA	
RAVENNA	6888	11146	54565	21056	33509	Capoluogo della Provincia.
ALFONSENE	859	1562	7292	2507	4785	
BAGNARA	280	527	1746	488	1258	
BRISIGHELLA	1054	1518	8155	2105	6052	
<i>Fognano</i>	565	589	3056	979	2077	
CASOLA VALSENIÒ	646	851	4156	912	3224	
CASTEL BOLOGNESE	565	1001	5378	2285	3095	
CASTEL DEL RIO	522	552	2570	558	2052	
CERVIA	646	1260	5755	2252	3501	
DOZZA	502	542	1945	567	1578	
FAENZA	5821	7456	55592	19942	15650	Capo di Distretto.
FONTANA	292	400	1664	515	1551	
IMOLA	2856	5401	25919	9521	16598	Capo di Distretto.
MORDANO	400	489	2594	546	1848	
RIOLO	540	609	5045	785	2260	
RUSSI	809	1507	7569	2408	5161	
SOLAROLO	422	569	5197	1504	1695	
TOSSIGNANO	519	450	2058	965	1095	
TOTALE 18	21542	55569	175994	69449	106545	

PROVINCIA DI RIETI

(B Tav. I.)

C O M U N I.	NUMERO		POPOLAZIONE	DIMORANTI		OSSERVAZIONI
	DELLE C A S E	DELLE FAMIGLIE		NELL' ABITATO	NELLA CAMPAGNA	
RIETI	1725	2591	12437	9204	3233	Capoluogo della Provincia.
<i>Casette</i>	45	65	255	255	—	
<i>Maglianello</i>	52	52	201	107	94	
<i>Moggio</i>	48	46	274	123	151	
ASCREA	96	101	513	513	—	
<i>Rigatti</i>	58	61	278	277	1	
<i>Stipes</i>	49	54	282	262	20	
ASPRA	255	259	1243	797	448	
BELMONTE	211	213	1108	758	350	
<i>Ornaro</i>	67	67	355	299	56	
BOCCHIGNANO	88	92	374	292	82	
CANEMORTO	520	506	1618	1618	—	
CANTALUPO	157	147	759	475	264	
CASAPROTA	91	92	500	450	50	
<i>Collelungo</i>	79	80	351	358	15	
CASTEL NUOVO	152	151	690	664	26	
CASTEL VECCHIO	194	198	922	922	—	
<i>Antuni</i>	22	22	106	100	6	
<i>Collepiscio</i>	85	86	411	411	—	
CERCHIARA	90	90	491	73	418	
COLLALTO	124	158	722	611	111	
<i>Ricetto</i>	59	69	547	547	—	
<i>S. Lorenzo</i>	45	64	218	218	—	
COLLEBACCARO	80	80	412	82	330	
COLLEGIOVE	92	126	427	425	4	
COLLEVECCHIO	172	191	919	748	171	
<i>Cicignano</i>	57	40	175	144	29	
<i>Foglia</i>	18	18	89	89	—	
<i>Poggio Somlavilla</i>	25	25	159	159	—	
<i>Da riportarsi</i> 29	4466	5302	26616	20759	5877	

15

PROVINCIA DI RIETI

(B Tav. I.)

C O M U N I	NUMERO		POPOLAZIONE	DIMORANTI		OSSERVAZIONI
	DELLE C A S E	DELLE FAMIGLIE		NELL' ABITATO	NELLA CAMPAGNA	
<i>Riporto.</i> 29	4466	5309	26616	20739	5877	
<i>S. Polo</i>	67	65	307	253	54	
CONCERVIANO	44	45	261	173	88	
<i>Cenciara</i>	21	21	132	115	17	
<i>Magnalardo.</i>	22	22	96	96	—	
<i>Pratojanni</i>	33	38	225	216	9	
<i>Vaccareccia</i>	59	59	246	246	—	
CONFIGNI	86	103	445	149	296	
<i>Lugnola.</i>	49	49	238	175	63	
CONTIGLIANO	317	339	1752	443	1309	
<i>S. Filippo</i>	68	71	378	300	78	
COTTANELLO	155	155	798	469	329	
<i>Castiglione</i>	24	24	150	80	70	
FARA	288	310	1508	590	918	
<i>Correse</i>	22	22	99	84	15	
FORANO	147	147	776	773	3	
<i>Gavignano</i>	35	40	172	104	68	
FRASSO	70	84	415	293	122	
GRECCIO	289	301	1561	260	1301	
LABRO	233	259	1237	257	980	
LONGONE	71	82	389	345	44	
<i>Porcigliano</i>	50	62	355	309	26	
<i>Rocca Ranieri</i>	78	81	439	412	47	
<i>S. Silvestro</i>	63	73	349	311	38	
MAGLIANO	346	377	1942	1421	521	
MARCETELLI	116	128	391	390	1	
MOMPEO	119	120	379	423	156	
MONTASOLA	103	106	474	113	359	
MONTE BUONO	152	165	785	450	335	
<i>Da riportarsi</i> 37	7395	8648	43115	29091	13124	

PROVINCIA DI RIETI

(B Tav. I.)

C O M U N I	NUMERO		POPOLAZIONE	DIMORANTI		OSSERVAZIONI
	DELLE C A S E	DELLE FAMIGLIE		NELL' ABITATO	NELLA CAMPAGNA	
<i>Riporto</i> 57	7595	8648	43115	29991	13124	
<i>Fianello.</i>	52	52	250	207	23	
MONTE LEONE	179	179	878	860	18	
<i>Ginestra</i>	93	100	481	457	24	
MONTE NERO.	84	92	559	489	50	
MONTE S. GIOVANNI	184	191	1071	85	988	
MONTE S. MARIA.	107	110	480	468	12	
MONTOPOLI.	143	155	667	619	48	
MORRO.	159	159	687	179	508	
NESPOLO	58	45	745	745	—	
OLIVETO	87	88	458	458	—	
PAGANICO.	144	150	804	781	23	
PETESCIA.	171	190	937	937	—	
POGGIO BUSTONE	256	256	1175	677	498	
POGGIO CATINO	149	157	751	608	143	
POGGIO FIDONI.	117	120	587	284	503	
<i>Poggio Perugino</i>	68	70	451	245	206	
POGGIO MIRTETO.	376	422	1976	1295	685	Capo di Distretto
<i>Castel San Pietro</i>	48	49	224	222	2	
POGGIO MOIANO	219	243	1292	1270	22	
POGGIO NATIVO	166	185	918	845	73	
POGGIO SAN LORENZO	86	105	556	556	—	
POSTICCIOLA	67	67	553	553	—	
POZZAGLIA	155	166	859	828	11	
<i>Montorio in Valle</i>	49	52	245	245	—	
<i>Pietraforte</i>	65	67	290	290	—	
RIVODUTRI	229	229	1112	490	622	
ROCCA ANTICA.	121	129	648	560	88	
ROCCA SINIBALDA	194	218	1092	801	291	
<i>Da riportarsi.</i> 85	11579	12670	63559	45779	17760	

PROVINCIA DI RIETI

(B Tav. I.)

C O M U N I	NUMERO		POPOLAZIONE	DIMORANTI		OSSERVAZIONI
	DELLE C A S E	DELLE FAMIGLIE		NELL' ABITATO	NELLA CAMPAGNA	
<i>Riporto</i> 85	11579	12670	63539	43779	17760	
<i>Vallecupola</i>	66	78	388	376	12	
ROCCHETTE	68	68	510	279	51	
SALISANO	103	103	522	469	55	
SCANDRIGLIA	274	274	1350	1256	74	
<i>Cerdomare</i>	23	23	108	108	—	
<i>Ponticelli</i>	71	71	324	300	24	
S. BENEDETTO	53	56	296	193	105	
S. ELIA	149	149	875	520	555	
S. GIOVANNI REATINO	78	86	413	184	229	
SELCI	200	205	1151	276	855	
STIMIGLIANO	92	95	472	465	9	
TARANO	81	82	411	358	55	
TOFFIA	99	105	621	621	—	
TORRI	259	259	1233	877	556	
TORRICELLA	111	124	640	615	25	
VACONE	65	67	506	248	58	
VARCO	73	86	404	404	—	
<i>Poggio Vittiano</i>	38	58	186	186	—	
<i>Rocca Vittiana</i>	27	51	174	174	—	
TOTALE 104	15289	14668	73685	55486	20197	

M
X
10

PROVINCIA DI SPOLETO

(B TAV. I.)

C O M U N I	NUMERO		POPOLAZIONE	DIMORANTI		OSSERVAZIONI
	DELLE C A S E	DELLE FAMIGLIE		NELL' ABITATO	NELLA CAMPAGNA	
SPOLETO	3149	3569	18502	11171	7331	Capoluogo della Provincia.
<i>Arezzo</i>	16	19	72	54	18	
<i>Cerqueto</i>	50	53	177	122	55	
<i>Messenano</i>	36	37	197	125	72	
<i>Terzo S. Severo</i>	56	56	313	226	87	
ACQUASPARTA	311	321	1637	884	753	
<i>Casigliano</i>	128	128	805	253	552	
<i>Cisterna</i>	30	30	183	46	137	
<i>Macerino</i>	52	52	284	99	185	
<i>Porzano</i>	56	49	194	55	139	
<i>Scoppio</i>	11	11	58	50	8	
ALVIANO	153	139	646	467	179	
AMELIA	1066	1106	6124	2289	3835	
ARRONE	257	262	1364	487	877	
<i>Buonacquisto</i>	53	53	291	100	191	
ATTIGLIANO	99	99	457	386	71	
BEVAGNA	810	839	4024	2087	1937	
<i>Castelbuono</i>	40	40	209	53	176	
<i>Limignano</i>	43	43	237	34	203	
CALVI	272	280	1565	515	1050	
CAMPELLO	171	172	753	95	658	
<i>Agliano</i>	41	44	254	201	53	
<i>Pissignano</i>	72	72	308	66	242	
<i>Spina</i>	18	18	80	80	—	
CAPITONE	134	134	838	235	603	
CASCIA	885	927	4755	4494	241	
CASTELRITALDI	220	160	844	237	607	
<i>Colle del Marchese</i>	67	47	292	58	234	
CASTEL S. GIOVANNI	84	86	382	40	342	
<i>Da riportarsi</i> 29	8322	8828	45825	24969	20856	

PROVINCIA DI SPOLETO

(B Tav. I.)

C O M U N I	NUMERO		POPOLAZIONE	DIMORANTI		OSSERVAZIONI
	DELLE C A S E	DELLE FAMIGLIE		NELL' ABITATO	NELLA CAMPAGNA	
TOTALE	29	3322	6828	45825	24969	20856
CASTEL S. FELICE	49	49	49	276	142	154
CASTEL DI LAGO	79	79	79	409	306	103
CESI	208	207	207	1452	528	924
<i>Appecano</i>	16	16	16	80	66	14
<i>Polenaco</i>	10	10	10	50	50	—
CESELLI	47	47	47	272	150	142
CERRETO	219	227	227	1110	544	566
<i>Ponte</i>	42	42	42	173	173	—
<i>Rocchette</i>	71	71	71	361	361	—
COLLESTATTE	144	144	144	694	480	214
COLLESCIPOLI	390	398	398	1883	535	1348
FERENTILLO	471	487	487	2566	2039	527
GIANO	186	186	186	968	145	825
<i>Castagnola</i>	65	65	65	320	155	185
<i>Montecchio</i>	54	54	54	292	75	217
GIOVE	199	214	214	994	853	141
GUALDO CATTANEO	154	157	157	721	203	518
<i>S. Terenziano</i>	416	459	459	2248	491	1757
GUARDEA	134	134	134	697	535	162
<i>Frattuccia</i>	23	23	23	127	23	104
<i>Poggio</i>	35	35	35	160	29	131
LUGNANO	231	234	234	1194	598	596
MEGGIANO	83	84	84	451	445	6
MONTE CASTRILLI	671	675	675	3798	1361	2437
<i>Sismano</i>	76	77	77	422	58	364
MONTE FALCO	747	771	771	4033	1046	2987
<i>Fabbri</i>	62	62	62	303	—	303
<i>Fratta</i>	37	74	74	446	—	446
<i>Da riportarsi</i>	57	13259	13887	72123	36320	35805

PROVINCIA DI SPOLETO

(B Tav. I.)

C O M U N I	NUMERO		POPOLAZIONE	DIMORANTI		OSSERVAZIONI
	DELLE C A S E	DELLE FAMIGLIE		NELL' ABITATO	NELLA CAMPAGNA	
<i>Riporto</i> 57	13259	15887	72125	56320	35805	
<i>S. Luca</i>	25	25	150	—	150	
MONTE FRANCO	241	247	1228	1059	189	
MONTE LEONE	311	328	1662	1392	270	
MONTE SANTO	117	118	645	604	41	
NARNI	1291	1559	7707	5209	4498	
<i>Montoro</i>	62	61	417	216	201	
NORCIA	1773	1879	9280	8520	960	Capo di Distretto.
<i>Castelluccio</i>	112	115	515	505	12	
OTRICOLI	150	212	915	812	103	
<i>Poggio</i>	69	69	528	145	185	
PAPIGNO	170	184	869	401	468	
PENNA	156	159	669	557	152	
PIEDILUCO	184	184	861	617	244	
POGGIODOMO	154	160	710	710	—	
<i>Mucciafora</i>	55	55	190	190	—	
POLINO	79	81	385	579	4	
PORCHIANO	122	122	645	245	402	
PORTARIA	102	102	481	141	340	
PREGI	555	547	2847	2455	412	
S. ANATOLIA	62	65	358	297	41	
<i>Caso</i>	56	56	165	146	17	
<i>Civitella</i>	25	25	110	110	—	
<i>Gavelli</i>	25	24	152	152	—	
<i>Monte S. Vito</i>	19	19	95	95	—	
S. GEMINE	325	355	1899	700	1199	
SCHEGGINO	60	60	284	266	18	
SELLANO	162	175	927	872	55	
<i>Apagni</i>	25	25	126	121	5	
<i>Da riportarsi</i> . . . 85	19680	20610	106699	60950	45749	

PROVINCIA DI SPOLETO

(B TAV. I.)

C O M U N I	NUMERO		POPOLAZIONE	DIMORANTI		OSSERVAZIONI
	DALLE C A S E	DELLE FAMIGLIE		NELL' ABITATO	NELLA CAMPAGNA	
<i>Riporto</i> 85	19680	20610	106699	60950	45749	
<i>Cammaro</i>	55	60	250	215	57	
<i>Orzano</i>	65	68	504	247	57	
<i>Postignano</i>	50	50	180	180	—	
STRONCONE	452	459	2160	529	1651	
<i>Aguzzo</i>	45	45	251	44	187	
<i>Coppe</i>	50	50	265	146	117	
<i>Finocchietto</i>	51	51	264	154	110	
<i>Vasciano</i>	44	44	240	124	116	
TERNI	1908	2394	11121	7855	5288	Capo di Distretto.
<i>Acquapalombo</i>	24	24	128	125	3	
<i>Miranda</i>	122	122	675	258	457	
<i>Poggiolavarino</i>	26	27	158	106	52	
<i>Rocca S. Zenone</i>	148	150	756	401	655	
TORRE ORSINA	71	71	362	319	45	
TREVI	1076	1088	5085	4164	5919	
VALLO	61	66	505	275	50	
VISSO	686	697	3647	3629	18	
<i>Croce</i>	128	128	754	754	—	
<i>Ussita</i>	268	268	1581	1581	—	
TOTALE 104	24988	26452	154959	78508	56451	

PROVINCIA DI VELLETRI

(B Tav. I.)

C O M U N I	NUMERO		POPOLAZIONE	DIMORANTI		OSSERVAZIONI
	DELLE C A S E	DELLE FAMIGLIE		NELL' ABITATO	NELLA CAMPAGNA	
VELLETRI	2050	2670	15474	12456	1018	Capoluogo della Provincia.
BASSIANO	354	378	1743	1712	31	
CARPINETO	321	658	5406	5400	6	
CISTERNA	277	368	1595	1563	30	
CORI	1072	1070	4991	4964	27	
GAVIGNANO	247	296	1263	1262	3	
GORGA	211	226	1012	1010	2	
LUGNANO	250	279	1571	1570	1	
MONTEFORTINO	642	700	5643	5595	48	
<i>Giulianello</i>	65	65	253	251	2	
MONTELANICO	276	351	1629	1627	2	
NORMA	616	489	2005	2001	2	
ROCCAMASSIMA	185	190	938	952	6	
S. FELICE	266	282	1259	1256	3	
SEGNÍ	897	1075	4842	4807	35	
SERMONETA	355	375	1447	1441	6	
SEZZE	1510	1840	8007	6504	1505	
TERRACINA	718	1106	5882	5877	5	
VALMONTONE	605	668	3275	5189	86	
TOTALE 19	11097	13084	62013	59197	2816	

PROVINCIA DI VITERBO

(B TAV I.)

C O M U N I	NUMERO		POPOLAZIONE	DIMORANTI		OSSERVAZIONI
	DELLE C A S E	DELLE FAMIGLIE		NELL' ABITATO	NELLA CAMPAGNA	
VITERBO	2757	3466	16544	14226	2118	Capoluogo della Provincia.
ACQUAPENDENTE	600	752	5815	2957	856	
<i>Torre Alfina</i>	85	88	425	201	222	
<i>Trevinano</i>	87	88	475	185	292	
ARLENA	92	95	546	346	—	
BAGNAIA	528	454	2057	1977	60	
BAGNOREA	576	612	5458	2276	1182	
BARBARANO	218	252	998	976	22	
BASSANELLO	258	260	1201	1185	16	
BASSANO IN TEVERINA	211	225	1048	1028	20	
BASSANO PRESSO SUTRI	517	580	1787	1750	37	
BIEDA	300	516	1484	1484	—	
<i>Civitella Cesi</i>	21	21	74	74	—	
BOLSENA	375	429	2087	1754	335	
BOMARZO	298	310	1441	1454	7	
<i>Chia</i>	91	91	598	598	—	
<i>Mugnano</i>	52	52	260	255	5	
CALCATA	79	85	420	420	—	
CANEPINA	456	405	2241	2212	29	
CANINO	259	350	1459	1428	11	
CAPODIMONTE	245	270	1506	1506	—	
CAPRANICA	525	559	2415	2329	84	
CAPRAROLA	698	885	4250	4250	—	
CARBOGNANO	349	559	1740	1686	54	
CASTEL CELLESE	94	97	444	409	35	
CASTEL S. ELIA	156	164	655	654	1	
CASTIGLIONE	194	208	967	766	201	
<i>Sermignano</i>	59	59	415	155	282	
CELLENO	249	264	1150	825	325	
<i>Da riportarsi</i> 29	10025	11822	55094	48902	6192	

PROVINCIA DI VITERBO

(B TAV. I.)

C. O M U N I	NUMERO		POPOLAZIONE	DIMORANTI		OSSERVAZIONI
	DELLE C A S E	DELLE FAMIGLIE		NELL' ABITATO	NELLA CAMPAGNA	
<i>Riporto</i>	29	10025	11822	55094	48902	6192
CELLERE	305	340	1508	1508	—	
CIVITA CASTELLANA	464	722	5550	3325	27	
<i>Borghetto</i>	12	14	68	56	12	
CIVITELLA D'AGLIANO	302	302	1545	897	646	
CORCHIANO	179	180	852	840	12	
FABBRICA	595	401	1753	1751	24	
FARNESE	446	492	2272	2259	35	
GALLESE	211	221	969	969	—	
GRADOLI	329	361	1545	1542	1	
GRAFFIGNANO	140	141	701	621	80	
GROTTE DI CASTRO	491	556	2648	2511	137	
GROTTE S. STEFANO	267	272	1157	1156	1	
ISCHIA	455	445	2056	2022	14	
LATERA	284	290	1263	1263	—	
LUBRIANO	160	160	866	559	307	
MARTA	208	272	1224	1224	—	
MONTEFIASCONE	1068	1149	5498	2656	2842	
NEPI	575	444	2082	1943	159	
ONANO	455	481	2033	2025	10	
ORTE	510	569	2813	2066	747	
PIANSANO	355	403	1879	1871	8	
PROCENO	226	245	1167	566	601	
ROCCA DEL VECCE	141	141	627	413	212	
<i>Sipicciano</i>	53	60	226	226	—	
RONCIGLIONE	688	1049	5111	4855	256	
S. GIOVANNI	155	155	627	627	—	
S. LORENZO	190	251	1156	996	160	
S. MARTINO	215	285	1247	948	299	
<i>Da riportarsi</i>	57	19043	22204	103517	90557	12760

PROVINCIA DI VITERBO

(B TAV. I.)

C O M U N I	NUMERO		POPOLAZIONE	DIMORANTI		OSSERVAZIONI
	DELLE C A S E	DELLE FAMIGLIE		NELL' ABITATO	NELLA CAMPAGNA	
<i>Riporto</i> 57	19043	22204	103317	90337	12760	
S. MICHELE	128	153	627	523	104	
SORIANO	309	334	4048	4013	35	
STABBIA	179	187	766	713	53	
SUTRI	367	438	1995	1948	43	
TESSENNANO	140	141	370	370	—	
TOSCANELLA	443	604	2763	2763	—	
VALENTANO	533	533	2388	2363	23	
VALLERANO	273	323	1419	1416	3	
VETRALLA	679	1112	3175	2971	2202	
VIANO	137	208	346	346	—	
VIGNANELLO	377	336	2836	2813	23	
VITORCHIANO	343	369	1378	1478	100	
TOTALE 69	23477	27699	123324	112976	13348	

NOTE

ALLA PRIMA TAVOLA LETT. B.

- Alla Pag. 188 nella Provincia di Bologna sotto il comune di Castel Franco manca l'appodiatto *Piumazzo*, poichè non era annoverato nel censimento spedito dalla Provincia. Ottenute però migliori informazioni se ne fa ricordo in questa nota con avvertire che la sua popolazione debba essere tolta da quella di Castel Franco, cui di presente è unita nel modo seguente. Case 423. Famiglie 669. Abitanti 4917. La medesima avvertenza si può fare alla Tav. I. lett. A pag. 29.
- Alla Pag. 190 è stato annoverato *S. Matteo della Decima* siccome appodiatto di S. Giovanni in Persiceto, perchè in tal guisa era stato significato dalla Provincia. E perciò ne è stata fatta avvertenza nelle note della Tav. I. lett. A, ove deve dirsi *S. Matteo* e non *S. Maria della Decima*. Essendo poi giunti ragguagli migliori da Bologna si dichiara che codesto territorio sia stato cancellato fino da lungo tempo dal novero degli appodiatto. La Provincia fu tratta in errore dall'essere enunciato in tal guisa nel Riparto Territoriale dell'anno 1833.
- Alla pag. 201 nella Provincia di Frosinone sotto il comune di Monte S. Giovanni è notato *Colli* come appodiatto. Dimandatone conto alla Provincia, ha risposto che ne ha fatto una menzione speciale perchè essendo un aggregato di famiglie piuttosto considerevole distante da Monte S. Giovanni per tre miglia circa, ha stimato meritasse qualche riguardo. Ora però essendo manifesto che *Colli* è semplice frazione si dichiara che non possa stare fra gli appodiatto.
- Alla Pag. 203 nella Provincia di Orvieto sotto i comuni di Ficulle, Monte Giove e Parrano sono state segnate come appodiatto le frazioni di *Meana, Mealla, Fratta Guida e Pieve di Montelungo*. Se ne fa avvertenza affinchè si tolgano dal novero degli appodiatto, tanto in questa che nella Tavola I, e la loro popolazione deesi unire al comune principale.
- Alla Pag. 224 declinando dall'annoverare *Morcicchia* per appodiatto di Giano, siccome è stato messo nella prima Tavola, si ritorna al suo luogo di frazione di Castagnola, cui va unita la sua popolazione.

RIEPILOGO
DELLA TAVOLA PRIMA

OSSIA

POPOLAZIONE

DISTRIBUITA PER COMUNI, PARROCCHIE, CASE, FAMIGLIE

E

RAPPORTO

FRA LE CASE E LE FAMIGLIE COLLA POPOLAZIONE

RIEPILOGO DELLA TAVOLA PRIMA PER PROVINCE

POPOLAZIONE DISTRIBUITA PER COMUNI, PARROCCHIE, CASE, FAMIGLIE,
E RAPPORTO FRA LE CASE E LE FAMIGLIE COLLA POPOLAZIONE

PROVINCE	NUMERO DELLE				POPOLAZIONE			FAMIGLIE	ABITANTI	
	COMUNI	PARR.°	CASE	FAMIGLIE	NELL' ABITATO	NELLA CAMPAGNA	TOTALE	PER OGNI CASA	PER OGNI FAMIGLIA	
DIVISIONE DEL MEDITERRANEO	ROMA	1	58	14684	58167	168367	7655	176002	2. 60	4. 61
	COMARCA	102	137	25044	31155	144865	5644	150507	1. 24	4. 85
	BENEVENTO	12	20	5066	5551	21480	1696	25176	1. 05	4. 55
	CIVITAVECCHIA...	10	22	2346	4748	19117	1584	20701	1. 86	4. 56
	FROSINONE	45	115	25259	30426	115021	59558	154559	1. 20	5. 08
	ORVIETO	52	53	4747	5044	12650	16397	29047	1. 06	5. 76
	PERUGIA	72	487	38358	41498	84028	150505	254555	1. 08	5. 65
	RIETI	104	125	15289	14668	55486	20197	75683	1. 10	5. 02
	SPOLETO	104	375	24988	26452	78508	56451	134959	1. 05	5. 10
	VELLETRI	19	51	11097	15084	59197	2816	62015	1. 18	4. 74
VITERBO	69	155	25477	27699	112976	15548	128524	1. 18	4. 74	
TOTALE DELLA DIVIS.°	570	1577	188555	258250	869695	517791	1187484	1. 26	4. 98	
DIVISIONE DELL' ADRIATICO	ANCONA	54	117	24835	54112	79535	96986	176519	1. 57	5. 18
	ASCOLI	54	186	15490	17097	46952	44964	91916	1. 10	5. 58
	BOLOGNA	88	597	45904	69501	115682	261949	575651	1. 51	5. 40
	CAMERINO	26	150	7219	7997	15880	29111	42991	1. 11	5. 59
	FERMO	52	94	19555	20589	40451	69890	110521	1. 49	5. 29
	FERRARA	40	175	31098	46216	101566	145158	244524	1. 49	5. 29
	FORLÌ	62	552	52875	42012	70919	147514	218455	1. 28	5. 20
	MACERATA	52	258	40899	47592	88152	154952	245104	1. 16	5. 11
	PESARO E URBINO	204	557	40709	49545	91658	166095	257751	1. 21	5. 28
	RAVENNA	18	252	21542	55569	69449	106545	175994	1. 18	4. 95
TOTALE DELLA DIVIS.°	650	2478	279902	370050	716022	1221162	1957184	1. 52	5. 25	
Div.° DEL MEDITERRANEO	570	1577	188555	258250	869695	517791	1187484	1. 26	4. 98	
Div.° DELL' ADRIATICO...	650	2478	279902	370050	716022	1221162	1957184	1. 52	5. 25	
TOTALE	1220	4055	468457	608280	1585715	1538953	5124668	1. 50	5. 14	

TAVOLA II.



P O P O L A Z I O N E

M U T A B I L E



PROVINCIA DI ROMA E COMARCA

(Tav. II.)

C O M U N I	POPOLAZIONE STABILE	POPOLAZIONE MUTABILE				TOTALE
		STUDENTI	MILITARI	RICOVERATI	CARCERATI	
✓ ROMA	171629	675	2200	305	995	4575
✓ AFFILE	1548	—	—	—	—	—
✓ AGOSTA	1110	—	—	—	—	—
✓ ALBANO	6190	55	12	—	50	75
✓ ANGUILLARA	822	—	—	—	—	—
✓ ANTICOLI	1590	—	—	—	—	—
✓ ARICCIA	1668	1	5	—	—	6
✓ ARSOLI	1566	—	14	—	51	45
✓ BRACCIANO	2282	1	6	—	—	7
✓ CAMERATA	717	—	—	—	—	—
✓ CAMPAGNANO	2480	—	20	—	7	27
✓ CANTALUPO	630	—	—	—	—	—
✓ CANTERANO	681	—	—	—	—	—
✓ CAPRANICA	1450	—	—	—	—	—
✓ CASAPE	580	—	—	—	—	—
✓ CASTEL GANDOLFO	1440	1	4	—	1	6
✓ CASTEL MADAMA	2191	—	—	—	—	—
✓ CASTEL NUOVO DI PORTO	914	4	10	—	—	14
✓ CASTEL S. PIETRO	519	—	—	—	—	—
✓ CAVE	2924	—	4	—	5	7
✓ CERRETO	871	—	—	—	—	—
✓ CERVARA	1475	—	—	—	—	—
✓ CICILIANO	1206	—	—	—	—	—
✓ CIVIT ^{ella} ELLA	1620	—	5	—	—	5
✓ CIVITELLA S. PAOLO	771	—	—	—	—	—
✓ CIVITA LAVINIA	946	—	—	—	—	—
✓ COLONNA	511	—	—	—	—	—
✓ FIANO	594	—	—	—	—	—
✓ FILACCIANO	481	—	—	—	—	—
Da riportarsi	211004	715	2280	305	1067	4565

PROVINCIA DI ROMA E COMARCA

(Tav. II.)

C O M U N I	POPOLAZIONE STABILE	POPOLAZIONE MUTABILE				TOTALE
		STUDENTI	MILITARI	RICOVERATI	CARGERATI	
<i>Riporto</i> 29	211004	715	2280	505	1067	4565
✓ FORMELLO	417	—	—	—	—	—
✓ FRASCATI	5271	27	10	—	10	47
✓ GALLICANO	1078	—	4	—	—	4
✓ GENZANO	4947	2	10	—	15	25
✓ GENAZZANO	5272	—	6	—	27	55
✓ GERANO	1452	2	—	—	—	2
✓ GROTTA FERRATA	757	25	—	—	—	25
✓ JENNE	1525	—	—	—	—	—
✓ LEPRIGNANO	879	—	—	—	—	—
✓ LICENZA	1563	—	—	—	—	—
✓ MARANO	941	—	—	—	—	—
✓ MARINO	6470	5	10	—	47	62
✓ MAZZANO	549	—	—	—	—	—
✓ MENTANA	546	—	—	—	—	—
✓ MONTE COMPATRI	2528	—	5	—	3	8
✓ MONTE FLAVIO	1194	—	—	—	—	—
✓ MONTE LIBRETTI	789	—	—	—	—	—
✓ MONTE PORZIO	1588	—	—	—	—	—
✓ MONTE ROTONDO	2289	—	7	—	6	15
✓ MONTEROSI	804	—	15	—	—	15
✓ MONTICELLI	1898	—	5	—	1	6
✓ MONTORIO ROMANO	886	—	—	—	—	—
✓ MORICONE	649	—	—	—	—	—
✓ MORLUPO	1538	—	—	—	—	—
✓ NAZZANO	689	—	—	—	—	—
✓ NEMI	862	—	7	—	—	7
✓ NETTUNO	1962	4	86	—	156	226
✓ NEROLA	618	—	—	—	—	—
<i>Da riportarsi</i> 57	258145	778	2445	505	1510	5054

PROVINCIA DI ROMA E COMARCA

(Tav. II.)

C O M U N I	POPOLAZIONE STABILE	POPOLAZIONE MUTABILE				TOTALE
		STUDENTI	MILITARI	RICOVERATI	CARcerATI	
<i>Riporto</i> 57	258143	778	2443	505	1510	5054
✓ OLEVANO	5065	—	3	—	—	3
✓ ORIOLO	1211	—	—	—	—	—
✓ PALESTRINA	5257	44	12	—	27	85
✓ PALOMBARA	5542	—	9	—	13	22
✓ PERCILE	976	—	—	—	—	—
✓ PISCIANO	1181	—	—	—	—	—
✓ PONZA . . . <i>per signata X</i>	1060	—	—	—	—	—
✓ PONZANO	745	—	—	—	—	—
✓ POLI	1714	—	5	—	—	5
✓ RIANO	325	—	—	—	—	—
✓ RIGNANO	719	—	—	—	—	—
✓ RIOFREDDO	1160	—	7	—	—	7
✓ ROCCA CANTERANO	1555	—	—	—	—	—
✓ ROCCA DI CAVE	735	—	—	—	—	—
✓ ROCCA GIOVANE	350	—	—	—	—	—
✓ ROCCA DI PAPA	2585	—	5	—	—	5
✓ ROCCA PRIORA	1517	—	—	—	—	—
✓ ROCCA S. STEFANO	915	—	—	—	—	—
✓ ROIATE	1069	—	—	—	—	—
✓ <i>Roma</i> ROVIANO	727	—	—	—	—	—
✓ SAMBUCCI	615	—	—	—	—	—
✓ SARACINESCO	612	—	—	—	—	—
✓ SCARPA	1159	—	—	—	—	—
✓ SCROFANO	375	—	—	—	—	—
✓ S. ANGELO	563	—	—	—	—	—
✓ S. GREGORIO	953	—	—	—	—	—
✓ S. ORESTE	1502	6	—	—	—	6
✓ S. POLO	1922	2	—	—	—	2
<i>Da riportarsi</i> 85	296004	850	2486	305	1530	5169

PROVINCIA DI ROMA E COMARCA

(Tav. II.)

C O M U N I	POPOLAZIONE STABILE	POPOLAZIONE MUTABILE				TOTALE
		STUDENTI	MILITARI	RICOVERATI	CARCERATI	
<i>Riporto</i> 85	296004	850	2486	505	1550	3169
✓ S. VITO	2462	—	4	—	1	5
✓ SUBIACO	6451	52	12	—	11	75
✓ TIVOLI	7057	51	17	—	22	90
✓ TORRITA	407	—	—	—	—	—
✓ TREVIGNANO	446	—	—	—	—	—
✓ VALLEPIETRA	649	—	4	—	—	4
✓ VALLINFREDDO	1114	—	—	—	—	—
✓ VICOVARO	1225	—	—	—	—	—
✓ VIVARO	867	—	—	—	—	—
✓ ZAGAROLO	4454	—	9	—	45	52
<i>/ 5</i> TOTALE 94	521114	955	2552	505	1427	3395

321114
5395
326509

PROVINCIA DI ANCONA

(Tav. II.)

C O M U N I	POPOLAZIONE STABILE	POPOLAZIONE MUTABILE				
		STUDENTI	MILITARI	RICOVERATI	CARCERATI	TOTALE
ANCONA	58925	72	405	111	527	1115
AGUGLIANO	2871	—	6	—	—	6
ARCEVIA	9126	6	9	—	7	22
BARBARA	1279	—	5	—	—	5
BELVEDERE	2242	—	5	—	—	5
CAMERANO	3414	—	5	—	—	5
CAMERATA	816	—	—	—	—	—
CASTELBELLINO	779	—	—	—	—	—
CASTELFIDARDO	6506	—	8	—	—	8
CASTELLEONE	1676	—	5	—	—	5
CASTELPLANIO	2508	—	—	—	—	—
CHIARAVALLE	5521	—	4	—	—	4
CORINALDO	5950	—	7	—	2	9
FALCONARA	4144	—	6	—	—	6
GALLIGNANO /	1027	—	—	—	—	—
JESI	21099	45	168	—	28	259
MAIOLATI	2006	—	—	—	—	—
MASSACCIO /	4275	1	5	—	—	6
MERGO	887	—	—	—	—	—
MONTALBODDO	5805	6	6	—	—	12
MONTECAROTTO	2620	—	7	—	—	7
MONTEMARCIANO	4515	7	6	—	—	15
MONTENUOVO	5292	1	5	—	—	6
MONTE ROBERTO	1548	—	—	—	—	—
MONTE S. VITO	4156	5	5	—	—	10
MONTESICURO	1599	—	—	—	—	—
MORRO	2299	—	5	—	—	5
MOSCIANO	1694	—	—	—	—	—
OFFAGNA	2585	—	5	—	—	5
<i>Da riportarsi</i> 29	142558	141	669	111	564	1485

PROVINCIA DI ANCONA

(Tav. II.)

C O M U N I	POPOLAZIONE STABILE	POPOLAZIONE MUTABILE				TOTALE
		STUDENTI	MILITARI	RICOVERATI	CARCE- RATI	
<i>Riporto</i> 29	142338	141	669	111	564	1485
OSIMO	15080	83	11	—	56	150
PATERNO	1154	—	—	—	—	—
POGGIO S. MARCELLO	1392	—	—	—	—	—
POLVERIGI	2121	—	—	—	—	—
ROSORA	1235	—	—	—	—	—
SERRA DE' CONTI	2138	2	—	—	—	2
SIROLO	2547	—	4	—	—	4
S. PAOLO	952	—	—	—	—	—
S. MARCELLO	1844	—	—	—	—	—
STAFFOLO	2374	—	4	—	—	4
UMANA	1735	—	4	—	—	4
TOTALE 40	174890	226	692	111	600	1629

PROVINCIA DI ASCOLI

(Tav. II.)

C O M U N I	POPOLAZIONE STABILE	POPOLAZIONE MUTABILE				TOTALE
		STUDENTI	MILITARI	RICOVERATI	CARCEMATI	
ASCOLI	16454	189	403	42	109	743
ACQUASANTA	526	—	—	—	—	—
ACQUAVIVA	2010	1	—	—	—	1
AMANDOLA	4702	2	7	—	6	15
APPIGNANO	1635	—	—	—	—	—
ARQUATA	4919	—	14	—	10	24
CAPRADOSSO	820	—	—	—	—	—
CARASSAL	1792	—	—	—	—	—
CASTEL DI CROCE	528	—	—	—	—	—
CASTIGNANO	2585	3	—	—	—	3
CASTOBANO	975	—	—	—	—	—
COLLI	939	—	—	—	—	—
COMUNANZA	2815	—	—	—	—	—
FOLIGNANO	1741	—	3	—	—	3
FORCE	2546	—	4	—	—	4
LAMA	1425	—	9	—	—	9
LISCIANO	1331	—	—	—	—	—
MALTIGNANO	775	—	—	—	—	—
MONSAMPOLO	2107	—	10	—	—	10
MONTACUTO	812	—	—	—	—	—
MONTADAMO	2277	—	—	—	—	—
MONTALTO	1521	60	8	—	16	84
MONTECALVO	947	—	—	—	—	—
MONTE DI NOVE	1119	4	—	—	—	4
MONTE FORTINO	2451	—	—	—	—	—
MONTE GALLO	2157	—	4	—	—	4
MONTE MONACO	1649	—	—	—	—	—
MONTE PRANDONE	5358	—	13	—	—	13
MOZZANO	1115	—	—	—	—	—
<i>Da riportarsi</i>	67989	259	477	42	141	919

PROVINCIA DI ASCOLI

(Tav. II.)

C O M U N I	POPOLAZIONE STABILE	POPOLAZIONE MUTABILE				
		STUDENTI	MILITARI	RICOVERATI	CARCEBATI	TOTALE
<i>Riporto</i> 29	67989	239	477	42	141	919
OFFIDA	4437	9	9	—	10	28
OSOLI	363	—	—	—	—	—
PAGLIARE	376	—	6	—	—	6
PALMIANO	342	—	—	—	—	—
PATRIGNONE	686	—	—	—	—	—
PORCHIA	900	—	—	—	—	—
PORCHIANO	321	—	—	—	—	—
QUINTODECIMO	1149	—	—	—	—	—
RIPABERARDA	348	—	—	—	—	—
ROCCACASAREGNANA	914	—	—	—	—	—
ROCCAREONILE	378	—	—	—	—	—
ROTELLA	900	—	—	—	—	—
SPINETOLI	1271	—	—	—	—	—
S. BENEDETTO	3716	—	13	—	6	19
S. MARIA	2042	—	—	—	—	—
VENAROTTA	2042	—	—	—	—	—
TOTALE 45	90944	268	305	42	137	972

PROVINCIA DI BENEVENTO

(Tav. II.)

C O M U N I	POPOLAZIONE STABILE	POPOLAZIONE MUTABILE				
		STUDENTI	MILITARI	RICOVERATI	CARcerATI	TOTALE
BENEVENTO	17511	297	198	—	2	497
BAGNARA	439	—	—	—	—	—
MONTORSO	320	—	—	—	—	—
PASTINE	605	—	—	—	—	—
PERILLO	396	—	—	—	—	—
S. ANGELO IN CUPOLO	1041	—	—	—	—	—
S. LEUCIO	2605	—	—	—	—	—
S. MARCO	259	—	—	—	—	—
TOTALE 8	23176	297	198	—	2	497

PROVINCIA DI BOLOGNA

(TAV. II.)

C O M U N I	POPOLAZIONE STABILE	POPOLAZIONE MUTABILE				T O T A L E
		STUDENTI	MILITARI	RICOVERATI	CARCERATI	
BOLOGNA	96660	243	968	166	519	96596 98356 1896
ANZOLA	5675	—	1	—	—	1
ARGELLATO	5795	—	—	—	—	—
ARGILE	5229	—	3	—	—	3
BARICELLA	5085	—	13	—	—	13
BAZZANO	2955	—	12	—	28	40
BELVEDERE	5657	—	—	—	—	—
BORGO PANIGALE	4098	—	4	—	—	4
BUDRIO	15917	—	6	114	13	133
CALDERARA	4082	—	—	—	—	—
CAMUGNANO	4002	—	—	—	—	—
CAPRARA SOPRA PANICO	3704	—	—	—	—	—
CASALECCHIO DI RENO	2095	—	4	—	—	4
CASAL FIUMINESE	5259	—	—	—	—	—
CASIO E CASOLA	2687	—	1	—	—	1
CASTEL D'AIANO	5600	—	—	—	—	—
CASTEL FRANCO	11574	—	30	—	—	30
CASTEL GUELFO	2970	—	8	—	—	8
CASTEL MAGGIORE	4083	—	4	—	—	4
CASTEL S. PIETRO	11706	—	8	—	—	8
CASTENASO	3798	—	—	—	—	—
CASTIGLIONE	4401	—	10	—	—	10
CREPELLANO	4645	—	—	—	—	—
CREVALCORE	10155	—	19	—	—	19
GAGGIO DI MONTAGNA	3729	—	6	—	—	6
GALLIERA	4440	—	—	—	—	—
GRANAGLIONE	5611	1	—	—	—	1
LOIANO	4005	—	7	—	—	7
MALALBERGO	5968	—	7	—	—	7
<i>Da riportarsi</i> 29	257521	244	1111	280	560	2195

PROVINCIA DI BOLOGNA

(TAV. II.)

C O M U N I	POPOLAZIONE STABILE	POPOLAZIONE MUTABILE				
		STUDENTI	MILITARI	RICOVERATI	CARCERATI	TOTALE
<i>Riporto</i> 29	237521	244	1111	280	560	2195
MEDICINA	11024	—	—	—	25	25
MINERBIO	6674	—	3	—	—	3
MOLINELLA	9924	—	12	—	—	12
MONGHIDORO	4411	—	18	—	—	18
MONTERENZO	5261	—	—	—	—	—
MONTE S. PIETRO	5427	—	—	—	—	—
MONTEVEGLIO	2592	—	—	—	—	—
MONZANO	4012	—	—	—	—	—
MUSIANO	2044	—	—	—	—	—
OZZANO	5616	—	—	—	—	—
PIANO	5507	—	6	—	—	6
PIANORO	5000	—	5	—	—	5
POGGIO RENATICO	5455	—	5	—	—	5
PORRETTA	2976	—	21	—	—	21
PRADURO E SASSO	6605	—	5	—	—	5
SALA	5408	—	—	—	—	—
SAVIGNO	4519	—	8	—	—	8
SERRAVALLE	2557	—	—	—	—	—
S. AGATA	5699	—	11	—	—	11
S. AGOSTINO	6486	—	5	—	—	5
S. GIOVANNI IN PERSICETO	15889	—	10	115	45	168
S. GIORGIO	5615	—	5	—	—	5
S. MARIA IN DUNO	4055	—	—	—	—	—
S. PIETRO IN CASALE	5254	—	4	—	—	4
S. LAZZARO	4927	—	10	—	—	10
TAVERNOLA	5519	—	—	—	—	—
VERGATO	5765	—	11	—	—	11
VIADAGOLA	4009	—	—	—	—	—
<i>Da riportarsi</i> . 57	571527	244	1244	395	628	2511

PROVINCIA DI BOLOGNA

(Tav. II.)

C O M U N I	POPOLAZIONE STABILE	POPOLAZIONE MUTABILE				TOTALE
		STUDENTI	MILITARI	RICOVERATI	CARcerATI	
<i>Riporto</i> 37	371327	244	1244	395	628	2511
ZOLA PREDOSA	4504	—	—	—	—	—
TOTALE 58	575631	244	1244	395	628	2511

PROVINCIA DI CAMERINO

(Tav. II.)

C O M U N I	POPOLAZIONE STABILE	POPOLAZIONE MUTABILE				TOTALE
		STUDENTI	MILITARI	RICOVERATI	CARCERATI	
CAMERINO	11611	146	47	20	50	245
ACQUACANINA	664	—	—	—	—	—
BOLOGNOLA	426	—	—	—	—	—
CALDAROLA	3012	3	18	—	3	26
CAMPOROTONDO	355	—	—	—	—	—
CASTEL RAIMONDO	3232	—	5	—	—	5
CESSAPALOMBO	1167	—	—	—	—	—
FIASTRA	2259	—	—	—	—	—
FIORDIMONTE	981	—	—	—	—	—
FIUMINATA	2294	—	—	—	—	—
GAGLIOLE	1333	2	—	—	—	2
MONTE S. POLO	655	—	—	—	—	—
MUCCIA	1639	1	4	—	—	5
PIEVEBOVIGLIANA	2066	—	—	—	—	—
PIEVETORINA	3172	—	6	—	—	6
PIORACO	1534	2	3	—	—	7
SEPRO	1097	—	—	—	—	—
SERRAPETRONA	1926	—	—	—	—	—
SERRAVALLE	2763	—	11	—	—	11
TOTALE 19	42686	154	96	20	55	305

PROVINCIA DI CIVITAVECCHIA

(Tav. II.)

C O M U N I	POPOLAZIONE STABILE	POPOLAZIONE MUTABILE				TOTALE
		STUDENTI	MILITARI	RICOVERATI	CARCEERATI	
✓ CIVITAVECCHIA	8145	10	521	26	1375	1752
✓ ALLUMIERE	1429	—	—	—	—	—
✓ CANALE	1029	—	—	—	—	—
✓ CERVETERI	590	—	—	—	—	—
✓ CORNETO	5996	—	56	5	25	86
✓ MANZIANA	1188	—	—	—	—	—
✓ MONTALTO DI CASTRO	727	—	25	8	—	33
✓ MONTE ROMANO	1277	—	—	—	—	—
✓ TOLFA	2522	—	9	5	—	14
TOTALE 9	20701	10	411	44	1400	1865

PROVINCIA DI FERMO

(Tav. II.)

C O M U N I	POPOLAZIONE STABILE	POPOLAZIONE MUTABILE				TOTALE
		STUDENTI	MILITARI	RICOVERATI	CARCERATI	
FERMO	18179	225	575	2	85	687
ALTETA	958	—	—	—	—	—
ALTIDONA	1356	—	—	—	—	—
BELMONTE	1102	—	—	—	—	—
CAMPOFILONE	1413	—	—	—	—	—
CASTEL CLEMENTINO	2217	—	1	—	—	1
COSSIGNANO	1545	—	—	—	—	—
FALERONE	5459	—	—	—	—	—
FRANCAVILLA	1097	—	—	—	—	—
GROTTAMARE	3783	—	14	—	—	14
GROTTAZZOLINA	1451	—	—	—	—	—
LAPEDONA	1474	—	—	—	—	—
MAGLIANO	1043	—	—	—	—	—
MARANO	2254	—	8	—	—	8
MASSA	1255	—	—	—	—	—
MASSIGNANO	1845	—	3	—	—	3
MONTEAPPONE	1960	—	—	—	—	—
MONTELPARE	1641	—	—	—	—	—
MONTEFALCONE	1124	—	—	—	—	—
MONTEFIORE	2429	—	7	—	—	7
MONTE GIBERTO	1385	—	—	—	—	—
MONTE GIORGIO	4912	1	9	—	14	24
MONTEGRANARO	4536	—	6	—	—	6
MONTE LEONE	1049	—	—	—	—	—
MONTOTTONE	1758	—	—	—	—	—
MONTE RINALDO	956	—	—	—	—	—
MONTERUBBIANO	2895	—	9	—	20	29
MONTESANPIETRANGELI	2412	—	—	—	—	—
MONTE S. PIETRO MORICO	695	—	—	—	—	—
<i>Da riportarsi . . .</i>	71706	224	432	2	119	777

PROVINCIA DI FERMO

(TAV. II.)

C O M U N I	POPOLAZIONE STABILE	POPOLAZIONE MUTABILE				TOTALE
		STUDENTI	MILITARI	RICOVERATI	CARCERATI	
<i>Riporto</i> 29	71706	224	432	2	119	777
MONTURANO	2015	—	—	—	—	—
MONTE VIDON COMBATTE	1144	1	—	—	—	1
MONTE VIDON CORRADO	1239	—	—	—	—	—
MOREGNANO	405	—	—	—	—	—
MORESCO	880	—	1	—	—	1
ORTEZZANO	862	—	—	—	—	—
PEDASO	602	—	3	—	—	3
PETRITOLI	2610	—	5	—	—	5
PONZANO	1595	—	—	—	—	—
PORTO S. GIORGIO	4151	—	12	—	—	12
RAPAGNANO	1469	—	3	—	—	3
RIPATRANSONE	6214	52	4	5	8	69
S. ELPIDIO A MARE	8781	12	13	—	11	36
S. ELPIDIO MORICO	502	—	—	—	—	—
S. VITTORIA	2410	—	9	—	—	9
SMERILLO	808	—	—	—	—	—
TORRE DI PALME	1126	—	—	—	—	—
TORRE S. PATRIZIO	1107	—	—	—	—	—
TOTALE 47	109403	289	484	7	158	918

PROVINCIA DI FERRARA

(Tav. II.)

C O M U N I	POPOLAZIONE STABILE	POPOLAZIONE MUTABILE				TOTALE
		STUDENTI	MILITARI	RICOVERATI	CARCERATI	
FERRARA.	66621	104	615	106	150	975
ARGENTA.	14595	5	57	1	2	65
BAGNACAVALLO.	13470	2	52	—	3	57
BONDENO.	12035	3	51	—	3	57
CENTO.	18110	16	128	12	95	251
CODIGORO.	4081	—	15	—	—	15
COMACCHIO.	8266	—	37	—	—	37
CONSELICE.	5177	—	26	—	—	26
COPPARO.	23833	1	23	—	—	24
COTIGNOLA.	6525	—	17	—	—	17
FUSIGNANO.	5175	1	17	—	—	18
LAGOSANTO.	1626	—	4	—	—	4
LUGO.	22788	1	569	11	12	593
MASSAFISCAGLIA.	2146	—	—	—	—	—
MASSALOMBARDA.	4969	—	53	—	—	53
MESOLA.	5605	—	54	—	—	54
MIGLIARO.	3985	—	8	—	—	8
OSTELLATO.	4053	1	8	—	—	9
PIEVE DI CENTO.	4541	—	8	—	—	8
PORTO MAGGIORE.	15275	—	9	—	—	9
S. AGATA.	1629	—	7	—	—	7
TOTALE. 21	242501	152	1496	150	265	2023

PROVINCIA DI FORLÌ

(TAV. II.)

C O M U N I	POPOLAZIONE STABILE	POPOLAZIONE MUTABILE				TOTALE
		STUDENTI	MILITARI	RICOVERATI	CARCERATI	
FORLÌ	56246	100	168	2	50	520
BERTINORO	5917	41	41	—	15	97
BORCHI	2011	—	—	—	—	—
CESENA	55626	29	57	15	27	126
CESENATICO	5569	1	15	—	—	14
CIVITELLA	4561	—	19	—	5	22
CORIANO	4446	5	9	—	5	19
FIUMANA	855	—	—	—	—	—
FORLIMPOPOLI	4952	13	51	—	—	64
GAMBETTOLA	1592	—	6	—	—	6
GATTEO	5085	—	4	—	—	4
GEMMANO	2288	—	—	—	—	—
LONGIANO	5528	—	7	—	—	7
MELDOLA	5802	5	50	5	—	56
MERCATO SARACENO	5221	—	—	—	—	—
MISANO	2452	1	2	—	—	3
MONDAINO	1825	—	1	—	—	1
MONTE COLOMBO	1802	1	—	—	—	1
MONTE FIORE	2615	1	1	—	—	2
MONTEGRIDOLFO	1012	1	—	—	—	1
MONTESCUOLO	2756	1	—	—	—	1
MONTIANO	1655	5	5	—	—	6
MORTANO	1721	—	—	—	—	—
POGGIO BERNI	1542	—	—	—	—	—
PREDAPPIO	2787	1	15	—	—	16
RIMINI	51212	79	25	56	6	166
RONCOFREDDO	5855	—	—	—	—	—
ROVERSANO	1286	—	—	—	—	—
SALUDECIO	4041	—	4	2	7	15
<i>Da riportarsi</i>	179772	280	456	76	113	925

PROVINCIA DI FORLÌ

(Tav. II.)

C O M U N I	POPOLAZIONE STABILE	POPOLAZIONE MUTABILE				T O T A L E
		STUDENTI	MILITARI	RICOVERATI	CARCE- RATI	
<i>Riporto</i> 29	179772	280	456	76	113	925
S. CLEMENTE	5897	—	5	—	—	5
S. GIO. IN MARIGNANO.	4859	—	—	—	—	—
S. MAURO	2052	—	—	—	—	—
SANTARCANGELO	7635	4	7	1	—	12
SARSINA	2602	21	11	—	—	32
SAVIGNANO	4323	—	5	6	6	17
SCORTICATA	866	—	—	—	—	—
SOGLIANO	3537	15	7	—	8	28
TEODORANO	2652	—	—	—	—	—
VERUCCHIO	3045	11	5	—	—	16
T O T A L E 59	217598	329	496	83	127	1035

PROVINCIA DI FROSINONE

(Tav. II.)

C O M U N I	POPOLAZIONE STABILE	POPOLAZIONE MUTABILE				TOTALE
		STUDENTI	MILITARI	RICOVERATI	CARCEBATI	
FROSINONE.	9022	—	53	—	479	212
ACUTO	1929	—	—	—	—	—
ALATRI.	12799	34	8	—	41	53
ANAGNI.	7763	43	12	—	43	70
ANTICOLI.	1944	—	—	—	—	—
ARNARA	1659	—	—	—	—	—
BAUCO	3621	—	—	—	—	—
CASTRO.	3010	—	—	—	—	—
CECCANO	3591	—	7	—	6	15
CEPRANO	5384	—	17	—	9	26
COLLEPARDO	1227	—	—	—	—	—
FALVATERRA.	1429	—	4	—	—	4
FERENTINO.	9042	29	7	—	18	54
FILETTINO	2198	—	8	—	—	8
FUMONE	1573	—	—	—	—	—
GIULIANO.	2161	—	—	—	—	—
GUARCINO	2805	—	5	—	24	29
MAENZA	1854	—	—	—	—	—
MONTE S. GIOVANNI.	5395	—	9	—	7	16
MOROLO	2205	—	—	—	—	—
PALIANO	4243	—	117	—	180	297
PATRICA	2350	—	4	—	—	4
PIGLIO	3067	—	—	—	—	—
PIPERNO	4880	—	3	—	21	29
POFI	2468	—	3	—	—	3
PONTECORVO	9617	—	15	—	17	32
PROSEDI.	1721	—	3	—	—	3
RIPI	3920	—	3	—	—	3
ROCCAGORGA.	2054	—	—	—	—	—
<i>Da riportarsi</i>	113107	106	269	—	487	362

PROVINCIA DI FROSINONE

(Tav. II.)

C O M U N I	POPOLAZIONE STABILE	POPOLAZIONE MUTABILE				TOTALE
		STUDENTI	MILITARI	RICOVERATI	CARCERATI	
<i>Riporto</i> 29	115107	106	269	—	487	862
✓ ROCCASECCA ✓	667	—	—	—	—	—
✓ SERRONE	1909	—	—	—	—	—
✓ SGURGOLA	2512	—	—	—	—	—
✓ SONNINO ✓	2545	—	4	—	9	13
✓ S. LORENZO	2258	—	—	—	—	—
✓ S. STEFANO	1262	—	—	—	—	—
✓ STRANGOLAGALLI	1584	—	—	—	—	—
✓ SUPINO	5254	—	4	—	—	4
✓ TORRE	770	—	—	—	—	—
✓ TORRICE	2929	—	—	—	—	—
✓ TREVI	1803	—	—	—	—	—
✓ TRIVIGLIANO	1071	—	—	—	—	—
✓ VALLECORSA	5684	—	10	—	12	22
✓ VEROLI	10848	18	10	—	58	66
✓ VICO	1809	—	—	—	—	—
TOTALE 44	155892	124	297	—	546	967

4559

PROVINCIA DI MACERATA

(TAV. II.)

C O M U N I	POPOLAZIONE STABILE	POPOLAZIONE MUTABILE				TOTALE
		STUDENTI	MILITARI	RICOVERATI	CARcerATI	
MACERATA.	18558	182	990	50	52	1274
APIRO	3146	—	4	—	—	4
APPIGNANO.	2208	—	4	—	—	4
BELFORTE	1811	6	—	—	—	6
CINGOLI	12587	26	6	1	5	38
CIVITANOVA	8734	—	19	1	7	27
COLMURANO	1281	1	—	—	—	1
FABRIANO . X	19966	32	11	—	15	58
FICANO	1527	—	—	—	—	—
FILOTTRANO . X	7851	10	7	5	3	25
GENGA	3905	—	—	—	—	—
GUALDO	1682	—	—	—	—	—
LORETO . . X	8507	126	45	5	20	194
LORO.	5509	—	3	—	—	3
MATELICA	8050	2	10	—	5	15
MOGLIANO	4036	—	5	—	—	5
MONTE CASSIANO.	4154	—	4	—	—	4
MONTE COSARO	5175	—	4	—	—	4
MONTE FANO.	5675	—	5	—	—	5
MONTE LUPONE	5955	1	4	—	—	5
MONTE MILONE . X	5179	10	5	—	—	15
MONTE SANTO . X	6525	—	7	—	2	9
MONTE S. MARTINO	1577	—	3	—	—	3
MORROVALLE.	5856	—	4	—	—	4
PAUSULA	7868	5	4	—	8	15
PENNA S. GIOVANNI	2809	1	—	—	—	1
PETRIOLO	2508	—	—	—	—	—
RECANATI	18867	41	11	16	14	82
RIPE S. GINESIO	1086	—	—	—	—	—
<i>Da riportarsi . . . 29</i>	173944	441	1151	76	129	1797

PROVINCIA DI MACERATA

(Tav. II.)

C O M U N I	POPOLAZIONE STABILE	POPOLAZIONE MUTABILE				TOTALE
		STUDENTI	MILITARI	RICOVERATI	CARICERATI	
<i>Riporto</i> 29	173944	441	1151	76	129	1797
S. ANATOLIA	2590	1	—	—	—	1
S. ANGELO IN PANTANO	2496	8	—	—	—	8
S. GINESIO	6114	18	5	—	—	25
S. GIUSTO	5005	—	4	—	—	4
S. SEVERINO	14433	23	10	—	—	53
SARNANO	4707	1	4	—	12	17
SASSOFERRATO	7974	4	9	—	1	14
SERRA S. QUIRICO	5971	—	4	—	—	4
TOLENTINO	10749	25	112	2	3	147
TREIA	3920	37	8	19	5	69
URBISAGLIA	2220	—	4	—	—	4
TOTALE 40	240978	563	1511	97	153	2126

PROVINCIA DI ORVIETO

(Tav. II.)

C O M U N I	POPOLAZIONE STABILE	POPOLAZIONE MUTABILE				TOTALE
		STUDENTI	MILITARI	RICOVERATI	CARcerATI	
ORVIETO.	12843	60	52	—	—	112
ALLERONA	1087	—	—	—	—	—
CARNAIOLA.	610	—	—	—	—	—
CASTEL GIORGIO.	1335	—	—	—	—	—
CASTEL VISCARDO	941	—	—	—	—	—
FABRO.	1022	—	3	—	—	3
FIGULLE	2278	—	6	—	—	6
MONTE GABBIONE	1032	—	—	—	—	—
MONTE GIOVE	536	—	—	—	—	—
MONTE LEONE.	1667	—	6	—	—	6
MONTE BUBIAGLIO.	460	—	—	—	—	—
PARRANO.	926	—	—	—	—	—
PORANO	889	—	—	—	—	—
S. VENANZIO.	1909	—	—	—	—	—
S. VITO	1385	—	—	—	—	—
TOTALE. 15	28920	60	67	—	—	127

PROVINCIA DI PERUGIA

(TAV. II.)

C O M U N I	POPOLAZIONE STABILE	POPOLAZIONE MUTABILE				TOTALE
		STUDENTI	MILITARI	RICOVERATI	CARCERATI	
PERUGIA	41542	59	115	95	21	29
ASSISI	15865	—	—	—	—	—
BASCHI	4142	—	—	—	—	—
BASTIA	5125	—	—	—	—	—
BETTONA	2655	—	—	—	—	—
CANNARA	1875	—	—	—	—	—
CASTIGLIONE DEL LAGO	9550	—	31	—	—	51
CITTA' DI CASTELLO	22285	11	52	—	2	43
CITTA' DELLA PIEVE	6481	1	17	—	—	18
CITERNA	2552	1	11	—	—	12
COLLEMANCIO	455	—	—	—	—	—
COLLAZZONE	2095	—	—	—	—	—
CORCIANO	5948	—	—	—	—	—
DERUTA	4060	—	5	—	—	3
FOSSATO	1955	—	—	—	—	—
FRATTA	9515	—	7	—	—	7
FRATTA DI TODI	1247	—	—	—	—	—
FULIGNO	19054	4	25	—	—	29
GUALDO TADINO	6995	—	7	—	—	7
LISCIANO	1814	—	11	—	—	11
MAGIONE	6044	—	6	—	—	6
MARSCIANO	9560	—	—	—	—	—
MASSA	5994	—	—	—	—	—
MONTE CASTELLO	1956	—	—	—	—	—
MONTONE	2211	—	—	—	—	—
NOCERA	5078	—	—	—	—	—
PACCIANO	1081	—	—	—	—	—
PANICALE	5468	1	4	—	5	10
PASSIGNANO	5175	—	—	—	—	—
<i>Da riportarsi</i>	194845	77	271	95	28	471

PROVINCIA DI PERUGIA

(TAV. II.)

C O M U N I	POPOLAZIONE STABILE	POPOLAZIONE MUTABILE				
		STUDENTI	MILITARI	RICOVERATI	CARCERATI	TOTALE
<i>Riporto</i> 29	194845	77	271	95	28	471
PIEGARO	5751	—	—	—	—	—
PIETRALUNGA	5335	—	—	—	—	—
S. GIUSTINO	4516	—	20	—	—	20
SIGILLO	1639	—	—	—	—	—
SPELLO	4659	6	7	—	—	13
TODI	14265	—	15	—	—	15
TORGIANO	2669	—	—	—	—	—
TUORO	2500	—	19	—	—	19
VALFABRICA	1755	—	—	—	—	—
VALTOPINA	821	—	—	—	—	—
TOTALE 59	254555	85	550	95	28	536

PROVINCIA DI PESARO E URBINO

(Tav. II.)

C O M U N I	POPOLAZIONE STABILE	POPOLAZIONE MUTABILE				TOTALE
		STUDENTI	MILITARI	RICOVERATI	CARCERATI	
PESARO.	19452	79	100	171	103	455
URBINO.	14892	105	48	—	51	204
ACQUALAGNA. \	2350	2	—	—	—	2
APECCHIO \	2690	—	—	—	—	—
AUDITORE \	1466	1	—	—	—	1
BARCHI. \	1665	—	10	—	—	10
BELFORTE \	422	2	5	—	—	7
BORGOPACE. \	1571	1	3	—	—	6
CAGLI	9532	16	10	—	—	26
CANDELARA \	1635	—	—	—	—	—
CANTIANO . . \	5251	—	6	—	—	6
CARPEGNA . . \	1297	2	9	—	—	11
CARTOCETO . \	2843	—	—	—	—	—
CASTELDELICI. \	944	—	—	—	—	—
CASTELDIMEZZO \	546	—	—	—	—	—
COLBORDOLO. \	1706	3	—	—	—	3
COSTACCIARO.	1918	—	—	—	—	—
FANO.	19474	25	125	—	—	148
FENIGLI . \	716	—	—	—	—	—
FERMIGNANO \	2162	—	—	—	—	—
FIORENZUOLA. \	799	—	—	—	—	—
FOSSOMBRONE \	7033	41	6	—	5	52
FRATTE	1214	—	5	—	—	5
FRONTINO	445	—	—	—	—	—
FRONTONE \	1469	2	—	2	—	4
GABICE.	613	—	—	—	—	—
GINESTRETO. \	1488	—	—	—	—	—
GRADARA.	1959	—	6	—	—	6
GUBBIO.	21501	35	18	—	7	60
<i>Da riportarsi</i> 29	126591	514	551	173	166	1004

PROVINCIA DI PESARO E URBINO

(Tav. II.)

C O M U N I	POPOLAZIONE STABILE	POPOLAZIONE MUTABILE				
		STUDENTI	MILITARI	RICOVERATI	CARCEPATI	TOTALE
<i>Riporto</i> 29	126591	314	351	175	166	1004
ISOLA DEL PIANO	1054	—	4	—	—	4
ISOLA DI FANO	958	—	—	—	—	—
LUNANO	544	—	—	—	—	—
MACERATA FELTRIA	2102	—	4	—	6	10
MAIOLO	1029	—	—	—	—	—
MERCATELLO	2122	17	17	—	—	54
MONTE BAROCCIO	2644	—	6	—	—	6
MONDAVIO	2011	1	8	—	21	50
MONDOLFO	5640	1	5	—	14	20
MONTALFOGLIO	621	—	—	—	—	—
MONTALTO	1251	1	—	—	2	5
MONTEBELLO	765	—	—	—	—	—
MONTE CALVO	662	—	—	—	—	—
MONTE CERIGNONE	1055	—	—	—	—	—
MONTECICCARDO	1479	—	—	—	—	—
MONTECOPPIOLO	971	—	—	—	—	—
MONTEFABBRI	949	—	—	—	—	—
MONTEFELCINO	704	—	—	—	—	—
MONTEGRIMANO	1995	2	9	4	—	15
MONTEGUIDUCCIO	1529	—	—	—	—	—
MONTELABATE	1412	—	—	—	—	—
MONTEMAGGIORE	1206	—	5	—	—	5
MONTEMONTANARO	512	2	—	—	—	2
MONTE PORZIO	1944	—	4	—	—	4
MONTERADO	1127	—	—	—	—	—
MONTEROLO	854	—	—	—	—	—
MONTESECCO	540	—	—	—	—	—
MONTEVECCHIO	725	5	—	—	—	5
<i>Da riportarsi</i> 57	162532	541	411	177	209	1138

PROVINCIA DI PESARO E URBINO

(Tav. II.)

C O M U N I	POPOLAZIONE ST ABILE	POPOLAZIONE MUTABILE				TOTALE
		STUDENTI	MILITARI	RICOVERATI	CARGERATI	
<i>Riporto</i> 57	162552	541	411	177	209	1138
NOVILARA \	1589	2	1	—	4	7
ORCIANO . \	1806	—	—	—	—	—
PASCELUPO	1129	—	—	—	—	—
PEGGIO . \	757	—	—	—	—	—
PENNABILLI	2297	50	16	—	—	66
PERGOLA . \	6295	2	9	—	11	22
PETRIANO \	670	—	—	—	2	2
PIAGGE	785	—	—	—	—	—
PIAN DI CASTELLO . \	732	—	—	—	—	—
PIAN DI MELETO . \	1496	—	—	—	—	—
PIETRARUBBIA \	514	—	—	—	—	—
PIOBBICO . \	1513	—	—	—	—	—
POZZO . \	938	—	—	—	—	—
RIPE	2113	—	4	—	—	4
SALTARA . \	2016	2	10	—	—	12
S. AGATA FELTRIA \	3850	3	10	—	7	20
S. ANDREA . \	759	—	—	—	—	—
S. ANGELO IN LIZZOLA . \	1754	—	—	—	—	—
S. ANGELO IN VADO . \	3698	35	4	2	3	44
S. COSTANZO . \	3849	—	7	—	—	7
S. GIORGIO	1296	—	—	—	—	—
S. IPPOLITO	1508	—	—	—	—	—
S. LEO	3251	—	79	—	32	111
S. LORENZO IN CAMPO . \	1578	—	5	—	—	5
S. VITO	633	—	—	—	—	—
SASSOCOBBARO . \	2519	3	2	—	2	7
SASSOFELTRIO . \	1473	—	—	—	—	—
SCAVOLINO	940	—	3	—	—	3
<i>Da riportarsi</i> 85	214052	438	363	179	270	1450

PROVINCIA DI PESARO E URBINO

(Tav. II.)

C O M U N I	POPOLAZIONE STABILE	POPOLAZIONE MUTABILE				
		STUDENTI	MILITARI	RICOVERATI	CARCERATI	TOTALE
<i>Riporto</i> 85	214052	438	563	179	270	1450
SCHEGGIA	1294	—	6	—	—	6
SENIGALLIA	23288	60	73	21	56	210
SERRA S. ABBONDIO \.	1440	—	—	—	—	—
SERRUNGARINA . \.	1899	—	—	—	—	—
SORBOLUNGO . \.	653	6	—	—	—	6
TALAMELLO . \.	5668	—	4	—	—	4
TAVOLETO . \.	956	2	5	—	5	10
TOMBA DI PESARO . \.	2434	1	—	—	—	1
TOMBA DI SENIGALLIA .	1382	—	—	—	—	—
TORRE . \.	596	—	5	—	—	5
URBANIA	4524	26	9	—	8	45
TOTALE 96	256016	355	663	200	357	1735

PROVINCIA DI RAVENNA

(Tav. II.)

C O M U N I	POPOLAZIONE STABILE	POPOLAZIONE MUTABILE				T O T A L E
		STUDENTI	MILITARI	RICOVERATI	CARCERATI	
RAVENNA	55841	52	213	168	91	524
ALFONSINE	7271	—	16	—	5	21
BAGNARA	1758	—	8	—	—	8
BRISIGHELLA	11091	55	17	5	25	100
CASOLA VALSENIO	4096	—	52	2	6	40
CASTEL BOLOGNESE	5299	—	48	—	51	79
CASTEL DEL RIO	2556	—	13	—	1	14
CERVIA	5675	26	29	—	3	58
DOZZA	1945	—	—	—	—	—
FAENZA	35154	109	145	115	71	438
FONTANA	1857	—	7	—	—	7
IMOLA	25599	180	56	60	224	520
MORDANO	2567	—	8	—	19	27
RIOLO	3029	—	9	2	5	16
RUSSI	7559	—	18	—	12	30
SOLAROLO	5197	—	—	—	—	—
TOSSIGNANO	2052	—	6	—	—	6
T O T A L E 17	174106	422	625	350	491	1838

PROVINCIA DI RIETI

(Tav. II.)

C O M U N I	POPOLAZIONE STABILE	POPOLAZIONE MUTABILE				T O T A L E
		STUDENTI	MILITARI	RICOVERATI	CARCERATI	
RIETI	15187	114	148	30	97	589
ASCREA	1075	—	—	—	—	—
ASPRA	1245	—	—	—	—	—
BELMONTE	1465	—	—	—	—	—
BOCCHIGNANO	374	—	—	—	—	—
CANEMORTO	1618	—	11	—	10	21
CANTALUPO	759	—	5	—	—	5
CASAPROTA	851	—	—	—	—	—
CASTELNUOVO	690	—	—	—	—	—
CASTELVECCHIO	1459	—	—	—	—	—
CERCHIARA	491	—	—	—	—	—
COLLALTO	1287	—	—	—	—	—
COLLEBACCARO	412	—	—	—	—	—
COLLEGIOVE	427	—	—	—	—	—
COLLEVECCHIO	1627	—	5	—	12	17
CONCERVIANO	900	—	6	—	—	6
CONFIGNI	685	—	—	—	—	—
CONTIGLIANO	2150	—	11	—	—	11
COTTANELLO	948	—	—	—	—	—
FARA	1407	—	6	—	15	21
FORANO	948	—	—	—	—	—
FRASSO	415	—	—	—	—	—
GRECCIO	1561	—	—	—	—	—
LABRO	1257	—	4	—	—	4
LONGONE	1552	—	12	—	—	12
MAGLIANO	1942	49	11	—	—	60
MARCESELLI	591	—	—	—	—	—
MOMPEO	579	—	—	—	—	—
MONTASOLA	474	—	—	—	—	—
<i>Da riportarsi</i>	42350	165	219	30	154	546

PROVINCIA DI RIETI

(TAV. II.)

C O M U N I	POPOLAZIONE STABILE	POPOLAZIONE MUTABILE				
		STUDENTI	MILITARI	RICOVERATI	CARCEBATI	TOTALE
<i>Riporto</i> 29	42350	163	210	30	154	546
MONTE BUONO	1018	—	—	—	—	—
MONTE LEONE	1589	—	—	—	—	—
MONTE NERO	839	—	—	—	—	—
MONTE S. GIOVANNI	1071	—	—	—	—	—
MONTE S. MARIA	480	—	—	—	—	—
MONTOPOLI	667	—	—	—	—	—
MORRO	687	—	5	—	—	5
NESPOLO	743	—	4	—	—	4
OLIVETO	438	—	—	—	—	—
PAGANICO	804	—	—	—	—	—
PETESCIA	937	—	—	—	—	—
POGGIO BUSTONE	1178	—	—	—	—	—
POGGIO CATINO	781	—	—	—	—	—
POGGIO FIDONI	1058	—	—	—	—	—
POGGIO MIRTETO	2200	28	11	—	29	68
POGGIO MOIANO	1292	—	—	—	—	—
POGGIO NATIVO	918	—	—	—	—	—
POGGIO SAN LORENZO	856	—	—	—	—	—
POSTICCIOLA	333	—	—	—	—	—
POZZAGLIA	1374	—	—	—	—	—
RIVODUTRI	1112	—	—	—	—	—
ROCCA ANTICA	648	—	—	—	—	—
ROCCA SINIBALDA	1480	—	6	—	15	19
ROCCHETTE	510	—	—	—	—	—
SALISANO	822	—	—	—	—	—
SCANDRIGLIA	1762	—	—	—	—	—
S. BENEDETTO	296	—	—	—	—	—
S. ELIA	878	—	—	—	—	—
<i>Da riportarsi</i> 87	67692	191	248	30	176	642

PROVINCIA DI RIETI

(Tav. II.)

C O M U N I	POPOLAZIONE STABILE	POPOLAZIONE MUTABILE				T O T A L E
		STUDENTI	MILITARI	RICOVERATI	CARCEPATI	
<i>Da riportarsi . 37</i>	67692	191	245	30	176	642
S. GIOVANNI REATINO	413	—	—	—	—	—
SELCI	1151	—	—	—	—	—
STIMIGLIANO	472	—	—	—	—	—
TARANO	411	—	—	—	—	—
TOFFIA	621	—	—	—	—	—
TORRI	1233	—	4	—	—	4
TORRICELLA	640	—	—	—	—	—
VACONE	306	—	—	—	—	—
VARCO	764	—	—	—	—	—
T O T A L E 68	75683	191	249	30	176	646

PROVINCIA DI SPOLETO

(TAV. II.)

C O M U N I	POPOLAZIONE STABILE	POPOLAZIONE MUTABILE				TOTALE
		STUDENTI	MILITARI	RICOVERATI	CARCERATI	
SPOLETO	18328	28	195	27	683	953
ACQUASPARTA	3138	—	3	—	—	3
ALVIANO	646	—	—	—	—	—
AMELIA	6113	4	7	—	—	11
ARRONE	1631	—	4	—	—	4
ATTIGLIANO	457	—	—	—	—	—
BEVAGNA	4449	3	16	2	—	21
CALVI	1363	—	—	—	—	—
CAMPELLO	1393	—	—	—	—	—
CAPITONE	838	—	—	—	—	—
CASCIA	4716	8	11	—	—	19
CASTELRITALDI	1156	—	—	—	—	—
CASTEL S. GIOVANNI	382	—	—	—	—	—
CASTEL S. FELICE	276	—	—	—	—	—
CASTEL DI LAGO	409	—	—	—	—	—
CESI	1582	—	—	—	—	—
CESELLI	272	—	—	—	—	—
CERRETO	1638	—	6	—	—	6
COLLESTATTE	694	—	—	—	—	—
COLLESCIPOLI	1879	—	4	—	—	4
FERENTILLO	2556	—	10	—	—	10
GIANO	1580	—	—	—	—	—
GIOVE	990	—	4	—	—	4
GUALDO CATTANEO	2969	—	—	—	—	—
GUARDEA	984	—	—	—	—	—
LUGNANO	1194	—	—	—	—	—
MEGGIANO	451	—	—	—	—	—
MONTE CASTRILLI	4220	—	—	—	—	—
MONTE FALCO	4920	4	6	2	—	12
<i>Da riportarsi</i>	71248	47	266	31	683	1027

PROVINCIA DI SPOLETO

(TAV. II.)

C O M U N I	POPOLAZIONE STABILE	POPOLAZIONE MUTABILE				
		STUDENTI	MILITARI	RICOVERATI	CARcerATI	TOTALE
<i>Riparto</i> 29	71248	47	266	51	683	1027
MONTE FRANCO	1228	—	—	—	—	—
MONTE LEONE	1647	5	12	—	—	18
MONTE SANTO	648	—	—	—	—	—
NARNI	7698	18	85	—	526	429
NORCIA	9768	14	15	—	—	27
OTRICOLI	1237	—	6	—	—	6
PAPIGNO	869	—	—	—	—	—
PENNA	669	—	—	—	—	—
PIEDILUGO	861	—	—	—	—	—
PUGGIODOMO	900	—	—	—	—	—
POLINO	583	—	—	—	—	—
PORCHIANO	648	—	—	—	—	—
PORTARIA	481	—	—	—	—	—
PRECI	2858	12	—	—	—	12
S. ANATOLIA	856	—	—	—	—	—
S. GEMINE	1893	2	4	—	—	6
SCHEGGINO	284	—	—	—	—	—
SELLANO	1787	—	—	—	—	—
STRONCONE	5158	—	—	—	—	—
TERNI	12786	9	23	—	—	32
TORRE ORSINA	362	—	—	—	—	—
TREVI	5058	15	9	—	5	25
VALLO	503	—	—	—	—	—
VISSE	5761	13	8	—	—	21
TOTALE 33	153359	151	426	51	1012	1600

PROVINCIA DI VELLETRI

(Tav. II.)

C O M U N I	POPOLAZIONE STABILE <i>Res</i>	POPOLAZIONE MUTABILE				
		STUDENTI	MILITARI	RICOVERATI	CARCERATI	TOTALE
✓ VELLETRI	15086	28	508	13	57	588
✓ BASSIANO	1739	—	4	—	—	4
✓ CARPINETO	3401	—	3	—	—	3
✓ CISTERNA	1383	—	10	—	—	10
✓ CORI	4988	—	3	—	—	3
✓ GAVIGNANO	1263	—	2	—	—	2
✓ GORGA	1009	—	3	—	—	3
✓ LUGNANO	1369	—	2	—	—	2
✓ MONTEFORTINO	3885	—	11	—	—	11
✓ MONTELANICO	1626	—	3	—	—	3
✓ NORMA	1999	—	4	—	—	4
✓ ROCCAMASSIMA	933	—	3	—	—	3
✓ S. FELICE	1132	—	87	—	—	87
✓ SEGNI	4812	13	3	—	10	30
✓ SERMONETA	1442	—	3	—	—	3
✓ SEZZE	7989	12	6	—	—	18
✓ TERRACINA	3466	—	212	17	187	416
✓ VALMONTONE	3268	—	7	—	—	7
<i>Res</i>						
TOTALE 18	61010	53	682	32	234	1003

PROVINCIA DI VITERBO

(TAV. II.)

COMUNI	POPOLAZIONE STABILE	POPOLAZIONE MUTABILE				TOTALE
		STUDENTI	MILITARI	RICOVERATI	CARCERATI	
533 ✓ VITERBO	16344	97	92	—	—	189
348 ✓ ACQUAPENDENTE	4711	4	53	—	—	57
346 ✓ ARLENA	546	—	—	—	—	—
037 ✓ BAGNAIA	2037	—	—	—	—	—
525 ✓ BAGNOREA	5458	61	6	—	—	67
003 ✓ BARBARANO	998	—	5	—	—	5
201 ✓ BASSANELLO	1201	—	—	—	—	—
048 ✓ BASSANO IN TEVERINA	1048	—	—	—	—	—
387 ✓ BASSANO PRESSO SUTRI	1787	—	—	—	—	—
558 ✓ BIEDA	1556	—	—	—	—	—
092 ✓ BOLSENA	2687	—	5	—	—	5
099 ✓ BOMARZO	2099	—	—	—	—	—
420 ✓ CALCATA	420	—	—	—	—	—
247 ✓ CANEPINA	2241	—	6	—	—	6
650 ✓ CANINO	1459	—	11	—	—	11
006 ✓ CAPODIMONTE	1506	—	—	—	—	—
413 ✓ CAPRANICA	2413	—	—	—	—	—
238 ✓ CAPRAROLA	4250	—	8	—	—	8
340 ✓ CARBOGNANO	1740	—	—	—	—	—
444 ✓ CASTEL CELLESE	444	—	—	—	—	—
633 ✓ CASTEL S. ELIA	633	—	—	—	—	—
382 ✓ CASTIGLIONE	1582	—	—	—	—	—
150 ✓ CELLENO	1150	—	—	—	—	—
513 ✓ CELLERE	1508	—	5	—	—	5
307 ✓ CIVITA CASTELLANA	5418	22	70	—	197	289
549 ✓ CIVITELLA D'AGLIANO	1545	—	6	—	—	6
332 ✓ CORCHIANO	852	—	—	—	—	—
755 ✓ FABBRICA	1755	—	—	—	—	—
263 ✓ FARNESE	2272	—	11	—	—	11
081 <i>Da riportarsi</i> 29	66442	184	258	—	197	659

PROVINCIA DI VITERBO

(TAV. II.)

C O M U N I	POPOLAZIONE STABILE	POPOLAZIONE MUTABILE				TOTALE
		STUDENTI	MILITARI	RICOVERATI	CARCEERATI	
<i>Riporto</i> 29	66442	184	258	—	197	659
GALLESE	969	—	—	—	—	—
GRADOLI	1543	—	—	—	—	—
GRAFFIGNANO	701	—	—	—	—	—
GROTTE DI CASTRO	2648	—	—	—	—	—
GROTTE S. STEFANO	1137	—	5	—	—	5
ISCHIA	2056	—	—	—	—	—
LATERA	1265	—	6	—	—	6
LUBRIANO	808	—	—	—	—	—
MARTA	1224	—	—	—	—	—
MONTEFIASCONE	5498	62	54	—	—	96
NEPI	2082	8	15	—	—	23
ONANO	2035	—	5	—	—	5
ORTE	2813	—	—	—	—	—
PIANSANO	1879	—	—	—	—	—
PROCENO	1167	—	12	—	—	12
ROCCA DEL VECCE	855	—	—	—	—	—
RONCIGLIONE	5111	6	42	—	—	48
S. GIOVANNI	627	—	—	—	—	—
S. LORENZO	1156	—	—	—	—	—
S. MARTINO	1247	—	—	—	—	—
S. MICHELE	627	—	—	—	—	—
SORIANO	4048	—	27	—	68	95
STABBIA	766	—	—	—	—	—
SUTRI	1995	13	9	—	—	22
TESSENNANO	570	—	—	—	—	—
TOSCANELLA	2763	14	9	—	—	25
VALENTANO	2388	—	14	—	—	14
VALLERANO	1419	—	—	—	—	—
<i>Da riportarsi</i> 57	117891	287	456	—	265	988

PROVINCIA DI VITERBO

(Tav. II.)

C O M U N I	POPOLAZIONE STABILE	POPOLAZIONE MUTABILE				
		STUDENTI	MILITARI	RICOVERATI	CARCERATI	TOTALE
<i>Riporto</i> 57	117891	287	456	—	265	988
✓ VETRALLA	5175	—	7	—	—	7
✓ VIANO	846	—	—	—	—	—
✓ VIGNANELLO	2856	—	7	—	—	7
✓ VITORCHIANO	1578	—	5	—	—	5
TOTALE 61	123524	287	455	—	265	1007

RIEPILOGO PER PROVINCE

ROMA E	171629	675	2200	505	995	4575
COMARCA	321114 149485	258	552	—	452	1022
ANCONA	174890	226	692	111	600	1629
ASCOLI	90944	265	508	42	157	972
BENEVENTO	22679 23176	297	198	—	2	497
BOLOGNA	323120 575651	244	1244	595	628	2511
CAMERINO	42686	154	96	20	55	505
CIVITAVECCHIA	18836 20701	10	411	44	1400	1865
FERMO	109405	289	484	7	158	918
FERRARA	242501	152	1496	150	265	2025
FORLÌ	217598	529	496	85	127	1055
FROSINONE	155392	124	297	—	546	967
MACERATA	240978	365	1511	97	155	2126
ORVIETO	28920	60	67	—	—	127
PERUGIA	332997 254355	85	550	95	28	556
PESARO E URBINO	256016	555	665	200	557	1755
RAVENNA	174106	422	625	550	491	1888
RIETI	75037 75685	191	249	50	176	646
SPOLETO	135358	151	426	51	1012	1600
VELLETRI	61010	55	682	52	254	1005
VITERBO	127517 128524	287	455	—	265	1007
TOTALE	5102945	5528	15264	2170	8025	28785

Popolazione mutabile che si dice

popolazione stabile 3102945

TAVOLA III.



C O M U N I

NEI QUALI DIMORANO

GLI EBREI E GLI ACATTOLICI



COMUNI

NEI QUALI DIMORANO GLI EBREI E GLI ACATTOLICI

COMUNI	POPOLAZIONE CATTOLICA	POPOLAZIONE NON CATTOLICA						TOTALE
		EBREI			ACATTOLICI			
		MASCHI	FEMMINE	TOTALE	MASCHI	FEMMINE	TOTALE	
PROVINCIA DI ROMA E COMARCA								
ROMA	167282	2109	2087	4196	100	51	151	4547
BRACCIANO	2280	2	—	2	—	—	—	2
CAMPAGNANO	2478	2	—	2	—	—	—	2
FRASCATI	5266	4	1	5	—	—	—	5
MONTEROTONDO	2287	2	—	2	—	—	—	2
MONTEROSI	802	2	—	2	—	—	—	2
ZAGAROLO	4450	4	—	4	—	—	—	4
TOTALE		2125	2088	4215	100	51	151	4504
PROVINCIA DI ANCONA								
ANCONA	37049	894	906	1800	51	23	74	1874
JESI	21085	11	3	14	—	—	—	14
TOTALE		905	909	1814	51	23	74	1888
PROVINCIA DI ASCOLI								
ASCOLI	16436	8	10	18	—	—	—	18
PROVINCIA DI BOLOGNA								
BOLOGNA	96558	57	35	92	6	4	10	102
PROVINCIA DI CIVITAVECCHIA								
CIVITAVECCHIA	8158	1	—	1	2	2	4	3

C O M U N I	POPOLAZIONE CATTOLICA	POPOLAZIONE NON CATTOLICA						TOTALE
		E B R E I			A C A T T O L I C I			
		MASCHI	FEMMINE	TOTALE	MASCHI	FEMMINE	TOTALE	
PROVINCIA DI FERMO								
FERMO	18176	5	—	5	—	—	—	5
GROTTAMARE	3783	2	—	2	—	—	—	2
TOTALE		5	—	5	—	—	—	5
PROVINCIA DI FERRARA								
FERRARA	65010	318	772	1390	12	9	21	1611
CENTO	17967	72	71	143	—	—	—	143
LUGO	22593	203	192	595	—	—	—	595
TOTALE		1095	1035	2128	12	9	21	2149
PROVINCIA DI FORLÌ								
SOGLIANO	3553	—	—	—	1	1	2	2
PROVINCIA DI FROSINONE								
FROSINONE	9018	14	4	18	—	—	—	18
ALATRI	12793	4	2	6	—	—	—	6
ANAGNI	7655	3	5	8	—	—	—	8
PIPERNO	4873	7	—	7	—	—	—	7
VALLECORSA	3681	3	—	3	—	—	—	3
TOTALE		33	9	42	—	—	—	42

C O M U N I	POPOLAZIONE CATTOLICA	POPOLAZIONE NON CATTOLICA						TOTALE
		E B R E I			A C A T T O L I C I			
		MASCHI	FEMMINE	TOTALE	MASCHI	FEMMINE	TOTALE	
PROVINCIA DI PERUGIA								
PERUGIA	41508	6	11	17	—	—	—	17
PROVINCIA DI PESARO E URBINO								
PESARO	19156	154	142	276	—	—	—	276
URBINO	14745	77	70	147	—	—	—	147
FANO	19471	2	1	5	—	—	—	5
GUBBIO	21281	8	12	20	—	—	—	20
PERGOLA	6286	4	5	9	—	—	—	9
SENIGALLIA	22892	202	195	595	—	1	1	596
TOTALE		427	425	850	—	1	1	851
PROVINCIA DI RAVENNA								
RAVENNA	55812	16	15	29	—	—	—	29
FAENZA	55147	5	2	7	—	—	—	7
IMOLA	25596	2	1	5	—	—	—	5
TOTALE		25	16	59	—	—	—	59
PROVINCIA DI VELLETRI								
VELLETRI	15081	5	—	5	—	—	—	5

C O M U N I	POPOLAZIONE CATTOLICA	POPOLAZIONE NON CATTOLICA						TOTALE
		E B R E I			A C A T T O L I C I			
		MASCHI	FEMMINE	TOTALE	MASCHI	FEMMINE	TOTALE	
PROVINCIA DI VITERBO								
VITERBO	16539	5	2	5	—	—	—	5
ACQUAPENDENTE	4706	2	3	5	—	—	—	5
CANINO	1437	1	1	2	—	—	—	2
NEPI	2081	1	—	1	—	—	—	1
TOTALE		7	6	13	—	—	—	13

RIEPILOGO PER PROVINCE

ROMA E COMARCA	316730	2126	2087	4213	100	51	151	4364
ANCONA	175002	903	909	1814	31	25	74	1838
ASCOLI	90926	8	10	18	—	—	—	18
BOLOGNA	373529	37	33	92	6	4	10	102
CIVITA VECCHIA	20696	1	—	1	2	2	4	5
FERMO	109398	3	—	3	—	—	—	3
FERRARA	240332	1093	1033	2128	12	9	21	2149
FORLÌ	217396	—	—	—	1	1	2	2
FROSINONE	155350	33	9	42	—	—	—	42
PERUGIA	234499	6	11	17	—	—	—	17
PESARO E URBINO	253163	427	423	850	—	1	1	851
RAVENNA	174067	25	16	39	—	—	—	39
VELLETRI	61003	3	—	3	—	—	—	3
VITERBO	123514	7	6	13	—	—	—	13
TOTALE		4696	4541	9237	172	91	263	9300

TAVOLA IV.



C O M U N I

ED

APPODIATI DI CIASCUNA PROVINCIA

DISTRIBUITI PER SERIE

SECONDO IL NUMERO DEI LORO ABITANTI



TAVOLA

COMUNI ED APPODIATI DI CIASCUNA
SECONDO IL NUMERO

P R O V I N C I E	sotto i 500 abitanti		dai 500 ai 1000 abitanti		dai 1000 ai 2000 abitanti		dai 2000 ai 3000 abitanti	
	COMUNI	APPODIATI	COMUNI	APPODIATI	COMUNI	APPODIATI	COMUNI	APPODIATI
ROMA E COMARCA	7	8	37	—	31	—	9	—
ANCONA	—	9	4	3	13	2	10	—
ASCOLI	4	8	14	1	12	—	9	—
BENEVENTO	4	4	2	—	—	—	1	—
BOLOGNA	—	—	—	—	12	17	13	—
CAMERINO	1	4	4	2	7	1	3	—
CIVITAVECCHIA	1	1	1	—	4	—	1	—
FERMO	2	3	9	2	21	—	7	—
FERRARA	—	—	—	—	2	2	2	—
FORLÌ	—	6	2	14	8	3	14	—
FROSINONE	—	—	2	1	14	—	11	—
MACERATA	—	2	1	3	3	3	3	—
ORVIETO	2	13	7	4	4	—	1	—
PERUGIA	1	3	4	17	8	9	9	—
PESARO E URBINO	4	92	43	14	32	1	3	—
RAVENNA	—	—	—	—	3	—	3	—
RIETI	19	38	29	—	17	—	—	—
SPOLETO	12	44	13	4	10	1	3	—
VELLETRI	—	1	1	—	8	—	1	—
VITERBO	3	8	13	—	23	—	13	—
TOTALE 20	60	246	191	67	234	39	125	—
	306		258		273		138	

TAVOLA QUARTA

COMUNI ED APPODIATI DI CIASCUNA PROVINCIA DISTRIBUITI PER SERIE
SECONDO IL NUMERO DEI LORO ABITANTI

	dai 500 ai 1000 abitanti		dai 1000 ai 2000 abitanti		dai 2000 ai 3000 abitanti		dai 3000 ai 4000 abitanti		dai 4000 ai 5000 abitanti		dai 5000 ai 10000 abitanti	
	COMUNI	APPODIATI	COMUNI	APPODIATI	COMUNI	APPODIATI	COMUNI	APPODIATI	COMUNI	APPODIATI	COMUNI	APPODIATI
			3		4				6		7	
8	57	—	51	—	9	—	2	—	2	—	6	—
9	4	3	13	2	10	—	4	—	3	—	3	—
8	14	1	12	—	9	—	1	—	3	—	1	—
4	2	—	—	—	1	—	—	—	—	—	—	—
—	—	—	12	17	13	5	10	3	10	4	8	1
4	4	2	7	1	8	—	1	—	—	—	—	—
1	1	—	4	—	1	—	1	—	—	—	1	—
3	9	2	21	—	7	—	2	—	3	—	2	—
—	—	—	2	2	2	4	1	6	3	5	9	2
6	2	14	8	3	14	—	8	—	4	—	3	—
—	2	1	14	—	11	—	7	—	2	—	6	—
2	1	5	5	3	8	2	6	—	3	—	11	—
13	7	4	4	—	1	—	—	—	—	—	—	—
5	4	17	8	9	9	1	4	1	4	—	4	—
92	43	14	32	1	8	—	3	—	1	—	3	—
—	—	—	3	—	3	—	2	1	1	—	5	—
38	29	—	17	—	—	—	—	—	—	—	—	—
44	18	4	10	1	3	1	2	—	3	—	4	—
1	1	—	8	—	1	—	3	—	2	—	2	—
8	13	—	23	—	13	—	3	—	2	—	3	—
46	191	67	234	39	126	13	37	11	46	9	71	5
	258		273		158		68		55		74	

QUARTA

PROVINCIA DISTRIBUITI PER SERIE
DEI LORO ABITANTI

9-10-11 e 12
Comune nelle
e inabitanti che non

dai 3000 ai 4000 abitanti		dai 4000 ai 5000 abitanti		dai 5000 ai 10000 abitanti		dai 10000 ai 20000 abitanti		sopra i 20000 abitanti		TOTALE		TOTALE GENERALE
COMUNI	APPODIATI	COMUNI	APPODIATI	COMUNI	APPODIATI	COMUNI	APPODIATI	COMUNI	APPODIATI	COMUNI	APPODIATI	
		6		7		8		9		95	8	103
2	—	2	—	6	—	—	—	1	—	40	14	54
4	—	3	—	3	—	1	—	2	—	45	9	54
1	—	3	—	1	—	1	—	—	—	8	4	12
—	—	—	—	—	—	1	—	—	—	58	30	88
10	3	10	4	8	1	4	—	1	—	19	7	26
1	—	—	—	—	—	1	—	—	—	9	1	10
1	—	—	—	1	—	—	—	+	—	47	5	52
2	—	3	—	2	—	1	—	—	—	21	19	40
1	6	3	5	9	2	2	—	2	—	39	25	62
5	—	4	—	5	—	—	—	3	—	44	1	45
7	—	2	—	6	—	2	—	+	—	40	12	52
6	—	3	—	11	—	6	—	—	—	15	17	32
—	—	—	—	—	—	1	—	—	—	39	33	72
4	1	1	—	4	—	3	—	2	—	96	107	203
3	—	1	—	3	—	4	—	1	—	17	1	18
2	1	1	—	3	—	—	—	3	—	67	37	104
—	—	—	—	—	—	1	—	—	—	53	30	104
2	—	3	—	4	—	2	—	—	—	18	1	19
3	—	2	—	2	—	1	—	+	—	61	8	69
3	—	2	—	3	—	1	—	+	—			
57	11	46	9	71	5	32	—	15	—	852	387	1219
68		55		74		32		15		1219		

TAVOLA V.



P O P O L A Z I O N E

DISTRIBUITA

PER DISTRETTI E PER GOVERNI



POPOLAZIONE

PER DISTRETTI E PER GOVERNI

INDICAZIONE			POPOLAZIONE				
DELLE PROVINCIE	DEI DISTRETTI	DEI GOVERNI	DEL COMUNE CAPO-LUOGO DEL GOVERNO	DEGLI ALTRI COMUNI DEL GOVERNO	PER GOVERNO	PER DISTRETTO	
ROMA E COMARCA.	ROMA	Roma	171629	—	171629	228906	
		Albano	6190	5650	9820		
		Bracciano	2282	1657	5939		
		Campagnano	1850	5242	5072		
		Castel Gandolfo	1440	—	1440		
		Castel Nuovo di Porto	914	8821	9735		
		Frascati	5271	8775	14046		
		Genzano	4822	1955	6755		
	Marino	6470	—	6470			
	TIVOLI	Tivoli	7057	15457	20514	63702	
		Arsoli	1566	9756	11502		
		Genazzano	5272	6722	9994		
		Palestrina	5257	6542	11579		
		Palombara	2798	7515	10313		
	SUBLACO	Subiaco	6451	15558	19809	28506	
		S. Vito	2462	6255	8697		
	ANCONA	ANCONA	Ancona	58925	11276	50199	67151
			Monte Marciano	4515	12617	16952	
		JESI	Jesi	21099	15450	36549	78998
			Arcevia	4900	4226	9126	
Corinaldo			5950	6247	12197		
Montalboddo			5445	4901	10546		
Monte Carotto			2620	8160	10780		
Osimo			15080	15681	28761		

INDICAZIONE			POPOLAZIONE			
DELLE PROVINCIE	DEI DISTRETTI	DEI GOVERNI	DEL COMUNE CAPO-LUOGO DEL GOVERNO	DEGLI ALTRI COMUNI DEL GOVERNO	PER GOVERNO	PER DISTRETTO
ASCOLI	ASCOLI	Ascoli	16147	12822	28969	53098
		Amandola	4702	6895	11597	
		Arquata	4285	8247	12532	
	MONTALTO	Montalto	1521	11876	13597	57846
		Offida	4457	8928	13565	
		S. Benedetto	5716	5368	11084	
BENEVENTO	BENEVENTO	Benevento	17311	5665	23176	23176
BOLOGNA	BOLOGNA	Bologna	74421	68185	142606	575631
		Bazzano	2955	28914	51847	
		Budrio	11529	26071	37600	
		Castel Maggiore	4085	24671	28754	
		Castel S. Pietro	7367	7578	14945	
		Castiglione	4401	7509	11910	
		Lojano	4005	11684	15689	
		Medicina	11024	2970	15994	
		Poggio Renatico	3455	16180	19615	
		Porretta	2976	15684	16660	
CAMERINO	CAMERINO	Camerino	11611	24115	35726	42686
		Caldarola	5012	5948	6960	
CIVITAVECCHIA	CIVITAVECCHIA	Civitavecchia	8143	5570	13513	20701
		Corneto	5996	2004	6000	
		Manziana	1188	—	1188	

INDICAZIONE			POPOLAZIONE				
DELLE PROVINCIE	DEI DISTRETTI	DEI GOVERNI	DEL COMUNE CAPO-LUOGO DEL GOVERNO	DEGLI ALTRI COMUNI DEL GOVERNO	PER GOVERNO	PER DISTRETTO	
FERMO	FERMO	Fermo	18179	17566	35545	109405	
		Grottamare	3785	4269	8054		
		Monte Giorgio	4399	11489	15888		
		Monte Rubbiano	2895	10245	13140		
		Ripatransone	6214	5188	9402		
		S. Elpidio a mare	8781	6551	15152		
		S. Vittoria	2410	9852	12242		
FERRARA	FERRARA	Ferrara	38429	28192	66621	182770	
		Argenta	4268	10527	14595		
		Bondeno	8739	3296	12035		
		Cento	18110	4341	22651		
		Codigoro	4081	13360	17441		
		Comacchio	8266	—	8266		
		Copparo	9058	14795	25853		
	Porto Maggiore	7865	9463	17528			
	LUGO	LUGO	Lugo	22788	11698	54486	59751
			Bagnacavallo	13470	—	13470	
Massa Lombarda			4969	6806	11775		
FORLÌ	FORLÌ	Forlì	56246	—	56246	65251	
		Bertinoro	5237	14046	19285		
		Civitella	5489	6233	9722		
	CESENA	CESENA	Cesena	35626	8488	42114	76100
			Sarsina	2063	5760	7823	
			Savignano	4525	10255	14760	
			Sogliano	2760	8645	11403	

INDICAZIONE			POPOLAZIONE			
DELLE PROVINCIE	DEI DISTRETTI	DEI GOVERNI	DEL COMUNE CAPO-LUOGO DEL GOVERNO	DEGLI ALTRI COMUNI DEL GOVERNO	PER GOVERNO	PER DISTRETTO
(segue Forlì)	RIMINI	Rimini	51212	3043	34255	76047
		Coriano	2853	12455	15313	
		S. Arcangelo	7653	2208	9861	
		Saludeccio	5432	15186	16618	
FROSINONE	FROSINONE	Frosinone	9022	6849	15871	145975
		Alatri	12799	2800	15599	
		Anagni	7765	4241	12004	
		Ceccano	5591	7612	13203	
		Ceprano	3384	5281	8665	
		Ferentino	9042	5439	14481	
		Guarcino	2803	9595	12398	
		Monte S. Giovanni . .	4710	4304	9014	
		Paliano	4243	4976	9219	
		Piperno	4880	3841	15721	
	Vallecorsa	5684	5268	8952		
Veroli	10848	—	10848			
PONTECORVO	Pontecorvo	9617	—	9617	9617	
MACERATA	MACERATA	Macerata	18358	4134	22492	106876
		Cingoli	12581	4673	17054	
		Civitanova	6867	10878	17745	
		Pausula	7868	9349	17217	
		Tolentino	10749	5312	16061	
		Treja	8920	7387	16307	
	FABRIANO	Fabriano	12885	11052	23937	46256
		Matelica	8050	2390	10440	
		Sassoferrato	7974	3903	11879	

INDICAZIONE			POPOLAZIONE			
DELLE PROVINCIE	DEI DISTRETTI	DEI GOVERNI	DEL COMUNE CAPO-LUOGO DEL GOVERNO	DEGLI ALTRI COMUNI DEL GOVERNO	PER GOVERNO	PER DISTRETTO
<i>(segue MACERATA)</i>	RECANATI	Recanati	18867	3673	22540	40871
		Filottrano	7851	—	7851	
		Montesanto	6525	3955	10480	
	LORETO	Loreto	8507	—	8507	8507
		S. Severino	14488	—	14488	38468
	S. SEVERINO	S. Ginesio	5704	7501	13205	
		Sarnano	4707	6068	10775	
ORVIETO	ORVIETO	Orvieto	10255	9507	19762	28920
		Ficulle	2055	7125	9158	
PERUGIA	PERUGIA	Perugia	41542	27550	69092	106556
		Castiglione del Lago	6085	6713	12798	
		Città della Pieve	5924	5389	11315	
		Magione	4598	8955	13553	
	CITTA' DI CASTELLO	Città di Castello	22285	6868	29151	44012
		Fratta	6418	8443	14861	
	FULIGNO	Fuligno	16517	2717	19034	56310
		Assisi	11096	2767	13863	
		Gualdo Tadino	6422	4145	10567	
		Nocera	5719	2180	5899	
		Spello	4639	2308	6947	
	Todi	Todi	14263	13412	27675	27675

INDICAZIONE			POPOLAZIONE				
DELLE PROVINCIE	DEI DISTRETTI	DEI GOVERNI	DEL COMUNE CAPO-LUOGO DEL GOVERNO	DEGLI ALTRI COMUNI DEL GOVERNO	PER GOVERNO	PER DISTRETTO	
PESARO E URBINO.	PESARO.	Pesaro.	19432	19140	38572	38572	
		Urbino	13514	11278	24792	82875	
		Fossombrone	6660	6120	12780		
	Macerata Feltria	1805	7288	9093			
	URBINO.	Pennabilli.	1534	3971	5505		
		S. Agata Feltria.	1087	7355	8442		
		S. Leo.	1408	7070	8478		
		Urbania	4116	9669	15783		
	FANO.	Fano	19474	6736	26252	53721	
		Mondolfo	3640	3849	7489		
	GUBBIO.	Gubbio	19360	6282	25642	58278	
		Cagli.	9532	9720	19252		
		Pergola	6295	7089	13384		
	SENIGALLIA.	Senigallia	23288	4622	27910	42370	
		Mondavio	2011	12649	14660		
	RAVENNA	RAVENNA.	Ravenna.	53841	—	53841	66787
			Alfonsine	7271	—	7271	
			Cervia	5675	—	5675	
IMOLA		Imola	25399	4312	29711	53533	
		Casola Valsenio.	4096	6463	10561		
		Castel Bolognese	5299	7964	13263		
FAENZA.		Faenza	35134	—	35134	53784	
		Brisighella	8104	2987	11091		
		Russi	7339	—	7339		

INDICAZIONE			POPOLAZIONE			
DELLE PROVINCIE	DEI DISTRETTI	DEI GOVERNI	DEL COMUNE CAPO-LUOGO DEL GOVERNO	DEGLI ALTRI COMUNI DEL GOVERNO	PER GOVERNO	PER DISTRETTO
RIETI.	RIETI	Rieti.	12457	15767	28224	49076
		Canemorto.	1618	7923	9543	
		Rocca Sinibalda.	1092	12217	13509	
	POGGIO MIRTELO.	Poggio Mirteto	1976	14206	16182	24607
		Fara.	1508	5175	6483	
		Magliano	1942	—	1942	
SPOLETO.	SPOLETO	Spoletto	17369	10038	27657	49065
		Bevagna.	4005	3415	7418	
		Montefalco	4021	2479	6500	
		Trevi	5058	2452	7490	
	NORCIA.	Norcia	9253	5550	12603	25627
		Cascia.	4716	2547	7263	
		Visso	3626	2155	5761	
	TERNI	Terni	11089	25363	36452	58647
		Amelia.	6113	5383	11698	
		Narni	7278	3219	10497	
VELLETRI.	VELLETRI	Velletri	15086	2516	15602	61010
		Cori.	4988	—	4988	
		Segni	4812	7299	12111	
		Sezze	7989	5180	13169	
		Terracina	5466	1152	6618	
		Valmontone	3268	5254	8522	

INDICAZIONE			POPOLAZIONE			
DELLE PROVINCIE	DEI DISTRETTI	DEI GOVERNI	DEL COMUNE CAPO-LUOGO DEL GOVERNO	DEGLI ALTRI COMUNI DEL GOVERNO	PER GOVERNO	PER DISTRETTO
VITERBO	VITERBO	Viterbo	16544	16365	52907	120524
		Acquapendente	5315	7904	11717	
		Bagnorea	5433	7366	11024	
		Civita Castellana . . .	5550	5991	7541	
		Montefiascone	5493	4617	10115	
		Orte	2315	6169	8982	
		Ronciglione	5111	7725	12356	
		Sutri	1995	5046	7059	
		Toscanella	2765	5663	6626	
		Valentano	2536	3995	11531	
		Vetralla	5175	5185	8556	

RIEPILOGO DELLA TAVOLA QUINTA



PROVINCIE	DISTRETTI	GOVERNI	POPOLAZIONE
ROMA E COMARCA	5	16	521114
ANCONA	5	8	174390
ASCOLI	2	6	90944
BENEVENTO	1	1	25176
BOLOGNA	1	12	573651
CAMERINO	1	2	42636
CIVITAVECCHIA	1	5	20701
FERMO	1	7	109405
FERRARA	2	11	242301
FORLÌ	3	11	217593
FROSINONE	2	15	135392
MACERATA	3	16	240973
ORVIETO	1	2	28920
PERUGIA	4	12	254355
PESARO E URBINO	3	13	236016
RAVENNA	3	9	174106
RIETI	2	6	75633
SPOLETO	3	10	155559
VELLETRI	1	6	61010
VITERBO	1	11	128524

15

96

3102925
7062

3095883

TAVOLA VI.

1806

PROSPETTO

DELLA SUPERFICIE E DELLA POPOLAZIONE

DELLO

STATO PONTIFICIO

P R O V I N C I E	S U P E R F I C I E					R chil. q
	I N T A V O L E C E N S U A L I D I 1 0 0 0 M E T R I Q U A D R A T I					
	RUSTICA	URBANA	ACQUE	STRADE	TOTALE	
ROMA ED AGRO.	1,993,045.59	5,879.33	50,732.50	14,925.34	2,047,399.01	
COMARCA <i>Lago di Bracciano</i>	2,569,883.33	5,529.20	{ 25,653.49 37,027.03 ⁽¹⁾	22,616.73	2,476,300.07	
ANCONA.	1,405,422.53	1,977.60	13,593.79	16,565.35	1,440,162.50	
ASCOLI	1,196,500.70	1,029.93	22,339.45	9,475.53	1,229,395.49	
BENEVENTO.	149,279.64	505.62	6,359.53	2,054.22	156,576.85	
BOLOGNA	5,565,554.41	6,076.76	92,916.01	43,351.23	5,596,138.16	
CAMERINO	810,937.63	554.03	3,063.60	6,331.37	826,172.17	
CIVITAVECCHIA	965,301.13	543.33	3,739.43	3,169.53	981,003.36	
FERMO	824,295.46	1,439.19	51,516.16	9,292.44	886,581.25	
FERRARA	2,759,501.41	6,252.17	59,045.22	59,244.54	2,825,321.54	
FORLÌ	1,775,963.22	5,463.31	43,405.29	29,449.51	1,835,286.55	
FROSINONE <i>Lago di Bracciano</i>	1,864,132.74	2,166.94	13,166.37	25,205.72	1,904,989.97	
MACERATA <i>Lago di Bracciano</i>	2,253,735.28	2,936.76	50,772.53	29,651.47	2,540,115.86	
ORVIETO	786,460.61	1,305.74	21,271.08	7,745.62	817,279.03	
PERUGIA <i>Lago di Bracciano</i>	5,767,297.07	4,366.14	{ 66,133.23 124,153.25 ⁽²⁾	52,727.67	4,014,717.41	
PESARO E URBINO	5,529,596.66	5,604.56	74,373.23	45,555.63	5,630,914.93	
RAVENNA	1,732,039.23	5,003.83	50,672.92	24,633.27	1,810,576.50	
RIETI	1,553,623.93	1,320.91	25,027.23	14,044.24	1,572,321.58	
SPOLETO	2,964,893.51	5,662.51	53,735.31	52,325.93	5,051,367.78	
VELLETRI	1,431,231.27	1,053.02	10,445.54	12,161.24	1,474,370.87	
VITERBO <i>Lago di Bracciano</i>	2,313,053.51	3,343.32	{ 56,196.53 111,659.20 ⁽³⁾	24,313.04	2,991,252.92	
	39,793,319.69	57,055.59	973,411.91	468,797.11	41,294,764.50	

SUPERFICIE

POPOLA

SUALI DI 1000 METRI QUADRATI

IN MIGLIA

QUADRATE

IN
CHILOMETRI
QUADRATI


ASSOLUTA
NELL'
ANNO 1853.

PER MIGLIO
ROMANO
QUADRATO

ACQUE	STRADE	TOTALE	ROMANE <small>chil. quad. 2,218,512</small>	GEOGRAFICHE DA 60 AL GRADO <small>chil. quad. 3,429,352</small>	126	ASSOLUTA NELL' ANNO 1853.	PER MIGLIO ROMANO QUADRATO
50,782.50	14,925.34	2,047,399.04	925	597	2,047.60	176,002	191
{ 25,658.49 57,027.08 ⁽¹⁾	22,616.73	2,476,300.07	1,117	722.2	2,476.50	150,507	153
13,598.79	16,565.35	1,140,162.50	514	552.3	1,140.16	176,319	545
22,389.45	9,475.58	1,229,595.49	534	538.3	1,229.59	91,916	166
6,339.53	2,054.22	138,576.35	71.4	46.2	138.58	25,176	523
92,916.01	43,851.28	5,508,133.16	1,581.5	1,025	5,508.16	573,651	258
8,068.60	6,381.87	826,172.17	372.5	240.9	826.17	42,991	113
8,789.48	8,169.53	981,008.86	442.1	286.1	981.01	20,701	47
51,516.16	9,282.44	866,531.23	590.3	232.7	866.53	110,521	285
59,045.22	59,244.54	2,825,821.54	1,272.8	825.4	2,825.82	244,324	192
48,405.29	29,449.51	1,833,286.55	856.2	541	1,833.29	218,455	261
13,166.57	25,205.72	1,904,939.97	838.7	533.4	1,904.99	154,539	190
58,772.53	29,651.47	2,510,115.86	1,041.5	675.6	2,510.11	245,104	255
21,271.08	7,745.62	817,279.03	568.4	258.5	817.23	29,047	79
{ 66,138.28 124,158.23 ⁽²⁾	32,727.67	4,014,717.41	1,809.3	1,170.7	4,014.72	254,353	150
71,378.28	45,553.63	5,650,914.93	1,648.6	1,064.7	5,650.91	237,731	137
50,672.92	24,658.27	1,810,576.50	816	528	1,810.58	173,994	216
25,027.28	14,044.24	1,572,321.58	618.6	400.2	1,572.32	75,685	119
55,783.81	52,325.93	5,054,867.78	1,568	833	5,054.87	154,959	99
10,445.54	12,161.24	1,474,870.87	664.7	450	1,474.87	62,015	95
{ 56,196.53 111,659.20 ⁽³⁾	24,813.04	2,991,232.92	1,548.5	872.2	2,991.23	128,524	93
973,411.91	468,797.11	41,294,764.50	18,615.9	12,041.6	41,294.76	5,124,668	168

		POPOLAZIONE				OSSERVAZIONI
MIGLIE GRADO	IN CHILOMETRI QUADRATI	ASSOLUTA NELL' ANNO 1853.	RELATIVA			
			PER MIGLIO ROMANO QUADRATO	PER MIGLIO GEOGRAFICO QUADRATO	PER CHILOMETRO QUADRATO	
1,429.352	126					
597	2,047.60	176,002	191	293	86	<p>(1) La superficie di tavole censuali 57,027. e cent. 08. è relativa al lago di Bracciano.</p> <p>(2) La superficie di tav. 124,138 e centesimi 25. si riferisce al Lago di Perugia.</p> <p>(5) La superficie di tav. 111,639 e centesimi 20. si riferisce al Lago di Bolsena.</p> <p>Il miglio romano essendo di metri lineari 1,489.479 il quadrato di esso contiene chilometri quadrati 2,218,547.691.</p> <p>Il miglio geografico da 60 al grado essendo di m. 1851.851. il quadrato di esso è uguale a chilometri quadrati 3,429,352.126.</p>
722.2	2,476.30	150,307	155	208	60	
552.3	1,140.16	176,319	345	531	153	
538.3	1,229.59	91,916	166	236	73	
46.2	133.53	25,176	523	302	147	
025	5,503.16	573,651	258	367	107	
240.9	326.17	42,991	113	173	52	
286.1	931.01	20,701	47	72	21	
232.7	366.53	110,521	285	457	127	
325.4	2,323.32	244,324	192	297	89	
541	1,353.29	213,155	261	404	113	
533.4	1,904.99	134,339	130	273	81	
675.6	2,510.11	245,104	255	361	103	
258.3	817.23	29,047	79	122	56	
1,170.7	4,014.72	234,355	150	200	59	
064.7	5,630.91	237,731	137	242	71	
528	1,310.53	173,994	216	355	97	
400.2	1,572.32	75,635	119	184	54	
333	5,054.37	154,959	99	132	44	
450	1,474.37	62,015	95	144	42	
372.2	2,991.23	123,524	93	147	45	
041.6	41,234.76	5,124,663	163	239	737	

TAVOLA VII.



POPOLAZIONE

DISTRIBUITA

PER ETA' E PER SESSO



DELLA POPOLAZIONE DELLO STATO

P R O V I N C I E	P O										
	sotto i 5 anni		dai 5 ai 10		dai 10 ai 20		dai 20 ai 30		dai 30 ai 40		dai 40 a
	maschi	femmine	maschi	femmine	maschi	femmine	maschi	femmine	maschi	femmine	maschi
ROMA	9832	9099	7254	6615	14245	13157	28287	19238	15720	11930	10731
COMARCA	10057	9506	9054	8544	15593	13880	15952	12819	11048	9772	8592
ANCONA	9226	8489	11069	10256	16622	16182	14540	14376	11718	11696	9785
ASCOLI	4566	4513	4777	4809	8382	8267	8225	7689	6246	6158	5022
BENEVENTO	1523	1581	1358	1212	2346	1937	2101	2041	1751	1780	1523
BOLOGNA	24673	22896	21129	19927	40245	37365	50758	50258	25369	24856	21093
CAMERINO	2226	2025	2271	2086	4564	5884	5764	5526	2837	2795	2421
CIVITAVECCHIA	1545	1223	1507	1207	2024	1800	2150	1812	1772	1572	1130
FERMO	5733	5275	5986	5422	10669	9773	9528	8893	7264	7533	5992
FERRARA	17098	16033	14539	13547	24628	22734	21296	19697	17392	16560	14770
FORLÌ	12669	12132	14220	14028	21216	20267	18613	18108	15569	14822	12282
FROSINONE	10456	9937	11079	10056	13894	14817	12826	12743	10696	10863	7683
MACERATA	12050	11547	12731	11820	24122	21646	20504	19432	16281	16280	13493
ORVIETO	1762	1348	1765	1608	2960	2370	2504	2421	2049	1985	1643
PERUGIA	12183	11688	12585	11442	22357	21043	21388	21296	15458	14907	15386
PESARO E URBINO	13760	12862	14462	13432	23674	23466	25039	21674	17229	16390	14866
RAVENNA	10656	9905	10374	10022	16672	16144	14855	14988	13438	13084	10439
RIETI	4356	4187	5193	4859	7419	6686	6349	6223	4792	4350	4157
SPOLETO	7306	6761	8331	7917	12940	11730	12374	11620	9078	8572	7909
VELLETRI	4549	5826	4020	5855	6439	6128	5864	5396	4324	4506	5103
VITERBO	8005	7313	7342	7089	12948	11776	11616	11446	9230	8853	6987
TOTALE	184173	171986	181024	168319	307937	283296	281686	263723	217681	208826	176542

Non sono stati computati in questo specchio. In Roma 151 Acatolici. Nella Comarca 17 Ebrei. In Ancona 74 Acatolici. In Civitavecchia 13 Ebrei. In Viterbo 13 Ebrei. In tutto 490.

Handwritten notes:
151
174
183
218

TAVOLA

LA POPOLAZIONE DELLO STATO PONTIFICO DISTRIBUITA PER ETA' E PER

POPOLAZIONE

dai 10 ai 20		dai 20 ai 30		dai 30 ai 40		dai 40 ai 50		dai 50 ai 60		dai 60 ai 70		dai 70 agli 80		dagli 80 ai 90		dai 90 ai	
maschi	femmine	maschi	femmine	maschi	femmine	maschi	femmine	maschi	femmine	maschi	femmine	maschi	femmine	maschi	femmine	maschi	femmine
243	15157	23287	19258	15720	11950	10731	9547	7055	6729	3746	4177	1518	1602	258	518		9
593	13880	15952	12819	11048	9772	8592	7545	5189	5244	5232	3686	1412	1478	251	258		7
622	16182	14540	14376	11718	11696	9785	9819	7328	8009	5697	5797	2329	2351	565	579		9
582	8267	8225	7689	6246	6158	5022	5078	5781	3998	5361	5452	1582	1459	350	507		15
546	1957	2101	2041	1751	1780	1323	1361	715	914	426	577	163	192	16	29		1
243	37565	50758	50258	23569	24856	21098	19805	15986	14500	10071	10204	5915	5275	659	605		52
564	5884	5764	5326	2837	2795	2421	2542	1877	1817	1411	1480	793	728	173	157		8
024	1800	2150	1812	1772	1572	1150	1019	710	707	555	459	117	171	25	35		—
669	9775	9328	8895	7264	7555	5992	6509	4600	5024	5606	4250	1935	2071	519	514		10
628	22754	21296	19697	17592	16560	14770	15777	8579	8492	5536	5925	1787	1908	254	251		2
216	20267	18615	18108	15569	14822	12282	11684	8465	8029	6129	5806	2185	1741	556	271		21
394	14817	12826	12745	10696	10865	7685	8005	4839	5396	2598	5454	1045	1596	149	212		10
122	21646	20301	19452	16281	16280	15495	14094	10571	11269	8298	9068	4201	4521	329	352		51
960	2370	2504	2421	2049	1985	1645	1490	1067	1005	967	823	578	587	65	48		2
557	21045	21588	21296	18458	14907	15386	12865	9807	9751	8055	7595	5900	5081	846	610		49
574	25466	25059	21674	17229	16590	14566	14014	11150	10860	8496	8055	5825	5266	715	495		54
572	16144	14855	14988	13458	15084	10459	10139	6552	6500	4259	4174	1658	1416	504	249		15
119	6686	6540	6228	4792	4550	4157	5862	2651	2550	1887	1826	847	709	150	120		8
040	11750	12574	11620	9078	8572	7909	7245	5222	5069	4140	5917	2044	1760	423	509		19
339	6128	5864	5596	4524	4506	5105	5228	1749	2020	965	1515	510	482	55	68		2
948	11776	11616	11446	9250	8855	6987	6717	4416	4710	2974	5561	1169	1599	175	186		7
57	285296	281686	263725	217681	208826	176542	170157	120287	122871	86417	89519	57127	53175	6679	6051		287

la Comarca 17 Ebrei. In Ancona 74 Acattolici. In Civitavecchia 1 Ebreo e 1 Acattolici. In Fermo 5 Ebrei. In Ferrara 21 Acattolici. In Forlì 2 Acattolici.

Handwritten notes:
 151
 11/11
 180
 208

LA

DISTRIBUITA PER ETA' E PER SESSO

NE

dai 60 ai 70		dai 70 agli 80		dagli 80 ai 90		dai 90 ai 95		dai 95 ai 100		sopra i 100		TOTALE		TOTALE
maschi	femmine	maschi	femmine	maschi	femmine	maschi	femmine	maschi	femmine	maschi	femmine	maschi	femmine	GENERALE
3746	4177	1318	1602	258	518	9	49	6	4	4	—	95438	82415	175851
5232	3686	1412	1478	251	238	7	8	2	1	1	1	77970	72320	150490
5697	3797	2329	2531	565	379	9	14	3	5	—	1	89095	87532	176627
3561	5432	1882	1439	530	307	15	12	2	3	1	1	46706	45210	91916
420	377	165	192	16	29	1	5	—	—	—	—	11729	11447	23176
10071	10204	3915	5278	639	603	52	24	—	1	—	2	192113	185316	377429
1411	1480	793	798	173	157	8	3	1	—	—	—	22170	20821	42991
535	439	117	171	23	35	—	—	—	—	—	—	10911	9733	20644
3606	4250	1933	2071	319	314	10	5	1	—	—	—	53465	54333	110798
5586	5925	1787	1908	234	281	2	4	1	2	1	—	123753	118770	242523
6129	3806	2135	1741	536	271	21	22	6	12	—	—	111509	106922	218431
2598	3434	1043	1596	149	212	10	10	3	7	1	—	77281	77098	154379
8298	9068	4201	4321	829	852	51	56	4	4	—	1	123114	119990	243104
967	823	578	587	63	48	2	1	1	—	—	—	13163	13834	27007
8055	7593	3900	3081	846	610	49	44	8	9	4	1	120186	114359	234545
3496	8053	5823	5266	715	493	54	53	5	3	—	—	152969	124782	277751
4259	4174	1638	1416	504	249	15	14	1	1	1	—	89560	86654	176214
1887	1826	847	709	130	120	8	8	2	4	—	1	56133	53350	109483
4140	5917	2944	1760	423	509	19	25	3	5	—	—	70193	64746	134939
963	1313	510	482	33	63	2	2	1	—	1	—	51404	50604	102008
2974	5561	1169	1399	173	186	7	7	2	1	—	—	63069	65242	128311
86417	89319	37127	53175	6679	6031	287	296	36	62	11	8	1399729	1324449	3124178
												386	104	490

160015 152453 3124668

In Fermo 5 Ebrei. In Ferrara 21 Acattolici. In Forlì 2 Acattolici. In Frosinone 180 Detenuti. In Perugia 47 Ebrei. In Velletri 5 Ebrei.

3124668
3124668

TAVOLA VIII.



P O P O L A Z I O N E

DELLO

STATO PONTIFICO

DISTRIBUITA

PER CONDIZIONE DOMESTICA



T

DELLA POPOLAZIONE DELLO STATO

INDICAZIONE DELLE PROVINCIE	U O M I N I					
	SOTTO i 18 anni	SCAPOLI sopra i 18 anni		AMMOGLIATI		VEDO
		NELL' ABITATO	NELLA CAMPAGNA	NELL' ABITATO	NELLA CAMPAGNA	
ROMA	27018	32647	1740	27089	1539	2834
COMARCA	51174	16985	1002	25468	928	2548
ANCONA	52699	9724	11844	15752	18271	1595
ASCOLI	15541	7365	6811	7755	7625	846
BENEVENTO	4118	2977	466	5815	529	505
BOLOGNA	70737	14371	28089	21025	49655	2807
CAMERINO	8000	2110	4159	2249	4823	295
CIVITAVECCHIA	4856	2164	454	5177	251	507
FERMO	20155	6146	8240	6632	12451	683
FERRARA	51546	10788	14099	17269	26829	2271
FORLÌ	48644	8448	14386	12605	22654	1495
FROSINONE	55183	9108	2974	20490	7077	1806
MACERATA	46903	10465	18161	13635	27980	1555
ORVIETO	6354	1568	1707	2200	2868	287
PERUGIA	45057	10221	19138	13240	25783	1810
PESARO E URBINO	26868	52186	22607	16240	29662	1971
RAVENNA	57481	7295	10958	11284	18227	1492
RIETI	14053	6651	2668	9782	5659	1054
SPOLETO	25987	10522	7465	15702	10102	1351
VELLETRI	15347	6293	274	10141	565	641
VITERBO	25151	13253	2041	20013	2558	1840
TOTALE	590546	220855	179181	275265	275548	29547

In questa tavola oltre al non essere stati computati i 490 acattolici, ebrei e detenuti nello stesso modo avvertito a piè della tavola

TAVOLA

LA POPOLAZIONE DELLO STATO PONTIFICO DISTRIBUITA PER CONDIZIONE

U O M I N I						D O				
CAPOLI i 18 anni		AMMOGLIATI		VEDOVI		TOTALE	SOTTO i 14 anni	ZITELLE sopra i 14 anni		MAR
NELLA CAMPAGNA	NELL' ABITATO	NELLA CAMPAGNA	NELL' ABITATO	NELLA CAMPAGNA	NELL' ABITATO			NELLA CAMPAGNA	NELLA CAMPAGNA	
17	1740	27089	1339	2334	151	92798	20748	23795	409	26223
3	1002	23468	928	2348	97	77970	23904	13227	488	23519
4	11344	15732	18271	1395	1730	89093	25441	12991	11681	13644
3	6811	7733	7623	846	763	46706	12822	7340	6409	7660
7	466	3315	329	303	21	11729	3233	2850	138	3639
1	28039	21023	49633	2807	3431	192113	34434	13369	27932	21423
0	4139	2249	4823	295	336	22170	3797	2269	4123	2242
4	434	3177	231	307	22	10911	3371	1871	126	3067
6	3240	6632	12431	683	1133	33463	13701	6718	8611	6390
8	14099	17269	26829	2271	3131	123733	39739	11886	12391	17331
8	14386	12603	22634	1493	3097	111309	39939	10407	13123	12366
3	2974	20490	7077	1806	641	77281	27372	11764	3261	20393
5	18161	13633	27980	1333	2433	123114	34690	14096	17446	13333
3	1707	2200	2863	287	399	13163	4337	1391	1741	2133
1	19133	13240	23733	1810	2963	120136	33302	12816	13204	13149
3	22607	16240	29662	1971	3433	132969	23003	23702	20203	16204
5	10933	11234	13227	1492	2423	89360	27367	10308	11003	11310
1	2668	9732	3639	1034	344	33133	10340	6336	2327	9743
3	7463	13702	10102	1331	1116	70193	20073	9340	6070	13334
3	274	10141	333	641	41	31404	9723	6779	214	10000
3	2041	20013	2333	1340	231	63069	13911	14160	1390	19974
	179131	273263	273343	29347	30171	1399039	43436	222343	167397	27333

ebrei e detenuti nello stesso modo avvertito a piè della tavola VII, mancano

pure nel Comune di Roma 1067 mogli di campagnuoli per la ragione del r

LA

PO DISTRIBUITA PER CONDIZIONE DOMESTICA

D O N N E									
ALE	SOTTO i 14 anni	ZITELLE sopra i 14 anni		MARITATE		VEDOVE		TOTALE GENERALE	
		NELL' ABITATO	NELLA CAMPAGNA	NELL' ABITATO	NELLA CAMPAGNA	NELL' ABITATO	NELLA CAMPAGNA		
		TOTALE		TOTALE		TOTALE			
22798	22748	23793	409	26223	1046	9374	191	81986	174784
77970	23904	18227	488	23519	878	6307	197	72320	150490
30003	25441	12991	11681	13644	18297	4069	5229	87352	176443
48706	12622	7540	6409	7660	7399	2008	1492	45210	91916
11729	5283	2830	138	5639	329	1195	43	11447	25176
92115	34484	15369	27932	21425	49471	7005	7634	185316	375651
22170	3797	2269	4123	2242	4803	391	994	20821	42991
10011	5371	1871	126	3067	188	1084	78	9783	20696
58463	13701	6718	8611	6590	12436	2294	2303	54833	110316
23753	59739	11886	12391	17331	26828	3378	3177	118770	244303
11809	59939	10407	15123	12366	22611	3888	4366	106922	218431
77281	27372	11764	3261	20393	7074	5873	1361	77098	134379
23114	34690	14096	17446	15333	27893	4837	3470	119990	243104
13463	4387	1591	1741	2188	2847	360	370	13884	29047
20186	33302	12816	18204	13149	23673	4326	4638	114330	234316
32969	23003	23702	20208	16204	29640	3370	4633	124732	237731
39360	27367	10308	11003	11310	18243	4030	4131	86654	173994
58133	10340	6386	2327	9748	3616	2223	690	33330	73683
70193	20073	9340	6070	13334	10078	3494	1832	64746	134939
54404	9723	6779	214	10000	336	3179	131	30604	62008
13069	18911	14160	1390	19974	2489	3364	334	63242	128311
90089	434316	222345	167397	273334	272601	83067	30014	1324022	3123111

Comune di Roma 1067 mogli di campagnuoli per la ragione del non esservi state condotte dai mariti loro. In tutto

1337

3124668

TAVOLA IX.



POPOLAZIONE

DELLO

S T A T O P O N T I F I C I O

DISTRIBUITA PER ORIGINE

TAVOLA

DELLA POPOLAZIONE DELLO STATO PONTIFICIO, DISTRIBUITA PER ORIGINE

P R O V I N C I E	NATIVI		SUDDITI		STRANIERI		T O T A L E
	DELLA PROVINCIA		ESTRANEI ALLA PROV.				
	maschi	femmine	maschi	femmine	maschi	femmine	
ROMA	66596	62761	16460	15642	9942	5365	174784
COMARCA	71879	69171	4576	2625	1515	726	150490
ANCONA	84067	82688	4770	4454	236	250	176443
ASCOLI	45384	42357	2335	2425	709	428	91916
BENEVENTO	10351	11180	67	26	701	251	23176
BOLOGNA	177683	168376	11382	12664	2045	2379	373651
CAMERINO	20232	19133	1891	1671	27	13	42091
CIVITAVECCHIA	7949	8248	2364	1273	398	264	20696
FERMO	32243	51782	2791	2987	427	34	110516
FERRARA	115920	108208	9039	7742	2774	2820	244303
FORLI'	107103	102756	2997	2807	1409	1539	218451
FROSINONE	75332	73495	1339	1070	370	533	134539
MACERATA	113489	113081	6324	6733	1293	180	245104
ORVIETO	13900	12333	1134	1202	100	90	29047
PERUGIA	114193	108382	4169	4044	1822	1904	234316
PESARO E URBINO	126386	117995	3333	6001	723	786	237731
RAVENNA	83390	81317	3090	4310	380	307	173994
RIETI	36292	34189	1433	1040	426	301	75633
SPOLETO	63944	61994	3937	2613	292	139	134039
VELLETRI	23437	23732	2039	1329	910	521	62008
VITERBO	39720	39866	4333	3097	316	279	128311
T O T A L E	1474943	1420314	93008	83933	29199	19890	3123291

Non sono stati computati in questo specchio. In Roma 151 Acattolici e 1067 mogli di campagnuoli. Nella Comarca 17 Ebrei. In Ancona 74 Acattolici. In Civitavecchia 1 Ebreo e 4 Acattolici. In Fermo 5 Ebrei. In Ferrara 21 Acattolici. In Forlì 2 Acattolici. In Perugia 17 Ebrei. In Velletri 5 Ebrei. In Viterbo 13 Ebrei. In tutto

1377

178743

49089

3124668

TAVOLA X.



P O P O L A Z I O N E

DISTRIBUITA

PER PRINCIPALI CATEGORIE



DELLA POPOLAZIONE DELLO STATO P

INDICAZIONE DELLE PROVINCIE	SACERDOZIO		PRINCIPATO		PRO- PRIETA'	PRODUZIONE DEL		
	Clero Secolare	Clero Regolare	Magistrati ed Ufficiali Civili	Militari	Possidenti di beni stabili	Agricol- tori	Pastori	Cacciatori
ROMA	1252	2912	3108	432	1956	5562	555	25
COMARCA	637	1300	535	58	11237	27478	1847	18
ANCONA	703	1216	927	232	5386	30556	20	—
ASCOLI	813	557	277	800	6830	39223	5574	14
BENEVENTO	219	142	64	53	598	6326	43	6
BOLOGNA	1711	467	1787	1301	23022	57370	490	18
CAMERINO	215	278	224	35	5741	22684	1738	—
CIVITAVECCHIA	116	206	378	318	5375	1487	235	13
FERMO	946	637	441	551	9989	69132	69	2
FERRARA	601	689	800	585	10160	31709	171	114
FORLÌ	793	659	637	338	9212	121453	21	3
FROSINONE	848	765	590	247	4532	32204	2283	38
MACERATA	1408	2266	770	1706	59611	119121	553	30
ORVIETO	190	182	20	7	2729	2116	69	2
PERUGIA	1324	2332	247	163	9291	39131	10878	14
PESARO E URBINO	1871	2509	1824	353	14901	140101	3845	97
RAVENNA	1000	716	855	699	16003	72417	587	49
RIETI	324	460	274	60	3903	36312	370	7
SPOLETO	741	1521	38	356	5975	57370	3496	36
VELLETRI	500	331	315	27	17837	19214	1338	3
VITERBO	873	1240	449	56	5985	54178	3883	12
TOTALE	16903	21413	14376	9062	206353	965378	37983	566

TAVOLA

LA POPOLAZIONE DELLO STATO PONTIFICO DISTRIBUITA PER PRINCIPALI

MUNICIPIO	Militari	PRO- PRIETA' Possidenti di beni stabili	PRODUZIONE DEL SUOLO				Minatori	MANI- FATTU- RA Mani- fattori	COMMERCIO			CULTURA DELLE SCIENZE ED ARTI BELLE	
			Agricol- tori	Pasteri	Cacciatori	Pescatori			Trafficienti Mercanti Banchieri Agenti di Cambio	Trasporta- tori di merci e di uomini per terra, per fiumi, per mare	Cultori delle scienze e lettere	Cultori della Pittura, Scultura, Musica, ec.	
08	432	1956	3362	555	23	189	24	23901	7456	1749	81	1075	
35	58	11287	27478	1847	18	87	1	4354	2066	1169	5	401	
27	232	3386	50556	20	—	290	34	7849	4219	1807	22	189	
77	800	6850	59223	5374	14	523	—	17018	944	198	4	98	
34	55	598	6326	43	6	43	—	2432	438	278	17	49	
37	1301	23022	37370	490	18	220	33	54881	4888	723	34	331	
14	55	3741	22684	1738	—	1	—	6476	1174	78	18	23	
18	318	5373	1487	233	15	351	32	1267	646	343	6	14	
11	331	9989	69132	69	2	338	—	17049	1092	288	46	139	
10	383	10160	31709	171	114	676	—	16402	3684	1119	25	313	
57	338	9212	121433	21	8	427	36	13614	3036	331	12	139	
10	247	4332	52204	2233	38	51	—	4366	1090	378	3	20	
10	1706	39611	119121	533	50	386	2	21792	995	642	18	324	
10	7	2729	2116	69	2	2	3	384	31	21	—	29	
17	163	9291	39131	10378	14	277	—	17392	23108	336	40	137	
14	358	14901	140101	3843	97	1731	79	33307	3303	1242	333	307	
55	699	16003	72417	387	49	78	67	12274	13184	731	74	302	
14	60	3903	36312	370	7	23	1	2699	731	140	2	64	
18	356	3973	37370	3496	36	30	—	6692	1797	442	20	30	
13	27	17887	19214	1333	3	150	—	2379	1073	673	23	43	
19	56	3983	34178	3333	12	172	13	6934	1613	332	16	247	
16	9062	206333	963373	37333	366	6649	369	233872	34322	14749	330	4424	

OLA

CIO DISTRIBUITA PER PRINCIPALI CATEGORIE

Categorie	MANIFATTURA	COMMERCIO		SCIENZE E BELLE ARTI							SERVITU' E POVERTA'	
		Trafficcanti Mercanti Banchieri Agenti di Cambio	Trasportatori di merci e di uomini per terra, per fiumi, per mare	COLTURA DELLE SCIENZE ED ARTI BELLE		APPLICAZIONE DELLE SCIENZE			ISTRUZIONE DELLE SCIENZE ED ARTI BELLE		Famigliari Serventi stabili e di servizi indeterminati	Poveri questuanti e Ricoverati
				Cultori delle scienze e lettere	Cultori della Pittura, Scultura, Musica, ec.	Medici, Chirurghi, Farmacisti, e Levatrici	Avvocati, Procuratori, Notaj e Ragionieri	Ingegneri Architetti Misuratori e Agri- mensori	Professori e Maestri	Studenti ed Alunni		
24	25901	7456	4749	81	1075	671	949	295	795	1031	17505	2012
1	4554	2066	1169	5	101	575	461	54	140	924	2978	506
54	7849	4219	1807	22	189	256	115	46	454	2315	15755	2376
—	17018	944	198	4	98	159	85	29	80	2235	8594	1286
—	2452	458	278	17	49	69	88	21	22	172	628	599
33	54851	4888	725	84	331	942	838	123	568	1050	67511	8947
—	6476	1174	78	18	28	61	51	27	59	518	1047	516
52	4267	646	545	6	14	48	9	11	98	1551	5186	91
—	17049	1092	288	46	159	241	140	44	151	715	6003	1581
—	16402	5684	1119	25	515	765	282	152	679	5706	47786	2619
56	15614	5056	851	12	159	422	208	64	587	1451	42076	1525
—	4566	1090	378	5	20	245	150	52	157	902	1955	459
2	21792	995	642	18	524	505	275	87	549	1515	17529	2789
5	884	81	21	—	29	49	18	7	45	200	966	281
—	17592	25108	856	40	157	415	245	88	269	1157	10061	1502
79	55507	5505	1242	555	507	508	242	145	601	5178	50210	5409
67	12274	15184	781	74	502	510	167	101	267	2481	6864	2471
1	2699	751	140	2	64	172	60	14	98	491	1149	546
—	6692	1797	442	20	50	241	126	60	60	285	52682	1162
—	2879	1075	678	26	48	123	72	50	116	355	1592	223
13	6954	1615	392	16	247	515	161	66	178	715	4616	321
569	288872	84822	14749	850	4424	7049	4440	1474	3509	28899	287889	57015