



I COMUNI DELLA PROVINCIA DI COMO

**CAMERA DI COMMERCIO, INDUSTRIA,
ARTIGIANATO E AGRICOLTURA
DI COMO**



I COMUNI DELLA PROVINCIA DI COMO

CAMERA DI COMMERCIO, INDUSTRIA, ARTIGIANATO
E AGRICOLTURA DI COMO

INDICE

Presentazione	pag. 5
Guida alla consultazione	pag. 6
Scheda provinciale	pag. 9
Schede comunali	pag. 11
Quadro riassuntivo	pag. 95
Cartine illustrative	pag. 107

PRESENTAZIONE

La pubblicazione del volume "I Comuni della Provincia di Como" costituisce il proseguimento di un'attività avviata da alcuni anni dalla Camera di Commercio, con l'intento di fornire informazioni sui Comuni che fanno parte del nostro territorio provinciale.

Si tratta in sostanza di una guida che riepiloga, in modo sintetico, i principali dati statistici, le notizie più significative, i servizi presenti e gli organismi sovracomunale di appartenenza.

Costituisce, pertanto, un agile strumento di consultazione e risponde alle esigenze di conoscere le principali caratteristiche socio - economiche anche del più piccolo Comune della Provincia.

Siamo consapevoli che le informazioni statistiche per ogni Comune sono ben più numerose ed analitiche di quelle contenute in questa pubblicazione. Sono, infatti, disponibili molte banche dati, anche presso la Camera di Commercio, in grado di soddisfare i bisogni informativi di dettaglio e di approfondimento.

Con questo volume il nostro Ente arricchisce la produzione statistica e valorizza ulteriormente la propria funzione di informazione economica.

Ringrazio l'Ufficio Statistica camerale che ha raccolto gli elementi conoscitivi qui riportati nonché gli Enti e gli Organismi per la collaborazione prestata nel fornire le informazioni richieste.

IL PRESIDENTE
dr. Paolo De Santis



GUIDA ALLA CONSULTAZIONE

Il volume è diviso in tre parti:

- dati analitici sulla provincia di Como e sui singoli Comuni
- quadro riassuntivo dei servizi e delle infrastrutture esistenti
- cartine illustrative delle aggregazioni territoriali sovracomunali e della diffusione di taluni servizi

PRIMA PARTE

Per ogni Comune sono indicati i principali dati geografici e statistici, i servizi presenti, l'appartenenza a Consorzi sovracomunali o ad altri livelli istituzionali.

Di seguito, si elencano tutti gli elementi che sono stati presi in considerazione e la fonte da cui sono stati tratti; la strada seguita è stata quella di riportare, Comune per Comune, solo ciò che esiste: laddove non vi è alcuna indicazione vuol dire che il servizio in esame non è assicurato a livello comunale (ad esempio, laddove fra i servizi mancasse la voce "sanità" vuol dire che non è presente alcuna delle strutture considerate in questo gruppo: nè ospedale, nè ambulatorio, nè farmacia).

DATI GEOGRAFICI

LOCALITÀ ABITATE

Fonte: Istat 14° Censimento generale della popolazione e delle abitazioni 2001.

C.A.P.

Codice di avviamento postale delle varie località stabilito dal Ministero delle Comunicazioni.

PREFISSO TELEFONICO

Fonte: Telecom.

POSIZIONE

La lettera ed il numero riportati indicano le coordinate attraverso le quali è possibile individuare il Comune sulla cartina geografica allegata alla pubblicazione.

SUPERFICIE

Si intende la superficie dell'intero territorio comunale.

Fonte: Istat 14° Censimento generale della popolazione e delle abitazioni 2001.

ALTITUDINE

Si riferisce alla località abitata ove è situata la casa comunale (generalmente il centro capoluogo).

Fonte: Istat 14° Censimento generale della popolazione e delle abitazioni 2001.

DISTANZA

La distanza dal comune capoluogo è stata calcolata seguendo la via più breve, non necessariamente la più consueta; non sono state prese in considerazione le strade percorribili con difficoltà.

Fonte: Istat.

ZONA ALTIMETRICA E REGIONE AGRARIA

Sono indicate le ripartizioni territoriali definite dall'Istat che raggruppano i Comuni i cui territori si trovano in analoghe condizioni naturali ed agrarie. Queste suddivisioni sono riportate nella pubblicazione dell'Istat "Circoscrizioni statistiche", alla quale si rimanda per eventuali chiarimenti ed approfondimenti sulle definizioni delle varie zone.

PARCO

E' indicata l'appartenenza a parchi naturali istituiti con Legge Regionale o Nazionale.

Fonte: Regione Lombardia.

DATI STATISTICI

POPOLAZIONE

Il dato si riferisce alla popolazione residente al 31 dicembre 2005.

Fonte: Istat.

FAMIGLIE

Il dato si riferisce al numero delle famiglie anagrafiche al 31 dicembre 2005.

Fonte: Istat.

ABITAZIONI, EDIFICI

I dati si riferiscono al numero delle abitazioni con l'indicazione della superficie media ed al numero degli edifici.

Fonte: 14° Censimento generale della popolazione e delle abitazioni 2001.

VEICOLI CIRCOLANTI

Il dato si riferisce ai veicoli circolanti anno 2004.

Fonte: Aci.

ABBONAMENTI RAI-TV

Numero degli abbonamenti alla televisione e alla radio alla data del 31 dicembre 2005.

Fonte: RAI Radiotelevisione Italiana.

DIFFUSIONE

Numero abbonamenti RAI-TV per 100 famiglie residenti. "Fa-



miglie potenzialmente tenute al pagamento del canone" non corrispondenti alle famiglie anagrafiche.

Fonte: RAI Radiotelevisione Italiana.

AZIENDE AGRICOLE

Numero delle aziende agricole e relativa superficie aziendale.

Fonte: 5° Censimento generale dell'agricoltura 2000.

ATTIVITÀ INDUSTRIALI

Numero delle unità locali e dei relativi addetti operanti nel settore dell'energia, dell'industria estrattiva e manifatturiera, delle costruzioni ed installazioni di impianti anche se svolte in forma artigiana (sezioni dalla A alla F della classificazione Istat).

Fonte: 8° Censimento generale dell'industria e dei servizi 2001.

ATTIVITÀ COMMERCIALI

Numero delle unità locali e dei relativi addetti operanti nelle attività commerciali e di riparazione auto e beni personali (sezione G della classificazione Istat).

Fonte: 8° Censimento generale dell'industria e dei servizi 2001.

ALTRE ATTIVITÀ

Numero di unità locali e dei relativi addetti operanti in settori diversi da quelli industriale e commerciale (sezioni dalla H alla O della classificazione Istat).

Fonte: 8° Censimento generale dell'industria e dei servizi 2001.

AZIENDE ARTIGIANE

Unità locali che alla data del 31 dicembre 2004 risultano iscritte nell'apposito Albo delle Imprese Artigiane tenuto dalla Camera di Commercio. Per unità locali di produzione si intendono quelle che operano nelle attività manifatturiere, estrattive, di costruzione, installazione e riparazione impianti.

Fonte: Camera di Commercio.

PUNTI DI VENDITA

Il dato si riferisce alle attività per l'esercizio del commercio fisso al dettaglio, distinte fra alimentari e non alimentari, al 30 settembre 2005, risultanti iscritte al Registro delle Imprese.

Fonte: Camera di Commercio.

SERVIZI ED INFRASTRUTTURE

TURISMO

Sono riportati:

- il numero degli esercizi alberghieri ed extra-alberghieri ed il relativo numero di camere e posti letto al febbraio 2005;
- il numero degli esercizi per la somministrazione al pubblico di alimenti (ristoranti) al febbraio 2005;

c) la presenza di stabilimenti balneari o piscine al 30 settembre 2005;

d) la presenza dell'Azienda di Promozione Turistica, dell'Ufficio Informazioni e di Accoglienza Turistica;

e) la presenza della Pro-Loco iscritta all'Albo regionale al 15 maggio 2004;

f) la presenza di agenzie di viaggi e turismo autorizzate al 31 dicembre 2003.

Fonte:

- per i dati di cui alle lettere a), b): Provincia di Como;
- per i dati di cui alla lettera c): Camera di Commercio;
- per i dati di cui alla lettera d): Dizionario Voghera dei Comuni 2004;
- per i dati di cui alle lettere e), f): Regione Lombardia.

MERCATO

E' indicata la presenza di mercati periodici fissi e la relativa cadenza per l'anno 2005.

Fonte: Regione Lombardia.

ISTRUZIONE E CULTURA

E' indicata la presenza di scuole statali e/o paritarie (comprese le scuole per l'infanzia) per l'anno scolastico 2005/2006.

Fonte: Provveditorato agli Studi di Como.

E' inoltre indicata la presenza di biblioteca comunale.

Fonte: Regione Lombardia.

SERVIZI SOCIALI

Sono riportate le strutture socio-assistenziali suddivise per area di intervento al 31 dicembre 2004.

Fonte: Provincia di Como.

SANITÀ

Sono riportati:

a) gli ospedali, le strutture di ricovero e cura, le strutture ambulatoriali e i servizi di medicina di laboratorio, al dicembre 2005;

b) i consultori familiari previsti dalla legge regionale 44/1976, al dicembre 2005;

c) le farmacie aperte al pubblico, sia private che comunali, al dicembre 2005; è altresì indicata la presenza di dispensari farmaceutici;

d) gli ambulatori medici al dicembre 2005;

e) il servizio sanitario urgenza-emergenza 118 al dicembre 2005.

Fonte:

- per i dati di cui alla lettera a): Regione Lombardia - Assessorato alla Sanità;
- per i dati di cui alla lettera b): A.S.L. Como;



- per i dati di cui alla lettera c): Ordine dei Farmacisti della Provincia di Como;
- per i dati di cui alla lettera d): Segnalazioni comunali;
- per i dati di cui alla lettera e): Dipartimento di Emergenza Urgenza Ospedale S. Anna.

SPETTACOLO E RICREATIVI

E' indicata la presenza di:

cinema, teatri, discoteche, sale da gioco, locali e ristoranti con animazione disponibili in loco, al dicembre 2005;

Fonte: Provincia di Como.

SERVIZI VARI

E' riportata la presenza di:

- a) uffici postali, al dicembre 2005;
- b) sportelli bancari autorizzati, alla data del dicembre 2004;
- c) distributori di carburanti, officine di riparazione auto e lavanderie, risultanti iscritte al Registro delle Imprese al dicembre 2005.

Fonte:

- per i dati di cui alla lettera a): Direzione Provinciale P.T. di Como;
- per i dati di cui alla lettera b): Banca d'Italia;
- per i dati di cui alla lettera c): Camera di Commercio.

RIPARTIZIONI AMMINISTRATIVE E COLLEGAMENTI SOVRACOMUNALI

E' indicata l'appartenenza del Comune:

- a) ad una delle Comunità Montane istituite con Legge Regionale n. 43 del 19 luglio 1982 (pubblicata sul Supplemento Ordinario del Bollettino Ufficiale della Regione Lombardia n. 28 del 19 luglio 1982);
- b) ai Distretti Scolastici istituiti con D.M. dell'8 luglio 1976 e successive modifiche con Decreto 9.10.1981.

E' inoltre riportata la giurisdizione di appartenenza per quanto riguarda:

- a) Tribunale e Giudice di Pace;
- b) Ufficio delle Entrate;
- c) Conservatoria dei Registri Immobiliari e delle Ipoteche;
- d) Stazione dei Carabinieri;
- e) Reparti della Guardia di Finanza ai quali il Comune è sottoposto per diretta vigilanza;
- f) Sezione Circoscrizionale Impiego;
- g) Diocesi e Zona Pastorale.

In ogni caso è espressamente specificato se nel Comune è localizzata la sede.

MEZZI DI COMUNICAZIONE

Sono indicate tutte le linee dei servizi di trasporto pubblico extraurbano con le quali è possibile raggiungere il Comune.

Fonte: Regione Lombardia.

RICORRENZE E MANIFESTAZIONI

FESTA PATRONALE

E' indicato il Santo Patrono del Comune in base alle segnalazioni comunali pervenute.

FIERE E MOSTRE

Sono indicate le Manifestazioni fieristiche locali, riportate nel Calendario Provinciale approvato dalla Giunta della Camera di Commercio per l'anno 2006. Sono indicate, altresì, le manifestazioni fieristiche regionali e internazionali riportate nel Calendario della Regione Lombardia per l'anno 2006.

SECONDA PARTE

Contiene un quadro sinottico che riassume e consente di porre a confronto la presenza dei vari servizi nei singoli Comuni. La tavola può essere utile anche per individuare in quale Comune è possibile reperire un determinato servizio (ad es: dove è reperibile un'agenzia di viaggio o uno sportello bancario).

TERZA PARTE

Raccoglie 10 cartine che visualizzano: le zone altimetriche, la densità della popolazione, il rapporto veicoli circolanti e abitanti, la diffusione degli abbonamenti radiotelevisivi, le Comunità Montane, il Tribunale e il Giudice di Pace, l'Ufficio delle Entrate, le stazioni dei Carabinieri, i reparti della Guardia di Finanza, la Diocesi e le Zone Pastorali.



LA PROVINCIA DI COMO

- è composta da **162 comuni**
- ricopre una superficie di **1.288,07 Km²**, così ripartiti: **858,55 Km²** di montagna (86 comuni), **336,05 Km²** di collina (60 comuni), **93,47 Km²** di pianura (16 comuni)
- comprende **4 parchi naturali** per una superficie di **135,92 Km²**.
- confina: a nord e ad ovest con la **Svizzera** (90,9 Km.); a nord-est con la provincia di **Sondrio** (26,6 Km.); a sud con la provincia di **Milano** (31,8 Km.); ad est con la provincia di **Lecco** (74,7 Km.) e ad ovest con la provincia di **Varese** (54,8 Km.)
- lunghezza delle strade provinciali **Km. 482,430**

Popolazione: **566.853 abitanti** (densità: **440** per Km².) di cui: **26.096 stranieri**

Famiglie: **229.455** Abitazioni: **254.405** (sup. media **94** mq.)

Edifici: **126.235**

Veicoli circolanti: **434.303** (rapporto: **77** per 100 abitanti) di cui: **336.006** auto

Rai-Tv: **169.268 abbonamenti** (diffusione: **77** per 100 famiglie)

Aziende agricole: **2.008** con **34.062,39 ettari**

Attività industriali: **15.365 unità locali** con **97.720 addetti**

Attività commerciali: **11.238 unità locali** con **32.727 addetti**

Altre attività: **19.448 unità locali** con **53.304 addetti**

Aziende artigiane iscritte all'albo: **19.485**, di cui **13.803** di produzione

Punti di vendita al dettaglio: **521 alimentari** e **3.977 non alimentari**

Mercato all'ingrosso: **1**

Turismo: **246 esercizi alberghieri** con **5.808 camere**, **146 suites** e **45 appartamenti**

10 residenze con **129 appartamenti**

24 affittacamere con **115 camere** e **229 posti letto**

26 bed & Breakfast con **129 posti letto**

2 villaggi turistici con **48 appartamenti**

47 campeggi con **5.050 piazzole** e **144 bungalows**

15 case vacanze con **232 appartamenti** e **620 camere**

25 aziende agrituristiche

20 rifugi con **519 posti letto**

977 ristoranti di cui **39 etnici**

6 Stabilimenti balneari

5 Piscine

66 Pro Loco

74 Agenzie di viaggio

2 Aziende di Promozione Turistica

15 Uffici informazioni e di **Accoglienza Turistica**

2 Centri Espositivi

Istruzione e cultura: **80 Scuole per l'infanzia statali** e **145 pa-**

ritarie - 186 Scuole elementari statali e **14 paritarie - 71 Scuole medie statali** e **12 paritarie - 18 Istituti superiori statali** e **19 paritari - Università - 116 Biblioteche comunali - 6 Musei**

Servizi sociali

area anziani: **14 case albergo** con **510 posti**

15 centri diurni con **693 posti**

52 residenze sanitarie assistenziali con **4.199 posti**

area minori: **60 asili nido** con **1.812 posti**

60 centri ricreativi diurni con **3.883 posti**

20 comunità alloggio con **175 posti**

15 centri aggregazione con **592 posti**

1 istituto educativo assistenziale con **15 posti**

1 casa vacanze con **50 posti**

2 centri pronto intervento

area handicap: **16 comunità alloggio** con **153 posti**

10 centri socio-educativi con **294 posti**

7 residenze sanitarie con **221 posti**

1 centro diurno con **12 posti**

Sanità: **1 azienda ospedaliera - 4 presidi ospedalieri - 4 case di cura - 3 ospedali classificati - 1 comunità terapeutica - 9 consultori familiari - 1 centro medicina toracica - 10 poliambulatori - 5 poliambulatori di riabilitazione - 4 centri diagnostici - 4 laboratori di analisi - 3 punto prelievi - 150 farmacie - 18 dispensari farmaceutici**

Spettacolo e ricreativi: **4 sale da gioco - 25 discoteche - 8 teatri - 14 sale cinematografiche - 74 locali con animazione**

Vari: **194 Uffici postali - 336 Sportelli bancari - 136 Distributori carburanti - 1.104 Riparazione auto - 246 Lavanderie**

Comunità Montane

Il territorio montano è suddiviso in quattro Comunità Montane:

n. **17 "Triangolo Lariano"** con sede in **Canzo**

n. **18 "Lario Intelvese"** con sede in **San Fedele d'Intelvi**

n. **19 "Alpi Lepontine Meridionali"** con sede in **Porlezza**

n. **20 "Alto Lario Occidentale"** con sede in **Gravedona**

Distretti Scolastici

I Distretti Scolastici sono 9: 7 riguardano esclusivamente comuni della provincia di Como e 2 sono a carattere interprovinciale:

n. **7** con sede in **Tradate (Va)**

n. **9** con sede in **Saronno (Va)**

n. **10** con sede in **Appiano Gentile**

n. **11** con sede in **Como**

n. **12** con sede in **Cantù**

- n. 13 con sede in **Mariano Comense**
 - n. 15 con sede in **Erba**
 - n. 18 con sede in **Menaggio**
 - n. 19 con sede in **Dongo**
-

Ripartizioni amministrative varie:

1 Dogana (Como) - **5 Sezioni doganali** (Bizzarone, Lanzo d'Intelvi, Maslianico, Montano Lucino e Valsolda)

1 Tribunale comprendente **3 Sezioni distaccate** (Cantù, Erba e Menaggio)

4 Circoscrizioni di Giudici di Pace: Cantù, Como, Erba e Menaggio

4 Circoscrizioni degli Uffici delle Entrate: Cantù, Como, Erba e Menaggio

2 Conservatorie dei Registri Immobiliari e delle Ipoteche: Como e Lecco

Al **Comando Provinciale dei Carabinieri** fanno capo:

3 Compagnie: Como, Cantù e Menaggio

1 Nucleo: Campione d'Italia

dalle **Compagnie** dipendono **28 Stazioni**

Al **Comando Provinciale della Guardia di Finanza** fanno capo:

4 Compagnie: Como, Erba, Menaggio e Olgiate Comasco

1 Brigata: Dongo

5 Sezioni Circoscrizionali Impiego (Appiano Gentile, Cantù, Como, Erba e Menaggio)

2 Diocesi: quella di **Como** suddivisa in **9 Zone Pastorali** e quella di **Milano** suddivisa in **4 Zone Pastorali** e in **8 Decanati**



ALBAVILLA

C.A.P.: **22031** - Prefisso Telefonico: **031** - Posizione: **M - 7**
 Superficie: **Kmq. 10,55** - Altitudine: **m. 429** - Distanza da Como: **Km. 10**
 Zona altimetrica: **Montagna** - Regione agraria: **Montagna del Lario Occidentale** - Parco: **Valle del Lambro**

Popolazione: **6.076 abitanti** (densità: **576** per Kmq.) di cui: **150 stranieri**

Famiglie: **2.606** Abitazioni: **2.625** (sup. media **98** mq.) Edifici: **1.289**
 Veicoli circolanti: **5.004** (rapporto: **82** per 100 abitanti) di cui: **3.782** auto
 Rai-Tv: **1.902 abbonamenti** (diffusione: **81** per 100 famiglie)

Aziende agricole: **13** con **44,67 ettari**

Attività industriali: **159 unità locali** con **936 addetti**

Attività commerciali: **108 unità locali** con **261 addetti**

Altre attività: **164 unità locali** con **312 addetti**

Aziende artigiane iscritte all'albo: **217**, di cui **145** di produzione

Punti di vendita al dettaglio: **4 alimentari** e **22 non alimentari**

Turismo: **1 esercizio alberghiero** con **74 camere**

1 bed & breakfast con **3 posti letto**

1 rifugio con **20 posti letto**

5 ristoranti

Agenzia di viaggio

Mercato: settimanale, **Martedì** dalle 8,00 alle 13,00

Istruzione e cultura: **Scuola per l'infanzia statale e paritaria - Scuola elementare statale - Scuola media statale - Biblioteca comunale**

Servizi sociali

area anziani: **1 residenza sanitaria assistenziale** con **38 posti**

area minori: **1 centro ricreativo diurno** con **150 posti**

1 centro aggregazione con **20 posti**

Sanità: **Farmacia, Ambulatorio medico**

Vari: **Ufficio postale, Sportello bancario, Distributore di carburanti, Riparazione auto, Lavanderia**

Fa parte:

- della **Comunità Montana n. 18 "Triangolo Lariano"** con sede in **Canzo**
- del **Distretto Scolastico n. 15** con sede in **Erba**

Rientra nella giurisdizione:

- del **Tribunale di Como, Sezione distaccata di Erba**
- del **Giudice di Pace di Erba**
- dell'**Ufficio delle Entrate di Erba**
- della **Conservatoria dei Registri Imm. e delle Ipoteche di Como**
- della **Stazione dei Carabinieri di Erba**
- della **Compagnia della Guardia di Finanza di Erba**
- della **Sezione Circoscrizionale Impiego di Erba**
- della **Diocesi di Milano, Zona Pastorale Lecco, Decanato di Erba**

Mezzi pubblici di comunicazione:

Linee automobilistiche: **Como-Erba-Lecco / Cantù-Anzano-Erba / Erba-Orsenigo-Erba**

Ricorrenze e manifestazioni:

Festa patronale: **San Vittore, 8 maggio**

Fiere e mostre: **Fera del paisan** (MM vari/zootecnico, mese di ottobre)

ALBESE con CASSANO

Località abitate: **La Solitaria**

C.A.P.: **22032** - Prefisso Telefonico: **031** - Posizione: **M - 6**

Superficie: **Kmq. 8,14** - Altitudine: **m. 402** - Distanza da Como: **Km. 8**

Zona altimetrica: **Montagna** - Regione agraria: **Montagna del Lario Occidentale** - Parco: **della Brughiera**

Popolazione: **3.998 abitanti** (densità: **491** per Kmq.) di cui: **131 stranieri**

Famiglie: **1.539** Abitazioni: **1.557** (sup. media **99** mq.) Edifici: **855**
 Veicoli circolanti: **3.218** (rapporto: **80** per 100 abitanti) di cui: **2.444** auto
 Rai-Tv: **1.246 abbonamenti** (diffusione: **81** per 100 famiglie)

Aziende agricole: **21** con **105,98 ettari**

Attività industriali: **149 unità locali** con **859 addetti**

Attività commerciali: **92 unità locali** con **346 addetti**

Altre attività: **111 unità locali** con **261 addetti**

Aziende artigiane iscritte all'albo: **198**, di cui **140** di produzione

Punti di vendita al dettaglio: **21 non alimentari**

Turismo: **3 ristoranti**

Pro Loco

Mercato: settimanale, **Venerdì** dalle 8,00 alle 12,30

Istruzione e cultura: **Scuola per l'infanzia paritaria - Scuola elementare statale - Scuola media paritaria - Istituto superiore paritario (Istituto professionale agroambientale) - Biblioteca comunale**

Servizi sociali

area anziani: **1 casa albergo** con **37 posti**

3 residenze sanitarie assistenziali con **221 posti**

area minori: **1 asilo nido** con **20 posti**

1 centro ricreativo diurno con **50 posti**

area handicap: **1 residenza sanitaria** con **40 posti**

Sanità: **Farmacia, Ambulatorio medico, Casa di cura**

Vari: **Ufficio postale, Sportello bancario, Distributore di carburanti, Riparazione auto, Lavanderia**

Fa parte:

- della **Comunità Montana n. 18 "Triangolo Lariano"** con sede in **Canzo**
- del **Distretto Scolastico n. 11** con sede in **Como**

Rientra nella giurisdizione:

- del **Tribunale di Como, Sezione distaccata di Erba**
- del **Giudice di Pace di Erba**
- dell'**Ufficio delle Entrate di Erba**
- della **Conservatoria dei Registri Imm. e delle Ipoteche di Como**
- della **Stazione dei Carabinieri di Erba**
- della **Compagnia della Guardia di Finanza di Erba**
- della **Sezione Circoscrizionale Impiego di Erba**
- della **Diocesi di Milano, Zona Pastorale Lecco, Decanato di Erba**

Mezzi pubblici di comunicazione:

Linee automobilistiche: **Como-Erba-Lecco**

Ricorrenze e manifestazioni:

Festa patronale: **Santa Margherita, 5 luglio**



C.A.P.: **22070** - Prefisso Telefonico: **031** - Posizione: **M - 3**
 Superficie: **Kmq. 2,87** - Altitudine: **m. 423** - Distanza da Como: **Km. 16**
 Zona altimetrica: **Collina** - Regione agraria: **Colline di Como**

Popolazione: **2.457 abitanti** (densità: **856** per Km²) di cui: **59 stranieri**
 Famiglie: **979** Abitazioni: **938** (sup. media **104** mq.) Edifici: **541**
 Veicoli circolanti: **1.756** (rapporto: **74** per 100 abitanti) di cui: **1.422** auto
 Rai-Tv: **684 abbonamenti** (diffusione: **74** per 100 famiglie)

Aziende agricole: **4** con **239,75 ettari**
 Attività industriali: **51 unità locali** con **137 addetti**
 Attività commerciali: **26 unità locali** con **47 addetti**
 Altre attività: **55 unità locali** con **96 addetti**
 Aziende artigiane iscritte all'albo: **71**, di cui **58** di produzione
 Punti di vendita al dettaglio: **3 alimentari** e **6 non alimentari**

Turismo: **2 ristoranti**

Mercato: settimanale, **Giovedì** mattina

Istruzione e cultura: **Scuola per l'infanzia paritaria - Scuola elementare statale - Biblioteca comunale**

Servizi sociali

area handicap: **1 comunità alloggio** con **8 posti**

Sanità: **Farmacia, Ambulatorio medico**

Vari: **Ufficio postale, Sportello bancario, Riparazione auto**

Fa parte:

- del **Distretto Scolastico n. 10** con sede in **Appiano Gentile**

Rientra nella giurisdizione:

- del **Tribunale di Como**
- del **Giudice di Pace di Como**
- dell'**Ufficio delle Entrate di Como**
- della **Conservatoria dei Registri Imm. e delle Ipoteche di Como**
- della **Stazione dei Carabinieri di Olgiate Comasco**
- della **Compagnia della Guardia di Finanza di Olgiate Comasco**
- della **Sezione Circostrizionale Impiego di Appiano Gentile**
- della **Diocesi di Como, Zona Pastorale Prealpi**

Mezzi pubblici di comunicazione:

Linee automobilistiche: **Como-Varese / Varese- Malnate-Uggiate / Como-Valmorea**

Ricorrenze e manifestazioni:

Festa patronale: **Beata Vergine Annunciata, 25 marzo**

Fiere e mostre: **Fiera di S. Anna** (F vari, mese di luglio) - **Fiera di San Martino** (F vari, mese di novembre)

Località abitate: **Tassera**

C.A.P.: **22040** - Prefisso Telefonico: **031** - Posizione: **N - 7**
 Superficie: **Kmq. 1,89** - Altitudine: **m. 265** - Distanza da Como: **Km. 12**
 Zona altimetrica: **Collina** - Regione agraria: **Brianza Comasca Occidentale** - Parco: **Valle del Lambro**

Popolazione: **1.108 abitanti** (densità: **586** per Km²) di cui: **38 stranieri**
 Famiglie: **403** Abitazioni: **445** (sup. media **101** mq.) Edifici: **208**
 Veicoli circolanti: **938** (rapporto: **83** per 100 abitanti) di cui: **729** auto
 Rai-Tv: **299 abbonamenti** (diffusione: **72** per 100 famiglie)

Aziende agricole: **2** con **7,30 ettari**
 Attività industriali: **33 unità locali** con **319 addetti**
 Attività commerciali: **12 unità locali** con **18 addetti**
 Altre attività: **20 unità locali** con **29 addetti**

Aziende artigiane iscritte all'albo: **39**, di cui **31** di produzione
 Punti di vendita al dettaglio: **2 alimentari** e **2 non alimentari**

Turismo: **3 ristoranti**

Pro Loco

Istruzione e cultura: **Scuola per l'infanzia statale - Scuola elementare statale - Biblioteca comunale**

Sanità: **Ambulatorio medico, Servizio Sanitario U/E 118**

Vari: **Ufficio postale, Riparazione auto**

Fa parte:

- del **Distretto Scolastico n. 15** con sede in **Erba**

Rientra nella giurisdizione:

- del **Tribunale di Como, Sezione distaccata di Erba**
- del **Giudice di Pace di Erba**
- dell'**Ufficio delle Entrate di Erba**
- della **Conservatoria dei Registri Imm. e delle Ipoteche di Como**
- della **Stazione dei Carabinieri di Erba**
- della **Compagnia della Guardia di Finanza di Erba**
- della **Sezione Circostrizionale Impiego di Erba**
- della **Diocesi di Milano, Zona Pastorale Lecco, Decanato di Erba**

Mezzi pubblici di comunicazione:

Linee automobilistiche: **Erba-Orsenigo-Erba**

Ricorrenze e manifestazioni:

Festa patronale: **San Clemente, 23 novembre**



ALZATE BRIANZA

Località abitate: **Fabbrica Durini, Verzago**

C.A.P.: **22040** - Prefisso Telefonico: **031** - Posizione: **N - 7**

Superficie: **Kmq. 7,66** - Altitudine: **m. 371** - Distanza da Como: **Km. 10**

Zona altimetrica: **Collina** - Regione agraria: **Brianza Comasca Occidentale** - Parco: **della Brughiera**

Popolazione: **4.901 abitanti** (densità: **640** per Km².) di cui: **73 stranieri**
Famiglie: **1.834** Abitazioni: **1.813** (sup. media **99** mq.) Edifici: **702**
Veicoli circolanti: **3.627** (rapporto: **75** per 100 abitanti) di cui: **2.871** auto
Rai-Tv: **1.300 abbonamenti** (diffusione: **73** per 100 famiglie)

Aziende agricole: **15** con **259,37 ettari**

Attività industriali: **139 unità locali** con **1.227 addetti**

Attività commerciali: **83 unità locali** con **190 addetti**

Altre attività: **112 unità locali** con **298 addetti**

Aziende artigiane iscritte all'albo: **175**, di cui **131** di produzione

Punti di vendita al dettaglio: **4 alimentari** e **21 non alimentari**

Turismo: **1 esercizio alberghiero** con **64 camere**

1 casa vacanze con **32 appartamenti** e **119 camere**
6 ristoranti

Mercato: settimanale, **Martedì** dalle 8,00 alle 14,00

Istruzione e cultura: **Scuole per l'infanzia paritarie - Scuola elementare statale - Scuola media statale - Biblioteca comunale**

Servizi sociali

area anziani: **1 residenza sanitaria assistenziale** con **46 posti**

area handicap: **1 residenza sanitaria** con **30 posti**

Sanità: **Farmacia, Ambulatorio medico**

Spettacolo e ricreativi: **Locale con animazione**

Vari: **Ufficio postale, Sportello bancario, Riparazione auto, Lavanderia**

Fa parte:

- del **Distretto Scolastico n. 15** con sede in **Erba**

Rientra nella giurisdizione:

- del **Tribunale di Como, Sezione distaccata di Cantù**
- del **Giudice di Pace di Cantù**
- dell'**Ufficio delle Entrate di Cantù**
- della **Conservatoria dei Registri Imm. e delle Ipoteche di Como**
- della **Stazione dei Carabinieri di Cantù**
- della **Compagnia della Guardia di Finanza di Erba**
- della **Sezione Circostrizionale Impiego di Erba**
- della **Diocesi di Milano, Zona Pastorale Lecco, Decanato di Erba**

Mezzi pubblici di comunicazione:

Linee ferroviarie: **FF.SS. Como-Molteno-Lecco**

Linee automobilistiche: **Como-Inverigo-Cantù/Como-Merate-Bergamo/Como-Casatenovo-Merate/Cantù-Anzano-Erba/Erba-Orsenigo-Erba/Anzano del Parco-Alzate Brianza**

Ricorrenze e manifestazioni:

Festa patronale: **SS. Pietro e Paolo, 29 giugno**

Fiere e mostre: **Mostra provinciale suini e zootec.** (FS suinicolo/zootecnico, mese di settembre) - **Fiera della Madonna di Rogoredo** (F vari, mese di settembre) - **Meeting della razza Frisone** (FS zootecnico, mese di settembre)

ANZANO del PARCO

Località abitate: **Bettolino, Cavognetto, Giannino Arzenta**

C.A.P.: **22040** - Prefisso Telefonico: **031** - Posizione: **N - 7**

Superficie: **Kmq. 3,29** - Altitudine: **m. 329** - Distanza da Como: **Km. 12**

Zona altimetrica: **Collina** - Regione agraria: **Brianza Comasca Occidentale** - Parco: **Valle del Lambro/della Brughiera**

Popolazione: **1.663 abitanti** (densità: **505** per Km².) di cui: **26 stranieri**
Famiglie: **633** Abitazioni: **709** (sup. media **103** mq.) Edifici: **318**
Veicoli circolanti: **1.312** (rapporto: **79** per 100 abitanti) di cui: **1.012** auto
Rai-Tv: **447 abbonamenti** (diffusione: **71** per 100 famiglie)

Aziende agricole: **13** con **184,83 ettari**

Attività industriali: **64 unità locali** con **444 addetti**

Attività commerciali: **36 unità locali** con **82 addetti**

Altre attività: **47 unità locali** con **83 addetti**

Aziende artigiane iscritte all'albo: **67**, di cui **48** di produzione

Punti di vendita al dettaglio: **1 alimentari** e **9 non alimentari**

Turismo: **1 esercizio alberghiero** con **15 camere**

3 ristoranti di cui **1 etnico**
Pro Loco

Istruzione e cultura: **Scuola per l'infanzia paritaria - Scuola elementare statale - Biblioteca comunale**

Sanità: **Ambulatorio medico**

Spettacolo e ricreativi: **Locale con animazione**

Vari: **Ufficio postale, Sportello bancario, Riparazione auto, Lavanderia**

Fa parte:

- del **Distretto Scolastico n. 15** con sede in **Erba**

Rientra nella giurisdizione:

- del **Tribunale di Como, Sezione distaccata di Erba**
- del **Giudice di Pace di Erba**
- dell'**Ufficio delle Entrate di Erba**
- della **Conservatoria dei Registri Imm. e delle Ipoteche di Como**
- della **Stazione dei Carabinieri di Lurago d'Erba**
- della **Compagnia della Guardia di Finanza di Erba**
- della **Sezione Circostrizionale Impiego di Erba**
- della **Diocesi di Milano, Zona Pastorale Lecco, Decanato di Erba**

Mezzi pubblici di comunicazione:

Linee ferroviarie: **FF.SS. Como-Molteno-Lecco**

Linee automobilistiche: **Como-Inverigo-Cantù/Como-Merate-Bergamo/ Como-Casatenovo-Merate/Cantù-Anzano-Erba/Erba-Orsenigo-Erba/Anzano del Parco-Alzate Brianza**

Ricorrenze e manifestazioni:

Festa patronale: **San Michele Arcangelo, 29 settembre**



APPIANO GENTILE

ARREGNO

Località abitate: **Carbonetti, Cassina, Castiona, Colombo, Fasola, Fontana, La Pinetina, La Vigna, Monterosso, Pagliaccia, San Bartolomeo** - C.A.P.: **22070** - Prefisso Telefonico: **031** - Posizione: **O - 3**
 Superficie: **Kmq. 12,91** - Altitudine: **m. 366** - Distanza da Como: **Km. 15**
 Zona altimetrica: **Collina** - Regione agraria: **Colline di Como**
 Parco: **della Pineta di Appiano Gentile e Tradate**

Popolazione: **7.254 abitanti** (densità: **562** per Km²) di cui: **227 stranieri**
 Famiglie: **2.807** Abitazioni: **2.772** (sup. media **110** mq.) Edifici: **1.385**
 Veicoli circolanti: **5.218** (rapporto: **72** per 100 abitanti) di cui: **4.245** auto
 Rai-Tv: **2.229 abbonamenti** (diffusione: **84** per 100 famiglie)

Aziende agricole: **39** con **521,03 ettari**
 Attività industriali: **153 unità locali** con **1.248 addetti**
 Attività commerciali: **117 unità locali** con **254 addetti**
 Altre attività: **239 unità locali** con **658 addetti**
 Aziende artigiane iscritte all'albo: **213**, di cui **157** di produzione
 Punti di vendita al dettaglio: **6 alimentari** e **30 non alimentari**

Turismo: **2 esercizi alberghieri** con **75 camere** e **4 suites**
2 aziende agrituristiche
5 ristoranti di cui **1 etnico**
Pro Loco

Mercato: settimanale, **Martedì** dalle 7,00 alle 13,30

Istruzione e cultura: **Scuola per l'infanzia paritaria - Scuola elementare statale - Scuola media statale - Biblioteca comunale**

Servizi sociali

area anziani: **1 centro diurno** con **18 posti**
2 residenze sanitarie assistenziali con **197 posti**
 area minori: **1 asilo nido** con **36 posti**

Sanità: **Farmacia, Servizio Sanitario U/E 118, Centro diagnostico, Laboratorio analisi**

Vari: **Ufficio postale, Sportello bancario, Distributore di carburanti, Riparazione auto, Lavanderia**

E' Sede:

- del **Distretto Scolastico n. 10**
- della **Stazione dei Carabinieri**
- del **Distaccamento dei Vigili del Fuoco**
- della **Sezione Circostrizionale Impiego**

Rientra nella giurisdizione:

- del **Tribunale di Como**
- del **Giudice di Pace di Como**
- dell'**Ufficio delle Entrate di Como**
- della **Conservatoria dei Registri Imm. e delle Ipoteche di Como**
- della **Compagnia della Guardia di Finanza di Olgiate Comasco**
- della **Diocesi di Milano, Zona Pastorale Varese, Decanato di Appiano Gentile**

Mezzi pubblici di comunicazione:

Linee automobilistiche: **Como-Mozzate/Appiano-Lurago Marinone-Lomazzo/Como-Appiano/Como-Valmorea/Olgiate Comasco-Appiano-Lomazzo/Como-Varese**

Ricorrenze e manifestazioni: Festa patronale:
Santo Stefano, 26 dicembre

Località abitate: **Macchero, Sant'Anna**

C.A.P.: **22010** - Prefisso Telefonico: **031** - Posizione: **H - 6**
 Superficie: **Kmq. 4,28** - Altitudine: **m. 210** - Distanza da Como: **Km. 20**
 Zona altimetrica: **Montagna** - Regione agraria: **Montagna del Lario Occidentale**

Popolazione: **664 abitanti** (densità: **155** per Km²) di cui: **37 stranieri**
 Famiglie: **324** Abitazioni: **475** (sup. media **87** mq.) Edifici: **324**
 Veicoli circolanti: **489** (rapporto: **75** per 100 abitanti) di cui: **396** auto
 Rai-Tv: **196 abbonamenti** (diffusione: **65** per 100 famiglie)

Aziende agricole: **4** con **38,55 ettari**
 Attività industriali: **8 unità locali** con **15 addetti**
 Attività commerciali: **16 unità locali** con **26 addetti**
 Altre attività: **50 unità locali** con **105 addetti**
 Aziende artigiane iscritte all'albo: **19**, di cui **9** di produzione
 Punti di vendita al dettaglio: **7 non alimentari**

Turismo: **4 esercizi alberghieri** con **49 camere**

- 1 azienda agriturbistica**
- 7 ristoranti**
- Pro Loco**
- Ufficio Informazioni e di Accoglienza Turistica**

Mercato: settimanale, **Lunedì** dalle 8,30 alle 13,00

Istruzione e cultura: **Scuola per l'infanzia statale - Scuola elementare statale - Biblioteca comunale**

Sanità: **Farmacia, Ambulatorio medico**

Vari: **Ufficio postale, Sportello bancario, Riparazione auto**

Fa parte:

- della **Comunità Montana n. 19 "Lario Intelvese"** con sede in **San Fedele Intelvi**
- del **Distretto Scolastico n. 18** con sede in **Menaggio**

E' Sede:

- della **Stazione dei Carabinieri**

Rientra nella giurisdizione:

- del **Tribunale di Como, Sezione distaccata di Menaggio**
- del **Giudice di Pace di Menaggio**
- dell'**Ufficio delle Entrate di Como**
- della **Conservatoria dei Registri Imm. e delle Ipoteche di Como**
- della **Compagnia della Guardia di Finanza di Menaggio**
- della **Sezione Circostrizionale Impiego di Como**
- della **Diocesi di Como, Zona Pastorale Tremezzina**

Mezzi pubblici di comunicazione:

Linee automobilistiche: **Como-Argegno/Como-Menaggio-Colico/Como-Lanzo/Argegno-S.Fedele-Casasco**

Navigazione: Aliscafo **Como-Colico**

Funivia: **Argegno-Pigra**

Ricorrenze e manifestazioni:

Festa patronale: **SS. Trinità, 12 giugno**

Località abitate: **Cascina Perego, Isola Bella-Freddo**
 C.A.P.: **22060** - Prefisso Telefonico: **031** - Posizione: **O - 7**
 Superficie: **Kmq. 2,74** - Altitudine: **m. 292** - Distanza da Como: **Km. 19**
 Zona altimetrica: **Collina** - Regione agraria: **Brianza Comasca Occidentale** - Parco: **Valle del Lambro**

Popolazione: **4.585 abitanti** (densità: **1.673** per Km²) di cui: **119 stranieri** - Famiglie: **1.726** Abitazioni: **1.755** (sup. media **95** mq.) Edifici: **737**
 Veicoli circolanti: **3.407** (rapporto: **75** per 100 abitanti) di cui: **2.653**
 Rai-Tv: **1.254 abbonamenti** (diffusione: **78** per 100 famiglie)

Aziende agricole: **8** con **174,69 ettari**
 Attività industriali: **142 unità locali** con **1.173 addetti**
 Attività commerciali: **91 unità locali** con **290 addetti**
 Altre attività: **149 unità locali** con **357 addetti**
 Aziende artigiane iscritte all'albo: **165**, di cui **122** di produzione
 Punti di vendita al dettaglio: **2 alimentari** e **39 non alimentari**

Turismo: **1 esercizio alberghiero** con **18 camere** e **2 suites**
3 ristoranti
Pro loco
Agenzia di viaggio

Mercato: settimanale, **Venerdì** dalle 8,00 alle 13,00

Istruzione e cultura: **Scuola per l'infanzia paritaria - Scuola elementare statale - Scuola media statale - Biblioteca comunale**

Servizi sociali

area anziani: **2 residenze sanitarie assistenziali** con **211 posti**
 area minori: **1 centro ricreativo diurno** con **140 posti**
1 centro aggregazione con **65 posti**

Sanità: **Farmacia, Ambulatorio medico**

Vari: **Ufficio postale, Sportello bancario, Distributore di carburanti, Riparazione auto, Lavanderia**

Fa parte:

- del **Distretto Scolastico n. 13** con sede in **Mariano Comense**

Rientra nella giurisdizione:

- del **Tribunale di Como, Sezione distaccata di Cantù**
- del **Giudice di Pace di Cantù**
- dell'**Ufficio delle Entrate di Cantù**
- della **Conservatoria dei Registri Imm. e delle Ipoteche di Como**
- della **Stazione dei Carabinieri di Mariano Comense**
- della **Compagnia della Guardia di Finanza di Erba**
- della **Sezione Circoscrizionale Impiego di Cantù**
- della **Diocesi di Milano, Zona Pastorale Monza, Decanato di Cantù**

Mezzi pubblici di comunicazione:

Linee ferroviarie: **F.N.M. Milano-Meda-Asso**

Linee automobilistiche: **Como-Inverigo-Cantù**

Ricorrenze e manifestazioni:

Festa patronale: **SS. Nazaro e Celso, 28 luglio**

Fiere e mostre: **Fiera zootecnica** (F vari/zootecnico, mese di agosto)

Località abitate: **Brazzova, Canova, Gemù, Mudronno**
 C.A.P.: **22033** - Prefisso Telefonico: **031** - Posizione: **L - 8**
 Superficie: **Kmq. 6,46** - Altitudine: **m. 427** - Distanza da Como: **Km. 23**
 Zona altimetrica: **Montagna** - Regione agraria: **Alto Lambro**

Popolazione: **3.425 abitanti** (densità: **530** per Km²) di cui: **177 stranieri**
 Famiglie: **1.403** Abitazioni: **1.571** (sup. media **85** mq.) Edifici: **840**
 Veicoli circolanti: **2.469** (rapporto: **73** per 100 abitanti) di cui: **1.919**
 Rai-Tv: **954 abbonamenti** (diffusione: **69** per 100 famiglie)

Aziende agricole: **15** con **50,67 ettari**
 Attività industriali: **87 unità locali** con **382 addetti**
 Attività commerciali: **43 unità locali** con **65 addetti**
 Altre attività: **88 unità locali** con **171 addetti**
 Aziende artigiane iscritte all'albo: **120**, di cui **91** di produzione
 Punti di vendita al dettaglio: **4 alimentari** e **12 non alimentari**

Turismo: **7 ristoranti**

Agenzia di viaggio

Mercato: settimanale, **Sabato** dalle 8,00 alle 12,00

Istruzione e cultura: **Scuola per l'infanzia paritaria - Scuola elementare statale - Scuola media statale - Biblioteca comunale**

Servizi sociali

area anziani: **1 residenza sanitaria assistenziale** con **101 posti**

Sanità: **Farmacia, Ambulatorio medico, Servizio Sanitario U/E 118, Comunità terapeutica**

Vari: **Ufficio postale, Sportello bancario, Distributore di carburanti, Riparazione auto, Lavanderia**

Fa parte:

- della **Comunità Montana n. 18 "Triangolo Lariano"** con sede in **Canzo**
- del **Distretto Scolastico n. 15** con sede in **Erba**

E' sede:

- della **Stazione dei Carabinieri**

Rientra nella giurisdizione:

- del **Tribunale di Como, Sezione distaccata di Erba**
- del **Giudice di Pace di Erba**
- dell'**Ufficio delle Entrate di Erba**
- della **Conservatoria dei Registri Imm. e delle Ipoteche di Lecco**
- della **Compagnia della Guardia di Finanza di Erba**
- della **Sezione Circoscrizionale Impiego di Erba**
- della **Diocesi di Milano, Zona Pastorale Lecco, Decanato di Asso**

Mezzi pubblici di comunicazione:

Linee ferroviarie: **F.N.M. Milano-Meda-Asso**

Linee automobilistiche: **Asso-Barni-Civenna-Caglio-Sormano-Bellagio/Como-Erba-Lecco/Asso-Erba-Como/Asso-Lecco**

Ricorrenze e manifestazioni:

Festa patronale: **Sant'Apollonia, 9 febbraio**

Fiere e mostre: **Fiera di Santa Apollonia** (F vari, mese di febbraio) - **Festa dei Portici** (MM oggettistica/artigianato, mese di luglio) - **Fiera del cavallo** (MM zootecnico, mese di ottobre)



BARNI

C.A.P.: **22030** - Prefisso Telefonico: **031** - Posizione: **I - 8**
 Superficie: **Kmq. 5,93** - Altitudine: **m. 627** - Distanza da Como: **Km. 29**
 Zona altimetrica: **Montagna** - Regione agraria: **Montagna del Lario Occidentale**

Popolazione: **569 abitanti** (densità: **96** per Km².) di cui: **57 stranieri**
 Famiglie: **263** Abitazioni: **660** (sup. media **72** mq.) Edifici: **265**
 Veicoli circolanti: **443** (rapporto: **78** per 100 abitanti) di cui: **325** auto
 Rai-Tv: **135 abbonamenti** (diffusione: **54** per 100 famiglie)

Aziende agricole: **4** con **21,97 ettari**
 Attività industriali: **18 unità locali** con **32 addetti**
 Attività commerciali: **5 unità locali** con **6 addetti**
 Altre attività: **16 unità locali** con **28 addetti**
 Aziende artigiane iscritte all'albo: **26**, di cui **21** di produzione
 Punti di vendita al dettaglio: **1 alimentari**

Turismo: **2 ristoranti**

Istruzione e cultura: **Scuola per l'infanzia statale**

Sanità: **Ambulatorio medico**

Vari: **Ufficio postale**

Fa parte:

- della **Comunità Montana n. 18 "Triangolo Lariano"** con sede in **Canzo**
- del **Distretto Scolastico n. 15** con sede in **Erba**

Rientra nella giurisdizione:

- del **Tribunale di Como, Sezione distaccata di Erba**
- del **Giudice di Pace di Erba**
- dell'**Ufficio delle Entrate di Erba**
- della **Conservatoria dei Registri Imm. e delle Ipoteche di Lecco**
- della **Stazione dei Carabinieri di Asso**
- della **Compagnia della Guardia di Finanza di Erba**
- della **Sezione Circoscrizionale Impiego di Erba**
- della **Diocesi di Milano, Zona Pastorale Lecco, Decanato di Asso**

Mezzi pubblici di comunicazione:

Linee automobilistiche: **Asso-Barni-Civenna-Caglio-Sormano-Bellagio**

Ricorrenze e manifestazioni:

Festa patronale: **SS. Pietro e Paolo, 29 giugno**

BELLAGIO

Località abitate: **Chevrio, Gallasco-Cernobbio, Guello, Prà Filippo, Rovenza, San Primo** - C.A.P.: **22021** - Prefisso Telefonico: **031** - Posizione: **G - 8** - Superficie: **Kmq. 26,55** - Altitudine: **m. 229** - Distanza da Como: **Km. 30** - Zona altimetrica: **Montagna** - Regione agraria: **Montagna del Lario Occidentale**

Popolazione: **3.008 abitanti** (densità: **113** per Km².) di cui: **194 stranieri**
 Famiglie: **1.350** Abitazioni: **2.277** (sup. media **87** mq.) Edifici: **1.552**
 Veicoli circolanti: **2.419** (rapporto: **81** per 100 abitanti) di cui: **1.734** auto
 Rai-Tv: **982 abbonamenti** (diffusione: **76** per 100 famiglie)

Aziende agricole: **55** con **337,98 ettari**
 Attività industriali: **107 unità locali** con **365 addetti**
 Attività commerciali: **102 unità locali** con **162 addetti**
 Altre attività: **152 unità locali** con **460 addetti**
 Aziende artigiane iscritte all'albo: **147**, di cui **97** di produzione
 Punti di vendita al dettaglio: **5 alimentari** e **87 non alimentari**

Turismo: **17 esercizi alberghieri** con **435 camere** e **50 suites**

- 2 residenze** con **17 appartamenti**
- 2 bed & breakfast** con **12 posti letto**
- 1 casa vacanze** con **1 appartamento** e **2 camere**
- 1 azienda agrituristica**
- 38 ristoranti**
- Agenzia di viaggio**
- Ufficio Informazioni e di Accoglienza Turistica**

Mercato: mensile, **terzo mercoledì** dalle 7,00 alle 17,00

Istruzione e cultura: **Scuole per l'infanzia paritarie - Scuola elementare statale - Scuola media statale**

Servizi sociali

area anziani: **2 residenze sanitarie assistenziali** con **220 posti**

Sanità: **Farmacia, Ambulatorio medico, Servizio Sanitario U/E 118, Poliambulatorio**

Spettacolo e ricreativi: **Discoteca, Sala cinematografica**

Vari: **Ufficio postale, Sportello bancario, Distributore di carburanti, Riparazione auto, Lavanderia**

Fa parte:

- della **Comunità Montana n. 18 "Triangolo Lariano"** con sede in **Canzo**
- del **Distretto Scolastico n. 11** con sede in **Como**

E' sede:

- della **Stazione dei Carabinieri**

Rientra nella giurisdizione:

- del **Tribunale di Como, Sezione distaccata di Menaggio**
- del **Giudice di Pace di Menaggio**
- dell'**Ufficio delle Entrate di Menaggio**
- della **Conservatoria dei Registri Imm. e delle Ipoteche di Como**
- della **Compagnia della Guardia di Finanza di Erba**
- della **Sezione Circoscrizionale Impiego di Como**
- della **Diocesi di Como, Zona Pastorale Lario**

Mezzi pubblici di comunicazione:

Linee automobilistiche: **Como-Bellagio / Asso-Barni-Civenna-Caglio-Sormano-Bellagio / Lecco-Bellagio**

Navigazione: **Aliscafo Como-Colico**

Battello Bellagio-Mandello

Traghetto Menaggio-Cadenabbia-Bellagio-Varenna

Ricorrenze e manifestazioni:

Festa patronale: **San Giacomo, 25 luglio**



BENE LARIO

C.A.P.: **22010** - Prefisso Telefonico: **0344** - Posizione: **F - 7**
Superficie: **Kmq. 5,66** - Altitudine: **m. 377** - Distanza da Como: **Km. 41**
Zona altimetrica: **Montagna** - Regione agraria: **Montagna del Lario Occidentale**

Popolazione: **327 abitanti** (densità: **58** per Km².) di cui: **9 stranieri**
Famiglie: **133** Abitazioni: **175** (sup. media **86** mq.) Edifici: **155**
Veicoli circolanti: **244** (rapporto: **76** per 100 abitanti) di cui: **179** auto
Rai-Tv: **100 abbonamenti** (diffusione: **75** per 100 famiglie)

Aziende agricole: **5** con **445,95 ettari**
Attività industriali: **11 unità locali** con **21 addetti**
Attività commerciali: **6 unità locali** con **13 addetti**
Altre attività: **2 unità locali** con **4 addetti**
Aziende artigiane iscritte all'albo: **10**, di cui **7** di produzione
Punti di vendita al dettaglio: **2 non alimentari**

Turismo: **Pro Loco**

Istruzione e cultura: **Biblioteca comunale**

Sanità: **Ambulatorio medico**

Vari: **Ufficio postale, Riparazione auto**

Fa parte:

- della **Comunità Montana n. 20 "Alpi Lepontine Meridionali"** con sede in **Porlezza**
- del **Distretto Scolastico n. 18** con sede in **Menaggio**

Rientra nella giurisdizione:

- del **Tribunale di Como, Sezione distaccata di Menaggio**
- del **Giudice di Pace di Menaggio**
- dell'**Ufficio delle Entrate di Menaggio**
- della **Conservatoria dei Registri Imm. e delle Ipoteche di Como**
- della **Stazione dei Carabinieri di Menaggio**
- della **Compagnia della Guardia di Finanza di Menaggio**
- della **Sezione Circostrizionale Impiego di Menaggio**
- della **Diocesi di Como, Zona Pastorale Tremezzina**

Mezzi pubblici di comunicazione:

Linee automobilistiche: **Menaggio-Lugano / Menaggio-Cavargna**

Ricorrenze e manifestazioni:

Festa patronale: **San Vito, 15 giugno**

BEREGAZZO con FIGLIARO

Località abitate: **Beregazzo, Figliaro, Aldera, Prà da Gera**
C.A.P.: **22070** - Prefisso Telefonico: **031** - Posizione: **N - 3**
Superficie: **Kmq. 3,79** - Altitudine: **m. 423** - Distanza da Como: **Km. 16**
Zona altimetrica: **Collina** - Regione agraria: **Colline di Como**
Parco: **della Pineta di Appiano Gentile e Tradate**

Popolazione: **2.418 abitanti** (densità: **638** per Km².) di cui: **85 stranieri**
Famiglie: **953** Abitazioni: **900** (sup. media **99** mq.) Edifici: **482**
Veicoli circolanti: **1.873** (rapporto: **78** per 100 abitanti) di cui: **1.498** auto
Rai-Tv: **686 abbonamenti** (diffusione: **75** per 100 famiglie)

Aziende agricole: **11** con **75,31 ettari**
Attività industriali: **66 unità locali** con **436 addetti**
Attività commerciali: **29 unità locali** con **59 addetti**
Altre attività: **56 unità locali** con **109 addetti**
Aziende artigiane iscritte all'albo: **78**, di cui **57** di produzione
Punti di vendita al dettaglio: **10 non alimentari**

Turismo: **1 ristorante etnico**

Istruzione e cultura: **Scuola per l'infanzia paritaria - Scuola elementare statale**

Sanità: **Dispensario farmaceutico, Ambulatorio medico**

Vari: **Ufficio postale, Sportello bancario, Distributore di carburanti, Riparazione auto**

Fa parte:

- del **Distretto Scolastico n. 10** con sede in **Appiano Gentile**

Rientra nella giurisdizione:

- del **Tribunale di Como**
- del **Giudice di Pace di Como**
- dell'**Ufficio delle Entrate di Como**
- della **Conservatoria dei Registri Imm. e delle Ipoteche di Como**
- della **Stazione dei Carabinieri di Olgiate Comasco**
- della **Compagnia della Guardia di Finanza di Olgiate Comasco**
- della **Sezione Circostrizionale Impiego di Appiano Gentile**
- della **Diocesi di Milano, Zona Pastorale Varese, Decanato di Appiano Gentile**

Mezzi pubblici di comunicazione:

Linee automobilistiche: **Como-Varese / Tradate-Olgiate Comasco**

Ricorrenze e manifestazioni:

Festa patronale: **a Beregazzo SS. Pietro e Paolo, 29 giugno**
a Figliaro S. Ilario, 13 gennaio - S. Remigio, 1 ottobre



BINAGO

Località abitate: **San Salvatore, Roccolo, Val di Rame**
C.A.P.: **22070** - Prefisso Telefonico: **031** - Posizione: **N - 3**
Superficie: **Kmq. 6,93** - Altitudine: **m. 431** - Distanza da Como: **Km. 17**
Zona altimetrica: **Collina** - Regione agraria: **Colline di Como**
Parco: **della Pineta di Appiano Gentile e Tradate**

Popolazione: **4.417 abitanti** (densità: **637** per Km²) di cui: **158 stranieri**
Famiglie: **1.705** Abitazioni: **1.720** (sup. media **95** mq.) Edifici: **771**
Veicoli circolanti: **3.245** (rapporto: **73** per 100 abitanti) di cui: **2.544** auto
Rai-Tv: **1.254 abbonamenti** (diffusione: **75** per 100 famiglie)

Aziende agricole: **17** con **326,69 ettari**

Attività industriali: **113 unità locali** con **364 addetti**

Attività commerciali: **54 unità locali** con **120 addetti**

Altre attività: **70 unità locali** con **112 addetti**

Aziende artigiane iscritte all'albo: **158**, di cui **125** di produzione

Punti di vendita al dettaglio: **4 alimentari** e **11 non alimentari**

Turismo: **3 ristoranti**

Mercato: settimanale, **Giovedì** dalle 8,00 alle 14,00

Istruzione e cultura: **Scuola per l'infanzia paritaria - Scuola elementare statale - Scuola media statale - Biblioteca comunale**

Sanità: **Farmacia, Ambulatorio medico**

Vari: **Ufficio postale, Sportello bancario, Riparazione auto, Lavanderia**

Fa parte:

- del **Distretto Scolastico n. 10** con sede in **Appiano Gentile**

Rientra nella giurisdizione:

- del **Tribunale di Como**
- del **Giudice di Pace di Como**
- dell'**Ufficio delle Entrate di Como**
- della **Conservatoria dei Registri Imm. e delle Ipoteche di Como**
- della **Stazione dei Carabinieri di Olgiate Comasco**
- della **Compagnia della Guardia di Finanza di Olgiate Comasco**
- della **Sezione Circostrizionale Impiego di Appiano Gentile**
- della **Diocesi di Milano, Zona Pastorale e Decanato di Varese**

Mezzi pubblici di comunicazione:

Linee automobilistiche: **Como-Varese / Tradate-Olgiate Comasco**

Ricorrenze e manifestazioni:

Festa patronale: **San Giovanni Battista, 24 giugno**

BIZZARONE

C.A.P.: **22020** - Prefisso Telefonico: **031** - Posizione: **M - 3**
Superficie: **Kmq. 2,74** - Altitudine: **m. 436** - Distanza da Como: **Km. 17**
Zona altimetrica: **Collina** - Regione agraria: **Colline di Como**

Popolazione: **1.554 abitanti** (densità: **567** per Km²) di cui: **78 stranieri**
Famiglie: **623** Abitazioni: **610** (sup. media **102** mq.) Edifici: **344**
Veicoli circolanti: **1.173** (rapporto: **76** per 100 abitanti) di cui: **979** auto
Rai-Tv: **435 abbonamenti** (diffusione: **74** per 100 famiglie)

Aziende agricole: **5** con **270,06 ettari**

Attività industriali: **23 unità locali** con **103 addetti**

Attività commerciali: **16 unità locali** con **35 addetti**

Altre attività: **31 unità locali** con **50 addetti**

Aziende artigiane iscritte all'albo: **38**, di cui **27** di produzione

Punti di vendita al dettaglio: **1 alimentari** e **7 non alimentari**

Turismo: **1 esercizio alberghiero** con **11 camere**

1 azienda agrituristica

3 ristoranti

Istruzione e cultura: **Scuola per l'infanzia paritaria - Scuola elementare statale - Biblioteca comunale**

Sanità: **Ambulatorio medico**

Spettacolo e ricreativi: **Discoteca, Locale con animazione**

Vari: **Ufficio postale, Riparazione auto**

Fa parte:

- del **Distretto Scolastico n. 10** con sede in **Appiano Gentile**

Rientra nella giurisdizione:

- del **Tribunale di Como**
- del **Giudice di Pace di Como**
- dell'**Ufficio delle Entrate di Como**
- della **Conservatoria dei Registri Imm. e delle Ipoteche di Como**
- della **Stazione dei Carabinieri di Faloppio/Gaggino**
- della **Compagnia della Guardia di Finanza di Olgiate Comasco**
- della **Sezione Circostrizionale Impiego di Appiano Gentile**
- della **Diocesi di Como, Zona Pastorale Prealpi**

E' **Sezione doganale della Dogana di Como**

Mezzi pubblici di comunicazione:

Linee automobilistiche: **Como-Valmorea / Varese-Malnate-Uggiate**

Ricorrenze e manifestazioni:

Festa patronale: **San Evasio Martire, 1 dicembre**



Località abitate: **Lura**

C.A.P.: **22028** - Prefisso Telefonico: **031** - Posizione: **H - 5**

Superficie: **Kmq. 3,57** - Altitudine: **m. 762** - Distanza da Como: **Km. 30**

Zona altimetrica: **Montagna** - Regione agraria: **Montagna della Val d'Intelvi e Ceresio**

Popolazione: **276 abitanti** (densità: **77** per Km²) di cui: **5 stranieri**
 Famiglie: **131** Abitazioni: **253** (sup. media **85** mq.) Edifici: **219**
 Veicoli circolanti: **199** (rapporto: **76** per 100 abitanti) di cui: **153** auto
 Rai-Tv: **65 abbonamenti** (diffusione: **56** per 100 famiglie)

Aziende agricole: **5** con **49,32 ettari**

Attività industriali: **4 unità locali** con **9 addetti**

Attività commerciali: **6 unità locali** con **9 addetti**

Altre attività: **4 unità locali** con **7 addetti**

Aziende artigiane iscritte all'albo: **6**, di cui **4** di produzione

Punti di vendita al dettaglio: **1 alimentare**

Turismo: **2 ristoranti**
Pro Loco

Sanità: **Ambulatorio medico**

Fa parte:

- della **Comunità Montana n. 19 "Lario Intelvese"** con sede in **San Fedele d'Intelvi**
- del **Distretto Scolastico n. 18** con sede in **Menaggio**

Rientra nella giurisdizione:

- del **Tribunale di Como, Sezione distaccata di Menaggio**
- del **Giudice di Pace di Menaggio**
- dell'**Ufficio delle Entrate di Como**
- della **Conservatoria dei Registri Imm. e delle Ipoteche di Como**
- della **Stazione dei Carabinieri di Lanzo d'Intelvi**
- della **Compagnia della Guardia di Finanza di Menaggio**
- della **Sezione Circostrizionale Impiego di Menaggio**
- della **Diocesi di Como, Zona Pastorale Vallintelvi**

Mezzi pubblici di comunicazione:

Linee automobilistiche: **San Fedele-Pigra**

Ricorrenze e manifestazioni:

Festa patronale: **Sant'Abbondio, 31 agosto**

C.A.P.: **22020** - Prefisso Telefonico: **031** - Posizione: **M - 5**

Superficie: **Kmq. 5,89** - Altitudine: **m. 231** - Distanza da Como: **Km. 5**

Zona altimetrica: **Montagna** - Regione agraria: **Montagna del Lario Occidentale**

Popolazione: **1.277 abitanti** (densità: **217** per Km²) di cui: **77 stranieri**
 Famiglie: **577** Abitazioni: **837** (sup. media **94** mq.) Edifici: **551**
 Veicoli circolanti: **934** (rapporto: **73** per 100 abitanti) di cui: **679** auto
 Rai-Tv: **359 abbonamenti** (diffusione: **64** per 100 famiglie)

Aziende agricole: **1** con **0,05 ettari**

Attività industriali: **22 unità locali** con **38 addetti**

Attività commerciali: **17 unità locali** con **21 addetti**

Altre attività: **33 unità locali** con **44 addetti**

Aziende artigiane iscritte all'albo: **31**, di cui **18** di produzione

Punti di vendita al dettaglio: **2 non alimentari**

Turismo: **2 esercizi alberghieri** con **15 camere**
1 bed & breakfast con **4 posti letto**
4 ristoranti

Istruzione e cultura: **Scuola per l'infanzia paritaria - Scuola elementare statale - Biblioteca comunale**

Servizi sociali

area minori: **1 asilo nido** con **30 posti**

1 istituto educativo assistenziale con **15 posti**

Sanità: **Farmacia, Ambulatorio medico**

Vari: **Ufficio postale, Riparazione auto**

Fa parte:

- della **Comunità Montana n. 18 "Triangolo Lariano"** con sede in **Canzo**
- del **Distretto Scolastico n. 11** con sede in **Como**

Rientra nella giurisdizione:

- del **Tribunale di Como**
- del **Giudice di Pace di Como**
- dell'**Ufficio delle Entrate di Como**
- della **Conservatoria dei Registri Imm. e delle Ipoteche di Como**
- della **Stazione dei Carabinieri di Pognana Lario**
- della **Compagnia della Guardia di Finanza di Como**
- della **Sezione Circostrizionale Impiego di Como**
- della **Diocesi di Como, Zona Pastorale Lario**

Mezzi pubblici di comunicazione:

Linee automobilistiche: **Como-Bellagio / Como-Palanzo / Como-Pian del Tivano**

Ricorrenze e manifestazioni:

Festa patronale: **SS. Gordiano ed Epimaco, 10 maggio**



BREGNANO

Località abitate: **Puginate, San Michele-San Giorgio**
 C.A.P.: **22070** - Prefisso Telefonico: **031** - Posizione: **P - 5**
 Superficie: **Kmq. 6,23** - Altitudine: **m. 298** - Distanza da Como: **Km. 15**
 Zona altimetrica: **Pianura** - Regione agraria: **Pianura Comasca**

Popolazione: **5.607 abitanti** (densità: **900** per Km²) di cui: **182 stranieri**
 Famiglie: **2.180** Abitazioni: **2.027** (sup. media **100** mq.) Edifici: **1.095**
 Veicoli circolanti: **4.097** (rapporto: **74** per 100 abitanti) di cui: **3.221** auto
 Rai-Tv: **1.474 abbonamenti** (diffusione: **71** per 100 famiglie)

Aziende agricole: **14** con **292,57 ettari**
 Attività industriali: **178 unità locali** con **1.111 addetti**
 Attività commerciali: **102 unità locali** con **280 addetti**
 Altre attività: **113 unità locali** con **239 addetti**
 Aziende artigiane iscritte all'albo: **197**, di cui **151** di produzione
 Punti di vendita al dettaglio: **16 non alimentari**

Turismo: **4 ristoranti**
Agenzia di viaggio

Mercato: settimanale, **Venerdì** dalle 8,30 alle 13,00

Istruzione e cultura: **Scuole per l'infanzia paritarie - Scuola elementare statale - Scuola media statale - Biblioteca comunale**

Sanità: **Farmacia, Ambulatorio medico, Centro diagnostico**

Vari: **Ufficio postale, Sportello bancario, Distributore di carburanti, Riparazione auto, Lavanderia**

Fa parte:
 • del **Distretto Scolastico n. 9** con sede in **Saronno (Va)**

Rientra nella giurisdizione:
 • del **Tribunale di Como, Sezione distaccata di Cantù**
 • del **Giudice di Pace di Cantù**
 • dell'**Ufficio delle Entrate di Cantù**
 • della **Conservatoria dei Registri Imm. e delle Ipoteche di Como**
 • della **Stazione dei Carabinieri di Cermenate**
 • della **Compagnia della Guardia di Finanza di Como**
 • della **Sezione Circostrizionale Impiego di Appiano Gentile**
 • della **Diocesi di Como, Zona Pastorale Bassa Comasca**

Mezzi pubblici di comunicazione:
 Linee automobilistiche: **Como-Bregnano / Cantù-Lomazzo**

Ricorrenze e manifestazioni:
 Festa patronale: **San Michele Arcangelo, 29 settembre**
 Fiere e mostre: **Fiera del Maggio Bregnanese** (MM vari, mese di maggio)

BRENNA

Località abitate: **Olgelasca, Pozzolo Inferiore**
 C.A.P.: **22040** - Prefisso Telefonico: **031** - Posizione: **O - 7**
 Superficie: **Kmq. 4,86** - Altitudine: **m. 356** - Distanza da Como: **Km. 13**
 Zona altimetrica: **Collina** - Regione agraria: **Brianza Comasca Occidentale** - Parco: **della Brughiera**

Popolazione: **1.908 abitanti** (densità: **393** per Km²) di cui: **24 stranieri**
 Famiglie: **693** Abitazioni: **696** (sup. media **101** mq.) Edifici: **381**
 Veicoli circolanti: **1.443** (rapporto: **78** per 100 abitanti) di cui: **1.149** auto
 Rai-Tv: **524 abbonamenti** (diffusione: **80** per 100 famiglie)

Aziende agricole: **4** con **41,34 ettari**
 Attività industriali: **99 unità locali** con **355 addetti**
 Attività commerciali: **33 unità locali** con **85 addetti**
 Altre attività: **29 unità locali** con **44 addetti**
 Aziende artigiane iscritte all'albo: **98**, di cui **83** di produzione
 Punti di vendita al dettaglio: **3 alimentari e 4 non alimentari**

Turismo: **1 ristorante**

Mercato: settimanale, **Giovedì** dalle 8,00 alle 12,00

Istruzione e cultura: **Scuola per l'infanzia paritaria - Scuola elementare statale - Biblioteca comunale**

Sanità: **Dispensario Farmaceutico, Ambulatorio medico**

Vari: **Ufficio postale, Sportello bancario, Distributore di carburanti, Riparazione auto**

Fa parte:
 • del **Distretto Scolastico n. 12** con sede in **Cantù**

Rientra nella giurisdizione:
 • del **Tribunale di Como, Sezione distaccata di Cantù**
 • del **Giudice di Pace di Cantù**
 • dell'**Ufficio delle Entrate di Cantù**
 • della **Conservatoria dei Registri Imm. e delle Ipoteche di Como**
 • della **Stazione dei Carabinieri di Mariano Comense**
 • della **Compagnia della Guardia di Finanza di Erba**
 • della **Sezione Circostrizionale Impiego di Cantù**
 • della **Diocesi di Milano, Zona Pastorale Monza, Decanato di Cantù**

Mezzi pubblici di comunicazione:
 Linee ferroviarie: **FF.SS. Como-Molteno-Lecco**
 Linee automobilistiche: **Cantù-Anzano-Erba**

Ricorrenze e manifestazioni:
 Festa patronale: **S. Gaetano, 7 agosto**

BRIENNO

C.A.P.: **22010** - Prefisso Telefonico: **031** - Posizione: **I - 6**
Superficie: **Kmq. 9,06** - Altitudine: **m. 203** - Distanza da Como: **Km. 17**
Zona altimetrica: **Montagna** - Regione agraria: **Montagna del Lario Occidentale**

Popolazione: **456 abitanti** (densità: **50** per Km².) di cui: **23 stranieri**
Famiglie: **200** Abitazioni: **330** (sup. media **99** mq.) Edifici: **265**
Veicoli circolanti: **340** (rapporto: **76** per 100 abitanti) di cui: **286** auto
Rai-Tv: **120 abbonamenti** (diffusione: **61** per 100 famiglie)

Aziende agricole: **3** con **19,91 ettari**
Attività industriali: **9 unità locali** con **22 addetti**
Attività commerciali: **5 unità locali** con **5 addetti**
Altre attività: **18 unità locali** con **25 addetti**
Aziende artigiane iscritte all'albo: **10**, di cui **8** di produzione
Punti di vendita al dettaglio: **3 non alimentari**

Turismo: **2 ristoranti**

Istruzione e cultura: **Biblioteca comunale**

Sanità: **Ambulatorio medico**

Vari: **Ufficio postale**

Fa parte:

- della **Comunità Montana n. 19 "Lario Intelvese"** con sede in **San Fedele d'Intelvi**
- del **Distretto Scolastico n. 11** con sede in **Como**

Rientra nella giurisdizione:

- del **Tribunale di Como**
- del **Giudice di Pace di Como**
- dell'**Ufficio delle Entrate di Como**
- della **Conservatoria dei Registri Imm. e delle Ipoteche di Como**
- della **Stazione dei Carabinieri di Argegno**
- della **Compagnia della Guardia di Finanza di Menaggio**
- della **Sezione Circostrizionale Impiego di Como**
- della **Diocesi di Como, Zona Pastorale Bisbino**

Mezzi pubblici di comunicazione:

Linee automobilistiche: **Como-Argegno**

Ricorrenze e manifestazioni:

Festa patronale: **SS. Nazaro e Celso, 28 luglio**



BRUNATE

C.A.P.: **22034** - Prefisso Telefonico: **031** - Posizione: **M - 5**
Superficie: **Kmq. 1,96** - Altitudine: **m. 715** - Distanza da Como: **Km. 5**
Zona altimetrica: **Montagna** - Regione agraria: **Montagna del Lario Occidentale**

Popolazione: **1.785 abitanti** (densità: **911** per Km².) di cui: **103 stranieri**
Famiglie: **739** Abitazioni: **1.127** (sup. media **107** mq.) Edifici: **561**
Veicoli circolanti: **1.267** (rapporto: **72** per 100 abitanti) di cui: **935** auto
Rai-Tv: **479 abbonamenti** (diffusione: **66** per 100 famiglie)

Aziende agricole: **2** con **3,61 ettari**
Attività industriali: **23 unità locali** con **51 addetti**
Attività commerciali: **23 unità locali** con **29 addetti**
Altre attività: **61 unità locali** con **80 addetti**
Aziende artigiane iscritte all'albo: **34**, di cui **22** di produzione
Punti di vendita al dettaglio: **1 alimentari** e **7 non alimentari**

Turismo: **3 esercizi alberghieri** con **32 camere**

1 bed & breakfast con **6 posti letto**

1 casa vacanze con **14 appartamenti** e **28 camere**

13 ristoranti

Pro Loco

Mercato: settimanale, **Venerdì** dalle 7,30 alle 13,00

Istruzione e cultura: **Scuola per l'infanzia paritaria - Scuola elementare statale - Biblioteca comunale**

Servizi sociali

area minori: **1 asilo nido** con **8 posti**

1 comunità alloggio con **10 posti**

Sanità: **Farmacia, Ambulatorio medico**

Vari: **Ufficio postale**

Fa parte:

- della **Comunità Montana n. 18 "Triangolo Lariano"** con sede in **Canzo**
- del **Distretto Scolastico n. 11** con sede in **Como**

E' sede:

- della **Stazione dei Carabinieri**

Rientra nella giurisdizione:

- del **Tribunale di Como**
- del **Giudice di Pace di Como**
- dell'**Ufficio delle Entrate di Como**
- della **Conservatoria dei Registri Imm. e delle Ipoteche di Como**
- della **Compagnia della Guardia di Finanza di Como**
- della **Sezione Circostrizionale Impiego di Como**
- della **Diocesi di Como, Zona Pastorale Como Centro**

Mezzi pubblici di comunicazione:

Linee automobilistiche: **Brunate-C.A.O.**

Funicolare: **Como-Brunate**

Ricorrenze e manifestazioni:

Festa patronale: **Sant'Andrea Apostolo, 30 novembre**



BULGAROGRASSO

CABIATE

Località abitate: **Ronco Vecchio**

C.A.P.: **22070** - Prefisso Telefonico: **031** - Posizione: **O - 4**

Superficie: **Kmq. 3,85** - Altitudine: **m. 317** - Distanza da Como: **Km. 12**

Zona altimetrica: **Pianura** - Regione agraria: **Pianura Comasca**

Popolazione: **3.459 abitanti** (densità: **898** per Km²) di cui: **106 stranieri**

Famiglie: **1.250** Abitazioni: **1.142** (sup. media **98** mq.) Edifici: **565**

Veicoli circolanti: **2.563** (rapporto: **78** per 100 abitanti) di cui: **1.992** auto

Rai-Tv: **910 abbonamenti** (diffusione: **73** per 100 famiglie)

Aziende agricole: **10** con **125,52 ettari**

Attività industriali: **107 unità locali** con **982 addetti**

Attività commerciali: **50 unità locali** con **146 addetti**

Altre attività: **73 unità locali** con **222 addetti**

Aziende artigiane iscritte all'albo: **147**, di cui **104** di produzione

Punti di vendita al dettaglio: **2 alimentari** e **14 non alimentari**

Turismo: **2 ristoranti**

Mercato: settimanale, **Sabato** dalle 7,00 alle 13,00

Istruzione e cultura: **Scuola per l'infanzia paritaria - Scuola elementare statale - Biblioteca comunale**

Servizi sociali

area handicap: **1 comunità alloggio** con **9 posti**

Sanità: **Farmacia, Ambulatorio medico**

Spettacolo e ricreativi: **Locale con animazione**

Vari: **Ufficio postale, Sportello bancario, Distributore di carburanti, Riparazione auto, Lavanderia**

Fa parte:

- del **Distretto Scolastico n. 10** con sede in **Appiano Gentile**

Rientra nella giurisdizione:

- del **Tribunale di Como**
- del **Giudice di Pace di Como**
- dell'**Ufficio delle Entrate di Como**
- della **Conservatoria dei Registri Imm. e delle Ipoteche di Como**
- della **Stazione dei Carabinieri di Appiano Gentile**
- della **Compagnia della Guardia di Finanza di Olgiate Comasco**
- della **Sezione Circostrizionale Impiego di Appiano Gentile**
- della **Diocesi di Milano, Zona Pastorale Varese, Decanato di Appiano Gentile**

Mezzi pubblici di comunicazione:

Linee automobilistiche: **Como-Mozzate / Olgiate Comasco-Appiano-Lomazzo**

Ricorrenze e manifestazioni:

Festa patronale: **Sant'Agata, 5 febbraio**

C.A.P.: **22060** - Prefisso Telefonico: **031** - Posizione: **Q - 6**

Superficie: **Kmq. 3,22** - Altitudine: **m. 237** - Distanza da Como: **Km. 18**

Zona altimetrica: **Collina** - Regione agraria: **Brianza Comasca Occidentale** - Parco: **della Brughiera**

Popolazione: **7.106 abitanti** (densità: **2.207** per Km²) di cui: **366 stranieri**

Famiglie: **2.701** Abitazioni: **2.724** (sup. media **103** mq.) Edifici: **1.440**

Veicoli circolanti: **5.213** (rapporto: **74** per 100 abitanti) di cui: **4.071** auto

Rai-Tv: **2.080 abbonamenti** (diffusione: **81** per 100 famiglie)

Aziende agricole: **6** con **46,12 ettari**

Attività industriali: **461 unità locali** con **2.229 addetti**

Attività commerciali: **115 unità locali** con **268 addetti**

Altre attività: **180 unità locali** con **455 addetti**

Aziende artigiane iscritte all'albo: **483**, di cui **421** di produzione

Punti di vendita al dettaglio: **3 alimentari** e **45 non alimentari**

Turismo: **1 esercizio alberghiero** con **10 camere** e **4 suites**

1 bed & breakfast con **4 posti letto**

4 ristoranti di cui **1 etnico**

Agenzia di viaggio

Mercato: settimanale, **Lunedì** dalle 8,00 alle 13,00

Istruzione e cultura: **Scuola per l'infanzia paritaria - Scuola elementare statale - Scuola media statale - Biblioteca comunale**

Servizi sociali

area anziani: **1 centro diurno** con **50 posti**

area minori: **1 centro ricreativo diurno** con **180 posti**

Sanità: **Farmacia, Ambulatorio medico**

Vari: **Ufficio postale, Sportello bancario, Riparazione auto, Lavanderia**

Fa parte:

- del **Distretto Scolastico n. 13** con sede in **Mariano Comense**

Rientra nella giurisdizione:

- del **Tribunale di Como, Sezione distaccata di Cantù**
- del **Giudice di Pace di Cantù**
- dell'**Ufficio delle Entrate di Cantù**
- della **Conservatoria dei Registri Imm. e delle Ipoteche di Como**
- della **Stazione dei Carabinieri di Mariano Comense**
- della **Compagnia della Guardia di Finanza di Erba**
- della **Sezione Circostrizionale Impiego di Cantù**
- della **Diocesi di Milano, Zona Pastorale Monza, Decanato di Cantù**

Mezzi pubblici di comunicazione:

Linee ferroviarie: **F.N.M. Milano-Meda-Asso / Milano-Meda / Milano P.ta Vittoria- Mariano Comense**

Linee automobilistiche: **Cantù-Vighizzolo-Monza**

Ricorrenze e manifestazioni:

Festa patronale: **Natività di Maria Vergine, 8 settembre**



Località abitate: **Bulgorello, Cadorago-Casolino al Piano, Via Foscolo**
 C.A.P.: **22071** - Prefisso Telefonico: **031** - Posizione: **P - 4**
 Superficie: **Kmq. 7,08** - Altitudine: **m. 313** - Distanza da Como: **Km. 12**
 Zona altimetrica: **Pianura** - Regione agraria: **Pianura Comasca**

Popolazione: **7.061 abitanti** (densità: **997** per Kmq.) di cui: **366 stranieri**
 Famiglie: **2.761** Abitazioni: **2.601** (sup. media **94** mq.) Edifici: **1.264**
 Veicoli circolanti: **4.965** (rapporto: **71** per 100 abitanti) di cui: **3.872** auto
 Rai-Tv: **2.098 abbonamenti** (diffusione: **79** per 100 famiglie)

Aziende agricole: **9** con **99,93 ettari**
 Attività industriali: **171 unità locali** con **1.152 addetti**
 Attività commerciali: **100 unità locali** con **243 addetti**
 Altre attività: **178 unità locali** con **587 addetti**
 Aziende artigiane iscritte all'albo: **226**, di cui **164** di produzione
 Punti di vendita al dettaglio: **1 alimentari** e **19 non alimentari**

Turismo: **4 ristoranti**
Agenzia di viaggio

Mercato: settimanale, **Mercoledì** dalle 7,00 alle 14,00

Istruzione e cultura: **Scuole per l'infanzia paritarie - Scuole elementari statali - Scuola media statale - Biblioteca comunale**

Servizi sociali
 area minori: **2 centri ricreativi diurni** con **100 posti**
2 centri aggregazione con **100 posti**

Sanità: **Farmacia, Ambulatorio medico, Servizio Sanitario U/E 118**

Spettacolo e ricreativi: **Locali con animazione**

Vari: **Ufficio postale, Sportello bancario, Distributore di carburanti, Riparazione auto, Lavanderia**

Fa parte:
 • del **Distretto Scolastico n. 11** con sede in **Como**

Rientra nella giurisdizione:
 • del **Tribunale di Como**
 • del **Giudice di Pace di Como**
 • dell'**Ufficio delle Entrate di Como**
 • della **Conservatoria dei Registri Imm. e delle Ipoteche di Como**
 • della **Stazione dei Carabinieri di Lomazzo**
 • della **Compagnia della Guardia di Finanza di Como**
 • della **Sezione Circostrizionale Impiego di Como**
 • della **Diocesi di Como, Zona Pastorale Bassa Comasca**

Mezzi pubblici di comunicazione:

Linee ferroviarie: **F.N.M. Milano-Saronno-Como**

Linee automobilistiche: **Olgiate Comasco-Appiano- Lomazzo**

Ricorrenze e manifestazioni:

Festa patronale: **San Martino, 11 novembre**

Fiere e mostre: **Fiera degli uccelli** (F ornitologico, mese di aprile)

C.A.P.: **22030** - Prefisso Telefonico: **031** - Posizione: **L - 7**
 Superficie: **Kmq. 6,53** - Altitudine: **m. 800** - Distanza da Como: **Km. 29**
 Zona altimetrica: **Montagna** - Regione agraria: **Alto Lambro**

Popolazione: **401 abitanti** (densità: **61** per Kmq.) di cui: **11 stranieri**
 Famiglie: **177** Abitazioni: **899** (sup. media **77** mq.) Edifici: **368**
 Veicoli circolanti: **318** (rapporto: **79** per 100 abitanti) di cui: **224** auto
 Rai-Tv: **113 abbonamenti** (diffusione: **60** per 100 famiglie)

Aziende agricole: **4** con **25,48 ettari**
 Attività industriali: **18 unità locali** con **39 addetti**
 Attività commerciali: **6 unità locali** con **9 addetti**
 Altre attività: **13 unità locali** con **21 addetti**
 Aziende artigiane iscritte all'albo: **17**, di cui **17** di produzione
 Punti di vendita al dettaglio: **3 non alimentari**

Turismo: **2 esercizi alberghieri** con **38 camere**
3 ristoranti
Pro Loco

Istruzione e cultura: **Biblioteca comunale**

Servizi sociali
 area anziani: **1 residenza sanitaria assistenziale** con **60 posti**

Sanità: **Farmacia, Ambulatorio medico**

Vari: **Ufficio postale**

Fa parte:

- della **Comunita' Montana n. 18 "Triangolo Lariano"** con sede in **Canzo**
- del **Distretto Scolastico n. 15** con sede in **Erba**

Rientra nella giurisdizione:

- del **Tribunale di Como, Sezione distaccata di Erba**
- del **Giudice di Pace di Erba**
- dell'**Ufficio delle Entrate di Erba**
- della **Conservatoria dei Registri Imm. e delle Ipoteche di Lecco**
- della **Stazione dei Carabinieri di Asso**
- della **Compagnia della Guardia di Finanza di Erba**
- della **Sezione Circostrizionale Impiego di Erba**
- della **Diocesi di Milano, Zona Pastorale Lecco, Decanato di Asso**

Mezzi pubblici di comunicazione:

Linee automobilistiche: **Asso-Barni-Civenna-Caglio-Sormano-Bellagio**

Ricorrenze e manifestazioni:

Festa patronale: **SS. Gervaso e Protaso, 19 giugno**



CAGNO

CAMPIONE d'ITALIA

Località abitate: **Brughiera**

C.A.P.: **22070** - Prefisso Telefonico: **031** - Posizione: **M - 3**

Superficie: **Kmq. 3,52** - Altitudine: **m. 405** - Distanza da Como: **Km. 18**

Zona altimetrica: **Collina** - Regione agraria: **Colline di Como**

Popolazione: **2.009 abitanti** (densità: **571** per Km²) di cui: **27 stranieri**
Famiglie: **770** Abitazioni: **755** (sup. media **96** mq.) Edifici: **460**
Veicoli circolanti: **1.500** (rapporto: **76** per 100 abitanti) di cui: **1.232** auto
Rai-Tv: **550 abbonamenti** (diffusione: **75** per 100 famiglie)

Aziende agricole: **5** con **51,81 ettari**

Attività industriali: **45 unità locali** con **230 addetti**

Attività commerciali: **13 unità locali** con **27 addetti**

Altre attività: **29 unità locali** con **36 addetti**

Aziende artigiane iscritte all'albo: **62**, di cui **49** di produzione

Punti di vendita al dettaglio: **3 non alimentari**

Mercato: settimanale, **Martedì** dalle 8,00 alle 12,00

Istruzione e cultura: **Scuola per l'infanzia paritaria - Scuola elementare statale - Biblioteca comunale**

Sanità: **Dispensario farmaceutico, Ambulatorio medico**

Spettacolo e ricreativi: **Discoteca, Locale con animazione**

Vari: **Ufficio postale, Riparazione auto, Lavanderia**

Fa parte:

- del **Distretto Scolastico n. 10** con sede in **Appiano Gentile**

Rientra nella giurisdizione:

- del **Tribunale di Como**
- del **Giudice di Pace di Como**
- dell'**Ufficio delle Entrate di Como**
- della **Conservatoria dei Registri Imm. e delle Ipoteche di Como**
- della **Stazione dei Carabinieri di Olgiate Comasco**
- della **Compagnia della Guardia di Finanza di Olgiate Comasco**
- della **Sezione Circostrizionale Impiego di Appiano Gentile**
- della **Diocesi di Como, Zona Pastorale Prealpi**

Mezzi pubblici di comunicazione:

Linee automobilistiche: **Como-Varese / Varese-Malnate-Uggiate**

Ricorrenze e manifestazioni:

Festa patronale: **San Michele Arcangelo, 29 settembre**

C.A.P.: **22060** - Prefisso Telefonico: **031** - Posizione: **G - 4**

Superficie: **Kmq. 2,60** - Altitudine: **m. 273** - Distanza da Como: **Km. 25**

Zona altimetrica: **Montagna** - Regione agraria: **Montagna della Val d'Intelvi e Ceresio**

Popolazione: **2.229 abitanti** (densità: **857** per Km²) di cui: **395 stranieri**
Famiglie: **1.095** Abitazioni: **1.278** (sup. media **82** mq.) Edifici: **341**
Veicoli circolanti: **189** (rapporto: **9** per 100 abitanti) di cui: **133** auto
Rai-Tv: **640 abbonamenti** (diffusione: **60** per 100 famiglie)

Attività industriali: **14 unità locali** con **31 addetti**

Attività commerciali: **20 unità locali** con **26 addetti**

Altre attività: **109 unità locali** con **770 addetti**

Aziende artigiane iscritte all'albo: **27**, di cui **16** di produzione

Punti di vendita al dettaglio: **1 alimentari** e **11 non alimentari**

Turismo: **1 esercizio alberghiero** con **33 camere**

7 ristoranti

Stabilimento balneare

Agenzia di viaggio

Azienda di Promozione Turistica

Istruzione e cultura: **Scuola per l'infanzia paritaria - Scuola elementare statale - Scuola media statale - Biblioteca comunale**

Servizi sociali

area minori: **1 centro ricreativo diurno** con **20 posti**

Sanità: **Farmacia, Ambulatorio medico, Poliambulatorio**

Spettacolo e ricreativi: **Sala da gioco, Teatro, Sala cinematografica**

Vari: **Ufficio postale, Sportello bancario**

Fa parte:

- del **Distretto Scolastico n. 11** con sede in **Como**

E' sede:

- del **Nucleo dei Carabinieri**

Rientra nella giurisdizione:

- del **Tribunale di Como**
- del **Giudice di Pace di Como**
- dell'**Ufficio delle Entrate di Como**
- della **Conservatoria dei Registri Imm. e delle Ipoteche di Como**
- della **Compagnia della Guardia di Finanza di Como**
- della **Sezione Circostrizionale Impiego di Como**
- della **Diocesi di Milano, Zona Pastorale e Decanato di Varese**

Mezzi pubblici di comunicazione:

Linee automobilistiche: **Campione d'Italia-Lugano / Campione d'Italia-Aeroporto Malpensa-Milano**

Navigazione: Battello **Ponte Tresa-Campione d'Italia- Lugano**

Ricorrenze e manifestazioni:

Festa patronale: **San Zenone Vescovo, 12 aprile**



CANTÙ

Località abitate: **Cantù-Asnago, Campore, Cascina Pelada, Cascina Varenna** - C.A.P.: **22063** - Prefisso Telefonico: **031** - Posizione: **O - 6**
Superficie: **Kmq. 23,18** - Altitudine: **m. 369** - Distanza da Como: **Km. 10**
Zona altimetrica: **Collina** - Regione agraria: **Brianza Comasca Occidentale** - Parco: **della Brughiera**

Popolazione: **37.111 abitanti** (densità: **1.601** per Kmq.) di cui: **1.704 stranieri** - Famiglie: **14.283** Abitazioni: **14.052** (sup. media **95** mq.) Edifici: **5.921** - Veicoli circolanti: **29.724** (rapporto: **81** per 100 abitanti) di cui: **22.989** auto

Rai-Tv: **11.268 abbonamenti** (diffusione: **82** per 100 famiglie)

Aziende agricole: **48** con **435,14 ettari**

Attività industriali: **1.488 unità locali** con **6.836 addetti**

Attività commerciali: **893 unità locali** con **3.003 addetti**

Altre attività: **1.492 unità locali** con **3.881 addetti**

Aziende artigiane iscritte all'albo: **1.819**, di cui **1.403** di produzione

Punti di vendita al dettaglio: **39 alimentari** e **360 non alimentari**

Turismo: **3 esercizi alberghieri** con **88 camere**

2 affittacamere con **7 camere** e **10 posti letto**

33 ristoranti di cui **3 etnici**

Piscina

Pro Loco

Agenzia di viaggio

Mercato: settimanale **via Lombardia, Lunedì** dalle 8,30 alle 13,00

settimanale **via Tagliamento, Mercoledì** dalle 8,00 alle 13,00

settimanale **p.zza Marconi, Sabato** dalle 8,00 alle 18,30

Istruzione e cultura: **Scuole per l'infanzia statali e paritarie - Scuole elementari statali e paritarie - Scuole medie statali e paritarie - Istituti superiori statali** (Liceo scientifico, Istituto tecnico per geometri, Istituto statale d'arte per l'arredamento) e **paritari** (Istituto magistrale, Istituto tecnico commerciale, Liceo linguistico, Liceo artistico, Liceo scientifico, Scuola ad indirizzo sperimentale) - **Biblioteca comunale**

Servizi sociali

area anziani: **1 residenza sanitaria assistenziale** con **101 posti**

area minori: **5 asili nido** con **191 posti**

3 centri ricreativi diurni con **280 posti**

1 comunità alloggio con **6 posti**

area handicap: **1 centro socio-educativo** con **15 posti**

Sanità: **Farmacia, Dispensario farmaceutico, Ambulatorio medico, Servizio Sanitario U/E 118, Presidio ospedaliero, Consultorio familiare, Centro diagnostico**

Spettacolo e ricreativi: **Teatro, Sale cinematografiche, Locali con animazione**

Vari: **Ufficio postale, Sportello bancario, Distributore di carburanti, Riparazione auto, Lavanderia**

E' sede:

• del **Distretto Scolastico n. 12**

• della **Sezione distaccata del Tribunale**

• del **Giudice di Pace**

• dell'**Ufficio delle Entrate**

• della **Stazione dei Carabinieri**

• del **Distaccamento dei Vigili del Fuoco**

• della **Sezione Circostrizionale Impiego**

Rientra nella giurisdizione:

• del **Tribunale di Como**

• della **Conservatoria dei Registri Imm. e delle Ipoteche di Como**

- della **Compagnia della Guardia di Finanza di Erba**
- della **Diocesi di Como/Milano, Zona Pastorale Bassa Comasca/ Monza, Decanato di Cantù**

Mezzi pubblici di comunicazione:

Linee ferroviarie: **FF.SS. Como-Molteno-Lecco**

Linee automobilistiche: **Como-Inverigo-Cantù / Como-Olmeda-Cantù/Como-Intimiano-Cantù/Cantù-Vighizzolo-Monza/Cantù-Mariano-Perticato/Cantù-Carimate-Novedrate-Mariano/Cantù-Lo-mazzo/Fino Mornasco-Cantù/Cantù-Anzano-Erba/Cantù-Milano**

Ricorrenze e manifestazioni:

Festa patronale: **Sant'Apollonia, 9 febbraio**

Fiere e mostre: **Fiera di Sant'Apollonia** (F vari, mese di febbraio) -

Fiera di San Rocco (F vari, mese di agosto) - **Fiera del S. Crocefisso**

(F vari, mese di ottobre)



CANZO

C.A.P.: **22035** - Prefisso Telefonico: **031** - Posizione: **L - 8**
Superficie: **Kmq. 11,18** - Altitudine: **m. 402** - Distanza da Como: **Km. 21** - Zona altimetrica: **Montagna** - Regione agraria: **Alto Lambro**

Popolazione: **5.035 abitanti** (densità: **450** per Kmq.) di cui: **254 stranieri**
Famiglie: **2.107** Abitazioni: **2.888** (sup. media **87** mq.) Edifici: **1.085**
Veicoli circolanti: **3.594** (rapporto: **72** per 100 abitanti) di cui: **2.760** auto
Rai-Tv: **1.520 abbonamenti** (diffusione: **75** per 100 famiglie)

Aziende agricole: **13** con **130,01 ettari**

Attività industriali: **168 unità locali** con **920 addetti**

Attività commerciali: **103 unità locali** con **192 addetti**

Altre attività: **156 unità locali** con **385 addetti**

Aziende artigiane iscritte all'albo: **202**, di cui **154** di produzione

Punti di vendita al dettaglio: **8 alimentari** e **45 non alimentari**

Turismo: **6 esercizi alberghieri** con **87 camere**

1 azienda agrituristica

1 rifugio con **14 posti letto**

12 ristoranti

Pro Loco

Agenzia di viaggio

Ufficio Informazioni e di Accoglienza Turistica

Mercato: settimanale, **Mercoledì** dalle 8,00 alle 13,00

Istruzione e cultura: **Scuola per l'infanzia paritaria - Scuola elementare statale - Scuola media statale - Biblioteca comunale**

Servizi sociali

area anziani: **1 casa albergo** con **24 posti**

1 centro diurno con **20 posti**

2 residenze sanitarie assistenziali con **137 posti**

area minori: **1 asilo nido** con **18 posti**

Sanità: **Farmacia, Ambulatorio medico, Servizio Sanitario U/E 118**

Spettacolo e ricreativi: **Teatro**

Vari: **Ufficio postale, Sportello bancario, Distributore di carburanti, Riparazione auto, Lavanderia**

E' sede:

• della **Comunità Montana n. 18 "Triangolo Lariano"**

• del **Distaccamento dei Vigili del Fuoco**

Fa parte:

• del **Distretto Scolastico n. 15** con sede in **Erba**

Rientra nella giurisdizione:

• del **Tribunale di Como, Sezione distaccata di Erba**

• del **Giudice di Pace di Erba**

• dell' **Ufficio delle Entrate di Erba**

• della **Conservatoria dei Registri Imm. e delle Ipoteche di Lecco**

• della **Stazione dei Carabinieri di Asso**

• della **Compagnia della Guardia di Finanza di Erba**

• della **Sezione Circostrizionale Impiego di Erba**

• della **Diocesi di Milano, Zona Pastorale Lecco, Decanato di Asso**

Mezzi pubblici di comunicazione:

Linee ferroviarie: **F.N.M. Milano-Meda-Asso**

Linee automobilistiche: **Como-Erba-Lecco/Asso-Lecco/Asso-Erba-Como**

Ricorrenze e manifestazioni:

Festa patronale: **Santo Stefano, 26 dicembre**

Fiere e mostre: **Piccola Bagutta d'Estate** (MM pittura/antiquariato, mese di luglio) - **Piccola Bagutta Canzese** (MM pittura/antiquariato, mese di

agosto) - **Fiera ornitologica e dei cani da caccia** (FS ornitologico/venatoria, mese di agosto) - **Piccola Bagutta Canzese** (MM pittura/antiquariato, mese di settembre) - **Mostra mercato prodotti biologici "Biofera"** (MM biologico/artigianato, mese di settembre) - **Fiera di Santo Stefano** (F vari, mese di dicembre)



CAPIAGO INTIMIANO

Località abitate: **Olmeda, Inghigollo, Montecastello, San Giorgio**
 C.A.P.: **22070** - Prefisso Telefonico: **031** - Posizione: **N - 6**
 Superficie: **Kmq. 5,69** - Altitudine: **m. 421** - Distanza da Como: **Km. 7**
 Zona altimetrica: **Collina** - Regione agraria: **Colline di Como**
 Parco: **della Brughiera/Spina Verde**

Popolazione: **5.276 abitanti** (densità: **927** per Km²) di cui: **133 stranieri**
 Famiglie: **1.999** Abitazioni: **1.944** (sup. media **104** mq.) Edifici: **959**
 Veicoli circolanti: **3.858** (rapporto: **74** per 100 abitanti) di cui: **3.030** auto
 Rai-Tv: **1.487 abbonamenti** (diffusione: **77** per 100 famiglie)

Aziende agricole: **18** con **160,68 ettari**
 Attività industriali: **133 unità locali** con **649 addetti**
 Attività commerciali: **64 unità locali** con **136 addetti**
 Altre attività: **123 unità locali** con **206 addetti**
 Aziende artigiane iscritte all'albo: **155**, di cui **118** di produzione
 Punti di vendita al dettaglio: **2 alimentari** e **14 non alimentari**

Turismo: **6 ristoranti**

Istruzione e cultura: **Scuole per l'infanzia paritarie - Scuole elementari statali - Scuola media statale - Biblioteca comunale**

Servizi sociali

area anziani: **1 centro diurno** con **40 posti**
1 residenza sanitaria assistenziale con **60 posti**

Sanità: **Farmacia, Ambulatorio medico**

Spettacolo e ricreativi: **Locale con animazione**

Vari: **Ufficio postale, Sportello bancario, Riparazione auto, Lavanderia**

Fa parte:

• del **Distretto Scolastico n. 12** con sede in **Cantù**

Rientra nella giurisdizione:

- del **Tribunale di Como**
- del **Giudice di Pace di Como**
- dell' **Ufficio delle Entrate di Como**
- della **Conservatoria dei Registri Imm. e delle Ipoteche di Como**
- della **Stazione dei Carabinieri di Como/Albate**
- della **Compagnia della Guardia di Finanza di Como**
- della **Sezione Circostrizionale Impiego di Cantù**
- della **Diocesi di Como/Milano, Zona Pastorale di Como Sud/ Monza, Decanato di Cantù**

Mezzi pubblici di comunicazione:

Linee automobilistiche: **Como-Intimiano-Cantù**

Ricorrenze e manifestazioni:

Festa patronale: **a Capiago SS. Vincenzo e Anastasio, 22 gennaio**
a Intimiano San Leonardo, 6 novembre

CARATE URIO

C.A.P.: **22010** - Prefisso Telefonico: **031** - Posizione: **L - 6**
 Superficie: **Kmq. 6,89** - Altitudine: **m. 204** - Distanza da Como: **Km. 11**
 Zona altimetrica: **Montagna** - Regione agraria: **Montagna del Lario Occidentale**

Popolazione: **1.212 abitanti** (densità: **176** per Km²) di cui: **51 stranieri**
 Famiglie: **565** Abitazioni: **814** (sup. media **95** mq.) Edifici: **497**
 Veicoli circolanti: **1.001** (rapporto: **82** per 100 abitanti) di cui: **751** auto
 Rai-Tv: **390 abbonamenti** (diffusione: **71** per 100 famiglie)

Attività industriali: **29 unità locali** con **81 addetti**
 Attività commerciali: **15 unità locali** con **19 addetti**
 Altre attività: **44 unità locali** con **62 addetti**
 Aziende artigiane iscritte all'albo: **47**, di cui **28** di produzione
 Punti di vendita al dettaglio: **1 alimentari** e **1 non alimentari**

Turismo: **2 esercizi alberghieri** con **17 camere**
2 affittacamere con **8 camere** e **16 posti letto**
4 ristoranti

Istruzione e cultura: **Scuola per l'infanzia paritaria - Scuola elementare statale - Biblioteca comunale**

Servizi sociali

area minori: **1 asilo nido** con **15 posti**
1 centro ricreativo diurno con **15 posti**

Sanità: **Farmacia, Ambulatorio medico**

Vari: **Ufficio postale, Riparazione auto**

Fa parte:

- della **Comunità Montana n. 19 "Lario Intelvese"** con sede in **San Fedele d'Intelvi**
- del **Distretto Scolastico n. 11** con sede in **Como**

Rientra nella giurisdizione:

- del **Tribunale di Como**
- del **Giudice di Pace di Como**
- dell' **Ufficio delle Entrate di Como**
- della **Conservatoria dei Registri Imm. e delle Ipoteche di Como**
- della **Stazione dei Carabinieri di Argegno**
- della **Compagnia della Guardia di Finanza di Como**
- della **Sezione Circostrizionale Impiego di Como**
- della **Diocesi di Como, Zona Pastorale Bisbino**

Mezzi pubblici di comunicazione:

Linee automobilistiche: **Como-Argegno**

Navigazione: Battello **Como-Bellano**

Ricorrenze e manifestazioni:

Festa patronale: **SS. Giacomo e Filippo, 3 maggio**



CARBONATE

Località abitate: **Bosco, La Pinetina**

C.A.P.: **22070** - Prefisso Telefonico: **0331** - Posizione: **P - 3**

Superficie: **Kmq. 5,17** - Altitudine: **m. 267** - Distanza da Como: **Km. 25**

Zona altimetrica: **Pianura** - Regione agraria: **Pianura Comasca**

Parco: **della Pineta di Appiano Gentile e Tradate**

Popolazione: **2.810 abitanti** (densità: **544** per Km²) di cui: **83 stranieri**
Famiglie: **1.117** Abitazioni: **1.099** (sup. media **107** mq.) Edifici: **631**
Veicoli circolanti: **2.100** (rapporto: **76** per 100 abitanti) di cui: **1.627** auto
Rai-Tv: **791 abbonamenti** (diffusione: **76** per 100 famiglie)

Aziende agricole: **8** con **132,49 ettari**

Attività industriali: **113 unità locali** con **939 addetti**

Attività commerciali: **42 unità locali** con **85 addetti**

Altre attività: **52 unità locali** con **95 addetti**

Aziende artigiane iscritte all'albo: **107**, di cui **81** di produzione

Punti di vendita al dettaglio: **10 non alimentari**

Turismo: **1 esercizio alberghiero** con **11 camere**

1 ristorante etnico

Agenzia di viaggio

Istruzione e cultura: **Scuola per l'infanzia paritaria - Biblioteca comunale**

Sanità: **Farmacia, Ambulatorio medico**

Vari: **Ufficio postale, Sportello bancario, Riparazione auto**

Fa parte:

- del **Distretto Scolastico n. 7** con sede in **Tradate (Va)**

Rientra nella giurisdizione:

- del **Tribunale di Como**
- del **Giudice di Pace di Como**
- dell' **Ufficio delle Entrate di Como**
- della **Conservatoria dei Registri Imm. e delle Ipoteche di Como**
- della **Stazione dei Carabinieri di Mozzate**
- della **Compagnia della Guardia di Finanza di Olgiate Comasco**
- della **Sezione Circostrizionale Impiego di Appiano Gentile**
- della **Diocesi di Milano, Zona Pastorale Varese, Decanato di Tradate**

Mezzi pubblici di comunicazione:

Linee ferroviarie: **F.N.M. Milano-Saronno-Varese-Laveno**

Linee automobilistiche: **Saronno-Rescaldina-Gorla Minore-Tradate /Tradate-Saronno-Arese**

Ricorrenze e manifestazioni:

Festa patronale: **Santa Maria Assunta, prima domenica di ottobre**

CARIMATE

Località abitate: **Cascina Valle- Stazione di Carimate, Montesolaro**

C.A.P.: **22060** - Prefisso Telefonico: **031** - Posizione: **P - 5**

Superficie: **Kmq. 5,21** - Altitudine: **m. 265** - Distanza da Como: **Km. 15**

Zona altimetrica: **Collina** - Regione agraria: **Brianza Comasca Occidentale** - Parco: **della Brughiera**

Popolazione: **4.101 abitanti** (densità: **787** per Km²) di cui: **141 stranieri**
Famiglie: **1.574** Abitazioni: **1.549** (sup. media **132** mq.) Edifici: **811**
Veicoli circolanti: **2.987** (rapporto: **73** per 100 abitanti) di cui: **2.395** auto
Rai-Tv: **1.124 abbonamenti** (diffusione: **74** per 100 famiglie)

Aziende agricole: **3** con **89,01 ettari**

Attività industriali: **83 unità locali** con **545 addetti**

Attività commerciali: **59 unità locali** con **92 addetti**

Altre attività: **126 unità locali** con **351 addetti**

Aziende artigiane iscritte all'albo: **101**, di cui **72** di produzione

Punti di vendita al dettaglio: **4 alimentari** e **16 non alimentari**

Turismo: **1 esercizio alberghiero** con **55 camere** e **2 suites**

7 ristoranti

Istruzione e cultura: **Scuole per l'infanzia paritarie - Scuola elementare statale - Scuola media statale - Biblioteca comunale**

Servizi sociali

area minori: **1 asilo nido** con **60 posti**

Sanità: **Farmacia, Dispensario farmaceutico, Ambulatorio medico**

Vari: **Ufficio postale, Sportello bancario, Riparazione auto**

Fa parte:

- del **Distretto Scolastico n. 12** con sede in **Cantù**

Rientra nella giurisdizione:

- del **Tribunale di Como, Sezione distaccata di Cantù**
- del **Giudice di Pace di Cantù**
- dell' **Ufficio delle Entrate di Cantù**
- della **Conservatoria dei Registri Imm. e delle Ipoteche di Como**
- della **Stazione dei Carabinieri di Cantù**
- della **Compagnia della Guardia di Finanza di Erba**
- della **Sezione Circostrizionale Impiego di Cantù**
- della **Diocesi di Milano, Zona Pastorale Monza, Decanato di Cantù**

Mezzi pubblici di comunicazione:

Linee ferroviarie: **FF.SS. Milano-Como-Chiasso**

Linee automobilistiche: **Cantù-Carimate-Novedrate-Mariano**

Ricorrenze e manifestazioni:

Festa patronale: **San Giorgio, 23 aprile**



Località abitate: **Castello, Gnallo**

C.A.P.: **22010** - Prefisso Telefonico: **0344** - Posizione: **E - 6**

Superficie: **Kmq. 12,69** - Altitudine: **m. 481** - Distanza da Como: **Km. 44**

Zona altimetrica: **Montagna** - Regione agraria: **Montagna della Val d'Intelvi e Ceresio**

Popolazione: **2.869** abitanti (densità: **226** per Km²) di cui: **124 stranieri**
 Famiglie: **1.094** Abitazioni: **1.539** (sup. media **93** mq.) Edifici: **1.163**
 Veicoli circolanti: **2.188** (rapporto: **77** per 100 abitanti) di cui: **1.683** auto
 Rai-Tv: **833 abbonamenti** (diffusione: **76** per 100 famiglie)

Aziende agricole: **35** con **233,17 ettari**

Attività industriali: **63 unità locali** con **167 addetti**

Attività commerciali: **55 unità locali** con **205 addetti**

Altre attività: **58 unità locali** con **114 addetti**

Aziende artigiane iscritte all'albo: **89**, di cui **60** di produzione

Punti di vendita al dettaglio: **1 alimentari** e **17 non alimentari**

Turismo: **2 campeggi** con **387 piazzole**
10 ristoranti

Istruzione e cultura: **Scuola per l'infanzia statale e paritaria - Scuole elementari statali - Biblioteca comunale**

Sanità: **Farmacia, Dispensario farmaceutico, Ambulatorio medico**

Spettacolo e ricreativi: **Locale con animazione**

Vari: **Ufficio postale, Sportello bancario, Distributore di carburanti, Riparazione auto, Lavanderia**

Fa parte:

- della **Comunità Montana n. 20 "Alpi Lepontine Meridionali"** con sede in **Porlezza**
- del **Distretto Scolastico n. 18** con sede in **Menaggio**

Rientra nella giurisdizione:

- del **Tribunale di Como, Sezione distaccata di Menaggio**
- del **Giudice di Pace di Menaggio**
- dell' **Ufficio delle Entrate di Menaggio**
- della **Conservatoria dei Registri Imm. e delle Ipoteche di Como**
- della **Stazione dei Carabinieri di Porlezza**
- della **Compagnia della Guardia di Finanza di Menaggio**
- della **Sezione Circostrizionale Impiego di Menaggio**
- della **Diocesi di Milano, Zona Pastorale Lecco, Decanato di Porlezza**

Mezzi pubblici di comunicazione:

Linee automobilistiche: **Menaggio-Cavargna**

Ricorrenze e manifestazioni:

Festa patronale: **San Giacomo, 25 luglio**

Fiere e mostre: **Fiera di merci** (F vari, mesi di aprile e ottobre)

Località abitate: **Sant'Isidoro, Gattedo, Incasate, La Guardia, Sant'Amrogio** - C.A.P.: **22060** - Prefisso Telefonico: **031** - Posizione: **P - 7**

Superficie: **Kmq. 4,14** - Altitudine: **m. 270** - Distanza da Como: **Km. 18**

Zona altimetrica: **Collina** - Regione agraria: **Brianza Comasca Occidentale** - Parco: **della Brughiera**

Popolazione: **5.884** abitanti (densità: **1.421** per Km²) di cui: **217 stranieri**
 Famiglie: **2.222** Abitazioni: **2.014** (sup. media **99** mq.) Edifici: **1.056**
 Veicoli circolanti: **4.300** (rapporto: **75** per 100 abitanti) di cui: **3.417** auto
 Rai-Tv: **1.669** abbonamenti (diffusione: **80** per 100 famiglie)

Aziende agricole: **14** con **86,74 ettari**

Attività industriali: **236 unità locali** con **1.253 addetti**

Attività commerciali: **115 unità locali** con **237 addetti**

Altre attività: **147 unità locali** con **261 addetti**

Aziende artigiane iscritte all'albo: **261**, di cui **217** di produzione

Punti di vendita al dettaglio: **3 alimentari** e **30 non alimentari**

Turismo: **1 esercizio alberghiero** con **9 camere**
2 ristoranti

Mercato: settimanale, **Venerdì** dalle 8,00 alle 13,00

Istruzione e cultura: **Scuola per l'infanzia paritaria - Scuola elementare statale - Scuola media statale - Biblioteca comunale**

Sanità: **Farmacia, Ambulatorio medico**

Vari: **Ufficio postale, Sportello bancario, Distributore di carburanti, Riparazione auto, Lavanderia**

Fa parte:

- del **Distretto Scolastico n. 13** con sede in **Mariano Comense**

Rientra nella giurisdizione:

- del **Tribunale di Como, Sezione distaccata di Cantù**
- del **Giudice di Pace di Cantù**
- dell' **Ufficio delle Entrate di Cantù**
- della **Conservatoria dei Registri Imm. e delle Ipoteche di Como**
- della **Stazione dei Carabinieri di Mariano Comense**
- della **Compagnia della Guardia di Finanza di Erba**
- della **Sezione Circostrizionale Impiego di Cantù**
- della **Diocesi di Milano, Zona Pastorale Monza, Decanato di Cantù**

Mezzi pubblici di comunicazione:

Linee ferroviarie: **F.N.M. Milano-Meda-Asso**

Linee automobilistiche: **Como-Inverigo-Cantù**

Ricorrenze e manifestazioni:

Festa patronale: **San Bartolomeo Apostolo, mese di settembre**



CASASCO d'INTELVI

C.A.P.: **22022** - Prefisso Telefonico: **031** - Posizione: **H - 5**
Superficie: **Kmq. 4,02** - Altitudine: **m. 822** - Distanza da Como: **Km. 31**
Zona altimetrica: **Montagna** - Regione agraria: **Montagna della Val d'Intelvi e Ceresio**

Popolazione: **406 abitanti** (densità: **101** per Km²) di cui: **12 stranieri**
Famiglie: **186** Abitazioni: **759** (sup. media **83** mq.) Edifici: **424**
Veicoli circolanti: **270** (rapporto: **69** per 100 abitanti) di cui: **225** auto
Rai-Tv: **119 abbonamenti** (diffusione: **63** per 100 famiglie)

Aziende agricole: **2** con **26,24 ettari**
Attività industriali: **6 unità locali** con **23 addetti**
Attività commerciali: **5 unità locali** con **5 addetti**
Altre attività: **12 unità locali** con **81 addetti**
Aziende artigiane iscritte all'albo: **8** di produzione
Punti di vendita al dettaglio: **1 non alimentari**

Turismo: **3 ristoranti**
Pro Loco
Ufficio informazioni e di Accoglienza Turistica

Servizi sociali
area anziani: **1 residenza sanitaria assistenziale** con **137 posti**
Sanità: **Ambulatorio medico**
Vari: **Ufficio postale**

Fa parte:
• della **Comunità Montana n. 19 "Lario Intelvese"** con sede in **San Fedele d'Intelvi**
• del **Distretto Scolastico n. 18** con sede in **Menaggio**

Rientra nella giurisdizione:
• del **Tribunale di Como, Sezione distaccata di Menaggio**
• del **Giudice di Pace di Menaggio**
• dell' **Ufficio delle Entrate di Como**
• della **Conservatoria dei Registri Imm. e delle Ipoteche di Como**
• della **Stazione dei Carabinieri di Lanzo d'Intelvi**
• della **Compagnia della Guardia di Finanza di Menaggio**
• della **Sezione Circostrizionale Impiego di Menaggio**
• della **Diocesi di Como, Zona Pastorale Vallintelvi**

Mezzi pubblici di comunicazione:
Linee automobilistiche: **Argegno-San Fedele-Casasco**

Ricorrenze e manifestazioni:
Festa patronale: **San Maurizio Martire, mese di settembre**

CASLINO d'ERBA

Località abitate: **Cascina Bianca**
C.A.P.: **22030** - Prefisso Telefonico: **031** - Posizione: **M - 7**
Superficie: **Kmq. 7,01** - Altitudine: **m. 427** - Distanza da Como: **Km. 17**
Zona altimetrica: **Montagna** - Regione agraria: **Alto Lambro**

Popolazione: **1.736 abitanti** (densità: **248** per Km²) di cui: **82 stranieri**
Famiglie: **739** Abitazioni: **950** (sup. media **86** mq.) Edifici: **421**
Veicoli circolanti: **1.329** (rapporto: **76** per 100 abitanti) di cui: **1.010** auto
Rai-Tv: **499 abbonamenti** (diffusione: **69** per 100 famiglie)

Aziende agricole: **11** con **51,75 ettari**
Attività industriali: **64 unità locali** con **261 addetti**
Attività commerciali: **22 unità locali** con **29 addetti**
Altre attività: **29 unità locali** con **79 addetti**
Aziende artigiane iscritte all'albo: **83**, di cui **67** di produzione
Punti di vendita al dettaglio: **2 alimentari** e **2 non alimentari**

Turismo: **1 ristorante**
Mercato: settimanale, **Lunedì** dalle 13,00 alle 17,30
Istruzione e cultura: **Scuola per l'infanzia paritaria - Scuola elementare statale - Biblioteca comunale**
Sanità: **Farmacia, Ambulatorio medico**
Vari: **Ufficio postale, Sportello bancario, Riparazione auto, Lavanderia**

Fa parte:
• della **Comunità Montana n. 18 "Triangolo Lariano"** con sede in **Canzo**
• del **Distretto Scolastico n. 15** con sede in **Erba**

Rientra nella giurisdizione:
• del **Tribunale di Como, Sezione distaccata di Erba**
• del **Giudice di Pace di Erba**
• dell' **Ufficio delle Entrate di Erba**
• della **Conservatoria dei Registri Imm. e delle Ipoteche di Lecco**
• della **Stazione dei Carabinieri di Asso**
• della **Compagnia della Guardia di Finanza di Erba**
• della **Sezione Circostrizionale Impiego di Erba**
• della **Diocesi di Milano, Zona Pastorale Lecco, Decanato di Erba**

Mezzi pubblici di comunicazione:
Linee ferroviarie: **F.N.M. Milano-Meda-Asso**
Linee automobilistiche: **Erba-Caslino d'Erba**

Ricorrenze e manifestazioni:
Festa patronale: **Sant'Ambrogio, 7 dicembre**
Fiere e mostre: **Esposizione caprina** (FS zootecnico, mese di settembre)



CASNATE con BERNATE

Località abitate: **Prato Pagano, San Quirico**
C.A.P.: **22070** - Prefisso Telefonico: **031** - Posizione: **N - 5**
Superficie: **Kmq. 5,35** - Altitudine: **m. 342** - Distanza da Como: **Km. 8**
Zona altimetrica: **Collina** - Regione agraria: **Colline di Como**
Parco: **della Brughiera**

Popolazione: **4.661 abitanti** (densità: **871** per Km²) di cui: **96 stranieri**
Famiglie: **1.804** Abitazioni: **1.662** (sup. media **109** mq.) Edifici: **701**
Veicoli circolanti: **3.717** (rapporto: **81** per 100 abitanti) di cui: **2.805** auto
Rai-Tv: **1.318 abbonamenti** (diffusione: **77** per 100 famiglie)

Aziende agricole: **6** con **48,46 ettari**
Attività industriali: **112 unità locali** con **1.214 addetti**
Attività commerciali: **70 unità locali** con **1.058 addetti**
Altre attività: **122 unità locali** con **327 addetti**
Aziende artigiane iscritte all'albo: **129**, di cui **94** di produzione
Punti di vendita al dettaglio: **2 alimentari** e **20 non alimentari**

Turismo: **2 ristoranti**
Agenzia di viaggio

Istruzione e cultura: **Scuola per l'infanzia paritaria - Scuola elementare statale - Biblioteca comunale**

Servizi sociali
area minori: **1 asilo nido** con **24 posti**
2 centri ricreativi diurni con **135 posti**

Sanità: **Farmacia, Ambulatorio medico**

Vari: **Ufficio postale, Sportello bancario, Riparazione auto, Lavanderia**

Fa parte:
• del **Distretto Scolastico n. 11** con sede in **Como**

Rientra nella giurisdizione:
• del **Tribunale di Como**
• del **Giudice di Pace di Como**
• dell' **Ufficio delle Entrate di Cantù**
• della **Conservatoria dei Registri Imm. e delle Ipoteche di Como**
• della **Stazione dei Carabinieri di Fino Mornasco**
• della **Compagnia della Guardia di Finanza di Como**
• della **Sezione Circostrizionale Impiego di Como**
• della **Diocesi di Como, Zona Pastorale Bassa Comasca**

Mezzi pubblici di comunicazione:
Linee automobilistiche: **Como-Camerlata-Casnate**

Ricorrenze e manifestazioni:
Festa patronale: **Sant'Antonio Abate, 17 gennaio**

CASSINA RIZZARDI

Località abitate: **Martelletto, Villette-Gervasio, Cà dei Boschi, Ronco Vecchio** - C.A.P.: **22070** - Prefisso Telefonico: **031** - Posizione: **O - 4**
Superficie: **Kmq. 3,45** - Altitudine: **m. 317** - Distanza da Como: **Km. 11**
Zona altimetrica: **Collina** - Regione agraria: **Colline di Como**

Popolazione: **2.699** abitanti (densità: **782** per Km²) di cui: **107 stranieri**
Famiglie: **1.129** Abitazioni: **1.259** (sup. media **106** mq.) Edifici: **428**
Veicoli circolanti: **2.230** (rapporto: **88** per 100 abitanti) di cui: **1.748** auto
Rai-Tv: **727 abbonamenti** (diffusione: **74** per 100 famiglie)

Aziende agricole: **7** con **52,67 ettari**
Attività industriali: **58 unità locali** con **446 addetti**
Attività commerciali: **58 unità locali** con **229 addetti**
Altre attività: **73 unità locali** con **136 addetti**
Aziende artigiane iscritte all'albo: **77**, di cui **57** di produzione
Punti di vendita al dettaglio: **25 non alimentari**

Turismo: **3 ristoranti**
Pro Loco

Istruzione e cultura: **Scuola per l'infanzia statale e paritaria - Scuola elementare statale**

Servizi sociali
area minori: **1 centro diurno ricreativo** con **85 posti**
area handicap: **1 centro socio-educativo** con **30 posti**

Sanità: **Farmacia, Ambulatorio medico**

Vari: **Ufficio postale, Sportello bancario, Riparazione auto, Lavanderia**

Fa parte:
• del **Distretto Scolastico n. 11** con sede in **Como**

Rientra nella giurisdizione:
• del **Tribunale di Como**
• del **Giudice di Pace di Como**
• dell' **Ufficio delle Entrate di Cantù**
• della **Conservatoria dei Registri Imm. e delle Ipoteche di Como**
• della **Stazione dei Carabinieri di Fino Mornasco**
• della **Compagnia della Guardia di Finanza di Como**
• della **Sezione Circostrizionale Impiego di Como**
• della **Diocesi di Como, Zona Pastorale Bassa Comasca**

Mezzi pubblici di comunicazione:
Linee automobilistiche: **Como-Mozzate/Olgiate Comasco-Appiano-Lomazzo**

Ricorrenze e manifestazioni:
Festa patronale: **San Giuseppe, terza domenica di settembre**



CASTELMARTE

Località abitate: **Ravella, Cascina Emilia**

C.A.P.: **22030** - Prefisso Telefonico: **031** - Posizione: **M - 7**

Superficie: **Kmq. 1,94** - Altitudine: **m. 459** - Distanza da Como: **Km. 17**

Zona altimetrica: **Collina** - Regione agraria: **Brianza Comasca Nord Orientale**

Popolazione: **1.303 abitanti** (densità: **672** per Kmq.) di cui: **37 stranieri**

Famiglie: **510** Abitazioni: **574** (sup. media **99** mq.) Edifici: **355**

Veicoli circolanti: **1.130** (rapporto: **87** per 100 abitanti) di cui: **839** auto

Rai-Tv: **341 abbonamenti** (diffusione: **67** per 100 famiglie)

Aziende agricole: **6** con **18,17 ettari**

Attività industriali: **61 unità locali** con **379 addetti**

Attività commerciali: **35 unità locali** con **64 addetti**

Altre attività: **33 unità locali** con **74 addetti**

Aziende artigiane iscritte all'albo: **78**, di cui **61** di produzione

Punti di vendita al dettaglio: **3 non alimentari**

Istruzione e cultura: **Scuola per l'infanzia statale - Scuola elementare statale - Biblioteca comunale**

Sanità: **Dispensario farmaceutico, Ambulatorio medico**

Spettacolo e ricreativi: **Discoteca**

Vari: **Ufficio postale, Distributore di carburanti, Riparazione auto**

Fa parte:

- della **Comunità Montana n. 18 "Triangolo Lariano"** con sede in **Canzo**
- del **Distretto Scolastico n. 15** con sede in **Erba**

Rientra nella giurisdizione:

- del **Tribunale di Como, Sezione distaccata di Erba**
- del **Giudice di Pace di Erba**
- dell' **Ufficio delle Entrate di Erba**
- della **Conservatoria dei Registri Imm. e delle Ipoteche di Lecco**
- della **Stazione dei Carabinieri di Asso**
- della **Compagnia della Guardia di Finanza di Erba**
- della **Sezione Circostrizionale Impiego di Erba**
- della **Diocesi di Milano, Zona Pastorale Lecco, Decanato di Erba**

Mezzi pubblici di comunicazione:

Linee ferroviarie: **F.N.M. Milano-Meda-Asso**

Linee automobilistiche: **Erba-Casino d'Erba**

Ricorrenze e manifestazioni:

Festa patronale: **San Giovanni Evangelista, 27 dicembre**

Fiere e mostre: **Fiera degli uccelli** (F ornitologico, mese di luglio)

CASTELNUOVO BOZZENTE

C.A.P.: **22070** - Prefisso Telefonico: **031** - Posizione: **N - 3**

Superficie: **Kmq. 3,68** - Altitudine: **m. 398** - Distanza da Como: **Km. 17**

Zona altimetrica: **Collina** - Regione agraria: **Colline di Como**

Parco: **della Pineta di Appiano Gentile e Tradate**

Popolazione: **815 abitanti** (densità: **221** per Kmq.) di cui: **16 stranieri**

Famiglie: **307** Abitazioni: **298** (sup. media **107** mq.) Edifici: **142**

Veicoli circolanti: **594** (rapporto: **73** per 100 abitanti) di cui: **470** auto

Rai-Tv: **229 abbonamenti** (diffusione: **77** per 100 famiglie)

Aziende agricole: **7** con **319,21 ettari**

Attività industriali: **14 unità locali** con **33 addetti**

Attività commerciali: **10 unità locali** con **18 addetti**

Altre attività: **16 unità locali** con **29 addetti**

Aziende artigiane iscritte all'albo: **20**, di cui **15** di produzione

Punti di vendita al dettaglio: **2 non alimentari**

Turismo: **2 ristoranti**

Istruzione e cultura: **Scuola per l'infanzia statale - Biblioteca comunale**

Sanità: **Dispensario farmaceutico, Ambulatorio medico**

Vari: **Ufficio postale, Riparazione auto**

Fa parte:

- del **Distretto Scolastico n. 10** con sede in **Appiano Gentile**

Rientra nella giurisdizione:

- del **Tribunale di Como**
- del **Giudice di Pace di Como**
- dell' **Ufficio delle Entrate di Como**
- della **Conservatoria dei Registri Imm. e delle Ipoteche di Como**
- della **Stazione dei Carabinieri di Olgiate Comasco**
- della **Compagnia della Guardia di Finanza di Olgiate Comasco**
- della **Sezione Circostrizionale Impiego di Appiano Gentile**
- della **Diocesi di Milano, Zona Pastorale Varese, Decanato di Appiano Gentile**

Mezzi pubblici di comunicazione:

Linee automobilistiche: **Tradate-Olgiate Comasco / Como-Varese**

Ricorrenze e manifestazioni:

Festa patronale: **San Martino, 11 novembre**



CASTIGLIONE d'INTELVI

CAVALLASCA

Località abitate: **Colli Fioriti, Selve**

C.A.P.: **22023** - Prefisso Telefonico: **031** - Posizione: **H - 5**

Superficie: **Kmq. 4,34** - Altitudine: **m. 650** - Distanza da Como: **Km. 26**

Zona altimetrica: **Montagna** - Regione agraria: **Montagna della Val d'Intelvi e Ceresio**

Popolazione: **874 abitanti** (densità: **201** per Kmq.) di cui: **38 stranieri**

Famiglie: **390** Abitazioni: **776** (sup. media **90** mq.) Edifici: **468**

Veicoli circolanti: **638** (rapporto: **77** per 100 abitanti) di cui: **514** auto

Rai-Tv: **250 abbonamenti** (diffusione: **68** per 100 famiglie)

Aziende agricole: **15** con **154,92 ettari**

Attività industriali: **37 unità locali** con **66 addetti**

Attività commerciali: **21 unità locali** con **33 addetti**

Altre attività: **25 unità locali** con **39 addetti**

Aziende artigiane iscritte all'albo: **45**, di cui **36** di produzione

Punti di vendita al dettaglio: **3 alimentari** e **8 non alimentari**

Turismo: **1 esercizio alberghiero** con **7 camere**

1 campeggio con **155 piazzole**

4 ristoranti

Pro Loco

Istruzione e cultura: **Scuola per l'infanzia paritaria - Scuola elementare statale**

Servizi sociali

area minori: **1 asilo nido** con **26 posti**

1 centro ricreativo diurno con **15 posti**

Sanità: **Farmacia, Ambulatorio medico**

Vari: **Ufficio postale, Sportello bancario, Distributore di carburanti, Riparazione auto**

Fa parte:

• della **Comunità Montana n. 19 "Lario Intelvese"** con sede in **San Fedele d'Intelvi**

• del **Distretto Scolastico n. 18** con sede in **Menaggio**

Rientra nella giurisdizione:

• del **Tribunale di Como, Sezione distaccata di Menaggio**

• del **Giudice di Pace di Menaggio**

• dell' **Ufficio delle Entrate di Como**

• della **Conservatoria dei Registri Imm. e delle Ipoteche di Como**

• della **Stazione dei Carabinieri di Argegno**

• della **Compagnia della Guardia di Finanza di Menaggio**

• della **Sezione Circostrizionale Impiego di Menaggio**

• della **Diocesi di Como, Zona Pastorale Vallintelvi**

Mezzi pubblici di comunicazione:

Linee automobilistiche: **Como-Lanzo / Argegno-San Fedele-Casasco**

Ricorrenze e manifestazioni:

Festa patronale: **Santo Stefano, 26 dicembre**

C.A.P.: **22020** - Prefisso Telefonico: **031** - Posizione: **M - 4**

Superficie: **Kmq. 2,68** - Altitudine: **m. 400** - Distanza da Como: **Km. 7**

Zona altimetrica: **Collina** - Regione agraria: **Colline di Como**

Parco: **Spina Verde**

Popolazione: **2.814 abitanti** (densità: **1.050** per Kmq.) di cui: **81 stranieri**

Famiglie: **1.094** Abitazioni: **1.097** (sup. media **108** mq.) Edifici: **559**

Veicoli circolanti: **2.208** (rapporto: **78** per 100 abitanti) di cui: **1.757** auto

Rai-Tv: **826 abbonamenti** (diffusione: **79** per 100 famiglie)

Aziende agricole: **11** con **86,76 ettari**

Attività industriali: **43** unità locali con **178 addetti**

Attività commerciali: **40 unità locali** con **66 addetti**

Altre attività: **62 unità locali** con **153 addetti**

Aziende artigiane iscritte all'albo: **68**, di cui **45** di produzione

Punti di vendita al dettaglio: **5 non alimentari**

Turismo: **1 residence** con **17 appartamenti**

1 bed & breakfast con **6 posti letto**

1 azienda agrituristica

2 ristoranti

Mercato: settimanale, **Mercoledì** dalle 8,00 alle 14,00

Istruzione e cultura: **Scuola per l'infanzia paritaria - Scuola elementare statale - Biblioteca comunale**

Sanità: **Farmacia, Ambulatorio medico**

Vari: **Ufficio postale, Sportello bancario, Riparazione auto, Lavanderia**

Fa parte:

• del **Distretto Scolastico n. 11** con sede in **Como**

Rientra nella giurisdizione:

• del **Tribunale di Como**

• del **Giudice di Pace di Como**

• dell' **Ufficio delle Entrate di Como**

• della **Conservatoria dei Registri Imm. e delle Ipoteche di Como**

• della **Stazione dei Carabinieri di Faloppio/Gaggino**

• della **Compagnia della Guardia di Finanza di Olgiate Comasco**

• della **Sezione Circostrizionale Impiego di Como**

• della **Diocesi di Como, Zona Pastorale Como Sud**

Mezzi pubblici di comunicazione:

Linee automobilistiche: **Como-Valmorea**

Ricorrenze e manifestazioni:

Festa patronale: **San Michele Arcangelo, 29 settembre**



CAVARGNA

Località abitate: **Collo, Dosso-Finsuè, Mondrago, Segalè**
 C.A.P.: **22010** - Prefisso Telefonico: **0344** - Posizione: **D - 6**
 Superficie: **Kmq. 15,06** - Altitudine: **m. 1.071** - Distanza da Como: **Km. 55**
 Zona altimetrica: **Montagna** - Regione agraria: **Val Cavargna**

Popolazione: **295 abitanti** (densità: **20** per Kmq.) di cui: **1 stranieri**
 Famiglie: **117** Abitazioni: **287** (sup. media **73** mq.) Edifici: **252**
 Veicoli circolanti: **247** (rapporto: **83** per 100 abitanti) di cui: **160** auto
 Rai-Tv: **77 abbonamenti** (diffusione: **65** per 100 famiglie)

Aziende agricole: **9** con **333,33 ettari**
 Attività industriali: **8 unità locali** con **16 addetti**
 Attività commerciali: **3 unità locali** con **4 addetti**
 Altre attività: **8 unità locali** con **10 addetti**
 Aziende artigiane iscritte all'albo: **5** di produzione
 Punti di vendita al dettaglio: **1 alimentari** e **1 non alimentari**

Turismo: **1 rifugio** con **40 posti letto**
7 ristoranti
Pro Loco

Sanità: **Dispensario farmaceutico, Ambulatorio medico**
 Vari: **Ufficio postale**

Fa parte:
 • della **Comunità Montana n. 20 "Alpi Lepontine Meridionali"** con sede in **Porlezza**
 • del **Distretto Scolastico n. 18** con sede in **Menaggio**

Rientra nella giurisdizione:
 • del **Tribunale di Como, Sezione distaccata di Menaggio**
 • del **Giudice di Pace di Menaggio**
 • dell' **Ufficio delle Entrate di Menaggio**
 • della **Conservatoria dei Registri Imm. e delle Ipoteche di Como**
 • della **Stazione dei Carabinieri di San Bartolomeo Val Cavargna**
 • della **Compagnia della Guardia di Finanza di Menaggio**
 • della **Sezione Circoscrizionale Impiego di Menaggio**
 • della **Diocesi di Milano, Zona Pastorale Lecco, Decanato di Porlezza**

Mezzi pubblici di comunicazione:
 Linee automobilistiche: **Menaggio-Cavargna**

Ricorrenze e manifestazioni:
 Festa patronale: **San Lorenzo Martire, 10 agosto**

CERANO d'INTELVI

Località abitate: **Veglio**
 C.A.P.: **22020** - Prefisso Telefonico: **031** - Posizione: **H - 5**
 Superficie: **Kmq. 5,50** - Altitudine: **m. 630** - Distanza da Como: **Km. 28**
 Zona altimetrica: **Montagna** - Regione agraria: **Montagna della Val d'Intelvi e Ceresio**

Popolazione: **538 abitanti** (densità: **98** per Kmq.) di cui: **32 stranieri**
 Famiglie: **237** Abitazioni: **545** (sup. media **86** mq.) Edifici: **445**
 Veicoli circolanti: **419** (rapporto: **78** per 100 abitanti) di cui: **328** auto
 Rai-Tv: **158 abbonamenti** (diffusione: **67** per 100 famiglie)

Aziende agricole: **7** con **46,21 ettari**
 Attività industriali: **20 unità locali** con **57 addetti**
 Attività commerciali: **2 unità locali** con **3 addetti**
 Altre attività: **10 unità locali** con **14 addetti**
 Aziende artigiane iscritte all'albo: **23**, di cui **21** di produzione
 Punti di vendita al dettaglio: **1 non alimentari**

Turismo: **1 esercizio alberghiero** con **8 camere**
1 rifugio con **25 posti letto**
2 ristoranti
Pro Loco

Istruzione e cultura: **Scuola per l'infanzia statale**
 Sanità: **Ambulatorio medico**
 Vari: **Ufficio postale**

Fa parte:
 • della **Comunità Montana n. 19 "Lario Intelvese"** con sede in **San Fedele d'Intelvi**
 • del **Distretto Scolastico n. 18** con sede in **Menaggio**

Rientra nella giurisdizione:
 • del **Tribunale di Como, Sezione distaccata di Menaggio**
 • del **Giudice di Pace di Menaggio**
 • dell' **Ufficio delle Entrate di Como**
 • della **Conservatoria dei Registri Imm. e delle Ipoteche di Como**
 • della **Stazione dei Carabinieri di Argegno**
 • della **Compagnia della Guardia di Finanza di Menaggio**
 • della **Sezione Circoscrizionale Impiego di Menaggio**
 • della **Diocesi di Como, Zona Pastorale Vallintelvi**

Mezzi pubblici di comunicazione:
 Linee automobilistiche: **Argegno-San Fedele-Casasco**

Ricorrenze e manifestazioni:
 Festa patronale: **San Tommaso Apostolo, 3 luglio**



CERMENATE

C.A.P.: **22072** - Prefisso Telefonico: **031** - Posizione: **P - 5**
 Superficie: **Kmq. 8,08** - Altitudine: **m. 297** - Distanza da Como: **Km. 15**
 Zona altimetrica: **Collina** - Regione agraria: **Colline di Como**
 Parco: **della Brughiera**

Popolazione: **8.813 abitanti** (densità: **1.091** per Kmq.) di cui: **239 stranieri**
 Famiglie: **3.456** Abitazioni: **3.307** (sup. media **100** mq.) Edifici: **1.653**
 Veicoli circolanti: **6.721** (rapporto: **77** per 100 abitanti) di cui: **5.294** auto
 Rai-Tv: **2.609 abbonamenti** (diffusione: **79** per 100 famiglie)

Aziende agricole: **24** con **654,43 ettari**
 Attività industriali: **269 unità locali** con **1.702 addetti**
 Attività commerciali: **172 unità locali** con **366 addetti**
 Altre attività: **308 unità locali** con **729 addetti**
 Aziende artigiane iscritte all'albo: **325**, di cui **236** di produzione
 Punti di vendita al dettaglio: **12 alimentari** e **54 non alimentari**

Turismo: **2 esercizi alberghieri** con **43 camere**
10 ristoranti
Agenzia di viaggio

Mercato: settimanale, **Martedì** dalle 8,00 alle 12,30

Istruzione e cultura: **Scuola per l'infanzia statale e paritaria - Scuole elementari statali - Scuola media statale - Biblioteca comunale**

Servizi sociali

area minori: **1 asilo nido** con **23 posti**
2 centri ricreativi diurni con **140 posti**
1 comunità alloggio con **9 posti**

area handicap: **1 centro socio-educativo** con **30 posti**

Sanità: **Farmacia, Ambulatorio medico, Servizio Sanitario U/E 118**

Spettacolo e ricreativi: **Discoteca, Locali con animazione**

Vari: **Ufficio postale, Sportello bancario, Distributore di carburanti, Riparazione auto, Lavanderia**

Fa parte:

- del **Distretto Scolastico n. 12** con sede in **Cantù**

E' sede:

- della **Stazione dei Carabinieri**

Rientra nella giurisdizione:

- del **Tribunale di Como, Sezione distaccata di Cantù**
- del **Giudice di Pace di Cantù**
- dell' **Ufficio delle Entrate di Cantù**
- della **Conservatoria dei Registri Imm. e delle Ipoteche di Como**
- della **Compagnia della Guardia di Finanza di Como**
- della **Sezione Circoscrizionale Impiego di Cantù**
- della **Diocesi di Como, Zona Pastorale Bassa Comasca**

Mezzi pubblici di comunicazione:

Linee ferroviarie: **Milano-Como-Chiasso**

Linee automobilistiche: **Como-Bregnano/Cantù-Lomazzo/Cantù-Milano**

Ricorrenze e manifestazioni:

Festa patronale: **SS. Vito e Modesto, 15 giugno**

CERNOBBIO

C.A.P.: **22012** - Prefisso Telefonico: **031** - Posizione: **M - 5** - Superficie: **Kmq. 11,72** - Altitudine: **m. 201** - Distanza da Como: **Km. 5** - Zona altimetrica: **Montagna** - Regione agraria: **Montagna del Lario Occidentale**

Popolazione: **7.075 abitanti** (densità: **604** per Kmq.) di cui: **379 stranieri**
 Famiglie: **3.248** Abitazioni: **3.230** (sup. media **93** mq.) Edifici: **1.531**
 Veicoli circolanti: **5.786** (rapporto: **82** per 100 abitanti) di cui: **4.382** auto
 Rai-Tv: **2.379 abbonamenti** (diffusione: **80** per 100 famiglie)

Aziende agricole: **4** con **21,55 ettari**
 Attività industriali: **151 unità locali** con **807 addetti**
 Attività commerciali: **130 unità locali** con **297 addetti**
 Altre attività: **287 unità locali** con **904 addetti**
 Aziende artigiane iscritte all'albo: **209**, di cui **132** di produzione
 Punti di vendita al dettaglio: **9 alimentari** e **58 non alimentari**

Turismo: **11 esercizi alberghieri** con **359 camere** e **22 suites**
30 ristoranti di cui **2 etnici**
Agenzia di viaggio
Ufficio informazioni e di Accoglienza Turistica
Centro Espositivo "Villa Erba"

Mercato: settimanale, **Mercoledì** dalle 8,00 alle 13,00

Istruzione e cultura: **Scuola per l'infanzia statale e paritarie - Scuola elementare statale - Scuola media statale - Biblioteca comunale**

Servizi sociali

area anziani: **1 residenza sanitaria assistenziale** con **42 posti**
 area minori: **1 asilo nido** con **36 posti**

Sanità: **Farmacia, Ambulatorio medico, Servizio Sanitario U/E 118, Poliambulatorio di riabilitazione**

Spettacolo e ricreativi: **Discoteca, Locali con animazione**

Vari: **Ufficio postale, Sportello bancario, Distributore di carburanti, Riparazione auto, Lavanderia**

Fa parte:

- della **Comunità Montana n. 19 "Lario Intelvese"** con sede in **San Fedele d'Intelvi**
- del **Distretto Scolastico n. 11** con sede in **Como**

E' sede:

- della **Stazione dei Carabinieri**

Rientra nella giurisdizione:

- del **Tribunale di Como**
- del **Giudice di Pace di Como**
- dell' **Ufficio delle Entrate di Como**
- della **Conservatoria dei Registri Imm. e delle Ipoteche di Como**
- della **Compagnia della Guardia di Finanza di Como**
- della **Sezione Circoscrizionale Impiego di Como**
- della **Diocesi di Como, Zona Pastorale Bisbino**

Mezzi pubblici di comunicazione: Linee automobilistiche: **Como-Argegno/Como-Menaggio-Colico/Como-Lanzo/Como-Tosnacco/Como-Rovenna/Como-Maslianico**

Navigazione: Battello **Como-Bellano**

Ricorrenze e manifestazioni:

Festa patronale: **San Vincenzo, 22 gennaio**

Fiere e mostre: **Comocrea Textile Design Show** (internazionale, mesi di aprile e ottobre) - **Proposte** (internazionale, mese di maggio) - **Fiera di merci e bestiame di Rovenna** (F vari/zootecnico, mese di ottobre)



C.A.P.: **22070** - Prefisso Telefonico: **031** - Posizione: **P - 4**
 Superficie: **Kmq. 2,64** - Altitudine: **m. 290** - Distanza da Como: **Km. 17**
 Zona altimetrica: **Pianura** - Regione agraria: **Pianura Comasca**

Popolazione: **2.066 abitanti** (densità: **783** per Km²) di cui: **118 stranieri**
 Famiglie: **786** Abitazioni: **811** (sup. media **101** mq.) Edifici: **534**
 Veicoli circolanti: **1.476** (rapporto: **72** per 100 abitanti) di cui: **1.125** auto
 Rai-Tv: **588 abbonamenti** (diffusione: **71** per 100 famiglie)

Aziende agricole: **23** con **157,76 ettari**
 Attività industriali: **53 unità locali** con **489 addetti**
 Attività commerciali: **26 unità locali** con **54 addetti**
 Altre attività: **54 unità locali** con **83 addetti**
 Aziende artigiane iscritte all'albo: **71**, di cui **50** di produzione
 Punti di vendita al dettaglio: **1 alimentari** e **8 non alimentari**

Turismo: **3 ristoranti**

Mercato: settimanale, **Lunedì** dalle 7,00 alle 13,00

Istruzione e cultura: **Scuola per l'infanzia paritaria - Scuola elementare statale**

Sanità: **Farmacia, Ambulatorio medico**

Vari: **Ufficio postale, Sportello bancario, Riparazione auto**

Fa parte:

- del **Distretto Scolastico n. 9** con sede in **Saronno (Va)**

Rientra nella giurisdizione:

- del **Tribunale di Como**
- del **Giudice di Pace di Como**
- dell' **Ufficio delle Entrate di Como**
- della **Conservatoria dei Registri Imm. e delle Ipoteche di Como**
- della **Stazione dei Carabinieri di Lomazzo**
- della **Compagnia della Guardia di Finanza di Olgiate Comasco**
- dell' **Sezione Circoscrizionale Impiego di Appiano Gentile**
- della **Diocesi di Milano, Zona Pastorale Varese, Decanato di Appiano Gentile**

Mezzi pubblici di comunicazione:

Linee automobilistiche: **Appiano -Lurago Marinone-Lomazzo /Saronno-Turate-Fenegrò-Lomazzo**

Ricorrenze e manifestazioni:

Festa patronale: **Santa Cristina, terza domenica di luglio**

Località abitate: **Piano Rancio**

C.A.P.: **22030** - Prefisso Telefonico: **031** - Posizione: **H - 8**
 Superficie: **Kmq. 5,22** - Altitudine: **m. 627** - Distanza da Como: **Km. 33**
 Zona altimetrica: **Montagna** - Regione agraria: **Montagna del Lario Occidentale**

Popolazione: **681 abitanti** (densità: **130** per Km²) di cui: **26 stranieri**
 Famiglie: **336** Abitazioni: **1.073** (sup. media **106** mq.) Edifici: **644**
 Veicoli circolanti: **540** (rapporto: **81** per 100 abitanti) di cui: **401** auto
 Rai-Tv: **188 abbonamenti** (diffusione: **62** per 100 famiglie)

Aziende agricole: **6** con **240,57 ettari**
 Attività industriali: **26 unità locali** con **40 addetti**
 Attività commerciali: **13 unità locali** con **20 addetti**
 Altre attività: **29 unità locali** con **39 addetti**

Aziende artigiane iscritte all'albo: **32**, di cui **24** di produzione
 Punti di vendita al dettaglio: **4 alimentari** e **3 non alimentari**

Turismo: **2 esercizi alberghieri** con **28 camere**

1 azienda agrituristica

6 ristoranti

Pro Loco

Istruzione e cultura: **Scuola per l'infanzia paritaria - Scuola elementare statale - Biblioteca comunale**

Sanità: **Dispensario farmaceutico, Ambulatorio medico**

Vari: **Ufficio postale, Riparazione auto, Lavanderia**

Fa parte:

- della **Comunità Montana n. 18 "Triangolo Lariano"** con sede in **Canzo**
- del **Distretto Scolastico n. 15** con sede in **Erba**

Rientra nella giurisdizione:

- del **Tribunale di Como, Sezione distaccata di Erba**
- del **Giudice di Pace di Erba**
- dell' **Ufficio delle Entrate di Erba**
- della **Conservatoria dei Registri Imm. e delle Ipoteche di Lecco**
- della **Stazione dei Carabinieri di Bellagio**
- della **Compagnia della Guardia di Finanza di Erba**
- della **Sezione Circoscrizionale Impiego di Erba**
- della **Diocesi di Milano, Zona Pastorale Lecco, Decanato di Asso**

Mezzi pubblici di comunicazione:

Linee automobilistiche: **Asso-Barni-Civenna-Caglio-Sormano-Bellagio**

Ricorrenze e manifestazioni:

Festa patronale: **SS. Materno e Ambrogio, 15 agosto**

Fiere e mostre: **Fiera di Civenna** (F vari/zootecnico, mese di ottobre)



CLAINO con OSTENO

COLONNO

Località abitate: **Rescia**

C.A.P.: **22010** - Prefisso Telefonico: **0344** - Posizione: **G - 6**

Superficie: **Kmq. 13,09** - Altitudine: **m. 280** - Distanza da Como: **Km. 36**

Zona altimetrica: **Montagna** - Regione agraria: **Montagna della Val d'Intelvi e Ceresio**

Popolazione: **557 abitanti** (densità: **43** per Kmq.) di cui: **20 stranieri**

Famiglie: **232** Abitazioni: **574** (sup. media **83** mq.) Edifici: **460**

Veicoli circolanti: **451** (rapporto: **83** per 100 abitanti) di cui: **349** auto

Rai-Tv: **181 abbonamenti** (diffusione: **78** per 100 famiglie)

Aziende agricole: **5** con **35,50 ettari**

Attività industriali: **10 unità locali** con **32 addetti**

Attività commerciali: **6 unità locali** con **8 addetti**

Altre attività: **11 unità locali** con **18 addetti**

Aziende artigiane iscritte all'albo: **10**, di cui **6** di produzione

Punti di vendita al dettaglio: **1 alimentari** e **1 non alimentari**

Turismo: **1 esercizio alberghiero** con **7 camere**

2 campeggi con **214 piazzole**

3 ristoranti

Pro Loco

Istruzione e cultura: **Scuola per l'infanzia paritaria**

Sanità: **Ambulatorio medico**

Vari: **Ufficio postale**

Fa parte:

• della **Comunità Montana n. 19 "Lario Intelvese"** con sede in **San Fedele d'Intelvi**

• del **Distretto Scolastico n. 18** con sede in **Menaggio**

Rientra nella giurisdizione:

• del **Tribunale di Como, Sezione distaccata di Menaggio**

• del **Giudice di Pace di Menaggio**

• dell' **Ufficio delle Entrate di Menaggio**

• della **Conservatoria dei Registri Imm. e delle Ipoteche di Como**

• della **Stazione dei Carabinieri di Porlezza**

• della **Compagnia della Guardia di Finanza di Menaggio**

• della **Sezione Circoscrizionale Impiego di Menaggio**

• della **Diocesi di Milano, Zona Pastorale Lecco, Decanato di Porlezza**

Mezzi pubblici di comunicazione:

Linee automobilistiche: **San Fedele-Porlezza**

Ricorrenze e manifestazioni:

Festa patronale: **a Osteno SS. Pietro e Paolo, 29 giugno**

a Claino San Vincenzo, 22 gennaio

C.A.P.: **22010** - Prefisso Telefonico: **031** - Posizione: **H - 6**

Superficie: **Kmq. 5,70** - Altitudine: **m. 215** - Distanza da Como: **Km. 23**

Zona altimetrica: **Montagna** - Regione agraria: **Montagna del Lario Occidentale**

Popolazione: **556 abitanti** (densità: **98** per Kmq.) di cui: **61 stranieri**

Famiglie: **265** Abitazioni: **582** (sup. media **72** mq.) Edifici: **407**

Veicoli circolanti: **352** (rapporto: **63** per 100 abitanti) di cui: **279** auto

Rai-Tv: **162 abbonamenti** (diffusione: **65** per 100 famiglie)

Aziende agricole: **6** con **83,90 ettari**

Attività industriali: **8 unità locali** con **9 addetti**

Attività commerciali: **6 unità locali** con **7 addetti**

Altre attività: **12 unità locali** con **16 addetti**

Aziende artigiane iscritte all'albo: **15**, di cui **11** di produzione

Punti di vendita al dettaglio: **1 non alimentari**

Turismo: **2 ristoranti**

Sanità: **Ambulatorio medico**

Vari: **Ufficio postale, Riparazione auto**

Fa parte:

• della **Comunità Montana n. 19 "Lario Intelvese"** con sede in **San Fedele d'Intelvi**

• del **Distretto Scolastico n. 18** con sede in **Menaggio**

Rientra nella giurisdizione:

• del **Tribunale di Como, Sezione distaccata di Menaggio**

• del **Giudice di Pace di Menaggio**

• dell' **Ufficio delle Entrate di Menaggio**

• della **Conservatoria dei Registri Imm. e delle Ipoteche di Como**

• della **Stazione dei Carabinieri di Lenno**

• della **Compagnia della Guardia di Finanza di Menaggio**

• della **Sezione Circoscrizionale Impiego di Menaggio**

• della **Diocesi di Como, Zona Pastorale Tremezzina**

Mezzi pubblici di comunicazione:

Linee automobilistiche: **Como-Menaggio-Colico**

Ricorrenze e manifestazioni:

Festa patronale: **San Michele Arcangelo, 29 settembre**



C.A.P.: **22100** - Prefisso Telefonico: **031** - Posizione: **M - 5**
 Superficie: **Kmq. 37,34** - Altitudine: **m. 201**
 Zona altimetrica: **Collina** - Regione agraria: **Colline di Como**
 Parco: **della Brughiera/Spina Verde**

Popolazione: **83.002 abitanti** (densità: **2.223** per Km²), di cui: **6.310 stranieri** - Famiglie: **36.244** Abitazioni: **35.817** (sup. media **89** mq.)
 Edifici: **8.999**

Veicoli circolanti: **65.716** (rapporto: **79** per 100 abitanti) di cui: **50.208** auto

Rai-Tv: **27.643 abbonamenti** (diffusione: **80** per 100 famiglie)

Aziende agricole: **54** con **403,04 ettari**

Attività industriali: **1.534 unità locali** con **8.055 addetti**

Attività commerciali: **2.364 unità locali** con **6.755 addetti**

Altre attività: **5.384 unità locali** con **18.436 addetti**

Aziende artigiane iscritte all'albo: **2.285**, di cui **1.242** di produzione

Punti di vendita al dettaglio: **97 alimentari** e **1.171 non alimentari**

Turismo: **33 esercizi alberghieri** con **1.077 camere** e **17 suites**

3 residenze con **50 appartamenti**

5 affittacamere con **34 camere** e **64 posti letto**

4 bed & breakfast con **17 posti letto**

1 campeggio con **80 piazzole** e **17 bugalows**

5 case vacanze con **105 appartamenti** e **232 camere**

1 rifugio con **24 posti letto**

185 ristoranti di cui **17 etnici**

Stabilimenti balneari

Piscina

Azienda di promozione turistica

Ufficio informazioni e di Accoglienza Turistica

Pro Loco

Agenzia di viaggio

Mercato: - settimanale mercurie, **Martedì** e **Giovedì** dalle 8,00 alle 13,00
Sabato dalle 8,00 alle 19,00

- settimanale via Mentana, **Lunedì, Martedì, Giovedì** e **Venerdì**
 dalle 7,00 alle 13,00 **Sabato** dalle 7,00 alle 19,00

- settimanale via Falciola, **Mercoledì** dalle 8,00 alle 13,00

Mercato all'ingrosso

Istruzione e cultura: **Scuole per l'infanzia statali e paritarie** - **Scuole elementari statali e paritarie** - **Scuole medie statali e paritarie** - **Istituti superiori statali** (Liceo classico, Liceo scientifico, Istituto tecnico-commerciale, Istituto tecnico industriale, Istituto magistrale, Istituto professionale per il commercio, Istituto professionale per l'industria e l'artigianato, Conservatorio musicale) e **paritari** (Liceo classico, Liceo scientifico, Liceo linguistico, Liceo artistico, Istituto tecnico commerciale, Istituto tecnico per periti aziendali e corrispondenti in lingue estere, Istituto tecnico per geometri, Istituto tecnico per il turismo, Istituto magistrale, Scuola magistrale, Istituto professionale per il commercio, Istituto professionale per l'industria e l'artigianato, Istituto d'arte, Istituto tecnico aeronautico, Istituto alberghiero, Istituto professionale odontotecnici) - **Università** - **Biblioteca comunale** - **Musei** (Tempio Voltiano, Pinacoteca, Museo storico-archeologico, Museo didattico della seta)

Servizi sociali

area anziani: **3 case albergo** con **187 posti**

1 centro diurno con **25 posti**

6 residenze sanitarie assistenziali con **594 posti**

area minori: **17 asili nido** con **669 posti**

12 centri ricreativi diurni con **720 posti**

7 comunità alloggio con **65 posti**

2 centri aggregazione con **80 posti**

2 centri pronto intervento

area handicap: **5 comunità alloggio** con **62 posti**

1 centro socio-educativo con **60 posti**

Sanità: **Farmacia, Ambulatorio medico, Servizio Sanitario U/E 118, Azienda ospedaliera, Ospedale classificato, Casa di cura, Consultorio familiare, Centro Medicina toracica, Poliambulatorio, Poliambulatorio di riabilitazione, Centro diagnostico, Laboratorio analisi**

Spettacolo e ricreativi: **Sale da gioco, Discoteche, Teatri, Sale cinematografiche, Locali con animazione**

Vari: **Ufficio postale, Sportello bancario, Distributore di carburanti, Riparazione auto, Lavanderia**

E' sede:

• del **Distretto Scolastico n. 11**

• del **Tribunale**

• del **Giudice di Pace**

• dell' **Ufficio delle Entrate**

• della **Conservatoria dei Registri Imm. e delle Ipoteche**

• della **Stazione dei Carabinieri**

• della **Compagnia della Guardia di Finanza nucleo P.T.**

• del **Comando dei Vigili del Fuoco e Nucleo Sommozzatori**

• della **Sezione Circoscrizionale Impiego**

• della **Diocesi di Como, Zona Pastorale Como Centro - Como Sud**

• della **Circoscrizione doganale**

Mezzi pubblici di comunicazione:

Linee ferroviarie: **FF.SS. Milano-Como-Chiasso / Como-Molteno-Lecco**
F.N.M. Milano-Saronno-Como

Linee automobilistiche: **Como-Erba-Lecco / Como-Ponzate / Como-Inverigo-Cantù / Como-Merate-Bergamo / Como-Casatenovo-Merate / Asso-Erba-Como / Como-Olmeda-Cantù / Como-Intimiano-Cantù / Como-Bregnano / Como-Mozzate / Como-Appiano / Como-Maccio / Como-Valmorea / Como-Varese / Chiasso-Ponte Chiasso-Como-San Fermo / Como-Maslianico / Como-Casinate / Camerata-San Fermo-Tavernola / Como-Argegno / Como-Menaggio-Colico / Como-Lanzo / Como-Bellagio / Como-Palanzo / Como-Pian del Tivano / Como-Rovenna / Como-Tosnacco**

Navigazione: Aliscafo **Como-Colico**

Battello **Como-Bellano**

Funicolare: **Como-Brunate**

Ricorrenze e manifestazioni:

Festa patronale: **Sant'Abbondio, 31 agosto**

Fiere e mostre: **Fiera del libro** (MM culturale, mesi di agosto/ settembre) - **Mostra-concorso zootecnica di Sant'Abbondio** (FS zootecnico, mese di settembre)



Località abitate: **San Gregorio, Brenzio**

C.A.P.: **22010** - Prefisso Telefonico: **0344** - Posizione: **C - 8**

Superficie: **Kmq. 16,27** - Altitudine: **m. 210** - Distanza da Como: **Km. 52**

Zona altimetrica: **Montagna** - Regione agraria: **Montagna dell'Alto Lario**

Popolazione: **1.194 abitanti** (densità: **73** per Km²) di cui: **30 stranieri**

Famiglie: **481** Abitazioni: **767** (sup. media **80** mq.) Edifici: **519**

Veicoli circolanti: **941** (rapporto: **79** per 100 abitanti) di cui: **731** auto

Rai-Tv: **352 abbonamenti** (diffusione: **74** per 100 famiglie)

Aziende agricole: **22** con **252,17 ettari**

Attività industriali: **17 unità locali** con **55 addetti**

Attività commerciali: **26 unità locali** con **68 addetti**

Altre attività: **26 unità locali** con **40 addetti**

Aziende artigiane iscritte all'albo: **38**, di cui **23** di produzione

Punti di vendita al dettaglio: **7 non alimentari**

Turismo: **1 esercizio alberghiero** con **8 camere** e **4 suites**

1 affittacamere con **3 camere** e **12 posti letto**

1 campeggio con **60 piazzole**

3 aziende agrituristiche

1 rifugio con **20 posti letto**

6 ristoranti

Pro Loco

Agenzia di viaggio

Istruzione e cultura: **Scuola elementare statale**

Sanità: **Ambulatorio medico**

Vari: **Ufficio postale, Distributore di carburanti, Riparazione auto**

Fa parte:

- della **Comunità Montana n. 21 "Alto Lario Occidentale"** con sede in **Gravedona**

- del **Distretto Scolastico n. 19** con sede in **Dongo**

Rientra nella giurisdizione:

- del **Tribunale di Como, Sezione distaccata di Menaggio**

- del **Giudice di Pace di Menaggio**

- dell' **Ufficio delle Entrate di Menaggio**

- della **Conservatoria dei Registri Imm. e delle Ipoteche di Como**

- della **Stazione dei Carabinieri di Gravedona**

- della **Brigata della Guardia di Finanza di Dongo**

- della **Sezione Circoscrizionale Impiego di Menaggio**

- della **Diocesi di Como, Zona Pastorale Tre Pievi**

Mezzi pubblici di comunicazione:

Linee automobilistiche: **Como-Menaggio-Colico / Dongo-Livo / Pianello-Morbegno-Sondrio**

Ricorrenze e manifestazioni:

Festa patronale: **San Gregorio Magno, 12 marzo**

Fiere e mostre: **Fiera di San Gregorio** (F vari/zootecnico, mese di marzo)

C.A.P.: **22010** - Prefisso Telefonico: **0344** - Posizione: **E - 6**

Superficie: **Kmq. 6,33** - Altitudine: **m. 483** - Distanza da Como: **Km. 46**

Zona altimetrica: **Montagna** - Regione agraria: **Montagna della Val d'Intelvi e Ceresio**

Popolazione: **776 abitanti** (densità: **123** per Km²) di cui: **19 stranieri**

Famiglie: **311** Abitazioni: **422** (sup. media **84** mq.) Edifici: **427**

Veicoli circolanti: **648** (rapporto: **85** per 100 abitanti) di cui: **473** auto

Rai-Tv: **227 abbonamenti** (diffusione: **77** per 100 famiglie)

Aziende agricole: **18** con **251,78 ettari**

Attività industriali: **11 unità locali** con **25 addetti**

Attività commerciali: **1 unità locali** con **2 addetti**

Altre attività: **7 unità locali** con **9 addetti**

Aziende artigiane iscritte all'albo: **13** di produzione

Istruzione e cultura: **Scuola per l'infanzia statale - Scuola elementare statale - Biblioteca comunale**

Sanità: **Ambulatorio medico**

Vari: **Ufficio postale**

Fa parte:

- della **Comunità Montana n. 20 "Alpi Lepontine Meridionali"** con sede in **Porlezza**

- del **Distretto Scolastico n. 18** con sede in **Menaggio**

Rientra nella giurisdizione:

- del **Tribunale di Como, Sezione distaccata di Menaggio**

- del **Giudice di Pace di Menaggio**

- dell' **Ufficio delle Entrate di Menaggio**

- della **Conservatoria dei Registri Imm. e delle Ipoteche di Como**

- della **Stazione dei Carabinieri di Porlezza**

- della **Compagnia della Guardia di Finanza di Menaggio**

- della **Sezione Circoscrizionale Impiego di Menaggio**

- della **Diocesi di Milano, Zona Pastorale Lecco, Decanato di Porlezza**

Mezzi pubblici di comunicazione:

Linee automobilistiche: **Menaggio-Cavargna / Porlezza-Val Rezzo**

Ricorrenze e manifestazioni:

Festa patronale: **SS. Materno e Martino, terza domenica di luglio**

Località abitate: **Vignola, Cheis, Prato, Samaino, Vezzedo**
 C.A.P.: **22010** - Prefisso Telefonico: **0344** - Posizione: **E - 8**
 Superficie: **Kmq. 10,20** - Altitudine: **m. 323** - Distanza da Como: **Km. 46**
 Zona altimetrica: **Montagna** - Regione agraria: **Montagna dell'Alto Lario**

Popolazione: **765 abitanti** (densità: **75** per Km².) di cui: **22 stranieri**
 Famiglie: **319** Abitazioni: **615** (sup. media **80** mq.) Edifici: **590**
 Veicoli circolanti: **618** (rapporto: **81** per 100 abitanti) di cui: **463** auto
 Rai-Tv: **226 abbonamenti** (diffusione: **73** per 100 famiglie)

Aziende agricole: **14** con **71,36 ettari**
 Attività industriali: **15 unità locali** con **23 addetti**
 Attività commerciali: **5 unità locali** con **11 addetti**
 Altre attività: **16 unità locali** con **39 addetti**
 Aziende artigiane iscritte all'albo: **21**, di cui **17** di produzione
 Punti di vendita al dettaglio: **1 non alimentari**

Turismo: **1 campeggio** con **35 piazzole**
2 ristoranti
Pro Loco

Istruzione e cultura: **Scuola per l'infanzia statale - Scuola elementare statale - Biblioteca comunale**

Servizi sociali
 area minori: **1 centro ricreativo diurno** con **40 posti**

Sanità: **Ambulatorio medico**

Vari: **Ufficio postale, Riparazione auto**

Fa parte:

- della **Comunità Montana n. 21 "Alto Lario Occidentale"** con sede in **Gravedona**
- del **Distretto Scolastico n. 19** con sede in **Dongo**

Rientra nella giurisdizione:

- del **Tribunale di Como, Sezione distaccata di Menaggio**
- del **Giudice di Pace di Menaggio**
- dell' **Ufficio delle Entrate di Menaggio**
- della **Conservatoria dei Registri Imm. e delle Ipoteche di Como**
- della **Stazione dei Carabinieri di Dongo**
- della **Compagnia della Guardia di Finanza di Menaggio**
- della **Sezione Circostrizionale Impiego di Menaggio**
- della **Diocesi di Como, Zona Pastorale Tre Pievi**

Mezzi pubblici di comunicazione:

Linee automobilistiche: **Como-Menaggio-Colico / Crema-Pianello**

Ricorrenze e manifestazioni:

Festa patronale: **San Michele Arcangelo, 29 settembre**
 Fiere e mostre: **Fiera di San Vito** (F vari, mese di giugno) - **Mostra Mercato Artigianato** (MM artigianato, mese di agosto) - **Fiera di San Michele** (F vari, mese di settembre)

Località abitate: **Cascina d'Oro**
 C.A.P.: **22060** - Prefisso Telefonico: **031** - Posizione: **O - 5**
 Superficie: **Kmq. 4,96** - Altitudine: **m. 349** - Distanza da Como: **Km. 10**
 Zona altimetrica: **Collina** - Regione agraria: **Brianza Comasca Occidentale** - Parco: **della Brughiera**

Popolazione: **3.202 abitanti** (densità: **646** per Km².) di cui: **168 stranieri**
 Famiglie: **1.195** Abitazioni: **1.184** (sup. media **92** mq.) Edifici: **571**
 Veicoli circolanti: **2.604** (rapporto: **81** per 100 abitanti) di cui: **1.966** auto
 Rai-Tv: **911 abbonamenti** (diffusione: **78** per 100 famiglie)

Aziende agricole: **22** con **168,96 ettari**
 Attività industriali: **128 unità locali** con **917 addetti**
 Attività commerciali: **62 unità locali** con **162 addetti**
 Altre attività: **68 unità locali** con **120 addetti**
 Aziende artigiane iscritte all'albo: **162**, di cui **128** di produzione
 Punti di vendita al dettaglio: **2 alimentari** e **9 non alimentari**

Turismo: **2 ristoranti** di cui **1 etnico**

Mercato: settimanale, **Mercoledì** dalle 8,00 alle 13,00

Istruzione e cultura: **Scuola per l'infanzia statale - Scuola elementare statale - Scuola media statale - Biblioteca comunale**

Servizi sociali

area minori: **1 centro ricreativo diurno** con **80 posti**
1 centro aggregazione con **25 posti**

Sanità: **Farmacia, Ambulatorio medico**

Vari: **Ufficio postale, Sportello bancario, Riparazione auto, Lavanderia**

Fa parte:

- del **Distretto Scolastico n. 12** con sede in **Cantù**

Rientra nella giurisdizione:

- del **Tribunale di Como, Sezione distaccata di Cantù**
- del **Giudice di Pace di Cantù**
- dell' **Ufficio delle Entrate di Cantù**
- della **Conservatoria dei Registri Imm. e delle Ipoteche di Como**
- della **Stazione dei Carabinieri di Cantù**
- della **Compagnia della Guardia di Finanza di Como**
- della **Sezione Circostrizionale Impiego di Cantù**
- della **Diocesi di Milano, Zona Pastorale Monza, Decanato di Cantù**

Mezzi pubblici di comunicazione:

Linee ferroviarie: **FF.SS. Milano-Como-Chiasso**

Linee automobilistiche: **Fino Mornasco-Cantù**

Ricorrenze e manifestazioni:

Festa patronale: **SS. Gervaso e Protaso, 5 agosto**



Località abitate: **Malè**

C.A.P.: **22010** - Prefisso Telefonico: **0344** - Posizione: **E - 6**

Superficie: **Kmq. 9,67** - Altitudine: **m. 800** - Distanza da Como: **Km. 48**

Zona altimetrica: **Montagna** - Regione agraria: **Val Cavargna**

Popolazione: **245 abitanti** (densità: **25** per Kmq.) di cui: **13 stranieri**

Famiglie: **104** Abitazioni: **265** (sup. media **71** mq.) Edifici: **282**

Veicoli circolanti: **244** (rapporto: **99** per 100 abitanti) di cui: **151** auto

Rai-Tv: **86 abbonamenti** (diffusione: **80** per 100 famiglie)

Aziende agricole: **4** con **971,05 ettari**

Attività industriali: **7 unità locali** con **19 addetti**

Attività commerciali: **2 unità locali** con **3 addetti**

Altre attività: **6 unità locali** con **8 addetti**

Aziende artigiane iscritte all'albo: **9**, di cui **7** di produzione

Turismo: **1 esercizio alberghiero** con **12 camere**

2 ristoranti

Pro Loco

Sanità: **Ambulatorio medico**

Vari: **Riparazione auto**

Fa parte:

- della **Comunità Montana n. 20 "Alpi Lepontine Meridionali"** con sede in **Porlezza**
- del **Distretto Scolastico n. 18** con sede in **Menaggio**

Rientra nella giurisdizione:

- del **Tribunale di Como, Sezione distaccata di Menaggio**
- del **Giudice di Pace di Menaggio**
- dell' **Ufficio delle Entrate di Menaggio**
- della **Conservatoria dei Registri Imm. e delle Ipoteche di Como**
- della **Stazione dei Carabinieri di San Bartolomeo Val Cavargna**
- della **Compagnia della Guardia di Finanza di Menaggio**
- della **Sezione Circostrizionale Impiego di Menaggio**
- della **Diocesi di Milano, Zona Pastorale Lecco, Decanato di Porlezza**

Mezzi pubblici di comunicazione:

Linee automobilistiche: **Menaggio-Cavargna**

Ricorrenze e manifestazioni:

Festa patronale: **San Giovanni Battista, prima domenica di agosto**

Località abitate: **Biazzeno, Muronico**

C.A.P.: **22020** - Prefisso Telefonico: **031** - Posizione: **H - 6**

Superficie: **Kmq. 3,61** - Altitudine: **m. 506** - Distanza da Como: **Km. 24**

Zona altimetrica: **Montagna** - Regione agraria: **Montagna della Val d'Intelvi e Ceresio**

Popolazione: **589 abitanti** (densità: **163** per Kmq.) di cui: **23 stranieri**

Famiglie: **270** Abitazioni: **596** (sup. media **86** mq.) Edifici: **428**

Veicoli circolanti: **416** (rapporto: **72** per 100 abitanti) di cui: **325** auto

Rai-Tv: **138 abbonamenti** (diffusione: **50** per 100 famiglie)

Aziende agricole: **3** con **11,00 ettari**

Attività industriali: **12 unità locali** con **65 addetti**

Attività commerciali: **3 unità locali** con **3 addetti**

Altre attività: **9 unità locali** con **16 addetti**

Aziende artigiane iscritte all'albo: **17**, di cui **15** di produzione

Turismo: **2 ristoranti**

Pro Loco

Servizi sociali

area anziani: **1 centro diurno** con **10 posti**

1 residenza sanitaria assistenziale con **145 posti**

Sanità: **Ambulatorio medico**

Vari: **Ufficio postale**

Fa parte:

- della **Comunità Montana n. 19 "Lario Intelvese"** con sede in **San Fedele d'Intelvi**
- del **Distretto Scolastico n. 18** con sede in **Menaggio**

Rientra nella giurisdizione:

- del **Tribunale di Como, Sezione distaccata di Menaggio**
- del **Giudice di Pace di Menaggio**
- dell' **Ufficio delle Entrate di Como**
- della **Conservatoria dei Registri Imm. e delle Ipoteche di Como**
- della **Stazione dei Carabinieri di Argegno**
- della **Compagnia della Guardia di Finanza di Menaggio**
- della **Sezione Circostrizionale Impiego di Menaggio**
- della **Diocesi di Como, Zona Pastorale Vallintelvi**

Mezzi pubblici di comunicazione:

Linee automobilistiche: **Como-Lanzo**

Ricorrenze e manifestazioni:

Festa patronale: **SS. Pietro e Paolo, 29 giugno**



C.A.P.: **22013** - Prefisso Telefonico: **0344** - Posizione: **C - 9**
 Superficie: **Kmq. 6,14** - Altitudine: **m. 216** - Distanza da Como: **Km. 54**
 Zona altimetrica: **Montagna** - Regione agraria: **Montagna dell'Alto Lario**

Popolazione: **1.459 abitanti** (densità: **238** per Km²) di cui: **21 stranieri**
 Famiglie: **665** Abitazioni: **1.227** (sup. media **81** mq.) Edifici: **609**
 Veicoli circolanti: **1.142** (rapporto: **78** per 100 abitanti) di cui: **865** auto
 Rai-Tv: **446 abbonamenti** (diffusione: **71** per 100 famiglie)

Aziende agricole: **18** con **207,77 ettari**
 Attività industriali: **36 unità locali** con **241 addetti**
 Attività commerciali: **41 unità locali** con **81 addetti**
 Altre attività: **100 unità locali** con **178 addetti**
 Aziende artigiane iscritte all'albo: **48**, di cui **31** di produzione
 Punti di vendita al dettaglio: **4 alimentari** e **23 non alimentari**

Turismo: **2 esercizi alberghieri** con **47 camere**
1 residenza con **20 appartamenti**
1 affittacamere con **4 camere** e **10 posti letto**
13 campeggi con **974 piazzole** e **79 bungalows**
5 case vacanze con **61 appartamenti** e **198 camere**
17 ristoranti
Pro Loco
Ufficio informazioni e di Accoglienza Turistica

Istruzione e cultura: **Scuola per l'infanzia paritaria - Scuola elementare statale**

Servizi sociali:

area handicap: **centro socio educativo** con **30 posti**

Sanità: **Farmacia, Ambulatorio medico, Servizio Sanitario U/E 118**

Spettacolo e ricreativi: **Locale con animazione**

Vari: **Ufficio postale, Sportello bancario, Distributore di carburanti, Riparazione auto, Lavanderia**

Fa parte:

- della **Comunità Montana n. 21 "Alto Lario Occidentale"** con sede in **Gravedona**
- del **Distretto Scolastico n. 19** con sede in **Dongo**

Rientra nella giurisdizione:

- del **Tribunale di Como, Sezione distaccata di Menaggio**
- del **Giudice di Pace di Menaggio**
- dell' **Ufficio delle Entrate di Menaggio**
- della **Conservatoria dei Registri Imm. e delle Ipoteche di Como**
- della **Stazione dei Carabinieri di Gravedona**
- della **Brigata della Guardia di Finanza di Dongo**
- della **Sezione Circostrizionale Impiego di Menaggio**
- della **Diocesi di Como, Zona Pastorale Tre Pievi**

Mezzi pubblici di comunicazione:

Linee automobilistiche: **Como-Menaggio-Colico/Pianello-Morbegno-Sondrio**

Navigazione: Aliscafo **Como-Colico**

Ricorrenze e manifestazioni:

Festa patronale: **San Bartolomeo, 24 agosto**

Fiere e mostre: **Fiera di San Silvestro** (F vari, mese di gennaio) - **Fiera d'Agosto** (F vari, mese di agosto) - **Fiera di San Francesco** (F vari, mese di ottobre) - **Fiera d'Autunno** (F vari, mese di novembre)

C.A.P.: **22014** - Prefisso Telefonico: **0344** - Posizione: **D - 8**
 Superficie: **Kmq. 7,52** - Altitudine: **m. 208** - Distanza da Como: **Km. 49**
 Zona altimetrica: **Montagna** - Regione agraria: **Montagna dell'Alto Lario**

Popolazione: **3.476 abitanti** (densità: **462** per Km²) di cui: **158 stranieri**
 Famiglie: **1.436** Abitazioni: **1.706** (sup. media **89** mq.) Edifici: **1.085**
 Veicoli circolanti: **2.610** (rapporto: **75** per 100 abitanti) di cui: **1.973** auto
 Rai-Tv: **1.136 abbonamenti** (diffusione: **81** per 100 famiglie)

Aziende agricole: **14** con **453,83 ettari**
 Attività industriali: **65 unità locali** con **984 addetti**
 Attività commerciali: **81 unità locali** con **131 addetti**
 Altre attività: **112 unità locali** con **274 addetti**
 Aziende artigiane iscritte all'albo: **113**, di cui **71** di produzione
 Punti di vendita al dettaglio: **7 alimentari** e **36 non alimentari**

Turismo: **1 esercizio alberghiero** con **7 camere**
2 affittacamere con **11 camere** e **23 posti letto**
4 campeggi con **257 piazzole**
1 rifugio con **8 posti letto**
6 ristoranti
Pro Loco
Agenzia di viaggio
Ufficio informazioni e di Accoglienza Turistica

Mercato: quindicinale, **Giovedì** dalle 8,00 alle 15,00

Istruzione e cultura: **Scuola per l'infanzia paritaria - Scuola elementare statale - Scuola media statale - Biblioteca comunale**

Servizi sociali

area anziani: **1 residenza sanitaria assistenziale** con **52 posti**

area minori: **1 centro ricreativo diurno** con **110 posti**

1 comunità alloggio con **8 posti**

Sanità: **Farmacia, Servizio Sanitario U/E 118, Consultorio familiare, Poliambulatorio**

Spettacolo e ricreativi: **Discoteca**

Vari: **Ufficio postale, Sportello bancario, Distributore di carburanti, Riparazione auto, Lavanderia**

E' sede:

- del **Distretto Scolastico n. 19**
- della **Stazione dei Carabinieri**
- della **Brigata della Guardia di Finanza**
- del **Distaccamento dei Vigili del Fuoco**

Fa parte:

- della **Comunità Montana n. 21 "Alto Lario Occidentale"** con sede in **Gravedona**

Rientra nella giurisdizione:

- del **Tribunale di Como, Sezione distaccata di Menaggio**
- del **Giudice di Pace di Menaggio**
- dell' **Ufficio delle Entrate di Menaggio**
- della **Conservatoria dei Registri Imm. e delle Ipoteche di Como**
- della **Sezione Circostrizionale Impiego di Menaggio**
- della **Diocesi di Como, Zona Pastorale Tre Pievi**

Mezzi pubblici di comunicazione:

Linee automobilistiche: **Como-Menaggio-Colico / Dongo-Garzeno / Dongo-Livo / Pianello-Morbegno-Sondrio / Crema-Pianello**

Navigazione: Aliscafo **Como-Colico**



Ricorrenze e manifestazioni:

Festa patronale: **Santo Stefano, 26 dicembre**

Fiere e mostre: **Fiera di San Gottardo** (F vari, mese di maggio) - **Fiera della Madonna del Miracolo** (F vari, mese di settembre) - **Fiera di Sant'Ambrogio** (F vari, mese di dicembre)

Località abitate: **Civano, Mulini**

C.A.P.: **22010** - Prefisso Telefonico: **0344** - Posizione: **C - 8**

Superficie: **Kmq. 23,16** - Altitudine: **m. 650** - Distanza da Como: **Km. 56** Zona altimetrica: **Montagna** - Regione agraria: **Montagna dell'Alto Lario**

Popolazione: **293 abitanti** (densità: **13** per Kmq.)

Famiglie: **113** Abitazioni: **181** (sup. media **58** mq.) Edifici: **202**

Veicoli circolanti: **209** (rapporto: **70** per 100 abitanti) di cui: **152** auto Rai-Tv: **70 abbonamenti** (diffusione: **61** per 100 famiglie)

Aziende agricole: **12** con **414,41 ettari**

Attività industriali: **7 unità locali** con **9 addetti**

Altre attività: **3 unità locali** con **3 addetti**

Aziende artigiane iscritte all'albo: **8** di produzione

Turismo: **1 azienda agrituristica**

Sanità: **Ambulatorio medico**

Fa parte:

- della **Comunità Montana n. 21 "Alto Lario Occidentale"** con sede in **Gravedona**
- del **Distretto Scolastico n. 19** con sede in **Dongo**

Rientra nella giurisdizione:

- del **Tribunale di Como, Sezione distaccata di Menaggio**
- del **Giudice di Pace di Menaggio**
- dell' **Ufficio delle Entrate di Menaggio**
- della **Conservatoria dei Registri Imm. e delle Ipoteche di Como**
- * della **Stazione dei Carabinieri di Gravedona**
- della **Brigata della Guardia di Finanza di Dongo**
- della **Sezione Circostrizionale Impiego di Menaggio**
- della **Diocesi di Como, Zona Pastorale Tre Pievi**

Mezzi pubblici di comunicazione:

Linee automobilistiche: **Dongo-Livo**

Ricorrenze e manifestazioni:

Festa patronale: **Sant'Annunciata, 25 marzo**



DREZZO

ERBA

Località abitate: **Corte Re, Faustino, Zeppet**

C.A.P.: **22020** - Prefisso Telefonico: **031** - Posizione: **M - 4**

Superficie: **Kmq. 1,93** - Altitudine: **m. 385** - Distanza da Como: **Km. 10**

Zona altimetrica: **Collina** - Regione agraria: **Colline di Como**

Parco: **Spina Verde**

Popolazione: **1.116 abitanti** (densità: **578** per Km²) di cui: **53 stranieri**
Famiglie: **456** Abitazioni: **432** (sup. media **101** mq.) Edifici: **247**
Veicoli circolanti: **890** (rapporto: **82** per 100 abitanti) di cui: **701** auto
Rai-Tv: **331 abbonamenti** (diffusione: **75** per 100 famiglie)

Aziende agricole: **8** con **45,13 ettari**

Attività industriali: **23 unità locali** con **64 addetti**

Attività commerciali: **15 unità locali** con **40 addetti**

Altre attività: **18 unità locali** con **27 addetti**

Aziende artigiane iscritte all'albo: **30**, di cui **23** di produzione

Punti di vendita al dettaglio: **1 alimentari** e **4 non alimentari**

Turismo: **3 ristoranti**

Istruzione e cultura: **Scuola elementare statale - Biblioteca comunale**

Servizi sociali

area minori: **1 asilo nido** con **18 posti**

Sanità: **Ambulatorio medico**

Spettacolo e ricreativi: **Discoteca**

Vari: **Ufficio postale, Riparazione auto, Lavanderia**

Fa parte:

• del **Distretto Scolastico n. 10** con sede in **Appiano Gentile**

Rientra nella giurisdizione:

- del **Tribunale di Como**
 - del **Giudice di Pace di Como**
 - dell' **Ufficio delle Entrate di Como**
 - della **Conservatoria dei Registri Imm. e delle Ipoteche di Como**
 - della **Stazione dei Carabinieri di Faloppio/Gaggino**
 - della **Compagnia della Guardia di Finanza di Olgiate Comasco**
 - della **Sezione Circoscrizionale Impiego di Como**
 - della **Diocesi di Como, Zona Pastorale Prealpi**
- È **Sezione doganale** della **Dogana di Como**

Mezzi pubblici di comunicazione:

Linee automobilistiche: **Como-Valmorea**

Ricorrenze e manifestazioni:

Festa patronale: **San Rocco, 16 agosto**

Località abitate: **Cascina Galbanera**

C.A.P.: **22036** - Prefisso Telefonico: **031** - Posizione: **N - 7**

Superficie: **Kmq. 18,13** - Altitudine: **m. 320** - Distanza da Como: **Km. 14**

Zona altimetrica: **Collina** - Regione agraria: **Brianza Comasca Occidentale** - Parco: **Valle del Lambro**

Popolazione: **16.928 abitanti** (densità: **934** per Km²) di cui: **798 stranieri**
Famiglie: **6.858** Abitazioni: **6.904** (sup. media **93** mq.) Edifici: **2.810**
Veicoli circolanti: **14.859** (rapporto: **88** per 100 abitanti) di cui: **11.330** auto
Rai-Tv: **5.132 abbonamenti** (diffusione: **78** per 100 famiglie)

Aziende agricole: **40** con **2.169,74 ettari**

Attività industriali: **497 unità locali** con **3.531 addetti**

Attività commerciali: **462 unità locali** con **1.642 addetti**

Altre attività: **910 unità locali** con **2.467 addetti**

Aziende artigiane iscritte all'albo: **629**, di cui **424** di produzione

Punti di vendita al dettaglio: **22 alimentari** e **191 non alimentari**

Turismo: **5 esercizi alberghieri** con **158 camere** e **8 suites**

1 affittacamere con **3 camere** e **6 posti letto**

1 bed & breakfast con **6 posti letto**

31 ristoranti di cui **2 etnici**

Agenzia di viaggio

Centro Espositivo "Lariofiere"

Mercato: settimanale, **Giovedì** dalle 7,20 alle 13,30

Istruzione e cultura: **Scuole per l'infanzia statali e paritarie - Scuole elementari statali e paritarie - Scuole medie statali e paritarie - Istituti superiori statali** (Istituto magistrale, Liceo scientifico, Istituto tecnico commerciale) e **paritari** (Istituto tecnico commerciale, Istituto tecnico per geometri) - **Biblioteca comunale**

Servizi sociali

area anziani: **1 centro diurno** con **40 posti**

1 residenza sanitaria assistenziale con **139 posti**

area minori: **1 asilo nido** con **45 posti**

2 centri ricreativi diurni con **118 posti**

2 comunità alloggio con **20 posti**

Sanità: **Farmacia, Ambulatorio medico, Servizio Sanitario U/E 118, Ospedale classificato, Consultorio familiare**

Spettacolo e ricreativi: **Discoteche, Teatro, Sale cinematografiche, Locali con animazione**

Vari: **Ufficio postale, Sportello bancario, Distributore di carburanti, Riparazione auto, Lavanderia**

Fa parte:

• della **Comunità Montana n. 18 "Triangolo Lariano"** con sede in **Canzo**

E' sede:

- del **Distretto Scolastico n. 15**
- della **Sezione distaccata del Tribunale**
- del **Giudice di Pace**
- dell' **Ufficio delle Entrate**
- della **Stazione dei Carabinieri**
- della **Compagnia della Guardia di Finanza**
- del **Distaccamento dei Vigili del Fuoco**
- della **Sezione Circoscrizionale Impiego**

Rientra nella giurisdizione:

- del **Tribunale di Como**
- della **Conservatoria dei Registri Imm. e delle Ipoteche di Como**
- della **Diocesi di Milano, Zona Pastorale Lecco, Decanato di Erba**



Mezzi pubblici di comunicazione:

Linee ferroviarie: **F.N.M. Milano-Meda-Asso**

Linee automobilistiche: **Asso-Erba-Como / Como-Erba-Lecco / Cremnago-Lurago d'Erba-Erba / Erba-Orsenigo-Erba / Erba-Caslino d'Erba / Erba-Mariaga / Cantù-Anzano-Erba / Erba-Bosisio Parini / Circolare Erba**

Ricorrenze e manifestazioni:

Festa patronale: **Natività di Maria Vergine, 8 settembre**

Fiere e mostre: **Viva gli Sposi** (MM prodotti e servizi per matrimonio, mese di gennaio) - **Autocassione dei laghi show** (MM auto usate, mese di gennaio) - **Ristorexpo** (regionale prodotti alimentari/attrezzature e servizi, mese di febbraio) - **Meci - Mostra Edilizia Civile e Industriale** (regionale edilizia, mese di marzo) - **Imprese di donne** (MM prodotti e servizi per imprenditoria femminile, mese di marzo) - **Commercianti per un giorno** (MM brocantage, mesi di marzo, maggio e novembre) - **Expo Elettronica** (MM elettronica, mese di aprile e novembre) - **Agriatura** (MM ecologia e ambiente, mese di aprile) - **Creazioni** (FS tessile, mese di maggio) - **Mostra mercato dell'Artigianato** (regionale artigianato, mese di ottobre) - **Costimpresa** (FS taglia costi per piccole e medie imprese, mese di ottobre) - **Automotorshow** (MM auto, mese di settembre) - **Immagimondo** (F festival tradizioni popolari, mese di ottobre) - **Innovatech** (regionale semilavorati e subfornitura del comparto legno-arredo, mese di novembre) - **Metalfiliera** (Forum su tecnologie e lavorazione filo metallico, mese di novembre) - **Giocolario** (MM ludico/ricreativo, mese di dicembre)

Località abitate: **Cascina Gera, Corneno-Galliano-Carella, Mariaga, Penzano**

C.A.P.: **22030** - Prefisso Telefonico: **031** - Posizione: **M - 8**

Superficie: **Kmq. 6,51** - Altitudine: **m. 383** - Distanza da Como: **Km. 18**

Zona altimetrica: **Collina** - Regione agraria: **Brianza Comasca Nord Orientale** - Parco: **Valle del Lambro**

Popolazione: **2.643 abitanti** (densità: **406** per Kmq.) di cui: **90 stranieri**

Famiglie: **1.025** Abitazioni: **1.126** (sup. media **105** mq.) Edifici: **622**

Veicoli circolanti: **2.028** (rapporto: **78** per 100 abitanti) di cui: **1.529** auto

Rai-Tv: **713 abbonamenti** (diffusione: **74** per 100 famiglie)

Aziende agricole: **13** con **99,78 ettari**

Attività industriali: **76 unità locali** con **293 addetti**

Attività commerciali: **48 unità locali** con **99 addetti**

Altre attività: **58 unità locali** con **100 addetti**

Aziende artigiane iscritte all'albo: **117**, di cui **88** di produzione

Punti di vendita al dettaglio: **2 alimentari** e **11 non alimentari**

Turismo: **6 ristoranti**

Stabilimenti balneari

Pro Loco

Istruzione e cultura: **Scuola per l'infanzia paritaria - Scuola elementare statale - Scuola media statale**

Servizi sociali

area minori: **1 centro aggregazione** con **100 posti**

Sanità: **Farmacia, Ambulatorio medico**

Vari: **Ufficio postale, Sportello bancario, Riparazione auto**

Fa parte:

- della **Comunità Montana n. 18 "Triangolo Lariano"** con sede in **Canzo**
- del **Distretto Scolastico n. 15** con sede in **Erba**

Rientra nella giurisdizione:

- del **Tribunale di Como, Sezione distaccata di Erba**
- del **Giudice di Pace di Erba**
- dell' **Ufficio delle Entrate di Erba**
- della **Conservatoria dei Registri Imm. e delle Ipoteche di Lecco**
- della **Stazione dei Carabinieri di Erba**
- della **Compagnia della Guardia di Finanza di Erba**
- della **Sezione Circostrizionale Impiego di Erba**
- della **Diocesi di Milano, Zona Pastorale Lecco, Decanato di Erba**

Mezzi pubblici di comunicazione:

Linee automobilistiche: **Como-Erba-Lecco / Asso-Lecco / Asso-Erba-Como / Erba- Mariaga**

Ricorrenze e manifestazioni:

Festa patronale: **San Giorgio, 23 aprile**



FAGGETO LARIO

Località abitate: **Lemna, Molina, Orea, Palanzo, Riva**
C.A.P.: **22020** - Prefisso Telefonico: **031** - Posizione: **L - 6**
Superficie: **Kmq. 18,09** - Altitudine: **m. 533** - Distanza da Como: **Km. 13**
Zona altimetrica: **Montagna** - Regione agraria: **Montagna del Lario Occidentale**

Popolazione: **1.241 abitanti** (densità: **69** per Kmq.) di cui: **61 stranieri**
Famiglie: **546** Abitazioni: **855** (sup. media **98** mq.) Edifici: **625**
Veicoli circolanti: **997** (rapporto: **81** per 100 abitanti) di cui: **772** auto
Rai-Tv: **339 abbonamenti** (diffusione: **65** per 100 famiglie)

Aziende agricole: **9** con **167,20 ettari**
Attività industriali: **30 unità locali** con **60 addetti**
Attività commerciali: **13 unità locali** con **15 addetti**
Altre attività: **31 unità locali** con **44 addetti**
Aziende artigiane iscritte all'albo: **46**, di cui **36** di produzione
Punti di vendita al dettaglio: **1 alimentari**

Turismo: **1 esercizio alberghiero** con **14 camere**
1 bed & breakfast con **6 posti letto**
1 rifugio con **35 posti letto**
8 ristoranti

Istruzione e cultura: **Scuola elementare statale**

Sanità: **Ambulatorio medico, Servizio Sanitario U/E 118**

Vari: **Ufficio postale, Riparazione auto**

Fa parte:

- della **Comunità Montana n. 18 "Triangolo Lariano"** con sede in **Canzo**
- del **Distretto Scolastico n. 11** con sede in **Como**

Rientra nella giurisdizione:

- del **Tribunale di Como**
- del **Giudice di Pace di Como**
- dell' **Ufficio delle Entrate di Como**
- della **Conservatoria dei Registri Imm. e delle Ipoteche di Como**
- della **Stazione dei Carabinieri di Pognana Lario**
- della **Compagnia della Guardia di Finanza di Como**
- della **Sezione Circostrizionale Impiego di Como**
- della **Diocesi di Como, Zona Pastorale Lario**

Mezzi pubblici di comunicazione:

Linee automobilistiche: **Como-Bellagio / Como-Pian del Tivano / Como-Palanzo**

Ricorrenze e manifestazioni:

Festa patronale: **San Giorgio, 23 aprile**

FALOPPIO

Località abitate: **Camnago-Boscone, Filatoio, Gaggino, Mastrello, Mulini-Filatoio**

C.A.P.: **22020** - Prefisso Telefonico: **031** - Posizione: **M - 3**
Superficie: **Kmq. 4,19** - Altitudine: **m. 376** - Distanza da Como: **Km. 14**
Zona altimetrica: **Collina** - Regione agraria: **Colline di Como**

Popolazione: **3.614 abitanti** (densità: **863** per Kmq.) di cui: **62 stranieri**
Famiglie: **1.407** Abitazioni: **1.338** (sup. media **104** mq.) Edifici: **750**
Veicoli circolanti: **2.962** (rapporto: **83** per 100 abitanti) di cui: **2.340** auto
Rai-Tv: **1.070 abbonamenti** (diffusione: **80** per 100 famiglie)

Aziende agricole: **10** con **145,88 ettari**
Attività industriali: **73 unità locali** con **443 addetti**
Attività commerciali: **43 unità locali** con **119 addetti**
Altre attività: **83 unità locali** con **181 addetti**
Aziende artigiane iscritte all'albo: **110**, di cui **78** di produzione
Punti di vendita al dettaglio: **2 alimentari** e **9 non alimentari**

Turismo: **1 ristorante**

Mercati: settimanale a **Camnago, Martedì** dalle 8,00 alle 13,00
settimanale a **Gaggino, Venerdì** dalle 8,00 alle 13,00

Istruzione e cultura: **Scuole per l'infanzia paritarie - Scuola elementare statale - Scuola media statale - Biblioteca comunale**

Sanità: **Farmacia, Dispensario farmaceutico, Ambulatorio medico**

Vari: **Ufficio postale, Sportello bancario, Riparazione auto, Lavanderia**

Fa parte:

- del **Distretto Scolastico n. 10** con sede in **Appiano Gentile**

E' sede:

- della **Stazione dei Carabinieri**

Rientra nella giurisdizione:

- del **Tribunale di Como**
- del **Giudice di Pace di Como**
- dell' **Ufficio delle Entrate di Como**
- della **Conservatoria dei Registri Imm. e delle Ipoteche di Como**
- della **Compagnia della Guardia di Finanza di Olgiate Comasco**
- della **Sezione Circostrizionale Impiego di Appiano Gentile**
- della **Diocesi di Como, Zona Pastorale Prealpi**

Mezzi pubblici di comunicazione:

Linee automobilistiche: **Como-Valmorea**

Ricorrenze e manifestazioni:

Festa patronale: **Conversione di San Paolo, 25 gennaio**

FENEGRÒ

Località abitate: **Berina, Valmorana**

C.A.P.: **22070** - Prefisso Telefonico: **031** - Posizione: **P - 4**

Superficie: **Kmq. 5,40** - Altitudine: **m. 290** - Distanza da Como: **Km. 18**

Zona altimetrica: **Pianura** - Regione agraria: **Pianura Comasca**

Popolazione: **2.810 abitanti** (densità: **520** per Km²) di cui: **82 stranieri**

Famiglie: **1.098** Abitazioni: **1.005** (sup. media **109** mq.) Edifici: **708**

Veicoli circolanti: **1.860** (rapporto: **68** per 100 abitanti) di cui: **1.507** auto

Rai-Tv: **770 abbonamenti** (diffusione: **74** per 100 famiglie)

Aziende agricole: **15** con **533,32 ettari**

Attività industriali: **90 unità locali** con **403 addetti**

Attività commerciali: **33 unità locali** con **89 addetti**

Altre attività: **51 unità locali** con **89 addetti**

Aziende artigiane iscritte all'albo: **106**, di cui **80** di produzione

Punti di vendita al dettaglio: **2 alimentari** e **6 non alimentari**

Turismo: **1 ristorante**

Mercato: settimanale, **Sabato** dalle 8,00 alle 12,30

Istruzione e cultura: **Scuola per l'infanzia paritaria - Scuola elementare statale - Scuola media statale - Biblioteca comunale**

Servizi sociali

area minori: **1 asilo nido** con **50 posti**

Sanità: **Farmacia, Ambulatorio medico**

Vari: **Ufficio postale, Sportello bancario, Distributore di carburanti, Riparazione auto, Lavanderia**

Fa parte:

- del **Distretto Scolastico n. 9** con sede in **Saronno (Va)**

Rientra nella giurisdizione:

- del **Tribunale di Como**
- del **Giudice di Pace di Como**
- dell' **Ufficio delle Entrate di Como**
- della **Conservatoria dei Registri Imm. e delle Ipoteche di Como**
- della **Stazione dei Carabinieri di Lomazzo**
- della **Compagnia della Guardia di Finanza di Olgiate Comasco**
- della **Sezione Circostrizionale Impiego di Appiano Gentile**
- della **Diocesi di Milano, Zona Pastorale Varese, Decanato di Appiano Gentile**

Mezzi pubblici di comunicazione:

Linee automobilistiche: **Appiano-Lurago Marinone-Lomazzo / Saronno-Turate-Fenegrò-Lomazzo**

Ricorrenze e manifestazioni:

Festa patronale: **Natività di Maria Vergine, 8 settembre**



FIGINO SERENZA

Località abitate: **Bisseè, Castelletto, Moia, Periferia Sud Est, Sant'Agata**

C.A.P.: **22060** - Prefisso Telefonico: **031** - Posizione: **P - 6**

Superficie: **Kmq. 4,95** - Altitudine: **m. 329** - Distanza da Como: **Km. 14**

Zona altimetrica: **Collina** - Regione agraria: **Brianza Comasca Occidentale** - Parco: **della Brughiera**

Popolazione: **4.891 abitanti** (densità: **988** per Km²) di cui: **86 stranieri**

Famiglie: **1.839** Abitazioni: **1.832** (sup. media **96** mq.) Edifici: **739**

Veicoli circolanti: **3.561** (rapporto: **74** per 100 abitanti) di cui: **2.730** auto

Rai-Tv: **1.371 abbonamenti** (diffusione: **77** per 100 famiglie)

Aziende agricole: **18** con **226,63 ettari**

Attività industriali: **201 unità locali** con **1.660 addetti**

Attività commerciali: **68 unità locali** con **266 addetti**

Altre attività: **110 unità locali** con **254 addetti**

Aziende artigiane iscritte all'albo: **204**, di cui **164** di produzione

Punti di vendita al dettaglio: **1 alimentari** e **17 non alimentari**

Turismo: **2 esercizi alberghieri** con **40 camere**

4 ristoranti

Pro Loco

Agenzia di viaggio

Mercato: settimanale, **Giovedì** dalle 8,00 alle 13,00

Istruzione e cultura: **Scuola per l'infanzia paritaria - Scuola elementare statale - Scuola media statale - Biblioteca comunale**

Servizi sociali

area minori: **1 asilo nido** con **9 posti**

1 centro aggregazione con **30 posti**

area handicap: **1 residenza sanitaria** con **36 posti**

Sanità: **Farmacia, Ambulatorio medico**

Vari: **Ufficio postale, Sportello bancario, Distributore di carburanti, Riparazione auto, Lavanderia**

Fa parte:

- del **Distretto Scolastico n. 12** con sede in **Cantù**

Rientra nella giurisdizione:

- del **Tribunale di Como, Sezione distaccata di Cantù**
- del **Giudice di Pace di Cantù**
- dell' **Ufficio delle Entrate di Cantù**
- della **Conservatoria dei Registri Imm. e delle Ipoteche di Como**
- della **Stazione dei Carabinieri di Cantù**
- della **Compagnia della Guardia di Finanza di Erba**
- della **Sezione Circostrizionale Impiego di Cantù**
- della **Diocesi di Milano, Zona Pastorale Monza, Decanato di Cantù**

Mezzi pubblici di comunicazione:

Linee automobilistiche: **Cantù-Carimate-Novedrate-Mariano**

Ricorrenze e manifestazioni:

Festa patronale: **San Michele Arcangelo, 29 settembre**



FINO MORNASCO

GARZENO

Località abitate: **Andrate-Molinetto, Costa, Grillo, Mondello, Pазzea**
 C.A.P.: **22073** - Prefisso Telefonico: **031** - Posizione: **O - 5**
 Superficie: **Kmq. 7,26** - Altitudine: **m. 334** - Distanza da Como: **Km. 10**
 Zona altimetrica: **Collina** - Regione agraria: **Colline di Como**
 Parco: **della Brughiera**

Popolazione: **8.816 abitanti** (densità: **1.214** per Km²) di cui: **429 stranieri**
 Famiglie: **3.456** Abitazioni: **3.308** (sup. media **96** mq.) Edifici: **1.631**
 Veicoli circolanti: **6.733** (rapporto: **77** per 100 abitanti) di cui: **5.153** auto
 Rai-Tv: **2.453 abbonamenti** (diffusione: **73** per 100 famiglie)

Aziende agricole: **18** con **260,00 ettari**
 Attività industriali: **217 unità locali** con **1.771 addetti**
 Attività commerciali: **142 unità locali** con **459 addetti**
 Altre attività: **227 unità locali** con **779 addetti**
 Aziende artigiane iscritte all'albo: **290**, di cui **191** di produzione
 Punti di vendita al dettaglio: **3 alimentari** e **48 non alimentari**

Turismo: **2 esercizi alberghieri** con **14 camere**
9 ristoranti di cui **1 etnico**
Agenzia di viaggio

Mercato: settimanale, **Venerdì** dalle 8,30 alle 12,30

Istruzione e cultura: **Scuole per l'infanzia statali e paritarie - Scuole elementari statali - Scuola media statale - Biblioteca comunale**

Servizi sociali

area minori: **1 asilo nido** con **47 posti**
1 centro ricreativo diurno con **40 posti**
1 comunità alloggio con **7 posti**
1 centro aggregazione con **12 posti**

area handicap: **1 comunità alloggio** con **5 posti**

Sanità: **Farmacia, Ambulatorio medico, Servizio Sanitario U/E 118, Consultorio familiare, Poliambulatorio**

Spettacolo e ricreativi: **Discoteca**

Vari: **Ufficio postale, Sportello bancario, Distributore di carburanti, Riparazione auto, Lavanderia**

Fa parte:

- del **Distretto Scolastico n. 11** con sede in **Como**

E' sede:

- della **Stazione dei Carabinieri**

Rientra nella giurisdizione:

- del **Tribunale di Como**
- del **Giudice di Pace di Como**
- dell' **Ufficio delle Entrate di Cantù**
- della **Conservatoria dei Registri Imm. e delle Ipoteche di Como**
- della **Compagnia della Guardia di Finanza di Como**
- della **Sezione Circostrizionale Impiego di Como**
- della **Diocesi di Como, Zona Pastorale Bassa Comasca**

Mezzi pubblici di comunicazione:

Linee ferroviarie: **F.N.M. Milano-Saronno-Como**

Linee automobilistiche: **Como-Bregnano / Como-Mozzate / Fino Mornasco-Cantù**

Ricorrenze e manifestazioni:

Festa patronale: **Santo Stefano, 26 dicembre**

Località abitate: **Catasco**

C.A.P.: **22010** - Prefisso Telefonico: **0344** - Posizione: **C - 8**

Superficie: **Kmq. 29,08** - Altitudine: **m. 662** - Distanza da Como: **Km. 55**

Zona altimetrica: **Montagna** - Regione agraria: **Val Cavargna**

Popolazione: **947 abitanti** (densità: **33** per Km²) di cui: **8 stranieri**
 Famiglie: **419** Abitazioni: **640** (sup. media **82** mq.) Edifici: **730**
 Veicoli circolanti: **760** (rapporto: **79** per 100 abitanti) di cui: **561** auto
 Rai-Tv: **292 abbonamenti** (diffusione: **72** per 100 famiglie)

Aziende agricole: **49** con **1.543,30 ettari**
 Attività industriali: **14 unità locali** con **26 addetti**
 Attività commerciali: **9 unità locali** con **11 addetti**
 Altre attività: **14 unità locali** con **17 addetti**
 Aziende artigiane iscritte all'albo: **13**, di cui **9** di produzione
 Punti di vendita al dettaglio: **2 alimentari** e **2 non alimentari**

Turismo: **2 esercizi alberghieri** con **21 camere**
1 rifugio con **42 posti letto**
5 ristoranti
Pro Loco

Mercato: quindicinale, **Mercoledì** dalle 8,00 alle 12,00

Istruzione e cultura: **Scuola per l'infanzia paritaria - Scuola elementare statale**

Sanità: **Ambulatorio medico**

Vari: **Ufficio postale, Sportello bancario**

Fa parte:

- della **Comunità Montana n. 21 "Alto Lario Occidentale"** con sede in **Gravedona**
- del **Distretto Scolastico n. 19** con sede in **Dongo**

Rientra nella giurisdizione:

- del **Tribunale di Como, Sezione distaccata di Menaggio**
- del **Giudice di Pace di Menaggio**
- dell' **Ufficio delle Entrate di Menaggio**
- della **Conservatoria dei Registri Imm. e delle Ipoteche di Como**
- della **Stazione dei Carabinieri di Dongo**
- della **Brigata della Guardia di Finanza di Dongo**
- della **Sezione Circostrizionale Impiego di Menaggio**
- della **Diocesi di Como, Zona Pastorale Tre Pievi**

Mezzi pubblici di comunicazione:

Linee automobilistiche: **Dongo-Garzeno**

Ricorrenze e manifestazioni:

Festa patronale: **SS. Pietro e Paolo, 29 giugno**



GERA LARIO

Località abitate: **Fabbrichetta, Pontaccio, Sant'Agata, Trivio Fuentes, Ponte del Passo, Stallone Venini**

C.A.P.: **22010** - Prefisso Telefonico: **0344** - Posizione: **C - 10**

Superficie: **Kmq. 6,67** - Altitudine: **m. 201** - Distanza da Como: **Km. 59**

Zona altimetrica: **Montagna** - Regione agraria: **Montagna dell'Alto Lario**

Popolazione: **945 abitanti** (densità: **142** per Kmq.) di cui: **24 stranieri**

Famiglie: **401** Abitazioni: **791** (sup. media **81** mq.) Edifici: **548**

Veicoli circolanti: **826** (rapporto: **88** per 100 abitanti) di cui: **570** auto

Rai-Tv: **248 abbonamenti** (diffusione: **63** per 100 famiglie)

Aziende agricole: **21** con **270,06 ettari**

Attività industriali: **30 unità locali** con **235 addetti**

Attività commerciali: **16 unità locali** con **29 addetti**

Altre attività: **34 unità locali** con **139 addetti**

Aziende artigiane iscritte all'albo: **44**, di cui **29** di produzione

Punti di vendita al dettaglio: **10 non alimentari**

Turismo: **2 esercizi alberghieri** con **29 camere**

6 ristoranti

Stabilimenti balneari

Pro Loco

Istruzione e cultura: **Scuola per l'infanzia statale - Scuola elementare statale - Scuola media statale**

Servizi sociali

area minori: **1 centro ricreativo diurno** con **50 posti**

Sanità: **Ambulatorio medico**

Vari: **Ufficio postale, Sportello bancario, Riparazione auto**

Fa parte:

- della **Comunità Montana n. 21 "Alto Lario Occidentale"** con sede in **Gravedona**
- del **Distretto Scolastico n. 19** con sede in **Dongo**

Rientra nella giurisdizione:

- del **Tribunale di Como, Sezione distaccata di Menaggio**
- del **Giudice di Pace di Menaggio**
- dell' **Ufficio delle Entrate di Menaggio**
- della **Conservatoria dei Registri Imm. e delle Ipoteche di Como**
- della **Stazione dei Carabinieri di Gravedona**
- della **Brigata della Guardia di Finanza di Dongo**
- della **Sezione Circostrizionale Impiego di Menaggio**
- della **Diocesi di Como, Zona Pastorale Tre Pievi**

Mezzi pubblici di comunicazione:

Linee automobilistiche: **Como-Menaggio-Colico / Pianello-Morbegno-Sondrio**

Ricorrenze e manifestazioni:

Festa patronale: **San Vincenzo, 22 gennaio**

Fiere e mostre: **Fiera di San Giuseppe** (F vari/zootecnico, mese di marzo)

GERMASINO

C.A.P.: **22010** - Prefisso Telefonico: **0344** - Posizione: **C - 8**

Superficie: **Kmq. 18,27** - Altitudine: **m. 570** - Distanza da Como: **Km. 54**

Zona altimetrica: **Montagna** - Regione agraria: **Val Cavargna**

Popolazione: **246 abitanti** (densità: **13** per Kmq.) di cui: **5 stranieri**

Famiglie: **110** Abitazioni: **342** (sup. media **68** mq.) Edifici: **285**

Veicoli circolanti: **162** (rapporto: **64** per 100 abitanti) di cui: **126** auto

Rai-Tv: **77 abbonamenti** (diffusione: **70** per 100 famiglie)

Aziende agricole: **15** con **798,95 ettari**

Attività industriali: **1 unità locali** con **1 addetti**

Attività commerciali: **3 unità locali** con **3 addetti**

Altre attività: **5 unità locali** con **5 addetti**

Aziende artigiane iscritte all'albo: **4**, di cui **1** di produzione

Turismo: **2 rifugi** con **45 posti letto**

2 ristoranti

Pro Loco

Sanità: **Ambulatorio medico**

Vari: **Riparazione auto**

Fa parte:

- della **Comunità Montana n. 21 "Alto Lario Occidentale"** con sede in **Gravedona**
- del **Distretto Scolastico n. 19** con sede in **Dongo**

Rientra nella giurisdizione:

- del **Tribunale di Como, Sezione distaccata di Menaggio**
- del **Giudice di Pace di Menaggio**
- dell' **Ufficio delle Entrate di Menaggio**
- della **Conservatoria dei Registri Imm. e delle Ipoteche di Como**
- della **Stazione dei Carabinieri di Dongo**
- della **Brigata della Guardia di Finanza di Dongo**
- della **Sezione Circostrizionale Impiego di Menaggio**
- della **Diocesi di Como, Zona Pastorale Tre Pievi**

Mezzi pubblici di comunicazione:

Linee automobilistiche: **Dongo-Garzeno**

Ricorrenze e manifestazioni:

Festa patronale: **SS. Donato e Clemente, 23 novembre**



Località abitate: **Gironico al Monte, Campo Amà, Pomirolo, Ronchetto, Salvadonica**

C.A.P.: **22020** - Prefisso Telefonico: **031** - Posizione: **N - 4**

Superficie: **Kmq. 4,47** - Altitudine: **m. 370** - Distanza da Como: **Km. 10**

Zona altimetrica: **Collina** - Regione agraria: **Colline di Como**

Popolazione: **2.157 abitanti** (densità: **483** per Km²) di cui: **111 stranieri**
 Famiglie: **805** Abitazioni: **781** (sup. media **99** mq.) Edifici: **446**
 Veicoli circolanti: **1.547** (rapporto: **73** per 100 abitanti) di cui: **1.206** auto
 Rai-Tv: **592 abbonamenti** (diffusione: **77** per 100 famiglie)

Aziende agricole: **15** con **298,74 ettari**

Attività industriali: **57 unità locali** con **491 addetti**

Attività commerciali: **23 unità locali** con **33 addetti**

Altre attività: **45 unità locali** con **72 addetti**

Aziende artigiane iscritte all'albo: **68**, di cui **48** di produzione

Punti di vendita al dettaglio: **4 non alimentari**

Turismo: **2 ristoranti**

Mercato: settimanale, **Sabato** dalle 8,00 alle 13,00

Istruzione e cultura: **Scuola per l'infanzia paritaria - Scuola elementare statale**

Sanità: **Dispensario farmaceutico, Ambulatorio medico**

Vari: **Ufficio postale, Riparazione auto**

Fa parte:

- del **Distretto Scolastico n. 10** con sede in **Appiano Gentile**

Rientra nella giurisdizione:

- del **Tribunale di Como**
- del **Giudice di Pace di Como**
- dell' **Ufficio delle Entrate di Como**
- della **Conservatoria dei Registri Imm. e delle Ipoteche di Como**
- della **Stazione dei Carabinieri di Lurate Caccivio**
- della **Compagnia della Guardia di Finanza di Olgiate Comasco**
- della **Sezione Circostrizionale Impiego di Appiano Gentile**
- della **Diocesi di Como, Zona Pastorale Prealpi**

Mezzi pubblici di comunicazione:

Linee automobilistiche: **Como-Valmorea**

Ricorrenze e manifestazioni:

Festa patronale: **SS. Nazaro e Celso, 28 luglio**

Località abitate: **Portichetto, Zappa**

C.A.P.: **22070** - Prefisso Telefonico: **031** - Posizione: **N - 5**

Superficie: **Kmq. 2,75** - Altitudine: **m. 324** - Distanza da Como: **Km. 6**

Zona altimetrica: **Collina** - Regione agraria: **Colline di Como**

Parco: **della Brughiera**

Popolazione: **2.919 abitanti** (densità: **1.061** per Km²) di cui: **75 stranieri**
 Famiglie: **1.099** Abitazioni: **1.154** (sup. media **96** mq.) Edifici: **550**
 Veicoli circolanti: **2.865** (rapporto: **99** per 100 abitanti) di cui: **1.955** auto
 Rai-Tv: **871 abbonamenti** (diffusione: **78** per 100 famiglie)

Aziende agricole: **8** con **56,82 ettari**

Attività industriali: **89 unità locali** con **1.376 addetti**

Attività commerciali: **85 unità locali** con **1.220 addetti**

Altre attività: **136 unità locali** con **930 addetti**

Aziende artigiane iscritte all'albo: **85**, di cui **62** di produzione

Punti di vendita al dettaglio: **5 alimentari** e **16 non alimentari**

Turismo: **1 esercizio alberghiero** con **9 camere**
4 ristoranti

Mercato: settimanale, **Martedì** dalle 8,00 alle 12,30

Istruzione e cultura: **Scuola per l'infanzia paritaria - Scuola elementare statale - Scuola media statale - Biblioteca comunale**

Servizi sociali

area minori: **2 centri ricreativi diurni** con **145 posti**

Sanità: **Farmacia, Servizio Sanitario U/E 118**

Spettacolo e ricreativi: **Discoteca, Locali con animazione**

Vari: **Ufficio postale, Sportello bancario, Riparazione auto, Lavanderia**

Fa parte:

- del **Distretto Scolastico n. 11** con sede in **Como**

Rientra nella giurisdizione:

- del **Tribunale di Como**
- del **Giudice di Pace di Como**
- dell' **Ufficio delle Entrate di Como**
- della **Conservatoria dei Registri Imm. e delle Ipoteche di Como**
- della **Stazione dei Carabinieri di Fino Mornasco**
- della **Compagnia della Guardia di Finanza di Como**
- della **Sezione Circostrizionale Impiego di Como**
- della **Diocesi di Como, Zona Pastorale Como Sud**

Mezzi pubblici di comunicazione:

Linee ferroviarie: **F.N.M. Milano-Saronno-Como**

Linee automobilistiche: **Como-Varese / Como-Bregnano / Como-Mozzate / Camerlata-San Fermo-Tavernola**

Ricorrenze e manifestazioni:

Festa patronale: **San Bartolomeo, 24 agosto**

Fiere e mostre: **Fiera degli uccelli** (FS vari/ornitologico, mese di aprile)



GRANDOLA ed UNITI

Località abitate: **Cardano, Codogna, Grona, Naggio**
 C.A.P.: **22010** - Prefisso Telefonico: **0344** - Posizione: **F - 7**
 Superficie: **Kmq. 17,30** - Altitudine: **m. 443** - Distanza da Como: **Km. 39**
 Zona altimetrica: **Montagna** - Regione agraria: **Montagna del Lario Occidentale**

Popolazione: **1.286 abitanti** (densità: **74** per Km²), di cui: **46 stranieri**
 Famiglie: **520** Abitazioni: **838** (sup. media **93** mq.) Edifici: **720**
 Veicoli circolanti: **1.091** (rapporto: **85** per 100 abitanti) di cui: **775** auto
 Rai-Tv: **365 abbonamenti** (diffusione: **69** per 100 famiglie)

Aziende agricole: **24** con **724,08 ettari**
 Attività industriali: **40 unità locali** con **237 addetti**
 Attività commerciali: **26 unità locali** con **76 addetti**
 Altre attività: **39 unità locali** con **75 addetti**
 Aziende artigiane iscritte all'albo: **44**, di cui **31** di produzione
 Punti di vendita al dettaglio: **12 non alimentari**

Turismo: **1 esercizio alberghiero** con **38 camere**
1 bed & breakfast con **3 posti letto**
2 aziende agrituristiche
6 ristoranti

Istruzione e cultura: **Scuola per l'infanzia statale - Scuola elementare statale - Biblioteca comunale**

Servizi sociali
 area minori: **1 centro ricreativo diurno** con **25 posti**
 area handicap: **1 comunità alloggio** con **4 posti**
1 residenza sanitaria con **24 posti**

Sanità: **Farmacia, Ambulatorio medico**

Vari: **Ufficio postale, Distributore di carburanti, Riparazione auto**

Fa parte:
 • della **Comunità Montana n. 20 "Alpi Lepontine Meridionali"** con sede in **Porlezza**
 • del **Distretto Scolastico n. 18** con sede in **Menaggio**

Rientra nella giurisdizione:
 • del **Tribunale di Como, Sezione distaccata di Menaggio**
 • del **Giudice di Pace di Menaggio**
 • dell' **Ufficio delle Entrate di Menaggio**
 • della **Conservatoria dei Registri Imm. e delle Ipoteche di Como**
 • della **Stazione dei Carabinieri di Menaggio**
 • della **Compagnia della Guardia di Finanza di Menaggio**
 • della **Sezione Circostrizionale Impiego di Menaggio**
 • della **Diocesi di Como, Zona Pastorale Tremezzina**

Mezzi pubblici di comunicazione:
 Linee automobilistiche: **Menaggio-Lugano / Menaggio-Cavargna**

Ricorrenze e manifestazioni:
 Festa patronale: **San Siro, 9 dicembre - San Rocco, 16 agosto**
 Fiere e mostre: **Fiera di Codogna** (F vari, mese di maggio) - **Fiera di Santa Caterina** (F vari, mese di novembre)

GRAVEDONA

Località abitate: **Traversa, Naro, Segna, Travisa**
 C.A.P.: **22015** - Prefisso Telefonico: **0344** - Posizione: **C - 9**
 Superficie: **Kmq. 6,23** - Altitudine: **m. 201** - Distanza da Como: **Km. 52**
 Zona altimetrica: **Montagna** - Regione agraria: **Montagna dell'Alto Lario**

Popolazione: **2.691 abitanti** (densità: **432** per Km²) di cui: **82 stranieri**
 Famiglie: **1.190** Abitazioni: **1.838** (sup. media **81** mq.) Edifici: **1.212**
 Veicoli circolanti: **2.052** (rapporto: **77** per 100 abitanti) di cui: **1.581** auto
 Rai-Tv: **870 abbonamenti** (diffusione: **76** per 100 famiglie)

Aziende agricole: **30** con **260,92 ettari**
 Attività industriali: **77 unità locali** con **291 addetti**
 Attività commerciali: **72 unità locali** con **126 addetti**
 Altre attività: **125 unità locali** con **256 addetti**
 Aziende artigiane iscritte all'albo: **113**, di cui **79** di produzione
 Punti di vendita al dettaglio: **2 alimentari** e **39 non alimentari**

Turismo: **7 esercizi alberghieri** con **115 camere** e **3 appartamenti**
1 residenza con **7 appartamenti**
1 affittacamere con **6 camere** e **12 posti letto**
1 campeggio con **45 piazzole**
14 ristoranti
Piscina
Pro Loco
Ufficio informazioni e di Accoglienza Turistica

Mercato: quindicinale, **Mercoledì** dalle 7,00 alle 13,00

Istruzione e cultura: **Scuola per l'infanzia paritaria - Scuola elementare statale - Scuola media statale - Biblioteca comunale**

Servizi sociali
 area anziani: **1 casa albergo** con **27 posti**
1 residenza sanitaria assistenziale con **51 posti**
 area minori: **1 centro ricreativo diurno** con **80 posti**

Sanità: **Farmacia, Ambulatorio medico, Ospedale classificato**

Spettacolo e ricreativi: **Locale con animazione**

Vari: **Ufficio postale, Sportello bancario, Riparazione auto, Lavanderia**

E' sede:
 • della **Comunità Montana n. 21 "Alto Lario Occidentale"**
 • della **Stazione dei Carabinieri**

Fa parte:
 • del **Distretto Scolastico n. 19** con sede in **Dongo**

Rientra nella giurisdizione:
 • del **Tribunale di Como, Sezione distaccata di Menaggio**
 • del **Giudice di Pace di Menaggio**
 • dell' **Ufficio delle Entrate di Menaggio**
 • della **Conservatoria dei Registri Imm. e delle Ipoteche di Como**
 • della **Brigata della Guardia di Finanza di Dongo**
 • della **Sezione Circostrizionale Impiego di Menaggio**
 • della **Diocesi di Como, Zona Pastorale Tre Pievi**

Mezzi pubblici di comunicazione:
 Linee automobilistiche: **Como-Menaggio-Colico / Dongo-Livo / Pianello-Morbegno-Sondrio**
 Navigazione: Aliscafo **Como-Colico**

Ricorrenze e manifestazioni:
 Festa patronale: **San Vincenzo, 22 gennaio**
 Fiere e mostre: **Fiera di Sant'Antonio** (F vari/zootecnico, mese di gennaio) - **Fiera di San Marco** (F vari/zootecnico, mese di aprile) - **Fiera di Santa Maria Maddalena** (F vari/zootecnico, mese di luglio) - **Fiera dei SS. Gusmeo e Matteo** (F vari/zootecnico, mese di settembre)



GRIANTE

Località abitate: **Cà Bianca**

C.A.P.: **22011** - Prefisso Telefonico: **0344** - Posizione: **G - 8**

Superficie: **Kmq. 6,08** - Altitudine: **m. 247** - Distanza da Como: **Km. 32**

Zona altimetrica: **Montagna** - Regione agraria: **Montagna del Lario Occidentale**

Popolazione: **699 abitanti** (densità: **115** per Km²) di cui: **56 stranieri**
Famiglie: **321** Abitazioni: **619** (sup. media **97** mq.) Edifici: **316**
Veicoli circolanti: **493** (rapporto: **70** per 100 abitanti) di cui: **365** auto
Rai-Tv: **241 abbonamenti** (diffusione: **75** per 100 famiglie)

Aziende agricole: **8** con **93,49 ettari**

Attività industriali: **21 unità locali** con **41 addetti**

Attività commerciali: **15 unità locali** con **18 addetti**

Altre attività: **32 unità locali** con **99 addetti**

Aziende artigiane iscritte all'albo: **28**, di cui **16** di produzione

Punti di vendita al dettaglio: **7 non alimentari**

Turismo: **7 esercizi alberghieri** con **396 camere**

1 bed & breakfast con **6 posti letto**

8 ristoranti

Stabilimenti balneari

Pro Loco

Ufficio informazioni e di Accoglienza Turistica

Mercato: quindicinale, **Mercoledì** dalle 8,30 alle 17,30

Istruzione e cultura: **Scuola per l'infanzia paritaria - Biblioteca Comunale**

Servizi sociali

area minori: **1 centro ricreativo diurno** con **25 posti**

Sanità: **Ambulatorio medico**

Spettacolo e ricreativi: **Discoteca, Locale con animazione**

Vari: **Ufficio postale, Sportello bancario, Riparazione auto**

Fa parte:

- della **Comunità Montana n. 20 "Alpi Lepontine Meridionali"** con sede in **Porlezza**
- del **Distretto Scolastico n. 18** con sede in **Menaggio**

Rientra nella giurisdizione:

- del **Tribunale di Como, Sezione distaccata di Menaggio**
- del **Giudice di Pace di Menaggio**
- dell' **Ufficio delle Entrate di Menaggio**
- della **Conservatoria dei Registri Imm. e delle Ipoteche di Como**
- della **Stazione dei Carabinieri di Lenno**
- della **Compagnia della Guardia di Finanza di Menaggio**
- della **Sezione Circostrizionale Impiego di Menaggio**
- della **Diocesi di Como, Zona Pastorale Tremezzina**

Mezzi pubblici di comunicazione:

Linee automobilistiche: **Como-Menaggio-Colico**

Navigazione: Traghetto (**Menaggio**)-**Cadenabbia-Bellagio-Varenna**

Ricorrenze e manifestazioni:

Festa patronale: **SS. Nabore e Felice, 12 luglio**

Fiere e mostre: **Fiera dei SS. Nabore e Felice** (F vari, mese di luglio)

- **Fiera detta della Maiolica** (F vari, mese di novembre)

GUANZATE

Località abitate: **Cascina Baia del Re, Cascina Vai**

C.A.P.: **22070** - Prefisso Telefonico: **031** - Posizione: **O - 4**

Superficie: **Kmq. 6,92** - Altitudine: **m. 342** - Distanza da Como: **Km. 14**

Zona altimetrica: **Pianura** - Regione agraria: **Pianura Comasca**

Popolazione: **5.354 abitanti** (densità: **774** per Km²) di cui: **214 stranieri**
Famiglie: **2.044** Abitazioni: **1.992** (sup. media **105** mq.) Edifici: **1.082**
Veicoli circolanti: **3.958** (rapporto: **75** per 100 abitanti) di cui: **3.021** auto
Rai-Tv: **1.528 abbonamenti** (diffusione: **78** per 100 famiglie)

Aziende agricole: **21** con **198,65 ettari**

Attività industriali: **121 unità locali** con **1.459 addetti**

Attività commerciali: **106 unità locali** con **288 addetti**

Altre attività: **134 unità locali** con **377 addetti**

Aziende artigiane iscritte all'albo: **152**, di cui **112** di produzione

Punti di vendita al dettaglio: **4 alimentari** e **21 non alimentari**

Turismo: **2 ristoranti**

Mercato: settimanale, **Venerdì** dalle 8,00 alle 13,00

Istruzione e cultura: **Scuola per l'infanzia paritaria - Scuola elementare statale - Scuola media statale - Biblioteca comunale**

Servizi sociali

area anziani: **2 residenze sanitarie assistenziali** con **134 posti**

Sanità: **Farmacia, Ambulatorio medico**

Spettacolo e ricreativi: **Locale con animazione**

Vari: **Ufficio postale, Sportello bancario, Distributore di carburanti, Riparazione auto**

Fa parte:

- del **Distretto Scolastico n. 10** con sede in **Appiano Gentile**

Rientra nella giurisdizione:

- del **Tribunale di Como**
- del **Giudice di Pace di Como**
- dell' **Ufficio delle Entrate di Como**
- della **Conservatoria dei Registri Imm. e delle Ipoteche di Como**
- della **Stazione dei Carabinieri di Appiano Gentile**
- della **Compagnia della Guardia di Finanza di Olgiate Comasco**
- della **Sezione Circostrizionale Impiego di Appiano Gentile**
- della **Diocesi di Milano, Zona Pastorale Varese, Decanato di Appiano Gentile**

Mezzi pubblici di comunicazione:

Linee automobilistiche: **Como-Mozzate / Olgiate Comasco-Appiano-Lomazzo**

Ricorrenze e manifestazioni:

Festa patronale: **Santa Maria Assunta, 15 agosto**



Località abitate: **Carpaneza, Fornacetta, Pomelasca**
 C.A.P.: **22044** - Prefisso Telefonico: **031** - Posizione: **O - 7**
 Superficie: **Kmq. 9,98** - Altitudine: **m. 346** - Distanza da Como: **Km. 17**
 Zona altimetrica: **Collina** - Regione agraria: **Brianza Comasca Occidentale** - Parco: **della Brughiera/Valle del Lambro**

Popolazione: **8.465 abitanti** (densità: **848** per Km²) di cui: **250 stranieri**
 Famiglie: **3.360** Abitazioni: **3.307** (sup. media **102** mq.) Edifici: **1.668**
 Veicoli circolanti: **6.343** (rapporto: **77** per 100 abitanti) di cui: **5.011** auto
 Rai-Tv: **2.448 abbonamenti** (diffusione: **78** per 100 famiglie)

Aziende agricole: **19** con **228,14 ettari**
 Attività industriali: **178 unità locali** con **1.658 addetti**
 Attività commerciali: **172 unità locali** con **359 addetti**
 Altre attività: **206 unità locali** con **417 addetti**
 Aziende artigiane iscritte all'albo: **212**, di cui **155** di produzione
 Punti di vendita al dettaglio: **4 alimentari** e **41 non alimentari**

Turismo: **2 esercizi alberghieri** con **53 camere** e **2 suite**
10 ristoranti

Mercato: settimanale, **Venerdì** dalle 8,00 alle 13,00

Istruzione e cultura: **Scuole per l'infanzia statali e paritarie - Scuole elementari statali e paritarie - Scuole medie statali e paritarie - Biblioteca comunale**

Sevizi sociali

area minori: **1 asilo nido** con **15 posti**
1 centro ricreativo diurno con **150 posti**
1 centro aggregazione con **30 posti**

area handicap: **1 centro socio-educativo** con **18 posti**

Sanità: **Farmacia, Ambulatorio medico**

Spettacolo e ricreativi: **Locali con animazione**

Vari: **Ufficio postale, Sportello bancario, Distributore di carburanti, Riparazione auto, Lavanderia**

Fa parte:

- del **Distretto Scolastico n. 13** con sede in **Mariano Comense**

Rientra nella giurisdizione:

- del **Tribunale di Como, Sezione distaccata di Cantù**
- del **Giudice di Pace di Cantù**
- dell' **Ufficio delle Entrate di Cantù**
- della **Conservatoria dei Registri Imm. e delle Ipoteche di Como**
- della **Stazione dei Carabinieri di Lurago d'Erba**
- della **Compagnia della Guardia di Finanza di Erba**
- della **Sezione Circostrizionale Impiego di Cantù**
- della **Diocesi di Milano, Zona Pastorale Monza, Decanato di Cantù**

Mezzi pubblici di comunicazione:

Linee ferroviarie: **F.N.M. Milano-Meda-Asso**

Linee automobilistiche: **Como-Inverigo-Cantù / Cremnago-Lurago d'Erba-Erba**

Ricorrenze e manifestazioni:

Festa patronale: **Sant'Ambrogio, 7 dicembre**

Fiere e mostre: **Fiera merceologica** (F vari, mese di luglio) - **Mostra mercato di cose antiche ed usate e dell'artigianato locale antico** (MM antiquariato, mese di dicembre)

C.A.P.: **22010** - Prefisso Telefonico: **031** - Posizione: **L - 6**
 Superficie: **Kmq. 6,12** - Altitudine: **m. 202** - Distanza da Como: **Km. 13**
 Zona altimetrica: **Montagna** - Regione agraria: **Montagna del Lario Occidentale**

Popolazione: **954 abitanti** (densità: **156** per Km²) di cui: **29 stranieri**
 Famiglie: **424** Abitazioni: **528** (sup. media **95** mq.) Edifici: **389**
 Veicoli circolanti: **671** (rapporto: **71** per 100 abitanti) di cui: **509** auto
 Rai-Tv: **263 abbonamenti** (diffusione: **62** per 100 famiglie)

Attività industriali: **22 unità locali** con **49 addetti**

Attività commerciali: **10 unità locali** con **11 addetti**

Altre attività: **29 unità locali** con **47 addetti**

Aziende artigiane iscritte all'albo: **32**, di cui **24** di produzione

Punti di vendita al dettaglio: **2 non alimentari**

Turismo: **3 esercizi alberghieri** con **35 camere** e **1 suite**
3 ristoranti

Istruzione e cultura: **Scuola per l'infanzia paritaria - Scuola elementare statale**

Sanità: **Ambulatorio medico**

Vari: **Ufficio postale, Riparazione auto**

Fa parte:

- della **Comunità Montana n. 19 "Lario Intelvese"** con sede in **San Fedele d'Intelvi**
- del **Distretto Scolastico n. 11** con sede in **Como**

Rientra nella giurisdizione:

- del **Tribunale di Como**
- del **Giudice di Pace di Como**
- dell' **Ufficio delle Entrate di Como**
- della **Conservatoria dei Registri Imm. e delle Ipoteche di Como**
- della **Stazione dei Carabinieri di Argegno**
- della **Compagnia della Guardia di Finanza di Como**
- della **Sezione Circostrizionale Impiego di Como**
- della **Diocesi di Como, Zona Pastorale Bisbino**

Mezzi pubblici di comunicazione:

Linee automobilistiche: **Como-Argegno / Como-Lanzo**

Ricorrenze e manifestazioni:

Festa patronale: **San Giorgio, 23 aprile**



LAINO

C.A.P.: **22020** - Prefisso Telefonico: **031** - Posizione: **G - 5**
 Superficie: **Kmq. 6,78** - Altitudine: **m. 671** - Distanza da Como: **Km. 31**
 Zona altimetrica: **Montagna** - Regione agraria: **Montagna della Val d'Intelvi e Ceresio**

Popolazione: **509 abitanti** (densità: **75** per Km².) di cui: **39 stranieri**
 Famiglie: **236** Abitazioni: **481** (sup. media **89** mq.) Edifici: **355**
 Veicoli circolanti: **448** (rapporto: **87** per 100 abitanti) di cui: **332** auto
 Rai-Tv: **147 abbonamenti** (diffusione: **62** per 100 famiglie)

Aziende agricole: **8** con **59,00 ettari**
 Attività industriali: **13 unità locali** con **28 addetti**
 Attività commerciali: **10 unità locali** con **17 addetti**
 Altre attività: **17 unità locali** con **28 addetti**
 Aziende artigiane iscritte all'albo: **21**, di cui **15** di produzione
 Punti di vendita al dettaglio: **1 alimentari** e **3 non alimentari**

Turismo: **Pro Loco**

Istruzione e cultura: **Scuola per l'infanzia paritaria - Scuola elementare statale - Biblioteca comunale**

Sanità: **Ambulatorio medico**

Vari: **Ufficio postale, Riparazione auto**

Fa parte:

- della **Comunità Montana n. 19 "Lario Intelvese"** con sede in **San Fedele d'Intelvi**
- del **Distretto Scolastico n. 18** con sede in **Menaggio**

Rientra nella giurisdizione:

- del **Tribunale di Como, Sezione distaccata di Menaggio**
- del **Giudice di Pace di Menaggio**
- dell' **Ufficio delle Entrate di Como**
- della **Conservatoria dei Registri Imm. e delle Ipoteche di Como**
- della **Stazione dei Carabinieri di Lanzo d'Intelvi**
- della **Compagnia della Guardia di Finanza di Menaggio**
- della **Sezione Circostrizionale Impiego di Menaggio**
- della **Diocesi di Como, Zona Pastorale Vallintelvi**

Mezzi pubblici di comunicazione:

Linee automobilistiche: **San Fedele-Orlezzza / San Fedele-Ponna**

Ricorrenze e manifestazioni:

Festa patronale: **San Lorenzo Martire, 10 agosto**

LAMBRUGO

C.A.P.: **22045** - Prefisso Telefonico: **031** - Posizione: **O - 7**
 Superficie: **Kmq. 1,92** - Altitudine: **m. 280** - Distanza da Como: **Km. 16**
 Zona altimetrica: **Collina** - Regione agraria: **Brianza Comasca Occidentale** - Parco: **Valle del Lambro**

Popolazione: **2.253 abitanti** (densità: **1.173** per Km².) di cui: **99 stranieri**
 Famiglie: **908** Abitazioni: **956** (sup. media **99** mq.) Edifici: **405**
 Veicoli circolanti: **1.624** (rapporto: **73** per 100 abitanti) di cui: **1.283** auto
 Rai-Tv: **656 abbonamenti** (diffusione: **77** per 100 famiglie)

Aziende agricole: **4** con **42,95 ettari**
 Attività industriali: **55 unità locali** con **386 addetti**
 Attività commerciali: **47 unità locali** con **122 addetti**
 Altre attività: **53 unità locali** con **117 addetti**
 Aziende artigiane iscritte all'albo: **61**, di cui **39** di produzione
 Punti di vendita al dettaglio: **1 alimentari** e **12 non alimentari**

Turismo: **3 ristoranti**

Mercato: settimanale, **Martedì** dalle 7,30 alle 12,30

Istruzione e cultura: **Scuola per l'infanzia paritaria - Scuola elementare statale - Biblioteca comunale**

Sanità: **Farmacia**

Vari: **Ufficio postale, Sportello bancario, Distributore di carburanti, Riparazione auto, Lavanderia**

Fa parte:

- del **Distretto Scolastico n. 15** con sede in **Erba**

Rientra nella giurisdizione:

- del **Tribunale di Como, Sezione distaccata di Erba**
- del **Giudice di Pace di Erba**
- dell' **Ufficio delle Entrate di Erba**
- della **Conservatoria dei Registri Imm. e delle Ipoteche di Como**
- della **Stazione dei Carabinieri di Lurago d'Erba**
- della **Compagnia della Guardia di Finanza di Erba**
- della **Sezione Circostrizionale Impiego di Erba**
- della **Diocesi di Milano, Zona Pastorale Lecco, Decanato di Erba**

Mezzi pubblici di comunicazione:

Linee ferroviarie: **F.N.M. Milano-Meda-Asso**

Linee automobilistiche: **Como-Merate-Bergamo / Como-Casatenovo-Merate / Cremnago-Lurago d'Erba-Erba**

Ricorrenze e manifestazioni:

Festa patronale: **San Carlo Borromeo, 4 novembre**



LANZO d'INTELVI

C.A.P.: **22024** - Prefisso Telefonico: **031** - Posizione: **G - 4**
Superficie: **Kmq. 10,00** - Altitudine: **m. 907** - Distanza da Como: **Km. 35**
Zona altimetrica: **Montagna** - Regione agraria: **Montagna della Val d'Intelvi e Ceresio**

Popolazione: **1.388 abitanti** (densità: **139** per Km²) di cui: **120 stranieri**
Famiglie: **694** Abitazioni: **1.782** (sup. media **89** mq.) Edifici: **1.002**
Veicoli circolanti: **1.074** (rapporto: **79** per 100 abitanti) di cui: **834** auto
Rai-Tv: **409 abbonamenti** (diffusione: **63** per 100 famiglie)

Aziende agricole: **23** con **157,45 ettari**
Attività industriali: **32 unità locali** con **64 addetti**
Attività commerciali: **25 unità locali** con **38 addetti**
Altre attività: **55 unità locali** con **97 addetti**
Aziende artigiane iscritte all'albo: **49**, di cui **32** di produzione
Punti di vendita al dettaglio: **2 alimentari** e **9 non alimentari**

Turismo: **9 esercizi alberghieri** con **180 camere** e **3 suites**
1 bed & breakfast con **6 posti letto**
1 campeggio con **185 piazzole**
13 ristoranti
Pro Loco
Ufficio informazioni e di Accoglienza Turistica

Mercato: quindicinale, **Giovedì** dalle 8,00 alle 14,00

Istruzione e cultura: **Scuola per l'infanzia statale - Scuola elementare statale - Biblioteca comunale**

Servizi sociali

area anziani: **1 residenza sanitaria assistenziale** con **58 posti**

Sanità: **Farmacia, Ambulatorio medico, Servizio Sanitario U/E 118**

Spettacolo e ricreativi: **Discoteca**

Vari: **Ufficio postale, Sportello bancario, Riparazione auto**

Fa parte:

- della **Comunità Montana n. 19 "Lario intelvese"** con sede in **San Fedele d'Intelvi**
- del **Distretto Scolastico n. 18** con sede in **Menaggio**

E' sede:

- della **Stazione dei Carabinieri**

Rientra nella giurisdizione:

- del **Tribunale di Como, Sezione distaccata di Menaggio**
- del **Giudice di Pace di Menaggio**
- dell' **Ufficio delle Entrate di Como**
- della **Conservatoria dei Registri Imm. e delle Ipoteche di Como**
- della **Compagnia della Guardia di Finanza di Menaggio**
- della **Sezione Circostrizionale Impiego di Menaggio**
- della **Diocesi di Como, Zona Pastorale Vallintelvi**

E' **Sezione doganale della Dogana di Como**

Mezzi pubblici di comunicazione:

Linee automobilistiche: **Como-Lanzo**

Ricorrenze e manifestazioni:

Festa patronale: **San Siro, 9 dicembre**

LASNIGO

C.A.P.: **22030** - Prefisso Telefonico: **031** - Posizione: **L - 8**
Superficie: **Kmq. 5,64** - Altitudine: **m. 570** - Distanza da Como: **Km. 26**
Zona altimetrica: **Montagna** - Regione agraria: **Alto Lambro**

Popolazione: **408 abitanti** (densità: **72** per Km²) di cui: **18 stranieri**
Famiglie: **181** Abitazioni: **256** (sup. media **85** mq.) Edifici: **173**
Veicoli circolanti: **323** (rapporto: **81** per 100 abitanti) di cui: **220** auto
Rai-Tv: **123 abbonamenti** (diffusione: **68** per 100 famiglie)

Aziende agricole: **4** con **80,14 ettari**
Attività industriali: **11 unità locali** con **66 addetti**
Attività commerciali: **6 unità locali** con **7 addetti**
Altre attività: **10 unità locali** con **14 addetti**
Aziende artigiane iscritte all'albo: **19**, di cui **13** di produzione
Punti di vendita al dettaglio: **1 non alimentari**

Turismo: **1 esercizio alberghiero** con **9 camere**
2 ristoranti

Istruzione e cultura: **Scuola elementare statale**

Sanità: **Ambulatorio medico**

Vari: **Ufficio postale, Riparazione auto**

Fa parte:

- della **Comunità Montana n. 18 "Triangolo Lariano"** con sede in **Canzo**
- del **Distretto Scolastico n. 15** con sede in **Erba**

Rientra nella giurisdizione:

- del **Tribunale di Como, Sezione distaccata di Erba**
- del **Giudice di Pace di Erba**
- dell' **Ufficio delle Entrate di Erba**
- della **Conservatoria dei Registri Imm. e delle Ipoteche di Lecco**
- della **Stazione dei Carabinieri di Asso**
- della **Compagnia della Guardia di Finanza di Erba**
- della **Sezione Circostrizionale Impiego di Erba**
- della **Diocesi di Milano, Zona Pastorale Lecco, Decanato di Asso**

Mezzi pubblici di comunicazione:

Linee automobilistiche: **Asso-Barni-Civenna-Caglio-Sormano-Bellagio**

Ricorrenze e manifestazioni:

Festa patronale: **Presentazione B. Vergine Maria, 21 novembre**

Fiere e mostre: **Fiera patronale Beata Maria Vergine al Tempio** (F vari, mese di novembre)



LENNO

C.A.P.: **22016** - Prefisso Telefonico: **0344** - Posizione: **G - 7**
 Superficie: **Kmq. 9,65** - Altitudine: **m. 209** - Distanza da Como: **Km. 27**
 Zona altimetrica: **Montagna** - Regione agraria: **Montagna del Lario Occidentale**

Popolazione: **1.830 abitanti** (densità: **190** per Km²) di cui: **51 stranieri**
 Famiglie: **752** Abitazioni: **1.104** (sup. media **95** mq.) Edifici: **776**
 Veicoli circolanti: **1.321** (rapporto: **73** per 100 abitanti) di cui: **1.009** auto
 Rai-Tv: **515 abbonamenti** (diffusione: **72** per 100 famiglie)

Aziende agricole: **4** con **19,35 ettari**
 Attività industriali: **46 unità locali** con **394 addetti**
 Attività commerciali: **36 unità locali** con **72 addetti**
 Altre attività: **64 unità locali** con **126 addetti**
 Aziende artigiane iscritte all'albo: **66**, di cui **41** di produzione
 Punti di vendita al dettaglio: **2 alimentari** e **14 non alimentari**

Turismo: **3 esercizi alberghieri** con **65 camere**
1 campeggio con **48 piazzole**
8 ristoranti
Pro Loco

Mercato: settimanale, **Martedì** dalle 8,00 alle 14,30

Istruzione e cultura: **Scuola per l'infanzia paritaria - Scuola elementare statale - Biblioteca comunale**

Servizi sociali

area anziani: **1 casa albergo** con **30 posti**
 area minori: **1 asilo nido** con **8 posti**
1 centro ricreativo diurno con **30 posti**

Sanità: **Farmacia, Ambulatorio medico**

Spettacolo e ricreativi: **Locale con animazione**

Vari: **Ufficio postale, Sportello bancario, Distributore di carburanti, Riparazione auto, Lavanderia**

Fa parte:

- della **Comunità Montana n. 19 "Lario Intelvese"** con sede in **San Fedele d'Intelvi**
- del **Distretto Scolastico n. 18** con sede in **Menaggio**

E' sede:

- della **Stazione dei Carabinieri**

Rientra nella giurisdizione:

- del **Tribunale di Como, Sezione distaccata di Menaggio**
- del **Giudice di Pace di Menaggio**
- dell' **Ufficio delle Entrate di Menaggio**
- della **Conservatoria dei Registri Imm. e delle Ipoteche di Como**
- della **Compagnia della Guardia di Finanza di Menaggio**
- della **Sezione Circoscrizionale Impiego di Menaggio**
- della **Diocesi di Como, Zona Pastorale Tremezzina**

Mezzi pubblici di comunicazione:

Linee automobilistiche: **Como-Menaggio-Colico**

Navigazione: Aliscafo **Como-Colico**

Ricorrenze e manifestazioni:

Festa patronale: **Santo Stefano, 26 dicembre**

LEZZENO

C.A.P.: **22025** - Prefisso Telefonico: **031** - Posizione: **H - 7**
 Superficie: **Kmq. 22,53** - Altitudine: **m. 202** - Distanza da Como: **Km. 23**
 Zona altimetrica: **Montagna** - Regione agraria: **Montagna del Lario Occidentale**

Popolazione: **2.079 abitanti** (densità: **92** per Km²) di cui: **168 stranieri**
 Famiglie: **841** Abitazioni: **1.198** (sup. media **80** mq.) Edifici: **896**
 Veicoli circolanti: **1.451** (rapporto: **69** per 100 abitanti) di cui: **1.110** auto
 Rai-Tv: **582 abbonamenti** (diffusione: **70** per 100 famiglie)

Aziende agricole: **1** con **0,80 ettari**
 Attività industriali: **101 unità locali** con **354 addetti**
 Attività commerciali: **48 unità locali** con **131 addetti**
 Altre attività: **58 unità locali** con **106 addetti**
 Aziende artigiane iscritte all'albo: **111**, di cui **91** di produzione
 Punti di vendita al dettaglio: **2 alimentari** e **10 non alimentari**

Turismo: **3 esercizi alberghieri** con **31 camere**
5 ristoranti

Mercato: mensile, **Mercoledì** dalle 8,00 alle 16,00

Istruzione e cultura: **Scuola per l'infanzia statale e paritaria - Scuola elementare statale - Scuola media statale - Biblioteca comunale**

Servizi sociali

area anziani: **1 residenza sanitaria assistenziale** con **32 posti**

Sanità: **Farmacia, Ambulatorio medico**

Vari: **Ufficio postale, Sportello bancario, Riparazione auto, Lavanderia**

Fa parte:

- della **Comunità Montana n. 18 "Triangolo Lariano"** con sede in **Canzo**
- del **Distretto Scolastico n. 11** con sede in **Como**

Rientra nella giurisdizione:

- del **Tribunale di Como**
- del **Giudice di Pace di Como**
- dell' **Ufficio delle Entrate di Como**
- della **Conservatoria dei Registri Imm. e delle Ipoteche di Como**
- della **Stazione dei Carabinieri di Bellagio**
- della **Compagnia della Guardia di Finanza di Erba**
- della **Sezione Circoscrizionale Impiego di Como**
- della **Diocesi di Como, Zona Pastorale Lario**

Mezzi pubblici di comunicazione:

Linee automobilistiche: **Como-Bellagio**

Navigazione: Aliscafo **Como-Colico**

Ricorrenze e manifestazioni:

Festa patronale: **SS. Quirico e Giulitta, 16 giugno**



LIMIDO COMASCO

LIPOMO

Località abitate: **Cascina Restelli, Antiga, Via Manzoni**
 C.A.P.: **22070** - Prefisso Telefonico: **031** - Posizione: **P - 3**
 Superficie: **Kmq. 4,48** - Altitudine: **m. 276** - Distanza da Como: **Km. 20**
 Zona altimetrica: **Pianura** - Regione agraria: **Pianura Comasca**
 Parco: **della Pineta di Appiano Gentile e Tradate**

Popolazione: **2.735 abitanti** (densità: **610** per Km²) di cui: **229 stranieri**
 Famiglie: **1.052** Abitazioni: **930** (sup. media **104** mq.) Edifici: **546**
 Veicoli circolanti: **1.801** (rapporto: **70** per 100 abitanti) di cui: **1.476** auto
 Rai-Tv: **624 abbonamenti** (diffusione: **65** per 100 famiglie)

Aziende agricole: **26** con **277,95 ettari**
 Attività industriali: **86 unità locali** con **440 addetti**
 Attività commerciali: **27 unità locali** con **47 addetti**
 Altre attività: **49 unità locali** con **83 addetti**
 Aziende artigiane iscritte all'albo: **80**, di cui **62** di produzione
 Punti di vendita al dettaglio: **12 non alimentari**

Turismo: **4 ristoranti**

Istruzione e cultura: **Scuola per l'infanzia statale - Scuola elementare statale**

Sanità: **Farmacia, Ambulatorio medico**

Spettacolo e ricreativi: **Locale con animazione**

Vari: **Ufficio postale, Sportello bancario, Riparazione auto**

Fa parte:

- del **Distretto Scolastico n. 9** con sede in **Saronno (Va)**

Rientra nella giurisdizione:

- del **Tribunale di Como**
- del **Giudice di Pace di Como**
- dell' **Ufficio delle Entrate di Como**
- della **Conservatoria dei Registri Imm. e delle Ipoteche di Como**
- della **Stazione dei Carabinieri di Mozzate**
- della **Compagnia della Guardia di Finanza di Olgiate Comasco**
- della **Sezione Circostrizionale Impiego di Appiano Gentile**
- della **Diocesi di Milano, Zona Pastorale Varese, Decanato di Appiano Gentile**

Mezzi pubblici di comunicazione:

Linee automobilistiche: **Como-Mozzate / Saronno-Turate-Fenegrò-Lomazzo / Appiano Gentile-Lurago Marinone-Lomazzo**

Ricorrenze e manifestazioni:

Festa patronale: **Sant'Abbondio, prima domenica di settembre**

Località abitate: **Cascina Incastro, Fornace**
 C.A.P.: **22030** - Prefisso Telefonico: **031** - Posizione: **N - 6**
 Superficie: **Kmq. 2,46** - Altitudine: **m. 384** - Distanza da Como: **Km. 4**
 Zona altimetrica: **Collina** - Regione agraria: **Colline di Como**
 Parco: **della Brughiera**

Popolazione: **5.791 abitanti** (densità: **2.354** per Km²) di cui: **234 stranieri**
 Famiglie: **2.251** Abitazioni: **2.166** (sup. media **94** mq.) Edifici: **724**
 Veicoli circolanti: **4.565** (rapporto: **79** per 100 abitanti) di cui: **3.518** auto
 Rai-Tv: **1.695 abbonamenti** (diffusione: **79** per 100 famiglie)

Aziende agricole: **6** con **15,04 ettari**
 Attività industriali: **131 unità locali** con **837 addetti**
 Attività commerciali: **122 unità locali** con **414 addetti**
 Altre attività: **202 unità locali** con **407 addetti**
 Aziende artigiane iscritte all'albo: **179**, di cui **119** di produzione
 Punti di vendita al dettaglio: **2 alimentari** e **29 non alimentari**

Turismo: **1 esercizio alberghiero** con **34 camere**

1 ristorante
Pro Loco
Agenzia di viaggio

Istruzione e cultura: **Scuola per l'infanzia paritaria - Scuola elementare statale - Scuola media statale - Biblioteca comunale**

Servizi sociali

area anziani: **1 residenza sanitaria assistenziale** con **42 posti**
 area minori: **1 asilo nido** con **14 posti**

Sanità: **Farmacia, Ambulatorio medico, Servizio Sanitario U/E 118**

Spettacolo e ricreativi: **Discoteca, Locali con animazione**

Vari: **Ufficio postale, Sportello bancario, Distributore di carburanti, Riparazione auto, Lavanderia**

Fa parte:

- del **Distretto Scolastico n. 11** con sede in **Como**

Rientra nella giurisdizione:

- del **Tribunale di Como**
- del **Giudice di Pace di Como**
- dell' **Ufficio delle Entrate di Como**
- della **Conservatoria dei Registri Imm. e delle Ipoteche di Como**
- della **Stazione dei Carabinieri di Como/Albate**
- della **Compagnia della Guardia di Finanza di Como**
- della **Sezione Circostrizionale Impiego di Como**
- della **Diocesi di Como, Zona Pastorale Como Sud**

Mezzi pubblici di comunicazione:

Linee automobilistiche: **Como-Erba-Lecco / Como-Ponzate / Como-Inverigo-Cantù / Como-Merate-Bergamo / Como-Casatenovo-Merate / Asso-Erba-Como**

Ricorrenze e manifestazioni:

Festa patronale: **SS. Vito e Modesto, 15 giugno**



C.A.P.: **22010** - Prefisso Telefonico: **0344** - Posizione: **C - 9**
 Superficie: **Kmq. 32,50** - Altitudine: **m. 675** - Distanza da Como: **Km. 57**
 Zona altimetrica: **Montagna** - Regione agraria: **Montagna dell'Alto Lario**

Popolazione: **209 abitanti** (densità: **6** per Km²) di cui: **15 stranieri**
 Famiglie: **109** Abitazioni: **237** (sup. media **59** mq.) Edifici: **342**
 Veicoli circolanti: **148** (rapporto: **70** per 100 abitanti) di cui: **113** auto
 Rai-Tv: **41 abbonamenti** (diffusione: **38** per 100 famiglie)

Aziende agricole: **23** con **2.624,33 ettari**
 Attività industriali: **5 unità locale** con **7 addetti**
 Attività commerciali: **1 unità locali** con **1 addetti**
 Altre attività: **6 unità locali** con **10 addetti**
 Aziende artigiane iscritte all'albo: **7** di produzione

Turismo: **2 rifugi** con **21 posti letto**
3 ristoranti

Sanità: **Ambulatorio medico**

Fa parte:

- della **Comunità Montana n. 21 "Alto Lario Occidentale"** con sede in **Gravedona**
- del **Distretto Scolastico n. 19** con sede in **Dongo**

Rientra nella giurisdizione:

- del **Tribunale di Como, Sezione distaccata di Menaggio**
- del **Giudice di Pace di Menaggio**
- dell' **Ufficio delle Entrate di Menaggio**
- della **Conservatoria dei Registri Imm. e delle Ipoteche di Como**
- della **Stazione dei Carabinieri di Gravedona**
- della **Brigata della Guardia di Finanza di Dongo**
- della **Sezione Circoscrizionale Impiego di Menaggio**
- della **Diocesi di Como, Zona Pastorale Tre Pievi**

Mezzi pubblici di comunicazione:

Linee automobilistiche: **Dongo-Livo**

Ricorrenze e manifestazioni:

Festa patronale: **San Giacomo, 25 luglio**

Località abitate: **Sabbionera**

C.A.P.: **22070** - Prefisso Telefonico: **0331** - Posizione: **P - 3**
 Superficie: **Kmq. 5,83** - Altitudine: **m. 274** - Distanza da Como: **Km. 26**
 Zona altimetrica: **Pianura** - Regione agraria: **Pianura Comasca**
 Parco: **della Pineta di Appiano Gentile e Tradate**

Popolazione: **4.070 abitanti** (densità: **698** per Km²) di cui: **163 stranieri**
 Famiglie: **1.610** Abitazioni: **1.663** (sup. media **95** mq.) Edifici: **807**
 Veicoli circolanti: **2.826** (rapporto: **70** per 100 abitanti) di cui: **2.254** auto
 Rai-Tv: **1.263 abbonamenti** (diffusione: **82** per 100 famiglie)

Aziende agricole: **17** con **237,29 ettari**
 Attività industriali: **114 unità locali** con **668 addetti**
 Attività commerciali: **58 unità locali** con **152 addetti**
 Altre attività: **102 unità locali** con **175 addetti**
 Aziende artigiane iscritte all'albo: **117**, di cui **89** di produzione
 Punti di vendita al dettaglio: **4 alimentari** e **14 non alimentari**

Turismo: **1 esercizio alberghiero** con **9 camere**
4 ristoranti

Mercato: settimanale, **Mercoledì** dalle 7,30 alle 13,00

Istruzione e cultura: **Scuola per l'infanzia paritaria - Scuola elementare statale - Biblioteca comunale**

Servizi sociali

area anziani: **1 centro diurno** con **120 posti**
 area minori: **1 asilo nido** con **16 posti**

Sanità: **Farmacia, Ambulatorio medico**

Vari: **Ufficio postale, Sportello bancario, Riparazione auto, Lavanderia**

Fa parte:

- del **Distretto Scolastico n. 7** con sede in **Tradate (Va)**

Rientra nella giurisdizione:

- del **Tribunale di Como**
- del **Giudice di Pace di Como**
- dell' **Ufficio delle Entrate di Como**
- della **Conservatoria dei Registri Imm. e delle Ipoteche di Como**
- della **Stazione dei Carabinieri di Mozzate**
- della **Compagnia della Guardia di Finanza di Olgiate Comasco**
- della **Sezione Circoscrizionale Impiego di Appiano Gentile**
- della **Diocesi di Milano, Zona Pastorale Varese, Decanato di Tradate**

Mezzi pubblici di comunicazione:

Linee ferroviarie: **F.N.M. Milano-Saronno-Varese-Laveno**

Linee automobilistiche: **Saronno-Rescaldina-Gorla Minore-Tradate / Tradate-Saronno-Arese**

Ricorrenze e manifestazioni:

Festa patronale: **SS. Quirico e Giulitta, 16 luglio**



LOMAZZO

Località abitate: **Manera, Cascina Braghe-Traversa**
 C.A.P.: **22074** - Prefisso Telefonico: **02** - Posizione: **P - 4**
 Superficie: **Kmq. 9,36** - Altitudine: **m. 296** - Distanza da Como: **Km. 15**
 Zona altimetrica: **Pianura** - Regione agraria: **Pianura Comasca**

Popolazione: **8.460 abitanti** (densità: **904** per Km²) di cui: **359 stranieri**
 Famiglie: **3.353** Abitazioni: **3.291** (sup. media **98** mq.) Edifici: **1.340**
 Veicoli circolanti: **6.218** (rapporto: **75** per 100 abitanti) di cui: **4.843** auto
 Rai-Tv: **2.585 abbonamenti** (diffusione: **82** per 100 famiglie)

Aziende agricole: **20** con **425,34 ettari**
 Attività industriali: **159 unità locali** con **1.719 addetti**
 Attività commerciali: **165 unità locali** con **410 addetti**
 Altre attività: **212 unità locali** con **541 addetti**
 Aziende artigiane iscritte all'albo: **223**, di cui **150** di produzione
 Punti di vendita al dettaglio: **6 alimentari** e **45 non alimentari**

Turismo: **1 esercizio alberghiero** con **24 camere**
5 ristoranti
Pro Loco
Agenzia di viaggio

Mercato: settimanale, **Lunedì** dalle 7,30 alle 12,30

Istruzione e cultura: **Scuola per l'infanzia statale e paritaria - Scuole elementari statali - Scuola media statale - Biblioteca comunale**

Sevizi sociali

area anziani: **1 centro diurno** con **10 posti**
1 residenza sanitaria assistenziale con **160 posti**
 area minori: **1 asilo nido** con **45 posti**
2 centri ricreativi diurni con **90 posti**
1 centro aggregazione con **40 posti**

Sanità: **Farmacia, Ambulatorio medico, Servizio Sanitario U/E 118, Poliambulatorio, Laboratorio analisi**

Vari: **Ufficio postale, Sportello bancario, Distributore di carburanti, Riparazione auto, Lavanderia**

Fa parte:

- del **Distretto Scolastico n. 9** con sede in **Saronno (Va)**

E' sede:

- della **Stazione dei Carabinieri**
- del **Distaccamento dei Vigili del Fuoco**

Rientra nella giurisdizione:

- del **Tribunale di Como**
- del **Giudice di Pace di Como**
- dell' **Ufficio delle Entrate di Como**
- della **Conservatoria dei Registri Imm. e delle Ipoteche di Como**
- della **Compagnia della Guardia di Finanza di Olgiate Comasco**
- della **Sezione Circostrizionale Impiego di Appiano Gentile**
- della **Diocesi di Como, Zona Pastorale Bassa Comasca**

Mezzi pubblici di comunicazione:

Linee ferroviarie: **F.N.M. Milano-Saronno-Como**

Linee automobilistiche: **Appiano-Lurago Marinone-Lomazzo / Cantù-Lomazzo / Olgiate Comasco-Appiano-Lomazzo / Saronno-Turate-Fenegrò-Lomazzo**

Ricorrenze e manifestazioni:

Festa patronale: **San Siro, 9 dicembre**

LONGONE al SEGRINO

C.A.P.: **22030** - Prefisso Telefonico: **031** - Posizione: **M - 8**
 Superficie: **Kmq. 1,53** - Altitudine: **m. 368** - Distanza da Como: **Km. 17**
 Zona altimetrica: **Collina** - Regione agraria: **Brianza Comasca Nord Orientale**

Popolazione: **1.585 abitanti** (densità: **1.036** per Km²) di cui: **40 stranieri**
 Famiglie: **618** Abitazioni: **637** (sup. media **113** mq.) Edifici: **333**
 Veicoli circolanti: **1.130** (rapporto: **73** per 100 abitanti) di cui: **874** auto
 Rai-Tv: **433 abbonamenti** (diffusione: **73** per 100 famiglie)

Attività industriali: **42 unità locali** con **100 addetti**
 Attività commerciali: **20 unità locali** con **29 addetti**
 Altre attività: **46 unità locali** con **77 addetti**
 Aziende artigiane iscritte all'albo: **52**, di cui **39** di produzione
 Punti di vendita al dettaglio: **6 non alimentari**

Turismo: **1 affittacamere** con **2 camere** e **4 posti letto**
2 ristoranti

Istruzione e cultura: **Scuola elementare statale - Biblioteca comunale**

Sanità: **Farmacia, Ambulatorio medico, Presidio ospedaliero, Poliambulatorio**

Servizi sociali:

area handicap: **1 centro socio-educativo** con **30 posti**

Vari: **Ufficio postale, Distributore di carburanti, Riparazione auto**

Fa parte:

- della **Comunità Montana n. 18 "Triangolo Lariano"** con sede in **Canzo**
- del **Distretto Scolastico n. 15** con sede in **Erba**

Rientra nella giurisdizione:

- del **Tribunale di Como, Sezione distaccata di Erba**
- del **Giudice di Pace di Erba**
- dell' **Ufficio delle Entrate di Erba**
- della **Conservatoria dei Registri Imm. e delle Ipoteche di Lecco**
- della **Stazione dei Carabinieri di Asso**
- della **Compagnia della Guardia di Finanza di Erba**
- della **Sezione Circostrizionale Impiego di Erba**
- della **Diocesi di Milano, Zona Pastorale Lecco, Decanato di Erba**

Mezzi pubblici di comunicazione:

Linee automobilistiche: **Asso-Erba-Como / Erba-Mariaga**

Ricorrenze e manifestazioni:

Festa patronale: **San Fedele Martire, prima domenica di ottobre**



LUISAGO

C.A.P.: **22070** - Prefisso Telefonico: **031** - Posizione: **N - 4**
 Superficie: **Kmq. 2,15** - Altitudine: **m. 327** - Distanza da Como: **Km. 9**
 Zona altimetrica: **Collina** - Regione agraria: **Colline di Como**
 Parco: **della Brughiera**

Popolazione: **2.536 abitanti** (densità: **1.180** per Kmq.) di cui: **85 stranieri**
 Famiglie: **1.022** Abitazioni: **1.026** (sup. media **93** mq.) Edifici: **436**
 Veicoli circolanti: **1.973** (rapporto: **78** per 100 abitanti) di cui: **1.537** auto
 Rai-Tv: **765 abbonamenti** (diffusione: **77** per 100 famiglie)

Aziende agricole: **2** con **19,10 ettari**
 Attività industriali: **72 unità locali** con **1.036 addetti**
 Attività commerciali: **44 unità locali** con **290 addetti**
 Altre attività: **67 unità locali** con **150 addetti**
 Aziende artigiane iscritte all'albo: **79**, di cui **49** di produzione
 Punti di vendita al dettaglio: **3 alimentari** e **12 non alimentari**

Turismo: **2 esercizi alberghieri** con **28 camere**
3 ristoranti

Istruzione e cultura: **Scuola per l'infanzia paritaria - Scuola elementare statale**

Sanità: **Farmacia, Ambulatorio medico**

Vari: **Ufficio postale, Sportello bancario, Distributore di carburanti, Riparazione auto, Lavanderia**

Fa parte:

- del **Distretto Scolastico n. 11** con sede in **Como**

Rientra nella giurisdizione:

- del **Tribunale di Como**
- del **Giudice di Pace di Como**
- dell' **Ufficio delle Entrate di Como**
- della **Conservatoria dei Registri Imm. e delle Ipoteche di Como**
- della **Stazione dei Carabinieri di Fino Mornasco**
- della **Compagnia della Guardia di Finanza di Como**
- della **Sezione Circostrizionale Impiego di Como**
- della **Diocesi di Como, Zona Pastorale Bassa Comasca**

Mezzi pubblici di comunicazione:

Linee ferroviarie: **F.N.M. Milano-Saronno-Como**

Linee automobilistiche: **Como-Bregnano / Como-Mozzate**

Ricorrenze e manifestazioni:

Festa patronale: **Beata Vergine Addolorata, 15 settembre**

LURAGO d'ERBA

Località abitate: **Caseta, Cà di Bis, Cascina Costone, Cà Teresa, Coreggiola**

C.A.P.: **22040** - Prefisso Telefonico: **031** - Posizione: **O - 7**
 Superficie: **Kmq. 4,65** - Altitudine: **m. 351** - Distanza da Como: **Km. 15**
 Zona altimetrica: **Collina** - Regione agraria: **Brianza Comasca Occidentale** - Parco: **della Brughiera/Valle del Lambro**

Popolazione: **4.893 abitanti** (densità: **1.052** per Kmq.) di cui: **144 stranieri** - Famiglie: **1.965** Abitazioni: **1.981** (sup. media **99** mq.) Edifici: **751**
 Veicoli circolanti: **3.790** (rapporto: **77** per 100 abitanti) di cui: **2.990** auto
 Rai-Tv: **1.393 abbonamenti** (diffusione: **74** per 100 famiglie)

Aziende agricole: **13** con **73,93 ettari**
 Attività industriali: **135 unità locali** con **784 addetti**
 Attività commerciali: **79 unità locali** con **174 addetti**
 Altre attività: **131 unità locali** con **327 addetti**

Aziende artigiane iscritte all'albo: **177**, di cui **133** di produzione
 Punti di vendita al dettaglio: **4 alimentari** e **27 non alimentari**

Turismo: **1 esercizio alberghiero** con **7 camere** e **1 suite**
5 ristoranti

Mercato: settimanale, **Mercoledì** dalle 7,00 alle 13,00

Istruzione e cultura: **Scuola per l'infanzia statale - Scuola elementare statale - Scuola media statale - Biblioteca comunale**

Sanità: **Farmacia, Ambulatorio medico, Servizio Sanitario U/E 118**

Spettacolo e ricreativi: **Discoteca, Locale con animazione**

Vari: **Ufficio postale, Sportello bancario, Distributore di carburanti, Riparazione auto, Lavanderia**

Fa parte:

- del **Distretto Scolastico n. 13** con sede in **Mariano Comense**

E' sede:

- della **Stazione dei Carabinieri**

Rientra nella giurisdizione:

- del **Tribunale di Como, Sezione distaccata di Erba**
- del **Giudice di Pace di Erba**
- dell' **Ufficio delle Entrate di Erba**
- della **Conservatoria dei Registri Imm. e delle Ipoteche di Como**
- della **Compagnia della Guardia di Finanza di Erba**
- della **Sezione Circostrizionale Impiego di Erba**
- della **Diocesi di Milano, Zona Pastorale Lecco, Decanato di Erba**

Mezzi pubblici di comunicazione:

Linee ferroviarie: **Milano-Meda-Asso**

Linee automobilistiche: **Como-Inverigo-Cantù / Como-Merate-Bergamo / Como-Casatenovo-Merate / Cremnago-Lurago d'Erba-Erba**

Ricorrenze e manifestazioni:

Festa patronale: **San Giovanni Evangelista, 27 dicembre**

Fiere e mostre: **Fiera degli uccelli** (FS ornitologico, mese di maggio) - **Festa in piazza** (F vari, mese di giugno) - **Fiera di San Rocco** (F vari, mese di agosto) - **Fiera di Sant' Ambrogio** (F vari, mese di dicembre) - **Fiera natalizia e mercato dell'usato** (F vari, mese di dicembre)



LURAGO MARINONE

C.A.P.: **22070** - Prefisso Telefonico: **031** - Posizione: **P - 3**
 Superficie: **Kmq. 3,75** - Altitudine: **m. 294** - Distanza da Como: **Km. 18**
 Zona altimetrica: **Pianura** - Regione agraria: **Pianura Comasca**
 Parco: **della Pineta di Appiano Gentile e Tradate**

Popolazione: **2.206 abitanti** (densità: **588** per Km²) di cui: **103 stranieri**
 Famiglie: **856** Abitazioni: **780** (sup. media **106** mq.) Edifici: **494**
 Veicoli circolanti: **1.612** (rapporto: **75** per 100 abitanti) di cui: **1.293** auto
 Rai-Tv: **623 abbonamenti** (diffusione: **77** per 100 famiglie)

Aziende agricole: **6** con **166,39 ettari**
 Attività industriali: **72 unità locali** con **389 addetti**
 Attività commerciali: **29 unità locali** con **73 addetti**
 Altre attività: **46 unità locali** con **119 addetti**
 Aziende artigiane iscritte all'albo: **80**, di cui **63** di produzione
 Punti di vendita al dettaglio: **4 alimentari** e **7 non alimentari**

Turismo: **3 ristoranti**
Pro Loco

Mercato: settimanale, **Venerdì** dalle 7,30 alle 13,30

Istruzione e cultura: **Scuola per l'infanzia paritaria - Scuola elementare statale - Biblioteca comunale**

Servizi sociali

area minori: **1 centro ricreativo diurno** con **70 posti**

Sanità: **Dispensario farmaceutico, Ambulatorio medico**

Spettacolo e ricreativi: **Locale con animazione**

Vari: **Ufficio postale, Sportello bancario, Riparazione auto, Lavanderia**

Fa parte:

- del **Distretto Scolastico n. 9** con sede in **Saronno (Va)**

Rientra nella giurisdizione:

- del **Tribunale di Como**
- del **Giudice di Pace di Como**
- dell' **Ufficio delle Entrate di Como**
- della **Conservatoria dei Registri Imm. e delle Ipoteche di Como**
- della **Stazione dei Carabinieri di Appiano Gentile**
- della **Compagnia della Guardia di Finanza di Olgiate Comasco**
- della **Sezione Circoscrizionale Impiego di Appiano Gentile**
- della **Diocesi di Milano, Zona Pastorale Varese, Decanato di Appiano Gentile**

Mezzi pubblici di comunicazione:

Linee automobilistiche: **Como-Mozzate / Appiano-Lurago Marinone-Lomazzo / Saronno-Turate-Fenegrò-Lomazzo**

Ricorrenze e manifestazioni:

Festa patronale: **San Giorgio, 23 aprile**

Fiere e mostre: **Hobby e Arte** (MM hobbistica, mese di dicembre)

LURATE CACCIVIO

Località abitate: **Cascina Sinai, Cascina Maggio, Cascina Tapella**
 C.A.P.: **22075** - Prefisso Telefonico: **031** - Posizione: **N - 4**
 Superficie: **Kmq. 5,92** - Altitudine: **m. 322** - Distanza da Como: **Km. 10**
 Zona altimetrica: **Collina** - Regione agraria: **Colline di Como**

Popolazione: **10.080 abitanti** (densità: **1.703** per Km²) di cui: **445 stranieri**
 Famiglie: **3.979** Abitazioni: **3.887** (sup. media **98** mq.) Edifici: **1.873**
 Veicoli circolanti: **8.105** (rapporto: **81** per 100 abitanti) di cui: **6.357** auto
 Rai-Tv: **3.211 abbonamenti** (diffusione: **83** per 100 famiglie)

Aziende agricole: **16** con **351,32 ettari**
 Attività industriali: **273 unità locali** con **2.180 addetti**
 Attività commerciali: **181 unità locali** con **518 addetti**
 Altre attività: **213 unità locali** con **477 addetti**
 Aziende artigiane iscritte all'albo: **329**, di cui **239** di produzione
 Punti di vendita al dettaglio: **7 alimentari** e **42 non alimentari**

Turismo: **1 esercizio alberghiero** con **17 camere**
1 azienda agrituristica
7 ristoranti

Mercato: settimanale, **Giovedì** dalle 7,00 alle 14,00

Istruzione e cultura: **Scuole per l'infanzia paritarie - Scuole elementari statali - Scuola media statale - Biblioteca comunale**

Servizi sociali

area minori: **1 comunità alloggio** con **8 posti**

area handicap: **1 centro socio-educativo** con **21 posti**

Sanità: **Farmacia, Ambulatorio medico, Servizio Sanitario U/E 118, Laboratorio analisi**

Spettacolo e ricreativi: **Locali con animazione**

Vari: **Ufficio postale, Sportello bancario, Distributore di carburanti, Riparazione auto, Lavanderia**

Fa parte:

- del **Distretto Scolastico n. 10** con sede in **Appiano Gentile**

E' sede:

- della **Stazione dei Carabinieri**

Rientra nella giurisdizione:

- del **Tribunale di Como**
- del **Giudice di Pace di Como**
- dell' **Ufficio delle Entrate di Como**
- della **Conservatoria dei Registri Imm. e delle Ipoteche di Como**
- della **Compagnia della Guardia di Finanza di Olgiate Comasco**
- della **Sezione Circoscrizionale Impiego di Appiano Gentile**
- della **Diocesi di Milano, Zona Pastorale Varese, Decanato di Appiano Gentile**

Mezzi pubblici di comunicazione:

Linee automobilistiche: **Como-Appiano / Como-Varese / Olgiate Comasco-Appiano-Lomazzo / Appiano-Lurago Marinone-Lomazzo**

Ricorrenze e manifestazioni:

Festa patronale: **Sant'Ambrogio, 7 dicembre**



MAGREGLIO

C.A.P.: **22030** - Prefisso Telefonico: **031** - Posizione: **I - 8**
 Superficie: **Kmq. 3,23** - Altitudine: **m. 744** - Distanza da Como: **Km. 31**
 Zona altimetrica: **Montagna** - Regione agraria: **Montagna del Lario Occidentale**

Popolazione: **563 abitanti** (densità: **174** per Kmq.) di cui: **18 stranieri**
 Famiglie: **263** Abitazioni: **690** (sup. media **98** mq.) Edifici: **349**
 Veicoli circolanti: **432** (rapporto: **79** per 100 abitanti) di cui: **329** auto
 Rai-Tv: **129 abbonamenti** (diffusione: **53** per 100 famiglie)

Aziende agricole: **5** con **10,85 ettari**
 Attività industriali: **11 unità locali** con **14 addetti**
 Attività commerciali: **11 unità locali** con **17 addetti**
 Altre attività: **17 unità locali** con **26 addetti**
 Aziende artigiane iscritte all'albo: **17**, di cui **12** di produzione
 Punti di vendita al dettaglio: **1 non alimentari**

Turismo: **1 esercizio alberghiero** con **12 camere**
3 ristoranti

Mercato: stagionale, **Lunedì** dalle 8,00 alle 14,00

Servizi sociali

area anziani: **1 centro diurno** con **25 posti**

area minori: **1 centro ricreativo diurno** con **40 posti**

Sanità: **Farmacia, Ambulatorio medico**

Vari: **Ufficio postale, Riparazione auto**

Fa parte:

- della **Comunità Montana n. 18 "Triangolo Lariano"** con sede in **Canzo**
- del **Distretto Scolastico n. 15** con sede in **Erba**

Rientra nella giurisdizione:

- del **Tribunale di Como, Sezione distaccata di Erba**
- del **Giudice di Pace di Erba**
- dell' **Ufficio delle Entrate di Erba**
- della **Conservatoria dei Registri Imm. e delle Ipoteche di Lecco**
- della **Stazione dei Carabinieri di Bellagio**
- della **Compagnia della Guardia di Finanza di Erba**
- della **Sezione Circoscrizionale Impiego di Erba**
- della **Diocesi di Milano, Zona Pastorale Lecco, Decanato di Asso**

Mezzi pubblici di comunicazione:

Linee automobilistiche: **Asso-Barni-Civenna-Caglio-Sormano-Bellagio**

Ricorrenze e manifestazioni:

Festa patronale: **Santa Marta, 29 luglio**

Fiere e mostre: **Fiera di Santa Marta** (F vari, mese di luglio)

MARIANO COMENSE

Località abitate: **Cascina la Valle, Cascina Polirollo, Cascina Cottina, Cascina Rogorina**

C.A.P.: **22066** - Prefisso Telefonico: **031** - Posizione: **P - 6**
 Superficie: **Kmq. 13,72** - Altitudine: **m. 252** - Distanza da Como: **Km. 16**
 Zona altimetrica: **Collina** - Regione agraria: **Brianza Comasca Occidentale** - Parco: **della Brughiera**

Popolazione: **21.977 abitanti** (densità: **1.602** per Kmq.) di cui: **952 stranieri**
 Famiglie: **8.515** Abitazioni: **8.261** (sup. media **96** mq.) Edifici: **3.297**
 Veicoli circolanti: **16.657** (rapporto: **77** per 100 abitanti) di cui: **12.936** auto
 Rai-Tv: **6.458 abbonamenti** (diffusione: **81** per 100 famiglie)

Aziende agricole: **59** con **542,34 ettari**
 Attività industriali: **862 unità locali** con **4.604 addetti**
 Attività commerciali: **492 unità locali** con **1.335 addetti**
 Altre attività: **747 unità locali** con **1.917 addetti**
 Aziende artigiane iscritte all'albo: **1.022**, di cui **769** di produzione
 Punti di vendita al dettaglio: **19 alimentari** e **135 non alimentari**

Turismo: **2 esercizi alberghieri** con **32 camere**
14 ristoranti di cui **2 etnici**
Agenzia di viaggio

Mercato: settimanale, **Martedì** dalle 8,00 alle 12,30

Istruzione e cultura: **Scuole per l'infanzia statali e paritaria - Scuole elementari statali - Scuola media statale - Istituto superiore statale (Istituto tecnico commerciale) - Biblioteca comunale**

Servizi sociali

area anziani: **2 centri diurni** con **75 posti**

1 residenza sanitaria assistenziale con **66 posti**

area minori: **3 asili nido** con **101 posti**

2 centri ricreativi diurni con **100 posti**

1 comunità alloggio con **5 posti**

Sanità: **Farmacia, Ambulatorio medico, Servizio Sanitario U/E 118, Presidio ospedaliero, Consultorio familiare, Poliambulatorio di riabilitazione**

Spettacolo e ricreativi: **Locali con animazione**

Vari: **Ufficio postale, Sportello bancario, Distributore di carburanti, Riparazione auto, Lavanderia**

E' sede:

- del **Distretto Scolastico n. 13**
- della **Stazione dei Carabinieri**

Rientra nella giurisdizione:

- del **Tribunale di Como, Sezione distaccata di Cantù**
- del **Giudice di Pace di Cantù**
- dell' **Ufficio delle Entrate di Cantù**
- della **Conservatoria dei Registri Imm. e delle Ipoteche di Como**
- della **Compagnia della Guardia di Finanza di Erba**
- della **Sezione Circoscrizionale Impiego di Cantù**
- della **Diocesi di Milano, Zona Pastorale Monza, Decanato di Cantù**

Mezzi pubblici di comunicazione:

Linee ferroviarie: **F.N.M. Milano-Meda / Milano-Meda-Asso / Milano P.ta Vittoria-Mariano Comense**

Linee automobilistiche: **Cantù-Vighizzolo-Monza / Cantù-Mariano-Perticato / Cantù-Carimate-Novedrate-Mariano**

Ricorrenze e manifestazioni:

Festa patronale: **Santo Stefano, 26 dicembre**

Fiere e mostre: **Fiera del "Feron de Marian"** (F vari, mese di agosto)



C.A.P.: **22026** - Prefisso Telefonico: **031** - Posizione: **L - 5**
 Superficie: **Kmq. 1,33** - Altitudine: **m. 225** - Distanza da Como: **Km. 7**
 Zona altimetrica: **Montagna** - Regione agraria: **Montagna del Lario Occidentale**

Popolazione: **3.462 abitanti** (densità: **2.603** per Kmq.) di cui: **147 stranieri**
 Famiglie: **1.454** Abitazioni: **1.429** (sup. media **89** mq.) Edifici: **449**
 Veicoli circolanti: **2.718** (rapporto: **78** per 100 abitanti) di cui: **2.003** auto
 Rai-Tv: **1.145 abbonamenti** (diffusione: **81** per 100 famiglie)

Aziende agricole: **1** con **3,00 ettari**
 Attività industriali: **68 unità locali** con **700 addetti**
 Attività commerciali: **50 unità locali** con **87 addetti**
 Altre attività: **98 unità locali** con **193 addetti**
 Aziende artigiane iscritte all'albo: **93**, di cui **53** di produzione
 Punti di vendita al dettaglio: **5 alimentari** e **8 non alimentari**

Turismo: **1 ristorante**
Pro Loco

Mercato: settimanale, **Venerdì** dalle 6,30 alle 13,30

Istruzione e cultura: **Scuola per l'infanzia statale - Scuola elementare statale - Scuola media statale**

Servizi sociali

area minori: **1 centro ricreativo diurno** con **30 posti**

Sanità: **Farmacia, Ambulatorio medico, Servizio Sanitario U/E 118, Punto prelievi**

Spettacolo e ricreativi: **Locale con animazione**

Vari: **Ufficio postale, Sportello bancario, Riparazione auto, Lavanderia**

Fa parte:

- del **Distretto Scolastico n. 11** con sede in **Como**

Rientra nella giurisdizione:

- del **Tribunale di Como**
 - del **Giudice di Pace di Como**
 - dell' **Ufficio delle Entrate di Como**
 - della **Conservatoria dei Registri Imm. e delle Ipoteche di Como**
 - della **Stazione dei Carabinieri di Cernobbio**
 - della **Compagnia della Guardia di Finanza di Como**
 - della **Sezione Circostrizionale Impiego di Como**
 - della **Diocesi di Como, Zona Pastorale Bisbino**
- E' **Sezione doganale della Dogana di Como**

Mezzi pubblici di comunicazione:

Linee automobilistiche: **Como-Maslianico**

Ricorrenze e manifestazioni:

Festa patronale: **San Giovanni Evangelista, 27 dicembre**

C.A.P.: **22017** - Prefisso Telefonico: **0344** - Posizione: **F - 8**
 Superficie: **Kmq. 13,17** - Altitudine: **m. 203** - Distanza da Como: **Km. 35**
 Zona altimetrica: **Montagna** - Regione agraria: **Montagna del Lario Occidentale**

Popolazione: **3.188 abitanti** (densità: **242** per Kmq.) di cui: **163 stranieri**
 Famiglie: **1.355** Abitazioni: **2.161** (sup. media **90** mq.) Edifici: **1.538**
 Veicoli circolanti: **2.359** (rapporto: **75** per 100 abitanti) di cui: **1.771** auto
 Rai-Tv: **971 abbonamenti** (diffusione: **76** per 100 famiglie)

Aziende agricole: **9** con **29,98 ettari**
 Attività industriali: **67 unità locali** con **346 addetti**
 Attività commerciali: **103 unità locali** con **295 addetti**
 Altre attività: **181 unità locali** con **580 addetti**
 Aziende artigiane iscritte all'albo: **122**, di cui **73** di produzione
 Punti di vendita al dettaglio: **5 alimentari** e **69 non alimentari**

Turismo: **14 esercizi alberghieri** con **314 camere**, **5 suites** e **6 appartamenti**
3 affittacamere con **10 camere** e **17 posti letto**
1 bed & breakfast con **6 posti letto**
2 campeggi con **121 piazzole** e **3 bungalows**
18 ristoranti
Pro Loco
Agenzia di viaggio
Ufficio informazioni e di Accoglienza Turistica

Mercato: quindicinale, **Venerdì** dalle 8,00 alle 14,00

Istruzione e cultura: **Scuola per l'infanzia statale e paritaria - Scuola elementare statale - Scuola media statale - Istituto superiore statale (Istituto polifunzionale) - Biblioteca comunale**

Servizi sociali

area anziani: **1 casa albergo** con **70 posti**
2 residenze sanitarie assistenziali con **85 posti**

area minori: **2 asili nido** con **45 posti**
1 centro ricreativo diurno con **15 posti**

area handicap: **1 residenza sanitaria** con **28 posti**

Sanità: **Farmacia, Ambulatorio medico, Servizio Sanitario U/E 118, Presidio ospedaliero, Consultorio familiare, Poliambulatorio, Poliambulatorio di riabilitazione**

Spettacolo e ricreativi: **Discoteca, Sala cinematografica, Locali con animazione**

Vari: **Ufficio postale, Sportello bancario, Riparazione auto, Lavanderia**

Fa parte:

- della **Comunità Montana n. 20 "Alpi Lepontine Meridionali"** con sede in **Porlezza**

E' sede:

- del **Distretto Scolastico n. 18**
- della **Sezione distaccata del Tribunale**
- del **Giudice di Pace**
- dell' **Ufficio delle Entrate**
- della **Stazione dei Carabinieri**
- della **Compagnia della Guardia di Finanza**
- della **Sezione Circostrizionale Impiego**

Rientra nella giurisdizione:

- del **Tribunale di Como**
- della **Conservatoria dei Registri Imm. e delle Ipoteche di Como**
- della **Diocesi di Como, Zona Pastorale Tremezzina**



segue **MENAGGIO**

Mezzi pubblici di comunicazione:

Linee automobilistiche: **Como-Menaggio-Colico / Menaggio-Lugano / Menaggio-Plesio / Menaggio-Cavargna / Lugano-Menaggio-St. Moritz**

Navigazione: Aliscafo **Como-Colico**

Battello **Bellagio-Mandello**

Traghetto (**Menaggio**)-**Cadenabbia-Bellagio-Varenna**

Ricorrenze e manifestazioni:

Festa patronale: **Santo Stefano, 26 dicembre**

Fiere e mostre: **Fiera di Carnevale** (F vari, mese di febbraio) - **Fiera di luglio** (F vari, mese di luglio) - **Fiera di San Carlo** (F vari, mese di novembre) - **Fiera di Natale** (F vari, mese di dicembre)

MERONE

Località abitate: **Baggero**

C.A.P.: **22046** - Prefisso Telefonico: **031** - Posizione: **N - 8**

Superficie: **Kmq. 3,25** - Altitudine: **m. 284** - Distanza da Como: **Km. 17**

Zona altimetrica: **Collina** - Regione agraria: **Brianza Comasca Occidentale** - Parco: **Valle del Lambro**

Popolazione: **3.975 abitanti** (densità: **1.223** per Kmq.) di cui: **264 stranieri**
Famiglie: **1.495** Abitazioni: **1.366** (sup. media **97** mq.) Edifici: **581**
Veicoli circolanti: **2.967** (rapporto: **77** per 100 abitanti) di cui: **2.349** auto
Rai-Tv: **1.060 abbonamenti** (diffusione: **75** per 100 famiglie)

Aziende agricole: **5** con **80,08 ettari**

Attività industriali: **123 unità locali** con **1.176 addetti**

Attività commerciali: **84 unità locali** con **217 addetti**

Altre attività: **106 unità locali** con **336 addetti**

Aziende artigiane iscritte all'albo: **135**, di cui **100** di produzione

Punti di vendita al dettaglio: **1 alimentari** e **25 non alimentari**

Turismo: **2 esercizi alberghieri** con **47 camere** e **2 suites**

3 ristoranti

Piscina

Istruzione e cultura: **Scuola per l'infanzia paritaria - Scuola elementare statale - Scuola media statale - Biblioteca comunale**

Servizi sociali

area anziani: **1 residenza sanitaria assistenziale** con **60 posti**

Sanità: **Farmacia, Ambulatorio medico**

Spettacolo e ricreativi: **Locale con animazione**

Vari: **Ufficio postale, Sportello bancario, Distributore di carburanti, Riparazione auto**

Fa parte:

• del **Distretto Scolastico n. 15** con sede in **Erba**

Rientra nella giurisdizione:

• del **Tribunale di Como, Sezione distaccata di Erba**

• del **Giudice di Pace di Erba**

• dell' **Ufficio delle Entrate di Erba**

• della **Conservatoria dei Registri Imm. e delle Ipoteche di Como**

• della **Stazione dei Carabinieri di Lurago d'Erba**

• della **Compagnia della Guardia di Finanza di Erba**

• della **Sezione Circostrizionale Impiego di Erba**

• della **Diocesi di Milano, Zona Pastorale Lecco, Decanato di Erba**

Mezzi pubblici di comunicazione:

Linee ferroviarie: **FF.SS. Como-Molteno-Lecco**

F.N.M. Milano-Meda-Asso

Linee automobilistiche: **Cremona-Lurago d'Erba-Erba / Erba-Bosisio Parini**

Ricorrenze e manifestazioni:

Festa patronale: **SS. Giacomo e Filippo, 3 maggio**



Località abitate: **Azzano**

C.A.P.: **22010** - Prefisso Telefonico: **0344** - Posizione: **G - 7**

Superficie: **Kmq. 3,41** - Altitudine: **m. 206** - Distanza da Como: **Km. 28**

Zona altimetrica: **Montagna** - Regione agraria: **Montagna del Lario Occidentale**

Popolazione: **1.002 abitanti** (densità: **294** per Km²) di cui: **47 stranieri**
 Famiglie: **434** Abitazioni: **603** (sup. media **97** mq.) Edifici: **425**
 Veicoli circolanti: **726** (rapporto: **71** per 100 abitanti) di cui: **585** auto
 Rai-Tv: **303 abbonamenti** (diffusione: **69** per 100 famiglie)

Aziende agricole: **14** con **171,73 ettari**

Attività industriali: **27 unità locali** con **52 addetti**

Attività commerciali: **12 unità locali** con **21 addetti**

Altre attività: **21 unità locali** con **32 addetti**

Aziende artigiane iscritte all'albo: **40**, di cui **28** di produzione

Punti di vendita al dettaglio: **3 alimentari** e **3 non alimentari**

Turismo: **1 esercizio alberghiero** con **30 camere**

1 casa vacanze con **8 appartamenti** e **20 camere**

2 ristoranti di cui **1 etnico**

Pro Loco

Istruzione e cultura: **Scuola per l'infanzia statale - Biblioteca comunale**

Sanità: **Ambulatorio medico**

Vari: **Ufficio postale, Riparazione auto**

Fa parte:

- della **Comunità Montana n. 19 "Lario Intelvese"** con sede in **San Fedele d'Intelvi**
- del **Distretto Scolastico n. 18** con sede in **Menaggio**

Rientra nella giurisdizione:

- del **Tribunale di Como, Sezione distaccata di Menaggio**
- del **Giudice di Pace di Menaggio**
- dell' **Ufficio delle Entrate di Menaggio**
- della **Conservatoria dei Registri Imm. e delle Ipoteche di Como**
- della **Stazione dei Carabinieri di Lenno**
- della **Compagnia della Guardia di Finanza di Menaggio**
- della **Sezione Circostrizionale Impiego di Menaggio**
- della **Diocesi di Como, Zona Pastorale Tremezzina**

Mezzi pubblici di comunicazione:

Linee automobilistiche: **Como-Menaggio-Colico**

Ricorrenze e manifestazioni:

Festa patronale: **Sant'Abbondio, 31 agosto**

Località abitate: **Monte di Lenno**

C.A.P.: **22010** - Prefisso Telefonico: **031** - Posizione: **L - 6**

Superficie: **Kmq. 8,86** - Altitudine: **m. 247** - Distanza da Como: **Km. 9**

Zona altimetrica: **Montagna** - Regione agraria: **Montagna del Lario Occidentale**

Popolazione: **1.786 abitanti** (densità: **202** per Km²) di cui: **84 stranieri**
 Famiglie: **809** Abitazioni: **1.032** (sup. media **97** mq.) Edifici: **647**
 Veicoli circolanti: **1.399** (rapporto: **78** per 100 abitanti) di cui: **1.015** auto
 Rai-Tv: **549 abbonamenti** (diffusione: **71** per 100 famiglie)

Aziende agricole: **1** con **35,50 ettari**

Attività industriali: **36 unità locali** con **91 addetti**

Attività commerciali: **21 unità locali** con **34 addetti**

Altre attività: **57 unità locali** con **129 addetti**

Aziende artigiane iscritte all'albo: **50**, di cui **38** di produzione

Punti di vendita al dettaglio: **4 alimentari** e **4 non alimentari**

Turismo: **2 esercizi alberghieri** con **107 camere** e **2 suites**

1 rifugio con **10 posti letto**

5 ristoranti

Stabilimenti balneari

Mercato: settimanale, **Venerdì** dalle 8,30 alle 11,30

Istruzione e cultura: **Scuola per l'infanzia statale - Scuola elementare statale - Biblioteca comunale**

Sanità: **Farmacia, Ambulatorio medico**

Vari: **Ufficio postale, Sportello bancario, Riparazione auto**

Fa parte:

- della **Comunità Montana n. 19 "Lario Intelvese"** con sede in **San Fedele d'Intelvi**
- del **Distretto Scolastico n. 11** con sede in **Como**

Rientra nella giurisdizione:

- del **Tribunale di Como**
- del **Giudice di Pace di Como**
- dell' **Ufficio delle Entrate di Como**
- della **Conservatoria dei Registri Imm. e delle Ipoteche di Como**
- della **Stazione dei Carabinieri di Cernobbio**
- della **Compagnia della Guardia di Finanza di Como**
- della **Sezione Circostrizionale Impiego di Como**
- della **Diocesi di Como, Zona Pastorale Bisbino**

Mezzi pubblici di comunicazione:

Linee automobilistiche: **Como-Menaggio-Colico / Como-Argegno / Como-Tosnacco**

Navigazione: Battello **Como-Bellano**

Ricorrenze e manifestazioni:

Festa patronale: **San Martino, seconda domenica di novembre**

Fiere e mostre: **Fiera di San Martino** (F vari, mese di novembre)



MONGUZZO

Località abitate: **Cavolto, Fornace, Nobile, Dindella, Fornacetta, San Francesco**

C.A.P.: **22040** - Prefisso Telefonico: **031** - Posizione: **N - 7**

Superficie: **Kmq. 3,69** - Altitudine: **m. 320** - Distanza da Como: **Km. 18**

Zona altimetrica: **Collina** - Regione agraria: **Brianza Comasca Occidentale** - Parco: **Valle del Lambro**

Popolazione: **2.042 abitanti** (densità: **553** per Km².) di cui: **68 stranieri**
Famiglie: **758** Abitazioni: **706** (sup. media **103** mq.) Edifici: **307**
Veicoli circolanti: **1.581** (rapporto: **79** per 100 abitanti) di cui: **1.262** auto
Rai-Tv: **519 abbonamenti** (diffusione: **72** per 100 famiglie)

Aziende agricole: **4** con **61,93 ettari**

Attività industriali: **46 unità locali** con **190 addetti**

Attività commerciali: **36 unità locali** con **61 addetti**

Altre attività: **45 unità locali** con **96 addetti**

Aziende artigiane iscritte all'albo: **63**, di cui **46** di produzione

Punti di vendita al dettaglio: **1 alimentari** e **5 non alimentari**

Turismo: **2 esercizi alberghieri** con **47 camere**

2 ristoranti

Pro Loco

Istruzione e cultura: **Scuola per l'infanzia statale - Scuola elementare statale - Biblioteca comunale**

Sanità: **Dispensario farmaceutico, Ambulatorio medico**

Vari: **Ufficio postale, Distributore di carburanti, Riparazione auto**

Fa parte:

• del **Distretto Scolastico n. 15** con sede in **Erba**

Rientra nella giurisdizione:

- del **Tribunale di Como, Sezione distaccata di Erba**
- del **Giudice di Pace di Erba**
- dell' **Ufficio delle Entrate di Erba**
- della **Conservatoria dei Registri Imm. e delle Ipoteche di Como**
- della **Stazione dei Carabinieri di Lurago d'Erba**
- della **Compagnia della Guardia di Finanza di Erba**
- della **Sezione Circostrizionale Impiego di Erba**
- della **Diocesi di Milano, Zona Pastorale Lecco, Decanato di Erba**

Mezzi pubblici di comunicazione:

Linee automobilistiche: **Como-Casatenovo-Merate / Cremnago-Lurago d'Erba-Erba**

Ricorrenze e manifestazioni:

Festa patronale: **San Biagio, 3 febbraio**

MONTANO LUCINO

Località abitate: **Lucino, Montano, Cantalupo, Casarico, Ronco, Trivino**
C.A.P.: **22070** - Prefisso Telefonico: **031** - Posizione: **N - 4**

Superficie: **Kmq. 5,18** - Altitudine: **m. 331** - Distanza da Como: **Km. 6**

Zona altimetrica: **Collina** - Regione agraria: **Colline di Como**

Popolazione: **4.494 abitanti** (densità: **868** per Km².) di cui: **199 stranieri**
Famiglie: **1.771** Abitazioni: **1.639** (sup. media **98** mq.) Edifici: **721**
Veicoli circolanti: **3.678** (rapporto: **81** per 100 abitanti) di cui: **2.819** auto
Rai-Tv: **1.347 abbonamenti** (diffusione: **79** per 100 famiglie)

Aziende agricole: **14** con **126,97 ettari**

Attività industriali: **79 unità locali** con **373 addetti**

Attività commerciali: **93 unità locali** con **718 addetti**

Altre attività: **154 unità locali** con **493 addetti**

Aziende artigiane iscritte all'albo: **101**, di cui **61** di produzione

Punti di vendita al dettaglio: **2 alimentari** e **48 non alimentari**

Turismo: **6 ristoranti** di cui **1 etnico**

Mercato: settimanale, **Mercoledì** dalle 8,00 alle 13,00

Istruzione e cultura: **Scuole per l'infanzia paritarie - Scuole elementari statali e paritarie - Scuola media paritaria - Biblioteca comunale**

Servizi sociali

area minori: **1 comunità alloggio** con **10 posti**

area handicap: **2 comunità alloggio** con **22 posti**

Sanità: **Farmacia, Ambulatorio medico**

Spettacolo e ricreativi: **Sala cinematografica**

Vari: **Ufficio postale, Sportello bancario, Riparazione auto, Lavanderia**

Fa parte:

• del **Distretto Scolastico n. 11** con sede in **Como**

Rientra nella giurisdizione:

- del **Tribunale di Como**
 - del **Giudice di Pace di Como**
 - dell' **Ufficio delle Entrate di Como**
 - della **Conservatoria dei Registri Imm. e delle Ipoteche di Como**
 - della **Stazione dei Carabinieri di Lurate Caccivio**
 - della **Compagnia della Guardia di Finanza di Olgiate Comasco**
 - della **Sezione Circostrizionale Impiego di Como**
 - della **Diocesi di Como, Zona Pastorale Como Sud**
- E' **Sezione doganale** della **Dogana di Como**

Mezzi pubblici di comunicazione:

Linee automobilistiche: **Como-Maccio / Como-Appiano / Como-Varese**

Ricorrenze e manifestazioni:

Festa patronale: **a Lucino San Giorgio, 23 aprile**

a Montano Sant'Andrea, 30 novembre

Fiere e mostre: **Fiera zootecnica settembrina** (F zootecnico, mese di settembre)



MONTEMEZZO

Località abitate: **Burano, Cerceno, Piazzolo, Selva**
C.A.P.: **22010** - Prefisso Telefonico: **0344** - Posizione: **B - 10**
Superficie: **Kmq. 9,14** - Altitudine: **m. 522** - Distanza da Como: **Km. 62**
Zona altimetrica: **Montagna** - Regione agraria: **Montagna dell'Alto Lario**

Popolazione: **261 abitanti** (densità: **29** per Kmq.) di cui: **8 stranieri**
Famiglie: **121** Abitazioni: **287** (sup. media **85** mq.) Edifici: **279**
Veicoli circolanti: **223** (rapporto: **83** per 100 abitanti) di cui: **161** auto
Rai-Tv: **62 abbonamenti** (diffusione: **57** per 100 famiglie)

Aziende agricole: **9** con **87,95 ettari**
Attività industriali: **13 unità locali** con **30 addetti**
Altre attività: **4 unità locali** con **6 addetti**
Aziende artigiane iscritte all'albo: **15**, di cui **14** di produzione

Turismo: **1 rifugio** con **20 posti letto**
2 ristoranti
Pro Loco

Istruzione e cultura: **Scuola per l'infanzia statale**

Sanità: **Ambulatorio medico**

Fa parte:

- della **Comunità Montana n. 21 "Alto Lario Occidentale"** con sede in **Gravedona**
- del **Distretto Scolastico n. 19** con sede in **Dongo**

Rientra nella giurisdizione:

- del **Tribunale di Como, Sezione distaccata di Menaggio**
- del **Giudice di Pace di Menaggio**
- dell' **Ufficio delle Entrate di Menaggio**
- della **Conservatoria dei Registri Imm. e delle Ipoteche di Como**
- della **Stazione dei Carabinieri di Gravedona**
- della **Brigata della Guardia di Finanza di Dongo**
- della **Sezione Circostrizionale Impiego di Menaggio**
- della **Diocesi di Como, Zona Pastorale Tre Pievi**

Ricorrenze e manifestazioni:

Festa patronale: **San Martino, 11 novembre**

MONTORFANO

Località abitate: **Mandane**
C.A.P.: **22030** - Prefisso Telefonico: **031** - Posizione: **N - 6**
Superficie: **Kmq. 3,53** - Altitudine: **m. 414** - Distanza da Como: **Km. 7**
Zona altimetrica: **Collina** - Regione agraria: **Colline di Como**
Parco: **della Brughiera**

Popolazione: **2.647 abitanti** (densità: **750** per Kmq.) di cui: **73 stranieri**
Famiglie: **1.020** Abitazioni: **960** (sup. media **104** mq.) Edifici: **469**
Veicoli circolanti: **2.208** (rapporto: **85** per 100 abitanti) di cui: **1.723** auto
Rai-Tv: **724 abbonamenti** (diffusione: **74** per 100 famiglie)

Aziende agricole: **6** con **33,73 ettari**
Attività industriali: **67 unità locali** con **376 addetti**
Attività commerciali: **47 unità locali** con **128 addetti**
Altre attività: **98 unità locali** con **186 addetti**
Aziende artigiane iscritte all'albo: **78**, di cui **58** di produzione
Punti di vendita al dettaglio: **2 alimentari** e **9 non alimentari**

Turismo: **1 esercizio alberghiero** con **9 camere** e **3 suites**
1 campeggio con **250 piazzole**
7 ristoranti
Pro Loco
Agenzia di viaggio

Mercato: settimanale, **Mercoledì** dalle 7,00 alle 14,00

Istruzione e cultura: **Scuola per l'infanzia statale - Scuola elementare statale - Biblioteca comunale**

Sanità: **Farmacia, Ambulatorio medico, Servizio Sanitario U/E 118**

Vari: **Ufficio postale, Sportello bancario, Riparazione auto, Lavanderia**

Fa parte:

- del **Distretto Scolastico n. 11** con sede in **Como**

Rientra nella giurisdizione:

- del **Tribunale di Como**
- del **Giudice di Pace di Como**
- dell' **Ufficio delle Entrate di Como**
- della **Conservatoria dei Registri Imm. e delle Ipoteche di Como**
- della **Stazione dei Carabinieri di Como/Albate**
- della **Compagnia della Guardia di Finanza di Como**
- della **Sezione Circostrizionale Impiego di Como**
- della **Diocesi di Como, Zona Pastorale Como Sud**

Mezzi pubblici di comunicazione:

Linee automobilistiche: **Como-Inverigo-Cantù / Como-Merate-Bergamo / Como-Casatenovo-Merate**

Ricorrenze e manifestazioni:

Festa patronale: **San Giovanni Evangelista, 27 dicembre**

Fiere e mostre: **Fiera degli uccelli** (FS ornitologico, mese di maggio)

Località abitate: **Cascina del Poggio**

C.A.P.: **22076** - Prefisso Telefonico: **0331** - Posizione: **Q - 3**

Superficie: **Kmq. 10,36** - Altitudine: **m. 255** - Distanza da Como: **Km. 23**

Zona altimetrica: **Pianura** - Regione agraria: **Pianura Comasca**

Parco: **della Pineta di Appiano Gentile e Tradate**

Popolazione: **7.595 abitanti** (densità: **733** per Kmq.) di cui: **434 stranieri**

Famiglie: **3.074** Abitazioni: **2.790** (sup. media **100** mq.) Edifici: **1.167**

Veicoli circolanti: **5.245** (rapporto: **71** per 100 abitanti) di cui: **4.178** auto

Rai-Tv: **2.122 abbonamenti** (diffusione: **73** per 100 famiglie)

Aziende agricole: **17** con **401,54 ettari**

Attività industriali: **216 unità locali** con **1.381 addetti**

Attività commerciali: **132 unità locali** con **360 addetti**

Altre attività: **191 unità locali** con **418 addetti**

Aziende artigiane iscritte all'albo: **254**, di cui **185** di produzione

Punti di vendita al dettaglio: **4 alimentari** e **48 non alimentari**

Turismo: **1 esercizio alberghiero** con **9 camere**

4 ristoranti

Agenzia di viaggio

Mercato: settimanale, **Martedì** dalle 7,30 alle 13,30

Istruzione e cultura: **Scuole per l'infanzia statale e paritarie - Scuola elementare statale - Scuola media statale - Biblioteca comunale**

Servizi sociali

area anziani: **1 casa albergo** con **39 posti**

2 residenze sanitarie assistenziali con **82 posti**

area minori: **1 asilo nido** con **30 posti**

1 centro ricreativo diurno con **50 posti**

area handicap: **1 centro socio-educativo** con **30 posti**

Sanità: **Farmacia, Ambulatorio medico, Servizio Sanitario U/E 118**

Vari: **Ufficio postale, Sportello bancario, Distributore di carburanti, Riparazione auto, Lavanderia**

Fa parte:

• del **Distretto Scolastico n. 7** con sede in **Tradate (Va)**

E' sede:

• della **Stazione dei Carabinieri**

Rientra nella giurisdizione:

• del **Tribunale di Como**

• del **Giudice di Pace di Como**

• dell' **Ufficio delle Entrate di Como**

• della **Conservatoria dei Registri Imm. e delle Ipoteche di Como**

• della **Compagnia della Guardia di Finanza di Olgiate Comasco**

• della **Sezione Circoscrizionale Impiego di Appiano Gentile**

• della **Diocesi di Milano, Zona Pastorale Varese, Decanato di Appiano Gentile**

Mezzi pubblici di comunicazione:

Linee ferroviarie: **F.N.M. Milano-Saronno-Varese-Laveno**

Linee automobilistiche: **Como-Mozzate / Saronno-Rescaldina-Gorla Minore-Tradate / Tradate-Saronno-Arese**

Ricorrenze e manifestazioni:

Festa patronale: **Sant'Alessandro Martire, 26 agosto**

Fiere e mostre: **Mostra Mercato Sant'Alessandro** (F hobbistica/artigiana, mese di settembre)

C.A.P.: **22010** - Prefisso Telefonico: **0344** - Posizione: **D - 8**

Superficie: **Kmq. 4,12** - Altitudine: **m. 201** - Distanza da Como: **Km. 48**

Zona altimetrica: **Montagna** - Regione agraria: **Montagna dell'Alto Lario**

Popolazione: **1.033 abitanti** (densità: **251** per Kmq.) di cui: **34 stranieri**

Famiglie: **428** Abitazioni: **749** (sup. media **76** mq.) Edifici: **520**

Veicoli circolanti: **754** (rapporto: **72** per 100 abitanti) di cui: **586** auto

Rai-Tv: **331 abbonamenti** (diffusione: **78** per 100 famiglie)

Aziende agricole: **12** con **102,24 ettari**

Attività industriali: **17 unità locali** con **59 addetti**

Attività commerciali: **5 unità locali** con **11 addetti**

Altre attività: **16 unità locali** con **19 addetti**

Aziende artigiane iscritte all'albo: **28**, di cui **23** di produzione

Punti di vendita al dettaglio: **1 non alimentari**

Turismo: **1 azienda agrituristica**

2 ristoranti

Pro Loco

Mercato: quindicinale, **Giovedì** dalle 8,00 alle 16,00

Istruzione e cultura: **Scuola per l'infanzia paritaria - Scuola elementare statale - Biblioteca comunale**

Servizi sociali

area minori: **1 asilo nido** con **20 posti**

1 centro ricreativo diurno con **45 posti**

Sanità: **Ambulatorio medico**

Vari: **Ufficio postale, Sportello bancario**

Fa parte:

• della **Comunità Montana n. 21 "Alto Lario Occidentale"** con sede in **Gravedona**

• del **Distretto Scolastico n. 19** con sede in **Dongo**

Rientra nella giurisdizione:

• del **Tribunale di Como, Sezione distaccata di Menaggio**

• del **Giudice di Pace di Menaggio**

• dell' **Ufficio delle Entrate di Menaggio**

• della **Conservatoria dei Registri Imm. e delle Ipoteche di Como**

• della **Stazione dei Carabinieri di Dongo**

• della **Compagnia della Guardia di Finanza di Menaggio**

• della **Sezione Circoscrizionale Impiego di Menaggio**

• della **Diocesi di Como, Zona Pastorale Tre Pievi**

Mezzi pubblici di comunicazione:

Linee automobilistiche: **Como-Menaggio-Colico / Pianello-Morbegno-Sondrio**

Ricorrenze e manifestazioni:

Festa patronale: **San Biagio, 3 febbraio**

Fiere e mostre: **Fiera di San Biagio di merci e bestiame** (F vari/zoo-tecnico, mese di febbraio) - **Fiera della Madonna del Carmine** (F vari, mese di luglio)



Località abitate: **Careno**

C.A.P.: **22020** - Prefisso Telefonico: **031** - Posizione: **I - 6**

Superficie: **Kmq. 15,03** - Altitudine: **m. 300** - Distanza da Como: **Km. 16**

Zona altimetrica: **Montagna** - Regione agraria: **Montagna del Lario Occidentale**

Popolazione: **1.308 abitanti** (densità: **87** per Kmq.) di cui: **140 stranieri**

Famiglie: **582** Abitazioni: **868** (sup. media **82** mq.) Edifici: **746**

Veicoli circolanti: **888** (rapporto: **69** per 100 abitanti) di cui: **737** auto

Rai-Tv: **384 abbonamenti** (diffusione: **67** per 100 famiglie)

Aziende agricole: **5** con **240,64 ettari**

Attività industriali: **30 unità locali** con **45 addetti**

Attività commerciali: **24 unità locali** con **36 addetti**

Altre attività: **27 unità locali** con **36 addetti**

Aziende artigiane iscritte all'albo: **50**, di cui **40** di produzione

Punti di vendita al dettaglio: **3 alimentari** e **3 non alimentari**

Turismo: **1 esercizio alberghiero** con **8 camere**

1 affittacamere con **4 camere** e **9 posti letto**

1 azienda agrituristica

7 ristoranti

Mercato: settimanale, **Lunedì** dalle 8,00 alle 13,30

Istruzione e cultura: **Scuola per l'infanzia paritaria - Scuola elementare statale - Biblioteca comunale**

Sanità: **Farmacia, Ambulatorio medico**

Vari: **Ufficio postale, Sportello bancario, Riparazione auto**

Fa parte:

- della **Comunità Montana n. 18 "Triangolo Lariano"** con sede in **Canzo**
- del **Distretto Scolastico n. 11** con sede in **Como**

Rientra nella giurisdizione:

- del **Tribunale di Como**
- del **Giudice di Pace di Como**
- dell' **Ufficio delle Entrate di Como**
- della **Conservatoria dei Registri Imm. e delle Ipoteche di Como**
- della **Stazione dei Carabinieri di Pognana Lario**
- della **Compagnia della Guardia di Finanza di Como**
- della **Sezione Circoscrizionale Impiego di Como**
- della **Diocesi di Como, Zona Pastorale Lario**

Mezzi pubblici di comunicazione:

Linee automobilistiche: **Como-Bellagio / Como-Pian del Tivano**

Ricorrenze e manifestazioni:

Festa patronale: **SS. Pietro e Paolo, 29 giugno**

C.A.P.: **22060** - Prefisso Telefonico: **031** - Posizione: **P - 6**

Superficie: **Kmq. 2,83** - Altitudine: **m. 277** - Distanza da Como: **Km. 16**

Zona altimetrica: **Collina** - Regione agraria: **Brianza Comasca Occidentale** - Parco: **della Brughiera**

Popolazione: **2.945 abitanti** (densità: **1.041** per Kmq.) di cui: **125 stranieri**

Famiglie: **1.100** Abitazioni: **1.095** (sup. media **95** mq.) Edifici: **439**

Veicoli circolanti: **2.264** (rapporto: **77** per 100 abitanti) di cui: **1.769** auto

Rai-Tv: **792 abbonamenti** (diffusione: **76** per 100 famiglie)

Aziende agricole: **6** con **112,36 ettari**

Attività industriali: **128 unità locali** con **2.099 addetti**

Attività commerciali: **63 unità locali** con **199 addetti**

Altre attività: **62 unità locali** con **232 addetti**

Aziende artigiane iscritte all'albo: **113**, di cui **96** di produzione

Punti di vendita al dettaglio: **2 alimentari** e **9 non alimentari**

Turismo: **3 ristoranti**

Mercato: settimanale, **Lunedì** dalle 7,00 alle 13,00

Istruzione e cultura: **Scuola per l'infanzia paritaria - Scuola elementare statale - Biblioteca comunale**

Servizi sociali

area minori: **1 asilo nido** con **9 posti**

Sanità: **Farmacia, Ambulatorio medico**

Spettacolo e ricreativi: **Discoteca, Locale con animazione**

Vari: **Ufficio postale, Sportello bancario, Distributore di carburanti, Riparazione auto, Lavanderia**

Fa parte:

- del **Distretto Scolastico n. 12** con sede in **Cantù**

Rientra nella giurisdizione:

- del **Tribunale di Como, Sezione distaccata di Cantù**
- del **Giudice di Pace di Cantù**
- dell' **Ufficio delle Entrate di Cantù**
- della **Conservatoria dei Registri Imm. e delle Ipoteche di Como**
- della **Stazione dei Carabinieri di Cantù**
- della **Compagnia della Guardia di Finanza di Erba**
- della **Sezione Circoscrizionale Impiego di Cantù**
- della **Diocesi di Milano, Zona Pastorale Monza, Decanato di Cantù**

Mezzi pubblici di comunicazione:

Linee automobilistiche: **Cantù-Carimate-Novedrate-Mariano**

Ricorrenze e manifestazioni:

Festa patronale: **SS. Donato e Carpofo, mese di settembre**

Fiere e mostre: **Mostra internazionale del pizzo** (FS pizzi, mese di settembre)



OLGIATE COMASCO

Località abitate: **Boscone, Gerbo, Baragiola, Valtorta**
 C.A.P.: **22077** - Prefisso Telefonico: **031** - Posizione: **N - 3**
 Superficie: **Kmq. 10,90** - Altitudine: **m. 415** - Distanza da Como: **Km. 13**
 Zona altimetrica: **Collina** - Regione agraria: **Colline di Como**

Popolazione: **10.997 abitanti** (densità: **1.009** per Km²) di cui: **341 stranieri**
 Famiglie: **4.362** Abitazioni: **4.225** (sup. media **99** mq.) Edifici: **1.998**
 Veicoli circolanti: **8.742** (rapporto: **81** per 100 abitanti) di cui: **6.901** auto
 Rai-Tv: **3.377 abbonamenti** (diffusione: **82** per 100 famiglie)

Aziende agricole: **25** con **257,12 ettari**
 Attività industriali: **248 unità locali** con **3.180 addetti**
 Attività commerciali: **236 unità locali** con **785 addetti**
 Altre attività: **318 unità locali** con **761 addetti**
 Aziende artigiane iscritte all'albo: **363**, di cui **240** di produzione
 Punti di vendita al dettaglio: **11 alimentari** e **93 non alimentari**

Turismo: **1 esercizio alberghiero** con **21 camere**
3 ristoranti
Pro Loco
Agenzia di viaggio

Mercato: settimanale, **Mercoledì** dalle 7,30 alle 13,30
 Istruzione e cultura: **Scuole per l'infanzia statali - Scuole elementari statali - Scuola media statale - Istituto superiore statale (Liceo scientifico) - Biblioteca comunale**

Servizi sociali
 area anziani: **1 residenza sanitaria assistenziale** con **82 posti**
 area minori: **1 asilo nido** con **30 posti**
1 centro ricreativo diurno con **240 posti**
 area handicap: **2 comunità alloggio** con **17 posti**

Sanità: **Farmacia, Servizio Sanitario U/E 118, Consultorio familiare, Poliambulatorio**
 Vari: **Ufficio postale, Sportello bancario, Distributore di carburanti, Riparazione auto, Lavanderia**

Fa parte:
 • del **Distretto Scolastico n. 10** con sede in **Appiano Gentile**

E' sede:
 • della **Stazione dei Carabinieri**
 • della **Compagnia della Guardia di Finanza**

Rientra nella giurisdizione:
 • del **Tribunale di Como**
 • del **Giudice di Pace di Como**
 • dell' **Ufficio delle Entrate di Como**
 • della **Conservatoria dei Registri Imm. e delle Ipoteche di Como**
 • della **Sezione Circostrizionale Impiego di Appiano Gentile**
 • della **Diocesi di Como, Zona Pastorale Prealpi**

Mezzi pubblici di comunicazione:
 Linee automobilistiche: **Como-Valmorea / Tradate-Olgiate Comasco / Como-Varese / Olgiate Comasco-Appiano-Lomazzo**

Ricorrenze e manifestazioni:
 Festa patronale: **SS. Ippolito e Cassiano, 13 agosto**
 Fiere e mostre: **Pane, Riso e Cioccolato** (F vari, mese di ottobre)

OLTRONA di S. MAMETTE

Località abitate: **Cascina Tavorella, Ronco**
 C.A.P.: **22070** - Prefisso Telefonico: **031** - Posizione: **O - 3**
 Superficie: **Kmq. 2,71** - Altitudine: **m. 370** - Distanza da Como: **Km. 14**
 Zona altimetrica: **Collina** - Regione agraria: **Colline di Como**
 Parco: **della Pineta di Appiano Gentile e Tradate**

Popolazione: **2.182 abitanti** (densità: **805** per Km²) di cui: **80 stranieri**
 Famiglie: **834** Abitazioni: **822** (sup. media **100** mq.) Edifici: **436**
 Veicoli circolanti: **1.586** (rapporto: **72** per 100 abitanti) di cui: **1.298** auto
 Rai-Tv: **618 abbonamenti** (diffusione: **75** per 100 famiglie)

Aziende agricole: **7** con **49,63 ettari**
 Attività industriali: **61 unità locali** con **505 addetti**
 Attività commerciali: **38 unità locali** con **89 addetti**
 Altre attività: **40 unità locali** con **69 addetti**
 Aziende artigiane iscritte all'albo: **68**, di cui **47** di produzione
 Punti di vendita al dettaglio: **4 alimentari** e **3 non alimentari**

Turismo: **2 ristoranti**
 Mercato: settimanale, **Venerdì** dalle 7,30 alle 13,00

Istruzione e cultura: **Scuola per l'infanzia paritaria - Scuola elementare statale - Biblioteca comunale**

Sanità: **Farmacia, Ambulatorio medico**
 Vari: **Ufficio postale, Sportello bancario, Riparazione auto**

Fa parte:
 • del **Distretto Scolastico n. 10** con sede in **Appiano Gentile**

Rientra nella giurisdizione:
 • del **Tribunale di Como**
 • del **Giudice di Pace di Como**
 • dell' **Ufficio delle Entrate di Como**
 • della **Conservatoria dei Registri Imm. e delle Ipoteche di Como**
 • della **Stazione dei Carabinieri di Appiano Gentile**
 • della **Compagnia della Guardia di Finanza di Olgiate Comasco**
 • della **Sezione Circostrizionale Impiego di Appiano Gentile**
 • della **Diocesi di Milano, Zona Pastorale Varese, Decanato di Appiano Gentile**

Mezzi pubblici di comunicazione:
 Linee automobilistiche: **Como-Appiano / Olgiate Comasco-Appiano-Lomazzo**

Ricorrenze e manifestazioni:
 Festa patronale: **San Mamette, 29 agosto**



Località abitate: **Cascina Foppa, Parzano**
 C.A.P.: **22030** - Prefisso Telefonico: **031** - Posizione: **N - 7**
 Superficie: **Kmq. 4,46** - Altitudine: **m. 390** - Distanza da Como: **Km. 10**
 Zona altimetrica: **Collina** - Regione agraria: **Brianza Comasca Occidentale** - Parco: **della Brughiera**

Popolazione: **2.566 abitanti** (densità: **575** per Km²) di cui: **38 stranieri**
 Famiglie: **1.003** Abitazioni: **930** (sup. media **99** mq.) Edifici: **457**
 Veicoli circolanti: **2.056** (rapporto: **84** per 100 abitanti) di cui: **1.558** auto
 Rai-Tv: **726 abbonamenti** (diffusione: **79** per 100 famiglie)

Aziende agricole: **15** con **96,35 ettari**
 Attività industriali: **104 unità locali** con **1.119 addetti**
 Attività commerciali: **50 unità locali** con **104 addetti**
 Altre attività: **94 unità locali** con **237 addetti**
 Aziende artigiane iscritte all'albo: **117**, di cui **83** di produzione
 Punti di vendita al dettaglio: **1 alimentari** e **9 non alimentari**

Turismo: **1 azienda agrituristica**
4 ristoranti

Istruzione e cultura: **Scuola per l'infanzia paritaria - Scuola elementare statale**

Sanità: **Farmacia, Ambulatorio medico**

Vari: **Ufficio postale, Sportello bancario, Riparazione auto**

Fa parte:

- del **Distretto Scolastico n. 15** con sede in **Erba**

Rientra nella giurisdizione:

- del **Tribunale di Como, Sezione distaccata di Erba**
- del **Giudice di Pace di Erba**
- dell' **Ufficio delle Entrate di Erba**
- della **Conservatoria dei Registri Imm. e delle Ipoteche di Como**
- della **Stazione dei Carabinieri di Lurago d'Erba**
- della **Compagnia della Guardia di Finanza di Erba**
- della **Sezione Circostrizionale Impiego di Erba**
- della **Diocesi di Milano, Zona Pastorale Lecco, Decanato di Erba**

Mezzi pubblici di comunicazione:

Linee automobilistiche: **Como-Inverigo-Cantù / Erba-Orsenigo-Erba**

Ricorrenze e manifestazioni:

Festa patronale: **San Martino di Tours, 11 novembre**

C.A.P.: **22010** - Prefisso Telefonico: **0344** - Posizione: **G - 7**
 Superficie: **Kmq. 8,01** - Altitudine: **m. 235** - Distanza da Como: **Km. 26**
 Zona altimetrica: **Montagna** - Regione agraria: **Montagna del Lario Occidentale**

Popolazione: **974 abitanti** (densità: **122** per Km²) di cui: **36 stranieri**
 Famiglie: **430** Abitazioni: **711** (sup. media **85** mq.) Edifici: **486**
 Veicoli circolanti: **683** (rapporto: **70** per 100 abitanti) di cui: **530** auto
 Rai-Tv: **277 abbonamenti** (diffusione: **66** per 100 famiglie)

Aziende agricole: **16** con **74,21 ettari**
 Attività industriali: **20 unità locali** con **42 addetti**
 Attività commerciali: **8 unità locali** con **55 addetti**
 Altre attività: **32 unità locali** con **47 addetti**
 Aziende artigiane iscritte all'albo: **24**, di cui **20** di produzione
 Punti di vendita al dettaglio: **1 non alimentari**

Turismo: **1 affittacamere** con **6 camere** e **12 posti letto**
1 rifugio con **25 posti letto**
9 ristoranti
Pro Loco

Istruzione e cultura: **Scuola per l'infanzia paritaria - Scuola elementare statale - Scuola media statale**

Sanità: **Ambulatorio medico**

Spettacolo e ricreativi: **Locale con animazione**

Vari: **Ufficio postale**

Fa parte:

- della **Comunità Montana n. 19 "Lario Intelvese"** con sede in **San Fedele d'Intelvi**
- del **Distretto Scolastico n. 18** con sede in **Menaggio**

Rientra nella giurisdizione:

- del **Tribunale di Como, Sezione distaccata di Menaggio**
- del **Giudice di Pace di Menaggio**
- dell' **Ufficio delle Entrate di Menaggio**
- della **Conservatoria dei Registri Imm. e delle Ipoteche di Como**
- della **Stazione dei Carabinieri di Lenno**
- della **Compagnia della Guardia di Finanza di Menaggio**
- della **Sezione Circostrizionale Impiego di Menaggio**
- della **Diocesi di Como, Zona Pastorale Tremezzina**

Mezzi pubblici di comunicazione:

Linee automobilistiche: **Como-Menaggio-Colico**

Ricorrenze e manifestazioni:

Festa patronale: **Madonna del Soccorso, 8 settembre**
 Fiere e mostre: **Fiera di Sant'Antonio** (F vari, mese di gennaio)



Località abitate: **Bemaschina**

C.A.P.: **22020** - Prefisso Telefonico: **031** - Posizione: **M - 4**

Superficie: **Kmq. 2,16** - Altitudine: **m. 412** - Distanza da Como: **Km. 9**

Zona altimetrica: **Collina** - Regione agraria: **Colline di Como**

Parco: **Spina Verde**

Popolazione: **1.744 abitanti** (densità: **807** per Km²) di cui: **48 stranieri**

Famiglie: **665** Abitazioni: **607** (sup. media **99** mq.) Edifici: **369**

Veicoli circolanti: **1.292** (rapporto: **76** per 100 abitanti) di cui: **997** auto

Rai-Tv: **465 abbonamenti** (diffusione: **73** per 100 famiglie)

Aziende agricole: **5** con **36,34 ettari**

Attività industriali: **38 unità locali** con **379 addetti**

Attività commerciali: **26 unità locali** con **63 addetti**

Altre attività: **30 unità locali** con **62 addetti**

Aziende artigiane iscritte all'albo: **58**, di cui **39** di produzione

Punti di vendita al dettaglio: **5 non alimentari**

Turismo: **Agenzia di viaggio**

Istruzione e cultura: **Scuola per l'infanzia paritaria - Scuola elementare statale - Biblioteca comunale**

Sanità: **Farmacia, Ambulatorio medico**

Vari: **Ufficio postale, Sportello bancario, Distributore di carburanti, Riparazione auto**

Fa parte:

- del **Distretto Scolastico n. 10** con sede in **Appiano Gentile**

Rientra nella giurisdizione:

- del **Tribunale di Como**
- del **Giudice di Pace di Como**
- dell' **Ufficio delle Entrate di Como**
- della **Conservatoria dei Registri Imm. e delle Ipoteche di Como**
- della **Stazione dei Carabinieri di Faloppio/Gaggino**
- della **Compagnia della Guardia di Finanza di Olgiate Comasco**
- della **Sezione Circostrizionale Impiego di Como**
- della **Diocesi di Como, Zona Pastorale Prealpi**

Mezzi pubblici di comunicazione:

Linee automobilistiche: **Como-Valmorea**

Ricorrenze e manifestazioni:

Festa patronale: **San Giovanni Battista, 24 giugno**

C.A.P.: **22010** - Prefisso Telefonico: **0344** - Posizione: **C - 9**

Superficie: **Kmq. 10,82** - Altitudine: **m. 650** - Distanza da Como: **Km. 56**

Zona altimetrica: **Montagna** - Regione agraria: **Montagna dell'Alto Lario**

Popolazione: **209 abitanti** (densità: **19** per Km²) di cui: **9 stranieri**

Famiglie: **89** Abitazioni: **263** (sup. media **85** mq.) Edifici: **273**

Veicoli circolanti: **174** (rapporto: **83** per 100 abitanti) di cui: **113** auto

Rai-Tv: **38 abbonamenti** (diffusione: **42** per 100 famiglie)

Aziende agricole: **10** con **411,68 ettari**

Attività industriali: **4 unità locali** con **5 addetti**

Attività commerciali: **2 unità locali** con **2 addetti**

Altre attività: **1 unità locali** con **1 addetti**

Aziende artigiane iscritte all'albo: **7**, di cui **6** di produzione

Turismo: **1 esercizio alberghiero** con **11 camere**

1 azienda agrituristica

2 ristoranti

Sanità: **Ambulatorio medico**

Vari: **Ufficio postale**

Fa parte:

- della **Comunità Montana n. 21 "Alto Lario Occidentale"** con sede in **Gravedona**
- del **Distretto Scolastico n. 19** con sede in **Dongo**

Rientra nella giurisdizione:

- del **Tribunale di Como, Sezione distaccata di Menaggio**
- del **Giudice di Pace di Menaggio**
- dell' **Ufficio delle Entrate di Menaggio**
- della **Conservatoria dei Registri Imm. e delle Ipoteche di Como**
- della **Stazione dei Carabinieri di Gravedona**
- della **Brigata della Guardia di Finanza di Dongo**
- della **Sezione Circostrizionale Impiego di Menaggio**
- della **Diocesi di Como, Zona Pastorale Tre Pievi**

Mezzi pubblici di comunicazione:

Linee automobilistiche: **Dongo-Livo**

Ricorrenze e manifestazioni:

Festa patronale: **SS. Eusebio e Vittore, prima domenica di agosto**



PELLIO INTELVI

C.A.P.: **22020** - Prefisso Telefonico: **031** - Posizione: **G - 5**
 Superficie: **Kmq. 10,19** - Altitudine: **m. 750** - Distanza da Como: **Km. 30**
 Zona altimetrica: **Montagna** - Regione agraria: **Montagna della Val d'Intelvi e Ceresio**

Popolazione: **940 abitanti** (densità: **92** per Km².) di cui: **73 stranieri**
 Famiglie: **419** Abitazioni: **844** (sup. media **93** mq.) Edifici: **732**
 Veicoli circolanti: **727** (rapporto: **78** per 100 abitanti) di cui: **567** auto
 Rai-Tv: **246 abbonamenti** (diffusione: **59** per 100 famiglie)

Aziende agricole: **12** con **342,71 ettari**
 Attività industriali: **27 unità locali** con **53 addetti**
 Attività commerciali: **21 unità locali** con **69 addetti**
 Altre attività: **19 unità locali** con **69 addetti**
 Aziende artigiane iscritte all'albo: **50**, di cui **36** di produzione
 Punti di vendita al dettaglio: **9 non alimentari**

Turismo: **1 esercizio alberghiero** con **15 camere** e **3 suites**
1 ristorante

Istruzione e cultura: **Scuola per l'infanzia paritaria - Scuola elementare statale - Biblioteca comunale**

Sevizi sociali
 area anziani: **1 residenza sanitaria assistenziale** con **75 posti**

Sanità: **Farmacia, Ambulatorio medico**

Vari: **Ufficio postale, Riparazione auto, Lavanderia**

Fa parte:
 • della **Comunità Montana n. 19 "Lario Intelvese"** con sede in **San Fedele d'Intelvi**
 • del **Distretto Scolastico n. 18** con sede in **Menaggio**

Rientra nella giurisdizione:
 • del **Tribunale di Como, Sezione distaccata di Menaggio**
 • del **Giudice di Pace di Menaggio**
 • dell' **Ufficio delle Entrate di Como**
 • della **Conservatoria dei Registri Imm. e delle Ipoteche di Como**
 • della **Stazione dei Carabinieri di Lanzo d'Intelvi**
 • della **Compagnia della Guardia di Finanza di Menaggio**
 • della **Sezione Circoscrizionale Impiego di Menaggio**
 • della **Diocesi di Como, Zona Pastorale Vallintelvi**

Mezzi pubblici di comunicazione:
 Linee automobilistiche: **Como-Lanzo / San Fedele-Ponna**

Ricorrenze e manifestazioni:
 Festa patronale: **San Giorgio, 23 aprile - San Michele, 29 settembre**

PIANELLO del LARIO

Località abitate: **Calozzo, Saliana**
 C.A.P.: **22010** - Prefisso Telefonico: **0344** - Posizione: **D - 8**
 Superficie: **Kmq. 9,84** - Altitudine: **m. 213** - Distanza da Como: **Km. 46**
 Zona altimetrica: **Montagna** - Regione agraria: **Montagna dell'Alto Lario**

Popolazione: **1.019 abitanti** (densità: **104** per Km².) di cui: **22 stranieri**
 Famiglie: **436** Abitazioni: **869** (sup. media **86** mq.) Edifici: **828**
 Veicoli circolanti: **742** (rapporto: **71** per 100 abitanti) di cui: **578** auto
 Rai-Tv: **308 abbonamenti** (diffusione: **74** per 100 famiglie)

Aziende agricole: **12** con **336,30 ettari**
 Attività industriali: **26 unità locali** con **116 addetti**
 Attività commerciali: **14 unità locali** con **18 addetti**
 Altre attività: **22 unità locali** con **29 addetti**
 Aziende artigiane iscritte all'albo: **31**, di cui **26** di produzione
 Punti di vendita al dettaglio: **3 non alimentari**

Turismo: **3 bed & breakfast** con **18 posti letto**
2 campeggi con **83 piazzole**
1 ristorante
Pro Loco

Mercato: quindicinale, **Mercoledì** dalle 8,00 alle 14,00

Istruzione e cultura: **Scuola per l'infanzia paritaria - Scuola elementare statale - Biblioteca comunale - Museo** (La raccolta della barca lariana)

Sevizi sociali
 area anziani: **1 residenza sanitaria assistenziale** con **52 posti**
 area minori: **1 centro ricreativo diurno** con **50 posti**

Sanità: **Ambulatorio medico**

Vari: **Ufficio postale, Riparazione auto**

Fa parte:
 • della **Comunità Montana n. 21 "Alto Lario Occidentale"** con sede in **Gravedona**
 • del **Distretto Scolastico n. 19** con sede in **Dongo**

Rientra nella giurisdizione:
 • del **Tribunale di Como, Sezione distaccata di Menaggio**
 • del **Giudice di Pace di Menaggio**
 • dell' **Ufficio delle Entrate di Menaggio**
 • della **Conservatoria dei Registri Imm. e delle Ipoteche di Como**
 • della **Stazione dei Carabinieri di Dongo**
 • della **Compagnia della Guardia di Finanza di Menaggio**
 • della **Sezione Circoscrizionale Impiego di Menaggio**
 • della **Diocesi di Como, Zona Pastorale Tre Pievi**

Mezzi pubblici di comunicazione:
 Linee automobilistiche: **Como-Menaggio-Colico / Pianello-Morbegno-Sondrio / Crema-Pianello**

Ricorrenze e manifestazioni:
 Festa patronale: **San Martino, 11 novembre**
 Fiere e mostre: **Fiera del Turista** (F vari, mese di luglio) - **Fiera di San Martino** (F vari, mese di novembre)



C.A.P.: **22020** - Prefisso Telefonico: **031** - Posizione: **H - 6**
 Superficie: **Kmq. 4,33** - Altitudine: **m. 881** - Distanza da Como: **Km. 33**
 Zona altimetrica: **Montagna** - Regione agraria: **Montagna della Val d'Intelvi e Ceresio**

Popolazione: **291 abitanti** (densità: **67** per Km².) di cui: **6 stranieri**
 Famiglie: **148** Abitazioni: **441** (sup. media **82** mq.) Edifici: **412**
 Veicoli circolanti: **189** (rapporto: **64** per 100 abitanti) di cui: **156** auto
 Rai-Tv: **113 abbonamenti** (diffusione: **78** per 100 famiglie)

Attività industriali: **8 unità locali** con **8 addetti**
 Attività commerciali: **1 unità locali** con **1 addetti**
 Altre attività: **7 unità locali** con **9 addetti**
 Aziende artigiane iscritte all'albo: **9**, di cui **7** di produzione
 Punti di vendita al dettaglio: **2 non alimentari**

Turismo: **3 ristoranti**
Pro loco

Istruzione e cultura: **Biblioteca comunale**

Sanità: **Ambulatorio medico**

Vari: **Ufficio postale**

Fa parte:

- della **Comunità Montana n. 19 "Lario Intelvese"** con sede in **San Fedele d'Intelvi**
- del **Distretto Scolastico n. 18** con sede in **Menaggio**

Rientra nella giurisdizione:

- del **Tribunale di Como, Sezione distaccata di Menaggio**
- del **Giudice di Pace di Menaggio**
- dell' **Ufficio delle Entrate di Como**
- della **Conservatoria dei Registri Imm. e delle Ipoteche di Como**
- della **Stazione dei Carabinieri di Lanzo d'Intelvi**
- della **Compagnia della Guardia di Finanza di Menaggio**
- della **Sezione Circostrizionale Impiego di Menaggio**
- della **Diocesi di Como, Zona Pastorale Vallintelvi**

Mezzi pubblici di comunicazione:

Linee automobilistiche: **San Fedele-Pigra**

Funivia: **Argegno-Pigra**

Ricorrenze e manifestazioni:

Festa patronale: **Santa Margherita, 20 luglio - San Rocco, 16 agosto**

Località abitate: **Barna, Breglia, Il Piazza, San Rocco**

C.A.P.: **22010** - Prefisso Telefonico: **0344** - Posizione: **F - 8**

Superficie: **Kmq. 16,98** - Altitudine: **m. 595** - Distanza da Como: **Km. 40**
 Zona altimetrica: **Montagna** - Regione agraria: **Montagna del Lario Occidentale**

Popolazione: **842 abitanti** (densità: **50** per Km².) di cui: **19 stranieri**
 Famiglie: **378** Abitazioni: **1.248** (sup. media **69** mq.) Edifici: **1.082**
 Veicoli circolanti: **567** (rapporto: **68** per 100 abitanti) di cui: **416** auto
 Rai-Tv: **267 abbonamenti** (diffusione: **72** per 100 famiglie)

Aziende agricole: **8** con **16,04 ettari**
 Attività industriali: **23 unità locali** con **110 addetti**
 Attività commerciali: **9 unità locali** con **14 addetti**
 Altre attività: **13 unità locali** con **16 addetti**
 Aziende artigiane iscritte all'albo: **21**, di cui **19** di produzione
 Punti di vendita al dettaglio: **1 non alimentari**

Turismo: **2 esercizi alberghieri** con **31 camere**
1 rifugio con **30 posti letto**
3 ristoranti
Pro Loco

Mercato: quindicinale, **Giovedì** dalle 8,00 alle 13,00

Istruzione e cultura: **Scuola per l'infanzia statale - Scuola elementare statale - Biblioteca comunale**

Servizi sociali

area minori: **1 centro ricreativo diurno** con **30 posti**
1 casa vacanze con **50 posti**

Sanità: **Ambulatorio medico**

Vari: **Ufficio postale**

Fa parte:

- della **Comunità Montana n. 20 "Alpi Lepontine Meridionali"** con sede in **Porlezza**
- del **Distretto Scolastico n. 18** con sede in **Menaggio**

Rientra nella giurisdizione:

- del **Tribunale di Como, Sezione distaccata di Menaggio**
- del **Giudice di Pace di Menaggio**
- dell' **Ufficio delle Entrate di Menaggio**
- della **Conservatoria dei Registri Imm. e delle Ipoteche di Como**
- della **Stazione dei Carabinieri di Menaggio**
- della **Compagnia della Guardia di Finanza di Menaggio**
- della **Sezione Circostrizionale Impiego di Menaggio**
- della **Diocesi di Como, Zona Pastorale Tremezzina**

Mezzi pubblici di comunicazione:

Linee automobilistiche: **Menaggio-Plesio**

Ricorrenze e manifestazioni:

Festa patronale: **San Fedele, 29 ottobre**

Fiere e mostre: **Fiera degli uccelli** (F ornitologico, mese di agosto)



POGNANA LARIO

C.A.P.: **22020** - Prefisso Telefonico: **031** - Posizione: **L - 6**
Superficie: **Kmq. 4,99** - Altitudine: **m. 307** - Distanza da Como: **Km. 12**
Zona altimetrica: **Montagna** - Regione agraria: **Montagna del Lario Occidentale**

Popolazione: **869 abitanti** (densità: **174** per Kmq.) di cui: **33 stranieri**
Famiglie: **375** Abitazioni: **647** (sup. media **75** mq.) Edifici: **357**
Veicoli circolanti: **589** (rapporto: **68** per 100 abitanti) di cui: **441** auto
Rai-Tv: **255 abbonamenti** (diffusione: **70** per 100 famiglie)

Attività industriali: **18 unità locali** con **35 addetti**
Attività commerciali: **6 unità locali** con **8 addetti**
Altre attività: **22 unità locali** con **35 addetti**
Aziende artigiane iscritte all'albo: **23**, di cui **17** di produzione
Punti di vendita al dettaglio: **2 alimentari** e **1 non alimentari**

Turismo: **1 villaggio turistico** con **36 appartamenti**
2 ristoranti
Pro Loco

Istruzione e cultura: **Scuola per l'infanzia paritaria - Scuola elementare statale**

Sanità: **Ambulatorio medico**

Vari: **Ufficio postale, Riparazione auto**

Fa parte:

- della **Comunità Montana n. 18 "Triangolo Lariano"** con sede in **Canzo**
- del **Distretto Scolastico n. 11** con sede in **Como**

E' sede:

- della **Stazione dei Carabinieri**

Rientra nella giurisdizione:

- del **Tribunale di Como**
- del **Giudice di Pace di Como**
- dell' **Ufficio delle Entrate di Como**
- della **Conservatoria dei Registri Imm. e delle Ipoteche di Como**
- della **Compagnia della Guardia di Finanza di Como**
- della **Sezione Circostrizionale Impiego di Como**
- della **Diocesi di Como, Zona Pastorale Lario**

Mezzi pubblici di comunicazione:

Linee automobilistiche: **Como-Bellagio / Como-Pian del Tivano**

Navigazione: Battello **Como-Bellano**

Ricorrenze e manifestazioni:

Festa patronale: **Natività della Beata Vergine, 8 settembre**

PONNA

Località abitate: **Ponna Inferiore, Ponna di Mezzo**
C.A.P.: **22020** - Prefisso Telefonico: **031** - Posizione: **G - 5**
Superficie: **Kmq. 6,00** - Altitudine: **m. 870** - Distanza da Como: **Km. 36**
Zona altimetrica: **Montagna** - Regione agraria: **Montagna della Val d'Intelvi e Ceresio**

Popolazione: **263 abitanti** (densità: **44** per Kmq.) di cui: **2 stranieri**
Famiglie: **123** Abitazioni: **378** (sup. media **75** mq.) Edifici: **285**
Veicoli circolanti: **230** (rapporto: **87** per 100 abitanti) di cui: **168** auto
Rai-Tv: **98 abbonamenti** (diffusione: **80** per 100 famiglie)

Aziende agricole: **9** con **149,04 ettari**
Attività industriali: **9 unità locali** con **17 addetti**
Attività commerciali: **2 unità locali** con **5 addetti**
Altre attività: **1 unità locali** con **2 addetti**

Aziende artigiane iscritte all'albo: **10**, di cui **8** di produzione
Punti di vendita al dettaglio: **1 alimentari**

Turismo: **1 ristorante**

Sanità: **Ambulatorio medico**

Fa parte:

- della **Comunità Montana n. 19 "Lario Intelvese"** con sede in **San Fedele d'Intelvi**
- del **Distretto Scolastico n. 18** con sede in **Menaggio**

Rientra nella giurisdizione:

- del **Tribunale di Como, Sezione distaccata di Menaggio**
- del **Giudice di Pace di Menaggio**
- dell' **Ufficio delle Entrate di Como**
- della **Conservatoria dei Registri Imm. e delle Ipoteche di Como**
- della **Stazione dei Carabinieri di Lanzo d'Intelvi**
- della **Compagnia della Guardia di Finanza di Menaggio**
- della **Sezione Circostrizionale Impiego di Menaggio**
- della **Diocesi di Como, Zona Pastorale Vallintelvi**

Mezzi pubblici di comunicazione:

Linee automobilistiche: **San Fedele-Ponna**

Ricorrenze e manifestazioni:

Festa patronale: **San Giacomo, 25 luglio**



PONTE LAMBRO

PORLEZZA

C.A.P.: **22037** - Prefisso Telefonico: **031** - Posizione: **M - 7**
 Superficie: **Kmq. 3,43** - Altitudine: **m. 305** - Distanza da Como: **Km. 15**
 Zona altimetrica: **Montagna** - Regione agraria: **Alto Lambro**

Popolazione: **4.184 abitanti** (densità: **1.220** per Kmq.) di cui: **219 stranieri** - Famiglie: **1.672** Abitazioni: **1.657** (sup. media **87** mq.) Edifici: **564**
 Veicoli circolanti: **3.212** (rapporto: **77** per 100 abitanti) di cui: **2.569** auto
 Rai-Tv: **1.282 abbonamenti** (diffusione: **81** per 100 famiglie)

Aziende agricole: **7** con **57,30 ettari**
 Attività industriali: **94 unità locali** con **629 addetti**
 Attività commerciali: **50 unità locali** con **98 addetti**
 Altre attività: **95 unità locali** con **178 addetti**
 Aziende artigiane iscritte all'albo: **151**, di cui **109** di produzione
 Punti di vendita al dettaglio: **2 alimentari** e **14 non alimentari**

Turismo: **4 ristoranti**

Mercato: settimanale, **Lunedì** dalle 8,00 alle 13,00

Istruzione e cultura: **Scuole per l'infanzia statali - Scuole elementari statali - Scuola media statale - Biblioteca comunale**

Servizi sociali

area anziani: **1 residenza sanitaria assistenziale** con **40 posti**

area minori: **1 asilo nido** con **14 posti**

1 centro ricreativo diurno con **80 posti**

Sanità: **Farmacia, Ambulatorio medico, Poliambulatorio**

Vari: **Ufficio postale, Sportello bancario, Distributore di carburanti, Riparazione auto, Lavanderia**

Fa parte:

- della **Comunità Montana n. 18 "Triangolo Lariano"** con sede in **Canzo**
- del **Distretto Scolastico n. 15** con sede in **Erba**

Rientra nella giurisdizione:

- del **Tribunale di Como, Sezione distaccata di Erba**
- del **Giudice di Pace di Erba**
- dell' **Ufficio delle Entrate di Erba**
- della **Conservatoria dei Registri Imm. e delle Ipoteche di Como**
- della **Stazione dei Carabinieri di Erba**
- della **Compagnia della Guardia di Finanza di Erba**
- della **Sezione Circoscrizionale Impiego di Erba**
- della **Diocesi di Milano, Zona Pastorale Lecco, Decanato di Erba**

Mezzi pubblici di comunicazione:

Linee ferroviarie: **F.N.M. Milano-Meda-Asso**

Linee automobilistiche: **Erba-Casino d'Erba / Circolare Erba**

Ricorrenze e manifestazioni:

Festa patronale: **Santa Maria Annunziata, 25 marzo**

Fiere e mostre: **Fiera di Lezza** (F vari, mese di settembre)

Località abitate: **Cima**

C.A.P.: **22018** - Prefisso Telefonico: **0344** - Posizione: **F - 6**

Superficie: **Kmq. 18,72** - Altitudine: **m. 275**

Distanza da Como: **Km. 43** - Zona altimetrica: **Montagna**

Regione agraria: **Montagna della Val d'Intelvi e Ceresio**

Popolazione: **4.416 abitanti** (densità: **236** per Kmq.) di cui: **247 stranieri**
 Famiglie: **1.842** Abitazioni: **2.461** (sup. media **83** mq.) Edifici: **1.623**
 Veicoli circolanti: **3.436** (rapporto: **79** per 100 abitanti) di cui: **2.675** auto
 Rai-Tv: **1.282 abbonamenti** (diffusione: **74** per 100 famiglie)

Aziende agricole: **22** con **807,60 ettari**

Attività industriali: **87 unità locali** con **212 addetti**

Attività commerciali: **113 unità locali** con **265 addetti**

Altre attività: **181 unità locali** con **374 addetti**

Aziende artigiane iscritte all'albo: **153**, di cui **103** di produzione

Punti di vendita al dettaglio: **16 alimentari** e **83 non alimentari**

Turismo: **4 esercizi alberghieri** con **120 camere** e **35 appartamenti**

1 residenza con **10 appartamenti**

5 campeggi con **1367 piazzole** e **18 bungalows**

1 casa vacanze con **11 appartamenti** e **21 camere**

18 ristoranti

Pro Loco

Agenzia di viaggio

Ufficio informazioni e di Accoglienza Turistica

Mercato: settimanale, **Sabato** dalle 8,30 alle 17,00

Istruzione e cultura: **Scuole per l'infanzia statali - Scuole elementari statali - Scuola media statale - Biblioteca comunale**

Servizi sociali

area anziani: **1 casa albergo** con **25 posti**

1 centro diurno con **30 posti**

1 residenza sanitaria assistenziale con **70 posti**

Sanità: **Farmacia, Ambulatorio medico, Servizio Sanitario U/E 118, Punto prelievi**

Vari: **Ufficio postale, Sportello bancario, Distributore di carburanti, Riparazione auto, Lavanderia**

Fa parte:

- del **Distretto Scolastico n. 18** con sede in **Menaggio**

E' sede:

- della **Comunità Montana n. 20 "Alpi Lepontine Meridionali"**
- della **Stazione dei Carabinieri**

Rientra nella giurisdizione:

- del **Tribunale di Como, Sezione distaccata di Menaggio**
- del **Giudice di Pace di Menaggio**
- dell' **Ufficio delle Entrate di Menaggio**
- della **Conservatoria dei Registri Imm. e delle Ipoteche di Como**
- della **Compagnia della Guardia di Finanza di Menaggio**
- della **Sezione Circoscrizionale Impiego di Menaggio**
- della **Diocesi di Milano, Zona Pastorale Lecco, Decanato di Porlezza**

Mezzi pubblici di comunicazione:

Linee automobilistiche: **Menaggio-Lugano/Menaggio-Cavargna / San Fedele-Porlezza / Porlezza-Val Rezzo**

Ricorrenze e manifestazioni:

Festa patronale: **San Vittore Martire, 8 maggio**

Fiere e mostre: **Fiera di Maggio** (F vari, mese di maggio) - **Fiera di San Abbondio** (F vari, mese di agosto) - **Mostra zootecnica delle Comunità Montane della Provincia di Como** (MM zootecnico, mese di ottobre)



Località abitate: **Inarca**

C.A.P.: **22030** - Prefisso Telefonico: **031** - Posizione: **M - 8**

Superficie: **Kmq. 2,35** - Altitudine: **m. 456** - Distanza da Como: **Km. 18**

Zona altimetrica: **Collina** - Regione agraria: **Brianza Comasca Nord Orientale**

Popolazione: **933 abitanti** (densità: **397** per Kmq.) di cui: **16 stranieri**
 Famiglie: **367** Abitazioni: **432** (sup. media **112** mq.) Edifici: **277**
 Veicoli circolanti: **744** (rapporto: **79** per 100 abitanti) di cui: **564** auto
 Rai-Tv: **262 abbonamenti** (diffusione: **71** per 100 famiglie)

Aziende agricole: **5** con **21,23 ettari**

Attività industriali: **24 unità locali** con **219 addetti**

Attività commerciali: **8 unità locali** con **9 addetti**

Altre attività: **19 unità locali** con **29 addetti**

Aziende artigiane iscritte all'albo: **27**, di cui **19** di produzione

Turismo: **2 ristoranti**

Istruzione e cultura: **Scuola per l'infanzia paritaria - Scuola elementare statale**

Sanità: **Ambulatorio medico**

Vari: **Ufficio postale, Riparazione auto**

Fa parte:

- della **Comunità Montana n. 18 "Triangolo Lariano"** con sede in **Canzo**
- del **Distretto Scolastico n. 15** con sede in **Erba**

Rientra nella giurisdizione:

- del **Tribunale di Como, Sezione distaccata di Erba**
- del **Giudice di Pace di Erba**
- dell' **Ufficio delle Entrate di Erba**
- della **Conservatoria dei Registri Imm. e delle Ipoteche di Lecco**
- della **Stazione dei Carabinieri di Asso**
- della **Compagnia della Guardia di Finanza di Erba**
- della **Sezione Circoscrizionale Impiego di Erba**
- della **Diocesi di Milano, Zona Pastorale Lecco, Decanato di Erba**

Mezzi pubblici di comunicazione:

Linee automobilistiche: **Erba-Mariaga / Erba-Casino d'Erba**

Ricorrenze e manifestazioni:

Festa patronale: **San Donnino, 9 ottobre**

C.A.P.: **22030** - Prefisso Telefonico: **031** - Posizione: **M - 8**

Superficie: **Kmq. 3,23** - Altitudine: **m. 264** - Distanza da Como: **Km. 18**

Zona altimetrica: **Collina** - Regione agraria: **Brianza Comasca Nord Orientale** - Parco: **Valle del Lambro**

Popolazione: **1.256 abitanti** (densità: **389** per Kmq.) di cui: **60 stranieri**
 Famiglie: **532** Abitazioni: **584** (sup. media **93** mq.) Edifici: **245**
 Veicoli circolanti: **937** (rapporto: **76** per 100 abitanti) di cui: **694** auto
 Rai-Tv: **351 abbonamenti** (diffusione: **72** per 100 famiglie)

Aziende agricole: **3** con **11,35 ettari**

Attività industriali: **24 unità locali** con **112 addetti**

Attività commerciali: **17 unità locali** con **28 addetti**

Altre attività: **29 unità locali** con **61 addetti**

Aziende artigiane iscritte all'albo: **28**, di cui **20** di produzione

Punti di vendita al dettaglio: **3 alimentari** e **4 non alimentari**

Turismo: **1 esercizio alberghiero** con **7 camere**

1 bed & breakfast con **2 posti letto**

3 ristoranti

Agenzia di viaggio

Istruzione e cultura: **Scuola per l'infanzia paritaria - Scuola elementare statale - Scuola media statale - Biblioteca comunale**

Servizi sociali

area minori: **1 centro aggregazione** con **30 posti**

Sanità: **Farmacia, Ambulatorio medico**

Vari: **Ufficio postale, Sportello bancario, Lavanderia**

Fa parte:

- della **Comunità Montana n. 18 "Triangolo Lariano"** con sede in **Canzo**
- del **Distretto Scolastico n. 15** con sede in **Erba**

Rientra nella giurisdizione:

- del **Tribunale di Como, Sezione distaccata di Erba**
- del **Giudice di Pace di Erba**
- dell' **Ufficio delle Entrate di Erba**
- della **Conservatoria dei Registri Imm. e delle Ipoteche di Lecco**
- della **Stazione dei Carabinieri di Erba**
- della **Compagnia della Guardia di Finanza di Erba**
- della **Sezione Circoscrizionale Impiego di Erba**
- della **Diocesi di Milano, Zona Pastorale Lecco, Decanato di Erba**

Mezzi pubblici di comunicazione:

Linee automobilistiche: **Como-Erba-Lecco / Asso-Lecco**

Ricorrenze e manifestazioni:

Festa patronale: **Natività di Maria Vergine, 8 settembre**



RAMPONIO VERNA

REZZAGO

Località abitate: **Caslè**

C.A.P.: **22020** - Prefisso Telefonico: **031** - Posizione: **G - 5**

Superficie: **Kmq. 4,89** - Altitudine: **m. 667** - Distanza da Como: **Km. 33**

Zona altimetrica: **Montagna** - Regione agraria: **Montagna della Val d'Intelvi e Ceresio**

Popolazione: **407 abitanti** (densità: **83** per Km²), di cui: **25 stranieri**

Famiglie: **184** Abitazioni: **574** (sup. media **84** mq.) Edifici: **372**

Veicoli circolanti: **316** (rapporto: **75** per 100 abitanti) di cui: **253** auto

Rai-Tv: **114 abbonamenti** (diffusione: **59** per 100 famiglie)

Aziende agricole: **13** con **90,05 ettari**

Attività industriali: **5 unità locali** con **18 addetti**

Attività commerciali: **3 unità locali** con **3 addetti**

Altre attività: **9 unità locali** con **216 addetti**

Aziende artigiane iscritte all'albo: **9**, di cui **7** di produzione

Turismo: **1 esercizio alberghiero** con **11 camere**

1 ristorante

Pro Loco

Istruzione e cultura: **Scuola elementare statale - Biblioteca comunale**

Sanità: **Ambulatorio medico, Casa di cura**

Vari: **Ufficio postale, Riparazione auto**

Fa parte:

- della **Comunità Montana n. 19 "Lario Intelvese"** con sede in **San Fedele d'Intelvi**
- del **Distretto Scolastico n. 18** con sede in **Menaggio**

Rientra nella giurisdizione:

- del **Tribunale di Como, Sezione distaccata di Menaggio**
- del **Giudice di Pace di Menaggio**
- dell' **Ufficio delle Entrate di Como**
- della **Conservatoria dei Registri Imm. e delle Ipoteche di Como**
- della **Stazione dei Carabinieri di Lanzo d'Intelvi**
- della **Compagnia della Guardia di Finanza di Menaggio**
- della **Sezione Circostrizionale Impiego di Menaggio**
- della **Diocesi di Como, Zona Pastorale Vallintelvi**

Mezzi pubblici di comunicazione:

Linee automobilistiche: **Como-Lanzo**

Ricorrenze e manifestazioni:

Festa patronale: **San Benedetto, 11 luglio**

Fiere e mostre: **Sagra di San Pancrazio** (MM artigianato/hobbistica, mese di maggio)

C.A.P.: **22030** - Prefisso Telefonico: **031** - Posizione: **L - 8**

Superficie: **Kmq. 3,85** - Altitudine: **m. 654** - Distanza da Como: **Km. 27**

Zona altimetrica: **Montagna** - Regione agraria: **Alto Lambro**

Popolazione: **292 abitanti** (densità: **76** per Km²), di cui: **7 stranieri**

Famiglie: **134** Abitazioni: **375** (sup. media **69** mq.) Edifici: **210**

Veicoli circolanti: **207** (rapporto: **71** per 100 abitanti) di cui: **163** auto

Rai-Tv: **94 abbonamenti** (diffusione: **68** per 100 famiglie)

Aziende agricole: **7** con **76,05 ettari**

Attività industriali: **8 unità locali** con **12 addetti**

Attività commerciali: **7 unità locali** con **8 addetti**

Altre attività: **6 unità locali** con **8 addetti**

Aziende artigiane iscritte all'albo: **10** di produzione

Turismo: **2 esercizi alberghieri** con **20 camere**

1 azienda agrituristica

4 ristoranti

Pro Loco

Istruzione e cultura: **Scuola per l'infanzia paritaria**

Sanità: **Ambulatorio medico**

Vari: **Ufficio postale**

Fa parte:

- della **Comunità Montana n. 18 "Triangolo Lariano"** con sede in **Canzo**
- del **Distretto Scolastico n. 15** con sede in **Erba**

Rientra nella giurisdizione:

- del **Tribunale di Como, Sezione distaccata di Erba**
- del **Giudice di Pace di Erba**
- dell' **Ufficio delle Entrate di Erba**
- della **Conservatoria dei Registri Imm. e delle Ipoteche di Lecco**
- della **Stazione dei Carabinieri di Asso**
- della **Compagnia della Guardia di Finanza di Erba**
- della **Sezione Circostrizionale Impiego di Erba**
- della **Diocesi di Milano, Zona Pastorale Lecco, Decanato di Asso**

Mezzi pubblici di comunicazione:

Linee automobilistiche: **Asso-Barni-Civenna-Caglio-Sormano-Bellagio**

Ricorrenze e manifestazioni:

Festa patronale: **Santa Maria Nascente, 8 settembre**



Località abitate: **Casello Ferroviario**

C.A.P.: **22070** - Prefisso Telefonico: **031** - Posizione: **M - 3**

Superficie: **Kmq. 2,49** - Altitudine: **m. 394** - Distanza da Como: **Km. 20**

Zona altimetrica: **Collina** - Regione agraria: **Colline di Como**

Popolazione: **1.106 abitanti** (densità: **444** per Km²) di cui: **42 stranieri**

Famiglie: **428** Abitazioni: **413** (sup. media **106** mq.) Edifici: **284**

Veicoli circolanti: **873** (rapporto: **79** per 100 abitanti) di cui: **711** auto

Rai-Tv: **316 abbonamenti** (diffusione: **74** per 100 famiglie)

Aziende agricole: **7** con **13,63 ettari**

Attività industriali: **26 unità locali** con **146 addetti**

Attività commerciali: **11 unità locali** con **17 addetti**

Altre attività: **19 unità locali** con **27 addetti**

Aziende artigiane iscritte all'albo: **30**, di cui **23** di produzione

Punti di vendita al dettaglio: **1 alimentari** e **3 non alimentari**

Istruzione e cultura: **Scuola per l'infanzia paritaria - Scuola elementare statale - Biblioteca comunale**

Sanità: **Dispensario farmaceutico, Ambulatorio medico**

Servizi sociali

area minori: **2 comunità alloggio** con **15 posti**

Spettacolo e ricreativi: **Locale con animazione**

Vari: **Ufficio postale, Riparazione auto**

Fa parte:

- del **Distretto Scolastico n. 10** con sede in **Appiano Gentile**

Rientra nella giurisdizione:

- del **Tribunale di Como**
- del **Giudice di Pace di Como**
- dell' **Ufficio delle Entrate di Como**
- della **Conservatoria dei Registri Imm. e delle Ipoteche di Como**
- della **Stazione dei Carabinieri di Olgiate Comasco**
- della **Compagnia della Guardia di Finanza di Olgiate Comasco**
- della **Sezione Circostrizionale Impiego di Appiano Gentile**
- della **Diocesi di Como, Zona Pastorale Prealpi**

Mezzi pubblici di comunicazione:

Linee automobilistiche: **Como-Valmorea / Varese-Clivio**

Ricorrenze e manifestazioni:

Festa patronale: **SS. Simone e Giuda, 28 ottobre**

Località abitate: **Fornace, Galletto**

C.A.P.: **22027** - Prefisso Telefonico: **031** - Posizione: **M - 4**

Superficie: **Kmq. 2,10** - Altitudine: **m. 357** - Distanza da Como: **Km. 15**

Zona altimetrica: **Collina** - Regione agraria: **Colline di Como**

Popolazione: **1.678 abitanti** (densità: **799** per Km²) di cui: **47 stranieri**

Famiglie: **614** Abitazioni: **607** (sup. media **99** mq.) Edifici: **305**

Veicoli circolanti: **1.289** (rapporto: **78** per 100 abitanti) di cui: **1.042** auto

Rai-Tv: **443 abbonamenti** (diffusione: **75** per 100 famiglie)

Aziende agricole: **9** con **125,24 ettari**

Attività industriali: **22 unità locali** con **155 addetti**

Attività commerciali: **7 unità locali** con **7 addetti**

Altre attività: **24 unità locali** con **33 addetti**

Aziende artigiane iscritte all'albo: **28**, di cui **20** di produzione

Punti di vendita al dettaglio: **1 alimentari** e **1 non alimentari**

Mercato: settimanale, **Martedì** dalle 7,30 alle 13,00

Istruzione e cultura: **Scuola per l'infanzia paritaria - Scuola elementare statale - Biblioteca comunale**

Servizi sociali

area minori: **1 asilo nido** con **30 posti**

Sanità: **Ambulatorio medico**

Vari: **Ufficio postale**

Fa parte:

- del **Distretto Scolastico n. 10** con sede in **Appiano Gentile**

Rientra nella giurisdizione:

- del **Tribunale di Como**
- del **Giudice di Pace di Como**
- dell' **Ufficio delle Entrate di Como**
- della **Conservatoria dei Registri Imm. e delle Ipoteche di Como**
- della **Stazione dei Carabinieri di Faloppio/Gaggino**
- della **Compagnia della Guardia di Finanza di Olgiate Comasco**
- della **Sezione Circostrizionale Impiego di Appiano Gentile**
- della **Diocesi di Como, Zona Pastorale Prealpi**

È **Sezione doganale** della **Dogana di Como**

Mezzi pubblici di comunicazione:

Linee automobilistiche: **Como-Valmorea**

Ricorrenze e manifestazioni:

Festa patronale: **San Vittore e Defendente, 8 maggio**

Fiere e mostre: **Fiera degli uccelli** (FS ornitologico, mese di maggio)



ROVELLASCA

C.A.P.: **22069** - Prefisso Telefonico: **02** - Posizione: **Q - 4**
 Superficie: **Kmq. 3,46** - Altitudine: **m. 244** - Distanza da Como: **Km. 18**
 Zona altimetrica: **Pianura** - Regione agraria: **Pianura Comasca**

Popolazione: **6.890 abitanti** (densità: **1.991** per Km²) di cui: **175 stranieri**
 Famiglie: **2.766** Abitazioni: **2.590** (sup. media **94** mq.) Edifici: **1.174**
 Veicoli circolanti: **4.715** (rapporto: **70** per 100 abitanti) di cui: **3.674** auto
 Rai-Tv: **2.192 abbonamenti** (diffusione: **84** per 100 famiglie)

Aziende agricole: **16** con **334,47 ettari**
 Attività industriali: **176 unità locali** con **1.210 addetti**
 Attività commerciali: **131 unità locali** con **277 addetti**
 Altre attività: **171 unità locali** con **360 addetti**
 Aziende artigiane iscritte all'albo: **210**, di cui **139** di produzione
 Punti di vendita al dettaglio: **4 alimentari** e **33 non alimentari**

Turismo: **4 ristoranti** di cui **1 etnico**
Agenzia di viaggio

Mercato: settimanale, **Mercoledì** dalle 8,00 alle 12,30

Istruzione e cultura: **Scuola per l'infanzia paritaria - Scuola elementare statale - Scuola media statale - Biblioteca comunale**

Sanità: **Farmacia, Ambulatorio medico, Servizio Sanitario U/E 118**

Vari: **Ufficio postale, Sportello bancario, Distributore di carburanti, Riparazione auto, Lavanderia**

Fa parte:

- del **Distretto Scolastico n. 9** con sede in **Saronno (Va)**

Rientra nella giurisdizione:

- del **Tribunale di Como**
- del **Giudice di Pace di Como**
- dell' **Ufficio delle Entrate di Como**
- della **Conservatoria dei Registri Imm. e delle Ipoteche di Como**
- della **Stazione dei Carabinieri di Lomazzo**
- della **Compagnia della Guardia di Finanza di Olgiate Comasco**
- della **Sezione Circostrizionale Impiego di Appiano Gentile**
- della **Diocesi di Como, Zona Pastorale Bassa Comasca**

Mezzi pubblici di comunicazione:

Linee ferroviarie: **F.N.M. Milano-Saronno-Como**

Linee automobilistiche: **Appiano-Lurago Marinane-Lomazzo / Saronno-Rovello-Saronno / Meda-Saronno**

Ricorrenze e manifestazioni:

Festa patronale: **SS. Pietro e Paolo, 29 giugno**

ROVELLO PORRO

C.A.P.: **22070** - Prefisso Telefonico: **02** - Posizione: **Q - 4**
 Superficie: **Kmq. 5,64** - Altitudine: **m. 240** - Distanza da Como: **Km. 20**
 Zona altimetrica: **Pianura** - Regione agraria: **Pianura Comasca**

Popolazione: **5.862 abitanti** (densità: **1.039** per Km²) di cui: **290 stranieri**
 Famiglie: **2.355** Abitazioni: **2.259** (sup. media **98** mq.) Edifici: **1.270**
 Veicoli circolanti: **4.099** (rapporto: **71** per 100 abitanti) di cui: **3.204** auto
 Rai-Tv: **1.778 abbonamenti** (diffusione: **78** per 100 famiglie)

Aziende agricole: **25** con **264,54 ettari**
 Attività industriali: **125 unità locali** con **643 addetti**
 Attività commerciali: **186 unità locali** con **329 addetti**
 Altre attività: **120 unità locali** con **232 addetti**
 Aziende artigiane iscritte all'albo: **178**, di cui **126** di produzione
 Punti di vendita al dettaglio: **14 alimentari** e **13 non alimentari**

Turismo: **4 ristoranti** di cui **1 etnico**

Mercato: settimanale, **Martedì** dalle 8,00 alle 12,30

Istruzione e cultura: **Scuola per l'infanzia paritaria - Scuola elementare statale - Scuola media statale - Biblioteca comunale**

Servizi sociali

area anziani: **1 casa albergo** con **20 posti**

area minori: **1 asilo nido** con **38 posti**

Sanità: **Farmacia**

Vari: **Ufficio postale, Sportello bancario, Distributore di carburanti, Riparazione auto, Lavanderia**

Fa parte:

- del **Distretto Scolastico n. 9** con sede in **Saronno (Va)**

Rientra nella giurisdizione:

- del **Tribunale di Como**
- del **Giudice di Pace di Como**
- dell' **Ufficio delle Entrate di Como**
- della **Conservatoria dei Registri Imm. e delle Ipoteche di Como**
- della **Stazione dei Carabinieri di Lomazzo**
- della **Compagnia della Guardia di Finanza di Olgiate Comasco**
- della **Sezione Circostrizionale Impiego di Appiano Gentile**
- della **Diocesi di Milano, Zona Pastorale Rho, Decanato di Saronno**

Mezzi pubblici di comunicazione:

Linee ferroviarie: **F.N.M. Milano-Saronno-Como**

Linee automobilistiche: **Appiano-Lurago Marinane-Lomazzo / Saronno-Rovello-Saronno**

Ricorrenze e manifestazioni:

Festa patronale: **Beata Vergine del Carmine, mese di luglio**



SALA COMACINA

C.A.P.: **22010** - Prefisso Telefonico: **0344** - Posizione: **H - 7**
Superficie: **Kmq. 5,30** - Altitudine: **m. 213** - Distanza da Como: **Km. 24**
Zona altimetrica: **Montagna** - Regione agraria: **Montagna del Lario Occidentale**

Popolazione: **609 abitanti** (densità: **115** per Kmq.) di cui: **35 stranieri**
Famiglie: **241** Abitazioni: **384** (sup. media **84** mq.) Edifici: **302**
Veicoli circolanti: **349** (rapporto: **56** per 100 abitanti) di cui: **289** auto
Rai-Tv: **157 abbonamenti** (diffusione: **65** per 100 famiglie)

Aziende agricole: **6** con **227,40 ettari**
Attività industriali: **3 unità locali** con **6 addetti**
Attività commerciali: **6 unità locali** con **9 addetti**
Altre attività: **17 unità locali** con **31 addetti**
Aziende artigiane iscritte all'albo: **12**, di cui **6** di produzione
Punti di vendita al dettaglio: **2 alimentari** e **1 non alimentari**

Turismo: **1 esercizio alberghiero** con **13 camere**
3 ristoranti

Servizi sociali
area anziani: **1 residenza sanitaria assistenziale** con **123 posti**
Sanità: **Ambulatorio medico**
Vari: **Ufficio postale, Sportello bancario, Riparazione auto**

Fa parte:
• della **Comunità Montana n. 19 "Lario Intelvese"** con sede in **San Fedele d'Intelvi**
• del **Distretto Scolastico n. 18** con sede in **Menaggio**

Rientra nella giurisdizione:
• del **Tribunale di Como, Sezione distaccata di Menaggio**
• del **Giudice di Pace di Menaggio**
• dell' **Ufficio delle Entrate di Menaggio**
• della **Conservatoria dei Registri Imm. e delle Ipoteche di Como**
• della **Stazione dei Carabinieri di Lenno**
• della **Compagnia della Guardia di Finanza di Menaggio**
• della **Sezione Circostrizionale Impiego di Menaggio**
• della **Diocesi di Como, Zona Pastorale Tremezzina**

Mezzi pubblici di comunicazione:
Linee automobilistiche: **Como-Menaggio-Colico**

Ricorrenze e manifestazioni:
Festa patronale: **San Bartolomeo Apostolo, 24 agosto**

S. BARTOLOMEO VAL CAVARGNA

Località abitate: **Sora**
C.A.P.: **22010** - Prefisso Telefonico: **0344** - Posizione: **E - 6**
Superficie: **Kmq. 11,14** - Altitudine: **m. 852** - Distanza da Como: **Km. 51**
Zona altimetrica: **Montagna** - Regione agraria: **Val Cavargna**

Popolazione: **1.088 abitanti** (densità: **98** per Kmq.) di cui: **7 stranieri**
Famiglie: **428** Abitazioni: **880** (sup. media **62** mq.) Edifici: **796**
Veicoli circolanti: **864** (rapporto: **78** per 100 abitanti) di cui: **646** auto
Rai-Tv: **362 abbonamenti** (diffusione: **64** per 100 famiglie)

Aziende agricole: **6** con **96,75 ettari**
Attività industriali: **14 unità locali** con **30 addetti**
Attività commerciali: **13 unità locali** con **20 addetti**
Altre attività: **16 unità locali** con **22 addetti**
Aziende artigiane iscritte all'albo: **22**, di cui **14** di produzione
Punti di vendita al dettaglio: **2 alimentari** e **5 non alimentari**

Mercato: quindicinale, **Giovedì** dalle 8,00 alle 12,00

Istruzione e cultura: **Scuola per l'infanzia statale - Scuola elementare statale - Scuola media statale - Biblioteca comunale**
Sanità: **Farmacia, Ambulatorio medico**
Vari: **Ufficio postale, Sportello bancario, Riparazione auto**

Fa parte:
• della **Comunità Montana n. 20 "Alpi Lepontine Meridionali"** con sede in **Porlezza**
• del **Distretto Scolastico n. 18** con sede in **Menaggio**

E' sede:
• della **Stazione dei Carabinieri**

Rientra nella giurisdizione:
• del **Tribunale di Como, Sezione distaccata di Menaggio**
• del **Giudice di Pace di Menaggio**
• dell' **Ufficio delle Entrate di Menaggio**
• della **Conservatoria dei Registri Imm. e delle Ipoteche di Como**
• della **Compagnia della Guardia di Finanza di Menaggio**
• della **Sezione Circostrizionale Impiego di Menaggio**
• della **Diocesi di Milano, Zona Pastorale Lecco, Decanato di Porlezza**

Mezzi pubblici di comunicazione:
Linee automobilistiche: **Menaggio-Cavargna**

Ricorrenze e manifestazioni:
Festa patronale: **San Bartolomeo Apostolo, 24 agosto**
Fiere e mostre: **Fiera di merci e bestiame** (F vari/zootecnico, mese di aprile e settembre) - **Mostra mercato dell'artigianato** (MM artigianato, mese di agosto)



SAN FEDELE d'INTELVI

Località abitate: **Erbonne**

C.A.P.: **22028** - Prefisso Telefonico: **031** - Posizione: **G - 5**

Superficie: **Kmq. 10,96** - Altitudine: **m. 779** - Distanza da Como: **Km. 28**

Zona altimetrica: **Montagna** - Regione agraria: **Montagna della Val d'Intelvi e Ceresio**

Popolazione: **1.662 abitanti** (densità: **152** per Km²) di cui: **138 stranieri**
Famiglie: **734** Abitazioni: **1.626** (sup. media **90** mq.) Edifici: **834**
Veicoli circolanti: **1.300** (rapporto: **80** per 100 abitanti) di cui: **984** auto
Rai-Tv: **424 abbonamenti** (diffusione: **61** per 100 famiglie)

Aziende agricole: **18** con **416,46 ettari**

Attività industriali: **56 unità locali** con **108 addetti**

Attività commerciali: **59 unità locali** con **118 addetti**

Altre attività: **77 unità locali** con **174 addetti**

Aziende artigiane iscritte all'albo: **82**, di cui **57** di produzione

Punti di vendita al dettaglio: **15 alimentari** e **37 non alimentari**

Turismo: **4 esercizi alberghieri** con **75 camere**

9 ristoranti

Ufficio informazioni e di Accoglienza Turistica

Mercato: quindicinale, **Mercoledì** dalle 8,00 alle 14,00

Istruzione e cultura: **Scuola per l'infanzia statale - Scuola elementare statale - Scuola media statale - Biblioteca comunale**

Servizi sociali

area minori: **1 centro aggregazione** con **30 posti**

Sanità: **Farmacia, Ambulatorio medico, Servizio Sanitario U/E 118, Punto prelievi**

Spettacolo e ricreativi: **Discoteca, Locale con animazione**

Vari: **Ufficio postale, Sportello bancario, Riparazione auto, Lavanderia**

E' sede:

- della **Comunità Montana n. 18 "Lario Intelvese"**

Fa parte:

- del **Distretto Scolastico n. 18** con sede in **Menaggio**

Rientra nella giurisdizione:

- del **Tribunale di Como, Sezione distaccata di Menaggio**
- del **Giudice di Pace di Menaggio**
- dell' **Ufficio delle Entrate di Como**
- della **Conservatoria dei Registri Imm. e delle Ipoteche di Como**
- della **Stazione dei Carabinieri di Lanzo d'Intelvi**
- della **Compagnia della Guardia di Finanza di Menaggio**
- della **Sezione Circostrizionale Impiego di Menaggio**
- della **Diocesi di Como, Zona Pastorale Vallintelvi**

Mezzi pubblici di comunicazione:

Linee automobilistiche: **Como-Lanzo / San Fedele-Portezza / San Fedele-Ponna / San Fedele-Pigra / Argegno-San Fedele-Casasco**

Ricorrenze e manifestazioni:

Festa patronale: **Sant'Antonio Abate, 17 gennaio**

Fiere e mostre: **Fiera di San Rocco** (F vari, mese di agosto)

SAN FERMO della BATTAGLIA

Località abitate: **Ocellera, Ravona, Vergosa**

C.A.P.: **22020** - Prefisso Telefonico: **031** - Posizione: **M - 4**

Superficie: **Kmq. 3,13** - Altitudine: **m. 397** - Distanza da Como: **Km. 6**

Zona altimetrica: **Collina** - Regione agraria: **Colline di Como**

Parco: **Spina Verde**

Popolazione: **4.331 abitanti** (densità: **1.384** per Km²) di cui: **121 stranieri**
Famiglie: **1.651** Abitazioni: **1.623** (sup. media **105** mq.) Edifici: **692**
Veicoli circolanti: **3.488** (rapporto: **82** per 100 abitanti) di cui: **2.678** auto
Rai-Tv: **1.256 abbonamenti** (diffusione: **79** per 100 famiglie)

Aziende agricole: **10** con **56,19 ettari**

Attività industriali: **68 unità locali** con **721 addetti**

Attività commerciali: **53 unità locali** con **93 addetti**

Altre attività: **104 unità locali** con **184 addetti**

Aziende artigiane iscritte all'albo: **91**, di cui **63** di produzione

Punti di vendita al dettaglio: **1 alimentari** e **8 non alimentari**

Turismo: **3 ristoranti**

Mercato: settimanale, **Venerdì** dalle 8,00 alle 14,00

Istruzione e cultura: **Scuola per l'infanzia paritaria - Scuola elementare statale - Scuola media statale - Biblioteca comunale**

Servizi sociali

area anziani: **1 residenza sanitaria assistenziale** con **88 posti**

area minori: **1 asilo nido** con **15 posti**

1 comunità alloggio con **12 posti**

area handicap: **1 comunità alloggio** con **6 posti**

Sanità: **Farmacia, Ambulatorio medico, Servizio Sanitario U/E 118**

Vari: **Ufficio postale, Sportello bancario, Riparazione auto, Lavanderia**

Fa parte:

- del **Distretto Scolastico n. 11** con sede in **Como**

Rientra nella giurisdizione:

- del **Tribunale di Como**
- del **Giudice di Pace di Como**
- dell' **Ufficio delle Entrate di Como**
- della **Conservatoria dei Registri Imm. e delle Ipoteche di Como**
- della **Stazione dei Carabinieri di Como/Rebbio**
- della **Compagnia della Guardia di Finanza di Como**
- della **Sezione Circostrizionale Impiego di Como**
- della **Diocesi di Como, Zona Pastorale Como Sud**

Mezzi pubblici di comunicazione:

Linee automobilistiche: **Como-Valmorea / Chiasso-Ponte Chiasso-Como-San Fermo / Camerlata-San Fermo-Tavernola**

Ricorrenze e manifestazioni:

Festa patronale: **San Fermo, 9 agosto**

Fiere e mostre: **Fiera di San Fermo della Battaglia** (F vari, mese di agosto)



Località abitate: **Crevegno-Rovolè, San Giovanni**
 C.A.P.: **22010** - Prefisso Telefonico: **0344** - Posizione: **D - 6**
 Superficie: **Kmq. 13,26** - Altitudine: **m. 995** - Distanza da Como: **Km. 53**
 Zona altimetrica: **Montagna** - Regione agraria: **Val Cavargna**

Popolazione: **389 abitanti** (densità: **29** per Km²) di cui: **1 straniero**
 Famiglie: **171** Abitazioni: **400** (sup. media **74** mq.) Edifici: **361**
 Veicoli circolanti: **314** (rapporto: **79** per 100 abitanti) di cui: **230** auto
 Rai-Tv: **122 abbonamenti** (diffusione: **75** per 100 famiglie)

Aziende agricole: **5** con **28,56 ettari**
 Attività industriali: **10 unità locali** con **23 addetti**
 Attività commerciali: **1 unità locali** con **2 addetti**
 Altre attività: **5 unità locali** con **6 addetti**
 Aziende artigiane iscritte all'albo: **10**, di cui **9** di produzione

Turismo: **1 ristorante**

Istruzione e cultura: **Scuola per l'infanzia statale**

Sanità: **Ambulatorio medico**

Vari: **Ufficio postale**

Fa parte:

- della **Comunità Montana n. 20 "Alpi Lepontine Meridionali"** con sede in **Porlezza**
- del **Distretto Scolastico n. 18** con sede in **Menaggio**

Rientra nella giurisdizione:

- del **Tribunale di Como, Sezione distaccata di Menaggio**
- del **Giudice di Pace di Menaggio**
- dell' **Ufficio delle Entrate di Menaggio**
- della **Conservatoria dei Registri Imm. e delle Ipoteche di Como**
- della **Stazione dei Carabinieri di San Bartolomeo Val Cavargna**
- della **Compagnia della Guardia di Finanza di Menaggio**
- della **Sezione Circoscrizionale Impiego di Menaggio**
- della **Diocesi di Milano, Zona Pastorale Lecco, Decanato di Porlezza**

Mezzi pubblici di comunicazione:

Linee automobilistiche: **Menaggio-Cavargna**

Ricorrenze e manifestazioni:

Festa patronale: **SS. Nazaro e Celso, 28 luglio**

Località abitate: **Acquaseria, Carcente, Semnago - San Martino, Santa Maria-Rezzonico, Camnasco-Maso, Treccione**

C.A.P.: **22010** - Prefisso Telefonico: **0344** - Posizione: **E - 8**
 Superficie: **Kmq. 18,55** - Altitudine: **m. 220** - Distanza da Como: **Km. 35**
 Zona altimetrica: **Montagna** - Regione agraria: **Montagna dell'Alto Lario**

Popolazione: **1.817 abitanti** (densità: **98** per Km²) di cui: **66 stranieri**
 Famiglie: **860** Abitazioni: **1.588** (sup. media **77** mq.) Edifici: **1.168**
 Veicoli circolanti: **1.300** (rapporto: **71** per 100 abitanti) di cui: **1.028** auto
 Rai-Tv: **600 abbonamenti** (diffusione: **70** per 100 famiglie)

Aziende agricole: **4** con **17,87 ettari**
 Attività industriali: **42 unità locali** con **106 addetti**
 Attività commerciali: **30 unità locali** con **40 addetti**
 Altre attività: **51 unità locali** con **80 addetti**

Aziende artigiane iscritte all'albo: **59**, di cui **44** di produzione
 Punti di vendita al dettaglio: **3 alimentari** e **10 non alimentari**

Turismo: **3 esercizi alberghieri** con **44 camere** e **1 appartamento**
2 bed & breakfast con **8 posti letto**
1 campeggio con **62 piazzole**
6 ristoranti

Mercato: quindicinale a **Rezzonico, Mercoledì** dalle 8,00 alle 17,00
 quindicinale a **S.Abbondio, Venerdì** dalle 7,30 alle 13,00

Istruzione e cultura: **Scuola per l'infanzia statale e paritaria - Scuola elementare statale - Biblioteca comunale**

Servizi sociali

area minori: **2 centri ricreativi diurni** con **70 posti**

Sanità: **Farmacia, Ambulatorio medico**

Spettacolo e ricreativi: **Discoteca**

Vari: **Ufficio postale, Riparazione auto**

Fa parte:

- della **Comunità Montana n. 20 "Alpi Lepontine Meridionali"** con sede in **Porlezza**
- del **Distretto Scolastico n. 18** con sede in **Menaggio**

Rientra nella giurisdizione:

- del **Tribunale di Como, Sezione distaccata di Menaggio**
- del **Giudice di Pace di Menaggio**
- dell' **Ufficio delle Entrate di Menaggio**
- della **Conservatoria dei Registri Imm. e delle Ipoteche di Como**
- della **Stazione dei Carabinieri di Menaggio**
- della **Compagnia della Guardia di Finanza di Menaggio**
- della **Sezione Circoscrizionale Impiego di Menaggio**
- della **Diocesi di Como, Zona Pastorale Tremezzina**

Mezzi pubblici di comunicazione:

Linee automobilistiche: **Como-Menaggio-Colico**

Ricorrenze e manifestazioni:

Festa patronale: **San Siro, 9 dicembre**

Fiere e mostre: **Fiera delle cipolle** (F vari, mese di settembre)



SCHIGNANO

Località abitate: **Occagno, Manno, Posa**

C.A.P.: **22020** - Prefisso Telefonico: **031** - Posizione: **I - 5**

Superficie: **Kmq. 10,23** - Altitudine: **m. 600** - Distanza da Como: **Km. 26**

Zona altimetrica: **Montagna** - Regione agraria: **Montagna della Val d'Intelvi e Ceresio**

Popolazione: **935 abitanti** (densità: **91** per Kmq.) di cui: **33 stranieri**

Famiglie: **449** Abitazioni: **969** (sup. media **89** mq.) Edifici: **1.022**

Veicoli circolanti: **765** (rapporto: **81** per 100 abitanti) di cui: **568** auto

Rai-Tv: **293 abbonamenti** (diffusione: **66** per 100 famiglie)

Aziende agricole: **11** con **80,37 ettari**

Attività industriali: **40 unità locali** con **90 addetti**

Attività commerciali: **10 unità locali** con **10 addetti**

Altre attività: **18 unità locali** con **31 addetti**

Aziende artigiane iscritte all'albo: **57**, di cui **47** di produzione

Punti di vendita al dettaglio: **4 non alimentari**

Turismo: **1 esercizio alberghiero** con **7 camere**

1 azienda agrituristica

1 rifugio con **30 posti letto**

4 ristoranti

Pro Loco

Istruzione e cultura: **Scuola per l'infanzia paritaria - Scuola elementare statale**

Servizi sociali

area minori: **1 asilo nido** con **8 posti**

Sanità: **Dispensario farmaceutico, Ambulatorio medico, Servizio Sanitario U/E 118**

Vari: **Ufficio postale, Riparazione auto, Lavanderia**

Fa parte:

• della **Comunità Montana n. 19 "Lario Intelvese"** con sede in **San Fedele d'Intelvi**

• del **Distretto Scolastico n. 18** con sede in **Menaggio**

Rientra nella giurisdizione:

• del **Tribunale di Como, Sezione distaccata di Menaggio**

• del **Giudice di Pace di Menaggio**

• dell' **Ufficio delle Entrate di Como**

• della **Conservatoria dei Registri Imm. e delle Ipoteche di Como**

• della **Stazione dei Carabinieri di Argegno**

• della **Compagnia della Guardia di Finanza di Menaggio**

• della **Sezione Circostrizionale Impiego di Menaggio**

• della **Diocesi di Como, Zona Pastorale Vallintelvi**

Mezzi pubblici di comunicazione:

Linee automobilistiche: **Argegno-San Fedele-Casasco d'Intelvi**

Ricorrenze e manifestazioni:

Festa patronale: **Santa Maria Assunta, 15 agosto**

Fiere e mostre: **Fiera di aprile** (F vari, mese di aprile) - **Fiera di ottobre**

(F vari, mese di ottobre)

SENNA COMASCO

Località abitate: **Faleggia, Motta, Navedano, Fornace, Gaggio**

C.A.P.: **22070** - Prefisso Telefonico: **031** - Posizione: **N - 5**

Superficie: **Kmq. 2,74** - Altitudine: **m. 296** - Distanza da Como: **Km. 7**

Zona altimetrica: **Collina** - Regione agraria: **Brianza Comasca Occidentale** - Parco: **della Brughiera**

Popolazione: **3.036 abitanti** (densità: **1.108** per Kmq.) di cui: **63 stranieri**

Famiglie: **1.109** Abitazioni: **1.036** (sup. media **100** mq.) Edifici: **445**

Veicoli circolanti: **2.454** (rapporto: **82** per 100 abitanti) di cui: **1.849** auto

Rai-Tv: **768 abbonamenti** (diffusione: **72** per 100 famiglie)

Aziende agricole: **10** con **186,71 ettari**

Attività industriali: **113 unità locali** con **703 addetti**

Attività commerciali: **59 unità locali** con **158 addetti**

Altre attività: **68 unità locali** con **218 addetti**

Aziende artigiane iscritte all'albo: **127**, di cui **88** di produzione

Punti di vendita al dettaglio: **3 alimentari** e **3 non alimentari**

Turismo: **3 ristoranti**

Mercato: settimanale, **Venerdì** dalle 7,30 alle 18,00

Istruzione e cultura: **Scuola elementare statale - Scuola media statale**

Servizi sociali

area minori: **1 centro ricreativo diurno** con **50 posti**

1 centro aggregazione con **30 posti**

Sanità: **Farmacia, Ambulatorio medico**

Vari: **Ufficio postale, Sportello bancario, Riparazione auto**

Fa parte:

• del **Distretto Scolastico n. 11** con sede in **Como**

Rientra nella giurisdizione:

• del **Tribunale di Como**

• del **Giudice di Pace di Como**

• dell' **Ufficio delle Entrate di Cantù**

• della **Conservatoria dei Registri Imm. e delle Ipoteche di Como**

• della **Stazione dei Carabinieri di Cantù**

• della **Compagnia della Guardia di Finanza di Como**

• della **Sezione Circostrizionale Impiego di Cantù**

• della **Diocesi di Milano, Zona Pastorale Monza, Decanato di Cantù**

Mezzi pubblici di comunicazione:

Linee automobilistiche: **Como-Olmeda-Cantù**

Ricorrenze e manifestazioni:

Festa patronale: **Santa Maria Assunta, seconda domenica di settembre**



Località abitate: **Concagno, Casale Casa Rossa, Cascina Paradiso, Cascina Piella**

C.A.P.: **22070** - Prefisso Telefonico: **031** - Posizione: **N - 3**

Superficie: **Kmq. 4,14** - Altitudine: **m. 445** - Distanza da Como: **Km. 16**

Zona altimetrica: **Collina** - Regione agraria: **Colline di Como**

Popolazione: **2.438 abitanti** (densità: **589** per Kmq.) di cui: **48 stranieri**
 Famiglie: **919** Abitazioni: **851** (sup. media **106** mq.) Edifici: **474**
 Veicoli circolanti: **1.676** (rapporto: **71** per 100 abitanti) di cui: **1.364** auto
 Rai-Tv: **684 abbonamenti** (diffusione: **78** per 100 famiglie)

Aziende agricole: **16** con **127,47 ettari**

Attività industriali: **48 unità locali** con **440 addetti**

Attività commerciali: **23 unità locali** con **38 addetti**

Altre attività: **32 unità locali** con **60 addetti**

Aziende artigiane iscritte all'albo: **60**, di cui **42** di produzione

Punti di vendita al dettaglio: **2 alimentari** e **5 non alimentari**

Mercato: settimanale, **Venerdì** dalle 7,00 alle 13,00

Istruzione e cultura: **Scuole per l'infanzia paritarie - Scuola elementare statale - Biblioteca comunale**

Servizi sociali

area anziani: **1 residenza sanitaria assistenziale** con **212 posti**

area handicap: **1 comunità alloggio** con **10 posti**

Sanità: **Farmacia, Ambulatorio medico**

Vari: **Ufficio postale, Distributore di carburanti, Riparazione auto**

Fa parte:

- del **Distretto Scolastico n. 10** con sede in **Appiano Gentile**

Rientra nella giurisdizione:

- del **Tribunale di Como**
- del **Giudice di Pace di Como**
- dell' **Ufficio delle Entrate di Como**
- della **Conservatoria dei Registri Imm. e delle Ipoteche di Como**
- della **Stazione dei Carabinieri di Olgiate Comasco**
- della **Compagnia della Guardia di Finanza di Olgiate Comasco**
- della **Sezione Circostrizionale Impiego di Appiano Gentile**
- della **Diocesi di Como, Zona Pastorale Prealpi**

Mezzi pubblici di comunicazione:

Linee automobilistiche: **Como-Varese / Tradate-Olgiate Comasco / Varese-Malnate-Uggiate**

Ricorrenze e manifestazioni:

Festa patronale: **Sant'Alessandro, 26 agosto**

Fiere e mostre: **Palio concagnese** (F vari, mese di luglio) - **Mercatino dell'artigianato** (MM vari, mese di novembre)

Località abitate: **Albonico, Bugiallo, Dascio, Nigolo, Pontaccio, Dolo, La Punta, Poncetta, Prati Meriggi, Priorini, Rebuschini**

C.A.P.: **22010** - Prefisso Telefonico: **0344** - Posizione: **C - 10**

Superficie: **Kmq. 23,33** - Altitudine: **m. 201** - Distanza da Como: **Km. 60**

Zona altimetrica: **Montagna** - Regione agraria: **Montagna dell'Alto Lario**

Popolazione: **1.176 abitanti** (densità: **50** per Kmq.) di cui: **36 stranieri**
 Famiglie: **506** Abitazioni: **1.021** (sup. media **96** mq.) Edifici: **1.132**
 Veicoli circolanti: **971** (rapporto: **82** per 100 abitanti) di cui: **713** auto
 Rai-Tv: **317 abbonamenti** (diffusione: **64** per 100 famiglie)

Aziende agricole: **16** con **334,94 ettari**

Attività industriali: **48 unità locali** con **120 addetti**

Attività commerciali: **18 unità locali** con **43 addetti**

Altre attività: **45 unità locali** con **86 addetti**

Aziende artigiane iscritte all'albo: **60**, di cui **43** di produzione

Punti di vendita al dettaglio: **1 alimentari** e **8 non alimentari**

Turismo: **5 esercizi alberghieri** con **49 camere** e **3 suites**

1 villaggio turistico con **12 appartamenti**

7 campeggi con **612 piazzole** e **27 bungalows**

1 azienda agrituristica

12 ristoranti

Pro Loco

Istruzione e cultura: **Scuola per l'infanzia statale - Scuola elementare statale**

Sanità: **Farmacia, Ambulatorio medico**

Vari: **Ufficio postale, Distributore di carburanti, Riparazione auto**

Fa parte:

- della **Comunità Montana n. 21 "Alto Lario Occidentale"** con sede in **Gravedona**
- del **Distretto Scolastico n. 19** con sede in **Dongo**

Rientra nella giurisdizione:

- del **Tribunale di Como, Sezione distaccata di Menaggio**
- del **Giudice di Pace di Menaggio**
- dell' **Ufficio delle Entrate di Menaggio**
- della **Conservatoria dei Registri Imm. e delle Ipoteche di Como**
- della **Stazione dei Carabinieri di Gravedona**
- della **Brigata della Guardia di Finanza di Dongo**
- della **Sezione Circostrizionale Impiego di Menaggio**
- della **Diocesi di Como, Zona Pastorale Tre Pievi**

Mezzi pubblici di comunicazione:

Linee automobilistiche: **Como-Menaggio-Colico / Pianello-Morbegno-Sondrio**

Ricorrenze e manifestazioni:

Festa patronale: **Santo Stefano, 26 dicembre**

Fiere e mostre: **Fiera dei Morti** (F vari, mese di novembre)



Località abitate: **Pian del Tivano**

C.A.P.: **22030** - Prefisso Telefonico: **031** - Posizione: **L - 8**

Superficie: **Kmq. 11,02** - Altitudine: **m. 775** - Distanza da Como: **Km. 29**

Zona altimetrica: **Montagna** - Regione agraria: **Alto Lambro**

Popolazione: **691 abitanti** (densità: **63** per Km²) di cui: **54 stranieri**

Famiglie: **315** Abitazioni: **1.140** (sup. media **76** mq.) Edifici: **432**

Veicoli circolanti: **465** (rapporto: **66** per 100 abitanti) di cui: **333** auto

Rai-Tv: **184 abbonamenti** (diffusione: **59** per 100 famiglie)

Aziende agricole: **6** con **227,27 ettari**

Attività industriali: **26 unità locali** con **89 addetti**

Attività commerciali: **11 unità locali** con **13 addetti**

Altre attività: **24 unità locali** con **34 addetti**

Aziende artigiane iscritte all'albo: **31**, di cui **24** di produzione

Punti di vendita al dettaglio: **4 alimentari** e **3 non alimentari**

Turismo: **2 esercizi alberghieri** con **18 camere**

2 aziende agrituristiche

6 ristoranti

Pro Loco

Mercato: settimanale, **Venerdì** dalle 7,00 alle 15,00

Istruzione e cultura: **Scuola per l'infanzia statale - Scuola elementare statale**

Sanità: **Dispensario farmaceutico, Ambulatorio medico**

Vari: **Ufficio postale**

Fa parte:

- della **Comunità Montana n. 18 "Triangolo Lariano"** con sede in **Canzo**
- del **Distretto Scolastico n. 15** con sede in **Erba**

Rientra nella giurisdizione:

- del **Tribunale di Como, Sezione distaccata di Erba**
- del **Giudice di Pace di Erba**
- dell' **Ufficio delle Entrate di Erba**
- della **Conservatoria dei Registri Imm. e delle Ipoteche di Lecco**
- della **Stazione dei Carabinieri di Asso**
- della **Compagnia della Guardia di Finanza di Erba**
- della **Sezione Circostrizionale Impiego di Erba**
- della **Diocesi di Milano, Zona Pastorale Lecco, Decanato di Asso**

Mezzi pubblici di comunicazione:

Linee automobilistiche: **Asso-Barni-Civenna-Caglio-Sormano-Bellagio**

Ricorrenze e manifestazioni:

Festa patronale: **Sant'Ambrogio, 7 dicembre**

Fiere e mostre: **Fiera di Sormano** (F vari, mese di ottobre) - **Fiera di Diciniso** (F vari, mese di novembre)

C.A.P.: **22010** - Prefisso Telefonico: **0344** - Posizione: **C - 8**

Superficie: **Kmq. 7,46** - Altitudine: **m. 515** - Distanza da Como: **Km. 53**

Zona altimetrica: **Montagna** - Regione agraria: **Val Cavargna**

Popolazione: **675 abitanti** (densità: **90** per Km²) di cui: **4 stranieri**

Famiglie: **266** Abitazioni: **349** (sup. media **91** mq.) Edifici: **306**

Veicoli circolanti: **557** (rapporto: **83** per 100 abitanti) di cui: **396** auto

Rai-Tv: **196 abbonamenti** (diffusione: **77** per 100 famiglie)

Aziende agricole: **9** con **585,62 ettari**

Attività industriali: **11 unità locali** con **41 addetti**

Attività commerciali: **5 unità locali** con **7 addetti**

Altre attività: **7 unità locali** con **12 addetti**

Aziende artigiane iscritte all'albo: **14**, di cui **12** di produzione

Punti di vendita al dettaglio: **2 non alimentari**

Turismo: **4 ristoranti**

Pro Loco

Istruzione e cultura: **Scuola per l'infanzia paritaria - Scuola elementare statale**

Sanità: **Ambulatorio medico**

Vari: **Ufficio postale**

Fa parte:

- della **Comunità Montana n. 21 "Alto Lario Occidentale"** con sede in **Gravedona**
- del **Distretto Scolastico n. 19** con sede in **Dongo**

Rientra nella giurisdizione:

- del **Tribunale di Como, Sezione distaccata di Menaggio**
- del **Giudice di Pace di Menaggio**
- dell' **Ufficio delle Entrate di Menaggio**
- della **Conservatoria dei Registri Imm. e delle Ipoteche di Como**
- della **Stazione dei Carabinieri di Dongo**
- della **Brigata della Guardia di Finanza di Dongo**
- della **Sezione Circostrizionale Impiego di Menaggio**
- della **Diocesi di Como, Zona Pastorale Tre Pievi**

Mezzi pubblici di comunicazione:

Linee automobilistiche: **Dongo-Garzeno**

Ricorrenze e manifestazioni:

Festa patronale: **San Giuliano, 22 giugno**



TAVERNERIO

C.A.P.: **22038** - Prefisso Telefonico: **031** - Posizione: **M - 6**
 Superficie: **Kmq.11,97** - Altitudine: **m. 460** - Distanza da Como: **Km. 7**
 Zona altimetrica: **Montagna** - Regione agraria: **Montagna del Lario Occidentale** - Parco: **della Brughiera**

Popolazione: **5.587 abitanti** (densità: **467** per Km²) di cui: **223 stranieri**
 Famiglie: **2.158** Abitazioni: **2.141** (sup. media **97** mq.) Edifici: **999**
 Veicoli circolanti: **4.547** (rapporto: **82** per 100 abitanti) di cui: **3.511** auto
 Rai-Tv: **1.688 abbonamenti** (diffusione: **81** per 100 famiglie)

Aziende agricole: **8** con **17,87 ettari**

Attività industriali: **135 unità locali** con **1.048 addetti**

Attività commerciali: **98 unità locali** con **386 addetti**

Altre attività: **138 unità locali** con **352 addetti**

Aziende artigiane iscritte all'albo: **155**, di cui **106** di produzione

Punti di vendita al dettaglio: **2 alimentari** e **25 non alimentari**

Turismo: **1 residenza** con **8 appartamenti**

1 affittacamere con **11 camere** e **22 posti letto**

5 ristoranti

Piscina

Pro Loco

Istruzione e cultura: **Scuole per l'infanzia statale e paritaria - Scuole elementari statali - Scuola media statale - Biblioteca comunale**

Servizi sociali

area minori: **1 asilo nido** con **16 posti**

area handicap: **1 residenza sanitaria** con **35 posti**

Sanità: **Farmacia, Ambulatorio medico, Casa di cura**

Spettacolo e ricreativi: **Locale con animazione**

Vari: **Ufficio postale, Sportello bancario, Distributore di carburanti, Riparazione auto**

Fa parte:

- della **Comunità Montana n. 18 "Triangolo Lariano"** con sede in **Canzo**
- del **Distretto Scolastico n. 11** con sede in **Como**

Rientra nella giurisdizione:

- del **Tribunale di Como**
- del **Giudice di Pace di Como**
- dell' **Ufficio delle Entrate di Como**
- della **Conservatoria dei Registri Imm. e delle Ipoteche di Como**
- della **Stazione dei Carabinieri di Como/Albate**
- della **Compagnia della Guardia di Finanza di Como**
- della **Sezione Circostrizionale Impiego di Como**
- della **Diocesi di Como, Zona Pastorale Como Sud**

Mezzi pubblici di comunicazione:

Linee automobilistiche: **Como-Erba-Lecco / Como-Ponzone / Como-Inverigo-Cantù / Como-Merate-Bergamo / Como-Casatenovo-Merate / Asso-Erba-Como**

Ricorrenze e manifestazioni:

Festa patronale: **San Martino, 11 novembre**

Fiere e mostre: **Sagra di San Fereolo** (F vari, mese di giugno)

TORNO

Località abitate: **Montepiatto, Piazzaga**

C.A.P.: **22020** - Prefisso Telefonico: **031** - Posizione: **L - 6**

Superficie: **Kmq. 7,79** - Altitudine: **m. 225** - Distanza da Como: **Km. 7**

Zona altimetrica: **Montagna** - Regione agraria: **Montagna del Lario Occidentale**

Popolazione: **1.239 abitanti** (densità: **159** per Km²) di cui: **45 stranieri**

Famiglie: **517** Abitazioni: **785** (sup. media **98** mq.) Edifici: **563**

Veicoli circolanti: **865** (rapporto: **71** per 100 abitanti) di cui: **642** auto

Rai-Tv: **356 abbonamenti** (diffusione: **70** per 100 famiglie)

Attività industriali: **22 unità locali** con **44 addetti**

Attività commerciali: **17 unità locali** con **23 addetti**

Altre attività: **41 unità locali** con **71 addetti**

Aziende artigiane iscritte all'albo: **31**, di cui **22** di produzione

Punti di vendita al dettaglio: **1 alimentari** e **3 non alimentari**

Turismo: **4 esercizi alberghieri** con **57 camere**

1 bed & breakfast con **6 posti letto**

5 ristoranti

Mercato: settimanale, **Mercoledì** e **Venerdì** dalle 7,00 alle 14,00

Istruzione e cultura: **Scuola per l'infanzia paritaria - Scuola elementare statale - Scuola media statale**

Sevizi sociali

area anziani: **1 residenza sanitaria assistenziale** con **65 posti**

Sanità: **Farmacia, Ambulatorio medico**

Vari: **Ufficio postale, Sportello bancario, Distributore di carburanti, Riparazione auto**

Fa parte:

- della **Comunità Montana n. 18 "Triangolo Lariano"** con sede in **Canzo**
- del **Distretto Scolastico n. 11** con sede in **Como**

Rientra nella giurisdizione:

- del **Tribunale di Como**
- del **Giudice di Pace di Como**
- dell' **Ufficio delle Entrate di Como**
- della **Conservatoria dei Registri Imm. e delle Ipoteche di Como**
- della **Stazione dei Carabinieri di Pognana Lario**
- della **Compagnia della Guardia di Finanza di Como**
- della **Sezione Circostrizionale Impiego di Como**
- della **Diocesi di Como, Zona Pastorale Lario**

Mezzi pubblici di comunicazione:

Linee automobilistiche: **Como-Bellagio / Como-Palanzo / Como-Piano del Tivano**

Navigazione: Battello **Como-Bellano**

Ricorrenze e manifestazioni:

Festa patronale: **Santa Tecla, mese di settembre**



TREMEZZO

C.A.P.: **22019** - Prefisso Telefonico: **0344** - Posizione: **G - 7**
 Superficie: **Kmq. 8,38** - Altitudine: **m. 225** - Distanza da Como: **Km. 30**
 Zona altimetrica: **Montagna** - Regione agraria: **Montagna del Lario Occidentale**

Popolazione: **1.308 abitanti** (densità: **156** per Km².) di cui: **49 stranieri**
 Famiglie: **576** Abitazioni: **948** (sup. media **93** mq.) Edifici: **620**
 Veicoli circolanti: **968** (rapporto: **74** per 100 abitanti) di cui: **750** auto
 Rai-Tv: **399 abbonamenti** (diffusione: **72** per 100 famiglie)

Aziende agricole: **21** con **478,14 ettari**

Attività industriali: **32 unità locali** con **60 addetti**

Attività commerciali: **23 unità locali** con **34 addetti**

Altre attività: **46 unità locali** con **115 addetti**

Aziende artigiane iscritte all'albo: **35**, di cui **24** di produzione

Punti di vendita al dettaglio: **1 alimentari** e **8 non alimentari**

Turismo: **7 esercizi alberghieri** con **322 camere** e **8 suites**

1 affittacamere con **1 camera** e **2 posti letto**

10 ristoranti

Pro Loco

Agenzia di viaggio

Ufficio informazioni e di Accoglienza Turistica

Istruzione e cultura: **Scuola per l'infanzia paritaria - Scuola elementare statale - Scuola media statale - Biblioteca comunale - Museo (Villa Carlotta)**

Servizi sociali

area anziani: **1 casa albergo** con **14 posti**

area handicap: **1 centro socio-educativo** con **30 posti**

Sanità: **Farmacia, Ambulatorio medico**

Spettacolo e ricreativi: **Locale con animazione**

Vari: **Ufficio postale, Distributore di carburanti**

Fa parte:

- della **Comunità Montana n. 19 "Lario Intelvese"** con sede in **San Fedele d'Intelvi**
- del **Distretto Scolastico n. 18** con sede in **Menaggio**

Rientra nella giurisdizione:

- del **Tribunale di Como, Sezione distaccata di Menaggio**
- del **Giudice di Pace di Menaggio**
- dell' **Ufficio delle Entrate di Menaggio**
- della **Conservatoria dei Registri Imm. e delle Ipoteche di Como**
- della **Stazione dei Carabinieri di Lenno**
- della **Compagnia della Guardia di Finanza di Menaggio**
- della **Sezione Circostrizionale Impiego di Menaggio**
- della **Diocesi di Como, Zona Pastorale Tremezzina**

Mezzi pubblici di comunicazione:

Linee automobilistiche: **Como-Menaggio-Colico**

Navigazione: Aliscafo **Como-Colico**

Ricorrenze e manifestazioni:

Festa patronale: **San Lorenzo Martire, 10 agosto**

Fiere e mostre: **Fiera di Bolvedro** (MM vari, mese di ottobre) - **Fiera di Santa Lucia** (MM vari, mese di dicembre)

TREZZONE

Località abitate: **Aurogna**

C.A.P.: **22010** - Prefisso Telefonico: **0344** - Posizione: **C - 9**

Superficie: **Kmq. 4,00** - Altitudine: **m. 430** - Distanza da Como: **Km. 60**

Zona altimetrica: **Montagna** - Regione agraria: **Montagna dell'Alto Lario**

Popolazione: **214 abitanti** (densità: **54** per Km².) di cui: **1 straniero**

Famiglie: **86** Abitazioni: **197** (sup. media **74** mq.) Edifici: **182**

Veicoli circolanti: **163** (rapporto: **77** per 100 abitanti) di cui: **121** auto

Rai-Tv: **49 abbonamenti** (diffusione: **62** per 100 famiglie)

Aziende agricole: **13** con **39,68 ettari**

Attività industriali: **6 unità locali** con **7 addetti**

Attività commerciali: **1 unità locale** con **1 addetto**

Altre attività: **2 unità locali** con **2 addetti**

Aziende artigiane iscritte all'albo: **9**, di cui **8** di produzione

Vari: **Distributore di carburanti**

Fa parte:

- della **Comunità Montana n. 21 "Alto Lario Occidentale"** con sede in **Gravedona**
- del **Distretto Scolastico n. 19** con sede in **Dongo**

Rientra nella giurisdizione:

- del **Tribunale di Como, Sezione distaccata di Menaggio**
- del **Giudice di Pace di Menaggio**
- dell' **Ufficio delle Entrate di Menaggio**
- della **Conservatoria dei Registri Imm. e delle Ipoteche di Como**
- della **Stazione dei Carabinieri di Gravedona**
- della **Brigata della Guardia di Finanza di Dongo**
- della **Sezione Circostrizionale Impiego di Menaggio**
- della **Diocesi di Como, Zona Pastorale Tre Pievi**

Ricorrenze e manifestazioni:

Festa patronale: **Santa Maria Assunta, 15 agosto**



Località abitate: **Cascina Mascazza, Cascina Piatti**
 C.A.P.: **22078** - Prefisso Telefonico: **02** - Posizione: **Q - 4**
 Superficie: **Kmq. 10,12** - Altitudine: **m. 240** - Distanza da Como: **Km. 21**
 Zona altimetrica: **Pianura** - Regione agraria: **Pianura Comasca**

Popolazione: **8.499 abitanti** (densità: **840** per Km²) di cui: **517 stranieri**
 Famiglie: **3.332** Abitazioni: **3.074** (sup. media **95** mq.) Edifici: **1.534**
 Veicoli circolanti: **5.870** (rapporto: **70** per 100 abitanti) di cui: **4.710** auto
 Rai-Tv: **2.450 abbonamenti** (diffusione: **77** per 100 famiglie)

Aziende agricole: **26** con **538,79 ettari**
 Attività industriali: **243 unità locali** con **2.396 addetti**
 Attività commerciali: **130 unità locali** con **659 addetti**
 Altre attività: **226 unità locali** con **553 addetti**
 Aziende artigiane iscritte all'albo: **256**, di cui **178** di produzione
 Punti di vendita al dettaglio: **6 alimentari** e **42 non alimentari**

Turismo: **3 esercizi alberghieri** con **137 camere**
3 ristoranti

Mercato: settimanale, **Sabato** dalle 7,30 alle 13,30

Istruzione e cultura: **Scuola per l'infanzia paritaria - Scuola elementare statale - Scuola media statale - Biblioteca comunale**

Servizi sociali

area anziani: **1 casa albergo** con **13 posti**
1 residenza sanitaria assistenziale con **41 posti**

Sanità: **Farmacia, Ambulatorio medico, Servizio Sanitario U/E 118**

Vari: **Ufficio postale, Sportello bancario, Riparazione auto, Lavanderia**

Fa parte:

- del **Distretto Scolastico n. 9** con sede in **Saronno (Va)**

Rientra nella giurisdizione:

- del **Tribunale di Como**
- del **Giudice di Pace di Como**
- dell' **Ufficio delle Entrate di Como**
- della **Conservatoria dei Registri Imm. e delle Ipoteche di Como**
- della **Stazione dei Carabinieri di Mozzate**
- della **Compagnia della Guardia di Finanza di Olgiate Comasco**
- della **Sezione Circostrizionale Impiego di Appiano Gentile**
- della **Diocesi di Milano, Zona Pastorale Rho, Decanato di Saronno**

Mezzi pubblici di comunicazione:

Linee ferroviarie: **F.N.M. Milano-Saronno-Varese-Laveno**
 Linee automobilistiche: **Saronno-Rovello-Saronno / Tradate-Saronno-Arese / Saronno-Turate-Fenegro-Lomazzo**

Ricorrenze e manifestazioni:

Festa patronale: **SS. Pietro e Paolo, 29 giugno**

Località abitate: **Lampona, Mulini, Brughiere**
 C.A.P.: **22029** - Prefisso Telefonico: **031** - Posizione: **M - 3**
 Superficie: **Kmq. 5,83** - Altitudine: **m. 414** - Distanza da Como: **Km. 15**
 Zona altimetrica: **Collina** - Regione agraria: **Colline di Como**

Popolazione: **4.084 abitanti** (densità: **701** per Km²) di cui: **91 stranieri**
 Famiglie: **1.601** Abitazioni: **1.491** (sup. media **106** mq.) Edifici: **834**
 Veicoli circolanti: **3.101** (rapporto: **77** per 100 abitanti) di cui: **2.504** auto
 Rai-Tv: **1.202 abbonamenti** (diffusione: **81** per 100 famiglie)

Aziende agricole: **19** con **249,23 ettari**
 Attività industriali: **83 unità locali** con **449 addetti**
 Attività commerciali: **66 unità locali** con **155 addetti**
 Altre attività: **85 unità locali** con **241 addetti**
 Aziende artigiane iscritte all'albo: **117**, di cui **83** di produzione
 Punti di vendita al dettaglio: **3 alimentari** e **27 non alimentari**

Turismo: **1 esercizio alberghiero** con **7 camere**
3 ristoranti
Agenzia di viaggio

Mercato: settimanale, **Lunedì** dalle 7,30 alle 13,00

Istruzione e cultura: **Scuola per l'infanzia paritaria - Scuola elementare statale - Scuola media statale - Biblioteca comunale**

Servizi sociali

area anziani: **1 centro diurno** con **30 posti**
1 residenza sanitaria assistenziale con **80 posti**

area minori: **1 asilo nido** con **9 posti**

Sanità: **Farmacia, Servizio Sanitario U/E 118**

Spettacolo e ricreativi: **Locale con animazione**

Vari: **Ufficio postale, Sportello bancario, Riparazione auto, Lavanderia**

Fa parte:

- del **Distretto Scolastico n. 10** con sede in **Appiano Gentile**

Rientra nella giurisdizione:

- del **Tribunale di Como**
- del **Giudice di Pace di Como**
- dell' **Ufficio delle Entrate di Como**
- della **Conservatoria dei Registri Imm. e delle Ipoteche di Como**
- della **Stazione dei Carabinieri di Faloppio/Gaggino**
- della **Compagnia della Guardia di Finanza di Olgiate Comasco**
- della **Sezione Circostrizionale Impiego di Appiano Gentile**
- della **Diocesi di Como, Zona Pastorale Prealpi**

Mezzi pubblici di comunicazione:

Linee automobilistiche: **Como-Valmorea / Varese-Malnate-Uggiate**

Ricorrenze e manifestazioni:

Festa patronale: **SS. Pietro e Paolo, 29 giugno**

Fiere e mostre: **Fiera di San Giuseppe** (F vari/zootecnico, mese di marzo)



Località abitate: **Osigo, Reginata, San Giorgio**
 C.A.P.: **22039** - Prefisso Telefonico: **031** - Posizione: **L - 8**
 Superficie: **Kmq. 13,92** - Altitudine: **m. 494** - Distanza da Como: **Km. 26**
 Zona altimetrica: **Montagna** - Regione agraria: **Alto Lambro**

Popolazione: **2.637 abitanti** (densità: **189** per Km²) di cui: **177 stranieri**
 Famiglie: **1.131** Abitazioni: **1.759** (sup. media **77** mq.) Edifici: **925**
 Veicoli circolanti: **1.985** (rapporto: **77** per 100 abitanti) di cui: **1.508** auto
 Rai-Tv: **763 abbonamenti** (diffusione: **71** per 100 famiglie)

Aziende agricole: **9** con **34,35 ettari**
 Attività industriali: **70 unità locali** con **293 addetti**
 Attività commerciali: **37 unità locali** con **56 addetti**
 Altre attività: **46 unità locali** con **76 addetti**
 Aziende artigiane iscritte all'albo: **82**, di cui **65** di produzione
 Punti di vendita al dettaglio: **4 alimentari** e **9 non alimentari**

Turismo: **2 esercizi alberghieri** con **24 camere**
1 rifugio con **60 posti letto**
10 ristoranti
Pro loco

Mercato: settimanale **p.zza Caduti, Martedì** dalle 8,00 alle 12,30
 settimanale **loc. Visino, Sabato** dalle 8,00 alle 12,30

Istruzione e cultura: **Scuola per l'infanzia statale - Scuola elementare statale - Biblioteca comunale**

Sanità: **Farmacia, Ambulatorio medico**

Spettacolo e ricreativi: **Discoteca**

Vari: **Ufficio postale, Sportello bancario, Distributore di carburanti, Riparazione auto, Lavanderia**

Fa parte:

- della **Comunità Montata n. 18 "Triangolo Lariano"** con sede in **Canzo**
- del **Distretto Scolastico n. 15** con sede in **Erba**

Rientra nella giurisdizione:

- del **Tribunale di Como, Sezione distaccata di Erba**
- del **Giudice di Pace di Erba**
- dell' **Ufficio delle Entrate di Erba**
- della **Conservatoria dei Registri Imm. e delle Ipoteche di Lecco**
- della **Stazione dei Carabinieri di Asso**
- della **Compagnia della Guardia di Finanza di Erba**
- della **Sezione Circostrizionale Impiego di Erba**
- della **Diocesi di Milano, Zona Pastorale Lecco, Decanato di Asso**

Mezzi pubblici di comunicazione:

Linee automobilistiche: **Asso-Barni-Civenna-Caglio-Sormano-Bellagio**

Ricorrenze e manifestazioni:

Festa patronale: **San Rocco, 16 agosto**

Località abitate: **Filanda, Malpaga, Via Mulini**
 C.A.P.: **22070** - Prefisso Telefonico: **031** - Posizione: **M - 3**
 Superficie: **Kmq. 3,18** - Altitudine: **m. 408** - Distanza da Como: **Km. 17**
 Zona altimetrica: **Collina** - Regione agraria: **Colline di Como**

Popolazione: **2.691 abitanti** (densità: **846** per Km²) di cui: **114 stranieri**
 Famiglie: **1.043** Abitazioni: **1.076** (sup. media **104** mq.) Edifici: **582**
 Veicoli circolanti: **2.131** (rapporto: **80** per 100 abitanti) di cui: **1.689** auto
 Rai-Tv: **780 abbonamenti** (diffusione: **76** per 100 famiglie)

Aziende agricole: **9** con **106,64 ettari**
 Attività industriali: **62 unità locali** con **224 addetti**
 Attività commerciali: **26 unità locali** con **52 addetti**
 Altre attività: **45 unità locali** con **81 addetti**
 Aziende artigiane iscritte all'albo: **84**, di cui **67** di produzione
 Punti di vendita al dettaglio: **1 alimentari** e **2 non alimentari**

Turismo: **1 esercizio alberghiero** con **14 camere**
2 ristoranti

Mercato: settimanale, **Martedì** dalle 7,30 alle 11,00

Istruzione e cultura: **Scuole per l'infanzia paritarie - Scuola elementare statale - Scuola media statale - Biblioteca comunale**

Servizi sociali

area handicap: **1 residenza sanitaria** con **28 posti**
1 centro diurno con **12 posti**

Sanità: **Farmacia, Ambulatorio medico**

Spettacolo e ricreativi: **Locale con animazione**

Vari: **Ufficio postale, Sportello bancario, Riparazione auto, Lavanderia**

Fa parte:

- del **Distretto Scolastico n. 10** con sede in **Appiano Gentile**

Rientra nella giurisdizione:

- del **Tribunale di Como**
- del **Giudice di Pace di Como**
- dell' **Ufficio delle Entrate di Como**
- della **Conservatoria dei Registri Imm. e delle Ipoteche di Como**
- della **Stazione dei Carabinieri di Olgiate Comasco**
- della **Compagnia della Guardia di Finanza di Olgiate Comasco**
- della **Sezione Circostrizionale Impiego di Appiano Gentile**
- della **Diocesi di Como, Zona Pastorale Prealpi**

Mezzi pubblici di comunicazione:

Linee automobilistiche: **Como-Valmorea / Como-Varese / Varese-Malnate-Uggiate**

Ricorrenze e manifestazioni:

Festa patronale: a Caversaccio **SS. Donato e Giovanni Bosco, 31 gennaio**
 a Casanova Lanza, **San Biagio, 3 febbraio**

Fiere e mostre: **Mercatino di San Biagio** (MM vari, mese di febbraio)



VAL REZZO

Località abitate: **Buggiolo, Seghebbia, Nandres**
 C.A.P.: **22010** - Prefisso Telefonico: **0344** - Posizione: **E - 6**
 Superficie: **Kmq. 6,59** - Altitudine: **m. 1.044** - Distanza da Como: **Km. 52**
 Zona altimetrica: **Montagna** - Regione agraria: **Val Cavargna**

Popolazione: **200 abitanti** (densità: **30** per Km²), di cui: **2 stranieri**
 Famiglie: **78** Abitazioni: **137** (sup. media **71** mq.) Edifici: **158**
 Veicoli circolanti: **166** (rapporto: **82** per 100 abitanti) di cui: **108** auto
 Rai-Tv: **56 abbonamenti** (diffusione: **76** per 100 famiglie)

Aziende agricole: **16** con **377,87 ettari**
 Attività industriali: **1 unità locali** con **5 addetti**
 Attività commerciali: **3 unità locali** con **3 addetti**
 Altre attività: **3 unità locali** con **3 addetti**
 Aziende artigiane iscritte all'albo: **2** di produzione

Turismo: **1 esercizio alberghiero** con **29 camere**
1 rifugio con **50 posti letto**
3 ristoranti

Sanità: **Ambulatorio medico**

Fa parte:

- della **Comunità Montana n. 20 "Alpi Lepontine Meridionali"** con sede in **Porlezza**
- del **Distretto Scolastico n. 18** con sede in **Menaggio**

Rientra nella giurisdizione:

- del **Tribunale di Como, Sezione distaccata di Menaggio**
- del **Giudice di Pace di Menaggio**
- dell' **Ufficio delle Entrate di Menaggio**
- della **Conservatoria dei Registri Imm. e delle Ipoteche di Como**
- della **Stazione dei Carabinieri di Porlezza**
- della **Compagnia della Guardia di Finanza di Menaggio**
- della **Sezione Circoscrizionale Impiego di Menaggio**
- della **Diocesi di Milano, Zona Pastorale Lecco, Decanato di Porlezza**

Mezzi pubblici di comunicazione:

Linee automobilistiche: **Porlezza-Val Rezzo**

Ricorrenze e manifestazioni:

Festa patronale: **Sant'Antonio Abate, 17 gennaio** - **Santa Maria Assunta, 15 agosto**

VALSOLDA

Località abitate: **Albogasio-Oria, Castello, Dasio, Puria, San Mamete**
 C.A.P.: **22010** - Prefisso Telefonico: **0344** - Posizione: **F - 5**
 Superficie: **Kmq. 31,68** - Altitudine: **m. 275** - Distanza da Como: **Km. 49**
 Zona altimetrica: **Montagna** - Regione agraria: **Montagna della Val d'Intelvi e Ceresio**

Popolazione: **1.636 abitanti** (densità: **52** per Km²), di cui: **107 stranieri**
 Famiglie: **744** Abitazioni: **1.642** (sup. media **88** mq.) Edifici: **1.152**
 Veicoli circolanti: **1.326** (rapporto: **80** per 100 abitanti) di cui: **1.018** auto
 Rai-Tv: **635 abbonamenti** (diffusione: **88** per 100 famiglie)

Aziende agricole: **11** con **197,96 ettari**
 Attività industriali: **24 unità locali** con **41 addetti**
 Attività commerciali: **19 unità locali** con **22 addetti**
 Altre attività: **39 unità locali** con **83 addetti**
 Aziende artigiane iscritte all'albo: **29**, di cui **21** di produzione
 Punti di vendita al dettaglio: **1 alimentari** e **5 non alimentari**

Turismo: **2 esercizi alberghieri** con **45 camere**
1 affittacamere con **5 camere** e **10 posti letto**
1 campeggio con **115 piazzole**
9 ristoranti di cui **1 etnico**
Pro Loco
Ufficio informazioni e di Accoglienza Turistica

Istruzione e cultura: **Scuola per l'infanzia statale e paritaria - Scuola elementare statale - Biblioteca comunale**

Sanità: **Farmacia, Ambulatorio medico, Servizio Sanitario U/E 118**

Vari: **Ufficio postale, Sportello bancario, Riparazione auto**

Fa parte:

- della **Comunità Montana n. 20 "Alpi Lepontine Meridionali"** con sede in **Porlezza**
- del **Distretto Scolastico n. 18** con sede in **Menaggio**

Rientra nella giurisdizione:

- del **Tribunale di Como, Sezione distaccata di Menaggio**
- del **Giudice di Pace di Menaggio**
- dell' **Ufficio delle Entrate di Menaggio**
- della **Conservatoria dei Registri Imm. e delle Ipoteche di Como**
- della **Stazione dei Carabinieri di Porlezza**
- della **Compagnia della Guardia di Finanza di Menaggio**
- della **Sezione Circoscrizionale Impiego di Menaggio**
- della **Diocesi di Milano, Zona Pastorale Lecco, Decanato di Porlezza**

E' **Sezione doganale della Dogana di Como**

Mezzi pubblici di comunicazione:

Linee automobilistiche: **Menaggio-Lugano**

Ricorrenze e manifestazioni:

Festa patronale: **San Rocco, 16 agosto**



VELESO

Località abitate: **Erno**

C.A.P.: **22020** - Prefisso Telefonico: **031** - Posizione: **I - 7**

Superficie: **Kmq. 5,92** - Altitudine: **m. 826** - Distanza da Como: **Km. 25**

Zona altimetrica: **Montagna** - Regione agraria: **Montagna del Lario Occidentale**

Popolazione: **276 abitanti** (densità: **47** per Km².) di cui: **63 stranieri**

Famiglie: **151** Abitazioni: **447** (sup. media **74** mq.) Edifici: **361**

Veicoli circolanti: **152** (rapporto: **55** per 100 abitanti) di cui: **115** auto

Rai-Tv: **75 abbonamenti** (diffusione: **51** per 100 famiglie)

Aziende agricole: **6** con **44,89 ettari**

Attività industriali: **10 unità locali** con **29 addetti**

Attività commerciali: **3 unità locali** con **3 addetti**

Altre attività: **5 unità locali** con **6 addetti**

Aziende artigiane iscritte all'albo: **12** di produzione

Punti di vendita al dettaglio: **1 alimentari** e **1 non alimentari**

Turismo: **1 esercizio alberghiero** con **9 camere**

1 azienda agrituristica

3 ristoranti

Pro Loco

Mercato: settimanale, **Martedì** dalle 8,00 alle 14,00

Sanità: **Dispensario farmaceutico, Ambulatorio medico**

Vari: **Ufficio postale**

Fa parte:

- della **Comunità Montana n. 18 "Triangolo Lariano"** con sede in **Canzo**
- del **Distretto Scolastico n. 11** con sede in **Como**

Rientra nella giurisdizione:

- del **Tribunale di Como**
- del **Giudice di Pace di Como**
- dell' **Ufficio delle Entrate di Como**
- della **Conservatoria dei Registri Imm. e delle Ipoteche di Como**
- della **Stazione dei Carabinieri di Pognana Lario**
- della **Compagnia della Guardia di Finanza di Erba**
- della **Sezione Circostrizionale Impiego di Como**
- della **Diocesi di Como, Zona Pastorale Lario**

Mezzi pubblici di comunicazione:

Linee automobilistiche: **Como-Piano del Tivano**

Ricorrenze e manifestazioni:

Festa patronale: **Sant'Antonio Abate, 17 gennaio**

Fiere e mostre: **Fiera di merci** (F vari, mese di aprile)

VENIANO

C.A.P.: **22070** - Prefisso Telefonico: **031** - Posizione: **P - 4**

Superficie: **Kmq. 3,18** - Altitudine: **m. 316** - Distanza da Como: **Km. 17**

Zona altimetrica: **Pianura** - Regione agraria: **Pianura Comasca**

Parco: **della Pineta di Appiano Gentile e Tradate**

Popolazione: **2.541 abitanti** (densità: **799** per Km².) di cui: **64 stranieri**

Famiglie: **985** Abitazioni: **939** (sup. media **102** mq.) Edifici: **496**

Veicoli circolanti: **1.929** (rapporto: **79** per 100 abitanti) di cui: **1.521** auto

Rai-Tv: **663 abbonamenti** (diffusione: **73** per 100 famiglie)

Aziende agricole: **19** con **114,67 ettari**

Attività industriali: **89 unità locali** con **1.407 addetti**

Attività commerciali: **55 unità locali** con **187 addetti**

Altre attività: **50 unità locali** con **73 addetti**

Aziende artigiane iscritte all'albo: **86**, di cui **62** di produzione

Punti di vendita al dettaglio: **3 alimentari** e **6 non alimentari**

Turismo: **2 ristoranti**

Pro Loco

Agenzia di viaggio

Istruzione e cultura: **Scuola per l'infanzia paritaria - Scuola elementare statale - Biblioteca comunale**

Sanità: **Farmacia, Ambulatorio medico**

Vari: **Ufficio postale, Sportello bancario, Riparazione auto**

Fa parte:

- del **Distretto Scolastico n. 10** con sede in **Appiano Gentile**

Rientra nella giurisdizione:

- del **Tribunale di Como**
- del **Giudice di Pace di Como**
- dell' **Ufficio delle Entrate di Como**
- della **Conservatoria dei Registri Imm. e delle Ipoteche di Como**
- della **Stazione dei Carabinieri di Appiano Gentile**
- della **Compagnia della Guardia di Finanza di Olgiate Comasco**
- della **Sezione Circostrizionale Impiego di Appiano Gentile**
- della **Diocesi di Milano, Zona Pastorale Varese, Decanato di Appiano Gentile**

Mezzi pubblici di comunicazione:

Linee automobilistiche: **Como-Mozzate / Appiano-Lurago Marinone-Lomazzo**

Ricorrenze e manifestazioni:

Festa patronale: **Sant'Antonio Abate, 17 gennaio**

VERCANA

Località abitate: **Piazzo**

C.A.P.: **22013** - Prefisso Telefonico: **0344** - Posizione: **C - 9**

Superficie: **Kmq. 14,60** - Altitudine: **m. 345** - Distanza da Como: **Km. 57**

Zona altimetrica: **Montagna** - Regione agraria: **Montagna dell'Alto Lario**

Popolazione: **742 abitanti** (densità: **51** per Km².) di cui: **11 stranieri**
Famiglie: **308** Abitazioni: **750** (sup. media **76** mq.) Edifici: **675**
Veicoli circolanti: **533** (rapporto: **73** per 100 abitanti) di cui: **413** auto
Rai-Tv: **183 abbonamenti** (diffusione: **64** per 100 famiglie)

Aziende agricole: **13** con **44,54 ettari**

Attività industriali: **17 unità locali** con **39 addetti**

Attività commerciali: **3 unità locali** con **3 addetti**

Altre attività: **8 unità locali** con **20 addetti**

Aziende artigiane iscritte all'albo: **22**, di cui **18** di produzione

Punti di vendita al dettaglio: **1 non alimentari**

Turismo: **1 esercizio alberghiero** con **7 camere**

1 bed & breakfast con **4 posti letto**

2 ristoranti

Istruzione e cultura: **Scuola per l'infanzia statale - Scuola elementare statale**

Sanità: **Ambulatorio medico**

Fa parte:

- della **Comunità Montana n. 21 "Alto Lario Occidentale"** con sede in **Gravedona**
- del **Distretto Scolastico n. 19** con sede in **Dongo**

Rientra nella giurisdizione:

- del **Tribunale di Como, Sezione distaccata di Menaggio**
- del **Giudice di Pace di Menaggio**
- dell' **Ufficio delle Entrate di Menaggio**
- della **Conservatoria dei Registri Imm. e delle Ipoteche di Como**
- della **Stazione dei Carabinieri di Gravedona**
- della **Brigata della Guardia di Finanza di Dongo**
- della **Sezione Circostrizionale Impiego di Menaggio**
- della **Diocesi di Como, Zona Pastorale Tre Pievi**

Mezzi pubblici di comunicazione:

Linee automobilistiche: **Como-Menaggio-Colico / Pianello-Morbegno-Sondrio**

Ricorrenze e manifestazioni:

Festa patronale: **San Rocco, 16 agosto**



VERTEMATE con MINOPRIO

Località abitate: **Cascina Brughiera**

C.A.P.: **22070** - Prefisso Telefonico: **031** - Posizione: **O - 5**

Superficie: **Kmq. 5,77** - Altitudine: **m. 342** - Distanza da Como: **Km. 12**

Zona altimetrica: **Collina** - Regione agraria: **Colline di Como**

Parco: **della Brughiera**

Popolazione: **3.909 abitanti** (densità: **677** per Km².) di cui: **100 stranieri**
Famiglie: **1.503** Abitazioni: **1.505** (sup. media **101** mq.) Edifici: **834**
Veicoli circolanti: **3.004** (rapporto: **77** per 100 abitanti) di cui: **2.378** auto
Rai-Tv: **1.140 abbonamenti** (diffusione: **78** per 100 famiglie)

Aziende agricole: **20** con **238,93 ettari**

Attività industriali: **127 unità locali** con **996 addetti**

Attività commerciali: **78 unità locali** con **445 addetti**

Altre attività: **105 unità locali** con **437 addetti**

Aziende artigiane iscritte all'albo: **139**, di cui **94** di produzione

Punti di vendita al dettaglio: **3 alimentari** e **35 non alimentari**

Turismo: **4 ristoranti**

Pro Loco

Mercato: settimanale, **Sabato** dalle 8,00 alle 13,00

Istruzione e cultura: **Scuole per l'infanzia paritarie - Scuola elementare statale - Scuola media statale - Istituto superiore paritario** (Istituto professionale per l'agricoltura)

Sevizi sociali

area anziani: **1 casa albergo** con **24 posti**

area handicap: **1 comunità alloggio** con **10 posti**

Sanità: **Farmacia, Ambulatorio medico**

Spettacolo e ricreativi: **Sala da gioco, Locali con animazione**

Vari: **Ufficio postale, Sportello bancario, Distributore di carburanti, Riparazione auto, Lavanderia**

Fa parte:

- del **Distretto Scolastico n. 11** con sede in **Como**

Rientra nella giurisdizione:

- del **Tribunale di Como**
- del **Giudice di Pace di Como**
- dell' **Ufficio delle Entrate di Cantù**
- della **Conservatoria dei Registri Imm. e delle Ipoteche di Como**
- della **Stazione dei Carabinieri di Cernenate**
- della **Compagnia della Guardia di Finanza di Como**
- della **Sezione Circostrizionale Impiego di Cantù**
- della **Diocesi di Como, Zona Pastorale Bassa Comasca**

Mezzi pubblici di comunicazione:

Linee automobilistiche: **Como-Bregnano**

Ricorrenze e manifestazioni:

Festa patronale: a Vertemate **SS. Pietro e Paolo, 29 giugno**
a Minoprio **Santa Maria Assunta, 15 agosto**



VILLA GUARDIA

ZELBIO

Località abitate: **Isolati Maccio, Monticello, Pian Meraccio, Via Cuneo**
 C.A.P.: **22079** - Prefisso Telefonico: **031** - Posizione: **N - 4**
 Superficie: **Kmq. 7,74** - Altitudine: **m. 350** - Distanza da Como: **Km. 8**
 Zona altimetrica: **Collina** - Regione agraria: **Colline di Como**

Popolazione: **7.096 abitanti** (densità: **917** per Kmq.) di cui: **332 stranieri**
 Famiglie: **2.856** Abitazioni: **2.729** (sup. media **100** mq.) Edifici: **1.308**
 Veicoli circolanti: **5.451** (rapporto: **79** per 100 abitanti) di cui: **4.211** auto
 Rai-Tv: **2.091 abbonamenti** (diffusione: **78** per 100 famiglie)

Aziende agricole: **20** con **206,94 ettari**
 Attività industriali: **230 unità locali** con **2.260 addetti**
 Attività commerciali: **133 unità locali** con **404 addetti**
 Altre attività: **203 unità locali** con **588 addetti**
 Aziende artigiane iscritte all'albo: **241**, di cui **156** di produzione
 Punti di vendita al dettaglio: **9 alimentari** e **52 non alimentari**

Turismo: **1 bed & breakfast** con **6 posti letto**
4 ristoranti di cui **1 etnico**
Pro Loco

Mercato: settimanale, **Martedì** dalle 8,00 alle 12,30

Istruzione e cultura: **Scuole per l'infanzia paritarie - Scuola elementare statale e paritaria - Scuola media statale e paritaria - Biblioteca comunale**

Servizi sociali

area anziani: **1 centro diurno** con **200 posti**
 area minori: **1 asilo nido** con **24 posti**

Sanità: **Farmacia, Poliambulatorio di riabilitazione**

Spettacolo e ricreativi: **Locale con animazione**

Vari: **Ufficio postale, Sportello bancario, Riparazione auto, Lavanderia**

Fa parte:

- del **Distretto Scolastico n. 10** con sede in **Appiano Gentile**

Rientra nella giurisdizione:

- del **Tribunale di Como**
- del **Giudice di Pace di Como**
- dell' **Ufficio delle Entrate di Como**
- della **Conservatoria dei Registri Imm. e delle Ipoteche di Como**
- della **Stazione dei Carabinieri di Lurate Caccivio**
- della **Compagnia della Guardia di Finanza di Olgiate Comasco**
- della **Sezione Circostrizionale Impiego di Como**
- della **Diocesi di Como, Zona Pastorale Prealpi**

Mezzi pubblici di comunicazione:

Linee automobilistiche: **Como-Appiano / Como-Maccio / Como-Varese**

Ricorrenze e manifestazioni:

Festa patronale: Maccio: **Santa Maria Assunta, 15 agosto**
 Civello: **SS. Cosma e Damiano, ultima domenica di settembre**

C.A.P.: **22020** - Prefisso Telefonico: **031** - Posizione: **I - 7**
 Superficie: **Kmq. 4,67** - Altitudine: **m. 802** - Distanza da Como: **Km. 23**
 Zona altimetrica: **Montagna** - Regione agraria: **Montagna del Lario Occidentale**

Popolazione: **209 abitanti** (densità: **45** per Kmq.) di cui: **11 stranieri**
 Famiglie: **107** Abitazioni: **206** (sup. media **120** mq.) Edifici: **207**
 Veicoli circolanti: **167** (rapporto: **81** per 100 abitanti) di cui: **125** auto
 Rai-Tv: **55 abbonamenti** (diffusione: **49** per 100 famiglie)

Aziende agricole: **4** con **38,85 ettari**
 Attività industriali: **5 unità locali** con **98 addetti**
 Attività commerciali: **4 unità locali** con **4 addetti**
 Altre attività: **6 unità locali** con **10 addetti**
 Aziende artigiane iscritte all'albo: **8**, di cui **6** di produzione
 Punti di vendita al dettaglio: **1 alimentari**

Turismo: **2 esercizi alberghieri** con **35 camere**
3 ristoranti

Mercato:

settimanale **p.zza Rimembranza, Lunedì** dalle 9,00 alle 17,00
 stagionale **Piano del Tivano, Domenica** dalle 8,00 alle 18,00

Istruzione e cultura: **Scuola per l'infanzia paritaria**

Sanità: **Ambulatorio medico**

Vari: **Ufficio postale**

Fa parte:

- della **Comunità Montana n. 18 "Triangolo Lariano"** con sede in **Canzo**
- del **Distretto Scolastico n. 11** con sede in **Como**

Rientra nella giurisdizione:

- del **Tribunale di Como**
- del **Giudice di Pace di Como**
- dell' **Ufficio delle Entrate di Como**
- della **Conservatoria dei Registri Imm. e delle Ipoteche di Como**
- della **Stazione dei Carabinieri di Pognana Lario**
- della **Compagnia della Guardia di Finanza di Erba**
- della **Sezione Circostrizionale Impiego di Como**
- della **Diocesi di Como, Zona Pastorale Lario**

Mezzi pubblici di comunicazione:

Linee automobilistiche: **Como-Piano del Tivano**

Ricorrenze e manifestazioni:

Festa patronale: **Conversione di San Paolo, 25 gennaio**
 Fiere e mostre: **Fiera di merci e bestiame** (F vari/zootecnico, mese di settembre)

QUADRO RIASSUNTIVO

COMUNI

	Esercizi alberghieri	Esercizi extralberghieri	Ristoranti	Stabilimenti balneari e piscine	A.P.T. I.A.T. e Pro Loco	Agenzie di viaggio	Mercati	Scuole per l'infanzia	Scuole elementari	Scuole medie	Istituti superiori	Biblioteca comunale	Asili nido, centri per minori
Albavilla	•	•	•			•	•	•	•	•		•	•
Albese con Cassano			•		•		•	•	•	•	•	•	•
Albiolo			•				•	•	•			•	
Alserio			•		•			•	•			•	
Alzate Brianza	•	•	•				•	•	•	•		•	
Anzano del Parco	•		•		•			•	•			•	
Appiano Gentile	•	•	•		•		•	•	•	•		•	•
Argegno	•	•	•		•		•	•	•			•	
Arosio	•		•		•	•	•	•	•	•		•	•
Asso			•			•	•	•	•	•		•	
Barni			•					•					
Bellagio	•	•	•		•	•	•	•	•	•			
Bene Lario					•							•	
Beregazzo con Figliaro			•					•	•				
Binago			•				•	•	•	•		•	
Bizzarone	•	•	•					•	•			•	
Blessagno			•		•								
Blevio	•	•	•					•	•			•	•
Bregnano			•			•	•	•	•	•		•	
Brenna			•				•	•	•			•	
Brienno			•									•	
Brunate	•	•	•		•		•	•	•			•	•
Bulgarograsso			•				•	•	•			•	
Cabiate	•	•	•			•	•	•	•	•		•	•
Cadorago			•			•	•	•	•	•		•	•
Caglio	•		•		•							•	
Cagno							•	•	•			•	
Campione d'Italia	•		•	•	•	•		•	•	•		•	•
Cantù	•	•	•	•	•	•	•	•	•	•	•	•	•
Canzo	•	•	•		•	•	•	•	•	•		•	•
Capiago Intimiano			•					•	•	•		•	
Carate Urio	•	•	•					•	•			•	•
Carbonate	•		•			•		•				•	
Carimate	•		•					•	•	•		•	

COMUNI

	Esercizi alberghieri	Esercizi extralberghieri	Ristoranti	Stabilimenti balneari e piscine	A.P.T. I.A.T. e Pro Loco	Agenzie di viaggio	Mercati	Scuole per l'infanzia	Scuole elementari	Scuole medie	Istituti superiori	Biblioteca comunale	Asili nido, centri per minori
Carlazzo		•	•					•	•			•	
Carugo	•		•				•	•	•	•		•	
Casasco d'Intelvi			•		•								
Casino d'Erba			•				•	•	•			•	
Casnate con Bernate			•			•		•	•			•	•
Cassina Rizzardi			•		•			•	•				•
Castelmarte								•	•			•	
Castelnuovo Bozzente			•					•				•	
Castiglione d'Intelvi	•	•	•		•			•	•				•
Cavallasca		•	•				•	•	•			•	
Cavargna		•	•		•								
Cerano d'Intelvi	•	•	•		•			•					
Cermenate	•		•			•	•	•	•	•		•	•
Cernobbio	•		•		•	•	•	•	•	•		•	•
Cirimido			•				•	•	•				
Civenna	•	•	•		•			•	•			•	
Claino con Osteno	•	•	•		•			•					
Colonno			•										
Como	•	•	•	•	•	•	•	•	•	•	•	•	•
Consiglio di Rumo	•	•	•		•	•			•				
Corrido								•	•			•	
Cremia		•	•		•			•	•			•	•
Cucciago			•				•	•	•	•		•	•
Cusino	•		•		•								
Dizzasco			•		•								
Domaso	•	•	•		•			•	•				
Dongo	•	•	•		•	•	•	•	•	•		•	•
Dosso del Liro		•											
Drezzo			•						•			•	•
Erba	•	•	•			•	•	•	•	•	•	•	•
Eupilio			•	•	•			•	•	•			•
Faggeto Lario	•	•	•						•				
Faloppio			•				•	•	•	•		•	
Fenegrò			•				•	•	•	•		•	•

COMUNI

	Esercizi alberghieri	Esercizi extralberghieri	Ristoranti	Stabilimenti balneari e piscine	A.P.T. I.A.T. e Pro Loco	Agenzie di viaggio	Mercati	Scuole per l'infanzia	Scuole elementari	Scuole medie	Istituti superiori	Biblioteca comunale	Asili nido, centri per minori
Figino Serenza	•		•		•	•	•	•	•	•		•	•
Fino Mornasco	•		•			•	•	•	•	•		•	•
Garzeno	•	•	•		•		•	•	•				
Gera Lario	•		•	•	•			•	•	•			•
Germasino		•	•		•								
Gironico			•				•	•	•				
Grandate	•		•				•	•	•	•		•	•
Grandola ed Uniti	•	•	•					•	•			•	•
Gravedona	•	•	•	•	•		•	•	•	•		•	•
Griante	•	•	•	•	•		•	•				•	•
Guanzate			•				•	•	•	•		•	
Inverigo	•		•				•	•	•	•		•	•
Laglio	•		•					•	•				
Laino					•			•	•			•	
Lambrugo			•				•	•	•			•	
Lanzo d'Intelvi	•	•	•		•		•	•	•			•	
Lasnigo	•		•						•				
Lenno	•	•	•		•		•	•	•			•	•
Lezzeno	•		•				•	•	•	•		•	
Limido Comasco			•					•	•				
Lipomo	•		•		•	•		•	•	•		•	•
Livo		•	•										
Locate Varesino	•		•				•	•	•			•	•
Lomazzo	•		•		•	•	•	•	•	•		•	•
Longone al Segrino		•	•						•			•	
Luisago	•		•					•	•				
Lurago d'Erba	•		•				•	•	•	•		•	
Lurago Marinone			•		•		•	•	•			•	•
Lurate Caccivio	•	•	•				•	•	•	•		•	•
Magreglio	•		•				•						•
Mariano Comense	•		•			•	•	•	•	•	•	•	•
Maslianico			•		•		•	•	•	•			•
Menaggio	•	•	•		•	•	•	•	•	•	•	•	•
Merone	•		•	•				•	•	•		•	

COMUNI

	Esercizi alberghieri	Esercizi extralberghieri	Ristoranti	Stabilimenti balneari e piscine	A.P.T. I.A.T. e Pro Loco	Agenzie di viaggio	Mercati	Scuole per l'infanzia	Scuole elementari	Scuole medie	Istituti superiori	Biblioteca comunale	Asili nido, centri per minori
Mezzegra	•	•	•		•			•				•	
Moltrasio	•	•	•	•			•	•	•			•	
Monguzzo	•		•		•			•	•			•	
Montano Lucino			•				•	•	•	•		•	•
Montemezzo		•	•		•			•					
Montorfano	•	•	•		•	•	•	•	•			•	
Mozzate	•		•			•	•	•	•	•		•	•
Musso		•	•		•		•	•	•			•	•
Nesso	•	•	•				•	•	•			•	
Novedrate			•				•	•	•			•	•
Olgiate Comasco	•		•		•	•	•	•	•	•	•	•	•
Oltrona di San Mamette			•				•	•	•			•	
Orsenigo		•	•					•	•				
Ossuccio		•	•		•			•	•	•			
Parè						•		•	•			•	
Peglio	•	•	•										
Pellio Intelvi	•		•					•	•			•	
Pianello del Lario		•	•		•		•	•	•			•	•
Pigra			•		•							•	
Plesio	•	•	•		•		•	•	•			•	•
Pognana Lario		•	•		•			•	•				
Ponna			•										
Ponte Lambro			•				•	•	•	•		•	•
Porlezza	•	•	•		•	•	•	•	•	•		•	
Proserpio			•					•	•				
Pusiano	•	•	•			•		•	•	•		•	•
Ramponio Verna	•		•		•				•			•	
Rezzago	•	•	•		•			•					
Rodero								•	•			•	•
Ronago							•	•	•			•	•
Rovellasca			•			•	•	•	•	•		•	
Rovello Porro			•				•	•	•	•		•	•
Sala Comacina	•		•										
San Bartolomeo Val Cavargna							•	•	•	•		•	

Case di riposo, centri per anziani	Centri per disabili	Ospedali, case di cura, comunità terapeutica	Ambulatorio, poliambulatorio, centro diagnostico, ecc.	Farmacia o dispensario	Servizio sanit. 118	Discoteca, cinema, teatro, ecc.	Ufficio postale	Sportello bancario	Distributore carburanti	Riparazione auto	Lavanderia	Carabinieri	Guardia di finanza	Vigili del fuoco	Ferrovia	Autobus	Navigazione, funivia, funicolare
			•				•			•						•	
			•	•			•	•		•						•	•
			•	•			•		•	•						•	
	•		•	•		•	•	•		•	•					•	
			•				•			•						•	
•	•		•	•	•		•	•	•	•	•	•			•	•	
			•	•			•	•		•						•	
			•	•			•	•		•						•	
			•	•		•	•	•	•	•	•					•	
			•	•			•	•		•						•	
			•	•			•	•		•						•	
			•	•			•	•		•						•	
•			•	•			•	•		•	•					•	
•			•	•	•		•	•	•	•	•	•			•	•	
			•	•			•	•		•						•	
			•	•			•	•		•						•	
		•	•	•			•	•		•						•	
			•	•		•	•	•		•						•	
			•	•			•	•		•						•	
•			•	•	•		•	•	•	•	•				•	•	
•			•	•			•	•		•		•			•	•	

COMUNI

	Esercizi alberghieri	Esercizi extralberghieri	Ristoranti	Stabilimenti balneari e piscine	A.P.T. I.A.T. e Pro Loco	Agenzie di viaggio	Mercati	Scuole per l'infanzia	Scuole elementari	Scuole medie	Istituti superiori	Biblioteca comunale	Asili nido, centri per minori
San Fedele Intelvi	•		•		•		•	•	•	•		•	•
San Fermo della Battaglia			•				•	•	•	•		•	•
San Nazzaro Val Cavargna			•					•					
San Siro	•	•	•				•	•	•			•	•
Schignano	•	•	•		•			•	•				•
Senna Comasco			•				•		•	•			•
Solbiate							•	•	•			•	
Sorico	•	•	•		•			•	•				
Sormano	•	•	•		•		•	•	•				
Stazzona			•		•			•	•				
Tavernerio		•	•	•	•			•	•	•		•	•
Torno	•	•	•				•	•	•	•			
Tremezzo	•	•	•		•	•		•	•	•		•	
Trezzone													
Turate	•		•				•	•	•	•		•	
Uggiate Trevano	•		•			•	•	•	•	•		•	•
Valbrona	•	•	•		•		•	•	•			•	
Valmorea	•		•				•	•	•	•		•	
Val Rezzo	•	•	•										
Valsolda	•	•	•		•			•	•			•	
Veleso	•	•	•		•		•						
Veniano			•		•	•		•	•			•	
Vercana	•	•	•					•	•				
Vertemate con Minoprio			•		•		•	•	•	•	•		
Villa Guardia		•	•		•		•	•	•	•		•	•
Zelbio	•		•				•	•					

Case di riposo, centri per anziani	Centri per disabili	Ospedali, case di cura, comunità terapeutica	Ambulatorio, poliambulatorio, centro diagnostico, ecc.	Farmacia o dispensario	Servizio sanit. 118	Discoteca, cinema, teatro, ecc.	Ufficio postale	Sportello bancario	Distributore carburanti	Riparazione auto	Lavanderia	Carabinieri	Guardia di finanza	Vigili del fuoco	Ferrovia	Autobus	Navigazione, funivia, funicolare
			•	•	•	•	•	•		•	•					•	
•	•		•	•	•		•	•		•	•					•	
			•	•			•									•	
			•	•		•	•			•						•	
			•	•	•		•			•	•					•	
•	•		•	•			•	•		•						•	
			•	•			•		•	•						•	
			•	•			•			•						•	
	•	•	•	•		•	•	•	•	•						•	
•	•		•	•		•	•		•	•						•	•
•	•		•	•		•	•		•	•						•	•
			•	•			•									•	
			•	•			•									•	
			•	•			•									•	
			•	•	•		•	•		•						•	
			•	•			•									•	
			•	•			•									•	
•	•		•	•		•	•	•	•	•	•					•	
•			•	•		•	•			•	•					•	
			•				•									•	

CARTINE ILLUSTRATIVE

ZONE ALTIMETRICHE



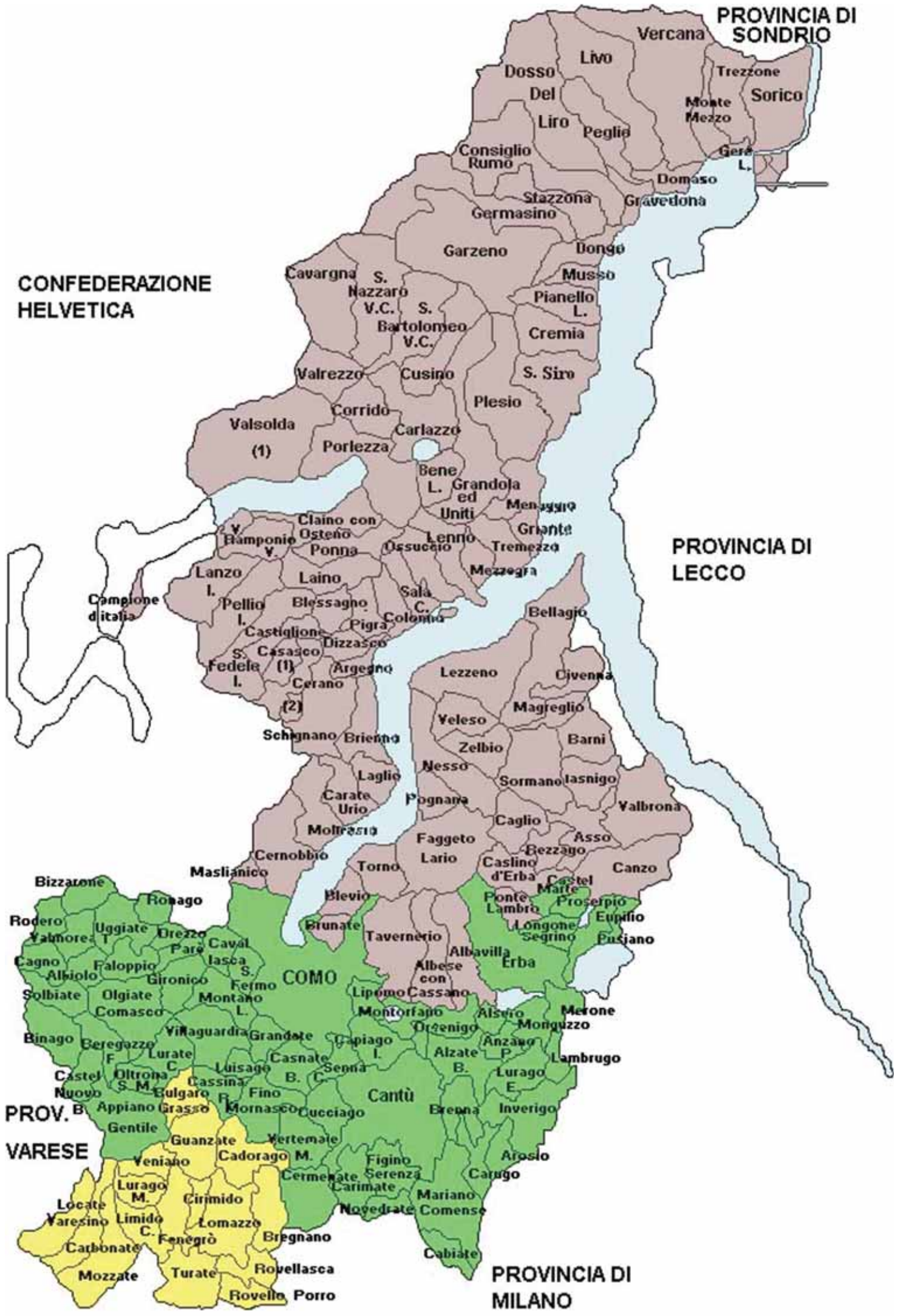
Montagna



Collina



Pianura



PROVINCIA DI SONDRIO

CONFEDERAZIONE HELVETICA

PROVINCIA DI LECCO

COMO

PROV. VARESE

PROVINCIA DI MILANO

Vercana

Livo

Dosso

Del

Liro

Peglio

Consiglio

Rumo

Stazzona

Germasino

Garzeno

Dongo

Cavargna

S. Nazzaro

V.C.

S. Bartolomeo

V.C.

Pianello

L.

Cremia

S. Siro

Valrezzo

Corrido

Plesio

Valsolda

(1)

Carlazzo

Bene

L. Grandola

ed Uniti

Menaggio

Griante

Claino con

Osteno

Ponno

Ossuccio

Lenno

Tremezzo

Mezzegra

Lanzo

I. Pello

I. Blessagno

I. Castiglione

I. S. Casasco

I. Fedele

I. (1)

I. (2)

Schignano

Brianna

Laglio

Carate

Urio

Moltrasio

Faggeto

Lario

Casino

d'Erba

Castel

Marte



Compione d'Italia

Bizzazzone

Ronago

Rodero

Valmorea

Uggiate

Drezzo

Parè

Caval

Iasca

S. Fermo

Montano

L. Grandate

Capiago

I. Senna

Alzate

B. Anzani

P. Lurago

E. Lambrugo

Cagno

Albiolo

Faloppio

Gironico

Olgiate

Comasco

Montorfano

Orsenigo

Alsero

Monguzzo

Merone

Castel

Proserpio

Eupilio

Pusiano

Solbiate

Binago

Beregazzo

Villaguardia

Grandate

Casinate

Capiago

I. Senna

Alzate

B. Anzani

P. Lurago

E. Lambrugo

Castel

Nuovo

Oltrona

S. M. S. M.

Eulgaro

Cassina

Fino

Mornasco

Cucciago

Cantù

Bregna

Inverigo

Arosio

Catugo

Appiano

Gentile

Guanzate

Vertemate

Cadorago

M. Figino

Serenza

Carimate

Mariano

Comense

Locate

Varesino

Limido

C. Cirimido

Lomazzo

Fenegrò

Bregnano

Novedrate

Cabiate

Carbonate

Mozzate

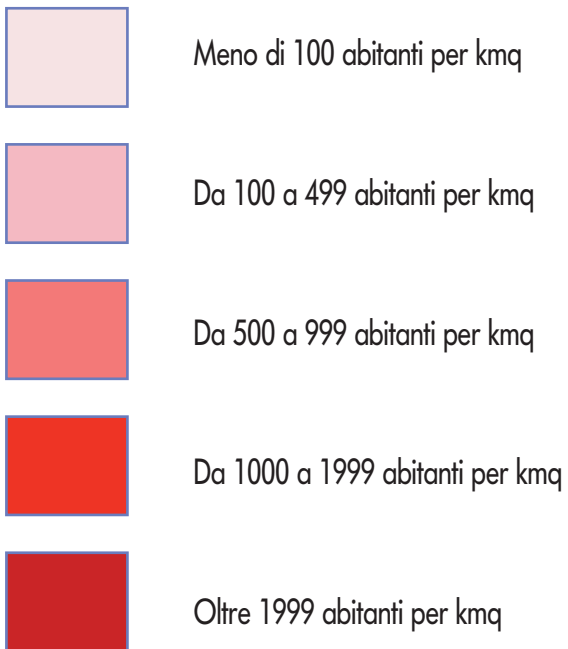
Turate

Rovellasca

Rovello

Porro

DENSITÀ DELLA POPOLAZIONE (abitanti per Km²)



DIFFUSIONE ABBONAMENTI RAI-TV (abbonamenti per 100 famiglie)



Meno di 60 abbonamenti per 100 famiglie



Da 60 a 69 abbonamenti per 100 famiglie



Da 70 a 79 abbonamenti per 100 famiglie



Oltre 79 abbonamenti per 100 famiglie

COMUNITÀ MONTANE



Zona 18 - Comunità Montana "Triangolo Lariano"



Zona 19 - Comunità Montana "Lario Intelvese"



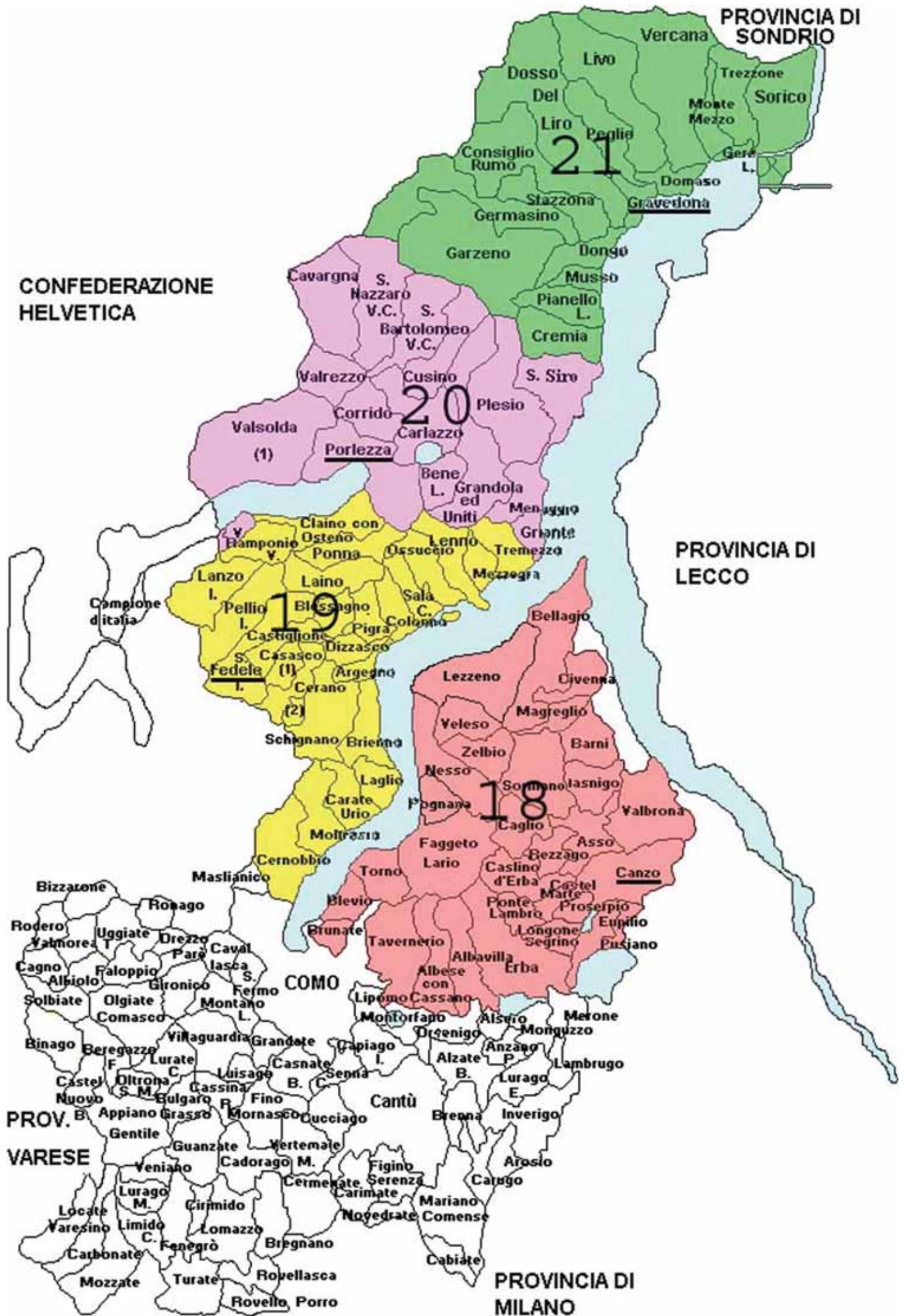
Zona 20 - Comunità Montana "Alpi Lepontine Meridionali"








Zona 21 - Comunità Montana "Alto Lario Occidentale"




Sede della Comunità Montana



TRIBUNALI E GIUDICI DI PACE

	Tribunale e Giudice di Pace di Como
	Tribunale di Como sezione distaccata
	Tribunale di Como sezione distaccata
	Tribunale di Como sezione distaccata
	Sede del Tribunale e Giudice di Pace

UFFICI DELLE ENTRATE



Como



Cantù



Erba




Menaggio



Sede dell'Ufficio delle entrate

STAZIONE DEI CARABINIERI



Compagnia di Como



Compagnia di Cantù



Compagnia di Menaggio



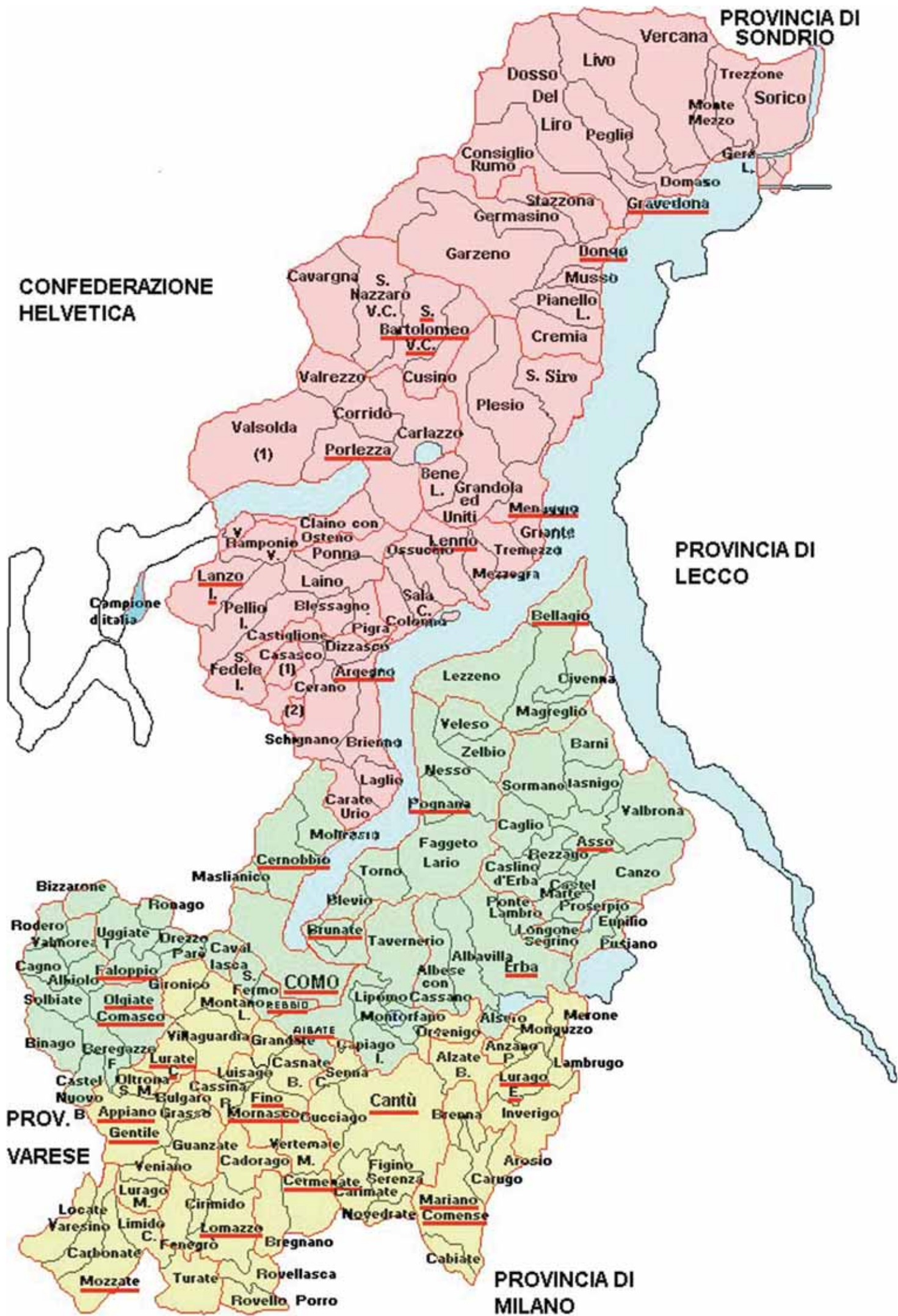
Nucleo di Campione d'Italia



Sede della Stazione dei Carabinieri



Confini di Stazione



CONFEDERAZIONE
HELVETICA

PROVINCIA DI
SONDRIO

PROVINCIA DI
LECCO

PROV. B
VARESE

PROVINCIA DI
MILANO

GUARDIA DI FINANZA




Compagnia di Como



Compagnia di Erba



Compagnia di Olgiate Comasco



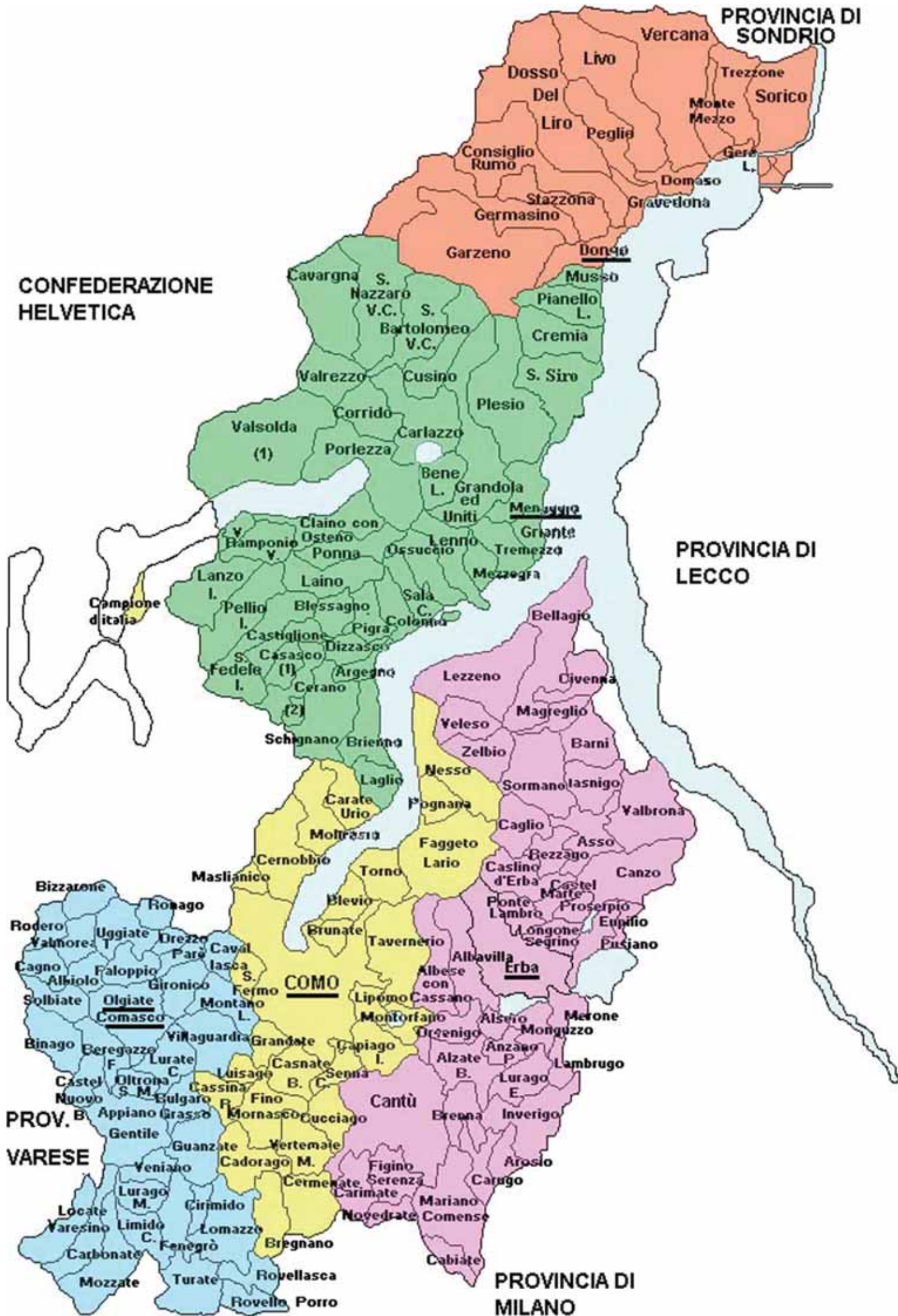
Compagnia di Menaggio



Brigata di Dongo



Sede della Guardia di Finanza



DIOCESI - ZONE PASTORALI - DECANATI



Diocesi di Como

- Zona Pastorale 1 - Como Centro
- Zona Pastorale 2 - Como Sud
- Zona Pastorale 3 - Prealpi
- Zona Pastorale 4 - Bassa Comasca
- Zona Pastorale 5 - Bisbino
- Zona Pastorale 6 - Lario
- Zona Pastorale 7 - Vallintelvi
- Zona Pastorale 8 - Tremezzina
- Zona Pastorale 9 - Tre Pievi



Diocesi di Milano

- Zona Pastorale 2 - Varese
 - d1 - Decanato di Appiano Gentile
 - d2 - Decanato di Tradate
 - d3 - Decanato di Varese
- Zona Pastorale 3 - Lecco
 - d6 - Decanato di Asso
 - d7 - Decanato di Erba
 - d12 - Decanato di Porlezza
- Zona Pastorale 4 - Rho
 - d14 - Decanato di Saronno
- Zona Pastorale 5 - Monza
 - d15 - Decanato di Cantù

RAPPORTO VEICOLI (per 100 abitanti)

