

Filozofski fakultet u Sarajevu

# **HISTORIJA AUTARIJATA**

**SALMEDIN MESIHOVI**

Sarajevo, 2014



Prof. dr. sc. Salmedin Mesihovi

HISTORIJA AUTARIJATA

Urednik:

Prof. dr. Ivo Komši

Recenzenti:

Dr. Enver Imamovi , profesor emeritus

Dr. Bego Omer evi , redovni profesor

Izdanje:

Prvo

Izdava :

Filozofski fakultet u Sarajevu

Sarajevo, 2014

Elektronsko izdanje

-----  
CIP - Katalogizacija u publikaciji

Nacionalna i univerzitetska biblioteka

Bosne i Hercegovine, Sarajevo

904(497=291.6)"638"

MESIHOVI , Salmedin

Historija Autarijata [Elektronski izvor] /

Salmedin Mesihovi . - Sarajevo : Filozofski

fakultet, 2014. - 1 elektronski opti ki disk

(CD-ROM) : tekst, slike ; 12 cm

Na in dostupa (URL):

<http://www.ff-eizdavastvo.ba/Books/SM-HISTORIJA AUT>

ARIJATA. - Biografija: str. 173. - Nasl. s

naslovnog ekrana.

ISBN 978-9958-625-43-5

COBISS.BH-ID 20902662

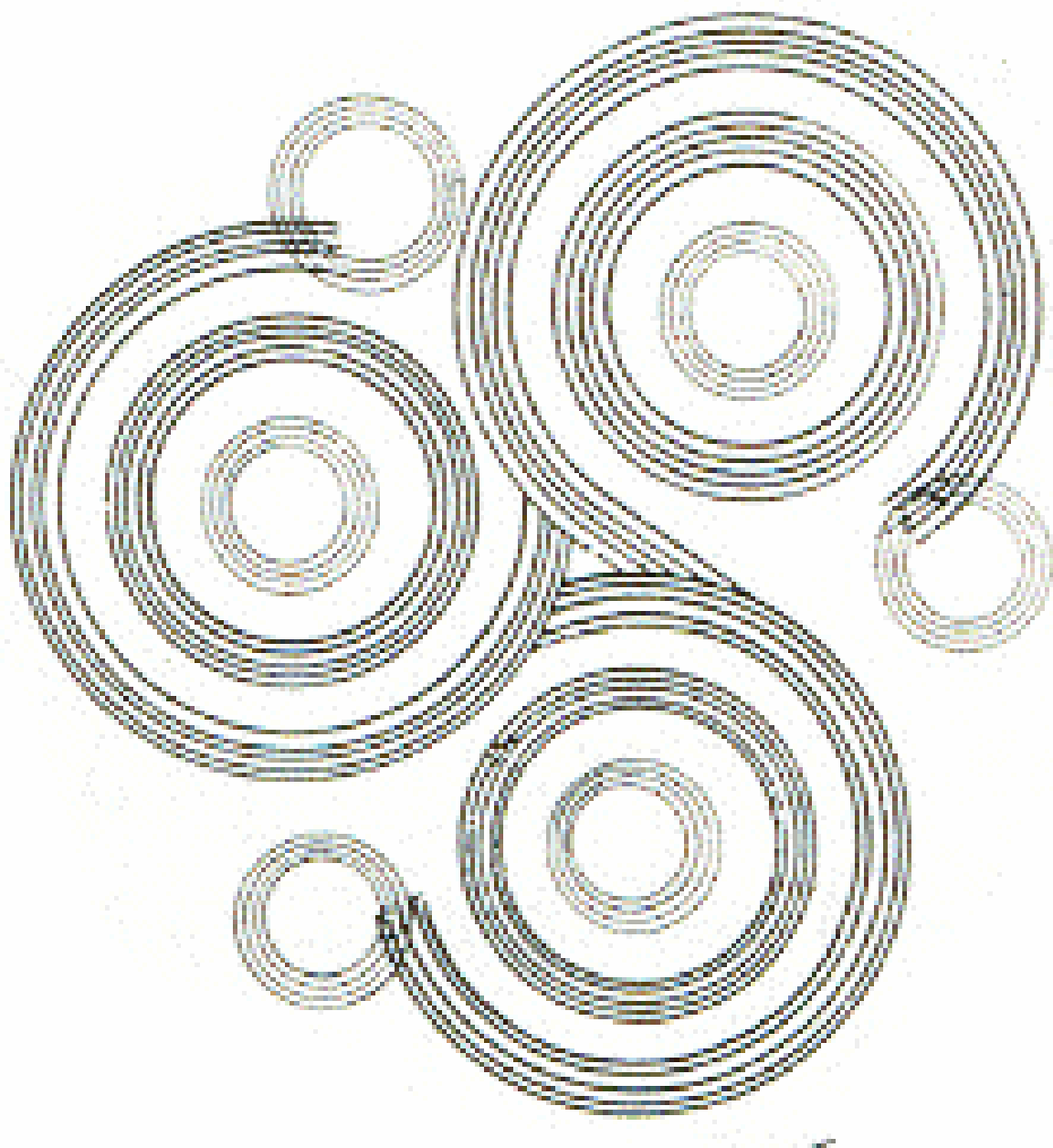
-----




**SALMEDIN MESIHOVI**

**HISTORIJA AUTARIJATA**

**Sarajevo, 2014**



Trikvetrum, simbol sunca, je est motiv u autarijatsko – glasina koj umjetnosti. Solarni simbol sa naslovnice je prikazan na dvije potkoljenice iz groba Ilijak, III, 9 (u zoni srednjeg toka rijeke Pra e).



Bron ana „glasina ka kulna kolica“, prona ena u porodi nom tumulu na lokalitetu Glasina ko polje-Bjelosavljevi i. Predstava vodenih barskih ptica na kutnim kolicima, povezuje se sa kultom sunca. „Glasina ka kulna kolica“ se sada nalaze u Naturhistorisches Museum u Be u.

## Sažetak

Autarijati su predstavljali najmoćniji i najbrojniji ilirski narod u periodu koji je predstavljao prekretnicu u povijesnom razvitku itavog Balkanskog poluotoka (VI – IV. st. p. n. e.) i autarijatski uspon i pad korenspodirali su sa klasičnim razdobljem grčke povijesti. Njihovo prisustvo na zapadnom i centralnom Balkanu osvjedočeno je nizom povijesnih podataka, filološkim reliktima i obiljem do sada pronađene materijalne građe. Istraživanje Autarijata i glasina o kulture starijeg željeznog doba započelo je krajem XIX. st. i nastavljeno je uz prekide sve do kraja XX. st., ali i pored intenzivnog istraživanja do danas još uvijek nije prezentirana cjelovita studija o Autarijatima. Porijeklo ovog ilirskog naroda treba tražiti u kontinuiranom razvitku proto-ilirskih populacija koje su naseljavale jugoistočnu Bosnu i gornje Podrinje u brončanom doba. Seoba «nosilaca žarnih polja» koja je u velikoj mjeri izmijenila etničku i kulturnu sliku Podunavlja i jednog dijela Balkana nije u tolikoj mjeri zahvatila prostor rasprostiranja glasina o kulture kasnog brončanog doba. Nakon stabilizacije prilika, prelaskom u starije željezno doba započela je i nagli narodnosni, kulturni i politički razvitak autarijatskih zajednica. Taj proces je rezultirao i uslošnjanjem društveno-političke strukture autarijatskih zajednica, i prerastanjem rodovsko-plemenske organizacije u prve začetke teritorijalno omeđenih kneževina od kraja VIII. st. p. n. e. U više tumula koji se datiraju u VII. i VI. st. p. n. e. pronađeni su iznimno bogati grobovi u koje su bili sahranjeni članovi lokalnih kneževskih dinastija.

Međutim, uslijed više razloga izazvanih vanjskim političkim i ekonomskim uticajima, krajem VI. st. p. n. e. dolazi do ujedinjenja autarijatskih zajednica u jedinstveni politički entitet. Zahvaljujući i ujedinjenju Autarijati započela je ekspanziju najvećim dijelom usmjerenu prema istoku i zemlji Tribala, te prema jugu gdje su pobijedili Ardijejce, svoje stare suparnike u borbi za zone ispaše i slana vrela. Svojom aktivnošću na prijelazu iz VI. u V. st. p. n. e. Autarijati su za narode, koji su direktno osjetili njihovu ekspanziju imali, velike posljedice. Ardijejci su pomjereni prema primorju a Tribali dalje prema istoku, na prostore na kojima su oba naroda odigrala svoju povijesnu ulogu. Svojom ekspanzijom Autarijati su ostvarili hegemoniju na jednom dijelu unutrašnjosti Balkanskog poluotoka. I autarijatski vladajućim slojem je sada dostigao zenit svoga imovinskog i političkog razvitka, što se na najbolji način pokazuje u nizu bogatih vladarskih tumula i grobova nastalih tijekom V. st. p. n. e. Na ovo vrijeme se sigurno odnose i Strabonove riječi o Autarijatima kao «neko najvećem i najmoćnijem ilirskom narodu». Nakon dostignutog zenita započela je lagani pad Autarijata koji se završava 310. god. p. n. e. naglim prestankom egzistencije autarijatske narodnosne zajednice i glasina o kulture starijeg željeznog doba uslijed keltske invazije.

Autarijati su iza sebe ostavili materijalno bogatstvo. Do sada je evidentirano više od 100 gradina koje su sigurno naseljavali Autarijati, odnosno zajednice iz kojih su oni nastali i na tisuće tumula u koje su oni bili sahranjivani. Pokretni materijal (poglavito nakit i oružje) pokazuje na sebi sve specifičnosti autarijatskog narodnosnog i kulturnog bića i svu



originalnost autarijatskog duha. Sva višestoljetna produkcija metalnih proizvoda i keramike se odvija u kontinuiranom slijedu i jedan tipski oblik u velikom broju služeva postupno prelazi u novi tip. Najbolji primjer spomenutog tipskog kontinuiranog razvitka nalazi se na objektima izrađenim od metalnog lima koji kao završni tip svoje evolucije imaju luksuzne zlatne i srebrne pojaseve «mramora i koga tipa».

Autarijati kao klasičan primjer gorštackog naroda pokazuju i sve osobnosti gorštackog mentaliteta, koji se najviše izražava u sklonosti ka konzervativnosti i što je moguće dužem zadržavanju starih formi života i vjerovanja. U navedenoj činjenici nalaze se i razlozi zbog kojih Autarijati uporno zadržavaju sahranjivanje u tumulima i uštinama koje se u našim krajevima nije mnogo mijenjao sve do konanog kraja glasinske kulture. Sudeći po nalazima izgleda da je pored kulta predaka veliku ulogu u religioznom životu Autarijata imao i kult solarnog božanstva. Na tragove solarnog kulta se nailazi u iznimnom broju širom autarijatskog teritorija.

Gospodarstvo Autarijata se zasnivalo na stojarstvu kao primarnoj grani te na metalurgiji, zanatstvu i trgovini. Ovaj ilirski narod zbog svoga značaja i velike potražnje za grčke i italske robe je bio i najveći trgovački partner na zapadnom i centralnom Balkanu grčkim i italskim trgovcima između VII. i IV. st. p. n. e.

## Summary

The Autariates were the most powerful and numerous Illyrian people in the period that constituted the turning point in the historical development of the entire Balkan peninsula (6<sup>th</sup> – 4<sup>th</sup> century B.C.) and the decline and the rise of the Autariates corresponded to the classical period of Greek history. Their presence in the western and central Balkans has been proved by a range of historical data, philological relicts and the abundance of identified material evidence. The research on the Autariates and Glasinac culture of the Old Iron Age started in the late 19<sup>th</sup> century and was resumed, though with some interruptions, until the end of the 20<sup>th</sup> century. However, in spite of intensive research, a comprehensive study of the Autariates has not been produced to the present day.

The origin of this Illyrian people should be traced in the continuous development of proto-Illyrian populations which used to inhabit the southeastern Bosnia and the Upper Podrinje in the Bronze Age. The movement of the “urnfield people” that considerably changed the ethnical and cultural makeup of Podunavlje and one part of the Balkans did not significantly affect the area of Glasinac culture of the late Bronze Age. The overall stabilization that ensued upon embarking on the Old Iron Age triggered rapid ethnical, cultural and political development of the Autariate community. As a result of that process social and political structures of the Autariate community became more complex and started developing from tribal organization into first principalities with marked out territories from the end of the 8<sup>th</sup> century B.C. Immensely rich graves in which members of local dynasties had been buried were found in a number of tumula dating from 7<sup>th</sup> and 6<sup>th</sup> century B.C.

However, due to numerous external political and economic influences, late 6<sup>th</sup> century B.C. witnessed the unification of Autariate communities into a single political entity. Once united, the Autariates started expanding mostly to the east and the land of Triball, as well as to the south where they defeated the Ardiates – their old rivals in the struggle for pastures and salty springs. Activities of the Autariates at the turn of the 6<sup>th</sup> and the 5<sup>th</sup> centuries B.C. profoundly influenced the peoples who were directly affected by their expansion. The Ardiates were moved toward the coast land and Triballs to the east - that is to the areas where these peoples came to play their historical role. The expansion of the Autariates enabled them to achieve hegemonic control over one part of the interior of the Balkan Peninsula. The leading class of the Autariate society reached the peak of its political and economic development, the best example of which are great many luxurious royal tumula and graves created during the 5<sup>th</sup> century B.C. Strabon’s comment on the Autariates as “the once greatest and most powerful Illyrian people” most likely refers to this period. The peak of development was followed by the gradual decline of the Autariates ending in

310 B.C. with the sudden disappearance of the Autariate community and Glasinac culture of the Old Iron Age due to Celtic invasion.

The Autariates left a legacy of material wealth. We have so far identified more than 100 ruins of castles that had certainly been inhabited by the Autariates or the communities from which they had developed as well as thousands of tumula in which they had been buried. Movable material (mostly jewelry and weapons) reveal all the specific features of ethnical and cultural being and the originality of the Autariate spirit. There was a continuous development of many centuries long tradition of manufacturing metal and ceramic products, which in great many cases caused the transformation of a typical form into a completely new type. The best example of the said continuous development of typical forms are the artifacts made of metal sheet with luxurious golden and silver belts of Mramorac type as the final form of their evolution.

The Autariates as classical example of “highland” people also show all the characteristics of the highland mentality, which is mostly reflected in the tendency of conservatism i.e., long term keeping of the old forms and beliefs. In the aforementioned fact, there are also reasons for which the Autariates are strongly remaining the burial customs of burying the dead in the tumulus in the ways which were not so much changed until the end of the Glasinac culture. The remains give evidence to the conclusion that besides the cult of the ancestors the cult of solar god played an important role in the religious life of the Autariates. One can find the numerous evidences of the solar cult throughout the Autariates territory.

The economy of the Autariates was based on the cattle breeding, metalwork, handicraft and trade. Because of its significance and need for Greek and Italic goods, this Illyrian people was the biggest trade partner of the Western and Central Balkans to the Greek and Italic traders between VII and IV c.B.C.

## **Predgovor**

Knjiga «Historija Autarijata» je proizašla iz autorovog magistarskog rada pod nazivom «Problem kulturne i narodnosne zajednice Autarijata» odbranjen na Filozofskom fakultetu u Zagrebu 7. VI. 2004. god. pred Komisijom: prof. dr. sc. Mirjana Sanader, prof. dr. sc. Aleksandar Stip evi i prof. dr. sc. Marin Zaninovi . Ustvari „Historija Autarijata“ je skup onih poglavlja prili no obimnog magistarskog rada, koji se odnose na historijski aspekt problema Autarijata i Glasina ke kulture starijeg željeznog doba. Nakon devet godina od odbrane magistarskog rada tako e na uvid šire publike iza i jedan njegov dio, koji je i najinteresantniji za itatelja. Historijski presjek autarijatske egzistencije je i dobra podloga, ali i polazna ta ka za sva budu a istraživanja i autarijatske narodnosne zajednice i Glasina ke kulture starijeg željeznog doba.

## Sadržaj

1. Uvod.....	1
1. Osvrt na izvornu gra u.....	4
2. Identifikacija Autarijata sa nosiocima glasila ke kulture starijeg željeznog doba.....	17
3. Povijest istraživanja.....	25
4. Porijeklo i etni ka pripadnost Autarijata.....	34
5. Mati na teritorija.....	40
6. Društveno-politi ki razvitak.....	47
7. Ekspanzija.....	69
8. Nestanak.....	101
9. Kronologija i sinhronizacija materijalne kulture Autarijata.....	126
10. Hrestomatija pisanih vrela.....	129
11. Karte.....	140
Skra enice.....	144
Izdanja izvora.....	146
Natpisi.....	150
Literatura.....	150
Recenzije.....	168
Biografija.....	173

## 1. Uvod

Balkanski poluotok smješten na jugoistoku Europe bio je, još od najranijih vremena egzistencije ljudske vrste, spona koja je povezivala kulturne i etničke, narodnosne, društveno-političke, duhovne i gospodarske komplekse Europe, Male Azije i Bliskog Istoka. Preko zapadnog i središnjeg Balkana prolazile su dvije bitne komunikacione linije koje su spajale srednje-europsku unutrašnjost sa svijetom Mediterana. Na tim komunikacijama sretale su se i uzajamno prožimale tekovine mnogih kulturnih grupa, preslojavale etničke skupine, ukrštali i međusobno prožimali religije i različiti stilovi života. Jedna komunikacija, koja je išla od Egejskog i Mramornog mora uz doline rijeka Strumice i Vardara i nastavlja se u dolinom Morave izbijala na Dunav, povezivala je Malu Aziju, Bliski Istok i uopće isto ni Mediteran sa Podunavljem i srednje-europskim bazenom. Druga komunikacija je počinjala na istočnoj obali Jadrana pa se pružala uz doline rijeka jadranskog i crnomorskog sliva ( Neretve, Krke, Bosne, Vrbasa ) sve do Panonske nizije. Jadransko-panonskom komunikacijom povezan je svijet zapadno-mediteranskih kultura sa onima u Podunavlju. Između ove dvije drevne komunikacije u starijem željeznodobnom razdoblju razvila se kulturna i narodnosna zajednica jedinstvenog i osebujnog sadržaja. Proučavanje postojanja spomenute narodnosne i kulturne zajednice, posvjedočeno u povijesnim vrelima pod nazivom Autarijati, na svom historijskom putu je tematika ovog rada.

Ilirski narod Autarijati spada u grupu najbitnijih predrimskih domorodnih zajednica koje su naseljavale dijelove teritorija današnje Bosne i Hercegovine. Zbog toga Autarijata se još više povezuje, ako se ima u vidu da arheološka i povijesna građa koja donosi informacije o glasini koja je u kulturi starijeg željeznog doba i Autarijatima koji su bili njen nosilac spada u najvažniji element izučavanja starijeg željeznog doba i protohistorije na tlu Bosne i Hercegovine. Glasina koja je u kulturi starijeg željeznog doba je razvijala svoje karakteristične osobine, ne samo u materijalnoj kulturi, nego i u sferama gospodarskog i društvenog života Ilira koji su bili njeni nosioci.

S druge strane Autarijati su zbog obimne produkcije svoje materijalne kulture bili i jedan od najbitnijih razloga da se nakon 22 stoljeća od gašenja cjeline njihove narodnosne i kulturne zajednice, pokrene istraživanje prapovijesnog i protohistorijskog naslijeđa na tlu Bosne i Hercegovine. Glasina koja je zajedno sa butmirskom kulturom na *«velika vrata uvela Bosnu i Hercegovinu u evropsku*

*praistorijsku nauku*».<sup>1</sup> Otada pa do danas još uvijek pitanja koja proizlaze iz postojanja ovog ilirskog naroda zaokupljaju pažnju i stalno traže nove odgovore ili bar pojašnjenja, objašnjenja i reviziju ranije donesenih zaključaka, jer bez stalnih novih otkrivanja aspekata života Autarijata teško se može i zamisliti bilo kakvo izuavanje protohistorije na tlu Bosne i Hercegovine, pa i željeznog doba u cjelini. Uostalom glasina ka kultura i Autarijati svojim značajem daleko prevazilaze i regionalni karakter i predstavljaju jednu od osnovica iliologije i uopće izuavanje problema ilirskog etničkog kompleksa ne samo po užem nego i po širem shvaćanju onoga što se sadržava pod izrazom *ilirski etnički kompleks*, jer su oni jedna od najznačajnijih prapovijesnih i protohistorijskih narodnosnih i kulturnih pojava ne samo na teritoriju današnje Bosne i Hercegovine, nego i zapadnog i centralnog Balkana. Glasina ka željeznodobna kultura svojim postojanjem i ostavljenim tragovima sopstvene materijalne produkcije samim tim svjedoči i o pretpovijesti i preistoriji itave Bosne i Hercegovine i susjednih zemalja. Autarijati su postali i najbitniji faktor u širenju ilirskog elementa na Balkanu tijekom starijeg željeznog doba. Isto tako od teritorije na kojoj se razvila austrijska narodnosna zajednica pruža se srednjebalkansko područje koje je bilo pozornica dodira u prapovijesnom, protohistorijskom i antičkom razdoblju svih balkanskih raznolikosti, i etničkih, i narodnosnih i jezičnih i kulturnih.<sup>2</sup> Tijekom svoje ekspanzije u to isto područje jugoistočne Europe infiltrirali su se i Autarijati doprinijevši ujedno i znatnom povećanju uticaja ilirskog elementa u međusobnim odnosima naroda vanhelenskog Balkana. Znači da bi se rješavanjem pitanja koja proizlaze iz fenomena postojanja glasina ka kulture starijeg željeznog doba i povijesnog naroda Autarijata, dobili i dobri temelji u daljem razvitku iliologije i daljem putu *rješavanja* nedoumica u vezi Ilira. Egzistencija autarijatske željeznodobne kulture korespondirala je sa erom kada je na samom jugu poluotoka cvjetala, doživjela svoj klasični vrhunac i raširila se velikim dijelom svijeta grčka civilizacija. Živjeti u dovoljnoj blizini, ali ipak i dovoljno izolirano, možda bolje rećeno zanemareno od pažnje civiliziranih nešto daljih susjeda na jugu, moglo je doprinijeti tome da kulturna dostignuća Autarijata ostanu zasjenjena i bačena duboko u sjenu pred onim što su bili, što vidimo, što znamo i što je ostalo od civilizacija antike koje se baziraju na urbanoj kulturi.

Iz svega izloženog proizlazi i motivacija da se ponovo otvori poglavlje izuavanja pojedinih ilirskih naroda, u prvom redu Autarijata za koje znamo, preko grčkih pisanih izvora, da su u razdoblju protohistorije bili *“najveći i najbrojniji ilirski narod”* (μ γιστον καὶ ἄριστον τῶν Ἰλλυριῶν ἔθνος).<sup>3</sup> Iz uavanje prošlosti i kulture, i uopće na ina života jedne narodnosne zajednice koja je egzistirala u prapovijesnom i protohistorijskom dobu, i nestala u samom osvitu pisane povijesti u našim zemljama, predstavlja delikatan zadatak. Iz problematike autarijatskog postojanja tako proizlazi mnogo više pitanja nego što je moguće dati preciznih odgovora. Nijedan ilirski narod,

<sup>1</sup> Spomenica, 1988:76

<sup>2</sup> Papazoglu, 1969:5

<sup>3</sup> O Autarijatima i općenito glasina ka kulturi starijeg željeznog doba v. Mesihović, 2007.

a napose zbog značaja koji su Autarijati imali u općem etnogenetskom i kulturnom razvitku vanhelenskog Balkana, ne izaziva više nedoumica nego spomenuta narodnosna zajednica. Kod njih je najviše ostalo nejasno upravo ono što proizlazi iz za njih najbitnijih pitanja (porijeklo, teritorija, ekspanzija, nestanak). U vezi problema Autarijata općenito ili samo pojedinih segmenata njihovog postojanja je postavljeno više najrazličitijih teza (o tome će biti više govora u samom radu uz odgovarajuća poglavlja), ali činjenica ostaje da do danas još uvijek nije dato u cjelini rješenje problema autarijatske narodnosne i kulturne zajednice od njenog nastanka pa do nestanka.



## 1. Osvrt na izvornu gra u

### Pisana vrela

Autarijati, kao i ostali ilirski narodi nisu imali svoju autohtonu književnost niti su uopće poznavali umijeće pismenosti na svome maternjem jeziku.<sup>4</sup> Oni zbog toga nisu ostavili pisana originalna svjedočanstva o svome načinu života, svojim sjecanjima, iskustvima i predanjima. I samo zahvaljujući svome značenju i mjestu koje su zauzimali u općebalkanskom kontekstu, Autarijati su mogli da budu primijećeni od naroda na većem kulturnom i civilizacijskom nivou, i tako se utisnu u njihovu kolektivno sjecanje, i posrednim putem doći i do nas. Time su i ime Autarijata i njihova povijest ostali sačuvani od zaborava i anonimnosti.<sup>5</sup>

Autarijate nisu spominjali samo antički povjesničari, nego i zemljopisci, putopisci, hroničari i duhovnici. To pruža širok spektar uvida u pisanu izvornu građu o Autarijatima. Međutim zbog relativne udaljenosti i kontinentalne izoliranosti u unutrašnjosti Balkana, te vrlo bitne činjenice da išezavaju upravo onda kada unutar i zapadni Balkan ulaze u horizont interesovanja mediteranskih naroda, njihov ulazak u sferu interesovanja grčkih, a kasnije i rimskih pisaca bio je fragmentarne prirode. Podaci o Autarijatima su malobrojni i sadržajno oskudni i govore uglavnom o ratu, pohodima, nekim neobičnim i fantastičnim događajima ili za Grke i Rimljane specifičnim i interesantnim vidovima života. Kada bismo bukvalno i

<sup>4</sup> Do sada na autarijatskom narodnosnom, političkom i kulturnom prostoru nisu pronađeni niti se mogu primijetiti bilo kakvi tragovi pismenosti, čak ni na jezicima i pismima civilizovanih mediteranskih naroda u vremenu kada su Autarijati živjeli na ovom području. Za razliku od glasinke kulture, na području rasprostriranja srednjobosanske kulturne grupe, u proto-urbanom naselju Podgorica pronađena je sloju koji se datira na kraj VII. st. p. n. e. itava vaza sa natpisom, ispisanim umbroetrurskim alfabetom. Pored ove vaze, pronađeno je u mlađim slojevima nalazišta Podgorica, još jedan manji pehar i pršljenak sa po nekoliko slovnih znakova, te fragment vaze s dijelom natpisa. (Isto, 1964 A; Isto, 1976:207-208; Isto, 1987 A:504; 523; Isto, 1991 A; Šalabali, 1967:35-45; Arheološki leksikon, Tom II, 1988:137; 164; Stipčević, 1989:191;

Ali pitanje pismenosti na tlu današnje Bosne i Hercegovine je mnogo složenije pitanje, nego što bismo to mogli i da zamislamo. Čak ni urednici Arheološkog leksikona BiH, do danas najreprezentativnijeg izvora informacija za BH arheologiju, antičku i srednjovjekovnu povijest nisu mogli da decidirano odgovore koji su to najstariji tragovi pismenosti na tlu BiH, nego su prešutno ostavili mogućnost da su i znakovi urezani na keramici vinarske kulture pronađenoj na lokalitetu Gornja Tuzla, ije porijeklo i značenje još uvijek nije utvrđeno, najstariji znakovi pisane komunikacije na tlu BiH. (Arheološki leksikon BiH, Tom I, 1988:137; natuknica B. ovi a)

<sup>5</sup> Unutrašnjost Balkana je Grcima bila interesantna i iz praktičnih razloga. Barbarski svijet jugoistočne Europe je bio jedan od glavnih rezervoara sirovina i robova, kojima se snabdijevalo razvijeno robovlasničko društvo stare Grčke. Tako na primjer u Ateni krajem V. st. i početkom IV. st. p. n. e. među robovima nalazimo evidentirane i Tračane, Dacije, Tribale, Gete. Sve je to neminovno vodilo tome da i grčki pisci obrate pažnju na barbarske narode unutrašnjosti.

na prvi pogled život Autarijata rekonstruirali samo na osnovu dostupne pisane gra e, stekli bismo uvjerenje da su Autarijati, narod u stalnom stanju rata, čak i onda kada su "najneratoborniji" narod, da žive u krajevima gdje i pravo na vlasništvo grumena soli može da izazove dugotrajne sukobe, da bi na kraju završili svoje postojanje zbog fantasti ne prirodne katastrofe. Izloženi "represiji" takvog karaktera izvornih historijskih informacija, pored nas nezapaženo i neprimjetno mogu, skoro ne ujedno i drugi segmenti života i periodi mira, stabilnosti i stvaralaštva narodnosnih zajednica zapadnog i centralnog Balkana. Vrela sa kojima raspolažemo su svi gr ko-rimske provenijencije i produkt pojedinaca koji su pripadali višim intelektualnim krugovima gr ko-rimskog svijeta. Tako bi u kritici izvora koji spominju Autarijate i njihove običaje trebalo računati s tim da njihovi pisci nisu bili skloni nepristrasnom prikazivanju naroda na nižem kulturnom nivou.

Kada se govori o pisanoj gra i, riječ je uglavnom o djelima antičkih pisaca koja su se primarno odnosila na povijest i opise grčkog, helenističkog i rimskog svijeta. Poznajemo samo jedan epigrafski spomenik na grčkom jeziku, pronađen u selu Oliveni kod Bitolja, uzidan u crkvu sv. Ane, a za koji postoji mogućnost da se na njemu spominju Autarijati.<sup>6</sup> Grčki natpis na spomeniku govori o pohodu makedonskog kralja Filipa V. protiv Dardanaca u proljeće i rano ljeto 206. god. p. n. e. Nažalost spomenik je veoma oštećen i izlizan, tako da se sadržaj može samo djelomično rekonstruirati. Po Vulijevoj transkripciji, u trećem retku stuba, može se prepoznati riječ Αὐτάριατοι, ali zbog velike nečitljivosti redova koji prethode trećem redu i dolaze neposredno poslije njega, teško bismo mogli da zaključimo u kojem se to kontekstu spominju Αὐτάριατοι, ako je Vulijeva transkripcija Αὐτάριατοι uopće to na. F. Papazoglu na osnovi kopije dr. sc. I. Mikulovića daje transkripciju natpisa u kojoj se ne nalazi ni najmanji nagovještaj eventualnog prisustva autarijatskog imena u bilo kom obliku.<sup>7</sup>

<sup>6</sup> Epigrafski spomenik nalazi se u Arheološkom muzeju u Skoplju. Vulije, 1948, br. 53; Papazoglu, 1969:118; 430/431

<sup>7</sup> Papazoglu, 1969:430-431

Anti ka svjedo anstva o unutrašnjosti Balkana, uklju uju i i Autarijate ako nisu bila direktno vezana za Grke ili Rimljane, bila su pabir enje ili naprosto samo nabacivanje informacija bez suvislog reda ili prosto sažimanje itavih dekada i stolje a u vrlo male pisane odjeljke. Svi podaci su fragmentarne prirode a na par mjesta spomen Autarijata i nije baš toliko siguran. Autarijati se direktno i sigurno spominju u 25 podataka kod 15 gr kih i rimskih autora. Jedan od podataka i to onaj od Agatarhida nalazimo u Focijevom ekscerptu, a drugi od Kurcija Rufa predstavlja fragment njegove izgubljene I. knjige o Povijesti Aleksandra Makedonskog. U Strabonovoj Geografiji imamo 5 podataka, Apijanovoj Ilirike 4 podataka, u Diodorovoj Biblioteci nalazimo 3, a u Polijenovoj Strategamati dva podataka, a po jednom Autarijate spominju Pseudo-Aristotel, Pseudo-Skilaks, Arijan, Agatarhid, Elijan, Justin, Nikola Damaš anin, Kurcije Ruf, Plinije Stariji, Orozije i Stjepan Bizantinac. Eventualno spominjanje Autarijata u “ *Naturalis Historia* ” Plinija Starijeg na osnovi «...*Tariotarum*...» i kod Propercija je nesigurno i po našem mišljenju neodrživo.<sup>8</sup> Pored ovih izri itih spominjanja Autarijata postoje još etiri podataka ( kod Herodota, Strabona, i dva podataka kod Ateneja), u kojima se autarijatsko ime ne spominje ali se može naslutiti autarijatsko prisustvo bilo pod op im ilirskim etni kim imenom bilo da je rije da su neki doga aji koji se evidentno odnose na Autarijate pripisani drugim narodima.<sup>9</sup> Od 15 pisaca za koje možemo sa sigurnoš u možemo tvrditi da su spominjali Autarijate, 11 ih se služilo gr kim jezikom a etiri latinskim (Kurcije Ruf, Plinije Stariji, Justin, Orozije). Upadljiv je veliki nesrazmjer izme u tekstova na gr kom i latinskom jeziku. To ujedno govori da se u dobu kada zapadni Balkan ulazi u orbitu interesovanja imperijalnog Rima i postane sastavni dio jedinstvene Mediteranske gr ko-rimske civilizacije, Autarijata više ne e biti i sve što e tadašnji autori pisati o njima su samo reminiscencije na njihovu daleku nekadašnju mo i slavu i pozivanje na starije autore koji su nesumnjivo koristili samo gr ki jezik.

Od svih ovih podataka kojima raspolažemo samo se osam može sa velikim stupnjem preciznosti datirati (*Arr. Anab.* V, 1-3; *Ruf.fr.* I, 12; *Plin. NH* IV, 35; *Just.* XV, 2; *Diod.* III, 30, 3; XX, 19, 1; *Pol.* IV, 12, 1; *Oros.* III, 23, 36). Za Apijanov podatak (*Ill.* 4), iako navodi neke pokazatelje koji bi mogli odrediti njegovu dataciju, zbog op e konfuzije koja vlada u samom podatku, smatramo da njegova datacija ne može biti odgovaraju a i to na. Nažalost svih osam podataka se odnose na zadnje decenije autarijatske egzistencije. Zbog toga bi se moglo pretpostaviti da se najve i dio podataka koji se ne mogu datirati odnosi na ranija razdoblja povijesti Autarijata i može im se samo na osnovu nekih indirektnih indicija ili pretpostavki odrediti tek približna datacija. Tako se na primjer Pseudo-Skilaksov podatak vjerojatno odnosi zbog spominjanja Kelta na sjeveru Jadranskog mora na prvu polovinu i sredinu IV. st. p. n. e.

<sup>8</sup> *Plin. NH* III, 141; Propercije, I,8, 25-26

<sup>9</sup> *Herod.* IV, 49; *Strab. Geo.* VII, 3, 13; *Athen.* (na osnovu Teopompa fr.39,40 kod Jacoby) , X p.443; *Athen.* (na osnovu Heraklida sa Lemba) VIII c 333.

Najveći dio pisanih podataka o Autarijatima sa kojima raspolažemo potječe od autora koji nisu bili suvremenici sa događajima koje opisuju i pripadali su razdobljima kada Autarijati kao narodna zajednica više nisu ni postojali, u pojedinim slučajevima udaljenim i duže od pola milenijuma, a kod Orozija i Stjepana Vizantinca skoro istovremeno od događaja koje opisuju. Od 15 pisaca trojica su živjela i radila u predrimsko doba od IV. do početka I. st. p. n. e. (Pseudo-Skilaks, Pseudo-Aristotel, Agatarhid). Ostatak autora je djelovao u vremenu rimske vladavine Mediteranom. Petorica (Diodor, Strabon, Nikola Damaški, Kurcije Ruf, Plinije Stariji) pripadaju razdoblju Julija Cezara, i dinastija Julijevaca-Klaudijevaca i Flavijevaca od sredine I. st. p. n. e. do kraja I. st. n. e., u vremenu "dinastije" Antonina (II. st. n. e.) živjela su i radila isto trojica autora (Arijan, Apijan, Polijen). Elijan se rodio za vrijeme Antonina, ali njegov rad pripada vremenu dinastije Severa (prve tri decenije III. st. n. e.). Na prijelazu II. u III. stoljeće živio je i djelovao još Justin, od koga je ostao najstariji podatak o Autarijatima na latinskom jeziku. Poznato, i u kršćanskom rimskom carstvu pripadao je Orozije (V. st. n. e.) a isto u norimskom (romejskom, ranobizantskom) vremenu pripada Stjepan Bizantinac.

Antički autori kojima se podacima služimo morali su znati i koristiti vrela starije provenijencije koji bi spominjali te događaje. To dokazuje postojanje pisane građe i povijesnog, zemljopisnog ili putopisnog karaktera koja je morala biti suvremena sa događajima o kojima znamo i koja bi bila primarni izvor za pisana vrela koja su dostupna. Nažalost možemo konstatirati da je veliki dio te građe nestao i da je ono što mi danas posjedujemo samo mali dio antičke pisane tradicije koja je postojala o Autarijatima. O velikom broju pisanih povijesti iz starijih razdoblja svjedoči i sljedeći citat Dionizija Halikaršanina kada kaže "*da je starih pisaca povijesti bilo mnogo i u mnogo krajeva prije Peloponeskog rata.*"<sup>10</sup> Vjerojatno su podatke o Autarijatima, davale i općenite povijesti Filista, koji je jedno vrijeme nakon što ga je iz rodne Sirakuze prognao Dionizije Stariji boravio u Adriji i Efora, te Teopompovih "*Povijesti Filipovih djela*" i "*Helenske povijesti*", djela Hijeronima iz Kardije i "*Povijesti*" Durisa sa Samosa. Nažalost od ovih djela ostali su sačuvani vrlo oskudni fragmenti. Informacije su se možda mogle dobiti i iz grčkih i italjskih kronika, kao što su Atide. Za Herodota se može tvrditi da se za opis Podunavlja i pritoka Dunava, zna i za onaj dio koji nas najviše interesuje služio Hekatejom iz Mileta (zadnja polovina VI. st., i prijelaz u V. st. p. n. e.) kao vrelom.<sup>11</sup> Da su stari Grci još od VI. st. p. n. e. relativno dobro poznavali unutrašnje i sjeverne dijelove Balkana mogli bi svjedočiti i zemljopisni izvještaji Hesioda (kraj VI. i početak V. st. p. n. e.), Timageta (sredina IV. st. p. n. e.). Prvi odjeljci Arijanove *Anabaze* zasnovani su na prikazu Aleksandrovih ratova njegovog generala, kasnije dijadoha, državnika i kralja (*faraona*) Egipta Ptolemeja Lagida.<sup>12</sup> s tim da je Arijan prilično sažeo originalni, na

<sup>10</sup> Diony. Halic. V,

<sup>11</sup> Papazoglu, 1969: 48,

<sup>12</sup> Ptolemej, sin Laga je bio jedan od najvažnijih Aleksandrovih generala, i kasnijih dijadoha. Rodona elnik je skoro tristoljetne, posljednje XXX dinastije egipatskih faraona. v. Papazoglu, 1995:163-245

veliku žalost izgubljeni, Ptolemejev tekst.<sup>13</sup> Djelo Ptolemeja Lagida je, sude i po tome što mu je prikaz opisanog događaja u kojem su Autarijati bili sudionici po svojoj suštini identičan sa odjeljkom iz Arijanove Anabaze (I, 5, 1-5), koji je naš osnovni izvor za Dunavsku kampanju Aleksandra Velikog, bilo korišteno i od Kurcija Rufa. Stjepan Vizantinac je spomenuo i Haraksa, Favorina i Erastotena kao antičke pisce koji su spominjali Autarijate, dok je Justin podatke o Autarijatima dobio iz izvornog djela Pompeja Troga. Plinije Stariji se, najvjerojatnije, kada je govorio o svojim *Audaristenses* oslanjao i na statističke podatke i državne popise i dokumente koji su se odnosili na provinciju Makedoniju.

Kada se govori o pisanoj izvornoj grafi i mora se računati s tim da je ona nastajala u rasponu od 2500 do 1500 godina od vremena u kojem živimo. Prvo treba imati skoro milenijumsko trajanje u kojem je ona nastajala, što je prilično veliki vremenski period. Zbog toga raspona pisana svjedočanstva mogu odražavati različita razdoblja, uslove i odnose života, pa i teritoriju koju su Autarijati naseljavali. Još jedan problem treba imati u vidu prilikom pretresanja izvorne pisane grafe. Zbog fragmentarnog i uzgrednog karaktera te same siromašnosti i oskudnosti podataka koji se odnose na Autarijate, u samo par rečenica koje se nadovezuju jedna na drugu, često su dovedene u neposrednu vezu, informacije koje se odnose na različita razdoblja, duga i više decenija i koja izmeću u ostalog odražavaju različite prilike. Time istav tekst može izgledati kao da se nalazi u nekoj logičkoj uzročnoj vezi i tako može zavesti čitaoca da on smatra da je riječ o nekim vremenski srodnim događajima i uvezanim povijesnim procesima.

### Ostaci materijalne kulture

Ako bi se prihvatilo da su Autarijati bili jedni od nosilaca **glasinačke kulture starijeg željeznog doba**, nedostaci pisane grafe mogli bi se nadoknaditi obiljem ostataka materijalne kulture Autarijata. U nizu sistematskih arheoloških kampanja počev od 1888, koje su se nastavljale, sa dužim i kraćim prekidima, sve do posljednjeg rata, iskopan je veliki dio materijalne autarijatske kulture, daleko najvećim dijelom iz nekropola i tumula. Zanimljivo je da je to samo mali dio veće evidentirane, a neistražene materijalne baštine glasinačke kulture. I samo možemo zamisliti kakvo se ogromno bogatstvo krije u tim još uvijek neistraženim lokalitetima razasutim širom prostora koje su naseljavali Autarijati. Pored izražene kvantitativne razlike, u prilog materijalne grafe dodatno govore još dva faktora koji povećavaju njenu kvalitativnu vrijednost u odnosu na pisanu grafu. Dok se u svezi sa pisanom grafom, moramo zadovoljiti konstatacijom da ćemo teško pronaći neki novi povijesni pisani

<sup>13</sup> To potvrđuju i Arijan (I, 2, 7) i Strabon (VII, 3, 8). Za razliku od Arijana koji za Jadransko more upotrebljava stariji termin Ἰονίον, Strabon (koji u odnosu na Arijana pripada jedno i po stoljeće ranijem razdoblju) koristi mlađi termin Ἀδριακόν. Na osnovu terminološkog nesuglasja, može se tvrditi da je Arijan, koji je živio skoro dva stoljeća nakon Strabona crpio informacije direktno iz Ptolemejevog djela, dok Strabon nije direktno citirao Ptolemeja, nego se služio posrednikom, vjerojatno Posejdonijem. Od literature v. Kornemann, 1935:43-46; Beloch, 1924-1927:352; Papazoglu, 1969:82. Sam Arijan kaže u uvodu svoga djela da se najviše koristio Ptolemejem i Aristobulom, u koje ima najviše povjerenja, te u znatno manjoj mjeri drugim autorima (vjerojatno Eratostena, Megastena, Nearha, Arista, Asklepijada, Aleksandrova pisma i kraljevske dnevnike).

trag o Autarijatima, dotle sa svakom novom kampanjom arheoloških iskopavanja na svjetlo dana izlazi materijal koji je bio dio autarijatske kulture. Ve spomenuti veliki nesklad izme u otkrivene, iskopane, prezentirane i pretpostavljenog velikog broja neotkrivene gra e krije u sebi šansu da e se u narednom vremenu desiti nova otkri a koja e još više približiti Autarijate i možda unijeti u nau ni svijet i neke nove, iznena uju e zaključke. Drugi element koji pove ava kvalitativnu vrijednost materijalne gra e je injenica da su pisani podaci proizašli iz neautohtone sredine, da su proizvod stranih pisaca, koji su i etni ki i kulturno a i vremenski bili znatno udaljeni od Autarijata. Pisana vrela su tako odražavala ono što su strani narodi mislili, osje ali i kako su se sje ali Autarijata. Nasuprot tome, velika ve ina do sada otkrivene materijalne gra e je autohtonog porijekla i odražava originalnost autarijatske kulture. Preko arheološke gra e, možemo izdiferencirati i osjetiti individualnost jedne od balkanskih narodnosnih i kulturnih zajednice.

U kontinuiranom razvitku Autarijata i njihove materijalne kulture od IX. st. do kraja IV. st. p. n. e. i dalje u aspektu nepokretnog materijala, kao i bron anom dobu, dominiraju gradine kao jedini vid naselja i grobovi pod tumulima, kao jedini vid sahranjivanja. Gradine su rekognisticirane širom prostora kojim su se pružali Autarijati tijekom starijeg željeznog doba, ali su ostale do danas najneispitaniji dio autarijatske baštine. O monumentalnosti kompleksa nekropola tumula koje su zaostavština Autarijata i to samo na bosanskom prostoru, dovoljno svjedo anstvo pružaju procjene dr. Truhelke o broju tumula. Po prvom mišljenju ire Truhelke, po ijim su vodstvom izvršena prva sistematska nau na istraživanja ovog velikog kulturnog kompleksa, iznesenom 1889, broj «glasina kih» tumula samo u jugoisto noj Bosni procjenjuje se na oko 20 000. Ali ve idu e 1890, godine, nakon jasnijeg rekognisciranjaterena, Truhelka daje tri puta ve u procjenu samo broja tumula, sa opaskom da se ni tada «još ne e primaknuti istini», tj spoznaji o ukupnom broju tumula u jugoisto noj Bosni.<sup>14</sup> Do sada je istraženo samo preko 1200 tumula, što je malo više od 5 % od prve, minimalne Truhelkine procjene, Sve to dovoljno pokazuje da teren jugoisto ne Bosne, na kojem je cvjetala glasina ka kultura, uostalom kao i cijela Bosna i Hercegovina, pruža i danas skoro neograni ene mogu nosti za nau na arheološka i povijesna istraživanja i obilje objekata kulturno-povijesnog i prirodnog naslje a. Podru je isto no od Drine isto pruža velike mogu nosti za istraživanje, što posebno poja ava injenica da su samo tamo do sada na eni bogati grobovi autarijatskih vladara (Atenica, Novi Pazar, Pilatovi i, Pe ka Banja) iz doba ekspanzije i hegemonije ovog ilirskog naroda.

<sup>14</sup> Truhelka, 1890:68

Vladimir orovi je dao mnogo skromniju procjenu jer on smatra da se u širokom polukrugu od Drine do Bosne, nalazi oko 5000 tumula.( orovi , 1925). Za razliku od Truhelke, orovi nije nikada u estvovao u arheološkim istraživanjima jugoisto ne Bosne niti se ikada bavio specijalno problemom Ilira ili prapovijesne i protohistorijske baštine BiH. Pola stolje a kasnije, još manju procjenu dao je B.Govedarica koji je 1975. god. procijenio da je na glasina kom podru ju neistraženo ostalo još oko 2000 tumula. (Govedarica, 1979:177), ali izgleda da je Govedarica svoju procjenu dao samo za visoravan i porje je Pra e, a da se nije odnosila na cjelokupni prostor jugoisto ne Bosne.

Najstariji tragovi upotrebe i obrade željeza na tlu Bosne i Hercegovine nalaze se upravo na prostoru koji je zauzimala glasina ka kultura. Ti najstariji nalazi nakita i oružja izra enog od željeza prona eni su u tumulima koji se datiraju u fazu III c (X. i IX. st. p. n. e.)<sup>15</sup>, zna i u posljednju fazu koja pripada bron anom dobu na ovom prostoru. U Talinama, tum. XIX,4 i tum. XX, 2 prona ene su željezne spiralne narukvice, u Vrlazju, IV, 2 mali željezni noži , a u Lozniku II mali prsten od željeza.<sup>16</sup> Ovo prvenstvo u upotrebi željeza, dovoljno govori da je područje jugoisto ne Bosne u prvo vrijeme nakon smirivanja migracionih poreme aja uzrokovanim najездом nosilaca «žarnih polja», prednja ilo u kulturnom, gospodarskom, i politi kom razvitku. U VIII. st. p. n. e. po inje i upotreba željeza u izradi oružja, i tijekom ovog razdoblja željezo sve više ulazi u život zajednica jugoisto ne Bosne. U sljede em, VII stolje u zapo inje veliki zamah doma e produkcije i željeznog oružja i bron anog nakita, i nastaje veliki broj autohtonih tipova i varijanti oružja, nakita i insignija sa specifi nim samo za autarijatsko područje tehni kim i umjetni ko-stilskim karakteristikama. Potrebno je posebno podvu i injenicu da i pored tipološke raznovrsnosti pokretnog materijala, glasina ka kultura starijeg željeznog doba ipak pokazuje visoki stupanj ujedna enosti, bar u svojim osnovama.

Pokretni materijal (nakit, oružje, oru e, keramika i posu e) starijeg željeznog doba pokazuje i jasan kontinuitet sa kasnim bron anim dobom. Jedine dvije razlike pokretnog materijala iz grobova starijeg željeznog doba u odnosu na grobne priloge iz prethodne bron anodobne faze su znatno ve a zastupljenost željeznog oružja i tipološka raznovrsnost nakita. U grobovima se nailazi na raznovrstan nakit, naro ito bogat u ženskim, ali zastupljen i u muškim grobovima. U starijem željeznom dobu za izradu nakita se uglavnom koristi bronca, a mjestimice nailazi se i na kositar. Nakit od srebra je rijedak, a od zlata izuzetan. Nakit od ova dva plemenita metala postaje eš i me u nalazima tek sa intenziviranjem kontakata sa gr ko-mediteranskim svijetom. I tek od po etka V. st. p. n. e. nailazi se na sve ve i broj predmeta izra enih od srebra i od zlata (posebno zna ajno nalazište u Novom Pazaru). Željezo se jedino zadržava u izradi pojedinih tipova fibula i to samo u ranim fazama, a i postupno se i ova rijetka upotreba željeza za izradu nakita gubi. Bronca se, pored svoje primarne upotrebe za izradu nakita, upotrebljava još i u izradi metalnih dijelova odje e, konjske orme, te sitnog oru a i pribora svakodnevne upotrebe. Dok u na elu prili no izostaje upotreba željeza u izradi nakita, dotle se ono upotrebljava za proizvodnju ofanzivnog oružja (koplja, ma evi, bojne sjekire i noževi), i djelomi no za izradu oru a (sjekire i noževi). U naoružanju bronca se koristi samo za izradu defanzivnog oružja (knemida i obloga štita). Defanzivno oružje (šljem, knemide, oklop i štiti) nalazi se naj eš e u bogatim ratni kim ili kneževskim grobovima. Pored nakita, oružja i oru a, u tumulima nailazi se i na znatno prisustvo fragmenata keramike, a u pojedinim

<sup>15</sup> ovi , 1976:272; Isto, 1984:133

O po ecima upotrebe željeza u BiH v. ovi , 1984:133-134

<sup>16</sup> Benac- ovi , 1956:35

slu ajevima i na dijelove konjske opreme. Pošto glasina ka kultura starijeg željeznog doba prolazi kroz kontinuirani razvitak ne samo kroz svoje faze nego je i sama produkt kontinuiranog razvitka još iz kasnobronanog doba, esto se zna desiti da grobovi koji se svrstavaju u jednu fazu sadrže i materijal koji se tipološki veže za druge faze. To sa svoje strane otežava određivanje materijala po fazama, a samim tim se i kronološka podjela materijala ne može shvatiti u apsolutno preciznom smislu nego samo uopćenito radi lakšeg izučavanja opće problematike glasina ke kulture i Autarijata.

Najveći dio nalaza trenutno je pohranjen u depovima Zemaljskog Muzeja u Sarajevu, manji dio (porijeklom sa prostora istočno od Drine) u nizu zavičajnih muzeja Srbije, a jedan dio (i to sa dosta vrijednim nalazima) nalazi se pohranjen u Naturhistorisches Museum u Beču, te u nizu privatnih zbirki i kolekcija.

### Filološko-lingvistički aspekt

Jezični materijal, za koji se sa sigurnošću može tvrditi da je vezan za autarijatsku egzistenciju svodi se na samo tri oblika. Iz topografije se raspolaže samo sa po jednim hidronimom i jednim toponimom, a iz i onomastike samo sa njihovim narodnosnim imenom, Moguća da se neki dodatni oblici jezične zaostavštine autarijatskog prisustva još uvijek prisutni na području njihovog naseljavanja, ali ne mogu se prepoznati, i identificirati kao dokazi autarijatskog prisustva. Govor Autarijata ne bi trebao da pokazuje velika odstupanja od ostalih ilirskih dijalekata, a sigurno je imao i znatnih dodirnih tačaka sa drugim indoeuropskim jezicima i dijalektima jugoistočne Europe i Male Azije.

Autarijatska jezična zaostavština u vezi topografije svodi se na ime jedne rijeke i na ime jedne planine. Ne samo da su istog korijena, nego i oba imena imaju isti oblik - *Tara*. Rijeka Tara protiče kroz sjevernu Crnu Goru i na ulazu u Bosnu kod Šepan polja prima Pivu, odakle teče kao jedinstvena rijeka Drina. Nešto sjevernije, sa istočne strane srednjeg toka Drine počinje se dizati planina Tara (vis. 1544m). Već iz priloženog se vidi da su oba topografska podatka smještena na autarijatskom području i prostoru rasprostiranja sjeverne varijante glasina ke kulture starijeg željeznog doba, ali na njihovim krajnjim sjevernim i južnim granicama. Identifikacija i dovođenje u vezu rijeke Tare sa Autarijatima je postavljena još u prvim godinama modernog bavljenja autarijatskim pitanjem.<sup>17</sup>

Najstariji do nas sačuvani povijesni podatak u kome se spominje rijeka Tara potiče iz sredine XII. st. i odnosi se na rat romejskog cara Manojla Komnina sa balkanskim Slavenima i Ugrima.<sup>18</sup> Oblik koji romejski povijesni arhiv Kinam i pjesnik Teodor

<sup>17</sup> Tomaschek, 1896:2593; O svim tim tumačenjima vidi Papazoglu, 1969:98 - 99

Jedini koji ne prihvata identifikaciju Autarijatskog imena sa Tarom i odbacuje bilo kakve filološke kombinacije u vezi sa tim je Russu (1958:107), koji smatra da je originalni naziv za Autarijate bio *Audariatai*. Rusua je na takav zaključak sigurno navelo korištenje prije svega kodeksa na latinskom jeziku koji su spominjali Autarijate.

<sup>18</sup> Jovan Kinam, Epitome. Bici na Tari i pobjedi romejskog cara nad Srbima i Bosancima posvećena je i pjesma Teodora Prodroma. Po ovoj dvojici vizantijskih/romejskih pisaca na rijeci Tari u jesen 1150. god. se odigrala



Prodrom upotrebljavaju za Taru je Τάρρα, i on je potpuno identičan sa savremenim oblikom, što nas navodi na pomisao da ime rijeke Tare kroz veoma dugo vremensko razdoblje nije doživljavalo neke veće jezične metamorfoze. Ta konzervativnost jednog balkanskog hidronima, vjerojatno proizilazi iz činjenice da je njegovo porijeklo veoma staro, i da datira još iz prapovijesnog i protohistorijskog razdoblja.

Međutim kada se govori o rijeci Tari, potrebno je imati na umu još jednu mogućnost. Tara je od Pive znatno veća, i ustvari Piva se uliva u Taru, čineći na Šepan polju rijeku Drinu, i može se smatrati da rijeka Drina predstavlja prirodni produžetak Tare. Na osnovu ovoga moguće je da se u vrijeme kada su Autarijati postojali, pod terminom *Tara* podrazumijevala ne samo rijeka koju mi danas poznajemo pod terminom Tara, nego i rijeka Drina, ako ne u svom toku, ono bar u svom gornjem i srednjem toku.<sup>19</sup> Ali ako je i postojalo ovo terminološko jedinstvo za naša današnja dva hidronima, ono je moralo biti znatno starijeg datuma, jer već u rimsko doba, (kod Klaudija Ptolemeja) postoji hidronim *Dreinos* koji se odnosi na današnji tok rijeke Drine, na Pojtingerovoj karti (*Tabula Peutingeriana*) se nailazi na izraz *Drinum fl(umen)*, a i Ravenjanin spominje *Drinum*.<sup>20</sup> Zanimljivo je da je veza Autarijata i imena planine Tare primijećena relativno kasno u odnosu na već višedecenijski dobro utvrđen odnos hidronima i spomenutog naroda.<sup>21</sup> Uvođenje planine Tare u autarijatsku problematiku, može baciti novo svjetlo na rješavanje zagonetki vezanih za ime Autarijata, jer bi dosadašnja tumačenja korijena TAR- koja su se uglavnom vezivala za vodu, mogla preusmjeriti u novom pravcu.<sup>22</sup>

U grčkim tekstovima uobičajeniji je oblik Ἀὐταριᾶται, i to sa svim oblicima koji iz ovog nominativa u množini proizlaze prilikom padežnih promjena, od kojih se u tekstovima najčešće pojavljuju oblici akuzativa množine Ἀὐταριᾶτας i genitiva množine Ἀὐταριᾶτων. Izraz Ἀὐταριᾶται, sa njegovim izvedenicama koriste Pseudo-Skilaks, Pseudo-Aristotel, Agatarhid, a preko njega i njegov ekscerptor Fotije, Nikola Damašanski, Diodor, Strabon, Arijan, Polijen, Elijan i Stjepan Bizantinac.<sup>23</sup> Iz ovog jednodušja grčkih pisaca u nominiranju Autarijata jedino odudara Arijan. Kod njega nalazimo oblike Ἀὐταριέα (u smislu imena «pojedince», eponima Autarijatskog naroda), Ἀὐταριεῖς (navode i ime naroda u nominativu množine), Ἀὐταριέων i Ἀὐταριέας.<sup>24</sup>

---

jedna od presudnih bitaka između udruženih srpskih i bosanskih snaga i Romeja, a koja se završila velikom pobjedom romejskog cara.

<sup>19</sup> Kubišević, 1967:106

<sup>20</sup> *Ptol. Geo.* II, 16; Pojtingerova karta V, 4; Ravenjanin IV, 19; Arheološki leksikon BiH, Tom I, 1988, 158

<sup>21</sup> Papazoglu, 1969:83

<sup>22</sup> Zanimljivo je navesti da se zahvaljujući i planini Tari, autarijatsko ime sa uvalom i u jednom porodičnom imenu. Riječ je o uvenoj porodici Tarabi iz sela Kremna, koja je prebivala ispod i imala posjede na planini Tari, po kojoj su i dobili porodično ime.

<sup>23</sup> *Ps. Scyl.* 24; *Ps. Aristot.* 138; Agatarhid, exc. od Fotija fr 59; *Nic. Dam.* fr 115; *Diod.* III, 30, 3, XX, 19; XX, 113, 3; *Strab. Geo.* VII, 5, 1; VII, 5, 6; VII, 5, 7; VII, 5, 11; VII, 5, 12; *Pol.* IV, 12, 1; VII, 42; *Arr. Anab.* I, 5, 1-4; *Ael.* 17 c 41; *Steph.*, s. v 1 V

<sup>24</sup> *App. Ill.* 2-5; Papazoglu, 1969:97-98

Kod latinskih pisaca ne postoji tolika podudarnost kao kod grčkih pisaca. Justin<sup>25</sup> upotrebljava izraz *Audariatas*, dok u sa uvanim kodeksima postoje i varijacije *Auderiates*, *Aureriatas*, *Abderitas*.<sup>26</sup> I kao kod Justina, i u sa uvanim kodeksima koji sadrže tekst Orozijeveg djela «Adversos paganos» nailazi se na više latinskih varijacija *Auienitas*, *Auienitatas*, *Auieniatos*, *Auienitas*.<sup>27</sup> I kod još jednog latinskog pisca, Plinija Starijeg, izgleda da se nailazi na korumpiranost autarijatskog imena, koji on donosi u obliku *Audaristenses*.<sup>28</sup> Zanimljivo je da je i kod Plinija Starijeg, kao i kod jedne varijacije koju nalazimo kod Justina došlo do zamjenjivanja glasa «t» sa glasom «d», koji su ina e po svojoj glasovnoj vrijednosti i zvučnosti dosta slični. Jedino kod Kurcija Rufa, koji je isto pisao na latinskom jeziku, nailazi se na pravilniji oblik autarijatskog imena, najvjerojatnije iz razloga što se on potpuno i direktno oslanjao na vrlo vrijedno i precizno djelo Ptolemeja Lagida.<sup>29</sup> Kod Propercija se pojavljuje latinski oblik *Autarii*, kao ime određenog dijela jadranske ili jonske obale. Zbog sličnosti imena dolazilo je do identifikacije Propercijevih *Autarii* sa Autarijatima, ali je detaljnom analizom utvrđeno da se Propercijevi stihovi ne mogu odnositi na Autarijate.<sup>30</sup> Ovaj latinski oblik se ne poklapa ni sa jednom varijacijom autarijatskog imena kod Justina i Orozija. Slično kao i u slučaju Propercijevih stihova i oblik «...Autariatarum...» koji se pojavljuje u nekim izdanjima Plinijeve «*Historia Naturalis*» ne bi se mogao odnositi na autarijatsko ime. Uostalom on se nalazi u samo jednom kodeksu, dok svi ostali upotrebljavaju termin *Tariotarum*.<sup>31</sup> I u Weidmann izdanju Plinijeve «*Historia naturalis*» iz 1866, koji je konsultiran upotrebljava se pravilni oblik «*Tariotarum*».<sup>32</sup>

<sup>25</sup> *Just.* XV, 2, 1

<sup>26</sup> Kod izdavača je emendacija *Audariatas*, cf. Ruhl, *Praefatio*, p XXXII, ad 1 c

<sup>27</sup> *Oros.* III, 23, 36

<sup>28</sup> *Plin. NH* IV, 35

<sup>29</sup> *Ruf. fr.* I, 12

<sup>30</sup> Detaljniju raspravu o Propercijevim *Autarii* v. Papazoglu, 1969:98

<sup>31</sup> U Plinijevom tekstu (III, 141) na «...*Tariotarum antiqua regio*...» se direktno nadovezuje „*et castellum Tariona*...“, u kojem se isto nazire korijen Tar- u nazivu jednog kastela koji se nalazio u toj oblasti koja je nosila naziva Tariota, stara regija i nalazila se negdje u srednjoj Dalmaciji. Kastel je nesumnjivo nosio takvo ime sa korijenom Tar-, najviše poradi toga što se nalazio na području spomenute oblasti i što ju je on svojim položajem i karakterizirao te je samim tim njegovo ime izvedenica iz imena regije i ne može se smatrati posebnim imenom sa korijenom Tar-.

<sup>32</sup> Nesuglasje prvo izmeđ u samih latinskih naziva a onda u odnosu na grčke oblike je teško shvatiti. Prvo pitanje koje se u ovom pogledu postavlja je zašto nije došlo do pravilne transkripcije najčešće grčkog oblika Αὐταριᾶται u latinski oblik *Autariatai*. Moguće je da je u nekim djelima iz rimsko-latinske književne baštine i došlo do pravilne transkripcije iz grčkog u latinski, ali koja nažalost do nas nisu sačuvana. Uostalom trebalo bi razunati i sa tim da srednjovjekovni prepisivači i na latinskom zapadu nisu bili baš toliko pažljivi sa imenom jednog naroda koji se tek uzgred pojavljuje u tekstovima koji su oni prepisivali, o čemu živo svjedočava i ovaj niz varijacija na autarijatsko ime u kodeksima koji su nastali u toku srednjeg vijeka. Nasuprot njima grčko-bizantski prepisivači su se pažljivije držali originalnog oblika, pogotovu jer su raspolagali sa znatno brojnijim rukopisima u kojima su se pojavljivali Autarijati. U ovoj problematici je potrebno imati u vidu još jednu činjenicu. Područje prostiranja Autarijata ulazilo je manje ili više u sferu interesovanja Bizanta, dok je za latinski srednjovjekovni zapad to područje bilo daleka, krajnja njegova granica na kojoj su po njima živjeli heretici, šizmatici i nevjernici, te se nije ni posve ivala neka posebna pažnja prošlosti date oblasti, izuzev u svrhu trenutnih političkih interesa. S druge strane sasvim je realno pretpostaviti da i pisci na latinskom jeziku, sami nisu bili baš puno zainteresirani za

Iako se ne raspolaže ni sa jednim podatkom autohtone provenijencije koji bi spominjao autarijatsko ime, možemo sa velikom dozom sigurnosti smatrati da izvorno ime koje su Autarijati upotrebljavali sami za sebe nije puno glasovno odstupalo od verzija koje su predstavili gr ki i latinski pisci (odstupanja su bila jedino u nastavcima koji se upotrebljavaju u gr kom i latinskom jeziku). Razlog za to treba tražiti u postojanju jasne osnove TAR u imenu toponima i hidronima na mati nom podru ju, a i prefiks *Au* je doma eg porijekla. Naj eš e se ime Autarijati tuma i kao “*stanovnici oko rijeke Tare*”.<sup>33</sup> Ako bi se prihvatilo ovo tuma enje onda bi se u imenu Autarijata morao sadržavati autarijatski naziv za pojam rijeke, a njega teško da možemo otkriti. Kada bi izbacili imenicu “rijeka” iz gore navedenog tuma enja imena Autarijata, onda bi se mogla odbaciti teza po kojoj se autarijatsko ime direktno dovodi u vezu samo sa rijekom Tarom. Iz svih primjera se vidi da je autarijatsko ime kovanica od prefiksa *au* i imeni kog oblika *Tario*, koji su kao složenica dobili jedinstveni odgovaraju i gramati ki oblik koji bi se odnosio na specifi nu narodnosnu zajednicu.

Prefiks *au* se uglavnom prevodi našim prijedlozima, kod, pri, od, iz, u. Iz toga bi se moglo zaklju iti da je *au* bila neka vrsta ilirskog prijedloga koji je pojmovno bio vezan za mjesto. Ako prihvatimo ovako predloženo tuma enje prefiksa *au* i povežemo ga sa korijenom onda bismo mogli da do emo do konstrukcije *iz Tare, od Tare, oko Tare*. U prou avanje korijena TAR- iz koga je nesumnjivo izvedeno autarijatsko ime posebnu zanimljivost unose dva podatka, oba vezana za nazive dva grada situirana u neposrednoj blizini Balkanskog poluotoka. U prvom slu aju u hetitskim (nesijskim) dokumentima, po Manfredu Korfmanu, vo i internacionalnog tima arheologa, koji istražuje širi kompleks Troje, se nailazi na ime jednog maloazijskog grada **Taruisa**.<sup>34</sup> Hetitska Taruisa se identifikuje sa legendarnom

---

pažljivije i preciznije promatranje jednog naroda sa kojim Rimljani nikada nisu došli u dodir, i koji je je kao narodnosno-politi ka cjelina nestao davno prije rimskog dolaska na Balkan.

<sup>33</sup> Tomaschek (1880) je ime Autarijati protuma io kao “stanovnici oko rijeke Tare”; Isto, 1896:2593 s. v.; Kretschmer, 1925:88, fus. 3; Krahe, 1925:81; Isto, 1960:113-123; Schwyzer, 1939:66; Mayer, 1957:70.; Ne bi trebalo biti ništa sporno u tome da se etni ko ili narodnosno ime veže za hidronime i toponomime. Za sjeverne Parthene (osvjedo ene kod Plinija III, 143; *App. Ill.* 16; *CIL* III 8353, *CIL* III,14613) se tako povezuje hidronim Pra a u jugoisto noj Bosni, iako je to prili no diskutabilno pitanje. I narod Timahi (*Timancenses*), koji je živio u današnjoj isto noj Srbiji nosio je ime koje je bilo vezano za naziv rijeke Timok (*Timachus*), koja je tekla kroz njihovu teritoriju. I Arinisti (*Arinistae*) u naronitanskom konventu su svoje narodnosno ime izvodili iz hidronima Arion (*Plin. NH* III, 143; Bojanovski, 1988:104), a sli ne primjere imamo i kod Kolapijana ije ime je vezano za Colapis (Kupa) te Arabiates koji su vezani za Arabo, (Raba, njema ki Raab). ak bi se možda i ime ilirskog naroda ili plemena Batijata -*Bathiatiai*- (*App. Ill.* 16; *Steph.*) moglo dovesti u neku vezu, bar u vidu korijenske sli nosti, sa hidronimom Bathinus, odnosno rijekom Bosnom (Alfoldy, 1965:35, 38). Mayer (1957:75) povezuje ih sa naseljem Bantia, spomenuto kod Polibija, V, 108, 8, i lokalizira ih u zemlji Dasareta oko Lihnidskog jezera, što je slabo vjerovatno jer se Batijati jasno spominju u kontekstu ilirskih kampanja koje je poduzimao Oktavijan August. Sve navedeno govori o prisutnom obi aju kod pojedinih balkanskih zajednice da nose imena koja su u neposrednoj vezi sa rijekom koja je okosnica njihovog teritorijalnog razmještaja.

<sup>34</sup> Krajem XX st, iskopavanja na širem podru ju Troje, obavljao je internacionalni tim arheologa, pod vo stvom Manfreda Korfmana sa Univerziteta Tübingen i u partnerstvu sa Univerzitetom iz Cincinnati-a. Alexander, 1999: 72

Ime *Taruisa* za jednu zemlju na sjeverozapadu Male Azije konkretno se spominje u dokumentu koji govori o sukobu Hetita sa nizom malih maloazijskih državica; “...*ove zemlje postale su neprijateljske prema meni* (odnosi se na hetiskog vladara op.a. ): *Unalija... Dura, Halluwa, Huwallusija... Karakisa, Dunta, Adadura,*

Trojom. Izraz «Tara» koji je nesumnjivo korijen i za naziv grada Taruisa, bi mogla biti luvijska rije koja odgovara našem pridjevu «drveni, a, o».<sup>35</sup> Taruisa (odnosno u korumpiranoj, mnogo poznatijoj, verziji-Troja), bi zna i tako dobila ime na osnovu drvenih ku a **donjeg grada**, koji je bio smješten ispod citadele koju je Šliman iskopavao. Donji Grad je bio skoro deset puta ve i od Šlimanove citadele i zajedno sa njom je sa injavao jedinstveno urbano jezgro Taruise (Troje).<sup>36</sup> Iako su po mitološkoj tradiciji Trojanci potomci Teukara koji je bio porijeklom sa Krete, u kasnom bron anom dobu pred veliku egejsku seobu stanovnici Troade bili su Luvijci, indoeuropski maloazijski narod, vazal isto indoeuropskog Hetitskog (Nesijskog) carstva.<sup>37</sup> Filološke veze Autarijata, kao sastavnog dijela ilirske zajednice sa Malom Azijom ne bi trebalo da izgledaju udne i nemogu e. Veze balkanskih i maloazijskih indoeuropskih skupina predstavljaju posebno poglavlje u izu avanju situiranosti Indoeuroljana na tlu Balkana.<sup>38</sup>

Na osnovu primjera sa Taruisom mogli bismo smatrati da je TAR- arhai ni indoeuropski korijen koji bi se vezao za drvo i šumu i ime Autarijati bi se moglo tuma iti «oni iz šuma» “narod iz šuma”. Sa ovako predo enim zaklju kom, pitanje povezanosti planine Tare i Autarijata dobiva više logike. Mati na domovina Autarijata ina e spada i danas u jednu od najšumovitijih oblasti Balkana, a možemo samo zamisliti kako je bila još šumovitija u prapovijesno i protohistorijsko doba.<sup>39</sup>

---

*Parista....Warsija, Kuruppija... Lussa, Alatra, zemlja Pahurina planine Pasuhalta... Wilusa* (koji se identifikuje sa Ilionom), *Taruisa....*” . Tablica hetitskog vladara Tudhalias-a (cc 1440-1410 p. n. e.) odnosi se na pokoravanje zemlje Assuwa (Azija?). Gradovi koji su bili saveznici Assuwa bili su i Taruisa i Wilusija. Izgleda da su ovi gradovi tada bili teško poraženi (ako se može vjerovati prili no hvalisavom izvještaju hetitskog vladara) od strane Hetita (Nesija) i da su priznali njihovo sizenstvo koje bi (možda sa prekidima) trajalo još skoro dva stolje a. I nekoliko pisama iz diplomatske korespodencije Hetita spominje imena Willusa i Taruisa; a u pojedinim tablicama prona enim u hetitskim arhivama u Hatuši (Bo azköy) opisuje se i rat na Egeji, u kome se pored nekih imena osoba i zemalja, u esnika u ratu, koje imaju upadljive sli nosti sa onima spominjanim u Ilijadi, opet nailazi i na imena Wilusa i Taruisa. Mogu e je da su Ahejci iskoristili krizu koja je od 1220. god. zahvatila Hetitsku državu i da su napali neke hetitske saveznike i vazale na zapadu Male Azije, što e Homer i drugi gr ki mitografi stolje ima kasnije ovjekovje iti u Ilijadi i trojanskom ciklusu.

<sup>35</sup> ...“Hittite documents refer to Taruisa” Korfman told me. Taruisa has been identified by scholars with Troy. “Tara may be Luvian for “wooden”-the city’s name is perhaps a reference to the wooden houses of the lower town.... Alexander, 1999:74

<sup>36</sup> Alexander, 1999:74

<sup>37</sup> Alexander, 1999:72; Mogu e je da su prvi stanovnici Troade, odnosno prvih naselja na mjestu gdje se nalazila Troja, bili minojski (kretski) kolonisti, o emu se sa uvala reminiscencija u mitovima. U prilog tome govori i sam smještaj Troje, situirane na vrlo važnoj komunikacijskoj to ki, koja je bila od velike važnosti za trgova ke aktivnosti Minojaca. Kasnije su ta prvobitna naselja Minojaca i ostalih egejskih neindoeuroljana naselili i preslojili, promijenivši im osnovnu etni ku, jezi nu i kulturnu fizionomiju Indoeuroljani, vjerovatno doseljeni sa Balkana, me u kojima na prvom mjestu treba ra unati sa Luvijcima. Za vrijeme posljednjeg hetitskog (nesijskog) vladara Arnuvanda IV (1220 - 1190. god. p. n. e.) u sjeverozapadnom dijelu Male Azije, nekoliko razli itih naroda ujedinilo se i podiglo ustanak protiv Hetitske države. Me u pobunjenim narodima spominju se i Turuša, kao i njihov grad Turuja. Chadwick, 1980:11 (predgovor Petra Hr.Ilievskog, fus. 3).

<sup>38</sup> O vezama indoeuropskih naroda Male Azije i Balkana v. Homer, Ilijada XIII, 1-9; *Diod.* V, 48; *SHA* XXV, 11,9; *Strab. Geo.* I, 1, 10; VII, 3, 2; XII, 3, 3; XII, 8, 1 XIII; *Cass. Dio* V, 48, *Plin. NH* V, 145; V, 125; IV, 41; IV, 3; III, 149; Burchner, 1901:2157sq. s.v Dardanoi; Thramer, 1901, s.v Dardanos, Nr 3, 2177 ; Budimir, 1950/51:7 i d.; Papazoglu, 1969:101, 103; Stip evi , 1989:22-23 ( s posebnim osvrtom na u eš e protoilirskog elementa na povijesni razvitak Male Azije )

<sup>39</sup> Na prostoru koji su Autarijati zauzimali nalazi se i Perua (op ina Fo a), koja danas spada u najguš u i najve u šumsku cjelinu ne samo na tlu BiH.

Da je ovo područje bilo upećljivo bogato šumama imamo potvrdu i u povijesnim vrelima, kao što to isti u Strabon i Flor.<sup>40</sup> Zanimljivo je da se oblast sa druge strane Drine, u koju su tijekom svoje ekspanzije prodrli i veim dijelom je zaposjeli Autarijati, i danas naziva Šumadijom. U drugom slučaju, dosta veliku filološku podudarnost ima i grčki grad u južnoj Italiji Τάραξ, αὐτός, latinski *Tarentum*, (u transkripciji na naš jezik Tarent, današnji Tarento), koji je ime dobio po istoimenoj rijeci. U slučaju Tarentuma, korijen TAR-je povezan opet sa vodom. U slučaju Tarenta ponovo se pojavljuje vezanost spomenutog korijena sa hidronimima. Pored rijeke po kojoj je grad Tarentum dobio ime, postoji još dosta hidronima širom Europe, koji u svome korijenu imaju TAR-, kao što su Tara pritoka Oaze u Francuskoj, Thare, riječica u Saksoniji, Taranta vrelo u južnoj Francuskoj. Jedna od Tara se spominje i na Kreti, gdje je po grčkoj mitologiji kralj Karmanor priredio sve anosti i u koju je doplovio Apolon nakon što je u Egijalaju otkrio otkriće od grijeha ubistva Pitona.<sup>41</sup> Kretska Tara izgleda samo još više komplikuje određivanje pojma „Tara“, jer ona definitivno sa ilirskom jezičnom osnovom povezuje sada ne samo indoeuropske maloazijske dijalekte II milenijuma, nego i grčke dijalekte, pa možda i pelaški i minojski substrat. Zanimljiv toponim Tara koji je u povijesti jedne zemlje igrao veliku ulogu nalazimo u Irskoj. Sjedište Uí Néill, linije velikih kraljeva Irske u prvom stoljeću ima srednjeg vijeka nalazilo se na brežuljku **Tara** u pokrajini Meath (na irskom *Središnje kraljevstvo*), lokalitetu koji ima veoma dugu arheološku i povijesnu tradiciju. Irska Tara je bila inače tradicionalno sjedište velikih kraljeva Irske (*árd i Éireann*). Po Enciklopediji Britannica 2003, na irskom Tara znači **“mjesto skupštine.”**

Iz svega predloženo, uviđamo povezanost korijena TAR- sa određenim praindoeuropskim oblikom.<sup>42</sup> Da li se taj oblik povezuje primarno sa pojmovima koji se odnose na drvo i šumu ili na vodu ili na neki drugi pojam, ostaje pitanje koje ćemo riješiti tek nova istraživanja iz oblasti indoeuropeustike.

<sup>40</sup> *Strab. Geo.* VII, 5; *Flor.* I, 39

<sup>41</sup> Graves, 1999:64

<sup>42</sup> Jedan od trojice vođa pobunjenih kartaginskih najamnika nakon I. Punskog rata bio je Gal po imenu Autarit. Mirković, 2002:132

## 2. Identifikacija Autarijata sa nosiocima glasina ke kulture starijeg željeznog doba

Prilikom historiografskih i arheoloških istraživanja autarijatskog fenomena postavlja se pitanje koju vrstu i tip materijalne kulture koja je egzistirala na širem području zapadnog i središnjeg Balkana možemo sa sigurnošću ili bar sa većom vjerovatnošću pripisati Autarijatima. Iz povijesnih izvora jasno je da je egzistencija autarijatske narodnosne zajednice i političke entiteta čiji je ona bila tvorac prestala krajem IV. st. p. n. e.<sup>43</sup> To sugerira da je i kontinuirana produkcija materijalne kulture Autarijata na zapadnom i centralnom Balkanu morala prestati prije ili oko 310. god. p. n. e. jer ih te godine nalazimo u masovnom pokretu prema jugu. Na osnovu ovih podataka možemo tvrditi da je i materijalna kultura Autarijata kao jedinstvene narodnosne i kulturne zajednice pripadala prvenstveno starijem željeznom dobu. U ovom razdoblju materijalna kultura je trebala da dijeli u potpunosti sudbinu svojih tvoraca, njihov nastanak, prostornu podudarnost, razvitak, dostizanje vrhunca ne samo na lokalnom nego i na širem prostoru i na kraju opadanje i kraj.<sup>44</sup> Jedina kulturna pojava na zapadnom i centralnom Balkanu koja se paralelno razvijala sa onim što, preko povijesnih izvora, znamo o Autarijatima bila je **glasina ka kultura starijeg željeznog doba**.

O etničkoj i narodnosnoj identifikaciji nosilaca glasina ke kulture raspravljalo se još od početka istraživanja. Prvi koji je predložio narodnosnu pripadnost tvorca glasinačkih gradina i nekropola, bio je iro Truhelka. Po njemu su Autarijati bili

<sup>43</sup> *Diod.* XV, 19, 1; *Ael.* 17 c 41; *App.* III, 4; *Just.* XV, 2,1; *Oros.* III, 23, 36

<sup>44</sup> Kulturna područja, a pogotovu pokretni materijal kao najbrojniji segment jednog kulturnog područja, se samo u iznimnim slučajevima mogu pripisati određenom iz pisanih izvora poznatom narodu ili zajednici sa nekim drugim (u odnosu na sadržinu pojma narod) društvenim ustrojstvom ili etničkim određenjem. Arheološka građa je djelo ljudi, a pošto je uvijek društveno biološki nosilac, slijedi da je ona produkt zajednice kojoj je njen tvorac, korisnik ili vlasnik pripadao. Ta zajednica je morala imati određeno porijeklo, specifičan način života, određeno stanje svijesti, teritoriju na kojoj je živjela, i sopstveni ritam razvitka. Veći broj istovrsnih tipoloških karakteristika nalaza koji pripadaju određenoj lokalnoj ravni i imaju istu ili bližu dataciju i dovedeni su u teritorijalni i kronološki sklad sa određenim narodom i zajednicom, mogu sugerirati pripisivanje materijalne građe, odnosno kulturne grupe ili etničke «kulture», tome narodu ili zajednici. Tek tada se određene karakteristike koje proizlaze iz materijalne građe, a odgovaraju gore spomenutim premisama mogu smatrati specifičnostima svojstvenim samo jednom narodu ili zajednici kao njegov originalni produkt. Gore spomenuti aksiom trebao bi biti ishodišna točka sa koje bi se išlo u pravcu identifikacije određene narodnosne zajednice sa određenom kulturom, s tim što je potrebno naglasiti da se sadržina pojma etnički kompleks (u smislu obuhvata niza srodnih naroda i zajednica bez političke i društvene veze) ne mora poklapati sa određenom kulturom ili kulturnom grupom.

Inače o teorijskim pristupima razrade identifikacije narodnosne ili plemenske zajednice posvjedočene u povijesnim izvorima sa određenom materijalnom kulturom v. Govačić, 1967:110; Garašanin M., 1974: fus. 87; Benac 1987.

nosioci glasina ke kulture.<sup>45</sup> To temelji na originalnosti produkcije materijalne kulture i njenom jedinstvu na širem prostranstvu te pronađenim stranim predmetima koji dolaze pretežno sa juga te trajanju i vremenu gašenja glasina ke kulture starijeg željeznog doba, Međutim, kasnije se pod uticajem izuavanja problematike rimskog osvajanja i pacifikacije zapadnog Balkana pojavilo i drugo mišljenje o Dezitijskim narodima kao narodu koji je bio nosilac glasina ke kulture. Pošto su Autarijati kao bitan politički i narodnosni faktor na zapadnom i centralnom Balkanu išezli decenijama prije prve pojave Rimljana na isto nojadranskoj obali a tri stoljeća a prije konačnog rimskog pokoravanja naroda koji su pripadali šire shvaćenom ilirskom kompleksu, razumljivo je bilo da se prostor isto ne Bosne morao narodnosno popuniti sa Dezitijskim narodima. Ovu tezu je prvi spomenuo Carl Patsch, a prihvatili su je i dalje razvijali M. Mandić, A. Mayer, H. Kiepert, W. Tomaschek.<sup>46</sup> I u katalogu Glasinac II ovi i Benac kao nosioce glasina ke kulture starijeg željeznog doba navode Dezitijske.<sup>47</sup>

I pored višedecenijske prisutnosti u znanstvenoj literaturi, teza o Dezitijskim narodima kao nosiocima glasina ke kulture starijeg željeznog doba mora se odbaciti iz više razloga. Da bi se uopće mogla povezati određena kulturna grupa, u našem slučaju glasina ka kultura, sa izvjesnim narodom ili zajednicom drugog tipa, poznatim iz pisanih izvora potrebno je zadovoljiti teritorijalne i vremenske odrednice među dva spomenuta naroda. I kulturna grupa i po imenu poznata zajednica moraju se podudarati po svome teritorijalnom rasprostiranju, bar u osnovnim crtama, u istome vremenskom razdoblju. I upravo tu se nailazi na kontradikciju u razvoju Dezitijskih naroda i željeznodobne glasina ke kulture, I dok se svi pisani podaci, i u povijesnim djelima antičkih pisaca i na epigrafskim spomenicima,<sup>48</sup> a koji govore o Dezitijskim narodima odnose na prijelaz iz stare u novu eru, glasina ka kultura nestaje tri stoljeća a ranije. Realno bi bilo ekvivalentno, ako su Dezitijski narodi bili nosioci glasina ke kulture starijeg željeznog doba, i njihove kulturne egzistencije, da je i tijekom ta tri stoljeća a glasina ka kultura cvjetala ili bar egzistirala u pojedinim svojim segmentima možda i više ili manje transformisana, što nije slučaj. Uostalom kada Plinije Stariji govori o domorodnim narodima na tlu naronitanskog konventa, na kraju pasusa nabraja (koriste i i sadašnje-za one sa brojem dekurija- i prošlo vrijeme-za one bez broja dekurija-) veliki broj malih ilirskih naroda, kao što su Sikuloti, Deremisti, Melkumani, Naresi,

<sup>45</sup> Truhelka, 1893:115-116

<sup>46</sup> Patsch, *Daesitiates*, P.W.R.L. bd IV (VIII) 1901. Kada se govori o ovome problemu mora se navesti da je Patsch po svojoj osnovnoj vokaciji bio povjesni arheolog, rimskog perioda i odličan epigrafičar ali ne i arheolog, za razliku od Truhelke, koji je i pored svoga svestranog angažmana ipak u prvom redu bio specijalista za prapovijesna i protohistorijska razdoblja.

Mandić, 1942:118-119 i 122; Mayer, 1957; Tomaschek, 1896:2593; I u *Historiji naroda Jugoslavije* (1959:17-18) Dezitijski narodi se lokaliziraju u srednjoj i isto noj Bosni, a Autarijati (prilicno nelogično) i u sjevernu Hercegovinu i u jugozapadnu Srbiju.

<sup>47</sup> A. Benac- B. ovi (1957:26) i A. Stipčević (1974:219) smatraju da su se u tumule na Glasincu «..pokapali pripadnici plemena Dezitijskih»

<sup>48</sup> *Vell.* II, 115, 4; *Cass. Dio* LV, 29; *Strab. Geo.* VII, 5, 3; *App. Ill.* 17; *Plin. NH* III, 143; *CIL* III 3201=10159+3198, b=10156, b (Solinski natpis) i natpis iz Breze princepsa Dezitijskih T(ita) F(lavija) Valensa.

Dindari, Dokleati, Partheni, Glindicioni, Kerauni, Ozuae, Hemasi, Arthiti, Armisti, Scirtari (kod Klaudija Ptolemeja *Skirtones*).<sup>49</sup> Sve ove domoroda ke zajednice egzistiraju više-manje u istom vremenskom okviru kao i Dezitijati, a na osnovu konteksta Plinijevog teksta, i poznavanja bar okvirnog rasprostiranja ranije spomenutih ve ih domoroda kih naroda u njegovom tekstu, mogli bismo dio tih naroda jedino smjestiti na prostor istoka provincije Dalmacije, odnosno u jugoisto nu Bosnu, Podrinje i zapadni dio Sandžaka, i samim tim isklju iti Dezitijate kao populaciju koja je naseljavala spomenuto podru je. Zanimljivo je, kada se sagleda raspored domoroda kih naroda u I. st. n. e., da što idemo dalje prema isto noj granici Dalmacije, da se primje uje sve ve a usitnjenost domoroda kih zajednica. Za razliku od zapada i središnjeg dijela provincije Dalmacije, te podru ja provincije Panonije južno od Save gdje egzistiraju, prema rimskim vrelima, velike, kompaktne i brojne narodnosne zajednice (Japoda, Mezeja, Delmata, Dezitijata i dr.) na istoku provincije Dalmacije prebiva veoma veliki broj malih naroda. Ta izražena usitnjenost zajednica u I. st. n. e. na istoku Provincije vjerojatno je rezultat dezintegracije jedne ve e narodnosne i kulturne zajednice koja se dogodila u prethodnim stolje ima. Postojanje ovako velikog broja minijaturnih plemenskih zajednica može se tuma iti jedino kao posljedica velikog tektonskog poreme aja koji je zahvatio jednu znatno ve u narodnosnu zajednicu rezultiraju i urušavanjem jedinstva te i narodnosne zajednice i politi kog entiteta koji je ona formirala, u neko znatno ranije vrijeme. Stanovništvo prostora gdje su nekada egzistirale glasina ka kultura starijeg željeznog doba i autarijatska narodnosna zajednica je Rimljane do ekalo izdijeljeno u itav konglomerat malih narodnosno-politi kih zajednica, koje su sigurno bile i suviše slabe da bi ne samo pružile adekvatan otpor Rimljanima, nego da bi se (u pojedinim slu ajevima) uop e usudile i da se suprotstave rimskim legijama i njihovim saveznicima u vrijeme Oktavijanovog pohoda.

Poznat sa solinskih natpisa, lokalitet **He(dum?) castellum Daesitiatum** je sude i po itavom nizu nalaza, posebno epigrafskog karaktera, gotovo sigurno bio situiran u podru ju Gornje Bosne.<sup>50</sup> Ova oblast je ulazila u sklop rasprostiranja srednjobosanske kulturne grupe željeznog doba, što bi samim tim podrazumijevalo da su (i) Dezitijati bili narod, koji je bio nosilac srednjobosanske kulturne grupe.<sup>51</sup> Tako bi se nosiocima srednjobosanske kulturne grupe željeznog doba, ija je jedna od bitnih karakteristika

<sup>49</sup> *Plin. NH* III, 143; *Ptol. Geo.* II, 16 (u vezi navo enja Ptolemeja Klaudija potrebno je navesti da se u korištenim tekstovima i prijevodima nalazi na razli ito navo enje pa tako kod Mate Sui a, 1976 A, dijelovi koji govore o zapadnom Balkanu pripadaju poglavlju 16. druge knjige, za razliku od izdanja [http://penelope.uchicago.edu/Thayer/E/Gazetteer/Periods/Roman/Texts/Ptolemy/2/15\\*.html](http://penelope.uchicago.edu/Thayer/E/Gazetteer/Periods/Roman/Texts/Ptolemy/2/15*.html), gdje navedeni opis pripada poglavlju 15 druge knjige, dok Luka Jeli , 1898 u svome iscrpnom radu o Ptolemejevom opisu zapadnog Balkana upotrebljava opet neko sasvim druga ije navo enje.)

<sup>50</sup> *CIL* III 3201=10159+3198, b=10156,b (Solinski natpis), natpis iz Breze princepsa Dezitijata T(ita) F(lavija) Valensa i natpis na spomeniku iz Žup e koji je pripadao obitelji Batona, jasno svjedo e da je Gornja Bosna u povijesno doba pripadala Dezitijatima. remošnik-Sergejevski, 1930; Sergejevski, 1940:141-142; Bojanovski, 1988:147, fus. 21; Paškvalin, 1996:95-97; Isto, 2000:193-194; Mesihovi , 2007 A.

<sup>51</sup> ovi , 1976:187-188; Benac, 1987:797; O Dezitijatima i uop e srednjobosanskoj kulturnoj grupi željeznog doba v. ovi , 1976:188-237; Isto, 1987 A:481-528; Paškvalin, 1996:93-116; Mesihovi , 2007 A; Isto, 2011: 6 – 156.



za razliku od susjedne glasina ke kulture bilo sahranjivanje u ravne grobove sa inhumacijom (do III. st. p. n. e. kada se prelazi na incineraciju), mogli smatrati (i) Dezitijati, odnosno zajednice iz kojih su se formirali i sastojali.<sup>52</sup> Na osnovu do danas iskopane «glasina ke» arheološke gra e, može se re i da ne postoje ni najmanji tragovi na tlu jugoisto ne Bosne, prisustva materijalne kulture provenijencije srednjobosanske kulture, ak ni u periodu od nestanka glasina ke kulture i autarijatske narodnosne zajednice kao narodnosnog i političkog faktora pa do dolaska Rimljana. Jednostavno nije prona eno ništa, što bi ukazivalo da su se osobnosti srednjobosanske kulture u bilo koje vrijeme proširile i na prostor koji su zauzimali glasina ka kultura i Autarijati, ak ni u oblast rijeke Pra e koja im je bila komunikacijski najbliža i najpristupa nija.<sup>52</sup>

Jedino što bi moglo govoriti u prilog dezitijatske teze je, ali sa velikom dozom rezerve, je prisustvo toponima «Batovo» na Glasina koj visoravni, na potezu prema dolini rijeke Pra e. Ali samo pojavljivanje toponima izvedenog iz imena Bato(n), a koji se sa uvao sve do kraja XIX. st. ne zna i da je ono bilo posljedica dezitijatskog prisustva na tome prostoru. Mi ne znamo ništa o jeziku Autarijata, izuzev tri preživjela ostatka niti o njihovoj nomenklaturi osobnih imena, i zbog toga se ne može odgovoriti na pitanje da li su njihova imena i jezi ni sistem bili sli ni ili isti sa dezitijatskim ili ne. Tek kada bi se dokazalo da su Dezitijati i Autarijati imali i koristili razli ita imena, mogao bi se toponim Batovo uzeti u obzir. Uostalom sam toponim je mogao nastati u bilo koje vrijeme sve do vremena kada je proces romanizacije ve bio u završnoj fazi, jer o tome toponimu ne znamo ništa više nego što je štura Truhelkina vijest.<sup>53</sup> S druge strane ime Baton nije nikakav dezitijatski specifikum, i drugi narodi, kao Breuci i Dardanci<sup>54</sup>, su ga koristili i izgleda da je ono bilo op eprisutno me u narodima i zajednicama koji su pripadali komponentama ilirskog etni kog kompleksa, pa samim tim možda i u autarijatskoj narodnosnoj zajednici.

Nasuprot Dezitijatima, povijesni i arheološki podaci i o uvani tragovi u toponimiji i hidronimiji na prostoru rasprostiranja glasina ke kulture u slu aju Autarijata se

<sup>52</sup> Naravno ne bi trebalo isklju ivati ni mogu nost manjih sporadi nih naseljavanja na nekdašnjoj autarijatskoj matinoj teritoriji pojedinih srednjobosanskih skupina od III. st. p. n. e. i naro ito tijekom rimske vladavine, koje bi više-manje u estvovala u daljnem razvitku (ali ne presudno) postautarijatskih ilirskih naroda i plemena na istoku budu e provincije Dalmacije, što bi moglo objasniti miješani srednjodalmatinsko-jugoisto ni imenski karakter ovog prostora u rimsko doba. (Kati i , 1964:15-21). Opet sa druge strane, mogli bismo pretpostaviti, s više razloga za nego protiv, da su izme u jezika Ilira nosilaca glasina ke kulture i nosilaca srednjobosanske kulturne grupe, pa i onih zajednica koje se nazivaju panonskim postojale najviše dijalektalne razlike, i usljed toga mnoga imena su morala biti zajedni ka i specifi na samo njima, o emu svjedo i itav niz zajedni kih imena. Ina e držimo da bilo kakvo grani no odvajanje pojedinih “onomasti kih oblasti” unutar etni kog kompleksa Ilira, samo iz razloga vjerovatne jezi ke sli nosti njenih sastavnica, treba prihvatiti prili no relativno.

<sup>53</sup> Truhelka, 1890 A:393, Po Truhelki ilirski “bato” je oznaka vladarskog položaja, politička titula u društvenoj hijerarhiji ilirskih naroda, kneževskog ranga. Me utim veliki broj pisanih podataka i natpisa na kojima se spominje Bato(n) ipak sugerira da je ipak rije o osobnom imenu, u pojedinim slu ajevima i o nazivu odre ene porodice (natpis na sepulkralnom spomeniku iz Župe obitelji «Batona»). Ina e širom BiH ima dosta toponimija iji bi se nastanak mogao povezati sa rije i Bato(n) kao što su; Batovo, Batoti i, Batuša, Bati i i sl., ( orovi , 1925)

<sup>54</sup> Oko 200. god. p. n. e. po Liviju (XXXI, 28,1-2) Dardancima je vladala osoba po imenu Bato(n). Ime Bato se javlja i na rimskom natpisu u Fatnici (isto na Hercegovina).

podudaraju. Pošto glasina ka kultura predstavlja jedan od velikih i pri tome kompaktni arheološki kompleks koji se pružao od sarajevskog polja do Zapadne Morave, jedini ilirski narod koji bi se mogao nalaziti u tome prostoru u razdoblju od VIII. do IV. st. p. n. e. bili bi Autarijati. Kako ćemo kasnije pokazati i povijesna vrela potvrđuju lokalizaciju Autarijata na ovim prostorima. U prilog autarijatskoj tezi govore i dva jezi na survivala, jer rijeka Tara i planina Tara, koji su nesumnjivi survival jezika Autarijata, ulaze u teritorijalni sklop rasprostiranja glasina ke kulture. «Autarijatska teza» se još više pojačava, kada se ima u vidu da se ne podudaraju samo vremenska i teritorijalna odrednica, nego i tokovi razvitka autarijatske narodnosne zajednice i glasina ke kulture starijeg željeznog doba, autarijatska narodnosna i politička zajednica je u usponu, upravo kada cvjeta i materijalna kultura glasina ke kulture, a kada ona naglo nestaje, u istom razdoblju nestaju sa povijesne pozornice i Autarijati.

Odlučujućom prekretnicu da se u znanstvenoj javnosti odbaci «dezičijatska teza», i prihvate Autarijati kao nosioci željeznodobne glasina ke kulture donijela su intenzivnija arheološka istraživanja u zapadnoj Srbiji. Rezultati tih istraživanja potvrdili su činjenicu o srodnosti i kompaktnosti materijalne kulture u jugoistočnoj Bosni i jugozapadnoj Srbiji. Dezičijati nisu mogli biti narod koji je naseljavao i ove zapadno srbijanske prostore jer, iako teritorijalno rasprostiranje Dezičijata nije ni do danas precizirano, teško bismo mogli tvrditi da su se oni mogli pružati u isto istom pravcu čak do Pomoravlja, a na južnom do Drima i Skadarskog jezera. Sa velikom rezervom bi se moglo prihvatiti i stanovište da su se pružali i do same rijeke Drine i za razdoblje tri stoljeća nakon nestanka autarijatske narodnosne zajednice, za vrijeme Oktavijanovog pohoda na Ilire 35 - 33. god. p. n. e. i ustanka Batona 6 - 9. god. n. e.<sup>55</sup> I tako se od sredine 60-tih godina ponovo aktueliziraju Autarijati kao narod koji je bio nosilac glasina ke kulture. B. B. B. u radu o „O izvorima za istoriju Autarijata“ iz 1967. god. potpuno napušta «dezičijatsku tezu» (što je već nagovijestio u diskusiji u ovoj na Simpozijumu iz 1964) i prihvata tezu o Autarijatima koju je još 80 godina ranije postavio Truhelka.<sup>56</sup> Nešto kasnije B. B. B. „autarijatsku tezu“ dodatno razrađuje i potvrđuje u knjizi „Od Butmira do Ilira“.<sup>57</sup> I Fanula Papazoglu u svome obimnom djelu o predrimskim srednjobalkanskim plemenima, prihvata tezu da su Autarijati nosioci glasina ke kulture, s tim da Papazoglu cijeli glasina ki kulturni kompleks pripisuje Autarijatima.<sup>58</sup> Sve je to vodilo tome da je konačno autarijatska teza potpuno znanstveno prihvaćena (posebno je došla do izražaja u radovima na

<sup>55</sup> Na karti rasporeda "epihorskih plemenskih zajednica po etkom carskog doba" u Arheološkom leksikonu BiH, Tom I, oblast rijeke Prae, uvertana je kao grani no podruje između Dezičijata i Sikulota, Razgraničenje između dvije narodnosne zajednice je postavljeno, po Leksikonu, na takav način da je podruje sjeverno od Prae, po etkom nove ere bilo prostor pružanja Dezičijata, a južno od rijeke Sikulota. (Arheološki leksikon BiH, 1988, Tom I, 1988:28). Smatramo da je iz već objašnjenih razloga riječ paušalnoj lokalizaciji, bez oslonca ni na povijesna vrela ni na arheološkim materijal.

<sup>56</sup> B. B. B. 1967:114

<sup>57</sup> B. B. B. , 1976:284-290

<sup>58</sup> Papazoglu, 1963:75; 79, prim.36; Isto, 1969:84.

skupu „Sahranjivanje kod Ilira“<sup>59</sup> i samim tim uvrštena u sinteti ka djela „Prahistorija Jugoslavenskih zemalja-željezno doba Tom V“,<sup>60</sup> i „Arheološki leksikon Bosne i Hercegovine“. «Autarijatska teza“ je, kao potpuno prihva ena bez ikakvih nedoumica, korištena i u radovima sa Iliro-Tra kog Simpozijuma održanog sredinom 1989, i u udžbeniku Arheologija iz 1997, a prihvata je i Wilkes, iako s izvjesnom manjom rezervom.<sup>61</sup>

U periodu svoje najve e rasprostranjenosti, glasina ka kultura starijeg željeznog doba je pored jugoisto ne Bosne, jugozapadne Srbije i Sandžaka obuhva ala i isto nu Hercegovinu (najizrazitiji lokaliteti Mosko i Plana kod Bile e, Radimlja i Vidoštak kod Stoca, Mazlumi kod Gacka-materijal neobjavljen, Gubavica kod Mostara, Ljubomir kod Trebinja-materijal sa iskopavanja 1968/69 neobjavljen), veliki dio današnje Crne Gore (Glogovik kod Herceg novog, Petrovi i i Kli evo kod Nikšića), Metohiju, i na kraju sjevernu i srednju Albaniju gdje je njen ogranak poznat pod nazivom **Mati kultura**. Imaju i u vidu veliku rasprostranjenost ove ilirske kulture starijeg željeznog doba, name e se novo pitanje; da li su Autarijati i zajednice koje iz njih proizilaze, bili jedini narod, nosilac i originalni tvorac cjelokupne glasina ke kulture, odnosno **kulture Glasinac-Mati**, kada se uzme i sjeverna Albanija u obzir.<sup>62</sup> Sa sigurnoš u se jedino može govoriti samo o tome da je kompletna glasina ka kultura bila originalna tvorevina ilirske zajednice naroda. Odr ene pod-varijante, uglavnom slabo primjetljive razlike tipološkog i ornamentalnog karaktera koje se primje uju na materijalu sa prostora koje obuhva a isto nu Hercegovinu, dubrova ko primorje i Crnu Goru, ali i sjevernu Albaniju kao da nagovještavaju i eventualne razlike u narodnosnom smislu nosilaca odr enih varijanti razvitka koji se odvijaju posebno na sjeveru i posebno na jugu cjelokupnog „glasina kog“ kulturnog prostora.<sup>63</sup> itav niz nekropola tumula „glasina kog“ tipa razasutih po južnoj Hercegovini, kao što je na primjer ona u Gubavici kod Mostara, najbolje oslikavaju narodnosne i kulturne zajednice koje su bile nosioci južne varijante glasina ke kulture starijeg željeznog doba.<sup>64</sup> Grubo gledano, granica izme u sjeverne i južne varijante bi prolazila razvo em gornjeg sliva Neretve i gornjeg sliva Drine, što bi zna ilo da je

<sup>59</sup> Garašanin M., 1979:9; Benac, 1979:26

<sup>60</sup> ovi , 1987:642; Benac 1987:785

<sup>61</sup> Garašanin M., 1991:11; Osim Garašanina (koji je i ranije prihvatio autarijatsku tezu, 1973:505-508) Autarijate kao jednu od bitnijih narodnosnih zajednica koja je bila nosilac glasina ke kulture starijeg željeznog doba prihvatili su i Vasi 1972; Jovanovi , 1979 A; Srejovi , 1994; Arheologija, Vasi , 1997:286; Wilkes, 2001:154-155.

<sup>62</sup> O jedinstvenoj kulturi Glasinac-Mati, kona no formiranoj u starije željezno doba vidi (s posebnom pažnjom na drugi segment spomenutog kompleksa) v. : Prendi, 1975:103-130; Isto, 1985:70-76; 88-90; Kurti, 1976:237-248; Kilian, 1976:192; ovi , 1987:642-643; Isto, 1987 B:289; Isto, 1991:67; Garašanin M., 1988:124-127; Isto, 1991: 25-26; Vasi , 1991:75; Wilkes, 2001:55-61

<sup>63</sup> ovi 1976:321; Isto, 1987:575 fus. 1; Boško Marijan smatra da se kulturni razvitak isto ne Hercegovine i južne Dalmacije, izuzev gata ko-nevesinjskog podru ja, ne može smatrati dijelom glasina ke kulture u starijem željeznom dobu, te da navedeni prostori pokazuju „stanovitu neodvisnost“. (Marijan, 2001:8). Me utim na osnovu osnovnih formi i oblika na kojima se zasniva i nepokretna i pokretna gra e ( i njene tipološke kvantitativnosti) sa ovog podru ja koja se datira u period željeznog doba prije helenizacije, spomenuta „ stanovita neodvisnost „ bi se prije mogla tuma iti ipak kao posebna varijanta razvitka glasina ke kulture starijeg željeznog doba

<sup>64</sup> O južnoj varijanti v. ovi , 1976:290; Isto, 1987:633-634

crnomorski sliv cjelovitog „glasina kog“ kulturnog prostora pripadao sjevernoj, a jadranski sliv južnoj varijanti. Sa druge strane u sjevernoj Albaniji se oko rijeke Mati u kasnom bronanom dobu stvorio još jedan razvojni centar koji je postao osnovicom još jednog etnokulturnog procesa razvitka nosilaca glasina ke kulture starijeg željeznog doba, ime bi i Mati-segment u Albaniji predstavljao posebnu grupu.<sup>65</sup>

Na osnovu svega prezentiranog mogli bismo govoriti da su nosioci sjeverne varijante glasina ke kulture starijeg željeznog doba, odnosno „nukleusa glasina ke kulture“, kako bi to nazvao R. Vasi autarijatske zajednice<sup>66</sup>, a južne Ardijejci, Plereji, Dokleati, Labeati i Daorsi, ovi posljednji u svojoj prethelenističkoj fazi,<sup>67</sup> dok bi nosioci Mati-segmenta možda bili Taulanti.<sup>68</sup> Nasuprot svim spomenutim mišljenjima u monografiji o Romaji, Vasi, Gliši i Todorovi su Autarijate identifikovali sa nosiocima Mati ogranka i onim zajednicama koje su prodirale uz Drim u prizrensku kotlinu.<sup>69</sup> Ovu tezu je nemoguće prihvatiti, jer nema oslonca ni u pisanoj, ni u arheološkoj literaturi, a pogotovu ne u filološkim relikvima koji su jedino sačuvani na sjeveru. Za prisutnost Autarijata, odnosno zajednica iz kojih je ovaj ilirski narod potekao, na sjeveru postoji veliki broj argumenata,<sup>70</sup> ne samo u toponimiji i hidronimiji, nego i u odlikama materijalne kulture, odnosno njenog razvitka na sjeveru koji se potpuno poklapa sa odlikama razvoja Autarijata koje su poznate iz pisane literatue. Podjela između sjeverne i južne varijante, ali za samo kasnija razdoblja (druga polovina VI. st. - sredina IV. st. p. n. e.), može se izvesti i na osnovu rasprostiranja dva tipa ornamentalnog ukrašavanja objekata izrađenih od metalnog lima (narukvice, pojasevi, naušnice, ukosnice, prstenovi), o čemu se čuje više govora u poglavljima posvećenim pokretnom materijalu i umjetnosti. I tek bi nova istraživanja, koja bi na svjetlo dana iznijela nove količine materijala mogla da preciznije izdvoje i definiraju ove podgrupe.

Nosioci južne i Mati varijante glasina ke kulture su oni elementi koji su napustili matično područje nastanka glasina ke kulture tijekom i neposredno nakon završetka velikih migracionih poremećaja uzrokovanih seobom nosilaca „žarnih polja“. Te iseljene skupine nosilaca glasina ke kulturne grupe kasnog bronanog doba, tijekom starijeg željeznog doba, iako su se i dalje kretale u okviru općeg kulturnog kontinuiranog razvitka glasina ke kulture, ipak su na novim područjima razvili i neke svoje osobitosti u odnosu na zajednice koje nisu uostvarile seobama. To je i razumljivo kada se ima u vidu da su, iako su imale i dalje izvjesne veze sa matičnim teritorijem, iseljene zajednice ipak tijekom starijeg željeznog doba kada je njihov etnokulturni razvitak bio u većoj mjeri odvojen od razvitka na sjeveru morale formirati i

<sup>65</sup> Prendi, 1978:38-40; Wilkes, 2001:59-61

<sup>66</sup> Arheološki leksikon BiH Tom I, 1988:24; 79; Vasi, 1991:78

<sup>67</sup> Vasi, 1987:575 fus. 1; Benac, 1987:788; Vasi, 1991:78-79

<sup>68</sup> Vasi, 1991:79

<sup>69</sup> Vasi, Gliši - Todorovi, 1975:132-138.

<sup>70</sup> Vasi, 1987:643

neke svoje specifičnosti u materijalnoj kulturi, imaju i u vidu i ranije i zate ene kulturne elemente koji su uticali na razvitak različitih varijanti razvitka glasinske kulture. Te specifičnosti su, iz razloga postojanja snažnih temelja i zakonitosti na kojima je tekao dalji kulturni i etnički i narodnosni i politički razvitak naroda i plemena poteklih iz zajedničke jezgre glasinske kulture, ipak ostale slabo primjetljive. Naravno ne bi trebalo isključiti ni vrlo vjerojatnu mogućnost da su se tijekom starijeg željeznog doba pojedine manje skupine (dijelovi plemena, pojedina bratstva i rodovi) kretale širom prostora naseljenog međusobno srodnim zajednicama nosilaca glasinske kulture, gdje bi te skupine, iz raznoraznih razloga, prelazile iz jedne narodnosne zajednice u drugu, a u tome pogledu je možda najilustrativniji primjer Parthena, o kojima se u samom radu više bitno govori. Ova unutarnja kretanja sigurno su doprinosila sa svoje strane smanjivanju razlika između sjevera i juga, ali ona ipak nisu uspjela da potpuno izbrišu stanovite razlike u materijalnoj kulturi jer je u osnovi riječ o manjim pokretima sporadičnog tipa.

### 3. Povijest istraživanja

Halštatska kultura čiji je tvorac bila ilirsko-autarijatska populacija jugoistočne Bosne, bila je i prva prapovijesna i protohistorijska kultura u Bosni koja se po elu znanstveno istraživala. Zbog konfiguracije terena karakterističnih za planinsku visoravan (nepregledni pašnjaci i prohodnost terena) i naročito zbog kronične slabosti naseljenosti ovog područja u povijesnim razdobljima, tragovi koje je autarijatska materijalna kultura ostavila iza sebe, su bili najvidljiviji i to u iznimno velikom broju, na prostoru Glasinca na visoravni. Još i par decenija prije sistematskih arheoloških istraživanja raspoložemo sa podacima o vrlo vrijednim nalazima iz predrimskog doba koji su slučajno otkriveni. Tako je u okolini mjesta Prača 1852. godine otkrivena velika ostava grobnog novca, čiji se nastanak može datirati na kraj IV. st. p. n. e.<sup>71</sup>

U ljeto 1879. godine, Moritz Hörnes je u članku objavljenom u *Wiener Zeitung* ukazao na značaj prapovijesne materijalne kulture sa Glasinca.<sup>72</sup> To je dovelo do toga da već prve godine po uspostavi okupacione uprave Austro-Ugarske Glasinac na visoravni postane predmet slučajnih nalaza i amaterskih istraživanja pojedinaca. Sljedeće godine poručnik J. Lexa, je, prilikom izgradnje puta Han Podromanija-Rogatica, otvorio prve tumule na visoravni (lokalitet Glasinac kod polja-Bjelosavljevići) i tom prilikom je u jednom tumulu iz grupe kraj rijeke Rešetnice naišao i na ostale nalazima i na otkrivena brončana *glasinca kao kulturna kolica* koje «vuku» dvije ptice. Nalaze pronađene u tom prvom nepredviđenom iskopavanju objavio je 1881. god. Ferdinand von Hochstätter u *Saopćenjima Bečkog antropološkog društva*.<sup>73</sup> Moglo bi se reći da je upravo slučajnost da je Lexa prilikom prvog evidentiranog otvaranja jednog glasinca kod tumula, naišao na tako reprezentativan i jedinstven nalaz kao što su *glasinca kao kulturna kolica*, bila razlogom da Glasinac na visoravni uđe u orbitu interesovanja i amatera istraživača a manje od deceniju kasnije i tek osnovanih naučnih institucija u Bosni i Hercegovini. Od amaterskih istraživanja vrijedi izdvojiti i rad austro-ugarskih oficira<sup>74</sup> J.Glossauera i F.Brundla koji su 1886. god. izvršili iskopavanje jednog broja tumula (lokaliteti Crvena Lokva-Čitluci i Bandin Odžak), a čije je izvještaje objavio Hörnes.<sup>75</sup> Već nakon prvih nalaza, postalo je jasno da je rije

<sup>71</sup> Makanec, 1906:109

<sup>72</sup> Hörnes, 1889:135-149; Benacović, 1956:5; Benacović, 1976:169; 269-270

<sup>73</sup> Hochstätter 1881:289-298; Pronađeni materijal se nalazi u Bečkom Muzeju.

<sup>74</sup> Upadljivo prisustvo austro-ugarskih oficira koji su prvi učestvovali u iskopavanjima glasinca kod tumula, je razumljivo ako se ima u vidu da su se na strateški bitnoj, ali i nesigurnoj (zbog izražene hajdučije) visoravni nalazili stacionirani jak garnizon austro-ugarske armije i više žandarmerijskih postaja.

<sup>75</sup> Hörnes, 1889:149; Truhelka, 1889:23-35; Isto, 1890 A:386-401; Isto, 1891:306-315; Benacović, 1956:5; Benacović, 1963:41-61; Isto, 1965:57-59; Spomenica, 1988:74

o jednom od najvažnijih i najve ih prapovijesnih i protohistorijskih kulturnih kompleksa na prostoru zapadnog i centralnog Balkana.

Kako su prvi nalazi s Glasina ke visoravni bili poznati ve na samom po etku priprema za osnivanje Zemaljskog Muzeja, ve sa prvom godinom rada Muzeja 1888. god., u prvi plan njegovih aktivnosti došlo je sistematsko iskopavanje i istraživanje visoravni. Te godine je otpo ela i **Prva kampanja arheoloških iskopavanja i istraživanja** koja je trajala sve do zaključno sa 1897. god.<sup>76</sup> Prva sistematska istraživanja u organizaciji Zemaljskog Muzeja otpo eo je iro Truhelka, koji ih je i vodio tijekom tri kampanje (1888., 1889. i 1890. godine). Truhelka se u svome radu uglavnom koncentrisao na iskopavanje tumula sa užeg područja Glasina ke visoravni, i ukupan broj iskopanih tumula za vrijeme Truhelkinih kampanja iznosi više od 100 tumula. Iz te prve tri godine iskopavanja posebno su bili vrijedni nalazi iz kneževskih grobova iz tumula sa Kusa a i Ararevih gromila. Truhelka je prvi po eo pored tumula obra ivati i glasina ke gradine, gdje se njegov angažman uglavnom bazirao na opisivanju gradina, povremeno uz detaljan opis tehnike gra enja fortifikacija (gradinskog nasipa) na pojedinim gradinama.<sup>77</sup> Nakon Truhelke, vodstvo iskopavanja materijalne kulture na Glasina koj visoravni privremeno je 1891. godine preuzeo or e Stratimirovi .<sup>78</sup> Stratimirovi je rezultate svoga iskopavanja objavio samo u vidu sumarnog izvještaja, daju i samo op e podatke, tako da je najve i dio materijala koji je 1891. god. prona en ostao neobjavljen.<sup>79</sup>

Ve od naredne 1892. godine, vodstvo projekta Zemaljskog Muzeja vezanog za istraživanje glasina ke kulture preuzeo je František-Franjo Fiala, koji je njime rukovodio sve do završetka prve kampanje arheoloških istraživanja.<sup>80</sup> Najve a zasluga Fialinog petogodišnjeg rada leži u injenici da je on pored iskopavanja na samoj visoravni, istraživanja proširio i na susjedna područja, i to u južnom pravcu prema porje ju Pra e i na istoku ka Rogatici i Gornjem Podrinju, zahvaaju i prostor ome en planinama Romanijom i Devetakom i rijekama Pra om i Drinom. Tako je

<sup>76</sup> Zemaljski Muzej je, nakon više godine priprema, sve ano otvoren 1. II 1888 godine. Spomenica, 1988:13

<sup>77</sup> O iskopavanjima koje je vodio Truhelka v. : Truhelka, 1889:23-35; Isto, 1889 A:26-44; Isto, 1890:68-95; Isto, 1890 A:386-401; Isto, 1891:306-315; Istovremeno sa gore navedenim Truhelkinim izvještajima, u Glasniku Zemaljskog Muzeja su objavljeni i drugi kra i, sažeti i nepotpisani izvještaji o iskopavanjima na visoravni. Vjerojatno je i njihov autor bio Truhelka. Anonim, 1889:93; Isto, 1889:99; Uredništvo, 1890:238

<sup>78</sup> Najvjerojatnije su neki metodološki propusti, koje je u Truhelkinom radu na terenu zapazio M. Hörnes, bili povod da se Truhelka zamijeni sa Stratimirovi em, odnosno Fialom. Spomenica 1988:40-41; Truhelka je vodio dnevnik iskopavanja s dosta precizno upisanim grobovima, grobnim nalazima i drugim relevantnim podacima, ali su izuzev u slu aju Ararevih gromila, njegovi izvještaji sasvim sumarni, a u inventarne knjige je bio uveo sistem da se kao cjeline upisuje materijal po tumulima, a ne po grobovima. Tako se nalazi iz njegovih iskopavanja mogu koristiti najviše tipološki. Posebnu teško u pri injava injenica da su se za vrijeme I kampanje iskopavanja dnevnicu smatrali privatnim vlasništvom istraživa a, a ne institucije. O iskopavanju koje je vodio Stratimirovi v. Stratimirovi , 1891:338-349

<sup>79</sup> injenicu da materijal prona en 1891. god. nije publikovan, djelimi no ublažava pedatno vo eni dnevnik iskopavanja sa potrebnim tehni kim i stratigrafskim podacima, Spomenica, 1988:76. I ve i dio materijala sa iskopavanja koje je vodio Truhelka 1890. god. ostao je nepublikovan. Benac- ovi , 1956:5

<sup>80</sup> Spomenica, 1988:40; O iskopavanjima koje je vodio Fiala v. : Fiala, 1892:389-444; Isto, 1893:717-763; Isto, 1894:721-764; Isto, 1895:533-565; Isto, 1896: 429-461; Isto, 1897:585-619. Fiala je za razliku od Truhelke imao drugi pristup , jasniji i sistemati niji, i njegovi su izvještaji prili no pouzdani. U Fialinim izvještajima daje se uz tipološke karakteristike materijala i opis tumula i opis svakog pojedinog groba, navode i i sve priloge.

1893. god. u porje ju Pra e djelomi no istražen i Ilijak, najve e gradinsko naselje koje pripada glasina koj kulturi, i nekropole tumula koje su se nalazile u neposrednoj blizini Ilijaka, u kojima se nalazilo više kneževskih grobova.<sup>81</sup> Posljednje godine prve kampanje Fiala je u sklopu svojih istraživanja, koja je 1892. god. započeo na Glasina koj visoravni, ak prešao i na desnu obalu Drine, gdje je u Štrpcima kod Rudog istražio nekropolu sa tumulima.<sup>82</sup> Tako se zahvaljuju i rezultatima iskopavanja koja je vodio Fiala, došlo do zaključka da je na prostoru jugoisto ne Bosne u starijem željeznom dobu egzistirala originalna, jedinstvena, snažna i bogata kulturna i narodnosna zajednica.<sup>83</sup> Fiala je na navedenom području istražio ukupno 870 tumula u kojima je otkopao 1292 groba (od kojih 224 sa incineracijom) i obišao i opisao 16 gradina.<sup>84</sup> Ali kako je glasina ka visoravan bila prvo i najzna ajnije područje odakle je došao najve i dio do sada prona enog arheološkog materijala, koji se pripisuje jednoj originalnoj kulturi iz epohe starijeg željeznog doba, itava ta kultura nosi naziv «glasina ka kultura», koji je i pored svih nedostataka, zbog svoje uvriježenosti potrebno smatrati prije svega kao *terminus technicus* .

Iste godina kada je završavala prva kampanja iskopavanja 1897. god. Vejsil ur i je izvršio iskopavanja ravnih grobova sa urnama, što je jedini do danas poznati primjer takvog na ina sahranjivanja u jugoisto noj Bosni do III. st. p. n. e. koji se datiraju u eneolit na lokalitetu Tatinica kod Višegrada. Nažalost rezultati iskopavanja koje je tada vodio ur i ostali su još uvijek ve im dijelom neobjavljeni. Fialina iznenadna smrt 28. I. 1898. god. prekinula je i prvu kampanju arheoloških istraživanja na nalazištima koja pripadaju glasina koj kulturi.<sup>85</sup> Ukupno je u periodu od 1886 –1897. iskopano oko 1220 tumula, sa preko 2000 grobova.<sup>86</sup> Prva kampanja ima neprocjenjiv zna aj za istraživanje glasina ke kulture. Njoj pripada najve i broj otkopanih tumula, prona enih nalaza i registrovanih i opisanih gradina. Sva kasnija istraživanja (uključujući i ona u zapadnoj Srbiji) sveukupno nisu uspjela da nadmaše ono što su postigli Truhelka i posebno Fiala. Zna aj glasina ke kulture i bogatstvo prvih nalaza su bili u tolikoj mjeri veliki i bitni za razvitak bosanskohercegova ke arheologije, da je ve u prvoj godini nakon osnivanja Zemaljskog muzeja, na izložbi koju je u Be u 1889. god. priredilo Društvo njema kih i be kih antropologa Zemaljski muzej u estvovao sa izložbom dijela glasina kih nalaza.<sup>87</sup> I nakon završetka prve kampanje, bilo je u naredne dvije decenije sporadi nih istraživanja na području jugoisto ne Bosne, kao što je bilo Truhelkino iskopavanje grobnice iz mla eg željeznog doba u

<sup>81</sup> Fiala, 1893:717-730; Fiala, 1894:750-751

<sup>82</sup> Fiala, 1897:610-618

<sup>83</sup> Fiala je bio i prvi koji je takvu misao postavio izrazivši je u zaključku svoga izvještaja o iskopavanjima iz 1893 godine na sljede i na in; «Ujedno se izvjestitelju ini veoma vjerovatno, da Glasinac predstavlja samo malen dio ilirske naseobine u zemlji, koja je obuhvatala svu srednju i južnu Bosnu i Hercegovinu.» . Fiala, 1893:717

<sup>84</sup> Benac, 1979:25; Spomenica, 1988:51

<sup>85</sup> Spomenica, 1988:49; Fiala je izgleda, imao i dugoro nu namjeru da napiše i jednu monografiju posve enu glasina koj kulturi, što je najavio i u svome izvještaju sa iskopavanja iz 1893. godine. Fiala, 1893:717-718

<sup>86</sup> Govedarica, 1979:171

<sup>87</sup> Spomenica, 1988:237-238



Mahrevi ima kod ajni a 1909. god. i istraživanje tri groba na planini Gosinji 1909. i 1912. god.<sup>88</sup>

U periodu između dva svjetska rata, arheološka istraživanja željeznodobne kulture u jugoistočnoj Bosni su doživjela duboku stagnaciju u odnosu na prethodni period. I praktično tijekom 23 godine postojanja Kraljevine Srba, Hrvata i Slovenaca/Jugoslavije, nema skoro nikakvih istraživanja, čak ni sintetskih radova, utemeljenih na bogatom arheološkom materijalu pronađenom za vrijeme prve kampanje. Jedino se u tom općem blijedilu izdvaja Mihovil Mandić koji je 1937 vršio manja istraživanja u okolini Rogatice na lokalitetu Kosovo.<sup>89</sup> Međutim i materijal i rezultati do kojih je Mandić došao prilikom ovog iskopavanja ostali su sve do danas neobjavljeni.

Nakon završetka II svjetskog rata, završava se period stagnacije, i započinje nagli polet i u arheološkim istraživanjima Bosne i Hercegovine. Ali to je prije svega značilo bacanje većeg interesa za istraživanje lokaliteta i perioda (na primjer eneolit) koji do tada nisu bili istraživani, tako da je istraživanje problema glasinačke kulture u prvim godinama nakon oslobođenja bilo zanemareno. Tek se sredinom šeste decenije prošlog stoljeća pažnja ponovo počinje okretati prema materijalnoj kulturi ilirske populacije koja je naseljavala jugoistočnu Bosnu u halštatskom razdoblju. Pristupilo se preispitivanju i srećivanju dotadašnjeg cjelokupnog fonda nalaza i dokumentacije istraživanja iz vremena prve kampanje. U tom pogledu dva sintetska monografska djela koautora Alojza Benca i Borivoja Čović ( *Glasinac I-Bronzane doba* i *Glasinac II-željezno doba*) objavljena 1956 i 1957 godine veoma važan aspekt toga rada. U ovom periodu, to nije 1957 godine izvršena su i revizijska iskopavanja, koja su donijela vrijedne podatke o postojanju tipa rodovskog tumula.<sup>90</sup> Čović se glasinačkoj kulturi i etničkoj i narodnosnoj genezi njenih nosilaca vraćao i tijekom narednih decenija, u vidu više studija i separata.<sup>91</sup> U njima je Čović dao i novu obradu nalaza, dopunivši i kronologiju i sinhronizaciju postavljenu u monografijama Glasinac I i II.

Inače tijekom druge polovine osme decenije i tijekom devete decenije prošlog stoljeća istraživanja na glasinačkom području i uopće prapovijesne i protohistorijske baštine jugoistočne Bosne preuzeo je Centar za balkanološka ispitivanja ANU BiH sa ciljem da prikupi što više novih podataka i utvrdi stanje istraženosti nekropola, zatim prikupljanja antropološke građe, te da se upotpuni znanje o strukturi, obliku i vrstama grobnih humki i posebno posrećivanju većeg pažnje do tada slabo istraženim

<sup>88</sup> Truhelka, 1909:425-441; Rezultati Truhelkinog iskopavanja iz 1909 i 1912 na Gosinji (izuzev eneolitskih nalaza koje je objavio Čović u PJZ IV) su ostali neobjavljeni što je velika šteta jer nalazi, a posebno pronađena eneolitska keramika pokazuje neke tipološki zanimljive detalje koji dopunjavaju naše znanje o porijeklu glasinačke kulture.

<sup>89</sup> Mandić, 1937: 5-9

<sup>90</sup> Čović, 1959:53-85

<sup>91</sup> Čović, 1963:41-61; Isto, 1964:95-134; Isto, 1965:57-82; Isto, 1965 A:27-145, Isto, 1967:103-122; Čović - Mikić, 1973:29-92; Čović, 1976:269-319; Isto, 1979:143-169; Isto, 1981:99-140; Isto, 1983:413-432; Isto, 1984:101-190; Isto, 1987:575-643; Arheološki leksikon Tom I, 1988:76-81

gradinama.<sup>92</sup> Od 1974. godine u više navrata su, pod organizacijom CBI, obavljanja i manja dopunska ili reviziona iskopavanja, kao na primjer ono koje je obavljeno tijekom 1974-1975. god. na lokalitetima Kusa e, Podilijak kod Sjeverskog i na brdu Zmijnici kod Gu e va.<sup>93</sup> V.Lekovi i B. Govedarica su 1978. god. izveli sondažno istraživanje na Gradini Vrlazje, a idu e godine i na gradini Loznik. Jedino sistematsko istraživanje gradina u ovom periodu V.Lekovi i B. Govedarica su izveli 1979. i 1981. god. na gradini Ilijak, ali samo uz njen isto ni bedem, dok je najve i dio gradine ostao neistražen. Izvršeno je 1980. god. i sondažno istraživanje gradine Ketenovi -Kadi a Brdo.<sup>94</sup> Sistematsko iskopavanje ponovo je zapo elo 1984 godine pod vodstvom Blagoja Govedarice. Tom prilikom su nastavljena reviziona iskopavanja i tumula Kusa e i Podilijak i otpo ela sistematska iskopavanja pojedinih gradina.<sup>95</sup> Tijekom 80-tih godina prošlog stolje a istražena je (istina djelomi no i površno) i gradina Bukovik kod Sokoca. Pored Govedarice i Milica Kosori je tijekom 80-tih godina povremeno istraživala pojedine lokalitete u jugoisto noj Bosni, srednjem i gornjem Podrinju. Tako su sondirane i djelomi no istraživane gradine Savi i kod Šekovi a, Kre a kod Fo e i Borak Brdo kod Goražda,<sup>96</sup> a iskopan je i jedan tumul na lokalitetu Jezero-Sase kod Višegrada, koji je dao vrijedne nalaze keltsko-latenskog tipa. M. Kosori je 1983. i 1984. god. vodila istraživanja i na nekropoli Ždrijelo, koja se nalazila ispod gradine Kremenje (Goražde). Nažalost najve i dio rezultata sa iskopavanja koje je Kosori vodila na lokalitetima koji su pripadali glasina koj kulturi starijeg željeznog doba nije objavljen.

Ne samo u Bosni, nego i u podru ju izme u Drine i Morave postoje grupirani u ve e ili manje nekropole na stotine i tisu e tumula ve inom skeletnih grobova sa istom ili sli nom tehnikom i obi ajima sahranjivanja u kontinuitetu od rane bronce do razvijenog halštata.<sup>97</sup> I nalazi starijeg željeznog doba sa ovog prostora su na osnovu svojih karakteristika usko povezani sa kulturom starijeg željeznog doba koja je cvjetala u jugoisto noj Bosni i ine neodvojivi dio glasina ke kulture starijeg željeznog doba, Nedvojbeno rije je o jednoj kulturnoj i narodnosnoj cjelini, koju je

<sup>92</sup> Ovo se obavljalo u okviru šire zasnovanog i planiranog projekta sistematskog istraživanja ilirskih utvr enih naselja i postaja pokrenutog 1972. god. itav istraživa ki projekat odvijao bi se u tri faze; 1-identifikacija, opis i prikupljanje površinskog materijala, 2-geodetsko snimanje i sondažno iskopavanje, 3-sistematsko iskopavanje odre enih gradinskih lokaliteta. Na širem glasina kom podru ju u sklopu 1. faze obra ena su 54 gradinska lokaliteta.

<sup>93</sup> Govedarica, 1978; Isto, 1979

<sup>94</sup> Govedarica, 1985:15-27

<sup>95</sup> Nažalost najve i dio prona enog i neobra enog i nepublikovanog materijala iz vremena ovih istraživa kih kampanja je propao tijekom i neposredno nakon posljednjeg rata (nalazio se u prostorijama CBI ANU BiH).

<sup>96</sup> Iskopavanja na Kre i vo ema su u dvije etape. Tijekom 1982. i 1983. god. ona su vo ena u okviru projekta «Arheološka istraživanja praistorijskih nekropola i naselja u periodu nastanka i upotrebe metala na podru ju Podrinja i ist. Bosne». Druga etapa istraživanja izvo ena je u periodu 1988 - 1989. u okviru projekta «Kulture Podrinja u bronzano doba». Oba projekta je vodila Milica Kosori za Zemaljski muzej u Sarajevu. Obilni materijal i dokumentacija sa iskopavanja se nalazi u Zemaljskom muzeju i, izuzev manjeg dijela rezultata iz druge etape, nisu objavljeni. Za djelimi ne rezultate istraživanja na Savi ima i Borak Brdo v. : Kosori , 1983:73-94; Isto, 1989;

<sup>97</sup> Garašanin M.,-Garašanin D., 1956:11 i d.; Garašanin M., 1949:126 i d.;1957;1973:470-481;Garašanin D., 1954/5:90 i d.; Zotovi 1967;1972; 1985:68-100

rijeka Drina u svome gornjem i dijelom srednjem toku sjekla po samoj sredini. Sve do kraja II svjetskog rata istraživanja starijeg željeznog doba u jugozapadnoj Srbiji nisu ni blizu bila stupnju istraživanja u jugoistočnoj Bosni. Tek od kraja 40-tih godina prošlog stoljeća, otpočinju sistematska istraživanja željeznodobnih lokaliteta u zapadnoj Srbiji. Kao i slučaja Glasinca i jugoistočne Bosne, gdje je nalaz *kulturnih kolica* inicirao istraživanje, tako su i nalazi iz Mramorca, koje je Milutin Garašanin obradio 1949, inicirali ne samo istraživanje prekodrinske glasinke kulture starijeg željeznog doba, nego i otvorili pitanje prisustva Ilira na tlu Srbije i uopće središnjeg Balkana.<sup>98</sup> Iznenađujuće činjenica da je do otkrića dva srebrna pojasa i jedne zlatne grivne, kao nalaza koji po svojim karakteristikama pripadaju krugu glasinke kulture starijeg željeznog doba, iz sela Mramorca u jasenikom kraju, došlo još 1887 god.<sup>99</sup> Kao što vidimo ovo otkriće vremenski korespondira sa podacima istraživanja na glasinikom području, ali se moralo ipak čekati skoro 60 godina da ovaj reprezentativni nalaz bude obrađen i kronološki i kulturno određen.

Milutin i Draga Garašanin su sredinom šeste decenije prošlog stoljeća vršili istraživanja u Ražanima i Krivoj Reci.<sup>100</sup> Kasnija otkrića monumentalnih grobova u Atenici, Pilatovi i Novom Pazaru i obrada materijala pronađenog u njima samo su dodatno potvrdila prisustvo ilirsko-autarijatske komponente, i osvijetlila njen kulturni i narodnosni razvitak duboko na području istočno od Drine.<sup>101</sup> Istraživanjima na ovom prostoru pored Milutina Garašanina i Drage Garašanin u zadnjih par decenija bavili su se i Aleksandar Palavestra, koji se više fokusirao na istraživanje kneževskih grobova, i M. Zotovi koji je nastojao utvrditi vezu između ilirskih Autarijata i materijalne kulture starijeg željeznog doba u jugozapadnoj Srbiji.<sup>102</sup> Monumentalni tumuli u Novom Pazaru i Atenici su istraženi u nizu kampanja od 1957. do 1962. god.<sup>103</sup> Posebno vrijedne nalaze dala je kampanja tijekom prve polovine 70-tih godina na lokalitetu Pilatovi i.<sup>104</sup> Istraživanja u Metohiji, koja su otpočela od druge polovine šeste decenije XX. st. su vodili Jovan Glišić, Jovan Todorović, Dragoslav Srežović, Nikola Tasić, Lj. Dašić, Natalija Čurić, i ona su najviše bila orijentirana na iskopavanja na lokalitetima Romaja (vršena u periodu 1970-1973) i Peška Banja, iako ni drugi susjedni kosovsko-metohijski lokaliteti nisu bili zanemareni.<sup>105</sup> Istraživanja na lokalitetima Sandžaka i sjeverne Crne Gore otpočeo je Fiala, da bi tek bila obnovljena sedam decenija kasnije. Okolicu Pljevalja

<sup>98</sup> Garašanin M., 1949: 126-135

<sup>99</sup> Valtrović, 1887:30

<sup>100</sup> Garašanin M. i D., 1956; Garašanin M., 1957; Isto, 1973:470-481; Garašanin D., 1967. Najveći dio nalaza iz jugozapadne Srbije karakterističnih za «glasiniku kulture» nalazi se u Narodnom muzeju u Užicu. Nalazi iz Novog Pazara nalaze se u Narodnom muzeju u Beogradu, a iz Atenice u Narodnom muzeju u Ražanima.

<sup>101</sup> Palavestra, 1984

<sup>102</sup> Zotović 1967; Isto, 1972; Isto, 1985:68-100; Palavestra, 1984

<sup>103</sup> Općenito o tim istraživanjima v. Palavestra, 1984: 21-27

<sup>104</sup> Zotović, 1979:31

<sup>105</sup> Dašić, 1957; Čurić, 1964; Srežović, 1973; Čurić-Glišić-Todorović, 1975; Tasić, 1979; Todorović, 1979,

(kojom se i Fiala bavio) i Pešter istraživali su . Markovi i Z. Letica, a monumentalnim grobom Lisje polje kod Ivangrada bavio se pored Markovi a i V. Lekovi .<sup>106</sup> Istraživanja u Sandžaku, sj. Crnoj Gori i Metohiji, imaju posebnu vrijednost jer omogu avaju uvid u jugoisto ni pravac rasprostiranja Autarijata, odnosno sjeverne varijante glasila ke kulture starijeg željeznog doba.

Za razliku od arheološke gra e iz jugoisto ne Bosne, gra a iz jugozapadne Srbije, sj. Crne Gore i Sandžaka, nije sistematizirana u sintetskom obliku, i poznata je iz niza pojedina nih rasprava, monografskih tekstova i sintetskih djela koja se op enito bave prapovijesti i protohistoriji prostora isto no i jugoisto no od Drine, a iji su autori ve spomenuti istraživa i.<sup>107</sup>

Me utim, i pored svega navedenog ipak je potrebno ista i da ni u periodu 1945-1991, arheoloških kampanja ni približno onakvog obima i tipa kakve su vodili Truhelka i Fiala sa ciljem istraživanja halštatske autarijatsko-ilirske kulture jugoisto ne Bosne, više nije bilo. Kao što vidimo sva kasnija istraživanja bazirala su se, još uvijek, najve im dijelom na tekovinama radova istraživa a iz perioda 1886-1897. Jedino je u nešto ve oj mjeri došlo do otkrivanja novog materijala sa onog pravca rasprostiranja Autarijata isto no od Drine.

Kada je rije o arheološkim iskopavanjima koja su se desila na samoj visoravni, potrebno je naglasiti da su neka od njih obavljanja nestru no. Posebno se ta injenica odnosi na iskopavanja izvršena prije 1888 godine. I prilikom tih prekopavanja, obavljanih bez vo enja dnevnika iskopavanja, dolazilo je ne samo do razaranja stratigrafskih slojeva, nego i do razaranja nereprezentativnog materijala. Upravo zbog toga za neke nalaze, kao što su na primjer *glasina ka kultna kolica*, a bez kojih bi naša vizija itave glasila ke kulture bila nezamisliva, moramo konstatovati da im je vrlo teško odrediti i preciznu dataciju i mjesto u op em aspektu autarijatskog pitanja. Potrebno je spomenuti da su i gra evinski radovi izvo eni na ovom podru ju, isto kao i u slu aju pronalaska *kultnih kolica*, doprinosili pronalasku arheološkog materijala kao na primjer u slu aju Kusa a, Kosova i Sokoca.

Kada je o stupnju istraženosti rije , potrebno je podvu i injenicu da je on prili no nesrazmjeran u odnosu na pojedine oblasti. Najbolje je obra eno (rekognosticirano, sondirano, istraženo) glasila ko podru je sjeverno od Pra e (južno od ove rijeke skoro da nije ni bilo istraživanja) i šire podru je oko Užica. U odnosu na spomenute oblasti slabije su obra ene Metohija i drugi dijelovi jugozapadne Srbije, dok su velika podru ja jugoisto ne Bosne (oko Fo e, uz Taru, prema srednjem Podrinju), Sandžaka i sjeverne Crne Gore ostala skoro neistražena ak i ako se na tome podru ju nalazi i relativno veliki broj registriranih lokaliteta na kojima bi se sigurno nalazio materijal autarijatsko-«glasina ke» provenijencije.

<sup>106</sup> Markovi , 1966; Isto, 1984; Lekovi , 1980; Letica, 1982;

<sup>107</sup> Garašanin M., 1973:505-507

Uporedo sa istraživanjima materijalne gra e tekla su i povijesna i lingvisti ka izu avanja autarijatske problematike. Fokus povjesni ara se uglavnom usmjeravao na tri vrste podataka iz autarijatske povijesti, a koja spominju slana vrela, veliko jezero i seobu izazvanu «najezdom žaba i miševa». Na rasprave o slanim vrelima i velikim jezerom uvijek su se nadovezivala i pitanja rješavanja teritorije na kojoj su Autarijati živjeli i odnosa sa susjednim narodima, dok su se sa seobom Autarijati uvodili u koloplet dijadoških ratova i bili bi posmatrani sa pozicija povjesni ara koji su se bavili helenizmom. ime bi izu avanje Autarijata dobivalo i svoj povijesni smisao. Ve su Tallócsy i Rücker u prvom broju Glasnika Zemaljskog muzeja u svojoj argumentaciji kojom su ime Bosna povezivali sa solju, koristili i povijesne podatke o slanim vrelima koje su iskorištavali Autarijati i Ardijejci.<sup>108</sup> Pored spomenute dvojice traženjem slanih vrela bavio se i Carl Patsch.<sup>109</sup> Problemom Velikog jezera bavio se i Vjenceslav Radimsky, koji se njime pozabavio u izdanju *GZM* na njema kom jeziku (*WMBH*),<sup>110</sup> Patsch je bio i me u prvima koji su zakora ili u pokušaj odgonetanja tajne 24. poglavlja Pseudo-Skilaksovog Peripla, u kome se spominje veliko jezero, iza kojeg se pružaju Autarijati. Pseudo-Skilaksovom jezeru Patsch je ina e posvetio više radova u prvoj i drugoj deceniji XX. st.<sup>111</sup> Pitanje velikog jezera, koje je prili no dugo izazivalo velike nedoumice uop e u istraživanju Ilira, kona no je na zadovoljavaju i na in riješio Mate Sui u radu «*Gdje se nalazilo jezero iz 24. poglavlja Pseudo-Skilaksova Peripla*»<sup>112</sup>

Pored spomenutih autora vrijedi ista i i radove Zippela, Tomascheka i Polascheka<sup>113</sup>. Zippel je dao i najstariju povijesnu rekonstrukciju koja je obuhva ala samo zadnje razdoblje autarijatske egzistencije, ali je zbog nekriti kog korištenja Apijanovog izvještaja, ova povijesna rekonstrukcija teško prihvatljiva.<sup>114</sup> Do Fanule Papazoglu niko se nije specijalno bavio, sa pozicije izu avanja povijesnih podataka, u cjelini ovim narodom, ve se o Autarijatima pisalo uzgred u kontekstu drugih povijesnih procesa, razli ite problematike te izvjesnih arheoloških ili lingvisti kih pitanja.<sup>115</sup> Tek je F. Papazoglu u okviru svoje knjige «*Srednjobalkanska plemena u predrimsko doba*» napravila jednu sinteti ku povijesnu rekonstrukciju autarijatske prošlosti, ali primarno promatranu iz vizure povjesni ara vremena Aleksandra Velikog i

<sup>108</sup> Tallócsy, 1889:7-10; Isto, 1893; Rücker, 1889:11-12; Ina e o soli u anti kom razdoblju na isto nom Jadranu v. Zaninovi , 1996:394-401

<sup>109</sup> Tallócsy, 1893:335; Patsch, 1904:241

<sup>110</sup> Radimsky, 1896:129-134

<sup>111</sup> Patsch, 1906:367-390; Isto, 1912; Isto, 1922:43, pr. 4

<sup>112</sup> Sui , 1953:111-129

<sup>113</sup> Tomaschek, 1880; Isto, 1896:2593; Polaschek, 1937: 2395

<sup>114</sup> Zippel, 1877:140 i d. Apijan je u stvari nabacao niz povijesnih injenica u vrlo udnu i nespojivu vezu. U njegovom opisu ilirske povijesti tako nalazimo keltski napad na Delfe i vjerojatno u estvovanje onih postautarijatskih zajednica koje su priznale vlast Kelta u tome pohod, pohod Cimbra i Teutona s kraja II. st. p. n. e., najezdu žaba, razornu epidemiju kuge koja je harala kod Ilira a najviše kod Autarijata i autarijatsku seobu i nestanak povezane u jednu uzro no-posljedi nu cjelinu, iji se proces odvijanja dešavao veoma brzo.

<sup>115</sup> Papazoglu, 1969:70

helenisti kog razdoblja.<sup>116</sup> Samim tim je ona nastojala da što je moguće i dio autarijatske povijesti uklopi u okvir vremena Aleksandra Velikog i prvih decenija helenisti kog razdoblja, ime je prilično suzila razdoblje «povijesnog» postojanja Autarijata (skoro na samo par decenija!?). U kontekstu te helenističke pozicije potrebno je sagledati i druge radove F. Papazoglu o Autarijatima, u prvom redu njen rad «Autarijati i Lizimah».<sup>117</sup> Odnosu Autarijata sa Tribalima sa aspekta i pisanih vrela bavio se i Rastko Vasi.<sup>118</sup> Izvjesnu pažnju rekonstruisanju autarijatske povijesti je posvetio i John Wilkes, za razliku od npr. autora jedne druge sinteze o Ilirima Cabanesa ije je spominjanje Autarijata fragmentarno.<sup>119</sup>

Izu avanja autarijatske jezi ne baštine obavljala su se jedino u sklopu općeg istraživanja ilirske i paleobalkanske lingvistike, i to najviše promatranjem *autarijatskog* imena i hidronima *Tara*. Tako su se tumačenjima ova dva lingvistička traga autarijatskog postojanja bavili već spomenuti Tomaschek, zatim Kretschmer, Krahe, Schwyzer, Budimir, Mayer i Russu.<sup>120</sup> Lingvistička istraživanja nisu vodila računa da postoji još jedan toponim *Tara*, koji se odnosi na ime planine, Zanimarivanje i obrade izraza *Tara* koji se odnosi na planinu, u odnosu na pažnju koja je posvećivana hidronimu, prilično je doprinio tome da lingvistička istraživanja ostanu nedovršena. I kao posljednji važniji rad koji se bavi Autarijatima i koji nastoji povezati tri segmenta njihovog izuavanja (arheološki, povijesni i lingvistički) potrebno je ista i separat A. Benca u V. tomu *Preistorija Jugoslavenskih naroda*, ali on je imao prilično općenit odnos i nije se zadržavao mnogo na detaljnijoj razradi autarijatskog problema.<sup>121</sup>

---

<sup>116</sup> Papazoglu, 1969:69-100

<sup>117</sup> Papazoglu, 1970.

<sup>118</sup> Vasi, 1972:117-133

<sup>119</sup> Wilkes, 2001:151-159

<sup>120</sup> Kretschmer, 1925:88, fus. 3; Krahe, 1925:81; Isto, 1929; Isto, 1960:113-123; Schwyzer, 1939:66; Budimir, 1953: 3 i d.; Mayer, 1957:70.; Russu, 1958:107

<sup>121</sup> Benac 1987:737-802

## 4. Porijeklo i etni ka pripadnost Autarijata

### Porijeklo

Postoji samo jedno pisano vrelo, mitološkog karaktera, koje govori o porijeklu Autarijata. Na početku svoje **Ilirske knjige** Apijan, prije nego što po ne govori o glavnoj tematici ilirske knjige -*rimsko-ilirskim ratovima*, izlaže genealogiju ilirskih naroda. Po ovoj genealogiji sin Ilira, eponima ilirskih naroda, je bio i Autarij (Αὐταριέα), koji je imao sina Panonija, a ovaj sinove Tribala i Skordiska. Stavljanje Autarija u prvu generaciju Ilirovih potomaka, i to na drugo mjesto, odmah iza Enheleja, dokazuje da su za stare Grke Autarijati jedan od starijih ilirskih naroda, koji se rano izdiferencirao kao zaseban narod. I Enheleji se dosta rano susreću u povijesti i zato ne bi trebalo da nas iznudi da se samo njihov eponim navodi ispred Autarija iz kojeg tek onda dolaze eponimi drugih ilirskih naroda. To dovoljno govori da su se Grci vjerojatno dosta rano upoznali sa Autarijatima i prepoznali ih kao jedan od samosvojnih ilirskih naroda. Ova genealogija je i klasičan primjer grčko-antičkog naivnog poimanja porijekla pojedinih naroda, koji se uvijek zaogrta mitološkim plaštem, i na bilo koji način pokušava uklopiti u grčku mitologiju i kulturu i tako se posredno uvući u grčki svijet. U ovom slučaju se preko Apijanove genealogije, koju on nije izmislio nego je preuzeo iz grčke mitološke tradicije, koja je inače itav tadašnji poznati svijet pokušavala objasniti preko razrađenog sistema grčke mitologije, Autarijati i svi ilirski narodi uklapaju u grčku mitološku prošlost.<sup>122</sup>

<sup>122</sup> Grčka mitologija porijeklo Ilira daje u dvije verzije. Po prvoj, koju donosi Apolodor, znatno raširenijoj verziji porijeklo Ilira se veže za mit o Zeusovoj otmiци Europe (Apolod. III, 4,2; III, 5,4; Apolonije sa Rodosa, IV, 517; Euripid, Bakhatkinje 43 i 1350; Ovidije, Metarmofoze IV, 562-602). Kadmo, sin fenicijskog kralja i brat Europin je neuspjevši naći sestru, oženio se sa Harmonijom, kćerkom Aresa i Afrodite. Njihov sin Illyrios je rodonačelnik Ilira. U ovoj verziji navodi se ime ilirskih Enheleja, dok se sami Iliri dovode u vezu sa Fenicijanima a po majčinom liniji se daje i božanski supstrat njihovoj etnogenezi i to od boga rata Aresa i boginje ljubavi i ljepote Afrodite. U "Kadmovoj" verziji pojavljuju se i zmije, u koje se pretvaraju Kadmo i Harmonija. Zmija je inače bila totemski znak većine ilirskih naroda i kult zmije se jako dugo sa uvao u vjerovanjima naroda zapadnog i dijela centralnog Balkana preživjevši, u različitim oblicima sujevjerja i narodnih praznovjerica sve do danas. Iako je nesumnjivo prisustvo Fenicijana i u Jonskom i u Jadranskom moru, njihovo izričito povezivanje sa porijeklom Ilira bi bilo teško shvatljivo. U drugoj verziji, koju je u svojoj Ilirskoj knjizi predstavio Apijan, Ilir je sin kiklopa Polifema i Galatije (App. III, 2.). Za razliku od prve verzije u njega su ubačena i objašnjena porijekla ne samo ilirskih naroda, nego i svih onih naroda koja su kasnije došla u vezu sa Ilirima ili su ulazila pod teritoriju koju su Rimljani zvali *Illyricum*. Dok se u prvoj generaciji Apijanove verzije nalaze eponimi nedvojbeno ilirskih naroda, već u sljedećoj generaciji imamo ubacivanje Panonija, a u trećoj generaciji Ilirovih potomaka imamo Tribala i Skordiska. Postoje izvjesne nesuglasice da li se pod imenom Παρνώντιον nalazi Panonije, eponim Panona ili Peonije, eponim Peonaca. Mišljenja smo da je pravilnije koristiti Panonije, jer se kao njegovi sinovi navode Skordisk i Tribal. Kelti su na Balkan došli upravo iz pravca Panonske nizije, a i njihovi potomci Skordisci su djelimično bili naseljeni na južnim obodima Panonskog bazena. Tribali su opet sa jedne svoje strane gravitirali i prema Podunavlju. Tako je Apijan u svoju ilirsku genealogiju uključio i veoma predimskih balkanskih naroda. Mitološko-genealošku vezu Ilira sa Keltima ne treba samo pojavljivanje Skordiska u trećoj generaciji, nego možda i bitnije navođenje Galatije kao Ilirove majke. U "Kadmovoj" verziji nigdje se ne spominju Gali ili Kelti. Zbog toga smatramo da je verzija postanka Ilira koju donosi Apijan, znatno kasnijeg vremena nastanka u odnosu na prvu "Kadmovu" verziju, da održava stanje u povijesnom razdoblju ilirske prošlosti, i sigurno nije dobila svoju konačnu fizionomiju prije dolaska i etabliranja Kelta na Balkanu.

Za razliku od pisane gra e, materijalna kultura je iza sebe ostavila znatno više tragova, preko kojih bi mogli bar ugrubo da rekonstruiramo porijeklo zajednica koje su bile tvorac glasina ke kulture starijeg željeznog doba. Na osnovi podataka koje daje materijalna izvorna gra a mogao bi se izvu i zaklju ak da je osnovni etni ki substrat nastanka narodnosne i kulturne zajednice poznate pod nazivom glasina ka kultura željeznog doba i povijesno posvjedo enim imenom Autarijati nastao kao rezultat velike populacione smjene i migracionih kretanja koja su se odigrala tijekom eneolita i ranog bron anog doba. Otada pa sve do kasnog bron anog doba te e kontinuirani kulturni razvitak zajednica koje prebivaju na širem romanijskom podru ju i u jugoisto noj Bosni.<sup>123</sup>

Bitniji migracioni, kulturni i etni ki poreme aji dolaze tek u XIII. st. p. n. e. (vjerovatnije u njegovoj drugoj polovini) i prijelazu u XII. st. p. n. e. vezano sa pokretima velike mase srednjoeuropskog stanovništva poznatog pod imenom naroda «žarnih polja». Nosioci kulture «žarnih polja» u širem prostoru srednjeg Podunavlja zamjenjuju, potiskuju ili se name u i miješaju sa nosiocima kulture grobnih humaka (tumula), koja bi se mogla sa sigurnoš u ozna iti kao proto-ilirska.<sup>124</sup> U ovom razdoblju srodna "podrinjska kulturna grupa", koja se prostirala sjeverno od prostora bron anodobne glasina ke kulture naglo iš ezava, sigurno kao posljedica najezde "žarnih polja". Posljedice seobe «žarnih polja» najviše su se osjetile u dolinama rijeka Dunava, Save i Morave, kuda su najviše i prolazili migracioni valovi i gdje se dogodio najve i nivo op ekulturnih i etni kih promjena. To na najbolji na in dokazuje i injenica da u ovim oblastima od kraja kasnog bron anog doba dominira incineracija i sahranjivanje u urnama ostataka spaljenog pokojnika.<sup>125</sup> Tijekom svojih pokreta doseljenici iz prekosavskih prostora su uspjeli naseliti i sjevernu Bosnu preslojavaju i starosjedila ke kulturne grupe. Me utim njihov daljnji prodor dublje u unutrašnjost Bosne, posebno prema jugoistoku gdje su živjele zajednice nosilaca glasina ke kulture kasnog bron anog doba je zaustavljen.<sup>126</sup> Etnokulturne zajednice jugoisto ne Bosne pokazale su izdržljivim i otpornijim, i ispoljili su više smisla za opstanak tijekom ovog velikog migracionog pokreta nego mnogi njihovi protoilirski srodnici i civilizovani savremenici, koji su podlegli pred direktnim ili lan anim posljedicama koje su izazvali nosioci žarnih polja. Autohtona kulturno-etni ka

<sup>123</sup> I pošto za kasno bron ano doba raspoložemo sa ve im broja nalaza, za to razdoblje se može govoriti o ve potpuno formiranoj fizionomiji **jednog** kulturnog, pa možda i etni kog kompleksa koji egzistira na prostoru jugoisto ne Bosne i sliva Gornjeg Podrinja, a koji je bio rezultat kontinuiranog razvitka tijekom ranog i srednjeg bron anog doba etnokulturnih formacija na navedenom podru ju. Pošto nalazi to omogu avaju, razumljivo je da za nominiranje te kulturne pojave u kasnom bron anom dobu Borivoj ovi upotrebljava izraz «**glasina ka kultura kasnog bron anog doba**» (Arheološki leksikon, Tom I, 1988:78-79), koja opet pripada jednoj ve formiranoj široj kulturnoj grupi, koja bi se s obzirom na zemljopisni položaj nalazišta mogla ozna iti kao "**južnobosanska kulturna grupa bron anog doba**". ovi , 1965:82; Isto, 1976:189; Isto, 1983 C.

<sup>124</sup> O kulturi "žarnih polja"na prostorima Podunavlja i sjeverne Bosne; Benac, 1964:68; Garašanin M., 1964:144-145; Mari , 1964:178-180; ovi , 1976:105; Vinski-Gasparini, 1983:547-646; Isto, 1983 A:647-667; Garašanin M., 1983 A:668-684; Isto, 1983 B:685-699; 1983 C:779-785.

O narodnosnim i kulturnim zajednicama na tlu BiH na prelazu iz II u I tisu lje a p. n. e. v. ovi , 1984:131

<sup>125</sup> Srejovi , 1979:81 (karta)

<sup>126</sup> ovi , 1976:108-109



fizionomija stanovništva jugoisto ne Bosne nije nimalo bitnije narušena, ve ju je i nadalje nastavljala što potvr uje prona eni materijal koji pokazuje jasan kontinuitet razvitka i prelaska faze III c u fazu IV a.<sup>127</sup> Najbolji primjer dugotrajnog razvitka pruža gradina na Kre i kod Fo e, na kojoj se jasno može primijetiti na osnovu prona enog materijala neprekinuti autohtoni kontinuitet razvitka od srednjeg bron anog doba pa do prvih godina latena.<sup>128</sup> Populacija koja je naseljavala u ovom periodu spomenutu gradinu pripadala je kroz itavo to tisu ljetno razdoblje istom kulturnom i etni kom bi u, i nigdje ne možemo ni naslutiti da je došlo do nekog radikalnog i brzog njenog preobražaja u kulturnom i etni kom smislu. Me utim da su sukobi i razaranja u ovom nemirnom periodu zahvatili i dijelove jugoisto ne Bosne (poglavito one okrenute prema sjeveru) dokazuje i sloj paljevine koji odvaja tre i stratum iz gradine Ketenovi -Kadi a Brdo sa nalazima koji pripadaju bron anodobnom Glasincu, od etvrtog stratuma koji sadrži nalaze koji pripadaju glasina koj kulturi starijeg željeznog doba. Na osnovu ve eg dijela do sada prona enog materijala koji pokazuje jasan postupni i kontinuirani razvitak iz kasnog bron anog doba u starije željezno doba može se tvrditi da paljevina nije zna ila i populacionu smjenu stanovništva gradine i njene okolice, jer prona eni materijal ipak pokazuje jasan kontinuirani razvitak. Mogu e je da je u slu aju spomenute gradine do paljevine došlo, ako ne uslijed neke nesre e nevezane sa ratnim sukobima, a ono bar sporadi nim i uspješnim ali i kratkotrajnim upadom sjevernih invazora.

Pritisak iz Panonije, je ipak izazvao izvjesne posljedice interne prirode na centralno i južnobosansko podru je. Izgleda da je došlo do odre enog premještanja zajednica koje su bile nosilac **srednjobosanske kulturne grupe bron anog doba** (oli ene u gradinama Pod i Alihodže) prema jugoistoku, ka podru ju koje je do tada bilo pod kulturnim uticajem južnobosanske kulturne grupe.<sup>129</sup> To pomjeranje je zahvatilo Prelaznu zonu (sarajevsko podru je i doline Lepenice i Rame zauzimaju i i gradinska naselja Debelo Brdo i Varvaru) i tek se zaustavilo na padinama današnjeg Starog Grada-Sarajevo.<sup>130</sup>

Mogu e je i da je jedan od uzroka pove anja stanovništva u jugoisto noj Bosni i Gornjem Podrinju u fazi III b-1, bio dolazak drugih protoilirskih skupina koje su izbjegle sa susjednih podru ja, posebice sa sjevera i zapada. Jugoisto na Bosna je i po

<sup>127</sup> Benac- ovi , 1957:26

<sup>128</sup> Naselje na Kre i je nesumnjivo postojalo još u srednjem bron anom dobu, i ako je suditi na osnovu naseobinske keramike nastale u bron ano doba (i koja pokazuje sli nost sa keramikom sa Debelog brda i Varvare) i ova gradina je pripadala velikom kulturnom kompleksu nazvanom "južnobosanska kulturna grupa bronzanog doba"..Kosori , 1995:11-12

<sup>129</sup> ovi , 1964:109-110; Isto, 1976:194; Isto, 1983 B:455; Isto, 1983 C:412; Isto, 1987 A:526

<sup>130</sup> Uostalom injenica je da se tu na prvim obroncima Trebevi a i starogradskim «sun anim» padinama završavala zemljopisna sli nost središnje Bosne sa sarajevskom regijom. Dalje na istok se pružao prili no neprohodan kanjon Miljacke, i sve viso ije brdsko-planinsko podru je. I gospodarstvo je dalje prema istoku bilo bazirano primarno na sto arstvu, dok su kod srednjobosanskih populacija pored sto arstva veliku ulogu igrali i zemljoradnja i rudarstvo. Izgleda da su tako padine Starog Grada u starijem željeznom dobu bile granica i izme u dva istina ne u tolikoj mjeri razli ita, ali ipak druga ija na ina života, kulturnog, narodnosnog i politi kog razvitka.

svome zemljopisnom karakteru i položaju u tim nesigurnim vremenima bila najpodesnija kao pribježište za mnoge izbjeglice, koje su svojom koncentracijom i uvezivanjem sa starosjediocima sa kojima su bili op ekulturno i etni ki srodni automatski pove avali i otpornu snagu etni kog i kulturnog bi a koje je kontroliralo jugoisto nu Bosnu u odnosu na najezde i time sa uvavši njen originalni protoilirski karakter.

Etnokulturne zajednice jugoisto ne Bosne nisu samo uspjele osigurati svoju egzistenciju nego su i same otpo ele ekspanziju prema jugu i jugoistoku. Možda je i ovaj pokret dijela nosilaca glasina ke kulture u kasnom bron anom dobu bio motiviran op im migracionim poreme ajima kasnog bron anog doba i podsticajima iz Panonije i središnje Bosne. Prodiranje nosilaca glasina ke kulture u isto nu Hercegovinu, je svoje izvorno polazište imalo u oblasti oko rijeke Pra e, odakle su preko Jahorine i gornjeg Podrinja prodirali prema drugim sto arstvom pogodnim arealima kao što je, na primjer, Kalinova ki plato. Novonaseljene zajednice na tome podru ju su u starijem željeznom dobu u estvovale u procesu formiranja nove narodnosne zajednice nosilaca glasina ke kulture, koja je obuhva ala sjeveroisto nu Hercegovinu i zapadnu Crnu Goru. Sude i po kasnijim historijskim vrelima ovu zajednicu vjerojatno možemo prepoznati pod ardijejskim imenom. Druge zajednice nosilaca glasina ke kulture, spustile su se još južnije prema donjoj Neretvi i Primorju, gdje su stupile u etnogenetski proces formiranja povijesno poznatih naroda Daorsa,<sup>131</sup> Plereja i drugih ilirskih naroda na spomenutom podru ju Hercegovine. Stanovništvo koje su te doseljene zajednice zatekle u isto noj Hercegovini pripadalo je srodnom etni kom i kulturnom miljeu, što potvr uju i rijetki nalazi sa ovog podru ja koji bi pripadali kasnom bron anom dobu,<sup>132</sup> i možda bi preciznija formulacija glasila da su lokalne seobe iz jugoisto ne Bosne u isto nu Hercegovinu i dijelove Crne Gore donijeli ja i impuls kulturnog i etni kog razvitka ve prisutnim autohtonim populacijama. Na istoku, zajednice nosilaca glasina ke kulture rane faze kasnog bron anog doba prodiru preko Polimlja sve do Pešterske visoravni (vjerojatno u XIII. st. p. n. e.). Ipak izgleda da je ovaj jugoisto ni pravac rasprostiranja, prema Pešteru, bio kratkog trajanja, jer na lokalitetu Latinsko groblje (Pešterska visoravan) glasina koj kulturi kasnog bron anog doba pripada samo najstariji stratum sahranjivanja, dok sljede i stratumi pripadaju kulturnoj grupi Donja Brnjica. To bi govorilo da su na protoilirske zajednice porijeklom iz jugoisto ne Bosne možda od kraja XII. st. i u XI. st. p. n. e. bile potisnute sa Pešterske visoravni ili kulturno preslojene i apsorbovane od strane nosilaca kulturne grupe Donja Brnjica. Od onih zajednica nosilaca glasina ke kulture naseljenih na prijelazu iz II u I tisu lje e p. n. e. u Crnoj Gori i sjevernoj i srednjoj Albaniji razvili su se vjerojatno u željeznom dobu i narodnosne zajednice Dokleata, Labeata i Taulanata. Mogu e je da su i neke protoilirske grupe porijeklom sa prostora rasprostiranja glasina ke kulturne grupe

<sup>131</sup> Prije prihvatanja helenisti ke kulture, Daorsi su nesumnjivo bili jedan od nosilaca južne varijante željeznodobne glasina ke kulture.

<sup>132</sup> Marijan, 2001:40

kasnog bronanog doba u estvovala i u seobi u znatno udaljenije zemlje, uklopivši se u šire etničke pokrete, poznate kao «egejska seoba».

Ovaj migracioni pokret sa centrom u jugoistočnoj Bosni sigurno objašnjava činjenicu da se u XI. st. p. n. e. smanjuje broj tumula na ovom području.<sup>133</sup> Depopulacija izazvana etnokulturnom ekspanzijom u okolna područja ipak nije izazvala dugoročne posljedice koje bi mogle ugroziti kontinuiranu kulturnu egzistenciju na prostoru jugoistočne Bosne.<sup>134</sup> Jedan dio autohtonog stanovništva je vjerojatno bez radikalnih poremećaja unutarnje društvene strukture svojih zajednica nastavio kontinuirano živjeti na matičnom teritoriju. Odlazak viška ili dijela stanovništva ne mora za sobom uvijek kao posljedicu vući i nagli preobražaj strukture zajednica iz kojih to stanovništvo potječe, Uostalom već za X. st. p. n. e. a posebno za IX. st. p. n. e. a na osnovu ponovnog povećanja broja tumula, može se primijetiti demografska obnova populacije koja je ostala živjeti na terenu jugoistočne Bosne.

I na kraju svih migracionih procesa, etnokulturne zajednice, nosioci glasinačke kulture kasnog bronanog doba a koje su ostale na svome matičnom teritoriju uz zadržavanje svoje izgrađene kulturno-etničke fizionomije (naselja, i na in sahranjivanja, keramičke forme, nakit, i umjetnički stil koji je proizlazio iz šireg zapadnobalkanskog geometrijskog stila.), i bez ikakvih naglih promjena prelaze u željezno doba.<sup>135</sup> I u starijem željeznom dobu iz spomenute fizionomije postepeno se razviti «klasični» oblik glasinačke kulture i, iz povijesnih vrela poznata, narodnosna zajednica Autarijata.

Neke pojave kao što su postojanje dobro utvrđenih gradinskih naselja i pojedinih bogatijih i bolje opremljenih tumula ukazuju da se o bronanodobnim zajednicama sa područja istočne Bosne i Hercegovine ne može govoriti kao o malobrojnim skupinama sa autarhičnom unutarnjom strukturom, zasnovanom prevashodno na osnovama katunskog stojarstva. Nalazi bronanih bodeža, koji su u ranom bronanom dobu bili izrazito vrijedan objekt i fino poliranih bojnih sjekira od kamena na koje se nailazi još u pojedinim ranobronanodobnim grobovima iz jugoistočne Bosne, sigurno odražavaju i izvjesni viši društveni izgled i položaj pojedinca u vrijeme su grobnice. To indirektno ukazuje i na postojanje određene hijerarhije i struktuiranosti još u ranom bronanom dobu kada su se prve indoeuropske zajednice naseljavale u jugoistočnoj Bosni.<sup>136</sup> Na ovakvoj već oblikovanoj društvenoj formi u ranom bronanom dobu vjerojatno je već u srednjem

<sup>133</sup> ovi , 1983:416, 418, 432

<sup>134</sup> ovi 1983:430; 432; Arheološki Leksikon BiH, Tom I, 1988:78

<sup>135</sup> ovi , 1983:432

<sup>136</sup> ovi , 1976:271

Ilustraciju postojanja određene društvene u ranim periodima prestiža kod pojedinaca možemo primijetiti i na osnovu pronađenih kamenih skiptara, koji zauzimaju tako istaknuto mjesto među elementima stepskog eneolita koji prodiru u jugoistočnu Europu. Jovanović , 1979:390; 392; Isto, 1979 A:405



## 5. Mati na teritorija

U vezi sa teritorijalnim razmještajem Autarijata, mora se računati sa činjenicom da u dugom razdoblju njihov teritorijalni okvir nije uvijek bio isti, kao uostalom i kod svake druge narodnosne zajednice u bilo kojoj epohi.<sup>146</sup> On se vremenom, uvjetovan političkim, društvenim, gospodarskim i ekološko-klimatskim prilikama mijenjao ili samo mjestimično korigirao. Inače na vanhelenskom Balkanu staništa ilirskih, trakijskih i ostalih paleobalkanskih narodnosnih zajednica su se često mijenjala sve do rimske pacifikacije.<sup>147</sup>

Uopćenito gledaju i postojala su tri glavna teritorijalna okvira koji je zauzimala autarijatska narodnosna zajednica; mati ni teritorij prije ekspanzije, zemlju koju su zauzimali nakon ekspanzije i tijekom hegemonije i teritorijalni razmještaj Autarijata nakon katastrofe i seobe jednog dijela autarijatskog stanovništva daleko van svojih ranijih staništa. Na ovom mjestu pokušat ćemo odrediti (bar u širim okvirima) mati ni teritorij Autarijata, onaj na kojem su oni bili formirani i sa kojeg je potekla njihova kultura. Ostala dva teritorijalna okvira ćemo obraditi u odgovarajućim poglavljima koja govore o ekspanziji i nestanku Autarijata.

Pisana vrela i rasprostiranje nalaza glasila ke kulture starijeg željeznog doba omogućavaju da bar okvirno odredimo mati nu teritoriju Autarijata. Antička književnost daje vrlo skroman doprinos rekonstruisanju ranih autarijatskih granica, uglavnom u kontekstu dodira sa drugim narodima. Međutim i ovako ograničeni pisani podaci omogućavaju određivanje južne granice, koju je zbog okrenutosti prema narodima istoga kulturnog kruga, veoma teško odrediti samo na osnovu arheološke građe. Isto nu granicu, okrenutu prema neilirskim narodima različitog kulturnog miljea, možemo odrediti kombinacijom pisanih vrela i nalaza materijalne kulture, ali

<sup>146</sup> Mati na domovinu Autarijata locirana je na različitim mjestima još od prvih dana sistematskog izučavanja prapovijesne i antičke prošlosti zapadnog i centralnog Balkana. Tako su Autarijati smješteni na gornjem i srednjem toku Neretve, više orijentirani prema Pomoravlju ili uz Skadarsko jezero. Pripisivao bi im se i taj prostor od gornjeg toka Neretve do donjeg toka Drine, a postoji i teza po kojoj su se Autarijati protezali sve do Dardanaca i Agrijana. I jugozapadna Bosna, sjeverna Hercegovina i zapadni Sandžak su ulazile u obzir kao autarijatska mati na staništa. Pozivanjem na filološke survivale "zemljopisno jezgro" Autarijata se smještalo između rijeke Tare i planine Tare pružaju i se uz sam gornji i srednji tok Drine. (O različitoj teritorijalnoj lokalizaciji Autarijata v. Zippel, 1877:37; Tallócsy, 1889:7-10; Tomaschek, 1896:2593; Patsch, 1912:79-80; Suić, 1953; Suić, 1967:105,111; Papazoglu, 1969:71-78) Postoji i jedno zanimljivo stajalište, koje se poziva na dokazano korumpirani Plinijev podatak, a po kojem su Autarijati porijeklom iz područja jugoistočno od rijeke Cetine, iz kojeg su kasnije bili potisnuti na istok (Suić, 1957:118-119). Grga Novak je 15 godina prije Suića isto imao jedno zanimljivo rješenje za autarijatsku mati nu teritoriju. Po njemu su Kelti potisnuli Ardijejce, koji su onda prešli na lijevu obalu Neretve odakle su sistemom lokalne reakcije potisnuli Autarijate!?, koji su se i sami nedugo potom našli i na udaru Kelta, i tek tada bi se, prisiljeni keltskim pritiskom, smjestili između rijeke Tare i južne Morave. (Novak, 1944:23-24)

<sup>147</sup> Ne samo da su i te narodnosne i plemenske zajednice mijenjale svoja staništa, nego su i njihovi dijelovi, pojedine porodice, rodovi i bratstva napuštale jednu teritoriju i naseljavale se na drugoj, koja je nekada pripadala i drugoj narodnosnoj i kulturnoj zajednici

opet s prevagom prvoga inioća jer, kao što ćemo kasnije pokazati, Autarijati su najdublje korigirali svoj teritorijalni okvir upravo na isto nom pravcu. Samim tim je vrlo teško odrediti koji to nalazi materijalne kulture pripadaju vremenu prije, a koji poslije ekspanzije. Kada je riječ o sjevernoj i zapadnoj graničnoj crti, tu se jedino možemo osloniti samo na arheološku građu, kako bismo pojedinim oblastima mogli odrediti kulturnu, a preko nje eventualnu pripadnost nekoj od ilirskih komponenata ili i narodnosnu pripadnost.

Najčešće, Autarijate antički pisci spominju za ta starija vremena kao susjede Ardijejaca i Tribala. Herodotov podatak u kome se nabrajaju pritoke Dunava i koji eksplicitno ne spominje Autarijate, može zbog svoje relativne starosti pokazati isto ni smjer pružanja Autarijata. Pošto se Herodot u svome opisu unutrašnjosti Balkana oslanjao na Hekateja iz Mileta, teritorijalizaciju Autarijata iz ovog podatke mogli bismo smjestiti na početak V. st. p. n. e.<sup>148</sup> Herodotov podatak glasi:

*“...Iz Ilirske zemlje te se prema sjeveru rijeka Angros i utiče u tribalsku ravnicu i u rijeku Brongo, a Brongo se uliva u Istar...”*<sup>149</sup>

Brongo je nesumnjivo Velika Morava, dok bi Angros bila zapadna Morava, jer se ona u Moravu ulijeva prvo tekući prema sjeveru, a onda praveći i zavoj prema zapadu prilikom koga prima Ibar.<sup>150</sup> Jedini ilirski narod iz te zemlje te je zapadna Morava, a koji bismo mogli uzeti u obzir mogu biti Autarijati.<sup>151</sup> Dardanci, jedini još ilirski narod koji bi mogao doći i u obzir kao narod iz te zemlje te je Angros, su bili smješteni južnije, na Kosovu, zapadnoj i sjevernoj Makedoniji, a i njihovo je prisustvo na geopolitičkoj karti Balkana pripada znatno kasnijim razdobljima jer se povijesni Dardanci javljaju u vrelima prvi put tek od druge polovine IV. st. p. n. e., a tek III. st. p. n. e. predstavlja vrijeme njihove prave pojave na političkoj sceni Balkana. Osim toga glasina je da kultura starijeg željeznog doba je na području gornjeg toka zapadne Morave u punom cvatu u navedenom periodu na koji se Herodotov podatak odnosi, pa bi jedini Iliri koji bi živjeli u zemlji iz koje te je Angros mogli biti Autarijati. U području neposredno prije i na samom uticaju zapadne Morave u veliku Moravu nalazi se tribalska ravnica, koju bi mogli identificirati sa Pomoravljem. Dolina i Južne i Zapadne i Velike Morave usijecaju uski i dugi ravni arski pojas u brdsko balkansko područje i za putnika mogu predstavljati važnu zemljopisnu inženicu, dovoljno važnu da se zabilježi i imenuje, ponajviše po imenu naroda koji je naseljava i koji joj gravitira sa okolnih prostora. Herodot, odnosno njegovo vrelo, jasno podvlači i granicu između ilirske zemlje (Ἰλλυριῶν) i tribalske

<sup>148</sup> Hekatej je mnogo putovao i sigurno je do svojih podataka dolazio i na svojim putovanjima, ali i služeći se i vijestima trgovaca koji su zalazili u unutrašnjost Balkana. Zbog jonskog ustanka i svega onoga što se dešavalo nakon njega, a u što je i Hekatej bio uvršten, sigurno je da nijedan Hekatejev zemljopisni opis nije mlađi od početka V. st. p. n. e. August Musil, 1900:12

<sup>149</sup> Herod. IV, 49

<sup>150</sup> Papazoglu, 1969:48.; Benac, 1987:793; Počivalo u Brongos je Ibar, (1976:113)

<sup>151</sup> Papazoglu, 1969:167 i Vulović, 1925:75, pripisuju uže etničko određenje Herodotovih Ilira kao dardansko. Za razliku od njih po P. Cabanes (2002:9) Iliri iz područja rijeke Angros se nalaze u zemlji Autarijata.

ravnice (πεδίων τὸ τριβαλλικὸν), koja bi trebalo da se nalazi negdje na donjem toku zapadne Morave. Tribali se tek znatno kasnije spominju u povijesnim vrelima i to isto nije i južnije od ušća zapadne Morave u Veliku Moravu. Na lokalitetu Stapani kod Užica pronađeni su ravni grobovi koji su sadržavali materijal koji pokazuje izrazite «basarabi» karakteristike.<sup>152</sup> Ovo potvrđuje Herodotov podatak i smještaj Tribala u zapadnijim predjelima prije posljednjih decenija VI. st. p. n. e. Vjerojatno je uži kod područje predstavljalo granicu između zone između autarijatskih i tribalskih zajednica, s tim da su se prve zajednice pružale zapadno i južno, a druge isto no i sjeverno od njega. Zbog određivanja položaja Tribala zapadnije i sjevernije od oblasti koje su naseljavali u vremenu kada o njima postoji obilje pisanih podataka možemo zaključiti da Herodotov podatak održava stanje teritorijalnog razmještaja Autarijata prije ekspanzije.

Južna granica predstavlja u vrelima najosvjedočeniju liniju rasprostiranja Autarijata. Pseudo-Aristotel, Strabon i Apijan, ovaj zadnji posredno, spominju Autarijate kao susjede Ardijejaca.<sup>153</sup> Pseudo-Aristotel spominje “**veliku planinu**” (ὄρος μέγα) kao granicu Ardijejaca i Autarijata, stijenu iz koje izbija u proljeće obilna voda, iz koje se dobiva sol, i da Ardijejci žive daleko od mora. Prilicno opis daje i Strabon. I on spominje sol koja se dobivala iz vode koja je na proljeće izvirala iz neke stijene, i da je to granica područja Autarijata i Ardijejaca. Apijan samo navodi da su Autarijati ratovali sa Ardijejcima, što znači i da su naseljavali susjedne zemlje i da su bili najbolji, najodličniji na kopnu, što indicira da su bili prevashodno narod vezan za kontinentalnu unutrašnjost. Uočljiva je i velika podudarnost u Strabonovim i Pseudo-Aristotelovim podacima. Inače kada se govori o Strabonovim podacima koji se odnose na Autarijate možemo razlučiti da kada Strabon spominje Autarijate i njihova staništa onda ima u vidu Autarijate u različitim vremenima na različitim staništima. Tako se kod Strabona primjećuju tri teritorijalna okvira, jedan za prostor prije ekspanzije, drugi nakon ekspanzije i prije seobe Autarijata i treći koji se odnosi na stanje poslije seobe Autarijata na kraju IV. st. p. n. e. Kada govori o Autarijatima u prvom teritorijalnom okviru. Strabon upotrebljava prošlo vrijeme ili posebno naglašava da je riječ o događajima koji su se desili znatno ranije<sup>154</sup>.

Iz konteksta Strabonovog i Apijanovog podataka koji se odnose na rat Autarijata sa Ardijejcima iz koga su Autarijati izašli kao pobjednici, jasno proizlazi da događaji koji se opisuju pripadaju ili neposredno pred ili za samo razdoblje ekspanzije Autarijata prema jugu i jugozapadu.<sup>155</sup> Samim tim i Pseudo-Aristotelov i Strabonov i Apijanov podaci kada imaju u vidu teritorijalnu odrednicu za Autarijate, misle na njihov matični teritorij. U prilog starijoj dataciji tri navedena podatka o autarijatsko-

<sup>152</sup> Zotovi, 1985, 65-67

<sup>153</sup> *Ps. Aristot.* 138; *Strab. Geo.* VII, 5, 11; *App. Ill.* 3

<sup>154</sup> *Strab. Geo.* VII, 5,6; VII, 5, 11

<sup>155</sup> Rat između Autarijata i Ardijejaca i veliku pobjedu prvih ne spominje Pseudo-Aristotel. To je razumljivo, jer fragment potječe iz prirodoslovne zbirke, u kojoj su se željeli prikazati prirodne osobitosti, tehnika umijeća a ne ratna i politička povijesna.

ardijejskim odnosima, govori i Pseudo-Aristotelov podatak da Ardijejci žive daleko od mora, a ne na jadranskoj obali gdje su u vrelima osvjedojeni za III. i II. st. p. n. e.<sup>156</sup> Ardijejci se i prepoznaju u povijesnim vrelima kao narod vrstan na moru, i nenavikao na život u unutrašnjosti<sup>157</sup> i zbog toga Strabon i Apijan koji pišu svoja djela stoljeća kasnije u odnosu na Pseudo-Aristotela i za koje su Ardijejci poglavito povezani za more, izostavljaju navod o kontinentalnom smještaju Ardijejaca. Svi ovi podaci se odnose na Ardijejce od sredine III. st. p. n. e. pa nadalje. Naprotiv, Pseudo-Aristotelov izvještaj, koji ne može biti mlađi od sredine IV. st. p. n. e. jasno za Ardijejce kaže da žive daleko od mora, ime indicira njihov dublji kontinentalni smještaj za starija razdoblja. Kontinentalno rano stanište Ardijejaca dokazuje i toliko izražena potreba za solju, jer da su živjeli u priobalnim zonama, ne bi imali toliko izraženu potrebu da u u u riskantni i ogorjeni rat radi proljetnih planinskih slanina vrela.<sup>158</sup> Jedina oblast koja bi dolazila u obzir za smještaj Ardijejaca u tim starijim razdobljima jeste Kalinova ki plato i gornji tok rijeke Neretve. Ovaj prostor je po svojim geomorfološkim karakteristikama i gospodarskim mogućnostima sliče glasina kom područje, samo se nalazi od njega južnije nekih 70-tak kilometara. Na ovom području je evidentirana egzistencija dosta brojne i snažne željeznodobne kulture, u svojim osnovnim postavkama dosta srodnoj sjevernoj varijanti glasina ke kulturne grupe. Ardijejci su nesumnjivo kao i Autarijati pripadali ilirskoj etničkoj osnovi i bili su nosioci južne varijante glasina ke kulture. Samo na platou Kalinovika, danas skoro nenaseljenom, do danas je evidentirano preko 16 vječnih gradina, 1 vječno naselje, 1 naselje na otvorenom i 40 nekropola, dok ukupan broj tumula prelazi brojku 1000. Nažalost izuzev rekognosciranja dijela terena, ovo područje stoji potpuno arheološki neistraženo. Da je Kalinova ki plato, a sa njim kompletan gornji tok Neretve, bio centar jedne jezične i politički uvezanije i organizovanije narodnosne zajednice, svjedoči i postojanje monumentalnih tumula, koji bi se mogli ubrojiti u kategoriju kneževskih grobova. Najbolji primjer je velika **Vu ja gromila**, na nekropoli este Gromile, koja je vjerojatno grob nekog istaknutog člana zajednice koja je imala centar na širem prostoru oko današnjeg Kalinovika. Nažalost ni ova gromila nije otkopana, niti postoje mogući podaci da u dogledno vrijeme bude istražena. Sve to jasno govori da je Kalinova ki plato mogao biti centar ardijejske narodnosne zajednice.<sup>159</sup> Osim toga, na osnovi Pseudo-Aristotela, mogli bismo čak držati da su

<sup>156</sup> Izraz "daleko od mora" ne bi trebalo shvatiti kao da je riječ o dubokoj unutrašnjosti, jer za Grke, narod koji "živi oko mora kao žabe oko bare" (Platon; Phaedro, 109), daleko od mora je moglo značiti samo neizravni izlazak na morsku obalu, i relativnu udaljenost od mora u pravcu unutrašnjosti.

<sup>157</sup> Polyb. II, 11,10; 12,2; Plin. NH III, 142; Liv. XXVII, 3; Strab. Geo. VII, 5,6; Ptol. Geo. II, 16; App. Ill. III, 10; Cass. Dio fr. XLIX, 2,3

<sup>158</sup> O kontinentalnoj fazi Ardijejskog razvitka v. Lučić, 1966:254; Papazoglu, 1963:79; Garašanin M., 1967:92; Isto, 1974:13; Benac, 1987:782-784.

<sup>159</sup> Za više o Kalinova kom platou: Basler, 1956:247-252; Bešliagi Kalinovik, 1962:108.; Isto, 1971:495+Krt 1-5+(2); Vego, 1964:173-211; Arheološki leksikon BiH, Tom III, 1988:113-132+Krt. 18-praistorijsko doba.

Bešliagi i Vego su Kalinovik posmatrali i istraživali iz percepcije primarnog proučavanja srednjeg vijeka, ali pošto se jedan dio bogate srednjovjekovne baštine Kalinova kom platoua, nalazi na slojevima prapovijesnih gradina i tumula, neizbježno je bilo da se oni u svojim radovima ne osvrnu i na prapovijesno i protohistorijsko razdoblje Kalinova kom platoua.



slana vrela više gravitirala ardijejskom teritorijalno-politi kom rasprostiranju nego autarijatskom, ime bi onda i okolina Konjica nalazila pod kontrolom Ardijejaca. Na osnovu toga bi se granica izme u autarijatskih i ardijejskih zajednica mogla povu i preko slabo naseljene me uzone, prolaze i rijekom Bistricom i Govzom, i zatim se pružala na planine Treskavicu i Viso icu. Isto no i sjeverno podru je bi pripadalo autarijatskim, a južno i zapadno, uklju uju i i planinu Prenj, ardijejskim zajednicama.

Velika Planina, koju direktno spominje Pseudo-Aristotel, a kod Strabona se može naslutiti njeno prisustvo, bi se mogla nalaziti negdje na planinskom lancu koji povezuje najviso ije planine dinarskog pojasa, Prenj (2155 m.), Treskavicu (1943 m.), Viso icu (1974 m.), Bjelašnicu (2067 m.), Leliju (2032 m.), Zelengoru (2015 m.), Magli (2386 m.), Goliju (1945 m.) i Durmitor (2532 m.). Navedenoj pretpostavci odgovaraju i ostale zemljopisne odrednice kod sva tri autora. Planinski lanac se nalazi u kontinentalnom dijelu i prakti no odvaja mediteranski jadranski pojas koji se pruža od Neretve do Skadarskog jezera od unutrašnjosti. Istovremeno on nije ni suviše daleko izoliran u unutrašnjosti Balkana da bi ostalo nepoznato Grcima u primorju što se dešava na njegovim padinama i masivima. Osim toga slana vrela su evidentirana 9 kilometara sjeverozapadno od Konjica, na "Slanim vodama" kod Orahovice, istina ve prili no iscrpljeni.<sup>160</sup> Još jedan detalj, koji promi e nezapaženo može pomo i u teritorijalizaciji podataka kod Pseudo-Aristotela i Strabona. Oba pisca spominju vrelo vode koje se pojavljuje samo u prolje e, što indicira da do toga dolazi uslijed otapanja snijega u tolikoj mjeri da izazove periodi nu akumulaciju vode na jednom malom mjestu. Samo otapanje snijega na masivima spomenutih planina koje su zimi bukvalno prekrivene snijegom u prolje e može izazvati naglo izbijanje vode na pojedinim mjestima. I najvažniji detalj, sve spomenute planine, i podru je koja se neposredno nalaze uz njih su i dan danas, kao i vremenu kada su Autarijati i Ardijejci ratovali zbog kontrole nad slanim vrelima, izrazito sto arski areali.

Za odre ivanje sjevernog i zapadnog pravca rasprostiranja Autarijata oslonjeni smo jedino na arheološku gra u. Za ucrtavanje grani ne linije na ovim pravcima posao je utoliko lakši što je rije o granici sa razli itim kulturnim zonama, koje u vrijeme ekspanzije ili seobe nisu korigovane u takvoj mjeri kao one na istoku.

Na osnovu arheološkog materijala, granicu prema zapadu bi predstavljalo sarajevsko polje i isto ne pritoke gornjeg toka rijeke Bosne.<sup>161</sup> Središnja Bosna je tijekom itavog prapovijesnog i protohistorijskog razdoblja imala i održavala zasebnu kulturu, nazvanu *srednjobosanska kulturna grupa*. za ije nosioce ovi smatra dezitijatske zajednice.<sup>162</sup> I u starijem željeznom dobu, starogradske padine na kojima su se zaustavili pokreti iz srednje Bosne u vrijeme velikih migracija, ostale su grani na crta

<sup>160</sup> Rücker, 1889:11-12; Tallócsy, 1893; Patsch, 1904:241; Isto, 1912:79; Isto, 1922:43, pr. 4;

Nasuprot lokalizaciji slanih izvora kod Konjica Dobiaš, 21, pr. 16; pa kasnije i sam Rücker, 1893:336. lokaliziraju ih kod Gornjeg Vakufa. Uop e o bosanskim solanama, v. Truhelka, 1900:575-580

<sup>161</sup> ovi , 1967:114

<sup>162</sup> O srednjobosanskoj kulturnoj grupi v. Arheološki leksikon, Tom I, 1988:163-164; Vasi , 1973:71-76; ovi , 1976:187-237; Isto, 1983 B; Isto 1986; Isto, 1987 A.

izme u srednjobosanske kulture, odnosno dezitijatskih zajednica i glasina ke kulture starijeg željeznog doba, odnosno autarijatskih zajednica. Više registriranih nekropola sa ovog područja i gradinskih naselja odaju više karakter glasina ke kulture, nego srednjobosanske.<sup>163</sup> Od Starog grada proteže se jedna uža «prelazna zona» u kojoj se susreću u uticaji i impulsi i glasina ke kulture starijeg željeznog doba i srednjobosanske kulturne grupe, istina sa primjetnom dominacijom odlika drugo-spomenute kulturne grupe. Ova dominacija postaje sve izraženija kako se sve više kreće prema zapadu, da bi na zapadnom dijelu sarajevskog polja i potpuno nestalo nalaza za koje bismo mogli tvrditi da su «glasina ke» provenijencije.<sup>164</sup> U ovu «prelaznu zonu» u prvom redu bi ulazili naseobeni kompleks Zlatište-Debelo Brdo-Soukbunar, te gradine Kokorevac i Gradac-Nahorevo.<sup>165</sup> Pošto, kao što je već rečeno, materijal sa ovih naselja i gradina pokazuje više odlika srednjobosanske kulturne grupe, držimo da je njihova narodnosna i kulturna osnova u željeznom dobu bila dezitijatsko-srednjobosanska, dok je autarijatsko-«glasina ki» uticaj prevashodno došao trgovima i drugim kontaktima.

Sjeverna granica autarijatsko-«glasina kog» područja kretala bi se uz zavoj koji rijeka Drina pravi u svome srednjem toku. Na osnovu toga bi nekropole tumula Crvena Njiva, Humka-Liješe i Crkveni Gaj, koje se nalaze uz samu obalu rijeke Drine, nasuprot planine Tare, predstavljale krajnju sjevernu zonu pružanja materijalne teritorije. Velika Gradina (Rupovo brdo kod Vlasenice) predstavljala bi najsjevernije gradinsko naselje na materijalnoj teritoriji. U bronano doba u još sjevernijim zonama pružala se podrinjska grupa, koja je za vrijeme migracija nosilaca žarnih polja i egejske seobe bila zbrisana.<sup>166</sup> Na lokalitetu Gornji Zalukovik kod Vlasenice pronađena je kasnobronanodobna ostava bronanih predmeta zakopana u zemlju na dubini od 1,4 m.<sup>167</sup> Uz Gornji Zalukovik, ostave bronanih predmeta čiji se nastanak datira u isto vremensko razdoblje pronađene su na vlaseničko-šekovičkom prostoru još na dva lokaliteta; Perinom Gradu kod Šekovića i Kiku kod Vlasenice.<sup>168</sup> Sve tri ostave su vjerojatno nastale zbog toga što su njihovi vlasnici smatrali potrebnim da sakriju sve

<sup>163</sup> Za više o prapovijesti i protohistoriji na prostoru Starog Grada-Sarajevo vidi: Fiala, 1889; Isto, 1890; Isto, 1891; Isto, 1894 A; Isto, 1895 A; Isto, 1896 A; Čurčić, 1908; Mandić, 1927; Skarić, 1937; Mazalić, 1939; Benac, 1954; Čurčić, 1965 A; i neobjavljeni izvještaj sa iskopavanja iz rujna 1981 god. na lokalitetu Gradac-Hodidjed, registar Arheologija-Stari Grad, Zavod za zaštitu kulturno-historijskog naslijeđa Kantona Sarajevo.

<sup>164</sup> Sporadično uz tok Lepenice pa sve do Kiseljaka može se naići na tumule (Karinjača, Krivača, Kiseljak), ali materijal iz njih pokazuje da su nastali u bronanodobu (posebno za tumule kod Kiseljaka)

<sup>165</sup> Za Kokorevac i Nahorevo v. Čurčić, 1908:367-368

<sup>166</sup> O podrinjskoj kulturnoj grupi v. Čurčić, 1965 A:81, T XIX, 16; Kosorić, 1976:90-Tbl I-XXV; Isto, 1978:25; Isto, 1979:173-199+Tbl. I-VIII; Isto, 1980:35-41; Isto, 1982:41-46+Tbl. I+VI; Isto, 1983:73-94; Isto, 1983 A:31-40+1 sl.3; Garašanin M., 1983:736-753+Tbl. CII-CIII; Arheološki leksikon, Tom I, 1988:138-139

<sup>167</sup> Kosorić, 1978 A:19-21+Tbl.

<sup>168</sup> Fiala, 1894 B:329-332; Čurčić, 1975 A:11-14, Vinski-Gasparini, 1983 A:662. Inačica kada se govori o ostavama bronanih predmeta čiji se nastanak datira u fazi bronanodobu kada su se pojavile nosioci kulture žarnih polja u slavonskom i posavskom području potrebno je spomenuti da se više njih nalazili upravo na prostoru sjeveroistočne Bosne. Tako su kasnobronanodobne ostave pronađene na sljedećim lokalitetima; Drenov Dolopare, Lukavac, Pašalići-Gračanica, Monj-Gračanica i Boljani-Gračanica (Truhelka 1906:265-275; Čurčić, 1955: 91-92; Isto, 1957:244-251; Isto, 1971:322; Jovanović R., 1958:23-35; Vinski-Gasparini, 1983 A:662).

što su mislili da predstavlja vrijednost, najvjerojatnije uslijed neke velike opasnosti (i koja je iza sebe ostavila takve posljedice da se vlasnik nije mogao ili htio vratiti po svoju imovinu), te bi ovaj nalaz predstavljao najbolje, dramatično, svjedočanstvo o pritisku kojem su starosjedilačke zajednice Donjeg i Srednjeg Podrinja bile izložene iz Panonije u vremenu migracija nosilaca žarnih polja. Umjesto podrinjske grupe, na ovom prostoru u starijem željeznom dobu formirale su se kulturne zajednice koje su bile izdanak «panonskih» kulturnih grupa.

Na sjeverozapadnom pravcu nalazi se gradina Olovac, koja je zbog blizine rudnika olova bila od velikog značaja za ilirske zajednice u susjednim područjima.<sup>169</sup> Poseban problem u izučavanju sjeverozapadnog područja rasprostiranja predstavlja Niška (Crnorijačka) visoravan, koja se pruža sjeverno od Sarajeva. Ovaj areal po prirodnim mogućnostima izrazito starijeg karaktera predstavlja, uz sarajevsko polje, još jedan «most» između srednje Bosne i glasnica ko-romanijskog područja. Kao što znamo na njemu su evidentirani i najraniji do sada poznati tragovi prebivanja ljudi na širem području. Međutim opsežnih istraživanja na ovom području još uvijek nije bilo. Za sada su na Niškoj visoravni evidentirane gradine Kamenica-Nani i<sup>170</sup> i Ivan i i.<sup>171</sup>

Na osnovu svega iznesenog u vezi pitanja određivanja matične domovine autarijatske narodnosne zajednice možemo izvesti sljedeće zaključke: na istom pravcu, ako bismo se pouzdali u Herodotov odnosno Hekatejev podatak, a nemamo razloga to ne učiniti, mogli bismo zaključiti da su prema istoku Autarijati u drugoj polovini VI. st. p. n. e. zauzimali teritoriju današnje jugozapadne Srbije i Sandžaka. Isto na autarijatska granica bi ujedno odražavala i granicu ilirskog svijeta Balkana sa onim neilirskim. Na osnovu Pseudo-Aristotela, Strabona i u manjoj mjeri Apijana, lanac planina Treskavica-južne padine Bjelašnice-Visočica-Lelija-Zelengora-Magli-Golija-Durmitor bi mogao predstavljati južnu i jugozapadnu granicu linija autarijatske matične teritorije, onu okrenutu prema Ardijejcima, i drugim južnijim ilirskim narodima. Time bi jugoistočno Bosnu uključujući i gornje Podrinje, doline Pive, Tare, Ehotine i Lima i pojas jugozapadne Srbije, do gornjeg toka zapadne Morave mogli uključiti unutar teritorijalnog okvira matične domovine Autarijata. Povezujući sve to sa Pseudo-Skilakovim podatkom, matični teritorij Autarijata bi mogli produžiti uz tokove Tare i Pive sve do Morave. Na zapadu bi se autarijatski teritorij, na osnovu rasprostiranja materijalne kulture završavao na krajnjem istoku sarajevskog područja, a na sjevernom pravcu negdje u srednjem Podrinju.

<sup>169</sup> Hörmann, 1889:63-74

<sup>170</sup> Malez, 1968:179-180

<sup>171</sup> Na osnovi dosadašnjeg stupnja istraženosti, moglo bi se pretpostaviti da je oblast u trouglu Emska planina—sarajevski Ozren—do u blizini donjeg toka rijeke Bioštica bila neka vrsta granice područja, “niška zemlja” između zajednica nosilaca SBKG željeznog doba, odnosno proto-dezitijskih zajednica i autarijatskih zajednica, te je samim tim i ostala slabo poseljena i naseljena od ovih potonjih. Ali je područje istočno od same crnorijačke (niške) visoravni, preciznije rečeno tok rijeke Bioštica moguće bilo važno za starije skupine nosilaca sjeverne varijante glasnicačke kulture prije kraja VI. st. p. n. e., jer su se preko te linije autarijatsko-“glasnicačke” zajednice vezivale za rijeku Krivaju, i odatle na srednji tok rijeke Bosne i dalje prema sjeverozapadnoj Bosni.

## 6. Društveno – politi ki razvitak

Privreda željeznog doba bila je nesumnjivo snažnija i raznovrsnija nego ona u prethodnom razdoblju. Nakon stabilizacije društveno-politi kih i etni kih prilika na širem prostoru sjevernog, zapadnog i centralnog Balkana, i završetka svih turbulencija izazvanih pokretima naroda “žarnih polja”, proto-autarijatske zajednice su se mogle više posvetiti privrednoj aktivnosti i složenijoj izgradnji svoje društvene strukture. Željezno doba je nosiocima glasina ke kulture donijelo toliki kulturni razvitak da ve možemo govoriti o postojanju posebne **glasina ke kulture starijeg željeznog doba**. Primje uje se, a na osnovu broja tumula i gradinskih naselja koji poti u iz ovog perioda izražajnije pove anje stanovništva. Evidentan je i porast bogatstva i raznovrsnosti metalnih nalaza u grobovima. Ovo podru je se sa starijim željeznim dobom u pravom smislu izdvaja od ostalih ilirskih zemalja po stupnju razvitka, i možemo sa velikim stupnjem sigurnosti tvrditi da se u prva dva stolje a I milenijuma p. n. e. kristalizira budu a autarijatska narodnosna zajednica. Novi nivo složenije i ja e društvene organizacije je nesumnjivo bio posljedica upotrebe željeza, i to primarno u izradi oružja, jer je ono neminovno moralo voditi transformaciji vojne a onda preko nje i politi ke strukture. Iako se nalazilo u dubokoj kontinentalnoj unutrašnjosti, na podru ju teritorijalnog rasprostiranja proto-autarijatskih zajednica, uvozna gr ka i italska luksuzna roba se javlja ranije nego u drugim krajevima gdje bismo to prije o ekivali, što jasno svjedo i o razvijanju trgovine sa mediteranskim svijetom. Prosperitet se posebno produbljuje tijekom VIII. st. p. n. e. i razvija se u narednim stolje ima.<sup>172</sup> Prosperitet je izazvao itav niz posljedica po društveno ustrojstvo autarijatskih zajednica, direktno uvjetuju i politijogenezu populacije koja je bila nosilac sjeverne varijante glasina ke kulture starijeg željeznog doba. Prva posljedica je bila socijalna diferencijacija.<sup>173</sup> Predstavnic i ja ih i bogatijih rodova nastoje da u vrste svoju li nu vlast, na ra un starih institucija : plemenskih savjeta i skupština. U po etku ovog procesa društvene diferencijacije prednja ile su zapadne

<sup>172</sup> Parovi -Pešikan, 1960; ovi , 1967:115

<sup>173</sup> Izgled gospodarstva, društva i na ina života vladaju eg sloja na samom po etku starijeg željeznog doba kod zajednica kontinentalnog Balkana nalazimo u Herodotovom opisu nastanka Makedonskog kraljevstva Argeada (VIII, 137-139). Herodot u svome opisu boravka bra e Gauana, Aeropa i Perdike, utemeljitelja dinastije Argeada kao sluga kod kralja «grada» Lebeje ubacuje i napomenu da je to bilo «...vrijeme kada su i kraljevi, a ne samo narod bili siromašni i nisu imali novaca.» dodaju i i to da je i sama kraljica mesila i pekla te i posluživala kruh za svoje sluge (VIII, 137). Društveni i gospodarski izgled doma instava predvodnika najranijih željeznodobnih ilirskih zajednica sigurno se nije puno razlikovao od opisanog autarhi nog doma instva kralja» grada» Lebeje sa niskim, samozadovoljavaju im nivoom gospodarstva, prostog i jednostavnog na ina života uku ana, i sa malim stupnjem odvajanja poglavara od ostatka zajednice, uklju uju i i sluge. Tek sa ubrzavanjem gospodarskog razvitka tijekom starijeg željeznog doba dolazi i do lomljenja ovako ustrojenih autarhi nih odnosa. Vrijeme na koje se odnosi Herodotov podatak ne može se datirati (a zbog spiska kraljeva iz dinastije Argeada poredanih po sistemu sin-otac) naj vjerojatnije se odnosi na VIII. st. p. n. e.

oblasti, preciznije glasina ka visoravan, dolina rijeke Pra e i njihova neposredna okolica.<sup>174</sup>

Sam proces usložnjavana društvene strukture kod ovih zajednica naglo je započeo u kasnom bronanom dobu. Na osnovu bogatstva nalaza iz grobova kasno bronanodobne provenijencije te dimenzija tumula koji potječu iz toga perioda, u ovom razdoblju se već uspio izdvojiti snažan sloj rane rodovsko-plemenske aristokracije.<sup>175</sup> Posebno su reprezentativni nalazi iz Maravića, tumul I, grob 1, koji nedvosmisleno govore u prilog tvrdnji da je tu sahranjen istaknuti pojedinac.<sup>176</sup> A i tumul II sa istog lokaliteta otkrio je veliko bogatstvo u materijalu.<sup>177</sup> Lokalitet Maravić gravitira više prema srednjem toku rijeke Pra e nego prema visoravni i direktno je «naslonjen» na nekropole Vrtanjak, Rusanovići i Rudine-Rusanovići u kojima je pronađeno dosta grobova iz eneolita, ranog i srednjeg bronanog doba.<sup>178</sup> Ovo područje je, ako je suditi po broju pronađenih grobova, bilo prilično naseljeno. Na širem prostoru Rusanovića locirano je više grupa tumula, koje je Fiala istraživao u više kampanja od 1892 do 1896, istraživši tom prilikom preko 176 tumula sa više od 300 grobova. Vjerojatno su i zajednice koje su ga naseljavale bile društveno slojevitije, složenije i struktuiranije u odnosu na susjedna područja od eneolita do početka kasnog bronanog doba. Zbog svega navedenog, Maravići predstavljaju i jedan od najvažnijih dokaza da je u srednjem porječju Pra e u kasnobronano doba postojala kakva-takva društvena organizacija, koja je vjerojatno svoje porijeklo vukla još iz ranijih perioda. Možda je upravo postojanje tih centralizovanijih protopolitičkih organizacija, kao što je bila ona koja je egzistirala u srednjem porječju Pra e u kasno bronano bilo razlogom opstanka glasinačke kulture u vrijeme migracija nosilaca «žarnih polja», i njenog širenja prema jugu i istoku. Uostalom čak bismo mogli tvrditi da je, a na osnovu pronađenih bojnih sjekira i bodeža me u grobnim priložima u tumulima Vrlazje IV i Kovačev do VI i VII i u ranom i srednjem bronanom dobu, evidentirano sahranjivanje uglednika, koji su zauzimali izraženiji društveni položaj i ugled, a samim tim i određeni stupanj autoriteta. Riječ je vjerojatno, u tim razdobljima koja su prethodila burnim stoljećima kasnog bronanog doba, o sahranjivanju pojedinaca koji su bili poglavari, starješine manjih sto arskih polunomadskih skupina. Ali je i ova pojava nesumnjiv nukleus iz kojeg će se razviti i proto-kneževi iz kasnog bronanog doba te autarijatski kneževi i vladari iz željeznog doba. Pored Maravića, iz perioda kasnog bronanog doba potječu još neki grobovi koji se ističu u prvom redu po bogatim priložima (Borovsko tumul II, grob 1; Mlać X, 5; Podlaze LXXXX.; Štrpci I,1; Kosovo, Planje I, Taline XIX, 4; Plješivica I). I pored

<sup>174</sup> Ovo treba prihvatiti samo uvjetno, jer mnogi tumuli iz centralnog dijela glasinačkog područja i duž Drine nisu još uvijek u dovoljnoj mjeri istraženi. Čović, 1976:274.

<sup>175</sup> Čović, 1967:105

<sup>176</sup> Truhelka, 1890 A:389; Benacović, 1956:21; Čović, 1981:111-117; Isto, 1983:418, 423-424; Drechsler-Briži, 1983:261

<sup>177</sup> Benacović, 1956:33

<sup>178</sup> Truhelka, 1890 A:389; Fiala, 1892:437-438; Isto, 1894:729-743:752-754; Isto, 1895:533-538; Isto, 1896:426-435; Benacović, 1956:10-25; Isto, 1957; Čović, 1983:186-187; Drechsler-Briži, 1983:261-264; Čović, 1987.

injenice da i u svim nabrojanim grobovima iz kasnog bron anog doba nedostaju me u grobnim prilozima oružje i primjetniji statusni simboli i insignije, nedvosmisleno i ovi grobovi pokazuju izdvajanje odre enog broja pojedinaca u odnosu na ve inu svojih suplemenika kako po bogatstvu tako i po položaju koji zauzimaju i ugledu koji uživaju u svojoj zajednici. Kao što vidimo razvitak društvene svijesti (sa naznakama i političkog osjećaja) i društvene strukture kod stanovnika jugoistočne Bosne je prolazilo kroz kontinuirani i potrebno je posebno navesti, autohtoni razvitak, da bi krajem starijeg željeznog doba doživjela i svoju kulminaciju. Uostalom i za gradinu Ilijak, koja je u starijem željeznom dobu odigrala veliku ulogu kao jedan od najvećih centara oko kojih se odvijao ubrzani društveno-politički razvitak autarijatskih zajednica, možemo sa sigurnošću u tvrditi da je postojala već u kasnom bron anom dobu.<sup>179</sup>

Sa željeznim dobom ovaj proces se ubrzava i postaje sadržajnije. Rodovska aristokracija svoju prvu pojavu već imamo u zadnjim fazama bron anog doba, sada se izražajnije izdvaja od ostalog stanovništva. Usložnjavanje i podjela rada usljed gospodarskog i tehničkog poleta, i promjene u društvenoj strukturi autarijatskih zajednica koje su se manifestovale kroz socijalno raslojavanje, izdvajanje vladajućih rodova zahtijevali su i usložnjavanje društvene strukture autarijatskih zajednica. Sada se sve više osjećala potreba za centralizacijom i objedinjavanjem autarijatskih zajednica. Pojedini moćni rodovi su sve više težili da se pored svoga plemena nametnu i drugim autarijatskim bratstvima i plemenima. Proces postupnog objedinjavanja autarijatske narodnosne zajednice je bio normalna povijesna progresija i na kraju se završiti stvaranjem jedinstvenog političkog entiteta kod Autarijata. Naravno je proces unifikacije bio izraženiji na sjeverozapadu uključujući i porjeđe i nešto manjoj mjeri na južnom dijelu autarijatsko-glasinog narodnosno-kulturnog kompleksa. Time bismo mogli zaključiti da je upravo sa sjevera potekao proces objedinjavanja autarijatskih zajednica.

Autarijatske zajednice odlikovale su se tijekom cjelokupnog svoga razvitka u starijem željeznom dobu sa jačom društvenom i političkom kohezijom. Neke pojave, kao što je postojanje utvrđenih gradina sa dvostrukim suhozidom i dodatnim pojanim suhozidom na autarijatskom prostoru ukazuju na postojanje izvjesnog stupnja discipline i hijerarhije u društvenoj strukturi. O postojanju organiziranih i brojnih zajednica jasno svjedoči i činjenica da su tumuli uglavnom koncentrirani u nekropole sa vrlo velikim brojem tumula, situirane na «specijalno» za to određenim lokalitetima, uglavnom u blizini većih gradina. Vjerojatno je svaka lokalna zajednica raspolagala sa svojim posebnim mjestom za «smiraj» umrlih članova. Sve to sugerira postojanje jasno izražene svijesti kod nosilaca starije željeznodobne kulture u

<sup>179</sup> U karti koju je Drechsler-Briži priredila za raspored najvažnijih nalazišta na kojima je pronađen materijal srednjeg bron anog doba ona ucrtava na području jugoistočne Bosne i Ilijak. Drechsler-Briži, 1983:karta 7, "Srednje bron ano doba zapadnobalkanske regije" Precizni podaci i nalazi da je gradinsko naselje Ilijak po svojoj egzistenciji još u srednje bron ano doba još uvijek nisu pronađeni, tako da za sada jedino možemo tvrditi o njegovoj egzistenciji tek u kasno bron ano doba. Pretpostavlja se da jedan grob sa Ilijake nekropole (tumul XII, grob 1) pripada srednjem bron anom dobu. Benac-ovi, 1956:28

jugoisto noj Bosni i dijelovima zapadne Srbije o pripadnosti odre enim zajednica (lokalnog ili šireg karaktera) sa jasno organiziranom i složenom društvenom strukturom.

Brzi društveni razvitak autarijatskih zajednica tijekom VIII. i posebno u VII. st. p. n. e. ogleda se prvenstveno u ja anju mo i i stabilizaciji položaja i autoriteta pojedinih lokalnih, kneževskih «dinastija», koje name u svoj autoritet na pojedinim podru jima. O tom procesu najbolje svjedo anstvo pružaju kneževski grobovi, bogati i raznovrsni materijal prona en u njima i veli ina pojedinih gradina kojima gravitiraju ve e nekropole tumula i one sa kneževskim grobovima. Ti lokalni knezovi su mogli biti vojni, svjetovni i duhovni upravlja i lokalnih bratstava i plemena. U jugoisto noj Bosni je do sada poznato egzistiranje više kneževskih grobova iji se nastanak datira u VII. i VI. st. p. n. e. u nekropolama tumula na lokalitetima Ilijak, Rajino Brdo, Mejdan-Brezje, Arareve gromile, itluci, Osovo-Papratnica, U njima su se sigurno sahranjivali predstavnici onih dinastija koje su vladale u spomenutom periodu nad autarijatskim zajednicama u jugoisto noj Bosni. Postojanje kneževskih grobova dokazuje da je tijekom starijeg željeznog doba došlo do dublje socijalne diferencijacije. Kneževski grobovi nisu bili karakteristika samo autarijatskog kulturnog podru ja, nego skoro itavog euroazijskog podru ja, od Kelta preko Skita do altajskih plemena<sup>180</sup>.

To je bilo i vrijeme kada se završava proces teritorijalizacije i pojedine oblasti se zadržavaju u posjedu pojedinih zajednica tijekom života bar nekoliko generacija. Iako su ove zajednice i dalje prvenstveno bile sto arske, nomadsko sto arstvo i laka pokretljivost malih zajednica postepeno su se transformirali u zajednice koje su se sve više zadržavale na odre enim zatvorenom teritorijalnom okviru. Znatnija vezanost jednog stanovništva i njegovog potomstva na odre enim podru jima u periodu od više generacija, dovelo je do toga da su te zajednice u sebi razvile i izvjestan stupanj privrženosti i pripadnosti teritoriji koju su naseljavali, po evši je osje ati kao ekskluzivno svoju. To je neminovno vodilo teritorijalizaciji jedne zajednice i njenog prelaska na viši stupanj društvene organizacije. Sa željeznom dobom je i kona no nestalo pokretljivosti, i nastupilo je vrijeme relativnog teritorijalnog odre enja ve ine zajednica jugoisto ne Bosne, i one su sada vrsto u svojoj svijesti formirale pojam «svoje teritorije, svoje zemlje». Zahvaljuju i procesu teritorijalizacije od kraja VIII. st. a sigurno u VII. st. p. n. e. možemo pretpostaviti i postojanje kneževina na autarijatskom prostoru. Ove kneževine odražavaju teritorijalizaciju autarijatskih plemenskih zajednica, koje su tijekom prvih stolje a starijeg željeznog doba prošle kroz brzi društveni i gospodarski razvitak.

<sup>180</sup> Palavestra 1984:8. Najranije primjere kneževskih grobova nalazimo ve u znatno ranijim vremenima. Na lokalitetu Mala Gruda u Tivatskom polju otkopan je tumul koji je prvi „pravi“ primjer kneževskog grobana zapadnom Balkanu. Ovaj grob je me u ostalim priložima sadržavao i srebrnu bojnu sjekiru i zlatni bodež.

Parovi -Pešikan-Trbuhovi , 1971; ovi , 1976:322; Isto, 1983 A:16; Dimitrijevi , 1979:272; 322-323; 333; 339; ovi , 1976:322; Isto, 1983 A:162; Arheologija, Vasi , 1997:245

Kada se na karti gleda raspored do sada registriranih nekropola i gradina na matini teritoriji jasno se može primijetiti da su one koncentrirane i da gravitiraju određenim oblastima. U svakoj od tih oblasti matine teritorije gradine su situirane veoma blizu jedna drugoj i razmještene na takvim lokacijama da se čini kao da se one nalaze u nekoj međusobnoj vezi. Ova mreža naselja i strateških položaja je najvjerojatnije stvorena radi osiguranja i utvrđivanja naseljenosti i pripadnosti oblasti koju je specifično plemenska zajednica (kneževina) naseljavala (zauzimala). U drugom krugu svakoj od pojedinih veća gradina iz takvog sistema situiranosti gradina odgovara i gravitacija i koncentracija veća željeznodobnih nekropola tumula. A i položaj do sada otkrivenih kneževinih grobova samo potvrđuje postojanje tih lokalnih kneževina.

I tako na osnovu koncentracije i položaja veća gradina, nekropola tumula koje im gravitiraju te položaja pronađenih kneževskih grobova na prostoru između u planine Romanije i Drine, mogu se uočiti bar tri zone za koje možemo sa većom sigurnošću tvrditi da se tu dogodio i završio proces teritorijalizacije određenih plemena tj. stvaranja kneževina. Prva zona obuhvaćala je Prae, druga Glasina kuvisoravan, a treća prostor između rijeka Rešetnice i Drine. U svakoj od ovih zona nalaze se i kneževski grobovi. U Prae su otkopani kneževski grobovi u nekropolama na Ilijaku, Rajinu Brdu (međusobno udaljeni 1 km) i Mejdani-Brezju koje je od Ilijaka udaljeno 6 km. Na visoravni su otkopani kneževski grobovi u nekropoli Iltuci, tumul I, grob 5 (sredina VI. st. p. n. e.)<sup>181</sup> i Ararevoj gromili (datira se između 550. i 500. god. p. n. e.)<sup>182</sup>, koje su međusobno udaljene oko 2,5 km. Nešto sjevernije od Arareve gromile nalaze se ostaci dugovjeka gradine Kusa, koja je bila naseljena i u ranom brončanom dobu i u kontinuitetu kasno brončano doba-starije željezno doba.<sup>183</sup> Moguće je da su gradine Kusa i, nešto sjevernija, Ketinovi - Kadina Brdo imale isti značaj za dinastiju koja je kontrolirala visoravan i zajednicu koja ju je naseljavala, kao Ilijak za Prae. I po svemu sudeći nije samo «Ilijakina dinastija» iz doline Prae vukla za sobom duži kontinuirani razvoj, nego i druge autarijatske «dinastije», kao što je na primjer i ona koja je vladala na samoj visoravni. To dodatno potkrepljuju i tumuli na navedenom prostoru, od kojih su neki u neposrednoj blizini Arareve gromile, kao što je Bandin Odžak<sup>184</sup>, gdje su pronađeni i grobovi koji se nastanak datira u brončano doba. Porodici tumul, u kojem su uz centralni grob pronađena i uvena *kulna kolica*, nakit i pehar grčkog porijekla, nalazi se na lokalitetu Glasina kod polja-Bjelosavljevići, (4 km jugozapadno od Arareve gromile i 2 km zapadno od Iltuka) i pripada južnom dijelu (sastavljenom od četiri tumula) nekropole tumula pretežno veća dimenzija sa ovog polja. U spomenutom grobu je na osnovu nalaza i svoga položaja u trenutku sahrane, pokopana muška

<sup>181</sup> O kneževskom grobu Iltuci v. Čović, 1979:156-158

<sup>182</sup> O kneževskom grobu Arareva gromila v. Čović, 1979:159-163

<sup>183</sup> Stratimirović, 1891:338-349; Govedarica, 1985:15-27

<sup>184</sup> Hörnes, 1889:135-149; Fiala, 1892:425-429; Benac-Čović, 1956:14; 17; Čović, 1981:101, 105-106, 120-121; Čović, 1983:418-425.



osoba koja je uživala visok društveni položaj i ugled u zajednici kojoj je pripadala, Pokojnik je pored svoga društvenog svjetovnog prestiža održavao i znatan religiozno-magijski primat u zajednici u kojoj je živio, o čemu slikovito svjedoče i veće spomenuta kulturna kolica, koja su upotrebljavana u nekom ritualu toliko bitnom i za zajednicu i za pojedinca da se smatralo shodnim da u njegov grob kao priloga budu ostavljena i kulturna kolica. U ličnosti pokojnika su sigurno bile objedinjene i funkcije svjetovnog, lokalnog starješine i religioznog poglavara i predvodnika bitnog magijskog rituala.

Nesumnjivo je da su pokojnici sahranjeni u tumulima situiranim na Glasina kod polju-Bjelosavljevi ima pripadali istoj onoj zajednici kojom su upravljali knezovi sahranjeni u Ararevoj gromili i itlucima. Ali za razliku od Arareve gromile i istovrsno kao u itlucima, pokojnik iz groba sa Bjelosavljevi o kojem govorimo, je sahranjen skeletno. Nastanak ovog groba stariji je i od kneževskog groba u itlucima, i izgleda da odražava ranije faze egzistiranja «dinastije sa visoravni», kada se ona nalazila u zasjenku Ilija ke dinastije. Kao što izgleda u nekropoli Glasina kod polje-Bjelosavlje i su bili sahranjivani oni pojedinci koji su igrali istaknutu društvenu ulogu u «zajednici sa visoravni» u istom periodu kada su živjeli knezovi sahranjeni u pronađenim kneževskim grobovima na Ilijaku i Rajinom Brdu. Nažalost već i dio tumula sa lokaliteta Glasina kod polje-Bjelosavljevi i, nije bi istraživanje sigurno omogućilo bolji uvid u društveni razvitak autarijatskih zajednica je uništen prilikom gradnje ceste 1879-1880.<sup>185</sup>

Na osnovi spomenutih grobova (Bjelosavljevi i- itluci-Arareva gromila) se može primijetiti linija razvitka na ina sahranjivanja istaknutih pojedinaca iz «zajednice sa visoravni» koja tijekom posljednjih decenija VI. st. p. n. e. prelazi sa inhumacije na incineraciju. A možda su se i pokojnici sahranjeni u ovim grobovima nalazili i u nekoj vrsti povezanog kontinuiteta (nasljednog, titularnog ili nekog drugog tipa),

U trećoj zoni, nalazi se samo jedna nekropola sa kneževskim grobom Osovo-Papratnica tumul II, grob 1 (prva polovina VI. st. p. n. e.).<sup>186</sup> Osoba sahranjena u ovom grobu uživala je iznimno veliki značaj, jer su među priložima pronađeni oružje, žezlo, bronano posuđe strane provenijencije i posebno značajno, bogata oprema jahačeg konja. Na istom lokalitetu su otkriveni i grobovi iz srednjeg i kasnog bronanog doba, što ukazuje i na ovom mjestu na moguće kontinuirani društveni razvitak.<sup>187</sup> U ovom području se nalazi i gradina Sjeversko-Ilijak<sup>188</sup>, ispod koje se nalazi nekropola Podilijak, u koju su sahranjivani stanovnici spomenute gradine. Riječ je o tipu rodovskih tumula, (poglavito iz VII. st. p. n. e.), u kojima

<sup>185</sup> Hochstätter, 1881:289-298; Hörnes, 1889:135-149; Fiala, 1896:437; Benacovi, 1956:15; ovi, 1984:154-155

<sup>186</sup> O kneževskom grobu Osovo-Papratnica v. ovi, 1979:155-156

<sup>187</sup> Fiala, 1897:592-598; Benacovi, 1956:10-11; Isto, 1957:14-15; ovi, 1979:154-156;

<sup>188</sup> ovi, 1959:54; Govedarica, 1985:15-27. Ne bi je trebalo miješati sa «Ilijakom» iz porječja Praške o kojem se bitno nešto kasnije detaljnije govori. Ova dva u znanstvenoj literaturi zabilježena istoimena lokaliteta međusobno su udaljena nešto više od 30 km.

pojedini grobovi sadrže izrazito bogate priloge doma e ili strane proizvodnje.<sup>189</sup> To sugerira da iako u njima nema simboli kih oznaka društvenog dostojanstva karakteristi nih za Autarijate (žezla, «mramora ki» pojas, bojne sjekire) da su u njima sahranjeni istaknuti pojedinci u društvenim strukturama zajednice koja je živjela izme u rijeka Rešetnice i Drine.

Raspored u spomenute tri zone u kojima je bila izraženija koncentracija gradina i tumula, a i u kojima su prona eni i kneževski grobovi, sugerira možda i raspored društvenog i politi kog organiziranja autarijatskih zajednica u periodu VII. st. - kraj VI. st. p. n. e., odnosno postojanje tri *kneževine*. Uostalom može se primijetiti i da mnogi centri, na podru ju naseljavanja autarijatskih zajednica, kao što su Ilijak, Kusa e, Prisoje, ujedno i privredna i politi ka središta odre enih plemensko-teritorijalnih zajednica, reflektiraju svaki za sebe odre ene osobitosti, što se odražava i u lokalnim, teško primjetnim “plemenski” obojenim tipovima nakita, koji još uvijek nisu u dovoljnoj mjeri definirani i razra eni.

Na prostoru jugoisto ne Bosne i Bjelašni kog masiva mogu se uo iti, a na osnovu sadašnjeg stupnja istraženosti, još tri oblasti sa ja om koncentracijom gradina i nekropola sa tumulima, ali i bez registriranih kneževskih grobova (što je rezultat ponajviše slabe istraženosti). Jedna zona bi obuhva ala gornji tok rijeke Lima zahvativši Štrpce, druga gornje Podrinje uklju uju i i gornje i srednje tokove rijeka Tare, Pive i ehotine (ovoj zajednici bi time pripadale i nekropole tumula u okolini Pljevalja i u sjeverozapadnoj Crnoj Gori), a tre a bjelašni ko-trnovsko podru je. Možda su i ove zone, iako u njima nisu prona eni grobovi koje bismo mogli nazvati kneževskim, odražavale izvjesnu teritorijalnu i društveno-politi ku izdiferenciranost izme u pojedinih autarijatskih zajednica, i postojanje za sada pretpostavljenih «kneževina». Posebno se to može re i za zonu gornje Podrinje, gdje se u podru ju izme u rijeka ehotine i Tare nalazilo i kultno središte *Kozlogradske stijene*. U okolini Štrbaca evidentirano je oko 30 tumula, ve inom iz starijeg željeznog doba, ali i iz bron anodobnih razdoblja. Sve to dokazuje da je i gornji tok rijeke Lima bio teritorija koju je zauzimala odre ena ilirsko-autarijatska zajednica u kontinuitetu kroz duži vremenski raspon, sa po etkom u kasnobron ano doba.<sup>190</sup> Prirodna sjeverna granica «štrba ke» zajednice bi bila rijeka Rzav.

Posebnu pri u predstavlja bjelašni ko-trnovski prostor, gdje je uz gornje tokove Željeznice, Crne i Bijele Rijeke evidentirano više gradina (Delijaš, Šiši i, Baša ka gradina, Gradac-Brutusi, gradina Miljanovi i, gradina Pre ani). U ovaj trnovsko-bjelašni ki gradinski kompleks može se ubrojiti i nešto izoliranija u pravcu Konjica, gradina Umoljani koja dominira nad desnom obalom Rakitnice.<sup>191</sup> Pored gradina na ovom podru ju je registrirano i više nekropola tumula; Govedovi i, Ostoji i,

<sup>189</sup> ovi , 1959:53-85; Govedarica, 1978:21-28

<sup>190</sup> Fiala, 1897:610-618; Hörnes, 1901:527-536; Benac- ovi , 1956:11;16;37-38; ovi , 1981:111-112; 117-124; Isto, 1983: 418; 424-425; Drechsler-Biži , 1983:261-264

<sup>191</sup> Patsch, 1902:331

Rakovi i, Grkarica, a po dva tumula na Rakovi ima i Preanima su iznimnih dimenzija, i moglo bi se pretpostaviti da se i u njima kriju kneževski grobovi sli ni onima u dolini Prae ili sa glasina ke visoravni. Sve to dokazuje da je i u ovom području egzistirala jedna društvena cjelina, koja je kontrolirala prostor između Crne rijeke, Bijele rijeke, Rakitnice i gornjeg toka Željeznice i bila most između Ilija koga i Gornje Neretve. Međutim zbog potpune neistraženosti gradina i tumula sa ovog područja, o ovoj šestoj zoni koncentracije tumula i gradina jugoisto ne Bosne od svih drugih zona se najmanje može nešto reći.

Pored ovih šest zona sa svojim jezgrama smještenim na tlu jugoisto ne Bosne, vjerojatno je još jedna autarijatska (plemenska?) zajednica egzistirala neposredno uz desnu obalu srednjeg toka Drine. Ova sedma zona je zahvaćala područje od Drine do Užica, i od planine Tare na sjeveru do rijeka Uvac i Rava na jugu. Na ovom području je registrirano, sondirano ili istraženo više lokaliteta na kojima je pronađen materijal autarijatsko-«glasina ke» provenijencije. Da se na ovom prostoru nalazila sredinom VI. st. p. n. e. određena teritorijalna zajednica sa izgrađenom politiko-društvenom hijerarhijom dokazuje i nalaz bojne sjekire sa dvije paralelne oštrice (istog tipa kao one pronađene u Italucima i Ararevoj gromili) u tumulu VI iz Ražana.<sup>192</sup> O snazi, prevashodno vojnoj i gospodarskoj, u istom periodu ove «sjeveroisto ne» zajednice dodatno svjedočanstvo pružaju i nalazi šljemova ili-ro-grogkog tipa pronađenih u Ražanima i Trsteniku. Zajednica koja je kontrolirala «sedmu» oblast u VII. i VI. st. p. n. e. bila je najisturenija autarijatska, pa i ilirska zajednica okrenuta prema Pomoravlju i Podunavlju, i najvjerojatnije se na teritoriju koju je naseljavala spomenuta autarijatsko-ilirska zajednica odnosi Herodotova (tj. Hekatejeva) «*ilirska zemlja*». Ova zajednica je bila najvažniji ne samo autarijatski, nego i općeilirski bastion, jer je u prvo vrijeme zadržavala i odbijala napade koji su dolazili sa istoka (u esnika «traško-kimerske» seobe, Skita, i drugih naroda) omogućavajući i neometan od vanjskih poremećaja unutarnji razvitak autarijatskih zajednica, kako bi on mogao kulminirati sa posljednjim godinama VI. st. p. n. e. sa stvaranjem jedinstvenog entiteta i kao posljedicom toga otpočinjanjem ekspanzije, i to najviše sa autarijatskog područja istočno od Drine kao polazišne točke. Granično područje ove sedme zajednice može se dokazati upravo i postojanjem toponima za planinu Taru. Slično kao što je to bio slučaj sa južnijom zajednicom oko Foke i gornjih tokova Pive i rijeke Tare, ova zajednica oko gornjeg toka zapadne Morave je za strance predstavljala prvi dodir sa autarijatskom narodnosnom zajednicom. Za njih je autarijatska zemlja počinjala na gornjem toku zapadne Morave i gornjim tokovima Tare, Pive, i oko njihovih sastavaka i zato se u govoru prapovijesnih i protohistorijskih stanovnika centralnog Balkana, zbog jasne distinkcije koja je postojala između u autarijatskog svijeta i stranih naroda (posebno onih neilirskog porijekla) koja je prolazila spomenutim prostorom, upravo za to granično područje najviše i uobičajilo upotrebljavati autarijatsko narodnosno ime. I zbog potrebnog isticanja razlikovanja između u graničnim zona koje su pripadale različitim narodnosnim, kulturnim i

<sup>192</sup> Jovanović, 1979 B:67. O sjekirama kao simbolima društveno-političkog položaja, v. poglavlje *insignije*.

politi kim cjelinama se na ove autarijatske grani ne oblasti primarno i najviše odnosilo autarijatsko ime i zato nas ne bi trebalo uditi da su se tu najviše sa uvali kakvi-takvi tragovi autarijatskog imena.<sup>193</sup> Nakon skoro dva milenijuma imena za spomenute oblasti su se iz mnogih nama još uvijek nepoznatih razloga svele samo na nominiranje jedne planine ( u ijem podnožju se nalaze i nekropole Višesava i Kremna) i jedne rijeke.

Specifi nosti u na inu sahranjivanja u nekropoli Pilatovi i (estetskije i pažljivije oblikovanje grobnih cjelina) vjerojatno su posljedica injenice da je skupina koja je živjela u Pilatovi ima tijekom VII. i VI. st. p. n. e. predstavljala krajnju grani nu to ku ilirsko-autarijatskog svijeta prema neilirskom Pomoravlju, a ne kao što to misli M. Zotovi da je rije o posebnoj ilirskoj plemenskoj grupi koja je imala malo zajedni kog sa okolnim ilirsko-autarijatskim skupinama jugozapadne Srbije i jugoisto ne Bosne.<sup>194</sup> Skupina u Pilatovi ima je kao «posljednja predstraža» samim tim i više, brže i lakše primala strane uticaje u odnosu na ostale autarijatske skupine što se sigurno možda odrazilo i na ve oj sklonosti ka estetizmu u sahranjivanju. Izuzev spomenutog estetskog doživljaja, ostala itava materijalna kultura Pilatovi a je u potpunosti autarijatsko-«glasina ka», što i sam Zotovi potvr uje. Teško je uostalom i pretpostaviti da je na tako malom prostoru egzistiralo jedna zasebna ilirska narodnosna i kulturna zajednica, dok bi ostatak ilirskog stanovništva isto no od Drine inili Autarijati.

Svih sedam zona, pored što odražavaju odre ene politi ko – društvene specifi nosti unutar autarijatske zajednice, predstavljaju i zasebne zemljopisne oblasti, tako da se ini da se teritorijalizacija svake od plemenskih zajednica, odnosno njeno prerastanje u kneževinu odvijala u okvirima postoje ih zemljopisnih oblasti.

### «Ilija ka dinastija knezova»

Najreprezentativniji i najbolje vidljiv primjer za proces društveno-politi kog razvitka na autarijatskom podru ju u VII. i VI. st. p. n. e. je «dinastija» kneževa iji se centar nalazio u gradinskom naselju Ilijak.<sup>195</sup> za koji smo potpuno sigurni da je bio naseljen

<sup>193</sup> Analogiju možemo na i u slu aju italijanske pokrajine Romanje (Romagna) koja je predstavljala krajnju oblast Romejskog Carstva (Bizantije) okrenutu prema Langobardima i bosanske planine (i regije) Romanije na kojoj je u ranom srednjem vijeku bila sigurno ve a koncentracija skupina rimsko-provincijalnog porijekla. Sli nih primjera možemo na i širom Balkana, npr. veliki broj gradova uz bosansku sjevernu i zapadnu granicu redovno ima u svome imenu i pridjev «bosanski», baš poradi distinkcije na prekograni na naselja i podru ja (time se ustvari ozna avala teritorijalna pripadnost tih grani nih gradova), dok sli nih slu ajeva u unutrašnjosti ne nalazimo, pa i u slu aju vrlo malih naselja (npr. naselja sa pridjevom islam u Dalmaciji) koji se nalazio na samoj granici Osmanskog Carstva, odnosno „*zemlji islama*“ prema Mleta koj Republici. I ime Fruške gore je nastalo na ovaj na in, jer je Fruška (frana ka) gora bila krajnji domet frana ke države na istoku (Bruji , 2005:34-35).

<sup>194</sup> Zotovi , 1979:43

<sup>195</sup> Istine radi potrebno je naglasiti da je naziv Ilijak za spomenuti lokalitet potpuno nepoznat kod malobrojne lokalne populacije koja još uvijek živi u porje ju Pra e, a koja za njega upotrebljava isklju ivo naziv Vinograd (ili Vinogradine)-Gornja Vin a. Ali zbog ukorijenjenosti naziva Ilijak u znanstvenoj literaturi, taj termin, nastaviti emo i dalje koristiti u samom radu. Ina e porje je Pra e je kao i šire podru je doživjelo tijekom zadnjeg rata visok stupanj depopulacije (oko 80 %) od kojeg se nije uspjelo oporaviti, a i zaseoci u podru ju Gornje Vin e su i danas potpuno prazni, tako da je vrlo teško provjeriti da li se i ako jeste kada, zbog ega i za koji prostor upotrebljavao termin Ilijak. Vinograd-Gornja Vin a se nalaze nekih 2,5 do 3 km udaljeni sjeverno od stare željezni ke stanice u Hrenovici. Da je Ilijak bio samo termin upotrebljen od strane prvog istraživa a, u našem

neprekinuto tijekom više generacija. Tijekom 1893. i 1894. godine Fiala je u okolici Ilijaka i na Rajinom Brdu, istražio 36 tumula, od kojih su neki bili monumentalniji sa grobovima koji su sadržavali izrazito bogat materijal.<sup>196</sup> Najviše nalaza je dala grupa od pet tumula, smještenih veoma blizu ulaza u gradinu. U toj grupi su iskopana dva kneževska groba (Ilijak II, 1 i III, 9) iji nastanak se datira u drugu polovinu VII. st. p. n. e. U II, 1,<sup>197</sup> koji se nalazi u najvećem od svih tumula na nekropolama Ilijak i Rajino Brdo, je pronađen veliki broj bronanih toka, bronane knemide, dvosjekli željezni mač s bronanim lijepo ukrašenim balakom, mnogobrojni šiljci željeznih kopalja, žezlo, jantarska ogrlica, narukvice, pojasne kopce i 4 bronane posude uvezene iz južne Italije od kojih je posebno zanimljiva rebrasta zdjela koja je vjerojatno korištena u svrhu kulta, kao posuda za izlijevanje tekih žrtava.<sup>198</sup> U drugom grobu III, 9 sahranjen je pojedinac koji se sigurno nalazio u veoma bliskim vezama sa pokojnikom iz groba II, 1. U ovom grobu umjesto žezla pronađene su dvije bojne sjekire, a od ostalog oružja se nailazi na dva dvosjekla željezna mač i na uvene bronane knemide sa prikazima brodova. Pored bojne opreme u III, 9 se nailazi i na kopcu za pojas, 2 mala zemljana pehara za piće, i na vrlo malo nakita (dijadema i narukvice), međutim u njemu izostaje uvezeno bronano posuđe.<sup>199</sup> U istom tumulu je sahranjeno još osam osoba, od kojih 2 žene s dosta bogatim grobnim priložima sastavljenim od nakita i 1 dijete. Pored spomenutih kneževskih grobova, u istoj nekropoli se nalazi i veći broj tumula sa ratnim grobovima i nekoliko dobro opremljenih ženskih i dječjih grobova. Na Rajinom Brdu kneževski grob je pronađen u tumulu koji je Fiala označio kao Ilijak XIII,1 i njegov nastanak se datira na prijelaz VII. u VI. st. p. n. e.<sup>200</sup> I ovaj kneževski grob je pored bogatih priloga nakita, ofanzivnog oružja (dvosjekli mač, duga koplje i više fragmenata od koplja i jednog noža), defanzivnog oružja (bronane knemide sa prikazima jelena) i bronanih posuda sadržavao i žezlo, sličnog oblika kao i u ona pronađena u nekropoli Ilijak (II,1).<sup>201</sup> Žezlo sadrži i grobu u Brezju (lokalitet Mejdan tumul II, grob 1 - datira se u posljednje decenije VII. st. p. n. e.), koji je isto veoma dobro opremljen nakitom, ali u kojem za razliku od ostalih kneževskih grobova nedostaje oružje.<sup>202</sup> Na osnovu činjenica da je na dvije nekropole tumula (Ilijak i Rajino Brdo) pronađeno više kneževskih grobova nastalih u kontinuiranom vremenskom slijedu a da im gravitira i

---

slučaju Fiale, a bez konsultacija sa lokalnim stanovništvom za navedeno područje je vrlo moguće, jer sličan primjer nalazimo i u slučaju istraživanja 1891. god. na pojedinim glasinim gradinama, kada je ...Stratimirovi (1891:338-349) sam dao naziv za gradinu Kusa e → *Gujin Gradac* (i do danas je ovaj naziv za spomenutu gradinu poznat samo u znanstvenoj literaturi, dok lokalno stanovništvo (i upravni organi) i dalje koristi naziv gradina Kusa e.

<sup>196</sup> Fiala, 1893:718-730; Isto, 1894:750-751; Benacović, 1957:7-18; ovi, 1979:143-169, Govedarica, 1985:15-27

<sup>197</sup> O kneževskom grobu Ilijak, II,1 v. ovi, 1979:148-149

<sup>198</sup> ovi, 1976:280-281

<sup>199</sup> O kneževskom grobu Ilijak, III, 9 v. ovi, 1979:147-148

<sup>200</sup> O kneževskom grobu Rajino Brdo v. ovi, 1979:149-152

<sup>201</sup> Fiala, 1893:730-736; ovi, 1979:146-152

<sup>202</sup> O kneževskom grobu Mejdan-Brezje v. ovi, 1979:152-154

nešto udaljeniji usamljeni kneževski grob u Mejdau-Brezju možemo zaključiti da je «Ilija ka dinastija» dominirala jednim širim prostorom sigurno od sredine VII. st. i tijekom prve polovine VI. st. p. n. e. a vjerojatno i dužim periodom. Naravno, ni nakon toga perioda ovo područje nije postalo periferija, nego je nastavilo svoj kontinuirani razvitak i u vrijeme najvećeg zenita autarijatske moći (kraj VI. i početak V. st. p. n. e.) što dokazuju i tumuli sa nekropole Konogovo-Brezje.<sup>203</sup>

Ivanovi ili ja koga vladajućeg roda se sahranjuju uz posebne pokopne nastave i uz bogatu opremu, i to ne samo muškarci, nego i djeca i žene, što jasno odražava da se jedan rod ili možda samo jedna porodica odvojila od ostatka stanovništva i pretenduje da vlast smatra svojim monopolom. Sada je evidentno postojanje roda koji u svojim rukama drži pravo na vlast i ima uvjerenje da se samo iz njegovih redova mogu regrutovati vojnici, koji se simbolički pokazatelj vlasti izražavaju i pronalaze žezla i bojne sjekire. Na pitanje da li je «Ilija ka dinastija» bila nasljednog karaktera po sistemu primogeniture, na osnovu starješinstva ili je knez bio biran na «demokratski» način na vojnim skupštinama, precizan odgovor mogu dati samo istraživanja DNA analize skeletnih ostataka pronađenih u kneževskim grobovima na Ilijaku, Rajinom Brdu i Brezju. Jedino se tako može utvrditi da li je između pokojnika sahranjenih u spomenutim grobovima postojala krvno-genetičko srodstvo, i ako jeste, kakvog je bila karaktera. Dok se ta istraživanja ne obavie, mišljenja smo, a na osnovu velike tumača u kojem su nađeni «kneževski» grobovi, te položaja i sadržine grobova i njihove međuzavisnosti, da je evidentno postojala neka vrsta nasljeđivanja, ako ne direktno sa oca na najstarijeg sina, onda bar na najuglednijeg člana jedne porodice kojoj je pripadalo pravo i dostojanstvo da iz svojih redova daje kneževu lokalnih zajednica.

Uz kneževske grobove «Ilija ka dinastije» pronađeni je i veći broj ratničkih grobova, što dokumentuje i postojanje i sloja ratnika koji se nalazio uz samoga kneza, a ujedno ukazuje i na visoki nivo razvitka društvene strukture i egzistiranje određene hijerarhije unutar «Ilija ka kneževine». Značaj ove «dinastije» za razvitak društvene i političke svijesti kod autarijatskih zajednica je od velike važnosti. «Ilija ka dinastija» je bila prva koja je intenzivnije pokrenula proces međusobnog objedinjavanja autarijatskih zajednica. Pronalazeno žezlo samo potvrđuje visoki autoritet koji je ova dinastija uživala između 650. i 550. god. p. n. e. a vjerojatno i decenijama kasnije na prostoru jugoistočne Bosne. Nije slučajno da je upravo srednji tok rijeke Prače, gdje se nalazi Ilijak, bilo mjesto koje je postalo prvobitni centar okupljanja autarijatskih zajednica. Ova oblast spada u jednu od najplodnijih oblasti u jugoistočnoj Bosni, i pored stočarstva podesna je i za intenzivnu zemljoradnju i sjedilački način života, pa je i intenzitet populacije oko Ilijaka i u Hrenovskom polju morao biti izrazit. Sve su to bili uvjeti koji su omogućili da se tu razvije snažniji društveni organizam. Dolina Prače je ujedno bila i baza odakle su četiri ili pet stoljeća ranije zajednice glasina i ke kulturne grupe kasnog bronzanog doba migrirale prema jugu i dalje prema jugoistoku. I nekropola Maravi i se nalazi na području koje je ulazilo u doseg vlasti «Ilija ka

<sup>203</sup> Fiala, 1892:414-417; Benacović, 1957:23

dinastije». Mogu e je i pretpostaviti i da je izme u osvjedoenog društvenog organizma koji je postojao u kasnobronanom dobu u srednjem porjeju Prae i one kneževine kojom je upravljala Ilija ka dinastija postojala nekakva vrsta kontinuiteta, ali za sada ne raspolazemo sa preciznim dokazima koji bi ovu pretpostavku pretvorili u tvrdnju. Iz svega re enog mogli bi da zaklju imo da su željeznodobni knezovi iz doline Prae upravljali onom oblaš u koja se danas naziva Podromanija, odnosno zahvativši ne samo zemljišta uz rijeku Prae nego i ona okrenuta prema Rogatici i gornjem toku Rešetnice. «Ilija ka kneževina» je bila i najistureniji autarijatski položaj prema sarajevskom podruju, odnosno srednjobosanskoj kulturi i dezitijatskim zajednicama. Gradine Loznik, Mioši i i Vitez, smještene na bitnim strateškim mjestima i sa svojim dominantnim fortifikacijama vjerojatno su obilježavale doseg vlasti ilijskih knezova prema zapadu. Kada se sagleda i kvantitet i kvalitet kompletne prona ene materijalne kulture koja potje e iz razdoblja VIII. - kraj VI. st. p. n. e. sa autarijatskog prostora, ini se da je «ilijska dinastija» odražavala najve i nivo razvitka u odnosu na ostale «kneževine».

Kada se razmatra pitanje Ilijske kneževske dinastije uvijek je potrebno imati na umu da se njena vlast prostirala na podruje koje je gravitiralo rijeci Prae, i samim tim ulazimo u novu problematiku. Pojedina filološka istraživanja dovode u vezu hidronim Prae i imenski oblik Partheni osvjedoen kod niza grčko-rimskih pisaca i u epigrafskim spomenicima.<sup>204</sup> Ako bi se dokazala veza izme u Prae i spomenutog naroda ili plemena, onda bi se ne samo na polju izuavanja autarijatske problematike, nego i uop e iliologije stvorio prostor za mnogobrojne nove konstrukcije, od kojih jednu predstavljamo na sljede i na in,

Pošto je poznato da su Partheni živjeli u rimsko doba u jugozapadnoj Srbiji (oko Užica),<sup>205</sup> zna i na prostoru koji je u starijem željeznom dobu pripadao Autarijatima, mogli bi pretpostaviti da su oni prije IV. st. p. n. e. ulazili u sastav autarijatske narodnosne zajednice, odnosno da su predstavljali jedno od autarijatskih plemena. Vjerojatno je dolina rijeke Prae, zna i Ilijska kneževina predstavljala mati no podruje Parthena, odakle se jedan njihov dio u vrijeme ekspanzije pomjerio isto no od Drine. Iz ove konstrukcije bi onda mogao proiza i zaključak po kome je autarijatsko pleme Partheni, odnosno njegov vladalacki rod, bilo tvorac i Ilijske kneževine.<sup>206</sup>

<sup>204</sup> Pavlovi , 1941:171-187; Isto, 1969: 43; Vuji i , 1982:83;

<sup>205</sup> *CIL* III, 8353 iz Makata i *CIL* III, 14613 iz Bioske. Parthene ( i sjeverne i južne) spominju i *Plin. NH* III, 143; III, 145; Pomponije Mela II, 49; *Polyb.* VII, 9,13; XVIII, 47, 12; *App. Ill.* 2; 16; *App. de bell. civ.* IV, 88; V, 75; *Cass. Dio* XLI, 49, 2; XLVIII, 41, 7; *Liv.* XXIX, 12; XXXIII, 34, XLIII,21; XLIV, 30; Cezar, *Commentarii belli civilis*, III, 41, 1; *Strab. Geo.* VII; 7, 8, a možda i *Svet. Aug.* 19

O Parthenima v. i Patsch, 1938:439-443; Swoboda, 1937:290-305; orovi , 1940:53; Josifovi , 1956:150; Ceka, 1970:421-427; Bojanovsku, 1988:105; Stip evi , 1989:27; 42; 48; Cabanes, 2002:34-36; 47; 53; 79; 83; 125; 129; 148-149; 153; 155; 159-162; 165; 172; 174; 179; 180-181;

<sup>206</sup> Uop eno gledaju i, odnos Autarijati-Partheni bi se mogao svesti na dva pitanja:

1. Da li su Partheni bili zasebna narodnosna zajednica bez bilo kakvog odnosa sa Autarijatima.

Da je postojao ilirski narod pod nazivom Partheni koji je prebivao u nekim dijelovima jugoisto ne Bosne i jugozapadne Srbije dokazuje i Apijanovo djelo Ilirike, gdje se Partheni (kod Apijana u formi Περθηνηῶται) navode kao narod pokoren od strane Oktavijana u istom dijelu sa Ozuaeima (kod Apijana u formi Ὀζυαῖοι) koji su isto vjerojatno bili naseljeni na istoku budu e provincije Dalmacije.<sup>207</sup>

### «Vrijeme ratova»

Sve ve i broj primjeraka oružja koji se ostavljaju uz pokojnika, svjedo i da je VII. i VI. st. p. n. e. bilo vrijeme ne samo naglog društvenog razvitka, nego i doba sve eš ih sukoba me u «dinastijama», odnosno «kneževinama» koje su one

2. Ili su se naprotiv nalazili u organskoj vezi sa Autarijatima, bilo po porijeklu, bilo da su bili plemenska zajednica, sastavni dio autarijatske narodnosne zajednice, ili su samo bili preživjeli preostatak, jedan od mnogih epigona autarijatske narodnosne zajednice i politi kog entiteta, proizašao u novonastalim uvjetima nakon njene nasilne destrukcije kao samostalan narodnosni i politi ki inilac.

Pretpostavku da Partheni nemaju sa Autarijatima zajedni ku vezu ni u kontinuitetu ni po bližem srodstvu, nego da su oni bili zasebna ilirska narodnosna zajednica koja je samo naslijedila prostor sa kojeg su se Autarijati povukli, je vrlo teško podržati. Prvo što bi ona indicirala postojanje jakog novodošlog elementa u dolinu Pra e ili u jugozapadnu Srbiju, oli enog u njegovoj materijalnoj kulturi, što bi zna ilo da je došlo i do prekida kontinuiteta sa starijim željeznim dobom i po etkom novog kulturnog razvitka na druga ijim osnovama. Sa današnjim nivoom poznavanja kontinuiteta razvitka materijalne kulture mi ne možemo tvrditi da je došlo do nagle promjene etni kog sastava stanovništva. Jedino je evidentno da dolazi do znatne depopulacije podru ja, opadanja materijale kulture, i to u jednom vrlo kratkom periodu, djeluju i skoro kao kulturni i populacijski šok za podru je ne samo Pra e nego kompletnu regiju jugoisto ne Bosne i jugozapadne Srbije. Stolje a nakon nestanka autarijatske narodnosne i politi ke zajednice djeluju kao prazna u odnosu na stolje a prije njenog sloma, i nigdje ne možemo evidentirati da je došlo do unosa novog populacijskog i kulturnog elementa. Sve odaje dojam nastavka kontinuiteta sa ranijim periodima, ali sada u fazama prili ne dekadencije i posvemašnjeg kulturnog osiromašenja, što svjedo i da je stanovništvo, odnosno njegova etni ka supstanca, ostalo isto kao i u periodu prije sloma jedinstvene zajednice i da je vodilo direktno porijeklo od stanovnika starijeg željeznog doba, istinskih nosilaca glasina ke kulture, ali sada je ono bilo znatno malobrojnije, na nižem stupnju i kulturnog i društveno-ekonomskog razvitka. Sjeverni Partheni su nesumnjivo jedan dosta mali narod, okružen isto tako malim narodima (v. Prilog I, 2). Postojanje etnikuma sa istim imenom u provinciji Makedoniji (*Plin. NH III, 145*); dodatno potvr uje tezu o autarijatskom podrijetlu Parthena, jer upravo negdje na podru ju spomenute provincije Strabon i Diodor spominju da u njihovo vrijeme još uvijek žive Autarijati ( o tome više v. u poglavlju *Nestanak*), potomci onih skupina koje su u vrijeme seobe sa kraja IV. st. p. n. e. napustile svoju mati nu domovinu. I u rimsko doba (sredina I. st. n. e.) se nailazi tako i na Parthene u provinciji Dalmaciji, naronitanski konvent (*Plin. NH III, 143*) i na Parthene u provinciji Makedoniji (*Plin. NH III, 145*). Postojanje dvije istoimene narodnosne skupine, u našem sluaju Parthena, na razli itim staništima me usobno odvojenim širokim pojasevima teritorija koja su pripadala drugim narodnosnim zajednicama, sigurno je bilo rezultat cijepanja jedinstvene plemenske zajednice iz raznoraznih razloga, i odlaska jednog njenog dijela u potragu za novim staništima. Južni Partheni su u vrijeme rimskog osvajanja Ilirije od druge polovine III. st. p. n. e. igrali zna ajnu ulogu . Spomenuti Partheni su bili naseljeni uz i sjeverno od rijeke Škumbi (Cabanes, 2002:34; 79; 149), na podru ju koje je zahva ao kulturni kompleks Glasinac-Mati, što bi podrazumijevalo da su i južni Partheni do svoje helenizacije bili jedni od njegovih nosilaca.

Razdvajanje naroda i plemena koji se nalaze na nižem stupnju kulturnog, politi kog i uop e društveno-ekonomskog razvitku, s tim da razdvojeni dijelovi zadrže i svoje ime, odnosno na taj ga na in rašire na više teritorija je vrlo esta pojava. Najbolji primjer ovih podjela unutar jednog naroda nastalih seobama pojedinih njegovih dijelova, i to baš za period koji odgovara kasnijim periodima autarijatske egzistencije, nalazimo u sluaju Kelta prilikom njihovog doseljavanja u Donju Panoniju i Balkan. Tako unutar te keltske mase možemo prepoznati i dijelove Belga, Insubra, Tektosaga, Tauriska, Boja, koji su se u nekom ranijem razdoblju otkinuli od svojih matica. I u ranom srednjem vijeku imamo Saksonce i u Britaniji i u Njema koj, i Srbe i Hrvate i u srednjoj Europi i na Balkanu, pa zašto to, kada sagledamo sve usporedne podatke, onda ne bi mogao biti slu aj i sa Parthenima, odnosno jednim od autarijatskih plemena. A uz to, i kod Ilira se nailazi na još jedan sli an slu aj odnosno istoimnosti dvije zajednice, pa tako imamo Amantine u isto noj Slavoniji i prili no južno skoro na granicama ilirskog svijeta i Epira.

Na kraju je ipak potrebno ukazati i na injenicu da se u Apijanovoj (aleksandrijskoj) verziji o postanku Ilira, Παρθῶ, k erka Ilira dovodi u sestrinsku vezu sa Autarijem, a ne kao jedan od njegovih potomaka.

<sup>207</sup> *App. III. 16*



predstavljale. Tako da ovo razdoblje možemo nazvati i «*vrijeme unutarnjih ratova*», koje vode razliiti kneževski rodovi sa šireg autarijatskog područja sa ciljem nametanja hegemonije itavoj narodnosnoj zajednici. Stalni ratovi su neminovno vodili i ka odre enoj modifikaciji društvene strukture, što se manifestira u stvaranju sloja ratnika, koji je kako je vrijeme prolazilo sve više dobivao na zna aju.

Naravno autarijatske «kneževine» ne vode ratove izme u sebe, nego i protiv vanjskih faktora, u prvom redu, susjednih i srodnih Ardijejaca, koji su jugozapadnim i južnim autarijatskim zajednicama predstavljali dugotrajnu konkurenciju na pašnjacima Bjelašni kog masiva. Možda se i vijesti koje Pseudo-Aristotel i Apijan donose o složenoj korelaciji odnosa me u ova dva srodna ilirska naroda, odnose upravo na ovo razdoblje, jer se iz njihovih podataka može naslutiti da je njihova kohabitacija na grani nom području trajala prili no dugo i da je sukobljavanje imalo kroni an karakter.<sup>208</sup> Imaju i u vidu tako dugotrajnije sukobljavanje na granici, mogli bi sa visokim stupnjem vjerovatno e pretpostaviti da je ovo kroni no sukobljavanje zapo elo dosta rano i da je trajalo sve do kona nog ujedinjena autarijatskih zajednica u jedinstveni politi ki entitet. Problem odnosa Autarijata i Ardijejaca ležao je u samoj osnovici njihovog gospodarstva, u sto arstvu. Iako srodna po porijeklu i kulturi, ova dva ilirska naroda su predstavljala ljute konkurente u borbama za bogate zone za ispašu na Bjelašni kom masivu i slana vrela neophodna za brigu o stoci. Na osnovu ostataka materijalne produkcije, o igledno je vrijeme radilo za Autarijate. Oni su ubrzanije razvijali svoju društvenu, politi ku i gospodarsku strukturu, dok su Ardijejske zajednice iako su bile bliže primorju, zastajkivale u razvoju. I onoga trenutka kada se stvori jedinstveni autarijatski politi ki organizam, sudbina stalnog grani nog ratovanja dva konkurentna sto arska naroda biti e brzo odlu ena. U VII. i VI. st. p. n. e. uslijed sve dinami nijeg razvitka na mati nom području, a unutarnji ratovi su samo jedna od manifestacija toga, zapo inje i postupni prodor autarijatskih zajednica prema jugoistoku, i na Pešteru se ponovo javljaju tragovi nosilaca glasina ke kulture (Latinsko groblje, tumulus I, tre i horizont sahrana).

Nalazi bron anih vrhova za strijele skitskog tipa u nekoliko grobova u isto noj Bosni, sugeriraju da je pored niza unutarnjih faktora (kulturni, ekonomski razvitak i pove anje populacije) na proces ukрупnjavanja autarijatskih zajednica u teritorijalno ve e kneževine i plemenske saveze tijekom VII. i VI. st. p. n. e. uticao i jedan vanjski faktor. Pritisak Skita, a možda upada i naroda iz isto nog Balkana koje su potiskivali Skiti,<sup>209</sup> uticao je na autarijatske zajednice da se radi bolje i efikasnije zaštite

<sup>208</sup> *Ps. Aristot.* 138; *Strab. Geo.* VII, 5, 11; *App. Ill.* 3

<sup>209</sup> Skiti su svojim prodorom na prostore današnje Ukrajine i isto nog i srednjeg Podunavlja izazvali itav niz etni kih i narodnosnih poreme aja, i pomjeranja poznatih u znanstvenoj literaturi pod nazivom «tra ko-kimerska» seoba. ( o tra ko-kimerskim i skitskim nalazima v. Garašanin M., 1973:456-464; Gabrovec, 1987:18-19; Vasi , 1987 C:559-567). Spomenuta seoba, a i kasniji konstantni pritisci Skita mogu e je da su uticali i na povla enje autohtonih skupina prema jugozapadu (u današnje Pomoravlje i područje uže Srbije) , gdje potiskuju ili preslojavaju zate ene etnokulturne zajednice potekle od nekadašnjih nosilaca «žarnih polja» koji su se kretali moravskom saobra ajnicom, izuzev grupe Donja Brnjica-Gornja Stražava. Ako bismo se mogli pouzdati u Herodotove podatke (IV, 11-12), u «tra ko-kimerskoj» seobi koja je zahvatila prostore jugoisto ne Europe, Kimerci uop e nisu ni u estvovali. Po Herodotu, Kimerci, ili bar njihova glavnina, su u Malu Aziju prodrli kre u i se preko Kavkaza, a ne preko Balkanskog poluotoka. Vjerojatno su u esnici «tra ko-kimerske» seobe bile

uzajamno bolje povezuju istovremeno izgrađuju i vršuju i stabilniju društvenu organizaciju. Kartiranje nalaza skitskih strelica potvrđuje moguće upade skitskih ratničkih grupa sa sjevera ka jugu, kroz Srijem, zapadnu i jugozapadnu Srbiju,<sup>210</sup> gdje bi se vjerojatno ove skupine sukobile sa autarijatskim zajednicama. Konstantni upadi skitskih i drugih njima srodnih naroda sa donjeg Dunava na Balkan, sigurno su prestali sa uspostavom perzijske vlasti na isto nom Balkanu, odnosno sa Darijevim pohodom na Skite. Uticaj Skita je vjerojatno imao izvjesnog utjecaja i na unutarnji politički razvitak autarijatskih zajednica, posebno se izražavaju i na simboličkoj hijerarhijske sheme. Sjekire s dvije paralelne oštrice kao one pronađene iz Itluka, Ražana i Arareve gromile predstavljaju i karakterističan inventar skitskih nekropola u Transilvaniji i Potisju.<sup>211</sup> Ovo direktno potvrđuje da je skitska društveno-politička organizacija i struktura sigurno bar djelomično u nekim elementima (za sada potvrđeno samo u tipologiji simbolizma) uticala na politički razvitak strukture i institucija kod autarijatskih zajednica. Skitska politička organizacija se u VII. i prvoj polovini VI. st. p. n. e. sigurno nalazila na većem nivou razvitka nego ona kod autarijatskih zajednica. Zato nas i ne treba čuditi da nalaze ovih sjekira upravo nalazimo na sjeveroistoku matičnog teritorija jer su autarijatske zajednice koje su ga naseljavale i prve dolazile u kontakt (kako se čini najviše *neprijateljski*) sa Skitima, od kojih su i preuzele novi tipički oblik za već prisutni simbolizam bojne sjekire. Da je bio primjetan skitski uticaj na razvoj života viših slojeva društva u autarijatskim zajednicama na sjeveru i istoku potvrđuje i nalaz uzda iz konjske opreme iz Osova-Papratnica koja je tipično isto napanonska.<sup>212</sup>

### Ujedinjenje

Proces društvenog uslođnjavanja i unifikacije autarijatskih zajednica, naročito jača ukoliko se približavamo kraju VI. st. p. n. e. Unifikacija, odnosno ujedinjavanje zajednica koje će tvoriti autarijatski narod manifestira se ne samo u novim elementima materijalne kulture nego i u nekim elementima duhovnog sažimanja. Postoji i mišljenje da je proces objedinjavanja srodnih zajednica na glasina kom kulturnom području vodilo pleme koje je nosilo naziv Autarijati, da bi se nakon procesa ujedinjavanja taj termin proširio na čitavu narodnosnu zajednicu.<sup>213</sup> Ovo je dosta diskutabilno pitanje, jer bi pretpostavljalo nepostojanje bilo kakve svijesti o kulturnom, etničkom i narodnosnom srodstvu i pripadnosti zajednici koj kulturnoj sferi me u zajednicama koje su naseljavale prostor rasprostiranja sjeverne varijante glasinačke kulture starijeg željeznog doba unutar koje primjećujemo tako veliku srodnost i koheziju i prije samo ujedinjavanja i stvaranja jedinstvenog političkog entiteta. Zajednička svijesti i izvedeno iz nje zajedničko ime nisu morali zavisiti samo

---

zajednice istočnog Podunavlja i Ukrajine koje bi više-manje bile srodne i sa glavninom Kimerske narodnosne zajednice.

<sup>210</sup> Vasić, 1987 C:565

<sup>211</sup> Jovanović, 1979 B:67

<sup>212</sup> Benacović, 1957:14; Jovanović, 1979 B:67

<sup>213</sup> Vasić, 1967:114 i Papazoglu, 1969, 69 – 100

o postojanju nekog političkog entiteta ili bilo kakve druge društvene zajednice, oni su mogli egzistirati i u sredinama i skupinama koje se nisu nalazile politički ujedinjene, zavise i i baziraju i se na nekim drugim faktorima a ne samo politički, kao što su zajednička kultura, porijeklo, prostor življenja, jezik, religija, na in života, ideologija i sl. Heleni su klasični primjer, jer iako nije bio prisutan faktor političkog jedinstva, oni su imali dosta razvijenu i istaknutu svijest o zajedništvu, uključujući i i zajedničko ime koje nije bilo monopol samo jednog polisa ili samo nekog helenskog plemena i polisa.<sup>214</sup> Uostalom imamo i zemljopisno bliži primjer u slučaju Liburna, koje ime imamo osvjedočeno da postoji još u VIII. st. p. n. e. (734. god. p. n. e.) i kao tako egzistira sve do rimske pacifikacije zapadnog Balkana.<sup>215</sup> Zašto to onda ne bi mogao biti slučaj i kod drugih zapadnobalkanskih autohtonih narodnosnih zajednica, npr. kod Autarijata i Dezitijata. Ime zajedničkog političkog entiteta ni u protohistorijskom ni u antičkom svijetu nije moralo automatski značiti da je došlo i do terminološke prevlasti imena plemena koje je izvršilo ujedinjenje. Najbolji primjer je egzistencija Ilirske kraljevine iz III. i II. st. p. n. e. Nijedan antički pisac taj politički entitet koji je već imao i neke karakteristike državnosti, ne naziva po narodu ili plemenu iz kojeg je potekao vladajući rod (npr. ardijejski) i koje je izvršilo ujedinjenje, nego uvijek upotrebljava skupni pridjev *ilirski*.

I u slučaju zajednica koje su bile nosioci sjeverne varijante glasinačke kulture starijeg željeznog doba mogli bismo pretpostaviti da je i prije njihovog političkog ujedinjenja postojala među njima svijest o zajedništvu i nominirana oznaka za to «zajedničko». U prilog ovoj konstataciji govorila bi nam, jedinstveni prostor življenja, jedinstvo materijalne kulture te istovremenost razvitka i ekonomskog poleta na istavom kulturnom području u starijem željeznom dobu, isti ili dosta sličan obrazac društvenog i duhovnog života i napose njegovog izražavanja. I naravno nigdje ne raspoložemo sa činjenicama na osnovu kojih bismo mogli tvrditi da je do političkog objedinjavanja došlo odjednom. Sve ukazuje na to da je i proces političkog objedinjavanja, kao uostalom i istav kulturni razvitak glasinačke grupe tekao postepenim evolutivnim putem. U sklopu toga bismo mogli i pretpostaviti i da je i u starijem željeznom dobu, u fazama koje su neposredno prethodile nastanku jedinstvenog političkog entiteta postojalo i ime kojim se izražavala zajednička svijest i zašto to ne bi moglo biti ime Autarijata.<sup>216</sup>

<sup>214</sup> Iako je samo porijeklo helenskog imena vjerojatno izvedeno prema Hellas u Tesaliji.

<sup>215</sup> I Daorse spominju pod njihovim imenom i Hekatej (Bojanovski, 1988:32) i Plinije Stariji, pa i Klaudije Ptolemej u prvoj polovini II. st. n. e., zna i da na njihovom primjeru nalazimo ime jednog narodnosnog i političkog fenomena na prostorima Ilirije osvjedočeno u kontinuiranom postojanju od skoro 650 godina. A i to što ih spominje i prepoznaje pod daorskim imenom još Hekatej zna i da su oni do kraja VI. st. p. n. e. već bili formirani kao narodnosna i politička zajednica.

<sup>216</sup> Za razliku od Autarijata, proces političkog objedinjavanja Makedonaca koji je vodio rod Argeada može se dobro pratiti u pisanim vrelima. U slučaju Makedonaca raspoložemo i sa vijestima koje govore o otporu pojedinih plemena procesu unifikacije. Tako je poznat i slučaj sjeverozapadnog makedonskog plemena Linkesta koje se dugo odupiralo objedinjavanju makedonskih plemena, pokušavajući i da zadrži svoju nezavisnost. *Thucyd.* IV, 124-128; *Aristot. Politica* V, p. 1311 b; *Strab. Geo.* VII, c 326.

Od druge polovine VI. st. p. n. e. ovaj proces političkog objedinjavanja primjetno je se i u jednoj vidljivoj pojavi u izrazu materijalne kulture, jer se broj kneževskih dinastija počinje smanjivati, što je u posljednjim decenijama stoljeća rezultiralo postupnim nestankom kneževskih grobova u jugoistočnoj Bosni. Sve ranije nailaženje na kneževske grobove u jugoistočnoj Bosni jasno sugerira da dolazi do opadanja snage lokalnih dinastija i rođovske aristokracije. Nasuprot smanjivanju kneževskih grobova, kako se ide ka kraju stoljeća a sve se više povećava broj ratničkih grobova, što ukazuje na porast broja ratnika koji su sada vjerojatno potčinjeni samo jednom knezu. Nesumnjivo se u tim decenijama odigravaju posljednji činovi «unutarnjih ratova». Jedna od dinastija je sigurno uspijevala da se nametne za hegemonu u ovoj autarijatskoj narodnosnoj zajednici. Svoju povećanu moć i autoritet, veći teritorij i brojniju populaciju koju je kontrolirala «dinastija-hegemon» morala je da potvrdi i povećanjem broja ratnika. Povećanje broja ratničkih grobova ilustrira ujedno i jako utisnutu ratničku tradiciju u kulturu autarijatskih zajednica, koja je nakon završetka «unutarnjih ratova», morala svoj daljnji smisao pronaći i okretanjem prema drugim prostorima, odnosno otpočinjanjem ekspanzije na neautarijatske zemlje.

Na ubrzanje procesa ujedinjenja autarijatskih zajednica u jedan politički entitet, posebno je uticali pojava jednog stranog faktora koji se datira na sam kraj VI. st. p. n. e. stavljaju i točku na političku unifikaciju Autarijata. Ovaj faktor je odigrao veliku ulogu u preorientiranju i preobražanju sporog evolutivnog razvitka većine nehelenskih balkanskih naroda koji je tako bio naglo ubrzan sa promjenama na istoku i jugu poluotoka. Perzijskim zaposjedanjem Male Azije i nametanjem vlasti nad maloazijskim Grcima, mijenja se geopolitička i privredna situacija na širem isto-mediteranskom području. Perzijanci sa Fenicijom zatvaraju isto na tržišta presijecaju i tako tradicionalne trgovačke puteve Grcima. Europski Grci sada težište svoje pažnje i trgovine prebacuju na Zapad, traže i nova tržišta i meću barbarskim narodima Balkana, otvaraju i unutrašnjost poluotoka. Istovremeno se i etrurska trgovina, sve više sa pomorske, preorijentira na kontinentalnu.<sup>217</sup> Naznake povećanog interesovanja etrurskih trgovaca za područje Bosne i Hercegovine u ovom periodu se mogu vidjeti u nalazima umbro-etruskog pisma, i većeg broja nalaza etrurske i uopće italske provenijencije u Podu kod Bugojna,<sup>218</sup>

Situacija na Balkanu se dodatno dramatičnije kada perzijska osvajanja zahvataju i ovaj poluotok. Perzijanci stavljaju pod svoju kontrolu dobar dio istočnih oblasti Balkana Trakiju i Makedoniju. Darije koristi zaposjednute oblasti poluotoka kao bazu za svoj neuspješni skitski pohod, a njegov sin Kserksov pohod na Grke. Prisustvo stranog faktora na Balkanu, jonska buna i perzijski pohodi na europske Grke i grčko-perzijski rat poremetili su ustaljeni ritam života i to ne samo onih naroda koji su se našli u najtješnjem kontaktu sa novonastalim prilikama. Proces koji su nastupili kao posljedica perzijske pojave u blizini, na granicama i unutar samog poluotoka, najviše i

<sup>217</sup> Palavestra, 1984:3

<sup>218</sup> Ovi, 1965 A: 48-65; Isto, 1975: 121-129; Isto, 1983 A:170-181; Isto, 1983 C:433-457; Šalabali, 1967: 35-45.

intenzitet su imali na istočnim i južnim krajevima poluotoka. Udaljavaju i se od ovih balkanskih oblasti opadao je i intenzitet i kvalitet procesa pokrenutih perzijskom pojavom. Sve je to kao posljedicu imalo pojavu sve jaše kohezije unutar narodnosnih zajednica na Balkanu. Samo u tome kontekstu treba promatrati i nastanak takvih zajednica kao što su Delski pomorski savez (koji se kasnije transformirao u atensku pomorsku državu (arhe), Odriska kraljevina (od kraljeva Teresa i njegovog sina Sitalka), pa u neku ruku i Makedonija. Sve to govori da na kraj VI. st. i prve godine V. st. p. n. e. možemo datirati stvaranje i jedinstvenog autarijatskog političkog entiteta.<sup>219</sup> Postojanje jedinstvenog autarijatskog političkog entiteta u vrijeme i poslije ekspanzije potvrđuju i pisana vrela u kojima se spominju autarijatske granice. Pseudo-Aristotel i Strabon tako spominju **zajedničku** granicu Autarijata i Ardijejaca.<sup>220</sup> U Arijanovoj Anabazi nalazimo i spomen "svojim granicama" koji se odnosi na Autarijate.<sup>221</sup> Nije potreban potpuniji dokaz da su Autarijati za Pseudo-Aristotela, Strabona i Arijana, odnosno njihova vrela predstavljali jedinstven politički entitet.<sup>222</sup>

<sup>219</sup> Ovi, 1967:110

<sup>220</sup> Ps. Aristot. 138; Strab. Geo. VII, 5, 11

<sup>221</sup> Arr. Anab. I, 5, 1-4

<sup>222</sup> Izraz «plemenski savez» držimo neprimjerenom terminološkom oznakom za političko-društveni okvir u kojem su živjeli Autarijati u periodu od kraja VI. st. do kraja IV. st. p. n. e. Spomenuti izraz implicira da je riječ o nekoj labavoj, privremenoj društveno-političkoj organizaciji sa provizornim i ad-hoc zajedničkim institucijama, savezu više manjih nezavisnih jedinica primarno rodovsko-plemenske organizacije (sa krvno-genetskim dosta izraženim vezama), koje bi po potrebi stvarali takav savez. 2-stoljetno postojanje Autarijatske političke cjeline, njena unutarnja kohezija i snaga, ali ne u državotvorno obliku i smislu zahtijevaju za svoje terminološko određenje neki adekvatniji termin nego što su to izrazi «plemenski savez», «savez plemena» i sl. Zbog toga smatramo najprimjerenijim da iz širokog spektra terminoloških izraza koji se upotrebljavaju za označavanje i definiranje političke organizacije, u slučaju Autarijata iz perioda kraj VI. st.- kraj IV. st. p. n. e. upotrebljavamo izraz →*politički entitet*. Sa ovim izrazom bi se na najlakši način mogla premostiti praznina između u stupnjeva političkog razvitka koje je i u stvarnom smislu plemenski savez i države. Tako bi se pod izrazom politički entitet mogla definirati nadplemenska organizacija bez duboko ugrađenih i prepoznatljivih formi i institucija državotvornosti u svojoj biti ali koja ipak ima trajniji karakter i koju karakteriziraju;

- a) jasna svijest o neophodnosti njene stalne i kontinuirane a ne ad-hoc egzistencije
- b) svijest o pripadnosti više-manje jednoj određenoj teritoriji, koju smatra ekskluzivno samo svojom.

(Kod onih narodnosnih i političkih zajednica koje su se nalazile u pokretu, ova svijest je mogla biti kompenzirana sa postojanjem svijesti o potrebi pripadnosti jednoj teritoriji, o čemu se može biti detaljnijeg govora niže)

- c) svijest o neophodnosti postojanja izvjesnih stalnih institucija i unutarnje organiziranosti
- d) izgrađeni i funkcionalan sustav i "osjećaji" pripadnosti ili lojalnosti jednom političkom tijelu.

Znači politički entitet je onaj dostignuti stupanj političke organiziranosti jedne narodnosne, društveno-gospodarske i kulturne zajednice i kojeg zbog njegovih gore spomenutih karakteristika ne možemo nazvati ni plemenski savez ni država i koji je od strane drugih političko-narodnosnih zajednica prepoznat i priznat kao jedna zasebna politička cjelina. Da protohistorijskom razdoblju, i to željeznom dobu, upravo najviše odgovara onaj stupanj društveno-političke organizacije koji bismo mogli nazvati →*politički entitet* dokazuju pored Autarijata i druge bliže narodnosne i političke zajednice kao npr. Dezitijati za koje se isto zahvaljuju i pisanim vrelima može sa velikim stupnjem vjerovatnoće pretpostaviti da su (na prijelazu iz stare u novu eru) imali jedinstveni politički entitet, zatim Dardanci, Tribali, Delmati, Odrizi, Skordisci, i Dakija za vladavine Bojrebiste pa i "Ilirska država", Makedonija i Epir (Mološani) su po svojoj unutarnjoj političkoj organiziranosti prvobitno više nalikovale političkim entitetima gore spomenutih naroda nego uređenim državama antičkog Mediterana. Pa i mnogobrojni galski narodi koje spominje Cezar su prilikom rimskog zaposjedanja transalpinske Galije su imali onaj dostignuti stupanj društveno-političke organiziranosti koji bismo mogli nazvati *politički entitet*. (npr. Heduanici, Helveti, Arverni, Belgi, itd.), kao uostalom i pojedini italski narodi u svojoj protohistorijskoj fazi

Zanimljivo je spomenuti da su se u principu na gotovo sličan način i samnitska plemena organizirana u formacije **toutoa** tijekom V. st. p. n. e. ujedinila u Samnitsku Ligu (samnitski politički entitet) da bi se onda uslijed intenzivnog društvenog razvitka i prelaska na nove forme gospodarskog uređenja i taj entitet pokrenuo u ekspanziju. Ako bi se sudilo samo po dostignutom stupnju i veličini produkcije dostupne materijalne kulture koju je podruje svake od kneževskih «dinastija» zauzimalo, mogli bismo smatrati da je «Ilijska dinastija» bila najbitniji faktor u procesu koji se završio ujedinjenjem Autarijata. Arheološka građa, a posebno oružje i oruđe (najizrazitiji primjeri; tip bojnih sjekira s dva paralelna sječiva i krampe) pronađena u kneževskim grobovima koji pripadaju «dinastiji sa visoravni» pokazuju veliku sličnost, skoro podudarnost, sa istovrsnim oblicima nađenim u Ražanima i u grobovima iz Romaje. Materijal iz Ararevih gromila prilično podsjeća i na materijal pronađen u Atenici. Između Arareve gromile i Atenice sličnost se ogleda i u izvornju konstrukcije na oba mjesta, kada je tumul bio zasut do izvjesne visine, pa se tek onda pristupilo izvršavanju pogrebnih običaja.<sup>223</sup> I nalazi trolisnih skitskih

(Samniti, Lukanci, Umbri, Marsi). Može se slobodno tvrditi i da su i Grci i Rimljani prošli kroz fazu *političkog entiteta* (koja je iz raznoraznih razloga definitivno vremenski trajala kraće nego kod svih gore spomenutih naroda, izuzev Makedonaca).

Specifičan oblik je imala politička organizacija npr. Cimbra i Teutona koji su se nalazili u pokretu i koja je sadržavala u sebi sve gore karakteristike *političkog entiteta*, izuzev svijesti o pripadnosti više-manje jednoj određenoj teritoriji, koju smatra ekskluzivno samo svojom. Umjesto nje oni su imali svijest o *potrebi* pripadnosti jednoj teritoriji, što se dokazuje njihovim zahtjevima da im se dodijeli određeno zemljište za nastanjanje. Ova *potreba* je u stvari predstavljala surogat svijesti o pripadnosti više-manje jednoj određenoj teritoriji, odnosno ona bi se razvila u onim okolnostima kada bi određeni politički entitet bio prisiljen uslijed raznoraznih okolnosti (od kojih je najčešće bio prisutan faktor vanjskog pritiska) da napusti svoja dotadašnja zemljišta. Ovakav surogat doživjeti i sami Autarijati i to na kraju svoje egzistencije kada su bili prisiljeni da se pokrenu iz svojih prebivališta, ali kojom prilikom je uspjeli da sa uvaju svoju političku organizaciju. Čak su i one zajednice koje su u tijeku razvitka svoju političku organizaciju preobrazile u dobro organiziranu i stabilnu državu dopuštale mogućnost da promijene svoj teritorijalni okvir. Pa je tako Temistokle zaprijetio svojim saveznicima da ako ne stupe u bitku kod Salamine 480. god. p. n. e. da će Atenjani (koji su se u tom momentu nalazili izbjegli iz Atike) na svojim brodovima napustiti Grčku i ostaviti saveznike same na milost i nemilost Perzijske vojske i mornarice i da će se naseliti na jugu Italije. Zanimljivo je u tom pogledu Temistoklova rečenica "...*Naša domovina (država) ona je ovdje na 200 brodova...*", koja predstavlja klasičan primjer postojanja svijesti o pripadnosti određenom prostoru (kao za etku principa eksteritorijalnosti određenih objekata) ne samo u smislu zemljišta.

Inačice i Cimbrici i Teutoni i oni ostali etnički i narodnosni elementi koji su se sa njima kretali, kretali su se u velikoj masi (procjene se kreću od više stotina hiljada ljudi) 13 godina od Dunava do Ebra i od Sene do rijeke Po. Slično kao i Cimbre i Teutone možemo promatrati i rani politički razvitak Gota, Burgunda i Vandala. Svi spomenuti narodi u našu epohu nisu bili nomadski, stoarski narodi onoga tipa kao što su to bili npr. Huni, nego zemljoradničke zajednice.

Naravno ne bi trebalo isključivati ni mogućnost da je u pre-dentiteskoj fazi dolazilo do stvaranja privremenih saveza među pojedinih autarijatskim plemenima ili kneževinama radi ostvarivanja nekih zajedničkih ciljeva i interesa (vojnih-npr. u svrhu ratova sa Ardijejcima ili obrane od Skitskih upada, gospodarskih ili nekih drugih). A moguće je da je iz jednog ovakvog saveza koji je postojao tijekom druge polovine VI. st. p. n. e. proizašao i autarijatski politički entitet.

Jedan sličan društveno-politički razvitak, istina duboko u povijesnom razdoblju, možemo pratiti u procesu nastanka crnogorske države. Savez crnogorskih i brdskih plemena okupljen oko cetinjskog vladike (znači okupljen na isto religioznoj osnovi) je prvo prerastao od početka XVIII. st. u politički entitet, znači vršio političku jedinicu kojoj su njeni sastavni dijelovi bili subordinirani, a među njima samim postojala su pravila međusobnih odnosa koja su proizlazila uslovno rečeno iz činjenice postojanja političkog entiteta, odnosno iz njega samoga na osnovu nekog ad-hoc dogovaranja plemena, tj. njihovih predstavnika. Taj entitet je tek sredinom XIX. st. prerastao u crnogorsku državu.

<sup>223</sup> Na običaj razbacivanja priloga na široj površini primijenjen u Atenici se nailazi i na primjeru tumula VII u Sjeverskom,

strelica «skitskog» tipa iz itluka možda i na svoj način potvrđuju mogućnost usmjerenost predstavnika spomenute dinastije prema istoku. Ipak najzanimljiviji dokaz za predstavljaju primjerci narukvica od bronanog lima ukrašenih geometrijskim motivima izvedenim ukucavanjem na enim u Ararevoj grobnici, koje po svome tipološkom karakteru predstavljaju direktnu preteču u «mramora kim» pojasa. I lokalitet Potpeine gdje je do sada pronađeno najviše primjeraka narukvica od bronanog lima udaljen je samo 1,5 km od Arareve gomile, i nesumnjivo su i pokojnici koji su (u istom periodu) sahranjeni i u Potpeinama i u Ararevoj gomili, pripadali istoj zajednici. Međutim u Konogovu, gdje je nađena srebrna naušnica koja je opet ne samo po tipu nego i po vrsti metala podudarna sa objektima od metalnog lima pronađenim u vladarskim grobovima se nalazi u «Ilija koj» zoni, a i lokalitet Mioši i (kod Pala) gdje su također pronađene narukvice istog tipa kao u Ararevoj gomili i Potpeinama se nalazi na krajnjem zapadu autarijatsko-«glasina kog» područja, na glavnom putu ka sarajevskom polju, što podrazumijeva da je bio orijentiran prema dolini Prae.

U Ararevoj gomili su pronađeni i astragalni pojasevi koji su isto rasprostranjeni u zapadnoj Srbiji, a vjerojatno su ih preko ilirske populacije kojoj su se nametnuli primili Kelti, tj. Skordisci naseljeni u Donjoj Panoniji. I ovo kao da na neki daleki i indirektni način pokazuje da je visoravan bila izvorište objedinjavanja Autarijata. U Ararevoj<sup>224</sup> grobnici prilozi su uostalom i nešto bogatiji u odnosu na druge, ranije kneževske grobove iz jugoistočne Bosne (Ilijak, Osovo, itluk). Ovdje se odstupilo i od ustaljenog skeletnog sahranjivanja i primijenilo se spaljivanje beživotnog tijela kneza, ali je zajedno sa njim sahranjen inhumacijom i njegov sluga ili rob (koji je vjerojatno bio žrtvovan). I na in sahrane incineracijom uglednog pokojnika obavljen u Ararevim gomilama je identičan sa nađanim sahrane spaljivanjem u Atenici i vladarskom grobu u Pilatoviima.<sup>225</sup> U Pilatoviima su slično kao u Ararevoj gomili, otkriveni centralni grob sa spaljenim pokojnikom i periferni skeletni grob.<sup>226</sup> To bi sa svoje strane govorilo u prilog povezanosti kneževske «dinastije sa visoravni» sa autarijatskom «vladarskom dinastijom», čiji su predstavnici tijekom perioda kraj VI-prva polovina V. st. p. n. e. sahranjeni u Atenici, Pilatoviima i Novom Pazaru.

Uostalom potrebno je ista i još jednu dodatnu činjenicu koja bi govorila u prilog veće značajke «dinastije sa visoravni» u razvitku vrhovnog vladarskog sloja u autarijatskom političkom entitetu-kneževski grobovi koji pripadaju «dinastiji sa visoravni» i itluk i Arareva gomila najmlađe, (posebno ovaj drugi čiji se nastanak datira na sami kraj VI. st. p. n. e.) i vremenski najbliže vladarskim grobovima u

<sup>224</sup> Ime Arareva gomila na Glasnicu izvodi se od reči *arar*, koja se otkrivala u albanskom i još uvijek označava humku. Brovi, 1925;

<sup>225</sup> Palavestra, 1984:23; 64

Materijal iz vladarskog tumula iz Pilatoviia je neobjavljen. Palavestra, 1984:56-57; Spomenuti tumul iz Pilatoviia je za razliku od vladarskih tumula iz Atenice, Novog Pazara i Pečke Banje uklopljen unutar nekropole; međutim po svim ostalim karakteristikama on može zasluživati naziv vladarskog tumula.

<sup>226</sup> Palavestra, 1984:81

odnosu na ostale kneževske grobove u jugoisto noj Bosni. Sjeveroistok mati ne teritorije ina e pokazuje tijekom VI. st. p. n. e. ubrzaniji politi ki razvitak, što je sigurno bila posljedica skitskog pritiska kojem su autarijatsko-ilirske zajednice na sjeveru i istoku od Drine bile najizložnije. To je primoralo ove zajednice da se «pregrupiraju», u vrste unutarnju strukturu i možda se i me usobno po nu uvezivati, tako pokre u i prvi korak ka stvaranju politi ki jedinstvene autarijatske zajednice. Tek nakon uvezivanja sjevernih zajednica proces ujedinjena bi zahvatio i zajednice na jugu. Možda bi se upravo injenicom da je okrupnjavanje po elo na sjeveru mogle objasniti podudarnosti i sli nosti u materijalnoj kulturi me u lokalitetima na «visoravni» i onima isto no od Drine. Upada u o i u slu aju Arareve gromile, i to da ovaj kneževski grob, iako je okružen sa nizom nekropola nije bio sastavni dio ni jedne od njih, za razliku od ostalih kneževskih grobova iz jugoisto ne Bosne koji su bili sastavni dijelovi ve ih nekropola tumula. Kneževski grob u itlucima koji je od Arareve gromile stariji par decenija se nalazi unutar ve e nekropole tumula i ini njen sastavni dio. Zna i da se u vremenu izme u nastanka kneževskog groba u itlucima i onog u Ararevoj gromili dogodila korjenita kvalitativna promjena poimanja kneževske/vladarske institucije, ako ne na itavom autarijatskom podru ju, a ono bar na prostoru koji je zauzimala «zajednica sa visoravni». Kao da se u slu aju Arareve gromile ve po inje da o itava ona glavna distinkcija izme u kneževskih i vladarskih tumula/grobova. Dok se lokalni knezovi sahranjuju u okviru iste nekropole, nekada i u istim tumulima kao i ostali njihovi suplemenici, vladari se sahranjuju izdvojeno od nekropola na posebnom samo za tu priliku izabranom zemljištu i sa posebno kompliciranim ritusom, ime i na taj na in isti u svoju posebnost u odnosu na obi ne «smrtnike». Ustvari ta izdvojenost vladarskih tumula/grobova u odnosu na tumule i nekropole u kojima se sahranjuju «obi ni» sunarodnici, te je i jedna od bitnijih vidljivih razlika izme u institucija lokalnih knezova i vladara, odnosno njihovo iznimno bogatstvo pokazuje da se dogodila kvalitativna izdvojenost odre enih porodica i rodova u odnosu na ostatak stanovništva kojem je u narodnosnom smislu pripadala.<sup>227</sup>

To jasno pokazuje da je i u svijesti Autarijata postojala odre ena distinkcija u odnosu na nekadašnji status lokalnih, plemenskih prvaka i op eautarijatskih, narodnih prvaka, makar i op eautarijatska dinastija proizašla iz jedne od lokalnih dinastija. Za razliku od kneza, vladar je uživao znatno ve i ugled, mo a možda, kao što pokazuju «mramora ki» pojasevi i religiozni oreol. Njegov položaj je bio na neusporedivo ve em stupnju nego što je to bio stupanj njegovih predaka. Samim tim je pozicija vladarske institucije, odnosno pojedinaca koji su je obnašali i sa kojom su se u o ima Autarijata identificirali, bila nešto drugo od lokalnih knezova. Zbog spomenute injenice smo i smatrali neophodnim da uvedemo terminološku distinkciju *knez-vladar*, kako bi na najlakši na in objasnili sadržinsku razliku izme u dvije institucije. Nova, *vladarska, institucija se odlikovala i u novim estetskim shva anjima njenih*

<sup>227</sup> Sli na pojmovna distinkcija primjenjuje se i u slu aju I Avarskog Kaganata, u kojem se isto razlikuju kaganski (tj.vladarski) i kneževski grobovi. (Arheologija, Gavela, 1997:197-198). I u ovom slu aju grobovi avarskih vo a su situirani van klanske nekropole.



*nosilaca; oni sada nose odijela protkana zlatnim i srebrnim aplikacijama i zlatni ili srebrni pojasevi sa magijsko-religijskim simbolima, narukvice ve ih dimenzija, kape i ogrta e iski ene zlatnim dugmadima i privjescima, šljemove i oklope oboga ene zlatnim i srebrnim aplikacijama, a upotreba gr ko-italske fine keramike, uvoznog bron anog posu a i obi nog luksuznog nakita je prelazila sve granice. Vladar je zna i i svojom svakodnevnom pojavom, koja je «zra ila» sa raskošju i luksuzom, u svijesti Autarijata zasjenjivao nekadašnje «skromne» lokalne knezove.*

## 7. Ekspanzija

Kontinuirani gospodarski i društveni razvitak Autarijata tijekom više stoljeća, i napose stvaranje jedinstvenog političkog entiteta rezultirali su posljedicama ne samo po Autarijate nego i na njihovo susjedstvo. Vjerojatno je, usljed razvoja, došlo i do znatnog porasta stanovništva a i do akumuliranja takve energije na uskom autarijatskom i glasinom kulturnom arealu da se ona neminovno morala disperzirati na okolne zemlje. I želja za kontrolom trgovačkih puteva kojima se kretala razmjena sa mediteranskim kulturama je ležala u motivaciji za ekspanzijom. Porast potražnje i ponude na autarijatskom teritoriju zahtijevao je da se radi bolje i bogatije trgovine uspostavi kontrola i nad trgovačkim komunikacijama. O tome dovoljno govori veliki broj namijenjenih uvoznih luksuznih i praktičnih predmeta u razdoblju Halštata D (po Garašaninovoj kronologiji).<sup>228</sup>

Stvaranje jedinstvenog, stabilnog i mnogopolitičkog entiteta je bio jedan od najvažnijih preuvjeta za ekspanziju širokog obujma. Da nije postojao autarijatski politički entitet teško da bi autarijatska ekspanzija uopće bila moguća. Političko jedinstvo narodnosne cjeline i smanjivanje lokalnih partikularizama neminovno ima kao posljedicu i stvaranje jake vojne snage. Porast značajna i jačanja vojne snage ilustrira veliki broj ratnih grobova. Sve su to preuvjeti za otpuštanje i preduzimanje ratnih pohoda. Oni ne mogu imati samo karakter pljačakih upada, nego i razgranatih osvajačkih i hegemonističkih pohoda prema susjednim narodima, kako na one sa kojima imaju zajedničko ilirsko porijeklo tako i na neilirske narode.

Ranije konstantno ratovanje za vrela i slane i slatke vode, pašnjake, plodne rijeke i doline bilo da su se sukobljavali isti narodi ili samo pojedina njihova bratstva, klanovi ili plemena, sada se pretvorilo u znatno ozbiljniji rat sa karakteristikama ekspanzije na susjedna područja, teže i uspostavi kontrole nad tim područjima.

### Tijek i vrijeme ekspanzije

Jedino što sa sigurnošću možemo tvrditi u vezi autarijatske ekspanzije jeste da je ona nepobitna činjenica i da se desila u jednom određenom vremenskom periodu na određenom balkanskom prostoru. Sve ostalo je predmet tumačenja pisanih vrela i ostataka materijalne kulture.

Prvo ćemo se osvrnuti na pisani materijal. Strabon na dva mjesta spominje autarijatsku moć. Prvo ih navodi zajedno sa Ardijejcima i Dardancima kao narodima koji su ranije bili najmoćniji u Ilirima.<sup>229</sup> Na drugom mjestu Autarijatima se

<sup>228</sup> Garašanin M., 1957: 46 i d.

<sup>229</sup> Strab. *Geo.* VII, 5, 6

posve uje cjelokupno poglavlje i u uvodu se navodi da su oni nekada bili “najve i i najmo niji” (μέγιστον καὶ ἄριστον) ilirski narod.<sup>230</sup> Apijan opet samo uzgred navodi da su Autarijati bili najbolji na kopnu.<sup>231</sup> Iako se njegov podatak odnosi na prili no kasnije razdoblje, i kod Orozija saznajemo da je i Kasander poznavao snagu i veli inu (*virtutem et multitudinem*) autarijatskog naroda, iako je taj podatak vjerojatno bio reminiscencija na Autarijate starijih vremena, a ne one iz Kasandrovog doba.<sup>232</sup> Pisana gra a potvr uje i pravce autarijatske ekspanzije u samo dva smjera; isto ni prema Ibru i Pomoravlju, u pravcu teritorije Tribala<sup>233</sup> i južni na planinskom podru ju i prema isto noj Hercegovini, odnosno na podru je Ardijejaca.<sup>234</sup> To nipošto ne zna i da se ekspanzija i uvjetovana sa tim hegemonija Autarijata desila samo na isto nom i južnom pravcu. Zbog Pseudo-Skilaksovog smještaja Autarijata u blizinu Skadarskog jezera, ne bi trebalo iz ovog odre ivanja smjerova autarijatske ekspanzije na osnovu vrela isklju iti i jugoisto ni pravac, uz doline Tare i Pive prema dolini Mora e i Drimu te Skadarskom jezeru.<sup>235</sup> Zbog toga što nijedno vrelo, pa i kada govori o prodorima i pobjedama Autarijata, izri ito ne navodi autarijatsku ekspanziju prema ovom podru ju, mogli bismo sa prili no velikim stepenom obazrivosti tvrditi da se ova faza ekspanzije desila prije ve spomenutih pravca ekspanzije. Strabon opet spominje da su Autarijati zavlada i drugim Tra анима i Ilirima,<sup>236</sup> me utim on se zadovoljava samo spomenutom konstatacijom i ne pojašnjava kojim su to drugim ilirskim i tra kim narodima Autarijati pored Tribala zagospodarili, ostavljaju i to pitanje u sferama naših špekulacija i dokazivanja.

Kada se obra uje autarijatska ekspanzija trebalo bi isklju iti mogu nost da je ona bila motivirana nekim imperijalnim motivima, ili željom za regionalnim gospodstvom ili za stvaranje nekog imperijalnog državnog organizma na Balkanu. Autarijati su bili na takvom stupnju unutarnjeg društvenog i gospodarskog razvitka da oni kada su i krenuli u ekspanziju, nisu bili sposobni da stvore državno-politi ki okvir, i cjelokupna ekspanzija Autarijata imala je prakti ni karakter radi zadovoljavanja egzistencijalnih potreba.

### Isto ni pravac

Ekspanzija na teritoriju Tribala imala je upravo prakti nu motivaciju, kako bi se planinci spustili u rije ne doline Morave i time zagospodarili i moravskom komunikacijom. U svome naumu autarijatski vladaju i sloj koji je primarno i bio zainteresiran za trgovinu sa gr kim i italskim svijetom, je potpuno i uspio.

<sup>230</sup> *Strab. Geo.* VII, 5 11

<sup>231</sup> *App. Ill.* 3

<sup>232</sup> *Oros.* III, 23, 26

<sup>233</sup> *Strab. Geo.* VII, 5, 11 i *App. Ill.* 2 (rije je o podatku mitološkog karaktera)

<sup>234</sup> *App. Ill.* 3; *Strab. Geo.* VII, 5, 11

<sup>235</sup> *Ps. Scyl.* 24.

<sup>236</sup> *Strab. Geo.* VII, 5 11

Autarijatski prodor na teritoriju i podjarmljivanje Tribala je najbolje u izvornoj grafi i osvjeđen, ali je i pitanje kada se on desio proizvelo najviše nedoumica, polemika i postavljanja raznovrsnih teza. Upravo su se na pitanju vremena autarijatske ekspanzije na tribalsko narodnosno područje najviše razišli povijesna nauka i arheologija.<sup>237</sup>

Za po etak potrebno je analizirati sam podatak gdje se govori o autarijatskom podjarmljivanju Tribala. U zadnjim reenicama poglavlja u kojem govori o Autarijatima, Strabon navodi da su Autarijati podjarmili (καταστρεψάμενοι) Tribale ija se teritorija proteže od zemlje Agrijana do Istra u dužini od 15 dana, zavladao drugim Traanima i Ilirima, da bi zatim podlegli Skordiscima, a na kraju Rimljanima.<sup>238</sup> Postoji još jedan podatak iz Strabonove Geografije koji eksplicite ne spominje

<sup>237</sup> Zippel, Niese, Patsch i Schütt ekspanziju Autarijata dovode u vezu sa keltskom najezdom i datiraju je izuzev Niese u po etak druge polovine IV. st. p. n. e. dok Niese kada govori o ekspanziji Autarijata ima u vidu autarijatsku seobu iz 310. god. p. n. e. (Zippel, 1877:38-39; Niese, 1893-1903:304 i 11, 13; Patsch, 1922:47 i d.; Schütt, 1910:57). Po Polaschek-u Autarijati su po etkom IV. st. p. n. e. pokorili Tribale. Približnu dataciju onoj koju je dao Polaschek na prijelaz iz V. u IV. st. p. n. e. dao je i Milutin Garašanin (Polaschek, 1937:2395; Garašanin M., 1949:135). Izgleda da je u slučaju Garašanina riječ o pokušaju kompromisnog usklađivanja rezultata do kojih je došao arheološkim istraživanjima i dotadašnjih povijesnih sinteza u kojima se raspravljalo o Autarijatima. Papazoglu, koja se najviše do sada bavila problematikom Autarijata, prvenstveno na osnovu pisanih vrela tvrdila je da se ekspanzija na tribalsku teritoriju dogodila, nakon smrti Aleksandra Velikog 323. god. p. n. e., kada su navodno Autarijati iskoristili dijadoške ratove i kaos koji je nastupio i pregazili Tribale i preplavili Pomoravlje. Papazoglu, 1969:43,45, 69,83,86

Ina e postoji u historiografiji jedna tendencija, po ev od Zippel-a da se cjelokupna povijest Autarijata sažme u samo jedno, četvrto stoljeće p. n. e. svode i sve što se desilo sa Autarijatima u kontekst pojave i najezde Kelta na Balkan. Keltski pritisak kao uzrok autarijatske ekspanzije navodi se i u Historiji jugoslavenskih naroda. U stavu iznijetom u spomenutoj sintezi Kelti nisu potisnuli samo Autarijate i to na južnu Moravu, nego i sve ostale ilirske narode, uključujući i Ardijejce!? (HNJ, Tom I, 1959:21-22). Međutim kada se malo bolje izanalizira povijesna grafika, može se jasno vidjeti da teza po kojoj se ekspanzija i hegemonija smještaju u IV. st. p. n. e. ustvari nema nikakvo uporište u pisanim vrelima. Niti se eksplicitno spominje a niti se može naslutiti u vrelima da se autarijatska ekspanzija desila u tom periodu. Riječ je o najobnojoj konstrukciji kako bi se autarijatska ekspanzija i njihova povijest uopće uklopili u kontekst zbivanja na srednjem Balkanu izmeću uzdizanja Makedonije i najezde Kelta.

Nasuprot mišljenja F.Papazoglu stoji mišljenje nastalo na osnovu arheoloških istraživanja, po ev od B. G. Vasi i njegovih radova «Izvori za istoriju Autarijata» (G. Vasi, 1967:107) i «Od Butmira do Ilira» (G. Vasi, 1976:285-286), a podržano i od drugih istraživača (kao na primjer B. Jovanovića, 1979 B:69) do velikih sintetičkih radova u PJZ V i Arheološkom leksikonu BiH, (G. Vasi, 1987:626-627; Benac 1987:786; 793; Arheološki leksikon BiH, Tom I, 1988:60), a po kojem se ekspanzija desila krajem VI. i po etkom V. st. p. n. e. I Rastko Vasi, smatra da se kulminacija razvitka glasina ke kulture starijeg željeznog doba, autarijatske moći i ekspanzije desila u VI. i V. st. p. n. e. i da su Tribali poraženi od strane Autarijata nekad u periodu od po etka V. st. p. n. e. pa do posljednje trećine istog stoljeća (Vasi, 1991:75; 78-79; 81). S druge strane Wilkes (2001:155) drži da se ekspanzija kulture tumula glasina ke kulture krajem V. st. p. n. e. proširila u isto nu Srbiju, a sukladno s tim da se tada i desila autarijatska ekspanzija na Tribale.

Suočena sa obiljem arheoloških dokaza koju ekspanziju glasina ke kulture datiraju u znatno ranije radoblje, i o itom protivrije nosti svoje teorije o autarijatskoj ekspanziji na tribalsko područje izmeću 323. i 310. god. p. n. e. Papazoglu unosi novu teoriju o ekspanziji "nosilaca halštatske kulture bosanskog tipa" na zapadnom i centralnom Balkanu stoljeće ima prije po Papazoglu pretpostavljene autarijatske ekspanzije (1969:207). Evidentno je da Papazoglu pretpostavlja postojanje dvije balkanske ekspanzije iji bi se centar nalazio negdje u isto noj Bosni. Ovako postavljenom konstrukcijom nastojalo se da se dovedu u sklad i rezultati arheoloških istraživanja, a da se istovremeno ne naruši osnovna misao o dataciji autarijatske ekspanzije na isto nom pravcu.

<sup>238</sup> Kad bi se bukvalno analizirao Strabonov tekst mogao bi se ste i utisak da se sve odvijalo jako brzo. Ali Strabonovo djelo je zemljopisne prirode i povijesni podaci imaju tek uzgredni karakter, kojima se dopunjuju opisi pojedinih zemalja. Kod Strabona je primjetna tendencija da mnoštvo povijesnih podataka uklopi u relativno male odjeljke, nadovezuju ih i jedne na druge, bez obzira da li oni imaju uzročno-posljedičnu i smislenu vezu. U našem slučaju Strabon je skoro polumilenijumsku povijest sazeo u samo dvije reenice. Time bi trebalo razlučiti prvu reenicu na tri različite smislene cjeline, -prvu gdje se spominje podjarmljivanje Tribala, drugu o rasprostranjenosti Tribala i treću o vladavini nad drugim Ilirima i Traanima. Prvu i treću u cjelinu bi mogli dovesti

Autarijate<sup>239</sup>, ali bi se lako moglo zaključiti da se pod Ilirima pred njihovim pritiskom Tribali prelaze i na drugu stranu Dunava krijući Autarijati.<sup>240</sup>

Tukidid donosi dva veoma bitna podatka koja prilično pomažu u rješavanju zagonetke vezane za vrijeme autarijatske ekspanzije. Opisuju i zemlju Odriskog kralja Sitalka, Tukidid na krajnjoj zapadnoj granici Sitalkovog kraljevstva spominje Tribale “i to slobodne (nezavisne)” (καὶ τοῦτους αὐτόνομους) na rijeci Isker (Ὀσκίου).<sup>241</sup> Navedeni fragment se direktno nadovezuje na Tukididov opis Sitalkovog pohoda na Makedoniju 429. god. p. n. e. U drugom podatku, dok spominje bitku kod Delija 424. god. p. n. e. izmeđ u Beoana i Atenjana Tukidid uzgred napominje da je gotovo istovremeno sa bitkom kod Delija, poginuo i kralj Sitalko, napavši Tribale koji ga pobijediše.<sup>242</sup> Iz navedenih podataka evidentno je da su Tribali izmeđ u 430. god. p. n. e., (vjerojatno i nešto ranije), i 420. god. p. n. e. već bili nastanjeni na Iskeru. Za našu studiju bitno je Tukididovo spominjanje slobodnih (αὐτόνομους) Tribala u smislu kao da postoje i oni koji nisu slobodni.<sup>243</sup>

Kada se spominju Tribali u IV. st. p. n. e. nigdje se ne može primijetiti ni eventualna mogućnost da postoje različite grupe Tribala. Naprotiv, Izokrat u svojoj Panatejskoj besjedi koja se datira izmeđ u 342. i 339. god. p. n. e. spominje kao općepoznatu činjenicu da su Tribali “složni kao nijedan drugi narod”.<sup>244</sup> Razumljivo je zašto u IV. st. p. n. e. ne postoje svjedočanstva o statusno različitim skupinama Tribala. Sjetimo se da nekada slobodne i diferencirane Tribale je već izbljedio i savremenici pred svojim oči ima jedino imaju složne i ujedinjene Tribale, koji uznemiravaju svoje susjede, pobjeđuju grčke kolonije, ratuju sa Makedonijom i čak ranjavaju Filipa II. U odnosu na IV. st. p. n. e. kada se Tribali prepoznaju kao jedinstveni narod i politija, u

---

u vezu, dok bi se podatak o tribalskom prostiranju odnosio na neko drugo vrijeme, pogotovu jer samo na tom mjestu Strabon upotrebljava sadašnje vrijeme, za razliku od prve i treće cjeline u kojoj upotrebljava prošla vremena. (*Strab. Geo.* VII, 5, 11)

<sup>239</sup> *Strab. Geo.* VII, 3, 15

<sup>240</sup> Ovaj Strabonov podatak se jedino može odnositi na Autarijate jer Dardanci, jedini koji se još uzimaju u obzir kao eventualni uzročnici potiskivanja Tribala, nikada nisu prodrli tako daleko na sjever. Zatim, Dardansko izbacivanje u prvi plan izbija tek nakon autarijatskog sloma, a ako se i dardansko potiskivanje i desilo to se moralo desiti poslije sloma Autarijata, znači u III. i II. st. p. n. e. jer su prije toga razdoblja Autarijati živjeli sjevernije od Dardanije. Ali u III. i II. st. p. n. e. na tom prostoru su živjeli Skordisci koji su bili i previše moćni i sigurno ne bi dozvolili Dardancima da prodiru na sjever sve do Dunava. I na kraju najvažniji detalj; ne postoji ni jedno pisano vrelo kojim se potvrđuje da su se Dardanci sukobljavali sa Tribalima, dok u slučaju Autarijata postoji.

<sup>241</sup> *Thucyd.* II, 96

<sup>242</sup> *Thucyd.* IV 101

<sup>243</sup> Smisao takvog razumijevanja Tukididovog spominjanja “slobodnih Tribala” potvrđuje i sam Tukidid. Na početku istog odjeljka gdje spominje slobodne Tribale Tukidid govori o peonskim plemenima Agrijana i Lelejaca koja se nalaze u okviru Sitalkovog kraljevstva, da bi odmah zatim spomenuo da je kraljevstvo graničilo i sa slobodnim Peoncima. Jasno se vidi da Tukididova distinkcija kada govori o dijelovima jednog naroda koji imaju različiti politički status. Interesantno je to uporediti i sa brojnim spominjanjima u izvorima slobodnih Tribala gdje se pridjev “slobodnih” upotrebljava kao distinkcija u odnosu na one Tribale koji su bili u okvirima Odriske kraljevine, njenih epigona u drugoj polovini IV. st. p. n. e. ili neke druge hegemonije. Znači da u Tukididovom vremenu pored Tribala o kojima on govori i koji su slobodni postoje i oni koji se nalaze pod injenom hegemonijom nekog drugog naroda, čije ime Tukidid ne navodi.

<sup>244</sup> Izokrat, 227-228

drugoj polovici V. st. p. n. e. primje uje se diferenciranje Tribala. To evidentno dovodi do zaklju ka, da ako pretpostavimo da postoje i Tribali koji nisu slobodni, da se oni nalaze pod hegemonijom Autarijata. Pošto raspoložemo sa izvornom potvrdom da su Autarijati podjarmili Tribale jedino Autarijati i dolaze u obzir da budu gospodari nad onim dijelovima Tribala koji su zavisni.

Da bi se dobila potpuna slika sudbine Tribala u V. st. p. n. e. potrebno je Tukididove vijesti dovesti u vezu sa ve ranije spominjanim Herodotovim podatkom. U njemu imamo za po etak V. st. p. n. e. lokalizaciju Tribala u podru ju Pomoravlja, da bi ih onda, i to one slobodne, oko 430. god. p. n. e. našli posvjedo ene jugoisto no, na rijeci Isker. Zna i da se izme u ova dva podatka desilo nešto što je poremetilo teritorijalnu rasprostranjenost srednjobalkanskih naroda. Jedino što dolazi u obzir je autarijatska ekspanzija. Time bi Herodotov podatak predstavljao *terminus post quem*, a Tukididovi podaci *terminus ante quem* autarijatske ekspanzije u isto nom pravcu.<sup>245</sup>

Logi kim zaklju ivanjem i pažljivijim posmatranjem Tukididovog podatka o slobodnim Tribalima mogli bismo još preciznije datirati autarijatsku ekspanziju u pravcu istoka. Iz smisla teksta u kojem se spominju nezavisni Tribali, primje uje se da se pridjev "slobodni (nezavisni)" pojavljuje kao ve ustaljeni termin, nigdje se i ne nagovještava da su Tribali došljaci na obale Iskera ili bilo kakvo njihovo kretanje. Iako bi se možda na osnovu Sitalkovog ratovanja sa Tribalima, po Tukididu ono je bilo ofanzivnog karaktera od strane odriskog kralja, moglo naslu ivati da su Tribali vršili konstantni pritisak na zapadne granice Odriske kraljevine. Sve ovo implicira da su ekspanzija i posljedice vezane za nju ve svršen in, i da je hegemonija Autarijata na isto nom pravcu ve ustaljena. Time vrijeme ekspanzije ne bi trebalo naslanjati baš za 430. god. p. n. e. i mogli bi je datirati u par decenija ranije, najvjerojatnije u prvu polovinu V. st. p. n. e. Potvrdu tome daju i autarijatski vladarski grobovi u Atenici i Pilatovi ima, koji su nastali u prvim decenijama V. st. p. n. e., što podrazumijeva da se ekspanzija na zapadno tribalsko podru je morala desiti prije nastanka spomenutih grobova.

Postoji još nekoliko dokaza na osnovu kojih bi mogli potvrditi izvjesnu starost autarijatske ekspanzije i hegemonije na srednjobalkanskom podru ju. Strabonovo nabranje nekada najmo njih ilirskih naroda ima povijesnu vrijednost. U njemu se Autarijati stavljaju na prvo mjesto ispred Ardijejaca i na kraju Dardanaca.<sup>246</sup> Upadljivo je da Strabonov redosljed odgovara stvarnom kronološkom rasporedu uspona nabrojanih naroda. Ardijejski uspon se datira u III. st. p. n. e., dardanski još

<sup>245</sup> U slu aju da Herodotov podatak nije bio pozajmica od Hekateja i da odražava injeni no stanje na središnjem Balkanu tijekom putovanja na kojem je Herodot saznao informaciju ( za nas nepoznatim kanalima), onda se pitanje datacije dobivanja podatka o «tribalskoj ravnici» stavlja u prvi plan. Herodot ju je najvjerojatnije morao dobiti prilikom svoga boravka na crnomorskoj obali. August Musi (1900:19), smatra da se Herodotovo skitsko-crnomorsko desilo prije njegovih putovanja po Aziji i Egiptu, a da je u Egiptu boravio poslije 448 - 447. god. p. n. e. a pošto se azijsko putovanje desilo prije egipatskog, onda bismo njegovo crnomorsko putovanje datirali u šestu deceniju V. st. p. n. e. Na osnovu iznesenog *terminus ante quem* autarijatskog prodiranja na tribalsko podru je bi se više pomjerio prema sredini V. st. p. n. e.

<sup>246</sup> *Strab. Geo.* VII, 5, 6

kasnije, a autarijatski bi bio znatno stariji od svih njih. I na primjeru Kelta on se pridržava istoga principa, jer prvo spominje Boje a tek zatim Skordiske, koji se pojavljuju kasnije nego Boji. I ovdje primje ujem Strabonovu sklonost ka sažimanju povijesti Balkana, jer umjesto da se zadržava na potankostima opisa vremena mo i tih naroda, on ih jednostavno samo nabroji u nekom smislenu kronološkom slijedu.

Sljede i podatak je mitološke naravi. Na po etku svoje Ilirske knjige, Apijan donosi genealogiju ilirskih naroda, zasnovanu na gr kim mitovima i legendama. Po njoj Autarij, eponim Autarijata pripada prvoj generaciji Ilirovih potomaka. Autarijev sin je Panonije koji opet ima sinove Skordiska i Tribala, rodona elnike odgovaraju ih naroda. Tribali se zna i dovode u vezu sa ilirskim etnosom preko Autarijata. Kao prvo vidljivo je dosta rano uvrštavanje Autarijata, odmah iza Enheleja, u red Ilira, što nedvosmisleno potvr uje drevnost njihovog postojanja. A s druge strane dovo enjem Tribala u vezu sa Autarijem u svojstvu unuka po muškoj liniji (*agnati*), on se stavlja u status osobe koja se nalazi pod o inskom vlaš u (*pater potestas*).<sup>247</sup> Zadnji zaklju ak sugerira da se pot injenost Tribala Autarijatima desila u vremenu kada je svijest mitološkog stvaranja još bila živa bar za gr ke opise barbarskih naroda. Sa druge strane opet prisustvo jasnih povijesnih podataka o autarijatskoj ekspanziji navodi nas na pomisao da ekspanziju Autarijata postavimo u ne baš u tako drevna mitološka vremena, nego u doba kada se ve o itovala diferencijacija izme u povijesne i mitološke svijesti, u kojoj je potonja ve bila na "izdisaju".

I arheologija je dala dokaze o autarijatskoj ekspanziji na istok.<sup>248</sup> Istraživanja potvr uju da se tijekom V. st p. n. e. desila ekspanzija glasina ke kulture starijeg željeznog doba koja je zahvatila šire podru je Pomoravlja, i tako zaposjela plodnu i pitomu teritoriju koju su naseljavale zajednice bosutske kulture koje su živjele južno od Save i Dunava<sup>249</sup> i posebno moravsko-zlotske kulturne grupe, iji su nosioci najvjerojatnije bili Tribali<sup>250</sup>, i na koju su Autarijati bili ustremili fokus svoje ekspanzije prema istoku. Grobovi «glasina kog» tipa iz središnjeg dijela zapadne Srbije (lokaliteti Ražane, Višesava, Kremna ispod planine Tare, Godiljevo, Krive Reke, Srednja Dobrinja, Glumo , Uzi i, Vrane kod Arilja, Bajina Bašta, nevladarskih grobova iz Pilatovi a i drugih lokaliteta), koja je bila ili autarijatsko podru je («sedma» autarijatska oblast) ili grani no podru je ili je bila pod kontrolom tribalskih zajednica u vrijeme prije ekspanzije, sadrže autarijatski («glasina ki») materijal koji najve im dijelom pripada upravo razdoblju prijelaza VI. u V. st. p. n. e. i prvoj polovini V. st. p. n. e. Kako izgleda, autarijatska ekspanzija bi se kretala iz pravca gornjeg toka zapadne Morave prema istoku. Na tome putu nalaziti e se situirana i

<sup>247</sup> Apijan je bio rimski gra anin i pored gr ko-egipatskog porijekla potpadao je pod rimsko zakonodavstvo i kao javni službenik dobro je znao šta zna i *pater potestas*.

<sup>248</sup> Potrebno je navesti i da Rastko Vasi relativizira autarijatsku ekspanziju (uklju uju i i stepen infiltracije i njen zna aj po politički, etnički, narodnosni i kulturni razvitak) prema istoku, posebno u zonu Pomoravlja (1987 F:672) i pored toga što je potvr ena i u povijesnim izvorima i u bogatoj arheološkoj gra i, dok nasuprot ističe tezu o "glasina ko"-autarijatskom prodoru u Panoniju, preciznije re eno u Srijem i istočno Slavoniju.

<sup>249</sup> Srejović, 1994.

<sup>250</sup> Vasi, 1973:101-102; Palavestra, 1984:75; Vasi, 1987 F: 671-672; Benac, 1987:793; Isto, 1991:79

Atenica odakle su se pravci ekspanzije odvajali prema jugu (ka novopazarskoj oblasti) i dalje ka istoku i sjeveroistoku (u srednje i donje Pomoravlje).<sup>251</sup> Kao osnovni pokazatelj autarijatske ekspanzije navodi se rasprostranjenost nalaza luksuznih metalnih pojaseva "mramora kog" tipa. Rasprostiranje "mramora kih" pojaseva, ujedno i pokazatelj dokle je autarijatska ekspanzija, ili samo njeni krakovi izraženi u privremenim upadima, je išlo prema istoku, jugoistoku i sjeveroistoku. Ti pojasevi su raeni veinom od srebra, i pripadaju širokoj grupi srodnih oblika nakitara enog od lima i ukrašavanog tehnikom ukucavanja. Taj nakit je po svojim tipološkim karakteristikama specifikum autarijatske kulture i nalazi se na autarijatskom području u grobovima koji potiču od kraja VI do kraja V. st. p. n. e., a za ovo razdoblje veže se i veibroj nalaza «mramora kih» pojaseva na moravskom području.<sup>252</sup> U kronološkom smislu mramora ki pojasevi se mogu smjestiti u šire shvaeno razdoblje od samog kraja VI. st. do kraja V. st. i vjerojatno u IV. st. p. n. e. i tipološki su vezani za istovremene tipove bronanin narukvica i dijadema pronaenih u jugoistočnoj Bosni iz kojih su se razvili.<sup>253</sup> Ako je suditi po nalazu iz Mramorca, i sli nim primjercima pronaenim u okolici, Autarijati su bili prodrli i u donji tok Velike Morave. Predmeti otkriveni u Mramorcu uveliko podsjećaju na nalaze iz Novog Pazara, Peke Banje (zlatne narukvice izraene u sliinom maniru kao i «mramora ki» pojasevi) Pilatovi a, Atenice, i jugoistočne Bosne. Srebrni pojasevi su pored Mramorca naeni i na drugim lokalitetima u oblastima Donje Morave (Umari, Kolarima, Miloševac), a u gornjem toku Velike Morave, pojas je pronaeni na lokalitetu Batinac. Nalaz iz Batinca je karakterističan za sve ostale do sada pronaene pojaseve i druge nalaze «mramora kog» tipa i po tome što je kao jedini do sada pronaen na lokalitetu koji se nalazi istočno od Morave.

Veze srednjeg i donjeg Pomoravlja sa jugozapadnom Srbijom i Bosnom tj. uopće autarijatskim prostorom, ako je suditi po nalazima materijala, tijekom V. st. p. n. e. su veoma izražene.<sup>254</sup> Tako se tamo nailazi na kraljevsatrolisnom osnovom i kosim obodom, dvojne igle sa «M» glavom i fibule sa četvrtastom nogom,<sup>255</sup> Na lokalitetu Ljuljaci kod Kragujevca su otkrivena dva tumulave ih dimenzija okružena kamenim

<sup>251</sup> Palavestra, iako u naelu ne negira autarijatsku ekspanziju, smatra da su još u VII. st. p. n. e. Dardanci na Goliji zaustavili autarijatska «ratni ka» plemena, a da je njihov prodor na tribalsku teritoriju zaustavljen početkom VI. st. p. n. e. na Moravici i Maljenu (nedaleko od Užičke Požege), Palavestra, 1984:76, Palavestra izgleda da nije u dovoljnoj mjeri uskladio povijesne i arheološke podatke tako da je autarijatsku ekspanziju datirao u znatno kasnije razdoblje, a i ograničio na relativno uzak pojas.

<sup>252</sup> Garašanin M., 1949; Vasi, 1967:117

<sup>253</sup> Benac, 1987:786

<sup>254</sup> Tako veliko teritorijalno rasprostiranje Autarijatskog političkog entiteta onda kada je on bio u zenitu svoje snage ne bi trebalo da se dovodi u sumnju samo zbog svoje veličine, jer znamo da je u protohistorijskom razdoblju postojalo više političkih entiteta (koji su tvorci bile zajednice na istom ili sličnom nivou društvenog razvitka kao i Autarijati u periodu kraj VI. - kraj IV. st. p. n. e.) a koji su svojom teritorijalnom veličinom, u pojedinim slučajevima i znatno, nadmašivali onaj autarijatski kao što su na primjer bili politički entitet Kraljevskih Skita, Odriska kraljevina, Samnitska konfederacija, Skordijski entitet, i Dardanska kraljevina koju je izgradio Bojrebista. I Ardijski entitet i Makedonija, su i nakon što su se razvili u državne cjeline bili teritorijalno veliki, a i entitet koji je kasnije stvoriti Delmati zahvatao je priličnu teritoriju. A po Cezaru (*De Bello Gallico*, I, 2), teritorija Helveta se prostirala na 240 rimskih milja dužine (cca 359 km), a 180 rimskih milja širine (cca 269 km).

<sup>255</sup> Vasi, 1987 F.



vijencem, sa tri odnosno etiri groba unutar svakog od tumula. Izuzev jednog slu aja svi grobovi su bili skeletni, a pokojnici su bili položeni na pravokutnu kamenu konstrukciju i pokriveni kamenjem.<sup>256</sup> Kao što vidimo sahranjivanje je i na ovom lokalitetu izvršeno više-manje u «glasina kom» stilu.

Ne samo tip i oblik objekta (razlika se nalazi samo u dimenzijama) nego i ornamentalni sustav (ak i motivi) na «mramora kim» pojaseva je dosta sličan, u nekim segmentima čak i u najmanjem detalju podudaran, sa onim izvedenim na bronanim narukvicama, naušnicama i prstenovima izraenim od metalnog lima a koje nalazimo širom autarijatske matične teritorije. To jasno pokazuje da su i tipološke karakteristike i ornamentalni sustav na objektima izraenim od metalnog lima proizvod istog kulturnog i narodnosnog bića (više o tome vidjeti u poglavlju o *pokretnom materijalu*).<sup>257</sup> Potrebno je istaknuti i da narukvice, naušnice i drugi objekti od metalnog lima egzistiraju uporedo sa svojim znatno razvijenim oblikom koji se već transformirao u pojas-statusni simbol. To se najbolje primjećuje na primjerima narukvica pronađenih u tumulima na Potpečinama (IX, 2; IV,1; XI,1). Ta činjenica i sličnost između u spomenutog tipa narukvica i mramorakih pojaseva jasno dokazuju da je porijeklo «mramorakih» pojaseva nedvosmisleno autarijatsko-«glasina ko». Jedino se na primjerku iz Umara «umeće» u taj jedinstveni autarijatsko-«glasina ki» ornamentalni šablon vješto ukomponovana grčka palmeta.

Uostalom primjećuje se da se tijekom V. st. i IV. st. p. n. e. odvija proces premještanja centara razvitka zlotske grupe iz Pomoravlja i zapadne Srbije u sjevernu Bugarsku, tj. na prostor oko rijeke Isker.<sup>258</sup> Na ovom mjestu podaci dobiveni iz arheološke građe potpuno korespondiraju sa podacima dobijenim iz pisane građe i dokazuju da je tijekom V. st. p. n. e., najvjerojatnije u drugoj polovini istog stoljeća došlo do premještanja središta razvitka tribalske narodnosne zajednice na prostore van zahvata ilirskih Autarijata. Da su u kasnijim razdobljima Tribali živjeli istočno i južno od prostora na kojima su ih smjestili Herodot, odnosno Hekatej potvrdu pružaju i Strabon po kojem se se Tribali protežu od Agrijana do Dunava i Klaudije Ptolemej koji kaže da su zapadni dio provincije Donje Mezije zauzimali Tribali i ujedno spominje grad pod nazivom ...*Οἶσκος Τριβαλλῶν*..., koji se nalazio na ušću u rijeke Isker u Dunav.<sup>259</sup>

<sup>256</sup> Vasić, 1987 F:658

<sup>257</sup> Garašanin M. koji se najviše bavio pojasevima «mramorakog» tipa, smatra da se oni trebaju tretirati kao «ilirski» (1964:148), odnosno autarijatski (1979:9) nalazi. I Benac i ovi stoje na stajalištu da između «glasina kih» objekata od metalnog lima i pojaseva iz Mramorca i Umara postoji srodnost (1957:49). I za Vasića (1973:77-78) nalazi iz Mramorca i Umara pripadaju glasina koj kulturi. Za razliku od njih Palavestra je ove pojaseve doveo u vezu sa Tribalima (1984:26)

<sup>258</sup> Vasić, 1973:118; Isto, 1987 F:671- 672

<sup>259</sup> Tribali su se izgleda prilično dugo održali, i ako je suditi po izvornoj građi postojali su stoljeće nakon Aleksandrove pobjede nad njima. I njihov primjer, kao i kod ilirskih Dardanaca te Liburna pokazuje fenomen izrazite dugovječnosti domorodačkih balkanskih narodnosnih i političkih zajednica. *Plin. NH* III, 149; IV, 3; *Ptol. Geo.* III, 10; *Cass. Dio* LI, 22, 7; 27, 3; Eutropije, IV, 27; *O Civitas Tribala* v. Patsch, 1896:135; Papazoglu, 1969:43-54

Da se u periodu od kraja VI. do sredine V. st. p. n. e. desio vrhunac autarijatske moći, samim tim i ekspanzije posebno u plodne i trgova ko-komunikacijski važne oblasti na kojima su ranije primat imale tribalske zajednice, potvrđuje i velika koncentracija predmeta od zlata i srebra i grčkog i italiskog importa među nalazima sa lokaliteta u jugoistočnoj Bosni i jugozapadnoj Srbiji sa datacijom u fazu IV c-2 (posebno njenu drugu polovinu).<sup>260</sup> I prisustvo robova tribalskog porijekla u Ateni V. st. p. n. e. čiji je broj bio toliko veliki da su neke karakteristike njihovog ponašanja ušle u poslovanje Atinjana kao opća oznaka za primitivnost, grubost i zaostalost, možda je upravo rezultat autarijatske trgovine (razmjene «ljudske» sirovine za luksuznu grčku robu), odnosno posljedica autarijatske pobjede nad Tribalima.<sup>261</sup>

Na koji način se odvijala ekspanzija na istočnom pravcu? Po Strabonu Tribali su podjarmljeni (καταστρεψόμενοι).<sup>262</sup> Ovakav podatak se zbog općenite sklonosti antičkih pisaca da preuveličavaju, a i ve zbog pomenutog Strabonovog uopćenitog avanja povijesnih procesa, ne bi mogao prihvatiti bez doze rezerve. Iz činjenice o postojanju slobodnih Tribala, velikom njihovom značenju u IV. st. p. n. e. vjerojatno je autarijatska ekspanzija bila samo djelimično zahvatila tribalsko područje, odnosno ona tribalska plemena koja su im bila najbliža, dijelom ih stvarno porobljavaju i a dijelom ih potiskuju. Planince i stožare kakvi su bili Autarijati nije u tolikoj mjeri privlačila mogućnost da iz doline Morave nastave ekspanziju u Podunavlje i tako se spuste u ravnice. Njihov osnovni cilj je bilo samo preuzimanje kontrole nad važnim trgovim rutama i komunikacijama na istoku i trgovačka ruta je tako bar jednim svojim dijelom bila pod kontrolom Autarijata. Istine radi njima bi trebalo i znatno vremena da se aklimatiziraju u drugačijoj sredini. Zbog toga se okreću prema jugu i svojim starim neprijateljima i konkurentima kako bi konačno stekli kontrolu nad vjekovnom granicom i planinskim stožarskim masivima.

### Južni pravac

Južni smjer, prema Ardijejcima, posvjedočen je sa jednim Apijanovim i jednim Strabonovim podatkom. Po Apijanu Autarijati su ne bez teškoća pobijedili Ardijejce. Strabon samo spominje u istom poglavlju gdje govori o autarijatskom podjarmljivanju Tribala, da su Autarijati stalno ratovali sa Ardijejcima zbog proljetnih vrela slane vode, ali Strabon ne spominje pobjedu ili uspjeh jedne od strana. Iz nastavka Strabonovog teksta se ipak da naslutiti autarijatska nadmoć, jer kaže da su Autarijati "zavladali i drugim Transalpinima i Ilirima". Ako bismo uspoređivali ova dva podatka mogli bismo zaključiti da je autarijatski prodor na istok ranijeg datuma nego na jug, jer Ardijejci se još bore dok su Tribali već podjarmljeni, ali da su sukobi Ardijejaca i Autarijata započeli prije, a završili nakon što se desio prodor na istok. Autarijatski pritisak na ardijejsko područje tekao je iz tri pravca, iz

<sup>260</sup> Vasić, 1991:78

<sup>261</sup> Papazoglu, 1969:64-68

<sup>262</sup> Strab. Geo. VII, 5 11

porje ja Pra e, gornjeg Podrinja duž rijeka Bistrice i Sutjeske, i preko Bjelašni kog masiva.

Iako je povod za rat sa Ardijejcima možda moglo biti vrelo slane vode uzroci sukoba su dublji i sadržajni, oni leže prvenstveno u ve pomenutom autarijatskom napretku, želji da se nastala mo iskoristi kako bi se kona no slomio južni susjed i zagospodarilo ne samo slanim vrelom koji se nalazio (po Pseudo-Aristotelu) na ardijejskoj strani granice, nego i zonama ispaša i prije svega zadovoljili apetiti oja ale i oboga ene autarijatske kneževske i ratni ke "aristokratije". Pohod na jug je u sebi krio i motiv da se izbije u neposredan kontakt sa mediteranskim svijetom. Iako smo ranije spomenuli da je autarijatska pobjeda (ali ne i po etak sukobljavanja) nad Ardijejcima kasnije datacije nego ona nad Tribalima, to nipošto ne zna i da je autarijatska pažnja primarno bila usmjerena na Pomoravlje. Naprotiv izgleda da su sukobi i ratovi Autarijata i njihovih ilirskih srodnika na jugu po eli ranije,<sup>263</sup> ali se i završili kasnije nego sukobi i borbe sa Tribalima. Ardijejci, koji su ina e u op e-kulturnom smislu bili vrlo srodni Autarijatima, vodili su žestoke okršaje sa svojim sjevernim susjedima. Žestok otpor potvr uju i Strabon i Apijan, prvi kada kaže da su Autarijati "*stalno ratovali sa Ardijejcima*" a drugi kada spominje autarijatsku pobjedu dodaje da su i Ardijejci njima nanijeli mnogo štete. U svom drugom podatku kada nabraja najja e keltske, ilirske i tra ke narode, Strabon navodi da su se oni "*istrebljivali u me usobnim ratovima*".<sup>264</sup> Na kraju su ipak Autarijati bili ti koji su izašli kao pobjednici. Uzroci tome leže u boljoj organizovanosti, ja oj unutarnoj koheziji i iskustvu koje su stekli osvajanjima Pomoravlja. Ipak i pored nesumnjive autarijatske pobjede, Apijanov navod da su Ardijejci uništeni u ratu od strane Autarijata nipošto ne možemo prihvatiti.<sup>265</sup> I Ardijejci se sli no kao i Tribali u kasnijim stolje ima pojavljuju kao bitan narodnosni i politi ki faktor, naravno na drugoj zemljopisnoj lokaciji, nego gdje su se nalazili prije autarijatske ekspanzije, i tek su Rimljani slomili njihovu narodnosnu snagu, uništivši ih kao bitan politi ki i vojni faktor na isto nojadranskoj obali. Pa i tada nisu potpuno nestali nego i u I. st. n. e. se nailazi na 15 ardijejskih dekurija.<sup>266</sup> Ako odbacimo Apijanovo predimenzioniranje autarijatske pobjede nad Ardijejcima, ostaje da zaklju imo da je Apijanovo spominjanje uništavanja Ardijejaca podrazumijevalo ne istrebljivanje kompletnog naroda nego poraz u dugotrajnom ratu ili ratovima što je rezultiralo potiskivanjem Ardijejaca sa njihove dotadašnje teritorije prema obali, odnosno njihovo "uništenje" i nestanak sa prostora koji su dotada naseljavali.

<sup>263</sup> Da su sukobi, koji su jedno vrijeme vjerojatno imali kontinuirani karakter, izme u Autarijata i Ardijejaca zapo eli prije autarijatske pobjede možda indirektno potvr uje i smisao Strabonovog odjeljka posve enog Autarijatima (VII, 5, 11) koji bi se mogao tuma iti i tako da su Autarijati **prije** (πρότερον) nego što su postali najve i i najmo niji ilirski narod stalno ratovali sa Ardijejcima zbog slanih vrela. Strabon u stvari za razliku od Apijana uop e ne govori da su Ardijejci u tim sukobima bili poraženi, i sigurno su ovi kroni ni sukobi trajali jedan odre eni duži period i da su Autarijati uložili iznimne napore da pobijede svoje srodne i gorša ke južne susjede.

<sup>264</sup> *Strab. Geo.* VII, 5, 6

<sup>265</sup> *App.* III. 3

<sup>266</sup> *Plin. NH* III, 142

Kada se govori o korelaciji odnosa Ardijejaca sa Autarijatima, indikativno je da Pseudo-Skilaks ne spominje u svome Periplusu Ardijejce. On na prostoru od Krke do Drima nalazi samo Hylle, Buline, Manijce, Autarijate i Enheleje. Gdje su onda Ardijejci,? jer znamo, a na osnovu Pseudo-Aristotela, Strabona i Apijana da su oni bili prvi južni autarijatski susjedi. Mogu e je i pretpostaviti da ih Pseudo-Skilaks ne spominje jer su se oni kada je on pisao svoj Periplus nalazili pot injeni Autarijatima, u sklopu njihovog Saveza ili ak politi kog entiteta, i tek bi sa rušenjem autarijatskog politi kog entiteta, Ardijejci otpo eli voditi samostalnu politiku. Isto je tako mogu e da se, u vrijeme nastanka podataka o jadranskoj obali koji se nalaze u Periplusu, Ardijejci još uvijek nisu nalazili na jadranskom primorju. U tom slu aju bi se oni sredinom IV. st. p. n. e. nalazili pozicionirani još uvijek u unutrašnjosti (ali ne suviše udaljenoj od mora), najvjerovatnije upravo na Gata kom polju i okolnim prostorima, prostoru koji je predstavljao njihovu prelaznu naseobinsku fazu od kontinentalne situiranosti, koju su napustili pod pritiskom Autarijata, prema primorskoj koju su zaposjeli nakon urušavanja politi ko-narodnosne strukture sjevernog susjeda. Ali sve ove pretpostavke, sve dok se ne na u vrš i dokazi ostaju i nadalje u sferi špekulacija.

### **Ardijejsko povla enje na jug prema primorju<sup>267</sup>**

Poslije dugotrajnih ratova sa svojim sjevernim susjedima, Ardijejci su bili prisiljeni da napuste grani ne planine Bjelašni kog masiva, Kalinova ki plato, oblasti oko gornjeg toka Neretve i da se pomaknu južno od masiva Prenja, Zelengore i Magli a, i formiraju novi centar isto u jednoj prili noj kompaktnoj poziciji na Gata kom polju. Iz novog centra Ardijejci su se našli u boljoj manevarskoj poziciji, i otada su, a naro ito od kraja IV. st. p. n. e. mogli presudno uticati na razvoj etni kih, narodnosnih i geopoliti kih procesa koji su se odvijali na prostoru izme u Neretve, Boko-kotorskog zaliva i sve do Skadarskog jezera. Poraz koji su doživjeli od Autarijata nesumnjivo je odigrao veliku ulogu u preorijentaciji Ardijejaca sa vo enja kontinentalne na primorsku politiku, te je i nova lokacija na Gata kom polju postala jezgrom odakle su se Ardijejci dalje ( i narodnosno i politi ki) raširili sve do mora. I tako Ardijejci svoj geostrateški interes postepeno sve više okre u prema moru, postaju i sve više primorski narod. Vjerojatno je neposredni izlaz Ardijejaca (kao narodnosne mase) na more bilo negdje izme u uš a Neretve i Skadarskog jezera, najvjerovatnije podru je Konavala i dijela Boke Kotorske.<sup>268</sup> Kasnije e, nakon

<sup>267</sup> O Ardijejcima v. : *Polyb.* II, 11, 10; 12, 2; *Liv.* XXVII, 30; epitome, 56; *Strab. Geo.* VII, 5, 3; 5-7; 10-12; Ciceron, *ad.fam.* V, 9; 10; 11; XIII, 77 ; *Plin. NH* III, 143; *Ptol. Geo.* II, 16; *App. Ill.* 10; *Cass. Dio* fr. knjige XII, odnosno Zonara VIII, 19, 1-2; 20, 11; lit. Papazoglu, 1963:71-86; Isto, 1965; Isto, 1967:123-144; Isto, 1969:69-73; 75-78; 81-83; Isto, 1988:145-172; Isto, 1992-1997:97-104; Garašanin M., 1974:1-32; Sui , 1976:176-196; Pajakowski, 1978:109-122; Isto, 1980:91-162+krt 1-2 ; Bojanovski, 1988:25-31

<sup>268</sup> Ardijejci se nisu kretali dolinom Neretve ka jugu, jer bi tada morali pro i kroz visoke visove Prenja i neprohodni kanjon Drežnice, Gornji tok Neretve, a posebno potez izme u Jablanice do mostarske kotline je izrazito negostoljubiv i nepristupa an, sa uskim i strmim kanjonima, kamenim i bezvodnim vrhovima i padinama i u ranijim periodima da bi se došlo u Bosnu, bilo je potrebno zaobi i zavoj koji Neretva pravi južno od Jablanice. Kroz ovaj potez toka Neretve u protohistorijsko doba jednostavno nisu mogle pro i ve e narodnosne i kulturne zajednice. Da su se i pored svih teško a ipak Ardijejci kretali duž Neretve sigurno bi poremetili ustrojstvo uz Neretvu ranije naseljenim ilirskim narodima kao što su bili Naresi (koji su relativno brojna zajednica i u rimsko doba od otprilike 52 dekurije) i Daorsi, što se nije desilo, i tek onda bi se na kraju naselili u mo varama donje Neretve!?! Jedan sto arski i kontinentalni narod kao što su bili Ardijejci nisu se mogli tek tako brzo preorijentirati

urušavanja Autarijatskog političkog entiteta, Ardijejci, ali u smislu političke hegemonije, obuhvatiti znatno ve u isto nojadransku obalnu crtu, name u i svoju

na na in života koji su vodili primorski narodi, i proces pretvaranja Ardijejaca u primorski narod je morao pro i kroz etapni razvoj, a jednu od glavnih etepa na ardijejskom putu prema primorskim staništima sigurno je predstavljalo i Gata ko polje. Uostalom put prema moru iz južne Bosne sve do XX. st. nije vodio duž Neretve, nego preko Nevesinjskog, Gata kog i Popovog polja, preko kojih su prolazili i rimski i osmanski putevi. To sugerira da je tradicionalna teza po koja je smatrala da je kompletan tok Neretve bio spojnica jadranskog primorja i kontinentalne unutrašnjosti crnomorskog sliva, ipak neodrživa. Od daleke prapovijesti, pa sve do modernog doba i XX. st. uticaji (etni ki, kulturni, religijski itd.) iz sredozemnog bazena u Podunavlje i obratno, ipak nisu strujali pravolinijski duž Neretve, nego su se negdje u podru ju mostarske kotline odvajali i u velikom luku zaobilazili Drežnicu, i nepristupa ni zavoj koji pravi Neretva, da bi se preko krajnjeg istoka masiva Prenja spustili u krajnji gornji tok Neretve (kod Konjica, u blizini gdje se nalazilo neolitsko naselje Lisi i i).

Ardijejci kao narodnosna masa nisu mogli da budu naseljeni u dolini donje Neretve ili sjeverno od Neretve i iz sljede ih razloga :

- a) Jer bi u tom slu aju bili uklinjeni izme u Dalmata i Daorsa, a iz povijesnih vrela znamo da su ova dva naroda bili neposredni neprijateljski susjedi sa grani nom linijom na Neretvi od prve polovine II do gra anskog rata izme u Cezara i Pompeja. U ranijim periodima, Daorsi su vjerojatno kontrolirali i dijelove desne obale Neretve u pravcu zap. Hercegovine, o emu svjedo i gradina Zvonigrad u Gornjom Pologu kod Mostara (Mari , 1975:103-111) i itav niz gromila na prostoru op ina Široki Brijeg i Mostar od kojih je najreprezentativnija neistražena Maruškina gomila u Dobri u kod Širokog Brijega.

Jedno stoljetno sukobljavanje, koje e završiti razaranjem Daorsona i interakcija izme u ova dva naroda na prostorima srednjeg i donjeg toka Neretve isklju uje prisustvo još jednog velikog naroda, kao što su na primjer bili Ardijejci. Ni pisana vrela, u prvom redu Polibije (XXXII, 18,1) koji spominje Delmatski pritisak na Daorse kada govore o sukobima Delmata sa Daorsima i njihovim rimskim saveznicima nigdje ne spominju Ardijejce niti se može indirektno naslutiti njihovo prisustvo, što bi u slu aju da su oni živjeli izme u ova dva konfrontiraju a naroda morao biti slu aj.

- b) Daorsi su morali imati neposredni izlaz na more južno od Neretve, jer su Delmati držali desnu obalu Neretve, što indirektno potvr uje i injenica da rimske vojskovo e Gaj Marcije Figul 156. i 155. god. p. n. e. Kornelije Scipion Nazika 154. god. p. n. e. i Publije Vatinije 45. god. p. n. e. svoje pohode protiv Delmata pokre u iz Narone. Da su kojim slu ajem Ardijejci živjeli u dolini donje Neretve ili sjeverno od Neretve, Figul bi morao po i ili pro i preko njihove teritorije, što bi zna ilo da su Rimljani pacifizirali Ardijejce na duži period, što je nemogu e imaju i da je tek rimska ekspedicija iz 135. god. p. n. e. zbrisala Ardijejce kao bitan narodnosni i politički faktor. I Delmatski rat izgleda da nije imao neke velike posljedice za Plereje i Ardijejce za koje se iz konteksta vijesti koje govore o pohodu iz 135. god. p. n. e. može zaklju iti da su bili susjedi. (*App. III. 10*)
- c) Rimljani su nakon 135. god. p. n. e. morali raseliti Ardijejce jedino (ponovo) u unutrašnjost isto ne Hercegovine i Crne Gore, jer je njihovo premještanje sjeverno od Neretve , a posebno na Cetinu nezamislivo jer bi to zna ilo da se oni smještaju u samo srce Delmatske teritorije, koju Rimljani nisu potpuno zaposjeli sve do Oktavijanovog pohoda 35 - 33. god. p. n. e. Osim toga raseljeni Ardijejci (*Vardaei*) u rimsko doba ulaze u sastav naronitanskog konventa. (*Plin. NH III, 143*)
- d) Smjestiti Ardijejce na usko i vrlo malo podru je na samom uš u Neretve, koje je mo varno, smatramo nategnutim. Svaki veliki domoroda ki narod (ilirskog i neilirskog porijekla) na isto nojadranskoj obali imao je svoju duboko kontinentalno zale e, kao npr. Delmati, Daorsi, Japodi, pa zašto onda i Ardijejce, za koje u vrelima znamo da su živjeli i u unutrašnjosti, ne bi imali tijekom primorske faze, svoje kontinentalno zale e u dijelovima isto ne Hercegovine i Crne Gore, na kojem bi se nalazili posjedi sa masama prospelatata u ardijejskom vlasništvu. Da su Ardijejci bili gospodari šireg podru ja, govori i Teopompov podatak (fr. 39.40 Jacoby) , prenesen od Ateneja (X p.443) da su oni pod svojom vlaš u držali 300 000 prospelata, u položaju sli nom lakonskim i mesenskim helotima, tesalskim penestima i dardanskim *doulima*. Bez obzira na Teopompovo pretjerivanje u brojci, ipak ostaje injenica da su Ardijejci bili gospodari velikoj masi stanovništva, što neminovno vodi do zaklju ka da je prostor koji su držali pod svojom kontrolom bio iznimne veli ine, a jedini prostori gdje kako-tako ima zemlje pogodnije za obradu na kojoj bi bili naseljeni prospelati jesu isto nohercegovina ka polja.
- e) Naravno sude i po Ciceronovom podatku u kome se govori kako se Ciceronov prijatelj Publije Vatinije (koji se tada nalazio u Naroni), trudio da uhvati Ciceronovog roba Dionizija koji je pobjegao Ardijejcima (Ciceron, *ad.fam. V, 9; 10; 11; XIII, 77* – Ciceron je ovo pismo uputio P. Sulpiciju Rufu koji je bio Vatinijev prethodnik u zapovjedništvu u Iliriku. O ovome v. Šašel Kos, 2005:357 – 358; 360), Ardijejci raseljeni nakon 135. god. p. n. e. nisu bili baš previše udaljeni od Narone ali samo na isto nom pravcu od Neretve (zna i bili su situirani u isto noj Hercegovini), jer su se zapadno od Neretve tada vodile teške borbe sa Delmatima.

hegemoniju mnogim obalnim ili duž donjeg toka Neretve naseljenim ilirskim narodima. Taj razvitak politike mo i Ardijejaca je podrazumijevao i izvjesno povlačenje osnovne ardijejske mase prema jugu, na primorje, dok bi narodnosni primat na poljima krajnjeg istoka Hercegovine dobile ili (ponovo zadobile) populacije koje su Ardijejci zatekli na tom području<sup>269</sup> ili novodoseljene ilirske zajednice, i koje su u povijesnom dobu možda bile podrazumijevane pod imenima Naresi,<sup>270</sup> Melkumani ili Deraemistini.

Potvrđuje naseljenosti Gata kog polja, koje je manje i uže od Kalinova kog platoa, imamo u evidentirane 32 lokacije na kojima se nalaze nekropole ili izolirani tumuli, i u 11 gradina, a velika većina tih lokaliteta je nastala u željeznom dobu.<sup>271</sup> Pojedini tumuli imaju i velike dimenzije, pa se tako na lokalitetu Marina gomila nalazi neistraženi veliki kameni tumul, a na Zbornoj Gomili kod Avtovca, isto neistražen, veliki tumul imponantnih dimenzija (promjera 40 X 40 m, a visine 3 m) na kojem je situirana nekropola stećaka.<sup>272</sup> Na osnovu pronađenih više bronanih toka i fibula, iz uništenog tumula u Mazlumima (Galešine), kulturna pripadnost ovog područja može se uvrstiti u okvir šireg kruga glasinačke kulture. Materijal sa Mazluma je još uvijek neobjavljen i leži u depou Zemaljskog muzeja, i tek bi njegova detaljnija obrada mogla mnogo pomoći u daljem definiranju kulturnog i narodnosnog razvitka Gata kog polja od V. st. p. n. e. pa do Rimljana. Posebno vrijedne nalaze, koji mogu pomoći u određivanju narodnosne pripadnosti stanovništva Gata kog polja u mlado željezno doba predstavljaju nalazi ilirskog novca. Na lokalitetu Gradac-Klinje, na obali rijeke Mušnice, pronađena su tri novčića sa imenom ilirskog vladara Baleja (167. -cc 135. p. n. e.). Ostava sa 9 novčića sa imenom istog ilirskog vladara pronađena je i nešto isto nije u Berušici.<sup>273</sup> Na osnovi ovih nalaza možemo

<sup>269</sup> Gata kog polje i prije pretpostavljenog dolaska Ardijejaca nije bilo «tabula rasa» u populacionom smislu, već je i na njemu egzistirao život populacije vrlo, u općekulturnom smislu, srodne Autarijatima i Ardijejcima, što dokazuje pronađeni arheološki materijal koji bi se mogao povezati sa «glasinačkim» ranim fazama željeznog doba. Marijan 2001:52-53; 62-64; Ardijejci bi dolaskom ne samo na Gata kog polju, nego i na susjednim područjima (u prvom redu u obzir dolaze Bileško i Popovo polje) zatečeno stanovništvo vjerojatno pretvorili u prospelate.

<sup>270</sup> Na lokalitetu Biljevska glavica, na samom jugu Gata kog polja pronađen je fragment sepulkralnog spomenika, s natpisom na kome se spominje ime ilirskog naroda Naresa. Mandić-Studo N., 1985:151

<sup>271</sup> Radimsky, 1893:485-486; Slijepčević, 1928:62;68; Bešlići, 1971:359-362; 364-366; Bojanovski, 1976:21-27; 43; Kraljević, 1978:155-158; Mandić-Studo N., 1985:2-5; 7-9; 11-14; 116; 173; 177; 187; 191; 219-221; 231;245; Arheološki leksikon BiH, Tom III, 1988:135-154+Krt. 19-praistorijsko doba. Prapovijesna i protohistorijska nalazišta na Gata kog polju su vrlo slabo istraživana. Uglavnom se radilo o rekognosciranju terena, i povremenim manjim iskopavanjima tumula, koja su opet uglavnom bila primarno vezana za istraživanje rimske i srednjovjekovne baštine. Problem sa istraživanjem tumula Gata kog polja upravo leži u činjenici da se na skoro svakom tumulu nalaze srednjovjekovni stećci, a u pojedinim slučajevima su evidentirani i ukopi iz rimskog doba, što je za razliku od glasinačkog područja, prilično zamaglilo prapovijesnu i protohistorijsku baštinu.

<sup>272</sup> Mandić-Studo N., 1985:219

<sup>273</sup> Kraljević, 1978:156; 158; "Ilirska država" se prostirala i preko desne strane Neretve te samim tim i ta rijeka koja nije bila njena sjeverna granica, što dokazuje i to da su se Delmati nalazili u podložništvu prema Agronidima za vrijeme Pleurata, koje su se oslobodili ubrzo po dolasku Gencija na vlast. (*Polyb.* XXXII, 18, 2; Wilkes, 2001, 185; 202). Nakon pobjede 167. god. p. n. e. Rimljani su one narode i gradove (Daorsi, Pirusti, Taulanti, Rizon i Olcinium) koji su prešli na njihovu stranu prije pada Gencija proglasili slobodnim, dok su ostatak ilirskog kraljevstva podijelili u 3 dijela koje su imale karakter i sadržinu pupit-državica, kojima su pod rimskim pokroviteljstvom upravljali lokalni ilirski vladari. Jedan od njih bio je i Balej. *Liv.* XLV, 26; Stipčević, 1974:60-61; 97; 160; 1989:44; 74; 124; Wilkes, 2001:188-189; 190-191; Cabanes, 2002:174-175;

pretpostaviti da je ovo područje ulazilo u sastav marionetske «državice» kralja Baleja, što podrazumijeva da se Gata ko polje nalazilo i u okviru «Ilirske države».<sup>274</sup> Sjeverna granica «Ilirske države» zna i bila je duboko usje ena u unutrašnjosti. Vjerojatno su Ardijejci na jugu kao Autarijati na sjeveru samo dva stolje a kasnije, uklopivši u svoju Ilirsku kraljevinu južnu varijantu glasina ke kulture starijeg željeznog doba.

Da je Gata ko polje bilo bitno populaciono središte u vrijeme i nakon «Ilirske države» potvrđuju i u okolici Gacka pronađeni novci Apolonije (period 229-100. god. p. n. e.) i rimski republikanski denarius (Baebia 144. god. p. n. e.), u Zagradcima drahma Dirahija (229-110. god. p. n. e.), u Kazancima rimski republikanski denarius i veliki broj ilirskih novaca na gradini Jasenik.<sup>275</sup>

Za razliku od isto nog pravca, pobjeda nad Ardijejcima i njihovo istjerivanje sa Kalinova kog platoa, oblasti gornjeg toka rijeke Neretve i Bjelašni kog masiva nije podrazumijevalo i populacionu smjenu. Autarijati su se izgleda zadovoljili samo time da eliminiraju ardijejsku prijetnju na svojim južnim granicama i konkurenciju nad pašnjacima jadransko-crnorskog razvoja te osiguraju punu kontrolu nad esencijalnim slanim vrelima na nekadašnjoj zajedničkoj granici, ali nisu imali i namjeru da se nasele u veći masama na prostoru koji su napustili Ardijejci niti da dublje prodiru prema jugu. Jedan od osnovnih razloga leži u činjenici da se veliki dio autarijatske populacije već nalazio u pomjeranju prema istoku, naseljavaju i za njih znatno privla nije plodne i pitomije krajeve Pomoravlja. Eliminacija ardijejskog susjeda, tog stoljetnog autarijatskog suparnika i konkurenta imalo je još jedan bitan efekat. Time su Autarijati stvorili preduvjete za olakšavanje ostvarivanja ciljeva svoje «isto ne politike», to jest da prilikom pomicanja svoga populacionog i političkog jezgra ka istoku ne bude istovremeno iz južnog pravca ugrožena mati na teritorija. Ardijejskim napuštanjem svojih kontinentalno dubljih staništa stvorio se široki pojas

<sup>274</sup> Ako bi se pouzdali u podatke Kasija Diona (fr. knjige XII), odnosno Zonare (VIII 19, 1-2; 20,11;) da su nosioci «Ilirske države» bili Ardijejci, onda je logično pretpostaviti da su Ardijejci kontrolirali i vladali nad Gata ko poljem. Nakon Gencijeveg poraza, Rimljani nisu proglasili «slobodnim» (tj. politički nezavisnim) po rimskim, republikanskim na elima i shvatanjima) i potpuno oslobodili od danka, odnosno podijelili na tri autonomne oblasti, samo ona područja, zajednice i narode koji im se nisu pridružili, prebjegli ili ugovorno predali tijekom rata, što znači da je stanovništvo ili bolje rečeno i vladajući sloj Gata ko polja, Bile ko polja i Popova polja bilo jače vezano za «Ilirsku državu» i vladajuću (ardijejsku) dinastiju. A najbolja veza je pripadnost zajedničkom narodu ili plemenu. Potvrdu toga da se Ilirska kraljevina prostirala i duboko u unutrašnjost nalazimo i u podatku Livija (XL, 42), koji govori da Gencije nije mogao primiti izaslanstvo rimskog pretora Duroniusa, jer je ležao bolestan u najudaljenijem kraju kraljevine. Ovaj podatak nagovještava mogućnost da su ilirski (ardijejski) vladari imali i uporišta i rezidencije i u unutrašnjosti, a ne samo na obali. Da je kojim slučajem Gencije bio bolestan bilo gdje na obali, rimski izaslanici bi ga brzo i lako pronašli, ali tražiti kralja dublje po istočnoj Hercegovini, Crnoj Gori i sj. Albaniji je već problem.

<sup>275</sup> Kraljevi, 1978:155-158; Mandić-Studo N., 1985:322

Gradina Jasenik se nalazi u blizini oba lokaliteta gdje su nađeni novci i Baleja, i smještena je na dominantnom visu, i kasnije je korištena i kao rimska utvrda. Vjerojatno je u periodu mlađeg željeznog doba ova gradina predstavljala vrlo bitno nasebinsko, upravno i strateško mjesto na Gata ko polju.

Gradina Gat, na krajnjem jugu Gata ko polja je ne samo nastavila kontinuitet postojanja u rimsko doba (u vidu utvrde) nego i na samom početku srednjeg vijeka. Mandić-Studo N., 1985:2 - 4; 9.

Ilirsko-grčki novci iz grada *Dyrrhachiuma* nađeni su i sjevernije kod Bjelimića (drahma) i u Konjicu (tri drahme). Patsch, 1902:330-331

sporadi no naseljenog prostora, koji su Autarijati držali pod svojoj kontrolom (zone pašnjaka i strateške to ke) ali koji nisu kolonizirali.

### Jugoisto ni pravac

Pseudo-Skilaksov Periplus koji se zbog spominjanja Kelta na krajnjem sjeveru Jadranskog Mora može datirati u sredinu IV. st. p. n. e. ili par decenija ranije, spominje Autarijate u zale u Skadarskog jezera.<sup>276</sup> Ako se, zahvaljuju i greškama prepisiva a, pod «velikim jezerom» krije Skadarsko jezero, koje se pruža do ilirskog naroda Autarijata, onda bi mogli smjestiti najjužniju granicu rasprostiranja autarijatske narodnosne zajednice sve do u dolinu Mora e, s tim da bi bilo pretenciozno bukvalno shvatiti Periplus i smjestiti Autarijate uz samo Skadarsko jezero, jer i po Pseudo-Skilaksu, jezero se samo pruža prema Autarijatima. im je jedan ilirski narod kao što su Autarijati zavrijedio dovoljno pažnje da se spomene u Periplusu, sugerira se na indirektan na in, nedvosmisleno zna aj ovog naroda, pogotovu jer je Periplus imao isto prakti ni karakter, kao pomo trgovcima i pomorcima. Dolina rijeka Mora e i Zete su, ako je suditi po Periplusu, bile vjerojatno najbliža to ka kontakta Grka sa Autarijatima. Na putu iz Bosne prema Skadarskom jezeru, na lokalitetu Lisje polje kod Ivangrada (sjeverna Crna Gora) prona en je monumentalni grob sa materijalom autarijatske provenijencije. Vjerojatno je i na tome mjestu sahranjen jedan od visokih autarijatskih dostojanstvenika, kneževskog ili vladarskog ranga.<sup>277</sup>

Arheološki materijal potvr uje prodor autarijatskih elemenata i dalje na jugoistok, prema današnjem isto nom Sandžaku, Metohiji i dijelu Kosova, i to kako izgleda primarno (u ranijim razdobljima) kre u i se sa zapada preko Peštera ili (u kasnijim razdobljima) spuštaju i se niz Ibar. Po etkom V. st. p. n. e. dolazi na ovom prostoru do pojave halštatskog kulturnog stila karakteristi nog za glasina ku kulturu starijeg željeznog doba, koji smjenjuje dotadašnju kulturnu grupu polja sa urnama donjo-brni kog tipa.<sup>278</sup> Za kulturu donjo-brni kog tipa mogli bismo pretpostaviti da je predstavljala zakašnjeli izdanak kulture žarnih polja, odnosno preostatak invazora na poluotok sa kraja II milenijuma p. n. e. Kao potvrda spomenutoj tvrdnji može poslužiti i teritorijalni smještaj donjo-brni ke kulturne grupe koja je bila situirana na

<sup>276</sup> Kada se ve govori o 24. Poglavlju Pseudo-Skilaksovog Periplusa potrebno je ista i da je on unio zbrku u kompletnu problematiku Autarijata, pogotovu njihovu teritorijalnu rasprostranjenost. Pseudo-Skilaksov Periplus, je uostalom bio jedan od izvora koji su unijeli najviše zbrke u lokaliziranje ne samo Autarijata, nego i kompletnog pojasa izme u rijeka Neretve i Drima. Tek sa studijom prof. dr. Mate Sui a i uklanjem mnogih nejasno a u samom tekstu Periplusa, stekli su se uvjeti za pravilno sagledavanje položaja Autarijata u odnosu na podatke iz Pseudo-Skilaksovog Periplusa. Mate Sui , 1953:111-129; Papazoglu, 1969:74. Grga Novak je nastanak Periplusa datirao izme u 338. i 335. god. p. n. e. (Novak, 1944:22), a po P. Cabanesu kona ni opis Pseudo-Skilaksovog smješta se oko sredine IV. st. p. n. e. (Cabanes, 2002:9). Isto mišljenje o sredini IV. st. p. n. e. imaju i Stip evi (1974:27) i Wilkes (2001:106). Po mišljenju Todorovi a (1974:154) Pseudo-Skilaksovi Kelti naseljeni u zale u sjevernih obala Jadrana se datiraju u 365. god. p. n. e. Po Bojanovskom (1988, 32), sa uvani tekst Pseudo-Skilaksa (Skilaks je bio putnik i geograf iz VI. st. p. n. e.) se kona no formirao (u obliku i sadržini koju poznajemo) oko 330. god. p. n. e.

<sup>277</sup> Markovi , 1984:81-87

<sup>278</sup> Papazoglu, 1969:206-207 i Srejovi , 1994; O donjo-brni koj kulturnoj grupi v. Vasi , 1973:103; Garašaniin M., 1983 D:773-778; Mirdita, 1991:106



putu iz Podunavlja ka Egejskom moru. Moguće je da je jedna od tih skupina i ostala, formiraju i osobeni kulturni stil koji će postojati sve do naleta halštatskih ilirskih invazora. Na visokim i širokim zatravnjenim površinama Peštera, koje su ranije pripadale zajednicama kulturne grupe Donja Brnjica-Gornja Stražava, ni u gradinska naselja nosilaca glasina ke kulture starijeg željeznog doba, a na više mjesta otkrivene su (Glogovik i Delime) i nekropole tumula «glasina kog» tipa.<sup>279</sup> Pred dobro naoružanim i organiziranim Autarijatima, starosjedioci se povlače sa Peštera i Golije, u niže predjele doline rijeke Raške.<sup>280</sup> Tako su nosioci glasina ke kulture ponovo ovladali Peštarskom visoravni odakle su stoljeće im ranije bili preslojeni nosiocima donjo-brnjske grupe.<sup>281</sup> Vasić je nastanak vladarskog groba u Novom Pazaru datirao u period između 470 – 460. god. p. n. e., dok Srejović, Palavestra, Kilian njegov nastanak datiraju par decenija ranije. Ovi opet smješta Novi Pazar u mladu razdoblje (deceniju-dvije) u odnosu na Atenicu, što bi značilo da se horizont nastanka Novog Pazara više pomjera prema sredini V. st. p. n. e.<sup>282</sup> Na osnovu svega navedenog, bez obzira na nastanak vladarskog groba u Novom Pazaru, možemo tvrditi da su već u prvoj četvrtini V. st. p. n. e. Autarijati kontrolirali i područje isto nog Sandžaka okrenutog prema Metohiji i Kosovu, dok se sama ekspanzija desila nešto (deceniju-dvije) ranije.

Autarijati su tijekom prve polovine V. st. p. n. e. prodrli i na sjeverni rub Kosova polja i dalje kreću i se uz Ibar u Metohiju. Na Kosovu i Metohiji je evidentiran i veliki broj gradina koje su po vanjskom izgledu dosta slične gradinama glasina kog tipa. To svjedoči o prisutnosti dosta jakog ilirskog elementa, možda porijeklom sa zapada, u zapadnim dijelovima kasnije povijesne Dardanije.<sup>283</sup>

U ovom periodu najviše i broj nalaza pripada kulturnoj grupi Romaja-Prerovo, raširenoj na jugu Kosova i u Metohiji i nazvanoj po nekropolama pod tumulima u Romaji kod Prizrena i Prerovu kod Kline koja pored ove dvije nekropole obuhvaća i nalazišta Dubi ak kod Suve Reke, Rogovo kod Raškovice i Donja Bitinja kod Uroševca.<sup>284</sup> Pronađeni materijal (u najvišem broju slučaja je samo o oružju i keramici, dok nakit izostaje) iz kompleksa nekropole Romaja-Prerovo u Metohiji, pokazuje mnoge sličnosti i paralele sa materijalom iz nekropole tumula iz okolice Kükesa i u sjeveroistočnoj Albaniji, koje su evidentno ulazile u «glasina ki» kulturni kompleks.<sup>285</sup> Ali ovaj materijal i pored niza velikih sličnosti ipak pokazuje i izvjesne

<sup>279</sup> Srejović, 1994.

<sup>280</sup> Srejović, 1994.

<sup>281</sup> Letica, 1982:12-15

<sup>282</sup> Kilian, 1975:taf 102; Vasić 1977:22; 23; 35; Palavestra, 1984:22; 87-88; Srejović, 1987:626; Srejović, 1994:61-63. Sa autarijatskim vladarskim grobovima u Atenici, Novom Pazaru i Pečkoj Banji bi više manje korenspondirali i bogati nalazi iz Trebeništa kod Ohridskog jezera (datiraju se na kraj VI. st. p. n. e.) i koji vjerovatno pripadaju nekoj mlađoj lokalnoj dinastiji koja je upravljala prostorom oko Ohridskog jezera i jugozapadnom Makedonijom. Arheologija, Vasić, 1997:283-284.

<sup>283</sup> Papazoglu, 1969:206; Vasić, 1987 G:686-687

<sup>284</sup> Srejović, 1964:539; Garašanin M., 1966:40; Tasić, 1979: 89; Cerović, 1991:62

<sup>285</sup> Srejović-Glišić-Todorović, 1975; Vasić, 1991:75; Srejović, 1994

materijalne različitosti u odnosu na standardni «glasina ki» materijal (npr. nedostatak fibula i narukvica tako esto nalaženih na matinom autarijatskom području). To bi moglo sugerirati da je u Metohiji došlo do miješanja autarijatsko-ilirskih došljaka i starosjedilačkih elemenata, što je na kraju rezultiralo i formiranjem i posebnog narodnog i kulturnog identiteta.<sup>286</sup> I u grupaciji Karaga-Bela evac ogledaju se i pored jakog domaćeg starosjedilačkog elementa i prisutni uticaji, istina manji nego u grupi Romaja-Prævo, glasinačke kulture starijeg željeznog doba.<sup>287</sup>

U kontekstu razmatranja ovog pitanja, indikativna je činjenica da se me u grobnim nalazima «glasinačkog tipa» iz Romaja-Prævo najčešće nailazi na oružje; da li to podrazumijeva da je ilirsko-autarijatski udio u grupi Romaja-Prævo bio sadržan najviše u dijelom u ratnicima, koji bi u periodu vrhunca autarijatske moći bili stacionirani u «postajama» na krajnjim jugoistocima to kama obuhvata autarijatske vlasti.<sup>288</sup> Možda bi neki od ratnika i ostajali na plodnom kosovsko-metohijskom platou miješajući i se sa potinjenim starosjedilačima (izraženim u kulturnom kompleksu Vlaštica-Lapotince).<sup>289</sup> Materijal sa naselja na gradinama u Gornjem Gradimlju kod Lipljana, Cernici kod Gnjilana i na Hisaru kod Suve Reke, još nepublikovan, sadrži keramiku koja se u velikoj mjeri podudara u starijoj fazi sa keramičkim materijalom kompleksa Vlaštica-Lapotince, dok u kasnijoj fazi, od V. st. p. n. e. pokazuju znake jake helenizacije u keramici i nakitu.<sup>290</sup> Iz svega izloženog jasno je da se autarijatski prodor osjetio i na zapadnim dijelovima Kosova, a posebno Metohije, ali i da do neke masovne kolonizacije autarijatskim elementom na ovom prostoru koji bi potpuno zamijenio starosjedilački element nije došlo.

Importirani primjerci kao što su antička chytra i skifos s početka V. st. p. n. e. mnogo koriste ne samo u određivanju datacije egzistencije grupe Romaja-Prævo, nego i u određivanju datacije autarijatske ekspanzije u pravcu jugoistoka. Na osnovu toga bismo mogli tvrditi da je *terminus ante quem* autarijatske ekspanzije na Metohiju i dijelove Kosova prva četvrtina V. st. p. n. e. S druge strane ni u sjevernoj Albaniji (srednji tok Drima i regija Kukës) ni u Metohiji se ne nailazi na autarijatsko-«glasinački» materijal koji odgovara fazama IV a, IV b pa i IV c-1., jer materijal iz njih odgovara pretežno fazama IVc-2 i Va. To bi sugeriralo da *terminus post quem* autarijatskog prodora na spomenuta područja tražimo u fazi IV c-2, najvjerojatnije na sam kraj VI. st. ili prve godine V. st. p. n. e.<sup>291</sup> Spomenuta činjenica direktno potvrđuje tezu po kojoj se ekspanzija na istočni Sandžak, Metohiju i dijelove Kosova desila u istom zamahu, u roku od možda par godina, dok bi se od prve četvrtine V. st. p. n. e. već ulazilo u fazu konsolidacije autarijatske vlasti.

<sup>286</sup> Vasi, 1991:76

<sup>287</sup> Vasi, 1970:281; Srejovi, 1973:39

<sup>288</sup> J.Glišić i N.Tasi stoje na stajalištu da bi kompletnu grupu Romaja-Prævo trebalo identifikovati sa Autarijatima (Vasi-Glišić-Todorovi, 1975:132; Tasi, 1999:190)

<sup>289</sup> Vasi, 1987 B:673; Tasi, 1999:148

<sup>290</sup> Materijal je bio djelimično izložen na Izložbi «Arheološko blago Kosova i Metohije od Neolita do ranog srednjeg veka,» v. Katalog izložbe, Beograd 1999.

<sup>291</sup> Jubani, 1971; Isto, 1972:207-212; Isto, 1982; Isto, 1983; Hoti, 1981; Isto, 1982

U Metohiji je pronađen i jedan od monumentalnih tumula autarijatsko-«glasina kog» tipa. Bogati kneževski grobovi u Pečkoj Banji s kraja VI. i početka V. st. p. n. e., publikovani parcijalno, imaju neke sličnosti sa grupom Romaja-Praveo, ali ima i razlika, jer sadrže dosta srebra koga nema u Romaji i neke forme u keramici i nakitu koje su nesumnjivo „glasina kog“ tipa.<sup>292</sup> I u Pečkoj Banji je sigurno sahranjen visoki autarijatski dostojanstvenik ili član vladarske porodice, čiji je zadatak bio da nadzire jugoistočni pravac vlasti svoga naroda. I u Pečkoj Banji je pronađena grčka keramika koja se datira na kraj VI. i početak V. st. p. n. e. što je još jedan dokaz o vremenu kada se mogla desiti ekspanzija na jugoistok.

Kad se govori o jugoistočnom pravcu autarijatske ekspanzije neizostavno se postavlja pitanje njihovih odnosa sa Dardancima i eventualnom autarijatskom ulogu u etnogenezi povijesnih Dardanaca. Mi ustvari ne raspoložemo sa povijesnim podacima o Dardancima za razdoblje kada se odvijala autarijatska ekspanzija na okolne zemlje. Najstarija vijest koja spominje povijesne Dardance datira se poslije 348. ili 346. god. p. n. e., ali je i to dosta izoliran podatak, jer se tek od III. st. p. n. e. o njima kod grčkih pisaca pojavljuje sve više vijesti.<sup>293</sup>

Moguće je da se pod Strabonom "drugim ilirskim narodima" kojima su Autarijati zagospodarili kriju i Dardanci ili samo neke dardanske skupine. U naučnoj literaturi prvi koji je doveo Autarijate u vezu sa Dardancima bio je Tomaschek istupaju i sa tezom da je ilirski doprinos dardanskoj etnogenezi bio autarijatski.<sup>294</sup> Sa izvjesnom dozom rezervi i F. Papazoglu ostavlja mogućnost izvjesnog udjela autarijatsko-ilirskog elementa u formiranju dardanske narodnosne zajednice.<sup>295</sup> Autarijatski udio u dardanskom narodu vidi se tako u vladajućim slojevima dardanskog etnosa. Inače Dardanci se u našu prihvaćaju kao ilirski narod, ali u kojem su bili prisutni i jaki trački elementi koji se posebno osjećaju u dolinama južne Morave i Nišave.<sup>296</sup> I Z. Mirdita stoji na stajalištu o primarnosti ilirskog etničkog, kulturnog i jezičnog elementa u egzistenciji Dardanaca i u sklopu toga smatra da i Dardance treba uključiti u široki etnokulturni krug koji se prostirao od Bosne do sjeverne Albanije u kojem su jednu od glavnih uloga igrali Autarijati.<sup>297</sup> Ako bismo ovakvo stajalište prihvatili onda bismo morali autarijatsku ekspanziju da pomjerimo duboko prema jugoistoku. Ali kako pokazuje arheološki materijal autarijatsko-«glasina ke» provenijencije u Metohiji i Kosovu, Autarijati su nesumnjivo igrali jednu od bitnijih uloga u etnogenezi Dardanaca, i to pogotovu onih dardanskih zajednica koje su živjele sjevernije i zapadnije, unoseći u njih i ilirski segment, možda upravo u doseljenom ratni kom sloju. Uostalom i sačuvana onomastika iz rimskog doba potvrđuje ilirski

<sup>292</sup>

<sup>293</sup> *Just.* VIII, 6, 2

<sup>294</sup> Tomaschek, *Autarijati*:2593.

<sup>295</sup> .Papazoglu, 1969:85

<sup>296</sup> Papazoglu, 1969:204-205. O različitim teorijama o široj etničkoj i kulturnoj pripadnosti Dardanaca v. Papazoglu, 1969:101-208; Garašanin M., 1979:10-11; Mirdita, 1979; Benac, 1987:790-792; Isto, 1991:101-150; Wilkes, 2001:159-169; Cabanes, 2002:8; 27-28;

<sup>297</sup> Mirdita, 1991:107

karakter zapada i sjevera povijesne Dardanije. Najveći i broj ilirskih imena je evidentiran za područje zapadno od linije Kosovska Mitrovica-Prizren, znači i upravo na području zahvata grupe Romaja-Prave, čiji bi nosioci možda bili autarijatsko-ilirski ratnici.<sup>298</sup>

Ranija datacija autarijatske ekspanzije prema jugoistoku, koja bi se završila na ovom pravcu početkom V. st. p. n. e. bi se mogla objasniti činjenicom da je prostor istočnog Sandžaka, sjeveroistočne Crne Gore i sjeverne Albanije po zemljopisnim karakteristikama sličan matičnoj domovini Autarijata. To je prostor dodira dinarskog i šarskog planinskog masiva, a tamo se nalazi i Pešterska visoravan koja je izuzetno pogodna za stočarstvo sezonskog tipa. Ekspanziji je vjerojatno doprinijelo i nepostojanje jačih i stabilnijih narodnosnih i političkih skupina na jugoistočnom pravcu koje bi mogle usporavati ekspanziju Autarijata.

Glasinaška kultura je inače još znatno ranije na ovim pravcima, samo više južnije i isto nije uspostavila svoja uporišta. Tako se najveći dio starijih nalaza «glasinaškog» željeznodobnog tipa pronađenih u dolini rijeke Mati okvirno datira u VIII-VII. st. p. n. e. Inače iako dolina Mati ima kontinuitet kulturnog razvitka od kasnog bronanog doba do razvijene željezne doba, primjećuje se hijatus u pronađenom materijalu koji bi kronološki odgovarao fazi IV a.<sup>299</sup>

### Sjeverni i zapadni pravac

Za sjeverni i zapadni pravac prodiranja Autarijata ne raspoložemo pisanim podacima. Eventualno bi se Apijanova genealogija u kojoj se Panonije spominje kao Autarijev sin mogla dovesti u vezu sa nekim reminiscencijama da se desila u neko davno doba i autarijatska ekspanzija prema Savi i Dunavu, području naseljenom zajednicama koje uvrštavamo u panonsku, sjevernoilirsku komponentu. U prilog sjevernom pravcu autarijatske ekspanzije govore činjenice da su se Autarijati prvi našli na udaru Kelta kada su oni prešli Dunav i Savu. O autarijatskoj ekspanziji daleko prema sjeveroistoku veže nas nerazjašnjena sličnost materijalne kulture izražene u oblicima nakita, oružja, oblika grobnica i pogrebnog ritusa koje postoje između Oltenije i autarijatske matične teritorije u periodu VII-VI. st. p. n. e.<sup>300</sup> U nekropolama Gogos i Balta Verde oblici grobova pokazuju karakterističnu sličnost sa nekropolama glasinaško-autarijatskog tipa. Tu se primjećuje i nagli prekid starijeg ritusa incineracije (i sahranjivanja ostataka u zemljane urne) i pojava skeletnog sahranjivanja pod tumulima, sa polaganjem mrtvaca na izduženi ovalni odar od kamena, upravo na identičan način, koji se primjenjivao i u jugoistočnoj Bosni u

<sup>298</sup> Papazoglu, 1969:143 i d. (slika 3); 183-185; Vasić, 1987 G:688

<sup>299</sup> Kilian, 1975:46-47; Prendi, 1975:119-122; Kurti, 1978; Isto, 1983; Islami, 1981.

<sup>300</sup> Garašanin M., 1964:146; Ivić, 1967:118; Isto, 1976:290-291

Možda Apijanovo spominjanje seobe Autarijata na Donji Dunav (iako je on smješta u stoljeće ima kasnije razdoblje) u sebi nosi i reminiscenciju na dolazak određenih autarijatskih skupina u navedeno područje u vrijeme kada su Autarijati dostigli zenit svoje moći.

istom periodu.<sup>301</sup> U nekropoli Podilijak, na Borikama, Sokolac, u jednom ratni kom grobu (tumul B, grob, 7)<sup>302</sup> pronađeni su željezni mačevi i aplikacije specifičnih formi koji imaju upadljivu sličnost sa velikim brojem pronađenih predmeta u Olteniji.<sup>303</sup> Inače i metalni predmeti svojstveni materijalnoj kulturi autarijatskih zajednica pronađeni u Olteniji iskopani su daleko najvećim dijelom u tumulima koji pripadaju tipu ratničkih grobova. U tim grobovima pronađeni su i željezni mačevi istog onog tipa kakvi su pronađeni i u kneževskim grobovima na Ilijaku. što bi sugeriralo i postojanje određene veze između zajednice koja je bila nosilac «Ilijake» kneževine i onih Ilira koji su bili sahranjeni u ratničkim grobovima u Olteniji.

Ovdje se postavlja pitanje da li je novi sloj koji se pojavljuje u Olteniji posljedica ekspanzije čije bi žarište bilo u Podrinju i čiji bi nosioci bili Autarijati. Po Rastku Vasiću, na području bosutske i daljske kulturne grupe sjeverno od Save, u fazi njihove degeneracije i procesa dezintegracije koje se dešava sredinom I milenijuma p. n. e. (preciznije od kraja VI. st. p. n. e.) znači i upravo u vrijeme autarijatske ekspanzije, javljaju se novi elementi u materijalnoj kulturi, u znatnoj mjeri prožeti odlikama glasinske kulture starijeg željeznog doba. U slučaju daljske grupe o tome bi govorio nalaz šarnirske fibule sa dva prstenasta zadebljanja na luku. Po Vasiću, pojava «glasinskih» elemenata je posljedica *“mogućih penetracija manjih etničkih skupina”* od VI. st. p. n. e. sa areala rasprostiranja glasinske kulture, što je opet sa svoje strane uvjetovalo simbiozu domaćih i stranih elemenata, naročito u Srijemu i istočnoj Slavoniji. Vasić tvrdi da je i srijemska grupa bila samo jedan od produkata iznjedrenih iz glasinske kulture starijeg željeznog doba, ili preciznije rečeno rezultat simbioze doseljenih «glasinskih»-autarijatskih elemenata (koji bi na osnovu ovako postavljenog mišljenja, dominirali na prostoru Srijema i istočne Slavonije od kraja VI. st. i tijekom V. st. p. n. e.) i domaćeg stanovništva i njegovih kulturnih tradicija.<sup>304</sup> Tako se u srijemskoj grupi primjećuju od «glasinskog materijala» fibule sa kvadratnom nogom i dugmetom na kraju, dvojne igle sa dvopetljustom glavom, astragalni pojasevi, a i nalaze certosa-fibula i ilirskih šljemova u okviru ove grupe treba po Vasićevom mišljenju pripisati uticaju glasinske kulture. Iz simbioze novodoseljenih «glasinskih»-autarijatskih elemenata, sa starosjedila kimpanonskim elementom, proizašli bi *“kvalitetno novi oblici i zajednice”*, izraženi u narodnosnim zajednicama Amantina i Breuka.<sup>305</sup> Međutim po A. Bencu ovo Vasićevo stajalište po kojem su na prostor Srijema i istočne Slavonije krajem VI. i početkom V. st. p. n. e. prodrle veće ili manje grupe sa glasinskom podrijetlom i da su tamo postale dominantan «etnički element» je jako teško prihvatiti. Materijalni oblici kulture srijemskih i istočno-slavonskih narodnosnih zajednica Amantina i Breuka,<sup>306</sup> a

<sup>301</sup> Vasić, 1976:290

<sup>302</sup> Vasić, 1959:53-85

<sup>303</sup> Vasić, 1967:118

<sup>304</sup> Vasić, 1987 E:557-558

<sup>305</sup> Vasić, 1987:532; Isto, 1987 D:533

<sup>306</sup> O Amantinima i Breucima v. Todorović, 1974:16

koji se pripisuju glasina koj kulturi su, po Bencu, vjerojatno dospjeli na sjever razmjennom dobara ili prenošenjem odre enih kulturnih uticaja sa dijelova Balkana koji su se nalazili u njenom okviru,<sup>307</sup> i to onih koji su najvjerojatnije pripadali autarijatskoj narodnosnoj zajednici, kao najsjevernijem fenomenu sastavnici glasina ke kulture. Iako je stajalište A. Benca o neekspanziji nosilaca glasina ke kulture to nije u odnosu na postavku koje je iznio R.Vasi smatramo da odre eno prisustvo manjih skupina ili grupa koje bi se na ovo podru je infiltrirali upravo sa prostora rasprostiranja glasina ke kulture u sklopu op eg kulturogenetskog razvitka zajednica južnih pojaseva Donje Panonije ne bi trebalo apriori isklju ivati.

Organizirano prodiranje Autarijata u Srijem i isto nu Slavoniju za vrijeme ekspanzije i rasprostiranje njihove hegemonije sjeverno od Save pretpostavljalo bi da su oni morali kontrolirati i teritorijalni kontinuitet sa spomenutim prostorima, zna i sjeveroisto nu Bosnu (tuzlanski bazen, srednje Podrinje i Semberiju). Za sada ne raspolazemo sa arheološkom gra om sa kojom bismo mogli potvrditi da su Autarijati tijekom V. i IV. st. p. n. e. kontrolirali i sjeveroisto nu Bosnu. Nekropole tumula najdalje u pravcu sjeveroisto ne Bosne se nalaze na sjeveru zborni ke op ine i to na lokalitetima Hamzinova a, Kr evine-Trnovica (jedna grob sa spaljenim pokojnikom se datira u V. st. p. n. e.), Karavlaške ku e, Jezero (koja je i najve a nekropola sa 107 evidentiranih tumula), Šundinova a.<sup>308</sup> A i ovi grobovi uz par halštatskih iznimaka uglavnom su pripadali podrinjskoj grupi i srednjem i kasnom bron anom dobu. I gradinska naselja su na ovom podru ju dosta rijetka i na potezu od zavoja Drine do njenog uš a u Savu se nailazi samo na šest prapovijesnih i protohistorijskih gradina (istina do danas evidentiranih); Gradac Trnovica, Grada ac-Liješanj, Gradina Šeti i, Gradinica Pa ine, Kuline-Šepak Zvornik i Kosica-Hajdarevi i. Sve spomenute nekropole tumula i gradine se nalaze na južnim dijelovima sjeveroisto ne Bosne, dok u Semberiji i Majeveci uop e se ne nailazi ni na kakve tumule, niti na gradinska naselja (izuzev ranosrednjovjekovnih slavenskih gradina). Na ovom prostoru dominiraju naselja na otvorenom i nekropole ravnih grobova. Ni u dolinama rijeka Spre e i Jale koje pokrivaju tuzlanski bazen uop e se ne nailazi na tumule. Naravno iako je sve navedeno rezultat dosadašnjeg nivoa istraženosti, ipak ostaje injenica da sjeveroisto na Bosna pokazuje kulturnu razli itost u odnosu na jugoisto nu Bosnu tijekom starijeg željeznog doba. Duž srednjeg toka Drine (bratuna ko-srebreni ki zavoj) tek sporadi no se nailazi na nekropole tumula (Kr evine Zelinje, Podrid, Kratina, Lug, Kr evine-Bratunac, Ledine, Me a, centar Bratunac, Gaj, Lug-Konjevi polje, Vaganj-Srebrenica, Sa -Vlasenica)<sup>309</sup> od kojih sli no kao i sa sjevernijom oblaš u ve ina ne pripada željeznom dobu. Kao što se vidi iz izloženog, teritorijalnog kontinuiteta glasina ke kulture starijeg željeznog doba preko sjeveroisto ne Bosne sa Srijemom i isto nom Slavonijom nema. Fokus ekspanzije autarijatskog politi kog

<sup>307</sup> Benac, 1987:795-796

<sup>308</sup> Kosori -Krsti , 1970:23; Isto 1972:9; Kosori , 1975:15; Isto, 1975 A:5-9; Isto, 1976; Isto, 1978 B, 23; Isto, 1979; Isto, 1980:35; Isto, 1982:41; Isto, 1983:31

<sup>309</sup> Kosori , 1972:33-36; Isto, 1972 A:75-78; Isto, 1975 A:5-9; Isto, 1976; Isto, 1979:173; 183-187

entiteta je ipak više bio orijentiran prema daljnjem prodoru u pravcu Pomoravlja, nego ka sjeveroisto noj Bosni.

Što se ti e zapada, odnosno prodora Autarijata prema podru ju srednjobosanske kulturne grupe željeznog doba, izgleda a na osnovu materijalne kulture, da do penetracije autarijatskih elemenata prema navedenom pravcu nije došlo, bar u onoj mjeri kao na istoku i jugu. Zapadnije od podru ja Starog Grada nemamo željeznodobnih tumula karakteristi nih za glasina ku kulturu, nemamo ni nalaza pokretnog materijala autarijatske provenijencije u onoj mjeri koja bi sugerirala kontinuirano prisustvo autarijatskih zajednica ili bar njihovih ratni kih skupina. Zapadno podru je sarajevske regije ostaje tijekom cijelog željeznog doba podru je srednjobosanske kulturne grupe. Jedino bi padine Starog Grada, a na osnovu prisustva glasina kih tumula na nekropolama Mo ile, Orlovac i Kr evine bile naseljene autarijatskim skupinama sa njima svojstvenom glasina kom kulturom. Ne bismo mogli tvrditi da je razlog izostanku autarijatske penetracije prema srednjobosanskoj kulturnoj grupi neka efikasnija obrana dezitijatskih zajednica ili njihova žilavost. Vjerojatno je rije da Autarijati za vrijeme svoje ekspanzije nakon formiranja svoga politi kog entiteta uop e nisu bili zainteresirani za prodor u podru ju sarajevskog polja i dalje prema središnjoj Bosni. Njihovi interesi za ekspanziju su bili motivirani prije svega zauzimanjem sto arskih areala, što sarajevsko-zeni ka kotlina sigurno nije ili zaposjedanjem trgova kih vorišta i ruta kako bi se neposredno mogla odvijati razmjena sa gr kim i italiskim trgovcima, a ne trošenje ratni kih potencijala na, za njih, trgova ki nezanimljivom podru ju središnje Bosne.

Me utim, nešto zapadnije pa i dalje na jugozapadu, na prostoru koji izlazi iz zone rasprostiranja dezitijatskih zajednica se nailazi na nalaze autarijatske provenijencije. Neki tipovi pokretne materijalne kulture (naro ito u tipu nakita) svojstvene glasina koj kulturi starijeg željeznog doba primje uju se na nekim (istina izoliranim i me usobno nepovezanim) to kama zapadne i sjeverne Bosne i srednje Dalmacije.<sup>310</sup>

Na lokalitetima kulturne grupe Donja Dolina-Sanski Most,<sup>311</sup> prona en je prili an broj nalaza koji su nesumnjivo autarijatsko-«glasina ke» provenijencije.<sup>312</sup> Velika ve ina tih nalaza pripada fazama IV b i IV c-1 razvitka glasina ke kulture starijeg željeznog doba (zna i okvirno obuhva a razdoblje od kraja VIII. st. do sredine VI. st. p. n. e.). Posebno zanimljivi nalazi koji potvr uju postojanje veza (za sada potvr eno jedino kulturnih) ovog podru ja sa autarijatskom populacijom primje uju se u

<sup>310</sup> ovi , 1976:290

<sup>311</sup> Nosioci ove kulturne grupe koja je egzistirala tijekom itavog posljednjeg tisu lje a prije ere sve do dolaska Rimljana, bile su autohtone zajednice panonskog bazena, direktni izdanak nosilaca kulture «žarnih polja». U povijesnim vrelima se nailazi i na dva narodna imena autohtonih zajednica koja bi možda bile nosioci razvitka kulturne grupe Donja Dolina-Sanski Most; Oserijate, koji bi se držali obala Save i Mezeje, koji bi se pružali uz rijeku Sanu i srednji tok Vrbasa. O grupi Donja Dolina-Sanski Most v. ovi , 1976:169-185; Isto, 1987 C:252-286; Wilkes, 2001:65-69

<sup>312</sup> Benac- ovi , 1957:49; ovi , 1987 C:234, 243; 250; 253; 281-282

grobni prilozi *Groba 3 iz Sanskog Mosta*.<sup>313</sup> Na osnovu bogatstva nalaza i njihove tipologije možemo smatrati da je u ovom grobu sahranjen lokalni velikodostojnik ili ličnost sa izvjesnim stupnjem društvenog prestiža. Da li je on bio autarijatskog porijekla ili su nalazi samo odraz kulturnog i političkog uticaja koji je «najmo niji» ilirski narod odašiljao na širem prostoru zapadnog Balkana je pitanje na koje ćemo u dogledno vrijeme teško dobiti precizan odgovor. Ako sahranjeni velikodostojnik nije autarijatskog porijekla ili na neki drugi način vezan sa narodnosnim biem Autarijata, onda su ovi nalazi više nego nedvosmislen dokaz da su se i lokalni kneževi i uglednici čak i na ovako udaljenom prostoru od matine teritorije, nadahnjivali kulturom i načinom života naroda koji je bio najbitniji politički faktor na zapadnom i središnjem Balkanu, pokušavajući i da podražavaju autarijatske vladare, kneževe i uglednike u tipu oružja i nakita. Uostalom u periodu VII-V. st. p. n. e. autarijatske zajednice produciraju originalnu materijalnu kulturu u velikim razmjerima i jedan dio te produkcije se sigurno izvezio i u nešto dalja područja. Sanski bazen je nosiocima glasina ke kulture vjerojatno bio bitan i radi trgovinske razmjene jer se u njemu nalaze bogati majdani željezne rude (Ljubija, dolina Japre), odnosno kao jedna od sirovinskih baza za autarijatsku proizvodnju željeznog oružja. Ali ne bi trebalo isključiti ni mogućnost da se ovi nalazi autarijatske provenijencije objasne time da su pojedine skupine nosilaca glasina ke kulture starijeg željeznog doba u vrijeme ubrzanog njenog razvitka otpočetile emigraciju u razne bliže i dalje zemlje<sup>314</sup>, bez nametanja političke vlasti nad tim zemljama. Tragove ekspanzije autarijatske materijalne kulture, nalazimo i znatno dalje na zapadu, u Dolenjskoj u Sloveniji,<sup>315</sup> gdje se isto primjećuje promjena u sahranjivanju i prijelazu na inhumaciju te pojava rodovsko-porodnog tumula sa kružnim pokopima jedino uporedivog sa «glasina kim» tipom porodnog groba, te neki tipovi nakita autarijatsko-«glasina ke» provenijencije.<sup>316</sup> Da li je i ovdje riječ o etničkoj, narodnosnoj pomjeranju, manjoj emigraciji pojedinih skupina, političkoj ekspanziji ili samo kulturnim uticajima i prožimanjima, za sada je, kao i u slučaju Oltenije, Srijema, isto u Slavonije i zapadne Bosne ostati nerazjašnjeno. U slučaju Dolenjske potrebno je istaći činjenicu da je uz porodne tumule «glasina kog» tipa vrlo malo pronađeno dokaza o prisustvu pokretnog materijala svojstvenog glasina koje kulturi starijeg željeznog doba.<sup>317</sup>

Kada se govori o odnosima Autarijata prema zemljama zapadno od njih upada u oči neravnomjernost u broju pronađenih nalaza autarijatsko-«glasina ke» provenijencije izmeću srednje Bosne i Sansko-savskog područja u zapadnoj Bosni. Čini se, bar na osnovu do sada pronađenog materijala iz srednje Bosne, da veze

<sup>313</sup> O iskopavanju na prapovijesnom i protohistorijskom lokalitetu Sanski Most v. Fiala, 1896 B:219-270; Isto, 1897 A:281-307

<sup>314</sup> Govičić, 1976:290-291.

<sup>315</sup> O Dolenjskoj grupi v. Gabrovec, 1964:227; Isto, 1964/1965:26-28; 43-44; Isto, 1987 A; Benac 1987:773; 799; Wilkes, 2001:72-75

<sup>316</sup> Gabrovec, 1964:227-228; Isto, 1987 A:88-89; 118; Govičić, 1976:290-291; Benac, 1987:749

<sup>317</sup> Gabrovec, 1987 A:119



izme u autarijatskih i dezitijatskih zajednica ne samo da nisu bile dominantne nego ni da nisu bile izražene, izuzev u ranijim fazama željeznog doba,<sup>318</sup> koje odgovaraju fazama 2 i 3 razvitka srednjobosanske kulturne grupe (sredina VIII -sredina VI. st. p. n. e.).<sup>319</sup> Da li ta činjenica posredno govori o izraženim neprijateljskim odnosima koji su bili u nekoj mjeri izraženi izme u autarijatskih i dezitijatskih zajednica, što bi prisililo Autarijate da robnu razmjenu i nabavku željezne rude prije obavljaju zaobilaznim putem sa mezejskim i oserijatskim zajednicama, nego sa dezitijatskim zajednicama koje su im bile prvi susjed na zapadu, a koje su isto kontrolirale bogate rudnike željeza. Uticaj autarijatsko-«glasina ke» materijalne kulture na proto-dezitijatskom prostoru vidljiv je, izuzev kompleksa Zlatište-Debelo Brdo-Soukbunar, samo na još par lokaliteta na području koje je najbliže zapadnim granicama autarijatsko-«glasina kim» oblastima, kao na primjer u Gračanici u Maloj Gornjici kod Visokog i Semizovcu (Grad u selu Svrače). Ti nalazi «glasina ke provenijencije» iz Gračanice i Semizovca pa i Podaveinom odgovaraju ranijim «glasina kim» fazama, znači najstarijim razdobljima narodnosnog i kulturnog i političkog razvitka jugoistočne Bosne u željeznom dobu,<sup>320</sup> kada vjerojatno suparništvo dvije, još uvijek ne u potpunosti iskristalisane, susjedne «bosanske» narodnosne i kulturne zajednice nije bilo toliko izraženo.<sup>321</sup>

Zanimljiv prikaz rasprostranjenosti Autarijata, i to posebno u odnosu na sjeverni i zapadne pravce, nudi Todorović i to upravo za V. i IV. st. p. n. e., znači za razdoblje nakon završetka ekspanzije. Smatramo predloženi raspored smještaj Autarijata u ova dva pravca, za razliku od predloženog istog pravca, neodgovarajućim, Autarijatima se definitivno ne može pripisati posjed središnje Bosne niti zajednička granica sa Japodima otprilike uz srednji tok rijeke Bosne.<sup>322</sup>

<sup>318</sup> Todorović, 1987 A:526

<sup>319</sup> Arheološki Leksikon BiH, Tom I, 1988:164

<sup>320</sup> Todorović, 1987 A:488; 492; Riječ je o fazama razvitka 2 (750/725. - 625/600. god. p. n. e.) - Gračanica i Semizovac- i 3 (625/600. - 550. god. p. n. e.)-kalotna pojasna koparska s laticama na obodu iz Podaveine kod Bugojnara-zavitka srednjobosanske kulturne grupe

<sup>321</sup> Naravno, moguće je da taj vidljivi nedostatak veštih veza izme u (pokretne) materijalne kulture jugoistočne Bosne i središnje Bosne rezultat slabe istraženosti grobnih cjelina koje pripadaju srednjobosanskoj kulturi pa i nesigurnosti i neobjavljenosti veštih pronađenog materijala. Nesrazmjera u broju otkopanih grobova me u spomenuta dva bosanska regiona može se objasniti činjenicom da je mnogo lakše uočiti tumule nego ravne grobove. Materijal pronađen iskopavanjima velike dezitijatske nekropole ravnih grobova u Kamenjici i kod Breze, i koji je još uvijek veštih dijelom neobjavljen, datira se u mlado željezno doba i rimsko doba, od početka III. st. p. n. e. do zaključno sa II. st. n. e. tj. do završetka procesa romanizacije Dezitijata (Paškvalin, 1996:101, Isto, 2000), te samim tim nije upotrebljiv za analiziranje kulturnih veza središnje Bosne sa glasinačkom kulturom starijeg željeznog doba.

<sup>322</sup> Todorović, 1974:karta 2.; *Orijentaciona karta rasprostranjenosti plemena u Podunavlju i Posavlju tokom V i IV veka p. n. e.*(v. karta E). Izgleda da u svojoj monografiji o Skordiscima, Todorović potpuno zanemaruje povijesne i arheološke činjenice koje se odnose posebno na ilirske narode, makar oni dolazili i u intenzivan kontakt sa Keltima. Čini se kao da Todorović nastoji da prazan prostor na svojoj karti ispuni tako što će ga pripisati jednoj od veštih i poznatih zapadno-balkanskih narodnosnih i kulturnih zajednica. Todorović čak potpuno zanemaruje egzistenciju srednjobosanske kulturne grupe i Dezitijata na svojoj karti.

## Tragovi Autarijata na jugozapadu?

Kada i odbacimo termin «*Autariatarum*», kao originalno Plinijev i svedemo ga na grešku kasnijeg prepisiva a, ostaje ipak oblik «...*Tariotarum*...», kao najvjerojatniji na pretpostavljenu stvarnu misao Plinija Starijeg jer se nalazi u ve ini kodeksa. A koji nesumnjivo u svome korijenu pokazuje izvjestan stupanj srodnosti sa imenom Autarijata. U obzir dolaze mnoge mogu nosti kada se govori o “... *Tariotarum antiqua regio*...”<sup>323</sup> Mogu e je da je rije o ogranku autarijatske narodnosne cjeline koji se u podru ju srednje Dalmacije naselio za vrijeme autarijatske ekspanzije, u vrijeme seobe nakon urušavanja entiteta ili u periodima prije nego su se odigrale autarijatska ekspanzija i seoba. Ina e na prostoru rasprostiranja srednjodalmatinske kulturne grupe, koja se pripisuje Delmatima kao nosiocima,<sup>324</sup> do sada je prona eno nešto materijala i «glasina ke» provenijencije u prvom redu; pojasne kop e «glasina kog» tipa s probijenim ukrasom, «glasina ki» privjesci u obliku praporca s prorezima i nožicom i itd. Ovi nalazi su kompatibilni sa razvitkom faza IV b i IV c-1, što bi moglo posredno sugerirati vrijeme doticaja kulturnih tekovina (možda i susreta skupina nosilaca) srednjodalmatinske grupe i glasina ke kulture.<sup>325</sup> Uostalom u fazama 2 i 3 razvitka srednjodalmatinske grupe (VIII.-VI. st. p. n. e.) uticaj glasina ke kulture se osje a na itavom delmatskom podru ju (osobito na lokalitetima Kopa ina, Livno, Gorica).<sup>326</sup> Od sredine VI. st. do IV. st. p. n. e. (faza 4 razvitka srednjodalmatinske grupe) slabi «glasina ki» uticaj koji je ograni en uglavnom na jugoisto nu periferiju delmatskog prostora (Grude, Gorica).<sup>327</sup> Me utim na delmatskom podru ju se nailazi i na fibulu tipa Novi Pazar iz faze V a, ali ona je mogla do i prvenstveno kao uticaj autarijatsko-«glasina ke» kulture koja se tada nalazi u svome zenitu.<sup>328</sup>

Naše je mišljenje da ako je i došlo do nekih izvjesnih pomjeranja autarijatskih skupina u ovo podru je da je ono moralo biti manjeg obima, bez izazivanja bitnijih

<sup>323</sup> *Plin. NH III, 141*

<sup>324</sup> Delmati su, odnosno zajednice iz kojih su se formirali, imali mnogo bliže veze sa srednjobosanskom zonom i dezitijatskim zajednicama, nego sa jugoisto nom Bosnom. Supstrat iz kojeg e se Delmati formirati kao prepoznatljiva narodnosna zajednica je u vrijeme egejske seobe doselio iz središnje Bosne ( preciznije re eno najvjerojatnije iz pravca Skopljanske udoline), na podru ja zapadnobosanskih polja (Kupreško, Duvanjsko, Livanjsko), odakle su se dalje širili prema obali. ( ovi , 1976:242; Isto, 1983 B:455; 1987 D:479; Govedarica, 1982:182) Mogu e je da on bio dio on šireg pokreta koji se pokrenuo prema prostoru zahvata «južnobosanske kulturne grupe». U protohistorijskom razdoblju Delmati e se proširiti i duž središnje dalmatinske obale, gdje su zatekli i pot inili niz ilirskih naroda i plemena. To pokazuje i na in sahranjivanja koji zahvata prostor sjeverno i zapadno do Neretve u VI. i V. st. p. n. e. kada se datira nastanak na spomenutom prostoru nekropola «ravnih grobova» (Gubavica kod Mostara, Ruda Kosa kod Posušja, nekropola kod Velikog Stona, Petrovi i kod Rakitnog, Grude, Duvno, Crvenici kod Duvna, Postanje kod Imotskog i sl.). ovi , 1964:100 i krt.II.

I arheološki materijal prona en na nizu lokaliteta na podru ju zapadnobosanskih polja i zap. Hercegovine, a koji je pripadao nesumnjivo proto-delmatskim ili ve potpuno formiranim delmatskim zajednicama pokazuje visok nivo sli nosti sa pojedinim tipovima iz središnje Bosne. Posebno upe atljivu sli nost pokazuje (željeznodobni) prapovijesni i protohistorijski materijal koji se uva u Franjeva koj zbirci na Humcu kod Ljubuškog.

<sup>325</sup> ovi , 1987 D:453, 455

<sup>326</sup> ovi , 1987 D:479

<sup>327</sup> ovi , 1987 D:480

<sup>328</sup> ovi , 1987 D:455

narodnosnih i kulturnih poremećaja na datom prostoru i da se nije obavilo u okviru autarijatske ekspanzije koju obrađujemo, nego da je bio neki izdvojeni nezavisni poduhvat koji se desio neovisno o autarijatskom političkom entitetu, prije ekspanzije koju je on poduzeo u okolna područja. U korist eventualne starine dolaska nekih «glasinskih»-autarijatskih elemenata u ovu regiju govori i atribut **antiqua regio**, kojim Plinije približuje «...*Tariotarum*...». I arheološki nalazi govore u prilog ove starije teze eventualnog prisustva nekih autarijatsko-«glasinskih» elemenata u srednjoj Dalmaciji i zapadnoj Hercegovini, jer njihov uticaj, bar koliko se do sada može vidjeti na dostupnom materijalu, slabi upravo u periodu njihove najveće političke i kulturne moći, što se definitivno ne bi moglo događati da je u tome periodu u srednjoj Dalmaciji prodro onaj osnovni autarijatsko-«glasinski» impuls. Isto tako kada se govori o “... *Tariotarum antiqua regio*...” moguće je da je samo riječ o jezici nositeljici sa autarijatskim narodnim imenom, jer je korijen **TAR-**nesumnjivo zajednički mnogim indoeuropskim jezicima na Balkanu, pa bi bilo sasvim razumljivo da su ga koristili i drugi neautarijatski elementi, uključujući i one naseljene na dijelu današnje dalmatinske obale južno od Krke.

### **Zaključak o prisustvu autarijatskih elemenata na sjeveru, zapadu i jugozapadu**

Prisustvo elemenata materijalne kulture karakterističnih za Autarijate na svim spomenutim mjestima sjeverno, zapadno i jugozapadno od njene matične teritorije, nesumnjivo unosi novo pitanje u problem autarijatske ekspanzije. Ekspanzija autarijatskog političkog entiteta na istok, jug i jugoistok koja je osvjedočena u povijesnim vrelima, kao svoju posljedicu je imala kontinuirano teritorijalno širenje i dominaciju u tim pravcima i materijalne kulture čiji su nosioci bili Autarijati. U ovom slučaju ne postoji teritorijalni hijatus između nalaza materijalne kulture matične teritorije i novozauzetih područja, što sve govori da je ekspanzija prema istoku, jugoistoku i jugu, izvedena organizirano i da ju pratilo i veće pomjeranje i naseljavanje autarijatskog elementa na novo zauzetim prostorima. Nasuprot istom i jugoistočnom pravcu, između lokaliteta u Olteniji, Dolenjskoj, zapadnoj Bosni, srednjoj Dalmaciji i Srijemu i istočnoj Slavoniji prostiru se široki prostori na kojima nisu pronađeni nikakvi tragovi prisustva materijalne kulture svojstvene Autarijatima. To dokazuje da «autarijatski» nalazi nisu na ova područja došli kao rezultat ekspanzije izvedene na prijelazu VI. u V. st. p. n. e. i vođene kao organizirana kampanja autarijatskog političkog entiteta, a o kojoj svjedoče i pisana vrela. Uostalom i tipologija pronađenih nalaza kao da sugerira neko ranije vrijeme svoje pojave na sjeveru i zapadu, u odnosu na vrijeme ekspanzije, možda u razdoblje kada još uvijek nije završeno konačno objedinjavanje u jedan politički entitet. U slučaju zapadne Bosne to je moguće i potpuno dokazati, jer u vremenu *perioda 3* razvoja grupe Donja Dolina-Sanski Most, koji odgovara razdoblju od kraja VI. st. do prve četvrti III. st. p. n. e.<sup>329</sup> na njenom području se uticaji autarijatske populacije i

<sup>329</sup> ovi, 1987 C:266

glasina ke kulture starijeg željeznog doba više ne osje aju.<sup>330</sup> I ini se kao da je formiranje autarijatskog političkog entiteta zaustavilo daljnje uticaje kulturnih elemenata i tekovina glasina ke kulture prema zapadnoj Bosni. I u slučaju Dolenjske se nešto slično dešavalo, jer tamo se nailazi na rodovsko-porodni tip tumula koji je karakterističan za autarijatsko-«glasina ko» područje do druge polovine VI. st. p. n. e., što znači i da se eventualni dolazak skupine Ilira, nosilaca sjeverne varijante glasina ke kulture u Dolenjsku može datirati samo najkasnije u prvu polovinu VI. st. p. n. e. A kao što je već rečeno i na jugozapadnom pravcu slabe u znatnoj mjeri uticaji «glasina kih» kulturnih tekovina od sredine VI. st. p. n. e. Slično se dešava i sa kontaktima koje su Autarijati ostvarivali sa nosiocima srednjobosanske kulturne grupe jer opadanje tipoloških identiteta i sličnosti pokretnog materijala od druge polovine VI. st. p. n. e. sigurno potvrđuje i proporcionalno zamiranje i ionako ne baš izraženih, veza između ove dvije narodnosne i kulturne zone u istom periodu.

Sve već navedeno nas navodi na pomisao da je i u *fazama uspona i objedinjavanja* (od zadnje četvrti VIII. st. do sredine VI. st. p. n. e.) dolazilo do izvjesnog pomjeranja pojedinih skupina iz autarijatskih zajednica ne samo van matične teritorije nego i van prostora rasprostiranja cjelokupne glasina ke kulture. Znači i da bi morali računati i sa činjenicom i da je prije nastanka entiteta, dolazilo do više pomjeranja koja su svoja izvorišta imali na prostorima matične teritorije. Međutim ova pomjeranja su bila međusobno nepovezana, nisu bila vezana iz jednog centra, u sebi su obuhvaćale manje skupine autarijatskog stanovništva i nisu sigurno imale karakter nekog ekspanzivnog pokreta. Riječ je vjerojatno o sporadičnim ekskursima pojedinih, nezavisno vezanih, «glasina ko»-autarijatskih skupina koje su prelazile velika rastojanja sve dok ne bi naišle na pogodno zemljište za svoje naseljavanje, Vjerojatno su te nezavisne skupine bile ogranci onih zajednica koje su tvorile plemenske kneževine na sjevernom dijelu autarijatske matične teritorije, i da je glavna motivacija za njihovo preseljavanje ležala u prenaseljenosti u okvirima kneževina koje su prolazile kroz period ubrzanog razvitka. Kada bi se uočio nedostatak resursa, odredila bi se skupina koja bi svoju daljnju egzistenciju trebala potražiti na drugom, udaljenijem mjestu gdje bi vodila nezavisan život u odnosu na svoju maticu, Na takav način bi se ostvarivala svojevrsna «kolonizacija» i prenošenje karakteristika materijalne kulture svojstvene Autarijatima. Možda su ova pomjeranja pokretljivih autarijatskih skupina imala slične karakteristike kao «sveto proljeće» koje su primjenjivala italska plemena.

Na novo naseljenim prostorima te izolirane autarijatske skupine bi izazivale velike ili manje posljedice u odnosu na svoju bližu okolicu. Negdje bi bili okruženi neprijateljstvom (kao u Olteniji) o čemu nedvosmisleno svjedočanstvo pružaju ratni kivi grobovi, negdje bi kao u slučaju Dolenjske ulazili u mirnu simbiozu sa domaćim elementima, a negdje bi (kao u slučaju Srijema i istočne Slavonije) u kulturnu genezu starosjedilačkih populacija unosili i izvjesni balkanski udio. Ali

<sup>330</sup> ovi , 1987 C:264

op e gledaju i, ako je suditi po daljnjem razvitku zajednica koje su naseljavale spomenute regije, prisustvo ovih malih «glasina ko»-autarijatskih skupina nije imalo neki presudni i dugoro ni uticaj na etnogenetske, politijogenetske i kulturogenetske procese na sjevernom, zapadnom i jugozapadnom pravcima u odnosu na matičnu teritoriju.

Analogiju ovim pomjeranjima možemo naći i u ponašanju Autarijata nakon sloma njihovog političkog entiteta, kada su pojedine skupine prelazile veoma velika rastojanja dok se ne bi bar privremeno zaustavile. Uostalom ovakve nezavisne seobe pokretljivih stotarskih skupina otrgnutih od matičnih zajednica bile su karakteristika jugoistočne Europe sve do modernih vremena.

Prestanak ovakvih upada pojedinih skupina, mogao bi se protumačiti formiranjem entiteta i preciznijim usmjeravanjem svih autarijatskih potencijala i snaga, sada pod centraliziranim rukovođenjem, samo prema onim ciljevima koje bi određivali općinski i interesni cjelokupne autarijatske zajednice ili samo njihove rukovodele elite, dok bi se partikularni interesi pojedinih skupina zanemarivali. Osnovni cilj ekspanzije entiteta bilo je primarno okretanje prema jugu, jugoistoku i posebno istoku iz već objašnjenih razloga. Tijekom ekspanzije i odmah nakon nje, autarijatske skupine više nisu imale potrebe da se odvažuju u poduhvate nezavisnih premještanja (a možda im nije bilo ni dozvoljeno?) van teritorijalnog opsega entiteta i njegove ekspanzije. One su sada zahvaljujući jedinstvenom i ciljanom djelovanju entiteta mogle da se naseljavaju u velikim masama i to bez teritorijalnog prekida sa maticom na prostranim novoosvojenim područjima na kojima bi one bile dominirajućim faktorom. Samim tim je opao i interes Autarijata da se naseljavaju u udaljenijim krajevima, i da budu odsječene velikim teritorijalnim hijatusom od matice i tako da budu okružene dominantnim autohtonim narodnosnim i kulturnim elementom.

### Posljedice ekspanzije

Ekspanzija je kao jednu od svojih glavnih posljedica imala formiranje novog teritorijalnog okvira autarijatske narodnosne zajednice. Antički pisci tu autarijatsku teritoriju identificiraju pod različitim nazivima. Diodor je naziva *πατρίδας*, dok Justin upotrebljava izraz *patrio solo*,<sup>331</sup> a Orozije *antiquis habitaculis*.<sup>332</sup> Elijan Klaudije u djelu "O prirodi životinja" naziva je vlastita zemlja (*ἰδίωv...χωρον*). U odnosu na matičnu autarijatsku domovinu postoji još manje pisanih podataka na osnovu kojih bismo mogli da odredimo granice autarijatskog teritorija nakon ekspanzije. Jedino pisano vrelo na osnovu kojeg bismo mogli da barem odredimo dio, i to isto ni, teritorije pod autarijatskom kontrolom je Arijanova Anabaza. Međutim i ovaj podatak se odnosi na teritoriju koju su Autarijati kontrolirali duže od jednog stoljeća a daleko od autarijatske ekspanzije. Ipak pretpostavljamo da u tom periodu nije došlo do nekih krupnijih teritorijalnih promjena na tome području jer ne postoje ni

<sup>331</sup> *Just.* XV, 21

<sup>332</sup> *Oros.* III, 23, 26

pisane a ni arheološke potvrde da se izme u sredine V. st. i sredine IV. st. p. n. e. na srednje-balkanskom području desilo tako nešto što bi radikalno izmijenilo narodnosne i kulturološke granice na navedenom području.

Ako je suditi na osnovu ovog Arijanovog podatka (odnosno Ptolemejevog od kojeg ga je Arijan preuzeo), a ijoj ćemo se analizi detaljnije posvetiti u sljedećem poglavlju Autarijati bi kontrolirali i područja u pravcu Južne Morave. Tome odgovara i sljedeći podatak⇒na početku pete glave svoje sedme knjige Strabon zemlju Autarijata (Αὐταριατῶν χώρα) smješta na sjever od Peonskih planina, nasuprot, kada se gleda iz Peonije, od Trakije i Rodopa. Bez ikakve sumnje ovdje se, iako govori o vremenu kada Strabon živi, pod autarijatskom zemljom podrazumijeva autarijatska teritorija prije seobe.<sup>333</sup> Da Strabon vidi autarijatsku teritoriju prije seobe, vidi se i po tome što on upotrebljava izraz *zemlja Autarijata*, dok u druga dva podatka gdje lokalizira Autarijate, navodi ih kao narodnosni entitet. Tako Strabonov izraz *zemlja Autarijata* služi samo kao zemljopisni pojam za područje na kojem u njegovo vrijeme prebivaju drugi narodnosni entiteti, dok je pojam “autarijatska zemlja” samo reminiscencija na starije razdoblje.

Iz ovoga se zaključuje da su Autarijati na istok bili prodrli prilično duboko, ne zahvativši samo dolinu zapadne Morave i srednje i donje Pomoravlje, nego i zapadne dijelove južnomoravske oblasti.<sup>334</sup> Tako bi se pružali i prema jugu, ime su se usjekli izme u Dardanaca i Trakije. U tom slučaju Autarijati bi se približili Agrijanima i Peoncima, naravno to ne bi trebalo znati da su oni postali i neposredni susjedi. Na jugoistoku granica teritorija Autarijata se pružala sve do dardanskih granica.<sup>335</sup> Ako bismo se povelili za zaključkom da su Autarijati i Dardanci baštinili dugu granicu, jugoistočno crtu autarijatske teritorije bi mogli tražiti na ili u blizini rijeka Bijeli Drim i Drim, da bi se ona nastavila pružati kroz kosovsko-metohijsko područje.<sup>336</sup> Autarijati bi kontrolirali i doline rijeka Zete i Morave, kao i kompletan bjelaški masiv.

Autarijatska ekspanzija je imala i određene posljedice po samo autarijatsko društvo, odnosno njegovu unutarnju strukturu. Izražena socijalna diferencijacija i imovinsko raslojavanje još će se više produbiti ekspanzionističkim pohodima Autarijata od početka V. st. p. n. e. Veći dio ratnog plijena otetog od Tribala, Ardijejaca i drugih ilirskih i neilirskih naroda koji su se našli na putu autarijatske ekspanzije je završavao u rukama vladajućeg sloja. Bogati grobni nalazi iz Lisja polja, Novog Pazara, Atenice, Pilatovaca, Kruševice i Pečke Banje, datirani u period kraj VI. - prva polovina V. st. p. n. e.,<sup>337</sup> pokazuju dvije činjenice; prvo da se iz nekadašnjih

<sup>333</sup> *Strab. Geo.* VII, 5, 1

<sup>334</sup> *Strab. Geo.* VII, 5, 12

<sup>335</sup> *Strab. Geo.* VII, 5, 1; VII, 5, 12

<sup>336</sup> *Strab. Geo.* VII, 5, 12

<sup>337</sup> ukni - Jovanovi , 1965; Isto, 1966; Isto, 1966 A; Juriši , 1969; Mano-Popovi , 1969; Isto, 1969 A; Garašanin M., 1973:497-505; Popovi , 1975:44-45; Vasi , 1977:62; 1987:644-651; Isto, 1991:78; Markovi , 1984:81-87; Palavestra, 1984:22-27; Zotovi , 1984:189-196

«kneževskih dinastija» razvila jedna «vladarska dinastija», koja je upravljala itavom autarijatskom narodnosnom zajednicom i političkim entitetom i drugo da se centar Autarijata pomjera iz Bosne prilično dalje na istok. To jasno pokazuje činjenica da na prostoru jugoistočne Bosne (bar još uvijek nisu pronađeni) nema kneževskih grobova koje bismo mogli datirati u razdoblje nakon kraja VI. st. p. n. e., ali da se zato dalje na istoku, prema kojem je bio usmjeren fokus ekspanzije, pojavljuju još znatno bogatiji i monumentalniji grobovi u odnosu na one iz jugoistočne Bosne, a čiji su tvorci iste narodnosne i kulturne pripadnosti, a koji se mogu datirati u V. st. p. n. e.

Pripadnost tumula u Atenci Autarijatima kod pojedinih autora se dovodi u pitanje, pozivanjem na činjenicu da dio pokretnog materijala pronađenog u Atenci nije srodan «glasinikom». Tako se Atenica pripisuje Tribalima, ili nekom drugom narodu koji bi u prvoj polovini V. st. p. n. e. naseljavao područje oko zapadne Morave. Međutim Atenica definitivno pripada Autarijatima ne samo zbog zemljopisnog položaja, odnosno ulaska u autarijatski teritorij ostvaren nakon ekspanzije, nego i iz činjenice da je riječ o sahranjivanju pod tumule, koje je na prostoru središnjeg dijela zapadne Srbije bilo karakteristično samo za ilirsko-autarijatske zajednice.<sup>338</sup> Za Tribale znamo da svoje pokojnike uopće nisu sahranjivali u tumule, a teško bi bilo i pretpostaviti da su prvaci bilo kojeg drugog naroda, izuzev autarijatskog mogli biti na tako raskošan način sahranjeni u prvoj polovini V. st. p. n. e. na prostorima središnjeg dijela zapadne Srbije, upravo u vrijeme kada su zavlitali i infiltrirali se na ovaj prostor Autarijata.<sup>339</sup> Neautarijatski narodi ovog prostora su u vremenu neposredno pred nastanak Atence bili poraženi od strane autarijatskih gorštaka, i prisiljeni na iseljavanje ili potčinjeni. Zar bi u takvim okolnostima uopće postojali preduvjeti da se bilo koji od prvaka neautarijatskih naroda sa ovog prostora sahrani u onom stilu kao u slučaju ateničkih tumula. Osim toga znamo da se i politički centar Autarijata preselio na istok i to upravo na novoosvojena područja, pristupačnija komunikacijama i plodnijim dolinama, kao što je npr. i okolica Aka. A to što dio pokretnog materijala u Atenci nije svojstven autarijatskoj kulturi, može se objasniti jednostavno činjenicom da je nakon ekspanzije autarijatski vladajući sloj došao u posjed velikog ratnog plijena. Uostalom drugi dio ateničkog pokretnog materijala je primarno rezultat autarijatskog stvaralačkog genija. Po R. Vasi i B. Čovićima u ateničkim tumulima pripadaju glasinikom kojim kulturi<sup>340</sup> Rastko Vasić u svome separatu u beničkom «Arheologija», smatra da i vladarski grobovi iz Atence, Novog Pazara i Pečke Banje pripadaju «glasinikom kompleksu» sa početka V. st. p. n. e.<sup>340</sup> I Wilkes u svojim «Ilirima» stoji na stajalištu da je Atenica možda pripadala ilirskim Autarijatima.<sup>341</sup>

Koliko je ekspanzija imala udjela u migracionim kretanjima u brojano-procentualnom odnosu na kompletnu autarijatsku populaciju, za sada se ne može ništa

<sup>338</sup> Oslonosti lokaliteta sa materijalnim autarijatskog područja sa Atenicom v. poglavlje *Društveno-politički razvitak*

<sup>339</sup> Atenica je inačičelno datirana na kraj VI. i početka V. st. p. n. e. Palavestra, 1984:22

<sup>340</sup> Arheologija, Vasić, 1997:270

<sup>341</sup> Wilkes, 2001:155

preciznije reći. Izgleda da se ne samo autarijatski politički centar pomjerio prema istoku, nego i značajan dio autarijatske populacije, koji se naseljava u plodnijim dolinama na istoku i jugoistoku gdje se od početka V. st. p. n. e. podižu u velikom broju tumuli «glasina kog» tipa. Ali to pomicanje određenog dijela stanovništva nije ugrozilo u velikoj mjeri biološku sposobnost i masu populacije koja je i dalje nastavljala živjeti na istoj teritoriji na kojoj još uvijek možemo pratiti kontinuitet pokapanja u tumulima i života na gradinskim naseljima, uključujući i Ilijak. Tako i u fazi Va na nekadašnjoj istoj teritoriji se nailazi na dosta veliki broj grobova, od kojih istimo samo primjere reprezentativnih u Potpečinama, Brankovi ima (tumul III, grob 1), Rusanovi ima, (III, 3), Osovu (III, 8), Brezje-Konogovu (VI,1), itlucima V, avarinama IV, Vraži ima (III, 5), Taline II i Zagrau (II,2).

Prodiranje prema istoku dovelo je Autarijate u još bliži kontakt i sa Skitima i sa njihovom kulturnom tradicijom i baštinom, od koje su vjerojatno i preuzeli neke odlike, što se najbolje ogleda na primjeru Atenice gdje se uz nekoliko trolisnih bronanih strelica skitskog tipa javljaju i primjerci psalija tipa Vekerzug i ostaci kola sa 2 i 4 točka koja su iz vremena nastanka nekropole u Atenici otkrivene još jedino u grupi Vekerzug. Tordirane trolisne strelice su pored Atenice otkrivene još i u Pilatovi ima, Pečkoj Banji i itlucima na Glasincu.<sup>342</sup> Kao što vidimo, izgleda da su odnosi Ilirskih naroda, u prvom redu Autarijata, i Skita i drugih njihova sličnih naroda sa Donjeg Dunava, koji su u ranijim razdobljima bili zasnovani samo na sukobima Ilira sa pljačkim dubokim upadima nomadskih skitskih skupina zamijenjeni mnogom miroljubivijim korelacijama i međusobnim kulturnim prožimanjima.

Ekspanzija sa prijelaza VI. u V. st. p. n. e. proizvela je i na udaljenijim područjima, do kojih Autarijati nisu ni dopirali dalekosežne posljedice, pošto je ona ustvari pokrenula lančanu reakciju pokreta niza različitih naroda i plemena ne samo na prostoru Balkana. Tribali su pomjereni na rijeku Isker, gdje je njihovo prisustvo samo još više doprinijelo novim etničkim, narodnosnim, političkim i kulturnim turbulencijama na širokom prostoru sve do sjevernoegejske obale. Izgleda da je i autarijatski pritisak u pravcu juga izazvao sličnu lančanu reakciju koja je zahvatila jadransko područje uključujući i obje njegove obale, što je do sada ostalo neprimjetno u znanstvenim promatranjima. Potiskivanje Ardijejaca dalje prema jugu, sigurno je izazvalo sa svoje strane i ardijejski pritisak na obalna ilirska plemena, od kojih su neka suočena sa novom situacijom i prijetnjama koje su dolazile sa sjevera odlučila prije i na susjednu jadransku obalu. Inače talasi ilirskog zapljuskivanja italijanske obale su bili prilično konstantni i trajali su sve do momenta kada je Rimska Republika uspostavila punu kontrolu nad Italijom i kasnije Jadranskim morem. Prisustvo novih ilirskih skupina na središnje-južnoj strani jadranske obale Italije u prvoj polovini V. st. p. n. e. koje su tražile nova staništa, izazvalo je nova etnička, narodnosna i politička pomjeranja i preslojavanja što je vjerojatno bilo još jedan od činilaca koji su doveli do ekspanzije sabelsko-samnitskih

<sup>342</sup> Vasi, 1987 C:565



zajednica sa planinskih područja Apenina u vidu mnogostrukih i nezaustavljivih valova poglavito prema plodnoj i bogatoj Kampaniji, zatim ka južnim etrurskim gradovima i oblastima Lukanije i Velike Grčke.<sup>343</sup> Možda bi samnitsko spuštanje u plodne doline prema zapadu mogli objasniti i prisustvom naroda Daunija na istočnim granicama Samnija koji su prije ili Samnitima pokret prema jadranskoj obali.<sup>344</sup> Ekspanzija Samnita u pravcu Kampanije i vremenski potpuno odgovara predloženoj rekonstrukciji događaja, jer Samniti 423. god. p. n. e. zauzimaju grad Kapuu koja je do tada bila pod etrurskom kontrolom, 421. god. p. n. e. i grčki grad Kumu (Kima).<sup>345</sup> Na osnovu rečenog, možemo pretpostaviti i da postoji uzročno-posljedična veza koja nizom karika spaja autarijatsku ekspanziju na Balkanu sa onom samnitskom, koja se desila nekoliko decenija kasnije u Italiji. Uostalom Samniti su se u V. st. p. n. e. nalazili na istom nivou razvitku i pokazivali su mnoge zajedničke odlike u načinu života kao i njihov balkanski autarijatski gorštaci pandan.

---

<sup>343</sup> Pallotino, 1970:286; 291; 298

<sup>344</sup> Tomi , 1884:144

<sup>345</sup> Jedini grad na kampanjskoj obali koji je nakon samnitske ekspanzije ostao pod grčkom kontrolom bio je Neapolis, ali ni on nije izbjegao postupnu infiltraciju elemenata sa brdovitog i planinskog Samnija, Tomi , 1884:144; Crawford, 1993:17; O Ilirima u Italiji v. Bojanovski, 1988:23-25; Stipčević , 1989:24-26

## 8. Nestanak

Od sredine V. st. p. n. e. (faza V a) do oko 335. god. p. n. e. Autarijati završavaju i svoju teritorijalnu ekspanziju i svoj daljnji društveno-politički, ekonomski i kulturni razvitak. U prvo vrijeme nastaje stabiliziranje dostignutih tekovina, a zatim duga stagnacija i na završetku ove faze, po etak kraja. Takvo stanje se najbolje manifestira u ostacima materijalne kulture koju su Autarijati koristili u navedenom periodu, a koja ne pokazuje neki radikalni razvitak kao u ranijim periodima, kada je autarijatski duh pokazivao veliku preduzumljivost, pokretljivost i originalnost u produkciji materijalne kulture. Sada postupno nastupa vrijeme prvo izživljavanja starih originalnih oblika materijalne kulture, zatim njene u malosti, onda degeneracije i na kraju destrukcije cjelokupne materijalne kulture.<sup>346</sup> Istovremeno je sve veći i priliv stranih objekata i formi ili se samo preuzimaju tipološke osobine i prikazi drugih kultura. Najbolji primjer koji govori o po etcima toga procesa uklapanja importiranih oblika i formi u kulturu Autarijata jeste primjerak «mramora kog» pojasa iz Um ara. Umetnuta palmeta prvo, sugerira da je ovaj primjerak najmlađi i od do sada pronađeni primjerak autarijatskih izrađevina na metalnom limu, jer je sigurno trebalo vremena kako bi se prihvatilo uklapanje određenog stranog ornamenta u jedan od najoriginalnijih tipova i ornamentalnih sustava koji su imali izrazit značaj za autarijatsko-«glasina ku» kulturu u njenom općem smislu. Kao drugo umetnuta palmeta govori da je autarijatska svijest o potrebi očuvanja i svojih najtradicionalnijih kulturnih pojava, a da ne govorimo i o daljnjem svestranijem razvijanju originalne materijalne produkcije prilično oslabila. I strani element (posebno onaj širokog areala rasprostiranja) u ranijim fazama u velikoj mjeri podređen autohtonoj proizvodnji i kulturi i njihovim tipovima i formama sada postupno preuzima primat da bi na kraju postao i dominantan.<sup>347</sup> I na kraju nastupa i sam nestanak autarijatske narodnosne i kulturne zajednice koji se čini kao nagli, nenadani prekid bez presedana u povijesti. Uostalom najotitije svjedočanstvo o dekadenciji određene narodnosne i kulturne zajednice je išezavanje originalne produkcije koja odaje njenu karakterističnu individualnost i njenu zamjenu sa elementima produkcije drugih etničkih, narodnosnih i kulturnih zajednica ili sa osobinama svojstvenim širokom arealu rasprostiranja. Gubljenje sopstvene produkcije tako označava onaj ključni prelom koji vodi ka konačnom urušavanju određene narodnosne i kulturne zajednice.

Proces nestanka Autarijata se najbolje može pratiti u pisanim vrelima u odnosu na ostatak autarijatske egzistencije na Balkanu. Trenutak koji možemo uzeti kao po etak samog kraja Autarijatske narodnosne zajednice je dolazak na makedonski prijesto

<sup>346</sup> Benac- ovi , 1957:58-59

<sup>347</sup> Benac- ovi , 1957:48

mladoga Aleksandra III Argeada, odnosno njegov prvi značajni pohod kao kralja. Na pobune naroda srednjeg Balkana makedonski kralj je brzo reagirao i 336/5. god. p. n. e. uputio se na sjever sa znatnom vojskom kako bi konačno prije svoga planiranog prelaska u Aziju umirio pobune i pacifizirao sjeverne oblasti svoga kraljevstva.<sup>348</sup> Nakon što je porazio tzv. autonomne Tračane, Tribale i Gete, izbio i prešao na drugu stranu Dunava, Aleksandar je primio poslanstva drugih naroda sa obala Istra uključujući i narod koji će biti glavnim krivcem za uništenje Autarijata.<sup>349</sup> Na povratku, dok se kretao prema zemlji Agrijana i Peonaca (zna i dok se sa svojim trupama nalazio sjevernije od spomenutih zemalja), glasnici ga obavijeste o pobuni Klita, sina Bardilisa (možda je riječ o onom iz antičkih vrela poznatom «ilirskom» kralju iz vremena Filipa II) kojeg je podupirao taulantski kralj Glaukija, te da se i Autarijati spremaju da napadnu makedonsku i savezničku vojsku na putu. Langar, kralj naroda Agrijana, koji se nalazio u pratnji makedonskog kralja, preuzeo je na sebe rješavanje autarijatskog problema. Agrijanski kralj je provalio u autarijatsku zemlju, opustošio je i opljačkao, preduprijedivši na taj način autarijatsko presretanje i omogućivši Aleksandru da bez problema nastavi put prema pobunjenim i neprijateljskim ilirskim narodima.

Autarijatsko presretanje Aleksandrove vojske je vjerojatno bilo samo dio široko uvezane akcije sa ciljem rušenja makedonske hegemonije na Balkanu između niza faktora na poluotoku (antimakedonskih stranaka u nizu grčkih država, ilirskih naroda, tračkih naroda, Tribala). Međutim zbog brzine reakcije Aleksandra III i ubojite snage makedonske vojske, ali i zbog lojalnosti nekih poglavara naroda, kao na primjer Langara antimakedonska akcija se nije mogla ostvariti.<sup>350</sup> Autarijatski zadatak

<sup>348</sup> *Plut. Alex.*; *Strab. Geo.* VII, 3, 8; *Diod. XVII*, 8, 1; *Arr. Anab.* I, 1, 4-4-7; *Ruf. fr.* I, 12; *Just.* XI, 2, 8; Demad 17.

<sup>349</sup> *Strab. Geo.* VII, 3, 8

<sup>350</sup> Što je to uopće navelo Autarijate da se pokušaju suprotstaviti Aleksandrovoj pobjedničkoj vojsci. Makedonska vojska je krećući se sa Dunava prema jugu predstavljala respektabilan i snažan faktor, tako da izvoditi zaključak da su Autarijati sami od sebe željeli da okušaju ratnu sreću sa Aleksandrom je besmisleno. Autarijatska akcija je sigurno predstavljala samo jedan dio široko zasnovane i uvezane akcije sa ciljem rušenja makedonske hegemonije na Balkanu. Ta akcija je pokušala da iskoristi smrt Filipa II, mladost novoga vladara i činjenicu da ako svi faktori na Balkanu neprijateljski raspoloženi prema Makedoniji istupe brzo da će se cilj uspješnije obaviti. Tribali, Iliri kojima je pripadao Klit, Taulanti, grčki polisi istupali su u različitim vremenima, a i namjeravani autarijatski prepad na makedonsku vojsku je došao poslije odluke dunavske kampanje. Moguće je možda primijetiti samo ja u uvezanost između Klita, Glaukije i Autarijata jer je bliska vremenska povezanost između pretpostavljenog prepada i pobune na ilirskom jugu.

Dodatni motiv koji je mogao izazvati Autarijate na akciju presretanja Aleksandra je bilo kretanje Aleksandrove vojske u blizini autarijatskih granica. Takvo kretanje je opravdano moglo izazvati kod Autarijata sumnju u stvarne namjere Aleksandra, pogotovu ako se ima u vidu kompletna njegova dunavska kampanja. Na sjeveru od Makedonije je porazio skoro sve narode i nametnuo im vrhovnu vlast, primio na obalama Dunava izaslanstva od mnogih naroda, bio je neprikosnoveni gospodar dobrog dijela poluotoka. Jedini narod koji je živio dovoljno blizu da bude zahvaćen Aleksandrovom kampanjom, a da se nije pokorio, a niti poslao svoje izaslanstvo bili su Autarijati. Odužbe približavanje Aleksandra njihovoj teritoriji u kojoj ima prvaka autarijatskog naroda moguće je da je izgledalo kao ugrožavanje sigurnosti naroda i političkog entiteta na kojem su se oselili nalazili. Niko od njih nije mogao biti siguran da makedonski kralj ne namjerava proširiti obujam svojih operacija na sjevernom i centralnom Balkanu i na Autarijate. Tako bi se namjeravani autarijatski prepad na makedonsku vojsku mogao promatrati i kao pokušaj preventivnog preduprijetnje eventualnog upada Makedonaca na njihov teritorij. Nama je danas jasno da Aleksandar nije namjeravao da svoju dunavsku kampanju proširi i na zapadni i one dijelove središnjeg Balkana koji su bili van granica makedonske hegemonije. On je i suviše žurio da utvrdi svoju vlast u Grčkoj, pređe u Aziju, i započne rat stoljetni cilj mnogih Helena da bi mogao gubiti vrijeme na balkanskom slabo poznatom, siromašnom

je bio da na nekom zemljopisno i strateški pogodnom mjestu ("prolazu") sa ekaju Aleksandrovu vojsku i ako je ne zaustave a ono bar uspore napredovanje prema pobunjenom ilirskom podru ju.

Namjeravano autarijatsko presretanje Aleksandrove vojske trebalo se desiti izvan autarijatske teritorije. To dokazuje Langarova izjava da e prije iti autarijatsko presretanje, tako što e upasti u njihovu zemlju i zadati im tamo posla, te Arijanov navod da su poslije uspješnog Langarovog pohoda u autarijatsku zemlju, oni "*ostali u svojim granicama*". Iz smisla teksta se opet ne može zaklju iti, zbog estog spominjana autarijatske zemlje, da je ona bila nešto suviše udaljena od mjesta presretanja, i moglo bi se pretpostaviti da se autarijatsko namjeravano mjesto presretanja nalazilo u blizini, ali ne i unutar njihovih granica. U izvornoj gra i mjesto presretanja nije precizno zemljopisno odre eno i Arijan samo spominje «prolaz» gdje su ga Autarijati trebali napasti. Iz smisla teksta je jasno da se "prolaz" morao nalaziti negdje na putu kojim se kretao Aleksandar, i da je predstavljao stratešku zemljopisnu to ku. Sigurno je da je rije o klancu, prevoju ili drugom mjestu koje je bilo pogodno za namjeravano presretanje makedonske vojske, i u kome se ona ne bi mogla razviti u svoj formacijski raspored-falangu, koja je zahtijevala širok i relativno ravan prostor. Aleksandar se morao nalaziti sjeverno od mjesta pretpostavljenog napada jer je iz smisla teksta jasno da se kretao prema jugu. Time otpada mogućnost da se nalazio na teritoriji "pravih" Peonaca, jer da se nalazio u Peoniji ne bi postojala mogućnost da bude izložen autarijatskom presretanju.<sup>351</sup> Prolaz se mora tražiti sjeverno od Peonije, negdje izme u Agrijana i Autarijata. Možda bi se ono moglo smjestiti u klance porje ja Južne Morave.<sup>352</sup>

U kolikoj je mjeri bio stupanj Langarovog pustošenja, ne bismo mogli tvrditi jer ne raspolazemo sa pisanim materijalom na osnovu koga bismo mogli utvrditi stupanj razaranja. Ostaci materijalne kulture koji se datiraju u fazu V b, indirektno mogu da pruže neke pokazatelje o stupnju i prostoru Langarovog pustošenja. Iako je u ovoj fazi evidentno uo ljlivo smanjivanje grobova i uop e dekadencija materijala, ovaj proces nije se ravnomjerno odvijao na cjelokupnom autarijatskom podru ju. U isto nim dijelovima, posebno u Pomoravlju, vrlo je malo do sada prona eno nalaza koji bi se mogli pripisati fazi V b, i ini se da je ovaj prostor još prije keltskog udara doživio razaranja i depopulaciju širih razmjera. A to je injenica koja se posebno mora imati u vidu jer su autarijatske zajednice koje su

---

i nebitnom za makedonske i gr ke interese, podru ju. I Aleksandrovo slabo poznavanje Autarijata i raspitivanje o njima kada je dobio vijest da oni pripremaju presretanje njegove vojske, jasno govori da Aleksandar nije namjeravao da prodre na autarijatsku zemlju. Da je to bio njegov cilj, on bi sigurno raspolagao sa dovoljnim brojem relevantnih informacija i ne bi mu bilo potrebno dodatno informiranje.

Aleksandrovo povjeravanje upada u autarijatsku zemlju jednom od svojih saveznika, a da sam ne u estvuje u napadu sa jedne strane potvr uje da se makedonski kralj nalazio u velikoj žurbi i da nije želio li no gubiti vrijeme sa Autarijatima, a smatrao je i da Autarijati ne predstavljaju neku veliku opasnost da bi se li no on morao posvetiti tome problemu. Ali to ne zna i da je u potpunosti to na Langarova tvrdnja da su od svih tamošnjih naroda Autarijati najneratoborniji. To no je da su Autarijati u doba Aleksandra Makeodonskog oslabili u odnosu na one iz prethodnog stolje a, ali ne toliko da bi bili najslabiji od svih balkanskih naroda. Osim toga i sama autarijatska namjera da se usude suprostaviti vojsci koja je bila pobjednik nad tolikim balkanskim narodima govori i o tome da u prvim decenijama druge polovine IV. st. p. n. e. Autarijati nisu bili baš tako neratoborni i slabi kako tvrdi Langar, ali ipak su bili dovoljno oslabili da ih pobijedi samo jedan od Aleksandrovih saveznika.

<sup>351</sup> O Peoncima v. Garašanin M., 1964:139; Vasi , 1991:79-80; Garašanin D., 1991:83-90

<sup>352</sup> *Arr. Anab.* I, 5, 1-5; *Ruf. fr.* I, 12. Prilikom ovog razmatranja potrebno je imati u vidu da se Aleksandar prilikom svoga prodiranja prema pobunjenim Ilirima, nakon što je eliminirana autarijatska opasnost prvo ustrijemio na grad Pelij koji se po Polibiju (V, 108) nalazio u zemlji Dasareta (Cabanès, 2002:35) a u kojem se nalazio Klit. Ovo bi bilo u skladu sa Strabonovim podacima VII, 5, 7 i VII, 5, 12, u kojima se Autarijati dovode u neku vezu sa spominjanjima Dasareta.

živjele na ovom prostoru u vremenu nakon ekspanzije i premještanja dijela autarijatske populacije sa zapada inile i održavale osnovnu biološku masu, političku strukturu i kulturnu snagu Autarijata. Zapadni dijelovi kao da su bili pošteđeni, iako se i tamo evidentno odvija proces ubrzanog slabljenja. Ova razlika u materijalnoj kulturi faze Vb dokazuje da su isto ni dijelovi i to Pomoravlje bili najviše izloženi Langarovom pustošenju, i da se poslije njegovog upada život na opustošenim relativno sporo obnavljao. Nedvojbeno je tako Langarovo pustošenje imalo određene i dalekosežne negativne efekte na ukupnu snagu i otpornost Autarijata i da ih je znatno oslabilo, i stvorilo preduvjeti za konačno urušavanje njihove narodnosne i kulturne zajednice i političke entiteta. Oporavak nije bio moguć jer je zahtijevao vremena kojeg Autarijati jednostavno nisu imali na raspolaganju, jer ubrzo se dešava najezda Kelta, i samo dvije decenije nakon Langarovog pustošenja Autarijate nalazimo u velikom pokretu. Samim tim možemo smatrati da se sa fazom Va završava život glasina ke kulture kao koherentne cjeline. Ipak i u te dvije decenije između upada Langara i Kelta, koje formiraju posljednju fazu autarijatske i njihove sjeverne varijante glasina ke kulture Vb, Autarijati su još uvijek mogli da ostanu u samostalnosti. Autarijatska zemlja je 335. god. p. n. e. samo opustošena, ali ne i pripojena Carstvu koje je mladi Makedonac započeo stvarati. Oni se nigdje ne spominju kao jedan od pokorenih naroda i Autarijati su i poslije Langarovog napada nastavili živjeti izvan granica Aleksandrovog svjetskog carstva. Nezavisnost Autarijata u odnosu na Aleksandra Makedonskog se vidi i po tome što se oni ne spominju ni u vojsci koju je Aleksandar predvodio u pohodu na istok, kao što su to bili obavezni u inim drugim zavisnim balkanskim narodima, Odrizi, Tribali, Iliri propie dictu, Agrijani, Grci itd.<sup>353</sup> Autarijati se i ne nalaze ni u narodima koje Aleksandar navodi da je pokorio, po Kurciju Rufu, u svojim govorima makedonskim vojnicima na Hifazisu i Opisu.<sup>354</sup>

Kao što smo već naveli faza Vb u kojoj postaju evidentne sve posljedice procesa depopulacije i destrukcije autarijatske narodnosne i kulturne zajednice, je neravnomjerno teritorijalno raspoređena. I faza Vb je uočajnija samo na užem području nekadašnje makedonske teritorije, što možda na svoj način ukazuje na kakav-takav kontinuitet autarijatskog kulturnog života i tijekom ove faze. Sadržaj malobrojnih grobova koji se nastanak datira u Vb fazu, je dosta siromašan i čine ga samo kasni tipovi unutarbalkanskog ili helenističkog porijekla zajedno sa onim tipovima koji dolaze sa sjeverozapada. Na osnovu materijala iz posljednjih decenija IV. st. p. n. e. možemo zaključiti da je od vremena Langarovog pustošenja nastupilo vrijeme brzog propadanja. Krajem IV. st. p. n. e. prostor na kojem su egzistirali autarijatska narodnosna zajednica i sjeverna varijanta glasina ke kulture, ulazi u populacioni i kulturni hijatus. U tom periodu zamire i lokalni kulturni život, i domaća produkcija materijala konačno prestaje. Više se ne nailazi na tumule i nalaze koje bismo mogli datirati u razdoblje poslije IV. st. p. n. e., a izgleda da tada prestaje i

<sup>353</sup> *Diod.* XVII, 17, 3-4; *Ruf.* VI, 3,2; IX, 6, 20; Berve, 1926, I, 172

Potčinjenost Makedoniji centralnobalkanskih naroda se izražavala u priznavanju vrhovne vlasti, i preuzimanju njezine obaveze prema hegemonu koje su se manifestovale u slanju vojnih kontingenata i u estvovanju u ratnim pohodima hegemonu, plaćanju danka, možda i održavanju makedonskih garnizona na svojoj teritoriji, i davanju talaca iz uglednijih porodica i rodova i nisu smjeli voditi samostalnu vanjsku i odbrambenu politiku posebno ako bi ona bila uperena protiv interesa hegemonu. Ukoliko su ostajali vjerni Makedoniji i ispunjavali svoje obaveze potčinjeni narodi su mogli zadržati svoju unutarnju društvenu i ekonomsku strukturu, i svoje kraljeve. Papazoglu, 1969:36

<sup>354</sup> *Ruf.* IX, 6, 20

život mnogobrojnih gradinskih naselja.<sup>355</sup> To iš ezavanje jedne narodnosne i kulturne zajednice sa milenijumskom egzistencijom se desilo tako brzo i naglo da se ini kao da se odigralo u trenutku, a najbolje objašnjene za to može se na i u djelovanju nekog vanjskog faktora.<sup>356</sup>

### Keltska invazija

Kelti se prvi put, po sa uvanim povijesnim svjedo anstvima, susre u sa balkanskim narodima na Dunavu, kada je na njega izbio Aleksandar.<sup>357</sup> Tu je on primio poslanstva i od po Arijanu "*Kelta koji žive oko Jonskog (Jadranskog mora)*". I Strabon spominje keltsko poslanstvo, ali ne i Jonsko (Jadransko) more.<sup>358</sup> Kelti koji su poslali poslanstvo Aleksandru nisu prebivali na obalama Jadrana, nego su se nalazili na Dunavu, jer bi jedino u tom slu aju dolazilo u obzir da su mogli poslati izaslanstvo. Pridjevom "jonski (jadranski)", koji upotrebljava Arijan, vjerojatno preuzeto od Ptolemeja, se željelo ista i da su Kelti novodoseljeni etni ki element na obale Dunava i to sa sjevernojadranskih obala.<sup>359</sup> Svojim dolaskom u Donju Panoniju Kelti su pot inili Sinde, Sigine, Graukene i Agatirse,<sup>360</sup> te panonske (sjevernoilirske) narode, posebno one u isto noj Slavoniji i Srijemu. Ostava iz uruga iz Ba ke je možda najbolje materijalno svjedo anstvo ovog keltskog upada na prijelomu iz prve

<sup>355</sup> ovi , 1976:288

<sup>356</sup> Ve spomenuta Aleksandrova kampanja na Dunavu, njegova nezajažljiva ambicija i želja za osvajanjem, talent, umije e, sre a i nestrpljivost da uradi zacrtano, doveli su do kampanje na Dunavu. Pokazalo se da je Aleksandrov pohod u pravcu sjevera imao ogromne posljedice za sudbinu cjelokupnog Balkana. Njegove direktne posljedice desetlje ima kasnije e osjetiti svi balkanski narodi i biti e potpuno promijenjeni politi ki, narodnosni i etni ki odnosi na Balkanu. Uništavanje snage autonomnih Tra ana, Tribala i Geta, posredno pustošenje autarijatske zemlje, te nanošenje teških poraza mnogim srednjo- i sjeverno-balkanskim narodima, nepovratno je narušilo ravnotežu odnosa na sjeveru Balkana, a poglavito na njegovoj dunavskoj barijeri koja je štitila poluotok od upada izvanjskih invazora. Ustaljeni sistem me uodnosa koji je na Balkanu bio izgra ivan i egzistirao od vremena egejske seobe srušen je, a da nije bio adekvatno zamijenjen ili se nije imalo vremena da se izgradi novi sistem. Nakon Zopirionove smrti najbolji na in se pokazala sva nepripremljenost Makedonije da osigura sjeverno balkansku granicu. Tu se provla i povijesna zakonitost da sve što se sruši mora biti zamijenjeno u adekvatnoj mjeri ili boljem sistemu.

Rat je u znatnoj mjeri oslabio najja e balkanske narode na koje je bio usmjeren Aleksandrov pohod. Najbolju zaštitu balkanskom poluotoku, predstavljao je pojas narodnosnih zajednica na sjeveru Balkana i samo pod uvjetom postojanja sigurnosnog balkanskog kišobrana mogla se nesmetano razviti gr ka kultura na krajnjem jugu, neometana od divljih invazora preko Dunava. Aleksandar je, zahvaljuju i svim svojim nesumnjivim vrlinama a najviše vojsci i organizaciji makedonske države koju je naslijedio od oca Filipa II, u kratkom roku skršio njihovu mo , dok istovremeno nije uspostavio adekvatan sistem odnosa na tome prostoru, a još je manje dao dostojnu zaštitu sjevernim granicama, ne zamjenjuju i ga sustavom makedonskih i gr kih garnizona (kao što e to kasnije uraditi Rimljani) zna aj koji su ti narodi imali za Balkan. Aleksandar je prekinuo i povijesni i kulturni razvitak koji je možda kod tih naroda mogao na kraju rezultirati i pojavom urbanih kultura (civilizacija) a možda i same države. Krajnja posljedica je ipak najkatastrofalnija. jer je eliminiravši autohtonu, domoroda ku snagu sa obala Dunava, Save i Morave i uklanjaju i sigurnosnu barijeru, Aleksandar otvorio naširoko vrata jugoistoka Europe invazorskim narodima, od kojih se jedan, sa snažnom unutarnjom organizacijom, sposobnom oružanom silom i jakim kulturnim tekovinama, nedugo ranije ve bio naselio na sjevernim obalama Dunava i Save.

<sup>357</sup> Kelti su od kraja V. st. p. n. e. presli u Italiji i u isto noalpske oblasti, odakle su se raširili po Podunavlju. Za Keltski prodor u Italiju; Plutarh, životopis Fabija Kamila

<sup>358</sup> *Arr. Anab.* I, 4, 6-8; *Strab. Geo.* VII, 3, 8

<sup>359</sup> O Keltima više, Mari , 1963:63-83; Todorovi , 1968; Isto, 1974; Jovanovi 1987:805-814; 1987 A:815-854; 1987 B:898/899; Boži , 1987:855-897, a o dolasku Kelta u Donju Panoniju v. Todorovi , 1974:22-23

<sup>360</sup> Po Herodotu (IV, 48; 100;102; 119; 125) Agatirsi su bili situirani uz dolinu rijeke Mureš i bili su više sa svojom naseobenim položajem orijentirani prema Erdelju.

polovine u drugu polovinu IV. st. p. n. e. u Donju Panoniju.<sup>361</sup>

Pošto su, svjesni snage Aleksandrove vojske, odustali od udara na granice teritorija naroda koji su se nalazili u zavisnosti prema Makedoniji, Kelti se u sklopu svoje ekspanzije okreću prema onim teritorijama koje su se nalazile van granica Carstva. Prvi na udaru njihove ekspanzije našli su se Autarijati, nedavno poraženi od Langara.<sup>362</sup> Da Kelti nisu uznemirivali makedonske granice i njihovu sferu uticaja za vrijeme Aleksandrovog života i da su uglavnom imali miroljubive odnose sa namjesnikom Antipatrom dokazuje i drugo keltsko poslanstvo koje su poslali Aleksandru u Babilon.<sup>363</sup>

Međutim postoje dva podatka koji govore o istom događaju unijelo je prilično kontroverzu u pitanje keltskih ratova sa pojedinim ilirskim narodima. U svojoj *Strategemati* Polijen opisuje ratno lukavstvo po kojem su Kelti zatrovali i hranu i piće, i tako porazili Autarijate. Kod Ateneja nalazimo spomen istoga keltskog lukavstva ali koje se isto dovodi u vezu sa Ardijejcima. Ovo na prvi pogled neslaganje između dva antička pisca izazvalo je itav niz različitih špekulacija. Ali da li uopće i postoji neslaganje između dva prezentirana podatka.

Polijenov tekst je jasan i evidentno je da su Autarijati ti koje su porazili Kelti. Sa Atenejevim podatkom stvari stoje drugačije. Atenejev fragment je dio općeg izlaganja o neobuzdanosti u jelu i piću, i u kome se kao eklatantni primjeri takvog ponašanja uzimaju oni iz koje su počinili «barbari» Tračani i Iliri. Atenejev podatak, (*Gozba sofista* X, p. 443 e) koji se do sada uzimao i promatrao kao jedna cjelina preuzeta od Teopompa, kada se malo dublje analizira može se razlučiti na tri dijela među kojima u sobom povezana samo Atenejevom namjerom da dokaže navodnu općeilirsku sklonost nekontroliranosti u piću, hrani i ostalim zadovoljstvima. U svrhu toga dokazivanja je uzimao samo najizraženije primjere iz općeilirske povijesti. Samo prvi dio se izričito može pripisati porijeklu iz Teopompovih Filipika, a on upravo spominje Ilire (u smislu etničkog kompleksa) opisujući ilirske zabave i ponašanje na njima. Poslije prvog dijela dolazi drugi dio u kome se govori da su Ardijejci držali pod svojom vlašću 300000 prospelata (zavisnih seljaka), dok su se oni sami prepuštali gozbama i pijankama.<sup>364</sup> Zbog riječi  $\phi\eta\sigma\acute{\iota}$ =*on spominje, drži, govori i sl.*, kojom Atenej započinje ovaj drugi dio smatramo da i njegovo porijeklo možemo pripisati Teopompu. Ali sa trećim dijelom u kome slijedi priča o keltskom lukavstvu i koja bi trebala da još više potkrijepi tvrdnju o ilirskoj neobuzdanosti, stvari stoje nešto drugačije. On se ni po čemu ne nadovezuje (uzročno-posljedično) na drugi dio gdje se govori o Ardijejcima i prospelatima i čini cjelinu potpuno zasebnu od njega. U njemu

<sup>361</sup> Zbog prisustva ranolatenske brončane fibule ova bogata ostava nije mogla nastati prije 350. god. p. n. e. (Todorović, 1974:17). U Ovoj ostavi su pronađeni i objekti koji su sigurno nastali i na prostorima južno od Save i Dunava, uključujući i autarijatski teritorij. To dokazuje da i pored očitog procesa spore dekadance, i u vremenu neposredno pred dolazak Kelta u Donju Panoniju, autarijatska materijalna produkcija ima još uvijek snage da i dalje izvozi svoje proizvode, istina slabijeg kvaliteta i u znatno manjoj kvantitativnoj mjeri.

<sup>362</sup> *Pol.* VII, 42

<sup>363</sup> *Arr. Anab.* VII, 4, 15; *Diod.* XVII, 13; Ranović, 1962:62

<sup>364</sup> *Athen.* X, p. 443b (Teopomp fr. 39.40)

se ne spominju Ardijejci, ije ime je kod Ateneja jedino povezano sa prospelatima<sup>365</sup> a ne o ratnom lukavstvu, i on se po kontekstu teksta može direktno povezati sa prvim dijelom, u kome se spominju Iliri u op em smislu, to jest kao još jedan (uz onaj ardijejski) primjer koji bi potkrijepio tvrdnju iznesenu u prvom dijelu. Zna i da i drugi i tre i dio služe samo u svrhu osnovne Atenejeve misli iznesene u prvom dijelu. Atenej u tre em dijelu spomenutog podatka, ne navodi direktno ime onog ilirskog naroda koji je bio žrtva keltske varke, nego se samo zadovoljava time da ga povezivanjem na prvi dio predstavi kao dio ilirske povijesti, pa onda u prenesenom smislu i kao dio op eilirske kulture i njihovog na ina života.<sup>366</sup> Za ovaj (tre i) dio Atenej ne navodi niti izri ito niti indirektno ko mu je bio vrelo. Da nije rije o Teopompu kao vrelo za Atenejev opis keltskog lukavstva, potvr uju i sljede e injenice; podatak o ardijejskim prospelatima, na koji se poziva Atenej poti e iz Teopompovih Filipika, u kojima se govori o ratovima Filipa II. Zna i da se odnosi na sredinu IV. st. p. n. e.<sup>367</sup> Za ovaj period ne postoje nagovještaji da je došlo do keltske najezde tako duboko na Balkan prema obali gdje su se tada nalazili Ardijejci. Zatim nejasno je zašto bi Teopomp prvo govorio o zavisnom stanovništvu kod Ardijejaca, a zatim odmah spomenuo keltsko lukavstvo bez bilo kakve uzro ne povezanosti izme u ta dva podatka.

Na kraju krajeva, tematika o ilirskoj neobuzdanosti u jelu i pi u nije ni bila Teopompova nego tema navodnog razgovora na simpozijumu (ve eri) kojeg opisuje Atenej. Iz svega ovoga proizlazi da je citat o keltskom lukavstvu, a za koji se smatralo da se odnosi na Ardijejce Atenejev dodatak koji je do njega mogao do i iz bilo kog drugog vrela i mogao se odnositi na bilo koji drugi ilirski narod. Za

<sup>365</sup> Papazoglu, 1969:82, fus. 41. Atenej spominje na još jednom mjestu u svojoj *Gozbi sofista* Ardijejce, ali i ovaj put vezano sa prospelatima. (VI, p. 271e) što direktno podrazumijeva da su za Ateneja Ardijejci najviše ostali upam eni po držanju velikog broja zavisnih seljaka. Po mišljenju Bojanovskog, kod Ateneja je rije o zamjeni ardijejskog imena sa autarijatskim, odnosno da je “*zbog njihove planinske izoliranosti i udaljenosti od mora, mediteranski svijet o tim “bra anima” pri ao...iskrivljene i razli ito varirane, a stoga i kotradikrotne pri e...*” i da je ponekad dolazilo do miješanja Autarijata s njihovim zapadnim susjedima Ardijejcima. Iz toga Bojanovski u kontekstu svoga teksta izvodi zaklju ak da je kod Ateneja upravo došlo do zamjene autarijatskog sa ardijejskim imenom. (Bojanovski, 1988:112-113, fus.56). Spomenuto stanovište Bojanovskog bi bilo teško prihvatljivo jer je spominanje Ardijejaca kod Ateneja (dva puta VI, p. 271 e; X, p. 443 e), odnosno korumpiranih oblika ardijejskog imena vezano uvijek sa institucijom zavisnog seljaštva-prospelatima, a ne s keltskim ratnim lukavstvom. O razli itom itanju ardijejskog imena u doti nim Atenejevim podacima i razli itim stajalištima vezanim za doti ne podatke v. Papazoglu, 1969:82, fus. 41-42; Isto, 1992-1997:98-103.

<sup>366</sup> Sli no mišljenje da kod Ateneja spojeni citati o ardijejskim prospelatima i keltskom lukavstvu nemaju direktne veze ima i Fanula Papazoglu koja smatra sljede e; “On (misli se na Ateneja op.a.) je spojio dva citata koja nemaju direktne veze. Pri a o lukavstvu Kelta ne spominje izri ito napadnuto pleme, ve se tekst nadovezuje na podatak o prospelatima, s kojim nema nikakve veze, pa se tako dobija pogrešan utisak da je rije o Ardijejcima. Ova dva fragmenta treba odvojiti”. Papazoglu, 1992-1997:101

<sup>367</sup> Me utim ni sa detekcijom da su i ovi podaci o ardijejskim prospelatima stvarno proizašli iz Teopompovog djela i da se odnose na sredinu IV. st. p. n. e. i nešto kasnije razdoblje ne stoje stvari baš sasvim jasno. Prva nejasno a proizlazi iz injenice da se vrhunac ardijejske mo i se desio tek nakon sloma Autarijata, i obuhvatao je period sredine III. st. p. n. e. kada se “Ilirska država” Agronida nalazila na vrhuncu snage i u najve em teritorijalnom opsegu. I tek tada su Ardijejci sigurno imali pod svojom vlaš u najve i broj zavisnog stanovništva, te se i podatak o 300 000 prospelata možda najrealnije mogao odnositi na to razdoblje. Druga nejasno a leži u injenici da Pseudo-Skilaks uop e ne spominje Ardijejce, što bi da su oni sredinom IV. st. p. n. e. bili snažan i bitan geo-politi ki inilac na jadranskoj obali i njenom neposrednom zale u on morao u initi. Zanimljivo je u ovom kontekstu spomenuti da se Atenej (VI, 103, p. 272 d) u slu aju govora o dardanskim δούλους, poziva na Agatarhida iz Knida (II. st. p. n. e.).



Atenejevu temu je bilo potpuno nebitno da detaljnije obrazlaže o kojem je to ilirskom narodu rije . Da nije rije o Ardijejcima kao narodu na koji se odnosi ovaj dio Atenejevog izlaganja govori i jedan mali detalj zemljopisne naravi u tekstu tre eg dijela. Atenej spominje da su se oni koji su se zatrovali, zbog neizdržljivih bolova bacali u rijeke. Jasno se vidi da je Atenej upotrijebio množinu (ποταμού ). Teško je pretpostaviti da se ovo odnosi na teritoriju koju su Ardijejci zauzimali tijekom sredine IV. st. p. n. e. do kraja istog stolje a (dijelovi isto ne Hercegovine i zapadne Crne Gore), a koja je siromašna u vodi, posebno u ve im tekucama. Za razliku od ardijejske teritorije, Autarijati su u IV. st. p. n. e. živjeli u oblasti bogatoj širokim i dubokim rijekama (Velika i zapadna Morava, Ibar, Lim, Drina, ehotina, Tara, Piva) koje se sve nalaze u neposrednoj blizini.

Za razliku od Ardijejaca, njihovi sjeverni susjedi se dovode u vezu sa Keltima i u Apijanovom opisu keltskog pohoda na Delfe, gdje se Autarijati spominju kao (pot injeni?) suputnici Kelta u invaziji na Gr ku.<sup>368</sup> Uostalom, znamo da su Ardijejci živjeli južnije od Autarijati, i da bi Kelti uop e došli u kontakt sa Ardijejcima morali su pre i preko autarijatske teritorije i nikakav drugi, zaobilazni put za pretpostavljeni ardijejski pohod sa Dunava u hercegova ko-crnogorsko podru je jednostavno iz same logike ne dolazi u obzir. Da su kojim slu ajem Kelti došli u IV. st. p. n. e. u dodir sa Ardijejcima, prodiru i duž isto ne obale Jadrana, oni su morali pro i pojas od Istre do Neretve i sigurno se sukoblivši sa nizom domoroda kih naroda koji bi živjeli u tome pojasu. To bi podrazumijevalo da su Kelti morali preduzeti broj ano veliki i snažan pohod kroz nepristupa ni dinarski pojas u samo jednom zamahu i sa izrazito brzim pripremanama samo kako bi se sukobili sa Ardijejcima koji su živjeli u srcu toga pojasa. Nasuprot jadranskog pravca koji Keltima kvalitativno nije donosio neko veliko bogatstvo, a mogao ih je uvu i samo u teške borbe na teško prohodnom terenu, Keltima doseljenim na obale sjevernog Jadrana i njihovo zale e se pružao bolji pravac za dalje pohode i naredna sukcesivna naseljavanja duž Save i Krke prema pristupa nijem i bogatijem Podunavlju. Nasuprot položaju Ardijejaca, položaj Autarijata je bio mnogo primamljivija meta za Kelte doseljene na obale Dunava i Save. Od vremena ekspanzije sjeverne granice Autarijata su bile okrenute prema Savi i Dunavu, što zna i da su oni predstavljali prvu ozbiljniju autohtonu prepreku u budu em keltskom pohodu na Balkan. Osim toga Autarijati su od po etka V. st. p. n. e. kontrolirali i zone plodne i pitome zemlje koji su sigurno Keltima željnim nove zemlje izgledali veoma privla nim. I posljednji argument kojim bi se opovrgao pretpostavljeni sukob Ardijejaca i Kelta, leži u injenici da bi u sluaju keltske pobjede nad njima bilo teško o ekivati da Ardijejci uspiju u relativno kratkom roku da ne samo regeneriraju svoju snagu, nego i izgrade teritorijalno velik i mo an politiki entitet sa naznakama i neke proto-državnosti. Keltski prodori i ratovi nisu imali karakter nekih nomadskih pustošenja nego i naseljavanja i prenošenja tekovina svoje latenske kulture. I Kelti sigurno ne bi propustili da se nakon pobjede nad Ardijejcima utabore i održe svoje prisustvo na pojedinim dijelovima

<sup>368</sup> App. III. 4

novozaposednute teritorije u nešto dužem vremenskom razdoblju, kao što su uobičajeni da u ine u mnogim zemljama koje su uspjeli podvlastiti.<sup>369</sup>

Ni arheološki materijal ne potvrđuje prisustvo bilo kakvo prisustvo Kelta iz sredine IV. st. p. n. e. duž isto ne obale Jadrana a pogotovu ne na prostoru koji je zauzimala ardijejska narodnosna zajednica, što je više nego dovoljan razlog da se ozbiljno dovede u pitanje bilo kakva mogućnost nekog sukoba Ardijejaca i Kelta sredinom IV. st. p. n. e.<sup>370</sup> Na prostorima isto ne Hercegovine i zap. Crne Gore i tijekom IV. i III. st. p. n. e. egzistira i dalje potpuno neometano južna varijanta glasina ke kulture, a keltsko-latenska kultura uopće ne utiče na taj razvitak ni u jednom segmentu, i jedini strani faktor koji utiče na ove prostore je helenizacija.<sup>371</sup> Da su upravo Autarijati bili ti koji su došli u sukob sa Keltima, govori posredno i Apijanova genealogija.<sup>372</sup> U njoj se Skordisk, eponim Skordiska, naroda iju su osnovu sa injavali potomci upravo onih Kelta koji su prešli Dunav i krstarili Balkanom pojavljuje kao unuk Autarija. Simboli koje povezuju u genealogiju Autarijata i Skordiska, naroda u kojima su plemenskom savezu i etnogenezi sigurno u estvovala i neke autarijatske skupine, nedvojbeno govori u korist teze da su Autarijati, a ne Ardijejci bili ti koji su osjetili posljedice keltskog prisustva i udara.

O prisustvu ili uticaju keltskog elementa u jugoistočnoj Bosni i sjevernoj Hercegovini svjedočanstvo pruža i materijal keltsko-latenskog tipa pronađen u nekropoli Jezero-Sase i gradini Kulina-Vrdolje. Sjeverno od Višegrada na desnoj obali Drine, na lokalitetu Jezero-Sase smještena je nekropola od osam tumula, prečnika 15 do 20 m i visine 0,80 do 1,5 m. Sahanjivanje je skeletno. Samo je jedan tumul iskopan i u njemu je pronađena keramika keltsko-latenskog tipa. I na gradini Kreča, i to na njevoj donjoj zapadnoj terasi pronađena su tri keramička fragmenta koji po stilskim i tipološkim karakteristikama upućuju na bliskost sa materijalom iz latenskog perioda, možda keltske provenijencije.<sup>373</sup> Bolje svjedočanstvo i to o prisustvu Kelta pruža gradina Kulina-Vrdolje, situirana 7 km istočno od Konjica na uskom prostoru jedne

<sup>369</sup> Iz svega što je do danas poznato o keltskim migracijama, jasno je da Keltsko širenje nije bilo motivirano samo željom za pljačkom i uništavanjem, nego primarno obezbjeđivanjem staništa za nove generacije, i sve brojniju populaciju što je bila posljedica ubrzanog društvenog, kulturnog, a pogotovu gospodarskog razvitka (latenska kultura). Samim tim se i uzrok pohoda i oružanih sukoba koje su vodili Kelti prije svega treba tražiti u njihovoj potrebi za novim staništima (životnim prostorima). Kelti su izgleda često vodili i svoje žene i djecu tijekom svojih pohoda. Ustvari najveći dio keltskih pohoda je kao posljedicu imao naseljavanje na određenom prostoru (dijelovi Hispanije, sj. Italija, Cispadanija, Podunavlje, utok Save u Dunav, Tilis u Trakiji, Galatija u Maloj Aziji, itd.). Od pobjeđenog i pokorenog stanovništva su sigurno izuzimali dio zemljišta i na njega se naseljavali. Znači ako su se sukobili sa Ardijejcima, svojom pobjedom Kelti bi se sigurno naselili na nekom dijelu njihove teritorije. A Kelti su bili primarno zemljoradnici, a ne stočari tako da je teško pretpostaviti da su imali neki poseban interes za one krajeve koji su mnogo više pogodni za stočarstvo nego za zemljoradnju. Uostalom kada pobjede Autarijate i druge ilirske narode kreću i se sa Dunava, Kelti će se naseliti samo u plodnim i za zemljoradnju kako-tako pogodnijim oblastima, dok će planinske oblasti i visoravni (npr. glasinačka visoravan) ostati nezaposednute od keltskih zemljoradnika sela.

<sup>370</sup> Obično se kao vrijeme eventualnog sukoba Kelta sa Ardijejcima uzima 359 - 358. god. p. n. e. (Todorović, 1974:154)

<sup>371</sup> I po Bencu (1987:784) nije poznat masovni keltski prodor na srednji Jadran.

<sup>372</sup> *App. III. 2*

<sup>373</sup> Kosori, 1995:12;19

isturene kose. Ve na samoj površini nailazi se na veliku količinu keramike keltsko-latenskog tipa. Sama gradina nalazi se na jugozapadnom graničnom području autarijatskog rasprostiranja i zbog svoga položaja i oblika služila je kao strateška utvrda okrenuta prema gornjoj Neretvi. Brojnost pronađene keltske keramike na ovoj još uvijek neistraženoj gradini, govori u prilog tezi da su u njoj u vremenu neposredno nakon urušavanja autarijatske zajednice, boravili Kelti koji su je koristili kao strateški objekat keltske hegemonije uspostavljen na nekadašnjem autarijatskom prostoru. Područje u keltski uticaj se jasno primjećuje u okolici Konjica gdje se među zabilježenim imenima (u obliku kognomena) iz antičkog razdoblja nalaze i ona isto keltskog porijekla kao što su *Boio, Iacus, Laiscus, Posaulio i Mascelio*, ali i u keltskom načinu oblačenja prikazanim na reljefnim nadgrobnim spomenicima.<sup>374</sup> Da li svi ti tragovi keltskog prisustva u okolici Konjica daju možda mogućnost da pretpostavimo da je krajem IV. i početkom III. st. p. n. e. na ovom graničnom prostoru bila smještena manja keltska kolonija, koja je u prvo vrijeme služila vjerojatno kao «garnizonsko» osiguranje jugozapadne granice keltske hegemonije, i koja bi se vremenom utopila među brojnije ilirsko autohtono stanovništvo, ali ipak ostavivši i neke tragove svoga prisustva i tradicije. I u jugozapadnoj Srbiji na lokalitetu Krajčinovi ima kod Priboja, pronađeni su nalazi keltsko-latenske provenijencije.<sup>375</sup> Iako Vasić smatra da Kelti nisu uopće stigli u područje Priboja,<sup>376</sup> smatramo da je teško vjerovati da Kelti, koji su prodrli do Delfa, Etolije i Kapadokije nisu mogli doći i u Polimlje. Uostalom i na obali Skadarskog jezera na lokalitetu Gostilj postoji keltsko-latenska nekropola. Kada se govori o keltskom prisustvu u zapadnoj Srbiji vrlo je zanimljiv nalaz kamenog spomenika iz rimskog doba u okolici Užica na kome se može pročitati sljedeći dio natpisa «...MVNICIPIUM CAP...». Patsch, a kasnije i Vasić, koji je prihvatio stajalište Patscha, ovaj municipium povezuju sa imenom keltsko-skordskog «grada» Capedunuma, kojeg spominje Strabon.<sup>377</sup> Međutim lociranje municipija Cap..., odnosno Capedunuma u okolicu Užica dolazi u kontradikciju ako se ima u vidu i postojanje u I. st. n. e. na istom prostoru i zajednice Parthena. Naravno iako bi teško bilo pretpostaviti da su u okolici Užica u rimsko doba istovremeno egzistirale dvije upravne jedinice, tj. da su u predrimsko doba taj kraj naseljavale dvije različite etničke skupine (keltsko-skordska i ilirsko-parthenska), ne bi možda trebalo odbaciti mogućnost da je kroz užički kraj prolazila i granična linija između dvije upravne i narodnosne zajednice koje bi u sebi sadržavale i dijelove susjednih oblasti.<sup>378</sup> Bez obzira je li

<sup>374</sup> Zorović, 1925; Bojanovski 1988:137 i fus. 28; Wilkes, 2001:88

<sup>375</sup> Zorović, 1985:100-108

<sup>376</sup> Vasić, 1991:80

<sup>377</sup> *Strab. Geo.* VII,5,11-12; Vulić, 1907:26-27; Todorović, 1974:31-33

<sup>378</sup> Rimsko regulisanje odnosa među provincijalnim indogenim zajednicama (na ostatku zemljišta na kojem nisu formirane kolonije, municipiji, ili pretvoreni u ager publicus) nastojalo je da što više upravne jedinice u okviru Provincije uklopi u okvire zatečenih etničkih, političkih, narodnosnih kompleksa i zajednica i nije uobičajeno da graničnom linijom dijeli teritorijalni okvir koji je određena politička i narodnosna zajednica zauzimala (naravno nakon izuzimanja dijela zemljišta u korist rimskog naroda). To je podrazumijevalo da granična provincijalna linija nije mogla sijeći nijedan narod niti pleme (u smislu prepoznatljive i priznate političke jedinice), tako da dio toga

Capedunum bio lociran u blizini Užica ili u daljem njegovom okruženju, ostaje injenica da su Podunavski Kelti, odnosno njihovi potomci Skordisci prodirali u jugozapadnu Srbiju, možda i sa mjestimi nim manjim naseljavanjima. Ali ipak glavno jezgro keltsko-skordi kog elementa je bilo situirano više na sjeveru, oko rijeka Save i Dunava i donjeg toka Drine. I nalazi keltske sive keramike prona eni u okolici Kragujevca, potvr uju prisustvo keltskih skupina u moravskom bazenu.<sup>379</sup> I onomasti ki dokazi, potvr eni tako er i sa nadgrobnim spomenicima s prikazanim keltskim simbolima i na inima obla enja navješ uju zna ajan keltski element me u stanovništvom oko srednje Drine i zapadne Morave.<sup>380</sup> ak se keltska imena nalaze u izvjesnom broju i u dubljim južnijim oblastima kao u predjelima sjeverne Crne Gore i Sandžaka (okolica Pljevalja i Prijepolja).<sup>381</sup> Time definitivno raspolažemo sa dokazima da su Kelti ne samo prelazili preko i isto ne i zapadne polovine autarijatskog podru ja, nego i da su se zadržavali duže vrijeme na pojedinim strateškim to kama. Prisustvo ili samo izražajniji uticaj Kelta na tlu BiH, ali van autarijatskog podru ja, potvr uju i nalazi keltsko-latenske provenijencije prona eni u okolici današnjeg Tesli a. U maloj latenskoj nekropoli u Vru i i, koja se datira u drugu polovinu IV. st. p. n. e. prona ene su tipi ne keltsko-latenske fibule i koplja izra ena pod uticajem keltskih formi.<sup>382</sup> Kelti su ostvarivali i veliki uticaj na razvitak grupe Donja Dolina-Sanski Most.<sup>383</sup>

O širokom zahvatu keltske hegemonije na centralnom i zapadnom Balkanu odnose se i Strabonove rije i o prostiranju Skordiska do ilirskih, peonskih i tra kih planina.<sup>384</sup> Nesigurnost koja je vladala u vremenima keltskih pustošenja dokazuju i prona ene bogate ostave nakita iji nastanak možemo datirati u posljednje decenije IV. st. p. n. e. U Štrpcima je tako prona ena ostava koja se sastoji od luksuznog srebrnog nakita sakrivenog u bron anoj zdjeli. Objekti su vjerojatno importiranog karaktera i bili su proizvod neke makedonske ili sjevernogr ke radionice u drugoj polovini IV. st. p. n. e.<sup>385</sup> Vlasnik ovog srebrnog nakita mogao je do i na ideju da zakopa svoje bogatstvo jedino u slu aju velike i bliske opasnosti, te i ovaj nalaz potvr uje keltski prodor u jugoisto nu Bosnu konkretno u dolinu gornjeg Lima koji je tim podru jem sigurno

---

politi kog naroda živi u jednoj Provinciji, a drugi u susjednoj (za razliku od europske kolonijalne prakse XIX. st u kojem je razdvajanje jednog naroda grani nom linijom bila uobi ajena i široko primjenjivana praksa.). Zbog ovog postulata formiranja i funkcionisanja rimske provincijske uprave, razumljivim se ini i injenica da granica izme u Dalmacije i Panonije nije prolazila rijekom Savom, nego znatno južnije od rijeke, prate i ne prirodne granice nego granice peregrinskih *civitates*-a. U suprotnom da se slijedila prirodna me a, npr. *civitas* Oserijata bi bila prepolovljena me u Dalmacijom i Panonijom, što bi za rimsko shvatanje ure enja provincijskih odnosa bilo neshvatljivo i besmisleno. Pored Oserijata, sigurno su se i panonski *civitates* Breuka i Amantima prostirale i južno od Save na bosansko-posavskom i semberskom podru ju.

<sup>379</sup> Todorovi , 1974:185

<sup>380</sup> Wilkes, 2001:95

<sup>381</sup> Wilkes, 2001:97

<sup>382</sup> Truhelka, 1901:1-29

<sup>383</sup> ovi , 1987 C:284-285

<sup>384</sup> *Strab. Geo.* VII, 5, 12

<sup>385</sup> Hörnes, 1901:527-536; Vasi , 1985:121-155

prošao donose i velika razaranja i izazivaju i populacione poremećaje, jer vlasnik se nije vratio da iskopa svoje bogatstvo. Slika se sigurno dogodila i vlasniku velike ostave grčkog novca koju je negdje zadnjih godina IV. st. p. n. e. zakopao u blizini današnjeg mjesta Prae,<sup>386</sup> Samo veliki strah mogao je natjerati vlasnika da svoje bogatstvo zakopa u zemlju, i nadaju se da će jednog dana biti u stanju da ponovo bude u njegovom posjedu. Na kraju se ipak ispostavilo da su kaos i nesigurnost koju je izazvala keltska invazija ostavili mnogo značajnije posljedice nego što su se to vlasnici spomenutih ostava nadali.<sup>387</sup>

I bosutsko-keltska kulturna grupa, sjeverni autarijatski susjed, čija je egzistencija započela oko X. st. p. n. e. završava svoju egzistenciju tijekom (najvjerojatnije sredinom) IV. st. p. n. e.<sup>388</sup> što neminovno isto navodi na pomisao da je razlog prestanka daljnjeg razvitka i glasina koje i bosutsko-keltske kulture bio isti; dolazak novog, agresivnog latenskog etnokulturnog elementa. Osnovna prednost Kelta u odnosu na autohtone zajednice ležala je u njihovom konjanstvu i ubojitim širokim i dugim dvosjeklim mačevima (koji su dostizali i 1 m dužine) sa zaobljenim vrhom.<sup>389</sup> To je Keltima uvijek omogućilo da imaju bolju političku stratešku prednost u svakom sukobu sa Ilirima, koji su bili poglavito pješaci naoružani za borbu izbliza kratkim mačevima ili bodežima.<sup>390</sup> Pitanje kojim su se pravcem spustili Kelti na autarijatsku teritoriju ne bi trebalo da izaziva neke nedoumice. Najvjerojatniji je onaj pravac koji je vodio uz rijeke Moravu i Drinu. Možda su Semberija i Mačva imale ulogu polaznih područja za keltsko prodiranje na autarijatsko područje.<sup>391</sup>

I pored snage naroda koji je protresao europski kontinent ne bismo sebi smjeli dopustiti da keltsku najezdu na Autarijate zamišljamo kao brzu i uinkovitu kampanju. I pored evidentnog slabljenja i još uvijek prisutnih posljedica Langarovog upada, Autarijati su ipak posjedovali dovoljno unutarnje snage da se suprotstave Keltima i pružaju višegodišnji otpor, koji je mogao da bude i dosta oštar. To dokazuje i Polijen jer kada govori o keltsko-autarijatskom ratu jasno naglašava njegovu dugotrajnost i da bi došli do pobjede Kelti su na kraju morali da pribjegnu lukavstvu.<sup>392</sup> Otpor, iako na kraju neuspješan, Autarijata prema Keltima dokazuju pored Polijenove vijesti i činjenica da se velika masa Autarijata, našla u pokretu. Da su kojim slučajem brzo poraženi i pregaženi, Autarijati se ne bi mogli u velikim

<sup>386</sup> Mikanec, 1906:109

<sup>387</sup> Vjerojatno je i ostava damastionskog novca (oko 100 primjeraka) iz Kutine blizu Leskovca, čiji se nastanak datira na kraj IV. st. i prve decenije III. st. p. n. e. nastala kao posljedica straha od Kelta. Saria, 1924-1925: 97 i d.

O Damastionu, kovnici novca u ovom gradu i nalazima damastionskog novca v. Papazoglu, 1969:355-356, fus. 97; Stipčević, 1989:115; 124; Cabanes, 2002:115;122

<sup>388</sup> Vasić, 1991:76

<sup>389</sup> Papazoglu, 1969:344; Figura keltsko-skordi kod konjanika pronačena je u Kladovu kod Negotina (izvor Todorovi, 1974:T XXVII)

<sup>390</sup> Papazoglu, 1969:347

<sup>391</sup> Jovanović, 1987 A:828

<sup>392</sup> Pol. VII 42

masama i to organizirano kretati, traže i novu postojbinu, niti bi njihovi ratnici uživali toliko ugleda da bi mogli da budu najamnici u tolikom broju tijekom dijadoških ratova. Uostalom, ne spomenuvši izričito Autarijate, i Justin, pozivaju i se na Pompeja Troga, navodi da su Kelti doseljeni u Donju Panoniju, Semberiju, Ma vu i utok Save u Dunav, dugo ratovali sa svojim susjedima. Pretpostavljamo da bi se i ovaj Justinov podatak najviše mogao dovesti u vezu sa Autarijatima, koji su južno od Save, i pored toga što su bili samo sjenka nekadašnje moći, predstavljali još uvijek bitan narodnosni i politički faktor. Početak sukoba Kelta sa ilirskim Autarijatima nije mogao započeti prije 334. god. p. n. e., a sigurno ne i prije pohoda makedonskog namjesnika Trakije Zopiriona (koji je urađen možda po sugestiji samog Aleksandra) preko Dunava, koji se desio istovremeno sa indijskom kampanjom Aleksandra Velikog (ljetom 327. –325. god. p. n. e.). Zopirion je uspio prodrijeti do ušća Dnjepra, ali je nedugo zatim vojska koju je predvodio bila potpuno uništena a on sam ubijen od strane Skita.<sup>393</sup> Trakijski namjesnik se sigurno ne bi usudio da pokrene kampanju u Donje Podunavlje i crnomorsko primorje, da su se kojim slučajem Kelti sjurili na narode koji su se nalazili na zapadnim granicama njegove pokrajine. Zna i da je sigurnosna situacija južno od Save i Dunava u periodu do 325. god. p. n. e. još uvijek bila zadovoljavajuća sa stanovišta makedonskih interesa, a što je sigurno podrazumijevalo neofenzivno prisustvo novog stranog faktora južno od Save i Dunava.<sup>394</sup> Tek su se uništenjem makedonske vojske stacionirane na sjeveru Balkana što je izazvalo opći ustanak u Trakiji, stekli uvjeti da se Kelti pokušaju infiltrirati na prostor istočno od Drine a južno od Save i Dunava. Antipater je, istina uz velike muke i žrtve, uspio da uguši ustanak, ali je ubrzo izbio još teži ustanak i rat u Grčkoj (Lamijski rat 323 – 322. god. p. n. e.), a zatim su nastupili i dijadoški ratovi. Dešavanja na sjevernoj granici više nisu zanimali ni jednog od makedonskih generala-dijadoha. Ako bismo se mogli pouzdati u podatak da je keltsko izaslanstvo posjetilo Aleksandra u Babilonu u svibnju i lipnju 323. god. p. n. e. može se pretpostaviti da su prije te godine Kelti još uvijek bili mirni. I kao najvjerojatniji *terminus post quem* kada su Kelti počeli napadati autarijatsku teritoriju nameće se kraj trećeg i početak druge decenije IV. st. p. n. e. Uostalom to vrijeme savršeno odgovara i sazrijevanju nove keltske generacije što je proizvelo i populacioni višak kojem su bila potrebna nova zemljišta. Vjerojatno bi dekada sukobljavanja Autarijata i Kelta odgovarala pojmu «dugotrajnosti» koju spominju i Polijen i Justin.

Nivo razaranja, pustošenja, nasilja i svireposti koje su izazvali keltski napadi tijekom te dekade (devete decenija IV. st. p. n. e.), mogli su prije i svaki pojmljivi nivo za Autarijate. Kelti su općenito poznati kao surovi osvajači koji su kod svih onih naroda koji su na sebi osjetili njihove napade izazivali strah velikih razmjera (ὁ ἀπο Γαλατῶν φόβος). Dovoljno je samo pogledati svjedočanstva o zločinima koja su počinili Skordisci, potomci upravo onih Kelta koji su udarili na Autarijate da

<sup>393</sup> Beloch, 1925:44; Ranović, 1962:60; O pohodu Zopiriona v. *Arr. Anab.* IV, 15

<sup>394</sup> Izgleda da je zbog Antipaterovih obaveza u Grčkoj, Zopirionova dužnost bila ne samo da održava red u Trakiji nego i da štiti makedonske interese na sjeveru Balkana i Dunavskoj granici.

bi se shvatile razmjere toga straha. Svojim bogovima su žrtvovali zarobljenike i ljudsku krv, pili su iz još krvavih i kosom pokrivenih i sa preostalim ostacima mozga ispunjenih, ljudskih lubanja, palili su zarobljenike, iz trudnih žena su kopljima upali nero enu djecu, vršili masovna ubojstva.<sup>395</sup> Galima nije bio tu ni klasi ni kanibalizam. Trideset godina nakon što su srušili autarijatsku zajednicu, tijekom svoga velikog pohoda na Grku, evidentirani su sluajevi da su Kelti u Etoliji jeli bolje popunjenu novoro en ad.<sup>396</sup> Keltsko užasavaju e uništavanje etolskog grada Kalija (ako je vjerovati Pauzanijevom opisu), spada u red najve ih i najsvirepijih zlo ina u injenih u cjelokupnoj povijesti ovje anstva.<sup>397</sup> Tradicija o divljaštvu, svireposti i surovosti balkanskih Gala sa uvala se jako dugo sve do gotskog povjesni ara Jordanesa na samom osvitu srednjeg vijeka, tisu u godina poslije dolaska Kelta na Balkan.<sup>398</sup> Iako ne bi trebalo isklju ivati odre ena pretjerivanja autora svi spomenuti podaci su ipak bili zasnovani na stvarnim injenicama o zlo inima koje su po inile keltske zajednice naseljene na Balkanu od kraja IV. st. p. n. e.

U o ima Autarijata keltska najezda je tako mogla izgledati kao prava apokalipsa, kao kazna bogova za njihove "grijehe". Taj slom tisu ljetne kontinuirane egzistencije mogao je, kasnije u svijesti ne samo preživjelih Autarijata nego i kod naroda koji su ih stolje ima poznavali i za koje je nagli prekid postojanja ne ega što je egzistiralo itavo tisu lje e bilo teško shvatljivo, dobiti predstavu ne eg neobjašnjivog realnim i ovozemaljskim razlozima. Uslijed toga uzroci sloma, seobe i nestanka autarijatske kulture tako su poprimali fantasti ne opise. Tako se lako mogla i keltska najezda preobraziti u najezdu žaba i miševa, napasnika koji su prisilili Autarijate na seobu. Zato nas i ne bi trebalo da udi o ajni ka želja Autarijata, nakon što je bila slomljena njihova obrambena sposobnost, da pobjegnu pred bijesom Kelta.<sup>399</sup>

Postojanje sedam anti kih izvještaja koji spominju najezdu «žaba» koja se dogodio negdje na periferiji gr ko-makedonskog svijeta je više nego indikativno. injenica o izraženoj brojnosti

<sup>395</sup> *Ruf. Fest.* IX; *Amm. Marcel.* XVII, 4, 4; 4, 10; *Flor.* I, 39; *Oros.* V, 23, 17

<sup>396</sup> *Paus.* X, 22, 34; *Strab. Geo.* IV, 5, 5; *Cass. Dio* V, 32, 3-4

<sup>397</sup> *Paus.* X, 22

<sup>398</sup> Jordanes, 219

<sup>399</sup> Me utim imaju i u vidu i sagledavaju i neke klimatske injenice, kada se ve spominje "kiša" i "najeza" žaba i miševa na autarijatsku zemlju, mora se re i da je, koliko god to fantasti no zvu alo, "kiša" žaba i riba koje iz vedra neba padaju po ljudskim naseljima, ipak mogu a. U prvoj polovini decembra 2002 godine, sjevernogr ko planinsko selo Korona bilo je zasuto "kišom" stotina malih riba, koje su iz neba padale na selo. Ovaj fenomen za ovo selo nije neokivana pojava, jer su i ranije u nekoliko navrata, Korona i okolna naselja bila zasipana ne samo "kišama" riba nego i **žaba**, što bi moglo potvr ivati vijesti da ovaj fenomen nije bio nepoznat anti kom društvu, tako da su ga i istaknuti pisci i kroni ari toga perioda povijesti ovje anstva smatrali vrijednim da zabilježe.

Istovremeno sa kišom riba koje su padale na selo Koronu, je u oblasti oko gr ko-makedonske granice, bjesnila snažna oluja. Meteorolog Hristos Malafutis sa Univerziteta u Solunu izjavio je da je najvjerojatnije mini-tornado bukvalno isisao ribe iz Dojranskog jezera ili nekog drugog obližnjeg jezera, i da ih je tako prenio na relativno udaljenija podru ja. Po Malafutisu je to dosta rijetka pojava, ali je vi ana i ranije; Oslobo enje, Dnevni Avaz, 13. XII. 2002. god. Po ovoj teoriji potrebno je samo da postoje odre eni klimatski uvjeti, veliko nevrijeme sa olujama, gmljavinama (prili no sli no uvjetima koje opisuje Apijan, u re enici ... *kiše, oluje i munja koje su se sru ile na njih*) (*App. Ill.* 4), da li to možda govori da je izvor(i) kojim(a) se poslužio Apijan, reflektovali stvarne klimatske prilike koje su zahvatile zemlju Autarijata, pa možda i dobar dio središnjeg Balkana, u po Autarijate najkriti nijem trenutku kada su se suo ili sa Keltima, pa da se jave mogu nosti dešavanja fenomena koje opisuju Elijan (17 c 41), Agatarhid (excerpt Fotija fr. 59), Diodor (III, 30, 3). Apijan (*Ill.* 4), *Athen.* (pozivaju i se na Heraklida sa Lemba VIII c 343.) Justin (XV, 2,1), Orozije (III, 23, 36).

vrela, iz različitih perioda, od različitih autora, i napisanih u različitim zemljama koji spominju fenomen kiše “žaba” je ipak dovoljan argument da ne smijemo apriori odbaciti tezu po kojoj je ova “kiša” žaba samo plod mašte, fikcija protohistorijskih stanovnika središnjeg i zapadnog Balkana. I možda bismo mogli postaviti prilično smjelo tvrdnju da se ovaj fenomen ipak dogodio, negdje sjeverno od grčko-makedonskog svijeta u zadnjim decenijama IV. st. p. n. e.<sup>400</sup> Upadljivo navođenje žaba, koje padaju sa neba po Autarijatima, a po Heraklidu i na neke druge balkanske narode, možda bi moglo sugerirati i doba godine kada se dogodio fenomen. To bi bilo vrijeme ljeta kada su žabe najbrojnije u vodama i na obalama.

Justin i Orozije žabama pridodaju i mišve (*ranarum muriumgue*),<sup>401</sup> dok Apijan uzrok seobi i uništenju Autarijata vidi u skrnavljenju Apolonovog hrama, što je izazvalo božansko prokletstvo na Autarijate koje se manifestiralo kroz prvo klimatske i geološke promjene, zatim naježu žaba i miševa i na kraju velikom smrtonosnom epidemijom kuge.<sup>402</sup> U nekoj starijoj razdoblju izbio je značajna i smrtonosna epidemija kuge, čije su razmjere i posljedice bile tako značajne da reminiscencije na nju nalazimo stoljeće kasnije. Zbog očitog povezivanja sa seobom Autarijata sa kraja IV. st. p. n. e. trebali bi tu epidemiju kuge datirati u isto ili nešto ranije vrijeme. Epidemija nije zahvatila samo Autarijate, nego i druge ilirske narode, haraju ih i ostavljaju ih za sobom pravi pomor. Međutim izgleda da su zbog posebnog navođenja Autarijata njene posljedice bile najizraženije kod ovog ilirskog naroda.

Ali i pored toga što ne poričemo da su se fenomen kiše “žaba” i izbijanje epidemije zaista dogodili i bili povezani sa autarijatskim teritorijem ne bismo mogli prihvatiti tvrdnju da je on bio razlog propasti autarijatskog društva i kulture. Ako se i dogodio, ovaj fenomen je mogao biti samo izrazito lokalnog karaktera, sa posljedicama koje bi se brzo mogle prevazići. Ipak su antički pisci mogli taj nesvakidašnji i za njih neobjašnjivi događaj koji se vremenski poklopio sa destrukcijom autarijatske zajednice, povezati sa božanskim bijesom, nestankom jedne kulture i urušavanjem

<sup>400</sup> Drugi preduvjet da bi se ovaj fenomen mogao desiti je postojanje vodene površine stajaleg karaktera (jezera, močvare, veševane), iz koje bi ili sa njene površine ili sa njene obale, mini-tornado i oluja mogli “isisati” njen ekosistem, u prvom redu žabe i ribe, i prebaciti ga na nešto dalja područja. Tekuće ne mogu biti uzete u obzir jer, po svome karakteru, ne mogu zbog stalnog kretanja, da posluže oluji kao “baza” isisavanja živog svijeta iz nje. E sada se može postaviti pitanje koja to stajale vodena površina može doći u obzir, kada je riječ o Autarijatima. Prvo moramo pretpostaviti, da iako su velikim dijelom današnji geomorfološki sastav, klimatski uvjeti i zemljopisne karakteristike Balkanskog poluostrva bili slični sa onima koje su vladale prije 2300 godina, oni nisu bili isti, i određene razlike su sigurno postojale. Nažalost neka preciznija geološka istraživanja usmjerena u ovom pravcu, nisu nikada bila poduzeta. Na osnovu gore postavljene premise, možemo pretpostaviti da je tri stoljeća prije početka nove ere, geološki izgled Balkanskog poluostrva sadržavao i neke detalje koje danas nema, pa možda i neka jezera, koja su već išezla. Većina po etku istraživanja glasina o visoravni svestrani Truhelka je zabilježio narodno predanje o navodnom “velikom jezeru” koje se nalazilo na glasini koj visoravni, uz koje su čak pristajali i brodovi.!( Truhelka, 1889:24). Ako i odbacimo tradiciju o brodovima i veličini jezera po kojem su ti brodovi mogli ploviti, kao siguran plod narodne mašte i njene sklonosti ka preuveličavanju, ipak ostaje konstatacija da je narodno kolektivno sjećanje ipak sa uvalom trag o postojanju neke stajale vodene površine u jugoistočnoj Bosni, koja je išezla tijekom stoljeća. U prilog ovoj tvrdnji govore i geološka promatranja tla glasina o visoravni, istina dosta površno urađena u periodu austro-ugarske okupacije BiH koja su na pojedinim dijelovima glasina otkrila slojeve gustog mulja koji mjestimice dostižu debljinu i do 1,5 metra. Postojanje ovih slojeva mulja na visoravni, je vjerojatno zaostatak planinskog, glacialnog jezera koje se tamo nalazila. Voda je nestala možda kroz podzemne rupe i pukotine, kojih inače ima dosta na samoj visoravni (Truhelka 1889:24).

<sup>401</sup> *Just.* XV, 2, 1; *Oros.* III, 23, 36

<sup>402</sup> *App.* III. 4 - 5



jedne velike i značajne balkanske narodnosne zajednice, dok bi pravi razlozi (keltska invazija) bili ba eni u zasjenak. Naravno sve to ne zna i da bi trebalo automatski isključiti moguće i neke ekološke katastrofe i izbijanje smrtonosne epidemije koje je usljed teškog rata bilo vrlo prijevremeno. Svi ti faktori, djeluju i zajedno ili u razdvojeni kratkim vremenskim intervalima su poremetili ekosistem i gustinu naseljenosti na širem području autarijatske teritorije, koje od tada, od početka III. st. p. n. e. pa do danas spada u područja sa najvećom gustinom naseljenosti u odnosu na okolna područja.

### Autarijatska seoba

Pisana vrela potvrđuju da su se negdje oko 311/310. god. p. n. e. Autarijati nalazili u masovnoj seobi.<sup>403</sup> Najviše podataka o samom tijeku seobe nude Diodor, Justin i Orozije.<sup>404</sup> Justin i Orozije govore i o dijadohu Kasanderu i njegovim ratovima na Balkanu, spominju Autarijate koji se nalaze u pokretu i na koje nailazi Kasander na svome kretanju iz (po Justinu) ili u (po Oroziju) Apoloniju. Tekst o samom opisu susreta između Kasandera i Autarijata kod njih Justina i Orozija se malo razlikuje i moguće je da su se služili istim vrelom koji je govorio o Kasandrovim kampanjama na jonskim i jadranskim obalama, ili da je u slučaju Justina riječ o jakom ekscerptiranju Pompeja Troga.<sup>405</sup> Diodor ne spominje da je Kasander naišao na Autarijate prilikom povratka iz Apolonije, nego samo konstatira da je on pritekao u pomoć peonskom kralju Audoleontu, koji je ratovao sa Autarijatima, što Justin i Orozije uopće ne spominju. Tom prilikom Kasander je spasio Peoniju kojom je vladao Audoleont od vjerojatno autarijatske najezde masovnog karaktera, što potvrđuje činjenica da autarijatske ratnike prate djeca i žena, odnosno riječ je pokretu cjelokupnog stanovništva. Taj događaj datira se u 310. god. p. n. e.<sup>405</sup> Justin i Orozije spominju da je Kasander sa Autarijatima stvorio savezništvo (...*societatem*...) i vjerojatno na toj su osnovi oni naseljeni na makedonskom prostoru, što bi impliciralo da je Kasander ustvari sklopio neku vrstu ugovora sa Autarijatima koji su se nalazili u pokretu prema jugu, odnosno njihovim predstavnicima. Diodor tu vrstu sklapanja savezništva ne spominje u svome podatku, ali se iz smisla njegovog teksta može naslutiti da je njihovo naseljavanje na granici makedonskom području isto rezultat nekog postignutog sporazuma, a ne prisilnog raseljavanja.<sup>406</sup> Na osnovu ugovora koji je Kasander vjerojatno postigao sa njima, Autarijati su po Diodoru

<sup>403</sup> *Diod.* III, 30, 3; XX, 19, 1; *App. Ill.* 4; *Just.* XV, 2, 1; *Ael.* 17 c 41; *Oros.* III, 23, 36; Agatarhid, ekscerptiran od Fotija, fr. 59

<sup>404</sup> *Diod.* XX, 19, 1; *Just.* XV, 2, 1; *Oros.* III, 23, 36

<sup>405</sup> Cabanes (2002:80) pozivaju i se na Papazoglu (1969:88-90) odbacuje vezu Kasanderovog susreta sa Autarijatima vezano za njegov povratak iz ili u Apoloniju, i pretpostavlja da je Kasander došao u dodir sa Autarijatima tek nakon što ga je Audoleont 310. god. p. n. e. pozvao u pomoć

<sup>406</sup> Teško bi bilo pretpostaviti, ako ih je vojnički porazio Kasander, da su Autarijati od strane makedonskog dijadoha naseljeni kompaktno i u velikoj masi na jednom užem području na samom granici makedonskom području i to kao posebna, slobodna masa, što bi nesumnjivo predstavljalo veliku opasnost. Tako i Diodorov podatak posredno implicira da je Kasander problem sa autarijatskom najezdom na Peoniju Audoleonta riješio sporazumjevanjem sa Autarijatima, odnosno dajući im zemlju za neke protuusluge, možda vojničku službu koja je svim dijadosima u tim stalnim ratnim vremenima bila i više nego neophodna.

naseljeni kraj planine Orbel, a po Justinu i Oroziju na najdaljim granicama Makedonije. Iz injenice da ih Kasander susreće na putu *iz* ili *u* Apoloniju (u oba slučaja pravcem vezano za Makedoniju) ili na granicama Peonije, mogli bismo pokušati rekonstruirati pravac kretanja ove autarijatske skupine. Ova skupina je na granice Peonije izbila najvjerojatnije sa područja između u srednjeg toka Drima i gornjeg toka Južne Morave (znači i polazno područje autarijatske seobe ka Peoniji zahvata kao primarnu zonu širu okolicu današnjeg Novog Pazara i gornjeg toka Ibra).<sup>407</sup> A direktni pritisak na Peoniju, u trenutku kontakta sa Kasanderom, najvjerojatnije je vršen iz područja između u Crnog Drima i Vardara. Emigraciona zona ove skupine bila bi široki pojas južne autarijatske zemlje, iako bi mogli pretpostaviti da su i skupine sa sjevernog areala, koji je prvi i vjerojatno najteže bio pogođen keltskom najezdom, u estvovali u seobenom pokretu na koji je naišao Kasander. Da li je onda moguće zaključiti da su autarijatske zajednice u pokretu prema jugu, provalile u razvoj između u Crnog Drima i Vardara spuštaju i se dolinom Južne Morave. Da je ova autarijatska skupina bježala, odnosno da je nešto prije ili tijekom 310. god. p. n. e. srušen autarijatski entitet, uslijed naleta keltskih invazora potvrđuje i podatak u kome se navodi da je Kasander 310. ili 309. god. p. n. e. imao oružani sukob sa Keltima na planini Hemus.<sup>408</sup> Znači i ovo prvo sueljavanje (bar koliko je poznato iz dostupnih pisanih izvora) grčko-makedonskog oružja sa Keltima desilo se neposredno nakon Kasandrovog sklapanja sporazuma sa izbjeglim Autarijatima i teško je ne pretpostaviti da je keltski upad dalje prema jugu, koji je uspješno suzbio Kasander, pokrenut nakon što su potukli Autarijate ije su pojedine skupine bježale na sve strane. Očigledno je i da su, iim su prodrli toliko duboko u odnosu na razvoj Save i Dunava, 309. god. p. n. e. Kelti kontrolirali teritoriju Autarijata, koja je sada poslužila kao novo polazište za dalje pokrete, između u ostalog odatle je i pokrenut upad koji je zaustavio Kasander na Hemusu. Nešto manje od godine dana razlike između u Kasandrovog sporazuma sa autarijatskom skupinom koja se kretala prema jugu i njegove pobjede nad Keltima, dovoljan su razlog da se pretpostavi da su Kelti sa kojima se Kasander sukobio isti oni koji su u estvovali nedugo ranije u odlučnoj pobjedi nad Autarijatima.

Druga skupina Autarijata preduzela je mnogo veći put i izbjegla u područje Donjeg Dunava. U slučaju autarijatske seobe prema sjeveroistoku, jedino se možemo osloniti na onaj kaotični izvještaj Apijanana, o tome kako je bog Apolon, zbog svetogriha kaznio Autarijate. Po Apijanana Autarijati su bježe i *«iz svojih domova, su sa sobom raznosili bolest i niko nije htio da ih prihvati iz straha od zaraze. Tako se desilo da su oni*

<sup>407</sup> Nijedna druga oblast na središnjem Balkanu zbog zemljopisnih, saobraćajnih i drugih karakteristika ne dolazi u obzir kao polazna točka sa koje se pokrenula autarijatska seoba na Peoniju koja bi rezultirala susretom sa Kasanderom koji se vraćao sa Jadranske obale.

Spomenuta injenica je samo dodatni argument koji govori u prilog tvrdnji o autarijatskom porijeklu vladarskih grobova iz Novog Pazara i Peške Banje, i o autarijatskoj provenijenciji autohtonog dijela materijala (uključujući i u prvom redu objekte izrađene od metalnog lima kao što su npr. mramorani pojasevi i naušnice) koji je u njima pronađen.

<sup>408</sup> Papazoglu, 1969:90; 210; Todorovi, 1974:23

prevalili put od od dvadeset tri dana hoda i nastanili se u mo varnim i nenastanjenim getskim krajevima, u susjedstvu naroda Bastarna».<sup>409</sup> Jedino u šta se možemo pouzdati u slu aju Apijanovog podatka jeste indicija da je došlo do pomjeranja autarijatskih zajednica ne samo prema jugu, nego i dalje prema sjeveroistoku. Emigraciona zona ove skupine bila bi najve im dijelom usredoto ena na isto ne, moravske oblasti autarijatskog teritorija. Njihovo duga ko putovanje sigurno govori da možda ima neke istine u konstataciji Apijana «*da ih niko nije želio da prihvati*». Ali da li je tome razlog stvarno zaraza kojom su bili pogo eni, ili neki prozai niji razlozi, kao što bi bilo sigurno, u slu aju primanja Autarijata u svoju zemlju, dovo enje sopstvenog naroda pod udar Kelta. Autarijatske zajednice, koje su se kretale u sjeveroisto nom pravcu su svoj smiraj tako mogle na i tek na dalekom donjem Dunavu, skoro na samom uš u Dunava u Crno More, u susjedstvu Bastarna.

Autarijate je seoba i lutanje po Balkanu dovelo i do poluotoka Hersonez, gdje ih nalazimo kao Lizimahove najamnike.<sup>410</sup> Zlo koje je pogodilo autarijatski narod u zadnjim decenijima IV. st. p. n. e. doživjelo je na obalama Galipolja još jednu tragi nu epizodu. Zadnje godine IV. st. p. n. e. i u Maloj Aziji se nailazi na autarijatske najamnike.<sup>411</sup>

O masovnosti seobe, najbolje svjedo e brojke koje donose ve spomenuti pisci. Tako Diodor brojno stanje skupine na koju je Kasander naišao procjenjuje na oko 20 000 ljudi.<sup>412</sup> A i brojevi autarijatskih najamnika u službi dijadoha dovoljno mogu reprezentirati masovnost seobe. Ako uzmemo da se najmanje 5000 autarijatskih najamnika nalazilo u Lizimahovoj službi, a rije o muškarcima sposobnim za ratni ku službu, onda bi ukupna populacija koja bi se nalazila uz ove Lizimahove najamnike mogla iznositi ne manje od 20 000-25 000 ljudi.

Razli iti pravci u kojima se kre u autarijatske zajednice, sa željom samo da pobjegnu što dalje od Kelta, možda i ekološke katastrofe i zaraze, brojnost masa koje u estvuju u pokretima, i nadasve spremnost autarijatskih ratnika da se u velikom broju stave na raspolaganje potrebama i interesima dijadoha, jasno govori da je prestao postojati jedinstveni autarijatski politi ki entitet, odnosno da je u pretposljednjoj i posljednjoj deceniji IV. st. p. n. e. došlo do posvemašnjeg i nepovratnog urušavanja autarijatskog politi kog entiteta. Vrijeme za Autarijate je neumitno isteklo i njihova povijesna misija je bila završena.

### Stanje poslije seobe

Bez domovine i sigurne budu nosti prva generacija Autarijata van starih zemalja bila je prisiljena da svoju egzistenciju osigurava postavši najamnici dijadoha i kre u i se tako od bojišta do bojišta helenisti kog svijeta. Jedan broj an dio Autarijata, ne samo

<sup>409</sup> *App. Ill. 4*

<sup>410</sup> *Pol. IV, 12, 1*

<sup>411</sup> *Diod. XX, 113, 3*

<sup>412</sup> *Diod. XX, 19, 1*

ratnika nego i itavih porodica se stavio u službu Lizimaha. Kod Lampsaka, Demetrije, sin Antigona Jednookog je zarobio pratnju, zna i i sve one pojedince koji su pratili ratnike, i njihove porodice i prtljagu autarijatskih ratnika. Plaše i se da ne do e do pobune o ajnih Autarijata, zbog toga što su izgubili sve što su imali, izvede ih izvan jarka tobože radi dijeljenja žita i na dati znak ih sve pobije. Po Polijenu ubijeno je oko pet tisu a Autarijata.<sup>413</sup> Diodor daje podatak koji možemo povezati sa Polijenovom viješ u o pokolju pet tisu a autarijatskih najamnika.<sup>414</sup> Negdje neposredno pred bitku kod Ipsa na prostoru Male Azije, zbog Lizimahovih dugovanja prema njima, druga skupina autarijatskih najamnika u službi Lizimaha, njih oko dvije tisu e sa oko osam stotina Likijaca i Pamfilijaca, iz zimskog tabora prebjegoše Antigonu, stupaju i u njegovu službu.<sup>414</sup> Vjerojatno su Autarijati sa Likijcima i Pamfilijcima pobjegli iz Lizimahove vojske dok su dvije protivni ke vojske bile ulogorene, jedna nasuprot druge, u oblasti Dorileje u Maloj Aziji.<sup>415</sup> Oni Autarijati koje je naselio Kasander, imali su položaj Kasanderovih saveznika. Kakva je bila njihova sudbina, neposredno po naseljavanju i da li su se možda iz ove autarijatske grupacije, regrutirali najamnici za Lizimahove ratove, na to pitanje bismo teško mogli sa preciznoš u odgovoriti.

Teško stanje u koje su Autarijati zapali potvr uje i Apijan, iz njegovog dosta zbrkanog opisa propasti Autarijata mogu se ipak izvu i i neki zanimljivi podaci. Zbog spominjana Autarijata zajedno sa Keltima u napadu na Delfe, mogli bismo zaklju iti da se nisu svi Autarijati iselili sa svoje teritorije nego da je jedan dio ostao, podloživši se Keltima i na taj na in našao svoje mjesto u keltskim pohodima na Balkanu.<sup>416</sup> Iz konteksta Pauzanijevog opisa keltskih pohoda na jug i istok Balkanskog poluotoka 280/279. god. p. n. e. jasno je da se centar keltskog pohoda nalazio južno od Save i Dunava i možemo naslutiti da je dio toga teritorija nekada bio autarijatski. Osvojena autarijatska teritorija je postala polazna to ka za daljnja uništavanja Balkana, i prema Makedoniji i Gr koj i prema Tribalima i Skitima, sve do keltskog poraza kod Delfa.<sup>417</sup> Vjerojatno je me u onih, po Pauzaniji, 152 000 pješaka koji su se sakupili radi pohoda na Gr ku i Delfe bilo i potomaka i pripadnika postautarijatskih zajednica,

<sup>413</sup> *Pol.* IV, 12, 1

<sup>414</sup> Antigon Jednooki, rodona elnik kasnije dinastije Antigonida koja je vladala Makedonijom do 167. god. p. n. e. v. .Papazoglu, 1995:163-245

<sup>415</sup> *Diod.* XX, 109; Papazoglu, 1970:342.

Lizimah je stupivši u savez sa Seleukom i Ptolemejem prešao u Malu Aziju, ali je nastojao da izbjegne sukob sa Antigonom, prije nego što stignu Seleukove trupe, pa se uvijek povla io pred Antigonom. Najbliže odstojanje na kome su se nalazile dvije dijadoške vojske, a prije bitke kod Ipsa, bilo je upravo u oblasti Dorileje, pa je mogu e da su tu blizinu iskoristili nezadovoljni Lizimahovi pla enici da prebjegnu Antigonu.

<sup>416</sup> Od 310. god. p. n. e. pa u narednih cc 230 godina, sjeverno i središnjo-balkanski narodi su više puta napadali na Delfe, nekada i uspješno, a i sam Apijan u svojoj knjizi o Ilirima spominje dva napada na Delfe, od kojih je onaj prvi u kojem po Apijanu u estvuju i Autarijati vjerojatno onaj veliki keltski pohod 279. god. p. n. e., a drugi o pohodu iz druge decenije I. st. p. n. e. (o tome v. Papazoglu, 1969:241-244 fus. 136)

<sup>417</sup> O pohodu iz 279. god. p. n. e. i napadu na Delfe v. *Just.* XXIV, 9-11; XXV, 2-3 ; XXXII, 3,6-8; *Paus.* X, 19-23

odnosno mogu e je pretpostaviti da su jedan dobar dio ovog pješaštva dale Keltima pot injene ilirske i druge zajednice.

Na dijelu nekadašnje autarijatske teritorije, nakon povratka keltskih napada a na Gr ku 279. god. p. n. e. formirala se nova narodnosna zajednica – Skordiska, u ijim temeljima je ležala keltska biološka masa. U formiranju te narodnosne zajednice su sigurno u estvovali, pored vjerojatno pojedinih tribalskih zajednica i tra ki i neki “*ilirski narodi*”.<sup>418</sup> Ova politijogeneza i etnogeneza je zapo ela još u prvim decenijima III. st. p. n. e. o emu na najbolji na in svjedo i nekropola u Pe inama koja dokazuje da su starosjedoci iz užeg Podunavlja i Pomoravlja ve bili prihva eni kao keltski saveznici na samom po etku priprema za pohod na Gr ku.<sup>419</sup> Nesumnjivo se me u tim Ilirima koji žive izmiješano sa Keltima, mogu prepoznati neke zajednice koje su ranije ulazile u narodnosnu zajednicu i politi ki entitet Autarijata. Vjerojatno su možda neke zajednice mogle o uvati i svoju samostalnost. Nezavisnost pojedinih autarijatskih plemena i bratstava se mogla o uvati samo u dalekim izoliranim planinskim podru jima, ali to zna i da se više ne može govoriti o nekoj autarijatskoj samostalnosti.<sup>420</sup>

I pored injenice da su neke ilirsko-autarijatske skupine ostale na svojoj zemlji, istina u stanju zavisnosti prema Keltima, ili se našavši izolirano u planinama Dinarskog pojasa, ipak se ve ina Autarijata opredijelila za napuštanje svoje domovine. Kraj IV. st. p. n. e. je vrijeme o ite i velike depopulacije oblasti kuda se prostirala autarijatska narodnosna zajednica i politi ki entitet koji je tvorila. To dokazuju arheološka istraživanja koja potvr uju nagli prekid kontinuiteta milenijumskog postojanja glasina ke kulture. Na glasina kom podru ju (

<sup>418</sup> *Strab. Geo.* VII, 3,11; Isto, VII, 5,2; Garašanin M., 1964:149; Todorovi , 1974:23-24; 31-32; 38-40; 45-46; 116; 150; Jovanovi , 1987:812; Isto 1987 A:815; 844; Wilkes, 2001:95-97. O etnogenezi Skordiska, Todorovi , 1974:37-41

<sup>419</sup> Jovanovi , 1987 A:844

<sup>420</sup> Nasuprot svim podacima koje nude povijesna i arheološka vrela i gra a, Todorovi u svojoj monografiji o Skordiscima, iznosi vrlo nategnutu rekonstrukciju me usobne interakcije Kelta tj. Skordiska i Autarijata. Po njemu me u njima «nisu zabilježeni nikakvi konflikti»!?, ve se naprotiv razvijaju dobri i bliski me usobni odnosi (trgova ke i kulturne prirode), a Autarijata kao « vrst plemenski savez» postoje i tijekom posljednja tri stolje a stare ere. Todorovi stoji na stajalištu da je tek s vremenom i to mirnim putem tijekom II. st. p. n. e. pod uticajem Skordiska došlo do latenizacije isto nih dijelova «autarijatske zemlje».(Todorovi , 1974:135-136). Smatramo da je na ovaj na in preložena rekonstrukcija neodrživa jer :

- Iz povijesnih vrela pouzdano znamo da je stati autarijatski politi ki entitet prestao da postoji oko 310. god. p. n. e.
- Glasina ka kultura starijeg željeznog doba nestaje krajem IV. st. p. n. e. i to najviše zahvaljuju i dejstvu vanjskog faktora, a u tome periodu samo jedan strani element može imati toliku snagu kako bi mogao biti uzrokom nestanka itave jedne kulture
- O nekim mirnim odnosima izme u Skordiska i Autarijata je izlišno i govoriti, ako se ima u vidu samo jedna injenica da se o Skordiscima kao formiranoj politi koj i narodnosnoj zajednici može govoriti tek za razdoblje od povratka keltskih invazora sa neuspjelog pohoda Gr ku 279. god. p. n. e. Zna i da izme u dokumentovanog raspada Autarijatskog entiteta i formiranja Skordiskog entiteta se pruža vremenski interval dug 3-4 decenije.

Teza koju iznosi Todorovi da su latenizaciju zapadnih krajeva Autarijatskog teritorija izvršili Japodi i Panoni je bespredmetno i komentirati. (Todorovi , 1974:138)

Todorovi i u odnose izme u Autarijata i Dardanaca unosi neke nelogi nosti. Po njemu su Skordisci naseljavanjem okolice Užica, stvorili jednu vrstu «tampon zone» izme u Autarijata i Dardanaca, iji odnosi po njemu nisu bili prijateljski. (Todorovi , 1974:33)

Istina u samom tekstu Todorovi , na jednom mjestu relativizira svoj stav o me usobnim odnosima ilirskih Autarijata i Dardanaca sa Skordiscima sljede im dodatkom «njihovi me usobni odnosi u posljednja tri veka stare ere, nisu uvek bili prijateljski» (Todorovi , 1974:32).

i na visoravni i u dolini rijeke Pra e), u jugoisto noj Bosni i jugozapadnoj Srbiji primje uje se nestanak materijalne kulture koja je karakterizirala željeznodobno razdoblje ovog prostora, a na preživjelim oblicima jasno se primje uje dekadencija. Na prostoru jugoisto ne Bosne tek se krajem mla eg željeznog doba ponovo pojavljuju grobni nalazi (na osnovi dosadašnjih istraživanja) i to na lokalitetu Mahrevi i kod ajni a, ali nalazi sa ovog lokaliteta ne pokazuju nikakav kontinuitet sa glasina kom kulturom.<sup>421</sup>

### **Autarijatska staništa poslije sloma narodnosne, politi ke i kulturne zajednice**

Keltska invazija i epidemija su nanijeli težak udarac Autarijatima, razaraju i njihovu politiju i izazivaju i promjenu staništa dijela autarijatske populacije. O novim staništima Autarijata nakon seobe precizne informacije daju, u onom dijelu gdje govore o susretu Autarijata sa Kasanderom, Diodor, Justin i Orozije. Diodor još dodatno informiše da Autarijati u njegovo vrijeme još žive na mjestu (τόπον) gdje su se doselili poslije seobe.<sup>422</sup> Elijan samo uzgred spominje drugi kraj u koji su se Autarijati doselili.<sup>423</sup> Strabonovi podaci su unijeli zbrku u definiranje te teritorije. Strabon se koristio razli itim vrelima gr ke, helenisti ke i rimske provenijencije koji su se odnosili na razli ita povijesna razdoblja. Kombiniraju i masu podataka kojima je raspolagao Strabon je u svoje djelo koje je primarno zemljopisne prirode unio mnogo šarolikosti.<sup>424</sup>

Na osnovu podataka iz povijesnih vrela, moglo bi se re i da su Autarijati nakon seobe bili naseljeni širom Balkana u manjim grupama i nisu više inili kompaktnu masu. Od kraja IV. st. i po etaka III. st. p. n. e. Autarijati su jednim dijelom raspršeni širom Balkana i dijelu Male Azije, a dijelom rascjepkani na niz manjih bezopasnih plemena pot injenih Keltima. Nakon velikih keltskih pohoda i seobe iz 279. god. p. n. e. postautarijatske zajednice koje 310. god. p. n. e. nisu izbjegle ušle su ili u sastav skordi ke narodnosne zajednice ili su bile uklopljene u druge ilirske narodnosne zajednice, na primjer dardansku, ili su formirale vremenom više novih malih nezavisnih narodnosnih zajednica-epigona autarijatske narodnosne zajednice. Tako Strabon, na potezu na kojem se nekada prostirala i autarijatska cjelina, spominje pored Dasareta i Agrijana i «*druge manje zna ajne narode* (ἄλλοι ἄνθρωποι)» koji su bili izloženi skordi kim pustošenjima.<sup>425</sup> Vjerojatno je pod tim «malim narodima» Strabon podrazumijevao izme u ostalih i ostatke razbijenih Autarijata.<sup>426</sup> Isto po

<sup>421</sup> Truhelka, 1909:425-441

<sup>422</sup> *Diod.* III, 30, 3

<sup>423</sup> *Ael.* 17 c 41

<sup>424</sup> *Strab. Geo.* VII, 5, 1; VII, 5, 7; VII, 5, 12

<sup>425</sup> *Strab. Geo.* VII, 5, 12, skordi ka pustošenja spominje ilirskih, tra kih, tribalskih i drugih oblasti spominje i *Athen.* VI, 25 (pozivaju i se na Posejdonija fr.48 J). O pustošenjima Balkana od strane Skordiska v. Todorovi , 1974:127-131; 135; 156

<sup>426</sup> Iako bi se bukvalnim itanjem itavog konkretnog Strabonovog podatka mogao izvu i zaklju ak da u vrijeme na koje se odnosi pasus o „*manje zna ajnim narodima*“ još uvijek postoje Autarijati kao jedinstvena narodnosna zajednica, ipak je prilikom njegove analize imati u vidu Strabonovu kronološku slojevitost koja se nesumnjivo odražava i u ovom podatku, koji tako odražava u par re enica više stolje a razvitka jednog manjeg dijela jugoisto ne Europe. Najbolji primjer za to nost spomenute konstatacije pruža injenica da se direktno uzro no-

Strabonu su i zemlje tih neimenovanih «*drugih manje zna ajnih naroda*» izme u naroda Besa i Ardijejaca, zna i na prostoru gdje su živjeli i Autarijati, napadi i pustošenja Skordiska toliko depopulirali da su stvorili od njih «*mnoštvo šuma u kojima nema puteva na udaljenostima od nekoliko dana puta*».<sup>427</sup> Skordisci su navodno prodirali i do obala Jadranskog mora.<sup>428</sup>

Jasno je da je nestanak velike zajednice samo štetio i kompletnom narodu, ali i njenim sastavnim dijelovima, plemenima. Puno malih nasljednika su ne samo bili u nemogu nosti da povrate sjaj ranijeg kulturnog razvitka, nego i nesposobni da zaustave daljnju degradaciju i destrukciju, postaju i vjerojatno ulozi u igri ve ih i mo njih etni kih kompleksa i narodnosnih zajednica i politi kih entiteta u svome okruženju. Pošto su isto na podru ja, pa i Polimlje bila najviše izložena Langarovim pustošenjima, keltskom osvaja kom pohodu i skordi kim kontinuiranim upadima, sigurno je da su ilirske postautarijatske zajednice sa ovog podru ja bile najviše naglo i bespovratno unaza ene i ošte ene u svome daljem etni kom, narodnosnom, politi kom i kulturnom razvitku.

Prisustvo Kelta, tj. Skordi ke «države» je bilo destabiliziraju i faktor po autohtone zajednice zapadno-centralnog Balkana, skoro sve do pobjede rimske republikanske armije pod zapovjedništvom Lucija Kornelija Scipiona 85. god. p. n. e. Skordisci su tijekom toga 2-stoljetnog razdoblja snagom svoje narodnosne zajednice, politi kom i vojnom organizacijom i posebno svojim kulturnim potencijalom spre avali i gušili svaki dublji politi ki i svestraniji kulturniji razvitak autohtonog stanovništva na prostoru koji je nekada zauzimala i kontrolirala autarijatska zajednica. Te lokalne «preživjele» zajednice su suo ene sa razaranjem i plja kom imovine i konstantnim ugrožavanjem sigurnosti, pa i fizi ke egzistencije prelazile su na autarhi ni na in života što je bilo povezano i sa gubljenjem kulturnog identiteta i osje aja za originalno kulturno stvaralaštvo. Materijalna kultura iz III - I. st. p. n. e. je vrlo slabo poznata i ini se kao da ilirske kulture na pojedinim oblastima koje je zauzimala nekadašnja autarijatska narodnosna i kulturna zajednica uop e nema. Op ekulturni život autohtone ilirske populacije je zna i u odnosu na starije željezno doba bio u nemjerljivom padu i postautarijatske zajednice su se tako nalazile na znatno nižem nivou razvitka nego njihovi preci i tek e sa rimskom pacifikacijom do i do stabilizacije prilika. Stalni ratovi i pustošenja Skordiska, a kasnije i pokreti rimskih republikanskih i savezni kih armija preko ovog podru ja rušili su bilo kakvu mogu nost za ponovno obnavljanje jedinstva ilirskog bi a sjeverno do Dardanije. Ovaj prostor je zbog svega navedenog ostao sa slabim intenzitetom naseljenosti (što se najbolje ogleda upravo na primjeru nedostatka nekropola tumula koje bismo mogli datirati u ovo razdoblje), razbijen na više manjih plemenskih i politi kih jedinica koja su jezgra svoje egzistencije smještala u nepristupa nije i lakše branjive krajeve.

---

posljedi no povezano sa tim „*manje zna ajnim narodima*“ navode i Skordisci, koji se formiraju i po inju aktivno da djeluju više par decenija nakon sloma autarijatske narodnosne zajednice i politi ke jedinice.

<sup>427</sup> *Strab. Geo.* VII, 5, 12;

<sup>428</sup> *Flor.* I, 38; Papazoglu, 1969:390

Intenzitet neprijateljskog djelovanja i sistematskog uništavanja sjeverne varijante glasina ke kulture je kre u i se prema zapadu sve više opadao tako da je na krajnjem zapadu mati nog teritorija, preživljavao u nekim malim, zašti enim i izoliranim enklavama kakav-takav pokušaj kontinuiranog razvitka Vb faze, bar još neko vrijeme nakon 310. god. p. n. e. Zapad je sa svojim brdsko-planinskim karakterom pružao i više mogu nosti za smještaj izbjeglica, što nije bio slu aj sa istokom. Naravno glavna komunikacijska podru ja (kao dolina Pra e), strateški lokaliteti i naseobine koje su bile središta života ni na zapadu nisu izbjegla kretanje osvaja ke keltske vojske, ali izgleda da nisu imale interes da dublje zalaze i da se dulje zadržavaju u planinskim zabitima krajnjeg zapada. Tako da na visoravni i drugim dijelovima zapadnog dijela autarijatskog rasprostiranja se nailazi u par slu ajeva i na sahranjivanje u tumulima na «glasina ki» na in, ali sa izrazito siromašnim priložima koje se može datirati u vrijeme nakon 310. god. p. n. e. Ali i pored ovog iznimnog, može se re i o ajni kog, nastojanja da se spasi bar nešto od autarijatske baštine, surovi trenutak nestanka jedne narodnosne i kulturne zajednice je nastupio. Autarijatska plemena i bratstva, koja su ostala na mati noj teritoriji nakon završetka seobenih pokreta uzrokovanih prodorom Kelta i izgradila samostalne narodnosne i politi ke zajednice, mogu e je i u I. st. n. e. prepoznati pod nazivima npr. Sikulota, Dindara i sjevernih Parthena. Od izbjeglih Autarijata, koliko je poznato preko pisanih vrela, jedna skupina je bila naseljena na isto nim granicama Makedonije, dok se druga naselila ak u dalekim dunavskim oblastima.

Sve ove raštrkane autarijatske grupe ( i izbjegle i one koje su ostale) nisu više mogle predstavljati bilo kakav bitan faktor na Balkanu i ušle su u dva odvojena procesa ili utapanja u okolne ve e (ilirske, tra ke, keltske i getske) narodnosne i kulturne zajednice ili na pepelu raspadnute narodnosne autarijatske zajednice nastanku novih plemenskih zajednica. Naravno ovaj proces se odvijao na razli itim prostorima razli itom brzinom i ako je suditi po pisanim vrelima u pojedinim dijelovima Balkana su se i nakon tri stolje a od razbijanja cjeline Autarijata, sa uvale zajednice koje su se još uvijek nazivale i koje su nazivali *autarijatskim*. Ako bismo se pouzdali u Diodorov podatak o Autarijatima u njegovom vremenu, onda bismo mogli tvrditi da je ona autarijatska skupina koju je Kasander naselio, još uvijek u I. st. p. n. e. egzistirala pod svojim starim imenom, jer Diodor kaže "... *takozvane Autarijate (Αὐταριότας) primorale su žabe koje su se izlegle u oblacima i padale mjesto obi ne kiše da napuste domovinu (πατρίδα) i da bježe u onaj mjesto (τόπον) u kome i danas (?) žive*". U svome prvom podatku u kome spominje Autarijate Diodor ne navodi ime Kasandera, ali zbog kasnijeg spominjanja Kasanderove epizode sa Autarijatima, nesumnjivo je rije o istoj autarijatskoj skupini.<sup>429</sup> I Strabonovo spominjanje Autarijata u sadašnjem vremenu kao jednog od dva ilirska naroda (drugi su Dardanci) koja na planini Rodopi grani e sa Besima,<sup>430</sup> podupire Diodorov

<sup>429</sup> *Diod.* III, 30, 3; XX, 19, 1

<sup>430</sup> *Strab. Geo.* VII, 5, 12



podatak, da je na prijelazu iz stare u novu eru još uvijek egzistiralo autarijatsko ime za jednu odreenu skupinu. I Strabonova posljednja rečenica u odjeljku VII, 5, 11, kao da na neki način indicira da su Rimljani bili ti kojima su na kraju Autarijati podlegli, što bi značilo da je autarijatsko ime još uvijek na neki način bilo prisutno u «zemljopisu» epihorskih zajednica Balkana i kada su Rimljani prodirali dublje u unutrašnjost Balkana.

Podatak Plinija Starijeg, u kojem on opisuju i provinciju Makedoniju i u okviru nje spominje zajednicu *Audaristenses*, svojom sadržinom pruža mogućnost za konačno potvrđivanje zaključaka o egzistenciji zajednice koju je Kasander 310. god. p. n. e. naselio u blizini planine Orbel. Sudbina tih Kasanderovih Autarijata se do sad mogla posredno nasluživati preko navedenih Diodorovih i Strabonovih podataka te eventualno, i to samo ako je to na Vulgata i transkripcija Papazoglu, natpisa na grčkom jeziku koji je pronađen uzidan u crkvu sv. Ane, u selu Oliveni kod Bitolja, a za koji postoji mogućnost da se na njemu spominju Autarijati.<sup>431</sup> Sada se postavlja pitanje da li je moguće dovesti u vezu *Audaristenses* i Autarijate, ili je riječ o samo jezici kojim se govori. Kada se govori o obliku autarijatskog imena u izvornim tekstovima na latinskom jeziku, potrebno je navesti da pokazuje iznimnu raznolikost, što je različitost u odnosu na stanje koje vlada u tekstovima na grčkom jeziku, gdje je oblik autarijatskog imena skoro identičan u većini izvornih tekstova, o čemu smo detaljnije govorili u dijelu u kojem smo razmatrali autarijatsko ime i gdje se nalazi kod Justina i na oblik *Audariatas*. Iz izloženog se jasno vidi da je moguće dovesti u leksičku vezu Plinijeve *Audaristenses* sa Autarijatima, pogotovu ako ga potvrđuju i epigrafski i povijesni podaci.

Znači *Audaristenses* iz I. st. n. e. predstavljaju direktne potomke one autarijatske skupine koju je Kasander naselio u blizini planine Orbel, i koji bi tako predstavljali jednu post-autarijatsku zajednicu koja je uspjela sačuvati autarijatsko ime i nakon četiri stoljeća. Istina oni su sigurno vrlo rano bili izgubili svoje ilirske odlike i bili su helenizirani i utopljeni u makedonsku narodnosnu i političku cjelinu, i bili su teritorijalizirani. Sudeći po tome što ovi *Audaristenses* i u okviru Rimske Države čine jednu lokalnu teritorijalno-upravnu jedinicu u okviru provincije Makedonije, može se s velikom vjerojatnošću pretpostaviti da su Autarijati po ugovoru sa Kasanderom, prilikom svoga naseljavanja na makedonskom području zadržali određeni stepen samouprave (uostalom bili su saveznici naravno u kontekstu antičkih shvatanja toga pojma), ali ipak sa političkom subordiniranošću u makedonskoj državi, odnosno nakon rimskog osvajanja provinciji. Ako bismo sa ovim Plinijevim podatkom možda povezali natpis iz sela Oliveni, onda bismo mogli pokušati i izvršiti preciznije lokaliziranje ove post-autarijatske zajednice koja, bar po imenu postoji još i u I. st. n.

<sup>431</sup> *Plin. NH IV, 35*

e., u okolicu današnjeg Bitolja i planine Orbel, koju bismo u tom slučaju mogli identificirati sa planinom Pelister.<sup>432</sup>

Za razliku od glasina ke kulture iji su nosioci bili Autarijati, njen daljnji razvitak na jugu se nastavio bez ikakvog prekida.<sup>433</sup> Ilirski narodi isto ne Hercegovine, nosioci južne varijante glasina ke kulture, nisu krajem IV. st. p. n. e. doživjeli poremećaje u svome ustaljenom narodnosnom i kulturnom razvitku onakvog obima kao njihovi sjeverni srodnici. Međutim i njihov razvitak se postepeno padati pod sve veći uticaj helenizacije, posebno u onom dijelu gdje su živjeli Daorsi, pa i Labeati i Taulanti koji su se već ranije za vrijeme kralja Glaukije našli direktno, interaktivno i intenzivno uvučeni u grčko-makedonska zbivanja i još neke druge južnoilirске zajednice. Inačice već u V. vijeku razvitka u južnoj neautarijatskoj zoni rasprostiranja glasina ke kulture (Hercegovina, sjever Albanije) sporadično se javlja tendencija prelaska sa sahranjivanja u tumulima na sahranjivanje u ravnim grobovima, ali ona nije tijekom IV. i III. st. p. n. e. poprimila veću razmjere.<sup>434</sup>

Oslobođeni prisustva mnogog "ilirskog brata" na svojim sjevernim granicama, dva naroda ija je sudbina tako tijesno bila povezana sa autarijatskom egzistencijom, Ardijejci i Dardanci, ovi prvospomenuti ranije, ali i kratkotrajnije zamjenjuju Autarijate i izbijaju kao novi ilirski faktor na pozornicu balkanske geopolitike. Ardijejci su preuzeli na sebe sličnu ulogu kao Autarijati u slučaju sjeverne varijante, objedinjavaju i Ilire južne varijante glasina ke kulture u jedan politički entitet koji se od sredine III. st. p. n. e. stiče i neke odlike državnosti, ostaju i poznati u povijesnim vrelima i znanstvenoj literaturi kao «Ilirska država».<sup>435</sup> U Pomoravlju, ali više orijentirano prema Južnoj Moravi, Autarijate zamjenjuju Dardanci, ije se prisustvo i ime osjetiti na središnjem Balkanu sve do konačnog prestanka antičkog na ina života.

<sup>432</sup> Ni jedan od vrela koji govore o autarijatskom naseljavanju na području koje pripada Kasanderu, ne daje preciznije naznake gdje se danas nalaze te oblasti. Cabanes (2002:80; 108) planinu Orbel smješta na granici Makedonije i Trakije, isto no od Strimona.

<sup>433</sup> ovi , 1987:633-634

<sup>434</sup> ovi , 1964:100; Benac 1984:135

<sup>435</sup> Termin «Ilirska država» potrebno je promatrati isto kao *terminus technicus* , jer je prilično diskutabilno koliko je ova politička tvorevina uspjela ostvariti prelazak na državotvorni nivo iz pozicije političkog entiteta.

## 9. Kronologija i sinhronizacija materijalne kulture Autarijata

Prvu kronologiju i sinhronizaciju, i to na osnovu nalaza iz jugoisto ne Bosne dali su 1956 i 1957 godine A. Benac i B. ovi (Benac- ovi , 1956:37-38; Isto, 1957:56-59).<sup>436</sup> Kasnije je ova kronologija, u skladu sa kasnijim otkri ima u zapadnoj Srbiji, sjevernoj Crnoj Gori, sjevernoj i srednjoj Albaniji, više puta revidirana. I krajem 80-tih godina Borivoj ovi je predložio novu relativnu i apsolutnu kronologiju prapovijesnih i protohistorijskih nalaza u jugoisto noj Bosni ( Borivoj ovi , PJZ, IV, 1983 i PJZ, V, 1987, Arheološki leksikon BiH Tom I, 1988:76;78-79). Me utim predložena kronologija pokazuje izvjesne nedostatke, uglavnom kada je rije o posljednje tri faze razvitka glasina ke kulture željeznog doba, gdje su vremenske odrednice date uop eno i neprecizno, iako se na osnovu podataka iz pisanih vrela, one mogu znatno preciznije izvesti. U kronološkoj tabeli, prezentirati emo uz ovi evu kronologiju i nove revidirane vremenske odrednice.<sup>437</sup>

Eneolit

**Bron ano doba**<sup>438</sup>

Glasinac I=rano bron ano doba

Glasinac II a i II b=srednje bron ano doba

Glasinac III=kasno bron ano doba=XIII. st. do IX. st. p. n. e.

-faza III a=XIII. st. p. n. e.

-faza III b-1=kraj XIII. i XII. st. p. n. e.

<sup>436</sup> Benac i ovi su apsolutnu kronološku (najviše za bron ano doba) definirali na osnovu sli nosti sa srednjom Europom. Za oslonac im je poslužila pojava Peschiera fibule. Pošto se njihova pojava datira u XIII. st. p. n. e.( na Siciliji i Gr koj ), a iš ezavaju krajem XII. st. p. n. e. prona ene Peschiera fibule iz jugoisto ne Bosne ne mogu biti mla e. (Benac- ovi , 1956:37-38)

<sup>437</sup> \*ozna ava prijedloge novih vremenskih odrednica u kronološkoj tabeli. U samom radu upotrebljavati e se nove vremenske odrednice

<sup>438</sup> O kronologiji i sinhronizaciji bron anog doba jugoisto ne Bosne v. Benac- ovi , 1956:37-38; ovi , 1983:415-416;418

-faza III b-2=XI. st. p. n. e.

-faza III c=X. i IX. st. p. n. e.

### Željezno doba

Glasinac IV=800. god. do 500/475. god. p. n. e. (\*450 god. p. n. e.)

-faza IV a=800. god. do 725. god. p. n. e. (*faza oblikovanja*)

-faza IV b=725. god. do 625. god. p. n. e. (*faza uspona*)

-faza IV c-1=625. god. do 550. god. p. n. e. (*faza objedinjavanja*)

-faza IV c-2=550. god. do 500/475. god. p. n. e. (\*450. god. p. n. e.)

\*na osnovu povijesnih podataka i materijala iz vladarskih grobova Atenica, Novi Pazar i Pilatovi i donju granicu trajanja faze IVc-2, kada je Autarijatska narodnosna zajednica doživjela svoj najve i vrhunac, trebalo bi pomjeriti ne ranije od 450. god. p. n. e. (*faza ekspanzije*)

Glasinac V=500/475. god. p. n. e. (\*450. god. p. n. e.) do 300. god. p. n. e. (\*310. god. p. n. e.)

-faza V a=500/475. god. p. n. e. (\*450. god. p. n. e.) do 350. god. p. n. e. (\*335. god. p. n. e.)

\*Kao godinu kada završava faza Va, najbolje je uzeti 335. god., p. n. e. kada je autarijatska zemlja bila izložena pustošenju Aleksandrovog saveznika, kralja peonskih Agrijana, Langara. S tom godinom se definitivno završava razdoblje u kome su Autarijati i njihova materijalna kultura stagnirali u razvitku. (*faza stagnacije*)

-faza V b=350. god. p. n. e. (\*335. god. p. n. e.) do 300. god. p. n. e. (\*310. god. p. n. e.)

\*Na osnovu niza pokazatelja, a najviše oslanjaju i se na brojna pisana vrela, stojimo na stajalištu da je mogu e 310. god. p. n. e. odrediti kao datum kada završava svoju egzistenciju kao koherentna zajednica glasina ka kultura starijeg željeznog doba. (*faza nestanka*)

Benac i ovi su u svome katalogu Glasinac II (1957:56-60) dali i sinhronizaciju nalaza iz jugoisto ne Bosne sa pojedinim drugim kulturnim zonama starijeg željeznog doba. Po njima se faza IV a, pošto je malo starija od materijala iz Va e I, može sinkronizirati sa Pred-Va e i po etkom Va e I u Sloveniji. U sjevernoj Italiji ova faza odgovara po etnom dijelu Benacci II, a u odnosu na Reineckeovu periodizaciju prijelazu ka punom Halštatu. Faza IV b se vezuje za starije željezno doba luži ke grupe, Va om I, Halštatom C u Srbiji i III halštatskim periodom za Austriju i južnu Njema ku, dok za srednju Italiju odgovara krajem faze II/2 i fazom III željeznog doba. U sjevernoj i srednjoj Italiji Glasinac IV b odgovara dijelu faze Benacci II i fazi Benacci III. Glasina ka faza IV c se može u odnosu na druge zemlje postaviti na sljede i na in; odgovarala bi kraju Va e I i Va e II, a u Italiji periodima Vilanova

kulture Faza V a odgovarala bi i starijem Latenu za srednje-europsku i zapadnoeuropsku oblast, dok bi se faza V b vezala za kraj starijeg i po etak srednjeg Latena za srednju Europu.

Jugoisto na Bosna	Sjeverna i srednja Italija	Slovenija	Srednja Europa i Podunavlje	Srbija
faza IV a	Po etni dio Benacci II	Pred -Va e i po etak Va e I	Najstarija faza Halštata C	
faza IV b	Dio Benacci II i Benacci III Željezno doba II/2 i III za srednju Italiju	Va e I	Halštat III C Starije željezno doba Lužica	Halštat C
faza IV c	Arnoaldi period Vilanova kulture Este II	Kraj Va e I i Va a II		Halštat D
faza V a			Stariji Laten	
faza V b			Kraj starijeg i po etak srednjeg latena	

Tabelarni pregled sinkronizacije glasina ke kulture starijeg željeznog doba

# U raspravi o periodizaciji, apsolutnoj kronologiji i sinkronizaciji predložene su bile i druge varijante, razli ite ili djelomi no modificirane u odnosu na Benac- ovi prijedlog. Uglavnom se sa tim novim varijantama nastojao uskladiti prona eni materijal i razvitak glasina ke kulture na kompletnom njenom podru ju ( i zapadno i isto no od Drine). U raspravi su u estvovali Milutin Garašanin koji je podijelio razvitak glasina ke kulture tijekom željeznog doba u tri faze (Ia, Ib, II), Rastko Vasi koji je prihvatio Garašaninovo mišljenje, Lucentini, Kilian, Parovi -Pešikan i Gabrovec.<sup>439</sup>

# Kad se ve spominju željeznodobne faze potrebno je ista i da je teško prona i neku prelomnu to ku koja bi ih razdvajala me usobno. One se sve naslanjaju i prelaze jedna u drugu u neprekinutom razvojnom putu autarijatske materijalne kulture i nema ni naglih i trenutnih skokova ni padova a ni odstupanja u materijalnoj kulturi izme u pojedinih faza. I samim tim one se najviše moraju promatrati kao kronološke etape kontinuiranog razvitka materijalne kulture (naravno odražavaju i u sebi i specifi nosti društvenog, gospodarskog i politi kog razvitka), a ne kao neke zasebne periode oivi ene me usobno jasno vidljivim linijama razlikovanja tipova, oblika i vrsta materijala. Pojedini tipovi pokretnog materijala (npr. dvopetljaste i kolutaste fibule) nalaze se u više faza, poprimaju i samo manje izmjene u pojedinim detaljima)

<sup>439</sup> Parovi -Pešikan, 1960; Gabrovec, 1964-65; Isto, 1966; Isto, 1970; Isto, 1973; Garašanin M., 1973:479-480; Kilian, 1975:59; Vasi , 1977:20;26; Isti, 1979:259-261; Lucentini, 1981; ovi , 1987:581

## 10. Hrestomatija izvora o Autarijatima<sup>440</sup>

### Pisana vrela koja izriču i spominju Autarijate

Vrelo 1.

Pseudo-Skilaks, Periplus 24

"Poslije Nesta dolazi rijeka Naron, ulaz u (rijeku op.a.) Naronu nije uzak, u njega mogu uploviti i trijere i ratne lađe sve do gornjeg emporija, koji je udaljen od mora 80 stadija. Tamo su Manijci, ilirski narod. U zaljevu u emporiju nalazi se veliko jezero (po Suiju, 1953, riječ je o Skadarskom jezeru op.a.), i to jezero se pruža do Autarijata, ilirskog naroda. Na jezeru ima otok od 120 stadija. Taj otok je veoma plodan. Od toga jezera ističe rijeka Naron"

Napomena:

Nastanak Pseudo-Skilaksovog Periplusa bi se mogao datirati, u sredinu IV. st. p. n. e., neposredno prije keltske invazije na Panoniju i Balkan. Grga Novak je nastanak Periplusa datirao između 338 - 335. god. p. n. e.<sup>441</sup>

Vrelo 2.

Pseudo-Aristotel, O obnovatim vijestima, 138

"Kažu da kod Ilira koji se zovu Ardijejci, na granici njihovoj prema Autarijatima (Ἀὐταριατῶν)<sup>442</sup>, postoji velika planina, i kraj nje stijena iz koje izbija voda, ne uvijek, u proljeće, i to vrlo obilna. Tu vodu hvataju i uvaju je tijekom dana pod krovom, a noću pod vedrim nebom. To rade pet do šest dana i voda se isušuje i dobiva se odli na sol, koju uvaju za stoku, kod njih se naime sol ne uvozi pošto žive daleko od mora, i ne miješaju se sa drugim narodima. Najviše se koriste tom solju, za stoku, jer tijekom godine ovu dvaput nahrane solju. kada to ne učine događalo se da im ugušne sva stoka."

Napomena:

<sup>440</sup> Kao osnova jednog dijela prevedenih podataka poslužili su prevodi liste izvornih podataka Fanule Papazoglu (1969, 409 - 463) i edicije The Loeb classical library sa tekstovima na engleskom jeziku.

<sup>441</sup> Novak, 1944:22

<sup>442</sup> *Var. lect.* ἀὐθαριάδων, ἀὐταριτῶν.

Ovaj spis je na en u okviru Aristotelovih prirodno-znanstvenih spisa. Teško mu je odrediti preciznu dataciju nastanka iako nije mla i od sredine IV. st. p. n. e. Podatak u kome se spominju Autarijati bi se najkasnije odnosio na razdoblje prve polovine IV. st. p. n. e, i starija razdoblja.

#### Vrelo 3

Agatarhid, eksceptiran od Fotija, fr. 59

"...žabe ( βάρραχοι) kao što se dogodilo kod Autarijata...."

Napomena:

fragment se nastavlja na Agatarhidovo (II. st. p. n. e.) izlaganje o štetnim životinjama zbog kojih se ljudi moraju seliti iz svoje zemlje. U nizu primjera spomenut je i slu aj Autarijata.

#### Vrelo 4

Nikola Damaš anin, udnovati obi aji, fr.115 J

"Autarijati nikad ne napuštaju žive svoje nemo ne vojnike kad su u pokretu".

Napomena:

Nikola Damaš anin (druga polovina I. st. p. n. e. i prijelaz u novu eru) je ovaj fragment iz njegove zbirke udnovatih obi aji. Najve i dio svoga života (period 37 - 4. god. p. n. e.) Nikola je proveo na dvoru kralja Heroda.

#### Vrelo 5

Diodor Sikulski, Biblioteke

Podatak 1. III, 30, 3

"... a takozvane Autarijate primorale su žabe koje su se izlegle u oblacima i padale mjesto obi ne kiše da napuste domovinu i da bježe u onaj mjesto u kome i danas (? op.a.) žive"

Podatak 2. XX, 19, 1

"U Makedoniji je Kasander pritekao u pomo peonskom kralju Audoleontu, koji je ratovao sa Autarijatima. Spasio ga je opasnosti (od autarijatske najeзде op.a.), a Autarijate sa djecom i ženom koji su ih pratili, a bilo ih je oko dvadeset tisu a, naselio je kraj planine Orbel."<sup>443</sup>

Podatak 3. XX, 113, 3

---

<sup>443</sup> Po Diodorovoj kronologiji, ovaj doga aj smješten u 3 godinu 117. olimpijade, odnosno, 310. god. p. n. e.

"...neki Lizimahovi<sup>444</sup> vojnici, dvije tisu e Autarijata i oko osam stotina Likijaca i Pamfilijaca, iz zimskog tabora prebjegoše Antigonu.<sup>445</sup> Antigon se pokazao vrlo ljubazan prema njima, dao im je plate koje im je kako su oni govorili Lizimah dugovao i po astvovao ih darovima"<sup>446</sup>

Napomena:

Diodorovi (I. st. p. n. e.), podaci o Autarijatima se nalaze u onim Diodorovim knjigama koje su u cijelosti sa uvane. Diodor se služio kao vrelima Eforom ( i upotrebljava ga kao vrelo za razdoblje (480 – 340. god. p. n. e.), Hijeronimusa sa Kardije (za razdoblje 323 - 302. god. p. n. e.) i Timejom. Za kronologiju se služio Apolodorom i Kastorom sa Rodosa, za zemljopis Megastenom, Agatarhidom i Artemidorom.<sup>447</sup>

Vrelo 6.

Strabon, "Geografija"

Podatak 1. VII, 5, 1

"S druge strane skoro cijela Adria je blizu Jadranskom moru. Ali izme u njih ( ne odnosi se na raniju re enicu op.a.) se nalazi Peonija, koja je i sama veoma visoka.<sup>448</sup> S jedne strane njenu granicu prema Trakiji ine Rodopi, koji su najviša planina poslije Hema, s druge strane prema sjeveru, *zemlje Ilira*, zemlja Autarijata (Αὐταριατῶν χώρα) i Dardanija"<sup>449</sup>

Podatak 2. VII, 5, 6

" Me u onima koji su bili najmo niji u ranijim vremenima a (sada) su sasvim smireni ili bili uništeni, na primjer imamo me u Galima Boje i Skordiske, me u Ilirima Autarijate (Αὐταριάται), Ardijejce, i Dardance, i me u Tra anima Tribale. Oni su se u po etku istrebljivali u me usobnim ratovima, a kasnije pokoreni od

<sup>444</sup> Jedan od generala Aleksandra Velikog i njegovih nasljednika (dijadoha).

<sup>445</sup> Antigon Jednooki, rodona elnik kasnije dinastije Antigonida koja je vladala Makedonijom do 167. god. p. n. e.

<sup>446</sup> Prebjeg Lizimahovih vojnika na suprotnu stranu desio se uo i bitke kod Ipsa, u zimu 302/301. god. p. n. e.

<sup>447</sup> Encyclopedia Britannica, Volume 7:462; Musi , 1900:287-288

<sup>448</sup> Da bi se pravilno shvatio ovaj fragmenat, potrebno ga je posmatrati u op em kontekstu Strabonovog odjeljka. Na po etku svoje VII knjige Strabon daje op u zemljopisnu projekciju Balkana izuzev južnog, gr kog dijela poluostrva, dijele i Balkan na dva dijela odvojena lancima, iliriskih, peonskih i tra kih planina. Peonske planine se nalaze zna i izme u ilirskih i tra kih.

<sup>449</sup> Iz smisla originalnog gr kog teksta posljednju re enicu fragmenta trebalo bi shvatiti izraz τὰ Ἰλλυρικὰ, koji se nalazi u akuzativu množine, kao *zemlje Ilira*, u sklopu kojih su i zemlje Autarijata i Dardanija.



Makedonaca i Rimljana."<sup>450</sup>

Podatak 3, VII, 5, 7

"Ova zemlja (odnosi se na Dardaniju) grani i sa Makedonijom i Peonskim narodom na jugu, kao tako er sa Autarijatima, i Desearatima, razli itim narodima, na razli itim stranama koji se nadovezuju jedan na drugi i na Autarijate."<sup>451</sup>

Podatak 4, VII, 5, 11

"Autarijati bijahu neko najve i i najmo niji ilirski narod. U ranijim vremenima su stalno ratovali sa Ardijecima, zbog soli koja se dobivala negdje na zajedni koj granici. Iz vode koja je u prolje e tekla ispod neke planinske stijene, grabili su tu vodu i ostavljali je da stoji pet dana, iz nje se iskristalisala sol. Bili su se sporazumjeli da se naizmjeni no koriste ovom solanom, pa bi ratovali kad god bi se desilo da prekrše dogovor."<sup>452</sup> U jedno vrijeme, Autarijati su podjarmili Tribale ija se teritorija proteže od Agrijana do Istra u dužini od 15 dana hoda, zavladao i drugim Traanima i Ilirima. Ali oni su podlegli Skordiscima, a zatim Rimljanima"<sup>453</sup>

Podatak 5. VII, 5, 12

" Njihova zemlja ( odnosi se na tra ki narod Bessi ) grani i na planini Rodopi sa zemljom Peonaca, i sa Ilirima<sup>454</sup>, Autarijatima (Αὐταριάταις) i Dardancima, izme u ovih i Ardijejaca su Dasreti, Hibrijani i drugi bezna ajni narodi, koje su Skordisci

<sup>450</sup> Podatak se nadovezuje na Strabonovo izlaganje o Ardijecima koji su zbog svoga piratstva bili od strane Rimljana premješteni u kontinentalnu unutrašnjost, gdje su usljed neaklimatizacije na neplodnom tlu, izumirali.

<sup>451</sup> Sam kraj citata je veoma teško i smisljeno prevesti, to nije uspjela ni Fanula Papazoglu, (1969:77) a niti je engleski prijevod uspio da riješi ovu Strabonovu jezi nu za koljicu. Ina e citat je diskurs izve en iz konteksta cijelog poglavlja koji u po etku po inje sa opisom Jadranske obale od Boke Kotorske, i Dardanije da bi na kraju nastavio govoriti o obi ajima Dardanaca.

<sup>452</sup> Da je sol bila objekt zbog kojeg su se vodili teški ratovi, navodi i Tacit u svojim Analima (XIII, 57) : "Istoga ljeta (58. god. n. e., op. a.) vodila se velika bitka izme u (germanskih naroda op.a.) Hermundura i Hata. I jedni i drugi htjeli su oružjem da prisvoje grani nu rijeku iz koje se dobija sol u izobilju. Na to ih je gonila ne samo sklonost da sve oružjem, nego u vjerovanje da je to mjesto najbliže nebu, i da bogovi otuda najbolje uju molitve smrtnika. Otuda se, miloš u bogova, i javlja sol u toj rijeci i u tim šumama, ne kao kod drugih naroda : isparavanjem iz razlivenne morske vode, ve zgušnjavanjem iz vode koja je propuštena preko zapaljene gomile drva, i iz vatre, iz dva opre na elementa. Rat je za Hermundure bio uspješan, za Hate koban, jer su pobjednici primijeli neprijateljske vojnike na žrtvu (bogovima op. a.) Marsu i Merkuru, dali su zavjet i predali smrti sve živo i konje i ljude."

Tacitov podatak pokazuje da je kod naroda i zajednica na protohistorijskom nivou razvitka bila prisutna i odre ena svijest prema "svetosti" soli. To ukazuje na veliku važnost soli u životima tih zajednica, koje su bile spremne da se bore svim sredstvima i bez milosti kako bi ostvarile kontrolu nad izvorima soli. U ovim sukobima radi soli etni ka i narodnosna srodnost i bliskost nema apsolutno nikakvo zna enje, jer su i Autarijati i Ardijejci bili i etni ki i kulturno dosta srodni, kao i Hermunduri i Hati. .

<sup>453</sup> Kompletan jedananesti odjeljak VII . knjige je posve en Autarijatima.

<sup>454</sup> Sli no kao u fusnoti 10, i u kontekstu ovog fragmenta izraz Iliri ( Ἰλλυριῶν) treba shvatiti kao „ilirski narodi“ kojima pripadaju i Autarijati i Dardanci. To se može lako dokazati jer se Ἰλλυριῶν nalazi u genitivu množine kojima se izražava prisvojnost imenica Αὐταριάταις i Δαρδανίους koje stoje u dativu množine.

pustošili dok oni (misli se na te narode) nisu napustili zemlju napravivši od nje mnoštvo šuma u kojima nema puteva na udaljenostima od nekoliko dana puta."

Napomena:

Strabon ( cc 64. god. p. n. e. – cc 23. god. n. e ) jedino izri ito po imenu spominje Autarijate u sklopu 5 poglavlja VII knjige svoje Geografije, kojeg je u ve em dijelu sadržaja uglavnom finiširao zbog spominjanja Batona kao vo e Dezitijata u vrijeme dubokog razvitka ustanka u ilirskim zemljama, vjerojatno 7 – 9. god. n. e<sup>455</sup>.

Što se ti e vrela svojih podataka, sam Strabon kaže da je za zemlje koje nije vidio, uzimao informacije od onih koji su ih vidjeli i o njima pisali, i njegova izvorna gra a je nesumnjivo bila iznimno bogata i obimna. Znamo da se služio Eratostenom i Artemidorom (koji je napisao zemljopis oko 100. god. p. n. e.), povjesni arima Polibijem, Posejdonijem, kronografom Apolodorom.<sup>456</sup>

Vrelo 7

Kurcije Ruf, Povijest Aleksandra Velikog Makedonskog, fr. I, 12

Podatak o Autarijatima kod Kurcija Rufa se nalazi jedino u fragmentu izgubljene I knjige Povijesti Aleksandra Velikog Makedonskog. On je po svojoj sadržini vrlo sli an sa podacima koje iznosi Arijan u svojoj Anabazi, kada govori o namjeravanom autarijatskom presretanju makedonske vojske i Langarovom osuje ivanju.

Napomena:

Kurcije Ruf je napisao, vjerojatno za vrijeme vladavine cara Klaudija, Povijest Aleksandra Makedonskog u 10 knjiga, od kojih prve dvije nisu sa uvane.

Vrelo 8

Plinije Stariji, Historija prirode, IV, 35

«Od planina Rodopi, Skopius i Orbel, po prostranstvu (makedonske op.a) zemlje (smješteni su op.a.) Arethusii, Antiochienses, Idomenenses, Doberi, Aestrienses, Allantenses, **Audaristenses**, Morylli, Garresci, Lyncestae, Othryonei i slobodni<sup>457</sup> Amantini<sup>458</sup> i Orestae, kolonije Bullidenses i Dienses, Xylopolitae, slobodni Scotusaei, Heraclea Sintica, Tymphaei, Toronaei.»

Napomena:

<sup>455</sup> *Strab. Geo.* VII, 5, 3

<sup>456</sup> Encyclopedia Britannica, Volume 21:446; Musi , 1900:304-305

<sup>457</sup> Termin *liberi*-slobodni u ovom kontekstu treba shvatiti u smislu odre enih privilegija (npr. oslobo enje od pla anja poreza) koje je odre ena lokalna teritorijalno-upravna jedinica uživala u okviru Rimske države.

<sup>458</sup> Iako su imena terminološki potpuno podudarna, ove makedonske Amantine ne treba miješati sa panonskim Amantima (*Plin. NH* III, 148), iako postoje možda neke veze u porijeklu, sli ne kao i u slu aju Plinijevih Audaristenses i Autarijata i sjevernih i južnih Parthena.

Plinije Stariji (23/24. god. n. e. - 24. VIII. 79. god. n. e.) je jedan od najvećih antičkih enciklopedista, koristio se širokim spektrom izvorne građe od oficijelnih državnih dokumenata do velikog mnoštva djela antičkih pisaca i sopstvenih zapažanja i rezultata istraživanja.

Vrelo 9

Apijan, Rimski historičar, ἸΑΛΥΠΙΚΗ

Podatak 1. III. 2

"Sinovi Ilira<sup>459</sup> bili su Enheleji, Autarij, Dardan, Med, Taulanti, i Perebi, a kćerke Parto, Daorto, Dasaro, i druge i od njih potiču u Taulanti, Perebi, Enheleji, Autarijati, Dardani, Partheni, Dasareti i Daorsi. Autarij je imao sina Panonija, a Panonije sinove Skordiska i Tribala, po kojima su odgovarajućim narodima dobili ime"

Podatak 2. III, 3

"...Na istom mjestu su i Ardijejci, ljudi vješti na moru, na kraju bili uništeni od strane Autarijata, koji su bili najbolji na kopnu, iako su i oni njima nanijeli mnogo štete."

Podatak 3. III, 4

"Zbog svetog rata Apolona, Autarijate su snašle krajnje nevolje. Naime, oni su sa Molistomom i Keltima koji se zovu Cimabri,<sup>460</sup> zaratili na Delfe pa je veoma ina njih nastradala odmah, prije nego što su uopće uspjeli da izvedu svoj poduhvat, od kiša, oluje i munja koje su se srušile na njih. Dok je na one koji su se vratili napadalo mnoštvo žaba, koje su crkavaju i zagadile sve vode. I iz tla su izbijali neki otrovni gasovi tako da su kuga i pomor harali kod Ilira, a naročito kod Autarijata. Bježeći iz svojih domova, oni su sa sobom raznosili bolest i nitko nije htio da ih prihvati iz straha od zaraze. Tako se desilo da su oni prevalili put od dvadeset tri dana hoda i nastanili se u mnogo varnijim i nenastanjenim getskim krajevima, u susjedstvu naroda Bastarna."<sup>461</sup>

Podatak 4. III 5

"...i nitko od susjeda nije htio da ratuje na strani sknavitelja svetinja (Delfijskog svetišta op.a.), već su ih (Skordiske op.a.) rado bez pomoći prepuštali Scipionu, jer su pamtiti nesreću koja je zbog Autarijata zadesila sve Ilire"<sup>462</sup>

Napomena:

<sup>459</sup> Eponima Ilirskih naroda, po Apijanovoj genealogiji sina kiklopa Polifema i Galatije.

<sup>460</sup> Cimabri, koji su bili germanskog, a ne keltskog porijekla, vezuju se za ratove koje su zajedno sa Teutonima vodili protiv Rimljana krajem II. st. p. n. e. Delfski hram su ugrozili Kelti u svojim pohodima na Makedoniju i Grčku 280/279. god. p. n. e. Inačice antičkih pisaca često miješaju Cimabre sa Kelitima.

<sup>461</sup> Apijanov podatak 3. održava dosta stvarnih činjenica, ali u kronološkom i općem slaganju tih činjenica, uopćeno je dosta propusta. Ime je tekst kao cjelina dosta neprecizan, posebno njegovo kronološko slaganje.

<sup>462</sup> Citirani pasus je diskurs unutar Apijanovog izlaganja o pohodu Lucija Scipiona na Skordiske. Skordisci nisu pripadali Ilirima, nego su najviše u sebi sadržavali keltskih elemenata.

Apijan iz Aleksandrije (II. st. n. e) je posebnu knjigu ΙΑΛΥΠΙΚΗ iz svoje Rimske povijesti posvetio ratovima i odnosima Rimljana sa Ilirskim i drugim balkanskim narodima.

Mnogi njegovi podaci moraju se uzeti sa priličnim oprezom.

Vrelo 10.

Flavije Arijan iz Bitinije, Anabaza (vojna) Aleksandrova, I, 5, 1-5

"(Aleksandar Veliki) nastavio je put prema zemlji Agrijana i Peonaca. Tamo mu stignu glasnici i jave da se Klit, sin Bardilisov, pobunio i da mu je prišao i Glaukija, taulantski kralj. Oni (glasnici op.a.) saopćavaju i to da će ga Autarijati napasti na prolazu. Zbog toga on odlučuje da brzo krene dalje. Međutim, Langar, kralj Agrijana, koji je još za života Filipova bio poznat po svojoj privrženosti Aleksandru i njemu osobno dolazio, nalazio se tada u njegovoj pratnji sa najboljim i najbolje naoružanim svojim gardistima. Kada je čuo da se Aleksandar raspituje o Autarijatima, tko su oni i koliko ih je, on mu saopćava i da ne vrijedi da se brine zbog njih, jer su od svih tamošnjih naroda Autarijati najneratoborniji, a on će sam upasti u njihovu zemlju da bi im tamo zadao posla. I zaista, kada mu je Aleksandar to naložio, on je udario na njih prodrevši u njihovu zemlju, opljačkava je i opustoši. Tako su Autarijati ostali u svojim granicama. A Langaru Aleksandar ukaza velike časti, obdarivši ga svim što jedan makedonski kralj smatra najvrjednijim. I Aleksandrovu sestru Kinu i nju Aleksandar obećava da će mu je dati kada dođe u Pelu.<sup>463</sup> Ali Langar, vrativši se kući, umre od bolesti."<sup>464</sup>

Napomena:

Arijan iz Bitinije (cca 96. - cca 180. god. n. e), bio je vrlo plodan pisac. Za Anabazu je koristio Ptolomeja Lagida, koji mu je glavno vrelo za prvu knjigu Anabaze i Aristobulom. Obojica su bili u esnici Aleksandrova pohoda. Pored Anabaze, o razdoblju Aleksandra Velikog i dijadoha napisao je i djelo "Aleksandrovi nasljednici", koje je izuzev sa uvanih par prvih strana, uglavnom eksciptirano od Fotija.<sup>465</sup>

Vrelo 11.

Polijen, Ratne vještine (Strategamata)

Podatak 1. IV, 12, 1

<sup>463</sup> Glavni grad antičkog makedonskog kraljevstva.

<sup>464</sup> Arijanov podatak se nastavlja na izlaganje o Aleksandrovom pobjedonosnom pohodu na autonomne Tračane, Tribale i Gete.

<sup>465</sup> Encyclopedia Britannica, Volume 2:475/6; Musi, 1900:300-301

"Kada su Autarijati u bici kod kod Lampsaka<sup>466</sup> protiv Demetrija izgubili svu svoju pratnju i prtljagu, boje i se da se barbari (βάρβαροι) ne pobune zbog toga što su izgubili sve što su imali, izvede ih izvan jarka tobože radi dijeljenja žita i na dati znak ih sve pobije. Bilo ih je pet tisu a."

Podatak 2. VII, 42

" Kada Kelti (Κελτοὶ) povedoše vojsku protiv Autarijata i rat (πολεμός) bijaše dugotrajan (μακρός). Zbog toga Kelti zatruju namirnice i vino otrovnim biljkama i ostavivši ih u šatorima, no u se povuku (iz svoga tabora op. a.). Misle i da su oni (Kelti op.a.) od straha pobjegli, Autarijati zauzmu šatore i ne slute i ništa navale na hranu i vino i odmah iznemognu od nezadrživog proliva. Kelti se tada vrate i pobiju (φονεύουσιν) ih dok su ležali nemo ni"

Napomena:

Polijen (II. st. n. e) rodom iz Makedonije napisao je djelo iz vojne vještine od 8 knjiga koje se sastojalo od cc 900 anegdota nepovezanog slijeda. Služio se starijim zbirkama op e povijesti, Eforom, Nikolom Damaš aninom.<sup>467</sup>

Vrelo 12.

Justin, epitome historije Pompeja Troga XV, 2, 1

"...Dok ovoga tjeraše ( misli se na Demetrija), Kasander je vra aju i se iz Apolonije naišao (*incidit*)<sup>468</sup> na Autarijate (Audariatas)<sup>469</sup>, koji napustivši domovinsko tlo (*patrio solo*) zbog mnoštva žaba i miševa (*ranarum muriumgue*), traže staništa (sedes); plaše i se da ovi ne zaposjednu Makedoniju, on s njima sklopi ugovor i primi ih za saveznike, dodijelivši im najdalje zemlje Makedonije."<sup>470</sup>

Napomena:

Justinovo djelo je izvod iz Op e povijesti koju je u I. st. p. n. e. napisao Pompej Trog. Pretpostavlja se da je Trog preradio djelo gr kog povjesni ara Timagena.

Vrelo 13.

<sup>466</sup> Gr ki grad na azijskoj strani Helesponta., nasuprot poluotoka Hersoneza (današnje Galipolje). Bitka izme u Lisimaha i Demetrija, sina Antigona Jednookog kod Lampsaka desila se po Drojzenu 302. god. p. n. e.

<sup>467</sup> Dijelovi VI i VII knjige Polijenovog djela su izgubljeni. Encyclopedia Britannica, Volume 18:180; Musi , 1900:344

<sup>468</sup> Glagol *incido, cidi, cado* 3 može zna iti i provaliti, navaliti, namjeriti se, zaplesti. Iz samog sadržaja tekstu, u kome se jasno vidi da Kasander nije imao oružani sukob sa Autarijatima jedino dolazi u obzir upotrijebiti za prijevod *incidit* izraze nai i ili namjeriti. Držimo da je leksi ki prikladnije uzeti prvi izraz.

<sup>469</sup> Sa uvani kodeksi upotrebljavaju *Audariates, Aureriatas, Abderitas* Kod izdava a je emendacija *Audariatas*, cf. Ruhl, Praefatio, p XXXII, ad 1 c

<sup>470</sup> Prije se govori o pobjedi Ptolemeja Lagida nad Demetrijem Antigonitidom kod Gaze, južna Palestina, 312. god. p. n. e.

Elijan Klaudije "O prirodi životinja" 17 c 41

"Nedorasle žabe, padavši iz zraka na zemlju, preselile su Autarijate (Αὐταριᾶτας) iz vlastite zemlje u drugi kraj"

Napomena:

Elijan Klaudije, sofista (cc 170. - cc 235. god. n. e) je u svojoj prirodnoznanstvenoj zbirci "O prirodi životinja" spomenuo i Autarijate. Ne bi ga trebalo miješati sa Elijanom koji je živio za Trajana i pisac je "Teorije o taktici"<sup>471</sup>

Vrelo 14.

Orozije, protiv pagana III, 23, 36

"Kada se Kasander, pošto ga je Ptolomej u inio u esnikom u pobjedi,<sup>472</sup> vrao u Apoloniju, naišao je na Autarijate (*Auienitas*)<sup>473</sup>. Napustivši svoje domovinsko tlo i iselivši se iz svojih starih prebivališta (*antiquis habitaculis*) zbog nepodnošljivog mnoštva žaba i miševa, oni su tražili za sada u miru nova sjedišta (*novas sedes*). Ali, znaju i snagu<sup>474</sup> i veli inu (*virtutem et multitudinem*) ovog naroda (*gentis*), da se ne bi desilo da pritjerani nevoljom, oni ratom uznemire Makedoniju i provale u nju, Kasander ih primi za saveznike i naseli ih na najdaljim granicama Makedonije."

Napomena:

Orozije (prva polovina V. st. n. e) se služio kao vrelima, pored judejskih i krš anskih spisa, i djelima ranokrš anskih pisaca i djelima nekrš anске provenijencije, Cezarom, Livijem, Tacitom, Euzebijem, Florom.<sup>475</sup>

Vrelo 15.

Stjepan Bizantinac, s. v 1 V

"Autarijati, narod Tesporo anski, Haraks u sedmoj kronici i Favorin ( u originalu ime glasi Φαβορῖνο op.a.) na razne na ine i Eratosten"

<sup>471</sup> Musi , 1900:318 i 344

<sup>472</sup> Od 315. god. p. n. e. Antigon Jednooki je bio strateg Azije i kraljevski namjesnik malodobnog Aleksandra IV., sina Aleksandra Velikog i Roksane. Protiv premo nog Antigona stvorena je koalicija izme u Lizimaha, Kasandra (sin Antipatra), Ptolemeja i Seleuka. To je bio samo jedan od onih mnogih saveza koje su me u sobom stvarali dijadosi. Nakon teškog poraza Antigonovog sina Demetrija kod Gaze, ugovoren je 311. god. p. n. e. mirovni sporazum, privremen kao uostalom i svi dijadoški sporazumi, kojim je okon ana borba. Odredbe i na in sklapanja sporazuma može se rekonstruirati na osnovu Antigonovog manifesta, sa uvanog u obliku epigrafskog natpisa upu enog gradu Skepsisu, OGIS 5= RC 1. Antigon je bio lišen jednog dijela svoje ranije mo i. Izme u ostalog morao je Kasanderu da ustupi starateljstvo nad sinom Aleksandra Velikog, a s tim i upravljanje nad Makedonijom. Dvije godine kasnije Kasander je umorio kraljevi a o kome se trebao starati i njegovu majku.

<sup>473</sup> U sa uvanim kodeksima postoje i varijante *Auienitatas*, *Auieniatos*, *Auienitas*.

<sup>474</sup> Imenica *virtus, utis. f* može ozna avati, hrabrost, postojanost, odvažnost, u pluralu juna ka djela, snagu, vrlinu, zaslužnost i savršenost.

<sup>475</sup> Encyclopedia Britannica, Volume 16

Napomena:

Stjepan Bizantinac je živio i radio u VI. st. u okruženju i duhovnom miljeu koje je potpuno odudaralo od okruženja drugih u ovom radu spomenutih antičkih pisaca.

**Pisana građa u kojoj se ne spominju Autarijati,  
ali se može naslutiti njihovo prisustvo**

Vrelo 1.

Herodot, Historija, IV, 49

"Iz ilirske zemlje (Ἰλλυριῶν) te se prema sjeveru rijeka Angro (Ἄγγρος) i utiče u tribalsku ravnicu (πεδῖον τὸ Τριβαλλικόν) i u rijeku Brongo (Βρόγγον), a Brongo se uliva u Istar (Ἴστρον), tako Istar prima obje ove rijeke."

Napomena:

Herodot ( V. st. p. n. e.) u u opisu unutrašnjosti Balkana služio se kao vrelom Hekatejom (prijelaz VI. na V. st. p. n. e.)

Vrelo 2.

Strabon, Geografija, VII, 3, 13

" Također i trakijski narod Tribala, je imao slično iskustvo, primaju i druge narode u ovu zemlju zato što su susjedni narodi prisiljavali njih da migriraju u zemlje onih koji su slabiji. Oni sa druge strane rijeke, radili su to (prelazili rijeku op.a.) jer su Skiti, Bastarni i Sarmati isto bili tako snažni da su i sami prelazili rijeku. zajedno sa potisnutim stanovništvom pa su se neki od njih i nastanili u Trakiji i otocima (dunavskim adama op.a.). S ove strane strane rijeke (desne obale Dunava op.a.) narodi su prelazili (Dunav op.a.) pred silnom moć i Ilira."

Vrelo 3.

Atenej, Gozba sofista (na osnovu Teopompa fr. 39,40)

Podatak 1.

Atenej, Gozba sofista=X .443 (na osnovu Teopompa fr. 39,40 kod Jacoby )

(prije ovog dijela podatka koji treba da dokaže ilirsku sklonost nekontroliranom uživanju u hrani, piću i drugim zadovoljstvima, slijede dva druga dijela; prvi u kome se izričito osnovna misao i daju neki opisi i primjeri i drugi u kome se govori o ardijejskim zavisnim seljacima prospelatima i ardijejskom odavanju zabavama)

«Kada su Kelti zaratili sa njima (misli na Ilire u općem smislu, znači i na neki, ne precizirani ilirski narod op.a.), znaju i za njihov nedostatak samokontrole, pripremili su vešeriju u svojim šatorima sa svim mogućim sjajem, ali su u hranu stavili izvjesnu otrovnu biljku koja je izazivala efekt proljeva. Kad se sve ovo desilo, neki od njih bili

su svladani od Kelta, dok su se drugi, jer su bili nesposobni za ublaže bol u svojim stomacima, bacali u rijeke»

Podatak 2.

Atenej, *Gozba sofista* =VIII, c.333 A (na osnovu Heraklida sa Lemba)

«U Peoniji i Dardaniji padale su s neba kao kiša žabe i bilo ih je tako mnogo da su se ku e i ulice njih napunile. Prvih dana ljudi su nekako izdržali tamane i ih i zatvaraju i svoje ku e. Ali pošto nisu time ništa postigli, ve im se posu e punilo žabama pa su ove kuhane i pe ene sa hranom, niti su mogli da se posluže vodom, ni nogom da kro e na zemlju zbog njihovog mnoštva, a smetao im je i zadah od leševa, oni napustiše svoju domovinu.»

Napomena:

Atenejevo (Aleksandrija, III. st. n. e.) djelo obiluje citatima iz mnogih djela koja su izgubljena.<sup>476</sup> Samo Atenejevo djelo proizlazi iz opisa jedne ve ere (simpozijuma), kojoj je prisustvovao i Atenej. Tom prilikom su se navodili i prepri avali sadržaji iz mnogobrojnih djela iz Aleksandrijske biblioteke koja su danas izgubljena.

Podatak o najezdi žaba na Dardaniju i Peoniju potječe iz XXI. knjige Povijesti Heraklida sa Lemba (II. st. p. n. e.)

### **Pisana gra a u kojoj je spominjanje Autarijata prili no nesigurno**

Vrelo 1.

Propertije I, 8, 25-26

"... i govori u, neka bude i na autarijskoj (*Autariis*), neka bude i na hilejskoj, ona e biti moja"<sup>477</sup>

Vrelo 2.

Plinije Stariji, *Historija prirode*, III 141

"Grad Scardona (Skradin op.a.) na toj rijeci, koji je od mora udaljen 12 milja, predstavlja granicu Liburnije i po etak podru ja Dalmacije. Zatim slijedi stari kraj Tariota i utvrda/kastel Tariona (*Tariotarum antiqua regio et castellum Tariona*), rt Diomeda...."<sup>478</sup>

<sup>476</sup> Musi , 1900:313

<sup>477</sup> Propertije u svojoj ljubavnoj ežnji za Cintijom, u stihovima traži svoju dragu koja je sa Propertijevim suparnikom otišla u Iliriju, i pita mornare koja ilirska luka drži "zato enu" njegovu dragu. Autarijska obala se ne može odnositi na Autarijate. Papazoglu, 1969:98.

<sup>478</sup> I ovdje je je dokazano nepostojanje spominjanja Autarijata (v. Papazoglu, 1969:76 i 396), iako se apriori ne bi trebala ni isklju iti mogućnost da se u zale u Jadranskog mora naselila neka manja skupina Autarijata ili prije



## 11. Karte



Slika 11.1. Zemljopisna pozadina povijesnih zbivanja u željeznom dobu.  
Kartu izradio S.Mesihovi

ili poslije napuštanja pradomovine. Jer ako su bili raspršeni širom isto nog i centralnog Balkana zašto neke autarijatske skupine ne bi bježale i na jugozapad. A možda se i u vrijeme svoje hegemonije u zale u Jadrana ustalila jedna kolonija Autarijata. Ali zanimljiva teorija Mate Sui a o rasprostriranju Autarijatu, koja se zasniva upravo na Plinijevom podatku i koja je izložena u radu "O granicama Autarijata" (Sui , 1957:117-122) može se smatrati suviše rastegnutom. Po prevodiocu i prirediva u bilješki djela Plinija Starijeg u izdanju «Zemljopis starog svijeta» (2004:48 fus. 163) Urošu Pasiniju, „podru je Tariota s kastelom Tarionom bilo je po svoj prilici u obalnom pojasu između Skradina i rta Plo e. Brdo Trtar isto no od Šibenika govori u prilog tome.“



**Slika 11.2.** Karta približnog zahvata autarijatske matične teritorije (do druge polovine VI st. p. n. e.).  
Kartu izradio S.Mesihovi )



Slika 11.3. Karta autarijatske ekspanzije (kraj VI st. - prva polovina V st. p. n. e.).



Slika 11.4. Karta keltske ekspanzije i raseljavanja Autarijata.

## Skra enice

ANU BiH	Akademija nauka i umjetnosti Bosne i Hercegovine, Sarajevo
AP	Arheološki pregled, Beograd
AV	Arheološki vestnik, Ljubljana
Balcanica	Godišnjak Balkanološkog instituta SANU, Beograd
BRGK	Bericht der Römisch-Germanischen Kommission des Deutschen archäologischen Instituts, Frankfurt-Berlin
CBI	Centar za balkanološka ispitivanja, Sarajevo ( asopis Godišnjak)
<i>CIL</i>	<i>Corpus Inscriptionum Latinarum</i>
GT	Istorijski muzej i grafički zavod za kulturnu istoriju istočne Bosne, Tuzla
DissMon SADI	Dissertationes et Monographiae Saveza arheoloških društava Jugoslavije, Beograd,
GZM	Glasnik Zemaljskog Muzeja Bosne i Hercegovine, Sarajevo
Iliria	Études et matériaux archéologiques, Tirana
<i>ILJug</i>	<i>Inscriptiones Latinae quae in Iugoslavia</i>
LCL	The Loeb Classical Library, London: William Heinemann LTD - Cambridge Mass.: Harvard University Press
MAGW	Mittheilungen der anthropologischen Gesellschaft Wien, (Saopćenje Beogradskog antropološkog društva)
MH	Matica Hrvatska, Zagreb.
MS	Matica Srpska, Novi Sad
N.S.	Nova serija GZM od 1945 sv. I - VIII; od sv. IX (1954 god.) naziva se N.S. Arheologija (izdanje Glasnika Zemaljskog muzeja posvećeno arheologiji), Sarajevo
N.S. Prirodne nauke	Nova serija prirodne nauke (izdanje Glasnika Zemaljskog muzeja posvećeno prirodnim naukama), Sarajevo
PJZ	Praistorija jugoslavenskih zemalja, Sarajevo
PZ	Prähistorische Zeitschrift, Berlin
PWRE	Paulys-Wissowa Real-Encyclopädie der klassischen Altertumswissenschaft, Stuttgart
SADI	Savez arheoloških društava Jugoslavije
SANU	Srpska akademija nauka i umjetnosti, Beograd
SAZU	Slovenska akademija znanosti in umetnosti, Ljubljana

SKA	Srpska kraljevska akademija, Beograd
Spomenica	Spomenica stogodišnjice rada Zemaljskog Muzeja Bosne i Hercegovine 1888-1988, Sarajevo
Starinar	organ Arheološkog Instituta SANU, Beograd
VAHD	Vjesnik za arheologiju i historiju Dalmacije, Split
WMBH	Wissenschaftliche Mitteilungen aus Bosnien und der Herzegowina, Wien
WMBHL	Wissenschaftliche Mitteilungen aus Bosnien und der Herzegowina Landesmuseums, izdanje Glasnika Zemaljskog Muzeja na njema kom, francuskom ili engleskom jeziku. Wien-Sarajevo
ZRNM	Zbornik radova Narodnog muzeja u Beogradu
ŽA	Živa antika, Skoplje

## Izdanja izvora

- Agatarhid, eksc. od Fotija fr. 59, korišten tekst Fanule Papazoglu, 1969, 87; 424
- Amijan Marcellin 1935; 1939-1940.: *Ammianus Marcellinus, Roman History*, J. C. Rolfe, LCL
- Amijan Marcellin 1998.: *Amijan Marcellin, Istorija*, Milena Milin, Beograd : Prosveta.
- Apijan 1863.: *Apijan, Ilirike*, Ante Star evi , Zagreb: Danica Ilirska
- Apijan 1899.: Appian, *The Foreign Wars, The Illyrian Wars*, <http://www.perseus.tufts.edu/>, bazirano na ed. Appian. The Foreign Wars. Horace White. New York. The Macmillan Company. 1899.
- Apijan 1879.: *Appiani, Historia Romana*, Ludovicus Mendelssohn, Lipsiae: Teubneri
- Apijan 1967.: *Apijan, Gra anski ratovi*, Bogdan M. Stevanovi , Beograd: Kultura
- Apolodor 1921.: *Apollodorus, The Library, Volume I: Books 1-3.9*, James G. Frazer, LCL
- Apolonije 2009.: *Apollonius Rhodius, Argonautica*, William H. Race, LCL
- Arijan 1952.: *Arijan, Anabaza*, Milan Stahuljak, Zagreb: MH.
- Aristotel 1932.: *Aristotle, Politics*, H. Rackham, LCL
- Atenej 1961.: *Athenaeus, The Deipnosophists*, Charles Burton Gulick, LCL
- Cezar, *De Bello Gallico*, 1988.: *Gaj Julije Cezar, Galski rat*, Ahmed Tuzli , Novi Sad: MS
- Cezar, *Commentarii belli civilis*, 1988.: *Gaj Julije Cezar, Gra anski rat*, Ahmed Tuzli , Novi Sad: MS
- Ciceron 1998 -1999.: *Cicero, Letters*, D. R. Shackleton Bailey, LCL
- Demad 1954.: *Minor Attic Orators, Volume II: Lycurgus, Dinarchus, Demades, Hyperides* J. O. Burtt, LCL
- Diodor 1946-1954.: *Diodorus of Sicily in ten (twelve) Volumes*, C.H. Oldfather-CH. L. Sherman- R.M.Geer, LCL
- Dionizije Halikaršanin 1974.: *Dionysius of Halicarnassus: Critical Essays, Volume I. Ancient Orators. Lysias. Isocrates. Isaeus. Demosthenes. Thucydides*, Stephen Usher, LCL

- Dionizije Halikaršanin 1985.: *Dionysius of Halicarnassus*, [Critical Essays](#), Volume II. *On Literary Composition. Dinarchus. Letters to Ammaeus and Pompeius*, Stephen Usher, LCL
- Elijan Klaudije 1958-1959, : *Aelian, On the Characteristics of Animals*, A. F. Scholfield, LCL
- Euripid 2003.: *Euripides: Bacchae. Iphigenia at Aulis. Rhesus*, David Kovacs, LCL
- Eutropije 1993.: *Eutropius, Breviarium*, H.W. Bird, Liverpool : Liverpool University Press.
- Flor 1947.: *Lucius Annaeus Florus, Epitome of Roman History*, Edward Seymour Forster, LCL
- Herodot 1980.: *Herodot, Historije*, Milan Arseni , Novi Sad: MS
- Historia Augusta 1953.: *The Scriptores Historiae Augustae*, David Magie, LCL
- Homer, Ilijada 1965.: *Homer, Ilijada*, Tomo Mareti , Zagreb: MH
- Ilirët dhe Iliria te autorët antikë 2002.: *Ilirët dhe Iliria te autorët antikë*, Tiranë: Akademia e Shkencave e Shqipërisë instituti i arkeologjisë
- Избори за историята на Тракия и траките 1981.: *Избори за историята на Тракия и траките, том I-II*, сставили Белизар Беликоб, Златозара Го?еба, Басилка Т?пкоба-Заимова, София: Б?лгарска академия на науките, Институт по тракологија,
- Izvoare privind istoria Rominiei I 1964.: *Izvoare privind istoria Rominiei I*, Comitetul de redac ie, Vladimir Iliescu, Virgil C. Popescu, Gheorghe tefan, Bucure ti: Academia Republicii Populare Romine, Institutul de Arheologie
- Isokrat 1929.: *Isocrates II: On the Peace. Areopagiticus. Against the Sophists. Antidosis. Panathenaicus*, George Norlin, LCL
- Jordanes.: *Iordanes, De Origine Actibusque Getarum*, [www.thelatinlibrary.com](http://www.thelatinlibrary.com)
- Jordanes 1882.: *Iordanes Romana et Getica*, Theodor Mommsen, Berolini
- Jovan Kinam, Epitome, Vizantijski izvori za istoriju naroda Jugoslavije, Tom IV, Vizantološki institut SANU, Posebna izdanja 12, Beograd 1971, 29. r 103. 23-113.7.
- Justin 2010.: *Iustinus. Trogi Pompei Historiarum Philippicarum Epitoma*, Nabu Press
- Kasije Dion 1954-1955.: *Dio Cassius, Roman History in nine Volumes*, Earnest Cary, LCL (2)
- Kasije Dion 1986.: Marjeta Šašel Kos, *Zgodovinska podoba prostora med Akvilejo, Jadranom in Sirmijem pri Kasiju Dionu in Herodijanu*, Ljubljana: Znanstvenoraziskovalni center SAZU, 50-273



- Kurcije Ruf 1908.: *Historiarum Alexandri Magni Macedonis* qui supersunt iterum recensuit Edmundus Heidicke, editio maior, Lipsiae in aedibus B.G. Teubneri 1908
- Kurcije Ruf 1950.: Quintus Curtius, History of Alexander, John C. Rolfe, LCL
- Livije 1912.: *Livius, Ab urbe condita*, Canon Roberts, New York,
- Livije 1987.: *Livy XIV*, Alfred C. Schlesinger, LCL
- Nikola Damaš anin, Zbirka udnovatih obi aja, korišten tekst Fanule Papazoglu, 1969, 349; 391; 426
- Orozije 1976.: *Historia adversus paganos*, Verona: Fondazione Lorenzo Valla/Arnoldo Mondadori
- Ovidije 1924.: *Ovid, Tristia. Ex Ponto*, A. L. Wheeler, LCL
- Ovidije 1977; 1984.: *Ovid, [Metamorphoses](#)*, Frank J. Miller, LCL
- Pauzanija 1989.: *Pauzanija, Opis Helade*, Uroš Pasinij, Split: Logos
- Platon 1915.: *Platon, Phaedro*, Koloman Rac, Matica Hrvatska, Zagreb : MH
- Platon 1999.: *Plato : Euthyphro. Apology. Crito. Phaedo. Phaedrus*, Harold North Fowler, LCL
- Plinije Stariji 1866.: *Naturalis historia*, Berlin: ed. Weidmannos
- Plinije Stariji 1976.: prijevod Mate Sui a u dodatku «Anti ki pisci» u knjizi «*Anti ki grad na isto nom Jadranu*» str. 297, Zagreb
- Plinije Stariji 2003.: prijevod Brune Kunti Makvi u dodatku «Izvori» u knjizi «*Anti ki grad na isto nom Jadranu*» (2. izmijenjeno i dopunjeno izdanje) str. 421, Zagreb,
- Plinije Stariji 2004.: *Plinije Stariji, «Zemljopis starog svijeta»*, Uroš Pasini, Split: Književni krug,
- Plutarh 1978.: *Plutarh, Slavni likovi antike II*, Miloš N. uri , Novi Sad: MS.
- Plutarh 1988.: *Plutarh, Usporedni životopisi, (Aleksandar; Cezar; Pir; Tiberije Grakh)*, Zdeslav Dukat, Zagreb: A. Cesarec.
- Pojtingerova karta 1974.: *Tabula Peutingeriana, Monumenta cartographica Jugoslaviae*, I anti ke karte, Posebna izdanja knj. 17, Gavro A. Škrivani , Beograd : Istorijski institut
- Polibije 1988.: *Polibije, Istorije*, Marijana Ricl, Novi Sad: MS
- Polijen 1994.: *Polyaenus: Stratagems of War, Books I-V*, Peter Krentz - Everett L. Wheeler, Ares Publishers
- Polijen 2009.: *Polyaenus's Stratagems Of War (1793)*, Richard Shepherd, Kessinger Publishing, LLC

- Pomponije Mela 1997.: *Pomponius Mela, De Chorographia*, Paul Berry, Lewiston : Edwin Mellen Press
- Propercije 1990.: *Propertius, Elegies*, G. P. Goold, LCL
- Pseudo-Aristotel, O udnovatim obi ajima, korišten tekst Fanule Papazoglu, 1969, 71; 362; 422
- Pseudo-Skilak 2001.: *Pseudo-Skilak, Periplus*, korišten prijevod iz Wilkes, Iliri, 2001, 106-108
- Ptolemej Klaudije.: *Ptolemej Klaudije, Geografija*, korišten tekst sa [http://penelope.uchicago.edu/Thayer/E/Gazetteer/Periods/Roman/Texts/Ptolemy/2/15\\*.html](http://penelope.uchicago.edu/Thayer/E/Gazetteer/Periods/Roman/Texts/Ptolemy/2/15*.html), bazirano na transkriptu Dover edition, prvi put izdato 1991, republikacija javnog rada, originalno izdatog 1932 od The New York Public Library, N.Y. sa naslovom «Geography of Claudius Ptolemy».
- Ptolemej Klaudije 1974.: Ptolemejeva karta, *Monumenta cartographica Jugoslaviae*, I anti ke karte, Posebna izdanja knj. 17, Aleksandrina Cermanovi - Kuzmanovi , Beograd : Istorijski institut
- Ravenjanin<sup>479</sup> 1995.: Slobodan a e, *Civitates Dalmatiae u «Kozmografiji» Anonima Ravenjanina*. Zadar: Arheološki muzej Zadar,
- Ravenjanin 1860.: *Ravennatis Anonymi Cosmographia et Gvidonis Geographica*, G. Parthey-M. Pinder, Berlin: F. Nicolai.
- Strabon 1954.: *The Geography of Strabo*, H. L. Jones, LCL
- Stjepan Bizantinac 1849.: *Stephani Byzantii Ethnicorum quae supersunt I*, A. Meineke, Berlin: G.Reimer
- Svetonije 1978.: *Gaj Svetonije Trankvil, Dvanaest rimskih careva*, Stjepan Hosu, Zagreb: Naprijed.
- Tacit, Anali,1970.: *Tacit, Anali*, Jakov Kostovi , Zagreb: MH
- Teodor Prodrom 1971.: *Vizantijski izvori za istoriju naroda Jugoslavije, Tom IV, Vizantološki institut SANU, Posebna izdanja 12*, Beograd, 179
- Tukidid, 1957.: *Tukidid, Povijest Peloponeskog rata*, Stjepan Telar, Zagreb.
- Velej Paterkul 1955.: *Velleius Paterculus, Compendium of Roman History*, Frederick W. Shipley, LCL.
- Velej Paterkul 2006.: *Gaj Velej Paterkul, rimska povijest*, Josip Mikli , Zagreb : Latina & Graeca

---

<sup>479</sup> Djelo srednjovjekovnog pisca Gvidona (rano XII. st.) uveliko se slaže sa Ravenjaninovom “Kozmografijom”, pa se u pogledu Dalmacije, podaci Gvidona i Ravenjaninove V. knjige gotovo u potpunosti podudaraju ( a e, 1995, 8) i esto zajedno navode (*Ravennatis anonymi Cosmographia et Guidonis Geographica*).

## Natpisi

1. *CIL* III, 3198a (p 2275, 2328,19) = *CIL* III, 10156 = *CIL* III, 3200 (p 2328,19)= *CIL* III, 10158 = *ILJug* I, 262 (Solinski natpis)
2. *CIL* III, 3198b (p 2275, 2328,19) = *CIL* III, 10156b = *ILJug* I, 263 (Solinski natpis)
3. *ILJug* III, 1582, natpis iz Breze princepsa Dezitijata T(ita) F(lavija) Valensa
4. *CIL* III, 8353 iz Ma kata
5. *CIL* III, 14613 iz Bioske
6. Epigrafski natpis kod Oliveni kod Bitolja (G), *Vuli* , 1948, br. 53

## Literatura

- Alexander, Caroline, 1999, *Echoes of the heroic age, Ancient Greece, part I*, Washington D.C. : National Geographic
- Alföldy, Géza, 1965, *Bevölkerung und Gesellschaft der römischen Provinz Dalmatien. Mit einem Beitrag von András Mócsy. Akadémiai kiadó*, Budapest,
- Arheološki leksikon Bosne i Hercegovine*, Tom I- III; Mape 1-4; 1988, Sarajevo : Zemaljski muzej
- Basler, uro, 1956, Kalinovik i okolina, *GZM N.S, Arheologija*, XI, 247-252, Sarajevo
- Beloch, K.J., 1925 – 1927, *Griechische Geschichte*, Berlin-Leipzig, I-IV,
- Benac, Alojz, 1954, Sarajevo kroz arheološke spomenike, U: *Sarajevo od najstarijih vremena do danas. I*, Sarajevo. 1 – 42

- Benac, Alojz, 1964, Preiliri, Protoiliri i Prailiri. Simpozijum o teritorijalnom i hronološkom razgraničenju Ilira u praistorijsko doba, *ANU BiH, Posebna izdanja, IX, CBI 1*, 59 - 73,
- Benac, Alojz, 1979, Neki aspekti istraživanja tumula u našoj zemlji, *Zbornik radova prikazanih na naučnom skupu «Sahranjivanje kod Ilira». Zlatibor 10-12 maj. 1976*, SANU-Balkanološki institut, (Naučni skupovi VIII, Odeljenje istorijskih nauka 2), 15-29
- Benac, Alojz, 1984, Kult mrtvih na ilirskom području u praistorijsko doba, Simpozijum «Duhovna kultura Ilira», *ANU BiH, Posebna izdanja, LXVII, CBI 11*,
- Benac, Alojz, 1987, O etničkim zajednicama starijeg željeznog doba u Jugoslaviji, *PJZ V- željezno doba. 737 – 802*
- Benac, Alojz, 1991, Cultures néolithiques en Yougoslavie dans les régions illyriennes et dans les régions avoisinantes; Neolitske kulture u Jugoslaviji na ilirskom i susjednim područjima, Ilirsko-Traški Simpozijum, *ANU BiH, Posebna izdanja, XCIV, CBI, 14; SANU, Balkanološki institut, posebna izdanja, 44*, 33-41
- Benac, Alojz, 1956 – ovi, Borivoje, 1956, Glasinac I-Bronzno doba, Sarajevo
- Benac, Alojz, – ovi, Borivoje, 1957, Glasinac II-Željezno doba, Sarajevo
- Berve H., 1926, Das Alexanderreich auf prosopographischer Grundlage, I, München
- Bešlić, Šefik, 1962, *Kalinovik*, Sarajevo: Zavod za zaštitu spomenika kulture
- Bešlić, Šefik, 1971, *Stećci, Kataloško topografski pregled*, Sarajevo.
- Bojanovski, Ivo, 1976, Gatačko polje u antici, *Tribuna 2*, 17-44, Trebinje
- Bojanovski, Ivo, 1988, Bosna i Hercegovina u antičko doba, *ANU BiH, Djela, LXVI, CBI 6*.
- Božić, Dragan, 1987, Zapadna grupa, Izvori za istoriju Tauriska, *PJZ V-željezno doba*
- Brujić, Dragan, 2005, *Vodi kroz svet antike, Grčka-Rim-Persija*. Dereta, Beograd
- Budimir, Milan, 1950/1951, Iliri i Prailiri, *Vjesnik dalmatinski, LIII*, 1950/51
- Budimir, Milan, 1953, Ilirski problem i leksička grupa teuta, *VAHD LV*.
- Burchner, 1901, Dardania, *PWRE IV, 2, col. 2157*
- Cabanes, Pierre, 2002, *Iliri od Bardileja do Gencija*, Zagreb.
- Ceka, Neritan, 1970, La place et le rôle des Parthins dans l'illyrie méridionale dans les siècles III-I avant notre ère, *Deuxième conférence des études albanologiques, Vol. II*, Tirana.
- Cerović I., 1991, Nalazi iz praistorijskih tumula u Donjoj Bitinji kod Uroševca, *Glasnik srpskog arheološkog društva, 7*,

- Chadwick, John, 1980, *Mikenski svet*, Beograd : Izdava ka radna organizacija “Rad”
- Crawford, Michael, 1993, *The Roman Republic*, Cambridge, Massachusetts.
- ur i , Vejsil, 1908, Prehistori ke utvrde oko Sarajeva, *GZM, god. XX, sv. 3.* 363 – 381+Tbl. I - II
- orovi , Vladimir, 1925, *Bosna i Hercegovina* (monografija objavljena 1925, elektronsko izdanje na [www.rastko.org.yu](http://www.rastko.org.yu))
- orovi , Vladimir, 1940, Istorija Bosne, I, *SKA, knj. CXXIX*, Beograd
- ovi , Borivoj, 1955, Preistorijski depo iz Lukavca, *GZM, N.S. Arheologija X.* 91 – 102+Tbl. I – II
- ovi , Borivoj, 1957, Nekoliko manjih preistorijskih nalaza iz Bosne i Hercegovine, *GZM, N.S. Arheologija XII.* 241 – 255+Tbl. I - II
- ovi , Borivoj, 1959, Glasinac 1957-Rezultati revizionog iskopavanja tumula glasina kog tipa. *GZM, N. S. Arheologija, XIV,* 53-85+tbl. I-XIV
- ovi , Borivoj, 1963, Pogrebni obi aji praistorijskih stanovnika glasina kog podru ja, *GZM. N.S. Arheologija,* 41-61
- ovi , Borivoj, 1964, Osnovne karakteristike materijalne kulture Ilira na njihovom centralnom podru ju. Simpozijum o teritorijalnom i hronološkom razgrani enju Ilira u praistorijsko doba, *ANU BiH, Posebna izdanja, IX, CBI I,* 95-134+Krt.I-IV+Tbl.I-VI
- ovi , Borivoj, 1964 A, Die inschrift von Bugojno und ihre Chronologie. *Archaeologia Jugoslavica V,* Beograd. 25 – 32+Tbl. I – VIII+Prl. 1
- ovi , Borivoj, 1965, Novi nalazi sa nekropole «Gradac» u Sokocu i neka pitanja glasina ke hronologije, *GT VI,* 57-82
- ovi , Borivoj, 1965 A, Uvod u stratigrafiju i hronologiju praistorijskih gradina u Bosni, *GZM N.S. Arheologija XX.* 27 – 145+Prl. 2
- ovi , Borivoj, 1967, O izvorima za istoriju Autarijata, *ANU BiH, V, CBI 3,* 103-122
- ovi , Borivoj, 1971, Dva specifi na tipa zapadnobalkanske lu ne fibule, *GZM, N.S. Arheologija XXVI.* 313 – 331+Krt. 1
- ovi , Borivoj, 1975, Pod bei Bugojno, eine befestigte Siedlung der Bronzeund Eisenzeit in Zentral-Bosnien. *ANU BiH, Posebna Izdanja, XXIV, CBI 6.* 121 – 129+Pl. 1
- ovi , Borivoj, 1975 A, Ostava iz Nove Kasabe, *GT XI,* 11-14
- ovi , Borivoj, 1976, *Od Butmira do Ilira*, Sarajevo.
- ovi , Borivoj, 1979, Kneževski grobovi glasina kog podru ja, *Zbornik radova prikazanih na nau nom skupu «Sahranjivanje kod Ilira». Zlatibor 10-12 maj. 1976,* SANU-Balkanološki institut, (Nau ni skupovi VIII, Odeljenje istorijskih nauka 2), 143-169

- ovi , Borivoj, 1981, Neka pitanja hronologije bronzanog doba glasina kog podru ja, *GZM, N.S. Arheologija, XXXV/XXXVI*, 99-140
- ovi , Borivoj, 1983, Glasina ka kulturna grupa, *PJZ IV-bron ano doba*, 413-432+Tbl. LXII-LXIV
- ovi , Borivoj, 1983 A, Regionalne grupe ranog bronzanog doba, *PJZ IV-bronzano doba*. 114 - 190
- ovi , Borivoj, 1983 B, Srednjobosanska kulturna grupa, *PJZ IV-bronzano doba*. 433 - 457
- ovi , Borivoj, 1983 C, Prelazna zona, *PJZ IV-bronzano doba*. 390 – 412
- ovi , Borivoj, 1984, Bronzano i željezno doba, *Kulturna istorija Bosne i Hercegovine od najstarijih vremena do pada ovih zemalja pod osmansku vlast*. II izdanje, Sarajevo. 101 - 190
- ovi , Borivoj, 1986, Neki primjeri razvoja fortifikacija na praistorijskim gradinama Bosne i Hercegovine, U: *Odbrambeni sistemi u praistoriji i antici na tlu Jugoslavije, referati XII kongresa arheologa Jugoslavije Novi Sad 1984, Materijali SADJ XXII*, Novi Sad. 55 – 64+Tbl. XXIX – XXXII
- ovi , Borivoj, 1987, Glasina ka kultura, *PJZ V-željezno doba*, 575-643+Tbl. LX-LXV
- ovi , Borivoj, 1987 A, Srednjobosanska grupa, *PJZ V-željezno doba*. 481 – 528+Tbl. LI – LIII
- ovi , Borivoj, 1987 B, Uvod u Jadransko-zapadnobalkansku regiju, *PJZ V-željezno doba*
- ovi , Borivoj, 1987 C, Grupa Donja Dolina-Sanski Most, *PJZ-željezno doba*, 232 - 286
- ovi , Borivoj, 1987 D, Srednjodalmatinska grupa, *PJZ V-željezno doba*, 442 – 480
- ovi , Borivoj, 1991, Die Bronzezeit in «Illyrischer» raum und das problem der ethnischer Zuschreibung archäologischer funde, Paleobalkanska plemena izme u Jadranskog i crnog mora od eneolita do helenisti kog doba, *Iliro-Tra ki Simpozijum, ANU BiH, Posebna izdanja, XCIV, CBI, 14; SANU, Balkanološki institut, posebna izdanja, knjiga 44, 57-71*, Sarajevo-Beograd, 1991
- ovi , Borivoj, 1991 A, *Pod kod Bugojna* (monografija), Zemaljski muzej, Sarajevo.
- ovi , Borivoj –Miki , Živko, 1973, Praistorijske lubanje iz grobova glasina kog podru ja. *ANU BiH, XI, CBI 9, 29-92+Pr1.2*
- remošnik, Gregor - Sergejevski, Dimitrije, 1930, Gotisches und römisches aus Breza bei Sarajevo, *Novitates Musei Sarajevoensis*, Sarajevo, 9+Tbl. I - III

- Daši Lj, 1957, Praistorijsko naselje na Širokom, *Glasnik Muzeja Kosova i Metohije II*, Priština
- Dimitrijevi , Stojan, 1979 A, Vu edolska kultura i Vu edolski kulturni kompleks, *PJZ III-eneolit*. 267 – 341
- Drechsler-Briži , Ružica, 1983, Srednje bron ano doba u Lici i Bosni, *PJZ IV – željezno doba*, 242-270+Tbl. XXXVI-XLI
- ukni , Milena-Jovanovi , Borislav, 1965, Illyrian Princely Necropolis at Atenica, *AI VI*
- ukni , Milena –Jovanovi , Borislav, 1966, Ilirska kneževska nekropola u Atenici, a ak
- ukni , Milena - Jovanovi Borislav, 1966 A, Illyrian Princely Tombs in Western Serbia, *Archaeology 19*, Boston/Massachussets
- uri , Natalija, 1964, Ilirski tumuli kod Suve Reke, *Glasnik Muzeja Kosova i Metohije, IX*, Priština
- uri , Natalija, 1970, Gradina kod Bela evca, *Glasnik Muzeja Kosova i Metohije, X*, Priština
- uri , Nataša – Gliši , Jovan-Todorovi , Jovan, 1975, Praistorijska Romaja, *DissMon SADJ XVII*, Beograd-Priština
- Fiala, František-Franjo, 1889, Nova predhistorijska naseobina kod Sarajeva, *GZM, god. I, sv. 2.* 92 - 93
- Fiala, František-Franjo, 1890, Prehistorijski nalazi na Sobunaru kod Sarajeva, *GZM, god. II, sv. 2.* 212 - 220
- Fiala, František-Franjo, 1891, Prehistorijska istraživanja na Sobunaru kod Sarajeva u godini 1891, *GZM, god. III, sv. 4.* 424 - 431
- Fiala, František-Franjo, 1892, Rezultati prehistori kog ispitivanja na Glasincu u ljetu 1892, *GZM, sv. 4, god. IV*, 389-444
- Fiala, František-Franjo, 1893, Uspjeh pretraživanja prehistori kih gromila na Glasincu godine 1893, *GZM, sv.4, god. V*, 717-763
- Fiala, František-Franjo, 1894, Uspjesi prekopavanja prehistori kih grobova na Glasincu godine 1894. *GZM, sv. 4, god. VI*, 721-764
- Fiala, František-Franjo, 1894 A, Jedna prehistori ka naseobina na Debelom brdu kraj Sarajeva, *GZM, god. VI, sv. 1.* 107 – 140
- Fiala, František-Franjo, 1894 B, Prehistori ke bilješke, *GZM, sv. 2 god. VI*, 325-332
- Fiala, František-Franjo, 1895, Rezultati pretraživanja prehistori kih gromila na Glasincu godine 1895, *GZM, sv. 4, god. VII*, 533-565
- Fiala, František-Franjo, 1895 A, Izvještaj o iskopinama na Debelom brdu kod Sarajeva god. 1894, *GZM, god. VII, sv. 2.* 123 – 137

- Fiala, František-Franjo, 1896, Rezultati prekopavanja prehistoričkih gomila na Glasincu godine 1896, *GZM*, sv. 2, god. VIII, 429-461
- Fiala, František-Franjo, 1896 A, Izvještaj o prekopavanju na Debelom brdu kod Sarajeva, *GZM*, god. VIII, sv. 1. 97 – 107
- Fiala, František-Franjo, 1896 B, Nekropola ravnih grobova kod Sanskog Mosta, *GZM*, sv. 2, god. VIII, 219-270
- Fiala, František-Franjo, 1897, Uspjesi prekopavanja prehistoričkih gomila u jugoistočnoj Bosni (do Glasinca) godine 1897. *GZM*, sv. 4, god. IX, 585-619
- Fiala, František-Franjo, 1897 A, Nekropola ravnih grobova kod Sanskog Mosta (II izvještaj), *GZM*, sv. 2, god. IX, 281-307
- Gabrovec, Stane, 1964, Problem severozahodnog področja Ilirov, Simpozijum o teritorijalnom i hronološkom razgraničenju Ilira u praistorijsko doba, *ANU BiH, Posebna izdanja IX, CBI 1*
- Gabrovec, Stane, 1964 – 1965, Najstarejša grobna celota z upodobitvijo v situlskem stilu, *AV 15-16*, Ljubljana
- Gabrovec, Stane, 1966, Zur Hallstattzeit in Slowenien, *Germania 44*, Bonn
- Gabrovec, Stane, 1970, Dvoankaste ložnice fibule. Doprinos k problematiki za etku železne dobe na Balkanu in v jugovzhodnih Alpah, *ANU BiH, IX, CBI 8*
- Gabrovec, Stane, 1973, Za etku halštatskega obdobja v Sloveniji, *AV 24*
- Gabrovec, Stane, 1987, Uvod, *PJZ V-železno doba*, 15-21
- Gabrovec, Stane, 1987 A, Dolenjska grupa, *PJZ V-železno doba*. 29 - 119
- Garašanin, Milutin, 1949, Nalaz prvog gvozdenog doba iz Mramorca i problem Ilira u Srbiji, *Muzeji 2*
- Garašanin, Milutin, 1957, Ilirsko-grčki šljem iz Ražana, *Vesnik Vojnog Muzeja*, 4,
- Garašanin, Milutin, 1964, Isto na granica Ilira prema arheološkim spomenicima; Simpozijum o teritorijalnom i hronološkom razgraničenju Ilira u praistorijsko doba, *ANU BiH, Posebna izdanja IX, CBI 1*, 135-177
- Garašanin, Milutin, 1966, Rogovo, "Fuše", Bukovica, Praistorijska nekropola pod humkama, *AP 8*
- Garašanin, Milutin, 1967, Crna Gora u osvjetljenju pisane istorije, *Istorija Crne Gore*, Podgorica
- Garašanin, Milutin, 1973, *Praistorija na tlu Srbije, Tom II*, 400-700+Tbl.1-127, Beograd
- Garašanin, Milutin, 1974, Istoriska i arheološka razmatranja o ilirskoj državi, *Glasnik SANU, odjelenje istoriskih nauka, knjiga 1, 1*, 1-32



- Garašanin, Milutin, 1979, Ka istorijskoj i etni koj intrepetaciji sahranjivanja pod tumulima na ilirskom podru ju, *Zbornik radova prikazanih na nau nom skupu «Sahranjivanje kod Ilira»*. Zlatibor 10-12 maj 1976, SANU-Balkanološki institut, (Nau ni skupovi VIII, Odeljenje istorijskih nauka 2), 1-14
- Garašanin, Milutin, 1983, Zapadnosrpska varijanta vatinske grupe, *PJZ IV-bronzano doba*, 736-753+tbl. CII-CIII
- Garašanin, Milutin, 1983 A, Period polja sa urnama Vojvodine, *PJZ IV-bronzano doba*, 668-684
- Garašanin, Milutin, 1983 B, Ostave perioda polja sa urnama u jugoisto noj Panoniji i severnoj Srbiji, *PJZ IV-bronzano doba*, 685-699
- Garašanin, Milutin, 1983 C, Period polja sa urnama u zapadnoj Srbiji, *PJZ IV-bronzano doba*, 779-785
- Garašanin, Milutin, 1983 D, Grupa Donja Brnjica-Gornja Stražava, *PJZ IV-bronzano doba*, 773-778
- Garašanin, Milutin, 1988, Nastanak i porijeklo Ilira, u; Iliri i Albanci, SANU, *Nau ni skupovi, knjiga XXXIX, Odelenje istoriskih nauka, knjiga 10*, 81-144
- Garašanin, Milutin, 1991, Problemes de l'ethnogenese des peuples paleobalkaniques, Paleobalkanska plemena izme u Jadranskog i crnog mora od eneolita do helenisti kog doba, *Iliro-Tra ki Simpozijum, ANU BiH, Posebna izdanja, XCIV, CBI 14; SANU, Balkanološki institut, posebna izdanja, knjiga 44*, 9-32, Sarajevo-Beograd
- Garašanin, Draga, 1954/5, Studije iz metalnog doba Srbije I-V, *Starinar 5/6*
- Garašanin, Draga, 1991, Zum Problem der Pänionier, Paleobalkanska plemena izme u Jadranskog i crnog mora od eneolita do helenisti kog doba, *Iliro-Tra ki Simpozijum, ANU BiH, Posebna izdanja, XCIV, CBI 14; SANU, Balkanološki institut, posebna izdanja, knjiga 44*, 83-90
- Garašanin, Milutin – Garašanin, Draga, 1956, Neue Hugelgraberforschung in Westserbien. *Arch.Jug 2*
- Govedarica, Blagoje, 1978, Novi arheološki prilozi istraživanju tumula na glasina kom podru ju, *ANU BiH, XVII, CBI 15*, 15-35+Tbl.I-VII+Pr.1
- Govedarica, Blagoje, 1979, Neki rezultati revizionih istraživanja glasina kih tumula 1974 i 1975 god. *Zbornik radova prikazanih na nau nom skupu «Sahranjivanje kod Ilira»*. Zlatibor 10-12 maj 1976, SANU-Balkanološki institut, (Nau ni skupovi VIII, Odeljenje istorijskih nauka 2), 171-180
- Govedarica, Blagoje, 1982, Prilozi kulturnoj stratigrafiji praistorijskih gradinskih naselja u jugozapadnoj Bosni, *ANU BiH, XX, CBI 18*, 111-188+Tbl. I-XXI

- Govedarica, Blagoje, 1985, O istraživanju glasina kih gradina, *Materijali XX*, Savez arheoloških društava-Arheološko društvo Bosne i Hercegovine, 15-27
- Graves, Robert, 1999, *Gr ki mitovi*, Beograd
- Hochstätter von Ferninand, 1881, Über einem Kesselwagen aus Bronze aus einem Hügelgrab von Glasinac in Bosnien. *MAGW X, 1880-1881, Nr. 10-12*, 289-298+Tfl. 3, Wien
- Hörmann, Kosta, 1889, Olovo, *GZM, god. I, sv. 3*. 63 - 74
- Hörnes, Moritz, 1889, Grabhügelfunde von Glasinac in Bosnien, *MAGW XIX N.P.IX* 135- 149, Wien
- Hörnes, Moritz, 1901, Srebrni pokladni nalazak iz Štrbaca u Bosni, *GZM sv. 4. god. XIII*, 527-536
- Hoti A, 1981, Tumat e fshatit Kënëte, *Iliria I*, Tirana
- Hoti A, 1982, Varreza tumulare e Bardhocit në rrethin e Kukësit, *Iliria XII, I* Tirana
- Selim, Islami, 1981, Mbi parzmoren ilire, *Iliria 2*, Tirana
- Jeli , Luka, 1898, Najstariji kartografski spomenik o rimskoj pokrajini Dalmaciji, *GZM, god.X, sv. 4*. 531 - 559
- Josifovi , S., 1956, *Oktavijanovo ratovanje u Iliriku (Der illyrische Feldzug Octavians)*, *ŽA 6*, 138 – 165
- Jovanovi , Borislav, 1979, Stepska kultura u eneolitskom periodu Jugoslavije, *PJZ III-eneolit*, 381-395
- Jovanovi , Borislav, 1979 A, Indoevropljani i eneolitski period Jugoslavije, *PJZ III-eneolit*, 397-416
- Jovanovi , Borislav, 1979 B, Atenica i kneževski grobovi na Glasincu, *Zbornik radova prikazanih na nau nom skupu «Sahranjivanje kod Ilira». Zlatibor 10-12 maj 1976*, SANU-Balkanološki institut, (Nau ni skupovi VIII, Odeljenje istorijskih nauka 2), 63-72
- Jovanovi , Borislav, 1987, Uvod u poglavlje o Keltima, *PJZ V-željezno doba*, 805-814
- Jovanovi , Borislav, 1987 A, Isto na grupa, Izvori za istoriju Skordiska, *PJZ V-željezno doba*
- Jovanovi , Borislav, 1987 B, Zaklju na razmatranja o Keltskoj kulturi u Jugoslaviji, *PJZ V-željezno doba*
- Jovanovi , R, 1958, Dve preistorijske ostave iz severoisto ne Bosne, *GT II. 23 – 35+Pril. 10+Tbl. 4*
- Jubani, Bep, 1971, Varreza tumulare e cinamakut (Kuks), *Buletin arkeologjiki*, Tirana

- Jubani, Bep, 1972, Aperçu de la civilisation tumulaire de l'Albanie du Nord-Est. *Studia Albanica* 9, Tirana
- Jubani, Bep, 1982, Tumat e Krumës (Rrethi i Kukësit), *Iliria* 2, Tirana
- Jubani, Bep, 1983, Tumati ilire të Kënetës, *Iliria* 1983/2, Tirana
- Juriši A, 1969, Praistorijski sloj Petrove crkve kod Novog Pazara, *Saopštenja Republikekog zavoda za zaštitu spomenika kulture VIII*, Beograd
- Katić, Radoslav, 1964, Suvremena istraživanja o jeziku starosjedilaca ilirskih provincija, *Simpozijum o teritorijalnom i hronološkom razgraničenju Ilira u praistorijsko doba*, ANU BiH, Posebna izdanja IX, CBI 1. 9 - 30
- Kilian, Klaus, 1975, Trachtzubehör der Eisenzeit zwischen Ägäis und Adria. *PZ* 50, Berlin
- Kilian, Klaus, 1976, Zur Früheisenzeit in Albanien, *Iliria* IV
- Kornemann A., 1935, *Die Alexandergeschichte des Königs Ptolomaios I von Aegypten*
- Kosori, Milica, 1972, Iskopavanje humki na lokalitetu Međa u Podmašu, *GT IX*, 33-36
- Kosori, Milica, 1972 A, Istraživanje humke u Bratuncu, *GT IX*, 75-78
- Kosori, Milica, 1975, Istraživanje praistorijskih humki na području Pašina-Trnovice, *GT XI*, 15-20
- Kosori, Milica, 1975 A, Istraživanje praistorijskih humki na području srednjeg Podrinja, *GT XI*, 5-9
- Kosori, Milica, 1976, Kulturni, etnički i hronološki problemi ilirskih nekropola Podrinja, (*Dissertationes et monographiae XVIII*), Muzej istočne Bosne, 90+Tbl. I-XXV.
- Kosori, Milica, 1978, Gradina kod Savića, Šekovići-gradinsko naselje, *AP* 20, 25-26
- Kosori, Milica, 1978 A, Nalaz bronzanih objekata iz Gornjeg Zalukovika kod Vlasenice, *GT XII*, 19-21+Tbl.
- Kosori, Milica, 1978 B, Rezultati istraživanja humki na području Ročevića 1977 godine, *GT XII*, 23-29
- Kosori, Milica, 1979, Rezultati istraživanja praistorijskih nekropola i naselja na području Podrinja 1977-1978 (1979), 173-199+Tbl. I-VIII, Beograd
- Kosori, Milica, 1980, Rezultati istraživanja na nekropoli Karavlaške kuće u Pašinama 1979, *GZM N.S. Arheologija XXXIV*, 35-42
- Kosori, Milica, 1982, Rezultati iskopavanja na nekropoli Šume u Ročeviću, *Starinar n.s. XXXIII 1981 (1982)*, 41-46+Tbl. I-VI

- Kosori , Milica, 1983, Praistorijsko naselje Gradina u Savi ima kod Šekovi a, *GZM N.S. Arheologija XXXVIII*, 73-94
- Kosori , Milica, 1983 A, Rezultati istraživanja praistorijske humke na nekropoli Kr evine 1979 godine, *Zbornik Narodnog Muzeja XI*, 31-40+1. sl. 3
- Kosori , Milica, 1989, Naselje i humke na Borak Brdu kod Goražda, *GZM N.S. Arheologija XLIV*
- Kosori , Milica, 1995, Naselje i humke na lokalitetu Gradina u Kre i-Gornje Podrinje, *Zbornik za istoriju BiH, SANU*
- Kosori , Milica –Krsti D., 1970, Iskopavanje praistorijskih humki u Pa inama i Ro evi u, *GT VIII*, 23-36
- Kosori , Milica –Krsti D., 1972, Iskopavanje praistorijskih humki u Pa inama i Ro evi u 1970-1971, *GT IX*, 9-27+Pril. I+Tbl. I-VII
- Krahe, Hans, 1925, *Die alten balkanillyrischen geographischen namen*, Hajdelberg,
- Krahe, Hans, 1929, *Die illyrischen Personennamen*, Hajdelberg,
- Krahe, Hans, 1960, Beiträge zur illyrischen Wort-und Namenforschung, 34. *Der Stammesname Autariatae, Indogermanische Forschungen*, 65,
- Kraljevi , Gojko, 1978, Anti ki novci u Zemaljskom muzeju, prona eni na podru ju Gacka, Bile e i Trebinja. *Tribunia 4*, 155-159+Pril.1, Trebinje
- Kretschmer, Paul, 1925, Einleitung in die Geschichte der griechischen Sprache, ili Glotta, 14
- Kurti, Dilaver, 1976, Nouveaux éléments sur la civilisation illyrienne des tumuli de Mati, *Iliria IV*, 237-248, Tirana
- Kurti, Dilaver, 1978, Tumat e Burelit, *Iliria VII-VIII*, Tirana
- Kurti, Dilaver, 1983, Tumat ilire të Burrelit (Tuma III), *Iliria 1*, Tirana
- Lekovi V., 1980, Prilog prou avanju kulture gvozdenog doba u Crnoj Gori, *ANU BiH, XVIII, CBI 16*
- Letica, Zagorka, 1982, Pešter u bronzano i gvozdeno doba, *Starinar, n.s XXXII, 1981*, 9-17, Beograd
- Lucentini N., 1981, Sulla cronologia della necropoli di Glasinac nell'eta del ferro. *Studi di protostoria adriatica 1, Quaderni di cultura materiale 2*, Roma
- Lu i J., 1966, O migracijama ilirskog plemena Ardijejaca, *ŽA XVI*
- Makanec, Alfred, 1906, Nekoliko numizmatskih nalaza iz Bosne, *GZM, god. XVIII, sv. I. 109 - 111*
- Malez, Mirko, 1968, Bijambarske pe ine kod Olova u središnjoj Bosni, *GZM, N.S. prirodne nauke, sv. VII. 159 - 191*

- Mandi , Mihovil, 1927, Arheološke crtice iz Bosne, *Starinar SKA,III, ser IV, 1926-1927*, 9 – 13
- Mandi , Mihovil, 1937, Skeletne grobnice halštatskog doba u okolini Livna i Rogatice, *GZM, sv. 1, god. XLIX, 5, 5-9+tbl, I-IV*
- Mandi , Mihovil, 1942, *Povijest hrvatskih zemalja Bosne i Hercegovine* (separat o prapovijesti i antici)
- Mandi -Studo N., 1985, *Gacko kroz vijekove*, Skupština opštine Gacko, Gacko
- Mano-Zisi, or e-Popovi , Ljubiša, 1969, Novi Pazar, Ilirsko-gr ki nalaz, Narodni muzej, Beograd
- Mano-Zisi, or e-Popovi , Ljubiša, 1969 A, Der Fund von Novi Pazar (Serbien). *50 BRGK, Frankfurt-Berlin,1969 A*
- Mari , Zdravko, 1963, Keltski elementi u mla em željeznom dobu Bosne i Hercegovine, *GZM, N.S. Arheologija, sv. VIII. 63 – 83*
- Mari , Zdravko, 1964, Problem sjevernog grani nog podru ja Ilira, Simpozijum o teritorijalnom i hronološkom razgrani enju Ilira u praistorijsko doba, *ANU BiH, Posebna izdanja IX, CBI 1, 177-213+krt 1-2+ Tbl. I-II*
- Mari , Zdravko, 1975, Prahistorijska i protohistorijska utvr enja na podru ju Daorsa. U:Me unarodni kolokvij Utvr ena ilirska naselja, Mostar 24-26 oktobra 1974. Sarajevo, *ANU BiH, Posebna izdanja XXIV, CBI 6,103-111*
- Marijan, Boško, 2001, Željezno doba na južnojadranskom podru ju, *VAHD 93, Split, 2001*
- Markovi , edomir, 1966, Ilirska humka u Gotovuši, *Starine Crne Gore, III-IV, Cetinje*
- Markovi , edomir, 1984, Ilirski predmeti iz kneževskog groba sa lokaliteta Lisje polje kod Ivangrada, *Simpozijum «Duhovna kultura Ilira», ANUBiH, Posebna izdanja LXVII, CBI 11, 81-87*
- Mazali , oko, 1939, Starine po okolini Sarajeva, *GZM, god. LI, sv. 1 (za historiju i etnografiju)*, 15 – 35
- Mayer, Anton, 1957, *Die Sprache der alten Illyrier, Bd. 1: Einleitung; Wo&rterbuch der illyrischen Sprachreste*, (Schriften der Balkankommission. Linguistische Abteilung XV), Be ,
- Masihovi , Salmedin, 2007, *Autarijati*, Sarajevo (u rukopisu). Dopunjena verzija magistarskog rada : *Problem kulturne i narodnosne zajednice Autarijata*, Zagreb, 2004
- Masihovi , Salmedin, 2007 A, *Dezitiijati*, Sarajevo (u rukopisu). Dopunjena verzija doktorske disertacije : *Dezitiijati: kulturna i narodnosno-politi ka zajednica u Iliriku i osvajanja Oktavijanova doba*, Zagreb, 2007

- Mesihovi , Salmedin, 2011, ANTIQVI HOMINES BOSNAE, Filozofski fakultet : Sarajevo
- Mirdita, Zef, 1979, Studime dardane (Dardanische Studien), Priština
- Mirdita, Zef, 1991, Encore une fois sur le probleme d'ethnogenese des Dardaniens, Paleobalkanska plemena izme u Jadranskog i crnog mora od eneolita do helenisti kog doba, *Iliro-Tra ki Simpozijum, ANU BiH, Posebna izdanja, XCIV, CBI 14, SANU, Balkanološki institut, posebna izdanja, knjiga 44*, 101-110
- Mirkovi , Miroslava, 2002, *Rimska država pod kraljevima i u doba Republike (753.-27 pre Hr.)*. Historija i institucije, Beograd: Dosije
- Musi , August, 1900, *Povjest gr ke književnosti, dio II, povjest gr ke proze u klasi no vrijeme i povjest gr ke književnosti u poklasi no vrijeme*, Zagreb.
- Niese B., 1892 – 1903, Geschichte der griechischen und makedonischen Staaten seit der schlacht bei Chäronea, Gotha, 1893-1903
- Novak, Grga, 2004, *Prošlost Dalmacije I, Od najstarijih vremena do Kandijskog rata*, Zagreb 1944 i novo izd. Slobodne Dalmacije, 2004, Split.
- Pajakowski, Wlodzimierz, 1978, Die Ardiäer-ihre Wohnsitze und ihre historische Rolle, *ANU BiH, XVI, CBI, 14*. 109 - 122
- Pajakowski, Wlodzimierz, 1980, Wer ware Illyrii proprie dicti und wo siedelte mansie an?-Ko su bili Illyrii proprie dicti i gdje su bili nastanjeni, *ANU BiH, XVIII, CBI 16*. 91 – 162+Krt. 1 - 2
- Palavestra, Aleksandar, 1984, *Kneževski grobovi starijeg gvozdenog doba na centralnom Balkanu*, Beograd
- Pallotino, Massimo, 1970, Una mostra dell'Abruzzo arcaico e i problemi della civiltà Italica medio-adriatica, *Adriatica, Praehistorica et antiqua, Zbornik radova posve en Grgi Novaku*, 285-299, Zagreb
- Papazoglu, Fanula, 1963, O teritoriji ilirskog plemena Ardieja, *Zbornik Filozofskog fakulteta u Beogradu VII-1*, 71-86, Beograd
- Papazoglu, Fanula, 1965, Les origines et la destineve de l'Evtat Illyrien: Illyrii proprie dicti, *Historia, 14*.
- Papazoglu, Fanula, 1967, Porijeklo i razvoj ilirske države, *ANU BiH. CBI 3*, 123 – 144
- Papazoglu, Fanula, 1969, Srednjobalkanska plemena u predrimsko doba, *ANU BiH, Djela, XXX, CBI 1*
- Papazoglu, Fanula, 1970, Autarijati i Lizimah, *Adriatica, Praehistorica et antiqua, Zbornik radova posve en Grgi Novaku*, Zagreb

- Papazoglu, Fanula, 1988, Ilirska i Dardanska kraljevina, porijeklo i razvoj, struktura, helenizacija i romanizacija, *Iliri i Albanci, SANU, Nau ni skupovi, knjiga XXXIX, Odeljenje istoriskih nauka, knjiga 10*, 145-172, Beograd
- Papazoglu, Fanula, 1995, *Istorija helenizma, Vladavina Aleksandra Velikog-Doba dijadoha*, Beograd
- Papazoglu, Fanula, 1992-1997, O zavisnom seljaštvu kod Ardijejaca i Dardanaca, *ANU BiH, XXX, CBI 28. 97 – 104*
- Parovi -Pešikan, Maja, 1960, O karakteru gr kog materijala na Glasincu i putevima njegovog prodiranja, *Starinar N.S. XI*, Beograd
- Parovi -Pešikan, Maja – Trbuhovi , Vojislav, 1971, Iskopavanja tumula ranog bronzanog doba u Tivatskom polju, *Starinar n. s. XXII*, Beograd
- Paškvalin, Veljko, 1996, Prilozi prouavanju ilirsko-panonskog plemena Desitijata i njegovog teritorija u krajevima srednje Bosne u predrimsko i rimsko doba, *GZM, N.S. Arheologija XXXXVII. 93 - 116*
- Paškvalin, Veljko, 2000, Ilirsko-panonsko pleme Desitijata srednje Bosne u rimsko doba i rekognosciranje njihova područja, *ANU BiH, XXXI, CBI 29. 191 - 241*
- Patsch, Carl, 1896, Iapodi, *GZM, god VIII, sv. 1. 113 - 140*
- Patsch, Carl, 1901, Daesitiates, *PWRE, IV, 2, col. 1982-1983.*
- Patsch, Carl, 1902, Rimska mjesta u konjickom kotaru, *GZM, god. XIV, sv. 3-4. 303 - 333*
- Patsch, Carl, 1904, Arch-epigr. Untersuchungen zur Geschichte der romischen Provinz Dalmatien *WMBH IX*,
- Patsch, Carl, 1906, Pseudo-Scylaxovo jezero. Prinos povijesti donjeg porijekla Neretve, *GZM, god. XVIII, sv. 4. 367 - 390*
- Patsch, Carl, 1912, Die Narentasse des Pseudo-Scylax, *WMBH XII*
- Patsch, Carl, 1922, Historische Wanderungen im Karst und an der Adria. I. Teil. Die Herzegovina einst und jetzt. Wien. Verlag des Forschungsinstitutes für Osten und Orient, 169 (Schriften zur Kunde der Balkanhalbinsel N.F. 1. Teil)
- Patsch, Carl, 1938, Der Jupiter Parthinus, *Klio 31*, Leipzig
- Pavlovi , Milivoje, 1941, La metatesi slava PART-PRA A come criterio per la localizzazione dei Partini, stirpe illirica della epoca Octtaviana, *Archivum Romanicum , XXV*,
- Pavlovi , Milivoje, 1969, Onomastica Illyrica, *Onomastica Iugoslavica I*, Ljubljana
- Prendi, Frendi, 1975, Un aperçu sur la civilisation de la première période du Fer en Albanie, *Iliria III, 103-130*, Tirana
- Prendi, Frendi, 1978, Epoka e bronzit në Shqipëri, *Iliria VII-VIII*, Tirana

- Prendi, Frendi, 1985, Unitet dhe vecori në kulturë ilire të epokës së hekurit në territorin e Shqipërisë, *Iliria XV*, 87-92, Tirana
- Polaschek, Erih, 1937, Triballi, *PWRE VI A*, 2, col. 2395
- Popovi , Ljubiša, 1975, *Arhajska gr ka kultura na srednjem Balkanu*, Beograd
- Radimsky, Vjenceslav (Vaclav), 1893, Arheološke crtice iz Bosne i Hercegovine, *GZM god. V, sv. 3*. 479 – 497
- Radimsky, Vjenceslav (Vaclav), 1896, Der Narenta-See des Skylax, *WMBH VI*, 129-134, Wien
- Ranovi A. B., 1962, *Helenizam i njegova istorijska uloga*, Sarajevo
- Rücker, Anton, 1889, Dodatak lanku o imenu „Bosna“-Slana vrela u BiH, *GZM, sv. I, god. I*. 11 - 12
- Rücker, Anton, 1893, Salzquellen in Bosnien und Herzegovina, *WMBH, I* .336 - 337
- Russu, I., Ion, 1958, Etudes illyriennes II, *Studia in honorem acad. D. De ev*, Sofija
- Saria, Balduin, 1924 – 1925, Damastionske tetradrahme iz Kuline blizu Leskovca, *Starinar III*, Beograd
- Schütt C., 1910, Untersuchungen zur Geschichte der alten Illyrier, Breslau
- Schwyzer, 1939, Griechische Grammatik I.
- Sergejevski, Dimitrije, 1940, Rimski natpisi iz Bosne, Uži kog kraja i Sandžaka, *Spomenik SKA XCIII*. 133 - 160
- Skari , Vladislav, 1937, *Sarajevo i njegova okolina od nastarijih vremena do Austro-Ugarske okupacije*, Izdanje opštine grada Sarajeva.
- Spomenica stogodišnjice rada Zemaljskog Muzeja Bosne i Hercegovine 1888-1988*, 1988, Sarajevo
- Slijep evi P., 1928, Staro groblje po Gacku, *GZM sv. 2 god. XL*, 57-68, Sarajevo,
- Srejovi , Dragoslav, 1973, Karaga and the problem of the ethnogenesis of the Dardanians, *Balkanica IV*
- Srejovi , Dragoslav, 1979, Pokušaj etni kog i teritorijalnog razgrani enja starobalkanskih plemena na osnovu na ina sahranjivanja, *Zbornik radova prikazanih na nau nom skupu «Sahranjivanje kod Ilira». Zlatibor 10-12 maj 1976*, SANU-Balkanološki institut, (Nau ni skupovi VIII, Odeljenje istorijskih nauka 2), 79-87
- Srejovi , Dragoslav, 1994, Kulture gvozdenog doba u Srbiji, *Istorija srpskog naroda I*, Srpska književna zadruga, Beograd (prvo izdanje 1981) korišten reprint iz 1994
- Stip evi , Aleksandar, 1989, *Iliri, povijest, život, kultura*, I (1974) i II dopunjeno izdanje (1989), Zagreb



- Stratimirovi , or e, 1891, Sa Glasinca, izvještaj o ljetošnjem otkopavanju, *GZM sv. 4, god. III*, 338-349
- Sui , Mate, 1953, Gdje se nalazilo jezero iz 24. poglavlja Pseudo-Skilakova Peripla, *GZM, N.S. sv. VIII*, 111-129
- Sui , Mate, 1957, O granicama Autarijata, Istorijski zapisi XIII, 1-2, 118-119, Cetinje
- Sui , Mate, 1976, Illyrii proprie dicti, *ANU BiH, XIII, CBI 11*. 179 - 196
- Sui , Mate, 1976 A, *Anti ki grad na isto nom Jadranu*, Zagreb.
- Swoboda, Erich, 1937, Das Parthiner-Problem, *Klio 30, H,3*, Leipzig.
- Šalabali , Radmila, 1967, Eine umrisch-etruskische Inscript aus Bosnien (Pod bei Bugojno), *Archaeologica Jugoslavica. VIII*. Beograd. 35 – 45+Pril. 1
- Šašel Kos, Marjeta, 2005, *Appian and Illyricum, Situla 43*, Narodni muzej Slovenije, Ljubljana.
- Tallócsy, Ljudevit, 1889, O zna aju imena Bosna, *GZM, sv.1, god. I*. 5 - 11
- Tallócsy, Ljudevit, 1893, Uber die Bedeutung des Namens Bosna *WMBH, I*, 333 - 336
- Tasi , Nikola, 1979, Sahranjivanje na nekropoli Boka u Pr evu kod Kline (Kosovo), *Zbornik radova prikazanih na nau nom skupu «Sahranjivanje kod Ilira». Zlatibor 10-12 maj 1976*, SANU-Balkanološki institut, (Nau ni skupovi VIII, Odeljenje istorijskih nauka 2), 89-98
- Tasi , Nikola, 1999, Gvozdeno doba, *Arheološko blago Kosova i Metohije od Neolita do ranog srednjeg veka*, Katalog izložbe, Beograd
- Thramer, 1901, Dardanos, *PWRE IV, 2, col.* 2177
- Todorovi , Jovan, 1968, *Kelti u jugoisto noj Evropi*, Beograd.
- Todorovi , Jovan, 1974, *Skordisci*, Novi Sad-Beograd.
- Todorovi , Jovan, 1979, Neke specifi nosti grobnih i žrtvenih konstrukcija na Romajskoj nekropoli, *Zbornik radova prikazanih na nau nom skupu «Sahranjivanje kod Ilira». Zlatibor 10-12 maj 1976*, SANU-Balkanološki institut, (Nau ni skupovi VIII, Odeljenje istorijskih nauka 2), 101-105
- Tomaschek, Wilhelm, 1880, Die vor-slavishe Topographie der Bosna, Herzegowina, Crna Gora und der angrenzenden Gebiete. *Mittheilungen der k.k. geographischer Gesellschaft in Wien*, 23, Wien, 497 – 528; 545 – 567
- Tomaschek, Wilhelm, 1896, Autariatai, *PWRE II, 2, col.* 2593
- Tomi , Petar, 1884, *Poviest rimska do careva, I dio, Od osnutka Rima do obiju Graccha*, Matica Hrvatska, Zagreb.
- Truhelka, iro, 1889, Gromile na Glasincu. Izvješ e o iskopinama zem.muzeja prigijenim pod jesen godine 1888, *GZM, sv. I, god. I*, 23-35

- Truhelka, Iro, 1889 A, Predhistorijski predmeti sa Glasinca, *GZM*, sv. 3, god. I, 26-44
- Truhelka, Iro, 1890, Kopanje starina na Glasincu u godini 1889, *GZM*, sv. 1, god. II, 68-95
- Truhelka, Iro, 1890 A, Iskopine na predistorijskome grobištu na Glasincu u godini 1890, *GZM*, sv. 4, god. II. 386 – 401
- Truhelka, Iro, 1891, Prehistorijske gradine na Glasincu, *GZM*, sv. 3, god. III, 306-315
- Truhelka, Iro, 1893, Poblize odregjivanje prehistorijskih nahobjaja u BiH iz željeznog doba, *GZM sv.1 god. V.* 111-116
- Truhelka, Iro, 1900, Nešto o bosanskim solinama, *GZM*, sv. 3-4, god. XII, 575-580
- Truhelka, Iro, 1901, Rezultati prehistorijskog istraživanja u Bosni i Hercegovini (te ajem godine 1900), *GZM*, sv. 1, god. XIII, 1-29+Tbl. III-VI,
- Truhelka, Iro, 1906, Prehistorijski nalazi u Bosni i Hercegovini, *GZM*, sv. 3, god. XVIII, 265-275
- Truhelka, Iro, 1909, Gromila latenske dobe u Mahrevima, kotarajni e, *GZM*, sv. 3, god. XXI, 425-441+tbl I-II
- Valtrović, Mihajlo, 1887, Starine iz Mramorca, *Starinar IV, 1*, Beograd
- Vasić, Rastko, 1972, Notes on the Autariatae and Triballi, *Balcanica III*, Beograd
- Vasić, Rastko, 1973, *Kulturne grupe starijeg gvozdenog doba u Jugoslaviji*, Beograd.
- Vasić, Rastko, 1977, The chronology of the Early Iron Age in the Socialist Republic of Serbia, *British Archaeological Reports S 31*, Oxford
- Vasić, Rastko, 1979, O hronologiji starijeg gvozdenog doba u Srbiji, *Starinar N.S. XXVIII-XXIX*, Beograd
- Vasić, Rastko, 1985, Prilog prouavanju šarnirskih fibula u Jugoslaviji, *ANU BiH, XXIII, CBI 21*, 121-155,
- Vasić, Rastko, 1987, Uvod u Srednjopodunavsku regiju, *PJZ V-željezno doba*. 531 – 532
- Vasić, Rastko, 1987 A, Kneževski grobovi iz Novog Pazara i Atenice, *PJZ V-željezno doba*, 644-650
- Vasić, Rastko, 1987 B, Oblast južne Srbije, Kosova i severne Makedonije, *PJZ V-željezno doba*
- Vasić, Rastko, 1987 C, Trakokimerski, Skitski i tračko-getske uticaji u jugoslovenskom Podunavlju, *PJZ V-željezno doba*, 559-567
- Vasić, Rastko, 1987 D, Daljska grupa, *PJZ V-željezno doba*. 533 – 535

- Vasi , Rastko, 1987 E, Sremska grupa zapadnobalkanskog kompleksa, *PJZ V-željezna doba*. 555 – 558
- Vasi , Rastko, 1987 F, Moravsko-timo ka oblast, *PJZ V-željezna doba*, 651-672
- Vasi , Rastko, 1987 G, Oblast isto nog Kosova, južne Srbije i sjeverne Makedonije, *PJZ V-željezna doba*, 673-689
- Vasi , Rastko, 1991, Cultural groups of the early iron age in the west and Central Balkans and the possibilities of their ethnical identifications, *Paleobalkanska plemena izme u Jadranskog i crnog mora od eneolita do helenisti kog doba, Iliro-Tra ki Simpozijum, ANU BiH, Posebna izdanja, XCIV, CBI 14; SANU, Balkanološki institut, posebna izdanja, knjiga 44, 73-82*
- Vego, Marko, 1964, Novi i revidirani natpisi iz Hercegovine, *GZM, N.S. Arheologija XIX*
- Vinski-Gasparini, Ksenija, 1983, Kultura polja sa žarama sa svojim grupama, *PJZ IV-Bronzano doba*, 547-646
- Vinski-Gasparini, Ksenija, 1983 A, Ostave s podru ja kulture polja sa žarama, *PJZ IV-bronzano doba*. 647 - 667
- Vuji i , D., 1982, Hidronimi (imena voda) u lijevom slivu Drine, *ANUBiH, XXXIII*
- Vuli , Nikola, 1907, Oktavijanov ilirski rat i izgnanje Skordiska iz Gornje Mezijske, *Glas SKA, LXXII, 26 – 36*
- Vuli , Nikola, 1925, Dardanci, Glas Srpske kraljevske akademije, *CXIV, 1925 i Glas CLV,*
- Vuli , Nikola, 1948, Anti ki spomenici naše zemlje, *Spomenik SANU 98, Odeljenje društvenih nauka 77, Beograd*
- Zaninovi , Marin, 1996, *Od Helena do Hrvata*, Školska knjiga, Zagreb.
- Zippel, Gustav, 1877, *Die Römische Herrschaft in Illyrien bis auf Augustus*, Leipzig.
- Zotovi , Mihajlo, 1967, Ilirski grobni nalazi iz Godljeva, *ZRNM V,*
- Zotovi , Mihajlo, 1972, Nekropola u Kremnama i potreba daljeg istraživanja teritorije Autarijata, *Zbornik Narodnog muzeja III, a ak*
- Zotovi , Mihajlo, 1979, Nekropola u Pilatovi ima kod Požege i neke karakteristike u na inu sahranjivanja pokojnika, *Zbornik radova prikazanih na nau nom skupu «Sahranjivanje kod Ilira». Zlatibor 10-12 maj 1976, SANU-Balkanološki institut, (Nau ni skupovi VIII, Odeljenje istorijskih nauka 2), 31-43*
- Zotovi , Mihajlo, 1984, Kneževska humka u Pilatovi ima kod Požege, *Simpozijum «Duhovna kultura Ilira», ANU BiH, Posebna izdanja, LXVII, CBI 11*
- Zotovi , Mihajlo, 1985, Arheološki i etni ki problemi bronzanog i gvođenog doba zapadne Srbije, *DissMon SADJ, XXVI, 57-133, Beograd*

Wilkes, J.J., 2001, *Iliri*, Split.

### **Radovi nepoznatih autora**

1. U Glasniku Zemaljskog Muzeja;
  - a) Anonim, Iskapanje predhistorijskih grobova u Bosni i Hercegovini u god. 1888, GZM, sv. 1, god. I, str. 93, Sarajevo 1889
  - b) Anonim, Ljetošnja iskapanja na Glasincu, GZM, sv. 3, god. I, str. 99, Sarajevo 1889, A
  - c) Uredništvo, Iskapanje na Glasincu, GZM, sv. 2, god. II, str. 238, Sarajevo, 1890

### **Posebna izdanja**

1. Historija naroda Jugoslavije, Zagreb 1959 (separat; Naša zemlja u doba prvobitnog društva, str. 1-28)
2. Encyclopedia Britannica 2002 (elektronsko izdanje)
3. Arheologija, Grupa autora (Branko Gavella, Jovan Kovačević, Rastko Vasić, Vojislav Jovanović), izd. Univerziteta u Beogradu, 1997

### **Korištena neobjavljena građa**

1. Neobjavljeni izvještaj sa iskopavanja iz septembra 1981 god, na lokalitetu Gradac-Hodidjed, registar Arheologija-Stari Grad, Zavod za zaštitu kulturno-historijskog nasljeđa Kantona Sarajevo
2. Dokumentacija i materijal projekta «*Arheološka istraživanja praistorijskih nekropola i naselja u periodu nastanka i upotrebe metala na području Podrinja i ist. Bosne*». izvođenog 1982-1983, Zemaljski muzej Sarajevo
3. Dokumentacija i materijal projekta «*Kulture Podrinja u bronzano doba*». izvođenog 1988-1989, Zemaljski muzej Sarajevo

**Recenzije :**

**Dr. Enver Imamovi , profesor emeritus**

**Dr. Bego Omer evi , redovni profesor**

Prof.dr. Enver Imamović  
Filozofski fakultet  
Sarajevo

5.5.2013.

**Recenzija rukopisa: „Historija Autarijata“  
Autor: Dr. Salmedin Mesihović**


Rukopis pod naslovom „Historija Autarijata“ autora dr. Salmedina Mesihovića predstavlja uspješni pokušaj da se na jednom mjesti, u vidu sinteze, prikaže ukupna prošlost jednog od najvećih i najvažnijih ilirskih plemena. Autarijati su, naime, od svih ilirskih plemena arheološki iza sebe ostavili najviše traga. Njihovo široko teritorijalno rasprostiranje i politički uspon potvrđuju i grčki historičari. Tako, Strabon za njih navodi da je to nekoć bilo namoćnije i najveće ilirsko pleme. Taj navod potvrdili su i arheološki nalazi. Autor ovog rada analizom njihove materijalne kulture pravilno zaključuje da su s pozicija političke i ekonomske moći imali jak utjecaj na širem regionu srednjeg Balkana. Zona njihovog rasprostiranja se pružala od visoravni Glasinac preko Rogatice dalje na istok prema Drini, a onda na jugoistok. Autor u svom radu prati njihov razvoj i etape širenja, te odnos s drugim ilirskim plemenima u širem regionu.

Rad dr. Mesihovića ima tu vrijednost što daje potpunu sliku ovog plemena, kako njegovog političkog tako i kulturnog razvoja. S obzirom na njegov značaj autor poseban akcenat stavlja na doba njegove pune ekspanzije u razdoblju 6. 5. i 4. stoljeća st. U tom pogledu iscrpno je analizirao zonu njihovog plemenskog središta na Glasincu gdje je evidentirano na hiljade tumula s bogatim nalazima.

Autor rada pravilno zaključuje da su Autarijati u tom razdoblju usko surađivali s grčkim svijetom što se reflektiralo na njihovu materijalnu kulturu. Nalazi bojne opreme, keramike i nakita iz glasinačkih tumula predstavljaju vjernu sliku visokog kulturnog i političkog dometa Autarijata. Dr. Mesihović njihovu dekadansu, i na koncu nestanak, pravilno povezuje s keltskom invazijom koja je u znatnoj mjeri zahvatila i prostor današnje BiH. Njihova migracija je utjecala na pripomještanje i na na sudbinu brojnih ilirskih plemena što se u najvećoj mjeri to odrazilo upravo na Autarijate i Ardijeje, koje grčki pisci posebno spominju.

Iz sveg navedenog rad dr. Salmedina Mesihovića toplo preporučam Redakciji da ga objavi.

Prof.dr. Enver Imamović



Prof. dr. Bego Omerčević

Filozofski fakultet Tuzla  
 bego.omercevic@untz.ba

### Recenzija

*rukopisa knjige: dr. sc. Salmedina Mesihovića: "Historija Autarijata"*

Rukopis knjige dr. sc. Salmedina Mesihovića *"Historija Autarijata"* predstavlja djelimično izmijenjenu verziju autorovog magistarskog rada odbranjenog u junu 2004. godine. U ovom rukpisu autor nam donosi iscrpan i detaljan prikaz vremena, života i okolnosti u kojima je djelovala narodnosna zajednica Autarijata, ali i prikaz općeg stanja i prilika u starijem željeznom dobu na bosanskohercegovačkim prostorima i njihovom okreženju.

Rukopis knjige *"Historija Autarijata"* ima ukupno 171 stranicu, uključujući gusto kucani tekst, sažetak, predgovor, hronologiju i sinhronizaciju materijalne kulture Autarijata, karte, ilustracije, skraćenice, izvornu građu, natpise, literaturu i biografiju autora.

Uvidom u rukopis knjige *"Historija Autarijata"*, te njegovim detaljnim isčitavanjem može se konstatovati da je autor uložio mnogo truda i napora kako bi što cjelovitije rekonstruisao prisustvo Autarijata na današnjim bosanskohercegovačkim prostorima te u vezi s tim, a na bazi temeljite analize brojnih činjenica, dao što potpuniju sliku o njihovom radu i životu u vrijeme starijeg željeznog doba.

Rukopis knjige *"Historija Autarijata"* je strukturalno podijeljen na više poglavlja, koja se dalje dijele na manje cjeline-podpoglavljja prateći u kontinuitetu, hronološkim slijedom, prisustvo i djelovanje Autarijata na bosanskohercegovačkim prostorima. Nakon Sažetka, Predgovora i Uvoda slijede poglavlja: 1. Izvorna građa; 2. Identifikacija Autarijata sa nosiocima glasinačke kulture; 3. Povijest istraživanja; 4. Porijeklo i etnička pripadnost Autarijata; 5. Matična teritorija; 6. Društveno-politički razvitak; 7. Ekspanzija; 8. Nestanak; 9. Kronologija i sinhronizacija materijalne kulture Autarijata; 10. Hrestomatija pisanih vrela; i 11. Karte.

Rukopis knjige autor započinje sa Uvodom, u kojem nam kratko predstavlja razloge koji su ga naveli da se bavi istraživanjem i proučavanjem ilirskog plemena Autarijata. Brojne nejasnoće u vezi sa porijeklom, rasprostranjenošću, širenjem i nestankom autarijatskog etnosa su razlog više za znatiželju autorovih istraživanja.

U prvom poglavlju *"Izvorna građa"* autor nam donosi osebujan prikaz relevantne izvorne građe, navodeći pri tome sve raspoložive pisane izvore, brojne nalaze materijalne kulture i filološko-lingvističke izvore. Strogo slijedeći kritičko-analitički pristup raspoloživih podataka autor je uspio rekonstruisati prošlost Autarijata. U dijelu u kojem govori o porijeklu imena Autarijata autor nam iznosi nekoliko mogućih varijanti. Čitajući taj dio vidljivo je koliko se autor upustio u tu problematiku, vjerovatno sa željom da pokaže i dokaže opravdanost svoje teze o porijeklu imena Autarijata. Smatram da je autor, naravno uz puno truda, dao cjelovit odgovor na ovo pitanje.

U poglavlju *"Identifikacija Autarijata sa nosiocima glasinačke kulture"* autor je elaborirao pitanje identifikacije Autarijata sa drugim nosiocima glasinačke kulture starijeg željeznog doba. S tim u vezi, autor nam donosi nekoliko već objavljenih teza koje se odnose na druge narode, koji se također smatraju nosiocima glasinačke kulture starijeg

željeznog doba. Tu se, prije svih, spominju Dezitijati. Pozivajući se na arheološka istraživanja autor odbacuje "dezitijatsku tezu" iznoseći pri tome svoju tezu po kojoj su Autarijati bili jedini stvarni nosioci starije željeznodobne kulture.

U sljedećem poglavlju "Povijest istraživanja" autor je dao cjelovit prikaz svih dosadašnjih arheoloških, historijskih i lingvističkih istraživanja koja se odnose na prošlost Autarijata. Iz sadržaja ovog poglavlja evidentno je da je autarijatska narodnosna zajednica bila predmetom istraživanja mnogih znanstvenika. Međutim, u svom izlaganju autor je nastojao da prikaže kako dobru tako i lošu stranu, odnosno neke od manjkavosti izučavanja autarijatske prošlosti. Iz predočenog se nameće zaključak da je namjera autora bila: prvo da nas uvede u rezultate dosadašnjih istraživanja i drugo da na osnovu istih iznese svoje spoznaje.

Četvrto poglavlje nosi naslov "Porijeklo i etnička pripadnost Autarijata". U ovom poglavlju autor nam donosi tezu po kojoj se Autarijati mogu svrstati u prvu generaciju ilirskih potomaka, stavljajući ih na drugo mjesto, odmah iza Enhelejaca. Nadalje, autor govori o mogućim kretanjima ilirskih plemena uključujući i Autarijate te o njihovom naseljavanju u istočnim krajevima današnje Bosne i Hercegovine. Kada je u pitanju elaboriranje etničke pripadnosti Autarijata autor se poziva na pisanu izvornu građu. Na osnovu iste autor zaključuje da su Autarijati ilirskog narodnosnog porijekla.

U petom poglavlju "Matična teritorija" autor se bavio pitanjem matične teritorije autarijatske narodnosne zajednice. Koristeći obilatu izvornu građu autor je uspio doći do podataka na osnovu kojih je omeđio granice raspostranjenosti Autarijata, a samim tim i njihovu matičnu teritoriju.

U sljedećem poglavlju "Društveno-politički razvitak" autor posvećuje posebnu pažnju društveno-političkom razvitku Autarijata, iznoseći pri tome činjenice koje govore o toku procesa društvenog raslojavanja i stvaranju viših-privilegovanih i nižih društvenih staleža u okviru ove etnogrupske zajednice. Baveći se izučavanjem procesa društvenog diferenciranja, autor je uspio razotkriti i jedan drugi proces koji se odnosi na političko organiziranje i ustrojstvo autarijatske narodnosne zajednice. S tim u vezi, autor govori o procesu uvođenja dva nivoa vlasti. Jedan je knez, a drugi vladar-poglavar. Na kraju šestog poglavlja autor konstatuje da se politički razvitak Autarijata očitovao u uspostavljanju jedinstvenog političkog entiteta koji je imao svoju omeđenu teritoriju, svoje institucije vlasti, kako lokalne tako i centralne i svoju originalnu kulturu.

U poglavlju "Ekspanzija" autor nam govori o formiranju jedinstvenog i stabilnog političkog autarijatskog entiteta koji je kao takav imao sve predispozicije za širenje na druge prostore, bilo ilirske ili pak neilirske. U ovom poglavlju autor nam donosi mnoštvo podataka koji nam govore o toku i vremenu ekspanzije autarijatske narodnosne zajednice. Širenje Autarijata se odvijalo u više pravaca: na isok; na jug; na jugoistok; na sjever; i na sjeverozapad. Na kraju sedmog poglavlja autor nam iznosi posljedice autarijatske ekspanzije. One su se očitovale: u osvajanju novih prostora; u značajnom bogaćenju Autarijata; u pojačanom raslojavanju društva; u novoj unutarnjoj društvenoj strukturi; u migracionim kretanjima drugih etnosa itd.

Osmo poglavlje nosi naslov "Nestanak". U ovom poglavlju autor je definisao uzroke i vrijeme početka krize unutar autarijatske narodnosne zajednice što će na kraju dovesti do postepenog nestanka ovog etnosa. Svoja zapažanja autor je usmjerio na opasnosti koje su dolazile izvana, a one su se, prije svega, odnosile na ratove protiv Makedonaca, Kelta, te na pojavu kuge.



U devetom poglavlju "*Kronologija i sinhronizacija materijalne kulture Autarijata*" autor nam donosi novu-svoju hronologiju materijalne kulture Autarijata.

U poglavlju "*Hrestomatija pisanih vrela*" autor nudi vrlo bogatu i sadržajnu hrestomatiju pisanih izvora, koji su korišteni u toku pisanja rukopisa knjige "*Historija Autarijata*".

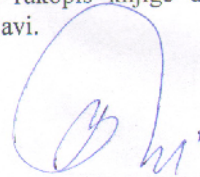
U zadnjem poglavlju "*Karte*" autor je predstavio četiri karte, koje je sam uradio, što je u svakom slučaju još jedan važan doprinos rekonstrukciji i sveopćem rasvjetljavanju prošlosti autarijatske narodnosne zajednice.

Rukopis knjige dr. sc. Salmedina Mesihovića "*Historija Autarijata*" predstavlja sveobuhvatan i cjelovit pristup pitanju autarijatske narodnosne zajednice. Autor je nastojao i uspio da obuhvati sve aspekte života i djelovanja Autarijata na prostorima današnje Bosne i Hercegovine, što je jasno vidljivo u rukopisu ove knjige. Posebnu pažnju, autor je posvetio usponu, odnosno širenju Autarijata i njihovom nestanku.

Mišljenja sam da će ovaj rukopis ispuniti svrhu koju mu je autor namijenio i da će knjiga "*Historija Autarijata*" biti od posebne koristi za bosanskohercegovačku historiografiju, ali jednako tako i za studente historije i arheologije.

Imajući u vidu naprijed navedeno, predlažem da se rukopis knjige dr. sc. Salmedina Mesihovića "*Historija Autarijata*" priredi za štampu i objavi.

U Tuzli, 31. 01. 2012. godine



Prof. dr Bego Omerčević, va. prof.

## Biografija

Prof. dr. sc. Salmedin Mesihovi je rođen 5. IV. 1975. god., u Sarajevu gdje je završio osnovnu školu i gimnaziju. Diplomirao je na Filozofskom fakultetu u Sarajevu, odsjek historija u oktobru 1999. god., na temu „Glasina ka kultura“. Od aprila 2000. god. zaposlen je na istom Odsjeku kao asistent na nastavnom predmetu Op a historija starog vijeka. Poslijediplomski studij iz arheologije na Filozofskom fakultetu u Zagrebu upisao je krajem 2001. god., i magistrirao na temu «Problem kulturne i etni ke zajednice Autarijata» 7. VI. 2004. god. u Zagrebu. Naredne 2005. god. nastavio je školovanje na jednogodišnjem doktorskom studiju iz stare povijesti na Odsjeku za povijest Filozofskog fakulteta u Zagrebu. Doktorirao je na temi «Dezitijati: kulturna i narodnosno-politi ka zajednica u Iliriku i osvajanja Oktavijanova doba» 30. I. 2007. god. u Zagrebu. U martu 2009. god. izabran je u zvanje docenta na oblast stari vijek na Odsjeku za historiju Filozofskog fakulteta. U aprilu 2009. god., izabran je za šefa Katedre za arheologiju Odsjeka za historiju. U julu 2013. god. izabran je u zvanje vanrednog profesora na nau noj oblasti stari vijek na Odsjeku za historiju Filozofskog fakulteta.

Prof. dr. sc. Salmedin Mesihovi je u dosadašnjem radu objavio veliki broj znanstvenih radova iz klasi nog historijskog razdoblja, više udžbenika i priručnika, kao tri stručne knjige : 1. ANTIQVI HOMINES BOSNAE (ISBN 978-9958-625-18-3), 2. Revolucije stare Helade i Rimske Republike (ISBN 978-9958-625-19-0), 3. Rimski vuk i ilirska zmija. Posljednja borba (ISBN 978-9958-625-21-3).