

Statistiska meddelanden

Beställningsnummer
Be 16 SM 9401

Småorter 1990

Befolkningskoncentrationer i glesbygd



SCB

STATISTISKA CENTRALBYRÅN

Småorter 1990

Befolkningskoncentrationer i glesbygd

Agglomerations in rural areas 1990

Sammanfattning

SCB har för första gången utfört en avgränsning av alla små orter, mindre än tätorter. Småorterna har mellan 50–199 invånare. De utgör en del av glesbygden och har tidigare ingått i redovisningarna för glesbygd.

Antalet nu identifierade småorter uppgår till 2 437 i hela riket.

Folkmängden i de små orterna uppgår till 255 100 invånare, vilket är 18% av glesbygdsfolkmängden och 3% av hela Sveriges folkmängd.

Den sammanlagda arealen i alla småorterna uppgår till 67 500 hektar. Detta ska jämföras med tätorternas 500 000 hektar. Befolkningstätheten i småorterna är därmed väsentligt lägre än i tätorterna, 378 invånare/km² i småorterna jämfört med 1 400 inv/km² i tätorterna. I den genuina glesbygden, som återstår då småorterna tagits bort, är folkmängdstätheten 3 inv/km².

Glesbygdsbefolkningen ökade under 1980-talet mest i Stockholms och Göteborgs och Bohus län med angränsande län samt i Kopparbergs län. En av förklaringarna till att glesbygden åter ökar är permanentning av fritidshusområden, som dock ännu behåller sin dominerande karaktär som fritidshusområden och

därmed inte ingår i tätorter. Vid avgränsningen av småorter har sådana områden tagits med. I vissa fall har "småorter" med flera hundra invånare avgränsats (framför allt i närheten av Stockholm och Göteborg). Så länge andelen oboboda fritidshusfastigheter är större än andelen bebodda fastigheter räknas sådana orter inte som tätorter, oberoende av invånarantalet. Det förekommer dock att mindre delar av sådana orter, där permanentningen fortskridit långt, kan avgränsas som en separat tätort medan återstoden kvarstår som en småort.

GIS-anpassning

SCB tillhandahåller digitala mittpunktskoordinater samt grundläggande statistik för småorterna på diskett så att den intresserade användaren kan analysera småorterna i sitt eget GIS eller sitt eget kalkylprogram. Tag kontakt med SCB för mer information!

STATISTISKA **SCB** CENTRALBYRÅN

Producent SCB, Programmet för regional planering och naturresurshushållning
Förfrågningar Torbiörn Carlquist, tfn 08-783 50 24
Hans Ylander, tfn 08-783 47 30
Serie Na-Naturresurser och miljö
ISSN 0282-3500
Från trycket 11 april 1995

© 1995 Statistiska centralbyrån, 115 81 Stockholm. Ansvarig utgivare Lars Lyberg. Statistiska meddelanden (SM) kan köpas från SCB-Förlag, 701 89 Örebro, telefon 019-17 68 00 eller fax 019-17 69 32.

© 1995 Statistics Sweden. Statistical Reports can be obtained from SCB-Publishing Unit, S-701 89 Örebro, Sweden.

Innehåll

Sammanfattning	1
Engelsk summary	3
Bakgrund	4
Metod	4
Problem	4
Namnsättning	5
Antalet tätorter och småorter	6
Småorternas folkmängd och areal	6
Småorternas regionala fördelning	7
Småorter som har varit tätorter	7
Småorter fördelning på kommuner	9
Storleksfördelning	10
Småorternas avstånd till tätorterna	12
Fritidshusdominerade småorter	12
Huvudtabell	14
Stockholms län	14
Uppsala län	17
Södermanlands län	18
Östergötlands län	19
Jönköpings län	21
Kronobergs län	22
Kalmar län	22
Gotlands län	24
Blekinge län	25
Kristianstads län	26
Malmöhus län	28
Hallands län	31
Göteborgs och Bohus län	33
Älvsborgs län	36
Skaraborgs län	38
Värmlands län	39
Örebro län	41
Västmanlands län	42
Kopparbergs län	43
Gävleborgs län	45
Västernorrlands län	48
Jämtlands län	50
Västerbottens län	52
Norrbottens län	55
Kommuntabell	58
Bilaga 1. Systematisk förteckning	64
Bilaga 2. Alfabetisk förteckning	89

Contents

Summary in Swedish	1
Summary in English	3
Background	4
Methodology	4
Problems	4
Name-giving	5
The number of localities and rural agglomerations	6
Population and area of the rural agglomerations	6
Regional distribution	7
Rural agglomerations which have been urban localities	7
Municipality distribution	9
Size distribution	10
The distances from rural agglomerations to the localities	12
Rural localities dominated by leisure housing	12
Main table of rural agglomerations	14
Stockholm county	14
Uppsala county	17
Södermanland county	18
Östergötland county	19
Jönköping county	21
Kronoberg county	22
Kalmar county	22
Gotland county	24
Blekinge county	25
Kristianstad county	26
Malmöhus county	28
Halland county	31
Göteborg och Bohus county	33
Älvsborg county	36
Skaraborg county	38
Värmland county	39
Örebro county	41
Västmanland county	42
Kopparberg county	43
Gävleborg county	45
Västernorrland county	48
Jämtland county	50
Västerbotten county	52
Norrbotten county	55
Municipality table	58
Appendix 1. Systematic index	64
Appendix 2. Alphabetic index	89

Summary

A delimitation of small, rural agglomerations has been accomplished by Statistics Sweden for the first time. By definition, a rural agglomeration is smaller than an urban locality (which has a minimum threshold of 200 inhabitants), but has at least 50 inhabitants. There is also a density criterion: the midpoints of populated real estates shall normally not exceed 150 metres, as compared to the maximum distance criterion for the localities of 200 metres between urban objects. The terminology can be confusing, see chart below. Urban areas (non-administrative) have long been translated with "localities", the remainder being rural areas. The rural agglomerations form part of the rural (sparsely inhabited) area and were previously not separated from the residual "rural" in statistical reports. The rural areas excluding rural agglomerations are in this report called "other rural".

This report commences with some analyses of the rural agglomerations. The number of rural agglomerations is 2,437 in the whole country. For comparison, the number of localities is 1,843, which means that there now are statistical data available for a total of 4,280 places in Sweden. Of the rural agglomerations, 338 have been localities at some time between 1950 and 1980 but failed to meet the urban criteria in 1990, see table 2. Some of the former localities (53 in number) have less than 50 inhabitants in 1990. Distribution of Swedish places by size is visualized in charts 1-3.

The total population of the rural agglomerations amounts to 255,100, which is 18% of the rural population and 3% of the total population of Sweden.

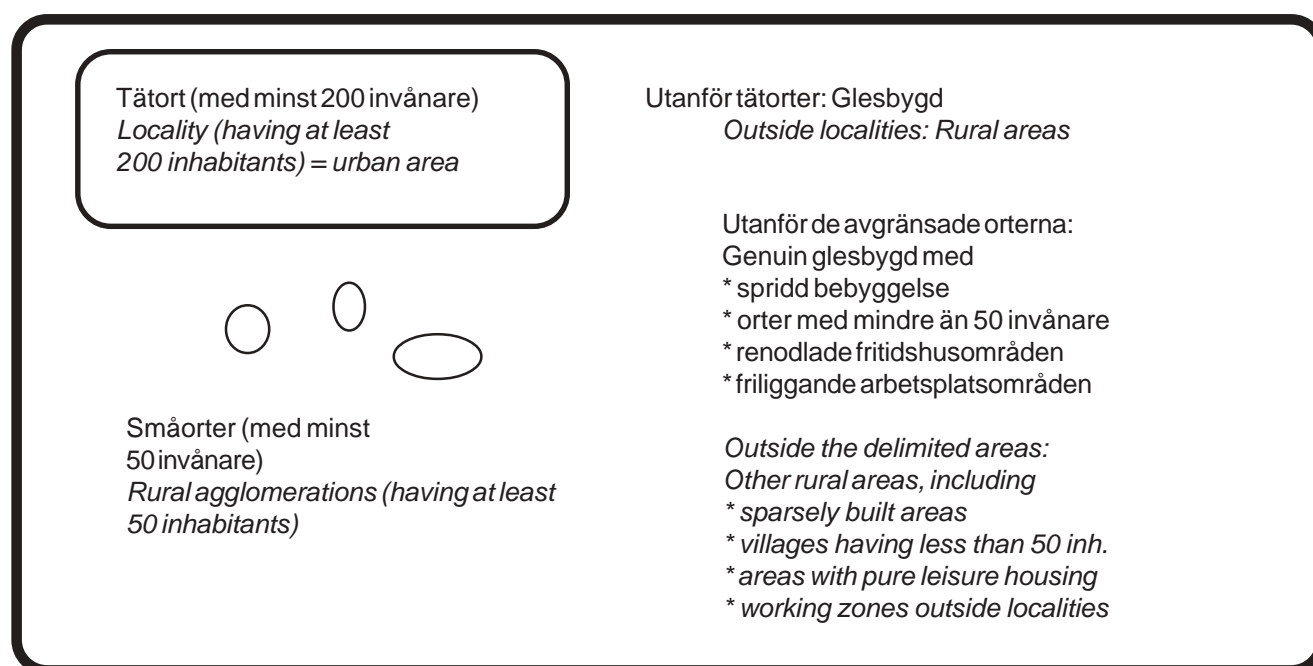
The total area of the rural agglomerations is 67,500 hectares. This should be compared to 505,000 hectares in the localities. The population density is thus considerably lower in the rural agglomerations than in the localities, 378 inhabitants per square km compared to 1,400. In the other rural areas the population density is 3 inh./km².

The regional distribution is shown in table 1 and on map 1. Distribution on municipalities is shown in tables 3-4 and 12. In the 1980's, the rural population grew at most in Stockholm county, Göteborgs och Bohus county, counties adjacent to these counties, and in Kopparberg county. One of the reasons why rural areas gain population again is that some leisure housing has been turned into permanently occupied housing. This process is going on in many areas originally built for vacation purposes with the result that at present the degree of permanent occupancy is varying in these areas. As a rule, 50% of the houses should be occupied permanently before an area is defined as a locality and thus urban (and the population should be at least 200). In the delimitation of rural agglomerations, areas with leisure housing having varying occupancy rates are considered when the total number of registered inhabitants in such an area is at least 50, provided the distances between the houses are less than 150 metres. Between these houses many other cottages may still be unoccupied. In a large area with leisure housing, the total population may exceed 200 while the vacation character of the area still is preserved. Such areas form an anomaly, because they are not defined as localities in spite of a high population number. This kind of areas have been delimited as rural agglomerations and marked with an "F" in table 11. Most of these areas are found in the vicinity of the large cities, see map 2 and table 10.

More than one third of the rural agglomerations are situated within commuting distance (25 km) of towns with more than 25,000 inhabitants while more than 50 % are within 5 km of a locality, see tables 8 and 9.

Rural agglomerations in your GIS

Statistics Sweden provide coordinates and basic statistical data for the rural agglomerations on diskett so that the interested user is able to make analyses in his/her own GIS or spreadsheet. Please contact Statistics Sweden for more information.



Figur 1. Principalskiss för olika orttyper

Principal outline showing different kinds of places in Sweden

Bakgrund

De viktigaste anledningarna till att arbetet med att avgränsa småorter sattes igång var de möjligheter som den nya tekniken för att avgränsa tätorter gav vid 1990 års tätortsavgränsning, behovet att finna tätortskandidater till nästa tätortsavgränsning samt behovet av att differentiera glesbygden, som dittills alltid redovisats som en restpost kommunvis eller församlingsvis trots att den består av mycket disparata områden som har det enda gemensamt att de inte uppfyller tätortskriterierna.

Föreliggande rapport inleds med några textavsnitt om metod och problem vid småortsavgränsningen. Huvuddelen utgörs av en förteckning över alla småorter i Sverige. Därutöver finns en sammanställning över tätorter, småorter och genuin glesbygd per kommun samt några sammanfattande och analytiska tabeller för både småorter och tätorter. I en bilaga återfinns ett systematiskt (småorterna sorterade efter kommun) och ett alfabetiskt register över småorterna.

Uppgifter om tätorterna enligt 1990 års avgränsning har publicerats i Statistiska meddelanden Na 38 SM 9201, "Tätorter 1990".

Metod

Vid avgränsningen av småorter har det av Centralnämnden för fastighetsdata (CFD) koordinatsatta fastighetsregistret använts. Fastighetsregistret har matchats ihop med registret över totalbefolkningen (RTB) för att få antalet boende på varje fastighet. Med hjälp av GIS-programmet MapInfo har gränser dragits manuellt runt klungor av närliggande fastighetspunkter. Den operationella definitionen på småorter har varit att avståndet mellan fastigheternas mittpunkter ska vara högst 150 meter samt att summan av den kyrkobokförda befolkningen på fastigheterna ska vara minst 50 personer. Detta skiljer sig något från tätortsdefinitionen (se faktabeskrivning sid. 5). Det lägre avståndskriteriet för småorterna motiveras med att de är mindre än tätorterna. I praktiken har avsteg från avståndskriteriet ibland gjorts, beroende på småorternas konfiguration. Framför allt i Norrlands inland har längre avstånd accepterats. I många fall har man ändå inte kunnat täcka in en hel by, så som den uppfattas lokalt. Att riktmärket för avstånd sattes till 150 m i stället för 200 m beror på att i praktiken har detta avstånd gällt i mindre tätorter. Det fanns också farhågor för att ett strikt fasthållande vid 200-meterskriteriet skulle kunna leda till långa, komplexa småortsbildningar längs vägarna i de mer tätbefolkade delarna av glesbygden. Sådana strukturer skulle inte motsvara begreppet ort.

Någon hänsyn till markanvändningen har inte tagits utom i undantagsfall. I normalfallet har fastighetskoordinaterna för bebodda fastigheter varit den enda tillgängliga informationen vid avgränsningen. Detta innebär en avvikelse gentemot tätortsdefinitionen.

Alla fastigheter var ännu inte koordinatsatta när avgränsningsprojektet startade. För ett län (Blekinge) och sammanlagt 16 kommuner i Jönköpings, Kopparbergs och Västerbottens län har avgränsningen i stället skett på basis av fastighetsregistret årgång 1992, med folkmängdsdata från 1992-12-31. Inte ens här var alla fastigheter koordinatsatta. För de områden där fastighetskoordinater saknades (delar av Ronneby, Mora och Vansbro kommuner) har uppgifter från kommunerna om stora byar använts.

Särskilda kontroller av om alla småorter har kommit med har gjorts med hjälp av MapInfo. Buffertar med radien 75 m har skapats runt varje bebodd fastighet i glesbygd. Där fastigheterna ligger tätt bildar buffertarna sammanhängande områden. Folkmängden i dessa buffertar har beräknats. I gränsfall har kontroller mot ekonomiska kartan eller gula kartan gjorts för att eventuellt utesluta eller lägga till fastigheter.

Kodsättningen av småorterna har skett på motsvarande sätt som för tätorterna, dvs. en fyrställig kod för varje hel småort. Eftersom småortskoderna alltid är udda och tätortskoderna i regel är jämna, kan de båda kodsystemen kombineras.

Problem

Här kommer några av problemen vid småortsavgränsningen att beröras. Namnsättningen, som också har varit en kontroversiell fråga, behandlas i ett separat avsnitt.

Referensdatumet för småortsstatistiken är 1990-12-31 för att få jämförbarhet med tätortsavgränsningen 1990, men i en del fall, där fastighetskoordinater inte var införda år 1990, avser befolkningssiffrorna i stället 1992-12-31. Det gäller alla kommuner i Blekinge län samt Eksjö, Nässjö, Sävsjö och Vetlanda kommuner i Jönköpings län, vidare Leksands, Ludvika, Mora, Orsa, Rättviks, Vansbro och Älvdalens kommuner i Kopparbergs län och Dorotea, Lycksele, Skellefteå, Vilhelmina och Åsele kommuner i Västerbottens län.

Statistiken för småorterna i dessa kommuner har behandlats som om den avsåg 1990-12-31 och har summerats tillsammans med uppgifterna för de småorter där folkmängden 1990-12-31 kan anges. Vidare har för ovanstående områden småorternas folkmängd 1992 subtraherats från glesbygdens folkmängd 1990 för att få ett mått på den genuina glesbygdens folkmängd 1990.

Definitionsområdet har småorterna mellan 50–199 invånare. Eftersom tätortsavgränsningen 1990 var avslutad när småortsavgränsningen startades har alla orter med minst 50 invånare utanför tätort klassats som småorter, även de som har 200 eller fler invånare. Antalet småorter med över 199 invånare uppgår till 130 stycken. Att det är så många beror delvis på den annorlunda behandlingen av fritidshusområden vid småortsavgränsningen. Vid tätortsavgränsningen har man varit restriktiv med att ta med fritidshusområden. I regel har det krävts att minst 50% av husen är permanent bebodda. För småorterna har ingen sådan gräns satts vilket har medfört att det i några fall har skapats "småorter" med flera 100-tal invånare som består av sammanhängande fritidshusområden där tillräckligt många fastigheter är permanent bebodda för att avstånden mellan de permanent bebodda husen inte ska överstiga 150 meter. Mellan dessa hus finns rena fritidshus, ibland åtskilliga gånger fler till antalet, som också ingår i småorten men inte påverkar folkmängdssiffran men väl arealen. Om det i utkanten av en småort finns områden med enbart obebodda fritidshus ingår dessa inte i småorten, lika lite som rena sportstugebyar utgör småorter. Den främsta anledningen till att blandade områden klassats som småorter är önskemålet att skilja genuin glesbygd från den agglomererade glesbygden. Flera av de stora fritidshuspräglade småorterna ligger i närheten av våra större städer och är helt beroende av dem för sin arbetsmarknad. Man kan också se att det pågår en funktionsomvandling i flera av dessa områden och att de därmed är på väg att bli tätorter. Det är dock inte självklart att alla

småorter med minst 200 invånare automatiskt blir tätorter vid nästa tätortsavgränsning (1995) p.g.a. den olika behandlingen av fritidshus.

Eftersom detta är första gången en avgränsning av småorter genomförs är det oundvikligt att fel och brister av olika slag förekommer i materialet. Alla synpunkter på föreliggande rapport om småorter är välkomna till SCB för att möjliggöra förbättringar i framtiden.

Namnsättning

När avgränsningen av småorterna startade såg SCB det som en självklarhet att sätta namn på småorterna för att ge dem en lättillgänglig identitet så att läsaren lätt ska kunna se vilken ort som avses i det digra materialet. Utöver namnen planerades även en fyrställig kod som unik identifierare vid matchningar på dator. Processen att sätta namn på småorterna har varit upplad i flera steg.

Till att börja med fanns det i många fall ett namn på LMVs s.k. Blå kartan i skala 1:100 000 som syftade mer eller mindre väl på respektive småort. Dessa namn användes som preliminära namn då kartskisser över småorterna sändes ut till kommunerna (i regel byggnadsnämnd eller stadsbyggnadskontor) för deras synpunkter. Kommunerna föreslog i en del fall andra namn.

Nästa steg bestod i att ortnamnsarkiven granskade småortsnamnen huvudsakligen ur språklig synvinkel. Därvid kom ytterligare många värdefulla synpunkter fram. I samband med detta togs frågan upp i Ortnamnsrådet, som har som mål ett ändamålsenligt och vårdat namnskick i Sverige. Det är av stort kulturhistoriskt och socialt värde att nedärvda ortnamn vårdas och bevaras.

En kritik mot namnsättningen av småorter kom då till uttryck som bestod i att det i många fall inte skulle vara möjligt att finna ett entydigt namn på småorter som syftar på just den bebyggelse som ligger i småorten. Varje form av normativt konstruerande av nya namn för småorterna förkastades, även lägespreciseringar som Norra, Östra, Lilla småorten etc. samt dubbelnamn. Alla namn måste vara belagda.

Vid fortsatta överläggningar mellan SCB och LMV våren 1994 bestämdes emellertid att Lantmäteriverkets namnsektion på Topografiska kartenheten skulle ta på sig uppgiften att granska småortsnamnen än en gång. Denna granskning har gått till så att kartskisser i skala 1:50 000 över småorterna har sänts till LMV på transparanger för granskning mot topografiska kartan. Till skillnad från tidigare granskningar kontrollerades nu även syftningen, dvs. vilket eller vilka ortnamn bebyggelsen inom småortsgränsen syftar på samt om dessa namn har en vidare syftning än på själva småorten enligt SCBs avgränsning. Granskningen har med andra ord varit mycket omsorgsfull. Efter denna granskning kvarstod 80% av småortsnamnen, medan det beslöts att övriga småorter benämns enligt konstruktionerna namn + namn eller del av namn. Då inget namn alls finns för en småort används konstruktionen kommunnamn + nummer.

LMVs förbehåll gentemot småortsredovisningen är att gränserna inte får redovisas. Om däremot endast mittpunkter redovisas, är namnsättningen ett mindre problem om småortsnamnen återfinns på de allmänna kartorna. Alla ortnamn på de allmänna kartorna är fastställda av LMV eller någon annan statlig eller kommunal myndighet.

Frågan om småorternas namn är synnerligen komplicerad och har fördröjt publiceringen av resultaten med över ett år. En del småorter har sitt ursprung i bondbyar grundade för över 1000 år sedan, medan andra inte har en sådan lång kontinuerlig tradition att falla tillbaka på. Detta har betydelse för namnsättningen och namnens syftning.

Tätortsdefinitionen

Som tätbebyggt område räknas alla hussamlingar med minst 200 invånare, där avståndet mellan husen normalt icke överstiger 200 meter. Avståndet kan dock tillåtas överstiga 200 meter när det gäller hussamlingar inom en större orts influensområde. Å andra sidan bör maximnavståndet mellan husen sättas lägre än 200 meter där bebyggelsen karaktär så påkallar, nämligen då i små tätorter ingen tydlig tätortskärna (centrum, city) framträder och i de fall då gränsen mellan tätort och landsbygd är diffus, med andra ord då bebyggelsen i tätorten inte framstår som avsevärt tätare än inom övriga närliggande områden.

Vid avgränsningen av tätbebyggda områden medräknas också obebodda hus, inräknat hus som uteslutande används som arbetsplats. Som hus tillhörande tätortsbebyggelse betraktas dock inte jordbrukets ekonomibyggnader om dessa ligger fritt i förhållande till huvudegendomen.

Ren sommarbebyggelse räknas inte som tätort. Det krävs att minst hälften av husen har permanentboende. Anstalter o.d., som är belägna utanför tätbebyggt område, räknas som tätort såvida anstaltens bofasta personal med familjer osv, men utan patienter, utgör minst 200 personer.

Även om avståndet mellan husen överstiger 200 meter, skall det inte betraktas som avbrott i bebyggelsen när det mellan husen belägna området utnyttjas till allmännyttiga ändamål såsom vägar, parkeringsplatser, parker, idrottsplatser och kyrkogårdar; detsamma gäller sådana obebbyggda områden som lagerplatser, järnvägslinjer och kajer.

Uppdelningen i tätbebyggda och glesbebyggda områden företages oberoende av den administrativa indelningen. Hussamlingar som utgör en direkt fortsättning av ett tätbebyggt område i en grannkommun, inräknas sålunda i detta område vid tätortsredovisningen.

Antalet tätorter och småorter

Antalet tätorter enligt 1990 års avgränsning uppgick till 1 843 st. Enligt denna nya inventering av småorter, som är mindre än tätorter men har minst 50 invånare, tillkommer 2 437 småorter. Antalet orter med minst 50 invånare i Sverige är därmed 4 280. För en översikt över den länsvisa fördelningen av antalet tätorter och småorter, se tabell 1.

Aktualiteten på småorternas folkmängd är 1990-12-31, utom för de kommuner där koordinatregistreringen då ännu inte var genomförd (gäller hela Blekinge län samt vissa kommuner i Jönköpings, Kopparbergs och Västerbottens län). Småorter i dessa kommuner har aktualiteten 1992-12-31, men bedöms vara likvärdig med 1990-12-31.

Småorternas folkmängd och areal

Den sammanlagda folkmängden i de 2 437 småorterna uppgår till 255 000, dvs drygt 100 invånare per småort i genomsnitt. Småorterna har 18% av glesbygdsfolkmängden och 3% av hela Sveriges folkmängd.

Småorternas arealer är inte lika noggrant beräknade som tätorternas. Detta beror på metoden, där avgränsningen endast tagit sin utgångspunkt i fastigheternas mittpunkter. Annan bebyggelse än bostadshus har normalt inte tagits med i småorterna, om de inte råkar hamna innanför gränsen därför att de omges av bostäder. Det kan gälla kyrkor, kyrkogårdar, idrottsplatser, industrier m.m.

Den sammanlagda arealen i småorterna uppgår till 67 500 hektar. Detta ska jämföras med tätorternas 505 000 hektar. Befolkningsstätheten i småorterna är därmed väsentligt lägre än i tätorterna, 380 invånare/km² i småorterna jämfört med 1 400 inv/km² i tätorterna.

Småorterna utgör definitionsmässigt en del av glesbygden. Den genuina glesbygd som återstår då småorterna räknas bort har ca 1,18 miljoner invånare fördelade på en areal om 404 000 km² land, dvs. 3 inv./km².

Tabell 1. Sammanställning av småorternas och tätorternas antal, folkmängd och areal länsvis

Table 1. Number, area, and population in rural agglomerations and urban localities, by county

Län	Småorter				Tätorter			
	Antal	Folkmängd	Areal, km ²	Inv./km ²	Antal	Folkmängd	Areal, km ²	Inv./km ²
Stockholms län	190	22 589	88,04	257	81	1 569 423	635,73	2 469
Uppsala län	87	8 313	24,55	339	46	215 621	134,29	1 606
Södermanlands län	54	5 605	18,48	303	60	211 937	144,02	1 472
Östergötlands län	67	6 924	17,42	397	88	337 822	210,91	1 602
Jönköpings län	49	5 022	7,49	671	84	253 988	202,26	1 256
Kronobergs län	40	4 094	8,49	482	52	132 661	124,14	1 069
Kalmar län	98	9 967	24,68	404	88	182 997	179,47	1 020
Gotlands län	44	5 107	15,86	322	13	31 546	31,14	1 013
Blekinge län	64	5 764	10,28	561	45	117 263	108,28	1 083
Kristianstads län	115	10 908	22,78	479	106	223 437	204,69	1 092
Malmöhus län	181	17 583	28,87	609	135	701 090	337,24	2 079
Hallands län	103	12 685	25,63	495	89	192 465	170,48	1 129
Göteborgs och Bohus län	153	18 710	40,05	467	94	657 086	343,25	1 914
Älvsborgs län	105	10 826	25,75	420	121	339 005	263,85	1 285
Skaraborgs län	79	8 002	19,02	421	80	199 617	157,2	1 270
Värmlands län	95	9 099	28,63	318	70	208 737	201,23	1 037
Örebro län	67	6 028	14,86	406	68	224 401	204,52	1 097
Västmanlands län	36	3 525	6,30	559	43	223 943	162,78	1 376
Kopparbergs län	154	16 206	47,70	340	107	226 553	299,45	757
Gävleborgs län	141	14 501	43,10	336	83	226 191	229,88	984
Västernorrlands län	119	12 054	32,04	376	74	197 779	202,22	978
Jämtlands län	104	10 822	37,64	287	52	87 396	95,77	913
Västerbottens län	155	16 212	41,08	395	68	186 942	167,06	1 119
Norrbottnens län	137	14 554	46,60	312	96	214 715	244,79	877
Riket	2 437	255 100	675,36	378	1 843	7 162 615	5 054,65	1 417

Småorter som varit tätorter

Av de 2 437 småorterna har 338 (14 %) varit tätort någon gång under perioden 1950-1980. Andelen varierar kraftigt mellan olika län. I Norrbotten har 28 % av småorterna någon gång varit tätort, i Västmanland 26 % och i Kopparberg 23 %. Däremot har endast 1 % av småorterna i Hallands län och 4 % av de i Stockholms län och Södermanlands län varit tätorter.

Under perioden 1950-1980 har ytterligare 53 tätorter upphört utan att införlivas i någon annan tätort. Dessa hade 1990 mindre än 50 invånare. Vissa har avfolkats helt, som Norrbyskär (sågverkssamhälle på en ö utanför Nordmaling) och Messaure (kraftverk).

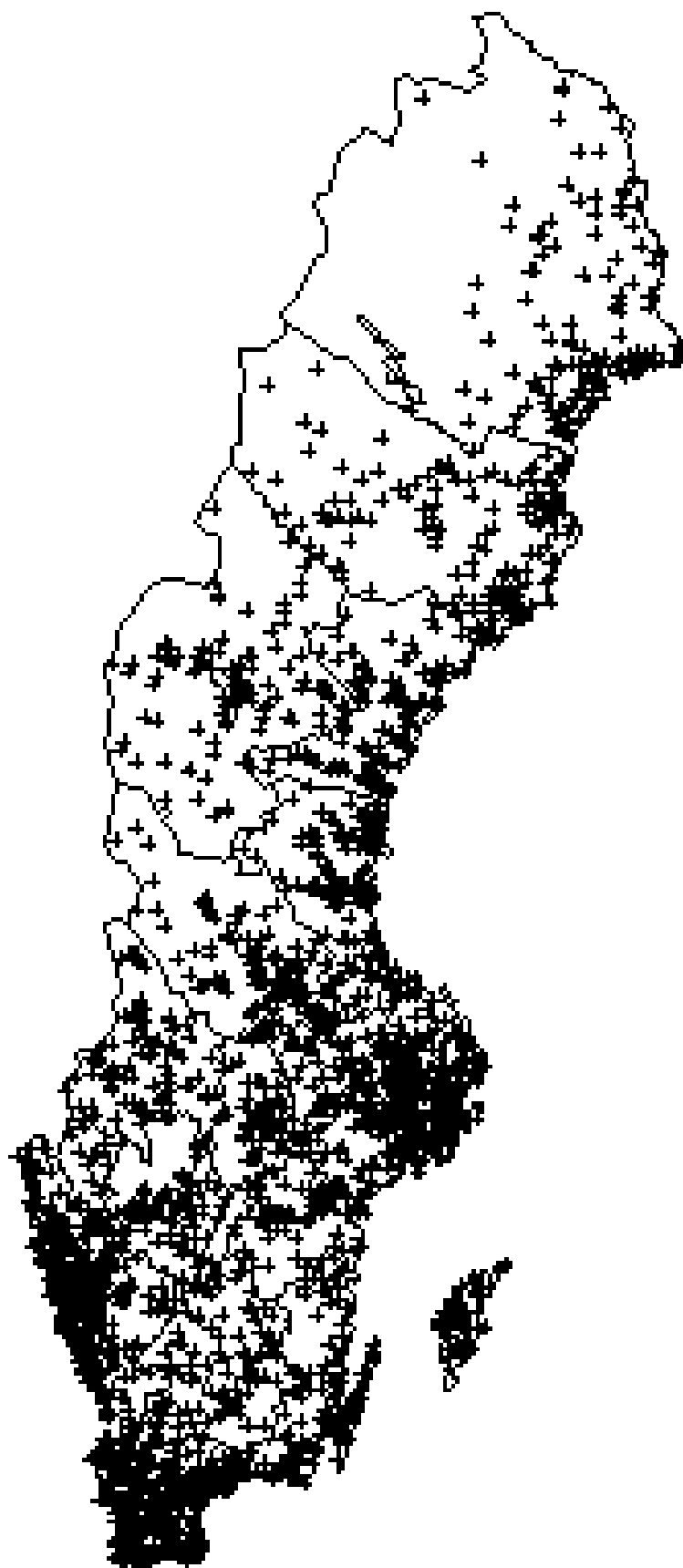
Fördelningen av småorterna på tidpunkt då de senast var tätort visar att många inte har varit registrerade som tätort efter 1950.

Tabell 2. Tätorter som upphört 1960-90
Localities which have disappeared 1960-90

Senast tätort år	Antal som är småort 1990	Antal som inte är småort 1990
1950	119	36
1960	54	9
1965	56	5
1970	40	2
1975	24	1
1980	45	0
1950-80	338	53

Småorternas regionala fördelning

Småorternas regionala fördelning visas på kartan på nästa sida. En viss koncentration till storstädernas närhet framgår tydligt, men bortsett från detta är småorterna spridda över hela riket utom fjälltrakterna. På länsnivå finns ett något oväntat mönster, där vissa län har betydligt färre småorter än andra liknande län. Så är antalet småorter mycket litet i Jönköpings och Kronobergs län, liksom i Västmanlands län. Län med många småorter är bl.a. storstadslänen, Norrlandslänet och Skånelänet. I Norrland beror antalet småorter på att landsbebyggelsen ofta är samlad i stora byar och längs älvarna. Stora byar förekommer även i Dalarna, på Öland och i Skåne. I storstadslänet finns många fritidshusområden som delvis har permanentats och därmed uppfyller kriterierna för småorter.



Karta 1. Småorternas fördelning i Sverige
The distribution of rural agglomerations in Sweden

Fördelning på kommuner

I tabell 12 på sid. 58 ff. har småorternas areal och folkmängd summerats kommunvis. Uppgifter för den genuina glesbygden som återstår då småorterna räknas bort framgår också, liksom en sammanställning av tätorternas areal och folkmängd i varje kommun.

De kommuner som har flest småorter framgår av tabell 3 nedan. De kan sägas vara av två slag: dels några medelstora kommuner, dels kommuner i storstadsområdena. Båda typerna har stora arealer.

Tabell 3. Kommuner med flest småorter
Municipalities with the largest number of rural agglomerations

Kommun	Län	Antal småorter	Summa folkmängd
Gotland	09	44	5 107
Uppsala	03	39	3 819
Skellefteå	24	39	3 679
Kungsbacka	14	37	5 890
Örebro	18	34	3 110
Sundsvall	22	34	3 759
Norrtälje	01	33	3 353
Göteborg	14	31	4 894
Ekerö	01	29	2 967
Kristianstad	11	29	2 811
Riket		2 437	255 100

Om antalet tätorter och småorter läggs samman, finns sju kommuner med över 50 orter. De ytstora, medelstora kommunerna dominerar (tabell 4).

Tabell 4. Kommuner med flest småorter + tätorter
Municipalities with the largest number of rural agglomerations + urban localities

Kommun	Antal småorter	Antal tätorter	Summa
Skellefteå	39	20	59
Gotland	44	13	57
Uppsala	39	17	56
Kristianstad	29	25	54
Kungsbacka	37	16	53
Örebro	34	19	53
Sundsvall	34	19	53
Norrtälje	33	12	45
Umeå	28	17	45
Göteborg	31	13	44

Den glesbygd som återstår när småorterna räknas bort kallas genuin glesbygd. De kommuner som har flest boende i genuin glesbygd är några medelstora kommuner (tabell 5).

Tabell 5. Kommuner med flest boende i genuin glesbygd
Municipalities with the largest population outside localities and agglomerations

Kommun	Län	Folkmängd i genuin glesbygd
Uppsala	03	20 473
Gotland	09	20 455
Örebro	18	15 866
Norrtälje	01	15 791
Örnsköldsvik	22	13 756
Skellefteå	24	13 681
Linköping	05	11 967
Borås	15	11 954
Varberg	13	11 901
Sundsvall	22	11 321

Folkmängdstätheten i genuin glesbygd är högst i några kommuner i Bohuslän (Tjörn, Kungälv, Orust, Stenungsund), därefter följer ett stort antal kommuner i Skåne och några kommuner med liten areal i Stor-Stockholm (tabell 6).

Tabell 6. Kommuner med tätaste genuina glesbygden
Municipalities with the highest population density outside localities and agglomerations

Kommun	Folkmängd	Areal km ²	Inv./km ²
Tjörn	4 069	155,3	26,2
Kungälv	8 801	347,8	25,3
Lidingö	258	12,3	21,0
Orust	7 995	381,4	21,0
Burlöv	236	11,7	20,1
Stenungsund	4 742	237,5	20,0
Staffanstorps	1 881	99,6	18,9
Skurup	3 441	188,3	18,3
Höganäs	2 340	128,6	18,2
Kungsbacka	10 217	562,2	18,2

Storleksfördelning

Småorternas storleksfördelning framgår av diagram 1 och 2. I det första diagrammet är storleksklasserna 10 inv. För att jämföra med fördelningen av de minsta tätorterna har alla storleksklasser mellan 50-300 invånare tagits med.

Antalet småorter avtar snabbt med storleken upp till drygt 100 inv. När antalet orter i resp. storleksklass avtar, uppträder slumpmässiga variationer som stör symmetrin.

I diagram 2 visas storleksfördelningen för alla tätorter och småorter med över 100 invånare. Observera att klassbredden

ökar med ökande folkmängd, vilket förklarar pucklarna.

I kulturgeografin används ofta den s.k. rank-size-rule för att åskådliggöra storleksfördelningen i ett ortssystem. Alla tätorter och småorter har sorterats i fallande ordning efter folkmängd, åsatts ett rangordningsnummer samt prickats in i ett diagram med folkmängden på ena axeln och rangordningsnumret på den andra. Båda axlarna har logaritmisk skala, varför man bör förvänta sig en rak, lutande kurva. Nu är kurvan i stället konkav, vilket beror på att antalet tätorter med under 10 000 invånare är fler än förväntat. Den översta delen av kurvan avviker också, beroende på de tre storstädernas dominans i det svenska ortssystemet och att de största medelstora städerna är så jämnstora.

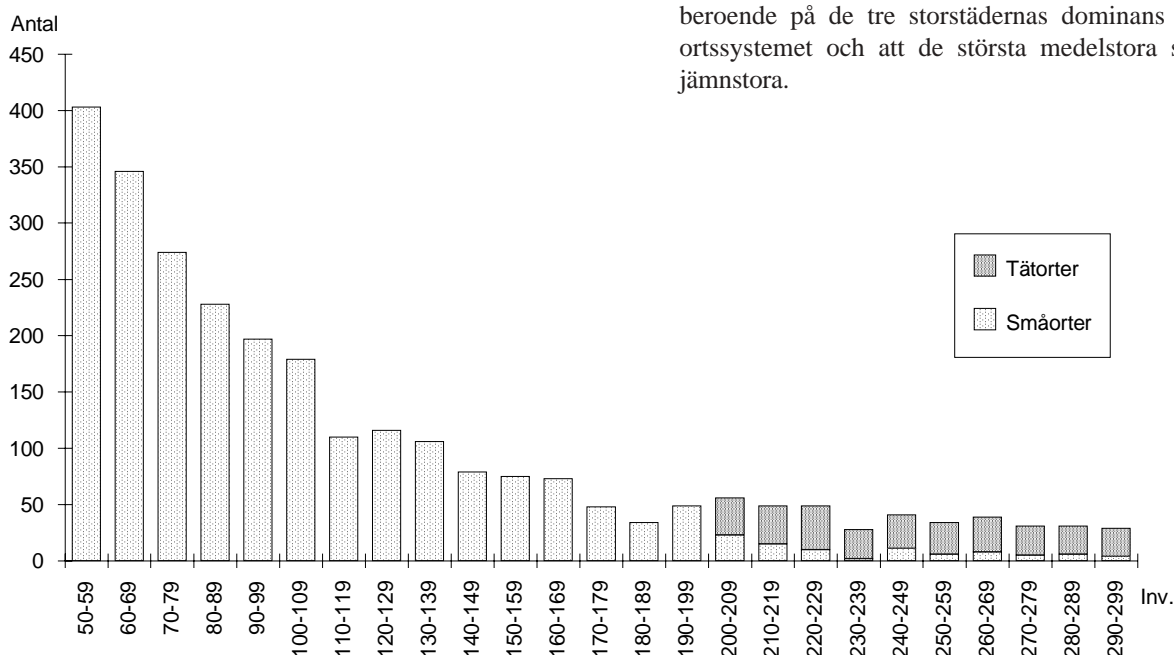


Diagram 1. Småorter och tätorter med under 300 inv. i storleksgrupper

Rural agglomerations and localities with less than 300 inh. by size group

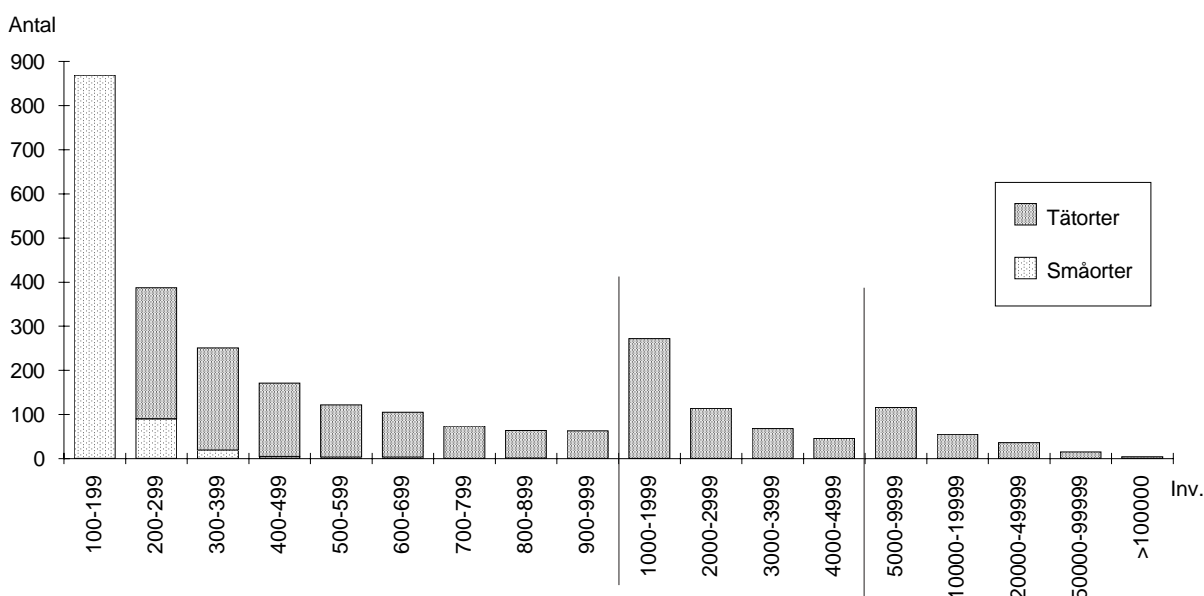


Diagram 2. Tätorter och småorter med över 100 inv. i storleksgrupper

Localities and rural agglomerations with more than 100 inh. by size group

Tabell 7. Småorternas storleksfördelning
Size distribution of the rural agglomerations

Antal invånare	Antal	Summa folkmängd	Summa areal km ²	Inv./ km ²
50-59	403	21 867	54,44	402
60-69	346	22 217	60,38	368
70-79	274	20 301	57,30	354
80-89	228	19 228	56,64	339
90-99	197	18 604	50,77	366
100-109	179	18 704	50,99	367
110-119	110	12 598	34,31	367
120-129	116	14 263	33,91	421
140-149	79	11 390	27,68	411
150-159	75	11 559	27,65	418
160-169	73	11 996	30,17	398
170-179	48	8 375	19,56	428
180-189	34	6 282	14,75	426
190-199	49	9 528	19,56	487
200-299	90	21 221	57,65	368
>299	30	11 646	37,20	313

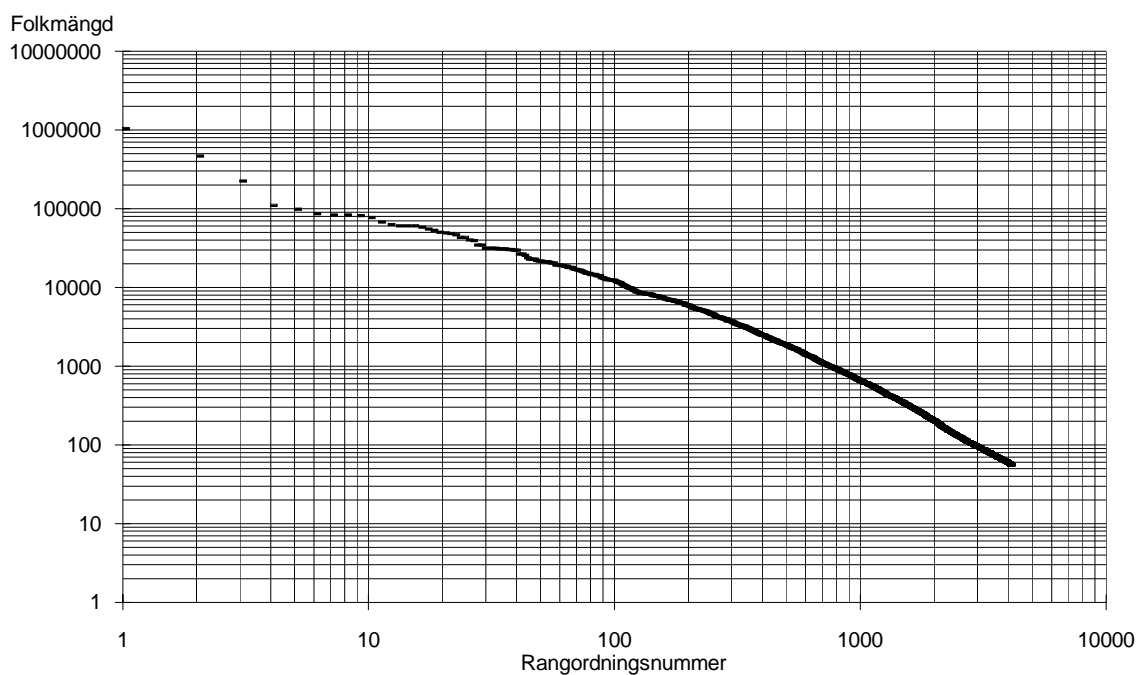


Diagram 3. Tätorter och småorter i ett rank-size-diagram
Localities and rural agglomerations and the rank-size-rule

Småorternas avstånd till tätorterna

Småorternas fågelvägsavstånd till tätorter av olika storlekar har beräknats. Beräkningarna utgår från småorternas resp. tätorternas mittpunkter.

Antalet småorter som ligger perifert, dvs. mer än 25 km från en tätort av viss storlek, framgår av tabell 8 nedan. 41 småorter ligger så avlägset att det inte finns någon tätort inom 25 km radie, en tredjedel av småorterna ligger mer än 25 km från en "stad" (tätort med över 10 000 invånare). De boende i dessa småorter har långt till den service som normalt finns i tätorter med resp. storlek. Arbetsmarknaden i tätorterna är avlägsen. Förmodligen är de perifera småorterna en sorts centra med ett (glesbebyggt) omland och med en egen lokal arbetsmarknad. Två eller flera perifera småorter kan ligga i närheten av varandra.

Tabell 8. Antalet tätortsperifera småorter
Number of distant agglomerations

Tätortsstorlek, antal invånare	Småorter med avstånd >25 km från tätort med x inv.	
	Antal	Andel
>199 inv.	41	1,7 %
>499 inv.	86	3,5 %
>999 inv.	137	5,6 %
>2 499 inv.	340	14,0 %
>9 999 inv.	834	34,2 %
>24 999 inv.	1 504	61,7 %
>59 999 inv.	1 979	81,2 %

De småorter som ligger nära eller mycket nära en tätort är i regel mer eller mindre integrerade i tätorternas arbetsmarknad. I tabell 9 framgår antalet småorter som ligger nära (inom 25 km) eller mycket nära (inom 5 km) en tätort av varierande storlek. Där framgår bland annat att mer än hälften (56 %) av småorterna ligger mycket nära en tätort.

Tabell 9. Antalet tätortsnära småorter
Number of agglomerations by distance to localities of different sizes

Tätortsstorlek, antal invånare	Småorter			
	Inom 25 km		Inom 5 km	
	Antal	Andel	Antal	Andel
>199	2 396	98,3 %	1 365	56,0 %
>499	2 351	96,5 %	1 071	44,0 %
>999	2 300	94,4 %	820	33,6 %
>2 499	2 097	86,0 %	530	21,8 %
>9 999	1 603	65,8 %	155	6,4 %
>24 999	933	38,3 %	38	1,6 %
>59 999	458	18,8 %	8	0,3 %

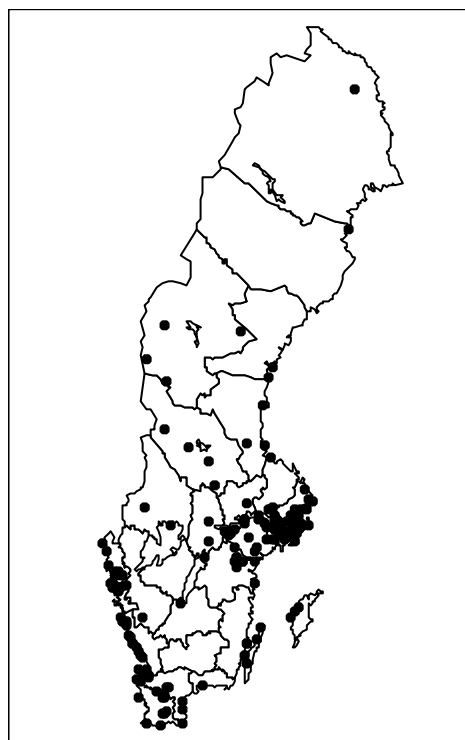
Förutom dessa relativt enkla mått på tillgänglighet i småorterna kan man sätta mer komplexa tillgänglighetsvillkor, t.ex. högst 25 km från tätort med minst 25 000 inv. och högst 5 km från tätort med minst 500 inv. (vilket skulle kunna vara ett mått på tillgängligheten till en medelstor stads arbetsmarknad och grund-

läggande service inom bekvämt cykelavstånd; antalet sådana småorter är 645). En mer fördjupad undersökning av tillgänglighet bör även använda ett bättre avståndsmått än fågelvägsavståndet. Det bästa är att använda verkliga landsvägsavstånd och räkna om till tidsavstånd med ledning av hastighetsregleringen på olika delsträckor. När det gäller storstäderna och de medelstora tätorterna påverkas avståndsberäkningarna också av var i tätorten ändpunkten ligger. Här har en datorgenererad mittpunkt använts, man kan i stället tänka sig att mäta till tätortsgränsen.

Avstånden mellan småorter har inte mätts, inte heller avståndet mellan tätorter. Sådana mätningar (exempelvis avstånd från små tätorter till stora) kan göras av SCB som uppdrag.

Fritidshusdominerade småorter

En del småorter domineras av fritidshus. De har tagits med om antalet boende i permanentade fritidshus eller i insprängda hus för permanentboende uppgår till mer än 50. Denna typ av områden har inte ingått bland tätorterna då invånarantalet överstigit 200 men andelen fritidshus samtidigt varit över 50%. I denna undersökning har ingen gräns för andelen fritidshus satts, varför några mycket stora småorter, med betydligt över 200 invånare, har kommit med. Småorter där minst hälften av



Karta 2. Småorter med många fritidshus
Rural agglomerations with many leisure houses

fastigheterna består av obebodda fritidshus markeras särskilt i förteckningen över småorter. Vid avgränsningen har enbart bebodda fastigheter varit underlag. Det kan därför förekomma att det i anslutning till småorten ligger ytterligare obebodda fritidshus. Dessa ingår inte i småorten och har inte ingått i underlaget för att beräkna fördelningen mellan bebodda fastig-

heter och obebodda fritidshus.

Antalet småorter fördelade efter andel fastigheter med obebodda fritidshus redovisas i tabell 10. Det är framför allt småorter i Stockholms län och på västkusten som har stor andel obebodda fritidshus, se även karta 2.

Tabell 10. Antal småorter med stor andel obebodda fritidshus
Number of rural agglomerations with a large share of uninhabited leisure houses

Län	Fritidshusandel >50%				Fritidshusandel >25%			
	Alla småorter		Småorter >200 inv		Alla småorter		Småorter >200 inv	
	Antal	Folkmängd	Antal	Folkmängd	Antal	Folkmängd	Antal	Folkmängd
Sthm	61	9 760	15	5 186	110	15 200	20	6 431
Upps	4	445	0	0	15	1 860	1	239
Södm	15	1 959	2	563	21	2 647	2	563
Östg	9	1 028	0	0	20	2 425	1	345
Jkp	1	65	0	0	2	164	0	0
Krb	0	0	0	0	0	0	0	0
Klm	7	640	1	211	36	3 813	5	1 152
Gotl	3	375	0	0	11	1 319	0	0
Blek	1	135	0	0	7	681	0	0
Krst	11	990	0	0	14	1 246	0	0
Malm	11	1 840	4	1 146	27	3 388	5	1 434
Hall	15	2 429	5	1 577	35	5 435	9	3 089
Gbg	18	1 865	1	362	76	8 725	6	2 125
Älvs	2	112	0	0	19	2 323	3	820
Skar	0	0	0	0	4	349	0	0
Värm	2	162	0	0	4	445	0	0
Öreb	3	265	0	0	11	1 047	1	283
Vstm	1	187	0	0	3	325	0	0
Kopp	4	260	0	0	40	3 378	0	0
Gävl	3	193	0	0	17	1 499	0	0
Vnrl	2	236	0	0	12	1 123	0	0
Jämt	4	361	0	0	19	1 830	0	0
Vstb	1	61	0	0	8	664	0	0
Nrbt	1	74	0	0	14	1 391	0	0
Riket	179	23 442	28	9 045	525	61 277	53	16 481

Kommentarer till tabell 11 - Småorter 1990 sorterade alfabetiskt länsvis

I denna huvudtabell är småorterna ordnade länsvis och alfabetiskt inom länen. Småorter med kursiv stil har inget entydigt namn, men har ändå sorterats efter bokstavsordning.

Koden är unik för varje hel småort. Eftersom småortskoderna är udda och tätortskoderna jämna, kan dessa båda kodsystém användas tillsammans.

I förekommande fall återfinns kommentarer i kommentarkolumnen.

Kommuntillhörigheten avser indelningen 90-12-31, som är referenstidpunkt för småortsavgränsningen. Sedan dess har tre

kommuner delats och flera mindre överföringar över kommungräns gjorts. Dessa framgår av noter.

Småorter med en fritidshusandel som överstiger 50 procent har markerats med "F" i näst sista kolumnen.

Församlingskoden avser mittpunkten i småorten, vilket i regel innebär den församling där större delen av småorten är belägen. Det finns ett stort antal småorter som sträcker sig in i flera församlingar. De småorter som sträcker sig över kommungräns har markerats med "D" i sista kolumnen.

Comments to Table 11 - Rural agglomerations 1990 sorted alphabetically by county

In the main table the rural agglomerations are sorted by county and alphabetically within the counties. Names in *italics* indicate that this place does not have an unambiguous name.

The 4-digit code number is unique for each rural agglomeration. Since they are odd while the code numbers for localities are even, these two code systems can be used together.

Comments regarding the names and directions are in the comment column.

The municipality ("Kommun") division is according to the status on Dec. 31, 1990. Since then three municipalities have

been split up and some minor boundary changes have occurred. These are mentioned in footnotes.

"Folkmängd" means population, "Areal" total area in hectares, and "Inv./km²" is the population density.

Rural agglomerations with a large share of leisure housing (over 50 %) have been marked with an "F".

"Församlingskod" relates to the official code number for the county (first two digits), municipality (third and fourth digit), and parish. If the rural agglomeration stretches into more than one municipality, this have been marked with a "D".

Tabell 11. Småorter 1990 sorterade alfabetiskt länsvis*Rural localities 1990 alphabetically by county*

Kod	Småort	Namnkommentarer	Kommun	Folkmängd	Areal ha	Inv./km ²	Församlingkod	Frit.- andel på >50% 2 kom.	Delad
Stockholms län									
0193	Abborrsjön		Värmdö	101	75	135	012005	F	
0101	Albano		Sigtuna	54	8	705	019110		
0105	Alby		Norrtälje	78	50	157	018809		
0109	Almvik		Södertälje	50	10	526	018107		
0111	Angarn		Vallentuna	55	8	703	011508		
0113	Asplund		Norrtälje	202	14	1 400	018810		
0117	Bammarboda		Österåker	142	49	287	011702	F	
0121	<i>Barnvik + del av Stavsnäs + Höl</i>		Värmdö	219	130	169	012003	F	
0125	Bergvik		Ekerö	88	8	1 084	012503		
0129	Betsede		Värmdö	90	34	268	012006		
0245	<i>Björkholmen + Bylet</i>		Norrtälje,						
			Vallentuna	97	38	257	018815		D
0377	<i>Björnömalmén + Klacknäset</i>		Värmdö	281	93	303	012005	F	
0589	<i>Blekugnen + Singö + Solberga</i>		Österåker	172	60	286	011702		
0133	Blidö		Norrtälje	72	58	124	018824	F	
0137	Boda		Värmdö	55	11	487	012001		
0141	Bosön		Lidingö	94	50	186	018601		
0145	Bromsta		Sigtuna	62	16	383	019105		
0149	Bullandö		Värmdö	66	49	134	012001	F	
0557	Byle		Norrtälje	76	14	530	018811		
0153	Båtbyggartorp		Upplands-Väsby	60	31	191	011401		
0157	<i>Drottningdal + Näs</i>		Norrtälje	102	26	392	018820		
0161	Dyvik		Österåker	78	13	608	011702		
0165	Edebo		Norrtälje	60	11	531	018806		
0169	Edeby		Ekerö	53	24	221	012504		
0177	Ekeby		Ekerö	86	64	134	012501	F	
0181	Ekebyholm		Norrtälje	128	51	249	018810		
0185	Ekhagen		Upplands-Väsby	57	20	290	011403		
0189	Ekskogen		Vallentuna	156	14	1 086	011505		
0197	Evlinge		Värmdö	253	119	212	012001	F	
0201	Finkarby		Södertälje	164	52	317	018109		
0205	Finsta		Norrtälje	127	21	596	018812		
0209	<i>Fiskarhagen + Kullen + Draget</i>		Botkyrka	146	38	382	012701		
0213	Fornboda		Upplands-Väsby	56	16	346	011403		
0217	Frihamra		Norrtälje	92	31	294	018812		
0225	Frösunda		Vallentuna	83	42	199	011504		
0229	Furusund		Norrtälje	61	18	341	018824		
0233	Furutorp		Lidingö	106	13	795	018601		
0561	Färentuna		Ekerö	75	9	793	012508		
0237	Färjstaden		Ekerö	54	26	208	012507	F	
0241	Gabrielstorp		Nynäshamn	65	17	391	019203		
0249	Gimmersta		Tyresö	87	29	303	013801	F	
0253	Gladö kvarn		Huddinge	122	85	144	012601	F	
0257	Gruvbyn		Haninge	62	40	155	013603	F	
0261	Gräddö		Norrtälje	189	77	247	018822	F	
0269	Gröndal		Vallentuna	50	23	220	011501		
0273	Gröndal		Värmdö	75	53	143	012005	F	
0277	<i>Grönskan + Vänderby + Vedhamn</i>		Värmdö	61	47	130	012005	F	
0281	Gåsvik		Norrtälje	83	50	166	018803		
0285	Gällstaö		Ekerö	58	15	400	012503		
0289	Hall		Södertälje	118	8	1 497	018102		
0293	Hallinge		Salem	54	10	554	012801		
0341	Hammarby		Södertälje	51	4	1 223	018111		
0297	Hammargården		Ekerö	77	15	528	012506		
0301	Hammarskogen		Haninge	76	50	153	013606		
0309	Harg		Norrtälje	87	57	152	018821		
0313	<i>Hasseludden + Skarpnäs + Rensättra</i>		Nacka	249	62	404	018203		
0381	<i>Hemmesta</i>	Del av tätorten							

Tabell 11 Småorter 1990 sorterade alfabetiskt länsvis, forts
Rural localities 1990 alphabetically by county

Kod	Småort	Namnkommentarer	Kommun	Folkmängd	Areal ha	Inv./km ²	Församlingskod	Frit.-andel på >50% 2 kom.	Delad
		Hemmesta	Värmdö	121	30	397	012001	F	
0353	Herresta		Sigtuna	75	15	495	019105		
0321	Hilleshög		Ekerö	87	42	209	012505		
0325	Hovgården		Ekerö	55	14	399	012502		
0677	Husby		Norrtälje	68	19	360	018813		
0329	Håsta hage		Sigtuna	53	7	710	019105		
0333	<i>Hälgesta + Höje</i>		Sigtuna	56	11	513	019104		
0665	<i>Hästängsudd + del av tätorten Svinninge</i>		Österåker	119	68	176	011701	F	
0337	Häverö		Norrtälje	60	43	141	018805		
0345	Ilända		Ekerö	69	39	177	012508	F	
0349	Ingaröstrand		Värmdö	120	84	143	012005	F	
0361	Kagghamra		Botkyrka	80	42	190	012702	F	
0365	Karlskär		Ekerö	51	20	250	012508		
0369	Karlsudd		Vaxholm	102	33	309	018701		
0373	Karlsängen		Norrtälje	62	22	283	018821	F	
0385	<i>Koviksudde + Skeviksstrand</i>		Värmdö	88	60	146	012006	F	
0389	Krogsta		Sigtuna	53	15	358	019108		
0393	Kungsberga		Ekerö	166	48	347	012508		
0397	Köpmanholm		Norrtälje	139	30	458	018824		
0401	<i>Landfjärden + Vreta</i>		Nynäshamn	169	94	179	019204	F	
0405	<i>Lervik + Brevik + del av Ättarö</i>		Österåker	451	299	151	011702	F	
0409	Lidatorp		Nynäshamn	63	14	450	019204		
0413	Lilla Stenby		Ekerö	141	17	808	012502		
0417	Lillström		Österåker	71	29	245	011703	F	
0421	Linanäs		Österåker	184	42	439	011703		
0425	Lingsberg		Vallentuna	74	12	629	011501		
0433	Lundby		Nynäshamn	64	4	1 711	019202		
0437	Lurudden		Ekerö	98	34	287	012503	F	
0441	Malsta		Norrtälje	53	13	404	018816		
0445	Mariedal		Upplands-Bro	129	42	307	013905		
0453	Mikaelsgården		Södertälje	61	10	589	018108		
0457	Munsö		Ekerö	121	29	412	012501		
0461	Mörby		Ekerö	104	27	385	012506		
0777	<i>Mörtnäs</i>	Del av tätorten Mörtnäs	Värmdö	118	26	449	012006		
0465	Mörtviken		Värmdö	58	23	252	012005	F	
0469	Nibble		Södertälje	142	32	439	018108		
0473	Norra Lagnö		Värmdö	242	108	223	012006		
0501	Norra Nånö		Norrtälje	85	27	321	018818		
0825	<i>Norrdal + Lövholma</i>		Vallentuna	88	41	216	011507		
0449	<i>Norrtälje:1</i>		Norrtälje	56	30	184	018803		
0785	<i>Norrtälje:4</i>		Norrtälje	196	74	264	018825	F	
0539	<i>Norrtälje:5</i>		Norrtälje	62	18	338	018822		
0477	Norrvrå		Södertälje	77	14	545	018110		
0485	Norrö		Österåker	82	23	358	011702		
0489	Norsborgs vattenverk		Botkyrka	154	25	625	012701		
0793	Nyboda		Österåker	51	27	189	011702	F	
0493	Nyhagen		Österåker	70	29	240	011702	F	
0497	Nysättra		Norrtälje	119	38	316	018821		
0505	Oaxen		Södertälje	86	18	488	018111		
0509	Ortallalund		Norrtälje	76	57	133	018803	F	
0513	Oxnö		Nynäshamn	84	44	192	019203		
0517	<i>Raksta + Solberga</i>		Tyresö	345	176	196	013801	F	
0521	Ramsdalen		Värmdö	54	32	170	012001	F	
0841	<i>Resarö</i>	Del av tätorten Resarö	Vaxholm	263	83	316	018701	F	
0525	Riala		Norrtälje	99	36	273	018826		
0529	Rindö		Vaxholm	62	18	341	018701		
0533	Ristomta		Nynäshamn	57	8	681	019202		

Tabell 11. Småorter 1990 sorterade alfabetiskt länsvis*Rural localities 1990 alphabetically by county*

Kod	Småort	Namnkommentarer	Kommun	Folkmängd	Areal ha	Densitet, inv./km ²	Församlingskod	Frit.- andel på >50% 2 kom.	Delad
0173	<i>Rogendal + Högelund</i>		Nynäshamn	70	24	292	019202		
0537	Roslags-Kulla		Österåker	141	26	551	011704		
0481	<i>Råby + Norränge</i>		Upplands-Bro	64	28	228	013906		
0541	Rånäs	Del av Rånäs	Norrtälje	69	26	266	018809		
0545	Råknäs		Värmdö	99	61	163	012006	F	
0549	Rättarboda		Upplands-Bro	61	43	141	013901	F	
0553	Rävsnäs		Norrtälje	61	32	188	018822	F	
0565	Rörby		Ekerö	72	41	174	012504		
0569	Saltarö		Värmdö	267	215	124	012001	F	
0573	Saltå		Södertälje	50	4	1 147	018108		
0577	Sandhamn		Värmdö	83	18	471	012003	F	
0581	Sandviken		Södertälje	159	69	230	018104		
0585	Sibble		Botkyrka	151	62	242	012702	F	
0593	Skarpö		Vaxholm	165	50	330	018701	F	
0317	<i>Skeppsvalsström</i>	Del av tätorten Skeppsvalsström	Värmdö	495	213	232	012001	F	
0597	Skå-Edeby		Ekerö	56	19	299	012506		
0601	<i>Skålsmara + Lugnet</i>		Värmdö	239	167	143	012005	F	
0781	<i>Skärgårdsstad</i>	Del av tätorten Skärgårdsstad	Österåker	155	16	956	011702		
0605	Skäve		Södertälje	52	4	1 227	018107		
0609	<i>Smedsbo + Rysstorpet + Myrängen</i>		Sigtuna	61	10	585	019105		
0613	Smådalarö		Haninge	110	58	191	013605	F	
0621	<i>Solberga + Solåkraby</i>		Södertälje	135	28	477	018108		
0357	Solsidan		Ekerö	87	26	340	012503	F	
0625	Spillersboda		Norrtälje	240	85	283	018823		
0629	Stav		Ekerö	121	26	457	012508		
0633	Stava		Österåker	124	53	236	011702	F	
0637	Steninge		Sigtuna	50	18	283	019106		
0641	<i>Stjärna + Aska</i>		Södertälje	92	26	349	018104		
0429	<i>Strömdal + Lovö Prästvik</i>		Ekerö	120	62	194	012504		
0645	Strömna		Värmdö	297	172	173	012001	F	
0649	<i>Styrsvik + Norrsunda</i>		Värmdö	92	35	261	012003		
0653	Sundsör		Södertälje	71	27	264	018105		
0657	Svalsta		Nynäshamn	72	20	354	019202		
0661	Svartbro		Södertälje	55	20	279	018109		
0669	Svartsjö		Ekerö	137	28	485	012507		
0737	<i>Svinninge</i>	Del av tätorten Svinninge	Österåker	76	41	187	011702	F	
0673	Sylta		Upplands-Bro	255	24	1 046	013903		
0681	Sälna	Del av Sälna	Sigtuna	64	11	558	019107		
0685	Sättra		Ekerö	68	46	148	012502		
0797	Sättra		Norrtälje	116	62	188	018826	F	
0689	Söderberga		Ekerö	147	52	284	012506		
0693	Söderby		Upplands-Väsby, Sollentuna	65	9	731	011401		D
0697	Söderby		Ekerö	101	50	201	012501		
0701	Söderby-Karl		Norrtälje	209	81	259	018819		
0705	Södernäs		Värmdö	61	21	287	012001		
0339	<i>Södertälje:4</i>		Södertälje	53	14	367	018110	F	
0265	Sörskåra		Södertälje	138	10	1 370	018111		
0709	Söräng		Södertälje	101	12	830	018111		
0713	Torsby		Värmdö	284	133	213	012001	F	
0717	Tranholmen		Danderyd	64	26	246	016201	F	
0721	<i>Trinntorp + Brevik</i>		Tyresö	883	623	142	013801	F	
0221	<i>Tumba</i>	Del av tätorten Tumba	Salem	129	34	383	012801		
0725	Tuna		Södertälje	88	25	357	018104		
0729	Tureholm		Ekerö	192	85	225	012506		

Tabell 11. Småorter 1990 sorterade alfabetiskt länsvis*Rural localities 1990 alphabetically by county*

Kod	Småort	Namnkommentarer	Kommun	Folkmängd	Areal ha	Densitet, inv./km ²	Församlingskod	Frit.- andel på >50% 2 kom.	Delad
0733	Täljö		Österåker	86	31	278	011702		
0789	<i>Vallentuna:2</i>	Mälsta	Vallentuna	61	21	296	011505		
0741	Vattubrinken		Södertälje	169	62	274	018104	F	
0745	Vennarn		Sigtuna	121	6	1 987	019102		
0749	Vidja		Huddinge	396	154	258	012602	F	
0753	Vifärna		Ekerö	133	25	523	012505		
0757	Vikingshill		Nacka	210	93	226	018203	F	
0761	Viksberg		Södertälje	152	67	227	018102	F	
0765	Vira bruk		Österåker	66	25	268	011704		
0769	Vita villorna		Botkyrka	211	6	3 691	012703		
0617	<i>Vreten + Furulund</i>		Södertälje	50	16	320	018107		
0773	Väländan		Haninge	259	106	243	013606		
0439	<i>Värmdö:7</i>		Värmdö	76	18	426	012005		
0801	Årsta Havsbad		Haninge	111	88	127	013601	F	
0805	Åsättra		Österåker	86	24	360	011702		
0809	Älgö		Nacka	303	184	165	018202	F	
0813	Älvnäs		Ekerö	185	50	368	012503	F	
0817	Älvsala		Värmdö	88	49	179	012001	F	
0821	Ölsta		Ekerö	165	65	254	012508		
0829	Österhaninge		Haninge	110	40	278	013601		
0833	<i>Österäng + Högdalen</i>		Haninge	148	82	180	013601		
0837	Östhamra		Norrtälje	132	40	329	018823		
0839	<i>Östra Libby</i>		Norrtälje	56	9	650	018813		
Uppsala län									
0853	Bodarna		Uppsala	81	21	384	038012		
0857	Bålstaberg		Uppsala	50	6	808	038037		
0861	Danmark		Uppsala	82	5	1 513	038005		
0865	Dannemora		Östhammar	80	12	664	038214		
0975	<i>Del av Kölinge</i>		Uppsala	54	11	485	038042		
0869	Ekeby		Östhammar	70	45	156	038210		
0873	Elinge		Tierp	63	19	337	036008		
0877	Fagerviken		Tierp	131	75	176	036009		
0881	Film		Östhammar	80	17	483	038213		
0885	<i>Finneråger + del av Sandby</i>		Tierp	74	39	188	036007		
0893	Forkarby		Uppsala	86	27	324	038021		
0897	Forsmark		Östhammar	77	63	122	038202		
0901	Funbo		Uppsala	153	78	196	038006		
0905	Försäter		Tierp	77	26	300	036008		
0909	<i>Getberget + Notholmen</i>		Håbo	66	16	423	030501		
0913	Gränsta		Uppsala	85	24	348	038028		
0915	Gästre		Enköping	63	13	469	038132		
0917	Haga		Enköping	273	37	730	038104		
1039	Hagby		Uppsala	50	11	448	038022		
0921	Hammarby		Uppsala	76	4	1 836	038041		
0925	Harg		Östhammar	75	6	1 223	038206		
0929	<i>Hjälstaby + Vängsta</i>		Enköping	108	24	458	038124		
0933	Husby		Tierp	61	4	1 525	036003		
1117	<i>Håbo:4</i>		Håbo	194	34	579	030505		
0941	Hällnäs		Tierp	102	30	337	036009		
0945	<i>Häggeby + Vreta</i>		Håbo	101	56	181	030504	F	
0949	Hökhuvud		Östhammar	111	24	459	038205		
1101	Karby		Tierp	91	22	421	036003		
0957	<i>Kivinge + Kumla + Jädra</i>		Håbo	79	31	256	030503		
0961	Klev		Östhammar	54	15	371	038209		
0965	Korsbacken		Enköping	68	5	1 278	038134		
1103	Korsnäs		Uppsala	70	13	530	038027		
0969	Krägga		Håbo	82	46	180	030503	F	
0977	Lagga		Uppsala	52	10	509	038032		

Tabell 11. Småorter 1990 sorterade alfabetiskt länsvis
Rural localities 1990 alphabetically by county

Kod	Småort	Namnkom- mentarer	Kommun	Folk- mängd	Areal ha	Densi- tet, inv./km ²	Försam- lingskod	Frit.- andel på >50% 2 kom.	Delad
0981	Lejsta		Uppsala	73	20	361	038041		
0985	Lugnet		Håbo	116	19	620	030505		
0989	Lundby + Tibble		Enköping	68	18	386	038105		
0991	Lundsvedja		Östhammar	56	11	489	038203		
0993	Långsand		Älvkarleby	161	67	240	031901	F	
0997	Läby		Uppsala	151	25	615	038026		
1001	Lövstabruk		Tierp	127	18	690	036008		
1005	Munga + Väster-Ensta + Vida		Tierp	94	40	233	036005		
1009	Myrbo		Älvkarleby	56	10	539	031901		
1013	Märsön		Enköping	101	189	54	038102	F	
1017	Näsby		Uppsala	99	26	379	038031		
1021	Oxsättra + Sävastebo		Uppsala	164	39	419	038021		
1137	Persborg		Uppsala	55	4	1 316	038032		
1025	Ramstalund + Navesta		Uppsala	194	23	840	038008		
1033	Sandby	Del av Sandby	Tierp	68	46	148	036007		
1037	Skolsta		Enköping	113	10	1 096	038119		
1041	Skuttungeby		Uppsala	92	31	295	038022		
1045	Skölsta		Uppsala	99	28	357	038004		
1049	Spakbacken		Uppsala	58	7	833	038036		
0937	Starbo + Kvarnbo		Uppsala	170	53	319	038002		
1053	Stavby		Uppsala	69	15	455	038039		
1057	Ströby + Bösslinge + Åkerby		Uppsala	81	19	431	038019		
1061	Ströbylund + Holmtorpet + Solsäter		Uppsala	55	7	837	038019		
1063	Ströja		Uppsala	54	8	670	038019		
1065	Strömsberg		Tierp	82	35	231	036001		
0973	Sundby		Uppsala	73	4	1 843	038005		
1069	Svinnegarn		Enköping	50	6	903	038104		
1071	Säva		Enköping, Uppsala	53	10	534	038130		D
1073	Söderskogen		Håbo	199	55	359	030505		
1029	Tibble		Uppsala	118	28	420	038042		
1081	Tierps kyrkby		Tierp	191	21	921	036005		
1085	Tolfta		Tierp	80	18	457	036001		
1077	Torresta	Delar av Torresta	Håbo	56	14	391	030501		
1089	Tuna	Del av Tuna	Uppsala	125	49	254	038040		
0889	Uppsala:10		Uppsala	81	63	129	038025		
0845	Uppsala:11		Uppsala	109	30	359	038035		
0953	Uppsala:4		Uppsala	103	47	218	038017		
0849	Uppsala:5		Uppsala	171	65	262	038018		
1093	Vassunda		Uppsala	108	54	198	038034		
1097	Vavd		Tierp	73	37	196	036009		
1105	Vreta + Ytternäs		Uppsala	239	111	215	038012		
1109	Vårdsättra		Uppsala	158	26	601	038038		
1129	Västerby		Uppsala	54	5	987	038015		
1113	Västland		Tierp	108	38	283	036007		
1121	Ådalen + Högsberga		Enköping	69	8	817	038136		
1125	Åkerby		Tierp	69	13	531	036008		
1133	Åloppe + Isgrena		Uppsala	90	28	322	038021		
1145	Älvkarleby:1		Älvkarleby	62	5	1 197	031901		
1141	Älvkarleö		Älvkarleby	160	16	1 011	031901		
1149	Ängeby		Uppsala	68	34	198	038024		
1157	Östanby + Erkesberga		Uppsala	67	12	569	038036		
1151	Öster-Ekeby + Backbo		Tierp	53	14	390	036003		
1153	Österlövsta	Del av Österlövsta	Tierp	51	5	1 102	036008		
Södermanlands län									
1161	Aspa		Nyköping	136	37	365	048017		
1165	Björktorp		Strängnäs	81	51	159	048603	F	
1169	Björsund		Strängnäs	82	44	185	048612		

Tabell 11. Småorter 1990 sorterade alfabetiskt länsvis
Rural localities 1990 alphabetically by county

Kod	Småort	Namnkommentarer	Kommun	Folkmängd	Areal ha	Densitet, inv./km ²	Församlingsskod	Frit.- andel på >50% 2 kom.	Delad
1173	Borsökna		Eskilstuna	191	97	197	048413	F	
1177	Bränn-Ekeby		Nyköping	94	63	149	048001		
1325	<i>Del av Tuna + Ytterselö</i>		Strängnäs	53	23	228	048608		
1353	<i>Del av Åsby + Nybble</i>		Strängnäs	56	6	912	048612		
1181	Djulö kvarn		Katrineholm	162	30	533	048306		
1189	Eklången		Eskilstuna	69	27	260	048420		
1317	<i>Eskilstuna:2</i>		Eskilstuna	98	29	334	048408		
1197	Hjälmsätters fritidsområde		Katrineholm	106	62	171	048308	F	
1221	<i>Husby + del av Tuna</i>		Strängnäs	91	90	101	048608	F	
1201	Hållsta		Nyköping ¹⁾	119	67	176	048029	F	
1193	Kalkbrottsvillorna		Vingåker	61	11	577	042802		
1205	Kalkudden		Strängnäs	97	95	102	048604	F	
1209	Kanntorp		Katrineholm	58	9	677	048304		
1213	Kila		Nyköping	117	33	359	048009		
1217	Kisäng		Nyköping	59	37	159	048010	F	
1225	Koppartorp		Nyköping	89	17	530	048005		
1229	Lagnövik		Nyköping ²⁾	151	28	549	048031		
1233	Laxne		Nyköping ¹⁾	166	23	722	048032		
1237	Lid		Nyköping	50	12	412	048015		
1241	Lindvreten		Strängnäs	63	5	1 191	048606		
1245	Länna bruk		Strängnäs	58	12	492	048605		
1247	Läppe	Del av Läppe	Vingåker, Örebro ³⁾	80	39	207	042801	F	D
1249	Lästringe		Nyköping	108	19	578	048023		
1253	Lövsta		Nyköping ²⁾	75	27	275	048031		
1257	Malmby	Del av Malmby	Strängnäs	56	13	444	048601		
1261	Merlänna		Strängnäs	163	35	466	048605		
1265	Mälarbaden	Del av Mälarbaden	Eskilstuna	131	25	517	048403		
1273	Norrlänna		Strängnäs	55	3	1 978	048605		
1185	<i>Nyköping:2</i>		Nyköping	67	66	102	048014	F	
1277	<i>Närke + Buskhyttegård</i>		Nyköping	51	11	471	048005		
1281	Orrhammar		Flen	317	108	293	048201	F	
1283	Pipartorp		Strängnäs	61	5	1 206	048601		
1285	Påljungshage		Nyköping	55	4	1 345	048002		
1289	Råby		Nyköping	76	24	321	048014		
1293	Sanda		Strängnäs	137	63	218	048603	F	
1297	Skeppartorp		Eskilstuna	50	8	634	048409		
1301	Skeppsvik		Nyköping	165	82	202	048005	F	
1305	Stavsjö		Nyköping	154	24	652	048009		
1309	Stavsjöbruk		Nyköping	91	19	468	048009		
1313	Strängstorp		Katrineholm	81	9	874	048305		
1321	<i>Torshälla huvud + del av Mälarbaden</i>		Eskilstuna	246	121	203	048403	F	
1329	Udden	Del av Udden	Eskilstuna	93	34	273	048411	F	
1333	Uddens fritidsområde		Katrineholm	110	43	255	048308	F	
1337	Vadsbro		Flen	109	26	422	048211		
1341	Vansö		Strängnäs	150	25	597	048610		
1345	Viala		Vingåker	67	17	404	042801		
1349	Västra Fän		Nyköping ²⁾	123	29	428	048028		
1357	Ängsholmen	Del av Ängsholmen	Eskilstuna	135	23	582	048403		
1361	Äs		Katrineholm	82	17	474	048308		
1365	Österåker		Vingåker	138	16	870	042802		
1269	Övre Vannala		Vingåker	72	5	1 382	042801		
Östergötlands län									
1369	Arkösund		Norrköping	159	34	463	058127		
1373	Bjärka-Säby		Linköping	108	4	2 565	058008		

¹⁾ Två småorter ligger numera i Gnesta kommun, som utbröts från Nyköping 1992-01-01.

²⁾ Tre småorter ligger numera i Trosa kommun, som utbröts från Nyköping 1992-01-01.

³⁾ Läppe ligger fr.o.m. 95-01-01 helt i Vingåkers kommun, Södermanlands län efter en gränsjustering.

Tabell 11. Småorter 1990 sorterade alfabetiskt länsvis*Rural localities 1990 alphabetically by county*

Kod	Småort	Namnkom- mentarer	Kommun	Folk- mängd	Areal ha	Densi- tet, inv./km ²	Försam- lingskod	Frit.- andel på >50% 2 kom.	Delad
1377	Björkeberg		Linköping	114	34	333	058016		
1381	Björkfors		Kinda	87	35	249	051306		
1385	Bona		Motala	155	38	404	058303		
1393	Brännortorp	Del av Brännortorps fritidsområde	Finsspång	116	81	143	056204	F	
1397	<i>Butbro-Näs + Bergvik</i>		Finsspång	219	54	406	056201		
1401	Byle		Finsspång	131	37	356	056204		
1405	Degerön		Motala	92	37	246	058304		
1409	Djurön		Norrköping	112	19	599	058119	F	
1413	Ekängen		Linköping	345	70	493	058024		
1417	Fyrudden		Valdemarsvik	55	14	390	056304		
1421	Godegård		Motala	228	23	992	058304		
1425	Graversfors		Norrköping	147	81	181	058114	F	
1613	Gålstad-Lundby		Linköping	74	20	364	058014		
1433	Heda		Ödeshög	81	19	428	050905		
1437	Hultsbruk		Norrköping	75	8	899	058114		
1441	Hyclklinge		Kinda	131	31	419	051305		
1445	Karlsby	Del av Karlsby	Motala	105	41	256	058305		
1389	Karlsskog		Valdemarsvik	54	3	1 556	056302		
1449	Kolstorp		Norrköping	51	2	2 629	058127		
1453	Korskrog		Motala	103	8	1 364	058310		
1457	Kränge		Linköping	50	6	858	058007		
1461	Kvarnvik		Åtvidaberg	108	28	385	056106		
1465	Kvarsebo		Norrköping	172	40	430	058116		
1473	Kättinge	Del av Kättinge	Norrköping	55	5	1 062	058126		
1429	<i>Linköping:1</i>		Linköping	106	38	276	058019		
1477	Loddbby		Norrköping	192	12	1 641	058114		
1481	Loddbynäset		Norrköping	84	22	390	058114		
1485	Ludden		Norrköping	68	19	367	058106		
1489	<i>Luddingsbo + Snöveltorp</i>		Söderköping	131	45	291	058204	F	
1493	Lämmetorp		Finsspång	61	13	471	056201		
1497	Lövlund		Finsspång	50	8	635	056201		
1501	Malexander		Boxholm	104	22	473	056006		
1505	Maspelösa		Linköping	113	19	606	058020		
1569	<i>Motala:1</i>		Motala	70	4	1 613	058306		
1509	Normlösa		Mjölby	54	3	1 818	058607		
1605	<i>Norrköping:2</i>		Norrköping	72	20	360	058105	F	
1521	<i>Norrköping:3</i>		Norrköping	115	64	181	058114		
1567	<i>Norrköping:4</i>		Norrköping	82	41	202	058104		
1513	Prästköp		Finsspång	64	9	676	056202		
1517	Rappestad		Linköping	147	22	664	058017		
1525	Ringstorp		Linköping	60	7	844	058029		
1529	Rogslösa		Vadstena	51	4	1 192	058408		
1533	Roxtuna		Linköping	99	13	763	058024		
1537	Rystad		Linköping	74	4	2 073	058024		
1545	Skeda		Linköping	51	4	1 183	058010		
1549	Skedet		Vadstena	109	67	163	058408		
1553	Skenäs		Norrköping	68	22	304	058125		
1557	Skriketorp		Norrköping	97	26	376	058114	F	
1561	Skärkind		Norrköping	103	7	1 383	058111		
1565	<i>Snäckevarp + Fyrortorp</i>		Valdemarsvik	93	59	157	056304	F	
1541	Stora Sidus		Norrköping	100	26	383	058119	F	
1573	Sättuna		Linköping	106	9	1 121	058006		
1577	Tallebo		Norrköping	109	12	918	058105		
1581	Trehörna		Ödeshög	183	21	852	050907		
1585	Tåby		Norrköping	96	14	694	058121		
1589	<i>Valla + Gålby</i>		Kinda	56	9	623	051308		
1593	Varv		Motala	54	4	1 239	058323		
1597	Västanvik		Motala	160	131	122	058303	F	

Tabell 11. Småorter 1990 sorterade alfabetiskt länsvis*Rural localities 1990 alphabetically by county*

Kod	Småort	Namnkommentarer	Kommun	Folkmängd	Areal ha	Densitet, inv./km ²	Församlingskod	Frit.- andel på >50% 2 kom.	Delad
1601	Västertryserum		Valdemarsvik	51	9	548	056305		
1609	Västra Harg		Mjölby	52	4	1 226	058614		
1617	Älvan		Motala	133	31	426	058308		
1469	Öbonäs		Norrköping	95	22	439	058106		
1621	Öjebro		Mjölby	64	27	237	058619		
1625	Örtomta		Linköping	122	21	586	058029		
1629	Östra Ny		Norrköping	98	53	186	058124		
Jönköpings län									
1633	Askeryds kyrkby		Aneby	60	4	1 467	060403		
1637	Axamo		Jönköping	65	15	436	068004	F	
1641	Bellö		Eksjö	107	30	362	068604		
1645	Berghem	Del av Berghem	Jönköping	53	10	519	068010		
1649	Bondstorp		Vaggeryd	223	30	739	066502		
1653	Bratteborg		Vaggeryd	56	3	1 623	066501		
1657	Brännehylte		Gnosjö	54	7	780	061704		
1661	Bunn		Jönköping	99	16	627	068011		
1665	Byarum		Vaggeryd	125	11	1 157	066501		
1669	Bäckaby		Vetlanda	59	16	377	068506		
1745	<i>Eksjö:1</i>		Eksjö	69	9	771	068606		
1677	Farstorp		Vetlanda	126	17	763	068514		
1685	Flugeby		Vetlanda	81	14	586	068501		
1689	Gissebo		Jönköping	95	14	667	068010		
1693	Gällaryd		Värnamo	52	25	211	068311		
1697	<i>Hagafors + Harkeryd</i>		Vaggeryd	117	25	464	066506		
1701	Hjälmseryd		Sävsjö	72	13	556	068406		
1705	Hullaryd		Aneby	143	28	509	060406		
1709	Hultagård		Sävsjö	82	11	719	068401		
1711	<i>Hultanäs + Svartarp</i>		Vetlanda, Uppvidinge	50	15	328	068511		D
1713	Hylleofta		Sävsjö	71	22	319	068404		
1717	Höreda		Eksjö	136	9	1 535	068609		
1721	Hörle		Värnamo	134	8	1 628	068301		
1789	<i>Jönköping:2</i>		Jönköping	50	10	480	068011		
1729	<i>Jönköping:3</i>		Jönköping	56	14	391	068020		
1725	Karlsfors		Jönköping	53	7	722	068006		
1733	Linderås		Tranås	52	10	531	068703		
1735	Lyckebergs sjukhem		Eksjö	183	12	1 534	068601		
1737	Lövås		Gislaved	56	9	634	066204		
1741	Marås		Gnosjö	174	19	910	061705		
1753	Näshult		Vetlanda	84	16	539	068511		
1757	Prinseryd		Jönköping	96	11	871	068020		
1761	Ramkvilla		Vetlanda	165	22	751	068507		
1765	Ryd		Jönköping	184	20	913	068022		
1769	Röhälla	Del av Röhälla	Tranås	73	11	685	068701		
1773	<i>Rökinge + Busarp</i>		Jönköping	109	13	824	068009		
1777	Skirö		Vetlanda	79	13	600	068513		
1781	Svartorp		Jönköping	113	23	492	068012		
1785	Tallberga		Gislaved	71	11	635	066214		
1681	<i>Tranås:1</i>		Tranås	81	7	1 101	068703		
1793	Törestorp		Gnosjö	193	24	806	061704		
1673	Törnestorp		Värnamo	98	13	728	068308		
1749	Unneryd		Jönköping	113	16	717	068024		
1797	Viebäck		Nässjö	52	18	292	068210		
1801	Värne		Eksjö	173	15	1 139	068608		
1805	Åminne		Värnamo	196	18	1 082	068301		
1809	Ås		Gislaved	144	35	414	066214		
1813	Åsenhöga		Gnosjö	178	18	975	061702		
1817	Ädelfors		Vetlanda	67	11	634	068515		

Tabell 11. Småorter 1990 sorterade alfabetiskt länsvis*Rural localities 1990 alphabetically by county*

Kod	Småort	Namnkommentarer	Kommun	Folkmängd	Areal ha	Densitet, inv./km ²	Församlingskod	Frit.- andel på >50% 2 kom.	Delad
Kronobergs län									
1821	Agunnaryd		Ljungby	204	24	847	078102		
1829	<i>Alvesta:1</i>		Alvesta	54	14	378	076408		
1833	<i>Alvesta:2</i>		Alvesta	50	20	255	076408		
1825	Benestad		Alvesta	97	29	335	076401		
1837	Bolmen		Ljungby	128	25	503	078111		
1841	Brittatorp		Växjö	122	13	949	078021		
1845	<i>Byholma + Grimshult</i>		Ljungby	59	30	196	078112		
1849	Böksholm	Del av Böksholm	Växjö	81	12	651	078005		
1887	<i>Del av Jät</i>		Växjö	50	4	1 180	078011		
1853	Dädesjö		Växjö	117	23	516	078006		
1857	Dänningelanda		Växjö	63	10	654	078014		
1861	Dörarp		Ljungby	188	22	859	078109		
1865	Gransholm		Växjö	57	13	432	078016		
1869	Grimslövs by		Alvesta	86	8	1 017	076410		
1873	Göteryd		Älmhult	54	10	541	076505		
1877	Hallaryd		Älmhult	180	43	420	076507		
1881	Hamneda		Ljungby	145	38	386	078106		
1885	Hinneryd		Markaryd	73	24	304	076702		
1925	Kronoberg		Växjö	59	7	802	078028		
1893	Lidnäs		Alvesta	98	13	783	076405		
1897	Lindshammar		Uppvidinge	103	21	486	076004		
1901	<i>Lönashult + del av Håldala</i>		Alvesta	151	29	519	076411		
1905	Marhult		Uppvidinge, Växjö	106	22	480	076004		D
1909	Pjätteryd		Älmhult	88	16	555	076506		
1913	Risinge		Växjö	65	24	274	078007		
1917	Rydet		Växjö	64	10	612	078021		
1921	Råstorp		Markaryd	78	16	487	076701		
1929	Skeen		Ljungby	77	18	433	078112		
1933	Sävsjöström		Uppvidinge	147	22	663	076003		
1937	Södra Ljunga		Ljungby	150	30	500	078105		
1941	Södra Århult		Markaryd	78	24	324	076701		
1889	<i>Tingsryd:1</i>		Tingsryd	50	13	389	076306		
1945	Torne		Alvesta	126	13	940	076411		
1949	Torpa		Ljungby	105	69	152	078114		
1953	Tävelsås		Växjö	214	35	610	078013		
1957	Vederslöv		Växjö	119	13	925	078015		
1961	Virestad		Älmhult	159	25	632	076503		
1965	Vivljunga		Markaryd	55	14	391	076702		
1969	Vrå		Ljungby	64	17	387	078115		
1973	Älmeboda		Tingsryd	130	36	365	076303		
Kalmar län									
1977	Albrunna		Mörbylånga	66	13	523	084008		
1981	Alby		Mörbylånga	101	22	461	084005		
1985	Algutsboda		Emmaboda	62	8	800	086203		
2301	Algutsrum	Del av Algutsrum	Mörbylånga	51	11	473	084014		
1989	Allgunnen		Högsby	64	31	209	082102		
1993	Almvik		Västervik	197	18	1 072	088302		
1997	Alsjöholm		Nybro	77	12	636	088108		
2001	Arontorp		Mörbylånga	244	37	663	084015		
2041	Backa		Vimmerby	76	14	529	088407		
2005	Bidalite		Torsås	104	26	406	083402		
2009	Björkshult		Högsby	59	10	620	082104		
2013	Björnhult		Oskarshamn	105	17	625	088205		
2017	Björnsholm		Västervik	124	17	739	088310		
2021	Blackstad		Västervik	160	40	400	088316		
2225	<i>Borgholm:1</i>		Borgholm	69	8	841	088509		

Tabell 11. Småorter 1990 sorterade alfabetiskt länsvis
Rural localities 1990 alphabetically by county

Kod	Småort	Namnkom- mentarer	Kommun	Folk- mängd	Areal ha	Densi- tet, inv./km ²	Försam- lingskod	Frit.- andel på >50% 2 kom.	Delad
2029	Bredsättra		Borgholm	67	21	313	088506		
2033	<i>Byxelkrok + Torp</i>		Borgholm	211	129	164	088513	F	
2037	Böda	Del av Böda	Borgholm	144	106	136	088513		
2173	<i>Del av Böda + Mellböda</i>		Borgholm	133	50	265	088513		
2085	<i>Del av Gladhammar + Lunds by</i>		Västervik	82	23	355	088303		
2045	Djursvik	Del av Djursvik	Torsås	62	8	810	083403		
2049	<i>Drag + Söregärde</i>		Kalmar	85	30	281	088005	F	
2053	Dunö		Kalmar	273	46	591	088004		
2057	Ekenäs		Kalmar	57	13	456	088010		
2061	Enebacken		Torsås	137	12	1 188	083404		
2065	Eriksöre		Mörbylånga	63	26	244	084015	F	
2069	Fiddekulla		Emmaboda	71	12	602	086202		
2073	Finsjö		Mönsterås	138	19	746	086102		
2077	Förlösa		Kalmar	55	6	894	088007		
2081	Gadderås		Nybro	63	9	668	088105		
2089	Glömminge		Mörbylånga	172	28	608	084013		
2093	Grönskåra		Högsby	169	27	629	082104		
2097	Gullabo		Torsås	150	43	348	083401		
2101	Gullaskröv		Nybro	188	41	459	088109		
2105	Gärdslösa		Borgholm	133	58	231	088510		
2357	Hagby-Bläsinge		Mörbylånga	76	16	464	084016		
2109	Hammarglo		Mönsterås	103	16	629	086101		
2113	Harby		Kalmar	77	24	320	088008		
2261	<i>Hinshult + Skoghult</i>		Nybro	53	26	208	088102		
2121	Hult	Del av Hult	Mörbylånga	79	15	528	084014		
2117	Hulterstad		Mörbylånga	58	15	391	084005		
2125	Hummelstad	Del av Hummelstad	Västervik	64	20	320	088314		
2129	Hälgenäs	Del av Hälgenäs	Västervik	143	21	681	088308		
2133	Jämserum		Oskarshamn	50	8	665	088203		
2025	<i>Kalmar:1</i>		Kalmar	202	63	323	088003		
2137	Karlevi		Mörbylånga	102	40	258	084001	F	
2141	Killingeholm		Mönsterås	57	21	266	086101	F	
2145	Kråksmåla		Nybro	65	23	278	088102		
2149	Kvilla		Torsås	79	23	342	083402		
2153	Kåremo		Kalmar	92	17	552	088005		
2157	Lindby		Borgholm	55	41	133	088510		
2161	Långemåla		Högsby	149	23	652	082103		
2165	Långlöt		Borgholm	116	37	310	088511		
2169	Löt		Borgholm	60	17	346	088504		
2177	<i>Mysinge + Bengstorp</i>		Mörbylånga	66	37	177	084002		
2181	Mysingsö		Oskarshamn	222	19	1 177	088201		
2365	<i>Mönsterås:1</i>		Mönsterås	162	29	558	086103		
2285	<i>Mörbylånga:4</i>		Mörbylånga	58	10	587	084013		
2185	Mörtfors		Oskarshamn	68	12	591	088202		
2189	Norra Möckleby		Mörbylånga	228	31	728	084016		
2193	Norrhult		Västervik	59	22	265	088315		
2197	Odensvi		Västervik	82	11	746	088312		
2201	Oknö	Del av Oknö	Mönsterås	53	28	192	086101	F	
2205	Pata Malm		Mönsterås	92	16	593	086103		
2209	<i>Resmo + Gyng</i>		Mörbylånga	74	25	295	084002		
2213	Rinkaby		Kalmar	79	13	607	088004		
2217	<i>Ruggstorp + del av Abbetorp</i>		Nybro	73	39	189	088103		
2221	<i>Runsten + Björby</i>		Borgholm	84	44	192	088512		
2229	Räpplinge		Borgholm	159	41	384	088508		
2277	<i>Södra Kvinneby + Slagerstad + del av Stenåsa</i>		Mörbylånga	94	33	285	084004		
2233	Saltvik		Oskarshamn	176	19	929	088205		
2237	Sandby		Borgholm	87	63	138	088514		
2241	Sandbäckshult	Del av Sandbäckshult	Mönsterås	108	16	683	086103		

Tabell 11. Småorter 1990 sorterade alfabetiskt länsvis*Rural localities 1990 alphabetically by county*

Kod	Småort	Namnkommentarer	Kommun	Folkmängd	Areal ha	Densitet, inv./km ²	Församlingskod	Frit.- andel på >50% 2 kom.	Delad
2249	<i>Sandslätt + Hinsaryd</i>		Nybro	95	11	892	088103		
2253	Sandvik		Borgholm	69	30	233	088516	F	
2257	<i>Skaftet + Falkemåla</i>		Västervik	76	20	382	088304		
2245	Skorpetorp		Oskarshamn	53	9	611	088206		
2269	Spjutterum		Borgholm	112	15	745	088512		
2273	Stora Frö		Mörbylånga	134	28	471	084001		
2281	Stora Rör	Del av Stora Rör	Borgholm	148	28	534	088509		
2289	Stångeland		Västervik	90	8	1 186	088311		
2293	Störlinge		Borgholm	54	10	540	088510		
2297	Sättra		Borgholm	78	23	345	088510		
2305	Södvik		Borgholm	86	28	310	088516		
2309	Torp		Mönsterås	51	18	289	086101		
2265	<i>Torsås:1</i>		Torsås	70	25	286	083402		
2313	<i>Trankvill + Davidsmåla</i>		Torsås	72	31	233	083402		
2317	Triberga		Mörbylånga	51	12	411	084005		
2321	Tryggestad		Borgholm	51	9	552	088508		
2325	Tuna		Vimmerby	172	17	1 040	088409		
2329	Tyllinge		Västervik	57	7	782	088306		
2333	Tålebo		Mönsterås	98	34	290	086103		
2337	Ukna		Västervik	123	17	724	088305		
2341	Vedborm		Borgholm	69	32	218	088514		
2345	Vickleby		Mörbylånga	152	32	469	084001		
2349	<i>Voxtorp + del av Gräsgårde</i>		Kalmar	87	14	605	088010		
2353	Vånevik		Oskarshamn	137	32	431	088206		
2361	<i>Åkerby + Lopperstad</i>		Borgholm	66	20	335	088512		
Gotlands län									
2373	Barlingbo		Gotland	87	18	488	098030		
2381	<i>Björges + Nickarve</i>		Gotland	138	32	437	098040		
2385	Björkume		Gotland	51	12	443	098018		
2389	Bro		Gotland	50	18	284	098019		
2393	Dalhem		Gotland	166	26	642	098029		
2401	Eskelhem		Gotland	152	34	448	098055		
2405	Etelhem		Gotland	162	41	399	098068		
2409	Follingbo		Gotland	52	12	446	098033		
2413	Garde		Gotland	150	69	217	098067		
2417	<i>Gnisvärd + Smågårde</i>		Gotland	80	43	188	098054	F	
2421	Gothem		Gotland	108	57	190	098025		
2377	<i>Gotland:1</i>		Gotland	132	69	191	098001		
2397	<i>Gotland:2</i>		Gotland	96	77	125	098004		
2461	<i>Gotland:3</i>		Gotland	131	16	839	098015		
2505	<i>Gotland:4</i>		Gotland	97	34	283	098018	F	
2425	Gurfiles		Gotland	57	26	220	098043		
2429	Hablingbo		Gotland	63	11	560	098083		
2433	Hangvar		Gotland	85	40	213	098009		
2369	<i>Högdarve + Dede</i>		Gotland	88	28	309	098033		
2437	<i>Högklint + Nygårds</i>		Gotland	198	99	200	098048	F	
2441	Kappelshamn		Gotland	95	31	309	098009		
2445	Katthammarsvik		Gotland	196	48	407	098047		
2449	Klinte		Gotland	123	31	402	098061		
2453	Kräklingbo		Gotland	98	29	339	098044		
2457	Levide		Gotland	89	34	263	098081		
2465	Linde		Gotland	69	34	203	098075		
2473	Lye		Gotland	83	29	287	098069		
2477	När		Gotland	221	70	317	098071		
2481	Othem		Gotland	75	30	248	098002		
2485	Othemars		Gotland	96	28	340	098002		
2489	Rone		Gotland	93	18	523	098077		
2493	Ronehamn		Gotland	123	23	534	098077		

Tabell 11. Småorter 1990 sorterade alfabetiskt länsvis
Rural localities 1990 alphabetically by county

Kod	Småort	Namnkom- mentarer	Kommun	Folk- mängd	Areal ha	Densi- tet, inv./km ²	Försam- lingskod	Frit.- andel på >50% 2 kom.	Delad
2497	Sanda		Gotland	209	87	241	098057		
2501	<i>Sjonhembacke + Haugbro</i>		Gotland	197	52	376	098038		
2509	Stenkumla		Gotland	60	6	966	098053		
2513	Sylfaste		Gotland	58	12	490	098031		
2517	Tofta		Gotland	63	29	219	098054		
2521	Tofta strand		Gotland	146	15	956	098055		
2525	Träkumla		Gotland	100	29	350	098049		
2529	Valleviken		Gotland	121	35	346	098006		
2533	Vänge		Gotland	92	47	197	098040		
2537	Väskinde		Gotland	168	28	597	098018		
2541	Västergarn		Gotland	89	33	266	098056		
2469	Västerhejde		Gotland	300	49	608	098048		
Blekinge län									
2545	<i>Biskopsmåla + del av Hemmingsmåla</i>		Olofström	89	25	357	106002		
2553	Björkeryd		Karlskrona	105	21	512	108015		
2561	<i>Boddestorp + del av Tränsum</i>		Karlshamn	94	14	656	108203		
2569	Bälganet		Ronneby	110	25	437	108104		
2557	<i>Del av Björstorp + del av Torp</i>		Ronneby	50	8	610	108110		
2717	<i>Del av Sandbäck + del av Agerum</i>		Sölvesborg	91	15	603	108302		
2773	<i>Del av Sjuhalla + del av Vrångö</i>		Karlskrona	73	14	507	108018		
2757	<i>Del av Torstäva + del av Öljersjö</i>		Karlskrona	59	8	757	108012		
2573	Djupekås		Sölvesborg	176	28	619	108304		
2581	Fjärdsjömåla		Karlskrona	67	10	675	108007		
2585	Forsbacka		Karlshamn	51	10	528	108207		
2589	Furumon		Sölvesborg	77	18	424	108303		
2593	Gammalstorp		Sölvesborg	155	35	446	108302		
2597	Gredeby		Karlskrona	54	9	595	108018		
2605	Gungvala	Del av Gungvala	Karlshamn	57	12	492	108205		
2609	Gustavstorp		Karlshamn	68	21	318	108206		
2613	Gängletorp		Karlskrona	257	44	579	108012		
2617	Halahlult		Karlshamn	68	17	409	108204		
2621	Hasselstad		Ronneby	133	24	543	108101		
2625	Hemsjö		Olofström	69	14	502	106003		
2629	Horsaryd		Karlshamn	65	10	659	108205		
2633	Horsarydmark		Karlshamn	55	11	500	108205		
2645	Istaby		Sölvesborg	88	10	886	108304		
2657	<i>Karlshamn:2</i>		Karlshamn	68	11	620	108203		
2649	<i>Karlskrona:1</i>		Karlskrona	64	12	539	108005		
2681	<i>Karlskrona:2</i>		Karlskrona	60	11	554	108006		
2653	Knutsberg		Karlshamn	93	12	778	108205		
2661	Korsanäs	Del av Korsanäs	Ronneby	53	9	592	108107		
2665	Kristianopel		Karlskrona	70	16	429	108008		
2669	<i>Kuggeboda + Lunnatorp</i>		Ronneby	150	28	534	108107		
2677	Kättilsmåla		Karlskrona	198	24	838	108006		
2685	Lösen		Karlskrona	100	12	816	108005		
2641	Mältan	Mältan (alt. del av Inglatorp)	Karlskrona	94	9	1 057	108014		
2689	Möcklö	Del av Möcklö	Karlskrona	88	18	500	108012		
2693	<i>Mörby + del av Siretorp</i>		Sölvesborg	164	28	584	108304		
2697	<i>Mörrums Ryd + del av Forneboda</i>		Karlshamn	138	24	572	108206		
2701	Nötabråne		Karlshamn	57	14	409	108205		
2705	Ringamåla		Karlshamn	68	6	1 111	108202		
2565	<i>Ronneby:1</i>		Ronneby	91	14	634	108101		
2729	<i>Ronneby:2</i>		Ronneby	77	10	805	108101		
2577	<i>Ronneby:3</i>		Ronneby	54	17	324	108106		
2709	<i>Ronneby:5</i>		Ronneby	78	14	572	108107		
2713	Saleboda		Karlskrona	146	23	647	108016		
2721	Saxemara		Ronneby	180	19	959	108101		

Tabell 11. Småorter 1990 sorterade alfabetiskt länsvis*Rural localities 1990 alphabetically by county*

Kod	Småort	Namnkommentarer	Kommun	Folkmängd	Areal ha	Densitet, inv./km ²	Församlingsskod	Frit.- andel på >50% 2 kom.	Delad
2725	Siretorp	Del av Siretorp	Sölvesborg	68	18	370	108304		
2793	Sjuhalla	Del av Sjuhalla	Karlskrona	96	17	580	108018		
2601	<i>Stavkulla + del av Grönadal</i>		Karlskrona	87	18	475	108018		
2733	<i>Stengöl + del av Svensgöl</i>		Karlskrona	98	20	484	108014		
2737	Stilleryd	Del av Stilleryd	Karlshamn	75	12	618	108205		
2741	Stockholmsledet		Karlshamn	120	11	1 140	108205		
2745	Strågeryd		Karlskrona	82	10	784	108006		
2749	Strömsberg		Karlskrona	90	15	611	108014		
2753	Sälleryd	Del av Sälleryd	Karlskrona	53	8	701	108012		
2549	<i>Sölvesborg:1</i>		Sölvesborg	63	11	579	108302		
2673	<i>Sölvesborg:2</i>		Sölvesborg	97	19	507	108302		
2637	<i>Sölvesborg:3</i>		Sölvesborg	54	9	628	108304		
2761	Truseryd		Karlskrona	57	15	383	108010		
2755	Valjeviken		Sölvesborg	67	9	719	108301		
2765	<i>Vettekulla + del av Matvik</i>		Karlshamn	135	52	258	108203	F	
2769	Västra Näs		Sölvesborg	70	6	1 248	108304		
2777	Yxnarum		Ronneby	57	8	713	108107		
2781	Åkeholm		Karlshamn	60	17	363	108205		
2785	Öljersjö	Del av Öljersjö	Karlskrona	72	13	568	108005		
2789	Östernäs		Karlskrona	61	8	739	108012		
Kristianstads län									
2797	Algustorp		Hässleholm	77	40	192	118303		
3113	Allarp		Klippan	93	35	262	116605		
2801	<i>Attarp + Troedstorp</i>		Hässleholm	99	22	451	118303		
2805	Attusa		Simrishamn	50	18	279	118117		
2809	Ausås		Ängelholm	112	17	670	118207		
2817	Barum		Kristianstad	54	22	248	118023		
2821	Bjälöv		Kristianstad	168	19	896	118014		
2829	Boalt		Östra Göinge	127	22	570	112107		
2833	Boalt		Örkelljunga	79	24	325	113701		
2837	Bonnarp		Klippan	65	22	299	116605		
2841	Bössebacken		Östra Göinge	74	18	409	112103		
2845	Djurröd		Kristianstad	80	18	435	118004		
2849	Ekestad		Kristianstad	62	12	533	118011		
2853	<i>Eskilstorp + Hemmeslövs gård</i>		Båstad	74	14	525	116807		
2857	Farstorp		Hässleholm	55	13	438	118310		
2865	Fjälkestad		Kristianstad	102	26	390	118010		
2873	Färingtofta		Klippan	67	12	575	116604		
2875	Gammalstorps mölla		Hässleholm	50	12	418	118310		
2877	Gladsax		Simrishamn	119	15	785	118105		
2881	Gringelstad		Kristianstad	101	25	399	118008		
2885	Gråmanstorp		Klippan	71	16	448	116601		
2889	Grödbby		Bromölla	110	33	331	116201		
2893	Gröstorp		Simrishamn	172	11	1 588	118105		
2897	Gånarp		Ängelholm	109	29	375	118210		
2901	Hannas		Simrishamn	55	17	315	118114		
2905	Harbäckshult		Örkelljunga	51	8	612	113701		
2909	Horna		Kristianstad	98	19	505	118019		
2913	Hov		Båstad	51	13	404	116805		
2917	Hyllstofta		Klippan	139	29	487	116602		
2921	Hylta		Östra Göinge	79	20	389	112104		
2925	Håkanryd		Bromölla	78	22	359	116201		
2929	Häglinge		Hässleholm	75	29	262	118316		
2933	Häljalt		Perstorp	70	9	769	116501		
2861	<i>Hässleholm:3</i>		Hässleholm	61	9	645	118319		
2937	Höja		Ängelholm	128	15	839	118203		
2941	Hökön		Osby	177	34	515	116303		
2945	Hörja		Hässleholm	160	30	541	118320		

Tabell 11. Småorter 1990 sorterade alfabetiskt länsvis
Rural localities 1990 alphabetically by county

Kod	Småort	Namnkommentarer	Kommun	Folkmängd	Areal ha	Densitet, inv./km ²	Församlingkod	Frit.- andel på >50% 2 kom.	Delad
2949	Ignaberga		Hässleholm	88	12	755	118302		
2953	Järrestad		Simrishamn	180	23	772	118104		
2957	Karsholm		Kristianstad	53	18	297	118011		
2961	Kiaby		Kristianstad	137	16	846	118023		
2965	Killebäckstorp		Båstad	63	6	1 077	116803		
2997	<i>Klippan:1</i>		Klippan	83	18	470	116602		
2969	Krika		Klippan	168	21	816	116603		
3205	<i>Kristianstad:1</i>		Kristianstad	58	8	769	118024		
2973	Källna		Klippan	93	12	776	116607		
2977	Lerbäckshult		Ängelholm	56	24	232	118211	F	
2981	Lillaskog		Hässleholm	70	6	1 273	118305		
2989	Ljungabolet		Ängelholm	63	19	335	118204	F	
2993	Loshult		Osby	108	22	486	116303		
3001	Lynghy		Kristianstad	76	15	503	118017		
3005	Maglehem		Kristianstad	171	32	537	118026		
3009	Mjönäs		Kristianstad	98	45	215	118034		
3017	Nogersund		Bromölla	89	7	1 246	116201		
3021	Nybygget		Ängelholm	106	37	284	118211	F	
3025	Nybygget		Klippan	74	8	919	116602		
3029	Nyehusen		Kristianstad	97	27	355	118015	F	
3033	Nymö		Kristianstad	122	27	451	118020		
3037	Nävlinge		Hässleholm	93	16	586	118308		
3041	Oderljunga		Perstorp	146	23	627	116501		
3043	Olseröd		Kristianstad	55	9	599	118026		
3045	Oppmanna		Kristianstad	107	27	390	118035		
3049	<i>Perstorp + Svenstorp</i>		Båstad	176	20	869	116805	F	
3053	Rammsjö		Båstad	133	15	904	116804		
3057	Rammsjöstrand		Båstad	83	14	606	116804		
3061	Ramsåsa		Tomelilla	52	11	465	116003		
3065	<i>Raskarum + Ljunglyckorna</i>		Simrishamn	62	32	196	118117		
3069	Ravlunda		Simrishamn	110	21	519	118112		
3073	Rickarum		Kristianstad	74	20	374	118003		
3077	Ripa		Kristianstad	82	16	502	118015		
3081	Riseberga		Klippan	96	21	467	116605		
3085	<i>Ryet + Lyckorna</i>		Ängelholm	93	23	399	118211		
3093	Råby		Bromölla	144	23	637	116201		
3097	Röke		Hässleholm	152	41	370	118321		
3013	<i>Simrishamn:1</i>		Simrishamn	80	37	214	118107	F	
3101	Skepparslöv		Kristianstad	95	15	639	118006		
3099	Skräddarödby		Simrishamn	51	10	512	118110		
3105	Skyrup		Hässleholm	66	12	555	118318	F	
3109	Skånes Värnsjö		Örkelljunga	109	23	481	113703		
2813	Skälderhus		Ängelholm	70	11	666	118205		
2985	Skäralid	Del av Skäralids fritidsområde	Klippan	60	26	230	116605	F	
3117	Spannarp		Ängelholm	163	17	944	118207		
3121	Spjutstorp		Tomelilla	180	16	1 122	116006		
3125	Starby		Ängelholm	98	12	838	118208		
3127	Stavershult		Ängelholm	52	11	461	118204		
3129	Södra Mellby		Simrishamn	71	19	378	118119		
3133	Tings Nöbbelöv		Kristianstad	83	18	463	118007		
3137	Tornsborg		Klippan	61	17	364	116604		
3141	Tosteberga		Kristianstad	126	21	595	118021		
3145	Träne		Kristianstad	105	16	657	118005		
3149	Tullstorp		Ängelholm	79	15	517	118211		
3153	<i>Tåstarp + Toarp</i>		Ängelholm	196	66	298	118210		
3157	Ullstorp		Kristianstad	53	9	581	118013		
3161	Ulvs		Perstorp	67	24	275	116501		
3165	Vallby		Simrishamn	94	15	610	118116		

Tabell 11. Småorter 1990 sorterade alfabetiskt länsvis*Rural localities 1990 alphabetically by county*

Kod	Småort	Namnkommentarer	Kommun	Folkmängd	Areal ha	Densitet, inv./km ²	Församlingsskod	Frit.- andel på >50% 2 kom.	Delad
3169	Vanneberga		Kristianstad	215	39	558	118021		
3173	Vejbyslätt		Ängelholm	91	6	1 404	118209		
3177	Venestad		Kristianstad	59	12	494	118005		
3181	Verum		Hässleholm	75	20	369	118311		
3185	Visseltofta		Osby	105	16	676	116304		
3189	Vitemölla		Simrishamn	165	19	848	118120	F	
3193	Vånga		Kristianstad	149	31	483	118034		
3197	Värestorp		Östra Göinge	71	17	427	112104		
3201	Västanå		Bromölla	142	38	371	116203		
2825	Åmanås + Nilstorp		Hässleholm	59	30	199	118317	F	
3213	Åraslöv		Hässleholm	60	14	437	118305		
3217	Ångalag + Svenstorp		Båstad	54	13	432	116805		
2869	Ängelholm:1		Ängelholm	65	15	432	118205		
3209	Ängelholm:2		Ängelholm	139	15	904	118207		
3221	Ängelsbäcksstrand + Segelstorpsstrand		Båstad	62	11	584	116803	F	
3225	Örnahusen		Simrishamn	75	29	255	118106		
3229	Östervång		Kristianstad	67	10	692	118032		
3233	Östra Genastorp		Osby	76	26	297	116301		
3237	Östra Hoby		Simrishamn	53	8	671	118106		
3241	Övarp		Kristianstad	64	16	396	118012		
Malmöhus län									
3245	Aggarp		Svedala	60	6	1 026	126301		
3249	Alnarp		Lomma	73	5	1 466	126201		
3253	Arrie		Vellinge	195	17	1 121	123314		
3257	Ask		Svalöv	72	16	450	121414		
3261	Askeröd		Hörby	123	13	953	126611		
3265	Axelvold		Svalöv	69	8	913	121402		
3273	Beden		Staffanstorp	124	16	777	123007		
3281	Bergströmshusen + Uppåkra		Staffanstorp	124	9	1 318	123006		
3285	Bjåresjö		Ystad	72	12	610	128606		
3287	Bjäret		Svedala	50	9	528	126301		
3289	Björnstorp		Lund	141	17	846	128117		
3293	Björnstorps torg		Lund	57	4	1 610	128118		
3297	Bokeslund		Höör	73	19	377	126702	F	
3301	Brunnby		Höganäs	61	9	700	128404		
3305	Börtinge		Svedala	54	5	1 080	126302		
3309	Börtinge station		Svedala	80	11	761	126302		
3313	Böste läge		Trelleborg	109	19	575	128720		
3869	Dala		Hörby	57	12	487	126611		
3657	Del av Sjöbo + Svansjö sommarby		Sjöbo	272	32	845	126501	F	
3711	Del av Stenskogen		Höör	62	24	259	126702		
3317	Ekbacken		Höör	130	23	554	126702		
3321	Ekeboda		Hörby	105	9	1 225	126602		
3329	Eslöv:1		Eslöv	100	37	269	128501		
3785	Eslöv:2		Eslöv	87	3	2 727	128507		
3333	Farhultsbeden		Höganäs	132	52	253	128406	F	
3341	Fjelie		Lomma	132	13	1 048	126204		
3345	Fjärestad		Helsingborg	66	7	964	128315		
3349	Fleninge		Helsingborg	78	11	712	128307		
3357	Flyinge kungsgård		Lund	51	3	1 947	128113		
3353	Flyingeby		Lund	84	5	1 687	128113		
3361	Fogdarp + Stanstorp		Höör	54	17	319	126704		
3365	Fortuna		Helsingborg,						
			Landskrona	76	5	1 415	128316		D
3369	Fränninge		Sjöbo	90	13	705	126511		
3373	Fuglie		Trelleborg	92	8	1 189	128708		
3377	Gamla Bo		Höör	53	14	380	126704		
3381	Gessie		Vellinge	68	9	742	123301		

Tabell 11. Småorter 1990 sorterade alfabetiskt länsvis

Rural localities 1990 alphabetically by county

Kod	Småort	Namnkommentarer	Kommun	Folkmängd	Areal ha	Densitet, inv./km ²	Församlingskod	Frit.-andel på >50% 2 kom.	Delad
3385	Gislöv		Trelleborg	107	17	648	128716		
3389	Grevie		Staffanstorp	85	12	730	123007		
3393	Grönby		Trelleborg	136	18	752	128730		
3395	Gullarp		Eslöv	53	9	594	128504		
3401	Gylle		Trelleborg	50	4	1 323	128713		
3397	Gylle + Fjärdingslöv		Trelleborg	101	24	414	128713		
3405	Göarp		Helsingborg	58	4	1 657	128303		
3409	Haglösa		Trelleborg	56	6	882	128710		
3413	Hammarlunda		Eslöv	60	11	524	128515		
3457	Hassartorp		Lund	59	9	677	128119		
3417	Hedvigsdal		Ystad	80	10	804	128618		
3425	Hemmestorps eke		Sjöbo	82	15	550	126506	F	
3429	Hjortshög		Helsingborg	85	20	435	128308		
3433	Holmby		Eslöv	65	6	1 161	128516		
3437	Holmeja		Svedala	195	15	1 269	126308		
3441	Humlamaden + del av Hemmestorps björke		Sjöbo, Lund	75	20	383	126506		D
3445	Hyltarp		Svedala	52	4	1 429	126301		
3449	Håstad		Lund	122	13	924	128109		
3453	Häljaröd		Höganäs	56	8	692	128406		
3461	Hög		Kävlinge	116	25	466	126113		
3465	Hököpinge kyrkby		Vellinge	118	13	915	123303		
3469	Ingelstorp		Ystad	111	13	832	128619		
3473	Janstorp		Skurup	58	6	1 005	126411		
3477	Järavallen		Kävlinge	64	18	353	126110		
3481	Karups sommarby		Sjöbo	166	75	222	126505	F	
3485	Klasaröd		Sjöbo	122	10	1 275	126507		
3489	Knutstorp		Svalöv	53	4	1 309	121405		
3497	Krågeholm		Svedala	142	14	1 041	126301		
3501	Kungabacken		Eslöv	60	9	652	128513		
3505	Kurland		Trelleborg	88	9	957	128702		
3509	Kvistofta		Helsingborg	71	20	360	128316		
3513	Kyrkbacken		Landskrona	55	8	677	128202	F	
3517	Kåseberga		Ystad	176	11	1 587	128618		
3521	Källesjö		Ystad	73	12	629	128607		
3901	Kävlinge:1		Kävlinge	60	10	631	126102		
3737	Landskrona:2	Säby	Landskrona	57	5	1 236	128211		
3525	Lerhamn		Höganäs	124	14	871	128404		
3529	Lilla Lomma		Lomma	135	8	1 742	126201		
3533	Lindby		Skurup	52	7	741	126403		
3421	Ljungbacken		Sjöbo	96	11	896	126506		
3541	Lockarp		Malmö	62	10	652	128014		
3545	Ludvigsborg + Röinge + Örnakärr + Enevången		Hörby, Höör	309	109	283	126608	F	D
3833	Lund:1		Lund	57	5	1 061	128106		
3721	Lund:2		Lund	117	22	526	128107		
3553	Lund:3		Lund	60	17	348	128119		
3549	Lyby		Hörby	85	11	798	126609		
3557	Lövestadby		Sjöbo	65	12	553	126510		
3277	Magnihill + Lydestad		Helsingborg	53	11	487	128312		
3493	Malmö:2		Malmö	74	6	1 175	128020		
3753	Malmö:3		Malmö	143	7	2 187	128020		
3561	Mellan-Grevie		Vellinge	76	9	846	123311		
3565	Minnesberg		Trelleborg	90	7	1 215	128710		
3569	Munkebäck		Landskrona	119	16	726	128205		
3573	Månstorp		Svalöv	56	9	590	121408		
3577	Möllevången		Vellinge	125	19	672	123313		
3581	Nabben		Höganäs	51	24	213	128404	F	
3585	Nordanå		Staffanstorp,						
			Burlöv	133	14	953	123011		D
3589	Norra Grönby		Trelleborg	77	9	821	128730		

Tabell 11. Småorter 1990 sorterade alfabetiskt länsvis*Rural localities 1990 alphabetically by county*

Kod	Småort	Namnkom- mentarer	Kommun	Folk- mängd	Areal ha	Densi- tet, inv./km ²	Försam- lingskod	Frit.- andel på >50% 2 kom.	Delad
3593	Norra Rörum		Höör	200	35	571	126707		
3597	Norra Vram		Bjuv	92	18	511	126003		
3605	<i>Ormanäs + Stenskogen + Stanstorp</i>		Höör	251	92	273	126704	F	
3609	Rynge		Ystad	74	33	223	128603		
3613	Råga Hörstad		Landskrona	82	12	698	128206		
3617	Räng		Vellinge	95	22	437	123309		
3621	Rängs Sand		Vellinge	135	24	566	123309	F	
3625	Röddinge		Sjöbo	60	10	629	126508		
3629	Rögla		Ystad	62	13	473	128602		
3633	Sandåkra		Skurup	65	7	925	126401		
3637	Satserup		Hörby	61	12	505	126606		
3641	Saxtorp		Landskrona	63	11	560	128204		
3645	Silvåkra		Lund	66	14	458	128123		
3649	Simlinge		Trelleborg	72	13	554	128717		
3653	<i>Sjöbo:2</i>		Sjöbo	50	7	685	126503		
3957	<i>Sjöbo:3</i>		Sjöbo	133	34	388	126514		
3661	<i>Skateholm + del av Beddingestrand</i>		Trelleborg, Skurup	314	133	237	128725	F	D
3665	Skatteberga		Lund	60	10	590	128113		
3669	Skumparp		Malmö	103	11	898	128019		
3671	<i>Skurup:1</i>		Skurup	50	10	495	126401		
3673	Skårby		Ystad	60	8	786	128602		
3677	Skåre		Trelleborg	156	10	1 516	128702		
3681	Slimminge		Skurup	130	14	898	126411		
3685	Snogehall		Höör	72	17	433	126702		
3689	Snogeröd		Höör	189	18	1 064	126703		
3693	Snårestad		Ystad	81	12	665	128604		
3697	Stora Beddinge		Trelleborg	109	14	781	128726		
3701	Stora Harrie		Kävlinge	128	41	313	126109		
3705	Stora Köpinge		Ystad	132	28	465	128611		
3709	Stenestad		Svalöv	59	9	667	121404		
3713	Stora Råby		Lund	62	9	683	128103		
3717	Stora Slågarp		Trelleborg	66	10	692	128710		
3601	<i>Svalöv:1</i>		Svalöv	82	15	557	121411		
3725	Svanshall		Höganäs	64	4	1 793	128405		
3729	Svensköp		Hörby	162	55	297	126605		
3733	Svenstorp		Ystad	72	8	955	128611		
3325	Sånahusen		Staffanstorp	58	8	707	123001		
3741	Särslöv		Kävlinge	63	11	597	126106		
3745	<i>Särslöv + Djurslöv</i>		Staffanstorp	78	11	684	123011		
3537	<i>Sätöfta hed + Ljungstorp + Jägersbo</i>		Höör, Hörby	288	55	525	126704		D
3749	Södervidinge station		Kävlinge	70	10	680	126106		
3757	Södra Rörum		Hörby	111	24	459	126607		
3761	Södra Åby		Trelleborg	159	21	744	128719		
3765	Södra Åkarp		Vellinge	109	17	650	123310		
3769	Sörby		Trelleborg	65	5	1 262	128731		
3773	Sörbylund		Trelleborg	61	7	936	128731		
3781	Toarp		Malmö	181	10	1 750	128014		
3789	Tolånga		Sjöbo	63	14	444	126507		
3793	Torrlösa		Svalöv	114	11	1 029	121415		
3777	<i>Trelleborg:1</i>		Trelleborg	63	5	1 302	128702		
3929	<i>Trelleborg:3</i>		Trelleborg	96	30	322	128724		
3913	<i>Trelleborg:5</i>		Trelleborg	57	2	2 969	128731		
3797	Trolleholm		Svalöv	62	9	672	121415		
3801	Trollenäs		Eslöv	64	26	245	128504		
3805	<i>Tullstorp + Sallerup + Sunnanå</i>		Malmö, Burlöv	198	56	351	128010		D
3809	Tuna		Landskrona	107	20	525	128202		
3813	Tånebro		Skurup	111	14	777	126409		
3817	<i>Tånga + Rögla</i>		Helsingborg	197	39	507	128304		

Tabell 11. Småorter 1990 sorterade alfabetiskt länsvis*Rural localities 1990 alphabetically by county*

Kod	Småort	Namnkommentarer	Kommun	Folkmängd	Areal ha	Densitet, inv./km ²	Församlingskod	Frit.- andel på >50% 2 kom.	Delad
3821	Utvälinge		Helsingborg	190	12	1 609	128304		
3825	Vadensjö + Arrarp		Landskrona	109	11	997	128208		
3829	Vallby		Trelleborg	126	23	541	128723		
3837	Vanstad		Sjöbo	107	11	952	126509		
3841	Vikhög		Kävlinge	57	6	966	126112		
3845	Vintrie		Malmö	148	6	2 504	128019		
3849	Vissmarlöv		Svedala	50	13	371	126308		
3853	Vomb		Lund	80	23	352	128122		
3857	Våla		Helsingborg	79	9	876	128308		
3861	Välinge		Helsingborg	56	5	1 043	128304		
3909	Vällinge Väster		Vellinge	132	33	403	123304		
3865	Värpinge		Lund	88	6	1 472	128102		
3873	Västra Alstad		Trelleborg	77	6	1 254	128710		
3877	Västra Klagstorp		Malmö	121	12	973	128020		
3905	Västra Kärrstorp		Svedala	52	4	1 265	126303		
3881	Västra Strö		Eslöv	67	6	1 100	128505		
3885	Västra Tommarp		Trelleborg	99	7	1 416	128703		
3917	Västra Vemmenhög		Skurup	61	11	556	126404		
3889	Västra Vemmerlöv		Trelleborg	144	27	536	128704		
3893	Västra Virestad		Trelleborg	56	6	933	128718		
3921	Ålabodarna		Landskrona	112	6	1 801	128207		
3925	Åspinge		Hörby	79	27	288	126606		
3933	Öja		Ystad	62	6	1 030	128609		
3937	Önnköping		Hörby	148	22	664	126604		
3941	Örja		Landskrona	69	6	1 111	128211		
3945	Örtofta		Eslöv	179	12	1 439	128507		
3897	Östra Asmundtorp		Eslöv	72	12	626	128504		
3949	Östra Värlinge		Trelleborg	55	6	927	128705		
3953	Östraby		Hörby	169	21	802	126610		
Hallands län									
3965	Ala		Laholm	94	25	370	138101		
3969	Asige		Falkenberg	59	8	773	138204		
3973	Brattås + Torred + Tollesbur		Kungsbacka	344	85	404	138405		
3977	Brännögård		Hylte	149	12	1 271	131501		
4333	Bystaden		Varberg	56	10	546	138318		
3985	Bölse		Falkenberg	64	14	469	138209		
3989	Dagsås		Varberg	64	19	330	138309		
4027	Del av Glommen	Norr om Glommens tätort	Falkenberg	56	8	731	138209	F	
3993	Drängsered		Hylte	167	29	584	131503		
3997	Edenberga		Laholm	88	11	767	138107		
4001	Efra		Falkenberg	62	19	332	138207		
4005	Fagered		Falkenberg	137	30	454	138221		
4185	Falkenberg:1		Falkenberg	203	31	664	138201	F	
4321	Falkenberg:2		Falkenberg	55	8	702	138202		
4009	Fammarp		Halmstad	92	6	1 426	138009		
4013	Fjärås station		Kungsbacka	93	7	1 293	138412		
4017	Forsbäck + Kungsbacka:1		Kungsbacka	594	66	905	138404		
4021	Fridhemsberg		Falkenberg	69	21	322	138223		
4293	Frillesås		Kungsbacka	326	68	483	138407	F	
4173	Frösakull	Norr om tätorten	Frösakull						
		Frösakull	Halmstad	50	2	2 717	138009		
4309	Frösakull	Väster om tätorten	Frösakull						
		Frösakull	Halmstad	600	132	455	138009	F	
4335	Galtabäck		Varberg	80	14	576	138311		
4025	Getterön	Del av Getterön	Varberg	90	21	420	138301	F	
4033	Grimeton		Varberg	102	9	1 162	138308		
4029	Grimetons kyrkby		Varberg	59	6	1 021	138308		

Tabell 11. Småorter 1990 sorterade alfabetiskt länsvis*Rural localities 1990 alphabetically by county*

Kod	Småort	Namnkommentarer	Kommun	Folkmängd	Areal ha	Densitet, inv./km ²	Församlingskod	Frit.- andel på >50% 2 kom.	Delad
4037	Gällared		Falkenberg	89	27	328	138218		
4041	Gällinge		Kungsbacka	50	5	963	138409		
4045	Gödestad		Varberg	85	10	828	138306		
4317	<i>Hagryd-Dala + Hallen</i>		Kungsbacka	218	42	519	138405		
4049	Hanhals		Kungsbacka	106	22	490	138413		
4053	Hjälpared		Kungsbacka	295	58	508	138403		
4057	Hunnestad		Varberg	86	17	511	138307		
4061	Håfors		Kungsbacka	51	15	343	138410		
4065	Håkulla		Kungsbacka	93	11	884	138414		
4069	<i>Högås + Gundal</i>		Kungsbacka, Göteborg, Mölndal	241	64	374	138405		D
4073	Hönsaryd		Kungsbacka	127	8	1 505	138404		
4081	Johansfors		Halmstad	141	14	987	138017		
4085	<i>Järlöv + Fageråkra</i>		Varberg	69	20	351	138319		
4089	Karl Gustav		Varberg	73	10	762	138323		
4093	<i>Karsjö + Kärra</i>		Kungsbacka	61	11	543	138412		
4097	Kläppa		Kungsbacka	163	15	1 069	138408		
4101	Kornhult		Laholm	65	11	600	138106		
3981	<i>Kungsbacka:6</i>		Kungsbacka	51	7	725	138405		
4105	<i>Kungsbacka:9</i>		Kungsbacka	190	66	289	138405		
4249	<i>Kungsbacka:10</i>		Kungsbacka, Göteborg	83	12	687	138405		D
4181	<i>Kungsbacka:11</i>		Kungsbacka	116	19	601	138408		
3961	<i>Kungsbacka:12</i>		Kungsbacka	110	38	286	138414	F	
4077	<i>Kungsbacka:13</i>		Kungsbacka	64	13	502	138414		
4341	Kyrkotorp		Kungsbacka	50	6	790	138403		
4113	Källsjö		Falkenberg	127	25	499	138222		
4121	Kärradal	Del av Kärradal	Varberg	94	21	440	138314		
4117	<i>Laholm:1</i>		Laholm	111	26	431	138103		
4125	Lastad		Falkenberg, Varberg	50	17	295	138210		D
4129	Lerkil		Kungsbacka	229	94	244	138404	F	
4133	Lindberg		Varberg	90	12	723	138313		
4137	Ljungby		Falkenberg	147	14	1 073	138210		
4141	Lunnaberg		Kungsbacka	59	9	675	138404		
4145	Lynga kvarn		Halmstad	59	10	610	138011	F	
4149	Långaryd		Hylte	66	11	594	131504		
4153	<i>Löftaskog + Kärra</i>		Varberg	169	58	289	138321		
4157	Marbäck	Del av Marbäck	Halmstad	63	4	1 579	138003		
4161	Mästocka		Laholm	60	18	342	138111		
4165	Nissaström		Halmstad	90	14	622	138019		
4169	<i>Norby + Torås</i>		Kungsbacka	53	10	543	138404		
4179	Nyebro		Varberg	51	9	592	138320		
4189	Okome		Falkenberg	153	21	721	138217		
4193	Ringsegård		Falkenberg	267	30	887	138202		
4201	Råhagen		Kungsbacka	65	24	267	138404		
4205	<i>Sandhamn + Görvik</i>		Halmstad	138	26	541	138009		
4199	<i>Sandkärr + del av Rosendal</i>		Falkenberg	51	16	313	138209	F	
4209	Sandvad		Laholm	58	12	487	138107		
4213	Sibbarp		Varberg	83	12	693	138310		
4217	Sintorp		Kungsbacka	76	14	556	138407		
4221	<i>Skiftekärr + Stockamad</i>		Kungsbacka	165	37	451	138404		
4225	Skogaby		Laholm	88	12	709	138101		
4177	Skummeslövsstrand	Del av Skummeslövsstrand	Laholm	75	29	256	138105	F	
4229	Skår		Kungsbacka	97	32	306	138409		
4233	Skällåkra		Varberg	104	22	481	138320		
4237	Släp		Kungsbacka	137	43	322	138405		
4241	Slättåkra		Halmstad	157	21	741	138017		

Tabell 11. Småorter 1990 sorterade alfabetiskt länsvis
Rural localities 1990 alphabetically by county

Kod	Småort	Namnkommentarer	Kommun	Folkmängd	Areal ha	Densitet, inv./km ²	Församlingsskod	Frit.- andel på >50% 2 kom.	Delad
4245	<i>Spannarp + Himle</i>		Varberg	249	32	784	138312		
4253	<i>Stensjö + del av Stora Skipås</i>		Falkenberg, Halmstad	50	38	131	138207	F	D
4261	Stuv		Kungsbacka	57	11	540	138406		
4265	Svenstorp		Varberg	72	20	362	138313		
4109	<i>Södergården + Källekärr + Bäckén</i>		Kungsbacka	69	13	530	138404		
4325	Södra Näs		Varberg	113	23	489	138302	F	
4269	Sönnerbergen	Del av Sönnerbergen	Kungsbacka	58	14	408	138414	F	
4273	Torpa		Varberg	175	62	282	138314		
4277	Torstorp	Del av Torstorp	Varberg	58	3	1 895	138308		
4281	Tönnersjö	Del av Tönnersjö	Halmstad	75	7	1 085	138006		
4285	Ugglarp	Del av Ugglarp	Falkenberg	87	23	375	138207		
4289	Valinge		Varberg	82	14	598	138315		
4197	<i>Varberg:1</i>		Varberg	54	7	778	138305		
4257	<i>Varberg:5</i>		Varberg	51	7	701	138321		
4297	Vassbäck		Kungsbacka	219	65	339	138408	F	
4301	Veinge by		Laholm	69	10	681	138111		
4305	Vipekärr		Kungsbacka	365	61	595	138404		
4313	<i>Västra Hagen + Buera + Sevekulla</i>		Kungsbacka	536	174	309	138414		
4327	<i>Åkraberg + Lilla Sunnvära</i>		Varberg	70	19	361	138320		
4329	Ålstorp		Laholm	59	9	641	138107		
4337	Åskloster		Varberg	136	12	1 176	138318		
4345	Öjersbo		Kungsbacka	129	11	1 188	138403		
4349	Ölmanäs		Kungsbacka	190	44	432	138408	F	
Göteborgs och Bohus län									
4353	Ambjörnhagen		Göteborg	55	6	855	148036		
4361	Angered		Göteborg	517	122	422	148026		
4365	Aröd		Tjörn	150	17	871	141902		
4369	Aröd	N del av Aröd	Kungälv	85	25	344	148211		
4721	<i>Assmundtorp + Skändla</i>		Göteborg	100	16	610	148031		
4373	<i>Backa + Smeberg</i>		Tanum	71	11	671	143504		
4441	<i>Backen + Hultet</i>		Mölnadal	95	19	512	148102		
4377	Barnsjöområdet		Mölnadal	146	35	417	148103		
4385	<i>Berg + Skogen + Kamperöd</i>		Uddevalla	143	49	293	148509		
4425	Bergum	Del av Bergum vid Galgaberget	Göteborg	66	6	1 080	148027		
4389	Björlanda		Göteborg	267	56	475	148029		
4393	<i>Björöd + Skällsjöås</i>		Härryda	324	89	366	140102		
4381	<i>Borås + Benareby + Hyltan + Höga Hallar</i>		Härryda ¹⁾	402	164	244	140103		
4397	Brunnstorpsnäs	S delen av Brunnstorpsnäs	Göteborg	55	6	847	148031		
4401	Buslätt		Uddevalla	75	15	485	148505		
4405	Båleröd		Strömstad	132	18	725	148602		
4457	<i>Delar av Apelröd + Starrkärr + Krontofta</i>		Stenungsund	96	31	314	141503		
4409	<i>Delar av Kåkenäs och Nösnäs</i>		Stenungsund	65	14	477	141502		
4417	Djupe dal		Göteborg	66	7	909	148031		
4429	Dössebacka		Kungälv	62	11	569	148208		
4433	Edshultshall		Orust	60	5	1 154	142110	F	
4437	Eriksmyst		Härryda	73	18	405	140104		
4449	Fjällberg		Munkedal	74	15	482	143001		
4453	Flåghult		Strömstad	135	19	726	148602		
4465	<i>Gossbydal + Linnefjäll</i>		Göteborg	104	12	850	148028		
4469	Greggered		Mölnadal	67	14	494	148103		
9581	Grinneröd		Uddevalla	54	5	1 074	148502		
4473	Grötö		Öckerö	68	10	654	140701		

¹⁾ En mindre del av småorten hörde till Mölndals kommun före 1992-01-01. För enkelhetens skull har den förts helt på Härryda.

Tabell 11. Småorter 1990 sorterade alfabetiskt länsvis*Rural localities 1990 alphabetically by county*

Kod	Småort	Namnkommentarer	Kommun	Folkmängd	Areal ha	Densitet, inv./km ²	Församlingskod	Frit.- andel på >50% 2 kom.	Delad
4769	<i>Gullfjäll + Långekärr + Sunna</i>		Tjörn	160	52	305	141905	F	
4477	Gullholmen		Orust	156	19	811	142109		
4485	Gunnesby		Göteborg	73	17	435	148031		
9589	<i>Gårda + Berget</i>		Mölnadal	55	8	653	148103		
4489	Gökskulla		Härryda	130	26	499	140102		
4455	<i>Göteborg:7</i>	<i>Furåsen</i>	Göteborg	70	20	346	148027		
4687	<i>Göteborg:8</i>	<i>Rösbo</i>	Göteborg	57	12	467	148035		
4781	Hallen		Partille	84	27	312	140201		
4493	Halleröd		Göteborg	88	8	1 059	148035		
4501	Havstenssund		Tanum	177	19	938	143501		
4445	<i>Hede + Fisketorp</i>		Munkedal	57	17	328	143006		
4509	Hjälperöd		Orust	136	15	880	142104		
4513	<i>Hjälteby + Kråkedal + del av Sundsby</i>		Tjörn	152	65	236	141901		
4517	Holma		Uddevalla	68	10	649	148510		
4519	Huveröd	Västra delen av Huveröd	Stenungsund	52	14	372	141504		
9601	Håby		Munkedal	82	8	1 072	143002		
9605	Hårleby		Orust	56	12	453	142103		
4525	Häljeröd		Kungälv	83	25	329	148208		
9593	Hällebäck		Uddevalla	56	19	298	148509	F	
4529	Hällestrand		Strömstad	135	22	601	148602		
4507	<i>Härryda:8</i>	<i>Hjorthall</i>	Härryda	55	14	388	140102		
4531	<i>Härryda:9</i>		Härryda	57	16	356	140101		
9597	Härön		Tjörn	52	10	547	141905	F	
4533	Höga		Kungälv	63	8	779	148205		
4537	<i>Hövik + Berga</i>		Tjörn	362	217	167	141901	F	
4541	Iglatjärnet		Göteborg	50	7	716	148027		
4545	<i>Ingetorp + Tolleröd</i>		Kungälv	81	16	509	148211		
4717	<i>Inom Grokareby</i>		Kungälv	74	13	587	148209		
4549	Inseros		Mölnadal	92	25	368	148103		
4553	Kalvsund		Öckerö	192	16	1 170	140701		
4557	Kippholmen		Göteborg	88	7	1 354	148029		
4559	<i>Klevedalen + Dammen</i>		Orust	50	14	348	142103		
4561	Kovikshamn		Kungälv	73	9	835	148205		
4569	<i>Krokstrand + Kroken</i>		Strömstad	97	21	470	148602		
4573	Kulperöd		Kungälv	100	17	600	148206		
4577	Kungsviken		Orust	58	17	337	142110		
4581	Kville		Tanum	197	31	628	143506		
4585	Kvillehed		Göteborg	83	5	1 599	148031		
4589	Kyrkesund		Tjörn	123	13	953	141905		
4593	Kämpersvik		Tanum	82	13	654	143501		
4597	Käringön	C del av Käringön	Orust	131	6	2 073	142108		
4601	Köpstadsö		Göteborg	99	23	429	148037		
4605	<i>Lanesund + Svälte</i>		Uddevalla	101	45	222	148508	F	
4609	<i>Lilleby + Fåglevi</i>		Göteborg	634	79	800	148029		
4613	Lundby	S del av Lundby	Kungälv	58	6	901	148209		
9609	Lur		Tanum	67	25	265	143503		
4617	Längesjö		Tanum	56	32	175	143502		
4621	Låssby		Göteborg	141	28	510	148029		
4837	<i>Mossen + Mosskullen</i>		Göteborg	289	22	1 311	148028		
4357	<i>Myrebo + Sanvik + Lyse</i>		Göteborg	603	95	633	148028		
4625	<i>Myterna + Svankällan</i>		Göteborg	260	34	755	148031		
4505	<i>N del av Heestrand = Rådalen + Källeviken</i>		Tanum	81	14	590	143509		
4629	Nereby	Sjöhed + Nereby + Nerebyskogen	Kungälv	176	38	464	148204		
4641	<i>Nolvik</i>	Del av tätorten Nolvik	Göteborg	181	27	678	148029		
4633	Nolviks kile		Göteborg	84	10	883	148029		
4637	<i>Nord-Koster + Duvnäs</i>		Strömstad	97	19	508	148607	F	

Tabell 11. Småorter 1990 sorterade alfabetiskt länsvis*Rural localities 1990 alphabetically by county*

Kod	Småort	Namnkommentarer	Kommun	Folkmängd	Areal ha	Densitet, inv./km ²	Församlingsskod	Frit.- andel på >50% 2 kom.	Delad
9613	Norrmannebo		Kungälv	100	29	348	148208		
4649	Nya Längenäs		Härryda	190	19	1 009	140103		
4653	Nösund		Orust	70	27	261	142101	F	
4657	Pinntorp		Härryda	77	11	701	140102		
4661	Ranered		Mölnadal	160	46	349	148103		
4665	Restenäs	Restenäs internatskola	Uddevalla	116	21	557	148504		
4669	Resö	S delen av Resö	Tanum	136	53	257	143502		
4677	<i>Rya + Ryahed</i>		Härryda	203	35	577	140101		
4681	Rågårdsvik		Lysekil	62	9	667	148403		
4673	<i>Råssö + Sandbackarna + Liden + Gatelid</i>		Strömstad	112	16	697	148607		
4481	<i>Rävlanda + Högeröd</i>		Tjörn	56	22	249	141902		
4873	<i>Rödmyren + del av Röd</i>		Stenungsund	91	15	613	141503		
4685	Röra	Norra delen av Röra	Tjörn	75	39	192	141902	F	
4689	Saltkällan		Munkedal	58	10	607	143001		
4693	<i>Sandsbacka + Risbacka</i>		Härryda	130	39	331	140101		
4697	Sannäs		Tanum	91	13	720	143502	F	
4701	<i>Signehög + Nedre Bäck + Kållen</i>		Kungälv	73	31	239	148208		
4817	Sjöris		Munkedal	150	18	850	143001		
4705	Skalhamn		Lysekil	109	20	544	148402		
4713	Skeddalen		Göteborg	65	11	582	148028		
9617	Skredsvik		Uddevalla	51	5	1 118	148509		
9585	Skår	Del av Skår	Göteborg	57	6	1 000	148016		
4709	<i>Skårtorp + Knös</i>		Härryda	409	146	280	140101		
4645	Skäggered	N del av Skäggered	Mölnadal	68	12	553	148103		
4777	Skäggered	S del av Skäggered	Mölnadal	55	4	1 335	148103		
4723	Slussen		Orust	52	18	283	142106	F	
4725	Smedseröd		Uddevalla	54	12	452	148510		
4729	<i>Snugga + Eskilsby</i>		Härryda	187	34	547	140102		
4733	Snåkered		Härryda	164	59	277	140102		
9621	Solberg		Kungälv	54	7	789	148208		
4461	<i>Sponslätt + Saltebro</i>		Tanum	94	16	585	143509		
4741	Stenared		Göteborg	178	21	855	148027		
4745	Stenungsön		Stenungsund	145	40	360	141502		
4749	Stocken		Orust	139	10	1 347	142110		
4753	<i>Stockevik + Duvedalen</i>		Tjörn	90	33	276	141902		
4757	<i>Stora Bugårde + Södra Bua</i>		Härryda	178	66	268	140104		
4759	<i>Stora Höga</i>	Del av tätorten Stora Höga	Stenungsund	66	19	347	141505	F	
4773	Stora Svindal		Göteborg	79	8	1 005	148036		
4761	<i>Strand + Bräcke</i>		Uddevalla	128	41	309	148505	F	
4765	Sundansvik	V del av Sundansvik	Uddevalla	85	14	608	148508		
4789	<i>Säm + Tanums station</i>		Tanum	103	17	610	143502		
4737	<i>Södra delen av Starrkärr + Näs</i>		Stenungsund	330	87	381	141503		
4785	Tahult		Härryda	292	59	494	140102		
4793	<i>Tegelstrand + Vassviken</i>		Tanum	71	13	527	143509		
4797	Timmervik	Östra delen av Timmervik	Stenungsund,						
4801	Tjuvkil		Kungälv	76	18	420	141505	F	D
4805	Tjärnö		Kungälv	355	95	374	148206		
4809	Tofta		Strömstad	56	24	238	148607		
4813	Tolleby		Kungälv	76	30	254	148205		
4813	Tolleby		Tjörn	80	21	378	141902		
4821	Torvhög		Göteborg	148	11	1 325	148027		
4825	Trulsegården		Göteborg	170	13	1 269	148029		
4829	<i>Tulebo + Tulebo höjd</i>		Mölnadal	195	29	676	148102		
4833	Tultered		Partille	60	5	1 250	140201		
4841	Tådås		Tjörn	73	18	414	141905	F	

Tabell 11. Småorter 1990 sorterade alfabetiskt länsvis*Rural localities 1990 alphabetically by county*

Kod	Småort	Namnkommentarer	Kommun	Folkmängd	Areal ha	Densitet, inv./km ²	Församlingsskod	Frit.- andel på >50% 2 kom.	Delad
4845	<i>Ucklum + Grössby</i>		Stenungsund	215	28	773	141504		
4853	Ulvesund	Ö del av Ulvesund	Uddevalla	92	30	311	148504		
4857	Utby	S del av Utby	Uddevalla	125	24	530	148510		
4849	<i>Utebergshamn + Strandhamn</i>		Sotenäs	99	28	353	142705	F	
4497	<i>V del av Hassungared + Högaliden</i>		Mölnadal	92	17	539	148103		
4565	<i>V del av Kristevik + del av Sund</i>		Uddevalla	102	20	504	148508	F	
4861	Valsäng		Tjörn	145	27	536	141905	F	
4865	Vindön		Uddevalla	81	10	805	148508		
4869	<i>Västra Låssby</i>		Göteborg	71	7	978	148029		
4885	Västra Önneröd		Härreda	75	9	840	140102		
4521	Västra		Kungälv	59	12	474	148210		
4877	Åseby		Kungälv	106	37	288	148211		
4881	Åspered		Göteborg	56	4	1 261	148026		
4883	Ödsmål		Orust	51	13	383	142106		
4889	Östad		Tanum	178	17	1 018	143504		
Älvsborgs län									
4893	Aggetorp	Del av Aggetorp	Lerum	95	15	639	152403		
5209	<i>Ale:2</i>		Ale	88	28	318	152103		
5081	<i>Ale:3</i>		Ale	84	16	514	152105		
5145	<i>Alingsås:2</i>		Alingsås	124	40	308	158207		
5077	<i>Alingsås:5</i>		Alingsås	88	22	394	158209		
4901	<i>Almered + Bolg</i>		Mark	87	27	326	156304		
4905	Alsjön		Lerum	138	26	527	152403		
5285	Asketveten		Bengtstors	96	25	379	156008		
4909	<i>Asklanda + Ornunga</i>		Vårgårda	201	114	177	152710		
4913	<i>Backabo + del av Bäckebo</i>		Borås	81	26	309	158316		
5269	<i>Ballabo + Kyrkeby</i>		Lilla Edet	91	46	199	156206		
4921	Bergstena		Vårgårda	62	14	446	152702		
4925	Björkekärr		Alingsås	89	30	300	158201		
4997	<i>Blinneberg + Slittorp</i>		Ale	66	21	314	152103		
4929	Dalskog		Mellerud	168	39	429	156108		
5011	<i>Del av Gisslatorp + del av Brotorp</i>		Vårgårda	66	5	1 236	152701		
5247	<i>Del av Sunnanå</i>		Mellerud	50	8	609	156101		
5233	Dingelvik		Bengtstors	62	21	302	156006		
4933	<i>Edshult + Hulskog + Lida + Bäck</i>		Alingsås	90	27	328	158209		
4937	Edleskog		Åmål	112	16	680	158507		
4941	<i>Edsås + del av Skaftared</i>		Alingsås	117	35	336	158209		
4945	Ekebol		Bengtstors	67	36	188	156006		
4949	Ellenö		Färgelanda	77	7	1 142	150702		
4953	Erikslund		Svenljunga	94	11	887	156505		
4957	Erikstad		Mellerud	78	16	482	156104		
4961	Fjällastorp		Borås ¹⁾	53	12	457	158318		
4965	Floget		Vänernborg	58	15	380	158009		
4973	Folkesred		Ulricehamn	104	6	1 659	158414		
4977	Forsane		Vänernborg	120	26	470	158006		
4981	Fotskäl		Mark	194	36	544	156310		
4985	Fröskog		Åmål	106	19	561	158506		
4989	Funningen		Borås	69	7	925	158301		
4993	<i>Furuberg + Bennelyckan + Lillebo</i>		Lerum	268	81	330	152403		
5005	Gendalen		Alingsås	54	14	386	158205		
5009	Gingri		Borås	152	23	651	158309		
5013	Granbäcken		Borås	102	20	508	158320		
5017	Grunnebo		Vänernborg	72	12	621	158001		
5001	Gustavsfors		Bengtstors	146	40	369	156005		
5021	Hajom		Mark	76	22	350	156308		
5025	Heden	Del av Heden	Trollhättan	62	14	434	158107		

¹⁾ Två småorter ligger numera i Bollebygd kommun, som utbröts från Borås 1995-01-01.

Tabell 11. Småorter 1990 sorterade alfabetiskt länsvis*Rural localities 1990 alphabetically by county*

Kod	Småort	Namnkommentarer	Kommun	Folkmängd	Areal ha	Densitet, inv./km ²	Församlingsskod	Frit.- andel på >50% 2 kom.	Delad
5029	Hemsjö		Alingsås	101	28	365	158209		
5033	<i>Hjälmared + Röhult</i>		Alingsås	174	35	497	158201		
5037	Hol		Vänersborg	107	18	604	158009		
5041	Hol		Vårgårda	70	7	1 046	152706		
5049	Horla		Vårgårda	140	15	917	152705		
5053	Hudene		Herrljunga	116	28	410	156607		
5057	Hulared		Tranemo	86	7	1 267	155212		
5093	Hult		Ale	80	35	227	152104		
5059	Hulta		Mark	53	12	458	156302		
5061	Håbol		Dals-Ed	63	18	356	150401		
5065	Håcksvik		Svenljunga	109	33	325	156507		
5069	<i>Häggen + Flykanäs</i>		Mark	134	24	554	156304		
5073	<i>Hälltorp + del av Heden</i>		Lilla Edet	61	20	300	156204		
5085	Hössna		Ulricehamn	104	12	835	158420		
5089	Kasenberg		Åmål	104	12	877	158501		
5101	Kollanda		Ale	61	29	209	152104		
5105	Kristinelund		Vänersborg	50	14	348	158006		
5109	Krok		Mark	52	23	225	156303	F	
5113	Kullasand		Borås	61	7	857	158311		
4917	<i>Källäng + Backäckra</i>		Mark	79	8	1 008	156304		
5117	Köttkulla		Ulricehamn	109	20	532	158417		
5121	Lilla Bosnäs		Borås	129	59	218	158301		
5125	Lagmansholm		Vårgårda	156	20	795	152706		
5129	<i>Lekstorp + del av Aggetorp</i>		Lerum	125	24	530	152403		
5133	Lekvall		Lilla Edet	79	23	348	156207		
5221	<i>Lerum:1</i>		Lerum	77	21	371	152401		
5045	<i>Lerum:6</i>		Lerum	51	3	1 629	152404		
5137	Lillaskog		Mark	82	39	209	156305		
5289	Lindrum		Tranemo	129	11	1 190	155210		
5141	Lindskogen		Lerum	65	18	370	152402		
5149	Långared		Alingsås	173	50	346	158207		
5153	Lövekulle		Alingsås	105	38	279	158201		
5157	Lövhus		Alingsås	61	11	537	158209		
5161	Magra		Alingsås	194	31	630	158206		
5165	<i>Mjösund + Västersjön</i>		Lilla Edet	60	19	315	156206	F	
5169	Månstad		Tranemo	81	14	577	155207		
5173	Mårdaklev		Svenljunga	142	16	907	156504		
5177	Nordkroken		Vänersborg	277	39	719	158009		
5181	Norra Björke		Trollhättan	168	21	796	158102		
5185	Nårsbo		Alingsås	153	28	543	158210		
5189	Nössemark		Dals-Ed	50	29	171	150402		
5193	Prässebo		Lilla Edet	67	37	179	156205		
5273	<i>Rosenberg + Åkerström</i>		Trollhättan, Lilla Edet	66	16	405	158104		D
5197	Rådanefors		Färgelanda	103	32	325	150702		
5201	Röshult		Ulricehamn	137	9	1 597	158416		
5205	<i>Sandkullen + Sägarehagen</i>		Lerum	71	22	327	152402		
5213	Simmenäs		Alingsås	58	7	795	158201		
5217	Skår		Ale	50	17	303	152103		
5225	Stannum		Lerum	51	8	608	152403		
5237	<i>Stenkulla + Årred</i>		Borås ¹⁾	83	18	474	158318		
5241	<i>Sundet + Norsesund + Alingsås:2</i>		Lerum, Alingsås	266	79	335	152402		D
5245	<i>Sundholmen + Viskabacka</i>		Mark	97	17	586	156314		
5249	Torsbo		Ulricehamn	106	12	903	158416		
5253	Tosseryd		Borås	203	18	1 128	158309		
5229	Tvärred		Ulricehamn	61	17	354	158414		
5255	Vallby		Lilla Edet	51	18	276	156205		

¹⁾ Två småorter ligger numera i Bollebygd kommun, som utbröts från Borås 1995-01-01.

Tabell 11. Småorter 1990 sorterade alfabetiskt länsvis*Rural localities 1990 alphabetically by county*

Kod	Småort	Namnkommentarer	Kommun	Folk- mängd	Areal ha	Densi- tet, inv./km ²	Försam- lingskod	Frit.- andel på >50% 2 kom.	Delad
5257	Varvhult + Slättaryd + Källhult		Borås	68	29	232	158316		
4969	Vårgårda:1		Vårgårda	97	34	283	152701		
5261	Väne-Ryr		Vänersborg	77	15	520	158002		
5265	Vänersnäs		Vänersborg	112	57	197	158007		
5277	Ånimskog		Åmål	73	7	1 040	158505		
4897	Ålekulla		Mark	88	9	1 024	156316		
5281	Ödenäs		Alingsås	120	45	265	158210		
5293	Östadkulle + Sadelsten		Vårgårda	168	24	691	152701		
5297	Öxeryd		Lerum, Härryda	275	93	297	152401		D
Skaraborgs län									
5301	Baltak		Tidaholm	51	18	287	168505		
5305	Baskarp		Habo	96	9	1 017	162302		
5309	Berg		Skövde	109	48	227	168322		
5317	Björnhult + Grönestad + Hästebäcken		Habo	93	39	241	162303		
5401	Bogshult + Gälleberg		Tidaholm	89	35	252	168503		
5321	Borgunda		Falköping	97	15	664	168633		
5325	Brandstorp		Habo	131	26	504	162303		
5329	Brevik		Karlsborg	50	11	467	163702		
5337	Broddetorp		Falköping	152	25	613	168647		
5341	Brännebrona		Götene	67	12	540	166103		
5345	Bäreberg		Essunga	54	8	650	160303		
5349	Böja		Skövde	50	6	806	168325		
5353	Dimbo		Tidaholm	100	21	483	168515		
5357	Ekby		Mariestad	119	81	147	168005		
5365	Essunga	Del av Essunga (kyrkbyn)	Essunga	131	28	473	160304		
5369	Essunga	Del av Essunga (vid stationen)	Essunga	129	17	740	160304		
5333	Falköping:1		Falköping	84	50	168	168633		
5373	Flakeberg		Grästorp	74	7	1 039	160204		
5585	Flistad		Skövde	56	12	486	168326		
5589	Folkabo		Tidaholm	111	13	847	168512		
5377	Forshem		Götene	93	12	769	166117		
5381	Fröjered		Tidaholm	182	35	522	168507		
5385	Fåglum		Essunga	69	17	418	160306		
5577	Fägre		Töreboda	57	8	745	166307		
5389	Gillstad		Lidköping	155	26	592	168126		
5397	Granvik		Karlsborg	78	14	566	163704		
5497	Gullspång:1		Gullspång	100	29	342	164301		
5405	Gössäter		Götene	186	27	685	166116		
5313	Hasslerör	Del av Hasslerör	Mariestad	139	7	1 939	168015		
5409	Hasslerör	Del av Hasslerör (vid Hassle kyrka)	Mariestad	124	9	1 314	168015		
5413	Hasslösa		Lidköping	54	8	647	168123		
5417	Helås		Vara	190	27	691	166011		
5421	Horn		Skövde	53	30	175	168318		
5425	Hultet		Karlsborg	109	18	591	163704		
5429	Håkantorp		Vara	161	26	627	166004		
5433	Hönsa		Tibro	76	9	854	166202		
5437	Jula		Mariestad	146	21	684	168004		
5441	Kinne-Kleva		Götene	106	37	289	166114		
5445	Korsgården		Hjo	90	10	932	168406		
5449	Kungslena		Tidaholm	126	15	828	168519		
5453	Lagerfors		Töreboda	93	12	747	166309		
5393	Lidköping:1		Lidköping	78	32	241	168111		
5457	Lidängen		Hjo	61	8	753	168406		
5469	Lovene		Lidköping	129	10	1 299	168107		
5473	Låstad		Mariestad	67	15	433	168008		

Tabell 11. Småorter 1990 sorterade alfabetiskt länsvis*Rural localities 1990 alphabetically by county*

Kod	Småort	Namnkommentarer	Kommun	Folkmängd	Areal ha	Densitet, inv./km ²	Församlingsskod	Frit.- andel på >50% 2 kom.	Delad
5477	Marbogården		Lidköping	61	13	477	168129		
5481	Mariedal		Götene	53	5	1 082	166108		
5565	<i>Mariestad:1</i>		Mariestad	215	158	136	168013		
5485	Mellby		Lidköping	73	24	300	168106		
5493	Norra Härene		Lidköping	129	22	587	168121		
5501	Nybo		Skövde	94	7	1 341	168315		
5505	Nätebäcken		Habo	91	22	418	162303		
5509	Otterstad		Lidköping	105	21	506	168111		
5513	Rödån		Habo	55	14	380	162303		
5517	Salstad		Grästorp	94	10	969	160207		
5521	Sandtorp		Götene	82	7	1 102	166113		
5465	<i>Skara:1</i>		Skara	141	56	253	168205		
5489	<i>Skara:2</i>		Skara, Götene	64	17	377	168210		D
5525	Skärv		Skara	136	72	188	168207		
5529	Slätte		Töreboda	197	21	953	166302		
5533	<i>Spiken + Torp</i>		Lidköping	91	25	364	168111		
5541	Såtenäs		Lidköping	124	105	118	168118		
5545	Såtenäs villastad		Lidköping	104	19	544	168118		
5549	Säterkullen		Skövde	122	15	819	168314		
5553	Sätra		Karlsborg	59	15	400	163704		
5361	<i>Tidaholm:1</i>		Tidaholm	74	6	1 336	168516		
5557	Tidavad		Mariestad	79	17	458	168006		
5561	Tolsjö		Lidköping	109	29	372	168112		
5569	Tranum		Lidköping	57	11	511	168127		
5573	Truвет		Skövde	60	20	296	168317		
5581	Tumleberg		Vara	97	8	1 189	166010		
5593	Valtorp		Falköping	90	10	943	168638		
5597	Vilske-Kleva		Falköping	109	75	146	168609		
5601	Västerkärr		Habo	66	16	422	162301		
5605	Örslösa		Lidköping	220	34	642	168131		
5461	Östermalm		Lidköping	59	7	817	168122		
5609	Österäng		Götene	95	26	364	166117		
5613	Öttum		Vara	160	35	454	166030		
5617	Övre Stenhammar		Lidköping	72	14	514	168113		
Värmlands län									
5621	<i>Adolfsfors + Köla</i>		Eda	161	41	396	173005		
5857	Bergvik		Karlstad	75	8	908	178001		
5625	<i>Bjälverud + Gullsby</i>		Sunne	168	135	125	176605		
5629	<i>Torsby:3</i>	<i>Bograngen</i>	Torsby	153	56	272	173707		
5633	Borgvik		Grums	196	71	277	176402		
5637	Bortan		Arvika	68	35	192	178407		
5641	<i>Brandsbol + Forsnäs + Norra Bråne</i>		Sunne	66	29	224	176604		
5645	Brattfors		Filipstad	199	38	526	178203		
5649	Brattmon		Torsby	81	19	420	173708		
5653	<i>Byn + Hallen</i>		Hagfors	104	39	265	178302		
5657	Bäckalund		Sunne	85	27	310	176601		
5661	Dalby		Torsby	99	40	246	173708		
5971	<i>Del av Västra Sund</i>		Arvika	51	16	309	178402		F
5665	Dyvelsten		Forshaga	126	38	331	176301		
5669	Eda		Eda	86	48	180	173001		
5673	<i>Edsgatan + Höja + Björby + Gräsås</i>		Karlstad	135	38	359	178007		
5677	<i>Fensbol + del av Kallerud</i>		Torsby	139	62	225	173701		
5681	<i>Fiskevik + Bråten + Intaket</i>		Arvika	111	46	242	178408		
5685	<i>Flogned + Skarbol</i>		Eda	131	35	377	173005		
5689	Fröbol		Arvika	53	14	386	178409		
5773	Furuvik		Storfors	63	6	1 018	176003		
5697	Fölsbyn		Årjäng	54	22	245	176505		
5701	Gettjärn		Sunne	62	19	326	176601		

Tabell 11. Småorter 1990 sorterade alfabetiskt länsvis*Rural localities 1990 alphabetically by county*

Kod	Småort	Namnkommentarer	Kommun	Folkmängd	Areal ha	Densitet, inv./km ²	Församlingskod	Frit.- andel på >50% 2 kom.	Delad
5849	<i>Gisslebyn + Sillingeby + Viksfors</i>		Säffle	126	57	220	178512		
5705	Gräs		Hagfors	55	41	135	178305		
5709	Gumhöjden		Hagfors	80	22	364	178303		
5745	<i>Gunnarsby + Ingmår</i>		Sunne	93	45	205	176601		
5713	Gustavsfors		Hagfors	171	32	536	178303		
5729	<i>Hagfors:2</i>		Hagfors	52	7	728	178305		
5853	<i>Hammarö:1</i>		Hammarö	75	31	244	176101		
5717	Hara		Hagfors	71	24	298	178302		
5725	<i>Hynboholm + Grönäs</i>		Karlstad	162	37	435	178008		
5733	Hån		Årjäng	65	26	248	176508		
5737	Högvalta		Arvika	78	23	334	178402		
5741	Höje		Hagfors	57	14	404	178304		
5749	Järnskog		Eda	114	78	146	173003		
5919	<i>Kristinehamn:1</i>	<i>Torpa</i>	Kristinehamn	56	16	359	178105		
5753	Kyrknäs		Torsby	75	51	148	173703		
5757	Lekvattnet		Torsby	83	21	389	173702		
5761	Letafors		Torsby	63	11	577	173707		
5765	Liljedal		Grums	162	29	563	176403		
5769	Lindsfors		Karlstad	108	16	681	178006		
5777	Lungsund		Storfors	94	11	876	176003		
5781	Långban		Filipstad	88	27	327	178201		
5785	Lässerud		Eda	103	40	256	173005		
5789	Lövstaholm		Sunne	74	16	474	176605		
5797	Mangskog		Arvika	51	3	1 604	178410		
5801	Mossberg		Hagfors	67	32	208	178302		
5805	Mölnbacka		Forshaga	100	23	432	176302		
5821	<i>Nedre Rackstad + Holm</i>		Arvika	89	44	201	178402		
5809	Nybble		Kristinehamn	191	23	816	178105		
5813	Olsäter		Forshaga	122	27	453	176303		
5817	Ottebol		Arvika	108	31	346	178408		
5825	Ransby		Torsby	177	35	504	173708		
5829	Ransäter		Munkfors	151	21	728	176201		
5837	Rud		Karlstad	68	9	792	178008		
5833	<i>Rud + Ängen</i>		Hammarö	111	49	226	176101	F	
5845	Rådom		Torsby	100	44	229	173701		
5847	<i>Semnebyn + del av Fjäll</i>		Arvika	53	16	330	178405		
5885	Sillerud		Årjäng	105	10	1 057	176502		
5861	Slobyn		Arvika	60	30	202	178410		
5869	Stömnne		Arvika	83	36	228	178403		
5873	Sundhult		Torsby	72	16	460	173708		
5877	Sutterhöjden		Karlstad	80	30	267	178006		
5881	Svenneby		Torsby	74	22	343	173701		
5893	<i>Södra Borgeby + Gullsby</i>		Sunne	101	39	257	176601		
5889	Södra Ämterud		Eda	76	32	239	173001		
5897	Sörby		Hagfors	132	36	372	178304		
5901	<i>Sörmark + Millmark</i>		Torsby	71	48	149	173705		
5905	Tenvik		Årjäng	118	29	407	176502		
5909	Tjärnebacka		Arvika	55	12	445	178405		
5913	Tjärnheden		Forshaga	68	6	1 166	176303		
5917	Tolita	Del av Tolita	Kil	76	23	337	171501		
5921	<i>Torsby + Gjutaregården</i>		Sunne	140	82	170	176601		
5925	Trätlanda		Årjäng	61	22	275	176505		
5929	Tye		Hammarö	121	41	293	176101		
5841	<i>Tången + Rudshult + Östra Deje</i>		Forshaga	143	21	687	176302		
5933	Ulvby		Karlstad	68	9	751	178007		
5937	Utterbyn		Torsby	66	33	199	173701		
5965	<i>Västra Jössefors + Kolbotten</i>		Arvika	97	20	494	178409		
5941	Vadjetorp		Torsby	82	51	159	173701		
5945	Vikene		Arvika	50	13	389	178411		

Tabell 11. Småorter 1990 sorterade alfabetiskt länsvis*Rural localities 1990 alphabetically by county*

Kod	Småort	Namnkommentarer	Kommun	Folkmängd	Areal ha	Densitet, inv./km ²	Församlingskod	Frit.- andel på >50% 2 kom.	Delad
5949	Vitsand		Torsby	119	35	335	173703		
5953	Våle	Del av Våle	Karlstad	62	5	1 172	178008		
5865	Vägen		Storfors	52	10	520	176003		
5957	Vägsjöfors		Torsby	63	15	407	173703		
5961	Värmskog		Grums	69	12	577	176404		
5693	Västra Furtan		Arvika	122	21	570	178411		
5793	Västra Malsjö		Grums	59	10	578	176401		
5969	Västra Skymnäs		Hagfors	115	20	583	178304		
5973	Åshammar		Grums	122	17	730	176401		
5977	Ämtbjörk		Hagfors	105	53	197	178302		
5981	Önnerud		Torsby	84	18	468	173701		
5985	Östervallskog		Årjäng	105	40	260	176509		
5989	Överbyn		Torsby	64	30	214	173703		
Örebro län									
5993	Almbro		Örebro	69	8	902	188018		
5997	Anstorp		Örebro	68	8	833	188015		
6005	Avdala		Örebro	89	18	482	188011		
6009	Bastjärn		Ljusnarsberg	109	9	1 243	186402		
6013	Björnhammaren		Hallsberg	94	5	1 958	186106		
6017	Blixterboda		Lindesberg	56	13	415	188505		
6241	Bo		Örebro ¹⁾	65	13	520	188022		
6025	Bregårdsängarna		Karlskoga	124	14	867	188301		
6029	Dalkarlsberg		Nora	70	28	246	188405		
6033	<i>Del av Ekeby + del av Hagaby</i>		Kumla	65	17	381	188101		
6059	<i>Del av Gottsätter</i>		Örebro	85	24	356	188012		
6037	Ervalla		Örebro	143	13	1 083	188011		
6041	Ervalla station		Örebro	80	13	633	188012		
6045	Estabo		Askersund	74	23	321	188203	F	
6049	Fanthyttan		Lindesberg	127	47	270	188503		
6053	Fogdhyttan		Nora	50	12	419	188404		
6057	Frommestafallen		Kumla	52	22	232	188103		
6061	Gropen		Örebro ¹⁾	106	10	1 100	188025		
6117	Gropen	SV om Kvistbro k:a	Örebro ¹⁾	82	22	365	188025		
6069	Gällersta		Örebro	125	51	244	188018		
6073	Hampetorp		Örebro	283	75	376	188014		
6075	Hidinge		Örebro ¹⁾	56	14	409	188019		
6225	Hidingen		Lindesberg	53	13	400	188502		
6077	Hidingsta		Örebro	80	10	814	188017		
6089	Hörken		Ljusnarsberg	179	64	282	186402		
6093	Järle		Örebro	92	11	828	188011		
6097	Järnboås		Nora	80	15	551	188403		
6105	Kil		Örebro	81	7	1 101	188010		
6109	Klockhammar		Örebro	137	63	217	188010	F	
6113	Kvinnersta		Örebro	50	10	501	188012		
6177	Kvistbro		Örebro	56	11	526	188026		
6121	Kårberg		Askersund	128	29	436	188204		
6161	Latorp		Örebro	54	16	345	188008		
6125	Lerbäck		Askersund	136	9	1 549	188203		
6197	Lerviken		Ljusnarsberg	97	27	361	186402		
6129	<i>Lerången + Bäck</i>		Karlskoga	118	20	580	188301		
6137	Linnebäck		Karlskoga	138	33	419	188301		
6141	Långbyn		Örebro	65	14	464	188012		
6145	Mariedamm		Askersund	179	70	257	188203		
6149	Mark		Örebro	85	12	727	188004		
6153	Mårdshyttan		Lindesberg	57	6	945	188503		
6157	Norra Allmänningbo		Lindesberg	52	10	514	188507		

¹⁾ Fyra småorter ligger numera i Lekebergs kommun, som utbröts från Örebro 1995-01-01.

Tabell 11. Småorter 1990 sorterade alfabetiskt länsvis*Rural localities 1990 alphabetically by county*

Kod	Småort	Namnkommentarer	Kommun	Folk- mängd	Areal ha	Densitet, inv./km ²	Försam- lingskod	Frit.- andel på >50% 2 kom.	Delad
6169	Oppboga		Lindesberg	87	8	1 065	188505		
6173	Ormesta		Örebro	70	11	664	188004		
6181	Runnaby		Örebro	58	6	975	188003		
6185	Samsala		Hallsberg	88	23	385	186101		
6189	Saxhyttan		Hällefors	90	24	372	186302		
6193	Sikfors		Hällefors	84	18	479	186301		
6201	Skyllberg		Askersund	98	20	482	188204		
6205	Snavlunda		Askersund	85	9	992	188204		
6209	Sticksjö		Örebro	79	10	825	188027		
6065	Sundbotorp		Lindesberg	56	9	591	188507		
6221	Svennevad		Hallsberg	64	11	594	186105		
6223	Södra Runnaby		Örebro	60	10	582	188003		
6001	<i>Tovetorp + Arvaby + Lannafors</i>		Örebro ¹⁾	162	129	126	188007		
6229	Tybble		Örebro	150	66	227	188015		
6233	Tysslinge		Örebro	68	14	502	188008		
6237	Ullersätter		Lindesberg	86	19	449	188505		
6239	Vanneboda		Lindesberg	63	12	531	188504		
6165	Vinön		Örebro	54	31	174	188014	F	
6021	Västra Egnahem		Hällefors	60	7	894	186303		
6245	Åby		Örebro	106	7	1 452	188012		
6101	Åsbrohemmet		Askersund	57	9	664	188203		
6081	<i>Örebro:2</i>		Örebro	92	41	223	188008		
6085	<i>Örebro:3</i>		Örebro	74	38	193	188008		
6213	<i>Örebro:4</i>		Örebro	56	19	290	188017		
6133	<i>Örebro:5</i>		Örebro	92	27	343	188027		
Västmanlands län									
6249	Bjurfors		Norberg	50	4	1 139	196201		
6377	Borgåsen		Surahammar	66	6	1 187	190701		
6253	Borgåsund		Hallstahammar	102	7	1 423	196103		
6257	Broddbo		Sala	145	32	452	198101		
6261	<i>Färna + Bäck</i>		Skinnskatteberg	149	15	1 018	190403		
6265	Haga		Heby	82	30	272	191707		
6269	Haga		Surahammar	65	8	803	190701		
6273	<i>Harkie + Råtstock + Vretbo + Lötudden + Roligheten</i>		Västerås	83	47	176	198012		
6277	Hedkärra	N del av Hedkärra	Fagersta	152	16	925	198201		
6281	Hedåker		Sala	167	24	684	198102		
6285	Huddunge		Heby	101	12	854	191702		
6289	Jugansbo		Sala	60	9	701	198101		
6293	Karbenning		Norberg	158	22	730	196202		
6297	Karmansbo		Skinnskatteberg	101	47	215	190401		
6301	Kerstinbo		Heby	62	7	834	191705		
6305	Kila		Sala	107	9	1 173	198107		
6309	<i>Kärsta + Bredsdal</i>		Västerås, Enköping	198	13	1 512	198015		D
6313	Kölsta		Köping	54	6	875	198305		
6317	<i>Lunger + Södra Lunger</i>		Arboga	140	59	235	198404		
6321	Munga		Västerås	187	61	306	198006	F	
6325	Mölintorp		Hallstahammar	142	10	1 475	196104		
6329	Orresta		Västerås	80	4	2 216	198015		
6333	Rabostan		Kungsör	54	5	1 098	196001		
6337	Rosshyttan		Sala	55	14	404	198102		
6341	<i>Saladamm + Åby</i>		Sala	158	35	450	198101		
6345	Seglingsberg		Surahammar	53	8	678	190702		
6349	Sevalla		Västerås	62	8	821	198019		
6353	<i>Sundbo + Brandbo</i>		Fagersta	106	39	272	198201		

¹⁾ En mindre del ligger numera i Lekebergs kommun, som utbröts från Örebro 1995-01-01.

Tabell 11. Småorter 1990 sorterade alfabetiskt länsvis

Rural localities 1990 alphabetically by county

Kod	Småort	Namnkommentarer	Kommun	Folkmängd	Areal ha	Densitet, inv./km ²	Församlingsskod	Frit.- andel på >50% 2 kom.	Delad
6357	Svanå		Västerås	60	10	630	198005		
6361	Sörby + Bondfallet		Fagersta	55	19	292	198202		
6365	Torpaslätt		Kungsör	77	6	1 368	196003		
6369	Vad		Sala	52	6	857	198106		
6373	Varmsätra		Sala	56	6	1 009	198104		
6381	Åkesta		Västerås	72	4	1 714	198007		
6383	Åndesta		Västerås	108	6	1 739	198013		
6385	Ängelsberg		Fagersta	106	18	595	198202		
Kopparbergs län									
6389	Almo		Leksand	80	14	564	202904		
6393	Andersbo + Sågsbo		Falun	84	36	231	208011		
6397	Arkhyttan		Säter	160	34	473	208202		
6401	Arvet	S del av Arvet	Rättvik	61	12	503	203104		
6405	Aspeboda + Ljusdal + Storgården + Nygården		Falun	371	198	187	208004		
6409	Backa	V del av Backa	Hedemora	60	4	1 527	208301		
6413	Backa		Rättvik	132	37	361	203101		
6461	Backa	Ö del av Backa	Hedemora	55	10	526	208301		
6417	Bergsgården + Järgarvet		Falun	165	54	308	208003		
6421	Bispberg		Säter	119	22	531	208201		
6425	Bispbergshyttan + Kalarbo + Hällbo		Säter	98	21	459	208202		
6429	Björka		Gagnef	90	23	395	202602		
6433	Björnsjö		Smedjebacken	170	36	476	206101		
6437	Blyberg		Älvdalen	102	28	361	203902		
6441	Bodarna		Gagnef	94	25	370	202602		
6445	Bodarne + Uddsarvet + Åkre		Säter	74	17	447	208203		
6449	Bomsarvet + Blecktorp + Gerbergård		Borlänge	120	20	593	208101		
6453	Bondarvet + Nickarvet + del av Kolarbo		Avesta	135	80	169	208404		
6465	Bröttjärna		Gagnef	134	34	398	202601		
6469	By		Avesta	100	38	266	208403		
6473	Dalfors + Böle		Rättvik	58	15	377	203104		
6589	Del av Igeltjärna + del av Brovallen		Avesta	97	20	478	208405		
6485	Drevdagen		Älvdalen	98	38	257	203905		
6489	Fagerbacken	N del av Fagerbacken	Borlänge	70	10	697	208102		
6497	Fjäkelmyra + Skomsarby		Borlänge	107	17	626	208102		
6961	Floda + Baggbo + Bäck		Borlänge	202	93	218	208102		
6501	Fornby		Avesta	55	15	357	208402		
6505	Fäggeby		Säter	112	18	639	208202		
6481	Färjbacken + Täktberget		Gagnef	129	15	836	202602		
6509	Gagnefsbyn + Nordåker		Gagnef	67	23	291	202602	F	
6513	Garpenbergs gård		Hedemora	55	14	387	208302		
6517	Garsås		Mora	194	86	225	206201		
6521	Gopa		Falun	64	35	185	208011		
6525	Gopshus		Mora	85	61	139	206201		
6529	Grevbo		Borlänge	69	9	744	208102		
6537	Grådö		Hedemora	85	11	760	208301		
6541	Gräv		Gagnef	91	28	327	202602		
6549	Gärdås + Jägra		Malung	141	35	406	202302		
6553	Gävunda		Mora	102	56	184	206205		
6557	Hagge		Smedjebacken	340	48	715	206101		
6561	Halvars		Smedjebacken	53	10	533	206101	F	
6565	Hede		Avesta	107	24	452	208403		
6569	Heden		Leksand	116	27	434	202901		
6573	Heden		Älvdalen	82	50	165	203904		
6853	Hobborn + Boda		Falun	69	21	337	208007		
6577	Hulån + Ilbäcken		Vansbro	178	19	924	202101		
6581	Hökviken		Falun	80	33	245	208003		
6585	Ickorrbotten		Ludvika	55	4	1 244	208501		

Tabell 11. Småorter 1990 sorterade alfabetiskt länsvis*Rural localities 1990 alphabetically by county*

Kod	Småort	Namnkommentarer	Kommun	Folkmängd	Areal ha	Densitet, inv./km ²	Församlingskod	Frit.- andel på >50% 2 kom.	Delad
6949	<i>Idre</i>	Del av tätorten Idre	Älvdalen	69	10	701	203905		
6593	<i>Ingvallsbenning + Lerbo</i>		Hedemora	91	19	491	208301		
6597	<i>Jobsbo + Marleberg</i>		Smedjebacken	199	28	719	206101		
6601	Jularbo		Avesta	92	20	464	208404		
6605	Jäder		Avesta	102	10	1 009	208404		
6609	Järnsta		Ludvika	51	32	158	208503		
6493	<i>Karlsbyheden + Finngärdet +del av Karlsbyn</i>		Falun	95	25	377	208007		
6613	Klenshyttan		Ludvika	51	14	378	208501		
6617	Kniva		Falun	124	31	395	208005		
6621	Kolpebo		Smedjebacken	63	9	702	206102		
6625	<i>Kolviken + Kölnäs</i>		Smedjebacken	102	41	246	206101		
6629	<i>Korsheden + Blomsteränget</i>		Smedjebacken	60	35	171	206102		
6633	Korskrogen		Avesta	51	12	436	208405		
6637	Kullsveden		Säter	99	42	237	208201		
6641	Kvarntäkt		Falun	68	31	218	208008		
6645	<i>Kyna + Tomnäs</i>		Borlänge	115	44	263	208103		
6649	Kyrkberget		Säter	218	24	898	208202		
6653	Kårtäkt		Falun	52	8	620	208007		
6673	<i>Liden + Kittan</i>		Älvdalen	101	27	368	203902		
6677	Lilla Snöån	S del av Lilla Snöån	Smedjebacken	69	17	417	206101		
6681	<i>Lindan + Baggavet + Hällsarvet</i>		Borlänge	178	51	352	208102		
6685	Lindvallen		Malung	60	9	675	202305	F	
6689	Lumsheden		Falun	172	65	266	208008		
6693	<i>Lund + Gammelgård</i>		Avesta	97	30	323	208404		
6877	<i>Långsjö + Västansjö + Hovgården + Skärsjö</i>		Borlänge	221	58	381	208102		
6697	Maggås		Orsa	53	24	221	203402		
6705	Myrheden		Gagnef	78	20	392	202602		
6749	<i>N del av Plintsberg + Tällbergs station</i>		Leksand	110	15	717	202901		
6997	Nedre Österfors		Gagnef	52	21	245	202602		
6709	Nittsjö		Rättvik	55	10	559	203101		
6713	Noret		Vansbro	162	23	715	202101		
6717	Norr Amsberg		Borlänge	104	30	346	208102		
6721	Norra Kättbo		Mora	80	42	191	206205	F	
6965	Norra Västansjö	N del av Norra Västansjö	Ludvika	56	23	248	208503		
6725	Norrbo		Ludvika	114	52	220	208503		
6729	Norsbo		Falun	62	25	248	208004		
6733	<i>Olsbacka + Åkern + Karlsvik</i>		Falun	76	35	215	208004		
6737	<i>Olshyttan + Vibberbo</i>		Hedemora	102	41	251	208301		
6741	<i>Opsaheden + Tuvheden</i>		Vansbro	226	18	1 266	202104		
6745	Oxberg		Mora	183	140	131	206201		
6753	Ramsnäs		Falun	59	33	178	208007		
6757	<i>Rexbo + Morsveden + Svedjelund</i>		Falun	73	28	264	208011		
6761	<i>Risheden + Valla</i>		Malung	52	24	218	202303		
6769	Ryssa		Mora	74	16	467	206203		
6773	<i>Rågsveden + Näset</i>		Vansbro	162	20	816	202104		
6777	Rämshyttan		Borlänge, Ludvika	79	26	304	208102		D
6781	Rörbäcksnäs		Malung	179	99	180	202303		
6785	Rörshyttan		Hedemora	59	38	153	208303		
6657	<i>S del av Kåtilla</i>		Älvdalen	75	16	468	203902		
6789	Saxhyttan		Ludvika	160	76	210	208503		
6793	Silvhyttan		Smedjebacken	145	12	1 209	206101		
6797	Skamhed	N del av Skamhed	Vansbro	100	18	542	202101		
6941	Skamhed	S del av Skamhed	Vansbro	58	15	382	202101		
6801	Skaraborg		Säter	61	5	1 196	208204		
6805	Skeppmora		Ludvika	97	44	223	208501		
6809	Skälö	S del av Skälö	Vansbro	104	19	553	202101		
6813	<i>Smedsbo + Stråtenbo</i>		Falun	211	66	320	208004		
6817	Sonnboåsen		Avesta	116	21	543	208405		

Tabell 11. Småorter 1990 sorterade alfabetiskt länsvis

Rural localities 1990 alphabetically by county

Kod	Småort	Namnkommentarer	Kommun	Folkmängd	Areal ha	Densitet, inv./km ²	Församlingskod	Frit.- andel på >50% 2 kom.	Delad
6825	Stenis		Mora	185	77	241	206201		
6829	Stjärnsund		Hedemora	191	53	359	208303		
6477	Stora Dicka		Avesta	82	18	467	208404		
6833	Stora Skedvi kyrkby		Säter	153	13	1 163	208202		
6837	Stora Snöån		Smedjebacken	88	17	531	206101		
6841	Strand		Falun	62	12	514	208005		
6845	Strandbro		Borlänge	66	11	602	208102		
6849	Styrsjöbo		Leksand	61	25	241	202901		
6857	Svartnäs		Falun	81	19	418	208009		
6861	Svedjan		Gagnef	66	14	480	202602		
6865	Sälen + Torvallen		Vansbro	104	13	772	202104		
6869	Sätra		Rättvik	61	15	397	203101		
6957	Sätra		Leksand	100	23	438	202903		
6873	Söder Rälta		Leksand	61	18	334	202902		
6661	Södra Kättbo		Mora	55	22	248	206205		
6881	Sörbo		Falun	67	31	216	208005		
6885	Sörbo		Borlänge, Säter	57	13	450	208102		D
6889	Sörsjön	Ö del av Sörsjön	Malung	60	16	367	202305		
6893	Toftbyn + Backa + Gråsala		Falun	268	94	285	208008		
6897	Tuna-Hästberg		Borlänge	189	72	262	208102		
6901	Tyna		Vansbro	120	16	773	202103		
6545	Täppan + Gubbo + Simonsbo		Smedjebacken	160	42	381	206101		
6905	Uppbo + Nedernora		Säter	65	13	492	208202		
6533	Uppsälje	Del av Uppsälje (ej den del som kallas Gruvan)	Vansbro	106	18	575	202101		
6909	Uppsälje	S del av Uppsälje	Vansbro	116	25	462	202101		
6913	Vallerås		Malung	143	49	294	202302		
6917	Vintjärn		Falun	107	41	259	208008		
6921	Väsa		Älvdalen	164	40	407	203902		
6925	Västberg	N del av Västberg	Rättvik	130	25	527	203101		
6929	Västgärdet		Rättvik	56	15	369	203101		
6933	Västkusten		Hedemora	60	8	772	208301		
6669	Västra Lernbo		Smedjebacken	76	34	225	206101		
6945	Västra Stackmora		Orsa	52	11	484	203402		
6937	Västjärna + Östjärna		Gagnef	53	17	317	202602		
6665	Ytterboda + S del av Överboda		Leksand	73	30	244	202901		
6969	Yttertänger + S del av Övertänger		Falun	209	127	165	208010		
6973	Åberga		Orsa	52	16	332	203402		
6953	Ål-Kilen		Leksand	87	19	448	202903		
6977	Äggen + Säljåker		Malung	101	28	355	202302		
6981	Ängesgårdarna + Tägtgårdarna		Borlänge	58	17	336	208102		
6985	Östanbyn		Avesta	103	25	406	208406		
6989	Östantjärna + Färnviken		Falun	72	16	442	208005		
6993	Österby + Östansjö		Falun	82	39	212	208008		
7001	Österå		Falun	77	15	520	208003		
6457	Östra Born		Rättvik	79	27	297	203101		
6821	Östra Stackmora		Orsa	162	47	345	203402		
7005	Östra Öje		Malung	56	22	250	202302		
7009	Övertänger	N del av Övertänger	Falun	188	48	394	208010		
Gävleborgs län									
7285	Allmänninge	NO del av Allmänninge	Gävle	95	14	656	218006		
7405	Allmänninge	SV del av Allmänninge	Gävle	70	9	765	218006		
7217	Arbrå + Norra kyrkbyn		Bollnäs	159	79	201	218309		
7013	Axmarby		Gävle	94	58	163	218003		
7021	Berg		Hofors	101	37	274	210402		

Tabell 11. Småorter 1990 sorterade alfabetiskt länsvis*Rural localities 1990 alphabetically by county*

Kod	Småort	Namnkommentarer	Kommun	Folkmängd	Areal ha	Densitet, inv./km ²	Församlingskod	Frit.- andel på >50% 2 kom.	Delad
7017	<i>Berg + Bäck</i>		Gävle	197	44	449	218004		
7353	<i>Berg + Sjökalla</i>		Gävle	64	23	273	218003		
7025	Berga		Söderhamn	128	56	227	218205		
7029	Bjuråker		Hudiksvall	115	11	1 087	218409		
7033	<i>Bjästa + del av Vade</i>		Nordanstig	94	27	347	213205		
7533	Björke	Ö delen av Björke (V delen är tätort)	Gävle	162	22	752	218005		
7037	Bodås		Hofors	140	20	684	210402		
7039	Bondarv		Ljusdal	66	22	297	216107		
7041	Borg	N del av Borg	Söderhamn	70	9	738	218209		
7045	<i>Borka + Ö del av Holmen</i>		Hudiksvall	62	25	251	218407		
7049	Brännäs		Hudiksvall	94	23	407	218409		
7053	Byn		Nordanstig	104	50	209	213204		
7057	Bönan		Gävle	246	23	1 060	218001		
7449	<i>Del av Vi + Högsten</i>		Söderhamn	55	16	348	218208		
7409	<i>Delar av Söräng + Norrbo + Bodåker</i>		Bollnäs	97	32	303	218303		
7061	Ellne		Söderhamn	121	40	304	218205		
7065	<i>Eskön + Esköränningen</i>		Gävle	70	27	261	218005		
7069	Fagersta		Hofors	201	34	600	210401		
7073	Flästa	S del av Flästa	Bollnäs	123	31	402	218309		
7077	Flästa	N del av Flästa	Bollnäs	67	20	329	218309		
7281	Forsa		Nordanstig	72	41	174	213202		
7081	Forsbacka		Söderhamn	135	31	436	218209		
7085	<i>Fredriksfors + Jobsmyra + S del av Gåsbacka</i>		Hudiksvall	200	47	427	218408		
7089	Freluga	Ö del av Freluga	Bollnäs	95	22	441	218303		
7473	Freluga	V del av Freluga	Bollnäs	50	9	550	218303		
7489	<i>Frölland + Glimsta + Hallsta + Hjortsta + Åsak</i>		Hudiksvall	139	77	180	218412		
7097	Gammelfäbodarna		Ockelbo	72	36	202	210102	F	
7101	Gammelsträng		Hudiksvall	61	13	475	218410		
7105	Gammsätter		Nordanstig	66	27	242	213205		
7109	<i>Glössbo + Överbo</i>		Bollnäs	82	91	90	218304		
7113	Gränsfors	NV del av Gränsfors	Nordanstig	66	16	426	213205		
7117	Gäddvik		Ovanåker	59	28	210	212103		
7121	<i>Gällsta + Husta</i>		Nordanstig	72	22	330	213204		
7485	Hagen	Del av Hagen	Hudiksvall	50	14	365	218408		
7125	<i>Hagsta + Storvadsbro</i>		Gävle	185	83	223	218003		
7129	Hallen		Bollnäs	185	74	251	218306		
7131	<i>Hamra</i>		Ljusdal	109	69	159	216102		
7133	Harkskär	N del av Harkskär	Gävle	50	12	419	218005		
7137	Hassela kyrkby		Nordanstig	188	39	481	213206		
7141	<i>Heden + Grophamre</i>		Ljusdal	121	16	753	216101		
7145	Hedvigsfors		Hudiksvall	52	6	821	218409		
7149	Hertsjö		Bollnäs	68	15	460	218303		
7153	Hillevik		Gävle	84	7	1 226	218005		
7157	Holmsveden		Söderhamn	141	36	388	218203		
7161	<i>Holmsveden + Viken</i>		Ljusdal	150	58	260	216106		
7165	<i>Hovsätter + S del av Häcksta</i>		Hudiksvall	76	37	208	218404		
7169	Hållsta		Hudiksvall	103	38	275	218403		
7173	<i>Hålsjö + Bästdal + del av Stensgårde</i>		Hudiksvall	218	64	338	218410		
7177	Häcklinge		Gävle	150	17	878	218006		
7181	Hällbo		Bollnäs	179	45	399	218303		
7185	Hästbo		Gävle	71	19	384	218006		
7189	<i>Högbo + Överby + Västanås</i>		Sandviken	133	47	284	218101		
7193	Idenor		Hudiksvall	76	16	476	218402		
7197	<i>Ina + Sund</i>		Söderhamn	144	35	417	218205		
7201	Johannesberg		Hudiksvall	73	7	1 115	218408		
7205	<i>Klapparvik + Malenedal</i>		Söderhamn	71	20	362	218209		
7209	Kramsta		Ljusdal	68	18	385	216107		

Tabell 11. Småorter 1990 sorterade alfabetiskt länsvis

Rural localities 1990 alphabetically by county

Kod	Småort	Namnkommentarer	Kommun	Folkmängd	Areal ha	Densitet, inv./km ²	Församlingskod	Frit.- andel på >50% 2 kom.	Delad
7213	<i>Kungsgården + Fors</i>		Söderhamn	142	26	542	218209		
7221	Kårböle		Ljusdal	146	69	212	216105		
7225	Källsjön		Ockelbo	104	10	1 010	210101		
7229	<i>Lindefallet + Östra Bölan</i>		Hudiksvall	128	52	244	218407		
7241	<i>Långnäs + Tjärnäs</i>		Hofors	98	17	591	210401		
7243	Lörstrand		Ljusdal	53	12	430	216107		
7245	Lövbacken		Sandviken	135	8	1 722	218101		
7249	Lövriset		Ovanåker	50	5	1 087	212102		
7253	Malsta		Hudiksvall	152	52	291	218404		
7261	Mellanfjärden		Nordanstig	102	19	526	213203		
7265	Mo		Söderhamn	149	45	330	218207		
7269	Morängsviken	NV del av Morängsviken	Nordanstig	61	5	1 242	213202		
7273	<i>Måga + Rolfhamre</i>		Ljusdal	183	46	400	216101		
7277	Mårtsbo		Gävle	98	43	229	218002		
7297	Norrbyn		Bollnäs	81	29	277	218306		
7301	Näs		Sandviken	107	31	349	218102		
7305	<i>Näsbyn + Bredåker</i>		Hudiksvall	103	41	250	218408		
7237	<i>Näsbyn + Ö del av Långhed</i>		Ovanåker	115	58	197	212103		
7309	Onsäng		Söderhamn	113	22	504	218205		
7313	Oppala		Gävle	119	20	601	218005		
7317	Orbaden		Bollnäs	103	41	252	218309		
7321	Oslättfors		Gävle	50	13	371	218005		
7325	<i>Parten + Hov</i>		Bollnäs	76	47	163	218309		
7329	Ringa		Söderhamn	71	22	321	218209		
7333	Rogsta		Hudiksvall	161	16	998	218404		
7337	<i>Råbacka + Tjärnäs</i>		Hofors	137	18	756	210402		
7341	Röste	S delen av Röste	Bollnäs	79	21	380	218303		
7345	<i>Saltvik + Nätvik + Enoksnäs</i>		Hudiksvall	68	42	161	218402	F	
7289	<i>Silfors + Norra Långhed + V del av Långhed</i>		Ovanåker	131	67	195	212103		
7349	Simeå		Bollnäs	65	20	323	218308		
7351	Sjöbo		Ljusdal	67	16	420	216101		
7357	<i>Skensta + Kolsta</i>		Söderhamn	74	31	239	218209		
7361	Skärså		Söderhamn	107	15	719	218209		
7365	Skästra		Ljusdal	83	30	273	216107		
7369	Småmuren		Gävle	53	31	169	218005	F	
7373	Stenbäcken		Ockelbo	160	28	572	210102		
7375	Stigen		Sandviken	54	6	935	218102		
7377	Stocksbo		Ljusdal	173	104	167	216104		
7381	Storhaga		Ljusdal	89	11	820	216101		
7257	Storsveden		Ovanåker	70	22	312	212103		
7509	Storsveden		Nordanstig	88	27	326	213204		
7385	Sunnanå		Söderhamn	139	56	250	218206		
7389	Svedja		Hudiksvall	85	23	369	218408		
7393	Sågtäkten		Nordanstig	78	19	401	213202		
7397	Sälgsjön		Gävle	114	26	435	218006		
7399	Sörljusne		Söderhamn	55	11	504	218204		
7401	<i>Sörrå + Måsta + Björka</i>		Hudiksvall	152	22	689	218403		
7413	Tandsjöborg		Ljusdal	126	79	160	216102		
7541	Totra	Ö del av Totra	Gävle	55	8	663	218003		
7417	Trogsta		Hudiksvall	102	27	382	218411		
7421	Trönö		Söderhamn	169	38	446	218208		
7233	<i>Trönö + Långbro</i>		Söderhamn	65	26	249	218208		
7425	Ullungsfors		Ovanåker	128	21	606	212101		
7429	Ulvsta		Ljusdal	141	31	455	216107		
7433	Ulvsta		Ockelbo	87	27	322	210102		
7437	Utvalnäs		Gävle	72	18	398	218001		
7441	Vattlång		Nordanstig	83	31	264	213202		
7445	Vatträng		Nordanstig	116	35	329	213202		

Tabell 11. Småorter 1990 sorterade alfabetiskt länsvis*Rural localities 1990 alphabetically by county*

Kod	Småort	Namnkommentarer	Kommun	Folkmängd	Areal ha	Densitet, inv./km ²	Församlingskod	Frit.- andel på >50% 2 kom.	Delad
7453	Via + Bro		Hudiksvall	104	35	298	218404		
7455	Vik		Bollnäs	56	10	538	218303		
7461	Voxnabruk	S del av Voxnabruk	Ovanåker	128	37	346	212102		
7465	Välsta		Hudiksvall	62	41	151	218404		
7469	Västansjö		Hudiksvall	62	6	1 071	218409		
7093	Västra Föne		Ljusdal	80	31	255	216104		
7477	Västra Höle		Bollnäs	130	23	577	218304		
7481	Växbo		Bollnäs	155	86	181	218303		
7493	Ytterbyn		Sandviken	54	15	370	218103		
7497	Ytterharnäs		Gävle	119	15	769	218002		
7293	Åbyggeby	Del av tätorten Åbyggeby	Gävle	114	41	276	218005		
7501	Åbyggeby	V delen av Åbyggeby	Ockelbo	53	8	700	210102		
7505	Åbyggeby	Ö delen av Åbyggeby	Ockelbo	53	5	1 011	210102		
7513	Älgered		Nordanstig	65	29	222	213205		
7517	Ångebo + Ståläng		Hudiksvall	84	29	292	218409		
7521	Östansjö		Söderhamn	73	43	172	218205		
7525	Österbor + Österänge		Sandviken	125	59	211	218105		
7457	Österbyggebo		Gävle	50	24	204	218004		
7529	Österböle		Bollnäs	113	49	229	218304		
7537	Östra Höle		Bollnäs	77	34	229	218304		
7545	Övre Storvik	N del av Övre Storvik	Sandviken	70	17	417	218102		
Västernorrlands län									
7813	Arlum + del av Stöndar		Sollefteå	87	37	233	228311		
7553	Attmar		Sundsvall	125	36	350	228109		
7557	Banafjäl		Örnsköldsvik	90	26	347	228410		
7565	Bergom		Örnsköldsvik	107	16	673	228407		
7571	Bjässhammarn		Sundsvall	59	8	728	228108		
7573	Björknäset		Sollefteå	63	12	525	228303		
7577	Björkä		Sollefteå	95	21	462	228312		
7581	Björkön		Sundsvall	127	47	270	228110		
7585	Boda + Lidensboda		Sundsvall	67	45	147	228113		
7591	Boltjärn		Ånge	54	12	455	226002		
7593	Borgsjöbyn		Ånge	113	23	492	226002		
7597	Brunge + Solberg		Härnösand	168	28	600	228004		
7601	Byberget		Ånge	52	38	137	226003		
7605	Byråker + del av Helgum		Härnösand	96	17	570	228006		
7609	Bäckaskog		Sollefteå	57	30	189	228304		
7861	Bölen + Skulnäs		Örnsköldsvik	86	18	486	228407		
7613	Dekarsön		Örnsköldsvik	74	13	563	228402		
7647	Del av Forsmo		Sollefteå	55	10	578	228305		
7757	Del av Munkbyn + del av Munkbysjön		Ånge	92	26	360	226004		
7785	Del av Norrfällsviken + Hamnslätten		Kramfors	90	14	666	228204		
7945	Del av Nässland + Nässlandsbro + Kragom		Härnösand	93	17	544	228006		
7873	Del av Solum + Brödlösa		Sundsvall	70	11	618	228105		
7973	Del av Ön + del av Sand		Sollefteå	131	41	320	228305		
7981	Del av Östby + del av Ö		Ånge	76	12	645	226002		
7617	Dombäck		Örnsköldsvik	139	40	346	228410		
7621	Drömme		Örnsköldsvik	67	13	500	228406		
7625	Edsele		Sollefteå	193	39	499	228314		
7629	Edsta		Sundsvall	61	25	244	228107		
7633	Erikslund		Ånge	197	44	446	226002		
7865	Fanbyn		Sundsvall	67	33	204	228107		
7637	Fannbyn		Örnsköldsvik	101	28	361	228404		
7645	Flärke		Örnsköldsvik	64	21	304	228411		

Tabell 11. Småorter 1990 sorterade alfabetiskt länsvis
Rural localities 1990 alphabetically by county

Kod	Småort	Namnkommentarer	Kommun	Folkmängd	Areal ha	Densitet, inv./km ²	Församlingskod	Frit.- andel på >50% 2 kom.	Delad
7649	Fröland		Härnösand	54	13	423	228006		
7653	<i>Gallsätter + Yttered</i>		Kramfors	68	23	300	228203		
7657	Graninge bruk		Sollefteå	61	11	568	228303		
7661	Gullgård		Ånge	106	21	504	226004		
7665	Gådeå		Härnösand	87	19	469	228006		
7669	Gåsnäs		Sollefteå	94	21	458	228306		
7677	Haffsta		Örnsköldsvik	74	7	1 032	228408		
7681	Hallsta		Ånge	120	14	852	226002		
7685	Hallstanäs		Kramfors	71	18	398	228207		
7689	Helgum	Del av Helgum	Sollefteå	173	27	639	228307		
7693	Hemling		Örnsköldsvik	83	22	380	228412		
7549	Holm		Sundsvall	188	44	429	228112		
7793	Hornön		Kramfors	114	34	336	228202		
7697	<i>Hov + Nävsta</i>		Sundsvall	87	17	520	228106		
7953	<i>Härnösand:8</i>		Härnösand	98	15	671	228006		
7701	Hörningsholm		Sundsvall	150	57	261	228104		
7705	Invik		Kramfors	57	12	473	228206		
7709	Järkvissle		Sundsvall	98	41	237	228113		
7561	<i>Klingsta + Berge + del av Allsta</i>		Sundsvall	292	70	419	228108		
7827	<i>Knävland + del av Påläng</i>		Sundsvall	58	15	387	228106		
7713	<i>Kubbe + Norrfjärke</i>		Örnsköldsvik	148	56	263	228404		
7717	Kungsnäs		Sundsvall	123	23	545	228106		
7721	Kyrkdal		Kramfors	71	13	542	228209		
7725	<i>Kårsta + Kävsta + Harvom</i>		Sundsvall	191	47	410	228111		
7729	Kölsillre		Ånge	70	13	520	226003		
7765	<i>Lerviken + Myrbodarna + Vikarbodarna + Skatan</i>		Sundsvall	179	84	214	228110	F	
7733	Ljustorp		Timrå	200	47	426	226202		
7737	<i>Lo + Fröksmon</i>		Kramfors	165	39	420	228208		
7741	<i>Loön + del av Hammarsön</i>		Kramfors	63	33	192	228208		
7745	Lunde		Sundsvall	53	10	556	228108		
7747	Lungsjön		Sollefteå	51	16	318	228315		
7749	Midskogsbron		Sundsvall	75	16	476	228101		
7753	Mosjö	Del av Mosjö	Örnsköldsvik	63	18	349	228405		
7761	Myckelgensjö		Örnsköldsvik	94	52	182	228404		
7773	Naggen		Ånge	102	39	262	226004		
7777	Nedre Strömnäs		Sollefteå	60	6	1 026	228315		
7913	<i>Norra Vattjom + Rude</i>		Sundsvall	202	42	483	228108		
7789	<i>Norrstig + Saltvik</i>		Härnösand	171	27	623	228006		
7797	Nyhamn		Kramfors	111	14	770	228207		
7801	Nyliden		Örnsköldsvik	110	21	536	228412		
7805	Näske		Örnsköldsvik	113	30	372	228407		
7809	Nötbolandet	Del av Nötbolandet	Örnsköldsvik	65	8	821	228408		
7817	Omne		Kramfors	76	22	349	228204		
7821	Ovansjö		Ånge	88	24	370	226002		
7825	Prästmon		Kramfors	158	28	569	228210		
7829	Ramsås	Del av Ramsås	Härnösand	97	31	315	228006		
7769	Resele		Sollefteå	128	34	380	228306		
7833	Runsvik		Sundsvall	78	18	440	228108		
7837	Rådom		Sollefteå	57	15	375	228307		
7841	Råsmon		Sollefteå	61	26	238	228308		
7845	<i>Röde + Båräng</i>		Sundsvall	185	27	674	228104		
7849	Sel		Kramfors	52	25	205	228211		
7853	Sillre		Sundsvall	70	13	544	228113		
7857	Skorped		Örnsköldsvik	190	21	900	228405		
7781	<i>Skärpe + del av Nordanås</i>		Örnsköldsvik	62	12	511	228408		
7877	<i>Skärted + Sprängsviken + del av Nänsjö</i>		Kramfors	132	37	352	228201		
7869	Solberg		Sundsvall	88	25	359	228110		
7589	Stensätter	Del av Stensätter	Kramfors	54	14	388	228211		
7569	Strinne		Kramfors	104	16	655	228207		

Tabell 11. Småorter 1990 sorterade alfabetiskt länsvis*Rural localities 1990 alphabetically by county*

Kod	Småort	Namnkommentarer	Kommun	Folkmängd	Areal ha	Densitet, inv./km ²	Församlingskod	Frit.- andel på >50% 2 kom.	Delad
7673	<i>Sundsvall:9</i>		Sundsvall	108	64	170	228110		
7881	Svanön		Kramfors	157	16	975	228201		
7889	Sörfors		Sundsvall	108	24	446	228109		
7885	<i>Sörgården + del av Byn</i>		Härnösand	73	12	598	228004		
7949	<i>Timrå:1</i>		Timrå	96	14	673	226201		
7893	<i>Torrsjö + Skärsätt</i>		Sundsvall	61	35	175	228110		
7897	<i>Ultrå + Skjollsta + del av Hanaberg</i>		Härnösand	91	26	346	228004		
7901	Undrom		Sollefteå	112	26	430	228311		
7905	<i>Utvik + Öden (del av Ullånger)</i>		Kramfors	87	19	469	228206		
7909	Vallen		Sollefteå	65	58	112	228309		
7917	<i>Veda + del av Mörtsal</i>		Härnösand	138	21	657	228002		
7921	<i>Viforsen + Vi + Tunbyn</i>		Sundsvall	156	45	350	228108		
7641	<i>Viken + Finnsta</i>		Ånge	159	97	165	226004		
7925	Viksjö		Härnösand	134	14	929	228005		
7929	Viksmon		Sollefteå	88	30	296	228303		
7933	Viskan		Sundsvall	123	22	566	228107		
7937	<i>Västerro + Lillro</i>		Sundsvall	92	19	490	228106		
7941	<i>Västerrå + Österrå</i>		Sollefteå	83	24	339	228306		
7957	Åsmon		Sollefteå	119	28	424	228308		
7961	Åstön		Timrå	57	26	216	226204	F	
7965	<i>Ångom + Sundsudden</i>		Sundsvall	61	28	217	228110		
7969	Ödsgårdsmon		Sollefteå	55	16	350	228314		
7977	<i>Östanskär + del av Arklo</i>		Sundsvall	109	33	330	228111		
7985	<i>Österlo + del av Västerlo</i>		Sundsvall	87	30	291	228107		
7989	Österås		Sollefteå	69	19	360	228305		
7993	<i>Östloning + del av Västloning</i>		Sundsvall	92	44	209	228111		
7997	Överturingen		Ånge	96	42	228	226003		
8001	Övre Tunbyn		Sundsvall	69	34	204	228108		
Jämtlands län									
8005	Alsen		Krokom	107	26	419	230910		
8009	Aspåsnäset		Krokom	86	42	205	230903		
8113	Berg		Berg	197	66	300	232601		
8015	Bjärme		Östersund	77	21	366	238004		
8017	<i>Björnänge + del av Hårbörsta</i>		Åre	82	21	384	232101		
8021	Bonäset		Åre	54	11	496	232104		
8025	Borgvattnet		Ragunda	73	29	248	230303		
8305	<i>Brattbyn + Sund</i>		Bräcke	67	33	202	230506		
8029	Bruksvallarna		Härjedalen	73	4	1 785	236106		
8373	<i>Bye + Överbyn</i>		Östersund	89	45	198	238006		
8033	Byn		Krokom	57	21	278	230904		
8041	Börtnan		Berg	50	23	216	232606		
8045	<i>Del av Döviken + del av Krångede</i>		Ragunda	81	32	254	230301		
8167	<i>Del av Gärde + Joxåsen + del av Botåsen</i>		Berg	59	19	316	232603		
8049	Ede		Krokom	101	25	401	230908		
8053	Fanbyn		Bräcke	85	36	237	230505		
8037	<i>Fillsta + Knytta + Böle</i>		Östersund	81	35	233	238002		
8061	<i>Fyrås + Solberg</i>		Strömsund	147	91	162	231304		
8253	Genvalla		Östersund	61	12	520	238002		
8065	Gevågsstranden		Ragunda	68	22	304	230301		
8069	Gimdalen		Bräcke	59	23	261	230502		
8073	<i>Grytan + Optand</i>		Östersund	347	125	279	238007		
8077	Hallviken		Strömsund	92	39	237	231304		
8085	Handsjön		Berg	52	12	433	232608		
8089	Handöl		Åre	94	35	270	232101		
8093	Hara		Östersund	175	54	324	238003		
8097	Havsnäs		Strömsund	72	47	153	231302		
8101	Haxäng		Östersund	68	11	612	238005		
8105	Hedeviken		Härjedalen	158	49	323	236105		

Tabell 11. Småorter 1990 sorterade alfabetiskt länsvis

Rural localities 1990 alphabetically by county

Kod	Småort	Namnkommentarer	Kommun	Folkmängd	Areal ha	Densitet, inv./km ²	Församlingskod	Frit.- andel på >50% 2 kom.	Delad
8109	Herrö		Härjedalen	131	43	304	236101		
8117	Hunge		Bräcke	70	12	563	230507		
8121	Huså		Åre	74	24	314	232104		
8125	Husås		Östersund	84	27	315	238009		
8129	Hålland		Åre	128	32	405	232105		
8133	Häggsjövik		Krokom	54	56	97	230907		
8137	Hägra + Fannbyn		Krokom	143	30	484	230901		
8145	Hällesjö		Bräcke	55	42	132	230503		
8149	Härke		Östersund	83	20	405	238002		
8157	Höglunda		Ragunda	55	12	459	230304		
8165	Jormvattnet		Strömsund	110	104	106	231305		
8169	Kall		Åre	101	43	236	232104		
8173	Kaxås		Krokom	144	18	819	230908		
8177	Kluk		Krokom	84	22	381	230910		
8181	Klövsjö		Berg	312	176	177	232607		
8185	Korsta + Prästlägden		Östersund	71	14	495	238009		
8189	Krokvåg	Del av Krokvåg	Ragunda	87	46	191	230301		
8193	Krångede	Del av Krångede	Ragunda	57	16	364	230301		
8197	Kyrktåsjö		Strömsund	144	33	440	231308		
8201	Kövra		Berg	87	20	426	232604		
8205	Landön		Krokom	74	20	367	230908		
8209	Laxsjö		Krokom	119	34	347	230905		
8217	Linsell		Härjedalen	70	27	264	236102		
8221	Ljungdalen		Berg	85	104	82	232605		
8225	Lofsdalen		Härjedalen	118	58	203	236102	F	
8229	Långå		Härjedalen	85	36	235	236105		
8233	Lövberga		Strömsund	77	29	265	231301		
8237	Marieby		Östersund	228	61	374	238006		
8241	Mattmar	Del av Mattmar	Åre	172	33	516	232102		
8249	Myre		Berg	52	8	648	232603		
8257	Månsåsen		Åre	74	20	367	232107		
8261	Mårdsjö		Ragunda	50	19	264	230304		
8265	Nilsvallen		Härjedalen	92	13	714	236101		
8269	Norderåsen		Östersund	75	33	228	238010		
8273	Norråker		Strömsund	152	25	607	231308		
8277	Nyhem		Bräcke	126	44	288	230502		
8281	Näs		Östersund	71	17	409	238004		
8285	Ocke		Åre	107	36	297	232103		
8289	Ottsjö		Åre	70	37	187	232105	F	
8293	Oviken		Berg	165	23	723	232603		
8297	Ragunda	Del av Ragunda (vid kyrkan)	Ragunda	127	25	512	230301		
8301	Ragunda	Del av Ragunda (vid järnvägen)	Ragunda	102	20	520	230301		
8081	Ragunda:2		Ragunda	88	9	933	230301	F	
8245	Rissna		Bräcke	84	15	548	230505		
8309	Rötviken		Krokom	74	33	226	230907		
8313	Sikås		Strömsund	156	88	177	231304		
8317	Skålan		Berg	126	43	290	232607		
8321	Slandrom		Östersund	95	33	289	238002		
8341	Solberg + Sörviken		Östersund	137	27	508	238007		
8325	Storlien		Åre	157	19	841	232101		
8329	Storsjö		Berg	138	126	109	232605		
8333	Strand		Strömsund	140	75	186	231301		
8057	Sundsjö		Bräcke	138	13	1 060	230505		
8213	Sännsjölandet + del av Lillsjöhögen		Östersund	124	20	625	238009		
8161	Södra Söre		Östersund	125	33	382	238009		
8337	Sörbygden		Bräcke	93	42	224	230503		
8345	Torvalla		Östersund	60	12	491	238007		

Tabell 11. Småorter 1990 sorterade alfabetiskt länsvis*Rural localities 1990 alphabetically by county*

Kod	Småort	Namnkom- mentarer	Kommun	Folk- mängd	Areal ha	Densi- tet, inv./km ²	Försam- lingskod	Frit.- andel på >50% 2 kom.	Delad
8349	Tulleråsen		Krokom	105	17	636	230908		
9625	Tullingsås		Strömsund	157	35	444	231301		
8013	Täng	Del av Täng	Krokom	66	11	612	230904		
8353	Tännaldalen		Härjedalen	85	46	185	236107	F	
8357	Tännäs		Härjedalen	145	135	108	236107		
8153	Ullån		Åre	110	15	740	232101		
8361	Utanede	Del av Utanede	Ragunda	75	31	238	230302		
8365	Valsjöbyn		Krokom	67	28	238	230907		
9629	Vemhån		Härjedalen	82	28	293	236104		
8369	Vigge		Berg	141	38	366	232601		
8375	Vålådalen		Åre	54	9	608	232105		
8377	Västeråsen		Ragunda	63	18	344	230302		
8385	Ytterberg		Härjedalen	59	18	321	236101		
8389	Ånn		Åre	114	41	276	232101		
8393	Åse		Krokom	59	17	356	230910		
8381	Ångsmon		Östersund	118	18	665	238007		
8141	Östersund:4		Östersund	284	113	252	238007		
8397	Överammer		Ragunda	126	41	309	230301		
Västerbottens län									
8401	Agnäs		Bjurholm	184	55	332	240301		
8405	Ammarnäs		Sorsele	135	39	344	242201		
8409	Aspeå		Nordmaling	102	51	201	240102		
8413	Aspliden		Malå	90	33	269	241801		
8417	Avaträsk		Dorotea	124	56	221	242501		
8421	Baggböle		Umeå	77	18	438	248002		
8425	Balsjö		Bjurholm	91	31	293	240301		
8429	Barsele		Storuman	114	26	442	242101		
8433	Betsesele		Lycksele	74	17	427	248101		
8437	Bjurfors		Skellefteå	64	30	215	248204		
8441	Bjurträsk		Norsjö	93	21	440	241702		
8445	Björksele		Lycksele	150	45	334	248103		
8449	Blattnicksele		Sorsele	204	32	641	242201		
8453	Blåviksjön + Söderfors		Lycksele	50	12	431	248101		
8457	Bodbyn		Umeå	169	20	830	248009		
8461	Bodbysund		Skellefteå	71	26	276	248211		
8465	Boviken		Skellefteå	169	37	462	248206		
8469	Bratten		Lycksele	113	25	446	248101		
8473	Brattfors		Nordmaling	96	23	419	240102		
8477	Bredträsk		Bjurholm	61	19	322	240301		
8479	Brännland		Umeå	74	13	551	248002		
8481	Båtvik		Skellefteå	74	35	211	248207		
8485	Båsksele		Vilhelmina	75	19	396	246201		
8489	Bösta		Umeå	156	28	558	248004		
8493	Dalkarlså		Robertsfors	95	30	315	240901		
8497	Degernäs		Umeå	122	33	374	248004		
8601	Del av Hössjö	Västra delen	Umeå	97	20	476	248004		
8603	Del av Hössjö	Östra delen	Umeå	62	11	583	248004		
8639	Del av Kroksjö		Umeå	58	13	462	248003		
8501	Dikanäs		Vilhelmina	197	59	334	246201		
8505	Djäkneboda		Robertsfors	120	42	284	240901		
8509	Djäkneböle		Umeå	140	31	456	248004		
8513	Ekträsk		Vindeln	52	26	199	240401		
8517	Falmark		Skellefteå	59	29	200	248203		
8521	Finnträsk		Skellefteå	57	17	326	248208		
8525	Flarken		Robertsfors	156	22	694	240904		
8529	Flurkmark		Umeå	245	46	532	248002		
8533	Forsmark		Storuman	58	16	369	242101		
8537	Frostkåge		Skellefteå	155	44	353	248207		

Tabell 11. Småorter 1990 sorterade alfabetiskt länsvis*Rural localities 1990 alphabetically by county*

Kod	Småort	Namnkommentarer	Kommun	Folkmängd	Areal ha	Densitet, inv./km ²	Församlingsskod	Frit.- andel på >50% 2 kom.	Delad
8545	Gamla Falmark		Skellefteå	140	34	414	248203		
8549	Gravmark		Umeå	91	20	461	248009		
8553	Gräsmyr		Nordmaling	197	23	845	240102		
8557	Gummark		Skellefteå	118	44	266	248204		
8561	Gårdsmark		Skellefteå	62	25	247	248204		
8565	Hedlunda		Lycksele	204	26	797	248101		
8569	Hemavan		Storuman	171	61	281	242103		
8573	Hjoggbölefors		Skellefteå	70	10	678	248203		
8577	Hjuken		Vindeln	72	17	424	240401		
8581	Holmön		Umeå	60	31	195	248010		
8585	Husbondliden		Lycksele	55	16	342	248101		
8589	Håkmark		Umeå	77	27	287	248002		
8593	Håknäs		Nordmaling	160	33	492	240102		
8597	Högländ		Dorotea	83	33	254	242501		
8609	Järvsjö		Vilhelmina	65	35	186	246201		
8613	Kalvträsk		Skellefteå	117	29	402	248212		
8617	Karlsbäck		Bjurholm	59	22	265	240301		
8621	Kassjö		Umeå	109	32	339	248002		
8625	Klabböle		Umeå	59	12	480	248004		
8629	Klimpfjäll		Vilhelmina	187	52	359	246201		
8633	Klutmark		Skellefteå	167	31	538	248204		
8769	<i>Kläppen + del av Ragvaldsträsk</i>		Skellefteå	72	30	239	248204		
8637	Knaften		Lycksele	154	30	508	248101		
8641	Kvarnåsen		Norsjö	131	17	774	241702		
8645	Kåddis		Umeå	104	21	486	248002		
8649	Laiksjö		Dorotea	56	11	489	242501		
8653	Latikberg		Vilhelmina	60	41	146	246201		
8657	Lavsjö		Dorotea	61	12	515	242501		
8661	Laxbäcken		Vilhelmina	53	38	139	246201		
8665	Liden		Skellefteå	75	10	743	248207		
8669	Ljusvattnet		Skellefteå	80	26	309	248211		
8673	Långsjöby	Östra delen	Storuman	88	24	374	242101		
8677	Långsjöby	Västra delen	Storuman	75	32	232	242101		
8681	Långviken		Skellefteå	78	24	325	248204		
8685	Lövliden		Vilhelmina	142	12	1 205	246201		
8689	Malgovik		Vilhelmina	153	40	379	246201		
8693	Meselefors		Vilhelmina	84	14	597	246201		
8697	Mjövattnet		Skellefteå	70	12	568	248211		
8701	Mullsjö		Nordmaling	86	31	279	240102		
8705	<i>Mångbyn + del av Bodan</i>		Skellefteå	134	20	685	248210		
8709	Nedre Åbyn		Skellefteå	113	37	307	248211		
8713	Nerbyn		Umeå	84	13	658	248004		
8605	Norra Innervik	Norra Innervik	Skellefteå	91	15	589	248204		
8717	Norrbyberg		Lycksele	73	61	120	248101		
8721	Norrbyn		Umeå	153	32	480	248007		
8725	Norrfors		Nordmaling	144	23	632	240101		
8729	Norrångträsk		Skellefteå	87	20	445	248208		
8733	Norrmjöle		Umeå	88	35	248	248007		
8737	Norsjövallen		Norsjö	116	20	587	241702		
8741	Nyhamn		Skellefteå	115	11	1 052	248204		
8745	Nyåker		Nordmaling	168	23	722	240102		
8749	Nästansjö		Vilhelmina	124	31	405	246201		
8753	Olofsfors		Nordmaling	60	7	890	240102		
8757	Pauträsk		Storuman	64	26	250	242101		
8761	Pengfors		Vännäs	60	15	411	246001		
8765	Penglund		Vännäs	72	11	664	246001		
8767	Pengsjö		Vännäs	51	12	428	246001		
8773	Renholmen		Skellefteå	61	23	268	248207	F	

Tabell 11. Småorter 1990 sorterade alfabetiskt länsvis*Rural localities 1990 alphabetically by county*

Kod	Småort	Namnkommentarer	Kommun	Folkmängd	Areal ha	Densitet, inv./km ²	Församlingskod	Frit.- andel på >50% 2 kom.	Delad
8777	Renström		Skellefteå	120	11	1 091	248209		
8781	Rentjärn		Malå	102	18	580	241801		
8785	Risbäck		Dorotea	72	7	992	242502		
8789	Risliden		Norsjö	105	22	482	241702		
8793	Rödånäs		Umeå	71	11	642	248003		
8797	Rödåsel		Umeå	142	27	517	248003		
8801	Rökå		Malå	125	20	637	241801		
8805	Sandfors		Skellefteå	99	18	537	248206		
8809	Saxnäs		Vilhelmina	121	43	280	246201		
8813	Sikeå		Robertsfors	102	27	379	240903		
8817	<i>Sikeå hamn + Brännstan</i>		Robertsfors	82	29	282	240903		
8821	Sjöbotten		Skellefteå	107	38	282	248203		
8825	Skansholm		Vilhelmina	74	18	407	246201		
8829	Skarvsjöby		Storuman	122	34	356	242101		
8833	Skivsjön		Vindeln	108	35	311	240401		
8837	Skravelsjö		Umeå	122	30	403	248004		
8841	Slipstensjön		Vindeln	95	36	267	240402		
8845	Slussfors		Storuman	96	22	428	242101		
8849	Storkågeträsk		Skellefteå	86	31	277	248206		
8853	Storseleby		Vilhelmina	69	18	394	246201		
8857	Strand		Vännäs	175	53	331	246001		
8861	Strycksele		Vindeln	136	31	435	240402		
8863	Ström		Umeå	74	22	344	248004		
8865	Strömbäck		Umeå	129	14	915	248004		
8869	Strömfors		Skellefteå	176	29	601	248205		
8873	<i>Stålberget + Frostkågemarken</i>		Skellefteå	57	14	406	248207		
8877	Stöcksjö		Umeå	193	34	567	248004		
8881	Sunnansjö		Nordmaling	95	60	158	240102		
8885	Svanabyn		Dorotea	103	29	360	242501		
8889	Svansele		Norsjö	133	42	314	241702		
8893	Tegsnäset		Vindeln	72	22	325	240401		
8897	Tuvträsk		Lycksele	72	17	434	248101		
8901	Tväråbäck		Vännäs	118	22	545	246001		
8905	Tåme		Skellefteå	55	19	283	248207		
8909	Umgransele		Lycksele	124	42	294	248101		
8913	Uppstoppet		Skellefteå	56	9	594	248203		
8917	Uttersjöbäcken		Skellefteå	55	11	488	248210		
8921	Varuträsk		Skellefteå	54	13	424	248204		
8925	Vebomark		Skellefteå	96	22	431	248210		
8929	Vormsele		Lycksele	69	22	313	248103		
8933	Vänjaurbäck		Lycksele	66	9	768	248101		
8937	Vännfors		Vännäs	133	43	311	246001		
8953	<i>Vännäs:1</i>		Vännäs	69	4	1 659	246001		
8541	Västra Gavsele		Åsele	60	55	109	246301		
8941	Västra Hjoggböle		Skellefteå	61	12	504	248203		
8945	Västra Ormsjö		Dorotea	73	44	167	242501		
8949	Västra Spöland		Vännäs	162	29	553	246001		
8957	Yttersjö		Umeå	144	24	611	248004		
8961	Yttertavle		Umeå	59	7	877	248005		
8965	Åbyn		Skellefteå	121	25	490	248207		
8969	Åkullsjön		Robertsfors	193	25	781	240902		
8973	Åmliden		Norsjö	85	17	513	241702		
8977	Åskilje		Storuman	107	18	598	242101		
8985	Östanbäck		Skellefteå	145	28	526	248207		
8989	Östra Falmark		Skellefteå	92	28	325	248203		
8981	Östra Örträsk		Lycksele	139	30	468	248104		
8993	Överboda		Umeå	202	35	583	248002		
8997	Överklinten		Robertsfors	153	33	464	240902		

Tabell 11. Småorter 1990 sorterade alfabetiskt länsvis*Rural localities 1990 alphabetically by county*

Kod	Småort	Namnkommentarer	Kommun	Folkmängd	Areal ha	Densitet, inv./km ²	Församlingskod	Frit.- andel på >50% 2 kom.	Delad
Norrbottens län									
9001	Aapua		Övertorneå	168	48	348	251802		
9005	Aareavaara		Pajala	85	38	225	252101		
9009	Abborrträsk		Arvidsjaur	162	38	425	250502		
9013	Abisko		Kiruna	89	15	586	258401		
9017	Ale		Luleå	100	24	423	258003		
9021	Alsån		Överkalix	60	19	322	251301		
9025	Armasjärvi		Övertorneå	85	114	75	251803		
9029	Arnemark		Piteå	96	24	407	258103		
9033	Auksjaur		Arvidsjaur	99	51	194	250502		
9037	Avan		Luleå	186	46	406	258003		
9041	Björkfors		Kalix	103	39	264	251401		
9045	Boheden		Överkalix	70	37	187	251301		
9049	Bredsel		Älvsbyn	168	60	278	256002		
9053	Brändön		Luleå	184	36	505	258003		
9057	Brännberg		Boden	156	26	612	258201		
9061	Bränslan		Luleå	57	13	439	258003		
9065	Buddbyn		Boden	62	20	306	258201		
9069	Bärtnäset		Piteå	69	28	246	258105		
9073	Böle		Luleå	86	32	267	258004		
9077	Börjelsbyn		Kalix	72	19	375	251401		
9081	Börjeslandet		Luleå	90	23	391	258003		
9085	Degerbäcken		Boden	146	24	614	258201		
9089	Dokkas		Gällivare	66	34	195	252301		
9093	Edet		Piteå	133	37	357	258103		
9101	Fällträsk		Luleå	60	39	155	258003		
9105	Granholmen		Kalix	72	22	333	251401		
9109	<i>Grundvik + Edet</i>		Piteå	128	43	297	258102		
9113	Hedensbyn		Överkalix	65	12	523	251301		
9117	Holmträsk		Piteå	112	30	380	258105		
9119	Holmträsk		Kalix	62	18	345	251401		
9121	Idivuoma		Kiruna	103	58	179	258403		
9125	Innanbäcken		Kalix	119	22	544	251401		
9129	Jockfall		Överkalix	99	25	391	251301		
9133	<i>Juhonpieti + Erkheikki</i>		Pajala	170	74	229	252101		
9137	Jänkisjärvi		Övertorneå	63	37	171	251801		
9145	Järvträsk		Arvidsjaur	51	29	178	250501		
9149	Kaalasjärvi		Kiruna	136	12	1 097	258401		
9153	Kainulasjärvi		Pajala	154	54	286	252105		
9157	Kallax		Luleå	204	41	493	258003		
9161	Karlsvik		Luleå	245	11	2 153	258001		
9165	Kaunisvaara		Pajala	98	52	188	252101		
9169	Kieksiäisvaara		Pajala	87	38	227	252101		
9173	Koler		Piteå	203	17	1 208	258104		
9177	Kopparnäs		Piteå	191	33	578	258105		
9181	<i>Kuivakangas + Pudas</i>		Övertorneå	240	116	207	251801		
9185	Kukkola		Haparanda	76	24	313	258304		
9189	Kåbdalis		Jokkmokk	132	48	277	251002		
9193	Kälsjärv		Kalix	105	19	551	251401		
9197	Lainio		Kiruna	74	59	125	258402		F
9201	Lakträsk		Boden	65	27	244	258203		
9205	Lannavaara		Kiruna	100	52	193	258402		
9541	Lansjärv		Överkalix	111	25	442	251301		
9209	Lantjärv		Kalix	55	19	296	251401		
9213	Lappbäcken		Kalix	82	25	333	251401		
9217	Lauker		Arvidsjaur	104	21	501	250502		
9221	Leipojärvi		Gällivare	117	26	447	252301		
9229	Livöjärvi		Pajala	66	9	702	252101		
9233	Lomträsk		Överkalix	59	35	167	251301		

Tabell 11. Småorter 1990 sorterade alfabetiskt länsvis*Rural localities 1990 alphabetically by county*

Kod	Småort	Namnkommentarer	Kommun	Folkmängd	Areal ha	Densitet, inv./km ²	Församlingskod	Frit.- andel på >50% 2 kom.	Delad
9237	Lovikka		Pajala	90	65	138	252106		
9245	Långträsk		Piteå	185	39	479	258104		
9505	<i>Malmberget</i>	Del av tätorten Malmberget	Gällivare	79	6	1 231	252301		
9249	<i>Maran + Skatan + Östanbäck</i>		Piteå	213	48	446	258102		
9253	Markitta		Gällivare	148	45	331	252305		
9257	Masugnsbyn		Kiruna	73	75	98	258402		
9265	Mattila		Haparanda	64	17	370	258301		
9269	Mellanström		Arjeplog	55	10	536	250602		
9273	Mertajärvi		Kiruna	158	24	652	258403		
9225	Mettä Dokkas		Gällivare	88	17	531	252301		
9277	Muodoslompolo		Pajala	82	27	307	252103		
9281	Murjek		Jokkmokk	152	37	415	251005		
9285	Månsbyn		Kalix	120	42	288	251401		
9097	Mörön		Luleå	68	21	324	258003		
9293	Nattavaara		Gällivare	172	42	408	252302		
9289	Nattavaara by		Gällivare	149	89	168	252302		
9297	Neistenkangas		Övertorneå	119	60	198	251802		
9301	Niemisel		Luleå	128	21	614	258004		
9305	Norra Bredåker		Boden	254	58	438	258201		
9493	Norra Gäddvik	Norra Gäddvik	Luleå	62	26	238	258003		
9501	Norra Tallvik	Norra Tallvik	Överkalix	124	19	651	251301		
9313	Norriån		Boden	58	33	177	258202		
9317	Nybyn		Piteå	101	32	319	258105		
9321	Nybyn		Älvsbyn	69	18	383	256002		
9325	Nybyn		Överkalix	94	19	489	251301		
9329	Nystrand		Älvsbyn	69	22	311	256002		
9241	<i>Näsudden + Berget</i>		Piteå	89	27	327	258103		
9333	Parkalompolo		Pajala	77	53	146	252103		
9337	Poikkijärvi		Övertorneå	95	17	565	251801		
9341	Purnu		Gällivare	70	71	99	252304		
9261	Purra		Haparanda	62	10	616	258301		
9345	Pålberget		Piteå	66	29	231	258103		
9349	Pålträsk		Älvsbyn	119	41	292	256002		
9353	Rantajärvi		Övertorneå	170	47	366	251802		
9357	Reveln		Luleå	76	12	658	258003		
9361	Ryssbält		Kalix	117	35	332	251401		
9489	Sahavaara		Pajala	56	46	122	252101		
9365	Saittarova		Pajala	125	80	156	252105		
9369	Saivomuotka		Kiruna	120	52	229	258403		
9373	Salmis		Haparanda	126	34	375	258301		
9377	Sammakko		Gällivare	56	56	100	252304		
9433	Sandträsk		Boden	58	11	545	258203		
9309	Sandträskgården		Boden	69	11	655	258203		
9381	Sattajärvi		Pajala	133	44	300	252101		
9385	Siknäs		Kalix	141	45	310	251402		
9389	Skogså		Boden	63	21	297	258201		
9393	Slagnäs		Arjeplog	110	28	395	250601		
9397	Smedsbyn		Luleå	167	41	411	258003		
9401	Storsund		Piteå	98	23	424	258104		
9405	Storön		Kalix	112	30	371	251401		
9409	Stråkanäs		Kalix	96	27	354	251401		
9413	Sundom		Luleå	158	33	480	258003		
9417	<i>Svedjan + Träsket</i>		Piteå	104	40	260	258102		
9421	Sälvvis		Haparanda	113	37	309	258301		
9425	Södra Bredåker		Boden	204	51	400	258201		
9429	Södra Prästhalm		Luleå	74	30	245	258004		
9437	Sörbyn		Boden	159	60	266	258202		
9441	Sören		Kalix	110	34	324	251402		

Tabell 11. Småorter 1990 sorterade alfabetiskt länsvis*Rural localities 1990 alphabetically by county*

Kod	Småort	Namnkommentarer	Kommun	Folk- mängd	Areal ha	Densi- tet, inv./km ²	Försam- lingskod	Frit.- andel på >50% 2 kom.	Delad
9445	Talinen		Pajala	74	27	277	252105		
9449	Teurajärvi		Pajala	98	27	369	252104		
9453	Tjautjas		Gällivare	129	85	151	252301		
9457	Trundön		Piteå	58	35	167	258105		
9461	Tvärån		Älvsbyn	139	26	544	256002		
9465	Tårrajaur		Jokkmokk	65	17	384	251002		
9525	Vaararinta		Pajala	59	16	379	252101		
9467	Vajkijaur		Jokkmokk	51	15	351	251002		
9469	Vallen		Kalix	87	15	589	251401		
9473	Vitå	Del av Vitå	Luleå	77	24	327	258004		
9477	Vitå	Del av Vitå (Vitåfors)	Luleå	76	44	174	258004		
9481	Vojakkala		Haparanda	67	11	634	258301		
9485	Vånafjärden		Kalix	87	24	366	251401		
9509	Ångesbyn		Luleå	203	59	345	258003		
9513	Ön		Piteå	62	26	241	258103		
9517	Örarna		Luleå	115	14	824	258003		
9521	Östanfjärden		Kalix	54	20	268	251401		
9529	Övermorjärv		Kalix	58	23	252	251403		
9533	Överstbyn		Boden	67	31	216	258202		
9545	Övre Tvåråsel		Älvsbyn	95	26	362	256002		
9537	Övrebyn		Älvsbyn	66	13	505	256002		

Tabell 12. Genuin glesbygd, småorter och tätorter kommunvis*Other rural areas, rural agglomerations, and urban localities by municipality*

Län och kommun	Genuin glesbygd			Småorter				Tätorter			Tätorter och småorter	
	Area km ²	Folk-mängd	Inv./km ²	Area km ²	Folk-mängd	Inv./km ²	Antal	Area km ²	Folk-mängd	Inv./Antal km ²	Antal	småorter antal
Stockholms län												
Botkyrka	168,7	1 117	6,6	1,73	742	429	5	26,34	66 683	2 532	2	7
Danderyd	7,5	33	4,4	0,26	64	246	1	18,76	27 818	1 483		1
Ekerö	196,2	3 165	16,1	10,08	2 967	294	29	9,71	12 653	1 303	5	34
Haninge	414,7	2 962	7,1	4,63	876	189	7	34,66	58 959	1 701	4	11
Huddinge	81,6	501	6,1	2,38	518	217	2	45,45	72 810	1 602		2
Järfälla	26,9	175	6,5					23,83	56 184	2 358		0
Lidingö	12,3	258	21,0	0,64	200	314	2	17,47	37 941	2 172	3	5
Nacka	49,5	485	9,8	3,38	762	225	3	42,48	62 809	1 479	7	10
Norrstälje	1 963,3	15 791	8,0	12,39	3 353	271	33	23,90	27 021	1 131	12	45
Nynäshamn	344,2	3 094	9,0	2,25	644	286	8	10,01	18 254	1 824	2	10
Salem	46,7	168	3,6	0,43	183	421	2	7,49	12 127	1 619		2
Sigtuna	313,6	3 587	11,4	1,18	649	551	10	12,51	27 249	2 178	3	13
Sollentuna	29,0	192	6,6	0,02	4	213		24,12	51 181	2 122	2	2
Solna	1,1	0	0,0					18,42	51 841	2 814		0
Stockholm	16,1	0	0,0					171,40	674 452	3 935	1	1
Sundbyberg	2,5	0	0,0					6,33	31 308	4 946		0
Södertälje	634,6	4 950	7,8	5,32	2 114	397	22	35,59	74 722	2 100	7	29
Tyresö	43,0	319	7,4	8,27	1 315	159	3	17,58	32 339	1 840	1	4
Täby	33,5	245	7,3					26,86	56 469	2 102	1	1
Upplands-Bro	227,5	1 490	6,5	1,38	509	369	4	7,28	18 192	2 499	4	8
Upplands-Väsby	60,8	600	9,9	0,74	234	315	4	13,85	35 129	2 536	5	9
Vallentuna	346,6	3 182	9,2	1,80	626	347	7	11,25	18 378	1 634	5	12
Vaxholm	50,8	613	12,1	1,84	592	321	4	4,55	5 574	1 225	3	7
Värmdö	407,5	3 942	9,7	20,77	4 083	197	27	10,21	14 042	1 375	10	37
Österåker	284,2	2 788	9,8	8,53	2 154	252	17	17,29	25 288	1 463	4	21
Uppsala län												
Enköping	1 161,9	10 609	9,1	3,24	996	308	10	14,18	23 257	1 640	6	16
Håbo	128,6	1 015	7,9	2,70	893	331	8	10,94	13 301	1 216	2	10
Tierp	1 523,5	5 646	3,7	4,99	1 595	320	18	14,53	12 811	882	9	27
Uppsala	2 384,9	20 473	8,6	10,76	3 819	355	39	68,94	143 216	2 077	17	56
Älvkarleby	196,5	422	2,1	0,98	439	446	4	10,92	8 402	769	4	8
Östhammar	1 434,4	6 704	4,7	1,93	603	313	8	15,07	14 634	971	8	16
Södermanlands län												
Eskilstuna	1 048,6	9 257	8,8	3,64	1 013	278	8	46,79	79 495	1 699	12	20
Flen	702,5	4 032	5,7	1,34	426	318	2	11,64	12 934	1 111	7	9
Katrineholm	1 000,5	5 668	5,7	1,71	599	351	6	16,34	26 497	1 622	8	14
Nyköping	2 048,1	11 261	5,5	6,21	1 946	314	19	35,64	52 701	1 479	22	41
Oxelösund	22,8	162	7,1					10,80	12 873	1 192	1	1
Strängnäs	717,0	5 144	7,2	4,71	1 203	256	14	14,39	20 488	1 424	6	20
Vingåker	361,2	2 579	7,1	0,81	409	508	5	6,17	6 949	1 126	4	9
Östergötlands län												
Boxholm	522,3	1 547	3,0	0,22	104	473	1	5,05	4 024	797	2	3
Finspång	1 042,5	3 435	3,3	2,02	641	317	6	15,22	19 215	1 262	11	17
Kinda	1 125,5	3 542	3,1	0,75	274	365	3	6,66	6 458	970	3	6
Linköping	1 370,3	11 967	8,7	2,72	1 569	577	14	57,57	108 732	1 889	20	34
Mjölby	534,4	4 930	9,2	0,34	170	496	3	15,74	21 119	1 342	7	10
Motala	959,5	6 082	6,3	3,19	1 100	345	9	23,35	34 812	1 491	8	17
Norrköping	1 427,2	9 592	6,7	5,47	2 150	393	21	58,01	108 780	1 875	16	37
Söderköping	666,0	5 015	7,5	0,45	131	291	1	5,44	8 205	1 508	4	5
Vadstena	178,7	1 619	9,1	0,71	160	225	2	4,12	5 778	1 402	2	4
Valdemarsvik	727,2	3 108	4,3	0,86	253	294	4	6,04	5 443	901	4	8
Ydre	675,4	2 177	3,2					3,02	2 156	714	4	4
Åtvidaberg	676,8	2 728	4,0	0,28	108	385	1	7,95	9 896	1 245	5	6
Ödeshög	427,8	2 523	5,9	0,40	264	653	2	2,76	3 204	1 161	2	4

Tabell 12. Genuin glesbygd, småorter och tätorter kommunvis (forts.)
Other rural areas, rural agglomerations, and urban localities by municipality

Län och kommun	Genuin glesbygd			Småorter				Tätorter				Tätorter och småorter antal
	Area km ²	Folk-mängd	Inv./km ²	Area km ²	Folk-mängd	Inv./km ²	Antal	Area km ²	Folk-mängd	Inv./km ²	Antal	
Jönköpings län												
Aneby	513,9	2 500	4,9	0,32	203	630	2	4,29	4 456	1 039	3	5
Eksjö	787,9	3 156	4,0	0,74	668	897	5	13,38	14 300	1 069	6	11
Gislaved	1 117,5	5 456	4,9	0,55	271	495	3	22,65	23 511	1 038	8	11
Gnosjö	414,1	2 401	5,8	0,68	599	878	4	7,58	6 855	904	5	9
Jönköping	1 420,6	9 970	7,0	1,70	1 086	637	12	62,83	100 430	1 598	16	28
Nässjö	911,8	4 689	5,1	0,18	52	292	1	22,10	26 026	1 178	13	14
Sävsjö	669,7	2 980	4,4	0,47	225	482	3	8,86	8 881	1 002	4	7
Tranås	391,0	2 339	6,0	0,28	206	741	3	12,18	15 261	1 253	3	6
Vaggeryd	820,4	2 898	3,5	0,70	521	748	4	9,11	9 012	989	4	8
Vetlanda	1 485,7	6 333	4,3	1,20	702	586	8	19,67	20 988	1 067	12	20
Värnamo	1 201,5	6 567	5,5	0,64	480	745	4	19,60	24 268	1 238	10	14
Kronobergs län												
Alvesta	960,8	5 823	6,1	1,26	662	524	7	12,63	13 269	1 051	6	13
Lessebo	401,4	1 136	2,8					8,74	7 797	892	4	4
Ljungby	1 734,8	7 838	4,5	2,73	1 120	411	9	16,99	18 532	1 091	7	16
Markaryd	508,1	2 694	5,3	0,78	284	363	4	10,48	8 115	774	4	8
Tingsryd	1 034,7	5 641	5,5	0,48	180	371	2	12,23	8 686	710	9	11
Uppvidinge	1 173,6	2 673	2,3	0,48	328	690	3	10,38	7 612	733	6	9
Växjö	1 631,5	10 615	6,5	1,65	1 016	618	11	40,05	57 916	1 446	10	21
Älmhult	880,3	4 730	5,4	0,94	481	513	4	12,63	10 734	850	6	10
Kalmar län												
Borgholm	660,9	4 779	7,2	8,09	2 051	253	21	5,63	4 654	827	4	25
Emmaboda	678,8	3 017	4,4	0,20	133	681	2	10,17	7 539	741	6	8
Hultsfred	1 106,7	3 157	2,9					18,85	13 863	735	9	9
Högsby	744,1	2 107	2,8	0,90	441	491	4	7,33	4 629	632	5	9
Kalmar	916,9	6 452	7,0	2,26	1 007	446	9	36,98	48 747	1 318	13	22
Mönsterås	585,9	2 766	4,7	1,96	862	440	9	10,49	9 554	911	5	14
Mörbylånga	651,0	3 230	5,0	4,32	1 869	433	18	11,72	8 348	712	8	26
Nybro	1 163,5	4 324	3,7	1,61	614	382	7	16,87	16 040	951	9	16
Oskarshamn	1 027,6	4 033	3,9	1,14	811	711	7	18,40	22 427	1 219	8	15
Torsås	461,9	3 094	6,7	1,66	674	405	7	5,67	4 105	724	3	10
Vimmerby	1 126,8	4 389	3,9	0,31	248	803	2	12,18	11 230	922	6	8
Västervik	1 842,8	6 790	3,7	2,24	1 257	561	12	25,49	31 861	1 250	12	24
Gotlands län												
Gotland	3 093,1	20 455	6,6	15,86	5 107	322	44	31,14	31 546	1 013	13	57
Blekinge län												
Karlshamn	467,8	4 526	9,7	2,53	1 272	503	16	20,91	25 745	1 231	6	22
Karlskrona	994,2	11 219	11,3	3,54	2 131	602	23	45,47	45 704	1 005	16	39
Olofström	380,7	3 120	8,2	0,39	158	409	2	10,55	11 776	1 116	5	7
Ronneby	807,9	6 416	7,9	1,76	1 033	587	11	19,37	21 456	1 108	9	20
Sölvesborg	172,3	2 256	13,1	2,06	1 170	567	12	11,79	12 582	1 067	9	21
Kristianstads län												
Bromölla	154,6	1 407	9,1	1,23	563	458	5	8,83	10 635	1 204	6	11
Båstad	204,6	3 623	17,7	1,04	696	667	8	12,53	9 258	739	6	14
Hässleholm	1 236,2	9 589	7,8	3,04	1 240	408	15	37,15	38 277	1 030	16	31
Klippan	363,9	3 335	9,2	2,35	1 070	455	12	10,32	12 021	1 165	5	17
Kristianstad	1 195,3	11 308	9,5	5,89	2 811	477	29	49,70	57 631	1 160	25	54
Osby	565,5	3 024	5,3	0,98	466	477	4	11,43	10 252	897	3	7
Perstorp	154,1	1 196	7,8	0,57	283	499	3	5,13	6 048	1 179	1	4
Simrishamn	377,6	4 676	12,4	2,76	1 337	485	14	13,06	14 075	1 078	14	28
Tomelilla	390,5	4 404	11,3	0,27	232	852	2	7,96	7 806	981	6	8
Åstorp	84,3	1 251	14,8					8,64	11 872	1 374	3	3

Tabell 12. Genuin glesbygd, småorter och tätorter kommunvis (forts.)
Other rural areas, rural agglomerations, and urban localities by municipality

Län och kommun	Genuin glesbygd			Småorter				Tätorter			Tätorter och småorter	
	Area km ²	Folk-mängd	Inv./km ²	Area km ²	Folk-mängd	Inv./km ²	Antal	Area km ²	Folk-mängd	Inv./Antal km ²	Antal	småorter antal
Ängelholm	400,5	5 427	13,5	3,33	1 620	486	16	18,92	27 102	1 432	9	25
Örkelljunga	313,3	2 737	8,7	0,55	239	432	3	8,31	6 685	804	4	7
Östra Göinge	421,0	2 956	7,0	0,77	351	454	4	12,60	11 775	935	8	12
Malmöhus län												
Bjuv	103,2	1 044	10,1	0,18	92	511	1	11,66	13 161	1 129	5	6
Burlöv	11,7	236	20,1	0,12	43	363		6,96	14 282	2 052	2	2
Eslöv	405,5	5 349	13,2	1,32	807	613	10	14,53	21 624	1 488	12	22
Helsingborg	296,7	4 685	15,8	1,39	974	699	11	46,77	103 608	2 215	13	24
Höganäs	128,6	2 340	18,2	1,11	488	440	6	14,01	19 826	1 415	9	15
Hörby	414,7	5 141	12,4	3,15	1 409	448	11	4,63	6 978	1 507	3	14
Höör	282,2	3 085	10,9	3,15	1 369	435	10	8,17	8 439	1 033	4	14
Kävlinge	137,3	1 822	13,3	1,20	558	464	7	14,72	20 798	1 413	11	18
Landskrona	123,3	2 120	17,2	0,98	808	822	9	17,29	33 412	1 932	8	17
Lomma	46,7	669	14,3	0,25	340	1 342	3	8,40	16 211	1 930	3	6
Lund	394,3	4 184	10,6	1,60	1 112	694	14	34,93	82 385	2 359	9	23
Malmö	83,9	1 417	16,9	1,08	995	923	8	68,72	231 475	3 368	6	14
Sjöbo	484,6	5 597	11,5	2,59	1 373	529	13	8,27	9 100	1 100	7	20
Skurup	188,3	3 441	18,3	0,73	538	738	7	7,43	9 439	1 270	4	11
Staffanstorps	99,6	1 881	18,9	0,67	583	871	6	7,47	14 963	2 003	3	9
Svalöv	381,8	3 952	10,4	0,81	567	700	8	7,69	8 320	1 082	6	14
Svedala	211,1	2 396	11,3	0,81	735	907	9	6,94	14 266	2 056	4	13
Trelleborg	321,8	5 043	15,7	4,43	2 670	603	27	15,02	28 284	1 883	9	36
Vellinge	120,2	1 921	16,0	1,62	1 053	649	9	20,41	24 902	1 220	8	17
Ystad	338,3	4 327	12,8	1,66	1 055	636	12	11,66	19 617	1 682	9	21
Hallands län												
Falkenberg	1 085,5	9 133	8,4	3,42	1 687	493	17	26,42	26 802	1 014	18	35
Halmstad	961,0	7 292	7,6	2,40	1 472	614	10	54,43	71 297	1 310	21	31
Hylte	940,2	3 610	3,8	0,51	382	742	3	10,28	7 151	696	6	9
Kungsbacka	562,2	10 217	18,2	12,84	5 890	459	37	35,26	38 113	1 081	16	53
Laholm	868,0	7 482	8,6	1,64	767	468	10	17,50	14 412	824	14	24
Varberg	844,5	11 901	14,1	4,75	2 427	511	26	23,66	34 690	1 466	14	40
Göteborgs o Bohus län												
Göteborg	258,1	3 507	13,6	7,18	4 894	682	31	183,32	424 641	2 316	13	44
Härryda	244,5	3 465	14,2	8,29	2 992	361	16	15,89	20 084	1 264	6	22
Kungälv	347,8	8 801	25,3	4,08	1 680	412	17	12,75	23 291	1 827	6	23
Lysekil	201,8	3 303	16,4	0,29	171	583	2	7,98	11 723	1 469	6	8
Munkedal	628,5	4 587	7,3	0,68	421	623	5	8,05	6 139	763	4	9
Mölnadal	115,3	1 822	15,8	2,11	1 041	494	10	30,12	49 165	1 632	3	13
Orust	381,4	7 995	21,0	1,59	959	603	11	5,45	5 286	970	7	18
Partille	42,4	250	5,9	0,32	144	454	2	14,47	30 026	2 075	3	5
Sotenäs	133,6	1 876	14,0	0,28	99	353	1	5,94	7 757	1 306	7	8
Stenungsund	237,5	4 742	20,0	2,65	1 134	428	9	13,34	12 764	957	7	16
Strömstad	476,3	3 729	7,8	1,39	764	551	7	4,13	6 353	1 538	3	10
Tanum	900,7	6 062	6,7	2,74	1 404	513	13	5,42	4 602	849	5	18
Tjörn	155,3	4 069	26,2	5,34	1 518	284	12	6,65	8 332	1 253	9	21
Uddevalla	613,9	9 766	15,9	3,20	1 331	416	15	24,72	36 248	1 466	7	22
Öckerö	17,3	73	4,2	0,27	260	970	2	7,95	10 675	1 343	8	10
Älvsborgs län												
Ale	304,3	4 227	13,9	1,46	429	294	6	12,46	19 415	1 558	5	11
Alingsås	456,1	6 169	13,5	4,92	1 870	380	15	15,71	25 587	1 629	6	21
Bengtsfors	880,3	3 319	3,8	1,21	371	306	4	10,79	8 237	763	5	9
Borås	1 119,4	11 954	10,7	2,20	1 001	456	10	58,76	88 811	1 511	23	33
Dals-Ed	723,8	2 173	3,0	0,47	113	241	2	3,75	3 130	835	1	3
Färgelanda	587,0	3 335	5,7	0,38	180	469	2	4,54	4 065	895	4	6

Tabell 12. Genuin glesbygd, småorter och tätorter kommunvis (forts.)
Other rural areas, rural agglomerations, and urban localities by municipality

Län och kommun	Genuin glesbygd			Småorter				Tätorter			Tätorter och småorter	
	Area km ²	Folk-mängd	Inv./km ²	Area km ²	Folk-mängd	Inv./km ²	Antal	Area km ²	Folk-mängd	Inv./km ²	Antal	småorter antal
Herrljunga	494,7	4 316	8,7	0,28	116	410	1	5,68	5 213	918	4	5
Lerum	231,3	3 016	13,0	3,15	1 267	402	11	24,44	28 923	1 183	7	18
Lilla Edet	308,8	4 463	14,5	1,66	416	251	6	7,53	8 060	1 070	5	11
Mark	912,5	10 619	11,6	2,15	942	438	10	24,35	21 509	883	10	20
Mellerud	504,6	4 106	8,1	0,64	296	466	3	6,44	6 110	949	5	8
Svenljunga	913,2	4 181	4,6	0,60	345	578	3	8,76	6 664	761	7	10
Tranemo	737,4	3 092	4,2	0,32	296	935	3	10,29	9 074	882	11	14
Trollhättan	384,6	4 939	12,8	0,49	289	587	3	26,36	45 819	1 738	7	10
Ulricehamn	1 031,7	7 256	7,0	0,77	621	809	6	13,65	14 861	1 089	13	19
Vårgårda	422,6	4 645	11,0	2,33	960	412	8	3,99	4 542	1 138	1	9
Vänersborg	622,3	7 248	11,6	1,95	873	448	8	17,37	28 507	1 641	4	12
Åmål	471,1	2 548	5,4	0,54	395	728	4	8,92	10 478	1 175	3	7
Skaraborgs län												
Essunga	232,5	2 952	12,7	0,70	383	548	4	2,86	2 694	942	3	7
Falköping	1 040,9	8 656	8,3	1,74	532	306	5	16,32	22 806	1 397	10	15
Grästorp	262,3	2 882	11,0	0,17	168	999	2	2,08	3 067	1 475	1	3
Gullspång	306,6	1 955	6,4	0,29	100	342	1	6,11	4 393	719	5	6
Götene	395,0	4 442	11,2	1,30	701	538	7	9,30	8 355	898	5	12
Habo	324,0	2 030	6,3	1,26	532	423	6	5,08	6 936	1 365	3	9
Hjo	293,2	2 292	7,8	0,18	151	850	2	5,25	6 693	1 275	3	5
Karlsborg	424,3	1 580	3,7	0,58	296	513	4	8,13	6 209	764	4	8
Lidköping	668,2	7 786	11,7	4,02	1 620	403	16	16,48	26 395	1 602	7	23
Mariestad	586,2	5 193	8,9	3,10	889	287	7	13,67	18 600	1 361	5	12
Mullsjö	195,0	931	4,8					6,13	6 444	1 051	2	2
Skara	429,0	4 468	10,4	1,45	336	232	3	9,20	13 885	1 509	5	8
Skövde	648,6	7 102	10,9	1,38	544	393	7	26,89	39 883	1 483	10	17
Tibro	211,7	2 010	9,5	0,09	76	854	1	7,73	9 102	1 177	2	3
Tidaholm	513,0	3 260	6,4	1,43	733	514	7	6,96	9 290	1 335	3	10
Töreboda	539,6	4 231	7,8	0,41	347	851	3	5,71	5 903	1 034	3	6
Vara	690,8	7 427	10,8	0,97	608	630	4	9,38	8 962	955	9	13
Värmlands län												
Arvika	1 638,9	9 017	5,5	3,62	1 129	312	15	17,00	16 741	985	7	22
Eda	814,3	3 959	4,9	2,73	671	246	6	7,70	4 925	640	4	10
Filipstad	1 530,4	2 401	1,6	0,65	287	443	2	14,65	10 653	727	5	7
Forshaga	341,4	1 537	4,5	1,15	559	487	5	8,57	9 817	1 146	2	7
Grums	375,2	2 144	5,7	1,38	608	440	5	8,68	7 522	867	2	7
Hagfors	1 817,2	4 383	2,4	3,20	1 009	315	11	14,09	10 729	761	9	20
Hammarö	44,6	636	14,2	1,21	307	254	3	10,74	12 525	1 166	1	4
Karlstad	1 116,1	6 993	6,3	1,52	758	499	8	46,63	68 716	1 474	10	18
Kil	351,3	3 081	8,8	0,23	76	337	1	7,82	9 064	1 159	3	4
Kristinehamn	730,4	3 943	5,4	0,39	247	633	2	15,98	21 675	1 356	4	6
Munkfors	133,6	686	5,1	0,21	151	728	1	7,25	3 979	549	1	2
Storfors	390,7	1 728	4,4	0,27	209	776	3	3,20	3 362	1 051	2	5
Sunne	1 284,7	6 669	5,2	3,93	789	201	8	8,62	6 106	708	5	13
Säffle	1 207,6	6 029	5,0	0,57	126	220	1	10,80	11 824	1 095	4	5
Torsby	4 168,2	6 882	1,7	6,08	1 665	274	18	12,52	6 558	524	8	26
Årjäng	1 408,5	5 186	3,7	1,50	508	340	6	7,00	4 541	649	3	9
Örebro län												
Askersund	806,4	3 301	4,1	1,68	757	450	7	12,63	7 950	629	8	15
Degerfors	377,4	1 779	4,7					8,83	9 922	1 124	3	3
Hallsberg	635,5	3 635	5,7	0,38	246	640	3	14,10	12 854	912	6	9
Hällefors	986,6	1 661	1,7	0,48	234	483	3	8,54	7 451	872	3	6
Karlskoga	442,7	2 383	5,4	0,68	380	562	3	27,53	31 106	1 130	1	4
Kumla	192,4	2 679	13,9	0,39	117	296	2	14,19	15 825	1 115	6	8
Laxå	557,0	1 434	2,6					7,64	6 188	810	4	4

Tabell 12. Genuin glesbygd, småorter och tätorter kommunvis (forts.)
Other rural areas, rural agglomerations, and urban localities by municipality

Län och kommun	Genuin glesbygd			Småorter				Tätorter			Tätorter och småorter	
	Area km ²	Folk-mängd	Inv./km ²	Area km ²	Folk-mängd	Inv./km ²	Antal	Area km ²	Folk-mängd	Inv./Antal km ²	Antal	småorter antal
Lindesberg	1 354,3	6 164	4,6	1,39	637	459	9	26,37	17 862	677	9	18
Ljusnarsberg	567,7	1 043	1,8	0,99	385	388	3	10,47	5 060	483	4	7
Nora	610,6	2 101	3,4	0,55	200	364	3	11,18	8 215	735	5	8
Örebro	1 768,5	15 866	9,0	8,52	3 110	365	34	63,05	101 968	1 617	19	53
Västmanlands län												
Arboga	313,5	2 347	7,5	0,59	140	235	1	10,08	12 135	1 204	3	4
Fagersta	260,2	1 019	3,9	0,92	419	456	4	9,36	12 318	1 316	1	5
Hallstahammar	157,6	1 432	9,1	0,17	244	1 452	2	13,32	14 952	1 123	4	6
Heby	1 157,4	4 944	4,3	0,49	245	496	3	11,42	8 406	736	7	10
Kungsör	197,1	1 570	8,0	0,11	131	1 242	2	5,49	6 771	1 233	2	4
Köping	591,7	4 130	7,0	0,06	54	875	1	15,81	22 260	1 408	3	4
Norberg	413,1	1 147	2,8	0,26	208	799	2	8,11	5 310	655	1	3
Sala	1 155,5	6 127	5,3	1,35	800	595	8	15,86	14 893	939	7	15
Skinnskatteberg	657,1	1 542	2,3	0,62	250	405	2	4,33	3 551	820	2	4
Surahammar	334,3	624	1,9	0,21	184	857	3	9,71	10 573	1 089	3	6
Västerås	893,5	6 153	6,9	1,50	834	554	8	61,34	112 774	1 839	10	18
Kopparbergs län												
Avesta	592,8	3 774	6,4	3,13	1 137	363	12	19,05	19 921	1 046	5	17
Borlänge	543,6	3 374	6,2	4,69	1 624	346	14	38,06	41 673	1 095	6	20
Falun	1 999,0	7 426	3,7	11,66	3 038	261	26	41,35	43 284	1 047	11	37
Gagnef	755,7	2 330	3,1	2,20	854	389	10	13,66	7 269	532	8	18
Hedemora	822,9	3 655	4,4	1,98	758	382	9	13,62	12 442	914	6	15
Leksand	1 204,3	3 227	2,7	1,72	688	400	8	21,39	10 890	509	8	16
Ludvika	1 467,0	2 507	1,7	2,45	584	239	7	31,25	26 330	843	12	19
Malung	4 082,0	2 375	0,6	2,82	792	280	8	21,70	8 438	389	8	16
Mora	2 794,1	2 373	0,8	4,99	958	192	8	28,27	17 218	609	13	21
Orsa	1 728,9	1 659	1,0	0,97	319	328	4	13,60	5 373	395	2	6
Rättvik	1 915,4	3 674	1,9	1,56	632	406	8	16,27	7 039	433	7	15
Smedjebacken	939,9	2 626	2,8	3,27	1 525	466	12	10,09	9 131	905	3	15
Säter	565,7	3 659	6,5	2,10	1 162	553	10	6,28	7 075	1 127	5	15
Vansbro	1 539,6	1 743	1,1	2,05	1 436	702	11	8,85	4 722	534	4	15
Älvdalen	6 895,8	1 914	0,3	2,09	691	330	7	15,83	5 748	363	9	16
Gävleborgs län												
Bollnäs	1 795,5	7 256	4,0	7,11	2 040	287	20	24,65	18 798	763	8	28
Gävle	1 531,0	4 169	2,7	5,99	2 382	398	23	66,53	82 017	1 233	12	35
Hofors	401,2	1 595	4,0	1,26	677	539	5	8,16	9 756	1 196	2	7
Hudiksvall	2 464,0	9 327	3,8	7,63	2 582	338	25	24,89	26 419	1 061	9	34
Ljusdal	5 271,7	7 056	1,3	6,12	1 655	271	15	16,71	12 452	745	10	25
Nordanstig	1 366,0	4 555	3,3	3,88	1 255	323	14	8,95	5 731	640	8	22
Ockelbo	1 060,3	1 940	1,8	1,14	529	465	6	9,11	4 015	441	4	10
Ovanåker	1 868,2	4 188	2,2	2,39	681	285	7	11,51	8 689	755	7	14
Sandviken	1 132,5	4 295	3,8	1,82	678	373	7	31,13	34 933	1 122	12	19
Söderhamn	1 028,0	4 221	4,1	5,78	2 022	350	19	28,42	23 381	823	11	30
Västernorrlands län												
Härnösand	1 047,0	4 813	4,6	2,40	1 300	542	12	15,30	21 333	1 394	4	16
Kramfors	1 673,0	6 689	4,0	3,76	1 630	433	17	26,62	16 236	610	14	31
Sollefteå	5 409,8	8 033	1,5	5,45	1 957	359	22	18,48	14 850	804	7	29
Sundsvall	3 133,2	11 321	3,6	11,29	3 759	333	34	61,53	78 728	1 280	19	53
Timrå	766,7	2 913	3,8	0,88	353	403	3	19,38	15 274	788	5	8
Ånge	3 048,8	3 797	1,2	4,04	1 325	328	13	12,36	7 465	604	6	19
Örnsköldsvik	6 365,5	13 756	2,2	4,23	1 730	409	18	48,55	43 893	904	19	37
Jämtlands län												
Berg	5 731,2	4 698	0,8	6,59	1 464	222	12	4,88	2 498	512	5	17

Tabell 12. Genuin glesbygd, småorter och tätorter kommunvis (forts.)
Other rural areas, rural agglomerations, and urban localities by municipality

Län och kommun	Genuin glesbygd			Småorter				Tätorter			Tätorter och småorter	
	Area km ²	Folk-mängd	Inv./km ²	Area km ²	Folk-mängd	Inv./km ²	Antal	Area km ²	Folk-mängd	Inv./Antal km ²	Antal	småorter antal
Bräcke	3 445,2	3 514	1,0	2,60	777	299	9	6,00	4 448	741	5	14
Härjedalen	11 384,6	4 085	0,4	4,57	1 098	240	11	15,55	7 308	470	7	18
Krokomb	6 196,8	6 260	1,0	3,97	1 340	337	15	10,01	6 773	677	10	25
Ragunda	2 517,7	2 921	1,2	3,20	1 052	329	13	6,29	3 105	494	3	16
Strömsund	10 526,0	5 882	0,6	5,66	1 247	220	10	13,83	8 964	648	8	18
Åre	7 319,6	4 128	0,6	3,76	1 391	370	14	7,40	4 456	602	6	20
Östersund	2 188,9	6 020	2,8	7,30	2 453	336	20	31,80	49 844	1 567	8	28
Västerbottens län												
Bjurholm	1 313,9	1 498	1,1	1,28	395	309	4	1,73	1 066	616	1	5
Dorotea	2 798,3	1 355	0,5	1,91	572	299	7	2,28	1 825	800	2	9
Lycksele	5 622,7	2 715	0,5	3,51	1 343	382	13	9,63	10 119	1 051	3	16
Malå	1 606,6	1 144	0,7	0,71	317	448	3	3,30	2 693	816	2	5
Nordmaling	1 224,8	2 882	2,4	2,73	1 108	405	9	6,02	4 202	698	1	10
Norsjö	1 748,3	1 876	1,1	1,39	663	478	6	3,36	2 832	843	2	8
Robertsfors	1 291,8	3 382	2,6	2,09	901	432	7	4,07	3 588	882	3	10
Skellefteå	6 774,5	13 681	2,0	9,29	3 679	396	39	54,74	57 898	1 058	20	59
Sorsele	7 490,2	1 506	0,2	0,71	339	477	2	3,02	1 702	564	5	7
Storuman	7 474,8	2 659	0,4	2,58	895	346	9	7,07	4 181	591	3	12
Umeå	2 257,0	7 335	3,2	6,59	3 161	480	28	52,92	80 762	1 526	17	45
Vilhelmina	8 113,0	2 832	0,3	4,20	1 404	334	13	3,19	4 273	1 339	1	14
Vindeln	2 640,1	2 361	0,9	1,67	535	321	6	6,52	3 765	577	4	10
Vännäs	526,9	2 141	4,1	1,88	840	447	8	4,94	5 429	1 099	2	10
Åsele	4 310,3	1 447	0,3	0,55	60	109	1	4,28	2 607	609	2	3
Norrbottens län												
Arjeplog	12 941,3	1 229	0,0	0,38	165	433	2	3,31	2 359	713	2	4
Arvidsjaur	5 699,8	1 676	0,3	1,39	416	300	4	7,12	5 989	841	3	7
Boden	4 264,8	3 396	0,8	3,71	1 361	367	12	27,99	24 983	893	8	20
Gällivare	15 967,6	2 028	0,1	4,71	1 074	228	10	23,65	19 319	817	8	18
Haparanda	907,2	2 005	2,2	1,32	508	384	6	9,77	8 004	819	4	10
Jokkmokk	18 136,3	1 403	0,0	1,16	400	346	4	6,26	4 923	786	3	7
Kalix	1 768,9	2 311	1,3	4,77	1 652	346	18	25,47	15 278	600	12	30
Kiruna	19 420,3	1 842	0,0	3,48	853	245	8	23,04	23 454	1 018	7	15
Luleå	1 756,3	5 492	3,1	5,74	2 416	421	20	45,32	60 504	1 335	15	35
Pajala	7 869,4	3 113	0,4	6,50	1 454	224	15	10,20	3 857	378	5	20
Piteå	3 039,7	4 850	1,6	5,09	1 908	375	16	42,07	33 276	791	15	31
Älvsbyn	1 701,9	1 841	1,1	2,06	725	351	7	8,14	6 834	840	4	11
Övertorneå	2 784,0	1 568	0,6	1,92	682	354	8	4,55	2 494	548	5	13
Övertorneå	2 361,7	1 712	0,7	4,38	940	214	7	7,91	3 441	435	5	12
Riket	405 200,8	11 729 14	2,9	675,36	255 101	378	2 437	5 054,86	7 162 615	1 417 1843	4 280	
<i>Kommuner som ändrat indelning efter 90-12-31 med uppgifter enligt indelningen 95-01-01</i>												
Nyköping	1 420,4	6 610	4,7	4,47	1 312	294	14	23,44	38 803	1 655	15	29
Gnesta	426,3	3 044	7,1	0,90	285	315	2	5,07	6 027	1 189	3	5
Trosa	201,4	1 607	8,0	0,83	349	418	3	7,13	7 871	1 104	4	7
Lekeberg	461,3	3 915	8,5	0,82	320	391	4	4,29	2 833	660	3	7
Örebro	1 305,5	11 943	9,1	7,49	2 752	367	30	58,76	99 135	1 687	16	46
Vingåker	362,9	2 587	7,1	1,01	447	442	5	6,17	6 949	1 126	4	9
Bollebygd	858,2	8 922	10,4	0,29	136	467	2	4,21	4 442	1 055	4	6
Borås	261,2	3 032	11,6	1,91	865	454	8	54,55	84 369	1 547	19	27

Bilaga 1. Systematisk förteckning över småorter med kommunkod, två- och fyrställig kod
Appendix 1. Systematic index of rural agglomerations by municipality and with code numbers

Kn.- kod	Småortskod 2-st. 4-st.	Kommun Småort	Del i kn	Kn.- kod	Småortskod 2-st. 4-st.	Kommun Småort	Del i kn
0114		Upplands-Väsby kommun		0120	73 0129	Betsede	
0114	51 0153	Båtbyggartorp		0120	74 0385	Koviksudde + Skeviksstrand	
0114	52 0693	Söderby	D	0120	75 0473	Norra Lagnö	
0114	53 0185	Ekhagen		0120	76 0545	Räknäs	
0114	54 0213	Fornboda		0120	77 0777	Mörtnäs	
0115		Vallentuna kommun		0123		Järfälla kommun	
0115	51 0269	Gröndal		0125		Ekerö kommun	
0115	52 0425	Lingsberg		0125	51 0177	Ekeby	
0115	53 0225	Frösunda		0125	52 0457	Munsö	
0115	54 0189	Ekskogen		0125	53 0697	Söderby	
0115	55 0789	Vallentuna:2		0125	54 0325	Hovgården	
0115	56 0825	Norrdal + Lövholma		0125	55 0413	Lilla Stenby	
0115	57 0111	Angarn		0125	56 0685	Sättra	
0115	58 0245	Björkholmen + Bylet	D	0125	57 0125	Bergvik	
0117		Österåker kommun		0125	58 0285	Gällstaö	
0117	51 0665	Hästängsudd + del av tätorten Svinninge		0125	59 0357	Solsidan	
0117	52 0117	Bammarboda		0125	60 0437	Lurudden	
0117	53 0161	Dyvik		0125	61 0813	Älvnäs	
0117	54 0405	Lervik + Brevik + del av Ättarö		0125	62 0169	Edeby	
0117	55 0485	Norrö		0125	63 0429	Strömdal + Lovö Prästvik	
0117	56 0493	Nyhagen		0125	64 0565	Rörby	
0117	57 0589	Blekugnen + Singö + Solberga		0125	65 0321	Hilleshög	
0117	58 0633	Stava		0125	66 0753	Vifärna	
0117	59 0733	Täljö		0125	67 0297	Hammargården	
0117	60 0737	Svinninge		0125	68 0461	Mörby	
0117	61 0781	Skärgårdsstad		0125	69 0597	Skå-Edeby	
0117	62 0793	Nyboda		0125	70 0689	Söderberga	
0117	63 0805	Åsättra		0125	71 0729	Tureholm	
0117	64 0417	Lillström		0125	72 0237	Färjstaden	
0117	65 0421	Linanäs		0125	73 0669	Svartsjö	
0117	66 0537	Roslags-Kulla		0125	74 0345	Ilända	
0117	67 0765	Vira bruk		0125	75 0365	Karlskär	
0120		Värmdö kommun		0125	76 0393	Kungsberga	
0120	51 0137	Boda		0125	77 0561	Färentuna	
0120	52 0149	Bullandö		0125	78 0629	Stav	
0120	53 0197	Evlinge		0125	79 0821	Ölsta	
0120	54 0317	Skeppsalsström		0126		Huddinge kommun	
0120	55 0381	Hemmesta		0126	51 0253	Gladö kvarn	
0120	56 0521	Ramsdalen		0126	52 0749	Vidja	
0120	57 0569	Saltarö		0127		Botkyrka kommun	
0120	58 0645	Strömma		0127	51 0209	Fiskarhagen + Kullen + Draget	
0120	59 0705	Södernäs		0127	52 0489	Norsborgs vattenverk	
0120	60 0713	Torsby		0127	53 0361	Kagghamra	
0120	61 0817	Älvsala		0127	54 0585	Sibble	
0120	62 0121	Barnvik + del av Stavsnäs + Höl		0127	55 0769	Vitavillorna	
0120	63 0577	Sandhamn		0128		Salem kommun	
0120	64 0649	Styrsvik + Norrsunda		0128	51 0221	Tumba	
0120	65 0193	Abborrsjön		0128	52 0293	Hallinge	
0120	66 0273	Gröndal		0136		Haninge kommun	
0120	67 0277	Grönskan + Vänderby + Vedhamn		0136	51 0801	Årsta havsbad	
0120	68 0349	Ingaröstrand		0136	52 0829	Österhaninge	
0120	69 0377	Björnömalmen + Klacknäset		0136	53 0833	Österäng + Högdalen	
0120	70 0439	Värmdö:7		0136	54 0257	Gruvbyn	
0120	71 0465	Mörtviken		0136	55 0613	Smådalarö	
0120	72 0601	Skälsmara + Lugnet		0136	56 0301	Hammarskogen	
				0136	57 0773	Väländan	

Bilaga 1. Systematisk förteckning över småorter med kommunkod, tvåställig kod och fyrställig kod (forts.)

Kn.- kod	Småortskod 2-st. 4-st.	Kommun Småort	Del i kn	Kn.- kod	Småortskod 2-st. 4-st.	Kommun Småort	Del i kn
0138		Tyresö kommun		0188	54 0337	Häverö	
0138	51 0249	Gimmersta		0188	55 0165	Edebo	
0138	52 0517	Raksta + Solberga		0188	56 0105	Alby	
0138	53 0721	Trinntorp + Brevik		0188	57 0541	Rånäs	
0139		Upplands-Bro kommun		0188	58 0113	Asplund	
0139	51 0549	Rättarboda		0188	59 0181	Ekebyholm	
0139	52 0673	Sylta		0188	60 0557	Byle	
0139	53 0445	Mariedal		0188	61 0205	Finsta	
0139	54 0481	Råby + Norränge		0188	62 0217	Frihamra	
0160		Täby kommun		0188	63 0677	Husby	
0162		Danderyd kommun		0188	64 0839	Östra Libby	
0162	51 0717	Tranholmen		0188	65 0245	Björkholmen + Bylet	D
0163		Sollentuna kommun		0188	66 0441	Malsta	
0163	52 0693	Söderby	D	0188	67 0501	Norra Nånö	
0180		Stockholm kommun		0188	68 0701	Söderby-Karl	
0181		Södertälje kommun		0188	69 0157	Drottningdal + Näs	
0181	51 0289	Hall		0188	70 0309	Harg	
0181	52 0761	Viksberg		0188	71 0373	Karlsängen	
0181	53 0581	Sandviken		0188	72 0497	Nysättra	
0181	54 0641	Stjärna + Aska		0188	73 0261	Gräddö	
0181	55 0725	Tuna		0188	74 0539	Norrtälje:5	
0181	56 0741	Vattubrinken		0188	75 0553	Rävsnäs	
0181	57 0653	Sundsör		0188	76 0625	Spillersboda	
0181	58 0109	Almvik		0188	77 0837	Östhamra	
0181	59 0605	Skäve		0188	78 0133	Blidö	
0181	60 0617	Vreten + Furulund		0188	79 0229	Furusund	
0181	61 0453	Mikaelsgården		0188	80 0397	Köpmanholm	
0181	62 0469	Nibble		0188	81 0785	Norrtälje:4	
0181	63 0573	Saltå		0188	82 0525	Riala	
0181	64 0621	Solberga + Solåkraby		0188	83 0797	Sättra	
0181	65 0201	Finkarby		0191		Sigtuna kommun	
0181	66 0661	Svartbro		0191	51 0745	Vennarn	
0181	67 0339	Södertälje:4		0191	52 0333	Hälgesta + Höje	
0181	68 0477	Norrvrå		0191	53 0145	Bromsta	
0181	69 0265	Sörskåra		0191	54 0329	Håsta hage	
0181	70 0341	Hammarby		0191	55 0353	Herresta	
0181	71 0505	Oaxen		0191	56 0609	Smedsbol + Rysstorpet + Myrängen	
0181	72 0709	Söräng		0191	57 0637	Steninge	
0182		Nacka kommun		0191	58 0681	Sälna	
0182	51 0809	Älgö		0191	59 0389	Krogsta	
0182	52 0313	Hasseludden + Skarpnäs + Rensättra		0191	60 0101	Albano	
0182	53 0757	Vikingshill		0192		Nynäshamn kommun	
0183		Sundbyberg kommun		0192	51 0173	Rogendal + Högelund	
0184		Solna kommun		0192	52 0433	Lundby	
0186		Lidingö kommun		0192	53 0533	Ristomta	
0186	51 0141	Bosön		0192	54 0657	Svalsta	
0186	52 0233	Furutorp		0192	55 0241	Gabrielstorp	
0187		Vaxholm kommun		0192	56 0513	Oxnö	
0187	51 0369	Karlsudd		0192	57 0401	Landfjärden + Vreta	
0187	52 0529	Rindö		0192	58 0409	Lidatorp	
0187	53 0593	Skarpö		0305		Håbo kommun	
0187	54 0841	Resarö		0305	51 0909	Getberget + Notholmen	
0188		Norrtälje kommun		0305	52 1077	Torresta	
0188	51 0281	Gåsvik		0305	53 0957	Kivinge + Kumla + Jädra	
0188	52 0449	Norrtälje:1		0305	54 0969	Krägga	
0188	53 0509	Ortalalund		0305	55 0945	Häggeby + Vreta	
				0305	56 0985	Lugnet	

Bilaga 1. Systematisk förteckning över småorter med kommunkod, tvåställig kod och fyrställig kod (forts.)

Kn.- kod	Småortskod 2-st. 4-st.	Kommun Småort	Del i kn	Kn.- kod	Småortskod 2-st. 4-st.	Kommun Småort	Del i kn
0305	57 1073	Söderskogen		0380	81 1157	Östanby + Erkesberga	
0305	58 1117	Håbo:4		0380	82 0857	Bålstaberger	
0319		Älvkarleby kommun		0380	83 1109	Vårdsätra	
0319	51 0993	Långsand		0380	84 1053	Stavby	
0319	52 1009	Myrbo		0380	85 1089	Tuna	
0319	53 1141	Älvkarleö		0380	86 0921	Hammarby	
0319	54 1145	Älvkarleby:1		0380	87 0981	Lejsta	
0360		Tierp kommun		0380	88 0975	Del av Kölinge	
0360	51 1065	Strömsberg		0380	89 1029	Tibble	
0360	52 1085	Tolfta		0380	90 1071	Säva	D
0360	53 0933	Husby		0381		Enköping kommun	
0360	54 1101	Karby		0381	51 1013	Märsön	
0360	55 1151	Öster-Ekeby + Backbo		0381	52 0917	Haga	
0360	56 1005	Munga + Väster-Ensta + Vida		0381	53 1069	Svinnegarn	
0360	57 1081	Tierps kyrkby		0381	54 0989	Lundby + Tibble	
0360	58 0885	Finneråger + del av Sandby		0381	55 1037	Skolsta	
0360	59 1033	Sandby		0381	56 6309	Kärsta + Bredsdal	D
0360	60 1113	Västland		0381	57 0929	Hjälstaby + Vängsta	
0360	61 0873	Elinge		0381	58 1071	Säva	D
0360	62 0905	Försäter		0381	59 0915	Gästre	
0360	63 1001	Lövstabruk		0381	60 0965	Korsbacken	
0360	64 1125	Åkerby		0381	61 1121	Ådalen + Högsberga	
0360	65 1153	Österlövsta		0382		Östhammar kommun	
0360	66 0877	Fagerviken		0382	51 0897	Forsmark	
0360	67 0941	Hällnäs		0382	52 0991	Lundsvedja	
0360	68 1097	Vavd		0382	53 0949	Hökhuvud	
0380		Uppsala kommun		0382	54 0925	Harg	
0380	51 0937	Starbo + Kvarnbo		0382	55 0961	Klev	
0380	52 1045	Skölsta		0382	56 0869	Ekeby	
0380	53 0861	Danmark		0382	57 0881	Film	
0380	54 0973	Sundby		0382	58 0865	Dannemora	
0380	55 0901	Funbo		0428		Vingåker kommun	
0380	56 1025	Ramstalund + Navesta		0428	51 1247	Läppe	D
0380	57 0853	Bodarna		0428	52 1269	Övre Vannala	
0380	58 1105	Vreta + Ytternäs		0428	53 1345	Viala	
0380	59 1129	Västerby		0428	54 1193	Kalkbrottsvillorna	
0380	60 0953	Uppsala:4		0428	55 1365	Österåker	
0380	61 0849	Uppsala:5		0480		Nyköping kommun	
0380	62 1057	Ströby + Bösslinge + Åkerby		0480	51 1177	Bränn-Ekeby	
0380	63 1061	Ströbylund + Holmtorpet + Solsäter		0480	52 1285	Påljungshage	
0380	64 1063	Ströja		0480	53 1225	Koppartorp	
0380	65 0893	Forkarby		0480	54 1277	Närke + Buskhyttegård	
0380	66 1021	Oxsätra + Sävastebo		0480	55 1301	Skeppsvik	
0380	67 1133	Åloppe + Isgrena		0480	56 1213	Kila	
0380	68 1039	Hagby		0480	57 1305	Stavsjö	
0380	69 1041	Skuttungeby		0480	58 1309	Stavsjöbruk	
0380	70 1149	Ängeby		0480	59 1217	Kisäng	
0380	71 0889	Uppsala:10		0480	60 1185	Nyköping:2	
0380	72 0997	Läby		0480	61 1289	Råby	
0380	73 1103	Korsnäs		0480	62 1237	Lid	
0380	74 0913	Gränsta		0480	63 1161	Aspa	
0380	75 1017	Näsby		0480	64 1249	Lästringe	
0380	76 0977	Lagga		0461		Gnesta kommun (ny 1992)	
0380	77 1137	Persborg		0480	65 1201	Hällsta	
0380	78 1093	Vassunda		0480	66 1233	Laxne	
0380	79 0845	Uppsala:11		0488		Trosa kommun (ny 1992)	
0380	80 1049	Spakbacken		0480	67 1349	Västra Fän	

Bilaga 1. Systematisk förteckning över småorter med kommunkod, tvåställig kod och fyrställig kod (forts.)

Kn.- kod	Småortskod 2-st. 4-st.	Kommun Småort	Del i kn	Kn.- kod	Småortskod 2-st. 4-st.	Kommun Småort	Del i kn
0480	68 1229	Lagnövik		0563		Valdemarsvik kommun	
0480	69 1253	Lövsta		0563	51 1389	Karlsskog	
0481		Oxelösund kommun		0563	52 1417	Fyrudden	
0482		Flen kommun		0563	53 1565	Snäckevarp + Fyrtorp	
0482	51 1281	Örnhammar		0563	54 1601	Västertryserum	
0482	52 1337	Vadsbro		0580		Linköping kommun	
0483		Katrineholm kommun		0580	51 1573	Sättuna	
0483	51 1209	Kanntorp		0580	52 1457	Kränge	
0483	52 1313	Strängstorp		0580	53 1373	Bjärka-Säby	
0483	53 1181	Djulö kvarn		0580	54 1545	Skeda	
0483	54 1197	Hjälmsätters fritidsområde		0580	55 1613	Gälstad-Lundby	
0483	55 1333	Uddens fritidsområde		0580	56 1377	Björkeberg	
0483	56 1361	Äs		0580	57 1517	Rapestad	
0484		Eskilstuna kommun		0580	58 1429	Linköping:1	
0484	51 1265	Mälarbuden		0580	59 1505	Maspelösa	
0484	52 1321	Torshälla huvud + del av Mälarbuden		0580	60 1413	Ekängen	
0484	53 1357	Ängsholmen		0580	61 1533	Roxtuna	
0484	54 1317	Eskilstuna:2		0580	62 1537	Rystad	
0484	55 1297	Skeppartorp		0580	63 1525	Ringstorp	
0484	56 1329	Udden		0580	64 1625	Örtomta	
0484	57 1173	Borsökna		0581		Norrköping kommun	
0484	58 1189	Eklången		0581	51 1567	Norrköping:4	
0486		Strängnäs kommun		0581	52 1577	Tallebo	
0486	51 1257	Malmby		0581	53 1605	Norrköping:2	
0486	52 1283	Pipartorp		0581	54 1469	Öbonäs	
0486	53 1165	Björktorp		0581	55 1485	Ludden	
0486	54 1293	Sanda		0581	56 1561	Skärkind	
0486	55 1205	Kalkudden		0581	57 1425	Graversfors	
0486	56 1245	Länna bruk		0581	58 1437	Hultsbruk	
0486	57 1261	Merlänna		0581	59 1477	Loddbby	
0486	58 1273	Norrlänna		0581	60 1481	Loddbynäset	
0486	59 1241	Lindvreten		0581	61 1521	Norrköping:3	
0486	60 1221	Husby + del av Tuna		0581	62 1557	Skriketorp	
0486	61 1325	Del av Tuna + Ytterselö		0581	63 1465	Kvarsebo	
0486	62 1341	Vansö		0581	64 1409	Djurön	
0486	63 1169	Björnsund		0581	65 1541	Stora Sidus	
0486	64 1353	Del av Åsby + Nybble		0581	66 1585	Tåby	
0509		Ödeshög kommun		0581	67 1629	Östra Ny	
0509	51 1433	Heda		0581	68 1553	Skenäs	
0509	52 1581	Trehörna		0581	69 1473	Kättinge	
0512		Ydre kommun		0581	70 1369	Arkösund	
0513		Kinda kommun		0581	71 1449	Kolstorp	
0513	51 1441	Hycklinge		0582		Söderköping kommun	
0513	52 1381	Björkfors		0582	51 1489	Luddingsbo + Snöveltorp	
0513	53 1589	Valla + Gälby		0583		Motala kommun	
0560		Boxholm kommun		0583	51 1385	Bona	
0560	51 1501	Malexander		0583	52 1597	Västanvik	
0561		Åtvidaberg kommun		0583	53 1405	Degerön	
0561	51 1461	Kvarnvik		0583	54 1421	Godegård	
0562		Finspång kommun		0583	55 1445	Karlsby	
0562	51 1397	Butbro-Näs + Bergvik		0583	56 1569	Motala:1	
0562	52 1493	Lämmetorp		0583	57 1617	Älvan	
0562	53 1497	Lövlund		0583	58 1453	Korskrog	
0562	54 1513	Prästköp		0583	59 1593	Varv	
0562	55 1393	Bränntorp		0584		Vadstena kommun	
0562	56 1401	Byle		0584	51 1529	Rogslösa	
				0584	52 1549	Skedet	

Bilaga 1. Systematisk förteckning över småorter med kommunkod, tvåställig kod och fyrställig kod (forts.)

Kn.- kod	Småortskod 2-st. 4-st.	Kommun Småort	Del i kn	Kn.- kod	Småortskod 2-st. 4-st.	Kommun Småort	Del i kn
0586		Mjölby kommun		0686	53 1745	<i>Eksjö:1</i>	
0586	51 1509	Normlösa		0686	54 1801	Värne	
0586	52 1609	Västra Harg		0686	55 1717	Höreda	
0586	53 1621	Öjebro		0687		Tranås kommun	
0604		Aneby kommun		0687	51 1769	Röhälla	
0604	51 1633	Askeryds kyrkby		0687	52 1681	<i>Tranås:1</i>	
0604	52 1705	Hullaryd		0687	53 1733	Linderås	
0617		Gnosjö kommun		0760		Uppvidinge kommun	
0617	51 1813	Åsenhöga		0760	51 1933	Sävsjöström	
0617	52 1657	Brännehylte		0760	52 1897	Lindshammar	
0617	53 1793	Törestorp		0760	53 1905	Marhult	D
0617	54 1741	Marås		0760	54 1711	<i>Hultanäs + Svartarp</i>	D
0662		Gislaved kommun		0761		Lessebo kommun	
0662	51 1737	Lövås		0763		Tingsryd kommun	
0662	52 1785	Tallberga		0763	51 1973	Älmeboda	
0662	53 1809	Ås		0763	52 1889	<i>Tingsryd:1</i>	
0665		Vaggeryd kommun		0764		Alvesta kommun	
0665	51 1653	Bratteborg		0764	51 1825	Benestad	
0665	52 1665	Byarum		0764	52 1893	Lidnäs	
0665	53 1649	Bondstorp		0764	53 1829	<i>Alvesta:1</i>	
0665	54 1697	<i>Hagafors + Harkeryd</i>		0764	54 1833	<i>Alvesta:2</i>	
0680		Jönköping kommun		0764	55 1869	Grimslövs by	
0680	51 1637	Axamo		0764	56 1901	<i>Lönashult + del av Håldala</i>	
0680	52 1725	Karlsfors		0764	57 1945	Törne	
0680	53 1773	<i>Rökinge + Busarp</i>		0765		Älmhult kommun	
0680	54 1645	Berghem		0765	51 1961	Virestad	
0680	55 1689	Gissebo		0765	52 1873	Göteryd	
0680	56 1661	Bunn		0765	53 1909	Pjätteryd	
0680	57 1789	<i>Jönköping:2</i>		0765	54 1877	Hallaryd	
0680	58 1781	Svarttorp		0767		Markaryd kommun	
0680	59 1729	<i>Jönköping:3</i>		0767	51 1921	Råstorp	
0680	60 1757	Prinseryd		0767	52 1941	Södra Århult	
0680	61 1765	Ryd		0767	53 1885	Hinneryd	
0680	62 1749	Unneryd		0767	54 1965	Vivljunga	
0682		Nässjö kommun		0780		Växjö kommun	
0682	51 1797	Vieback		0780	51 1849	Böksholm	
0683		Värnamo kommun		0780	52 1853	Dådesjö	
0683	51 1721	Hörle		0780	53 1913	Risinge	
0683	52 1805	Åminne		0780	54 1887	<i>Del av Jät</i>	
0683	53 1673	Törnestorp		0780	55 1953	Tävelsås	
0683	54 1693	Gällaryd		0780	56 1857	Dänningelanda	
0684		Sävsjö kommun		0780	57 1957	Vederslöv	
0684	51 1709	Hultagård		0780	58 1865	Gransholm	
0684	52 1713	Hylletofta		0780	59 1841	Brittatorp	
0684	53 1701	Hjälmseryd		0780	60 1917	Rydet	
0685		Vetlanda kommun		0780	61 1925	Kronoberg	
0685	51 1685	Flugeby		0780	62 1905	Marhult	D
0685	52 1669	Bäckaby		0781		Ljungby kommun	
0685	53 1761	Ramkvilla		0781	51 1821	Agunnaryd	
0685	54 1711	<i>Hultanäs + Svartarp</i>	D	0781	52 1937	Södra Ljunga	
0685	55 1753	Näshult		0781	53 1881	Hamneda	
0685	56 1777	Skirö		0781	54 1861	Dörarp	
0685	57 1677	Farstorp		0781	55 1837	Bolmen	
0685	58 1817	Ädelfors		0781	56 1845	<i>Byholma + Grimshult</i>	
0686		Eksjö kommun		0781	57 1929	Skeen	
0686	51 1735	Lyckebergs sjukhem		0781	58 1949	Torpa	
0686	52 1641	Bellö		0781	59 1969	Vrå	

Bilaga 1. Systematisk förteckning över småorter med kommunkod, tvåställig kod och fyrställig kod (forts.)

Kn.- kod	Småortskod 2-st. 4-st.	Kommun Småort	Del i kn	Kn.- kod	Småortskod 2-st. 4-st.	Kommun Småort	Del i kn
0821		Högsby kommun		0881		Nybro kommun	
0821	51 1989	Allgunnen		0881	51 2145	Kråksmåla	
0821	52 2161	Långemåla		0881	52 2261	Hinshult + Skoghult	
0821	53 2009	Björkshult		0881	53 2217	Ruggstorp + del av Abbetorp	
0821	54 2093	Grönskåra		0881	54 2249	Sandslätt + Hinsaryd	
0834		Torsås kommun		0881	55 2081	Gadderås	
0834	51 2097	Gullabo		0881	56 1997	Alsjöholm	
0834	52 2005	Bidalite		0881	57 2101	Gullaskröv	
0834	53 2149	Kvilla		0882		Oskarshamn kommun	
0834	54 2265	<i>Torsås:1</i>		0882	51 2181	Mysingsö	
0834	55 2313	<i>Trankvill + Davidsmåla</i>		0882	52 2185	Mörtfors	
0834	56 2045	Djursvik		0882	53 2133	Jämserum	
0834	57 2061	Enebacken		0882	54 2013	Björnhult	
0840		Mörbylånga kommun		0882	55 2233	Saltvik	
0840	51 2137	Karlevi		0882	56 2245	Skorpetorp	
0840	52 2273	Stora Frö		0882	57 2353	Vånevik	
0840	53 2345	Vickleby		0883		Västervik kommun	
0840	54 2177	<i>Mysinge + Bengtstorp</i>		0883	51 1993	Almvik	
0840	55 2209	<i>Resmo + Gyng</i>		0883	52 2085	<i>Del av Gladhammar + Lunds by</i>	
0840	56 2277	<i>Södra Kvinneby + Slagerstad + del av Stenåsa</i>		0883	53 2257	<i>Skaftet + Falkemåla</i>	
0840	57 1981	Alby		0883	54 2337	Ukna	
0840	58 2117	Hulterstad		0883	55 2329	Tyllinge	
0840	59 2317	Triberga		0883	56 2129	Hälgenäs	
0840	60 1977	Albrunna		0883	57 2017	Björnsholm	
0840	61 2089	Glömminge		0883	58 2289	Stångeland	
0840	62 2285	<i>Mörbylånga:4</i>		0883	59 2197	Odensvi	
0840	63 2121	Hult		0883	60 2125	Hummelstad	
0840	64 2301	Algutsrum		0883	61 2193	Norrhult	
0840	65 2001	Arontorp		0883	62 2021	Blackstad	
0840	66 2065	Eriksöre		0884		Vimmerby kommun	
0840	67 2189	Norra Möckleby		0884	51 2041	Backa	
0840	68 2357	Hagby-Bläsinge		0884	52 2325	Tuna	
0860		Hultsfred kommun		0885		Borgholm kommun	
0861		Mönsterås kommun		0885	51 2169	Löt	
0861	51 2109	Hammarglo		0885	52 2029	Bredsättra	
0861	52 2141	Killingeholm		0885	53 2229	Räpplinge	
0861	53 2201	Oknö		0885	54 2321	Tryggestad	
0861	54 2309	Torp		0885	55 2225	<i>Borgholm:1</i>	
0861	55 2073	Finsjö		0885	56 2281	Stora Rör	
0861	56 2205	Pata Malm		0885	57 2105	Gårdslösa	
0861	57 2241	Sandbäckshult		0885	58 2157	Lindby	
0861	58 2333	Tålebo		0885	59 2293	Störlinge	
0861	59 2365	<i>Mönsterås:1</i>		0885	60 2297	Sättra	
0862		Emmaboda kommun		0885	61 2165	Långlöt	
0862	51 2069	Fiddekulla		0885	62 2221	<i>Runsten + Björby</i>	
0862	52 1985	Algutsboda		0885	63 2269	Spjutterum	
0880		Kalmar kommun		0885	64 2361	<i>Åkerby + Lopperstad</i>	
0880	51 2025	<i>Kalmar:1</i>		0885	65 2033	<i>Byxelkrok + Torp</i>	
0880	52 2053	Dunö		0885	66 2037	Böda	
0880	53 2213	Rinkaby		0885	67 2173	<i>Del av Böda + Mellböda</i>	
0880	54 2049	<i>Drag + Söregärde</i>		0885	68 2237	Sandby	
0880	55 2153	Kåremo		0885	69 2341	Vedborm	
0880	56 2077	Förlösa		0885	70 2253	Sandvik	
0880	57 2113	Harby		0885	71 2305	Södvik	
0880	58 2057	Ekenäs		0980		Gotland kommun	
0880	59 2349	<i>Voxtorp + del av Gräsgärde</i>		0980	51 2377	<i>Gotland:1</i>	
				0980	52 2481	Othem	

Bilaga 1. Systematisk förteckning över småorter med kommunkod, tvåställig kod och fyrställig kod (forts.)

Kn.- kod	Småortskod 2-st. 4-st.	Kommun Småort	Del i kn	Kn.- kod	Småortskod 2-st. 4-st.	Kommun Småort	Del i kn
0980	53	2485	Othemars				
0980	54	2397	Gotland:2	1080	61	2689	Möcklö
0980	55	2529	Valleviken	1080	62	2753	Sälleryd
0980	56	2433	Hangvar	1080	63	2757	Del av Torstäva + del av Ölgersjö
0980	57	2441	Kappelshamn	1080	64	2789	Östernäs
0980	58	2461	Gotland:3	1080	65	2641	Mältan
0980	59	2385	Björkume	1080	66	2733	Stengöl + del av Svensgöl
0980	60	2505	Gotland:4	1080	67	2749	Strömsberg
0980	61	2537	Väskinde	1080	68	2553	Björkeryd
0980	62	2389	Bro	1080	69	2713	Saleboda
0980	63	2421	Gothem	1080	70	2597	Gredeby
0980	64	2393	Dalhem	1080	71	2601	Stavkulla + del av Grönadal
0980	65	2373	Barlingbo	1080	72	2773	Del av Sjuhalla + del av Vrängö
0980	66	2513	Sylfaste	1080	73	2793	Sjuhalla
0980	67	2369	Högdarve + Dede	1081			Ronneby kommun
0980	68	2409	Follingbo	1081	51	2565	Ronneby:1
0980	69	2501	Sjonhembacke + Haugbro	1081	52	2621	Hasselstad
0980	70	2381	Björjes + Nickarve	1081	53	2721	Saxemara
0980	71	2533	Vänge	1081	54	2729	Ronneby:2
0980	72	2425	Gurfiles	1081	55	2569	Bälganet
0980	73	2453	Kräklingbo	1081	56	2577	Ronneby:3
0980	74	2445	Katthammarsvik	1081	57	2661	Korsanäs
0980	75	2437	Högklint + Nygårds	1081	58	2669	Kuggeboda + Lunnatorp
0980	76	2469	Västerhejde	1081	59	2709	Ronneby:5
0980	77	2525	Träkumla	1081	60	2777	Yxnarum
0980	78	2509	Stenkumla	1081	61	2557	Del av Björstorp + del av Torp
0980	79	2417	Gnisvärd + Smågårde	1082			Karlshamn kommun
0980	80	2517	Tofta	1082	51	2705	Ringamåla
0980	81	2401	Eskelhem	1082	52	2561	Boddestorp + del av Tränsum
0980	82	2521	Tofta strand	1082	53	2657	Karlshamn:2
0980	83	2541	Västergarn	1082	54	2765	Vettekulla + del av Matvik
0980	84	2497	Sanda	1082	55	2617	Halahult
0980	85	2449	Klinte	1082	56	2605	Gungvala
0980	86	2413	Garde	1082	57	2629	Horsaryd
0980	87	2405	Etelhem	1082	58	2633	Horsarydmark
0980	88	2473	Lye	1082	59	2653	Knutsberg
0980	89	2477	När	1082	60	2701	Nötabråne
0980	90	2465	Linde	1082	61	2737	Stilleryd
0980	91	2489	Rone	1082	62	2741	Stockholmsledet
0980	92	2493	Ronehamn	1082	63	2781	Åkeholm
0980	93	2457	Levide	1082	64	2609	Gustavstorp
0980	94	2429	Hablingbo	1082	65	2697	Mörrums Ryd + del av Forneboda
1060			Olofström kommun	1082	66	2585	Forsbacka
1060	51	2545	Biskopsmåla + del av Hemmingsmåla	1083			Sölvesborg kommun
1060	52	2625	Hemsjö	1083	51	2755	Valjeviken
1080			Karlskrona kommun	1083	52	2549	Sölvesborg:1
1080	51	2649	Karlskrona:1	1083	53	2593	Gammalstorp
1080	52	2685	Lösen	1083	54	2673	Sölvesborg:2
1080	53	2785	Ölgersjö	1083	55	2717	Del av Sandbäck + del av Agerum
1080	54	2677	Kättilsmåla	1083	56	2589	Furumon
1080	55	2681	Karlskrona:2	1083	57	2573	Djupekås
1080	56	2745	Strågeryd	1083	58	2637	Sölvesborg:3
1080	57	2581	Fjärdsjömåla	1083	59	2645	Istaby
1080	58	2665	Kristianopel	1083	60	2693	Mörby + del av Siretorp
1080	59	2761	Truseryd	1083	61	2725	Siretorp
1080	60	2613	Gängletorp	1083	62	2769	Västra Näs
				1121			Östra Göinge kommun
				1121	51	2841	Bössebacken

Bilaga 1. Systematisk förteckning över småorter med kommunkod, tvåställig kod och fyrställig kod (forts.)

Kn.- kod	Småortskod 2-st. 4-st.	Kommun Småort	Del i kn	Kn.- kod	Småortskod 2-st. 4-st.	Kommun Småort	Del i kn
1121	52 2921	Hylta		1180	58 2865	Fjälkestad	
1121	53 3197	Värestorp		1180	59 2849	Ekestad	
1121	54 2829	Boalt		1180	60 2957	Karsholm	
1137		Örkelljunga kommun		1180	61 3241	Övarp	
1137	51 2833	Boalt		1180	62 3157	Ullstorp	
1137	52 2905	Harbäckshult		1180	63 2821	Bjälöv	
1137	53 3109	Skånes Vårsjö		1180	64 3029	Nyehusen	
1160		Tomelilla kommun		1180	65 3077	Ripa	
1160	51 3061	Ramsåsa		1180	66 3001	Lyngby	
1160	52 3121	Spjutstorp		1180	67 2909	Horna	
1162		Bromölla kommun		1180	68 3033	Nymö	
1162	51 2889	Grödbby		1180	69 3141	Tosteberga	
1162	52 2925	Håkanryd		1180	70 3169	Vanneberga	
1162	53 3017	Nogersund		1180	71 2817	Barum	
1162	54 3093	Råby		1180	72 2961	Kiaby	
1162	55 3201	Västanå		1180	73 3205	<i>Kristianstad:1</i>	
1163		Osby kommun		1180	74 3005	Maglehem	
1163	51 3233	Östra Genastorp		1180	75 3043	Olseröd	
1163	52 2941	Hökön		1180	76 3229	Östervång	
1163	53 2993	Loshult		1180	77 3009	Mjönäs	
1163	54 3185	Visseltofta		1180	78 3193	Vånga	
1165		Perstorp kommun		1180	79 3045	Oppmanna	
1165	51 2933	Häljalt		1181		Simrishamn kommun	
1165	52 3041	Oderljunga		1181	51 2953	Järrestad	
1165	53 3161	Ulvs		1181	52 2877	Gladsax	
1166		Klippan kommun		1181	53 2893	Gröstorp	
1166	51 2885	Gråmanstorp		1181	54 3225	Örnahusen	
1166	52 2917	Hyllstofta		1181	55 3237	Östra Hoby	
1166	53 2997	<i>Klippan:1</i>		1181	56 3013	<i>Simrishamn:1</i>	
1166	54 3025	Nybygget		1181	57 3099	Skräddarödbby	
1166	55 2969	Krika		1181	58 3069	Ravlunda	
1166	56 2873	Färingtofta		1181	59 2901	Hannas	
1166	57 3137	Tornsborg		1181	60 3165	Vallby	
1166	58 2837	Bonnarp		1181	61 2805	Attusa	
1166	59 2985	Skäralid		1181	62 3065	<i>Raskarum + Ljunglyckorna</i>	
1166	60 3081	Riseberga		1181	63 3129	Södra Mellby	
1166	61 3113	Allarp		1181	64 3189	Vitemölla	
1166	62 2973	Källna		1182		Ängelholm kommun	
1167		Åstorp kommun		1182	51 2937	Höja	
1168		Båstad kommun		1182	52 2989	Ljungabolet	
1168	51 2965	Killebäckstorp		1182	53 3127	Stavershult	
1168	52 3221	<i>Ängelsbäcksstrand + Segelstorps- strand</i>		1182	54 2813	Skälderhus	
1168	53 3053	Rammsjö		1182	55 2869	<i>Ängelholm:1</i>	
1168	54 3057	Rammsjöstrand		1182	56 2809	Ausås	
1168	55 2913	Hov		1182	57 3117	Spannarp	
1168	56 3049	<i>Perstorp + Svenstorp</i>		1182	58 3209	<i>Ängelholm:2</i>	
1168	57 3217	<i>Ängalag + Svenstorp</i>		1182	59 3125	Starby	
1168	58 2853	<i>Eskilstorp + Hemmeslövs gård</i>		1182	60 3173	Vejbyslätt	
1180		Kristianstad kommun		1182	61 2897	Gånarp	
1180	51 3073	Rickarum		1182	62 3153	<i>Tåstarp + Toarp</i>	
1180	52 2845	Djurröd		1182	63 2977	Lerbäckshult	
1180	53 3145	Träne		1182	64 3021	Nybygget	
1180	54 3177	Venestad		1182	65 3085	<i>Ryet + Lyckorna</i>	
1180	55 3101	Skepparslöv		1182	66 3149	Tullstorp	
1180	56 3133	Tings Nöbbelöv		1183		Hässleholm kommun	
1180	57 2881	Gringelstad		1183	51 2949	Ignaberga	
				1183	52 2797	Algustorp	

Bilaga 1. Systematisk förteckning över småorter med kommunkod, tvåställig kod och fyrställig kod (forts.)

Kn.- kod	Småortskod 2-st. 4-st.	Kommun Småort	Del i kn	Kn.- kod	Småortskod 2-st. 4-st.	Kommun Småort	Del i kn
1183	53 2801	Attarp + Troedstorp		1263		Svedala kommun	
1183	54 2981	Lillaskog		1263	51 3245	Aggarp	
1183	55 3213	Åraslöv		1263	52 3287	Bjäret	
1183	56 3037	Nävlinge		1263	53 3445	Hyltarp	
1183	57 2857	Farstorp		1263	54 3497	Krågeholm	
1183	58 2875	Gammalstorpsmölla		1263	55 3305	Börringe	
1183	59 3181	Verum		1263	56 3309	Börringe station	
1183	60 2929	Häginge		1263	57 3905	Västra Kärrstorp	
1183	61 2825	Åmanäs + Nilstorp		1263	58 3437	Holmeja	
1183	62 3105	Skyrup		1263	59 3849	Vissmarlöv	
1183	63 2861	Hässleholm:3		1264		Skurup kommun	
1183	64 2945	Hörja		1264	51 3633	Sandåkra	
1183	65 3097	Röke		1264	52 3671	Skurup:1	
1214		Svalöv kommun		1264	53 3533	Lindby	
1214	51 3265	Axelvold		1264	54 3917	Västra Vemmenhög	
1214	52 3709	Stenestad		1264	55 3813	Tånebro	
1214	53 3489	Knutstorp		1264	56 3473	Janstorp	
1214	54 3573	Månstorp		1264	57 3681	Slimminge	
1214	55 3601	Svalöv:1		1264	58 3661	Skateholm + del av Beddinge- strand	D
1214	56 3257	Ask		1265		Sjöbo kommun	
1214	57 3793	Torrlösa		1265	51 3657	Del av Sjöbo + Svansjö sommarby	
1214	58 3797	Trolleholm		1265	52 3653	Sjöbo:2	
1230		Staffanstorp kommun		1265	53 3481	Karups sommarby	
1230	51 3325	Sånahusen		1265	54 3421	Ljungbacken	
1230	52 3281	Bergströmshusen + Uppåkra		1265	55 3425	Hemmestorps eke	
1230	53 3273	Beden		1265	56 3485	Klasaröd	
1230	54 3389	Grevie		1265	57 3789	Tolånga	
1230	55 3585	Nordaná	D	1265	58 3625	Rödninge	
1230	56 3745	Särslöv + Djurslöv		1265	59 3837	Vanstad	
1231		Burlöv kommun		1265	60 3557	Lövestadby	
1231	51 3805	Tullstorp + Sallerup + Sunnanå	D	1265	61 3369	Fränninge	
1231	55 3585	Nordaná	D	1265	62 3957	Sjöbo:3	
1233		Vellinge kommun		1265	63 3441	Humlamaden + del av Hemmestorps björke	D
1233	51 3381	Gessie		1266		Hörby kommun	
1233	52 3465	Hököpinge kyrkby		1266	51 3321	Ekeboda	
1233	53 3909	Vällinge Väster		1266	52 3937	Önneköp	
1233	54 3617	Räng		1266	53 3729	Svensköp	
1233	55 3621	Rängs Sand		1266	54 3637	Satserup	
1233	56 3765	Södra Åkarp		1266	55 3925	Äspinge	
1233	57 3561	Mellan-Grevie		1266	56 3757	Södra Rörum	
1233	58 3577	Möllevången		1266	57 3545	Ludvigsborg + Röinge + Örnakärr + Enevången	D
1233	59 3253	Arrie		1266	58 3549	Lyby	
1260		Bjuv kommun		1266	59 3953	Östraby	
1260	51 3597	Norra Vram		1266	60 3261	Askeröd	
1261		Kävlinge kommun		1266	61 3869	Dala	
1261	51 3901	Kävlinge:1		1266	62 3537	Sätofta hed + Ljungstorp + Jägersbo	D
1261	52 3741	Särslöv		1267		Höör kommun	
1261	53 3749	Södervidinge station		1267	51 3297	Bokeslund	
1261	54 3701	Stora Harrie		1267	52 3317	Eckbacken	
1261	55 3477	Järavallen		1267	53 3685	Snogehall	
1261	56 3841	Vikhög		1267	54 3711	Del av Stenskogen	
1261	57 3461	Hög		1267	55 3689	Snogeröd	
1262		Lomma kommun		1267	56 3361	Fogdarp + Stanstorp	
1262	51 3249	Alnarp					
1262	52 3529	LillaLomma					
1262	53 3341	Fjelie					

Bilaga 1. Systematisk förteckning över småorter med kommunkod, tvåställig kod och fyrställig kod (forts.)

Kn.- kod	Småortskod 2-st. 4-st.	Kommun Småort	Del i kn	Kn.- kod	Småortskod 2-st. 4-st.	Kommun Småort	Del i kn
1267	57	3377	GamlaBo				
1267	58	3537	Sätöfta hed + Ljungstorp + Jägersbo				D
1267	59	3605	Ormanäs + Stenskogen + Stanstorp				
1267	60	3593	NorraRörum				
1267	61	3545	Ludvigsborg + Röinge + Örnakärr + Enevången				D
1280			Malmö kommun				
1280	51	3805	Tullstorp + Sallerup + Sunnanå				D
1280	52	3541	Lockarp				
1280	53	3781	Toarp				
1280	54	3669	Skumparp				
1280	55	3845	Vintrie				
1280	56	3493	Malmö:2				
1280	57	3753	Malmö:3				
1280	58	3877	Västra Klagstorp				
1281			Lund kommun				
1281	51	3865	Värpinge				
1281	52	3713	Stora Råby				
1281	53	3833	Lund:1				
1281	54	3721	Lund:2				
1281	55	3449	Håstad				
1281	56	3353	Flyingeby				
1281	57	3357	Flyinge kungsgård				
1281	58	3665	Skatteberga				
1281	59	3289	Björnstorp				
1281	60	3293	Björnstorps torg				
1281	61	3457	Hassartorp				
1281	62	3553	Lund:3				
1281	63	3441	Humlamaden + del av Hemmestorps björke				D
1281	64	3853	Vomb				
1281	65	3645	Silvåkra				
1282			Landskrona kommun				
1282	51	3513	Kyrkbacken				
1282	52	3809	Tuna				
1282	53	3641	Saxtorp				
1282	54	3569	Munkebäck				
1282	55	3613	Råga Hörstad				
1282	56	3921	Ålabodarna				
1282	57	3825	Vadensjö + Arrarp				
1282	58	3737	Landskrona:2				
1282	59	3941	Örja				
1282	60	3365	Fortuna				D
1283			Helsingborg kommun				
1283	51	3405	Göarp				
1283	52	3817	Tånga + Rögle				
1283	53	3821	Utvålinge				
1283	54	3861	Vålinge				
1283	55	3349	Fleninge				
1283	56	3429	Hjortshög				
1283	57	3857	Våla				
1283	58	3277	Magnihill + Lydestad				
1283	59	3345	Fjärestad				
1283	60	3365	Fortuna				D
1283	61	3509	Kvistofta				
				1284		Höganäs kommun	
				1284	51	3301	Brunnby
				1284	52	3525	Lerhamn
				1284	53	3581	Nabben
				1284	54	3725	Svanshall
				1284	55	3333	Farhultsbeden
				1284	56	3453	Häljaröd
				1285		Eslöv kommun	
				1285	51	3329	Eslöv:1
				1285	52	3395	Gullarp
				1285	53	3801	Trollenäs
				1285	54	3897	Östra Asmundtorp
				1285	55	3881	Västra Strö
				1285	56	3785	Eslöv:2
				1285	57	3945	Örtofta
				1285	58	3501	Kungabacken
				1285	59	3413	Hammarlunda
				1285	60	3433	Holmby
				1286		Ystad kommun	
				1286	51	3629	Rögla
				1286	52	3673	Skårby
				1286	53	3609	Ryngge
				1286	54	3693	Snårestad
				1286	55	3285	Bjäresjö
				1286	56	3521	Källesjö
				1286	57	3933	Öja
				1286	58	3705	Stora Köpinge
				1286	59	3733	Svenstorp
				1286	60	3417	Hedvigsdal
				1286	61	3517	Kåseberga
				1286	62	3469	Ingelstorp
				1287		Trelleborg kommun	
				1287	51	3505	Kurland
				1287	52	3677	Skåre
				1287	53	3777	Trelleborg:1
				1287	54	3885	Västra Tommarp
				1287	55	3889	Västra Vemmerlöv
				1287	56	3949	Östra Vårlinge
				1287	57	3373	Fuglie
				1287	58	3409	Haglösa
				1287	59	3565	Minnesberg
				1287	60	3717	Stora Slågarp
				1287	61	3873	Västra Alstad
				1287	62	3397	Gylle + Fjärdingslöv
				1287	63	3401	Gylle
				1287	64	3385	Gislöv
				1287	65	3649	Simlinge
				1287	66	3893	Västra Virestad
				1287	67	3761	Södra Åby
				1287	68	3313	Böste läge
				1287	69	3829	Vallby
				1287	70	3929	Trelleborg:3
				1287	71	3661	Skateholm + del av Beddinge- strand
				1287	72	3697	Stora Beddinge
				1287	73	3393	Grönby

Bilaga 1. Systematisk förteckning över småorter med kommunkod, tvåställig kod och fyrställig kod (forts.)

Kn.- kod	Småortskod 2-st. 4-st.	Kommun Småort	Del i kn	Kn.- kod	Småortskod 2-st. 4-st.	Kommun Småort	Del i kn
1287	74 3589	Norra Grönby		1383	58 4277	Torstorp	
1287	75 3769	Sörby		1383	59 3989	Dagsås	
1287	76 3773	Sörbylund		1383	60 4213	Sibbarp	
1287	77 3913	<i>Trelleborg:5</i>		1383	61 4335	Galtabäck	
1315		Hylte kommun		1383	62 4245	<i>Spannarp + Himle</i>	
1315	51 3977	Brännögård		1383	63 4133	Lindberg	
1315	52 3993	Drängsered		1383	64 4265	Svenstorp	
1315	53 4149	Långaryd		1383	65 4121	Kärradal	
1380		Halmstad kommun		1383	66 4273	Torpa	
1380	51 4157	Marbäck		1383	67 4289	Valinge	
1380	52 4281	Tönnersjö		1383	68 4333	Bystaden	
1380	53 4009	Fammarp		1383	69 4337	Åskloster	
1380	54 4173	Frösakull		1383	70 4085	<i>Järlöv + Fageråkra</i>	
1380	55 4205	<i>Sandhamn + Görvik</i>		1383	71 4179	Nyebro	
1380	56 4309	Frösakull		1383	72 4233	Skällåkra	
1380	57 4145	Lynga kvarn		1383	73 4327	<i>Åkraberg + Lilla Sunnvära</i>	
1380	58 4081	Johansfors		1383	74 4153	<i>Löftaskog + Kärra</i>	
1380	59 4241	Slättåkra		1383	75 4257	<i>Varberg:5</i>	
1380	60 4165	Nissaström		1383	76 4089	Karl Gustav	
1380	61 4253	<i>Stensjö + del av Stora Skipås</i>	D	1383	77 4125	Lastad	D
1381		Laholm kommun		1384		Kungsbacka kommun	
1381	51 3965	Ala		1384	51 4053	Hjälmared	
1381	52 4225	Skogaby		1384	52 4341	Kyrkotorp	
1381	53 4117	<i>Laholm:1</i>		1384	53 4345	Öjersbo	
1381	54 4177	Skummeslövsstrand		1384	54 4017	<i>Forsbäck + Kungsbacka:1</i>	
1381	55 4101	Kornhult		1384	55 4073	Hönsaryd	
1381	56 3997	Edenberga		1384	56 4109	<i>Södergården + Källekärr + Bäckén</i>	
1381	57 4209	Sandvad		1384	57 4129	Lerkil	
1381	58 4329	Ålstorp		1384	58 4141	Lunnaberg	
1381	59 4161	Mästocka		1384	59 4169	<i>Norby + Torås</i>	
1381	60 4301	Veinge by		1384	60 4201	Råhagen	
1382		Falkenberg kommun		1384	61 4221	<i>Skiftekärr + Stockamad</i>	
1382	51 4185	<i>Falkenberg:1</i>		1384	62 4305	Vipekärr	
1382	52 4193	Ringsegård		1384	63 3973	<i>Brattås + Torred + Tollesbur</i>	
1382	53 4321	<i>Falkenberg:2</i>		1384	64 3981	<i>Kungsbacka:6</i>	
1382	54 3969	Asige		1384	65 4069	<i>Högås + Gundal</i>	D
1382	55 4001	Eftra		1384	66 4105	<i>Kungsbacka:9</i>	
1382	56 4253	<i>Stensjö + del av Stora Skipås</i>	D	1384	67 4237	Släp	
1382	57 4285	Uggelarp		1384	68 4249	<i>Kungsbacka:10</i>	D
1382	58 3985	Bölse		1384	69 4317	<i>Hagryd-Dala + Hallen</i>	
1382	59 4027	<i>Del av Glommen</i>		1384	70 4261	Stuv	
1382	60 4199	<i>Sandkärr + del av Rosendal</i>		1384	71 4217	Sintorp	
1382	61 4125	Lastad	D	1384	72 4293	Frillesås	
1382	62 4137	Ljungby		1384	73 4097	Kläppa	
1382	63 4189	Okome		1384	74 4181	<i>Kungsbacka:11</i>	
1382	64 4037	Gällared		1384	75 4297	Vassbäck	
1382	65 4005	Fagered		1384	76 4349	Ölmanäs	
1382	66 4113	Källsjö		1384	77 4041	Gällinge	
1382	67 4021	Fridhemsberg		1384	78 4229	Skår	
1383		Varberg kommun		1384	79 4061	Håfors	
1383	51 4025	Getterön		1384	80 4013	Fjärås station	
1383	52 4325	Södra Näs		1384	81 4093	<i>Karsjö + Kärra</i>	
1383	53 4197	<i>Varberg:1</i>		1384	82 4049	Hanhals	
1383	54 4045	Gödestad		1384	83 3961	<i>Kungsbacka:12</i>	
1383	55 4057	Hunnestad		1384	84 4065	Håkulla	
1383	56 4029	Grimetons kyrkby		1384	85 4077	<i>Kungsbacka:13</i>	
1383	57 4033	Grimeton		1384	86 4269	Sönnerbergen	

Bilaga 1. Systematisk förteckning över småorter med kommunkod, tvåställig kod och fyrställig kod (forts.)

Kn.- kod	Småortskod 2-st. 4-st.	Kommun Småort	Del i kn	Kn.- kod	Småortskod 2-st. 4-st.	Kommun Småort	Del i kn
1384	87 4313	Västra Hagen + Buera + Sevekulla		1421	56 4883	Ödsmål	
1401		Härryda kommun		1421	57 4597	Käringön	
1401	51 4531	Härryda:9		1421	58 4477	Gullholmen	
1401	52 4677	Rya + Ryahed		1421	59 4433	Edshultshall	
1401	53 4693	Sandsbacka + Risbacka		1421	60 4577	Kungsviken	
1401	54 4709	Skårtoorp + Knös		1421	61 4749	Stocken	
1401	55 4393	Björrod + Skällsjöås		1427		Sotenäs kommun	
1401	56 4489	Gökskulla		1427	51 4849	Utebergshamn + Strandhamn	
1401	57 4507	Härryda:8		1430		Munkedal kommun	
1401	58 4657	Pinntorp		1430	51 4449	Fjällberg	
1401	59 4729	Snugga + Eskilsby		1430	52 4689	Saltkällan	
1401	60 4733	Snåkered		1430	53 4817	Sjöris	
1401	61 4785	Tahult		1430	54 9601	Håby	
1401	62 4885	Västra Önneröd		1430	55 4445	Hede + Fisketorp	
1401	63 4381	Borås + Benareby + Hyktan + Höga Hallar		1435		Tanum kommun	
1401	64 4649	Nya Långenäs		1435	51 4501	Havstenssund	
1401	65 4437	Eriksmyst		1435	52 4593	Kämpersvik	
1401	66 4757	Stora Bugärde + Södra Bua		1435	53 4617	Långesjö	
1401	67 5297	Öxeryd	D	1435	54 4669	Resö	
1402		Partille kommun		1435	55 4697	Sannäs	
1402	51 4781	Hallen		1435	56 4789	Säm + Tanums station	
1402	52 4833	Tultered		1435	57 9609	Lur	
1407		Öckerö kommun		1435	58 4373	Backa + Smeberg	
1407	51 4473	Grötö		1435	59 4889	Östad	
1407	52 4553	Kalvsund		1435	60 4581	Kville	
1415		Stenungsund kommun		1435	61 4461	Sponslätt + Saltebro	
1415	51 4409	Delar av Kåkenäs och Nösås		1435	62 4505	N del av Heestrand = Rådalen + Källeviken	
1415	52 4745	Stenungsön		1435	63 4793	Tegelstrand + Vassviken	
1415	53 4457	Delar av Apelröd + Starrkärr + Krontofta		1480		Göteborg kommun	
1415	54 4737	Södra delen av Starrkärr + Näs		1480	51 9585	Skår	
1415	55 4873	Rödmyren + del av Röd		1480	52 4361	Angered	
1415	56 4519	Huveröd		1480	53 4881	Äspered	
1415	57 4845	Ucklum + Grössby		1480	54 4425	Bergum	
1415	58 4759	Stora Höga		1480	55 4455	Göteborg:7	
1415	59 4797	Timmervik	D	1480	56 4541	Iglatjärnet	
1419		Tjörn kommun		1480	57 4741	Stenared	
1419	51 4513	Hjälteby + Kråkedal + del av Sundsby		1480	58 4821	Torvhög	
1419	52 4537	Hövik + Berga		1480	59 4357	Myrebo + Sanvik + Lyse	
1419	53 4365	Aröd		1480	60 4465	Gossbydal + Linnefjäll	
1419	54 4481	Rävlanda + Högeröd		1480	61 4713	Skeddalen	
1419	55 4685	Röra		1480	62 4837	Mossen + Mosskullen	
1419	56 4753	Stockevik + Duvedalen		1480	63 4389	Björlanda	
1419	57 4813	Tolleby		1480	64 4557	Kippholmen	
1419	58 4589	Kyrkesund		1480	65 4609	Lilleby + Fåglevi	
1419	59 4769	Gullfjäll + Långekärr + Sunna		1480	66 4621	Låssby	
1419	60 4841	Tådås		1480	67 4633	Nolviks kile	
1419	61 4861	Valsäng		1480	68 4641	Nolvik	
1419	62 9597	Härön		1480	69 4825	Trulsegården	
1421		Orust kommun		1480	70 4869	Västra Låssby	
1421	51 4653	Nösund		1480	71 4397	Brunnstorpsnäs	
1421	52 4559	Klevedalen + Dammen		1480	72 4417	Djupedal	
1421	53 9605	Hårleby		1480	73 4485	Gunnesby	
1421	54 4509	Hjälperöd		1480	74 4585	Kvillehed	
1421	55 4723	Slussen		1480	75 4625	Myterna + Svankällan	
				1480	76 4721	Assmundtorp + Skändla	
				1480	77 4493	Halleröd	

Bilaga 1. Systematisk förteckning över småorter med kommunkod, tvåställig kod och fyrställig kod (forts.)

Kn.- kod	Småortskod 2-st. 4-st.	Kommun Småort	Del i kn	Kn.- kod	Småortskod 2-st. 4-st.	Kommun Småort	Del i kn
1480	78 4687	<i>Göteborg:8</i>		1486		Strömstad kommun	
1480	79 4353	Ambjörnshagen		1486	51 4405	Båleröd	
1480	80 4773	Stora Svindal		1486	52 4453	Flåghult	
1480	81 4601	Köpstadsö		1486	53 4529	Hällestrand	
1480	82 4069	<i>Högås + Gundal</i>	D	1486	54 4569	<i>Krokstrand + Kroken</i>	
1480	83 4249	<i>Kungsbacka:10</i>	D	1486	55 4637	<i>Nord-Koster + Duvnäs</i>	
1481		Mölnadal kommun		1486	56 4673	<i>Råssö + Sandbackarna + Liden + Gatelid</i>	
1481	51 4441	<i>Backen + Hultet</i>		1486	57 4805	Tjärnö	
1481	52 4829	<i>Tulebo + Tulebo höjd</i>		1504		Dals-Ed kommun	
1481	53 4377	Barnsjöområdet		1504	51 5061	Håbol	
1481	54 4469	Greggered		1504	52 5189	Nössemark	
1481	55 4497	<i>V del av Hassungared + Högaliden</i>		1507		Färgelanda kommun	
1481	56 4549	Inseros		1507	51 4949	Ellenö	
1481	57 4645	Skäggered		1507	52 5197	Rådanefors	
1481	58 4661	Ranered		1521		Ale kommun	
1481	59 4777	Skäggered		1521	51 4997	<i>Blinneberg + Slittorp</i>	
1481	60 9589	<i>Gårda + Berget</i>		1521	52 5209	<i>Ale:2</i>	
1481	61 4069	<i>Högås + Gundal</i>	D	1521	53 5217	Skår	
1482		Kungälv kommun		1521	54 5093	Hult	
1482	51 4629	Nereby		1521	55 5101	Kollanda	
1482	52 4533	Höga		1521	56 5081	<i>Ale:3</i>	
1482	53 4561	Kovikshamn		1524		Lerum kommun	
1482	54 4809	Tofta		1524	51 5221	<i>Lerum:1</i>	
1482	55 4573	Kulperöd		1524	52 5297	Öxeryd	D
1482	56 4801	Tjuvkil		1524	53 5141	Lindskogen	
1482	57 4429	Dössebacka		1524	54 5205	<i>Sandkullen + Sågarehagen</i>	
1482	58 4525	Häljeröd		1524	55 5241	<i>Sundet + Norsesund + Alingsås:2</i>	D
1482	59 4701	<i>Signehög + Nedre Bäck + Kållen</i>		1524	56 4893	Aggetorp	
1482	60 9613	Norrmannebo		1524	57 4905	Alsjön	
1482	61 9621	Solberg		1524	58 4993	<i>Furuberg + Bennelyckan + Lillebo</i>	
1482	62 4613	Lundby		1524	59 5129	<i>Lekstorp + del av Aggetorp</i>	
1482	63 4717	<i>Inom Grokareby</i>		1524	60 5225	Stannum	
1482	64 4521	Vävra		1524	61 5045	<i>Lerum:6</i>	
1482	65 4369	Aröd		1527		Vårgårda kommun	
1482	66 4545	<i>Ingetorp + Tolleröd</i>		1527	51 4969	<i>Vårgårda:1</i>	
1482	67 4877	Åseby		1527	52 5011	<i>Del av Gisslatorp + del av Brotorp</i>	
1482	68 4797	Timmervik	D	1527	53 5293	<i>Östadkulle + Sadelsten</i>	
1484		Lysekil kommun		1527	54 4921	Bergstena	
1484	51 4705	Skalhamn		1527	55 5049	Horla	
1484	52 4681	Rågårdsvik		1527	56 5041	Hol	
1485		Uddevalla kommun		1527	57 5125	Lagmansholm	
1485	51 9581	Grinneröd		1527	58 4909	<i>Asklanda + Ornunga</i>	
1485	52 4665	Restenäs		1552		Tranemo kommun	
1485	53 4853	Ulvesund		1552	51 5169	Månstad	
1485	54 4401	Buslätt		1552	52 5289	Lindrum	
1485	55 4761	<i>Strand + Bräcke</i>		1552	53 5057	Hulared	
1485	56 4565	<i>V del av Kristevik + del av Sund</i>		1560		Bengtstors kommun	
1485	57 4605	<i>Lanesund + Svälte</i>		1560	51 5001	Gustavsfors	
1485	58 4765	Sundansvik		1560	52 4945	Ekebol	
1485	59 4865	Vindön		1560	53 5233	Dingelvik	
1485	60 4385	<i>Berg + Skogen + Kamperöd</i>		1560	54 5285	Asketveten	
1485	61 9593	Hällebäck		1561		Mellerud kommun	
1485	62 9617	Skredsvik		1561	51 5247	<i>Del av Sunnanå</i>	
1485	63 4517	Holma		1561	52 4957	Erikstad	
1485	64 4725	Smedseröd		1561	53 4929	Dalskog	
1485	65 4857	Utby					

Bilaga 1. Systematisk förteckning över småorter med kommunkod, tvåställig kod och fyrställig kod (forts.)

Kn.- kod	Småortskod 2-st. 4-st.	Kommun Småort	Del i kn	Kn.- kod	Småortskod 2-st. 4-st.	Kommun Småort	Del i kn
1562		Lilla Edet kommun		1583		Borås kommun	
1562	51 5073	Hälltorp + del av Heden		1583	51 4989	Funningen	
1562	52 5193	Prässebo		1583	52 5121	Lilla Bosnäs	
1562	53 5255	Vallby		1583	53 5009	Gingri	
1562	54 5165	Mjösund + Västersjön		1583	54 5253	Tosseryd	
1562	55 5269	Ballabo + Kyrkeby		1583	55 5113	Kullasand	
1562	56 5133	Lekvall		1583	56 4913	Backabo + del av Bäckebo	
1562	57 5273	Rosenberg + Åkerström	D	1583	57 5257	Varvhult + Slättaryd + Källhult	
1563		Mark kommun		1583	58 5013	Granbäcken	
1563	51 5059	Hulta		1535		Bollebygds kommun (ny 1995)	
1563	52 5109	Krok		1583	59 4961	Fjällastorp	
1563	53 4901	Almered + Bolg		1583	60 5237	Stenkulla + Årred	
1563	54 4917	Källäng + Backäckra		1584		Ulricehamn kommun	
1563	55 5069	Hägnen + Flykanäs		1584	51 4973	Folkesred	
1563	56 5137	Lillaskog		1584	52 5229	Tvärred	
1563	57 5021	Hajom		1584	53 5201	Röshult	
1563	58 4981	Fotskäl		1584	54 5249	Torsbo	
1563	59 5245	Sundholmen + Viskabacka		1584	55 5117	Köttkulla	
1563	60 4897	Älekulla		1584	56 5085	Hössna	
1565		Svenljunga kommun		1585		Åmål kommun	
1565	51 5173	Mårdaklev		1585	51 5089	Kasenberg	
1565	52 4953	Erikslund		1585	52 5277	Ånimskog	
1565	53 5065	Häcksvik		1585	53 4985	Fröskog	
1566		Herrljunga kommun		1585	54 4937	Edsleskog	
1566	51 5053	Hudene		1602		Grästorps kommun	
1580		Vänersborg kommun		1602	51 5373	Flakeberg	
1580	51 5017	Grunnebo		1602	52 5517	Salstad	
1580	52 5261	Väne-Ryr		1603		Essunga kommun	
1580	53 4977	Forsane		1603	51 5345	Bäreberg	
1580	54 5105	Kristinelund		1603	52 5365	Essunga	
1580	55 5265	Vänersnäs		1603	53 5369	Essunga	
1580	56 4965	Floget		1603	54 5385	Fåglum	
1580	57 5037	Hol		1622		Mullsjö kommun	
1580	58 5177	Nordkroken		1623		Habo kommun	
1581		Trollhättan kommun		1623	51 5601	Västerkärr	
1581	51 5181	Norra Björke		1623	52 5305	Baskarp	
1581	52 5273	Rosenberg + Åkerström	D	1623	53 5317	Björnhult + Grönestad + Häste- bäcken	
1581	53 5025	Heden		1623	54 5325	Brandstorp	
1582		Alingsås kommun		1623	55 5505	Nätebäcken	
1582	51 4925	Björkekärr		1623	56 5513	Rödån	
1582	52 5033	Hjälmarred + Röhult		1637		Karlsborg kommun	
1582	53 5153	Lövekulle		1637	51 5329	Brevik	
1582	54 5213	Simmenäs		1637	52 5397	Granvik	
1582	55 5005	Gendalen		1637	53 5425	Hultet	
1582	56 5161	Magra		1637	54 5553	Sätra	
1582	57 5145	Alingsås:2		1643		Gullspång kommun	
1582	58 5149	Långared		1643	51 5497	Gullspång:1	
1582	59 4933	Edshult + Hulskog + Lida + Bäck		1660		Vara kommun	
1582	60 4941	Edsås + del av Skaftared		1660	51 5429	Håkantorp	
1582	61 5029	Hemsjö		1660	52 5581	Tumleberg	
1582	62 5077	Alingsås:5		1660	53 5417	Helås	
1582	63 5157	Lövthult		1660	54 5613	Öttum	
1582	64 5185	Närsbo		1661		Götene kommun	
1582	65 5281	Ödenäs		1661	51 5341	Brännebrona	
1582	66 5241	Sundet + Norsesund + Alingsås:2	D	1661	52 5481	Mariedal	

Bilaga 1. Systematisk förteckning över småorter med kommunkod, tvåställig kod och fyrställig kod (forts.)

Kn.- kod	Småortskod 2-st. 4-st.	Kommun Småort	Del i kn	Kn.- kod	Småortskod 2-st. 4-st.	Kommun Småort	Del i kn
1661	53 5521	Sandtorp		1685	55 5353	Dimbo	
1661	54 5441	Kinne-Kleva		1685	56 5361	<i>Tidaholm:1</i>	
1661	55 5405	Gössäter		1685	57 5449	Kungslena	
1661	56 5377	Forshem		1686		Falköping kommun	
1661	57 5609	Österäng		1686	51 5597	Vilske-Kleva	
1661	58 5489	<i>Skara:2</i>	D	1686	52 5321	Borgunda	
1662		Tibro kommun		1686	53 5333	<i>Falköping:1</i>	
1662	51 5433	Hönsa		1686	54 5593	Valtorp	
1663		Töreboda kommun		1686	55 5337	Broddetorp	
1663	51 5529	Slätte		1715		Kil kommun	
1663	52 5577	Fägre		1715	51 5917	Tolita	
1663	53 5453	Lagerfors		1730		Eda kommun	
1680		Mariestad kommun		1730	51 5669	Eda	
1680	51 5437	Jula		1730	52 5889	Södra Ämterud	
1680	52 5357	Ekby		1730	53 5749	Järnskog	
1680	53 5557	Tidavad		1730	54 5621	<i>Adolfsfors + Köla</i>	
1680	54 5473	Låstad		1730	55 5685	<i>Flogned + Skarbol</i>	
1680	55 5565	<i>Mariestad:1</i>		1730	56 5785	Lässerud	
1680	56 5313	Hasslerör		1737		Torsby kommun	
1680	57 5409	Hasslerör		1737	51 5677	<i>Fensbol + del av Kallerud</i>	
1681		Lidköping kommun		1737	52 5845	Rådom	
1681	51 5485	Mellby		1737	53 5881	Svenneby	
1681	52 5469	Lovene		1737	54 5937	Utterbyn	
1681	53 5393	<i>Lidköping:1</i>		1737	55 5941	Vadjetorp	
1681	54 5509	Otterstad		1737	56 5981	Önnerud	
1681	55 5533	<i>Spiken + Torp</i>		1737	57 5757	Lekvattnet	
1681	56 5561	Tolsjö		1737	58 5753	Kyrknäs	
1681	57 5617	Övre Stenhammar		1737	59 5949	Vitsand	
1681	58 5541	Såtenäs		1737	60 5957	Vägsjöfors	
1681	59 5545	Såtenäs villastad		1737	61 5989	Överbyn	
1681	60 5493	Norra Härene		1737	62 5901	<i>Sörmark + Millmark</i>	
1681	61 5461	Östermalm		1737	63 5629	<i>Torsby:3</i>	
1681	62 5413	Hasslösa		1737	64 5761	Letafors	
1681	63 5389	Gillstad		1737	65 5649	Brattmon	
1681	64 5569	Tranum		1737	66 5661	Dalby	
1681	65 5477	Marbogården		1737	67 5825	Ransby	
1681	66 5605	Örslösa		1737	68 5873	Sundhult	
1682		Skara kommun		1760		Storfors kommun	
1682	51 5465	<i>Skara:1</i>		1760	51 5773	Furuvik	
1682	52 5525	Skärv		1760	52 5777	Lungsund	
1682	53 5489	<i>Skara:2</i>	D	1760	53 5865	Vägen	
1683		Skövde kommun		1761		Hammarö kommun	
1683	51 5549	Säterkullen		1761	51 5833	<i>Rud + Ängen</i>	
1683	52 5501	Nybo		1761	52 5853	<i>Hammarö:1</i>	
1683	53 5573	Truвет		1761	53 5929	Tye	
1683	54 5421	Horn		1762		Munkfors kommun	
1683	55 5309	Berg		1762	51 5829	Ransäter	
1683	56 5349	Böja		1763		Forshaga kommun	
1683	57 5585	Flistad		1763	51 5665	Dyvelsten	
1684		Hjo kommun		1763	52 5805	Mölnbacka	
1684	51 5445	Korsgården		1763	53 5841	<i>Tången + Rudshult + Östra Deje</i>	
1684	52 5457	Lidängen		1763	54 5813	Olsäter	
1685		Tidaholm kommun		1763	55 5913	Tjärnheden	
1685	51 5401	<i>Bogshult + Gälleberg</i>		1764		Grums kommun	
1685	52 5301	Baltak		1764	51 5793	Västra Malsjö	
1685	53 5381	Fröjered		1764	52 5973	Åshammar	
1685	54 5589	Folkabo					

Bilaga 1. Systematisk förteckning över småorter med kommunkod, tvåställig kod och fyrställig kod (forts.)

Kn.- kod	Småortskod 2-st. 4-st.	Kommun Småort	Del i kn	Kn.- kod	Småortskod 2-st. 4-st.	Kommun Småort	Del i kn
1764	53 5633	Borgvik		1784	61 5965	Västra Jössefors + Kolbotten	
1764	54 5765	Liljedal		1784	62 5797	Mangskog	
1764	55 5961	Värmskog		1784	63 5861	Slobyn	
1765		Årjäng kommun		1784	64 5693	Västra Furtan	
1765	51 5885	Sillerud		1784	65 5945	Vikene	
1765	52 5905	Tenvik		1785		Säffle kommun	
1765	53 5697	Fölsbyn		1785	51 5849	Gisslebyn + Sillingeby + Viksfors	
1765	54 5925	Trättlanda		1860		Laxå kommun	
1765	55 5733	Hån		1861		Hallsberg kommun	
1765	56 5985	Östervallskog		1861	51 6185	Samsala	
1766		Sunne kommun		1861	52 6221	Svennevad	
1766	51 5657	Bäckalund		1861	53 6013	Björnhammaren	
1766	52 5701	Gettjärn		1862		Degerfors kommun	
1766	53 5745	Gunnarsby + Ingmår		1863		Hällefors kommun	
1766	54 5893	Södra Borgeby + Gullsby		1863	51 6193	Sikfors	
1766	55 5921	Torsby + Gjutaregården		1863	52 6189	Saxhyttan	
1766	56 5641	Brandsbol + Forsnäs + Norra Bråne		1863	53 6021	Västra Egnahem	
1766	57 5625	Bjälverud + Gullsby		1864		Ljusnarsberg kommun	
1766	58 5789	Lövstaholm		1864	51 6009	Basttjärn	
1780		Karlstad kommun		1864	52 6089	Hörken	
1780	51 5857	Bergvik		1864	53 6197	Lerviken	
1780	52 5769	Lindfors		1880		Örebro kommun	
1780	53 5877	Sutterhöjden		1880	51 6181	Runnaby	
1780	54 5673	Edsgatan + Höja + Björby + Gräsås		1880	52 6223	Södra Runnaby	
1780	55 5933	Ulvby		1880	53 6149	Mark	
1780	56 5725	Hynboholm + Grönäs		1880	54 6173	Ormesta	
1780	57 5837	Rud		1880	55 6001	Tovetorp + Arvaby + Lannafors	D
1780	58 5953	Väle		1880	56 6081	Örebro:2	
1781		Kristinehamn kommun		1880	57 6085	Örebro:3	
1781	51 5809	Nybble		1880	58 6161	Latorp	
1781	52 5919	Kristinehamn:1		1880	59 6233	Tysslinge	
1782		Filipstad kommun		1880	60 6105	Kil	
1782	51 5781	Långban		1880	61 6109	Klockhammar	
1782	52 5645	Brattfors		1880	62 6005	Avdala	
1783		Hagfors kommun		1880	63 6037	Ervalla	
1783	51 5653	Byn + Hallen		1880	64 6093	Järle	
1783	52 5717	Hara		1880	65 6041	Ervalla station	
1783	53 5801	Mossberg		1880	66 6059	Del av Gottsätter	
1783	54 5977	Åmtbjörk		1880	67 6113	Kvinnersta	
1783	55 5709	Gumhöjden		1880	68 6141	Långbyn	
1783	56 5713	Gustavsfors		1880	69 6245	Åby	
1783	57 5741	Höje		1880	70 6073	Hampetorp	
1783	58 5897	Sörby		1880	71 6165	Vinön	
1783	59 5969	Västra Skymnäs		1880	72 5997	Anstorp	
1783	60 5705	Gräs		1880	73 6229	Tybble	
1783	61 5729	Hagfors:2		1880	74 6077	Hidingsta	
1784		Arvika kommun		1880	75 6213	Örebro:4	
1784	51 5737	Högvalta		1880	76 5993	Almbro	
1784	52 5821	Nedre Rackstad + Holm		1880	77 6069	Gällersta	
1784	53 5971	Del av Västra Sund		1880	78 6177	Rinkaby	
1784	54 5869	Stömne		1880	79 6133	Örebro:5	
1784	55 5847	Semnebyn + del av Fjäll		1880	80 6209	Sticksjö	
1784	56 5909	Tjärnebacka		1880	81 1247	Läppe	D
1784	57 5637	Bortan		1814		Lekeberg kommun (ny 1995)	
1784	58 5681	Fiskevik + Bråten + Intaket		1880	55 6001	Tovetorp + Arvaby + Lannafors	D
1784	59 5817	Ottebol		1880	82 6075	Hidinge	
1784	60 5689	Fröbol					

Bilaga 1. Systematisk förteckning över småorter med kommunkod, tvåställig kod och fyrställig kod (forts.)

Kn.- kod	Småortskod 2-st. 4-st.	Kommun Småort	Del i kn	Kn.- kod	Småortskod 2-st. 4-st.	Kommun Småort	Del i kn
1880	83 6241	Bo		1980	54 6273	Harkie + Råtstock + Vretbo + Lötudden + Roligheten	
1880	84 6061	Gropen		1980	55 6383	Ändesta	
1880	85 6117	Kvistbro		1980	56 6309	Kärsta + Bredsdal	D
1881		Kumla kommun		1980	57 6329	Orresta	
1881	51 6033	Del av Ekeby + del av Hagaby		1980	58 6349	Sevalla	
1881	52 6057	Frommestafallen		1981		Sala kommun	
1882		Askersund kommun		1981	51 6257	Brodbo	
1882	51 6045	Estabo		1981	52 6289	Jugansbo	
1882	52 6101	Åsbrohemmet		1981	53 6341	Saladamm + Åby	
1882	53 6125	Lerbäck		1981	54 6281	Hedåker	
1882	54 6145	Mariedamm		1981	55 6337	Rosshyttan	
1882	55 6121	Kårberg		1981	56 6373	Varmsåtra	
1882	56 6201	Skyllberg		1981	57 6369	Vad	
1882	57 6205	Snavlunda		1981	58 6305	Kila	
1883		Karlskoga kommun		1982		Fagersta kommun	
1883	51 6025	Bregårdsängarna		1982	51 6277	Hedkärna	
1883	52 6129	Lerängen + Bäck		1982	52 6353	Sundbo + Brandbo	
1883	53 6137	Linnebäck		1982	53 6361	Sörby + Bondfallet	
1884		Nora kommun		1982	54 6385	Ängelsberg	
1884	51 6097	Järnboås		1983		Köping kommun	
1884	52 6053	Fogdhyttan		1983	51 6313	Kölsta	
1884	53 6029	Dalkarlsberg		1984		Arboga kommun	
1885		Lindesberg kommun		1984	51 6317	Lunger + Södra Lunger	
1885	51 6225	Hidingen		2021		Vansbro kommun	
1885	52 6049	Fanthyttan		2021	51 6533	Uppsälje	
1885	53 6153	Mårdshyttan		2021	52 6577	Hulån + Ilbäcken	
1885	54 6239	Vanneboda		2021	53 6713	Noret	
1885	55 6017	Blixterboda		2021	54 6797	Skamhed	
1885	56 6169	Oppboga		2021	55 6809	Skälö	
1885	57 6237	Ullersätter		2021	56 6909	Uppsälje	
1885	58 6065	Sundbotorp		2021	57 6941	Skamhed	
1885	59 6157	Norra Allmänningbo		2021	58 6901	Tyna	
1904		Skinnskatteberg kommun		2021	59 6741	Opsaheden + Tuvheden	
1904	51 6297	Karmansbo		2021	60 6773	Rågsveden + Näset	
1904	52 6261	Färna + Bäck		2021	61 6865	Sälen + Torvallen	
1907		Surahammar kommun		2023		Malung kommun	
1907	51 6269	Haga		2023	51 6549	Gärdås + Jägra	
1907	52 6377	Borgåsen		2023	52 6913	Vallerås	
1907	53 6345	Seglingsberg		2023	53 6977	Äggen + Säljåker	
1917		Heby kommun		2023	54 7005	Östra Öje	
1917	51 6285	Huddunge		2023	55 6761	Risheden + Valla	
1917	52 6301	Kerstinbo		2023	56 6781	Rörbäcksnäs	
1917	53 6265	Haga		2023	57 6685	Lindvallen	
1960		Kungsör kommun		2023	58 6889	Sörsjön	
1960	51 6333	Rabostan		2026		Gagnef kommun	
1960	52 6365	Torpaslätt		2026	51 6465	Bröttjärna	
1961		Hallstahammar kommun		2026	52 6429	Björka	
1961	51 6253	Borgåsund		2026	53 6441	Bodarna	
1961	52 6325	Mölintorp		2026	54 6481	Färjbacken + Tåktberget	
1962		Norberg kommun		2026	55 6509	Gagnefsbyn + Nordåker	
1962	51 6249	Bjurfors		2026	56 6541	Gräv	
1962	52 6293	Karbenning		2026	57 6705	Myrheden	
1980		Västerås kommun		2026	58 6861	Svedjan	
1980	51 6357	Svanå		2026	59 6937	Västjärna + Östtjärna	
1980	52 6321	Munga		2026	60 6997	Nedre Österfors	
1980	53 6381	Åkesta					

Bilaga 1. Systematisk förteckning över småorter med kommunkod, tvåställig kod och fyrställig kod (forts.)

Kn.- kod	Småortskod 2-st. 4-st.	Kommun Småort	Del i kn	Kn.- kod	Småortskod 2-st. 4-st.	Kommun Småort	Del i kn
2029		Leksand kommun		2080	53	7001	Österå
2029	51	6569	Heden	2080	54	6405	Aspeboda + Ljusdal + Storgården + Nygården +
2029	52	6665	Ytterboda + S del av Överboda	2080	55	6729	Norsbo
2029	53	6749	N del av Plintsberg + Tällberg station	2080	56	6733	Olsbacka + Åkern + Karlsvik
2029	54	6849	Styrsjöbo	2080	57	6813	Smedsbo + Stråtenbo
2029	55	6873	Söder Rälta	2080	58	6617	Kniva
2029	56	6953	Ål-Kilen	2080	59	6841	Strand
2029	57	6957	Sätra	2080	60	6881	Sörbo
2029	58	6389	Almo	2080	61	6989	Östantjärna + Färnviken
2031		Rättvik kommun		2080	62	6493	Karlsbyheden + Finngärdet + del av Karlsbyn
2031	51	6413	Backa	2080	63	6653	Kårtäkt
2031	52	6457	Östra Born	2080	64	6753	Ramsnäs
2031	53	6709	Nittsjö	2080	65	6853	Hobborn + Boda
2031	54	6869	Sätra	2080	66	6641	Kvarntäkt
2031	55	6925	Västberg	2080	67	6689	Lumsheden
2031	56	6929	Västgärdet	2080	68	6893	Toftbyn + Backa + Gråsala
2031	57	6401	Arvet	2080	69	6917	Vintjärn
2031	58	6473	Dalfors + Böle	2080	70	6993	Österby + Östansjö
2034		Orsa kommun		2080	71	6857	Svartnäs
2034	51	6697	Maggås	2080	72	6969	Yttertänger + S del av Övertänger
2034	52	6821	Östra Stackmora	2080	73	7009	Övertänger
2034	53	6945	Västra Stackmora	2080	74	6393	Andersbo + Sågsbo
2034	54	6973	Åberga	2080	75	6521	Gopa
2039		Älvdalen kommun		2080	76	6757	Rexbo + Morsveden + Svedjelund
2039	51	6437	Blyberg	2081			Borlänge kommun
2039	52	6657	S del av Kåtilla	2081	51	6449	Bomsarvet + Blecktorp + Gerbergård
2039	53	6673	Liden + Kittan	2081	52	6489	Fagerbacken
2039	54	6921	Väsa	2081	53	6497	Fjäkelmyra + Skomsarby
2039	55	6573	Heden	2081	54	6529	Grevbo
2039	56	6485	Drevdagen	2081	55	6681	Lindan + Baggarvet + Hällsarvet
2039	57	6949	Idre	2081	56	6717	Norr Amsberg
2061		Smedjebacken kommun		2081	57	6777	Rämshyttan
2061	51	6433	Björnsjö	2081	58	6845	Strandbro
2061	52	6545	Täppan + Gubbo + Simonsbo	2081	59	6877	Långsjö + Västansjö + Hovgården + Skärsjö
2061	53	6557	Hagge	2081	60	6885	Sörbo
2061	54	6561	Halvars	2081	61	6897	Tuna-Hästberg
2061	55	6597	Jobsbo + Marleberg	2081	62	6961	Floda + Baggbo + Bäck
2061	56	6625	Kolviken + Kölnäs	2081	63	6981	Ängesgårdarna + Täktgårdarna
2061	57	6669	Västra Lernbo	2081	64	6645	Kyna + Tomnäs
2061	58	6677	Lilla Snöån	2082			Säter kommun
2061	59	6793	Silvhyttan	2082	51	6421	Bispberg
2061	60	6837	Stora Snöån	2082	52	6637	Kullsveden
2061	61	6621	Kolpebo	2082	53	6397	Arkhyttan
2061	62	6629	Korsheden + Blomsteränget	2082	54	6425	Bispbergshyttan + Kalarbo + Hällbo
2062		Mora kommun		2082	55	6505	Fäggeby
2062	51	6517	Garsås	2082	56	6649	Kyrkberget
2062	52	6525	Gopshus	2082	57	6833	Stora Skedvi kyrkby
2062	53	6745	Oxberg	2082	58	6905	Uppbo + Nedernora
2062	54	6825	Stenis	2082	59	6445	Bodarne + Uddsarvet + Åkre
2062	55	6769	Ryssa	2082	60	6885	Sörbo
2062	56	6553	Gävunda	2082	61	6801	Skaraborg
2062	57	6661	Södra Kättbo				
2062	58	6721	Norra Kättbo				
2080		Falun kommun					
2080	51	6417	Bergsgården + Järgarvet				
2080	52	6581	Hökviken				

Bilaga 1. Systematisk förteckning över småorter med kommunkod, tvåställig kod och fyrställig kod (forts.)

Kn.- kod	Småortskod 2-st. 4-st.	Kommun Småort	Del i kn	Kn.- kod	Småortskod 2-st. 4-st.	Kommun Småort	Del i kn
2083		Hedemora kommun		2132		Nordanstig kommun	
2083	51 6409	Backa		2132	51 7269	Morängsviken	
2083	52 6461	Backa		2132	52 7281	Forsa	
2083	53 6537	Grådö		2132	53 7393	Sågtäkten	
2083	54 6593	<i>Ingvallsbenning + Lerbo</i>		2132	54 7441	Vattlång	
2083	55 6737	<i>Olshyttan + Vibberbo</i>		2132	55 7445	Vattrång	
2083	56 6933	Västkusten		2132	56 7261	Mellanfjärden	
2083	57 6513	Garpenbergs gård		2132	57 7053	Byn	
2083	58 6785	Rörshyttan		2132	58 7121	<i>Gällsta + Husta</i>	
2083	59 6829	Stjärnsund		2132	59 7509	Storsveden	
2084		Avesta kommun		2132	60 7033	<i>Bjästa + del av Vade</i>	
2084	51 6501	Fornby		2132	61 7105	Gammsätter	
2084	52 6469	By		2132	62 7113	Gränsfors	
2084	53 6565	Hede		2132	63 7513	Älgered	
2084	54 6453	<i>Bondarvet + Nickarvet + del av Kolarbo</i>		2132	64 7137	Hassela kyrkby	
2084	55 6477	Stora Dicka		2161		Ljusdal kommun	
2084	56 6601	Jularbo		2161	51 7141	<i>Heden + Grophamre</i>	
2084	57 6605	Jäder		2161	52 7273	<i>Måga + Rolfhamre</i>	
2084	58 6693	<i>Lund + Gammelgård</i>		2161	53 7351	Sjöbo	
2084	59 6589	<i>Del av Igeltjärna + del av Brovallen</i>		2161	54 7381	Storhaga	
2084	60 6633	Korskrogen		2161	55 7131	<i>Hamra</i>	
2084	61 6817	Sonnboåsen		2161	56 7413	Tandsjöborg	
2084	62 6985	Östanbyn		2161	57 7093	Västra Föne	
2085		Ludvika kommun		2161	58 7377	Stocksbo	
2085	51 6585	Ickorrbotten		2161	59 7221	Kårböle	
2085	52 6613	Klenshyttan		2161	60 7161	<i>Holmsveden + Viken</i>	
2085	53 6805	Skeppmora		2161	61 7039	Bondarv	
2085	54 6609	Järnsta		2161	62 7209	Kramsta	
2085	55 6725	Norrbo		2161	63 7243	Lörstrand	
2085	56 6789	Saxhyttan		2161	64 7365	Skästra	
2085	57 6777	Rämshyttan	D	2161	65 7429	Ulvsta	
2085	58 6965	Norra Västansjö		2180		Gävle kommun	
2101		Ockelbo kommun		2180	51 7057	Bönan	
2101	51 7225	Källsjön		2180	52 7437	Utvalnäs	
2101	52 7097	Gammelfäbodarna		2180	53 7277	Mårtsbo	
2101	53 7373	Stenbäcken		2180	54 7497	Ytterharnäs	
2101	54 7433	Ulvsta		2180	55 7013	Axmarby	
2101	55 7501	Åbyggeby		2180	56 7125	<i>Hagsta + Storstadsbro</i>	
2101	56 7505	Åbyggeby		2180	57 7353	<i>Berg + Sjökalla</i>	
2104		Hofors kommun		2180	58 7541	Totra	
2104	51 7069	Fagersta		2180	59 7017	<i>Berg + Bäck</i>	
2104	52 7241	<i>Långnäs + Tjärnäs</i>		2180	60 7457	Österbyggebo	
2104	53 7021	Berg		2180	61 7065	<i>Eskön + Esköränningen</i>	
2104	54 7037	Bodås		2180	62 7133	Harkskär	
2104	55 7337	<i>Råbacka + Tjärnäs</i>		2180	63 7153	Hillevik	
2121		Ovanåker kommun		2180	64 7293	Åbyggeby	
2121	51 7425	Ullungsfors		2180	65 7313	Oppala	
2121	52 7249	Lövriset		2180	66 7321	Oslättfors	
2121	53 7461	Voxnabruk		2180	67 7369	Småmuren	
2121	54 7117	Gäddvik		2180	68 7533	Björke	
2121	55 7237	<i>Näsbyn + Ö del av Långhed</i>		2180	69 7177	Häcklinge	
2121	56 7257	Storsveden		2180	70 7185	Hästbo	
2121	57 7289	<i>Silfors + Norra Långhed + V del av Långhed</i>		2180	71 7285	Allmänninge	
				2180	72 7397	Sälgsjön	
				2180	73 7405	Allmänninge	

Bilaga 1. Systematisk förteckning över småorter med kommunkod, tvåställig kod och fyrställig kod (forts.)

Kn.- kod	Småortskod 2-st. 4-st.	Kommun Småort	Del i kn	Kn.- kod	Småortskod 2-st. 4-st.	Kommun Småort	Del i kn
2181		Sandviken kommun		2184	56	7253	Malsta
2181	51	7189	Högbo + Överby + Västanås	2184	57	7333	Rogsta
2181	52	7245	Lövbacken	2184	58	7453	Via + Bro
2181	53	7301	Näs	2184	59	7465	Välsta
2181	54	7375	Stigen	2184	60	7045	Borka + Ö del av Holmen
2181	55	7545	Övre Storvik	2184	61	7229	Lindefallet + Östra Bölan
2181	56	7493	Ytterbyn	2184	62	7085	Fredriksfors + Jobsmyra + S del av Gåsbacka
2181	57	7525	Österbor + Österänge	2184	63	7201	Johannesberg
2182		Söderhamn kommun		2184	64	7305	Näsbyn + Bredåker
2182	51	7157	Holmsveden	2184	65	7389	Svedja
2182	52	7399	Sörljusne	2184	66	7485	Hagen
2182	53	7025	Berga	2184	67	7029	Bjuråker
2182	54	7061	Ellne	2184	68	7049	Brännäs
2182	55	7197	Ina + Sund	2184	69	7145	Hedvigsfors
2182	56	7309	Onsäng	2184	70	7469	Västansjö
2182	57	7521	Östansjö	2184	71	7517	Ångebo + Ståläng
2182	58	7385	Sunnanå	2184	72	7101	Gammelsträng
2182	59	7265	Mo	2184	73	7173	Hålsjö + Bästald + del av Stensgårde
2182	60	7233	Trönö + Långbro	2184	74	7417	Trogsta
2182	61	7421	Trönö	2184	75	7489	Frölland + Glimsta + Hallsta + Hjortsta + Åsak
2182	62	7449	Del av Vi + Högsten	2260			Ånge kommun
2182	63	7041	Borg	2260	51	7591	Boltjärn
2182	64	7081	Forsbacka	2260	52	7593	Borgsjöbyn
2182	65	7205	Klapparvik + Malenedal	2260	53	7633	Erikslund
2182	66	7213	Kungsgården + Fors	2260	54	7681	Hallsta
2182	67	7329	Ringa	2260	55	7821	Ovansjö
2182	68	7357	Skensta + Kolsta	2260	56	7981	Del av Östby + del av Ö
2182	69	7361	Skärså	2260	57	7601	Byberget
2183		Bollnäs kommun		2260	58	7729	Kölsillre
2183	51	7089	Freluga	2260	59	7997	Överturingen
2183	52	7149	Hertsjö	2260	60	7641	Viken + Finnsta
2183	53	7181	Hällbo	2260	61	7661	Gullgård
2183	54	7341	Röste	2260	62	7757	Del av Munkbyn + del av Munkbysjön
2183	55	7409	Delar av Söräng + Norrbo + Bodåker	2260	63	7773	Naggen
2183	56	7455	Vik	2262			Timrå kommun
2183	57	7473	Freluga	2262	51	7949	Timrå:1
2183	58	7481	Växbo	2262	52	7733	Ljustorp
2183	59	7109	Glössbo	2262	53	7961	Åstön
2183	60	7477	Västra Höle	2280			Härnösand kommun
2183	61	7529	Österböle	2280	51	7917	Veda + del av Mörtsal
2183	62	7537	Östra Höle	2280	52	7597	Brunge + Solberg
2183	63	7129	Hallen	2280	53	7885	Sörgården + del av Byn
2183	64	7297	Norrbyn	2280	54	7897	Ultrå + Skjollsta + del av Hanaberg
2183	65	7349	Simeå	2280	55	7925	Viksjo
2183	66	7073	Flästa	2280	56	7605	Byråker + del av Helgum
2183	67	7077	Flästa	2280	57	7649	Fröland
2183	68	7217	Arbrå + Norra kyrkbyn	2280	58	7665	Gådeå
2183	69	7317	Orbaden	2280	59	7789	Norrstig + Saltvik
2183	70	7325	Parten + Hov	2280	60	7829	Ramsås
2184		Hudiksvall kommun		2280	61	7945	Del av Nässland + Nässlandsbro + Kragom
2184	51	7193	Idenor	2280	62	7953	Härnösand:8
2184	52	7345	Saltvik + Nätvik + Enoksnäs				
2184	53	7169	Hällsta				
2184	54	7401	Sörrå + Måsta + Björka				
2184	55	7165	Hovsätter + S del av Håcksta				

Bilaga 1. Systematisk förteckning över småorter med kommunkod, tvåställig kod och fyrställig kod (forts.)

Kn.- kod	Småortskod 2-st. 4-st.	Kommun Småort	Del i kn	Kn.- kod	Småortskod 2-st. 4-st.	Kommun Småort	Del i kn
2281		Sundsvall kommun		2283		Sollefteå kommun	
2281	51 7749	Midskogsbron		2283	51 7573	Björknäset	
2281	52 7701	Hörningsholm		2283	52 7657	Graninge bruk	
2281	53 7845	Röde + Båräng		2283	53 7929	Viksmon	
2281	54 7873	Del av Solum + Brödlösa		2283	54 7609	Bäckaskog	
2281	55 7697	Hov + Nävsta		2283	55 7647	Del av Forsmo	
2281	56 7717	Kungsnäs		2283	56 7973	Del av Ön + del av Sand	
2281	57 7827	Knävländ + del av Påläng		2283	57 7989	Österås	
2281	58 7937	Västerro + Lillro		2283	58 7669	Gåsnäs	
2281	59 7629	Edsta		2283	59 7769	Resele	
2281	60 7865	Fanbyn		2283	60 7941	Västerrå + Österrå	
2281	61 7933	Viskan		2283	61 7689	Helgum	
2281	62 7985	Österlo + del av Västerlo		2283	62 7837	Rådom	
2281	63 7561	Klingsta + Berge + del av Allsta		2283	63 7841	Råsmon	
2281	64 7571	Bjässhammar		2283	64 7957	Åsmon	
2281	65 7745	Lunde		2283	65 7909	Vallen	
2281	66 7833	Runsvik		2283	66 7813	Arlum + del av Stöndar	
2281	67 7913	Norra Vattjom + Rude		2283	67 7901	Undrom	
2281	68 7921	Viforsen + Vi + Tunbyn		2283	68 7577	Björkä	
2281	69 8001	Övre Tunbyn		2283	69 7625	Edsele	
2281	70 7553	Attmar		2283	70 7969	Ödsgårdsmon	
2281	71 7889	Sörfors		2283	71 7747	Lungsjön	
2281	72 7581	Björkön		2283	72 7777	Nedre Strömnäs	
2281	73 7673	Sundsvall:9		2284		Örnsköldsvik kommun	
2281	74 7765	Lerviken + Myrbodarna + Vikar- bodarna + Skatan		2284	51 7613	Dekarsön	
2281	75 7869	Solberg		2284	52 7637	Fannbyn	
2281	76 7893	Torrsjö + Skärsätt		2284	53 7713	Kubbe + Norrfjärke	
2281	77 7965	Ångom + Sundsudden		2284	54 7761	Myckelgensjö	
2281	78 7725	Kårsta + Kävsta + Harvom		2284	55 7753	Mosjö	
2281	79 7977	Östanskär + del av Arklo		2284	56 7857	Skorped	
2281	80 7993	Östloning + del av Västloning		2284	57 7621	Drömme	
2281	81 7549	Holm		2284	58 7565	Bergom	
2281	82 7585	Boda + Lidensboda		2284	59 7805	Näske	
2281	83 7709	Järkvissle		2284	60 7861	Bölen + Skulnäs	
2281	84 7853	Sillre		2284	61 7677	Haffsta	
2282		Kramfors kommun		2284	62 7781	Skärpe + del av Nordanås	
2282	51 7877	Skärted + Sprängsviken + del av Nänsjö		2284	63 7809	Nötbolandet	
2282	52 7881	Svanön		2284	64 7557	Banafjäl	
2282	53 7793	Hornön		2284	65 7617	Dombäck	
2282	54 7653	Gallsätter + Yttered		2284	66 7645	Flärke	
2282	55 7785	Del av Norrfällsviken + Hamnslätten		2284	67 7693	Hemling	
2282	56 7817	Omne		2284	68 7801	Nyliden	
2282	57 7705	Invik		2303		Ragunda kommun	
2282	58 7905	Utvik + Öden (del av Ullånger)		2303	51 8045	Del av Dövikén + del av Krångede	
2282	59 7569	Strinne		2303	52 8065	Gevågsstranden	
2282	60 7685	Hallstanäs		2303	53 8081	Ragunda:2	
2282	61 7797	Nyhamn		2303	54 8189	Krokvåg	
2282	62 7737	Lo + Fröksmon		2303	55 8193	Krångede	
2282	63 7741	Loön + del av Hammarsön		2303	56 8297	Ragunda	
2282	64 7721	Kyrkdal		2303	57 8301	Ragunda	
2282	65 7825	Prästmon		2303	58 8397	Överammer	
2282	66 7589	Stensätter		2303	59 8361	Utanede	
2282	67 7849	Sel		2303	60 8377	Västeråsen	
				2303	61 8025	Borgvattnet	
				2303	62 8157	Höglunda	
				2303	63 8261	Mårdsjö	

Bilaga 1. Systematisk förteckning över småorter med kommunkod, tvåställig kod och fyrställig kod (forts.)

Kn.- kod	Småortskod 2-st. 4-st.	Kommun Småort	Del i kn	Kn.- kod	Småortskod 2-st. 4-st.	Kommun Småort	Del i kn
2305		Bräcke kommun		2326	54 8249	Myre	
2305	51 8069	Gimdalen		2326	55 8293	Oviken	
2305	52 8277	Nyhem		2326	56 8201	Kövra	
2305	53 8145	Hällesjö		2326	57 8221	Ljungdalen	
2305	54 8337	Sörbygden		2326	58 8329	Storsjö	
2305	55 8053	Fanbyn		2326	59 8041	Börtnan	
2305	56 8057	Sundsjö		2326	60 8181	Klövsjö	
2305	57 8245	Rissna		2326	61 8317	Skålan	
2305	58 8305	<i>Brattbyn + Sund</i>		2326	62 8085	Handsjön	
2305	59 8117	Hunge		2361		Härjedalen kommun	
2309		Krokom kommun		2361	51 8109	Herrö	
2309	51 8137	<i>Hägra + Fannbyn</i>		2361	52 8265	Nilsvallen	
2309	52 8009	Aspånäset		2361	53 8385	Ytterberg	
2309	53 8013	Täng		2361	54 8217	Linsell	
2309	54 8033	Byn		2361	55 8225	Lofsdalen	
2309	55 8209	Laxsjö		2361	56 9629	Vemhån	
2309	56 8133	Häggsjövik		2361	57 8105	Hedeviken	
2309	57 8309	Rötviken		2361	58 8229	Långå	
2309	58 8365	Valsjöbyn		2361	59 8029	Bruksvallarna	
2309	59 8049	Ede		2361	60 8353	Tänndalen	
2309	60 8173	Kaxås		2361	61 8357	Tännäs	
2309	61 8205	Landön		2380		Östersund kommun	
2309	62 8349	Tulleråsen		2380	51 8037	<i>Fillsta + Knytta + Böle</i>	
2309	63 8005	Alsen		2380	52 8149	Härke	
2309	64 8177	Kluk		2380	53 8253	Genvalla	
2309	65 8393	Åse		2380	54 8321	Slandrom	
2313		Strömsund kommun		2380	55 8093	Hara	
2313	51 8233	Lövberga		2380	56 8015	Bjärme	
2313	52 8333	Strand		2380	57 8281	Näs	
2313	53 9625	Tullingsås		2380	58 8101	Haxäng	
2313	54 8097	Havsnäs		2380	59 8237	Marieby	
2313	55 8061	<i>Fyrås + Solberg</i>		2380	60 8373	<i>Bye + Överbyn</i>	
2313	56 8077	Hallviken		2380	61 8073	<i>Grytan + Optand</i>	
2313	57 8313	Sikås		2380	62 8141	<i>Östersund:4</i>	
2313	58 8165	Jormvattnet		2380	63 8341	<i>Solberg + Sörviken</i>	
2313	59 8197	<i>Kyrktåsjö</i>		2380	64 8345	Torvalla	
2313	60 8273	Norråker		2380	65 8381	Ångsmon	
2321		Åre kommun		2380	66 8125	Husås	
2321	51 8017	<i>Björnänge + del av Hårbörsta</i>		2380	67 8161	Södra Söre	
2321	52 8089	Handöl		2380	68 8185	<i>Korsta + Prästlägden</i>	
2321	53 8153	Ullån		2380	69 8213	<i>Sännsjölandet + del av Lillsjöhögen</i>	
2321	54 8325	Storlien		2380	70 8269	Norderåsen	
2321	55 8389	Ånn		2401		Nordmaling kommun	
2321	56 8241	Mattmar		2401	51 8725	Norrfors	
2321	57 8285	Ocke		2401	52 8409	Aspeå	
2321	58 8021	Bonäset		2401	53 8473	Brattfors	
2321	59 8121	Huså		2401	54 8553	Gräsmyr	
2321	60 8169	Kall		2401	55 8593	Håknäs	
2321	61 8129	Hålland		2401	56 8701	Mullsjö	
2321	62 8289	Ottsjö		2401	57 8745	Nyåker	
2321	63 8375	<i>Vålådalen</i>		2401	58 8753	Olofsfors	
2321	64 8257	Månsåsen		2401	59 8881	Sunnansjö	
2326		Berg kommun		2403		Bjurholm kommun	
2326	51 8113	Berg		2403	51 8401	Agnäs	
2326	52 8369	Vigge		2403	52 8425	Balsjö	
2326	53 8167	<i>Del av Gärde + Joxåsen + del av Botåsen</i>		2403	53 8477	Bredträsk	

Bilaga 1. Systematisk förteckning över småorter med kommunkod, tvåställig kod och fyrställig kod (forts.)

Kn.- kod	Småortskod 2-st. 4-st.	Kommun Småort	Del i kn	Kn.- kod	Småortskod 2-st. 4-st.	Kommun Småort	Del i kn
2403	54 8617	Karlsbäck		2460	58 8953	Vännäs:1	
2404		Vindeln kommun		2462		Vilhelmina kommun	
2404	51 8513	Ekträsk		2462	51 8485	Bäsksele	
2404	52 8577	Hjuken		2462	52 8501	Dikanäs	
2404	53 8833	Skivsjön		2462	53 8609	Järvsjö	
2404	54 8893	Tegsnäset		2462	54 8629	Klimpfjäll	
2404	55 8841	Slipstensjön		2462	55 8653	Latikberg	
2404	56 8861	Strycksele		2462	56 8661	Laxbäcken	
2409		Robertsfors kommun		2462	57 8685	Lövliden	
2409	51 8493	Dalkarlså		2462	58 8689	Malgovik	
2409	52 8505	Djäkneboda		2462	59 8693	Meselefors	
2409	53 8969	Åkullsjön		2462	60 8749	Nästansjö	
2409	54 8997	Överklinten		2462	61 8809	Saxnäs	
2409	55 8813	Sikeå		2462	62 8825	Skansholm	
2409	56 8817	<i>Sikeå hamn + Brännstan</i>		2462	63 8853	Storseleby	
2409	57 8525	Flarken		2463		Åsele kommun	
2417		Norsjö kommun		2463	51 8541	Västra Gavsele	
2417	51 8441	Bjurträsk		2480		Umeå kommun	
2417	52 8641	Kvarnåsen		2480	51 8421	Baggböle	
2417	53 8737	Norsjövallen		2480	52 8479	Brännland	
2417	54 8789	Risliden		2480	53 8529	Flurkmark	
2417	55 8889	Svanskele		2480	54 8589	Håkmark	
2417	56 8973	Åmliden		2480	55 8621	Kassjö	
2418		Malå kommun		2480	56 8645	Kåddis	
2418	51 8413	Aspliden		2480	57 8993	Överboda	
2418	52 8781	Rentjärn		2480	58 8639	<i>Del av Kroksjö</i>	
2418	53 8801	Rökå		2480	59 8793	Rödånäs	
2421		Storuman kommun		2480	60 8797	Rödåsel	
2421	51 8429	Barsele		2480	61 8489	Bösta	
2421	52 8533	Forsmark		2480	62 8497	Degernäs	
2421	53 8673	Långsjöby		2480	63 8509	Djäkneböle	
2421	54 8677	Långsjöby		2480	64 8601	<i>Del av Hössjö</i>	
2421	55 8757	Pauträsk		2480	65 8603	<i>Del av Hössjö</i>	
2421	56 8829	Skarvsjöby		2480	66 8625	Klabböle	
2421	57 8845	Slussfors		2480	67 8713	Nerbyn	
2421	58 8977	Åskilje		2480	68 8837	Skravelsjö	
2421	59 8569	Hemavan		2480	69 8863	Ström	
2422		Sorsele kommun		2480	70 8865	Strömbäck	
2422	51 8405	Ammarnäs		2480	71 8877	Stöcksjö	
2422	52 8449	Blattnicksele		2480	72 8957	Yttersjö	
2425		Dorotea kommun		2480	73 8961	Yttertavle	
2425	51 8417	Avaträsk		2480	74 8721	Norrbyn	
2425	52 8597	Högländ		2480	75 8733	Normjöle	
2425	53 8649	Laiksjö		2480	76 8457	Bodbyn	
2425	54 8657	Lavsjö		2480	77 8549	Gravmark	
2425	55 8885	Svanabyn		2480	78 8581	Holmön	
2425	56 8945	Västra Ormsjö		2481		Lycksele kommun	
2425	57 8785	Risbäck		2481	51 8433	Betsele	
2460		Vännäs kommun		2481	52 8453	<i>Blåviksjön + Söderfors</i>	
2460	51 8761	Pengfors		2481	53 8469	Bratten	
2460	52 8765	Penglund		2481	54 8565	Hedlunda	
2460	53 8767	Pengsjö		2481	55 8585	Husbondliden	
2460	54 8857	Strand		2481	56 8637	Knaften	
2460	55 8901	Tväråbäck		2481	57 8717	Norrbyberg	
2460	56 8937	Vännfors		2481	58 8897	Tuvträsk	
2460	57 8949	Västra Spöland		2481	59 8909	Umgransele	
				2481	60 8933	Vänjaurbäck	

Bilaga 1. Systematisk förteckning över småorter med kommunkod, tvåställig kod och fyrställig kod (forts.)

Kn.- kod	Småortskod 2-st. 4-st.	Kommun Småort	Del i kn	Kn.- kod	Småortskod 2-st. 4-st.	Kommun Småort	Del i kn
2481	61	8445	Björksele	2510	54	9281	Murjek
2481	62	8929	Vormsele	2513			Överkalix kommun
2481	63	8981	Östra Örträsk	2513	51	9021	Alsån
2482			Skellefteå kommun	2513	52	9045	Boheden
2482	51	8517	Falmark	2513	53	9113	Hedensbyn
2482	52	8545	GamlaFalmark	2513	54	9129	Jockfäll
2482	53	8573	Hjoggbölefors	2513	55	9233	Lomträsk
2482	54	8821	Sjöbotten	2513	56	9325	Nybyn
2482	55	8913	Uppstoppet	2513	57	9501	Norra Tallvik
2482	56	8941	Västra Hjoggböle	2513	58	9541	Lansjärv
2482	57	8989	Östra Falmark	2514			Kalix kommun
2482	58	8437	Bjurfors	2514	51	9041	Björkfors
2482	59	8557	Gummark	2514	52	9077	Börjelsbyn
2482	60	8561	Gärdsmark	2514	53	9105	Granholmen
2482	61	8605	Norra Innervik	2514	54	9119	Holmträsk
2482	62	8633	Klutmark	2514	55	9125	Innanbäcken
2482	63	8681	Långviken	2514	56	9193	Kälsjärv
2482	64	8741	Nyhamn	2514	57	9209	Lantjärv
2482	65	8769	<i>Kläppen + del av Ragvaldsträsk</i>	2514	58	9213	Lappbäcken
2482	66	8921	Varuträsk	2514	59	9285	Månsbyn
2482	67	8869	Strömfors	2514	60	9361	Ryssbält
2482	68	8465	Boviken	2514	61	9405	Storön
2482	69	8805	Sandfors	2514	62	9409	Stråkanäs
2482	70	8849	Storkågeträsk	2514	63	9469	Vallen
2482	71	8481	Båtvik	2514	64	9485	Vånafjärden
2482	72	8537	Frostkåge	2514	65	9521	Östanfjärden
2482	73	8665	Liden	2514	66	9385	Siknäs
2482	74	8773	Renholmen	2514	67	9441	Sören
2482	75	8873	<i>Stålberget + Frostkågemarken</i>	2514	68	9529	Övermorjärv
				2518			Övertorneå kommun
2482	76	8905	Tåme	2518	51	9137	Jänkisjärvi
2482	77	8965	Åbyn	2518	52	9181	<i>Kuivakangas + Pudas</i>
2482	78	8985	Östanbäck	2518	53	9337	Poikkijärvi
2482	79	8521	Finnträsk	2518	54	9001	Aapua
2482	80	8729	Norrlångträsk	2518	55	9297	Neistenkangas
2482	81	8777	Renström	2518	56	9353	Rantajärvi
2482	82	8705	<i>Mångbyn + del av Bodan</i>	2518	57	9025	Armasjärvi
2482	83	8917	Uttersjöbäcken	2521			Pajala kommun
2482	84	8925	Vebomark	2521	51	9005	Aareavaara
2482	85	8461	Bodbysund	2521	52	9133	<i>Juhonpieti + Erkheikki</i>
2482	86	8669	Ljusvattnet	2521	53	9165	Kaunisvaara
2482	87	8697	Mjövattnet	2521	54	9169	Kieksiäisvaara
2482	88	8709	Nedre Åbyn	2521	55	9229	Liviöjärvi
2482	89	8613	Kalvträsk	2521	56	9381	Sattajärvi
2505			Arvidsjaur kommun	2521	57	9489	Sahavaara
2505	51	9145	Järvträsk	2521	58	9525	Vaararinta
2505	52	9009	Abborrträsk	2521	59	9277	Muodoslompolo
2505	53	9033	Auktsjaur	2521	60	9333	Parkalompolo
2505	54	9217	Lauker	2521	61	9449	Teurajärvi
2506			Arjeplog kommun	2521	62	9153	Kainulasjärvi
2506	51	9393	Slagnäs	2521	63	9365	Saittarova
2506	52	9269	Mellanström	2521	64	9445	Talinen
2510			Jokkmokk kommun	2521	65	9237	Lovikka
2510	51	9189	Kåbdalis	2523			Gällivare kommun
2510	52	9465	Tårrajaur	2523	51	9089	Dokkas
2510	53	9467	Vajkijaur	2523	52	9221	Leipojärvi

Bilaga 1. Systematisk förteckning över småorter med kommunkod, tvåställig kod och fyrställig kod (forts.)

Kn.- kod	Småortskod 2-st. 4-st.	Kommun Småort	Del i kn	Kn.- kod	Småortskod 2-st. 4-st.	Kommun Småort	Del i kn
2523	53 9225	Mettä Dokkas		2582		Boden kommun	
2523	54 9453	Tjautjas		2582	51 9057	Brännberg	
2523	55 9505	Malmberget		2582	52 9065	Buddbyn	
2523	56 9289	Nattavaara by		2582	53 9085	Degerbäcken	
2523	57 9293	Nattavaara		2582	54 9305	Norra Bredåker	
2523	58 9341	Purnu		2582	55 9389	Skogså	
2523	59 9377	Sammakko		2582	56 9425	Södra Bredåker	
2523	60 9253	Markitta		2582	57 9313	Norriån	
2560		Älvsbyn kommun		2582	58 9437	Sörbyn	
2560	51 9049	Bredsel		2582	59 9533	Överstbyn	
2560	52 9321	Nybyn		2582	60 9201	Lakaträsk	
2560	53 9329	Nystrand		2582	61 9309	Sandträskgården	
2560	54 9349	Pålsträsk		2582	62 9433	Sandträsk	
2560	55 9461	Tvärån		2583		Haparanda kommun	
2560	56 9537	Övrebyn		2583	51 9261	Purra	
2560	57 9545	Övre Tväråsel		2583	52 9265	Mattila	
2580		Luleå kommun		2583	53 9373	Salmis	
2580	51 9161	Karlsvik		2583	54 9421	Säjvis	
2580	52 9017	Ale		2583	55 9481	Vojakkala	
2580	53 9037	Avan		2583	56 9185	Kukkola	
2580	54 9053	Brändön		2584		Kiruna kommun	
2580	55 9061	Bränslan		2584	51 9013	Abisko	
2580	56 9081	Börjeslandet		2584	52 9149	Kaalasjärvi	
2580	57 9097	Mörön		2584	53 9197	Lainio	
2580	58 9101	Fällträsk		2584	54 9205	Lannavaara	
2580	59 9157	Kallax		2584	55 9257	Masugnsbyn	
2580	60 9357	Reveln		2584	56 9121	Idivuoma	
2580	61 9397	Smedsbyn		2584	57 9273	Mertajärvi	
2580	62 9413	Sundom		2584	58 9369	Saivomuotka	
2580	63 9493	Norra Gäddvik					
2580	64 9509	Ängesbyn					
2580	65 9517	Örarna					
2580	66 9073	Böle					
2580	67 9301	Niemisel					
2580	68 9429	Södra Prästholm					
2580	69 9473	Vitå					
2580	70 9477	Vitå					
2581		Piteå kommun					
2581	51 9109	<i>Grundvik + Edet</i>					
2581	52 9249	<i>Maran + Skatan + Östanbäck</i>					
2581	53 9417	<i>Svedjan + Träsket</i>					
2581	54 9029	Arnemark					
2581	55 9093	Edet					
2581	56 9241	<i>Näsudden + Berget</i>					
2581	57 9345	Pålberget					
2581	58 9513	Ön					
2581	59 9173	Koler					
2581	60 9245	Långträsk					
2581	61 9401	Storsund					
2581	62 9069	Bärtnäset					
2581	63 9117	Holmträsk					
2581	64 9177	Kopparnäs					
2581	65 9317	Nybyn					
2581	66 9457	Trundön					

Bilaga 2. Alfabetisk förteckning över småorter i hela riket*Appendix 2. Alphabetic index of rural agglomerations in the whole country*

Län	Små- ortskod	Namn, delnamn	Uppslagsnamn i tabell 11	Län	Små- ortskod	Namn, delnamn	Uppslagsnamn i tabell 11
25	9001	Aapua	Aapua	22	7977	Arklo	Östanskär + del av Arklo
25	9005	Aareavaara	Aareavaara	05	1369	Arkösund	Arkösund
08	2217	Abbetorp	<i>Ruggstorp + del av Abbetorp</i>	22	7813	Arlum	<i>Arlum + del av Stöndar</i>
01	0193	Abborrsjön	Abborrsjön	25	9025	Armasjärvi	Armasjärvi
25	9009	Abborrträsk	Abborrträsk	25	9029	Arnemark	Arnemark
25	9013	Abisko	Abisko	08	2001	Arontorp	Arontorp
17	5621	Adolfsfors	<i>Adolfsfors + Köla</i>	12	3825	Arrarp	<i>Vadensjö + Arrarp</i>
10	2717	Agerum	<i>Del av Sandbäck + del av Agerum</i>	12	3253	Arrie	Arrie
12	3245	Aggarp	Aggarp	18	6001	Arvaby	<i>Tovetorp + Arvaby + Lannafors</i>
15	4893	Aggetorp	Aggetorp	20	6401	Arvet	Arvet
15	5129	Aggetorp	<i>Lekstorp + del av Aggetorp</i>	14	4365	Aröd	Aröd
24	8401	Agnäs	Agnäs	14	4369	Aröd	Aröd
07	1821	Agunnaryd	Agunnaryd	13	3969	Asige	Asige
13	3965	Ala	Ala	12	3257	Ask	Ask
01	0101	Albano	Albano	01	0641	Aska	<i>Stjärna + Aska</i>
08	1977	Albrunna	Albrunna	06	1633	Askeryds kyrkby	Askeryds kyrkby
01	0105	Alby	Alby	12	3261	Askeröd	Askeröd
08	1981	Alby	Alby	15	5285	Asketveten	Asketveten
25	9017	Ale	Ale	15	4909	Asklanda	<i>Asklanda + Ornunga</i>
15	5209	Ale:2	<i>Ale:2</i>	04	1161	Aspa	Aspa
15	5081	Ale:3	<i>Ale:3</i>	20	6405	Aspeboda	<i>Aspeboda + Ljusdal + Storgården + Nygården +</i>
11	2797	Algustorp	Algustorp	24	8409	Aspeå	Aspeå
08	1985	Algutsboda	Algutsboda	24	8413	Aspliden	Aspliden
08	2301	Algutsrum	Algutsrum	01	0113	Asplund	Asplund
15	5145	Alingsås:2	<i>Alingsås:2</i>	23	8009	Aspånäset	Aspånäset
15	5077	Alingsås:5	<i>Alingsås:5</i>	14	4721	Assmundtorp	<i>Assmundtorp + Skändla</i>
11	3113	Allarp	Allarp	11	2801	Attarp	<i>Attarp + Troedstorp</i>
08	1989	Allgunnen	Allgunnen	22	7553	Attmar	Attmar
21	7285	Allmänninge	Allmänninge	11	2805	Attusa	Attusa
21	7405	Allmänninge	Allmänninge	25	9033	Auktsjaur	Auktsjaur
18	5993	Almbro	Almbro	11	2809	Ausås	Ausås
15	4901	Almered	<i>Almered + Bolg</i>	25	9037	Avan	Avan
20	6389	Almo	Almo	24	8417	Avaträsk	Avaträsk
01	0109	Almvik	Almvik	18	6005	Avdala	Avdala
08	1993	Almvik	Almvik	06	1637	Axamo	Axamo
12	3249	Alnarp	Alnarp	12	3265	Axelvold	Axelvold
23	8005	Alsen	Alsen	21	7013	Axmarby	Axmarby
08	1997	Alsjöholm	Alsjöholm	08	2041	Backa	Backa
15	4905	Alsjön	Alsjön	14	4373	Backa	<i>Backa + Smeberg</i>
25	9021	Alsån	Alsån	20	6413	Backa	Backa
07	1829	Alvesta:1	<i>Alvesta:1</i>	20	6409	Backa	Backa
07	1833	Alvesta:2	<i>Alvesta:2</i>	20	6461	Backa	Backa
14	4353	Ambjörnhagen	Ambjörnhagen	20	6893	Backa	<i>Toftbyn + Backa + Gråsala</i>
24	8405	Ammarnäs	Ammarnäs	15	4913	Backabo	<i>Backabo + del av Bäckebo</i>
20	6393	Andersbo	<i>Andersbo + Sågsbo</i>	03	1151	Backbo	<i>Öster-Ekeby + Backbo</i>
01	0111	Angarn	Angarn	14	4441	Backen	<i>Backen + Hultet</i>
14	4361	Angered	Angered	15	4917	Backäckra	<i>Källäng + Backäckra</i>
18	5997	Anstorp	Anstorp	20	6681	Baggarvet	<i>Lindan + Baggarvet + Hällsarvet</i>
14	4457	Apelröd	<i>Delar av Apelröd + Starrkärr + Krontofta</i>	20	6961	Baggbo	<i>Floda + Baggbo + Bäck</i>
21	7217	Arbrå	<i>Arbrå + Norra kyrkbyn</i>	24	8421	Baggböle	Baggböle
20	6397	Arkhyttan	Arkhyttan	15	5269	Ballabo	<i>Ballabo + Kyrkeby</i>

Bilaga 2. Alfabetisk förteckning över småorter i hela riket (forts.)

Län	Små- ortskod	Namn, delnamn	Uppslagsnamn i tabell 11	Län	Små- ortskod	Namn, delnamn	Uppslagsnamn i tabell 11
24	8425	Balsjö	Balsjö	21	7029	Bjuråker	Bjuråker
16	5301	Baltak	Baltak	17	5625	Bjälverud	<i>Bjälverud + Gullsby</i>
01	0117	Bammarboda	Bammarboda	12	3285	Bjäresjö	Bjäresjö
22	7557	Banafjäl	Banafjäl	12	3287	Bjäret	Bjäret
09	2373	Barlingbo	Barlingbo	05	1373	Bjärka-Säby	Bjärka-Säby
14	4377	Barnsjöområdet	Barnsjöområdet	11	2821	Bjälöv	Bjälöv
01	0121	Barnvik	<i>Barnvik + del av Stavsnäs + Höl</i>	23	8015	Bjärme	Bjärme
24	8429	Barsele	Barsele	22	7571	Bjässhammarn	Bjässhammarn
11	2817	Barum	Barum	21	7033	Bjästa	<i>Bjästa + del av Vade</i>
16	5305	Baskarp	Baskarp	08	2221	Björby	<i>Runsten + Björby</i>
18	6009	Basttjärn	Basttjärn	17	5673	Björby	<i>Edsgatan + Höja + Björby + Gräsås</i>
12	3661	Beddingestrand	<i>Skateholm + del av Beddingestrand</i>	09	2381	Björges	<i>Björges + Nickarve</i>
12	3273	Beden	Beden	20	6429	Björka	Björka
06	1641	Bellö	Bellö	21	7401	Björka	<i>Sörrå + Måsta + Björka</i>
14	4381	Benareby	<i>Borås + Benareby + Hyltan + Höga Hallar</i>	21	7533	Björke	Björke
07	1825	Benestad	Benestad	05	1377	Björkeberg	Björkeberg
08	2177	Bengtstorp	<i>Mysinge + Bengtstorp</i>	15	4925	Björkekärr	Björkekärr
15	4993	Bennelyckan	<i>Furuberg + Bennelyckan + Lillebo</i>	10	2553	Björkeryd	Björkeryd
14	4385	Berg	<i>Berg + Skogen + Kampe-röd</i>	05	1381	Björkfors	Björkfors
16	5309	Berg	Berg	25	9041	Björkfors	Björkfors
21	7017	Berg	<i>Berg + Bäck</i>	01	0245	Björkholmen	<i>Björkholmen + Bylet</i>
21	7353	Berg	<i>Berg + Sjökalla</i>	22	7573	Björknäset	Björknäset
21	7021	Berg	Berg	24	8445	Björksele	Björksele
23	8113	Berg	Berg	08	2009	Björkshult	Björkshult
14	4537	Berga	<i>Hövik + Berga</i>	04	1165	Björktorp	Björktorp
21	7025	Berga	Berga	09	2385	Björkume	Björkume
22	7561	Berge	<i>Klingsta + Berge + del av Allsta</i>	22	7577	Björkå	Björkå
14	9589	Berget	<i>Gårda + Berget</i>	22	7581	Björkön	Björkön
25	9241	Berget	<i>Näsudden + Berget</i>	14	4389	Björlanda	Björlanda
06	1645	Berghem	Berghem	18	6013	Björnhammaren	Björnhammaren
22	7565	Bergom	Bergom	08	2013	Björnhult	Björnhult
20	6417	Bergsgården	<i>Bergsgården + Järgarvet</i>	16	5317	Björnhult	<i>Björnhult + Grönestad + Hästebäcken</i>
15	4921	Bergstena	Bergstena	08	2017	Björnsholm	Björnsholm
12	3281	Bergströmshusen	<i>Bergströmshusen + Uppåkra</i>	12	3289	Björnstorp	Björnstorp
14	4425	Bergum	Bergum	12	3293	Björnstorps torg	Björnstorps torg
01	0125	Bergvik	Bergvik	23	8017	Björnänge	<i>Björnänge + del av Hår-börsta</i>
05	1397	Bergvik	<i>Butbro-Näs + Bergvik</i>	01	0377	Björnömalmen	<i>Björnömalmen + Klacknäset</i>
17	5857	Bergvik	Bergvik	14	4393	Björrod	<i>Björrod + Skällsjöås</i>
01	0129	Betsede	Betsede	20	6433	Björsjö	Björsjö
24	8433	Betsele	Betsele	10	2557	Björstorp	<i>Del av Björstorp + del av Torp</i>
08	2005	Bidalite	Bidalite	04	1169	Björstorp	Björstorp
10	2545	Biskopsmåla	<i>Biskopsmåla + del av Hemmingsmåla</i>	08	2021	Blackstad	Blackstad
20	6421	Bispberg	Bispberg	24	8449	Blattnicksele	Blattnicksele
20	6425	Bispbergshyttan	<i>Bispbergshyttan + Kalarbo + Hällbo</i>	20	6449	Blecktorp	<i>Bomsarvet + Blecktorp + Gerbergård</i>
19	6249	Bjurfors	Bjurfors	01	0589	Blekugnen	<i>Blekugnen + Singö + Solberga</i>
24	8437	Bjurfors	Bjurfors	01	0133	Blidö	Blidö
24	8441	Bjurträsk	Bjurträsk	15	4997	Blinneberg	<i>Blinneberg + Slittorp</i>
				18	6017	Blixterboda	Blixterboda
				20	6629	Blomsteränget	<i>Korsheden + Blomsteränget</i>

Bilaga 2. Alfabetisk förteckning över småorter i hela riket (forts.)

Län	Små- ortskod	Namn, delnamn	Uppslagsnamn i tabell 11	Län	Små- ortskod	Namn, delnamn	Uppslagsnamn i tabell 11
20	6437	Blyberg	Blyberg	06	1653	Bratteborg	Bratteborg
24	8453	Blåviksjön	Blåviksjön + Söderfors	24	8469	Bratten	Bratten
18	6241	Bo	Bo	17	5645	Brattfors	Brattfors
11	2829	Boalt	Boalt	24	8473	Brattfors	Brattfors
11	2833	Boalt	Boalt	17	5649	Brattmon	Brattmon
01	0137	Boda	Boda	13	3973	Brattås	Brattås + Torred + Tolles- bur
20	6853	Boda	Hobborn + Boda				
22	7585	Boda	Boda + Lidensboda	19	6309	Bredsdal	Kärsta + Bredsdal
24	8705	Bodan	Mångbyn + del av Bodan	25	9049	Bredsel	Bredsel
03	0853	Bodarna	Bodarna	08	2029	Bredsättra	Bredsättra
20	6441	Bodarna	Bodarna	24	8477	Bredträsk	Bredträsk
20	6445	Bodarne	Bodarne + Uddsarvet + Åkre	21	7305	Bredåker	Näsbyn + Bredåker
24	8457	Bodbyn	Bodbyn	18	6025	Bregårdsängarna	Bregårdsängarna
24	8461	Bodbysund	Bodbysund	01	0405	Brevik	Lervik + Brevik + del av Åttarö
10	2561	Boddestorp	Boddestorp + del av Tränsund	01	0721	Brevik	Trinntorp + Brevik
21	7037	Bodås	Bodås	16	5329	Brevik	Brevik
17	5629	Bogringen	Torsby:3	07	1841	Brittatorp	Brittatorp
16	5401	Bogshult	Bogshult + Gälleberg	09	2389	Bro	Bro
25	9045	Boheden	Boheden	21	7453	Bro	Via + Bro
12	3297	Bokeslund	Bokeslund	19	6257	Broddbo	Broddbo
15	4901	Bolg	Almered + Bolg	16	5337	Broddetorp	Broddetorp
07	1837	Bolmen	Bolmen	01	0145	Bromsta	Bromsta
22	7591	Boltjärn	Boltjärn	15	5011	Brotorp	Del av Gisslatorp + del av Brotorp
20	6449	Bomsarvet	Bomsarvet + Blecktorp + Gerbergård	20	6589	Brovallen	Del av Igeltjärna + del av Brovallen
05	1385	Bona	Bona	23	8029	Bruksvallarna	Bruksvallarna
21	7039	Bondarv	Bondarv	22	7597	Brunge	Brunge + Solberg
20	6453	Bondarvet	Bondarvet + Nickarvet + del av Kolarbo	12	3301	Brunnby	Brunnby
19	6361	Bondfallet	Sörby + Bondfallet	14	4397	Brunnstorpsnäs	Brunnstorpsnäs
06	1649	Bondstorp	Bondstorp	17	5681	Bråten	Fiskevik + Bråten + Intaket
11	2837	Bonnarp	Bonnarp	14	4761	Bräcke	Strand + Bräcke
23	8021	Bonäset	Bonäset	25	9053	Brändön	Brändön
21	7041	Borg	Borg	04	1177	Bränn-Ekeby	Bränn-Ekeby
08	2225	Borgholm:1	Borgholm:1	25	9057	Brännberg	Brännberg
22	7593	Borgsjöbyn	Borgsjöbyn	16	5341	Brännebrona	Brännebrona
16	5321	Borgunda	Borgunda	06	1657	Brännehylte	Brännehylte
23	8025	Borgvattnet	Borgvattnet	24	8479	Brännland	Brännland
17	5633	Borgvik	Borgvik	24	8817	Brännstan	Sikeå hamm + Brännstan
19	6377	Borgåsen	Borgåsen	05	1393	Bränntorp	Bränntorp
19	6253	Borgåsund	Borgåsund	21	7049	Brännäs	Brännäs
21	7045	Borka	Borka + Ö del av Holmen	13	3977	Brännögård	Brännögård
04	1173	Borsökna	Borsökna	25	9061	Bränslan	Bränslan
17	5637	Bortan	Bortan	22	7873	Brödlösa	Del av Solum + Brödlösa
14	4381	Borås	Borås + Benareby + Hyltan + Höga Hallar	20	6465	Bröttjärna	Bröttjärna
01	0141	Bosön	Bosön	25	9065	Buddbyn	Buddbyn
23	8167	Botåsen	Del av Gärde + Joxåsen + del av Botåsen	13	4313	Buera	Västra Hagen + Buera + Sevekulla
24	8465	Boviken	Boviken	01	0149	Bullandö	Bullandö
19	6353	Brandbo	Sundbo + Brandbo	06	1661	Bunn	Bunn
17	5641	Brandsbol	Brandsbol + Forsnäs + Norra Bråne	06	1773	Busarp	Rökinge + Busarp
16	5325	Brandstorp	Brandstorp	04	1277	Buskhyttegård	Närke + Buskhyttegård
23	8305	Brattbyn	Brattbyn + Sund	14	4401	Buslätt	Buslätt
				05	1397	Butbro-Näs	Butbro-Näs + Bergvik
				20	6469	By	By

Bilaga 2. Alfabetisk förteckning över småorter i hela riket (forts.)

Län	Små- ortskod	Namn, delnamn	Uppslagsnamn i tabell 11	Län	Små- ortskod	Namn, delnamn	Uppslagsnamn i tabell 11
06	1665	Byarum	Byarum	13	3989	Dagsås	Dagsås
22	7601	Byberget	Byberget	12	3869	Dala	Dala
23	8373	Bye	<i>Bye + Överbyn</i>	17	5661	Dalby	Dalby
07	1845	Byholma	<i>Byholma + Grimshult</i>	20	6473	Dalfors	<i>Dalfors + Böle</i>
01	0557	Byle	Byle	09	2393	Dalhem	Dalhem
05	1401	Byle	Byle	18	6029	Dalkarlsberg	Dalkarlsberg
01	0245	Bylet	<i>Björkholmen + Bylet</i>	24	8493	Dalkarlså	Dalkarlså
17	5653	Byn	<i>Byn + Hallen</i>	15	4929	Dalskog	Dalskog
21	7053	Byn	Byn	14	4559	Dammen	<i>Klevedalen + Dammen</i>
22	7885	Byn	<i>Sörgården + del av Byn</i>	03	0861	Danmark	Danmark
23	8033	Byn	Byn	03	0865	Dannemora	Dannemora
22	7605	Byråker	<i>Byråker + del av Helgum</i>	08	2313	Davidsmåla	<i>Trankvill + Davidsmåla</i>
13	4333	Bystaden	Bystaden	09	2369	Dede	<i>Högdarve + Dede</i>
08	2033	Byxelkrok	<i>Byxelkrok + Torp</i>	25	9085	Degerbäcken	Degerbäcken
14	4405	Båleröd	Båleröd	24	8497	Degernäs	Degernäs
03	0857	Bålstaberg	Bålstaberg	05	1405	Degerön	Degerön
22	7845	Båräng	<i>Röde + Båräng</i>	22	7613	Dekarsön	Dekarsön
01	0153	Båtbyggartorp	Båtbyggartorp	24	8501	Dikanäs	Dikanäs
24	8481	Båtvik	Båtvik	16	5353	Dimbo	Dimbo
15	4933	Bäck	<i>Edshult + Huls kog + Lida + Bäck</i>	15	5233	Dingelvik	Dingelvik
18	6129	Bäck	<i>Lerängen + Bäck</i>	04	1181	Djulö kvarn	Djulö kvarn
19	6261	Bäck	<i>Färna + Bäck</i>	14	4417	Djupedal	Djupedal
20	6961	Bäck	<i>Floda + Baggbö + Bäck</i>	10	2573	Djupekås	Djupekås
21	7017	Bäck	<i>Berg + Bäck</i>	11	2845	Djurröd	Djurröd
06	1669	Bäckaby	Bäckaby	12	3745	Djurslöv	<i>Särslöv + Djurslöv</i>
17	5657	Bäckalund	Bäckalund	08	2045	Djursvik	Djursvik
22	7609	Bäckaskog	Bäckaskog	05	1409	Djurön	Djurön
15	4913	Bäckebo	<i>Backabo + del av Bäckebo</i>	24	8505	Djäkneboda	Djäkneboda
13	4109	Bäcken	<i>Södergården + Källekärr + Bäcken</i>	24	8509	Djäkneböle	Djäkneböle
10	2569	Bälganet	Bälganet	25	9089	Dokkas	Dokkas
16	5345	Bäreberg	Bäreberg	22	7617	Dombäck	Dombäck
25	9069	Bärtnäset	Bärtnäset	08	2049	Drag	<i>Drag + Söregärde</i>
24	8485	Bäsksele	Bäsksele	01	0209	Draget	<i>Fiskarhagen + Kullen + Draget</i>
21	7173	Bästdal	<i>Hålsjö + Bäst dal + del av Stensgårde</i>	20	6485	Drevdagen	Drevdagen
08	2173	Böda	<i>Del av Böda + Mellböda</i>	01	0157	Drottningdal	<i>Drottningdal + Näs</i>
08	2037	Böda	Böda	13	3993	Drängsered	Drängsered
16	5349	Böja	Böja	22	7621	Drömme	Drömme
07	1849	Böksholm	Böksholm	08	2053	Dunö	Dunö
20	6473	Böle	<i>Dalfors + Böle</i>	14	4753	Duvedalen	<i>Stockevik + Duvedalen</i>
23	8037	Böle	<i>Fillsta + Knytta + Böle</i>	14	4637	Duvnäs	<i>Nord-Koster + Duvnäs</i>
25	9073	Böle	Böle	17	5665	Dyvelsten	Dyvelsten
22	7861	Bölen	<i>Bölen + Skulnäs</i>	01	0161	Dyvik	Dyvik
13	3985	Bölse	Bölse	07	1853	Dädesjö	Dädesjö
21	7057	Bönan	Bönan	07	1857	Dänningelanda	Dänningelanda
25	9077	Börjelsbyn	Börjelsbyn	07	1861	Dörarp	Dörarp
25	9081	Börjeslandet	Börjeslandet	14	4429	Dössebacka	Dössebacka
12	3305	Börringe	Börringe	23	8045	Döviken	<i>Del av Döviken + del av Krängede</i>
12	3309	Börringe station	Börringe station	17	5669	Eda	Eda
23	8041	Börtnan	Börtnan	23	8049	Ede	Ede
11	2841	Bössebacken	Bössebacken	01	0165	Edebo	Edebo
03	1057	Bösslinge	<i>Ströby + Bösslinge + Åkerby</i>	01	0169	Edeby	Edeby
24	8489	Bösta	Bösta	13	3997	Edenberga	Edenberga
12	3313	Böste läge	Böste läge	25	9093	Edet	Edet
				25	9109	Edet	<i>Grundvik + Edet</i>
				22	7625	Edsele	Edsele

Bilaga 2. Alfabetisk förteckning över småorter i hela riket (forts.)

Län	Små- ortskod	Namn, delnamn	Uppslagsnamn i tabell 11	Län	Små- ortskod	Namn, delnamn	Uppslagsnamn i tabell 11
17	5673	Edsgatan	<i>Edsgatan + Höja + Björby + Gräsås</i>	20	6489	Fagerbacken	Fagerbacken
15	4933	Edshult	<i>Edshult + Hulskog + Lida + Bäck</i>	13	4005	Fagered	Fagered
14	4433	Edshultshall	Edshultshall	21	7069	Fagersta	Fagersta
15	4937	Edsleskog	Edsleskog	03	0877	Fagerviken	Fagerviken
22	7629	Edsta	Edsta	13	4085	Fageråkra	<i>Järlöv + Fageråkra</i>
15	4941	Edsås	<i>Edsås + del av Skaftared</i>	08	2257	Falkemåla	<i>Skaftet + Falkemåla</i>
13	4001	Eftra	Eftra	13	4185	Falkenberg:1	<i>Falkenberg:1</i>
12	3317	Ekbacken	Ekbacken	13	4321	Falkenberg:2	<i>Falkenberg:2</i>
16	5357	Ekby	Ekby	16	5333	Falköping:1	<i>Falköping:1</i>
12	3321	Ekeboda	Ekeboda	24	8517	Falmark	Falmark
15	4945	Ekebol	Ekebol	13	4009	Fammarp	Fammarp
01	0177	Ekeby	Ekeby	22	7865	Fanbyn	Fanbyn
03	0869	Ekeby	Ekeby	23	8053	Fanbyn	Fanbyn
18	6033	Ekeby	<i>Del av Ekeby + del av Hagaby</i>	22	7637	Fannbyn	Fannbyn
01	0181	Ekebyholm	Ekebyholm	23	8137	Fannbyn	<i>Hägra + Fannbyn</i>
08	2057	Ekenäs	Ekenäs	18	6049	Fanthyttan	Fanthyttan
11	2849	Ekestad	Ekestad	12	3333	Farhultsbeden	Farhultsbeden
01	0185	Ekhagen	Ekhagen	06	1677	Farstorp	Farstorp
04	1189	Eklången	Eklången	11	2857	Farstorp	Farstorp
06	1745	Eksjö:1	<i>Eksjö:1</i>	17	5677	Fensbol	<i>Fensbol + del av Kallerud</i>
01	0189	Ekskogen	Ekskogen	08	2069	Fiddekulla	Fiddekulla
24	8513	Ekträsk	Ekträsk	23	8037	Fillsta	<i>Fillsta + Knytta + Böle</i>
05	1413	Ekängen	Ekängen	03	0881	Film	Film
03	0873	Elinge	Elinge	01	0201	Finkarby	Finkarby
15	4949	Ellenö	Ellenö	03	0885	Finneråger	<i>Finneråger + del av Sandby</i>
21	7061	Ellne	Ellne	20	6493	Finngärdet	<i>Karlsbyheden + Finngärdet + del av Karlsbyn</i>
08	2061	Enebacken	Enebacken	22	7641	Finnsta	<i>Viken + Finnsta</i>
12	3545	Enevången	<i>Ludvigsborg + Röinge + Örnakärr + Enevången</i>	24	8521	Finnträsk	Finnträsk
21	7345	Enoksnäs	<i>Saltvik + Nätvik + Enoksnäs</i>	08	2073	Finsjö	Finsjö
15	4953	Erikslund	Erikslund	01	0205	Finsta	Finsta
22	7633	Erikslund	Erikslund	01	0209	Fiskarhagen	<i>Fiskarhagen + Kullen + Draget</i>
14	4437	Eriksmyst	Eriksmyst	14	4445	Fisketorp	<i>Hede + Fisketorp</i>
15	4957	Erikstad	Erikstad	17	5681	Fiskevik	<i>Fiskevik + Bråten + Intaket</i>
08	2065	Eriksöre	Eriksöre	12	3341	Fjelle	Fjelle
03	1157	Erkesberga	<i>Östanby + Erkesberga</i>	20	6497	Fjäkelmyra	<i>Fjäkelmyra + Skomsarby</i>
25	9133	Erkheikki	<i>Juhonpieti + Erkheikki</i>	11	2865	Fjälkestad	Fjälkestad
18	6037	Ervalla	Ervalla	17	5847	Fjäll	<i>Semnebyn + del av Fjäll</i>
18	6041	Ervalla station	Ervalla station	15	4961	Fjällastorp	Fjällastorp
09	2401	Eskelhem	Eskelhem	14	4449	Fjällberg	Fjällberg
14	4729	Eskilsby	<i>Snugga + Eskilsby</i>	12	3397	Fjärdingslöv	<i>Gylle + Fjärdingslöv</i>
11	2853	Eskilstorp	<i>Eskilstorp + Hemmeslövs gård</i>	10	2581	Fjärdsjömåla	Fjärdsjömåla
04	1317	Eskilstuna:2	<i>Eskilstuna:2</i>	12	3345	Fjärestad	Fjärestad
21	7065	Eskön	<i>Eskön + Esköränningen</i>	13	4013	Fjärås station	Fjärås station
21	7065	Esköränningen	<i>Eskön + Esköränningen</i>	16	5373	Flakeberg	Flakeberg
12	3329	Eslöv:1	<i>Eslöv:1</i>	24	8525	Flarken	Flarken
12	3785	Eslöv:2	<i>Eslöv:2</i>	12	3349	Fleninge	Fleninge
16	5365	Essunga	Essunga	16	5585	Flistad	Flistad
16	5369	Essunga	Essunga	20	6961	Floda	<i>Floda + Baggbo + Bäck</i>
18	6045	Estabo	Estabo	15	4965	Floget	Floget
09	2405	Etelhem	Etelhem	17	5685	Flogned	<i>Flogned + Skarbol</i>
01	0197	Evlinge	Evlinge	06	1685	Flugeby	Flugeby

Bilaga 2. Alfabetisk förteckning över småorter i hela riket (forts.)

Län	Små- ortskod	Namn, delnamn	Uppslagsnamn i tabell 11	Län	Små- ortskod	Namn, delnamn	Uppslagsnamn i tabell 11
24	8529	Flurkmark	Flurkmark	15	4989	Funningen	Funningen
12	3357	Flyinge kungsgård	Flyinge kungsgård	15	4993	Furuberg	<i>Furuberg + Bennelyckan + Lillebo</i>
12	3353	Flyingeby	Flyingeby	01	0617	Furulund	<i>Vreten + Furulund</i>
15	5069	Flykanäs	<i>Häggen + Flykanäs</i>	10	2589	Furumon	Furumon
14	4453	Flåghult	Flåghult	01	0229	Furusund	Furusund
22	7645	Flärke	Flärke	01	0233	Furutorp	Furutorp
21	7077	Flästa	Flästa	17	5773	Furuvik	Furuvik
21	7073	Flästa	Flästa	14	4455	Furåsen	<i>Göteborg:7</i>
12	3361	Fogdarp	<i>Fogdarp + Stanstorp</i>	05	1565	Fyrtorp	<i>Snäckevarp + Fyrtorp</i>
18	6053	Fogdhyttan	Fogdhyttan	05	1417	Fyrudden	Fyrudden
16	5589	Folkabo	Folkabo	23	8061	Fyrås	<i>Fyrås + Solberg</i>
15	4973	Folkesred	Folkesred	14	4609	Fåglevi	<i>Lilleby + Fåglevi</i>
09	2409	Follingbo	Follingbo	16	5385	Fåglum	Fåglum
03	0893	Forkarby	Forkarby	20	6505	Fäggeby	Fäggeby
01	0213	Fornboda	Fornboda	16	5577	Fägre	Fägre
20	6501	Fornby	Fornby	25	9101	Fällträsk	Fällträsk
10	2697	Forneboda	<i>Mörnums Ryd + del av Forneboda</i>	01	0561	Färentuna	Färentuna
21	7213	Fors	<i>Kungsgården + Fors</i>	11	2873	Färingtofta	Färingtofta
21	7281	Forsa	Forsa	20	6481	Färjbacken	<i>Färjbacken + Tåktberget</i>
15	4977	Forsane	Forsane	01	0237	Färjstaden	Färjstaden
10	2585	Forsbacka	Forsbacka	19	6261	Färna	<i>Färna + Bäck</i>
21	7081	Forsbacka	Forsbacka	20	6989	Färnviken	<i>Östantjärna + Färnviken</i>
13	4017	Forsbäck	<i>Forsbäck + Kungsbacka:1</i>	17	5697	Fölsbyn	Fölsbyn
16	5377	Forshem	Forshem	08	2077	Förlösa	Förlösa
03	0897	Forsmark	Forsmark	03	0905	Försäter	Försäter
24	8533	Forsmark	Forsmark	01	0241	Gabrielstorp	Gabrielstorp
22	7647	Forsmo	<i>Del av Forsmo</i>	08	2081	Gadderås	Gadderås
17	5641	Forsnäs	<i>Brandsbol + Forsnäs + Norra Bråne</i>	20	6509	Gagnefsbyn	<i>Gagnefsbyn + Nordåker</i>
12	3365	Fortuna	Fortuna	22	7653	Gallsätter	<i>Gallsätter + Yttered</i>
15	4981	Fotskäl	Fotskäl	13	4335	Galtabäck	Galtabäck
21	7085	Fredriksfors	<i>Fredriksfors + Jobsmyra + S del av Gåsbacka</i>	12	3377	GamlaBo	GamlaBo
21	7473	Freluga	Freluga	24	8545	GamlaFalmark	GamlaFalmark
21	7089	Freluga	Freluga	10	2593	Gammalstorp	Gammalstorp
13	4021	Fridhemsberg	Fridhemsberg	11	2875	Gammalstorps mölla	Gammalstorps mölla
01	0217	Frihamra	Frihamra	21	7097	Gammelfäbodarna	Gammelfäbodarna
13	4293	Frillesås	Frillesås	20	6693	Gammelgård	<i>Lund + Gammelgård</i>
18	6057	Frommestafallen	Frommestafallen	21	7101	Gammelsträng	Gammelsträng
24	8537	Frostkåge	Frostkåge	21	7105	Gammsätter	Gammsätter
24	8873	Frostkågemarken	<i>Stålberget + Frostkågemarken</i>	09	2413	Garde	Garde
12	3369	Fränninge	Fränninge	20	6513	Garpenbergs gård	Garpenbergs gård
17	5689	Fröbol	Fröbol	20	6517	Garsås	Garsås
16	5381	Fröjered	Fröjered	14	4673	Gatelid	<i>Råssö + Sandbackarna + Liden + Gatelid</i>
22	7737	Fröksmon	<i>Lo + Fröksmon</i>	15	5005	Gendalen	Gendalen
22	7649	Fröland	Fröland	23	8253	Genvalla	Genvalla
21	7489	Frölland	<i>Frölland + Glimsta + Hallsta + Hjortsta + Åsak</i>	20	6449	Gerbergård	<i>Bomsarvet + Blecktorp + Gerbergård</i>
13	4173	Frösakull	Frösakull	12	3381	Gessie	Gessie
13	4309	Frösakull	Frösakull	03	0909	Getberget	<i>Getberget + Notholmen</i>
15	4985	Fröskog	Fröskog	13	4025	Getterön	Getterön
01	0225	Frösunda	Frösunda	17	5701	Gettjärn	Gettjärn
12	3373	Fuglie	Fuglie	23	8065	Gevågsstranden	Gevågsstranden
03	0901	Funbo	Funbo	16	5389	Gillstad	Gillstad
				23	8069	Gimdalen	Gimdalen
				01	0249	Gimmersta	Gimmersta

Bilaga 2. Alfabetisk förteckning över småorter i hela riket (forts.)

Län	Små- ortskod	Namn, delnamn	Uppslagsnamn i tabell 11	Län	Små- ortskod	Namn, delnamn	Uppslagsnamn i tabell 11
15	5009	Gingri	Gingri	21	7113	Gränsfors	Gränsfors
12	3385	Gislöv	Gislöv	03	0913	Gränsta	Gränsta
06	1689	Gissebo	Gissebo	17	5705	Gräs	Gräs
15	5011	Gisslatorp	<i>Del av Gisslatorp + del av Brotorp</i>	08	2349	Gräsgärde	<i>Voxtorp + del av Gräsgärde</i>
17	5849	Gisslebyn	<i>Gisslebyn + Sillingeby + Viksfors</i>	24	8553	Gräsmyr	Gräsmyr
17	5921	Gjutaregården	<i>Torsby + Gjutaregården</i>	17	5673	Gräsås	<i>Edsgatan + Höja + Björby + Gräsås</i>
08	2085	Gladhammar	<i>Del av Gladhammar + Lunds by</i>	20	6541	Gräv	Gräv
11	2877	Gladsax	Gladsax	11	2889	Grödby	Grödby
01	0253	Gladö kvarn	Gladö kvarn	10	2601	Grönadal	<i>Stavkulla + del av Grönadal</i>
21	7489	Glimsta	<i>Frölland + Glimsta + Hallsta + Hjortsta + Åsak</i>	12	3393	Grönby	Grönby
13	4027	Glommen	<i>Del av Glommen</i>	01	0269	Gröndal	Gröndal
08	2089	Glömminge	Glömminge	01	0273	Gröndal	Gröndal
21	7109	Glössbo	<i>Glössbo + Överbo</i>	16	5317	Grönestad	<i>Björnhult + Grönestad + Hästebäcken</i>
09	2417	Gnisvärd	<i>Gnisvärd + Smågärde</i>	01	0277	Grönskan	<i>Grönskan + Vänderby + Vedhamn</i>
05	1421	Godegård	Godegård	08	2093	Grönskåra	Grönskåra
20	6521	Gopa	Gopa	17	5725	Grönäs	<i>Hynboholm + Grönäs</i>
20	6525	Gopshus	Gopshus	14	4845	Grössby	<i>Ucklum + Grössby</i>
14	4465	Gossbydal	<i>Gossbydal + Linnefjäll</i>	11	2893	Gröstorp	Gröstorp
09	2421	Gothem	Gothem	14	4473	Grötö	Grötö
09	2377	Gotland:1	<i>Gotland:1</i>	20	6545	Gubbo	<i>Täppan + Gubbo + Simonsbo</i>
09	2397	Gotland:2	<i>Gotland:2</i>	08	2097	Gullabo	Gullabo
09	2461	Gotland:3	<i>Gotland:3</i>	12	3395	Gullarp	Gullarp
09	2505	Gotland:4	<i>Gotland:4</i>	08	2101	Gullaskröv	Gullaskröv
18	6059	Gottsätter	<i>Del av Gottsätter</i>	14	4769	Gullfjäll	<i>Gullfjäll + Långekärr + Sunna</i>
15	5013	Granbäcken	Granbäcken	22	7661	Gullgård	Gullgård
25	9105	Granholmen	Granholmen	14	4477	Gullholmen	Gullholmen
22	7657	Graninge bruk	Graninge bruk	17	5625	Gullsby	<i>Bjälverud + Gullsby</i>
07	1865	Gransholm	Gransholm	17	5893	Gullsby	<i>Södra Borgeby + Gullsby</i>
16	5397	Granvik	Granvik	16	5497	Gullspång:1	<i>Gullspång:1</i>
05	1425	Graversfors	Graversfors	17	5709	Gumhöjden	Gumhöjden
24	8549	Gravmark	Gravmark	24	8557	Gummark	Gummark
10	2597	Gredeby	Gredeby	13	4069	Gundal	<i>Högås + Gundal</i>
14	4469	Greggered	Greggered	10	2605	Gungvala	Gungvala
20	6529	Grevbo	Grevbo	17	5745	Gunnarsby	<i>Gunnarsby + Ingmår</i>
12	3389	Grevie	Grevie	14	4485	Gunnesby	Gunnesby
13	4033	Grimeton	Grimeton	09	2425	Gurfiles	Gurfiles
13	4029	Grimetons kyrkby	Grimetons kyrkby	15	5001	Gustavsfors	Gustavsfors
07	1845	Grimshult	<i>Byholma + Grimshult</i>	17	5713	Gustavsfors	Gustavsfors
07	1869	Grimslövs by	Grimslövs by	10	2609	Gustavstorp	Gustavstorp
11	2881	Gringelstad	Gringelstad	12	3397	Gylle	<i>Gylle + Fjärdingslöv</i>
14	9581	Grinneröd	Grinneröd	12	3401	Gylle	Gylle
14	4717	Grokareby	<i>Inom Grokareby</i>	08	2209	Gyngge	<i>Resmo + Gyngge</i>
18	6061	Gropen	Gropen	22	7665	Gådeå	Gådeå
18	6117	Gropen	Gropen	05	1589	Gålby	<i>Valla + Gålby</i>
21	7141	Grophamre	<i>Heden + Grophamre</i>	11	2897	Gånarp	Gånarp
25	9109	Grundvik	<i>Grundvik + Edet</i>	14	9589	Gårda	<i>Gårda + Berget</i>
15	5017	Grunnebo	Grunnebo	22	7669	Gåsnäs	Gåsnäs
01	0257	Gruvbyn	Gruvbyn	01	0281	Gåsvik	Gåsvik
23	8073	Grytan	<i>Grytan + Optand</i>	21	7117	Gäddvik	Gäddvik
20	6537	Grådö	Grådö				
11	2885	Gråmanstorp	Gråmanstorp				
20	6893	Gråsala	<i>Toftbyn + Backa + Gråsala</i>				
01	0261	Gräddö	Gräddö				

Bilaga 2. Alfabetisk förteckning över småorter i hela riket (forts.)

Län	Små- ortskod	Namn, delnamn	Uppslagsnamn i tabell 11	Län	Små- ortskod	Namn, delnamn	Uppslagsnamn i tabell 11
13	4037	Gällared	Gällared	01	0341	Hammarby	Hammarby
06	1693	Gällaryd	Gällaryd	03	0921	Hammarby	Hammarby
16	5401	Gälleberg	<i>Bogshult + Gälleberg</i>	08	2109	Ham marglo	Ham marglo
18	6069	Gällersta	Gällersta	01	0297	Ham margården	Ham margården
13	4041	Gällinge	Gällinge	12	3413	Ham marlunda	Ham marlunda
21	7121	Gällsta	<i>Gällsta + Husta</i>	01	0301	Ham marskogen	Ham marskogen
01	0285	Gällstaö	Gällstaö	22	7741	Ham marsön	<i>Loön + del av Hammarsön</i>
05	1613	Gälstad-Lundby	Gälstad-Lundby	17	5853	Hammarö:1	<i>Hammarö:1</i>
10	2613	Gängletorp	Gängletorp	07	1881	Hamneda	Hamneda
23	8167	Gärde	<i>Del av Gärde + Joxåsen + del av Botåsen</i>	22	7785	Hamnslätten	<i>Del av Norrfällsviken + Hamnslätten</i>
08	2105	Gärdslösa	Gärdslösa	18	6073	Hampetorp	Hampetorp
24	8561	Gärdsmark	Gärdsmark	21	7131	Hamra	<i>Hamra</i>
20	6549	Gärdås	<i>Gärdås + Jägra</i>	23	8085	Handsjön	Handsjön
03	0915	Gästre	Gästre	23	8089	Handöl	Handöl
20	6553	Gävunda	Gävunda	09	2433	Hangvar	Hangvar
13	4045	Gödestad	Gödestad	13	4049	Hanhals	Hanhals
14	4489	Gökskulla	Gökskulla	11	2901	Hannas	Hannas
12	3405	Görarp	Görarp	17	5717	Hara	Hara
13	4205	Görvik	<i>Sandhamn + Görvik</i>	23	8093	Hara	Hara
16	5405	Gössäter	Gössäter	08	2113	Harby	Harby
14	4455	Göteborg:7	<i>Göteborg:7</i>	11	2905	Harbäckshult	Harbäckshult
14	4687	Göteborg:8	<i>Göteborg:8</i>	01	0309	Harg	Harg
07	1873	Göteryd	Göteryd	03	0925	Harg	Harg
09	2429	Hablingbo	Hablingbo	06	1697	Harkeryd	<i>Hagafors + Harkeryd</i>
22	7677	Haffsta	Haffsta	19	6273	Harkie	<i>Harkie + Råtstock + Vretbo + Lötudden + Roligheten</i>
03	0917	Haga	Haga	21	7133	Harkskär	Harkskär
19	6265	Haga	Haga	22	7725	Harvom	<i>Kårsta + Kävsta + Harvom</i>
19	6269	Haga	Haga	12	3457	Hassartorp	Hassartorp
18	6033	Hagaby	<i>Del av Ekeby + del av Hagaby</i>	21	7137	Hassela kyrkby	Hassela kyrkby
06	1697	Hagafors	<i>Hagafors + Harkeryd</i>	10	2621	Hasselstad	Hasselstad
03	1039	Hagby	Hagby	01	0313	Hasseludden	<i>Hasseludden + Skarpnäs + Rensättra</i>
08	2357	Hagby-Bläsinge	Hagby-Bläsinge	16	5313	Hasslerör	Hasslerör
21	7485	Hagen	Hagen	16	5409	Hasslerör	Hasslerör
17	5729	Hagfors:2	<i>Hagfors:2</i>	16	5413	Hasslösa	Hasslösa
20	6557	Hagge	Hagge	14	4497	Hassungared	<i>V del av Hassungared + Högaliden</i>
12	3409	Haglösa	Haglösa	09	2501	Haugbro	<i>Sjonhembacke + Haugbro</i>
13	4317	Hagryd-Dala	<i>Hagryd-Dala + Hallen</i>	23	8097	Havsnäs	Havsnäs
21	7125	Hagsta	<i>Hagsta + Storvadsbro</i>	14	4501	Havstenssund	Havstenssund
15	5021	Hajom	Hajom	23	8101	Haxäng	Haxäng
10	2617	Halahlult	Halahlult	05	1433	Heda	Heda
01	0289	Hall	Hall	14	4445	Hede	<i>Hede + Fisketorp</i>
07	1877	Hallaryd	Hallaryd	20	6565	Hede	Hede
13	4317	Hallen	<i>Hagryd-Dala + Hallen</i>	15	5025	Heden	Heden
14	4781	Hallen	Hallen	15	5073	Heden	<i>Hälltorp + del av Heden</i>
17	5653	Hallen	<i>Byn + Hallen</i>	20	6569	Heden	Heden
21	7129	Hallen	Hallen	20	6573	Heden	Heden
14	4493	Halleröd	Halleröd	21	7141	Heden	<i>Heden + Grophamre</i>
01	0293	Hallinge	Hallinge	25	9113	Hedensbyn	Hedensbyn
21	7489	Hallsta	<i>Frölland + Glimsta + Hallsta + Hjortsta + Åsak</i>	23	8105	Hedeviken	Hedeviken
22	7681	Hallsta	Hallsta	19	6277	Hedkärna	Hedkärna
22	7685	Hallstanäs	Hallstanäs	24	8565	Hedlunda	Hedlunda
23	8077	Hallviken	Hallviken	12	3417	Hedvigsdal	Hedvigsdal
20	6561	Halvars	Halvars				

Bilaga 2. Alfabetisk förteckning över småorter i hela riket (forts.)

Län	Små- ortskod	Namn, delnamn	Uppslagsnamn i tabell 11	Län	Små- ortskod	Namn, delnamn	Uppslagsnamn i tabell 11
21	7145	Hedvigsfors	Hedvigsfors	21	7157	Holmsveden	Holmsveden
19	6281	Hedåker	Hedåker	03	1061	Holmtorpet	<i>Ströbylund + Holmtorpet + Solsäter</i>
14	4505	Heestrand	<i>N del av Heestrand = Rådalen + Källeviken</i>	25	9117	Holmträsk	Holmträsk
22	7689	Helgum	Helgum	25	9119	Holmträsk	Holmträsk
22	7605	Helgum	<i>Byråker + del av Helgum</i>	24	8581	Holmön	Holmön
16	5417	Helås	Helås	15	5049	Horla	Horla
24	8569	Hemavan	Hemavan	16	5421	Horn	Horn
22	7693	Hemling	Hemling	11	2909	Horna	Horna
11	2853	Hemmeslövs gård	<i>Eskestorp + Hemmeslövs gård</i>	22	7793	Hornön	Hornön
01	0381	Hemmesta	Hemmesta	10	2629	Horsaryd	Horsaryd
12	3441	Hemmestorps björke	Hemmestorps björke	10	2633	Horsarydmark	Horsarydmark
			<i>Hum-lamaden + del av Hemmestorps björke</i>	11	2913	Hov	Hov
12	3425	Hemmestorps eke	Hemmestorps eke	21	7325	Hov	<i>Parten + Hov</i>
10	2545	Hemningsmåla	<i>Biskopsmåla + del av Hemningsmåla</i>	22	7697	Hov	<i>Hov + Nävsta</i>
10	2625	Hemsjö	Hemsjö	01	0325	Hovgården	Hovgården
15	5029	Hemsjö	Hemsjö	20	6877	Hovgården	<i>Långsjö + Västansjö + Hovgården + Skärsjö</i>
01	0353	Herresta	Herresta	21	7165	Hovsätter	<i>Hovsätter + S del av Håcksta</i>
23	8109	Herrö	Herrö	19	6285	Huddunge	Huddunge
21	7149	Hertsjö	Hertsjö	15	5053	Hudene	Hudene
18	6075	Hidinge	Hidinge	15	5057	Hulared	Hulared
18	6225	Hidingen	Hidingen	06	1705	Hullaryd	Hullaryd
18	6077	Hidingsta	Hidingsta	15	4933	Hulskog	<i>Edshult + Hulskog + Lida + Bäck</i>
01	0321	Hilleshög	Hilleshög	08	2121	Hult	Hult
21	7153	Hillevik	Hillevik	15	5093	Hult	Hult
13	4245	Himle	<i>Spannarp + Himle</i>	15	5059	Hulta	Hulta
07	1885	Hinneryd	Hinneryd	06	1709	Hultagård	Hultagård
08	2249	Hinsaryd	<i>Sandslätt + Hinsaryd</i>	06	1711	Hultanäs	<i>Hultanäs + Svartarp</i>
08	2261	Hinshult	<i>Hinshult + Skoghult</i>	08	2117	Hulterstad	Hulterstad
24	8573	Hjoggbölefors	Hjoggbölefors	14	4441	Hultet	<i>Backen + Hultet</i>
14	4507	Hjorthall	<i>Härryda:8</i>	16	5425	Hultet	Hultet
12	3429	Hjortshög	Hjortshög	05	1437	Hultsbruk	Hultsbruk
21	7489	Hjortsta	<i>Frölland + Glimsta + Hallsta + Hjortsta + Åsak</i>	20	6577	Hulån	<i>Hulån + Ilbäcken</i>
24	8577	Hjuken	Hjuken	12	3441	Humlamaden	<i>Humlamaden + del av Hemmestorps björke</i>
13	4053	Hjälpared	Hjälpared	08	2125	Hummelstad	Hummelstad
15	5033	Hjälpared	<i>Hjälpared + Röhult</i>	23	8117	Hunge	Hunge
06	1701	Hjälmseryd	Hjälmseryd	13	4057	Hunnestad	Hunnestad
04	1197	Hjälmsätters fritidsområde	Hjälmsätters fritidsområde	24	8585	Husbondliden	Husbondliden
14	4509	Hjälperöd	Hjälperöd	01	0677	Husby	Husby
03	0929	Hjälstaby	<i>Hjälstaby + Vängsta</i>	03	0933	Husby	Husby
14	4513	Hjälteby	<i>Hjälteby + Kråkedal + del av Sundsby</i>	04	1221	Husby	<i>Husby + del av Tuna</i>
20	6853	Hobborn	<i>Hobborn + Boda</i>	21	7121	Husta	<i>Gällsta + Husta</i>
15	5037	Hol	Hol	23	8121	Huså	Huså
15	5041	Hol	Hol	23	8125	Husås	Husås
17	5821	Holm	<i>Nedre Rackstad + Holm</i>	14	4519	Huveröd	Huveröd
22	7549	Holm	Holm	05	1441	Hycklinge	Hycklinge
14	4517	Holma	Holma	06	1713	Hylletofta	Hylletofta
12	3433	Holmby	Holmby	11	2917	Hyllstofta	Hyllstofta
12	3437	Holmeja	Holmeja	11	2921	Hylta	Hylta
21	7045	Holmen	<i>Borka + Ö del av Holmen</i>	14	4381	Hyltan	<i>Borås + Benareby + Hyltan + Höga Hallar</i>
21	7161	Holmsveden	<i>Holmsveden + Viken</i>	12	3445	Hyltarp	Hyltarp
				17	5725	Hynboholm	<i>Hynboholm + Grönäs</i>

Bilaga 2. Alfabetisk förteckning över småorter i hela riket (forts.)

Län	Små- ortskod	Namn, delnamn	Uppslagsnamn i tabell 11	Län	Små- ortskod	Namn, delnamn	Uppslagsnamn i tabell 11
03	1117	Håbo:4	<i>Håbo:4</i>	12	3461	Hög	Hög
15	5061	Håbol	Håbol	14	4533	Höga	Höga
14	9601	Håby	Håby	14	4381	Höga Hallar	<i>Borås + Benareby + Hyltan + Höga Hallar</i>
21	7165	Häcksta	<i>Hovsätter + S del av Häcksta</i>	14	4497	Högaliden	<i>V del av Hassungared + Högaliden</i>
15	5065	Häcksvik	Häcksvik	21	7189	Högbo	<i>Högbo + Överby + Västanås</i>
13	4061	Håfors	Håfors	01	0833	Högdalen	<i>Österäng + Högdalen</i>
11	2925	Håkanryd	Håkanryd	09	2369	Högdarve	<i>Högdarve + Dede</i>
16	5429	Håkantorps	Håkantorps	01	0173	Högelund	<i>Rogendal + Högelund</i>
24	8589	Håkmark	Håkmark	14	4481	Högeröd	<i>Rävlanda + Högeröd</i>
24	8593	Håknäs	Håknäs	09	2437	Högklint	<i>Högklint + Nygårds</i>
13	4065	Håkulla	Håkulla	24	8597	Högland	Högland
07	1901	Håldala	<i>Lönashult + del av Håldala</i>	23	8157	Höglunda	Höglunda
23	8129	Hålland	Hålland	03	1121	Högsberga	<i>Ådalen + Högsberga</i>
03	0941	Hållnäs	Hållnäs	21	7449	Högsten	<i>Del av Vi + Högsten</i>
04	1201	Hållsta	Hållsta	17	5737	Högvalta	Högvalta
21	7169	Hållsta	Hållsta	13	4069	Högås	<i>Högås + Gundal</i>
21	7173	Hålsjö	<i>Hålsjö + Bästdal + del av Stensgårde</i>	11	2937	Höja	Höja
17	5733	Hån	Hån	17	5673	Höja	<i>Edsgatan + Höja + Björby + Gräsås</i>
23	8017	Hårbörsta	<i>Björnänge + del av Hårbörsta</i>	01	0333	Höje	<i>Hälgesta + Höje</i>
14	9605	Hårleby	Hårleby	17	5741	Höje	Höje
01	0329	Håsta hage	Håsta hage	03	0949	Hökhuvud	Hökhuvud
12	3449	Håstad	Håstad	20	6581	Hökviken	Hökviken
21	7177	Häcklinge	Häcklinge	11	2941	Hökön	Hökön
03	0945	Häggeby	<i>Häggeby + Vreta</i>	12	3465	Hököpinge kyrkby	Hököpinge kyrkby
23	8133	Häggsjövik	Häggsjövik	16	5433	Hönsa	Hönsa
11	2929	Häglinge	Häglinge	13	4073	Hönsaryd	Hönsaryd
15	5069	Häggen	<i>Häggen + Flykanäs</i>	06	1717	Höreda	Höreda
23	8137	Hägra	<i>Hägra + Fannbyn</i>	11	2945	Hörja	Hörja
08	2129	Hälgenäs	Hälgenäs	18	6089	Hörken	Hörken
01	0333	Hälgesta	<i>Hälgesta + Höje</i>	06	1721	Hörle	Hörle
11	2933	Häljalt	Häljalt	22	7701	Hörningsholm	Hörningsholm
12	3453	Häljaröd	Häljaröd	24	8601	Hössjö	<i>Del av Hössjö</i>
14	4525	Häljeröd	Häljeröd	24	8603	Hössjö	<i>Del av Hössjö</i>
20	6425	Hällbo	<i>Bispbergshyttan + Kalarbo + Hällbo</i>	15	5085	Hössna	Hössna
21	7181	Hällbo	Hällbo	14	4537	Hövik	<i>Hövik + Berga</i>
14	9593	Hälleback	Hälleback	20	6585	Ickorrboten	Ickorrboten
23	8145	Hällesjö	Hällesjö	21	7193	Idenor	Idenor
14	4529	Hällestrand	Hällestrand	25	9121	Idivuoma	Idivuoma
20	6681	Hällsarvet	<i>Lindan + Baggarvet + Hällsarvet</i>	20	6949	Idre	Idre
15	5073	Hälltorp	<i>Hälltorp + del av Heden</i>	20	6589	Igeltjärna	<i>Del av Igeltjärna + del av Brovallen</i>
23	8149	Härke	Härke	14	4541	Iglatjärnet	Iglatjärnet
22	7953	Härnösand:8	<i>Härnösand:8</i>	11	2949	Ignaberga	Ignaberga
14	4507	Härryda:8	<i>Härryda:8</i>	20	6577	Ilbäcken	<i>Hulån + Ilbäcken</i>
14	4531	Härryda:9	<i>Härryda:9</i>	01	0345	Ilända	Ilända
14	9597	Härön	Härön	21	7197	Ina	<i>Ina + Sund</i>
11	2861	Hässleholm:3	<i>Hässleholm:3</i>	01	0349	Ingaröstrand	Ingaröstrand
21	7185	Hästbo	Hästbo	12	3469	Ingelstorp	Ingelstorp
16	5317	Hästebäcken	<i>Björnhult + Grönestad + Hästebäcken</i>	14	4545	Ingetorp	<i>Ingetorp + Tolleröd</i>
01	0665	Hästängsudd	<i>Hästängsudd + del av tätorten Svinninge</i>	10	2641	Inglatorp	Mältan
01	0337	Häverö	Häverö	17	5745	Ingmår	<i>Gunnarsby + Ingmår</i>
				20	6593	Ingvallsbenning	<i>Ingvallsbenning + Lerbo</i>
				25	9125	Innanbäcken	Innanbäcken

Bilaga 2. Alfabetisk förteckning över småorter i hela riket (forts.)

Län	Små- ortskod	Namn, delnamn	Uppslagsnamn i tabell 11	Län	Små- ortskod	Namn, delnamn	Uppslagsnamn i tabell 11
14	4549	Inseros	Inseros	09	2441	Kappelshamn	Kappelshamn
17	5681	Intaket	Fiskevik + Bråten + Intaket	19	6293	Karbenning	Karbenning
22	7705	Invik	Invik	03	1101	Karby	Karby
03	1133	Isgrena	Åloppe + Isgrena	13	4089	Karl Gustav	Karl Gustav
10	2645	Istaby	Istaby	08	2137	Karlevi	Karlevi
12	3473	Janstorp	Janstorp	05	1445	Karlsby	Karlsby
20	6597	Jobsbo	Jobsbo + Marleberg	20	6493	Karlsbyheden	Karlsbyheden + Finngärdet + del av
21	7085	Jobsmyra	Fredriksfors + Jobsmyra + S del av Gåsbacka				Karlsbyn
25	9129	Jockfall	Jockfall	24	8617	Karlsbäck	Karlsbäck
21	7201	Johannesberg	Johannesberg	06	1725	Karlsfors	Karlsfors
13	4081	Johansfors	Johansfors	10	2657	Karlshamn:2	Karlshamn:2
23	8165	Jormvattnet	Jormvattnet	10	2649	Karlskrona:1	Karlskrona:1
23	8167	Joxåsen	Del av Gärde + Joxåsen + del av Botåsen	10	2681	Karlskrona:2	Karlskrona:2
19	6289	Jugansbo	Jugansbo	01	0365	Karlskär	Karlskär
25	9133	Juhonpieti	Juhonpieti + Erkheikki	05	1389	Karlsskog	Karlsskog
16	5437	Jula	Jula	01	0369	Karlsudd	Karlsudd
20	6601	Jularbo	Jularbo	20	6733	Karlsvik	Olsbacka + Åkern + Karlsvik
20	6605	Jäder	Jäder	25	9161	Karlsvik	Karlsvik
03	0957	Jädra	Kivinge + Kumla + Jädra	01	0373	Karlsängen	Karlsängen
12	3537	Jägersbo	Sätöfta hed + Ljungstorp + Jägersbo	19	6297	Karmansbo	Karmansbo
20	6549	Jägra	Gärdås + Jägra	11	2957	Karsholm	Karsholm
08	2133	Jämserum	Jämserum	13	4093	Karsjö	Karsjö + Kärra
25	9137	Jänkisjärvi	Jänkisjärvi	12	3481	Karups sommarby	Karups sommarby
12	3477	Järavallen	Järavallen	15	5089	Kasenberg	Kasenberg
20	6417	Järgarvet	Bergsgården + Järgarvet	24	8621	Kassjö	Kassjö
22	7709	Järkvissle	Järkvissle	09	2445	Katthammarvik	Katthammarvik
18	6093	Järle	Järle	25	9165	Kaunisvaara	Kaunisvaara
13	4085	Järlöv	Järlöv + Fageråkra	23	8173	Kaxås	Kaxås
18	6097	Järnboås	Järnboås	19	6301	Kerstinbo	Kerstinbo
17	5749	Järnskog	Järnskog	11	2961	Kiaby	Kiaby
20	6609	Järnsta	Järnsta	25	9169	Kieksiäisvaara	Kieksiäisvaara
11	2953	Järrestad	Järrestad	18	6105	Kil	Kil
24	8609	Järvsjö	Järvsjö	04	1213	Kila	Kila
25	9145	Järvträsk	Järvträsk	19	6305	Kila	Kila
07	1887	Jät	Del av Jät	11	2965	Killebäckstorp	Killebäckstorp
06	1789	Jönköping:2	Jönköping:2	08	2141	Killingeholm	Killingeholm
06	1729	Jönköping:3	Jönköping:3	16	5441	Kinne-Kleva	Kinne-Kleva
25	9149	Kaalasjärvi	Kaalasjärvi	14	4557	Kippholmen	Kippholmen
01	0361	Kagghamra	Kagghamra	04	1217	Kisäng	Kisäng
25	9153	Kainulasjärvi	Kainulasjärvi	20	6673	Kittan	Liden + Kittan
20	6425	Kalarbo	Bispbergshyttan + Kalarbo + Hällbo	03	0957	Kivinge	Kivinge + Kumla + Jädra
04	1193	Kalkbrottsvillorna	Kalkbrottsvillorna	24	8625	Klabböle	Klabböle
04	1205	Kalkudden	Kalkudden	01	0377	Klacknäset	Björnömalmen + Klacknäset
23	8169	Kall	Kall	21	7205	Klapparvik	Klapparvik + Malenedal
25	9157	Kallax	Kallax	12	3485	Klasaröd	Klasaröd
17	5677	Kallerud	Fensbol + del av Kallerud	20	6613	Klenshyttan	Klenshyttan
08	2025	Kalmar:1	Kalmar:1	03	0961	Klev	Klev
14	4553	Kalvsund	Kalvsund	14	4559	Klevedalen	Klevedalen + Dammen
24	8613	Kalvträsk	Kalvträsk	24	8629	Klimpfjäll	Klimpfjäll
14	4385	Kamperöd	Berg + Skogen + Kampe- röd	22	7561	Klingsta	Klingsta + Berge + del av Allsta
04	1209	Kanntorp	Kanntorp	09	2449	Klinte	Klinte
				11	2997	Klippan:1	Klippan:1
				18	6109	Klockhammar	Klockhammar

Bilaga 2. Alfabetisk förteckning över småorter i hela riket (forts.)

Län	Små- ortskod	Namn, delnamn	Uppslagsnamn i tabell 11	Län	Små- ortskod	Namn, delnamn	Uppslagsnamn i tabell 11
23	8177	Kluk	Kluk	23	8193	Krångede	Krångede
24	8633	Klutmark	Klutmark	23	8045	Krångede	<i>Del av Döviken + del av Krångede</i>
13	4097	Kläppa	Kläppa	03	0969	Krægga	Krægga
24	8769	Kläppen	<i>Kläppen + del av Ragvaldsträsk</i>	09	2453	Kräklingbo	Kräklingbo
23	8181	Klövsjö	Klövsjö	05	1457	Kränge	Kränge
24	8637	Knaften	Knaften	22	7713	Kubbe	<i>Kubbe + Norrfjärke</i>
20	6617	Kniva	Kniva	10	2669	Kuggeboda	<i>Kuggeboda + Lunnatorp</i>
10	2653	Knutsberg	Knutsberg	25	9181	Kuivakangas	<i>Kuivakangas + Pudas</i>
12	3489	Knutstorp	Knutstorp	25	9185	Kukkola	Kukkola
23	8037	Knytta	<i>Fillsta + Knytta + Böle</i>	15	5113	Kullasand	Kullasand
22	7827	Knävland	<i>Knävland + del av Päläng</i>	01	0209	Kullen	<i>Fiskarhagen + Kullen + Draget</i>
14	4709	Knös	<i>Skårtorp + Knös</i>	20	6637	Kullsveden	Kullsveden
17	5965	Kolbotten	<i>Västra Jössefors + Kolbot- ten</i>	14	4573	Kulperöd	Kulperöd
25	9173	Koler	Koler	03	0957	Kumla	<i>Kivinge + Kumla + Jädra</i>
15	5101	Kollanda	Kollanda	12	3501	Kungabacken	Kungabacken
20	6621	Kolpebo	Kolpebo	13	4017	Kungsbacka:1	<i>Forsbäck + Kungsbacka:1</i>
21	7357	Kolsta	<i>Skensta + Kolsta</i>	13	4249	Kungsbacka:10	<i>Kungsbacka:10</i>
05	1449	Kolstorp	Kolstorp	13	4181	Kungsbacka:11	<i>Kungsbacka:11</i>
20	6625	Kolviken	<i>Kolviken + Kölnäs</i>	13	3961	Kungsbacka:12	<i>Kungsbacka:12</i>
25	9177	Kopparnäs	Kopparnäs	13	4077	Kungsbacka:13	<i>Kungsbacka:13</i>
04	1225	Koppartorp	Koppartorp	13	3981	Kungsbacka:6	<i>Kungsbacka:6</i>
13	4101	Kornhult	Kornhult	13	4105	Kungsbacka:9	<i>Kungsbacka:9</i>
10	2661	Korsanäs	Korsanäs	01	0393	Kungsberga	Kungsberga
03	0965	Korsbacken	Korsbacken	21	7213	Kungsgården	<i>Kungsgården + Fors</i>
16	5445	Korsgården	Korsgården	16	5449	Kungslena	Kungslena
20	6629	Korsheden	<i>Korsheden + Blomsteränget</i>	22	7717	Kungsnäs	Kungsnäs
05	1453	Korskrog	Korskrog	14	4577	Kungsviken	Kungsviken
20	6633	Korskrogen	Korskrogen	12	3505	Kurland	Kurland
03	1103	Korsnäs	Korsnäs	03	0937	Kvarnbo	<i>Starbo + Kvarnbo</i>
23	8185	Korsta	<i>Korsta + Prästlägden</i>	20	6641	Kvarntäkt	Kvarntäkt
14	4561	Kovikshamn	Kovikshamn	05	1461	Kvarnvik	Kvarnvik
01	0385	Koviksudde	<i>Koviksudde + Skeviks- strand</i>	24	8641	Kvarnåsen	Kvarnåsen
21	7209	Kramsta	Kramsta	05	1465	Kvarsebo	Kvarsebo
11	2969	Krika	Krika	08	2149	Kvilla	Kvilla
14	4565	Kristevik	<i>V del av Kristevik + del av Sund</i>	14	4581	Kville	Kville
10	2665	Kristianopel	Kristianopel	14	4585	Kvillehed	Kvillehed
11	3205	Kristianstad:1	<i>Kristianstad:1</i>	18	6113	Kvinnersta	Kvinnersta
17	5919	Kristinehamn:1	<i>Kristinehamn:1</i>	18	6177	Kvistbro	Kvistbro
15	5105	Kristinelund	Kristinelund	12	3509	Kvistofta	Kvistofta
01	0389	Krogsta	Krogsta	20	6645	Kyna	<i>Kyna + Tomnäs</i>
15	5109	Krok	Krok	23	8197	Kyrktåsjö	<i>Kyrktåsjö</i>
14	4569	Kroken	<i>Krokstrand + Kroken</i>	12	3513	Kyrkbacken	Kyrkbacken
24	8639	Kroksjö	<i>Del av Kroksjö</i>	20	6649	Kyrkberget	Kyrkberget
14	4569	Krokstrand	<i>Krokstrand + Kroken</i>	22	7721	Kyrkdal	Kyrkdal
23	8189	Krokvåg	Krokvåg	15	5269	Kyrkeby	<i>Ballabo + Kyrkeby</i>
07	1925	Kronoberg	Kronoberg	14	4589	Kyrkesund	Kyrkesund
14	4457	Krontofta	<i>Delar av Apelröd + Starrkärr + Krontofta</i>	17	5753	Kyrknäs	Kyrknäs
12	3497	Krågeholm	Krågeholm	13	4341	Kyrkotorp	Kyrkotorp
14	4513	Kråkedal	<i>Hjälteby + Kråkedal + del av Sundsby</i>	25	9189	Kåbdalis	Kåbdalis
08	2145	Kråksmåla	Kråksmåla	24	8645	Kåddis	Kåddis
				14	4409	Kåkenäs	<i>Delar av Kåkenäs och Nösnäs</i>
				14	4701	Kållen	<i>Signehög + Nedre Bäck + Kållen</i>
				18	6121	Kårberg	Kårberg

Bilaga 2. Alfabetisk förteckning över småorter i hela riket (forts.)

Län	Små- ortskod	Namn, delnamn	Uppslagsnamn i tabell 11	Län	Små- ortskod	Namn, delnamn	Uppslagsnamn i tabell 11
21	7221	Kårböle	Kårböle	18	6161	Latorp	Latorp
08	2153	Kåremo	Kåremo	25	9217	Lauker	Lauker
22	7725	Kårsta	<i>Kårsta + Kävsta + Harvom</i>	24	8657	Lavsjö	Lavsjö
20	6653	Kårtäkt	Kårtäkt	24	8661	Laxbäcken	Laxbäcken
12	3517	Kåseberga	Kåseberga	04	1233	Laxne	Laxne
20	6657	Kåtilla	<i>S del av Kåtilla</i>	23	8209	Laxsjö	Laxsjö
13	4109	Källekärr	<i>Södergården + Källekärr + Bäck</i>	25	9221	Leipojärvi	Leipojärvi
12	3521	Källesjö	Källesjö	03	0981	Lejsta	Lejsta
14	4505	Källeviken	<i>N del av Heestrand = Rådalen + Källeviken</i>	15	5129	Lekstorp	<i>Lekstorp + del av Aggetorp</i>
15	5257	Källhult	<i>Varvhult + Slättaryd + Källhult</i>	15	5133	Lekvall	Lekvall
11	2973	Källna	Källna	17	5757	Lekvattnet	Lekvattnet
13	4113	Källsjö	Källsjö	20	6593	Lerbo	<i>Ingvallsbenning + Lerbo</i>
21	7225	Källsjön	Källsjön	18	6125	Lerbäck	Lerbäck
15	4917	Källäng	<i>Källäng + Backäckra</i>	11	2977	Lerbäckshult	Lerbäckshult
25	9193	Kälsjärv	Kälsjärv	12	3525	Lerhamn	Lerhamn
14	4593	Kämpersvik	Kämpersvik	13	4129	Lerkil	Lerkil
14	4597	Käringön	Käringön	15	5221	Lerum:1	<i>Lerum:1</i>
13	4093	Kärra	<i>Karsjö + Kärra</i>	15	5045	Lerum:6	<i>Lerum:6</i>
13	4153	Kärra	<i>Löftaskog + Kärra</i>	01	0405	Lervik	<i>Lervik + Brevik + del av Ättarö</i>
13	4121	Kärradal	Kärradal	18	6197	Lerviken	Lerviken
19	6309	Kärsta	<i>Kärsta + Bredsdal</i>	22	7765	Lerviken	<i>Lerviken + Myrbodarna + Vikarbodarna + Skatan</i>
10	2677	Kättilsmåla	Kättilsmåla	18	6129	Lerången	<i>Lerången + Bäck</i>
05	1473	Kättinge	Kättinge	17	5761	Letafors	Letafors
12	3901	Kävlinge:1	<i>Kävlinge:1</i>	09	2457	Levide	Levide
22	7725	Kävsta	<i>Kårsta + Kävsta + Harvom</i>	04	1237	Lid	Lid
17	5621	Köla	<i>Adolfors + Köla</i>	15	4933	Lida	<i>Edshult + Hulskog + Lida + Bäck</i>
03	0975	Kölinge	<i>Del av Kölinge</i>	01	0409	Lidatorp	Lidatorp
20	6625	Kölnäs	<i>Kolviken + Kölnäs</i>	14	4673	Liden	<i>Råssö + Sandbackarna + Liden + Gatelid</i>
22	7729	Kölsillre	Kölsillre	20	6673	Liden	<i>Liden + Kittan</i>
19	6313	Kölsta	Kölsta	24	8665	Liden	Liden
01	0397	Köpmanholm	Köpmanholm	22	7585	Lidensboda	<i>Boda + Lidensboda</i>
14	4601	Köpstadsö	Köpstadsö	16	5393	Lidköping:1	<i>Lidköping:1</i>
15	5117	Köttkulla	Köttkulla	07	1893	Lidnäs	Lidnäs
23	8201	Kövra	Kövra	16	5457	Lidängen	Lidängen
16	5453	Lagerfors	Lagerfors	17	5765	Liljedal	Liljedal
03	0977	Lagga	Lagga	15	5121	Lilla Bosnäs	Lilla Bosnäs
15	5125	Lagmansholm	Lagmansholm	12	3529	LillaLomma	LillaLomma
04	1229	Lagnöviken	Lagnöviken	20	6677	Lilla Snöån	Lilla Snöån
13	4117	Laholm:1	<i>Laholm:1</i>	01	0413	Lilla Stenby	Lilla Stenby
24	8649	Laiksjö	Laiksjö	13	4327	Lilla Sunnvära	<i>Åkraberg + Lilla Sunnvära</i>
25	9197	Lainio	Lainio	11	2981	Lillaskog	Lillaskog
25	9201	Lakaträsk	Lakaträsk	15	5137	Lillaskog	Lillaskog
01	0401	Landfjärden	<i>Landfjärden + Vreta</i>	15	4993	Lillebo	<i>Furuberg + Bennelyckan + Lillebo</i>
12	3737	Landskrona:2	<i>Landskrona:2</i>	14	4609	Lilleby	<i>Lilleby + Fåglevi</i>
23	8205	Landön	Landön	22	7937	Lillro	<i>Västerro + Lillro</i>
14	4605	Lanesund	<i>Lanesund + Svälte</i>	23	8213	Lillsjöhögen	<i>Sännsjölandet + del av Lillsjöhögen</i>
18	6001	Lannafors	<i>Tovetorp + Arvaby + Lannafors</i>	01	0417	Lillström	Lillström
25	9205	Lannavaara	Lannavaara	01	0421	Linanäs	Linanäs
25	9541	Lansjärv	Lansjärv	20	6681	Lindan	<i>Lindan + Baggarvet + Hällsarvet</i>
25	9209	Lantjärv	Lantjärv	13	4133	Lindberg	Lindberg
25	9213	Lappbäcken	Lappbäcken				
13	4125	Lastad	Lastad				
24	8653	Latikberg	Latikberg				

Bilaga 2. Alfabetisk förteckning över småorter i hela riket (forts.)

Län	Små- ortskod	Namn, delnamn	Uppslagsnamn i tabell 11	Län	Små- ortskod	Namn, delnamn	Uppslagsnamn i tabell 11
08	2157	Lindby	Lindby	03	0991	Lundsvedja	Lundsvedja
12	3533	Lindby	Lindby	19	6317	Lunger	<i>Lunger + Södra Lunger</i>
09	2465	Linde	Linde	22	7747	Lungsjön	Lungsjön
21	7229	Lindefallet	<i>Lindefallet + Östra Bölan</i>	17	5777	Lungsund	Lungsund
06	1733	Linderås	Linderås	13	4141	Lunnaberg	Lunnaberg
17	5769	Lindfors	Lindfors	10	2669	Lunnatorp	<i>Kuggeboda + Lunnatorp</i>
15	5289	Lindrum	Lindrum	14	9609	Lur	Lur
07	1897	Lindshammar	Lindshammar	01	0437	Lurudden	Lurudden
15	5141	Lindskogen	Lindskogen	12	3549	Lyby	Lyby
20	6685	Lindvallen	Lindvallen	06	1735	Lyckebergs sjukhem	Lyckebergs sjukhem
04	1241	Lindvreten	Lindvreten				Lyckebergs sjukhem
01	0425	Lingsberg	Lingsberg	11	3085	Lyckorna	<i>Ryet + Lyckorna</i>
05	1429	Linköping:1	<i>Linköping:1</i>	12	3277	Lydestad	<i>Magnihill + Lydestad</i>
18	6137	Linneback	Linneback	09	2473	Lye	Lye
14	4465	Linnefjäll	<i>Gossbydal + Linnefjäll</i>	13	4145	Lynga kvarn	Lynga kvarn
23	8217	Linsell	Linsell	11	3001	Lyngby	Lyngby
25	9229	Liviöjärvi	Liviöjärvi	14	4357	Lyse	<i>Myrebo + Sanvik + Lyse</i>
11	2989	Ljungabolet	Ljungabolet	15	5149	Långared	Långared
12	3421	Ljungbacken	Ljungbacken	13	4149	Långaryd	Långaryd
13	4137	Ljungby	Ljungby	17	5781	Långban	Långban
23	8221	Ljungdalen	Ljungdalen	21	7233	Långbro	<i>Trönö + Långbro</i>
11	3065	Ljunglyckorna	<i>Raskarum + Ljunglyckorna</i>	18	6141	Långbyn	Långbyn
12	3537	Ljungstorp	<i>Sätöfta hed + Ljungstorp + Jägersbo</i>	14	4769	Långekärr	<i>Gullfjäll + Långekärr + Sunna</i>
20	6405	Ljusdal	<i>Aspeboda + Ljusdal + Storgården + Nygården +</i>	08	2161	Långemåla	Långemåla
22	7733	Ljustorp	Ljustorp	14	4617	Långesjö	Långesjö
24	8669	Ljusvattnet	Ljusvattnet	21	7237	Långhed	<i>Näsbyn + Ö del av Långhed</i>
22	7737	Lo	<i>Lo + Fröksmon</i>	08	2165	Långlöt	Långlöt
12	3541	Lockarp	Lockarp	21	7241	Långnäs	<i>Långnäs + Tjärnäs</i>
05	1477	Loddbby	Loddbby	03	0993	Långsand	Långsand
05	1481	Loddbynäset	Loddbynäset	20	6877	Långsjö	<i>Långsjö + Västansjö + Hovgården + Skärsjö</i>
23	8225	Lofsdalen	Lofsdalen	24	8677	Långsjöby	Långsjöby
25	9233	Lomträsk	Lomträsk	24	8673	Långsjöby	Långsjöby
08	2361	Lopperstad	<i>Åkerby + Lopperstad</i>	25	9245	Långträsk	Långträsk
11	2993	Loshult	Loshult	25	9101	Långträsk	<i>Fällträsk + del av Långträsk</i>
16	5469	Lovene	Lovene	24	8681	Långviken	Långviken
25	9237	Lovikka	Lovikka	23	8229	Långå	Långå
01	0429	Lovö Prästvik	<i>Strömdal + Lovö Prästvik</i>	14	4621	Låssby	Låssby
22	7741	Loön	<i>Loön + del av Hammarsön</i>	16	5473	Låstad	Låstad
05	1485	Ludden	Ludden	03	0997	Läby	Läby
05	1489	Luddingsbo	<i>Luddingsbo + Snöveltorp</i>	05	1493	Lämmetorp	Lämmetorp
12	3545	Ludvigsborg	<i>Ludvigsborg + Röinge + Örnakärr + Enevången</i>	04	1245	Länna bruk	Länna bruk
01	0601	Lugnet	<i>Skälsmara + Lugnet</i>	04	1247	Läppe	Läppe
03	0985	Lugnet	Lugnet	17	5785	Lässerud	Lässerud
20	6689	Lumsheden	Lumsheden	04	1249	Lästringe	Lästringe
20	6693	Lund	<i>Lund + Gammelgård</i>	13	4153	Löftaskog	<i>Löftaskog + Kärra</i>
12	3833	Lund:1	<i>Lund:1</i>	07	1901	Lönashult	<i>Lönashult + del av Håldala</i>
12	3721	Lund:2	<i>Lund:2</i>	21	7243	Lörstrand	Lörstrand
12	3553	Lund:3	<i>Lund:3</i>	10	2685	Lösen	Lösen
01	0433	Lundby	Lundby	08	2169	Löt	Löt
03	0989	Lundby	<i>Lundby + Tibble</i>	19	6273	Lötudden	<i>Harkie + Råtstock + Vretbo + Lötudden + Roligheten</i>
14	4613	Lundby	Lundby				
22	7745	Lunde	Lunde				
08	2085	Lunds by	<i>Del av Gladhammar + Lunds by</i>	21	7245	Lövbacken	Lövbacken

Bilaga 2. Alfabetisk förteckning över småorter i hela riket (forts.)

Län	Små- ortskod	Namn, delnamn	Uppslagsnamn i tabell 11	Län	Små- ortskod	Namn, delnamn	Uppslagsnamn i tabell 11
23	8233	Lövberga	Lövberga	12	3565	Minnesberg	Minnesberg
15	5153	Lövekulle	Lövekulle	11	3009	Mjönäs	Mjönäs
12	3557	Lövestadby	Lövestadby	15	5165	Mjösund	<i>Mjösund + Västersjön</i>
01	0825	Lövholma	<i>Norrdal + Lövholma</i>	24	8697	Mjövattnet	Mjövattnet
15	5157	Lövholt	Lövholt	21	7265	Mo	Mo
24	8685	Lövliden	Lövliden	20	6757	Morsveden	<i>Rexbo + Morsveden + Svedjelund</i>
05	1497	Lövlund	Lövlund	21	7269	Morängsviken	Morängsviken
21	7249	Lövriset	Lövriset	22	7753	Mosjö	Mosjö
04	1253	Lövsta	Lövsta	17	5801	Mossberg	Mossberg
03	1001	Lövstabruk	Lövstabruk	14	4837	Mossen	<i>Mossen + Mosskullen</i>
17	5789	Lövstaholm	Lövstaholm	14	4837	Mosskullen	<i>Mossen + Mosskullen</i>
06	1737	Lövås	Lövås	05	1569	Motala:1	<i>Motala:1</i>
20	6697	Maggås	Maggås	24	8701	Mullsjö	Mullsjö
11	3005	Maglehem	Maglehem	03	1005	Munga	<i>Munga + Väster-Ensta + Vida</i>
12	3277	Magnihill	<i>Magnihill + Lydestad</i>	19	6321	Munga	Munga
15	5161	Magra	Magra	22	7757	Munkbyn	<i>Del av Munkbyn + del av Munkbysjön</i>
21	7205	Malenedal	<i>Klapparvik + Malenedal</i>	22	7757	Munkbysjön	<i>Del av Munkbyn + del av Munkbysjön</i>
05	1501	Malexander	Malexander	12	3569	Munkebäck	Munkebäck
24	8689	Malgovik	Malgovik	01	0457	Munsö	Munsö
25	9505	Malmberget	Malmberget	25	9277	Muodoslompolo	Muodoslompolo
04	1257	Malmby	Malmby	25	9281	Murjek	Murjek
12	3493	Malmö:2	<i>Malmö:2</i>	22	7761	Myckelgensjö	Myckelgensjö
12	3753	Malmö:3	<i>Malmö:3</i>	03	1009	Myrbo	Myrbo
01	0441	Malsta	Malsta	22	7765	Myrbodarna	<i>Lerviken + Myrbodarna + Vikarbodarna + Skatan</i>
21	7253	Malsta	Malsta	23	8249	Myre	Myre
17	5797	Mangskog	Mangskog	14	4357	Myrebo	<i>Myrebo + Sanvik + Lyse</i>
25	9249	Maran	<i>Maran + Skatan + Östambäck</i>	20	6705	Myrheden	Myrheden
16	5477	Marbogården	Marbogården	01	0609	Myrängen	<i>Smedsbol + Rysstorpet + Myrängen</i>
13	4157	Marbäck	Marbäck	08	2177	Mysinge	<i>Mysinge + Bengtstorp</i>
07	1905	Marhult	Marhult	08	2181	Mysingsö	Mysingsö
23	8237	Marieby	Marieby	14	4625	Myterna	<i>Myterna + Svankällan</i>
01	0445	Mariedal	Mariedal	21	7273	Måga	<i>Måga + Rolfhamre</i>
16	5481	Mariedal	Mariedal	24	8705	Mångbyn	<i>Mångbyn + del av Bodan</i>
18	6145	Mariedamm	Mariedamm	25	9285	Månsbyn	Månsbyn
16	5565	Mariestad:1	<i>Mariestad:1</i>	15	5169	Månstad	Månstad
18	6149	Mark	Mark	12	3573	Månstorp	Månstorp
25	9253	Markitta	Markitta	23	8257	Månsåsen	Månsåsen
20	6597	Marleberg	<i>Jobsbo + Marleberg</i>	15	5173	Mårdaklev	Mårdaklev
06	1741	Marås	Marås	18	6153	Mårdshyttan	Mårdshyttan
05	1505	Maspelösa	Maspelösa	23	8261	Mårdsjö	Mårdsjö
25	9257	Masugnsbyn	Masugnsbyn	21	7277	Mårtsbo	Mårtsbo
25	9265	Mattila	Mattila	21	7401	Måsta	<i>Sörrå + Måsta + Björka</i>
23	8241	Mattmar	Mattmar	04	1265	Mälarbaden	Mälarbaden
10	2765	Matvik	<i>Vettekulla + del av Matvik</i>	04	1321	Mälarbaden	<i>Torshälla huvud + del av Mälarbaden</i>
12	3561	Mellan-Grevie	Mellan-Grevie	01	0789	Mälsta	<i>Vallentuna:2</i>
21	7261	Mellanfjärden	Mellanfjärden	10	2641	Mältan	Mältan
25	9269	Mellanström	Mellanström	03	1013	Märsön	Märsön
16	5485	Mellby	Mellby	13	4161	Mästocka	Mästocka
08	2173	Mellböda	<i>Del av Böda + Mellböda</i>	10	2689	Möcklö	Möcklö
04	1261	Merlänna	Merlänna	12	3577	Möllevången	Möllevången
25	9273	Mertajärvi	Mertajärvi				
24	8693	Meselefors	Meselefors				
25	9225	Mettä Dokkas	Mettä Dokkas				
22	7749	Midskogsbron	Midskogsbron				
01	0453	Mikaelsgården	Mikaelsgården				
17	5901	Millmark	<i>Sörmark + Millmark</i>				

Bilaga 2. Alfabetisk förteckning över småorter i hela riket (forts.)

Län	Små- ortskod	Namn, delnamn	Uppslagsnamn i tabell 11	Län	Små- ortskod	Namn, delnamn	Uppslagsnamn i tabell 11
17	5805	Mölnbacka	Mölnbacka				<i>Norra Bråne</i>
19	6325	Mölnortorp	Mölnortorp	12	3589	Norra Grönby	Norra Grönby
08	2365	Mönsterås:1	<i>Mönsterås:1</i>	25	9493	Norra Gäddvik	Norra Gäddvik
01	0461	Mörby	Mörby	16	5493	Norra Härene	Norra Härene
10	2693	Mörby	<i>Mörby + del av Siretorp</i>	24	8605	Norra Innervik	Norra Innervik
08	2285	Mörbylånga:4	<i>Mörbylånga:4</i>	21	7217	Norra kyrkbyn	<i>Arbrå + Norra kyrkbyn</i>
10	2697	Mörrums Ryd	<i>Mörrums Ryd + del av Forneboda</i>	20	6721	Norra Kättbo	Norra Kättbo
08	2185	Mörtfors	Mörtfors	01	0473	Norra Lagnö	Norra Lagnö
01	0777	Mörtnäs	Mörtnäs	21	7289	Norra Långhed	<i>Silfors + Norra Långhed + V del av Långhed</i>
22	7917	Mörtsal	<i>Veda + del av Mörtsal</i>	08	2189	Norra Möckleby	Norra Möckleby
01	0465	Mörtviken	Mörtviken	01	0501	Norra Nånö	Norra Nånö
25	9097	Mörön	Mörön	12	3593	Norra Rörum	Norra Rörum
12	3581	Nabben	Nabben	25	9501	Norra Tallvik	Norra Tallvik
22	7773	Naggen	Naggen	22	7913	Norra Vattjom	<i>Norra Vattjom + Rude</i>
25	9293	Nattavaara	Nattavaara	12	3597	Norra Vram	Norra Vram
25	9289	Nattavaara by	Nattavaara by	20	6965	Norra Västansjö	Norra Västansjö
03	1025	Navesta	<i>Ramstalund + Navesta</i>	20	6725	Norrbo	Norrbo
20	6905	Nedernora	<i>Uppbo + Nedernora</i>	21	7409	Norrbo	<i>Delar av Söräng + Norrbo + Bodåker</i>
14	4701	Nedre Bäck	<i>Signehög + Nedre Bäck + Kållen</i>	24	8717	Norrbyberg	Norrbyberg
17	5821	Nedre Rackstad	<i>Nedre Rackstad + Holm</i>	21	7297	Norrbyn	Norrbyn
22	7777	Nedre Strömnäs	Nedre Strömnäs	24	8721	Norrbyn	Norrbyn
24	8709	Nedre Åbyn	Nedre Åbyn	01	0825	Norrdal	<i>Norrdal + Lövholma</i>
20	6997	Nedre Österfors	Nedre Österfors	22	7713	Norrfjärke	<i>Kubbe + Norrfjärke</i>
25	9297	Neistenkangas	Neistenkangas	24	8725	Norrfors	Norrfors
24	8713	Nerbyn	Nerbyn	22	7785	Norrfällsviken	<i>Del av Norrfällsviken + Hamnslåtten</i>
14	4629	Nereby	Nereby	08	2193	Norrhult	Norrhult
14	4629	Nerebyskogen	Nereby	25	9313	Norriån	Norriån
01	0469	Nibble	Nibble	05	1605	Norrköping:2	<i>Norrköping:2</i>
09	2381	Nickarve	<i>Björges + Nickarve</i>	05	1521	Norrköping:3	<i>Norrköping:3</i>
20	6453	Nickarvet	<i>Bondarvet + Nickarvet + del av Kolarbo</i>	05	1567	Norrköping:4	<i>Norrköping:4</i>
25	9301	Niemisel	Niemisel	24	8729	Norrlångträsk	Norrlångträsk
11	2825	Nilstorp	<i>Åmanäs + Nilstorp</i>	04	1273	Norrlänna	Norrlänna
23	8265	Nilsvallen	Nilsvallen	14	9613	Norrmannebo	Norrmannebo
13	4165	Nissaström	Nissaström	24	8733	Norrmjöle	Norrmjöle
20	6709	Nittsjö	Nittsjö	22	7789	Norrstig	<i>Norrstig + Saltvik</i>
11	3017	Nogersund	Nogersund	01	0649	Norrsunda	<i>Styrsvik + Norrsunda</i>
14	4641	Nolvik	Nolvik	01	0449	Norrtälje:1	<i>Norrtälje:1</i>
14	4633	Nolviks kile	Nolviks kile	01	0785	Norrtälje:4	<i>Norrtälje:4</i>
13	4169	Norby	<i>Norby + Torås</i>	01	0539	Norrtälje:5	<i>Norrtälje:5</i>
14	4637	Nord-Koster	<i>Nord-Koster + Duvnäs</i>	01	0477	Norrvrå	Norrvrå
12	3585	Nordanå	Nordanå	23	8273	Norråker	Norråker
22	7781	Nordanås	<i>Skärpe + del av Nordanås</i>	01	0481	Norränge	<i>Råby + Norränge</i>
23	8269	Norderåsen	Norderåsen	01	0485	Norrö	Norrö
15	5177	Nordkroken	Nordkroken	20	6729	Norsbo	Norsbo
20	6509	Nordåker	<i>Gagnefsbyn + Nordåker</i>	01	0489	Norsborgs vattenverk	Norsborgs vattenverk
20	6713	Noret	Noret				Norsborgs vattenverk
05	1509	Normlösa	Normlösa	15	5241	Norsesund	<i>Sundet + Norsesund + Alingsås:2</i>
20	6717	Norr Amsberg	Norr Amsberg	24	8737	NorsjövalLEN	NorsjövalLEN
18	6157	Norra Allmänningbo	Allmänningbo	03	0909	Notholmen	<i>Getberget + Notholmen</i>
15	5181	Norra Björke	Norra Björke	14	4649	Nya Långenäs	Nya Långenäs
25	9305	Norra Bredåker	Norra Bredåker	04	1353	Nybble	<i>Del av Åsby + Nybble</i>
17	5641	Norra Bråne	<i>Brandsbol + Forsnäs +</i>	17	5809	Nybble	Nybble

Bilaga 2. Alfabetisk förteckning över småorter i hela riket (forts.)

Län	Små- ortskod	Namn, delnamn	Uppslagsnamn i tabell 11	Län	Små- ortskod	Namn, delnamn	Uppslagsnamn i tabell 11
16	5501	Nybo	Nybo	08	2197	Odensvi	Odensvi
01	0793	Nyboda	Nyboda	11	3041	Oderljunga	Oderljunga
11	3021	Nybygget	Nybygget	08	2201	Oknö	Oknö
11	3025	Nybygget	Nybygget	13	4189	Okome	Okome
25	9317	Nybyn	Nybyn	24	8753	Olofsfors	Olofsfors
25	9321	Nybyn	Nybyn	20	6733	Olsbacka	<i>Olsbacka + Åkern + Karlsvik</i>
25	9325	Nybyn	Nybyn	11	3043	Olseröd	Olseröd
13	4179	Nyebro	Nyebro	20	6737	Olshyttan	<i>Olshyttan + Vibberbo</i>
11	3029	Nyehusen	Nyehusen	17	5813	Olsäter	Olsäter
20	6405	Nygården	<i>Aspeboda + Ljusdal + Storgården + Nygården + Högklint + Nygårds</i>	22	7817	Omne	Omne
09	2437	Nygårds		21	7309	Onsäng	Onsäng
01	0493	Nyhagen	Nyhagen	21	7313	Oppala	Oppala
22	7797	Nyhamn	Nyhamn	18	6169	Oppboga	Oppboga
24	8741	Nyhamn	Nyhamn	11	3045	Oppmanna	Oppmanna
23	8277	Nyhem	Nyhem	20	6741	Opsaheden	<i>Opsaheden + Tuvheden</i>
04	1185	Nyköping:2	<i>Nyköping:2</i>	23	8073	Optand	<i>Grytan + Optand</i>
22	7801	Nyliden	Nyliden	21	7317	Orbaden	Orbaden
11	3033	Nymö	Nymö	12	3605	Ormanäs	<i>Ormanäs + Stenskogen + Stanstorp</i>
25	9329	Nystrand	Nystrand	18	6173	Ormesta	Ormesta
01	0497	Nysättra	Nysättra	15	4909	Ornunga	<i>Asklanda + Ornunga</i>
24	8745	Nyåker	Nyåker	19	6329	Orresta	Orresta
09	2477	När	När	04	1281	Orrhammar	Orrhammar
04	1277	Närke	<i>Närke + Buskhyttegård</i>	01	0509	Ortalalund	Ortalalund
15	5185	Nårsbo	Nårsbo	21	7321	Oslättfors	Oslättfors
01	0157	Näs	<i>Drottningdal + Näs</i>	09	2481	Othem	Othem
14	4737	Näs	<i>Södra delen av Starrkärr + Näs</i>	09	2485	Othemars	Othemars
21	7301	Näs	Näs	17	5817	Ottebol	Ottebol
23	8281	Näs	Näs	16	5509	Otterstad	Otterstad
03	1017	Näsby	Näsby	23	8289	Ottsjö	Ottsjö
21	7305	Näsbyn	<i>Näsbyn + Bredåker</i>	22	7821	Ovansjö	Ovansjö
21	7237	Näsbyn	<i>Näsbyn + Ö del av Lång- hed</i>	23	8293	Oviken	Oviken
20	6773	Näset	<i>Rågsveden + Näset</i>	20	6745	Oxberg	Oxberg
06	1753	Näshult	Näshult	01	0513	Oxnö	Oxnö
22	7805	Näske	Näske	03	1021	Oxsätra	<i>Oxsätra + Sävastebo</i>
22	7945	Nässland	<i>Del av Nässland + Nässlandsbro + Kragom</i>	25	9333	Parkalompolo	Parkalompolo
22	7945	Nässlandsbro	<i>Del av Nässland + Nässlandsbro + Kragom</i>	21	7325	Parten	<i>Parten + Hov</i>
24	8749	Nästansjö	Nästansjö	08	2205	Pata Malm	Pata Malm
25	9241	Näsudden	<i>Näsudden + Berget</i>	24	8757	Pauträsk	Pauträsk
16	5505	Nätebäcken	Nätebäcken	24	8761	Pengfors	Pengfors
21	7345	Nätvik	<i>Saltvik + Nätvik + Enoksnäs</i>	24	8765	Penglund	Penglund
11	3037	Nävlinge	Nävlinge	24	8767	Pengsjö	Pengsjö
22	7697	Nävsta	<i>Hov + Nävsta</i>	03	1137	Persborg	Persborg
14	4409	Nösnäs	<i>Delar av Kåkenäs och Nösnäs</i>	11	3049	Perstorp	<i>Perstorp + Svenstorp</i>
15	5189	Nössemark	Nössemark	14	4657	Pinntorp	Pinntorp
14	4653	Nösund	Nösund	04	1283	Pipartorp	Pipartorp
10	2701	Nötabråne	Nötabråne	07	1909	Pjätteryd	Pjätteryd
22	7809	Nötblandet	Nötblandet	20	6749	Plintsberg	<i>N del av Plintsberg + Tällberg station</i>
01	0505	Oaxen	Oaxen	25	9337	Poikkijärvi	Poikkijärvi
23	8285	Ocke	Ocke	06	1757	Prinseryd	Prinseryd
				15	5193	Prässebo	Prässebo
				05	1513	Prästköp	Prästköp
				23	8185	Prästlägden	<i>Korsta + Prästlägden</i>
				22	7825	Prästmon	Prästmon
				25	9181	Pudas	<i>Kuivakangas + Pudas</i>

Bilaga 2. Alfabetisk förteckning över småorter i hela riket (forts.)

Län	Små- ortskod	Namn, delnamn	Uppslagsnamn i tabell 11	Län	Små- ortskod	Namn, delnamn	Uppslagsnamn i tabell 11
25	9341	Purnu	Purnu	01	0533	Ristomta	Ristomta
25	9261	Purra	Purra	01	0173	Rogendal	<i>Rogendal + Högelund</i>
25	9345	Pålberget	Pålberget	05	1529	Rogslösa	Rogslösa
04	1285	Påljungshage	Påljungshage	21	7333	Rogsta	Rogsta
25	9349	Pålsträsk	Pålsträsk	21	7273	Rolfhamre	<i>Måga + Rolfhamre</i>
22	7827	Påläng	<i>Knävländ + del av Påläng</i>	19	6273	Roligheten	<i>Harkie + Råtstock + Vretbo + Lötudden + Roligheten</i>
19	6333	Rabostan	Rabostan				
23	8297	Ragunda	Ragunda				
23	8301	Ragunda	Ragunda	09	2489	Rone	Rone
23	8081	Ragunda:2	<i>Ragunda:2</i>	09	2493	Ronehamn	Ronehamn
24	8769	Ragvaldsträsk	<i>Kläppen + del av Ragvaldsträsk</i>	10	2565	Ronneby:1	<i>Ronneby:1</i>
				10	2729	Ronneby:2	<i>Ronneby:2</i>
01	0517	Raksta	<i>Raksta + Solberga</i>	10	2577	Ronneby:3	<i>Ronneby:3</i>
06	1761	Ramkvilla	Ramkvilla	10	2709	Ronneby:5	<i>Ronneby:5</i>
11	3053	Rammsjö	Rammsjö	15	5273	Rosenberg	<i>Rosenberg + Åkerström</i>
11	3057	Rammsjöstrand	Rammsjöstrand	13	4199	Rosendal	<i>Sandkärr + del av Rosendal</i>
01	0521	Ramsdalen	Ramsdalen				
20	6753	Ramsnäs	Ramsnäs	01	0537	Roslags-Kulla	Roslags-Kulla
03	1025	Ramstalund	<i>Ramstalund + Navesta</i>	19	6337	Rosshyttan	Rosshyttan
22	7829	Ramsås	Ramsås	05	1533	Roxtuna	Roxtuna
11	3061	Ramsåsa	Ramsåsa	17	5833	Rud	<i>Rud + Ängen</i>
14	4661	Ranered	Ranered	17	5837	Rud	Rud
17	5825	Ransby	Ransby	22	7913	Rude	<i>Norra Vattjom + Rude</i>
17	5829	Ransäter	Ransäter	17	5841	Rudshult	<i>Tången + Rudshult + Östra Deje</i>
25	9353	Rantjärvi	Rantjärvi				
05	1517	Rappestad	Rappestad	08	2217	Ruggstorp	<i>Ruggstorp + del av Abbetorp</i>
11	3065	Raskarum	<i>Raskarum + Ljunglyckorna</i>				
11	3069	Ravlunda	Ravlunda	18	6181	Runnaby	Runnaby
24	8773	Renholmen	Renholmen	08	2221	Runsten	<i>Runsten + Björby</i>
24	8777	Renström	Renström	22	7833	Runsvik	Runsvik
01	0313	Rensättra	<i>Hasseludden + Skarpnäs + Rensättra</i>	14	4677	Rya	<i>Rya + Ryahed</i>
				14	4677	Ryahed	<i>Rya + Ryahed</i>
24	8781	Rentjärn	Rentjärn	06	1765	Ryd	Ryd
01	0841	Resarö	Resarö	07	1917	Rydet	Rydet
22	7769	Resele	Resele	11	3085	Ryet	<i>Ryet + Lyckorna</i>
08	2209	Resmo	<i>Resmo + Gyngelund</i>	12	3609	Ryngge	Ryngge
14	4665	Restenäs	Restenäs	20	6769	Ryssa	Ryssa
14	4669	Resö	Resö	25	9361	Ryssbält	Ryssbält
25	9357	Reveln	Reveln	01	0609	Rysstorpet	<i>Smedsbol + Rysstorpet + Myrängen</i>
20	6757	Rexbo	<i>Rexbo + Morsveden + Svedjelund</i>	05	1537	Rystad	Rystad
01	0525	Riala	Riala	21	7337	Råbacka	<i>Råbacka + Tjämnäs</i>
11	3073	Rickarum	Rickarum	01	0481	Råby	<i>Råby + Norränge</i>
01	0529	Rindö	Rindö	04	1289	Råby	Råby
21	7329	Ringa	Ringa	11	3093	Råby	Råby
10	2705	Ringamåla	Ringamåla	14	4505	Rådalen	<i>N del av Heestrand = Rådalen + Källeviken</i>
13	4193	Ringsegård	Ringsegård				
05	1525	Ringstorp	Ringstorp	15	5197	Rådanefors	Rådanefors
08	2213	Rinkaby	Rinkaby	17	5845	Rådom	Rådom
11	3077	Ripa	Ripa	22	7837	Rådom	Rådom
14	4693	Risbacka	<i>Sandsbacka + Risbacka</i>	12	3613	Råga Hörstad	Råga Hörstad
24	8785	Risbäck	Risbäck	20	6773	Rågsveden	<i>Rågsveden + Näset</i>
11	3081	Riseberga	Riseberga	14	4681	Rågårdsvik	Rågårdsvik
20	6761	Risheden	<i>Risheden + Valla</i>	13	4201	Råhagen	Råhagen
07	1913	Risinge	Risinge	01	0541	Rånäs	Rånäs
24	8789	Risliden	Risliden	22	7841	Råsmon	Råsmon
23	8245	Rissna	Rissna	14	4673	Råssö	<i>Råssö + Sandbackarna +</i>

Bilaga 2. Alfabetisk förteckning över småorter i hela riket (forts.)

Län	Små- ortskod	Namn, delnamn	Uppslagsnamn i tabell 11	Län	Små- ortskod	Namn, delnamn	Uppslagsnamn i tabell 11
			<i>Liden + Gatelid</i>	22	7973	Sand	<i>Del av Ön + del av Sand</i>
07	1921	Råstorp	Råstorp	04	1293	Sanda	Sanda
19	6273	Råtstock	<i>Harkie + Råtstock + Vretbo + Lötudden + Roligheten</i>	09	2497	Sanda	Sanda
01	0545	Räknäs	Räknäs	14	4673	Sandbackarna	<i>Råssö + Sandbackarna + Liden + Gatelid</i>
20	6777	Rämshyttan	Rämshyttan	03	1033	Sandby	Sandby
12	3617	Räng	Räng	03	0885	Sandby	<i>Finneråger + del av Sandby</i>
12	3621	Rängs Sand	Rängs Sand	08	2237	Sandby	Sandby
08	2229	Räpplinge	Räpplinge	10	2717	Sandbäck	<i>Del av Sandbäck + del av Agerum</i>
01	0549	Rättarboda	Rättarboda	08	2241	Sandbäckshult	Sandbäckshult
14	4481	Rävlanda	<i>Rävlanda + Högeröd</i>	24	8805	Sandfors	Sandfors
01	0553	Rävsnäs	Rävsnäs	01	0577	Sandhamn	Sandhamn
14	4873	Röd	<i>Rödmyren + del av Röd</i>	13	4205	Sandhamn	<i>Sandhamn + Görvik</i>
12	3625	Röddinge	Röddinge	15	5205	Sandkullen	<i>Sandkullen + Sågarehagen</i>
22	7845	Röde	<i>Röde + Båräng</i>	13	4199	Sandkärr	<i>Sandkärr + del av Rosen- dal</i>
14	4873	Rödmyren	<i>Rödmyren + del av Röd</i>	14	4693	Sandsbacka	<i>Sandsbacka + Risbacka</i>
16	5513	Rödån	Rödån	08	2249	Sandslätt	<i>Sandslätt + Hinsaryd</i>
24	8793	Rödånäs	Rödånäs	16	5521	Sandtorp	Sandtorp
24	8797	Rödåsel	Rödåsel	25	9433	Sandträsk	Sandträsk
12	3629	Röglå	Röglå	25	9309	Sandträskgården	Sandträskgården
12	3817	Rögla	<i>Tånga + Rögla</i>	13	4209	Sandvad	Sandvad
15	5033	Röhult	<i>Hjälmared + Röhult</i>	08	2253	Sandvik	Sandvik
06	1769	Röhälla	Röhälla	01	0581	Sandviken	Sandviken
12	3545	Röinge	<i>Ludvigsborg + Röinge + Örnakärr + Enevången</i>	12	3633	Sandåkra	Sandåkra
11	3097	Röke	Röke	14	4697	Sannäs	Sannäs
06	1773	Rökinge	<i>Rökinge + Busarp</i>	14	4357	Sanvik	<i>Myrebo + Sanvik + Lyse</i>
24	8801	Rökå	Rökå	12	3637	Satserup	Satserup
14	4685	Röra	Röra	25	9381	Sattajärvi	Sattajärvi
01	0565	Rörby	Rörby	10	2721	Saxemara	Saxemara
20	6781	Rörbäcksnäs	Rörbäcksnäs	18	6189	Saxhyttan	Saxhyttan
20	6785	Rörshyttan	Rörshyttan	20	6789	Saxhyttan	Saxhyttan
14	4687	Rösbo	<i>Göteborg:8</i>	24	8809	Saxnäs	Saxnäs
15	5201	Röshult	Röshult	12	3641	Saxtorp	Saxtorp
21	7341	Röste	Röste	11	3221	Segelstorpsstrand	<i>Ängelsbäcksstrand + Segelstorpsstrand</i>
23	8309	Rötviken	Rötviken	19	6345	Seglingsberg	Seglingsberg
15	5293	Sadelsten	<i>Östadkulle + Sadelsten</i>	22	7849	Sel	Sel
25	9489	Sahavaara	Sahavaara	17	5847	Semnebyn	<i>Semnebyn + del av Fjäll</i>
25	9365	Saittarova	Saittarova	19	6349	Sevalla	Sevalla
25	9369	Saivomuotka	Saivomuotka	13	4213	Sibbarp	Sibbarp
19	6341	Saladamm	<i>Saladamm + Åby</i>	01	0585	Sibble	Sibble
10	2713	Saleboda	Saleboda	14	4701	Signehög	<i>Signehög + Nedre Bäck + Källan</i>
12	3805	Sallerup	<i>Tullstorp + Sallerup + Sunnanå</i>	24	8813	Sikeå	Sikeå
25	9373	Salmis	Salmis	24	8817	Sikeåhamn	<i>Sikeåhamn + Brännstan</i>
16	5517	Salstad	Salstad	18	6193	Sikfors	Sikfors
01	0569	Saltarö	Saltarö	25	9385	Siknäs	Siknäs
14	4461	Saltebro	<i>Sponslätt + Saltebro</i>	23	8313	Sikås	Sikås
14	4689	Saltkällan	Saltkällan	21	7289	Silfors	<i>Silfors + Norra Långhed + V del av Långhed</i>
08	2233	Saltvik	Saltvik	17	5885	Sillerud	Sillerud
21	7345	Saltvik	<i>Saltvik + Nätvik + Enoksnäs</i>	17	5849	Sillingeby	<i>Gisslebyn + Sillingeby + Viksors</i>
22	7789	Saltvik	<i>Norrstig + Saltvik</i>	22	7853	Silre	Silre
01	0573	Saltå	Saltå				
25	9377	Sammakko	Sammakko				
18	6185	Samsala	Samsala				

Bilaga 2. Alfabetisk förteckning över småorter i hela riket (forts.)

Län	Små- ortskod	Namn, delnamn	Uppslagsnamn i tabell 11	Län	Små- ortskod	Namn, delnamn	Uppslagsnamn i tabell 11
20	6793	Silvhyttan	Silvhyttan	01	0385	Skeviksstrand	<i>Koviksudde + Skeviksstrand</i>
12	3645	Silvåkra	Silvåkra	13	4221	Skiftekärr	<i>Skiftekärr + Stockamad</i>
21	7349	Simeå	Simeå	06	1777	Skirö	Skirö
12	3649	Simlinge	Simlinge	24	8833	Skivsjön	Skivsjön
15	5213	Simmenäs	Simmenäs	22	7897	Skjollsta	<i>Ultrå + Skjollsta + del av Hanaberg</i>
20	6545	Simonsbo	<i>Täppan + Gubbo + Simonsbo</i>	13	4225	Skogaby	Skogaby
11	3013	Simrishamn:1	<i>Simrishamn:1</i>	14	4385	Skogen	<i>Berg + Skogen + Kamperöd</i>
01	0589	Singö	<i>Blekugnen + Singö + Solberga</i>	08	2261	Skoghult	<i>Hinshult + Skoghult</i>
13	4217	Sintorp	Sintorp	25	9389	Skogså	Skogså
10	2725	Siretorp	Siretorp	03	1037	Skolsta	Skolsta
10	2693	Siretorp	<i>Mörby + del av Siretorp</i>	20	6497	Skomsarby	<i>Fjäkelmyra + Skomsarby</i>
09	2501	Sjonhembacke	<i>Sjonhembacke + Haugbro</i>	22	7857	Skorped	Skorped
10	2773	Sjuhalla	<i>Del av Sjuhalla + del av Vrängö</i>	08	2245	Skorpetorp	Skorpetorp
10	2793	Sjuhalla	Sjuhalla	24	8837	Skravelsjö	Skravelsjö
12	3657	Sjöbo	<i>Del av Sjöbo + Svansjö sommarby</i>	14	9617	Skredsvik	Skredsvik
21	7351	Sjöbo	Sjöbo	05	1557	Skriketorp	Skriketorp
12	3653	Sjöbo:2	<i>Sjöbo:2</i>	11	3099	Skräddarödby	Skräddarödby
12	3957	Sjöbo:3	<i>Sjöbo:3</i>	22	7861	Skulnäs	<i>Bölen + Skulnäs</i>
24	8821	Sjöbotten	Sjöbotten	13	4177	Skummeslövsstrand	Skummeslövsstrand
14	4629	Sjöhed	Nereby	12	3669	Skumparp	Skumparp
21	7353	Sjökalla	<i>Berg + Sjökalla</i>	12	3671	Skurup:1	<i>Skurup:1</i>
14	4817	Sjöris	Sjöris	03	1041	Skuttungeby	Skuttungeby
15	4941	Skaftared	<i>Edsås + del av Skaftared</i>	18	6201	Skyllberg	Skyllberg
08	2257	Skaftet	<i>Skaftet + Falkemåla</i>	11	3105	Skyrup	Skyrup
14	4705	Skalhamn	Skalhamn	01	0597	Skå-Edeby	Skå-Edeby
20	6797	Skamhed	Skamhed	23	8317	Skålan	Skålan
20	6941	Skamhed	Skamhed	20	6809	Skålö	Skålö
24	8825	Skansholm	Skansholm	11	3109	Skånes Vårsjö	Skånes Vårsjö
16	5465	Skara:1	<i>Skara:1</i>	13	4229	Skår	Skår
16	5489	Skara:2	<i>Skara:2</i>	14	9585	Skår	Skår
20	6801	Skaraborg	Skaraborg	15	5217	Skår	Skår
17	5685	Skarbol	<i>Flogned + Skarbol</i>	12	3673	Skårby	Skårby
01	0313	Skarpnäs	<i>Hasseludden + Skarpnäs + Rensättra</i>	12	3677	Skåre	Skåre
01	0593	Skarpö	Skarpö	14	4709	Skårtorp	<i>Skårtorp + Knös</i>
24	8829	Skarvsjöby	Skarvsjöby	14	4645	Skäggered	Skäggered
25	9249	Skatan	<i>Maran + Skatan + Östansbäck</i>	14	4777	Skäggered	Skäggered
12	3661	Skateholm	<i>Skateholm + del av Beddingestrand</i>	11	2813	Skålderhus	Skålderhus
12	3665	Skatteberga	Skatteberga	14	4393	Skällsjöås	<i>Björöd + Skällsjöås</i>
05	1545	Skeda	Skeda	13	4233	Skällåkra	Skällåkra
14	4713	Skeddalen	Skeddalen	01	0601	Skälsmara	<i>Skälsmara + Lugnet</i>
05	1549	Skedet	Skedet	14	4721	Skändla	<i>Assmundtorp + Skändla</i>
07	1929	Skeen	Skeen	11	2985	Skäralid	Skäralid
21	7357	Skensta	<i>Skensta + Kolsta</i>	01	0781	Skärgårdsstad	Skärgårdsstad
05	1553	Skenäs	Skenäs	05	1561	Skärkind	Skärkind
11	3101	Skepparslöv	Skepparslöv	22	7781	Skärpe	<i>Skärpe + del av Nordanås</i>
04	1297	Skeppartorp	Skeppartorp	20	6877	Skärsjö	<i>Långsjö + Västansjö + Hovgården + Skärsjö</i>
20	6805	Skeppmora	Skeppmora	21	7361	Skärså	Skärså
01	0317	Skeppsalsström	Skeppsalsström	22	7893	Skärsätt	<i>Torrnsjö + Skärsätt</i>
04	1301	Skeppsvik	Skeppsvik	22	7877	Skärted	<i>Skärted + Sprängsviken + del av Nännsjö</i>
				16	5525	Skärv	Skärv
				21	7365	Skästra	Skästra

Bilaga 2. Alfabetisk förteckning över småorter i hela riket (forts.)

Län	Små- ortskod	Namn, delnamn	Uppslagsnamn i tabell 11	Län	Små- ortskod	Namn, delnamn	Uppslagsnamn i tabell 11
01	0605	Skäve	Skäve	14	4461	Sponslätt	<i>Sponslätt + Saltebro</i>
03	1045	Skölsta	Skölsta	22	7877	Sprängsviken	<i>Skärtd + Sprängsviken + del av Nänsjö</i>
08	2277	Slagerstad	<i>Södra Kvinneby + Slagerstad + del av Stenåsa</i>	15	5225	Stannum	Stannum
25	9393	Slagnäs	Slagnäs	12	3361	Stanstorp	<i>Fogdarp + Stanstorp</i>
23	8321	Slandrom	Slandrom	12	3605	Stanstorp	<i>Ormanäs + Stenskogen + Stanstorp</i>
12	3681	Slimminge	Slimminge	03	0937	Starbo	<i>Starbo + Kvarnbo</i>
24	8841	Slipstensjön	Slipstensjön	11	3125	Starby	Starby
15	4997	Slittorp	<i>Blinneberg + Slittorp</i>	14	4457	Starrkärr	<i>Delar av Apelröd + Starrkärr + Krontofta</i>
17	5861	Slobyn	Slobyn	01	0629	Stav	Stav
14	4723	Slussen	Slussen	01	0633	Stava	Stava
24	8845	Slussfors	Slussfors	03	1053	Stavby	Stavby
13	4237	Släp	Släp	11	3127	Stavershult	Stavershult
15	5257	Slättaryd	<i>Varvhult + Slättaryd + Källhult</i>	10	2601	Stavkulla	<i>Stavkulla + del av Grönadal</i>
16	5529	Slätte	Slätte	04	1305	Stavsjö	Stavsjö
13	4241	Slättåkra	Slättåkra	04	1309	Stavsjöbruk	Stavsjöbruk
14	4373	Smeberg	<i>Backa + Smeberg</i>	01	0121	Stavsnäs	<i>Barnvik + del av Stavsnäs + Höl</i>
20	6813	Smedsbo	<i>Smedsbo + Stråtenbo</i>	14	4741	Stenared	Stenared
01	0609	Smedsbol	<i>Smedsbol + Rysstorpet + Myrängen</i>	21	7373	Stenbäcken	Stenbäcken
25	9397	Smedsbyn	Smedsbyn	12	3709	Stenestad	Stenestad
14	4725	Smedseröd	Smedseröd	10	2733	Stengöl	<i>Stengöl + del av Svensgöl</i>
01	0613	Smådalarö	Smådalarö	01	0637	Steninge	Steninge
09	2417	Smågårde	<i>Gnisvärd + Smågårde</i>	20	6825	Stenis	Stenis
21	7369	Småmuren	Småmuren	15	5237	Stenkulla	<i>Stenkulla + Årred</i>
18	6205	Snavlunda	Snavlunda	09	2509	Stenkumla	Stenkumla
12	3685	Snogehall	Snogehall	13	4253	Stensjö	<i>Stensjö + del av Stora Skipås</i>
12	3689	Snogeröd	Snogeröd	12	3711	Stenskogen	<i>Del av Stenskogen</i>
14	4729	Snugga	<i>Snugga + Eskilsby</i>	12	3605	Stenskogen	<i>Ormanäs + Stenskogen + Stanstorp</i>
14	4733	Snåkered	Snåkered	22	7589	Stensätter	Stensätter
12	3693	Snårestad	Snårestad	14	4745	Stenungsön	Stenungsön
05	1565	Snäckevarp	<i>Snäckevarp + Fyrtorp</i>	18	6209	Sticksjö	Sticksjö
05	1489	Snöveltorp	<i>Luddingsbo + Snöveltorp</i>	21	7375	Stigen	Stigen
14	9621	Solberg	Solberg	10	2737	Stilleryd	Stilleryd
22	7869	Solberg	Solberg	01	0641	Stjärna	<i>Stjärna + Aska</i>
22	7597	Solberg	<i>Brunge + Solberg</i>	20	6829	Stjärnsund	Stjärnsund
23	8341	Solberg	<i>Solberg + Sörviken</i>	13	4221	Stockamad	<i>Skifteklärr + Stockamad</i>
23	8061	Solberg	<i>Fyrås + Solberg</i>	14	4749	Stocken	Stocken
01	0621	Solberga	<i>Solberga + Solåkraby</i>	14	4753	Stockevik	<i>Stockevik + Duvedalen</i>
01	0517	Solberga	<i>Raksta + Solberga</i>	10	2741	Stockholmsledet	Stockholmsledet
01	0589	Solberga	<i>Blekugnen + Singö + Solberga</i>	21	7377	Stocksbo	Stocksbo
01	0357	Solsidan	Solsidan	12	3697	Stora Beddinge	Stora Beddinge
03	1061	Solsäter	<i>Ströbylund + Holmtorpet + Solsäter</i>	14	4757	Stora Bugärde	<i>Stora Bugärde + Södra Bua</i>
22	7873	Solum	<i>Del av Solum + Brödlösa</i>	20	6477	Stora Dicka	Stora Dicka
01	0621	Solåkraby	<i>Solberga + Solåkraby</i>	08	2273	Stora Frö	Stora Frö
20	6817	Sonnboåsen	Sonnboåsen	12	3701	Stora Harrie	Stora Harrie
03	1049	Spakbacken	Spakbacken	14	4759	Stora Höga	Stora Höga
11	3117	Spannarp	Spannarp	12	3705	Stora Köpinge	Stora Köpinge
13	4245	Spannarp	<i>Spannarp + Himle</i>	12	3713	Stora Råby	Stora Råby
16	5533	Spiken	<i>Spiken + Torp</i>	08	2281	Stora Rör	Stora Rör
01	0625	Spillersboda	Spillersboda				
11	3121	Spjutstorp	Spjutstorp				
08	2269	Spjutterum	Spjutterum				

Bilaga 2. Alfabetisk förteckning över småorter i hela riket (forts.)

Län	Små- ortskod	Namn, delnamn	Uppslagsnamn i tabell 11	Län	Små- ortskod	Namn, delnamn	Uppslagsnamn i tabell 11
05	1541	Stora Sidus	Stora Sidus				<i>Sund</i>
20	6833	Stora Skedvi kyrkby	Stora Skedvi kyrkby	21	7197	Sund	<i>Ina + Sund</i>
13	4253	Stora Skipås	<i>Stensjö + del av Stora Skipås</i>	23	8305	Sund	<i>Brattbyn + Sund</i>
12	3717	Stora Slågarp	Stora Slågarp	14	4765	Sundansvik	Sundansvik
20	6837	Stora Snöån	Stora Snöån	19	6353	Sundbo	<i>Sundbo + Brandbo</i>
14	4773	Stora Svindal	Stora Svindal	18	6065	Sundbotorp	Sundbotorp
20	6405	Storgården	<i>Aspeboda + Ljusdal + Storgården + Nygården +</i>	03	0973	Sundby	Sundby
21	7381	Storhaga	Storhaga	15	5241	Sundet	<i>Sundet + Norsesund + Alingsås:2</i>
24	8849	Storkågeträsk	Storkågeträsk	15	5245	Sundholmen	<i>Sundholmen + Viskabacka</i>
23	8325	Storlien	Storlien	17	5873	Sundhult	Sundhult
24	8853	Storseleby	Storseleby	25	9413	Sundom	Sundom
23	8329	Storsjö	Storsjö	23	8057	Sundsjö	Sundsjö
25	9401	Storsund	Storsund	22	7965	Sundsudden	<i>Ängom + Sundsudden</i>
21	7257	Storsveden	Storsveden	22	7673	Sundsvall:9	<i>Sundsvall:9</i>
21	7509	Storsveden	Storsveden	01	0653	Sundsör	Sundsör
21	7125	Storvadsbro	<i>Hagsta + Storvadsbro</i>	14	4769	Sunna	<i>Gullfjäll + Långekärr + Sunna</i>
25	9405	Storön	Storön	24	8881	Sunnansjö	Sunnansjö
14	4761	Strand	<i>Strand + Bräcke</i>	12	3805	Sunnanå	<i>Tullstorp + Sallerup + Sunnanå</i>
20	6841	Strand	Strand	15	5247	Sunnanå	<i>Del av Sunnanå</i>
23	8333	Strand	Strand	21	7385	Sunnanå	Sunnanå
24	8857	Strand	Strand	17	5877	Sutterhöjden	Sutterhöjden
20	6845	Strandbro	Strandbro	01	0657	Svalsta	Svalsta
14	4849	Strandhamn	<i>Utebergshamn + Strand- hamn</i>	12	3601	Svalöv:1	<i>Svalöv:1</i>
22	7569	Strinne	Strinne	24	8885	Svanabyn	Svanabyn
24	8861	Strycksele	Strycksele	14	4625	Svankällan	<i>Myterna + Svankällan</i>
10	2745	Strågeryd	Strågeryd	24	8889	Svanskele	Svanskele
25	9409	Stråkanäs	Stråkanäs	12	3725	Svanshall	Svanshall
20	6813	Stråtenbo	<i>Smedsbo + Stråtenbo</i>	12	3657	Svansjö sommarby	<i>Del av Sjöbo + Svansjö sommarby</i>
04	1313	Strängstorp	Strängstorp	19	6357	Svanå	Svanå
03	1057	Ströby	<i>Ströby + Bösslinge + Åkerby</i>	22	7881	Svanön	Svanön
03	1061	Ströbylund	<i>Ströbylund + Holmtorpet + Solsäter</i>	06	1711	Svartarp	<i>Hultånäs + Svartarp</i>
03	1063	Ströja	Ströja	01	0661	Svartbro	Svartbro
24	8863	Ström	Ström	20	6857	Svartnäs	Svartnäs
24	8865	Strömbäck	Strömbäck	01	0669	Svartsjö	Svartsjö
01	0429	Strömdal	<i>Strömdal + Lovö Prästvik</i>	06	1781	Svarttorp	Svarttorp
24	8869	Strömfors	Strömfors	21	7389	Svedja	Svedja
01	0645	Strömna	Strömna	20	6861	Svedjan	Svedjan
03	1065	Strömsberg	Strömsberg	25	9417	Svedjan	<i>Svedjan + Träsket</i>
10	2749	Strömsberg	Strömsberg	20	6757	Svedjelund	<i>Rexbo + Morsveden + Svedjelund</i>
13	4261	Stuv	Stuv	17	5881	Svenneby	Svenneby
20	6849	Styrsjöbo	Styrsjöbo	18	6221	Svennevad	Svennevad
01	0649	Styrsvik	<i>Styrsvik + Norrsunda</i>	10	2733	Svensgöl	<i>Stengöl + del av Svensgöl</i>
24	8873	Stålberget	<i>Stålberget + Frostkåge- marken</i>	12	3729	Svensköp	Svensköp
21	7517	Ståläng	<i>Ängebo + Ståläng</i>	11	3049	Svenstorp	<i>Perstorp + Svenstorp</i>
08	2289	Stångeland	Stångeland	11	3217	Svenstorp	<i>Ängalag + Svenstorp</i>
24	8877	Stöcksjö	Stöcksjö	12	3733	Svenstorp	Svenstorp
17	5869	Stömne	Stömne	13	4265	Svenstorp	Svenstorp
22	7813	Stöndar	<i>Arlum + del av Stöndar</i>	03	1069	Svinnegarn	Svinnegarn
08	2293	Störlinge	Störlinge	01	0737	Svinninge	Svinninge
14	4565	Sund	<i>V del av Kristevik + del av</i>	01	0665	Svinninge	<i>Hästängsudd + del av tätorten Svinninge</i>

Bilaga 2. Alfabetisk förteckning över småorter i hela riket (forts.)

Län	Små- ortskod	Namn, delnamn	Uppslagsnamn i tabell 11	Län	Små- ortskod	Namn, delnamn	Uppslagsnamn i tabell 11
14	4605	Svälte	<i>Lanesund + Svälte</i>				<i>Stenåsa</i>
09	2513	Sylfaste	Sylfaste	20	6661	Södra Kättbo	Södra Kättbo
01	0673	Sylta	Sylta	07	1937	Södra Ljunga	Södra Ljunga
15	5205	Sågarehagen	<i>Sandkullen + Sågarehagen</i>	19	6317	Södra Lunger	<i>Lunger + Södra Lunger</i>
20	6393	Sågsbo	<i>Andersbo + Sågsbo</i>	11	3129	Södra Mellby	Södra Mellby
21	7393	Sågtäkten	Sågtäkten	13	4325	Södra Näs	Södra Näs
12	3325	Sånahusen	Sånahusen	25	9429	Södra Prästhalm	Södra Prästhalm
16	5541	Såtenäs	Såtenäs	18	6223	Södra Runnaby	Södra Runnaby
16	5545	Såtenäs villastad	Såtenäs villastad	12	3757	Södra Rörum	Södra Rörum
12	3737	Säby	<i>Landskrona:2</i>	23	8161	Södra Söre	Södra Söre
25	9421	Säjvis	Säjvis	12	3761	Södra Åby	Södra Åby
20	6865	Sälen	<i>Sälen + Torvallen</i>	12	3765	Södra Åkarp	Södra Åkarp
21	7397	Sälgsjön	Sälgsjön	07	1941	Södra Århult	Södra Århult
20	6977	Säljåker	<i>Äggen + Säljåker</i>	17	5889	Södra Ämterud	Södra Ämterud
10	2753	Sälleryd	Sälleryd	08	2305	Södvik	Södvik
01	0681	Sälna	Sälna	10	2549	Sölvesborg:1	<i>Sölvesborg:1</i>
14	4789	Säm	<i>Säm + Tanums station</i>	10	2673	Sölvesborg:2	<i>Sölvesborg:2</i>
23	8213	Sännsjölandet	<i>Sännsjölandet + del av Lillsjöhögen</i>	10	2637	Sölvesborg:3	<i>Sölvesborg:3</i>
12	3745	Särslöv	<i>Särslöv + Djurslöv</i>	13	4269	Sönnerbergen	Sönnerbergen
12	3741	Särslöv	Särslöv	20	6881	Sörbo	Sörbo
16	5549	Säterkullen	Säterkullen	20	6885	Sörbo	Sörbo
12	3537	Sätofta hed	<i>Sätofta hed + Ljungstorp + Jägersbo</i>	12	3769	Sörby	Sörby
16	5553	Sätra	Sätra	17	5897	Sörby	<i>Sörby + Bondfallet</i>
20	6957	Sätra	Sätra	23	8337	Sörbygden	Sörbygden
20	6869	Sätra	Sätra	12	3773	Sörbylund	Sörbylund
01	0797	Sättra	Sättra	25	9437	Sörbyn	Sörbyn
01	0685	Sättra	Sättra	08	2049	Söregärde	<i>Drag + Söregärde</i>
08	2297	Sättra	Sättra	25	9441	Sören	Sören
05	1573	Sättuna	Sättuna	22	7889	Sörfors	Sörfors
03	1071	Säva	Säva	22	7885	Sörgården	<i>Sörgården + del av Byn</i>
03	1021	Sävastebo	<i>Oxsätra + Sävastebo</i>	21	7399	Sörljusne	Sörljusne
07	1933	Sävsjöström	Sävsjöström	17	5901	Sörmark	<i>Sörmark + Millmark</i>
20	6873	Söder Rälta	Söder Rälta	21	7401	Sörrå	<i>Sörrå + Måsta + Björka</i>
01	0689	Söderberga	Söderberga	20	6889	Sörsjön	Sörsjön
01	0693	Söderby	Söderby	01	0265	Sörskåra	Sörskåra
01	0697	Söderby	Söderby	23	8341	Sörviken	<i>Solberg + Sörviken</i>
01	0701	Söderby-Karl	Söderby-Karl	01	0709	Söräng	Söräng
24	8453	Söderfors	<i>Blåviksjön + Söderfors</i>	21	7409	Söräng	<i>Delar av Söräng + Norrbo + Bodåker</i>
13	4109	Södergården	<i>Södergården + Källekärr + Bäckan</i>	14	4785	Tahult	Tahult
01	0705	Södernäs	Södernäs	25	9445	Talinen	Talinen
03	1073	Söderskogen	Söderskogen	06	1785	Tallberga	Tallberga
01	0339	Södertälje:4	<i>Södertälje:4</i>	05	1577	Tallebo	Tallebo
12	3749	Södervidinge station	Södervidinge station	21	7413	Tandsjöborg	Tandsjöborg
17	5893	Södra Borgeby	<i>Södra Borgeby + Gullsby</i>	14	4789	Tanums station	<i>Säm + Tanums station</i>
25	9425	Södra Bredåker	Södra Bredåker	14	4793	Tegelstrand	<i>Tegelstrand + Vassviken</i>
14	4757	Södra Bua	<i>Stora Bugärde + Södra Bua</i>	24	8893	Tegsnäset	Tegsnäset
14	4737	Södra delen av Starrkärr	<i>Södra delen av Starrkärr + Näs</i>	17	5905	Tenvik	Tenvik
08	2277	Södra Kvinneby	<i>Södra Kvinneby + Slagerstad + del av</i>	25	9449	Teurajärvi	Teurajärvi
				03	1029	Tibble	Tibble
				03	0989	Tibble	<i>Lundby + Tibble</i>
				16	5361	Tidaholm:1	<i>Tidaholm:1</i>
				16	5557	Tidavad	Tidavad
				03	1081	Tierps kyrkby	Tierps kyrkby
				14	4797	Timmervik	Timmervik
				22	7949	Timrå:1	<i>Timrå:1</i>

Bilaga 2. Alfabetisk förteckning över småorter i hela riket (forts.)

Län	Små- ortskod	Namn, delnamn	Uppslagsnamn i tabell 11	Län	Små- ortskod	Namn, delnamn	Uppslagsnamn i tabell 11
11	3133	Tings Nöbbelöv	Tings Nöbbelöv	21	7541	Totra	Totra
07	1889	Tingsryd:1	<i>Tingsryd:1</i>	18	6001	Tovetorp	<i>Tovetorp + Arvaby + Lannafors</i>
25	9453	Tjautjas	Tjautjas	01	0717	Tranholmen	Tranholmen
14	4801	Tjuvkil	Tjuvkil	08	2313	Trankvill	<i>Trankvill + Davidsmåla</i>
17	5909	Tjärnebacka	Tjärnebacka	16	5569	Tranum	Tranum
17	5913	Tjärnheden	Tjärnheden	06	1681	Tranås:1	<i>Tranås:1</i>
21	7241	Tjärnäs	<i>Långnäs + Tjärnäs</i>	05	1581	Trehörna	Trehörna
21	7337	Tjärnäs	<i>Råbacka + Tjärnäs</i>	12	3777	Trelleborg:1	<i>Trelleborg:1</i>
14	4805	Tjärnö	Tjärnö	12	3929	Trelleborg:3	<i>Trelleborg:3</i>
11	3153	Toarp	<i>Tåstarp + Toarp</i>	12	3913	Trelleborg:5	<i>Trelleborg:5</i>
12	3781	Toarp	Toarp	08	2317	Triberga	Triberga
09	2517	Tofta	Tofta	01	0721	Trinntorp	<i>Trinntorp + Brevik</i>
14	4809	Tofta	Tofta	11	2801	Troedstorp	<i>Attarp + Troedstorp</i>
09	2521	Tofta strand	Tofta strand	21	7417	Trogsta	Trogsta
20	6893	Toftbyn	<i>Toftbyn + Backa + Gråsala</i>	12	3797	Trolleholm	Trolleholm
03	1085	Tolfta	Tolfta	12	3801	Trollenäs	Trollenäs
17	5917	Tolita	Tolita	14	4825	Trulsegården	Trulsegården
14	4813	Tolleby	Tolleby	25	9457	Trundön	Trundön
14	4545	Tolleröd	<i>Ingetorp + Tolleröd</i>	10	2761	Truseryd	Truseryd
13	3973	Tollesbur	<i>Brattås + Torred + Tollesbur</i>	16	5573	Truvet	Truvet
16	5561	Tolsjö	Tolsjö	08	2321	Tryggestad	Tryggestad
12	3789	Tolånga	Tolånga	09	2525	Träkumla	Träkumla
20	6645	Tomnäs	<i>Kyna + Tomnäs</i>	11	3145	Träne	Träne
07	1945	Torne	Torne	10	2561	Tränsum	<i>Boddestorp + del av Tränsum</i>
11	3137	Tornsborg	Tornsborg	25	9417	Träsket	<i>Svedjan + Träsket</i>
08	2309	Torp	Torp	17	5925	Trättlanda	Trättlanda
08	2033	Torp	<i>Byxelkrok + Torp</i>	21	7233	Trönö	<i>Trönö + Långbro</i>
10	2557	Torp	<i>Del av Björstorp + del av Torp</i>	21	7421	Trönö	Trönö
16	5533	Torp	<i>Spiken + Torp</i>	14	4829	Tulebo	<i>Tulebo + Tulebo höjd</i>
07	1949	Torpa	Torpa	14	4829	Tulebo höjd	<i>Tulebo + Tulebo höjd</i>
13	4273	Torpa	Torpa	23	8349	Tulleråsen	Tulleråsen
17	5919	Torpa	<i>Kristinehamn:1</i>	23	9625	Tullingsås	Tullingsås
19	6365	Torpaslätt	Torpaslätt	11	3149	Tullstorp	Tullstorp
13	3973	Torred	<i>Brattås + Torred + Tollesbur</i>	12	3805	Tullstorp	<i>Tullstorp + Sallerup + Sunnanå</i>
03	1077	Torresta	Torresta	14	4833	Tultered	Tultered
12	3793	Torrlösa	Torrlösa	01	0221	Tumba	Tumba
22	7893	Torrsjö	<i>Torrsjö + Skärsätt</i>	16	5581	Tumleberg	Tumleberg
15	5249	Torsbo	Torsbo	01	0725	Tuna	Tuna
01	0713	Torsby	Torsby	03	1089	Tuna	Tuna
17	5921	Torsby	<i>Torsby + Gjutaregården</i>	04	1325	Tuna	<i>Del av Tuna + Ytterselö</i>
17	5629	Torsby:3	<i>Torsby:3</i>	04	1221	Tuna	<i>Husby + del av Tuna</i>
04	1321	Torshälla huvud	<i>Torshälla huvud + del av MälARBADEN</i>	08	2325	Tuna	Tuna
13	4277	Torstorp	Torstorp	12	3809	Tuna	Tuna
10	2757	Torstäva	<i>Del av Torstäva + del av Öljersjö</i>	20	6897	Tuna-Hästberg	Tuna-Hästberg
08	2265	Torsås:1	<i>Torsås:1</i>	22	7921	Tunbyn	<i>Viforsen + Vi + Tunbyn</i>
23	8345	Torvalla	Torvalla	01	0729	Tureholm	Tureholm
20	6865	Torvallen	<i>Sälen + Torvallen</i>	20	6741	Tuvheden	<i>Opsaheden + Tuvheden</i>
14	4821	Torvhög	Torvhög	24	8897	Tuvträsk	Tuvträsk
13	4169	Torås	<i>Norby + Torås</i>	15	5229	Tvärred	Tvärred
15	5253	Tosseryd	Tosseryd	24	8901	Tväråbäck	Tväråbäck
11	3141	Tosteberga	Tosteberga	25	9461	Tvärån	Tvärån
				18	6229	Tybble	Tybble
				17	5929	Tye	Tye

Bilaga 2. Alfabetisk förteckning över småorter i hela riket (forts.)

Län	Små- ortskod	Namn, delnamn	Uppslagsnamn i tabell 11	Län	Små- ortskod	Namn, delnamn	Uppslagsnamn i tabell 11
08	2329	Tyllinge	Tyllinge	24	8913	Uppstoppet	Uppstoppet
20	6901	Tyna	Tyna	20	6909	Uppsälje	Uppsälje
18	6233	Tysslinge	Tysslinge	20	6533	Uppsälje	Uppsälje
05	1585	Tåby	Tåby	12	3281	Uppåkra	<i>Bergströmshusen + Uppåkra</i>
14	4841	Tådås	Tådås	23	8361	Utanede	Utanede
08	2333	Tålebo	Tålebo	14	4857	Utby	Utby
24	8905	Tåme	Tåme	14	4849	Utebergshamn	<i>Utebergshamn + Strand- hamn</i>
12	3813	Tånebro	Tånebro	17	5937	Utterbyn	Utterbyn
12	3817	Tånga	<i>Tånga + Rögle</i>	24	8917	Uttersjöbäcken	Uttersjöbäcken
17	5841	Tången	<i>Tången + Rudshult + Östra Deje</i>	21	7437	Utvalnäs	Utvalnäs
25	9465	Tårrajaur	Tårrajaur	22	7905	Utvik	<i>Utvik + Öden (del av Ullånger)</i>
23	8197	Tåsjö	<i>Kyrktåsjö</i>	12	3821	Utvälinge	Utvälinge
11	3153	Tåstarp	<i>Tåstarp + Toarp</i>	25	9525	Vaararinta	Vaararinta
20	6481	Täktberget	<i>Färjbacken + Täktberget</i>	19	6369	Vad	Vad
20	6981	Täktgårdarna	<i>Ängesgårdarna + Täkt- gårdarna</i>	21	7033	Vade	<i>Bjästa + del av Vade</i>
01	0733	Täljö	Täljö	12	3825	Vadensjö	<i>Vadensjö + Arrarp</i>
20	6749	Tällberg station	<i>N del av Plintsberg + Tällberg station</i>	17	5941	Vadjetorp	Vadjetorp
23	8013	Täng	Täng	04	1337	Vadsbro	Vadsbro
23	8353	Tännaldalen	Tännaldalen	25	9467	Vajkijaur	Vajkijaur
23	8357	Tännäs	Tännäs	13	4289	Valinge	Valinge
20	6545	Täppan	<i>Täppan + Gubbo + Simonsbo</i>	10	2755	Valjeviken	Valjeviken
07	1953	Tävelsås	Tävelsås	05	1589	Valla	<i>Valla + Gålby</i>
13	4281	Tönnersjö	Tönnersjö	20	6761	Valla	<i>Risheden + Valla</i>
06	1793	Törestorp	Törestorp	11	3165	Vallby	Vallby
06	1673	Törnestorp	Törnestorp	12	3829	Vallby	Vallby
14	4845	Ucklum	<i>Ucklum + Grössby</i>	15	5255	Vallby	Vallby
04	1329	Udden	Udden	22	7909	Vallen	Vallen
04	1333	Uddens fritidsområde	Udden	25	9469	Vallen	Vallen
			Udd- ens fritidsområde	01	0789	Vallentuna:2	<i>Vallentuna:2</i>
20	6445	Uddsarvet	<i>Bodarne + Uddsarvet + Åkre</i>	20	6913	Vallerås	Vallerås
13	4285	Ugglarp	Ugglarp	09	2529	Valleviken	Valleviken
08	2337	Ukna	Ukna	23	8365	Valsjöbyn	Valsjöbyn
18	6237	Ullersätter	Ullersätter	14	4861	Valsäng	Valsäng
11	3157	Ullstorp	Ullstorp	16	5593	Valtorp	Valtorp
21	7425	Ullungsfors	Ullungsfors	11	3169	Vanneberga	Vanneberga
23	8153	Ullån	Ullån	18	6239	Vanneboda	Vanneboda
22	7897	Ulträ	<i>Ulträ + Skjollsta + del av Hanaberg</i>	12	3837	Vanstad	Vanstad
14	4853	Ulvesund	Ulvesund	04	1341	Vansö	Vansö
11	3161	Ulvs	Ulvs	13	4197	Varberg:1	<i>Varberg:1</i>
17	5933	Ulvsbyn	Ulvsbyn	13	4257	Varberg:5	<i>Varberg:5</i>
21	7429	Ulvsta	Ulvsta	19	6373	Varmsätra	Varmsätra
21	7433	Ulvsta	Ulvsta	24	8921	Varuträsk	Varuträsk
24	8909	Umgransele	Umgransele	05	1593	Varv	Varv
22	7901	Undrom	Undrom	15	5257	Varvhult	<i>Varvhult + Slättaryd + Källhult</i>
06	1749	Unneryd	Unneryd	13	4297	Vassbäck	Vassbäck
20	6905	Uppbo	<i>Uppbo + Nedernora</i>	03	1093	Vassunda	Vassunda
03	0889	Uppsala:10	<i>Uppsala:10</i>	14	4793	Vassviken	<i>Tegelstrand + Vassviken</i>
03	0845	Uppsala:11	<i>Uppsala:11</i>	21	7441	Vattlång	Vattlång
03	0953	Uppsala:4	<i>Uppsala:4</i>	21	7445	Vattrång	Vattrång
03	0849	Uppsala:5	<i>Uppsala:5</i>	01	0741	Vattubrinken	Vattubrinken
				03	1097	Vavd	Vavd
				24	8925	Vebomark	Vebomark
				22	7917	Veda	<i>Veda + del av Mörtsal</i>

Bilaga 2. Alfabetisk förteckning över småorter i hela riket (forts.)

Län	Små- ortskod	Namn, delnamn	Uppslagsnamn i tabell 11	Län	Små- ortskod	Namn, delnamn	Uppslagsnamn i tabell 11
08	2341	Vedborm	Vedborm	24	8929	Vormsele	Vormsele
07	1957	Vederslöv	Vederslöv	21	7461	Voxnabruk	Voxnabruk
01	0277	Vedhamn	<i>Grönskan + Vänderby + Vedhamn</i>	08	2349	Voxtorp	<i>Voxtorp + del av Gräs- gårde</i>
13	4301	Veinge by	Veinge by	01	0401	Vreta	<i>Landfjärden + Vreta</i>
11	3173	Vejbyslätt	Vejbyslätt	03	1105	Vreta	<i>Vreta + Ytternäs</i>
23	9629	Vemhån	Vemhån	03	0945	Vreta	<i>Häggeby + Vreta</i>
11	3177	Venestad	Venestad	19	6273	Vretbo	<i>Harkie + Råtstock + Vretbo + Lötudden + Roligheten</i>
01	0745	Venngarn	Venngarn				
11	3181	Verum	Verum				
10	2765	Vettekulla	<i>Vettekulla + del av Matvik</i>	01	0617	Vreten	<i>Vreten + Furulund</i>
21	7449	Vi	<i>Del av Vi + Högsten</i>	07	1969	Vrå	Vrå
22	7921	Vi	<i>Viforsen + Vi + Tunbyn</i>	10	2773	Vrängö	<i>Del av Sjuhalla + del av Vrängö</i>
21	7453	Via	<i>Via + Bro</i>				
04	1345	Viala	Viala	17	5953	Våle	Våle
20	6737	Vibberbo	<i>Olshyttan + Vibberbo</i>	23	8375	Vålådalen	<i>Vålådalen</i>
08	2345	Vickleby	Vickleby	25	9485	Vånafjärden	Vånafjärden
03	1005	Vida	<i>Munga + Väster-Ensta + Vida</i>	08	2353	Vånevik	Vånevik
01	0749	Vidja	Vidja	11	3193	Vånga	Vånga
06	1797	Vieback	Vieback	03	1109	Vårdsätra	Vårdsätra
22	7921	Viforsen	<i>Viforsen + Vi + Tunbyn</i>	15	4969	Vårgårda:1	<i>Vårgårda:1</i>
01	0753	Vifärna	Vifärna	17	5865	Vägen	Vägen
23	8369	Vigge	Vigge	17	5957	Vägsjöfors	Vägsjöfors
21	7455	Vik	Vik	12	3857	Väla	Väla
22	7765	Vikarbodarna	<i>Lerviken + Myrbodarna + Vikarbodarna + Skatan</i>	12	3861	Välinge	Välinge
			<i>Holmsveden + Viken</i>	12	3909	Vällinge Väster	Vällinge Väster
21	7161	Viken	<i>Viken + Finnsta</i>	21	7465	Välsta	Välsta
22	7641	Viken		01	0773	Väländan	Väländan
17	5945	Vikene	Vikene	01	0277	Vänderby	<i>Grönskan + Vänderby + Vedhamn</i>
12	3841	Vikhög	Vikhög	15	5261	Väne-Ryr	Väne-Ryr
01	0757	Vikingshill	Vikingshill	15	5265	Vänersnäs	Vänersnäs
01	0761	Viksberg	Viksberg	09	2533	Vänge	Vänge
17	5849	Viksfors	<i>Gisslebyn + Sillingeby + Viksfors</i>	24	8933	Vänjaurbäck	Vänjaurbäck
				24	8937	Vännfors	Vännfors
22	7925	Viksjö	Viksjö	24	8953	Vännäs:1	<i>Vännäs:1</i>
22	7929	Viksmon	Viksmon	11	3197	Värestorp	Värestorp
16	5597	Vilske-Kleva	Vilske-Kleva	01	0439	Värmdö:7	<i>Värmdö:7</i>
14	4865	Vindön	Vindön	17	5961	Värmskog	Värmskog
20	6917	Vintjärn	Vintjärn	06	1801	Värne	Värne
12	3845	Vintrie	Vintrie	12	3865	Värpinge	Värpinge
18	6165	Vinön	Vinön	20	6921	Väsa	Väsa
13	4305	Vipekärr	Vipekärr	09	2537	Väskinde	Väskinde
01	0765	Virabruk	Virabruk	20	6877	Västansjö	<i>Långsjö + Västansjö + Hovgården + Skärsjö</i>
07	1961	Virestad	Virestad				
15	5245	Viskabacka	<i>Sundholmen + Viskabacka</i>	21	7469	Västansjö	Västansjö
22	7933	Viskan	Viskan	05	1597	Västanvik	Västanvik
11	3185	Visseltofta	Visseltofta	11	3201	Västanå	Västanå
12	3849	Vissmarlöv	Vissmarlöv	21	7189	Västanås	<i>Högbo + Överby + Västa- nås</i>
01	0769	Vita villorna	Vita villorna				
11	3189	Vitemölla	Vitemölla	20	6925	Västberg	Västberg
17	5949	Vitsand	Vitsand	03	1005	Väster-Ensta	<i>Munga + Väster-Ensta + Vida</i>
25	9473	Vitå	Vitå				
25	9477	Vitå	Vitå	03	1129	Västerby	Västerby
07	1965	Vivljunga	Vivljunga	09	2541	Västergarn	Västergarn
25	9481	Vojakkala	Vojakkala	09	2469	Västerhejde	Västerhejde
12	3853	Vomb	Vomb				

Bilaga 2. Alfabetisk förteckning över småorter i hela riket (forts.)

Län	Små- ortskod	Namn, delnamn	Uppslagsnamn i tabell 11	Län	Små- ortskod	Namn, delnamn	Uppslagsnamn i tabell 11
16	5601	Västerkärr	Västerkärr	24	8961	Yttertavle	Yttertavle
22	7985	Västerlo	Österlo + del av Västerlo	20	6969	Yttertänger	Yttertänger + S del av Övertänger
22	7937	Västerro	Västerro + Lillro	10	2777	Yxnarum	Yxnarum
22	7941	Västerrå	Västerrå + Österrå	20	6973	Åberga	Åberga
15	5165	Västersjön	Mjösund + Västersjön	18	6245	Åby	Åby
05	1601	Västertryserum	Västertryserum	19	6341	Åby	Saladamm + Åby
23	8377	Västeråsen	Västeråsen	21	7293	Åbyggeby	Åbyggeby
20	6929	Västgärdet	Västgärdet	21	7501	Åbyggeby	Åbyggeby
20	6933	Västkusten	Västkusten	21	7505	Åbyggeby	Åbyggeby
03	1113	Västland	Västland	24	8965	Åbyn	Åbyn
22	7993	Västloning	Östloning + del av Västloning	03	1121	Ådalen	Ådalen + Högsberga
12	3873	Västra Alstad	Västra Alstad	10	2781	Åkeholm	Åkeholm
18	6021	Västra Egnahem	Västra Egnahem	03	1125	Åkerby	Åkerby
17	5693	Västra Furtan	Västra Furtan	03	1057	Åkerby	Ströby + Bösslinge + Åkerby
04	1349	Västra Fän	Västra Fän	08	2361	Åkerby	Åkerby + Lopperstad
21	7093	Västra Föne	Västra Föne	20	6733	Åkern	Olsbacka + Åkern + Karlsvik
24	8541	Västra Gavsele	Västra Gavsele	15	5273	Åkerström	Rosenberg + Åkerström
13	4313	Västra Hagen	Västra Hagen + Buera + Sevekulla	19	6381	Åkesta	Åkesta
05	1609	Västra Harg	Västra Harg	13	4327	Åkraberg	Åkraberg + Lilla Sunnvära
24	8941	Västra Hjoggböle	Västra Hjoggböle	20	6445	Åkre	Bodarne + Uddsarvet + Åkre
21	7477	Västra Höle	Västra Höle	24	8969	Åkullsjön	Åkullsjön
17	5965	Västra Jössefors	Västra Jössefors + Kolbot- ten	20	6953	Ål-Kilen	Ål-Kilen
12	3877	Västra Klagstorp	Västra Klagstorp	12	3921	Ålabodarna	Ålabodarna
12	3905	Västra Kärrstorp	Västra Kärrstorp	03	1133	Åloppe	Åloppe + Isgrena
20	6669	Västra Lernbo	Västra Lernbo	13	4329	Ålstorp	Ålstorp
14	4869	Västra Låssby	Västra Låssby	11	2825	Åmanäs	Åmanäs + Nilstorp
17	5793	Västra Malsjö	Västra Malsjö	06	1805	Åminne	Åminne
10	2769	Västra Näs	Västra Näs	24	8973	Åmliden	Åmliden
24	8945	Västra Ormsjö	Västra Ormsjö	15	5277	Ånimskog	Ånimskog
17	5969	Västra Skymnäs	Västra Skymnäs	23	8389	Ånn	Ånn
24	8949	Västra Spöland	Västra Spöland	11	3213	Åraslöv	Åraslöv
20	6945	Västra Stackmora	Västra Stackmora	15	5237	Årred	Stenkulla + Årred
12	3881	Västra Strö	Västra Strö	01	0801	Årsta Havsbad	Årsta Havsbad
17	5971	Västra Sund	Del av Västra Sund	06	1809	Ås	Ås
12	3885	Västra Tommarp	Västra Tommarp	21	7489	Åsak	Frölland + Glimsta + Hallsta + Hjortsta + Åsak
12	3917	Västra Vemmenhög	Västra Vemmenhög	18	6101	Åsbrohemmet	Åsbrohemmet
12	3889	Västra Vemmerlöv	Västra Vemmerlöv	04	1353	Åsby	Del av Åsby + Nybble
12	3893	Västra Virestad	Västra Virestad	23	8393	Åse	Åse
14	4885	Västra Önnaröd	Västra Önnaröd	14	4877	Åseby	Åseby
20	6937	Västtjärna	Västtjärna + Östtjärna	06	1813	Åsenhöga	Åsenhöga
14	4521	Vävra	Vävra	17	5973	Åshammar	Åshammar
21	7481	Växbo	Växbo	24	8977	Åskilje	Åskilje
23	8385	Ytterberg	Ytterberg	13	4337	Åskloster	Åskloster
20	6665	Ytterboda	Ytterboda + S del av Överboda	22	7957	Åsmon	Åsmon
21	7493	Ytterbyn	Ytterbyn	22	7961	Åstön	Åstön
22	7653	Ytterred	Gallsätter + Ytterred	01	0805	Åsättra	Åsättra
21	7497	Ytterharnäs	Ytterharnäs	06	1817	Ädelfors	Ädelfors
03	1105	Ytternäs	Vreta + Ytternäs	20	6977	Äggen	Äggen + Säljåker
04	1325	Ytterselö	Del av Tuna + Ytterselö	15	4897	Älekulla	Älekulla
24	8957	Yttersjö	Yttersjö	21	7513	Älgered	Älgered
				01	0809	Älgö	Älgö

Bilaga 2. Alfabetisk förteckning över småorter i hela riket (forts.)

Län	Små- ortskod	Namn, delnamn	Uppslagsnamn i tabell 11	Län	Små- ortskod	Namn, delnamn	Uppslagsnamn i tabell 11
07	1973	Älmeboda	Älmeboda	12	3945	Örtofta	Örtofta
05	1617	Älvan	Älvan	05	1625	Örtomta	Örtomta
03	1145	Älvkarleby:1	<i>Älvkarleby:1</i>	14	4889	Östad	Östad
03	1141	Älvkarleö	Älvkarleö	15	5293	Östadkulle	<i>Östadkulle + Sadelsten</i>
01	0813	Älvnäs	Älvnäs	03	1157	Östanby	<i>Östanby + Erkesberga</i>
01	0817	Älvsala	Älvsala	20	6985	Östanbyn	Östanbyn
17	5977	Ämtbjörk	Ämtbjörk	24	8985	Östanbäck	Östanbäck
19	6383	Ändesta	<i>Ändesta</i>	25	9249	Östanbäck	<i>Maran + Skatan + Östanbäck</i>
11	3217	Ängalag	<i>Ängalag + Svenstorp</i>	25	9521	Östanfjärden	Östanfjärden
21	7517	Ängebo	<i>Ängebo + Ståläng</i>	20	6993	Östansjö	<i>Österby + Östansjö</i>
03	1149	Ängeby	Ängeby	21	7521	Östansjö	Östansjö
11	2869	Ängelholm:1	<i>Ängelholm:1</i>	22	7977	Östanskär	<i>Östanskär + del av Arklo</i>
11	3209	Ängelholm:2	<i>Ängelholm:2</i>	20	6989	Östantjärna	<i>Östantjärna + Färnviken</i>
19	6385	Ängelsberg	Ängelsberg	22	7981	Östby	<i>Del av Östby + del av Ö</i>
11	3221	Ängelsbäcksstrand	<i>Ängelsbäcksstrand + Segelstorsstrand</i>	03	1151	Öster-Ekeby	<i>Öster-Ekeby + Backbo</i>
17	5833	Ängen	<i>Rud + Ängen</i>	21	7525	Österbor	<i>Österbor + Österänge</i>
25	9509	Ängesbyn	Ängesbyn	20	6993	Österby	<i>Österby + Östansjö</i>
20	6981	Ängesgårdarna	<i>Ängesgårdarna + Täktgårdarna</i>	21	7457	Österbyggebo	Österbyggebo
22	7965	Ängom	<i>Ängom + Sundsudden</i>	21	7529	Österböle	Österböle
04	1357	Ängsholmen	Ängsholmen	01	0829	Österhaninge	Österhaninge
23	8381	Ängsmon	Ängsmon	22	7985	Österlo	<i>Österlo + del av Västerlo</i>
04	1361	Äs	Äs	03	1153	Österlövsta	Österlövsta
14	4881	Äspered	Äspered	16	5461	Östermalm	Östermalm
12	3925	Äspinge	Äspinge	10	2789	Östernäs	Östernäs
22	7981	Ö	<i>Del av Östby + del av Ö</i>	22	7941	Österrå	<i>Västerrå + Österrå</i>
05	1469	Öbonäs	Öbonäs	23	8141	Östersund:4	<i>Östersund:4</i>
22	7905	Öden	<i>Utvik + Öden (del av Ullånger)</i>	17	5985	Östervallskog	Östervallskog
15	5281	Ödenäs	Ödenäs	11	3229	Östervång	Östervång
22	7969	Ödsgårdsmon	Ödsgårdsmon	20	7001	Österå	Österå
14	4883	Ödsmål	Ödsmål	04	1365	Österåker	Österåker
12	3933	Öja	Öja	22	7989	Österås	Österås
05	1621	Öjebro	Öjebro	01	0833	Österäng	<i>Österäng + Högdalen</i>
13	4345	Öjersbo	Öjersbo	16	5609	Österäng	Österäng
10	2785	Öljersjö	Öljersjö	21	7525	Österänge	<i>Österbor + Österänge</i>
10	2757	Öljersjö	<i>Del av Torstäva + del av Öljersjö</i>	01	0837	Östhamra	Östhamra
13	4349	Ölmanäs	Ölmanäs	22	7993	Östloning	<i>Östloning + del av Västloning</i>
01	0821	Ölsta	Ölsta	12	3897	Östra Asmundtorp	Östra Asmundtorp
22	7973	Ön	<i>Del av Ön + del av Sand</i>	20	6457	Östra Born	Östra Born
25	9513	Ön	Ön	21	7229	Östra Bölan	<i>Lindefallet + Östra Bölan</i>
12	3937	Önnköping	Önnköping	17	5841	Östra Deje	<i>Tången + Rudshult + Östra Deje</i>
17	5981	Önnerud	Önnerud	24	8989	Östra Falmark	Östra Falmark
25	9517	Örarna	Örarna	11	3233	Östra Genastorp	Östra Genastorp
18	6081	Örebro:2	<i>Örebro:2</i>	11	3237	Östra Hoby	Östra Hoby
18	6085	Örebro:3	<i>Örebro:3</i>	21	7537	Östra Höle	Östra Höle
18	6213	Örebro:4	<i>Örebro:4</i>	01	0839	Östra Libby	<i>Östra Libby</i>
18	6133	Örebro:5	<i>Örebro:5</i>	05	1629	Östra Ny	Östra Ny
12	3941	Örja	Örja	20	6821	Östra Stackmora	Östra Stackmora
11	3225	Örnahusen	Örnahusen	12	3949	Östra Värlinge	Östra Värlinge
12	3545	Örnakärr	<i>Ludvigsborg + Röinge + Örnakärr + Enevången</i>	20	7005	Östra Öje	Östra Öje
16	5605	Örslösa	Örslösa	24	8981	Östra Örträsk	Östra Örträsk
				12	3953	Östraby	Östraby
				20	6937	Östtjärna	<i>Västtjärna + Östtjärna</i>
				16	5613	Öttum	Öttum

Bilaga 2. Alfabetisk förteckning över småorter i hela riket (forts.)

Län	Små- ortskod	Namn, delnamn	Uppslagsnamn i tabell 11	Län	Små- ortskod	Namn, delnamn	Uppslagsnamn i tabell 11
11	3241	Övarp	Övarp				
23	8397	Överammer	Överammer				
21	7109	Överbo	<i>Glössbo + Överbo</i>				
20	6665	Överboda	<i>Ytterboda + S del av Överboda</i>				
24	8993	Överboda	Överboda				
21	7189	Överby	<i>Högbo + Överby + Västa- nås</i>				
17	5989	Överbyn	Överbyn				
23	8373	Överbyn	<i>Bye + Överbyn</i>				
24	8997	Överklinten	Överklinten				
25	9529	Övermorjärv	Övermorjärv				
25	9533	Överstbyn	Överstbyn				
22	7997	Överturingen	Överturingen				
20	6969	Övertånger	<i>Yttertånger + S del av Övertånger</i>				
20	7009	Övertånger	Övertånger				
16	5617	Övre Stenhammar	Övre Stenhammar				
21	7545	Övre Storvik	Övre Storvik				
22	8001	Övre Tunbyn	Övre Tunbyn				
25	9545	Övre Tväråsel	Övre Tväråsel				
04	1269	Övre Vannala	Övre Vannala				
25	9537	Övrebyn	Övrebyn				
15	5297	Öxeryd	Öxeryd				