

平成20・21年度

# 「京町家まちづくり調査」記録集

---

平成23年3月

京都市・財団法人京都市景観・まちづくりセンター・立命館大学



## ■ 目次 ■

### ◆ 活動記録

1 「京町家まちづくり調査」の概要	
(1) これまでの経過	1
(2) 調査の概要	2
2 調査の実施	
(1) 実施準備	4
(2) 調査活動	5
3 報告会の開催	
(1) 中間報告会	6
(2) 結果報告会	10

### ◆ 調査結果報告書

1 調査概要	報 1
2 調査結果の概要	
(1) 外観調査	報 3
(2) アンケート調査	報 7
3 集計結果	
(1) 外観調査	報 17
(2) アンケート調査	報 20

### ◆ データ集

1 集計表	
(1) 外観調査（学区・旧街道別）	付 1
(2) アンケート調査（学区別）	付 17
2 地図で見る主な集計結果	
(1) 外観調査	付 32
(2) アンケート調査	付 36

### (参考資料)

- 調査実施日・調査エリア等一覧
- 外観調査シート
- アンケート調査票



## ◆ 活動記録

---

### 1 「京町家まちづくり調査」の概要

- (1) これまでの経過
- (2) 調査の概要

### 2 調査の実施

- (1) 実施準備
- (2) 調査活動

### 3 報告会の開催

- (1) 中間報告会
- (2) 結果報告会

## 1 「京町家まちづくり調査」の概要

### (1) これまでの経過

#### ア 市民調査「木の文化都市：京都の伝統的都市居住の作法と様式に関する研究」

##### (7) 概要

大学の研究機関が中心となり、市民グループが、トヨタ財団の研究助成を受けて、外観調査及びアンケート調査並びに一部ヒアリング調査を実施した。

- (イ) 実施主体 市民グループ
- (ウ) 実施年度 平成7～8年度
- (エ) 調査範囲 丸太町通、五条通、河原町通、大宮通に囲まれた範囲

#### イ 平成10年度「京町家まちづくり調査」

##### (7) 概要

約600名の市民ボランティアの参加と市民活動団体、大学研究室等の協力を得て、京都市が、財団法人京都市景観・まちづくりセンターを事務局として、外観調査及びアンケート調査を実施した。

- (イ) 実施主体 京都市、財団法人京都市景観・まちづくりセンター
- (ウ) 実施年度 平成10年度
- (エ) 調査範囲 上京区、中京区、東山区及び下京区で、明治後期に市街化された元学区の範囲（上記市民調査の調査範囲を除く。）

#### ウ 平成15年度「京町家まちづくり調査」

##### (7) 概要

約260名の市民ボランティアの参加と立命館大学文学部地理学教室の協力を得て、上記市民調査及び平成10年度調査の追跡調査として、京都市及び財団法人京都市景観・まちづくりセンターが、外観調査及びアンケート調査を実施した。

- (イ) 実施主体 京都市、財団法人京都市景観・まちづくりセンター
- (ウ) 実施年度 平成15年度
- (エ) 調査範囲 中京区及び下京区の一部（職住共存地区を含む18元学区：竹間、富有、城巽、龍池、初音、柳池、銅駝、本能、明倫、日彰、生祥、格致、成徳、豊園、開智、醒泉、修徳、有隣の各元学区の範囲）

#### エ 立命館大学による調査

##### (7) 概要

立命館大学文学部地理学教室が、上記市民調査及び平成10年度調査の追跡調査として、外観調査を実施した。

- (イ) 実施主体 立命館大学
- (ウ) 実施年度 平成15～16年度
- (エ) 調査範囲 上京区、中京区、東山区及び下京区で、明治後期に市街化された元学区の範囲（上記平成15年度調査の調査範囲を除く。）

## (2) 調査の概要

### ア 調査の目的

京町家の減少に歯止めをかける具体的な施策の立案や、市民の取組の更なる推進等を図る。

### イ 実施主体

京都市，財団法人京都市景観・まちづくりセンター，立命館大学

### ウ 実施期間

平成20年10月～平成22年3月

### エ 調査対象

京都市域に残存する京町家等<sup>※1</sup>

※1 昭和25年以前に伝統軸組構法により建築された木造家屋

### オ 調査地域

京町家等の残存が推測できる全域

#### (ア) 戦前に市街化された地域

- ・ 都心部（主に上京区，中京区，東山区及び下京区）及びその周辺（北区及び左京区の極一部）
- ・ 伏見旧市街地

#### (イ) 旧街道沿い

若狭街道，鞍馬街道，奈良街道，渋谷街道，旧東海道，伏見街道，鳥羽街道，竹田街道，西国街道，周山街道，愛宕街道及び山陰街道

### カ 調査体制

京町家専門家調査員<sup>※2</sup>及び一般調査員（いずれもボランティア）並びに立命館大学の学生スタッフからなるチームを編成し，チームごとに調査を実施した。

※2 専門家調査員として御協力いただいた市民活動団体・職能団体（順不同）

NPO法人京町家再生研究会，京町家作事組，京町家友の会，京町家情報センター，関西木造住文化研究会，NPO法人古材文化の会，町家倶楽部ネットワーク，社団法人京都府建築士会，京都府建築工業協同組合，社団法人京都府宅地建物取引業協会，NPO法人京町家・風の会，京町家居住支援者会議

### キ 調査内容

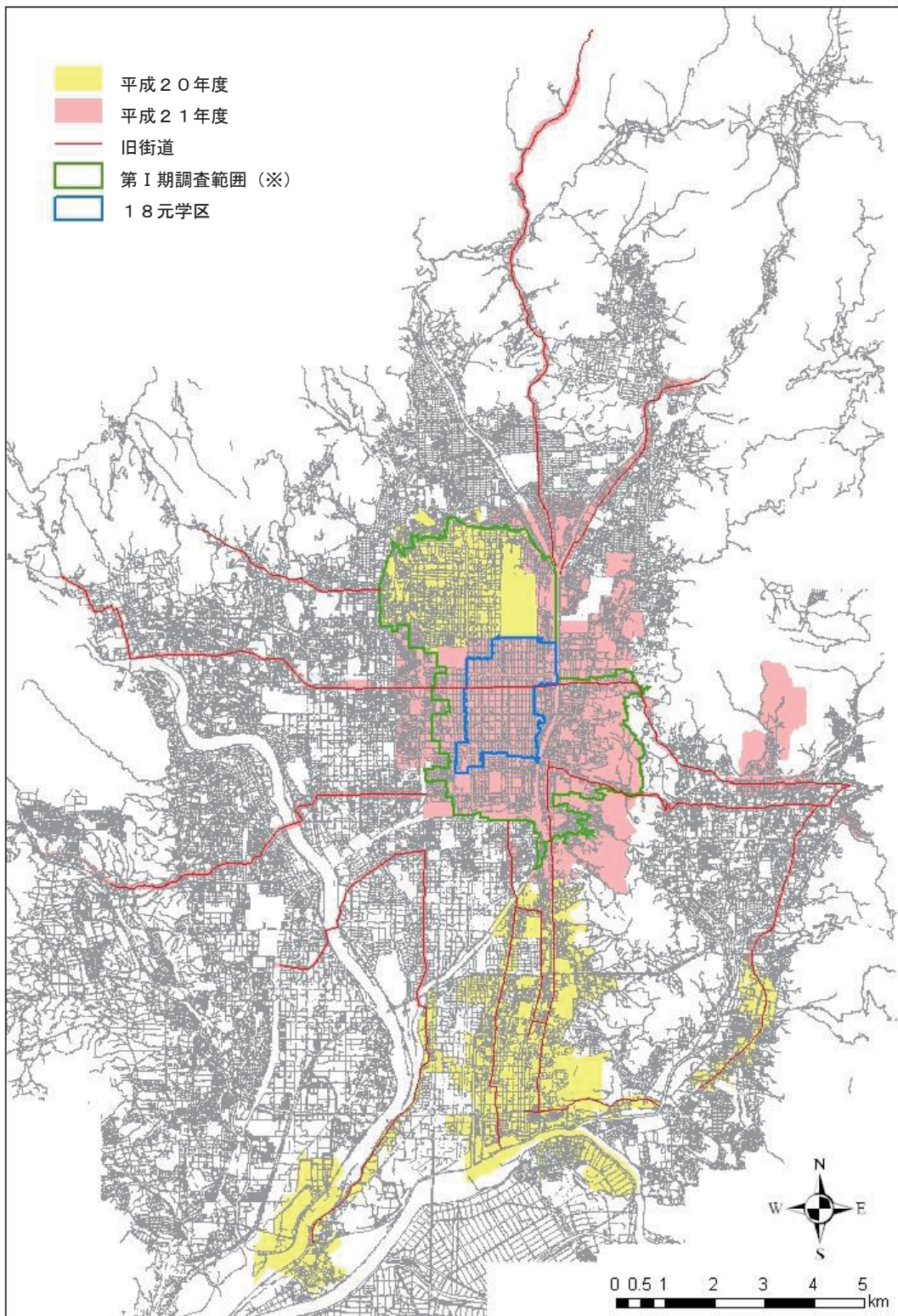
#### (ア) 外観調査

市域に残存する京町家等について，中二階・平屋など京町家等の類型，その保存状態など，現状を把握した。

#### (イ) アンケート調査

京町家の居住者等を対象に，外観調査時にアンケート用紙を投函し，郵送により回収を行い，町家の活用や保全に関する意識や考え，町家を守っていくうえでの課題，生活の中で実感されているニーズを把握した。

【調査地域】



※ 第I期調査範囲

上京区，中京区，東山区及び下京区で，明治後期に市街化された元学区の範囲であり，平成7～8年度に実施された市民調査「木の文化都市：京都の伝統的都市居住の作法と様式に関する研究」と平成10年度「京町家まちづくり調査」の範囲を併せたものである。



## 2 調査の実施

### (1) 実施準備

#### ア プレ調査（実施：財団法人京都市景観・まちづくりセンター及び立命館大学）

##### (7) 中京区明倫学区

平成20年2月17日（日）及び3月2日（日）に実施

##### (イ) 伏見区本町通付近

平成20年4月19日（土）に実施

##### (ウ) 上京区乾隆学区

平成20年5月10日（土）及び11日（日）に実施

#### イ 市民活動団体・職能団体との意見交換

##### (7) 今後の京町家の保全・再生のあり方検討会（第1回町家調査検討会）

日時：平成20年9月1日（月）午後7時から

- 議題：・ これまでの実施経緯について  
・ プレ調査の実施成果について  
・ 調査の実施企画について

##### (イ) 今後の京町家の保全・再生のあり方検討会（第2回町家調査検討会）

日時：平成20年9月16日（火）午後7時から

議題：調査の実施企画について（前回からの修正点等）

#### ※ 今後の京町家の保全・再生のあり方検討会

京町家の保全・再生について、市民活動団体、職能団体、学識経験者、行政各部署が情報交換等を行うことにより連携を図り、今後の京町家の保全・再生の方向性を共有し、そのあり方を検討する目的で平成16年度に設立されたもの

#### ウ 調査員の募集等

##### (7) 募集の要件

###### <共通>

- ・ 年齢満18歳以上の方
- ・ 原則、土曜・日曜・祝日の日中に実施する調査に参加できる方

###### <専門家調査員>

京町家の改修に技術者（設計・施工者）として携わった経験のある方や京町家に関する調査研究をされている方

###### <一般調査員>

京町家やまちづくりに興味がある方

##### (イ) 調査員説明会

調査方法や判定に当たっての目安を記したマニュアルを作成し、主に専門家調査員として御協力いただける方を対象に、説明会を開催した。

- ・ 第1回：平成20年10月13日（月・祝）
- ・ 第2回：平成20年10月15日（水）

## (2) 調査活動

### ア 調査当日の流れ

午前 8時00分	スタッフ集合
9時00分	ボランティア調査員集合 調査前の説明会の開催 <ul style="list-style-type: none"> <li>● 専門家や地域の方々から京町家や地域に関するミニ講座</li> <li>● 調査方法の説明，グループ分け</li> </ul>
10時00分	担当する調査エリアへ移動 調査（1時間程度の昼食休憩を含む。）
午後 3時30分	調査拠点に再集合
45分	調査後の報告会の開催 <ul style="list-style-type: none"> <li>● 調査の取りまとめ，フォローアップ</li> <li>● 意見交換</li> <li>● 当日の調査結果の概略報告（分布地図，特徴的な町家の紹介等）</li> <li>● その他お知らせ等</li> </ul>
5時00分	終了・解散

### イ 実施経過

平成20年10月	市長記者会見において調査の実施について発表 西陣地域の調査を開始
平成21年 2月	伏見地域の調査を開始
4月	旧街道筋の調査を開始
6月	下京地域の調査を開始
7月	東山地域の調査を開始 中間報告会を開催 〔日時：7月20日（月・祝）午後2時～午後5時〕 〔場所：「ひと・まち交流館 京都」2階大会議室ほか〕
8月	中京地域の調査を開始
11月	左京地域の調査を開始
平成22年 2月	補完調査，調査結果の集計
3月	調査完了
4月～	調査結果の分析
7月	調査員報告会の開催（財団法人京都市景観・まちづくりセンター主催） 〔日時：7月4日（日）午後3時～午後4時30分〕 〔場所：五條楽園 歌舞練場〕
8月	調査結果の概要について広報発表
10月	結果報告会の開催 〔日時：10月2日（土）午後1時～午後5時〕 〔場所：「ひと・まち交流館 京都」2階大会議室ほか〕

### 3 報告会の開催

#### (1) 中間報告会

##### ア 開催の概要

##### (ア) 開催の趣旨

主に平成20年度に実施した調査の状況を広く市民の方々に報告するとともに、京町家の保全・再生・活用について意見交換を行うため、「明日に活かす京町家～京町家まちづくり調査中間報告会～」を開催した。

##### (イ) 日時及び会場等

##### a 日時

平成21年7月20日（月・祝） 14:00～17:00（開場 13:30）

##### b 会場

「ひと・まち交流館 京都」2階大会議室ほか  
（京都市下京区西木屋町通上ノ口上る梅湊町83番地の1）

##### c 主催

京都市  
財団法人京都市景観・まちづくりセンター  
立命館大学

##### d 参加者数

約200名



(ウ) プログラム

14:00 開 会

○ 開会挨拶

14:05 **第1部 「京町家まちづくり調査」中間報告**

コーディネーター：京都府立大学准教授 宗田 好史 氏

- 調査概要と進捗状況について
- 調査の特徴と調査結果の活用について

15:00 休 憩

15:20 **第2部 分科会**

○ **第1分科会 「京町家を引き継ごう～次の世代への相続～」**

会場：2階大会議室

コーディネーター：宗田好史氏

話題提供者：石田光曠氏（NPO法人住宅ねっと相談室事務局長）  
辻本尚子氏（財団法人京都地域創造基金理事，税理士）  
吉田光一氏（財団法人日本賃貸住宅管理協会京都支部長）

○ **第2分科会 「京町家を再生しよう～現行法規の限界に挑戦～」**

会場：地下1階ワークショップルーム1

話題提供者：奥田辰雄氏（木四郎建築設計室代表）  
木下龍一氏（NPO法人京町家再生研究会理事）  
西村孝平氏（都市居住推進研究会事務局長）

○ **第3分科会 「京町家を活かそう～新たな仕組みの提案～」**

会場：地下1階ワークショップルーム2

話題提供者：岡本秀巳氏（社団法人京都府不動産コンサルティング協会理事長）  
栗山裕子氏（NPO法人古材文化の会副会長）  
松井 薫氏（京町家情報センター事務局長）

17:00 閉 会

## イ 内容

### (7) 第1部 「京町家まちづくり調査」中間報告

はじめに、コーディネーターから、京町家を取り巻く現状として、京町家の保全・再生の取組の変遷や今後の展望について話題提供後、調査の中間報告として、以下の内容の報告を行った。

#### a 調査概要と進捗状況について

##### <調査概要>

これまでの経過や取組を踏まえ、今回の調査の目的や調査地域等について説明

##### <進捗状況>

平成20年10月から実施した西陣地域及び伏見地域における調査の状況として、外観調査及びアンケート調査の結果から主な内容について報告

#### b 調査の特徴と調査結果の活用について

GIS（地理情報システム）やPDA（携帯情報端末）など新しい技術を活用した調査の特徴や活用の可能性について紹介

### (4) 第2部 分科会

#### a 第1分科会「京町家を引き継ごう～次の世代への相続～」

##### ◇ コーディネーター

宗田好史氏（京都府立大学准教授）

##### ◇ 話題提供者

石田光曠氏（NPO法人住宅ねっと相談室事務局長）

辻本尚子氏（財団法人京都地域創造基金理事，税理士）

吉田光一氏（財団法人日本賃貸住宅管理協会京都府支部長）

##### ◇ 概要

代々受け継いできた京町家を次の世代に引き継ぎ、残していくために必要な「相続」をテーマに、相続税の計算方法や権利関係を相続前に整理しておく必要性などについて、具体例を取り上げながら意見交換を行った。

京町家を次の世代に引き継ぎ、残していくための方策として、「承継」というかたちで意思を示していくことの重要性や、その手法として「信託の活用」について提案があった。

b 第2分科会「京町家を再生しよう～現行法規の限界に挑戦～」

◇ コーディネーター

西天平（財団法人京都市景観・まちづくりセンターまちづくりコーディネーター）

◇ 話題提供者

奥田辰雄氏（木四郎建築設計室代表）

木下龍一氏（NPO法人京町家再生研究会理事）

西村孝平氏（都市居住推進研究会事務局長）

◇ 概要

京町家を保全・再生していくためには、適切な改修を行い、使い続けていく必要があるが、伝統構法で建てられた京町家は、建築基準法の施行（昭和25年）以前の建物であり、現在の法律に合わないところが多いため、京町家の保全・再生における法律面での課題やあり方をテーマに、意見交換を行った。

改修にかかわった方からの具体的な体験談や、京町家が残る町並みを将来に引き継いでいくためには、何が必要で何を変えていくべきなのか検討していく必要があるといった今後のあり方についても意見が出された。

c 第3分科会「京町家を活かそう～新たな仕組みの提案～」

◇ コーディネーター

高木勝英（財団法人京都市景観・まちづくりセンター事業第2課長）

◇ 話題提供者

岡本秀巳氏（社団法人京都府不動産コンサルティング協会理事長）

栗山裕子氏（NPO法人古材文化の会副会長）

松井 薫氏（京町家情報センター事務局長）

◇ 概要

京町家を活用していくためには、流通や空き家の問題、居住者の高齢化といった様々な問題があるため、再生・活用のための新たな仕組みをテーマに、いろいろなサポートの可能性について意見交換を行った。

これまで取り組んでこられた先進的な活動から、京町家の活用に信託の手法を導入する仕組みや、木造建築を総合的にサポートする機関の構想、イベントを通して京町家に対する人の意識を変えていく重要性などについて提案があった。

## (2) 結果報告会

### ア 開催の概要

#### (ア) 開催の趣旨

京町家等を取り巻く状況について、「京町家まちづくり調査」の結果を広く市民の方々に報告するとともに、パートナーシップによる更なる取組の展開に向けて、くらしやまちづくりにおける京町家等の生かし方について意見交換を行うため、「明日に活かす京町家～京町家まちづくり調査結果報告会&意見交換会～」を開催した。

#### (イ) 日時及び会場等

##### a 日時

平成22年10月2日（土） 13:00～17:00（開場 12:30）

##### b 会場

「ひと・まち交流館 京都」2階大会議室ほか  
（京都市下京区西木屋町通上ノ口上る梅湊町83番地の1）

##### c 主催

京都市  
財団法人京都市景観・まちづくりセンター  
立命館大学

##### d 参加者数

約160名



(ウ) プログラム

13:00 開 会

○ 開会挨拶

13:10 **第1部 「京町家まちづくり調査」の結果報告**

○ 「京町家まちづくり調査」の概要

○ GISを活用した京町家まちづくり調査結果のプレゼンテーション

○ 調査活動の報告

14:30 休 憩

14:45 **第2部 意見交換会**

※テーマごとに3つのグループに分かれて開催

○ テーマ1

「京町家で暮らしをつなぐ～空き家の活用を考える～」

会場：2階大会議室

ファシリテーター：京都女子大学家政学部生活造形学科

准教授 井上 えり子 氏

○ テーマ2

「京町家でひとをつなぐ～京町家のあるまちづくりを考える～」

会場：地下1階ワークショップルーム1

ファシリテーター：大阪産業大学工学部建築・環境デザイン学科

講師 中川 等 氏

○ テーマ3

「京町家でまちなみがつながる～点から線へ、通り景観を考える～」

会場：地下1階ワークショップルーム2

ファシリテーター：立命館大学工学部建築都市デザイン学科

教授 山崎 正史 氏

16:15 休 憩

16:30 **第3部 意見交換会報告**

17:00 閉 会



## イ 内容

### (7) 第1部 「京町家まちづくり調査」の結果報告

#### a 「京町家まちづくり調査」の概要

##### <調査概要>

これまでの経過や取組を踏まえ、今回の調査の目的や調査地域等について説明

##### <調査結果の概要>

- ・ 外観調査の結果から、京町家等の軒数、外観要素の保存状態、空き家の状況など、主な内容について報告
- ・ アンケート調査の結果から、回答者である居住者等や建物の特徴、建物に対する居住者等の認識や意識、保全・活用の意向など、主な内容について報告

#### b GISを活用した京町家まちづくり調査結果のプレゼンテーション

##### <GISを用いた調査の概要>

GISによる京町家データベースの作成を前提とした、調査方法の設計や収集した調査データの内容を紹介

##### <GISによる調査結果の概要>

- ・ 京町家GISデータベースの概要について説明
- ・ 中二階・平屋など京町家の類型、虫籠窓・格子など外観要素の保存状態、建物の状態など主な調査結果についてGISを用いて地図化したものを紹介

##### <GISによる空間分析>

京町家の減少や滅失後の土地利用、空き家の密度、国勢調査データとの重ね合わせなど、GISを用いて空間的に分析したものを紹介

##### <GIS京町家データベースの活用>

京町家カルテ（仮称）の構築、バーチャル京都での活用、QRコードを用いた情報発信などGIS京町家データベースの活用方法の可能性について紹介

#### c 調査活動の報告

##### <調査員の参加状況と調査当日の様子>

調査員の登録数及び調査に参加した延べ人数や調査一日の流れについて説明

##### <調査員報告会（7月4日開催）の様子>

ワークショップの様子や、調査員報告会において実施したアンケートの結果から、調査員の方々の京町家の保全・再生に対する熱意等を報告

【スライド (抜粋) : 「京町家まちづくり調査」の概要】

平成22年10月2日  
京都市都市計画局都市景観部景観政策課

## 「京町家まちづくり調査」の概要

**(1) 調査の目的 ～これまでの経過・取組を踏まえて～**

**H7・8年度 市風調査**  
「水の文化都市 京都の伝統的  
都市居住の作法と様式に関する  
研究」

- 調査範囲  
丸太町通～五条通、河原町通～  
大宮通に囲まれた範囲
- 調査軒数：約6,000軒

**H10年度 京町家まちづくり調査**

- 調査範囲  
上京、中京、東山、下京区で、明治  
後期に市街化された元学区の範囲  
(H7・9年度実施の市風調査の調査  
範囲を除く)
- 調査軒数：約24,000軒

「京町家再生プラン」の策定 等

**(2) 京町家等の種類と割合**

京町家等47,735軒の概況

本二階 28%  
中二階 12%  
平屋 12%  
寄棟造り 10%  
仕舞屋 3%  
高棟造り 2%  
三階建て 0%

**(3) 空き家の状況**

	全体		第1期調査範囲	
空き家である	2,739	5.7%	2,739	9.9%
空き家でない	41,836	87.6%	24,524	88.2%
不明	895	1.9%	533	1.9%
合計	47,735	100.0%	27,796	100.0%

第1期調査(H10)における空き家率：約6%  
↓  
今回調査(H20・21)における空き家率：約10%

**(4) 調査者の特徴**

調査者の属性構成

調査者での年齢層の分布構成

**(5) 建物の保全・活用意向**

建物の保全意向

建物の保全意向(年代別)

年代	できる限り残したい	現在のところ考えはない	売却	解体したうえで土地活用	その他
若年層 (44歳以下)	34%	7%	19%	21%	1%
中高年層 (45歳～64歳)	35%	7%	29%	22%	1%
高齢層 (65歳以上)	39%	5%	31%	22%	1%

【スライド (抜粋) : GISを活用した京町家まちづくり調査結果のプレゼンテーション】

2010年10月2日(土)  
ひと・まち交流館 京都

明日に活かす京町家  
—京町家まちづくり調査結果報告会も意見交換会—

**GISを活用した京町家まちづくり調査結果の  
プレゼンテーション**

矢野桂司・飯塚隆彦・瀬戸寿一・松本文子・渡邊泰崇  
立命館大学文学部地理学教室  
yano@it.ritsumei.ac.jp

**京町家GISデータベース  
の構築過程**

第Ⅰ期調査  
紙媒体の地図・調査シート

↓

第Ⅱ期調査  
紙媒体の地図・調査シート

↓

第Ⅲ期調査  
デジタル・写真測量による  
調査シート(バックアップ)

入力ミスの削減や大幅な  
時間の短縮が可能となる

PhotoMeshの導入により、  
精度の向上が図られる

**<第Ⅲ期>京町家の密度**

赤色:高密度  
黄色:中密度  
青色:低密度

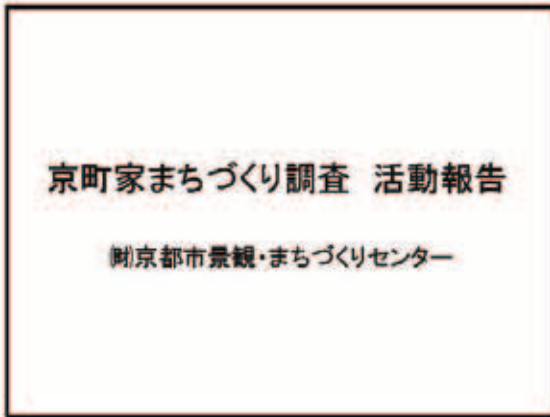
人口密度(2005年国勢調査)

京町家上の重ね合わせ

第Ⅲ期調査  
2008-2009

**バーチャル京都3Dマップ**

【スライド (抜粋) : 調査活動の報告】



**調査員の登録と参加**

**登録者数**  
 専門家ボランティア調査員 147名  
 一般ボランティア調査員 458名  
 立命館スタッフ 21名

**調査に参加した延べ人数**

延べ3650名 (まちやせしめ推進市スタッフを含む)

	登録者数	のべ参加人数
専門調査員	147名	888名
一般調査員	458名	1,290名
立命館スタッフ	21名	1,168名

※リポーターの方が多い  
 ※市外、県外はもちろん、韓国からの方も！

**調査の一日**

9:00	ボランティア調査員 現地集合 調査業務前の説明会の開催 ①はこ講座 *地域の方々及び専門家からの報告 (地域について、町家について) ②町家調査に関する連絡事項・グループ分け
10:30	調査エリアへ出発 } 町家調査 (期間の延長休憩を含む)
11:00	
15:30	
15:45~	観光地へ再集合 報告会の開催 ①調査振り返りまとめ、フォローアップ ②意見交換 ③油井の調査結果の最終報告 (調査した地域の町家分布地図、 特徴的な町家紹介等) ④その他お知らせ
17:00	解散



## (4) 第2部 意見交換会

### a テーマ1「京町家でくらしをつなぐ～空き家の活用を考える～」

#### ◇ ファシリテーター

京都女子大学家政学部生活造形学科 准教授 井上 えり子 氏

#### ◇ 概要

「京町家まちづくり調査」の調査結果の中で最も注目すべきもののひとつが、空き家率の増加であることから、空き家の活用をテーマに取り上げ、空き家の実態や発生のメカニズム、活用や流通促進、適切な継承の方策について、意見交換を行った。

まず、調査結果から見えてくる空き家の状況について、事務局から報告後、調査結果からは分からない空き家の実態について、参加者から具体的な事例の紹介・報告を行った。

それらを踏まえ、課題提起と解決の方向性についてファシリテーターから提案があった後、空き家の活用について意見交換を行った。

#### ◇ 主な意見

- 空き家問題は予防法務が重要である。不動産の承継においては、本来、相続税よりも誰に引き継ぐのかが大きな問題であるが、現状は認識が低いため、適切な啓発が必要である。
- 建物の老朽度を外観だけで判断することは難しいため、外観調査の結果は過小評価されていると考えるべきである。現実には、空き家の状況は更に厳しい。
- 空き家については、地域で対応できる体制や対策が必要である。
- リバースモーゲージなど、老後の生活のために、不動産の資産価値を高め、活用する仕組みが必要である。
- 公的支援・助成制度の対象を統一・拡大し、活用しやすい制度とすべきである。
- 人口が減少する中で、空き家の増加は不可避である。京都の魅力を生かして、他府県や外国など京都以外からも、人や資金を受け入れる方策を考える必要がある。
- すべての空き家を保全し、活用する必要はない。どのようなものを残していくべきなのか、残すべきものの基準づくりが必要である。

**b テーマ2「京町家でひとをつなぐ～京町家のあるまちづくりを考える～」**

## ◇ ファシリテーター

大阪産業大学工学部建築・環境デザイン学科 講師 中川 等 氏

## ◇ 概要

今回の調査では、専門家を含む多くのボランティア調査員の方々にお世話になったことから、調査員の方々、町家所有者・居住者の方々の感想・意見を伺い、現在、取組を始めている調査後の活動についての報告と、今後、これらのボランティア調査員の方々を中心とした有志のメンバーによる、京町家の保全・再生や、京都らしい景観の保全に関する活動の可能性について、意見交換を行った。

## ◇ 主な意見

- 京町家に興味をお持ちの方が多く、一般調査員の方々に町家の特徴などを説明しながらの調査は楽しかった。
- 専門家調査員の方から町家の見分け方等を学んだり、生活文化に直接触れる機会もあったりと、大変興味深かった。今回の調査員の集まりがこのまま解散するのはもったいない。“調査”となると構えてしまう地域の方も多いが、一緒に活動をする中でコミュニケーションを取りながらであれば、何か手伝いができるのではないか。
- 町家は好きだが、実際には町家でのくらしを知らないという方も多いため、一度体験して欲しい。町家の保全を発信していくと同時に、居住性についても考えていく必要がある。
- 町家の手入れは大変だが、それを楽しみと捉えられるくらしとなれば良い。
- 町家は色々な問題を抱えているが、一緒に考える人や場があれば良いと思いい、「京町家なんでも応援団」を立ち上げた。
- 伝統建築について学んでも、それを生かす場所が少ない。需要はあるはずなので、活動が広がればよいと思う。
- 手伝いを必要としている方と手伝いをしたいと思っている方をつなぐ仕組みが必要だが、上手くやるためには、京都ならではのコミュニケーションを図れるつなぎ役が必要である。
- 手伝いをする際には、プロとアマチュアの役割分担が必要である。
- 時代に合わせて改修したり、様々な活動によって町家を残していく過程では、建物として町家が残るだけでなく、人と人とのつながりやまちづくりなどにおいても大きな効果がある。
- 今回の調査は、建物調査にとどまらず、今後につながる調査であった。色々なかたちで参加できる活動の展開やテーマごとの活動など、今日の意見を参考に今後も進めていくと良いと思う。

### c テーマ3「京町家でまちなみがつながる～点から線へ、通り景観を考える～」

#### ◇ ファシリテーター

立命館大学理工学部建築都市デザイン学科 教授 山崎 正史 氏

#### ◇ 概要

「京町家まちづくり調査」において、調査員の方々が、景観重要建造物に値するとして選んだ京町家を“点”，京都の景観にふさわしい町並みとして選んだ通り景観を“線”と捉えて，“点”と“線”を保全・再生・継承していくために必要なこと，“点”から“線”につなげるために必要なことについて意見交換を行った。

まず、景観重要建造物に値するとして選ばれた京町家と、京都の景観にふさわしい町並みとして選ばれた通り景観について、事務局から紹介後、27の通り景観の中から、参加者が最も良いと思うものを投票により選び、その選定理由などについて意見交換を行った。

それらを踏まえ、課題の整理・提起とその解決に向けた方向性についてファシリテーターから提案があった後，“点”として存在する京町家を，“線”として通り景観という視点で見た場合の課題などについて意見交換を行った。

#### ◇ 主な意見

- 伝統性、統一感、その中にも変化があり、生活感の感じられる町並みが評価を得た。
- 生き生きとした良好な町並みとするためには、町家の意匠や外観だけでなく、町家の使われ方やそこでの生活をベースに考える必要がある。
- 居住者に町家であること、京都らしい魅力的な景観に寄与しているということをもまずは知ってもらい、さらに、どうすればより貢献できるかということについても考えてもらえるようにする必要がある。
- 京都らしい風情や意匠について関心が高いにもかかわらず、これまで、通り景観に対しては、注意が払われることが少なかった。京都の町並み、景観を考えていくに当たって、大きな課題といえる。
- 現状は、既に看板建築などに改変されてしまった町家も多いが、今後、元来の良さを取り戻すような修景を行い、優れたものに戻していく必要がある。
- 新しい町並みをつくる場合には、特に二階建てにこだわらず、三階建てなど新しい京町家のモデルも考えていって欲しい。
- ある程度強制的に保存する方策がないと、町並みとしてなかなか残っていないのではないかと。
- 町家の裏側の空間にも着目し、町家の継承を点から線へ、さらに、町家で暮らす環境として面へと進めることが今後の課題である。

**(ウ) 第3部 意見交換会報告****a テーマ1「京町家でくらしをつなぐ～空き家の活用を考える」**

- 調査結果の中から空き家率の増加に注目し、空き家の状況等に関する調査データについて事務局から紹介後、空き家の実態や多くの空き家を今後どのようにしていくべきかについて意見交換を行った。
- 事務局からの主な紹介内容は以下のとおり。
  - ・ 町家所有者には高齢者が多いこと。
  - ・ 所有している町家をできるだけ残したいという方が3割いる一方で、何も考えていない方も3割いること。
  - ・ 空き家の多い地点についてGISを用いて紹介
- 主な意見は以下のとおり。
  - ・ 相続税に対しては過剰に心配している所有者が多いが、誰に引き継ぐかまで考えていない場合が多い。所有する不動産を誰に託すのかについて、生きているうちに考えるべきである。
  - ・ 外観は一見良好であっても内部は相当傷んでいるものが多く、老朽度を外観だけで判断することは難しい。外観調査による老朽化度合いは過小に評価されており、現実には空き家の状況は更に厳しいものである。
  - ・ 所有者の把握など、地域でも積極的に動いていく必要がある。
  - ・ 耐震改修助成など色々な助成制度があるが、不動産流通業者なども含めて申請対象を拡大していくべきである。
  - ・ 老後の生活をゆとりあるものにするために、不動産の資産価値を高めるような活用の仕方やシステムが必要ではないか。
  - ・ 日本の人口が減少する中で空き家の増加は不可避である。京都の魅力を生かして、他府県や外国など京都以外からも、人や資金を受け入れる方策を考えていく必要がある。
  - ・ 現状の空き家をすべて保全し、活用する必要はない。どのようなものを残していくべきなのか、残すべきものの基準づくりが必要である。

**b テーマ2「京町家でひとをつなぐ～京町家のあるまちづくりを考える～」**

- はじめに調査員の方々から、調査に参加されての感想や今後に向けての期待・希望について意見をいただいた後、調査後の動きとして3つ報告があった。
- 1つ目は、財団法人京都市景観・まちづくりセンターが行っている「地域出前セミナー」で、調査に協力いただいた元学区に対して調査結果を分かりやすく報告・説明し、今後の地域のまちづくりについて意見交換を行っている。
- 2つ目は、「わたしの家物語」制作チームの方々から報告があり、「わたしの家物語」の冊子を作るに当たっての意味や苦労について話があった。単に建物の説明にとどまらず、建物を建てた方や引き継いできた方の思いを受け止め、記録することで、先祖から子孫へとつないでいく意味合いを持っている。



また、所有者にとって、今後建物を残し、活用していくうえでの張り合いや誇りにつながる。

- 3つ目は、今回の調査後に有志が集まり結成された「京町家なんでも応援団」についての報告で、調査結果を生かして今後どういった活動ができるかみんなで検討・情報交換し、一緒に活動していこうというのが趣旨である。具体的な活動としては、イベントの情報発信・企画・運営、他団体との情報交換、町家の掃除や建具の取替えの手伝いなどを考えており、情報交換・活動に向けて掲示板を作成している。
- 主な意見は以下のとおり。
  - ・ 建物単体だけでなく、地域のまちづくりにもかかわってほしい。
  - ・ 耐震化の問題などは、専門家の立場としてかかわっていく必要がある。
  - ・ それぞれの活動母体がそれぞれの立場で活動しているので、今後、相互に情報交換しながら進めていくことが特に大切である。

c. テーマ3「京町家でまちなみがつながる～点から線へ、通り景観を考える～」

- 点として存在する町家を通り景観という視点で見た場合の課題について議論した。
- 調査員の方々が、京都の景観にふさわしい町並みとして選んだ通り景観のうち、27枚の写真を見て投票を行ったところ、3位に上七軒、2位に中書島、1位に祇園が選ばれた。これらはすべてかつての花街である。いずれも品の良い町並みで、統一性の中にも変化があり、また、すだれについても評価されていた。
- 主な意見は以下のとおり。
  - ・ 町並みを良好にしていくためには、個々の家で商売が成り立つかたちで活用ができると、生き生きとした町並みとなり良いのではないかと。また、まちには人が住んでいるべきであり、事業専用の店舗等ではなく併用住宅が好ましいのではないかと。ただし、住宅から店舗にする場合には、建築基準法上の課題がある。
  - ・ 居住者に町家であることを認識していただき、町並みにどれだけ貢献しているか、更には、どうすればより貢献できるかということについて考えてもらえるようにしていくべきである。
  - ・ 一時期は町家が恥ずかしいという時代もあり、既に改変されてしまっているものも多い。今後はそれらを優れたものに戻していくことが必要である。
  - ・ 新しい町並みをつくるという課題があるが、その際は特に二階建てにこだわらなくても良いのではないかと。
  - ・ 町家の裏側の空間（庭の連続性等）に着目するなど、点から線へ、更には、町家でくらす環境としての面についても考えていくことが大切である。

d まとめ

- いずれのテーマも最後に「つなぐ」「つながる」という言葉が付いているが、人と人，町家と町家，町家と人を「つなぐ」ということが，この意見交換会だけでなく，今回の調査の大きなキーワードであったと感じる。
- くらしや生業，生活文化などを含めた総体が町家であるとの認識の下，これまでも様々な取組を行ってきたが，空き家の増加や所有者の高齢化などの問題がまだまだ残っている。様々な意見やアイデアをしっかりと受け止め，京町家の保全・再生・活用の取組を，「つながり」ながら進めていくことが大切である。

## ◆ 調査結果報告書

---

### 1 調査概要

### 2 調査結果の概要

- (1) 外観調査
- (2) アンケート調査

### 3 集計結果

- (1) 外観調査
- (2) アンケート調査

# 1 調査概要

## (1) 調査の目的

京町家の減少に歯止めをかける具体的な施策の立案や、市民の取組の更なる推進等を図る。

## (2) 実施主体

京都市，財団法人京都市景観・まちづくりセンター，立命館大学

## (3) 実施期間

平成20年10月～平成22年3月

## (4) 調査対象

京都市域に残存する京町家等<sup>\*1</sup>

※1 昭和25年以前に伝統軸組構法により建築された木造家屋

## (5) 調査地域

京町家等の残存が推測できる全域

### ア 戦前に市街化された地域

- ・ 都心部（主に上京区，中京区，東山区及び下京区）及びその周辺（北区及び左京区の極一部）
- ・ 伏見旧市街地

### イ 旧街道沿い

若狭街道，鞍馬街道，奈良街道，渋谷街道，旧東海道，伏見街道，鳥羽街道，竹田街道，西国街道，周山街道，愛宕街道及び山陰街道

## (6) 調査体制及び参加者数

京町家専門家調査員<sup>\*2</sup>及び一般調査員（いずれもボランティア）並びに立命館大学の学生スタッフからなるチームを編成し，チームごとに調査を実施した。

参加者数は，調査員が延べ2，135名，学生スタッフが延べ1，165名であり，合計延べ3，300名であった。

※2 専門家調査員として御協力いただいた市民活動団体・職能団体（順不同）

NPO法人京町家再生研究会，京町家作事組，京町家友の会，京町家情報センター，関西木造住文化研究会，NPO法人古材文化の会，町家倶楽部ネットワーク，社団法人京都府建築士会，京都府建築工業協同組合，社団法人京都府宅地建物取引業協会，NPO法人京町家・風の会，京町家居住支援者会議

## (7) 調査内容

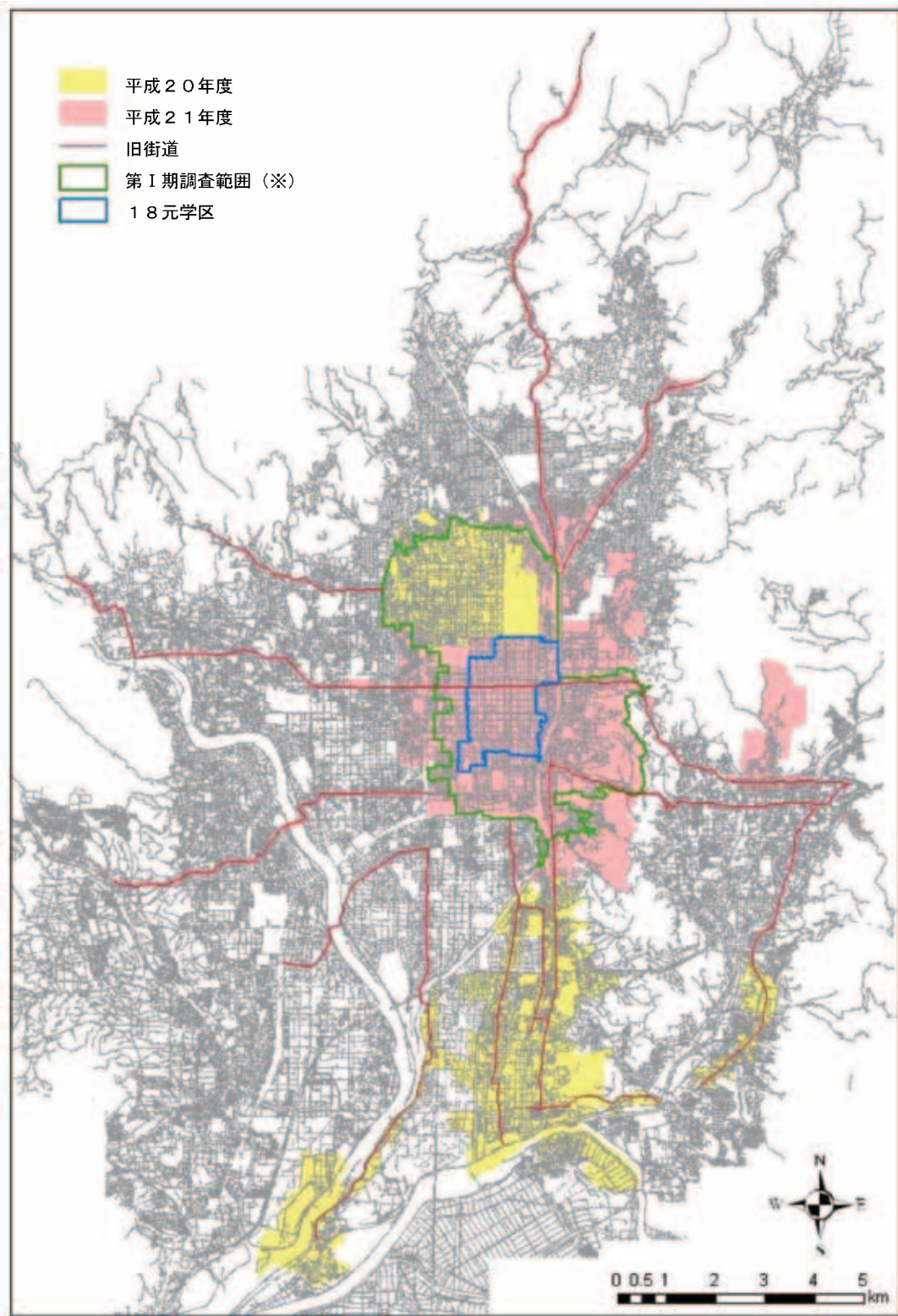
### ア 外観調査

市域に残存する京町家等47，735軒を確認し，中二階・平屋など京町家の類型，その保存状態など，京町家の現状を把握した。

### イ アンケート調査

京町家の居住者等を対象に，外観調査時にアンケート用紙を投函し，郵送により7，137通（回収率18.5%）の回答を得て，町家の活用や保全に関する意識や考え，町家を守っていくうえでの課題，生活の中で実感されているニーズを把握した。

## 【調査地域】



## ※ 第I期調査範囲

上京区、中京区、東山区及び下京区で、明治後期に市街化された元学区の範囲であり、平成7～8年度に実施された市民調査「木の文化都市：京都の伝統的都市居住の作法と様式に関する研究」と平成10年度「京町家まちづくり調査」の範囲を併せたものである。

## 2 調査結果の概要

### (1) 外観調査

#### ア 京町家等の軒数と類型

市域に残存する京町家等47,735軒を確認した。

京町家等の類型を見てみると、「本二階」が約53%と半数以上を占めている。また、現代的なビルなどに見えるよう建物の前面部分を改装した「看板建築」が約18%見られる。

表1 京町家等の軒数と類型

	全体	
本二階	25,069	52.5%
中二階	5,631	11.8%
三階建て	164	0.3%
平屋	6,147	12.9%
仕舞屋	1,195	2.5%
高塀造	1,168	2.4%
看板建築	8,361	17.5%
合計	47,735	100.0%

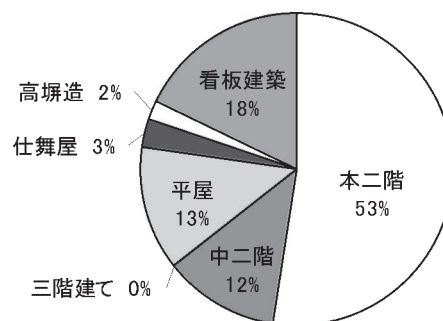



図1 京町家等の類型



#### 【参考①】過去調査との比較

第Ⅰ期調査において平成7～8年度に調査した都心部の18元学区の範囲では、平成15年度に実施した調査において、第Ⅰ期調査後7年間で、927軒（132軒/年、1.8%/年）の京町家が除却されたことを確認しているが、今回調査では、新たに5年間で、577軒（115軒/年、1.6%/年）の京町家が除却されていることを確認した。

また、第Ⅰ期調査範囲のうち18元学区以外のエリアでは、第Ⅰ期調査後10年間で、2,989軒（1.5%/年）の京町家が除却されていることを確認した。

イ 外観要素の保存状態と建物の状態

(7) 外観要素の保存状態

京町家等の外観要素を以下の4つの部位に分類し、それらの保存状態を調査したところ、複数の部位において要素を確認できた京町家等が、第I期調査では34%だったが、今回調査では4割近くになっており、外観の改修などによる復元が図られていることがうかがえる。

部位	外観要素
玄関戸	大戸, 木格子戸, 木枠ガラス戸
外壁	土壁, しっくい壁
1階の開口部	出格子, 平格子, 腰壁+格子
2階の開口部	虫籠窓, 木枠ガラス窓, 格子

表2 外観要素の保存状態

	全体		第I期調査範囲	
	数	割合	数	割合
すべての部位に要素あり	4,400	9.2%	2,995	10.8%
2つ以上の部位に要素あり	13,097	27.4%	7,844	28.2%
1つの部位に要素あり	9,313	19.5%	5,001	18.0%
要素なし	19,995	41.9%	11,456	41.2%
不明	930	1.9%	500	1.8%
合計	47,735	100.0%	27,796	100.0%

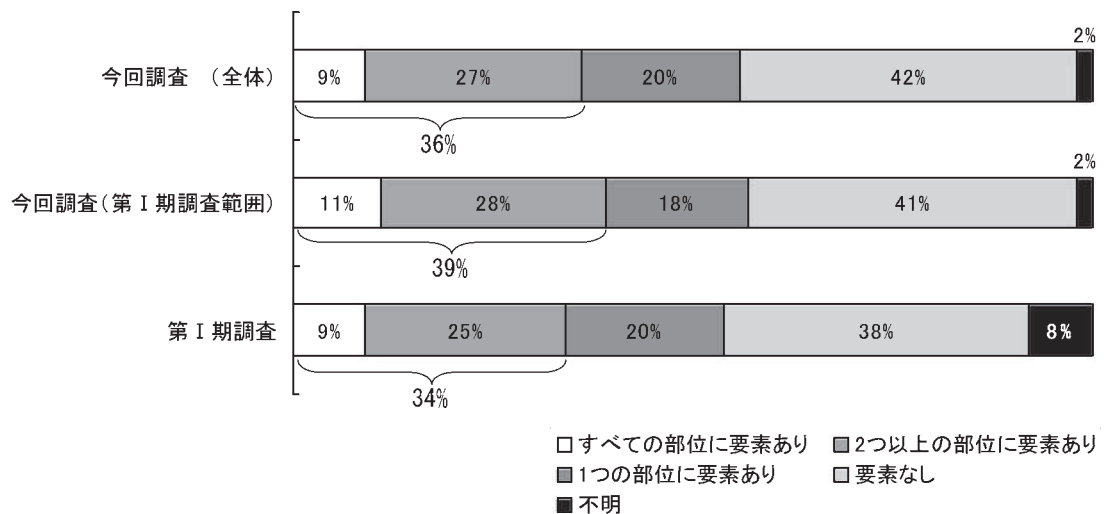


図2 外観要素の保存状態 (第I期調査との比較)

(イ) 建物の状態

建物の外観から判断して、今すぐ修理が必要と思われるものは6%にとどまり、7割近くは良好な状態で維持されている。

表3 建物の状態

	全体		第Ⅰ期調査範囲	
	数	割合	数	割合
良好	32,768	68.6%	18,688	67.2%
不十分	11,923	25.0%	7,155	25.7%
今すぐ修理が必要	2,871	6.0%	1,839	6.6%
不明	173	0.4%	114	0.4%
合計	47,735	100.0%	27,796	100.0%

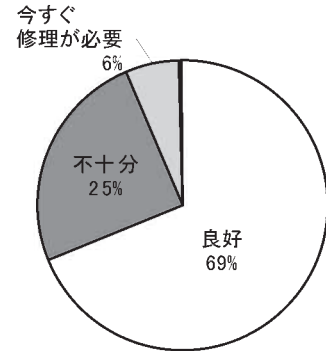


図3 建物の状態

【参考②】外観の状態による類型化

外観要素の保存状態と建物状態から、京町家等を以下のとおり3つに類型化すると、「良好京町家」が、第Ⅰ期調査では19%だったが、今回調査では25%になっており、外観を良好な状況に維持している様子がうかがえる。

※ 外観の状態による類型

- 良好京町家…複数の部位に外観要素が残っており、かつ、良好に維持管理されているもの
- 検討京町家…良好京町家及び老朽京町家に該当しないもの
- 老朽京町家…今すぐ修理が必要なもの

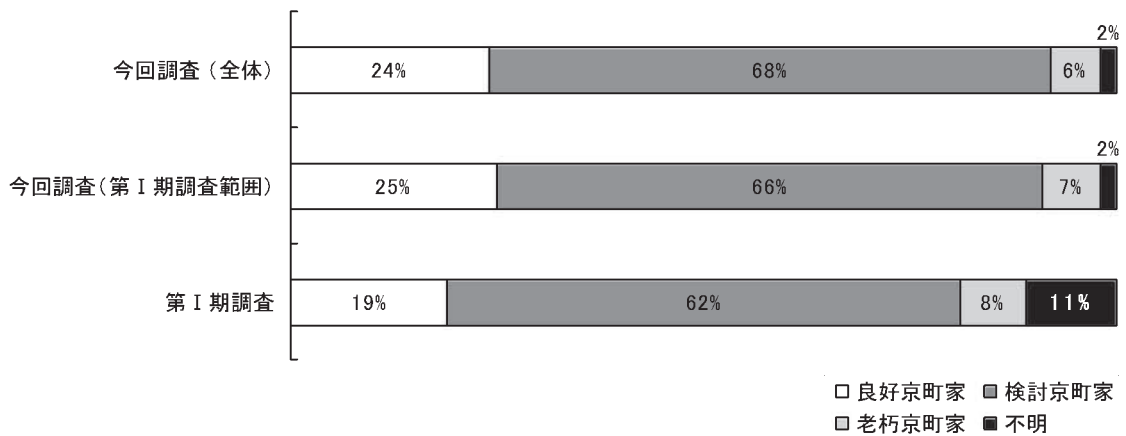


図4 外観の状態による類型（第Ⅰ期調査との比較）



## ウ 空き家の状況

外観から空き家であると判断した京町家等は、全体で約5,000軒あり、空き家率は10.5%であった。

表4 京町家等の空き家の軒数と空き家率

	全体		第I期調査範囲	
	軒数	率	軒数	率
空き家である	5,002	10.5%	2,739	9.9%
空き家でない	41,838	87.6%	24,524	88.2%
不明	895	1.9%	533	1.9%
合計	47,735	100.0%	27,796	100.0%

### 【参考③】空き家率の変化

第I期調査における空き家率は、約6%であったが、今回調査における第I期調査範囲において、約10%となっており、空き家化が進行している。

ちなみに、一般住宅の空き家率（H20住宅・土地統計調査）は、14.1%である。

### 【参考④】空き家の建物状態

空き家の建物状態を調べると、今すぐ修理が必要又は不十分と思われるものが6割を超え、老朽化の傾向が顕著であることがデータからも明らかとなった。

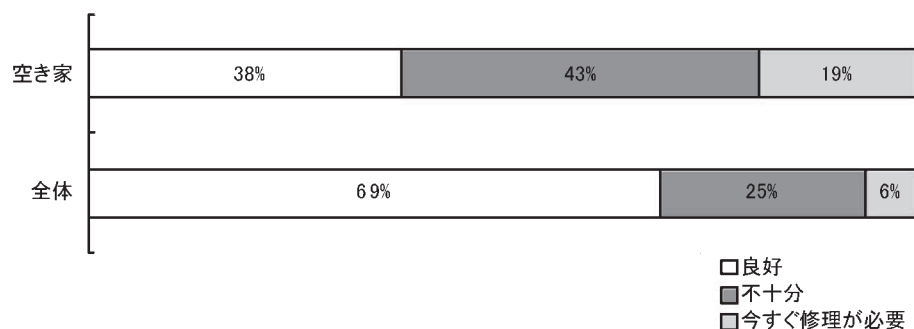


図5 空き家の建物状態

## (2) アンケート調査

### ア 回答者の特徴

#### (7) 年齢・職業

回答者の年齢は、70歳以上が42%と最も多く、60歳代を合わせると全体の7割以上に及ぶ。

また、職業については、約3分の1が自営業で、4割を超える方は無職である。

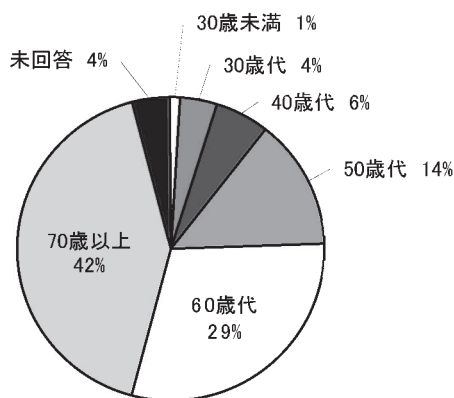


図6 回答者の年齢

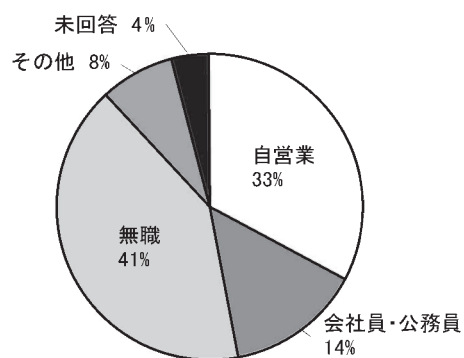


図7 回答者の職業

#### (1) 世帯構成

約半数の世帯が単身又は夫婦のみの一世代で構成されており、65歳以上の高齢単身世帯が14%、高齢夫婦世帯が21%を占める。

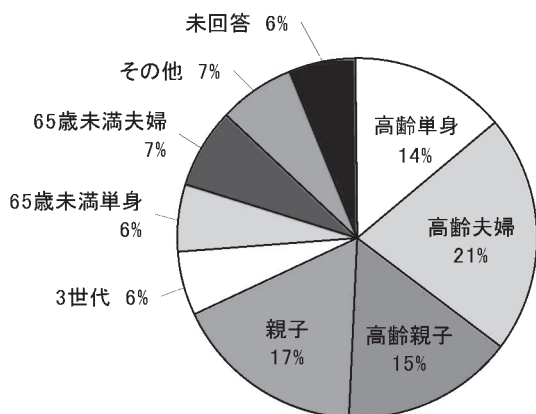
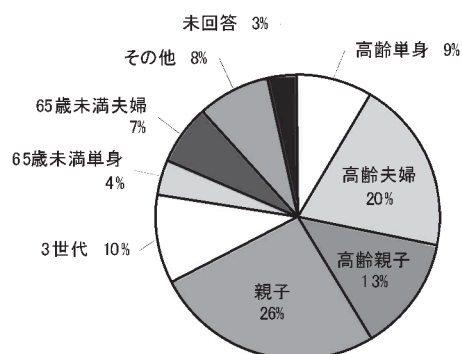


図8 回答者の世帯構成



(参考)  
第I期調査での回答者の世帯構成

(ウ) 土地・建物の所有状況

土地・建物の両方を回答者又はその同居家族が所有している割合が68%と最も高く、次いで、土地・建物ともに借りている方が23%が多い。

さらに、世代別に見てみると、壮年層では4割に満たなかった持地・持家率が、中年層及び高年層では格段に上昇し、逆に借地・借家率は、世代が上がるにつれて顕著に減少している。

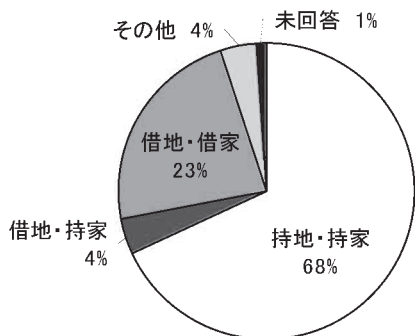


図9 土地・建物の所有状況

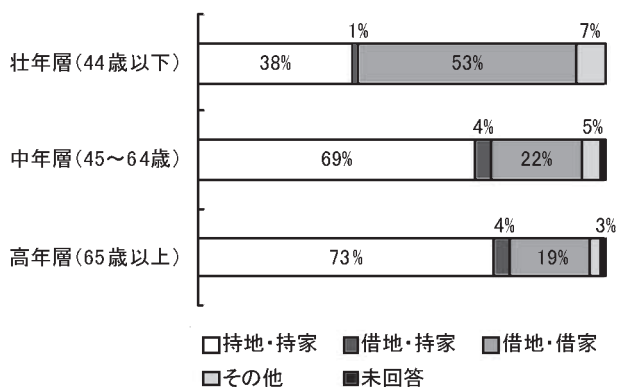


図10 土地・建物の所有状況(世代別)

イ 建物の特徴

(7) 敷地規模

回答者が居住又は事業を営んでいる京町家等の敷地は、15坪以上25坪未満の中小規模のものが29%と最も多く、次いで、25坪以上45坪未満の中規模のものが25%が多い。また、その他の規模については、15%前後でほぼ同じ割合となっている。

土地・建物の所有状況について見てみると、小規模になるにつれて、持地・持家率が減少し、借地・借家率が格段に上昇している。

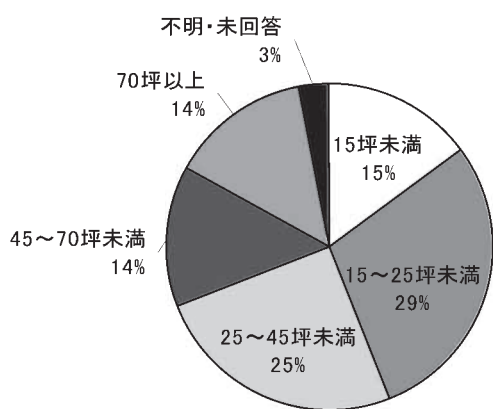


図11 敷地規模

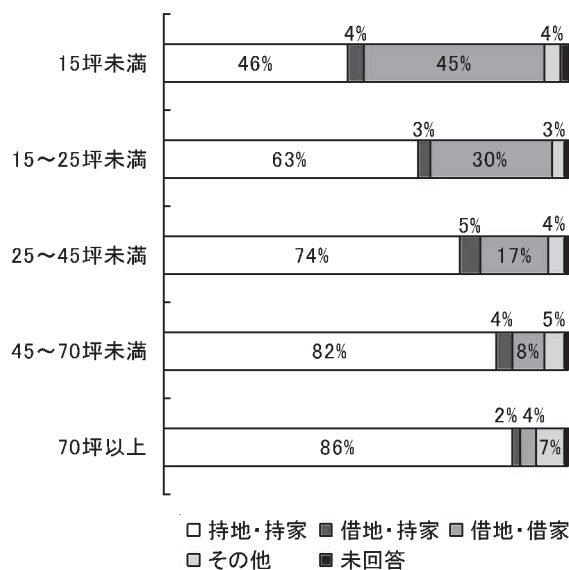


図12 土地・建物の所有状況(敷地規模別)

(イ) 建物の建築時期

昭和終戦前に建築されたものが3分の1以上を占め、明治時代と大正時代に建築されたものもそれぞれ15%程度見られる。

また、敷地規模別に見てみると、大規模なものほど建築時期が古い傾向にある。

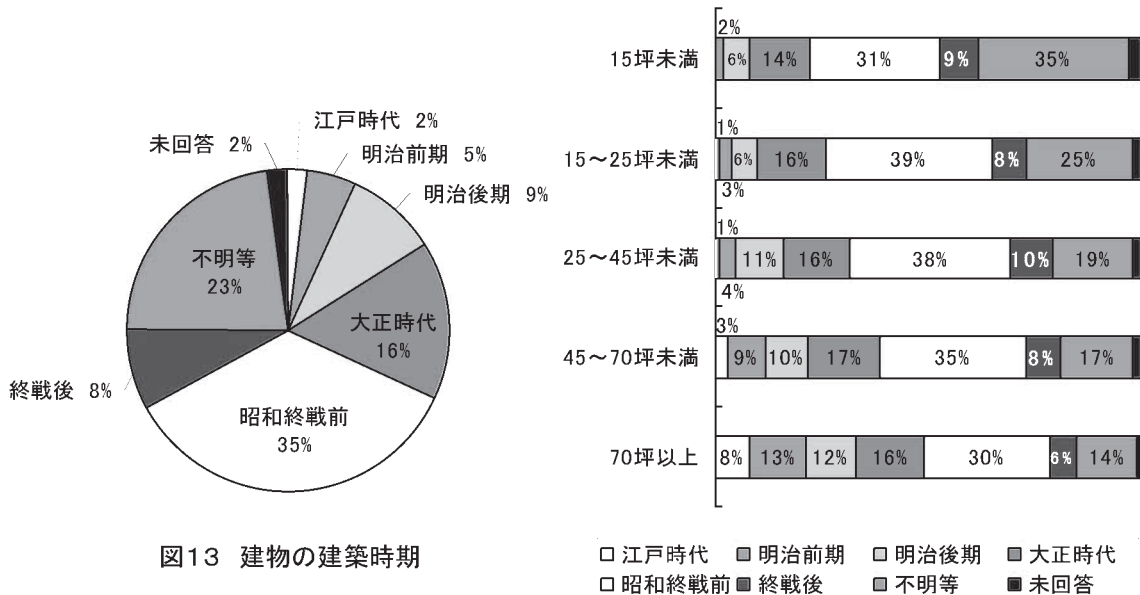


図13 建物の建築時期

図14 建物の建築時期(敷地規模別)

(ウ) 建物の利用状況

住宅専用としての利用が約6割と高い。第I期調査時と比較すると住宅専用が増加傾向にある一方で、事業専用の増加もうかがえる。

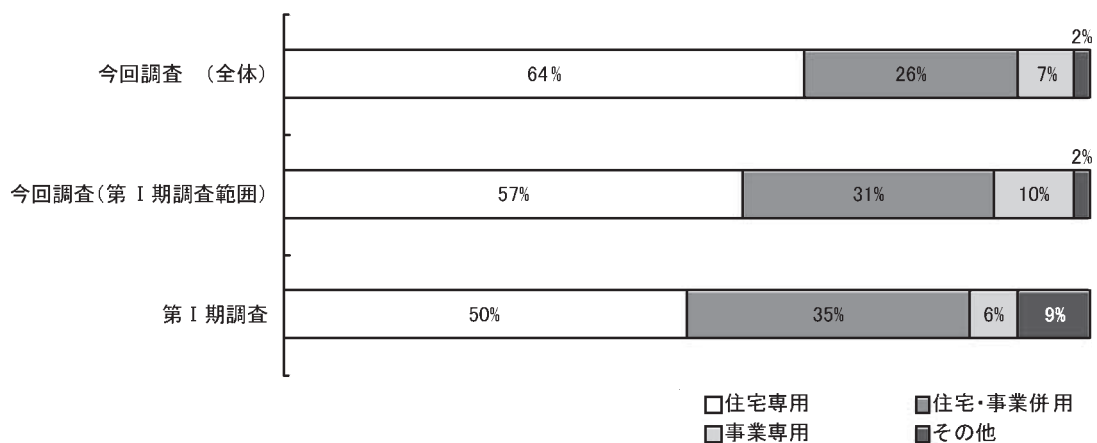


図15 建物の利用状況(第I期調査との比較)

(I) 建物にある空間要素

敷地規模が大きいくほど、庭などの空間的な要素が存在している割合が高い。

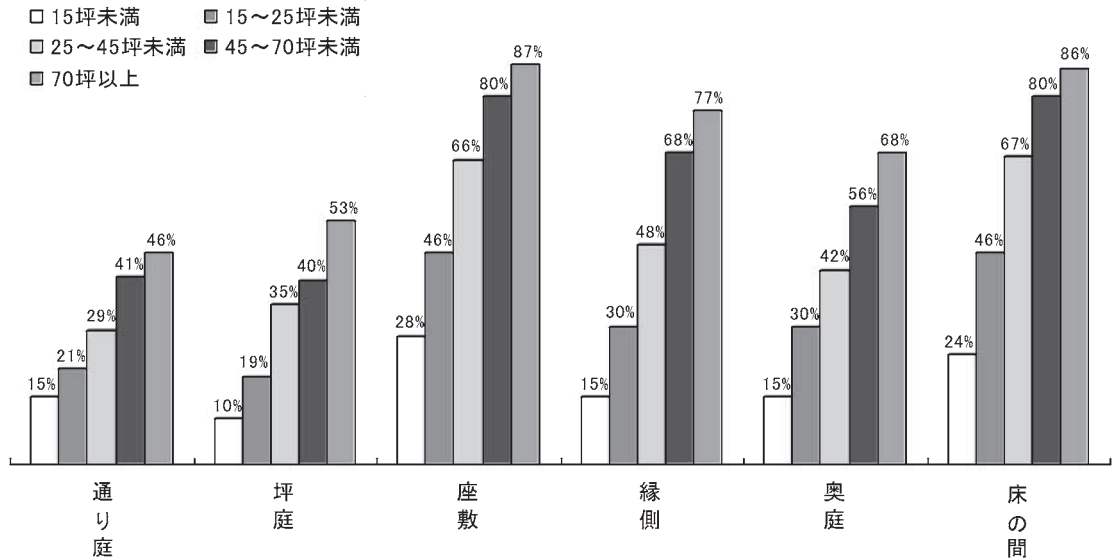


図16 建物にある空間要素(敷地規模別)

(II) 最近10年間に行った改修等

9割近くは、最近10年間に何らかの改修等を行っており、特に水回りの改修や冷暖房設備の設置・更新を行っている場合が多く、現代の生活様式に合わせながら暮らしを改善している様子が見える。

表5 最近10年間に行った改修等の内容

	比率(母数:7,137)	
水回りの改修	4,370	61.2%
通り庭の床上げ	1,524	21.4%
冷暖房設備の設置・更新	4,126	57.8%
窓・玄関扉の改修	2,746	38.5%
屋根・外壁の修繕	3,806	53.3%
間取り・内装の変更	2,076	29.1%
特になし	830	11.6%

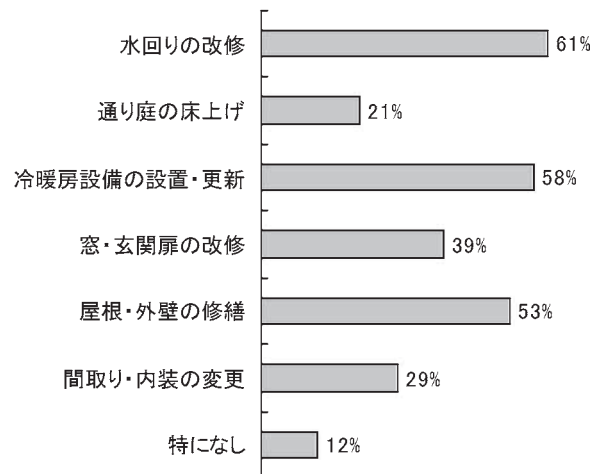


図17 最近10年間に行った改修等の内容

ウ 居住者等の認識・意識

(7) 建物に対する認識

回答者の27%が、住んでいる家や事業を営んでいる建物が町家であると認識している一方、約半数は普通の木造住宅と捉えている。

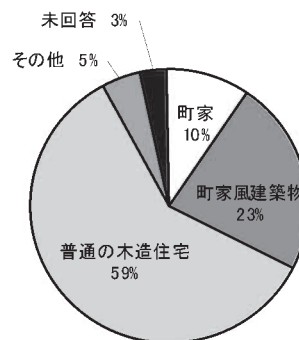
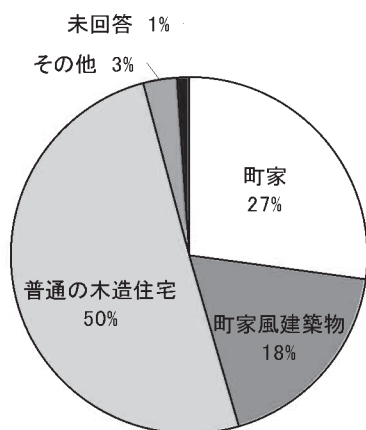


図18 建物に対する認識

(参考)  
第Ⅰ期調査での建物に対する認識

さらに、年代別、敷地規模別に見てみると、若い世代であるほど、また、敷地規模が大きなものほど町家であると認識している割合が高く、特に敷地規模による差が大きい傾向にある。

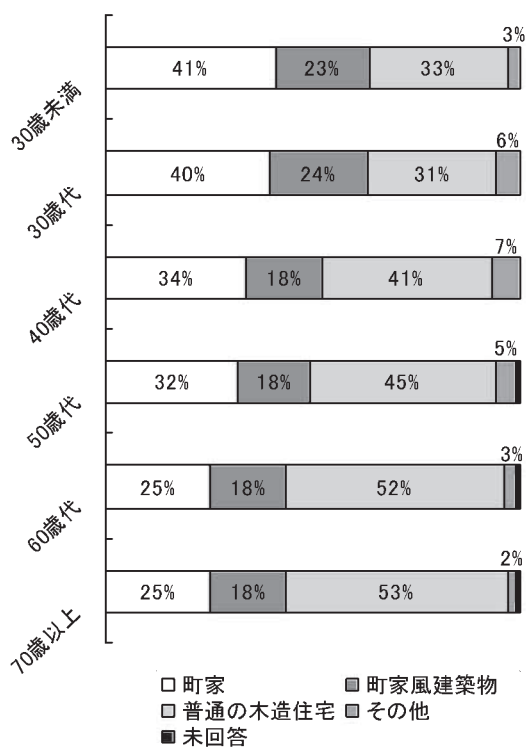


図19 建物に対する認識(年代別)

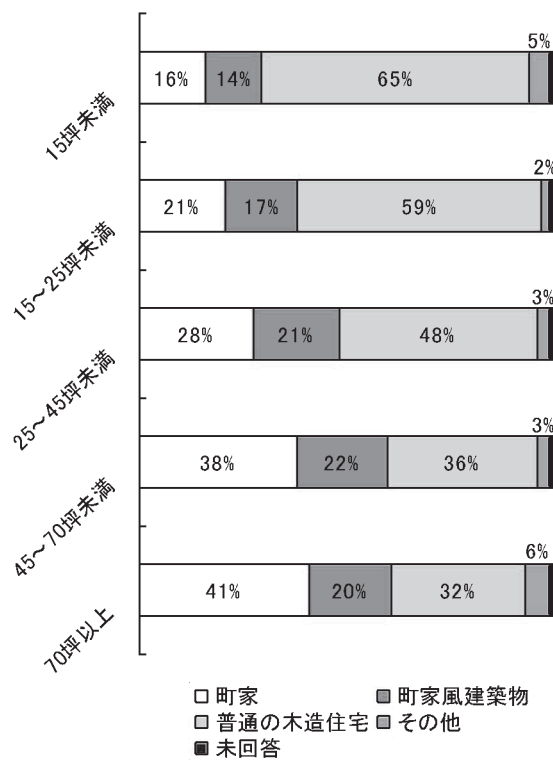
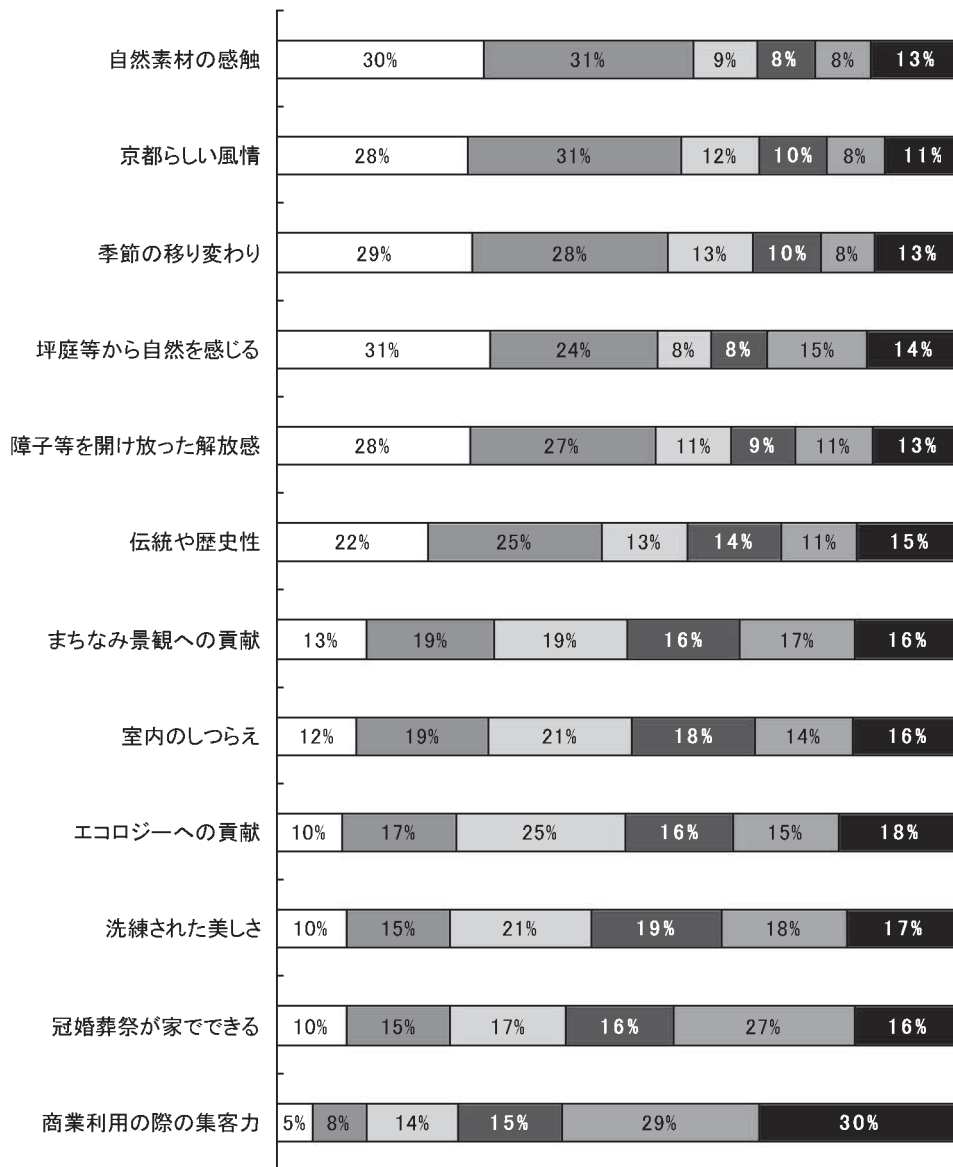


図20 建物に対する認識(敷地規模別)

(イ) 建物の魅力

坪庭などから自然を感じるどころや、土・木などの自然素材の感触、季節の移り変わりなど、自然や季節との触れ合いや、京都らしい風情、伝統や歴史性といった京都の個性に魅力を感じている方が多い。



□ 大いに感じる □ やや感じる □ どちらとも言えない □ あまり感じない □ 感じない □ 未回答

図21 魅力を感じるどころ

## エ 建物の保全・活用の意向

### (7) 建物の保全意向

建物を所有している方のうち4割近くは、自分や家族が建物を利用しなくなった後も、所有している町家をできる限り残したい又は家族等が残していった欲しいという保全意向を持っており、特に44歳以下の壮年層においてはその割合が高い。

一方、現在のところ特に決まった考えを持っていない方も3割近くいる。

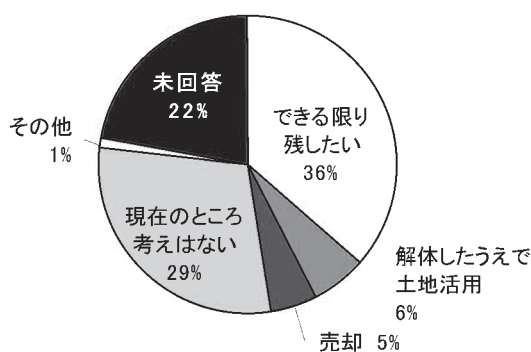


図22 建物の保全意向

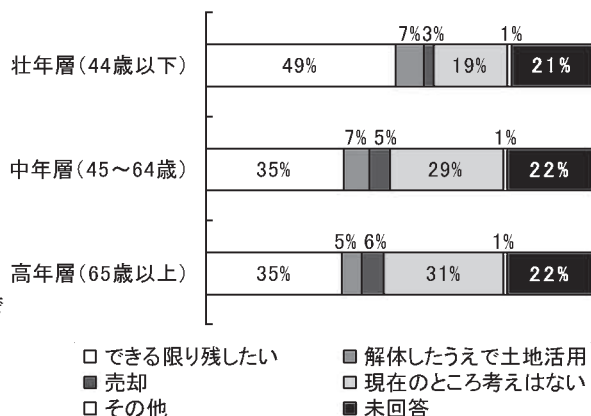


図23 建物の保全意向(世代別)

敷地規模別に見ると、規模が大きくなるにつれて、保全意向が高くなるとともに、決まった考えを持っていない方の割合は低くなる。また、建物を解体し土地活用を考えている方の割合は、敷地規模が25坪以上70坪未満の場合において比較的高く、売却については、規模が小さくなるにつれてその意向が高くなる傾向が僅かに見られる。

また、建物に対する認識別に見てみると、町家であると認識している方の59%が保全意向を持っている一方、普通の木造住宅と捉えている方の保全意向はその約3分の1の20%であり、建物に対する認識が保全意向に与える影響が大きいことがうかがえる。

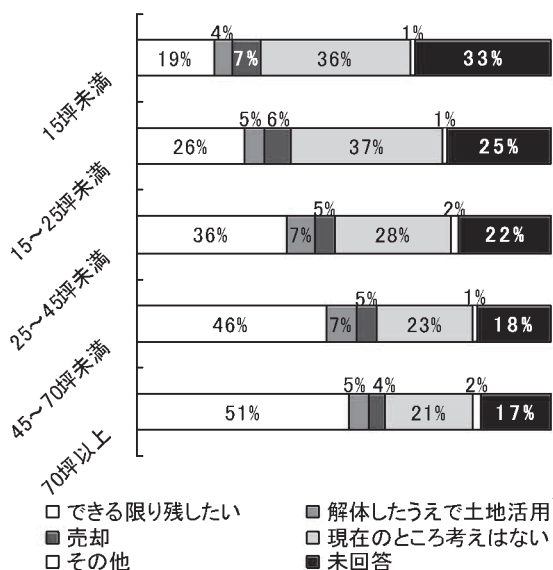


図24 建物の保全意向(敷地規模別)

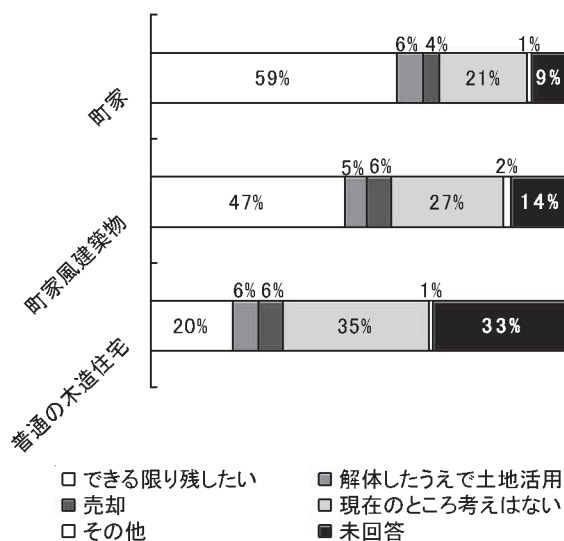


図25 建物の保全意向(建物認識別)



(イ) 保全していくうえでの問題点

建物を所有している方のうち、所有している町家を残していきたいという保全意向を持っている方に対して、建物を保全していくうえでの問題点について尋ねたところ、維持修繕費の負担を問題と感じている方が最も多く、次いで、相続税で負担をかけることや相続時の財産分与など相続に伴うものに問題を感じている方も多い。

また、敷地規模が大きくなるにつれて、建物を保全していくうえで問題を抱えている割合が高くなる傾向が見られる。

表6 建物を保全していくうえでの問題点

	比率(母数:1,838)	
相続税で負担をかけること	735	40.0%
相続時の財産分与	554	30.1%
維持修繕費の負担	1,363	74.2%
安心して貸せる相手を探すのが困難	236	12.8%
特になし	169	9.2%

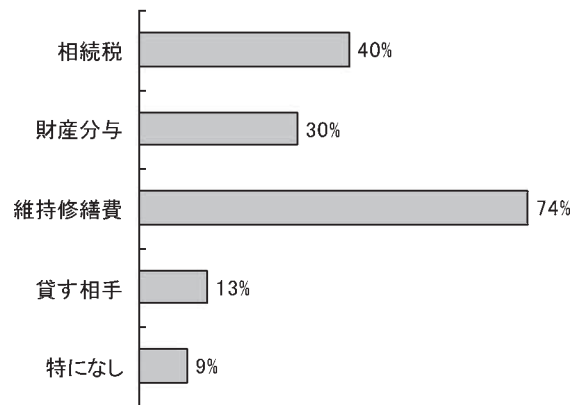


図26 建物を保全していくうえでの問題点

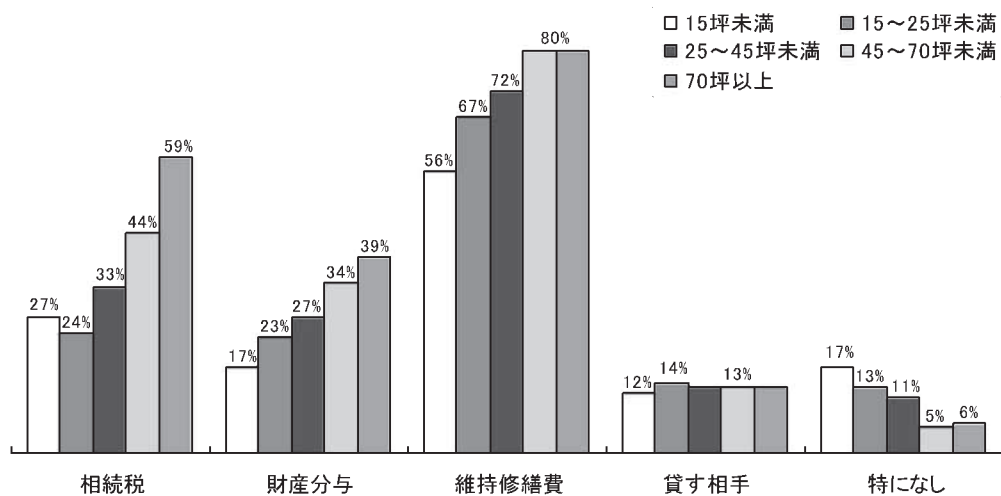


図27 建物を保全していくうえでの問題点(敷地規模別)

(ウ) 理想的な賃貸活用方法

建物を所有している方のうち、所有している町家を残していきたいという保全意向を持っている方に対して、理想的な賃貸活用方法について尋ねたところ、住まい専用を理想とする方が圧倒的に多い。

また、敷地規模が大きくなるにつれて、商業施設や地域交流の場としての活用を望む方も増え、比較的規模が大きいのほど、幅広い活用意向がうかがえる。

さらに、世代別に見てみると、いずれの世代においても住まい専用を理想とする方が最も多いが、若い世代ほど、住まい専用に限らず多様な活用意向を示している。

表7 理想的な賃貸活用方法

	比率(母数:1,838)	
住まい専用	1,379	75.0%
企業の事務所	165	9.0%
商業施設	344	18.7%
宿泊施設	132	7.2%
構外教室等大学の施設	99	5.4%
学生・若年層の下宿	87	4.7%
地域交流の場	207	11.3%
安心して貸せる先であればよい	223	12.1%

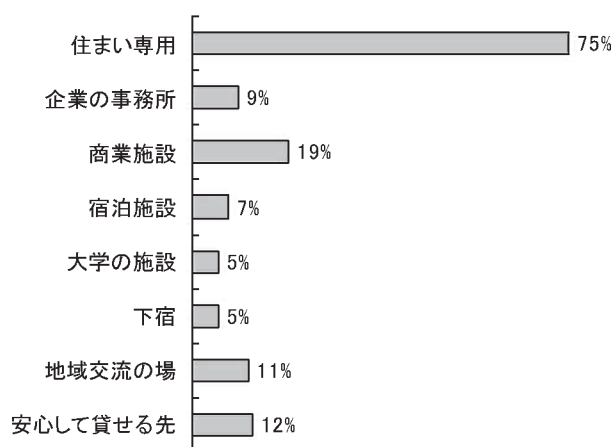


図28 理想的な賃貸活用方法

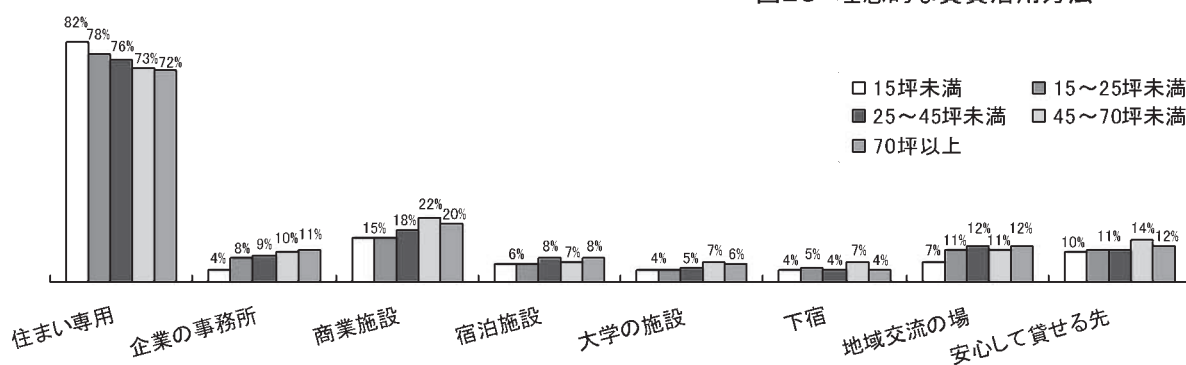


図29 理想的な賃貸活用方法(敷地規模別)

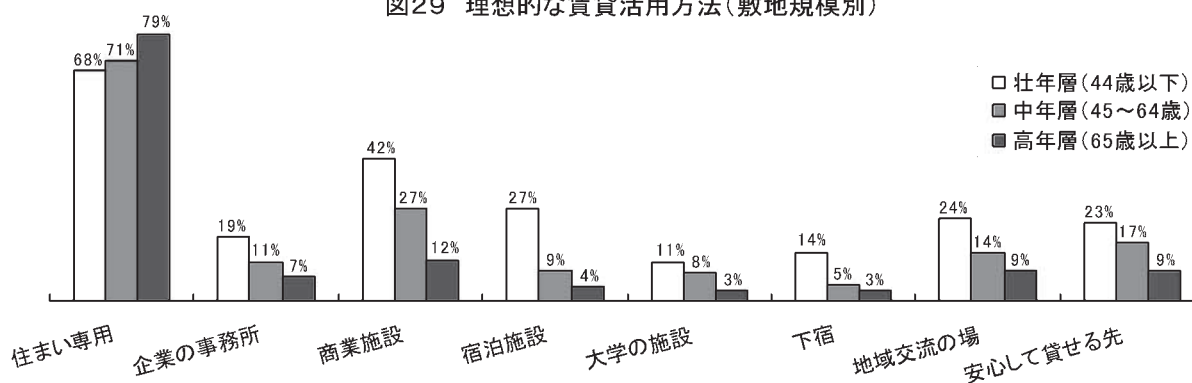


図30 理想的な賃貸活用方法(世代別)

### オ 公的支援の認知度と利用状況

アンケート用紙と合わせて、町家に関する公的支援のリーフレットを配布したところ、36%の方がいずれかの支援について知っていた。

さらに、いずれかの公的支援を知っていた方に、その利用状況について尋ねたところ、実際に利用した方は6%で、問い合わせをしたが利用しなかった方や利用したことがない方が88%と大半を占めている。

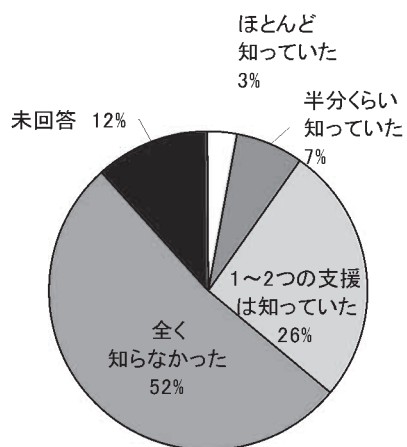


図31 公的支援の認知度

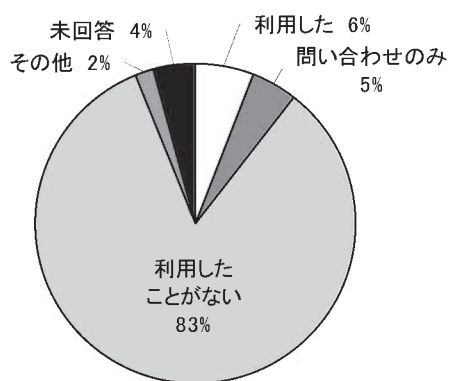


図32 公的支援の利用状況

### 3 集計結果

#### (1) 外観調査

現地において、京町家専門家調査員が外観目視により判定を行い、一般調査員及び学生スタッフがその記録を行った。

##### ア 京町家等の確認

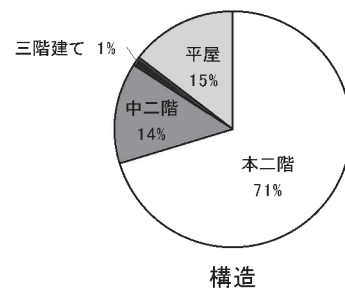
	軒数
町家である	47,735
町家でなくなった*	3,566
その他	4,908
合計	56,209

※ 第I期調査範囲において、今回の調査で除却を確認したもの

##### イ 構造・形式・立地状況等

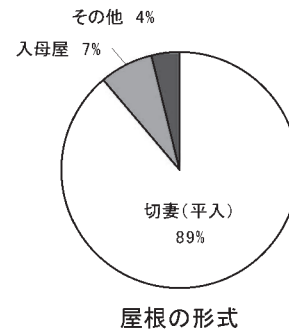
###### (ア) 構造

	軒数	比率
本二階	33,747	70.7%
中二階	6,829	14.3%
三階建て	236	0.5%
平屋	6,912	14.5%
不明	11	0.0%
合計	47,735	100.0%



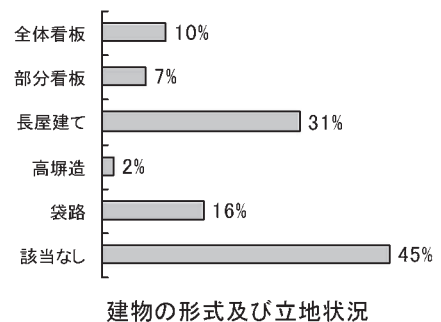
###### (イ) 屋根の形式

	軒数	比率
切妻 (平入)	42,307	88.6%
入母屋	3,472	7.3%
その他	1,885	3.9%
不明	71	0.1%
合計	47,735	100.0%



###### (ロ) 建物の形式及び立地状況

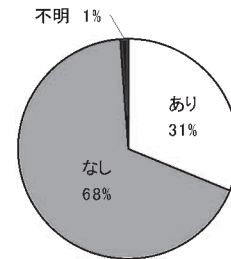
※複数選択	軒数	比率
全体が看板建築	4,878	10.2%
部分的に看板建築	3,483	7.3%
長屋建て	14,930	31.3%
高塀造	1,168	2.4%
袋路にのみ面する	7,528	15.8%
該当項目なし	21,254	44.5%



ウ 外観要素の有無

(ア) 玄関戸

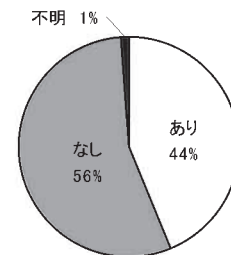
大戸, 木格子戸, 木枠ガラス戸	軒数	比率
あり	14,877	31.2%
なし	32,264	67.6%
不明	594	1.2%
合計	47,735	100.0%



玄関戸の外観要素の有無

(イ) 外壁

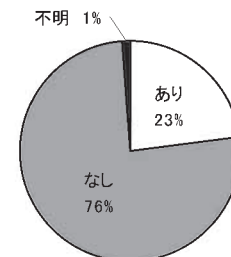
土壁, しっくい壁	軒数	比率
あり	21,000	44.0%
なし	26,474	55.5%
不明	261	0.5%
合計	47,735	100.0%



外壁の外観要素の有無

(ウ) 1階の開口部

出格子, 平格子, 腰壁+格子	軒数	比率
あり	10,839	22.7%
なし	36,261	76.0%
不明	635	1.3%
合計	47,735	100.0%

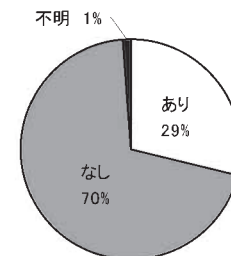


1階開口部の外観要素の有無

(エ) 2階の開口部

虫籠窓, 木枠ガラス窓, 格子	軒数	比率
あり	12,016	29.4%
なし	28,502	69.8%
不明	305	0.7%
合計	40,823	100.0%

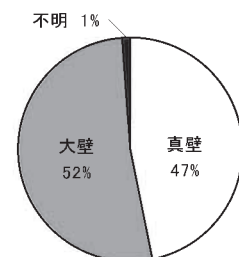
※母数：構造が「平屋」であるものを除いた 40,823 軒



2階開口部の外観要素の有無

(オ) 外壁の形式

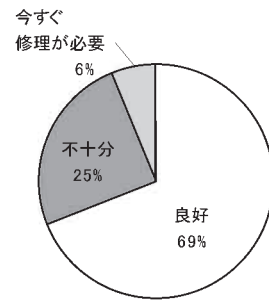
	軒数	比率
真壁	22,463	47.1%
大壁	24,999	52.4%
不明	273	0.6%
合計	47,735	100.0%



外壁の形式

エ 建物の状態

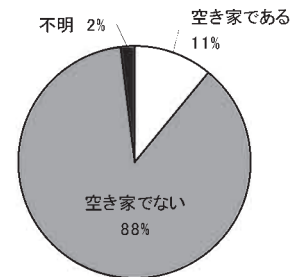
	軒数	比率
良好	32,768	68.6%
不十分	11,923	25.0%
今すぐ修理が必要	2,871	6.0%
不明	173	0.4%
合計	47,735	100.0%



建物の状態

オ 空き家の軒数

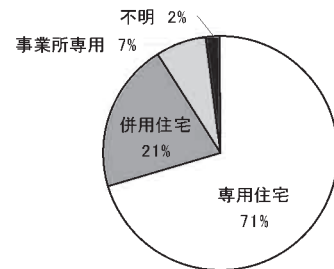
	軒数	比率
空き家である	5,002	10.5%
空き家でない	41,838	87.6%
不明	895	1.9%
合計	47,735	100.0%



空き家の軒数

カ 建物の利用方法

	軒数	比率
専用住宅	29,557	70.6%
併用住宅	8,573	20.5%
事業所専用	3,014	7.2%
不明	694	1.7%
合計	41,838	100.0%

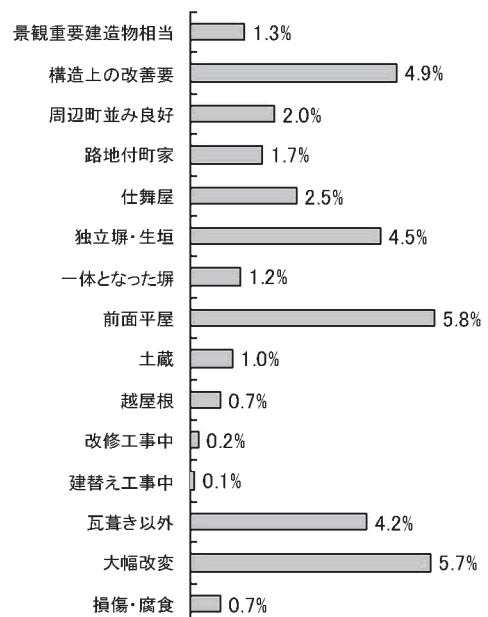


建物の利用方法

※母数：空き家でない 41,838 軒

キ その他

※複数選択	軒数	比率
文化財・景観重要建造物に値する	619	1.3%
構造上の改善が必要	2,354	4.9%
周辺の町並みが良好	974	2.0%
路地付町家	803	1.7%
仕舞屋	1,195	2.5%
独立した塀・生垣あり	2,125	4.5%
建物と一体となった塀あり	576	1.2%
前面平屋部分あり	2,755	5.8%
土蔵あり	487	1.0%
越屋根あり	318	0.7%
改修工事中	106	0.2%
建替え工事中	43	0.1%
瓦葺き以外	1,992	4.2%
大幅な改変が行われている	2,704	5.7%
損傷・腐食などの劣化が著しい	340	0.7%

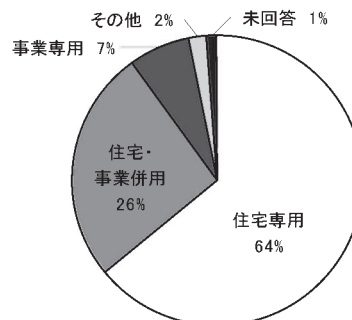


## (2) アンケート調査

京町家の居住者等を対象に、外観調査時にアンケート用紙を投函し、郵送により回収を行った。

### Q 1 建物の利用状況

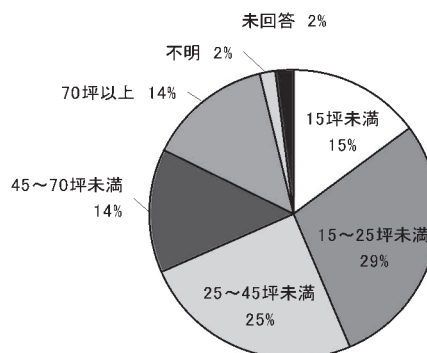
	回答数	比率
住宅専用	4,583	64.2%
住宅・事業併用	1,856	26.0%
事業専用	524	7.3%
その他	110	1.5%
未回答	64	0.9%
合計	7,137	100.0%



建物の利用状況 (Q1)

### Q 2 敷地規模

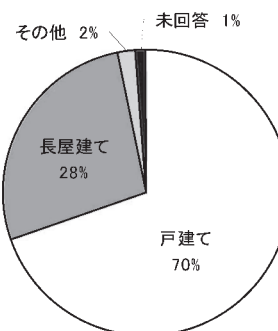
	回答数	比率
15坪 (約 50 m <sup>2</sup> ) 未満	1,064	14.9%
15~25坪 (約 50~80 m <sup>2</sup> )	2,081	29.2%
25~45坪 (約 80~160 m <sup>2</sup> )	1,800	25.2%
45~70坪 (約 160~230 m <sup>2</sup> )	972	13.6%
70坪 (約 230 m <sup>2</sup> ) 以上	999	14.0%
不明	105	1.5%
未回答	116	1.6%
合計	7,137	100.0%



敷地規模 (Q2)

### Q 3 建物の形態

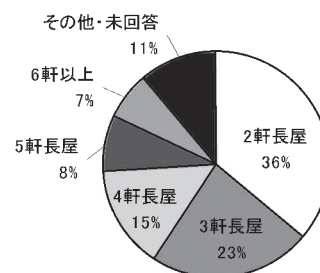
	回答数	比率
戸建て	4,985	69.8%
長屋建て	1,982	27.8%
その他	105	1.5%
未回答	65	0.9%
合計	7,137	100.0%



建物の形態 (Q3)

#### ◆ 長屋建ての構成

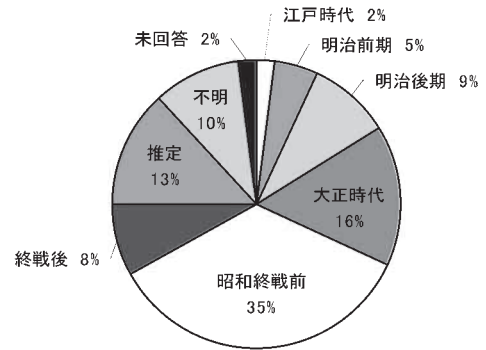
	回答数	比率
2軒長屋	717	36.2%
3軒長屋	450	22.7%
4軒長屋	293	14.8%
5軒長屋	162	8.2%
6軒以上	143	7.2%
その他・未回答	217	10.9%
合計	1,982	100.0%



長屋建ての構成

Q 4 建物の建築時期

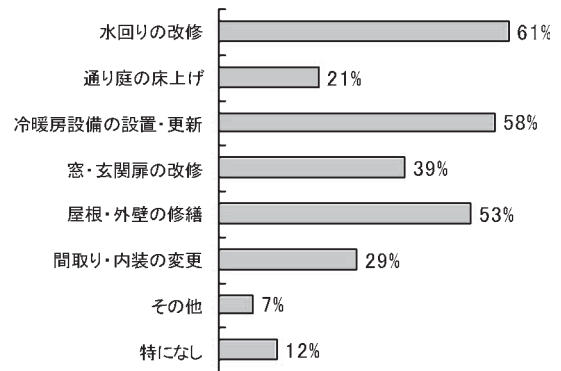
	回答数	比率
江戸時代	148	2.1%
明治前期	386	5.4%
明治後期	618	8.7%
大正時代	1,106	15.5%
昭和終戦前	2,506	35.1%
終戦後	595	8.3%
推定	908	12.7%
不明	709	9.9%
未回答	161	2.3%
合計	7,137	100.0%



建物の建築時期 (Q4)

Q 5 最近10年間に行った改修等の内容

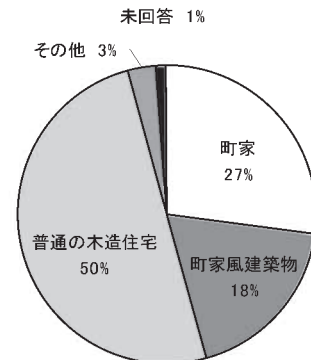
※複数回答	回答数	比率
水回りの改修等	4,370	61.2%
通り庭の床上げ	1,524	21.4%
冷暖房設備の設置・更新	4,126	57.8%
窓・玄関扉の改修	2,746	38.5%
屋根・外壁の修繕	3,806	53.3%
間取り・内装の変更	2,076	29.1%
その他	478	6.7%
特になし	830	11.6%



最近10年間に行った改修等の内容 (Q5)

Q 6 建物に対する認識

	回答数	比率
町家	1,956	27.4%
町家風建築物	1,312	18.4%
普通の木造住宅	3,545	49.7%
その他	237	3.3%
未回答	87	1.2%
合計	7,137	100.0%

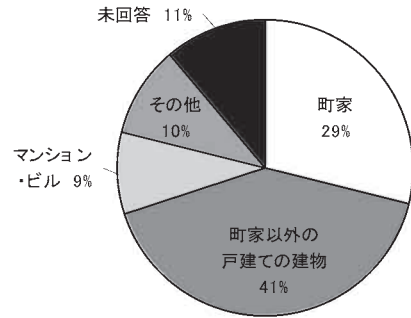


建物に対する認識 (Q6)



Q7 住み替え・移転する場合に希望する建物

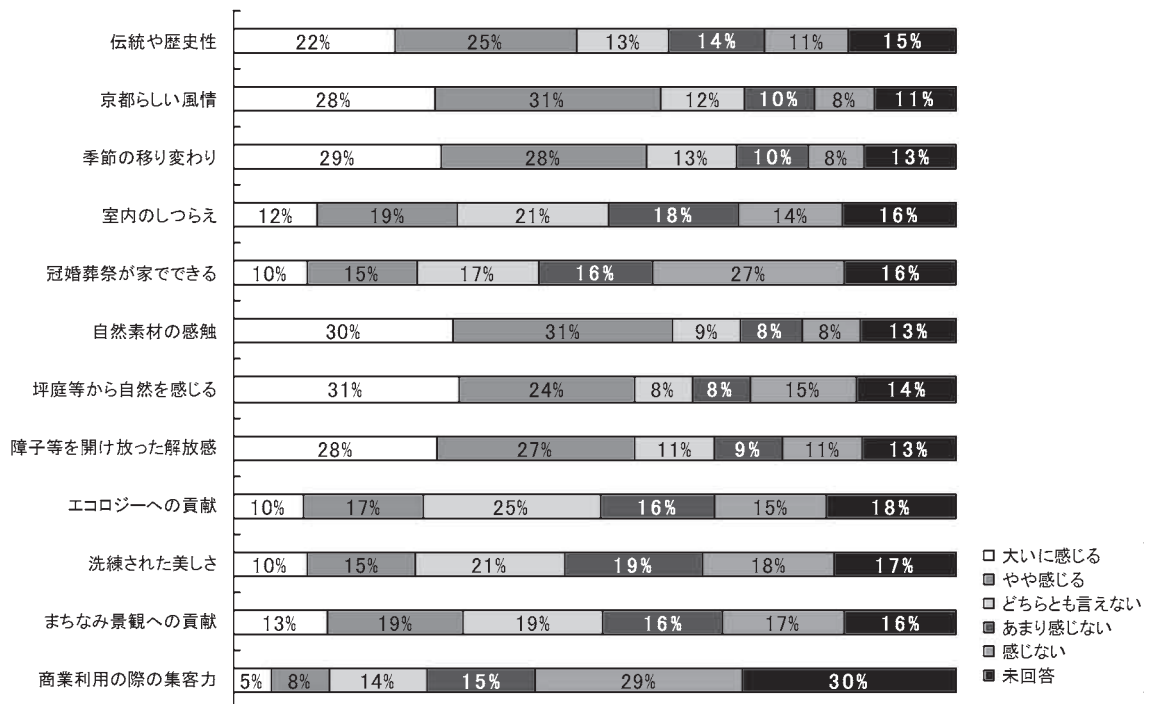
	回答数	比率
町家	2,066	28.9%
町家以外の戸建ての建物	2,897	40.6%
マンション・ビル	646	9.1%
その他	738	10.3%
未回答	790	11.1%
合計	7,137	100.0%



住み替え等を希望する建物(Q7)

Q8 建物の魅力

	大いに感じる		やや感じる		どちらとも言えない		あまり感じない		感じない		未回答	
伝統や歴史性	1,590	22.3%	1,797	25.2%	902	12.6%	965	13.5%	811	11.4%	1,072	15.0%
京都らしい風情	1,992	27.9%	2,225	31.2%	822	11.5%	698	9.8%	600	8.4%	800	11.2%
季節の移り変わり	2,049	28.7%	2,027	28.4%	894	12.5%	708	9.9%	554	7.8%	905	12.7%
室内のしつらえ	826	11.6%	1,386	19.4%	1,485	20.8%	1,288	18.0%	1,024	14.3%	1,128	15.8%
冠婚葬祭が家でできる	740	10.4%	1,075	15.1%	1,208	16.9%	1,106	15.5%	1,892	26.5%	1,116	15.6%
自然素材の感触	2,159	30.3%	2,185	30.6%	673	9.4%	597	8.4%	584	8.2%	939	13.2%
坪庭等から自然を感じる	2,226	31.2%	1,740	24.4%	564	7.9%	582	8.2%	1,041	14.6%	984	13.8%
障子等を開放した解放感	2,020	28.3%	1,957	27.4%	796	11.2%	674	9.4%	801	11.2%	889	12.5%
エコロジーへの貢献	686	9.6%	1,184	16.6%	1,765	24.7%	1,126	15.8%	1,098	15.4%	1,278	17.9%
洗練された美しさ	730	10.2%	1,070	15.0%	1,480	20.7%	1,356	19.0%	1,306	18.3%	1,195	16.7%
まちなみ景観への貢献	929	13.0%	1,341	18.8%	1,387	19.4%	1,167	16.4%	1,200	16.8%	1,113	15.6%
商業利用の際の集客力	373	5.2%	577	8.1%	964	13.5%	1,032	14.5%	2,068	29.0%	2,123	29.7%

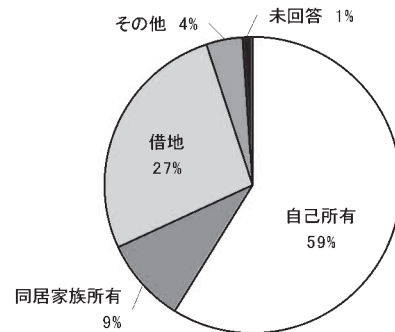


建物の魅力(Q8)

Q9 土地・建物の所有状況

Q9-1 土地の所有状況

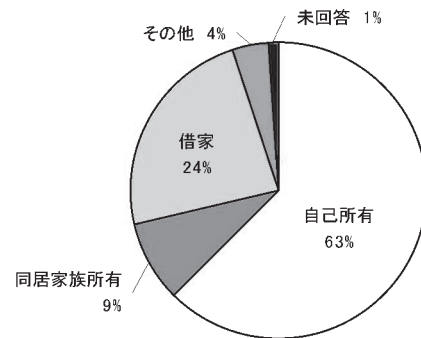
	回答数	比率
自分が所有している	4,230	59.3%
同居家族が所有している	648	9.1%
借りている	1,915	26.8%
その他	273	3.8%
未回答	71	1.0%
合計	7,137	100.0%



土地の所有状況(Q9-1)

Q9-2 建物の所有状況

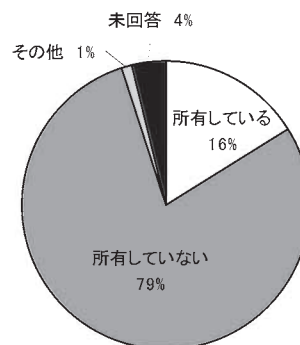
	回答数	比率
自分が所有している	4,475	62.7%
同居家族が所有している	664	9.3%
借りている	1,678	23.5%
その他	248	3.5%
未回答	72	1.0%
合計	7,137	100.0%



建物の所有状況(Q9-2)

Q10 他の町家の所有状況

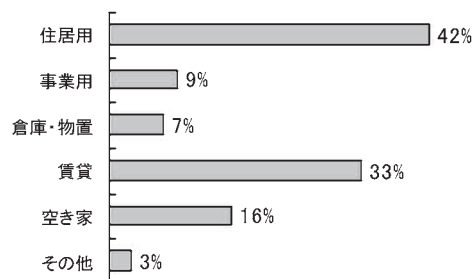
	回答数	比率
他に町家を所有している	1,135	15.9%
他に町家を所有していない	5,649	79.2%
その他	81	1.1%
未回答	272	3.8%
合計	7,137	100.0%



他の町家の所有状況(Q10)

Q10-A 他に所有している町家の活用状況

※複数回答	回答数	比率
自分又は家族の住居用	472	41.6%
自分又は家族の事業用	106	9.3%
自分又は家族の倉庫・物置	78	6.9%
人に貸している	373	32.9%
空き家である	179	15.8%
その他	35	3.1%

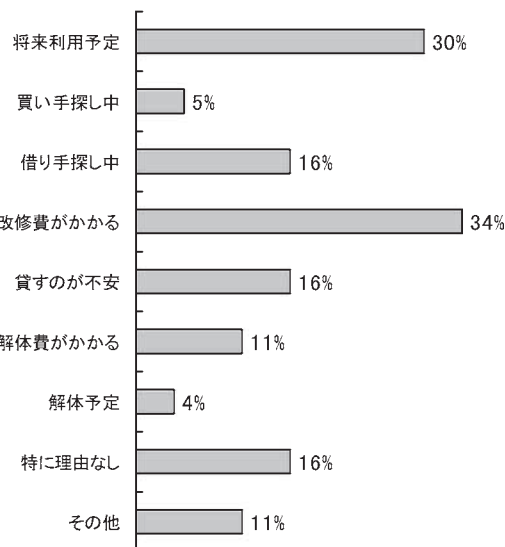


他に所有している町家の活用状況(Q10-A)

※母数：Q10で「他に町家を所有している」と回答した数 (1,135)

Q10-B 他に所有している町家が空き家となっている理由

※複数回答	回答数	比率
将来利用する可能性があるから	54	30.2%
買い手を探しているが見つからないから	9	5.0%
借り手を探しているが見つからないから	28	15.6%
改修費がかかるから	61	34.1%
人に貸すことに不安があるから	29	16.2%
解体費がかかるから	19	10.6%
解体する予定である	7	3.9%
特に理由はない	28	15.6%
その他	20	11.2%



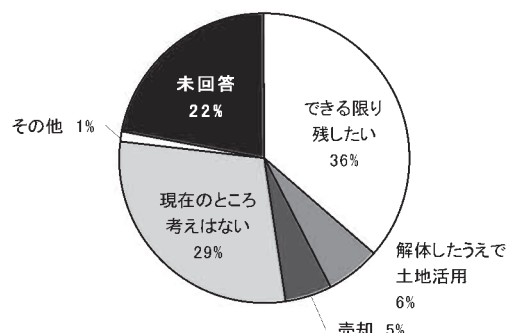
他に所有している町家が空き家となっている理由 (Q10-B)

※母数：Q10-Aで他に所有している町家が「空き家である」と回答した数 (179)

### Q 1 1 建物の保全意向

	回答数	比率
できる限り残したい	1,838	35.8%
解体したうえで土地活用	301	5.9%
売却	272	5.3%
現在のところ考えはない	1,511	29.4%
その他	64	1.2%
未回答	1,153	22.4%
合計	5,139	100.0%

※母数：Q 9 - 2で建物を「自分が所有している」「同居家族が所有している」と回答した数 (5, 139)

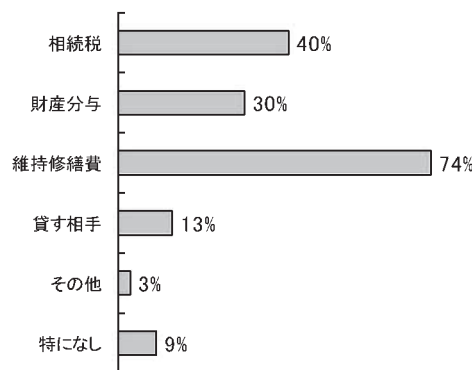


建物の保全意向(Q11)

### Q 1 1 - A 建物を保全していくうえでの問題点

※複数回答	回答数	比率
相続税で負担をかけること	735	40.0%
相続時の財産分与	554	30.1%
維持修繕費の負担	1,363	74.2%
安心して貸せる相手を探すのが困難	236	12.8%
その他	59	3.2%
特になし	169	9.2%

※母数：Q 1 1で所有している町家を「できる限り残したい」と回答した数 (1, 838)

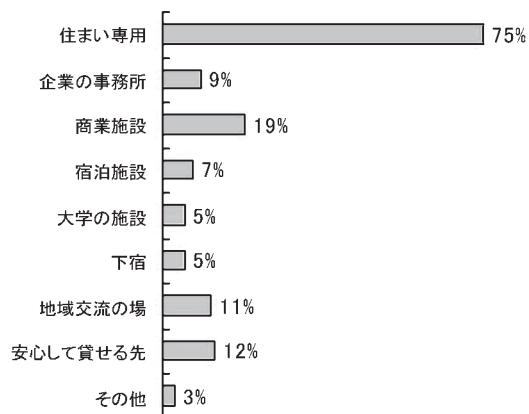


建物を保全していくうえでの問題点(Q11-A)

### Q 1 1 - B 理想的な賃貸活用方法

※複数回答	回答数	比率
住まい専用	1,379	75.0%
企業の事務所	165	9.0%
商業施設	344	18.7%
宿泊施設	132	7.2%
構外教室等大学の施設	99	5.4%
学生・若年層の下宿	87	4.7%
地域交流の場	207	11.3%
安心して貸せる先であればよい	223	12.1%
その他	54	2.9%

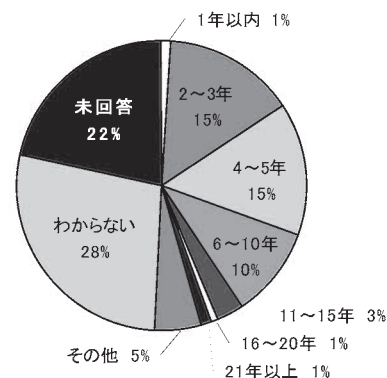
※母数：Q 1 1で所有している町家を「できる限り残したい」と回答した数 (1, 838)



理想的な賃貸活用方法(Q11-B)

Q11-C 理想的な賃貸期間

	回答数	比率
1年以内	24	1.3%
2～3年	275	15.0%
4～5年	272	14.8%
6～10年	181	9.8%
11～15年	47	2.6%
16～20年	20	1.1%
21年以上	17	0.9%
その他	86	4.7%
わからない	518	28.2%
未回答	398	21.7%
合計	1,838	100.0%



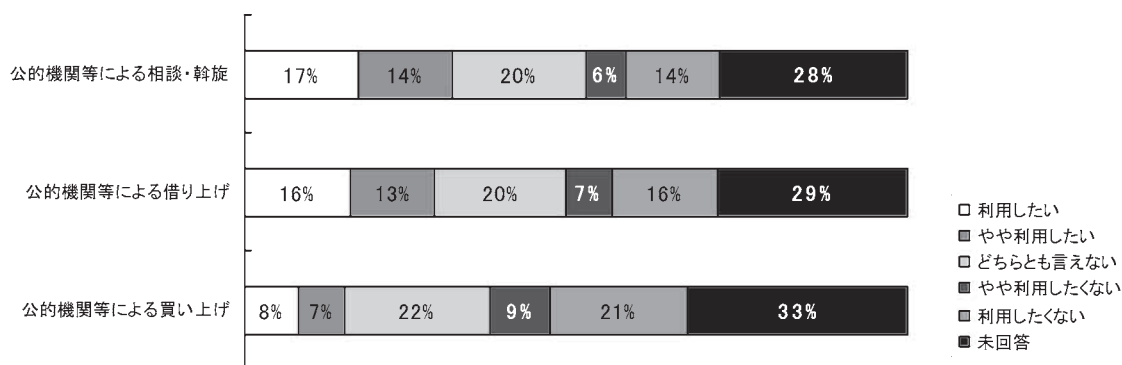
理想的な賃貸期間(Q11-C)

※母数：Q11で所有している町家を「できる限り残したい」と回答した数(1,838)

Q11-D 保全・活用のための取組の利用意向

	利用したい		やや利用したい		どちらとも言えない		やや利用したくない		利用したくない		未回答	
公的機関等による相談・斡旋	312	17.0%	264	14.4%	375	20.4%	118	6.4%	263	14.3%	506	27.5%
公的機関等による借り上げ	299	16.3%	246	13.4%	361	19.6%	119	6.5%	288	15.7%	525	28.6%
公的機関等による買い上げ	148	8.1%	133	7.2%	404	22.0%	157	8.5%	388	21.1%	608	33.1%

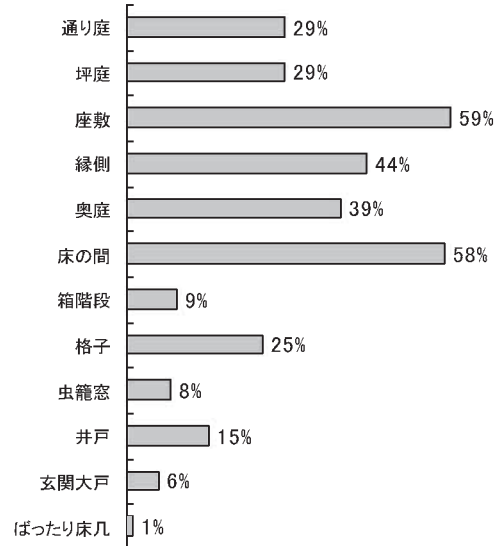
※母数：Q11で所有している町家を「できる限り残したい」と回答した数(1,838)



保全・活用のための取組の利用意向(Q11-D)

Q12 建物にある意匠・空間要素

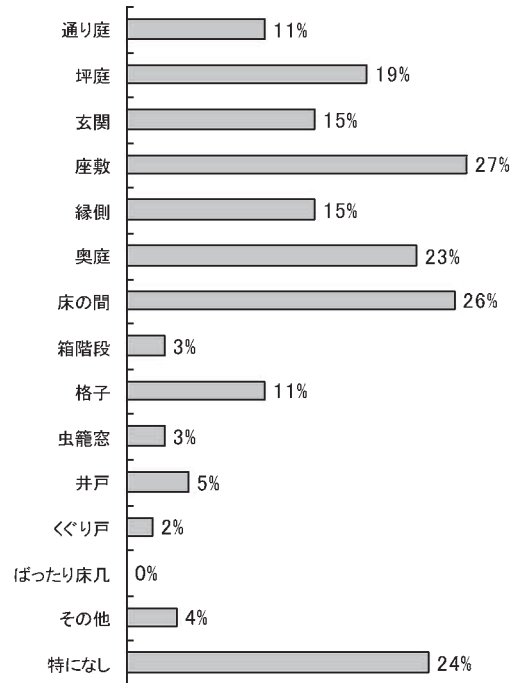
※複数回答	回答数	比率
通り庭	2,038	28.6%
坪庭	2,097	29.4%
座敷	4,181	58.6%
縁側	3,152	44.2%
奥庭	2,814	39.4%
床の間	4,164	58.3%
箱階段	628	8.8%
格子	1,805	25.3%
虫籠窓	591	8.3%
井戸	1,059	14.8%
玄関大戸 (くぐり戸)	404	5.7%
ばったり床几	60	0.8%



建物にある意匠・空間要素(Q12)

Q13 建物の大切なところ・気に入っているところ

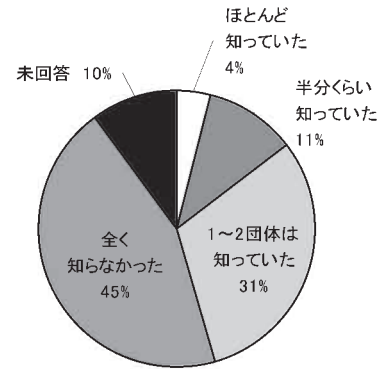
※複数回答	回答数	比率
通り庭	786	11.0%
坪庭	1,352	18.9%
玄関	1,101	15.4%
座敷	1,901	26.6%
縁側	1,079	15.1%
奥庭	1,648	23.1%
床の間	1,843	25.8%
箱階段	198	2.8%
格子	755	10.6%
虫籠窓	216	3.0%
井戸	327	4.6%
くぐり戸	120	1.7%
ばったり床几	24	0.3%
その他	292	4.1%
特になし	1,707	23.9%



建物の大切なところ・気に入っているところ (Q13)

Q 1 4 町家にかかわる市民団体・職能団体の認知度

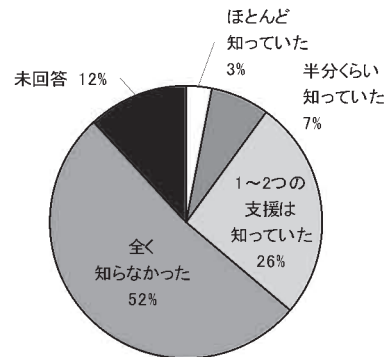
	回答数	比率
ほとんど知っていた	277	3.9%
半分くらい知っていた	806	11.3%
1～2団体は知っていた	2,190	30.7%
全く知らなかった	3,178	44.5%
未回答	686	9.6%
合計	7,137	100.0%



町家にかかわる市民団体・職能団体の認知度 (Q14)

Q 1 5 公的支援の認知度

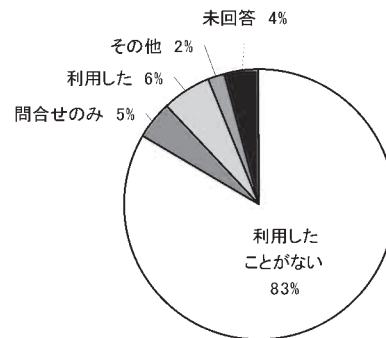
	回答数	比率
ほとんど知っていた	219	3.1%
半分くらい知っていた	491	6.9%
1～2つの支援は知っていた	1,870	26.2%
全く知らなかった	3,718	52.1%
未回答	839	11.8%
合計	7,137	100.0%



公的支援の認知度 (Q15)

Q 1 5 - A 公的支援の利用状況

	回答数	比率
利用したことがない	2,150	83.3%
問い合わせのみ	121	4.7%
利用した	152	5.9%
その他	49	1.9%
未回答	108	4.2%
合計	2,580	100.0%

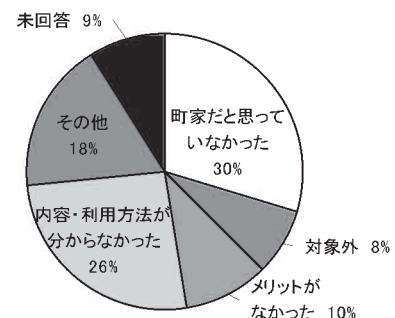


公的支援の利用状況 (Q15-A)

※母数：Q 1 5で公的支援を「ほとんど知っていた」「半分くらい知っていた」「1～2つの支援は知っていた」と回答した数 (2,580)

Q 1 5 - B 公的支援の利用に至らなかった理由

	回答数	比率
町家だと思っていたいなかった	678	29.9%
対象外	172	7.6%
利用するメリットがなかった	234	10.3%
内容・利用方法が分からなかった	579	25.5%
その他	412	18.1%
未回答	196	8.6%
合計	2,271	100.0%

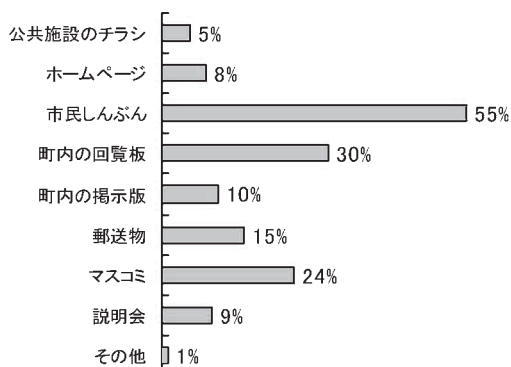


利用に至らなかった理由 (Q15-B)

※母数：Q 1 5 - Aで「問い合わせのみ」「利用したことがない」と回答した数 (2,271)

Q 1 6 効果的な広報手段

※複数回答	回答数	比率
公共施設に設置してあるチラシ	385	5.4%
ホームページ	560	7.8%
市民しんぶん	3,891	54.5%
町内の回覧板	2,172	30.4%
町内の掲示版	711	10.0%
郵送物	1,086	15.2%
マスコミ (新聞・ラジオ等)	1,728	24.2%
説明会	615	8.6%
その他	98	1.4%

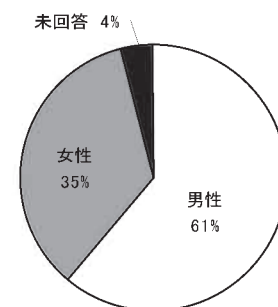


効果的な広報手段 (Q16)

Q 1 7 回答者の特徴

Q 1 7 - 1 回答者の性別

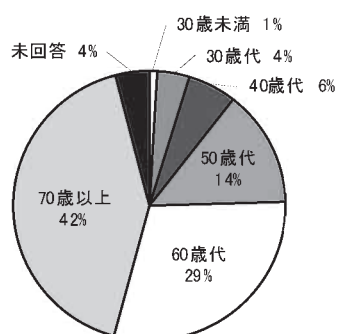
	回答数	比率
男性	4,353	61.0%
女性	2,491	34.9%
未回答	293	4.1%
合計	7,137	100.0%



回答者の性別 (Q17-1)

Q 1 7 - 2 回答者の年齢

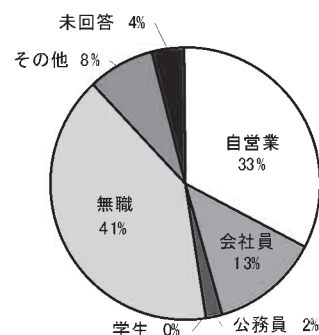
	回答数	比率
30歳未満	70	1.0%
30歳代	285	4.0%
40歳代	415	5.8%
50歳代	987	13.8%
60歳代	2,088	29.3%
70歳以上	2,986	41.8%
未回答	306	4.3%
合計	7,137	100.0%



回答者の年齢 (Q17-2)

Q 1 7 - 3 回答者の職業

	回答数	比率
自営業	2,347	32.9%
会社員	905	12.7%
公務員	107	1.5%
学生	12	0.2%
無職	2,921	40.9%
その他	577	8.1%
未回答	268	3.8%
合計	7,137	100.0%

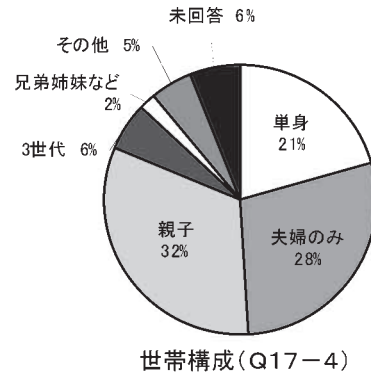


回答者の職業 (Q17-3)



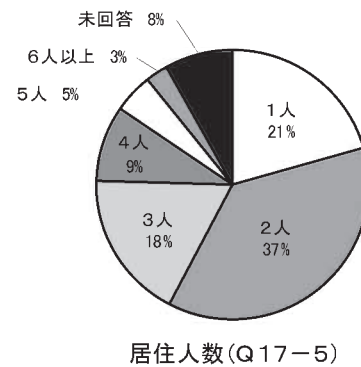
Q17-4 世帯構成

	回答数	比率
単身	1,472	20.6%
夫婦のみ	2,021	28.3%
親子	2,282	32.0%
3世代	439	6.2%
兄弟姉妹など	160	2.2%
その他	328	4.6%
未回答	435	6.1%
合計	7,137	100.0%



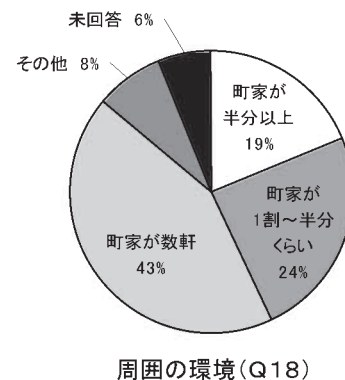
Q17-5 居住人数

	回答数	比率
1人	1,484	20.8%
2人	2,633	36.9%
3人	1,252	17.5%
4人	650	9.1%
5人	352	4.9%
6人以上	219	3.1%
未回答	547	7.7%
合計	7,137	100.0%



Q18 周囲の環境

	回答数	比率
通りの半分以上町家が残っている	1,344	18.8%
通りの1割~半分くらい町家が残っている	1,702	23.8%
通りに数軒しか町家が残っていない	3,090	43.3%
その他	593	8.3%
未回答	408	5.7%
合計	7,137	100.0%





## ◆ データ集

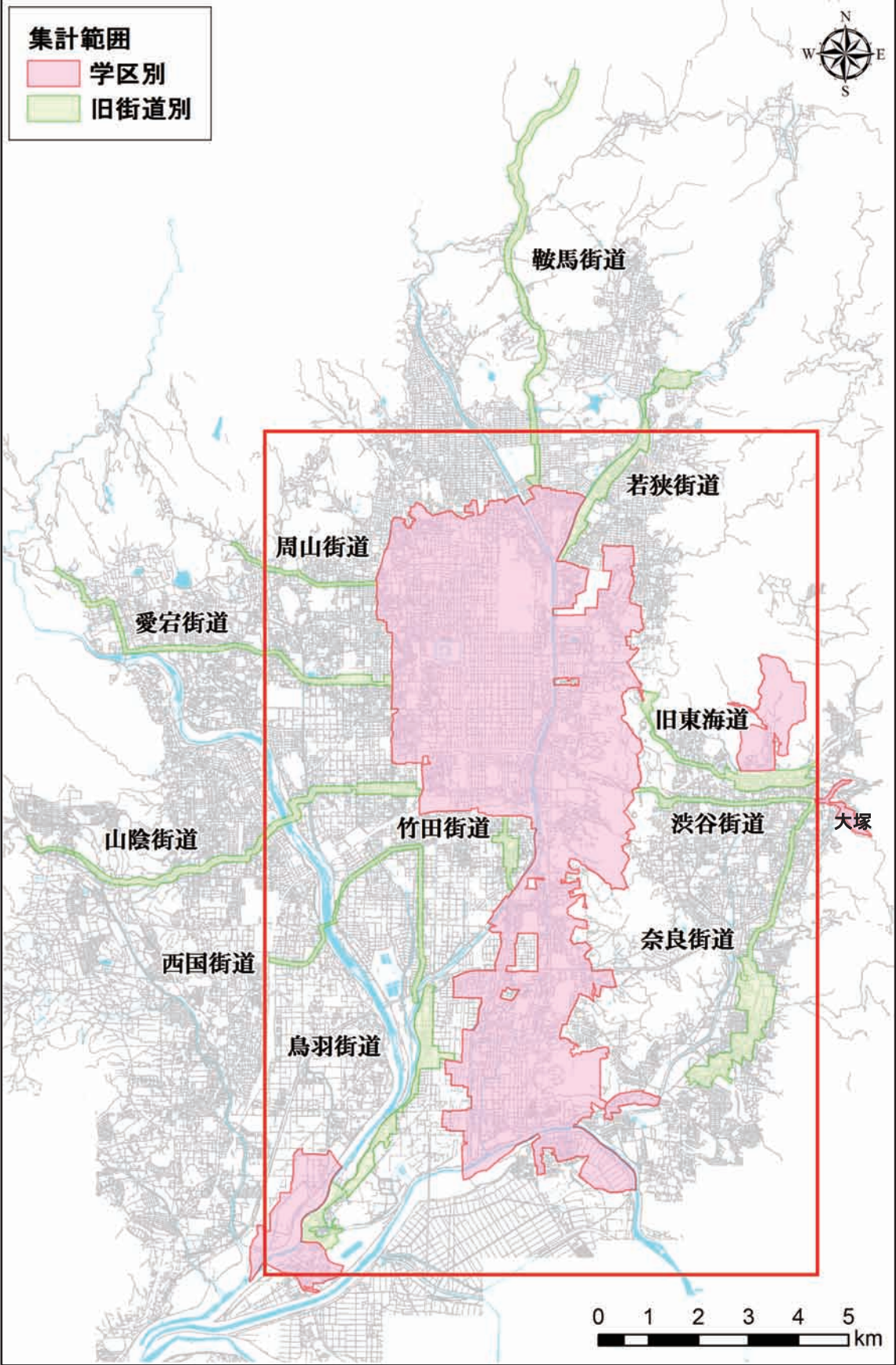
---

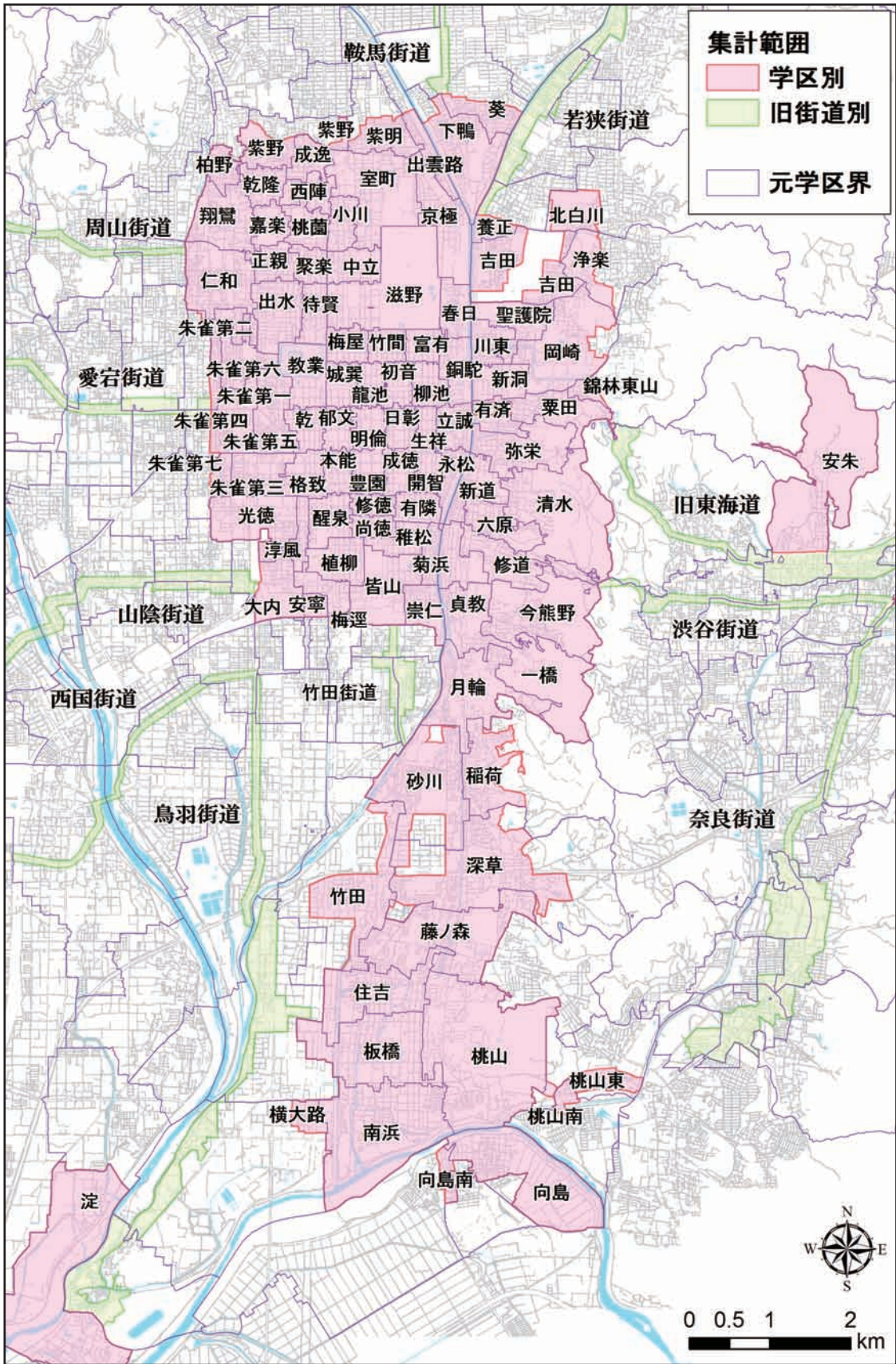
### 1 集計表

- (1) 外観調査（学区・旧街道別）
- (2) アンケート調査（学区別）

### 2 地図で見る主な集計結果

- (1) 外観調査
- (2) アンケート調査





※ 集計表におけるエリア区分は、上記による。

※ 外観調査は学区及び旧街道別に、アンケート調査はすべて学区別に集計

# 1 集計表

## (1) 外観調査 (学区・旧街道別)

<北区・上京区・左京区・中京区(1/8)>

全体データ掲載ページ		報-P3	報-P3													
エリア区分		京町家等の軒数	京町家等の類型													
行政区	学区／旧街道		本二階		中二階		三階建て		平屋		仕舞屋		高塙造		看板建築	
北区	紫野	780	501	64.2%	35	4.5%	5	0.6%	74	9.5%	34	4.4%	4	0.5%	127	16.3%
	紫明	412	243	59.0%	20	4.9%	2	0.5%	28	6.8%	25	6.1%	57	13.8%	37	9.0%
	出雲路	175	53	30.3%	13	7.4%	0	0.0%	71	40.6%	0	0.0%	31	17.7%	7	4.0%
	柏野	633	428	67.6%	72	11.4%	0	0.0%	67	10.6%	7	1.1%	5	0.8%	54	8.5%
上京区	桃菌	294	148	50.3%	88	29.9%	1	0.3%	9	3.1%	9	3.1%	6	2.0%	33	11.2%
	小川	421	202	48.0%	83	19.7%	0	0.0%	62	14.7%	14	3.3%	15	3.6%	45	10.7%
	中立	339	207	61.1%	49	14.5%	1	0.3%	23	6.8%	14	4.1%	13	3.8%	32	9.4%
	聚楽	367	154	42.0%	104	28.3%	0	0.0%	50	13.6%	3	0.8%	6	1.6%	50	13.6%
	正親	452	206	45.6%	88	19.5%	0	0.0%	64	14.2%	8	1.8%	9	2.0%	77	17.0%
	嘉楽	305	118	38.7%	57	18.7%	0	0.0%	20	6.6%	7	2.3%	9	3.0%	94	30.8%
	乾隆	447	197	44.1%	96	21.5%	0	0.0%	44	9.8%	11	2.5%	3	0.7%	96	21.5%
	西陣	332	137	41.3%	99	29.8%	0	0.0%	24	7.2%	7	2.1%	16	4.8%	49	14.8%
	成逸	372	124	33.3%	51	13.7%	2	0.5%	77	20.7%	10	2.7%	5	1.3%	103	27.7%
	室町	1,131	502	44.4%	189	16.7%	1	0.1%	231	20.4%	44	3.9%	43	3.8%	121	10.7%
	京極	425	237	55.8%	22	5.2%	4	0.9%	23	5.4%	14	3.3%	38	8.9%	87	20.5%
	春日	275	161	58.5%	20	7.3%	3	1.1%	3	1.1%	12	4.4%	34	12.4%	42	15.3%
	滋野	487	284	58.3%	52	10.7%	1	0.2%	37	7.6%	7	1.4%	25	5.1%	81	16.6%
	待賢	497	274	55.1%	85	17.1%	4	0.8%	34	6.8%	0	0.0%	9	1.8%	91	18.3%
出水	1,219	565	46.3%	229	18.8%	2	0.2%	176	14.4%	40	3.3%	13	1.1%	194	15.9%	
仁和	1,377	587	42.6%	246	17.9%	5	0.4%	280	20.3%	43	3.1%	20	1.5%	196	14.2%	
翔鷲	1,067	416	39.0%	223	20.9%	1	0.1%	236	22.1%	21	2.0%	24	2.2%	146	13.7%	
左京区	北白川	106	75	70.8%	0	0.0%	0	0.0%	4	3.8%	3	2.8%	6	5.7%	18	17.0%
	浄楽	98	62	63.3%	1	1.0%	0	0.0%	21	21.4%	0	0.0%	9	9.2%	5	5.1%
	錦林東山	28	20	71.4%	0	0.0%	0	0.0%	3	10.7%	0	0.0%	0	0.0%	5	17.9%
	岡崎	685	448	65.4%	20	2.9%	4	0.6%	76	11.1%	18	2.6%	58	8.5%	61	8.9%
	新洞	491	240	48.9%	71	14.5%	1	0.2%	82	16.7%	20	4.1%	7	1.4%	70	14.3%
	川東	307	182	59.3%	29	9.4%	1	0.3%	19	6.2%	2	0.7%	7	2.3%	67	21.8%
	聖護院	378	243	64.3%	17	4.5%	4	1.1%	30	7.9%	7	1.9%	10	2.6%	67	17.7%
	吉田	953	627	65.8%	35	3.7%	0	0.0%	132	13.9%	13	1.4%	32	3.4%	114	12.0%
	養正	157	89	56.7%	7	4.5%	0	0.0%	12	7.6%	16	10.2%	2	1.3%	31	19.7%
	下鴨	514	334	65.0%	19	3.7%	0	0.0%	40	7.8%	9	1.8%	54	10.5%	58	11.3%
葵	384	275	71.6%	1	0.3%	1	0.3%	33	8.6%	17	4.4%	5	1.3%	52	13.5%	
中京区	教業	292	170	58.2%	56	19.2%	0	0.0%	21	7.2%	4	1.4%	3	1.0%	38	13.0%
	城巽	437	313	71.6%	54	12.4%	0	0.0%	18	4.1%	2	0.5%	3	0.7%	47	10.8%
	龍池	249	97	39.0%	73	29.3%	0	0.0%	4	1.6%	2	0.8%	16	6.4%	57	22.9%
	明倫	264	164	62.1%	37	14.0%	3	1.1%	7	2.7%	0	0.0%	6	2.3%	47	17.8%
	本能	390	228	58.5%	52	13.3%	2	0.5%	8	2.1%	1	0.3%	4	1.0%	95	24.4%
	乾	493	265	53.8%	57	11.6%	3	0.6%	31	6.3%	12	2.4%	3	0.6%	122	24.7%
	朱雀第一	954	506	53.0%	83	8.7%	1	0.1%	133	13.9%	13	1.4%	11	1.2%	207	21.7%
	朱雀第三	881	488	55.4%	61	6.9%	0	0.0%	115	13.1%	16	1.8%	4	0.5%	197	22.4%
	朱雀第七	437	184	42.1%	10	2.3%	0	0.0%	115	26.3%	2	0.5%	0	0.0%	126	28.8%
	朱雀第五	550	313	56.9%	12	2.2%	1	0.2%	92	16.7%	32	5.8%	9	1.6%	91	16.5%
	朱雀第四	191	99	51.8%	3	1.6%	0	0.0%	59	30.9%	10	5.2%	0	0.0%	20	10.5%
	朱雀第二	704	382	54.3%	25	3.6%	1	0.1%	103	14.6%	36	5.1%	10	1.4%	147	20.9%
	朱雀第六	559	351	62.8%	14	2.5%	0	0.0%	84	15.0%	39	7.0%	0	0.0%	71	12.7%
	梅屋	449	253	56.3%	66	14.7%	1	0.2%	16	3.6%	7	1.6%	15	3.3%	91	20.3%
	竹間	303	153	50.5%	62	20.5%	1	0.3%	14	4.6%	2	0.7%	17	5.6%	54	17.8%
	富有	326	190	58.3%	38	11.7%	1	0.3%	25	7.7%	3	0.9%	7	2.1%	62	19.0%
初音	248	124	50.0%	41	16.5%	2	0.8%	9	3.6%	12	4.8%	7	2.8%	53	21.4%	
柳池	308	159	51.6%	52	16.9%	1	0.3%	23	7.5%	1	0.3%	18	5.8%	54	17.5%	
銅駝	303	159	52.5%	35	11.6%	1	0.3%	4	1.3%	4	1.3%	2	0.7%	98	32.3%	
立誠	267	139	52.1%	11	4.1%	6	2.2%	1	0.4%	1	0.4%	2	0.7%	107	40.1%	
生祥	254	81	31.9%	27	10.6%	0	0.0%	7	2.8%	2	0.8%	5	2.0%	132	52.0%	
日彰	241	112	46.5%	53	22.0%	2	0.8%	4	1.7%	1	0.4%	9	3.7%	60	24.9%	

<北区・上京区・左京区・中京区(2/8)>

全体データ掲載ページ		報-P4								報-P5								報-P6							
エリア区分		外観要素の保存状態								建物の状態								空き家の軒数							
行政区	学区/ 旧街道	すべての部位にあり		2つ以上の部位にあり		1つの部位にあり		要素なし		不明		良好		不十分		今すぐ修理が必要		不明		空き家である		空き家でない		不明	
北区	紫野	50	6.4%	228	29.2%	142	18.2%	347	44.5%	13	391	50.1%	342	43.8%	46	5.9%	1	58	7.4%	704	90.3%	18			
	紫明	31	7.5%	146	35.4%	68	16.5%	149	36.2%	18	330	80.1%	74	18.0%	7	1.7%	1	20	4.9%	389	94.4%	3			
	出雲路	12	6.9%	37	21.1%	34	19.4%	74	42.3%	18	108	61.7%	38	21.7%	29	16.6%	0	16	9.1%	156	89.1%	3			
	柏野	60	9.5%	242	38.2%	137	21.6%	193	30.5%	1	378	59.7%	232	36.7%	23	3.6%	0	55	8.7%	572	90.4%	6			
上京区	桃菌	55	18.7%	124	42.2%	39	13.3%	71	24.1%	5	191	65.0%	85	28.9%	16	5.4%	2	27	9.2%	266	90.5%	1			
	小川	40	9.5%	102	24.2%	83	19.7%	187	44.4%	9	268	63.7%	130	30.9%	20	4.8%	3	32	7.6%	382	90.7%	7			
	中立	51	15.0%	95	28.0%	65	19.2%	119	35.1%	9	175	51.6%	127	37.5%	35	10.3%	2	27	8.0%	305	90.0%	7			
	聚楽	63	17.2%	120	32.7%	67	18.3%	115	31.3%	2	214	58.3%	127	34.6%	25	6.8%	1	31	8.4%	334	91.0%	2			
	正親	68	15.0%	125	27.7%	71	15.7%	185	40.9%	3	177	39.2%	202	44.7%	72	15.9%	1	61	13.5%	387	85.6%	4			
	嘉楽	43	14.1%	91	29.8%	45	14.8%	125	41.0%	1	202	66.2%	79	25.9%	23	7.5%	1	42	13.8%	260	85.2%	3			
	乾隆	65	14.5%	143	32.0%	90	20.1%	147	32.9%	2	355	79.4%	75	16.8%	15	3.4%	2	46	10.3%	398	89.0%	3			
	西陣	70	21.1%	111	33.4%	39	11.7%	106	31.9%	6	209	63.0%	101	30.4%	21	6.3%	1	31	9.3%	299	90.1%	2			
	成逸	49	13.2%	84	22.6%	75	20.2%	157	42.2%	7	185	49.7%	160	43.0%	25	6.7%	2	35	9.4%	323	86.8%	14			
	室町	122	10.8%	346	30.6%	224	19.8%	422	37.3%	17	546	48.3%	464	41.0%	117	10.3%	4	126	11.1%	991	87.6%	14			
	京極	29	6.8%	123	28.9%	69	16.2%	189	44.5%	15	341	80.2%	71	16.7%	13	3.1%	0	27	6.4%	392	92.2%	6			
	春日	29	10.5%	83	30.2%	52	18.9%	100	36.4%	11	209	76.0%	45	16.4%	20	7.3%	1	23	8.4%	249	90.5%	3			
	滋野	60	12.3%	138	28.3%	93	19.1%	184	37.8%	12	320	65.7%	136	27.9%	30	6.2%	1	51	10.5%	427	87.7%	9			
	待賢	83	16.7%	134	27.0%	97	19.5%	176	35.4%	7	332	66.8%	142	28.6%	22	4.4%	1	52	10.5%	426	85.7%	19			
	出水	114	9.4%	327	26.8%	232	19.0%	531	43.6%	15	699	57.3%	393	32.2%	121	9.9%	6	136	11.2%	1048	86.0%	35			
	仁和	152	11.0%	391	28.4%	301	21.9%	524	38.1%	9	716	52.0%	555	40.3%	104	7.6%	2	150	10.9%	1208	87.7%	19			
翔鷲	152	14.2%	292	27.4%	182	17.1%	429	40.2%	12	551	51.6%	436	40.9%	77	7.2%	3	109	10.2%	929	87.1%	29				
左京区	北白川	4	3.8%	28	26.4%	32	30.2%	41	38.7%	1	83	78.3%	22	20.8%	0	0.0%	1	12	11.3%	94	88.7%	0			
	浄楽	17	17.3%	33	33.7%	16	16.3%	26	26.5%	6	84	85.7%	12	12.2%	2	2.0%	0	9	9.2%	80	81.6%	9			
	錦林東山	0	0.0%	9	32.1%	6	21.4%	12	42.9%	1	17	60.7%	11	39.3%	0	0.0%	0	6	21.4%	22	78.6%	0			
	岡崎	42	6.1%	208	30.4%	161	23.5%	245	35.8%	29	487	71.1%	158	23.1%	38	5.5%	2	71	10.4%	600	87.6%	14			
	新洞	47	9.6%	126	25.7%	79	16.1%	229	46.6%	10	370	75.4%	96	19.6%	21	4.3%	4	52	10.6%	421	85.7%	18			
	川東	8	2.6%	74	24.1%	53	17.3%	167	54.4%	5	254	82.7%	51	16.6%	1	0.3%	1	21	6.8%	271	88.3%	15			
	聖護院	13	3.4%	81	21.4%	73	19.3%	197	52.1%	14	279	73.8%	72	19.0%	24	6.3%	3	23	6.1%	347	91.8%	8			
	吉田	28	2.9%	222	23.3%	212	22.2%	476	49.9%	15	787	82.6%	141	14.8%	23	2.4%	2	82	8.6%	851	89.3%	20			
	養正	2	1.3%	51	32.5%	43	27.4%	58	36.9%	3	142	90.4%	14	8.9%	1	0.6%	0	14	8.9%	142	90.4%	1			
	下鴨	28	5.4%	182	35.4%	114	22.2%	154	30.0%	36	371	72.2%	136	26.5%	6	1.2%	1	30	5.8%	481	93.6%	3			
葵	17	4.4%	106	27.6%	98	25.5%	157	40.9%	6	322	83.9%	61	15.9%	1	0.3%	0	33	8.6%	350	91.1%	1				
中京区	教業	30	10.3%	107	36.6%	53	18.2%	102	34.9%	0	267	91.4%	22	7.5%	3	1.0%	0	23	7.9%	265	90.8%	4			
	城巽	52	11.9%	139	31.8%	87	19.9%	144	33.0%	15	345	78.9%	82	18.8%	4	0.9%	6	36	8.2%	388	88.8%	13			
	龍池	29	11.6%	88	35.3%	48	19.3%	80	32.1%	4	219	88.0%	29	11.6%	0	0.0%	1	8	3.2%	239	96.0%	2			
	明倫	38	14.4%	81	30.7%	39	14.8%	100	37.9%	6	249	94.3%	10	3.8%	4	1.5%	1	17	6.4%	246	93.2%	1			
	本能	24	6.2%	119	30.5%	76	19.5%	165	42.3%	6	278	71.3%	94	24.1%	16	4.1%	2	38	9.7%	348	89.2%	4			
	乾	49	9.9%	137	27.8%	85	17.2%	217	44.0%	5	345	70.0%	118	23.9%	29	5.9%	1	40	8.1%	450	91.3%	3			
	朱雀第一	56	5.9%	177	18.6%	167	17.5%	547	57.3%	7	716	75.1%	159	16.7%	79	8.3%	0	83	8.7%	847	88.8%	24			
	朱雀第三	59	6.7%	162	18.4%	169	19.2%	480	54.5%	11	692	78.5%	163	18.5%	22	2.5%	4	82	9.3%	780	88.5%	19			
	朱雀第七	7	1.6%	55	12.6%	73	16.7%	299	68.4%	3	327	74.8%	94	21.5%	15	3.4%	1	54	12.4%	377	86.3%	6			
	朱雀第五	30	5.5%	126	22.9%	128	23.3%	256	46.5%	10	330	60.0%	190	34.5%	28	5.1%	2	67	12.2%	481	87.5%	2			
	朱雀第四	9	4.7%	46	24.1%	50	26.2%	85	44.5%	1	119	62.3%	31	16.2%	41	21.5%	0	20	10.5%	165	86.4%	6			
	朱雀第二	51	7.2%	183	26.0%	128	18.2%	337	47.9%	5	522	74.1%	132	18.8%	49	7.0%	1	90	12.8%	600	85.2%	14			
	朱雀第六	40	7.2%	117	20.9%	111	19.9%	286	51.2%	5	419	75.0%	120	21.5%	17	3.0%	3	62	11.1%	494	88.4%	3			
	梅屋	48	10.7%	144	32.1%	83	18.5%	165	36.7%	9	317	70.6%	103	22.9%	29	6.5%	0	21	4.7%	424	94.4%	4			
	竹間	54	17.8%	108	35.6%	41	13.5%	92	30.4%	8	229	75.6%	37	12.2%	36	11.9%	1	19	6.3%	283	93.4%	1			
	富有	43	13.2%	114	35.0%	61	18.7%	91	27.9%	17	275	84.4%	46	14.1%	1	0.3%	4	24	7.4%	296	90.8%	6			
	初音	44	17.7%	97	39.1%	24	9.7%	68	27.4%	15	166	66.9%	58	23.4%	22	8.9%	2	20	8.1%	225	90.7%	3			
柳池	55	17.9%	89	28.9%	53	17.2%	107	34.7%	4	219	71.1%	82	26.6%	6	1.9%	1	21	6.8%	284	92.2%	3				
銅駝	46	15.2%	83	27.4%	39	12.9%	130	42.9%	5	187	61.7%	88	29.0%	28	9.2%	0	16	5.3%	284	93.7%	3				
立誠	16	6.0%	65	24.3%	56	21.0%	118	44.2%	12	222	83.1%	41	15.4%	2	0.7%	2	13	4.9%	253	94.8%	1				
生祥	20	7.9%	61	24.0%	24	9.4%	142	55.9%	7	173	68.1%	50	19.7%	29	11.4%	2	15	5.9%	239	94.1%	0				
日影	36	14.9%	89	36.9%	32	13.3%	81	33.6%	3	171	71.0%	65	27.0%	4	1.7%	1	12	5.0%	228	94.6%	1				

<北区・上京区・左京区・中京区(3/8)>

全体データ掲載ページ		報-P17															
エリア区分		構造・形式・立地状況等															
行政区	学区/ 旧街道	ア 構造									イ 屋根						
		本二階		中二階		三階建て		平屋		不明	切妻(平入り)		入母屋		その他		不明
北区	紫野	652	83.6%	41	5.3%	5	0.6%	82	10.5%	0	669	85.8%	70	9.0%	39	5.0%	2
	紫明	353	85.7%	21	5.1%	2	0.5%	36	8.7%	0	270	65.5%	106	25.7%	36	8.7%	0
	出雲路	87	49.7%	15	8.6%	0	0.0%	73	41.7%	0	128	73.1%	42	24.0%	5	2.9%	0
	柏野	484	76.5%	77	12.2%	0	0.0%	72	11.4%	0	590	93.2%	28	4.4%	15	2.4%	0
上京区	桃菌	182	61.9%	101	34.4%	1	0.3%	10	3.4%	0	272	92.5%	15	5.1%	6	2.0%	1
	小川	261	62.0%	94	22.3%	0	0.0%	66	15.7%	0	376	89.3%	19	4.5%	25	5.9%	1
	中立	255	75.2%	56	16.5%	2	0.6%	26	7.7%	0	289	85.3%	29	8.6%	20	5.9%	1
	聚楽	196	53.4%	118	32.2%	0	0.0%	53	14.4%	0	351	95.6%	8	2.2%	8	2.2%	0
	正親	268	59.3%	110	24.3%	0	0.0%	74	16.4%	0	421	93.1%	15	3.3%	16	3.5%	0
	嘉楽	210	68.9%	75	24.6%	0	0.0%	20	6.6%	0	289	94.8%	9	3.0%	7	2.3%	0
	乾隆	293	65.5%	99	22.1%	0	0.0%	55	12.3%	0	426	95.3%	6	1.3%	14	3.1%	1
	西陣	186	56.0%	117	35.2%	0	0.0%	29	8.7%	0	316	95.2%	12	3.6%	4	1.2%	0
	成逸	216	58.1%	66	17.7%	3	0.8%	87	23.4%	0	348	93.5%	14	3.8%	10	2.7%	0
	室町	651	57.6%	222	19.6%	2	0.2%	256	22.6%	0	1,000	88.4%	74	6.5%	55	4.9%	2
	京極	348	81.9%	33	7.8%	7	1.6%	37	8.7%	0	339	79.8%	28	6.6%	58	13.6%	0
	春日	237	86.2%	27	9.8%	4	1.5%	7	2.5%	0	245	89.1%	17	6.2%	13	4.7%	0
	滋野	381	78.2%	62	12.7%	1	0.2%	42	8.6%	1	435	89.3%	36	7.4%	15	3.1%	1
	待賢	357	71.8%	95	19.1%	5	1.0%	40	8.0%	0	465	93.6%	22	4.4%	8	1.6%	2
出水	761	62.4%	264	21.7%	5	0.4%	189	15.5%	0	1,098	90.1%	58	4.8%	62	5.1%	1	
仁和	773	56.1%	294	21.4%	6	0.4%	304	22.1%	0	1,298	94.3%	58	4.2%	20	1.5%	1	
翔鷲	544	51.0%	256	24.0%	2	0.2%	265	24.8%	0	1,014	95.0%	27	2.5%	23	2.2%	3	
左京区	北白川	99	93.4%	2	1.9%	0	0.0%	5	4.7%	0	62	58.5%	25	23.6%	19	17.9%	0
	浄楽	76	77.6%	1	1.0%	0	0.0%	21	21.4%	0	56	57.1%	23	23.5%	19	19.4%	0
	錦林東山	24	85.7%	0	0.0%	0	0.0%	4	14.3%	0	17	60.7%	3	10.7%	8	28.6%	0
	岡崎	564	82.3%	30	4.4%	6	0.9%	84	12.3%	1	550	80.3%	105	15.3%	29	4.2%	1
	新洞	316	64.4%	90	18.3%	1	0.2%	84	17.1%	0	457	93.1%	21	4.3%	12	2.4%	1
	川東	247	80.5%	35	11.4%	1	0.3%	24	7.8%	0	268	87.3%	16	5.2%	23	7.5%	0
	聖護院	318	84.1%	21	5.6%	7	1.9%	32	8.5%	0	324	85.7%	34	9.0%	20	5.3%	0
	吉田	762	80.0%	48	5.0%	0	0.0%	143	15.0%	0	799	83.8%	116	12.2%	37	3.9%	1
	養正	135	86.0%	8	5.1%	0	0.0%	14	8.9%	0	129	82.2%	9	5.7%	19	12.1%	0
	下鴨	443	86.2%	24	4.7%	0	0.0%	47	9.1%	0	302	58.8%	163	31.7%	49	9.5%	0
葵	340	88.5%	3	0.8%	1	0.3%	40	10.4%	0	257	66.9%	61	15.9%	66	17.2%	0	
中京区	教業	206	70.5%	63	21.6%	0	0.0%	23	7.9%	0	276	94.5%	3	1.0%	13	4.5%	0
	城巽	356	81.5%	61	14.0%	1	0.2%	19	4.3%	0	404	92.4%	21	4.8%	10	2.3%	2
	龍池	160	64.3%	83	33.3%	0	0.0%	6	2.4%	0	233	93.6%	6	2.4%	9	3.6%	1
	明倫	210	79.5%	42	15.9%	3	1.1%	9	3.4%	0	255	96.6%	4	1.5%	5	1.9%	0
	本能	315	80.8%	64	16.4%	2	0.5%	9	2.3%	0	370	94.9%	15	3.8%	5	1.3%	0
	乾	365	74.0%	89	18.1%	3	0.6%	36	7.3%	0	473	95.9%	13	2.6%	6	1.2%	1
	朱雀第一	717	75.2%	97	10.2%	1	0.1%	139	14.6%	0	902	94.5%	32	3.4%	16	1.7%	4
	朱雀第三	683	77.5%	72	8.2%	0	0.0%	126	14.3%	0	805	91.4%	27	3.1%	49	5.6%	0
	朱雀第七	295	67.5%	14	3.2%	0	0.0%	128	29.3%	0	412	94.3%	17	3.9%	8	1.8%	0
	朱雀第五	420	76.4%	16	2.9%	1	0.2%	113	20.5%	0	505	91.8%	34	6.2%	10	1.8%	1
	朱雀第四	127	66.5%	3	1.6%	0	0.0%	61	31.9%	0	183	95.8%	6	3.1%	2	1.0%	0
	朱雀第二	550	78.1%	32	4.5%	1	0.1%	121	17.2%	0	627	89.1%	46	6.5%	30	4.3%	1
	朱雀第六	440	78.7%	20	3.6%	0	0.0%	99	17.7%	0	505	90.3%	36	6.4%	18	3.2%	0
	梅屋	354	78.8%	78	17.4%	1	0.2%	16	3.6%	0	421	93.8%	13	2.9%	14	3.1%	1
	竹間	214	70.6%	74	24.4%	1	0.3%	14	4.6%	0	281	92.7%	18	5.9%	4	1.3%	0
	富有	255	78.2%	41	12.6%	3	0.9%	27	8.3%	0	300	92.0%	16	4.9%	9	2.8%	1
	初音	178	71.8%	56	22.6%	2	0.8%	11	4.4%	1	229	92.3%	13	5.2%	5	2.0%	1
柳池	214	69.5%	67	21.8%	3	1.0%	24	7.8%	0	285	92.5%	15	4.9%	7	2.3%	1	
銅駝	244	80.5%	50	16.5%	4	1.3%	5	1.7%	0	274	90.4%	12	4.0%	17	5.6%	0	
立誠	234	87.6%	17	6.4%	12	4.5%	3	1.1%	1	232	86.9%	19	7.1%	12	4.5%	4	
生祥	188	74.0%	58	22.8%	1	0.4%	7	2.8%	0	237	93.3%	14	5.5%	3	1.2%	0	
日影	162	67.2%	70	29.0%	3	1.2%	6	2.5%	0	228	94.6%	7	2.9%	6	2.5%	0	



<北区・上京区・左京区・中京区(4/8)>

全体データ掲載ページ 報-P17													
エリア区分		構造・形式・立地状況等											
行政区	学区／旧街道	ウ 建物の形式及び立地状況 ※複数選択											
		全体が看板建築		部分的に看板建築		長屋建て		高塙造		袋路のみに面する		該当項目なし	
北区	紫野	73	9.4%	54	6.9%	229	29.4%	4	0.5%	58	7.4%	405	51.9%
	紫明	18	4.4%	19	4.6%	81	19.7%	57	13.8%	29	7.0%	224	54.4%
	出雲路	1	0.6%	6	3.4%	25	14.3%	31	17.7%	12	6.9%	106	60.6%
	柏野	26	4.1%	28	4.4%	306	48.3%	5	0.8%	27	4.3%	273	43.1%
上京区	桃菌	18	6.1%	15	5.1%	61	20.7%	6	2.0%	26	8.8%	184	62.6%
	小川	27	6.4%	18	4.3%	144	34.2%	15	3.6%	93	22.1%	202	48.0%
	中立	23	6.8%	9	2.7%	134	39.5%	13	3.8%	41	12.1%	148	43.7%
	聚楽	23	6.3%	27	7.4%	134	36.5%	6	1.6%	78	21.3%	157	42.8%
	正親	53	11.7%	24	5.3%	124	27.4%	9	2.0%	95	21.0%	200	44.2%
	嘉楽	55	18.0%	39	12.8%	72	23.6%	9	3.0%	42	13.8%	123	40.3%
	乾隆	64	14.3%	32	7.2%	78	17.4%	3	0.7%	46	10.3%	258	57.7%
	西陣	30	9.0%	19	5.7%	80	24.1%	16	4.8%	37	11.1%	175	52.7%
	成逸	48	12.9%	55	14.8%	93	25.0%	5	1.3%	65	17.5%	148	39.8%
	室町	72	6.4%	49	4.3%	386	34.1%	43	3.8%	292	25.8%	488	43.1%
	京極	46	10.8%	41	9.6%	75	17.6%	38	8.9%	28	6.6%	222	52.2%
	春日	16	5.8%	26	9.5%	85	30.9%	34	12.4%	34	12.4%	105	38.2%
	滋野	48	9.9%	33	6.8%	125	25.7%	25	5.1%	100	20.5%	209	42.9%
	待賢	58	11.7%	33	6.6%	181	36.4%	9	1.8%	143	28.8%	175	35.2%
出水	108	8.9%	86	7.1%	479	39.3%	13	1.1%	218	17.9%	492	40.4%	
仁和	92	6.7%	104	7.6%	585	42.5%	20	1.5%	237	17.2%	496	36.0%	
翔鷲	76	7.1%	70	6.6%	365	34.2%	24	2.2%	164	15.4%	491	46.0%	
左京区	北白川	15	14.2%	3	2.8%	31	29.2%	6	5.7%	12	11.3%	59	55.7%
	浄楽	3	3.1%	2	2.0%	25	25.5%	9	9.2%	7	7.1%	57	58.2%
	錦林東山	1	3.6%	4	14.3%	6	21.4%	0	0.0%	4	14.3%	18	64.3%
	岡崎	42	6.1%	19	2.8%	204	29.8%	58	8.5%	141	20.6%	299	43.6%
	新洞	42	8.6%	28	5.7%	161	32.8%	7	1.4%	162	33.0%	186	37.9%
	川東	41	13.4%	26	8.5%	93	30.3%	7	2.3%	29	9.4%	130	42.3%
	聖護院	39	10.3%	28	7.4%	102	27.0%	10	2.6%	74	19.6%	161	42.6%
	吉田	50	5.2%	64	6.7%	341	35.8%	32	3.4%	147	15.4%	443	46.5%
	養正	18	11.5%	13	8.3%	57	36.3%	2	1.3%	25	15.9%	55	35.0%
	下鴨	35	6.8%	23	4.5%	73	14.2%	54	10.5%	40	7.8%	294	57.2%
葵	29	7.6%	23	6.0%	69	18.0%	5	1.3%	40	10.4%	255	66.4%	
中京区	教業	20	6.8%	18	6.2%	85	29.1%	3	1.0%	46	15.8%	148	50.7%
	城巽	32	7.3%	15	3.4%	109	24.9%	3	0.7%	98	22.4%	240	54.9%
	龍池	37	14.9%	20	8.0%	58	23.3%	16	6.4%	23	9.2%	113	45.4%
	明倫	36	13.6%	11	4.2%	49	18.6%	6	2.3%	65	24.6%	132	50.0%
	本能	63	16.2%	32	8.2%	76	19.5%	4	1.0%	68	17.4%	188	48.2%
	乾	94	19.1%	28	5.7%	96	19.5%	3	0.6%	58	11.8%	240	48.7%
	朱雀第一	113	11.8%	94	9.9%	344	36.1%	11	1.2%	88	9.2%	390	40.9%
	朱雀第三	126	14.3%	71	8.1%	300	34.1%	4	0.5%	84	9.5%	355	40.3%
	朱雀第七	70	16.0%	56	12.8%	182	41.6%	0	0.0%	4	0.9%	165	37.8%
	朱雀第五	53	9.6%	38	6.9%	254	46.2%	9	1.6%	39	7.1%	202	36.7%
	朱雀第四	12	6.3%	8	4.2%	115	60.2%	0	0.0%	0	0.0%	66	34.6%
	朱雀第二	89	12.6%	58	8.2%	297	42.2%	10	1.4%	57	8.1%	266	37.8%
	朱雀第六	50	8.9%	21	3.8%	225	40.3%	0	0.0%	11	2.0%	264	47.2%
	梅屋	60	13.4%	31	6.9%	99	22.0%	15	3.3%	27	6.0%	232	51.7%
	竹間	20	6.6%	34	11.2%	76	25.1%	17	5.6%	45	14.9%	144	47.5%
	富有	36	11.0%	26	8.0%	66	20.2%	7	2.1%	77	23.6%	151	46.3%
初音	28	11.3%	25	10.1%	53	21.4%	7	2.8%	31	12.5%	116	46.8%	
柳池	32	10.4%	22	7.1%	58	18.8%	18	5.8%	49	15.9%	149	48.4%	
銅駝	64	21.1%	34	11.2%	71	23.4%	2	0.7%	52	17.2%	110	36.3%	
立誠	70	26.2%	37	13.9%	31	11.6%	2	0.7%	20	7.5%	115	43.1%	
生祥	98	38.6%	34	13.4%	27	10.6%	5	2.0%	25	9.8%	83	32.7%	
日影	48	19.9%	12	5.0%	50	20.7%	9	3.7%	61	25.3%	103	42.7%	

## &lt;北区・上京区・左京区・中京区(5/8)&gt;

全体データ掲載ページ		報-P18														
エリア区分		外観要素の有無														
行政区	学区/ 旧街道	ア 玄関戸(大戸, 木格子戸, 木枠ガラス戸)			イ 外壁(土壁, しっくい)			ウ 1階開口部(出格子, 平格子, 腰壁+格子)								
		あり	なし	不明	あり	なし	不明	あり	なし	不明						
北区	紫野	241	30.9%	532	68.2%	7	313	40.1%	464	59.5%	3	172	22.1%	603	77.3%	5
	紫明	167	40.5%	233	56.6%	12	215	52.2%	195	47.3%	2	75	18.2%	320	77.7%	17
	出雲路	59	33.7%	106	60.6%	10	78	44.6%	97	55.4%	0	24	13.7%	136	77.7%	15
	柏野	241	38.1%	391	61.8%	1	291	46.0%	342	54.0%	0	270	42.7%	363	57.3%	0
上京区	桃菌	131	44.6%	159	54.1%	4	186	63.3%	106	36.1%	2	150	51.0%	140	47.6%	4
	小川	125	29.7%	288	68.4%	8	157	37.3%	262	62.2%	2	136	32.3%	282	67.0%	3
	中立	140	41.3%	193	56.9%	6	152	44.8%	183	54.0%	4	110	32.4%	226	66.7%	3
	聚楽	142	38.7%	223	60.8%	2	175	47.7%	191	52.0%	1	140	38.1%	226	61.6%	1
	正親	149	33.0%	301	66.6%	2	214	47.3%	236	52.2%	2	137	30.3%	312	69.0%	3
	嘉楽	96	31.5%	209	68.5%	0	149	48.9%	156	51.1%	0	100	32.8%	204	66.9%	1
	乾隆	149	33.3%	296	66.2%	2	258	57.7%	187	41.8%	2	154	34.5%	291	65.1%	2
	西陣	141	42.5%	189	56.9%	2	167	50.3%	161	48.5%	4	139	41.9%	189	56.9%	4
	成逸	106	28.5%	260	69.9%	6	164	44.1%	206	55.4%	2	109	29.3%	262	70.4%	1
	室町	373	33.0%	744	65.8%	14	548	48.5%	572	50.6%	11	320	28.3%	806	71.3%	5
	京極	136	32.0%	278	65.4%	11	186	43.8%	238	56.0%	1	83	19.5%	332	78.1%	10
	春日	102	37.1%	166	60.4%	7	135	49.1%	139	50.5%	1	66	24.0%	199	72.4%	10
	滋野	166	34.1%	315	64.7%	6	226	46.4%	258	53.0%	3	158	32.4%	323	66.3%	6
	待賢	179	36.0%	317	63.8%	1	241	48.5%	254	51.1%	2	173	34.8%	321	64.6%	3
出水	344	28.2%	863	70.8%	12	505	41.4%	709	58.2%	5	326	26.7%	886	72.7%	7	
仁和	423	30.7%	951	69.1%	3	637	46.3%	737	53.5%	3	405	29.4%	968	70.3%	4	
翔鷲	360	33.7%	703	65.9%	4	455	42.6%	606	56.8%	6	412	38.6%	648	60.7%	7	
左京区	北白川	32	30.2%	73	68.9%	1	54	50.9%	51	48.1%	1	10	9.4%	95	89.6%	1
	浄楽	52	53.1%	42	42.9%	4	63	64.3%	35	35.7%	0	22	22.4%	73	74.5%	3
	錦林東山	9	32.1%	18	64.3%	1	10	35.7%	18	64.3%	0	2	7.1%	26	92.9%	0
	岡崎	234	34.2%	426	62.2%	25	331	48.3%	345	50.4%	9	107	15.6%	559	81.6%	19
	新洞	146	29.7%	341	69.5%	4	206	42.0%	280	57.0%	5	96	19.6%	386	78.6%	9
	川東	49	16.0%	256	83.4%	2	99	32.2%	206	67.1%	2	43	14.0%	261	85.0%	3
	聖護院	98	25.9%	272	72.0%	8	119	31.5%	257	68.0%	2	42	11.1%	325	86.0%	11
	吉田	266	27.9%	676	70.9%	11	354	37.1%	594	62.3%	5	83	8.7%	862	90.5%	8
	養正	55	35.0%	100	63.7%	2	81	51.6%	74	47.1%	2	10	6.4%	144	91.7%	3
	下鴨	218	42.4%	275	53.5%	21	292	56.8%	217	42.2%	5	71	13.8%	416	80.9%	27
葵	135	35.2%	245	63.8%	4	177	46.1%	206	53.6%	1	37	9.6%	342	89.1%	5	
中京区	教業	78	26.7%	214	73.3%	0	158	54.1%	134	45.9%	0	107	36.6%	185	63.4%	0
	城巽	161	36.8%	267	61.1%	9	216	49.4%	216	49.4%	5	120	27.5%	307	70.3%	10
	龍池	102	41.0%	144	57.8%	3	136	54.6%	110	44.2%	3	60	24.1%	186	74.7%	3
	明倫	83	31.4%	177	67.0%	4	127	48.1%	137	51.9%	0	94	35.6%	166	62.9%	4
	本能	113	29.0%	274	70.3%	3	157	40.3%	231	59.2%	2	84	21.5%	301	77.2%	5
	乾	128	26.0%	364	73.8%	1	223	45.2%	269	54.6%	1	134	27.2%	355	72.0%	4
	朱雀第一	200	21.0%	751	78.7%	3	269	28.2%	682	71.5%	3	179	18.8%	771	80.8%	4
	朱雀第三	183	20.8%	694	78.8%	4	278	31.6%	600	68.1%	3	163	18.5%	711	80.7%	7
	朱雀第七	71	16.2%	363	83.1%	3	79	18.1%	357	81.7%	1	33	7.6%	403	92.2%	1
	朱雀第五	126	22.9%	419	76.2%	5	213	38.7%	335	60.9%	2	118	21.5%	424	77.1%	8
	朱雀第四	35	18.3%	155	81.2%	1	87	45.5%	104	54.5%	0	36	18.8%	155	81.2%	0
	朱雀第二	198	28.1%	504	71.6%	2	280	39.8%	423	60.1%	1	146	20.7%	553	78.6%	5
	朱雀第六	137	24.5%	417	74.6%	5	201	36.0%	355	63.5%	3	98	17.5%	456	81.6%	5
	梅屋	155	34.5%	289	64.4%	5	214	47.7%	233	51.9%	2	112	24.9%	331	73.7%	6
	竹間	146	48.2%	151	49.8%	6	169	55.8%	133	43.9%	1	90	29.7%	206	68.0%	7
	富有	135	41.4%	179	54.9%	12	190	58.3%	128	39.3%	8	79	24.2%	232	71.2%	15
	初音	108	43.5%	126	50.8%	14	152	61.3%	92	37.1%	4	86	34.7%	152	61.3%	10
	柳池	133	43.2%	171	55.5%	4	165	53.6%	141	45.8%	2	82	26.6%	222	72.1%	4
銅駝	100	33.0%	199	65.7%	4	144	47.5%	159	52.5%	0	73	24.1%	225	74.3%	5	
立誠	111	41.6%	152	56.9%	4	64	24.0%	200	74.9%	3	37	13.9%	226	84.6%	4	
生祥	79	31.1%	171	67.3%	4	78	30.7%	171	67.3%	5	37	14.6%	210	82.7%	7	
日影	87	36.1%	152	63.1%	2	133	55.2%	106	44.0%	2	75	31.1%	163	67.6%	3	

<北区・上京区・左京区・中京区(6/8)>

全体データ掲載ページ		報-P18										報-P19						
エリア区分		外観要素の有無										建物の利用方法 ※母数:「空き家でない」						
行政区	学区/ 旧街道	エ 2階開口部(虫籠窓等) ※母数:構造「平屋」以外			オ 外壁の形式			建物の利用方法										
		あり	なし	不明	真壁	大壁	不明	専用住宅	併用住宅	事業所専用	不明							
北区	紫野	162	23.2%	533	76.4%	3	359	46.0%	419	53.7%	2	585	83.1%	90	12.8%	13	1.8%	16
	紫明	112	29.8%	263	69.9%	1	229	55.6%	181	43.9%	2	320	82.3%	59	15.2%	7	1.8%	3
	出雲路	28	27.5%	72	70.6%	2	73	41.7%	101	57.7%	1	150	96.2%	4	2.6%	1	0.6%	1
	柏野	152	27.1%	408	72.7%	1	342	54.0%	289	45.7%	2	487	85.1%	65	11.4%	11	1.9%	9
上京区	桃菌	103	36.3%	178	62.7%	3	209	71.1%	83	28.2%	2	178	66.9%	63	23.7%	23	8.6%	2
	小川	76	21.4%	279	78.6%	0	173	41.1%	245	58.2%	3	289	75.7%	66	17.3%	20	5.2%	7
	中立	105	33.5%	204	65.2%	4	153	45.1%	184	54.3%	2	231	75.7%	56	18.4%	14	4.6%	4
	聚楽	150	47.8%	163	51.9%	1	224	61.0%	142	38.7%	1	249	74.6%	61	18.3%	21	6.3%	3
	正親	135	35.7%	242	64.0%	1	238	52.7%	212	46.9%	2	289	74.7%	74	19.1%	22	5.7%	2
	嘉楽	106	37.2%	179	62.8%	0	158	51.8%	147	48.2%	0	135	51.9%	102	39.2%	23	8.8%	0
	乾隆	132	33.7%	259	66.1%	1	237	53.0%	209	46.8%	1	249	62.6%	68	17.1%	77	19.3%	4
	西陣	137	45.2%	163	53.8%	3	201	60.5%	130	39.2%	1	194	64.9%	77	25.8%	21	7.0%	7
	成逸	85	29.8%	200	70.2%	0	180	48.4%	186	50.0%	6	219	67.8%	80	24.8%	19	5.9%	5
	室町	282	32.2%	583	66.6%	10	534	47.2%	584	51.6%	13	785	79.2%	143	14.4%	47	4.7%	16
	京極	102	26.3%	283	72.9%	3	193	45.4%	231	54.4%	1	267	68.1%	95	24.2%	25	6.4%	5
	春日	82	30.6%	183	68.3%	3	138	50.2%	136	49.5%	1	179	71.9%	55	22.1%	13	5.2%	2
	滋野	145	32.6%	296	66.5%	4	249	51.1%	236	48.5%	2	317	74.2%	74	17.3%	27	6.3%	9
	待賢	161	35.2%	293	64.1%	3	245	49.3%	251	50.5%	1	305	71.6%	99	23.2%	20	4.7%	2
出水	302	29.3%	724	70.3%	4	557	45.7%	658	54.0%	4	761	72.6%	219	20.9%	40	3.8%	28	
仁和	319	29.7%	752	70.1%	2	708	51.4%	664	48.2%	5	911	75.4%	242	20.0%	35	2.9%	20	
翔鷲	239	29.8%	558	69.6%	5	512	48.0%	553	51.8%	2	700	75.3%	164	17.7%	46	5.0%	19	
左京区	北白川	20	19.8%	81	80.2%	0	53	50.0%	52	49.1%	1	77	81.9%	4	4.3%	11	11.7%	2
	浄楽	30	39.0%	46	59.7%	1	60	61.2%	38	38.8%	0	64	80.0%	12	15.0%	2	2.5%	2
	錦林東山	7	29.2%	17	70.8%	0	12	42.9%	16	57.1%	0	21	95.5%	0	0.0%	1	4.5%	0
	岡崎	166	27.6%	424	70.5%	11	340	49.6%	339	49.5%	6	493	82.2%	88	14.7%	12	2.0%	7
	新洞	126	31.0%	275	67.6%	6	218	44.4%	268	54.6%	5	294	69.8%	90	21.4%	28	6.7%	9
	川東	72	25.4%	208	73.5%	3	104	33.9%	202	65.8%	1	208	76.8%	49	18.1%	13	4.8%	1
	聖護院	76	22.0%	267	77.2%	3	126	33.3%	249	65.9%	3	247	71.2%	70	20.2%	23	6.6%	7
	吉田	154	19.0%	652	80.5%	4	322	33.8%	626	65.7%	5	729	85.7%	94	11.0%	25	2.9%	3
	養正	33	23.1%	110	76.9%	0	81	51.6%	74	47.1%	2	99	69.7%	33	23.2%	10	7.0%	0
	下鴨	129	27.6%	336	71.9%	2	280	54.5%	229	44.6%	5	417	86.7%	47	9.8%	8	1.7%	9
葵	70	20.3%	272	79.1%	2	179	46.6%	205	53.4%	0	303	86.6%	38	10.9%	6	1.7%	3	
中京区	教業	91	33.8%	178	66.2%	0	168	57.5%	124	42.5%	0	185	69.8%	62	23.4%	16	6.0%	2
	城巽	151	36.1%	258	61.7%	9	256	58.6%	175	40.0%	6	255	65.7%	102	26.3%	26	6.7%	5
	龍池	93	38.3%	148	60.9%	2	135	54.2%	112	45.0%	2	133	55.6%	62	25.9%	44	18.4%	0
	明倫	88	34.5%	166	65.1%	1	152	57.6%	112	42.4%	0	107	43.5%	63	25.6%	75	30.5%	1
	本能	107	28.1%	270	70.9%	4	162	41.5%	226	57.9%	2	201	57.8%	120	34.5%	19	5.5%	8
	乾	134	29.3%	323	70.7%	0	242	49.1%	251	50.9%	0	250	55.6%	161	35.8%	32	7.1%	7
	朱雀第一	165	20.2%	648	79.5%	2	363	38.1%	589	61.7%	2	643	75.9%	143	16.9%	51	6.0%	10
	朱雀第三	160	21.2%	589	78.0%	6	331	37.6%	549	62.3%	1	574	73.6%	144	18.5%	38	4.9%	24
	朱雀第七	46	14.9%	261	84.5%	2	99	22.7%	337	77.1%	1	269	71.4%	91	24.1%	11	2.9%	6
	朱雀第五	91	20.8%	342	78.3%	4	233	42.4%	316	57.5%	1	385	80.0%	80	16.6%	14	2.9%	2
	朱雀第四	29	22.3%	101	77.7%	0	87	45.5%	104	54.5%	0	144	87.3%	19	11.5%	1	0.6%	1
	朱雀第二	117	20.1%	464	79.6%	2	296	42.0%	407	57.8%	1	469	78.2%	89	14.8%	33	5.5%	9
	朱雀第六	97	21.1%	363	78.9%	0	228	40.8%	328	58.7%	3	396	80.2%	78	15.8%	12	2.4%	8
	梅屋	147	33.9%	283	65.4%	3	227	50.6%	221	49.2%	1	276	65.1%	122	28.8%	23	5.4%	3
	竹間	131	45.3%	158	54.7%	0	187	61.7%	115	38.0%	1	165	58.3%	86	30.4%	21	7.4%	11
	富有	118	39.5%	175	58.5%	6	187	57.4%	131	40.2%	8	176	59.5%	88	29.7%	26	8.8%	6
初音	111	46.8%	122	51.5%	4	149	60.1%	96	38.7%	3	111	49.3%	92	40.9%	18	8.0%	4	
柳池	125	44.0%	158	55.6%	1	167	54.2%	139	45.1%	2	139	48.9%	100	35.2%	44	15.5%	1	
銅駝	113	37.9%	185	62.1%	0	155	51.2%	148	48.8%	0	109	38.4%	90	31.7%	76	26.8%	9	
立誠	75	28.4%	180	68.2%	9	87	32.6%	176	65.9%	4	17	6.7%	57	22.5%	175	69.2%	4	
生祥	69	27.9%	172	69.6%	6	77	30.3%	176	69.3%	1	55	23.0%	106	44.4%	77	32.2%	1	
日彰	106	45.1%	127	54.0%	2	145	60.2%	96	39.8%	0	92	40.4%	62	27.2%	65	28.5%	9	

<北区・上京区・左京区・中京区(7/8)>

全体データ掲載ページ		報-P19															
エリア区分		その他 ※複数選択															
行政区	学区/ 旧街道	文化財等に値する		構造上の改善が必要		周辺の町並みが良好		路地付町家		仕舞屋		独立塀・生垣あり		建物一体の塀あり		前面平屋部分あり	
		北区	紫野	7	0.9%	15	1.9%	27	3.5%	0	0.0%	34	4.4%	72	9.2%	20	2.6%
	紫明	1	0.2%	46	11.2%	0	0.0%	1	0.2%	25	6.1%	48	11.7%	4	1.0%	112	27.2%
	出雲路	1	0.6%	34	19.4%	3	1.7%	0	0.0%	0	0.0%	26	14.9%	20	11.4%	27	15.4%
	柏野	1	0.2%	11	1.7%	29	4.6%	1	0.2%	7	1.1%	16	2.5%	3	0.5%	25	3.9%
上京区	桃菌	12	4.1%	16	5.4%	20	6.8%	7	2.4%	9	3.1%	0	0.0%	3	1.0%	0	0.0%
	小川	10	2.4%	16	3.8%	22	5.2%	18	4.3%	14	3.3%	6	1.4%	13	3.1%	20	4.8%
	中立	11	3.2%	6	1.8%	8	2.4%	13	3.8%	14	4.1%	21	6.2%	8	2.4%	29	8.6%
	聚楽	12	3.3%	6	1.6%	18	4.9%	10	2.7%	3	0.8%	0	0.0%	6	1.6%	4	1.1%
	正親	4	0.9%	7	1.5%	5	1.1%	10	2.2%	8	1.8%	4	0.9%	5	1.1%	10	2.2%
	嘉楽	5	1.6%	23	7.5%	44	14.4%	12	3.9%	7	2.3%	2	0.7%	6	2.0%	4	1.3%
	乾隆	23	5.1%	3	0.7%	0	0.0%	4	0.9%	11	2.5%	0	0.0%	1	0.2%	6	1.3%
	西陣	15	4.5%	28	8.4%	22	6.6%	2	0.6%	7	2.1%	10	3.0%	13	3.9%	7	2.1%
	成逸	5	1.3%	27	7.3%	2	0.5%	7	1.9%	10	2.7%	4	1.1%	5	1.3%	17	4.6%
	室町	26	2.3%	17	1.5%	39	3.4%	29	2.6%	44	3.9%	67	5.9%	5	0.4%	74	6.5%
	京極	1	0.2%	52	12.2%	0	0.0%	3	0.7%	14	3.3%	27	6.4%	8	1.9%	39	9.2%
	春日	6	2.2%	28	10.2%	0	0.0%	2	0.7%	12	4.4%	14	5.1%	3	1.1%	14	5.1%
	滋野	11	2.3%	6	1.2%	4	0.8%	10	2.1%	7	1.4%	14	2.9%	13	2.7%	12	2.5%
	待賢	13	2.6%	7	1.4%	37	7.4%	16	3.2%	0	0.0%	4	0.8%	6	1.2%	15	3.0%
左京区	出水	15	1.2%	32	2.6%	27	2.2%	24	2.0%	40	3.3%	16	1.3%	34	2.8%	31	2.5%
	仁和	23	1.7%	30	2.2%	62	4.5%	17	1.2%	43	3.1%	25	1.8%	22	1.6%	74	5.4%
	翔鷲	18	1.7%	79	7.4%	15	1.4%	9	0.8%	21	2.0%	8	0.7%	9	0.8%	60	5.6%
	北白川	0	0.0%	0	0.0%	0	0.0%	0	0.0%	3	2.8%	26	24.5%	0	0.0%	17	16.0%
	浄楽	2	2.0%	0	0.0%	19	19.4%	0	0.0%	0	0.0%	17	17.3%	9	9.2%	10	10.2%
	錦林東山	0	0.0%	0	0.0%	0	0.0%	0	0.0%	0	0.0%	7	25.0%	1	3.6%	4	14.3%
	岡崎	8	1.2%	99	14.5%	9	1.3%	4	0.6%	18	2.6%	74	10.8%	10	1.5%	132	19.3%
	新洞	8	1.6%	47	9.6%	3	0.6%	24	4.9%	20	4.1%	5	1.0%	4	0.8%	13	2.6%
	川東	1	0.3%	3	1.0%	6	2.0%	0	0.0%	2	0.7%	10	3.3%	3	1.0%	11	3.6%
	聖護院	3	0.8%	51	13.5%	0	0.0%	4	1.1%	7	1.9%	12	3.2%	2	0.5%	19	5.0%
中京区	吉田	16	1.7%	3	0.3%	1	0.1%	3	0.3%	13	1.4%	115	12.1%	1	0.1%	103	10.8%
	養正	0	0.0%	0	0.0%	1	0.6%	1	0.6%	16	10.2%	14	8.9%	0	0.0%	8	5.1%
	下鴨	11	2.1%	76	14.8%	3	0.6%	14	2.7%	9	1.8%	71	13.8%	5	1.0%	95	18.5%
	葵	1	0.3%	2	0.5%	0	0.0%	0	0.0%	17	4.4%	51	13.3%	4	1.0%	70	18.2%
	教業	0	0.0%	0	0.0%	0	0.0%	9	3.1%	4	1.4%	0	0.0%	0	0.0%	3	1.0%
	城巽	2	0.5%	3	0.7%	4	0.9%	10	2.3%	2	0.5%	9	2.1%	6	1.4%	5	1.1%
	龍池	1	0.4%	3	1.2%	0	0.0%	0	0.0%	2	0.8%	5	2.0%	0	0.0%	5	2.0%
	明倫	14	5.3%	4	1.5%	0	0.0%	4	1.5%	0	0.0%	1	0.4%	3	1.1%	0	0.0%
	本能	6	1.5%	37	9.5%	2	0.5%	5	1.3%	1	0.3%	2	0.5%	7	1.8%	16	4.1%
	乾	0	0.0%	99	20.1%	0	0.0%	9	1.8%	12	2.4%	2	0.4%	2	0.4%	6	1.2%
朱雀第一	3	0.3%	48	5.0%	0	0.0%	4	0.4%	13	1.4%	11	1.2%	1	0.1%	28	2.9%	
朱雀第三	1	0.1%	11	1.2%	2	0.2%	4	0.5%	16	1.8%	4	0.5%	1	0.1%	21	2.4%	
朱雀第七	0	0.0%	66	15.1%	0	0.0%	1	0.2%	2	0.5%	2	0.5%	0	0.0%	17	3.9%	
朱雀第五	1	0.2%	30	5.5%	18	3.3%	1	0.2%	32	5.8%	12	2.2%	2	0.4%	37	6.7%	
朱雀第四	0	0.0%	24	12.6%	0	0.0%	0	0.0%	10	5.2%	2	1.0%	0	0.0%	1	0.5%	
朱雀第二	1	0.1%	33	4.7%	0	0.0%	0	0.0%	36	5.1%	20	2.8%	0	0.0%	62	8.8%	
朱雀第六	2	0.4%	61	10.9%	2	0.4%	1	0.2%	39	7.0%	5	0.9%	6	1.1%	40	7.2%	
梅屋	0	0.0%	25	5.6%	4	0.9%	11	2.4%	7	1.6%	11	2.4%	3	0.7%	7	1.6%	
竹間	4	1.3%	28	9.2%	0	0.0%	11	3.6%	2	0.7%	11	3.6%	0	0.0%	4	1.3%	
富有	0	0.0%	5	1.5%	2	0.6%	12	3.7%	3	0.9%	10	3.1%	0	0.0%	4	1.2%	
初音	4	1.6%	40	16.1%	2	0.8%	5	2.0%	12	4.8%	11	4.4%	1	0.4%	12	4.8%	
柳池	3	1.0%	43	14.0%	1	0.3%	6	1.9%	1	0.3%	5	1.6%	6	1.9%	10	3.2%	
銅駝	0	0.0%	46	15.2%	0	0.0%	8	2.6%	4	1.3%	4	1.3%	0	0.0%	4	1.3%	
立誠	5	1.9%	6	2.2%	0	0.0%	5	1.9%	1	0.4%	0	0.0%	2	0.7%	0	0.0%	
生祥	0	0.0%	66	26.0%	5	2.0%	5	2.0%	2	0.8%	10	3.9%	1	0.4%	0	0.0%	
日影	6	2.5%	23	9.5%	2	0.8%	2	0.8%	1	0.4%	5	2.1%	1	0.4%	6	2.5%	

<北区・上京区・左京区・中京区(8/8)>

全体データ掲載ページ		報-P19													
エリア区分		その他 ※複数選択													
行政区	学区/ 旧街道	土蔵あり		越屋根あり		改修工事中		建替え工事中		瓦葺き以外		大幅改変		損傷・腐食が著しい	
		数	割合	数	割合	数	割合	数	割合	数	割合	数	割合	数	割合
北区	紫野	2	0.3%	0	0.0%	2	0.3%	0	0.0%	58	7.4%	99	12.7%	0	0.0%
	紫明	1	0.2%	0	0.0%	2	0.5%	0	0.0%	20	4.9%	19	4.6%	1	0.2%
	出雲路	1	0.6%	0	0.0%	0	0.0%	0	0.0%	28	16.0%	6	3.4%	2	1.1%
	柏野	0	0.0%	1	0.2%	2	0.3%	0	0.0%	27	4.3%	116	18.3%	0	0.0%
上京区	桃菌	2	0.7%	0	0.0%	1	0.3%	0	0.0%	9	3.1%	37	12.6%	0	0.0%
	小川	3	0.7%	8	1.9%	0	0.0%	0	0.0%	37	8.8%	87	20.7%	0	0.0%
	中立	6	1.8%	2	0.6%	1	0.3%	0	0.0%	15	4.4%	45	13.3%	0	0.0%
	聚楽	6	1.6%	5	1.4%	1	0.3%	0	0.0%	10	2.7%	10	2.7%	0	0.0%
	正親	4	0.9%	2	0.4%	3	0.7%	0	0.0%	20	4.4%	38	8.4%	0	0.0%
	嘉楽	2	0.7%	25	8.2%	3	1.0%	0	0.0%	9	3.0%	42	13.8%	0	0.0%
	乾隆	3	0.7%	7	1.6%	0	0.0%	0	0.0%	23	5.1%	4	0.9%	2	0.4%
	西陣	5	1.5%	4	1.2%	2	0.6%	0	0.0%	6	1.8%	1	0.3%	0	0.0%
	成逸	3	0.8%	2	0.5%	1	0.3%	0	0.0%	33	8.9%	39	10.5%	0	0.0%
	室町	9	0.8%	3	0.3%	2	0.2%	0	0.0%	81	7.2%	148	13.1%	0	0.0%
	京極	8	1.9%	3	0.7%	1	0.2%	0	0.0%	15	3.5%	7	1.6%	2	0.5%
	春日	4	1.5%	0	0.0%	0	0.0%	0	0.0%	0	0.0%	8	2.9%	0	0.0%
	滋野	7	1.4%	0	0.0%	0	0.0%	0	0.0%	11	2.3%	37	7.6%	1	0.2%
	待賢	3	0.6%	0	0.0%	0	0.0%	0	0.0%	14	2.8%	37	7.4%	0	0.0%
出水	9	0.7%	1	0.1%	2	0.2%	0	0.0%	42	3.4%	96	7.9%	7	0.6%	
仁和	4	0.3%	2	0.1%	4	0.3%	0	0.0%	55	4.0%	132	9.6%	1	0.1%	
翔鷲	13	1.2%	2	0.2%	5	0.5%	0	0.0%	45	4.2%	111	10.4%	0	0.0%	
左京区	北白川	1	0.9%	0	0.0%	0	0.0%	0	0.0%	9	8.5%	1	0.9%	0	0.0%
	浄楽	3	3.1%	0	0.0%	0	0.0%	0	0.0%	25	25.5%	3	3.1%	0	0.0%
	錦林東山	1	3.6%	0	0.0%	0	0.0%	0	0.0%	6	21.4%	2	7.1%	0	0.0%
	岡崎	12	1.8%	1	0.1%	2	0.3%	0	0.0%	16	2.3%	65	9.5%	8	1.2%
	新洞	2	0.4%	1	0.2%	0	0.0%	0	0.0%	33	6.7%	22	4.5%	5	1.0%
	川東	0	0.0%	1	0.3%	0	0.0%	1	0.3%	28	9.1%	9	2.9%	0	0.0%
	聖護院	3	0.8%	2	0.5%	0	0.0%	0	0.0%	21	5.6%	18	4.8%	1	0.3%
	吉田	1	0.1%	0	0.0%	0	0.0%	0	0.0%	92	9.7%	42	4.4%	4	0.4%
	養正	0	0.0%	0	0.0%	0	0.0%	0	0.0%	1	0.6%	4	2.5%	1	0.6%
	下鴨	17	3.3%	1	0.2%	0	0.0%	1	0.2%	18	3.5%	40	7.8%	1	0.2%
葵	2	0.5%	1	0.3%	0	0.0%	0	0.0%	8	2.1%	34	8.9%	0	0.0%	
中京区	教業	3	1.0%	0	0.0%	0	0.0%	0	0.0%	4	1.4%	18	6.2%	0	0.0%
	城巽	3	0.7%	2	0.5%	1	0.2%	0	0.0%	11	2.5%	10	2.3%	0	0.0%
	龍池	3	1.2%	1	0.4%	2	0.8%	0	0.0%	15	6.0%	1	0.4%	0	0.0%
	明倫	2	0.8%	0	0.0%	1	0.4%	0	0.0%	4	1.5%	3	1.1%	2	0.8%
	本能	2	0.5%	3	0.8%	0	0.0%	0	0.0%	17	4.4%	3	0.8%	1	0.3%
	乾	3	0.6%	1	0.2%	2	0.4%	0	0.0%	12	2.4%	5	1.0%	3	0.6%
	朱雀第一	5	0.5%	1	0.1%	3	0.3%	0	0.0%	33	3.5%	37	3.9%	11	1.2%
	朱雀第三	2	0.2%	1	0.1%	1	0.1%	0	0.0%	53	6.0%	34	3.9%	6	0.7%
	朱雀第七	0	0.0%	0	0.0%	0	0.0%	0	0.0%	19	4.3%	20	4.6%	2	0.5%
	朱雀第五	4	0.7%	0	0.0%	2	0.4%	0	0.0%	20	3.6%	26	4.7%	3	0.5%
	朱雀第四	2	1.0%	1	0.5%	4	2.1%	0	0.0%	10	5.2%	1	0.5%	1	0.5%
	朱雀第二	2	0.3%	1	0.1%	2	0.3%	0	0.0%	21	3.0%	33	4.7%	8	1.1%
	朱雀第六	0	0.0%	0	0.0%	2	0.4%	25	4.5%	8	1.4%	39	7.0%	3	0.5%
	梅屋	6	1.3%	1	0.2%	1	0.2%	0	0.0%	13	2.9%	17	3.8%	2	0.4%
	竹間	4	1.3%	2	0.7%	1	0.3%	0	0.0%	6	2.0%	6	2.0%	3	1.0%
	富有	4	1.2%	0	0.0%	1	0.3%	0	0.0%	9	2.8%	3	0.9%	0	0.0%
	初音	7	2.8%	4	1.6%	0	0.0%	0	0.0%	7	2.8%	8	3.2%	0	0.0%
	柳池	4	1.3%	1	0.3%	0	0.0%	0	0.0%	5	1.6%	3	1.0%	0	0.0%
銅駝	2	0.7%	1	0.3%	4	1.3%	0	0.0%	4	1.3%	8	2.6%	0	0.0%	
立誠	3	1.1%	0	0.0%	2	0.7%	0	0.0%	5	1.9%	9	3.4%	1	0.4%	
生祥	6	2.4%	1	0.4%	1	0.4%	0	0.0%	10	3.9%	2	0.8%	1	0.4%	
日影	3	1.2%	3	1.2%	0	0.0%	0	0.0%	3	1.2%	3	1.2%	1	0.4%	

<東山区・山科区・下京区・伏見区・旧街道(1/8)>

全体データ掲載ページ		報-P3	報-P3													
エリア区分		京町家等の軒数	京町家等の類型													
行政区	学区／旧街道		本二階		中二階		三階建て		平屋		仕舞屋		高塙造		看板建築	
東山区	修道	659	406	61.6%	59	9.0%	1	0.2%	102	15.5%	22	3.3%	4	0.6%	65	9.9%
	六原	786	492	62.6%	72	9.2%	6	0.8%	98	12.5%	6	0.8%	9	1.1%	103	13.1%
	清水	585	349	59.7%	38	6.5%	2	0.3%	24	4.1%	17	2.9%	46	7.9%	109	18.6%
	今熊野	598	337	56.4%	27	4.5%	4	0.7%	82	13.7%	25	4.2%	26	4.3%	97	16.2%
	月輪	588	306	52.0%	25	4.3%	3	0.5%	167	28.4%	19	3.2%	8	1.4%	60	10.2%
	一橋	716	359	50.1%	38	5.3%	1	0.1%	186	26.0%	12	1.7%	3	0.4%	117	16.3%
	貞教	444	222	50.0%	63	14.2%	2	0.5%	32	7.2%	2	0.5%	7	1.6%	116	26.1%
	新道	678	391	57.7%	52	7.7%	10	1.5%	56	8.3%	20	2.9%	31	4.6%	118	17.4%
	弥栄	690	468	67.8%	27	3.9%	14	2.0%	15	2.2%	24	3.5%	28	4.1%	114	16.5%
	有濟	371	193	52.0%	55	14.8%	2	0.5%	40	10.8%	1	0.3%	6	1.6%	74	19.9%
粟田	772	488	63.2%	55	7.1%	1	0.1%	58	7.5%	10	1.3%	13	1.7%	147	19.0%	
山科区	大塚	49	20	40.8%	20	40.8%	0	0.0%	8	16.3%	0	0.0%	1	2.0%	0	0.0%
	安朱	42	27	64.3%	2	4.8%	0	0.0%	11	26.2%	1	2.4%	1	2.4%	0	0.0%
下京区	修徳	241	111	46.1%	39	16.2%	1	0.4%	4	1.7%	1	0.4%	6	2.5%	79	32.8%
	尚徳	264	125	47.3%	65	24.6%	0	0.0%	8	3.0%	3	1.1%	5	1.9%	58	22.0%
	植柳	513	324	63.2%	52	10.1%	2	0.4%	35	6.8%	6	1.2%	7	1.4%	87	17.0%
	皆山	263	155	58.9%	6	2.3%	2	0.8%	11	4.2%	0	0.0%	3	1.1%	86	32.7%
	安寧	250	149	59.6%	27	10.8%	4	1.6%	8	3.2%	2	0.8%	3	1.2%	57	22.8%
	梅逕	134	66	49.3%	32	23.9%	0	0.0%	13	9.7%	0	0.0%	0	0.0%	23	17.2%
	大内	475	225	47.4%	32	6.7%	1	0.2%	86	18.1%	33	6.9%	2	0.4%	96	20.2%
	光徳	755	464	61.5%	52	6.9%	0	0.0%	66	8.7%	16	2.1%	5	0.7%	152	20.1%
	淳風	533	317	59.5%	69	12.9%	4	0.8%	75	14.1%	7	1.3%	2	0.4%	59	11.1%
	醒泉	545	300	55.0%	74	13.6%	0	0.0%	51	9.4%	11	2.0%	4	0.7%	105	19.3%
	郁文	332	191	57.5%	43	13.0%	1	0.3%	10	3.0%	16	4.8%	2	0.6%	69	20.8%
	格致	368	194	52.7%	52	14.1%	4	1.1%	6	1.6%	2	0.5%	5	1.4%	105	28.5%
	成徳	265	133	50.2%	40	15.1%	1	0.4%	7	2.6%	3	1.1%	2	0.8%	79	29.8%
	豊園	365	204	55.9%	65	17.8%	0	0.0%	13	3.6%	3	0.8%	10	2.7%	70	19.2%
	開智	337	173	51.3%	48	14.2%	2	0.6%	10	3.0%	3	0.9%	5	1.5%	96	28.5%
	永松	267	147	55.1%	22	8.2%	8	3.0%	7	2.6%	3	1.1%	3	1.1%	77	28.8%
	有隣	467	258	55.2%	76	16.3%	4	0.9%	18	3.9%	3	0.6%	11	2.4%	97	20.8%
稚松	365	220	60.3%	37	10.1%	1	0.3%	27	7.4%	11	3.0%	8	2.2%	61	16.7%	
菊浜	315	110	34.9%	16	5.1%	7	2.2%	21	6.7%	1	0.3%	7	2.2%	153	48.6%	
崇仁	33	20	60.6%	5	15.2%	1	3.0%	0	0.0%	0	0.0%	0	0.0%	7	21.2%	
伏見区	竹田	170	67	39.4%	26	15.3%	0	0.0%	60	35.3%	5	2.9%	3	1.8%	9	5.3%
	住吉	515	222	43.1%	78	15.1%	0	0.0%	98	19.0%	31	6.0%	3	0.6%	83	16.1%
	板橋	877	346	39.5%	148	16.9%	0	0.0%	157	17.9%	31	3.5%	18	2.1%	177	20.2%
	淀	172	58	33.7%	36	20.9%	0	0.0%	40	23.3%	3	1.7%	4	2.3%	31	18.0%
	横大路	19	3	15.8%	12	63.2%	0	0.0%	3	15.8%	0	0.0%	1	5.3%	0	0.0%
	南浜	686	341	49.7%	99	14.4%	0	0.0%	71	10.3%	37	5.4%	11	1.6%	127	18.5%
	向島	170	46	27.1%	23	13.5%	0	0.0%	76	44.7%	11	6.5%	1	0.6%	13	7.6%
	向島南	67	46	68.7%	15	22.4%	0	0.0%	5	7.5%	0	0.0%	0	0.0%	1	1.5%
	桃山	398	241	60.6%	21	5.3%	0	0.0%	76	19.1%	15	3.8%	9	2.3%	36	9.0%
	桃山東	45	17	37.8%	15	33.3%	0	0.0%	11	24.4%	0	0.0%	0	0.0%	2	4.4%
	桃山南	7	2	28.6%	1	14.3%	0	0.0%	3	42.9%	1	14.3%	0	0.0%	0	0.0%
	稲荷	410	235	57.3%	25	6.1%	2	0.5%	87	21.2%	5	1.2%	26	6.3%	30	7.3%
	砂川	713	312	43.8%	15	2.1%	0	0.0%	231	32.4%	28	3.9%	11	1.5%	116	16.3%
深草	719	284	39.5%	103	14.3%	1	0.1%	212	29.5%	31	4.3%	8	1.1%	80	11.1%	
藤ノ森	496	235	47.4%	54	10.9%	1	0.2%	123	24.8%	46	9.3%	6	1.2%	31	6.3%	
旧街道	若狭街道	229	140	61.1%	14	6.1%	0	0.0%	26	11.4%	6	2.6%	3	1.3%	40	17.5%
	鞍馬街道	326	188	57.7%	55	16.9%	1	0.3%	41	12.6%	4	1.2%	5	1.5%	32	9.8%
	奈良街道	201	52	25.9%	71	35.3%	0	0.0%	44	21.9%	0	0.0%	24	11.9%	10	5.0%
	洪谷街道	71	44	62.0%	2	2.8%	0	0.0%	16	22.5%	0	0.0%	0	0.0%	9	12.7%
	旧東海道	456	226	49.6%	25	5.5%	1	0.2%	135	29.6%	10	2.2%	5	1.1%	54	11.8%
	鳥羽街道	337	122	36.2%	137	40.7%	0	0.0%	47	13.9%	1	0.3%	4	1.2%	26	7.7%
	竹田街道	542	257	47.4%	59	10.9%	0	0.0%	131	24.2%	0	0.0%	0	0.0%	95	17.5%
	西国街道	145	41	28.3%	26	17.9%	0	0.0%	27	18.6%	0	0.0%	5	3.4%	46	31.7%
	周山街道	167	78	46.7%	10	6.0%	0	0.0%	16	9.6%	1	0.6%	1	0.6%	61	36.5%
	愛宕街道	374	142	38.0%	49	13.1%	0	0.0%	58	15.5%	5	1.3%	10	2.7%	110	29.4%
山陰街道	350	111	31.7%	84	24.0%	0	0.0%	20	5.7%	4	1.1%	11	3.1%	120	34.3%	
合計		47,735	25,069		5,631		164		6,147		1,195		1,168		8,361	

< 東山区・山科区・下京区・伏見区・旧街道 (2/8) >

全体データ掲載ページ		報-P4								報-P5							報-P6							
行政区	エリア区分 学区/ 旧街道	外観要素の保存状態								建物の状態							空き家の軒数							
		すべての部位にあり		2つ以上の部位にあり		1つの部位にあり		要素なし		不明		良好		不十分		今すぐ修理が必要		不明		空き家である		空き家でない		不明
		数	率	数	率	数	率	数	率	数	率	数	率	数	率	数	率	数	率	数	率	数	率	数
東山区	修道	35	5.3%	154	23.4%	108	16.4%	354	53.7%	8	469	71.2%	169	25.6%	19	2.9%	2	93	14.1%	550	83.5%	16		
	六原	55	7.0%	231	29.4%	144	18.3%	342	43.5%	14	500	63.6%	198	25.2%	82	10.4%	6	108	13.7%	664	84.5%	14		
	清水	68	11.6%	200	34.2%	92	15.7%	205	35.0%	20	422	72.1%	129	22.1%	29	5.0%	5	41	7.0%	536	91.6%	8		
	今熊野	34	5.7%	176	29.4%	139	23.2%	244	40.8%	5	340	56.9%	171	28.6%	86	14.4%	1	88	14.7%	498	83.3%	12		
	月輪	28	4.8%	140	23.8%	129	21.9%	280	47.6%	11	437	74.3%	110	18.7%	41	7.0%	0	95	16.2%	487	82.8%	6		
	一橋	28	3.9%	147	20.5%	155	21.6%	375	52.4%	11	463	64.7%	173	24.2%	76	10.6%	4	105	14.7%	590	82.4%	21		
	貞教	35	7.9%	118	26.6%	70	15.8%	213	48.0%	8	269	60.6%	135	30.4%	38	8.6%	2	48	10.8%	382	86.0%	14		
	新道	78	11.5%	158	23.3%	105	15.5%	326	48.1%	11	480	70.8%	142	20.9%	53	7.8%	3	44	6.5%	614	90.6%	20		
	弥栄	185	26.8%	277	40.1%	74	10.7%	126	18.3%	28	573	83.0%	90	13.0%	24	3.5%	3	36	5.2%	643	93.2%	11		
	有濟	26	7.0%	116	31.3%	66	17.8%	157	42.3%	6	227	61.2%	83	22.4%	60	16.2%	1	18	4.9%	348	93.8%	5		
	粟田	60	7.8%	206	26.7%	154	19.9%	327	42.4%	25	587	76.0%	156	20.2%	27	3.5%	2	109	14.1%	641	83.0%	22		
山科区	大塚	8	16.3%	27	55.1%	8	16.3%	5	10.2%	1	33	67.3%	12	24.5%	4	8.2%	0	7	14.3%	42	85.7%	0		
	安朱	1	2.4%	22	52.4%	12	28.6%	6	14.3%	1	35	83.3%	7	16.7%	0	0.0%	0	3	7.1%	37	88.1%	2		
下京区	修徳	28	11.6%	74	30.7%	41	17.0%	97	40.2%	1	180	74.7%	47	19.5%	14	5.8%	0	20	8.3%	216	89.6%	5		
	尚徳	53	20.1%	64	24.2%	48	18.2%	95	36.0%	4	233	88.3%	26	9.8%	2	0.8%	3	24	9.1%	235	89.0%	5		
	植柳	26	5.1%	135	26.3%	105	20.5%	232	45.2%	15	408	79.5%	69	13.5%	32	6.2%	4	52	10.4%	452	88.1%	9		
	皆山	15	5.7%	61	23.2%	37	14.1%	147	55.9%	3	197	72.2%	56	21.3%	16	6.1%	1	30	11.4%	226	85.9%	7		
	安寧	16	6.4%	62	24.8%	33	13.2%	137	54.8%	2	149	59.6%	56	22.4%	45	18.0%	0	14	5.6%	219	87.6%	17		
	梅逕	5	3.7%	38	28.4%	24	17.9%	55	41.0%	12	105	78.4%	28	20.9%	1	0.7%	0	17	12.7%	114	85.1%	3		
	大内	21	4.4%	101	21.3%	85	17.9%	266	56.0%	2	348	73.3%	120	25.3%	7	1.5%	0	82	17.3%	379	79.8%	14		
	光徳	41	5.4%	161	21.3%	159	21.1%	374	49.5%	20	538	71.3%	179	23.7%	35	4.6%	3	90	11.9%	651	86.2%	14		
	淳風	29	5.4%	145	27.2%	134	25.1%	220	41.3%	5	354	66.4%	170	31.9%	7	1.3%	2	86	16.1%	443	83.1%	4		
	醒泉	38	7.0%	121	22.2%	104	19.1%	277	50.8%	5	344	63.1%	149	27.3%	52	9.5%	0	72	13.2%	463	85.0%	10		
	郁文	34	10.2%	112	33.7%	70	21.1%	114	34.3%	2	195	58.7%	113	34.0%	24	7.2%	0	20	6.0%	304	91.6%	8		
	格致	49	13.3%	91	24.7%	69	18.8%	154	41.8%	5	273	74.2%	91	24.7%	1	0.3%	3	31	8.4%	334	90.8%	3		
	成徳	40	15.1%	74	27.9%	46	17.4%	99	37.4%	6	197	74.3%	50	18.9%	16	6.0%	2	19	7.2%	238	89.8%	8		
	豊園	28	7.7%	106	29.0%	70	19.2%	159	43.6%	2	331	90.7%	31	8.5%	2	0.5%	1	25	6.8%	332	91.0%	8		
	開智	22	6.5%	87	25.8%	63	18.7%	156	46.3%	9	241	71.5%	51	15.1%	43	12.8%	2	27	8.0%	306	90.8%	4		
	永松	26	9.7%	74	27.7%	47	17.6%	113	42.3%	7	162	60.7%	80	30.0%	24	9.0%	1	28	10.5%	235	88.0%	4		
有隣	55	11.8%	150	32.1%	88	18.8%	167	35.8%	7	297	63.6%	148	31.7%	18	3.9%	4	54	11.6%	400	85.7%	13			
稚松	18	4.9%	102	27.9%	84	23.0%	155	42.5%	6	277	75.9%	77	21.1%	9	2.5%	2	54	14.8%	304	83.3%	7			
菊浜	18	5.7%	40	12.7%	32	10.2%	225	71.4%	0	216	68.6%	49	15.6%	50	15.9%	0	22	7.0%	268	85.1%	25			
崇仁	2	6.1%	4	12.1%	10	30.3%	17	51.5%	0	22	66.7%	11	33.3%	0	0.0%	0	19	57.6%	13	39.4%	1			
伏見区	竹田	12	7.1%	53	31.2%	44	25.9%	58	34.1%	3	77	45.3%	55	32.4%	38	22.4%	0	17	10.0%	150	88.2%	3		
	住吉	37	7.2%	139	27.0%	106	20.6%	227	44.1%	6	318	61.7%	148	28.7%	49	9.5%	0	82	15.9%	416	80.8%	17		
	板橋	86	9.8%	229	26.1%	172	19.6%	363	41.4%	27	529	60.3%	278	31.7%	66	7.5%	4	121	13.8%	736	83.9%	20		
	淀	9	5.2%	47	27.3%	35	20.3%	76	44.2%	5	135	78.5%	34	19.8%	2	1.2%	1	24	14.0%	146	84.9%	2		
	横大路	5	26.3%	5	26.3%	4	21.1%	3	15.8%	2	15	78.9%	4	21.1%	0	0.0%	0	3	15.8%	16	84.2%	0		
	南浜	69	10.1%	185	27.0%	130	19.0%	279	40.7%	23	418	60.9%	216	31.5%	43	6.3%	9	83	12.1%	587	85.6%	16		
	向島	14	8.2%	44	25.9%	73	42.9%	38	22.4%	1	83	48.8%	73	42.9%	14	8.2%	0	25	14.7%	142	83.5%	3		
	向島南	4	6.0%	21	31.3%	26	38.8%	14	20.9%	2	56	83.6%	9	13.4%	1	1.5%	1	8	11.9%	59	88.1%	0		
	桃山	27	6.8%	118	29.6%	108	27.1%	130	32.7%	15	255	64.1%	110	27.6%	29	7.3%	4	58	14.6%	330	82.9%	10		
	桃山東	13	28.9%	12	26.7%	13	28.9%	6	13.3%	1	31	68.9%	8	17.8%	6	13.3%	0	8	17.8%	37	82.2%	0		
	桃山南	0	0.0%	2	28.6%	2	28.6%	3	42.9%	0	6	85.7%	1	14.3%	0	0.0%	0	1	14.3%	6	85.7%	0		
	稲荷	35	8.5%	137	33.4%	91	22.2%	133	32.4%	14	289	70.5%	95	23.2%	26	6.3%	0	54	13.2%	352	85.9%	4		
	砂川	24	3.4%	128	18.0%	182	25.5%	376	52.7%	3	487	68.3%	185	25.9%	40	5.6%	1	99	13.9%	592	83.0%	22		
深草	71	9.9%	171	23.8%	184	25.6%	268	37.3%	25	479	66.6%	194	27.0%	43	6.0%	3	107	14.9%	604	84.0%	8			
藤ノ森	38	7.7%	110	22.2%	137	27.6%	200	40.3%	11	351	70.8%	125	25.2%	17	3.4%	3	75	15.1%	413	83.3%	8			
旧街道	若狭街道	17	7.4%	95	41.5%	44	19.2%	72	31.4%	1	193	84.3%	34	14.8%	1	0.4%	1	13	5.7%	204	89.1%	12		
	鞍馬街道	59	18.1%	113	34.7%	49	15.0%	101	31.0%	4	277	85.0%	42	12.9%	6	1.8%	1	33	10.1%	287	88.0%	6		
	奈良街道	22	10.9%	88	43.8%	62	30.8%	25	12.4%	4	171	85.1%	28	13.9%	2	1.0%	0	11	5.5%	190	94.5%	0		
	洪谷街道	7	9.9%	17	23.9%	10	14.1%	37	52.1%	0	43	60.6%	23	32.4%	5	7.0%	0	13	18.3%	54	76.1%	4		
	旧東海道	20	4.4%	146	32.0%	104	22.8%	180	39.5%	6	332	72.8%	100	21.9%	23	5.0%	1	65	14.3%	382	83.8%	9		
	鳥羽街道	41	12.2%	104	30.9%	88	26.1%	100	29.7%	4	258	76.6%	66	19.6%	13	3.9%	0	37	11.0%	296	87.8%	4		
	竹田街道	24	4.4%	110	20.3%	133	24.5%	259	47.8%	16	323	59.6%	183	33.8%	36	6.6%	0	93	17.2%	448	82.7%	1		
	西国街道	8	5.5%	39	26.9%	26	17.9%	70	48.3%	2	107	73.8%	20	13.8%	18	12.4%	0	28	19.3%	115	79.3%	2		
	周山街道	6	3.6%	39	23.4%	31	18.6%	88	52.7%	3	140	83.8%	24	14.4%	2	1.2%	1	22	13.2%	145	86.8%	0		
	愛宕街道	66	17.6%	80	21.4%	71	19.0%	150	40.1%	7	338	90.4%	31	8.3%	4	1.1%	1	31	8.3%	338	90.4%	5		
山陰街道	41	11.7%	102	29.1%	64	18.3%	136	38.9%	7	282	80.6%	59	16.9%	8	2.3%	1	21	6.0%	329	94.0%	0			
合計		4,400		13,097		9,313		19,995		930	32,768		11,923		2,871		173	5,002		41,838		895		

<東山区・山科区・下京区・伏見区・旧街道(3/8)>

全体データ掲載ページ		報-P17															
エリア区分		構造・形式・立地状況等															
行政区	学区/ 旧街道	ア 構造									イ 屋根						
		本二階		中二階		三階建て		平屋		不明	切妻(平入り)		入母屋		その他		不明
東山区	修道	485	73.6%	66	10.0%	1	0.2%	107	16.2%	0	580	88.0%	33	5.0%	45	6.8%	1
	六原	592	75.3%	84	10.7%	7	0.9%	103	13.1%	0	721	91.7%	38	4.8%	26	3.3%	1
	清水	506	86.5%	47	8.0%	6	1.0%	26	4.4%	0	460	78.6%	94	16.1%	29	5.0%	2
	今熊野	469	78.4%	34	5.7%	5	0.8%	89	14.9%	1	509	85.1%	71	11.9%	17	2.8%	1
	月輪	365	62.1%	35	6.0%	3	0.5%	185	31.5%	0	518	88.1%	56	9.5%	14	2.4%	0
	一橋	463	64.7%	46	6.4%	3	0.4%	204	28.5%	0	659	92.0%	38	5.3%	15	2.1%	4
	貞教	327	73.6%	74	16.7%	3	0.7%	40	9.0%	0	416	93.7%	20	4.5%	8	1.8%	0
	新道	523	77.1%	84	12.4%	15	2.2%	56	8.3%	0	600	88.5%	40	5.9%	37	5.5%	1
	弥栄	622	90.1%	34	4.9%	19	2.8%	15	2.2%	0	598	86.7%	62	9.0%	27	3.9%	3
	有濟	252	67.9%	72	19.4%	2	0.5%	45	12.1%	0	348	93.8%	11	3.0%	12	3.2%	0
粟田	626	81.1%	73	9.5%	4	0.5%	69	8.9%	0	671	86.9%	51	6.6%	49	6.3%	1	
山科区	大塚	20	40.8%	21	42.9%	0	0.0%	8	16.3%	0	37	75.5%	12	24.5%	0	0.0%	0
	安朱	29	69.0%	2	4.8%	0	0.0%	11	26.2%	0	14	33.3%	25	59.5%	3	7.1%	0
下京区	修徳	185	76.8%	50	20.7%	1	0.4%	5	2.1%	0	223	92.5%	8	3.3%	10	4.1%	0
	尚徳	179	67.8%	76	28.8%	0	0.0%	9	3.4%	0	243	92.0%	16	6.1%	4	1.5%	1
	植柳	413	80.5%	62	12.1%	3	0.6%	35	6.8%	0	467	91.0%	19	3.7%	26	5.1%	1
	皆山	230	87.5%	14	5.3%	3	1.1%	14	5.3%	2	234	89.0%	14	5.3%	14	5.3%	1
	安寧	202	80.8%	36	14.4%	4	1.6%	8	3.2%	0	233	93.2%	13	5.2%	4	1.6%	0
	梅逕	85	63.4%	34	25.4%	0	0.0%	15	11.2%	0	126	94.0%	6	4.5%	2	1.5%	0
	大内	342	72.0%	38	8.0%	2	0.4%	93	19.6%	0	446	93.9%	14	2.9%	15	3.2%	0
	光徳	618	81.9%	61	8.1%	0	0.0%	76	10.1%	0	722	95.6%	19	2.5%	14	1.9%	0
	淳風	375	70.4%	72	13.5%	4	0.8%	82	15.4%	0	511	95.9%	15	2.8%	7	1.3%	0
	醒泉	394	72.3%	94	17.2%	0	0.0%	57	10.5%	0	508	93.2%	23	4.2%	14	2.6%	0
	郁文	264	79.5%	50	15.1%	1	0.3%	17	5.1%	0	318	95.8%	12	3.6%	2	0.6%	0
	格致	291	79.1%	65	17.7%	4	1.1%	8	2.2%	0	350	95.1%	13	3.5%	5	1.4%	0
	成徳	205	77.4%	52	19.6%	1	0.4%	7	2.6%	0	252	95.1%	1	0.4%	12	4.5%	0
	豊園	274	75.1%	76	20.8%	0	0.0%	15	4.1%	0	343	94.0%	12	3.3%	10	2.7%	0
	開智	238	70.6%	82	24.3%	4	1.2%	13	3.9%	0	319	94.7%	9	2.7%	9	2.7%	0
	永松	217	81.3%	29	10.9%	14	5.2%	7	2.6%	0	244	91.4%	13	4.9%	10	3.7%	0
	有隣	348	74.5%	91	19.5%	6	1.3%	21	4.5%	1	437	93.6%	15	3.2%	14	3.0%	1
稚松	290	79.5%	44	12.1%	2	0.5%	29	7.9%	0	334	91.5%	20	5.5%	11	3.0%	0	
菊浜	251	79.7%	31	9.8%	7	2.2%	26	8.3%	0	297	94.3%	11	3.5%	7	2.2%	0	
崇仁	27	81.8%	5	15.2%	1	3.0%	0	0.0%	0	31	93.9%	1	3.0%	1	3.0%	0	
伏見区	竹田	71	41.8%	29	17.1%	0	0.0%	70	41.2%	0	122	71.8%	30	17.6%	18	10.6%	0
	住吉	294	57.1%	105	20.4%	0	0.0%	116	22.5%	0	455	88.3%	29	5.6%	31	6.0%	0
	板橋	498	56.8%	191	21.8%	0	0.0%	188	21.4%	0	808	92.1%	57	6.5%	12	1.4%	0
	淀	84	48.8%	40	23.3%	0	0.0%	48	27.9%	0	151	87.8%	8	4.7%	13	7.6%	0
	横大路	3	15.8%	13	68.4%	0	0.0%	3	15.8%	0	16	84.2%	1	5.3%	2	10.5%	0
	南浜	457	66.6%	142	20.7%	1	0.1%	85	12.4%	1	613	89.4%	49	7.1%	16	2.3%	8
	向島	68	40.0%	23	13.5%	0	0.0%	79	46.5%	0	159	93.5%	8	4.7%	3	1.8%	0
	向島南	47	70.1%	15	22.4%	0	0.0%	5	7.5%	0	55	82.1%	2	3.0%	10	14.9%	0
	桃山	295	74.1%	23	5.8%	0	0.0%	80	20.1%	0	278	69.8%	82	20.6%	35	8.8%	3
	桃山東	18	40.0%	15	33.3%	0	0.0%	12	26.7%	0	43	95.6%	2	4.4%	0	0.0%	0
	桃山南	2	28.6%	1	14.3%	0	0.0%	4	57.1%	0	6	85.7%	1	14.3%	0	0.0%	0
	稲荷	285	69.5%	28	6.8%	2	0.5%	95	23.2%	0	290	70.7%	89	21.7%	30	7.3%	1
	砂川	420	58.9%	17	2.4%	0	0.0%	276	38.7%	0	557	78.1%	106	14.9%	50	7.0%	0
深草	357	49.7%	117	16.3%	1	0.1%	244	33.9%	0	594	82.6%	76	10.6%	47	6.5%	2	
藤ノ森	276	55.6%	59	11.9%	1	0.2%	160	32.3%	0	391	78.8%	91	18.3%	14	2.8%	0	
旧街道	若狭街道	183	79.9%	15	6.6%	1	0.4%	30	13.1%	0	180	78.6%	29	12.7%	20	8.7%	0
	鞍馬街道	220	67.5%	57	17.5%	1	0.3%	48	14.7%	0	230	70.6%	73	22.4%	23	7.1%	0
	奈良街道	69	34.3%	83	41.3%	0	0.0%	49	24.4%	0	154	76.6%	38	18.9%	9	4.5%	0
	洪谷街道	53	74.6%	2	2.8%	0	0.0%	16	22.5%	0	49	69.0%	17	23.9%	5	7.0%	0
	旧東海道	278	61.0%	31	6.8%	1	0.2%	146	32.0%	0	350	76.8%	85	18.6%	20	4.4%	1
	鳥羽街道	138	40.9%	144	42.7%	0	0.0%	55	16.3%	0	299	88.7%	33	9.8%	5	1.5%	0
	竹田街道	331	61.1%	69	12.7%	0	0.0%	142	26.2%	0	512	94.5%	20	3.7%	10	1.8%	0
	西国街道	78	53.8%	33	22.8%	0	0.0%	34	23.4%	0	125	86.2%	14	9.7%	6	4.1%	0
	周山街道	129	77.2%	15	9.0%	0	0.0%	22	13.2%	1	135	80.8%	27	16.2%	5	3.0%	0
	愛宕街道	252	67.4%	57	15.2%	0	0.0%	65	17.4%	0	338	90.4%	30	8.0%	6	1.6%	0
山陰街道	228	65.1%	99	28.3%	0	0.0%	22	6.3%	1	331	94.6%	14	4.0%	4	1.1%	1	
合計	33,747		6,829		236		6,912		11	42,307		3,472		1,885		71	



<東山区・山科区・下京区・伏見区・旧街道(4/8)>

全体データ掲載ページ 報-P17													
エリア区分		構造・形式・立地状況等											
行政区	学区/ 旧街道	ウ 建物の形式及び立地状況 ※複数選択											
		全体が看板建築		部分的に看板建築		長屋建て		高塙造		袋路のみに面する		該当項目なし	
東山区	修道	42	6.4%	23	3.5%	232	35.2%	4	0.6%	226	34.3%	256	38.8%
	六原	63	8.0%	40	5.1%	333	42.4%	9	1.1%	233	29.6%	273	34.7%
	清水	62	10.6%	47	8.0%	157	26.8%	46	7.9%	70	12.0%	246	42.1%
	今熊野	47	7.9%	50	8.4%	257	43.0%	26	4.3%	163	27.3%	200	33.4%
	月輪	37	6.3%	23	3.9%	235	40.0%	8	1.4%	160	27.2%	252	42.9%
	一橋	64	8.9%	53	7.4%	284	39.7%	3	0.4%	196	27.4%	271	37.8%
	貞教	62	14.0%	54	12.2%	116	26.1%	7	1.6%	120	27.0%	159	35.8%
	新道	61	9.0%	57	8.4%	195	28.8%	31	4.6%	109	16.1%	296	43.7%
	弥栄	67	9.7%	47	6.8%	125	18.1%	28	4.1%	111	16.1%	367	53.2%
	有濟	34	9.2%	40	10.8%	130	35.0%	6	1.6%	146	39.4%	105	28.3%
粟田	91	11.8%	56	7.3%	330	42.7%	13	1.7%	249	32.3%	229	29.7%	
山科区	大塚	0	0.0%	0	0.0%	0	0.0%	1	2.0%	0	0.0%	48	98.0%
	安朱	0	0.0%	0	0.0%	2	4.8%	1	2.4%	0	0.0%	38	90.5%
下京区	修徳	48	19.9%	31	12.9%	44	18.3%	6	2.5%	41	17.0%	97	40.2%
	尚徳	28	10.6%	30	11.4%	66	25.0%	5	1.9%	29	11.0%	123	46.6%
	植柳	46	9.0%	41	8.0%	141	27.5%	7	1.4%	136	26.5%	224	43.7%
	皆山	56	21.3%	30	11.4%	47	17.9%	3	1.1%	22	8.4%	121	46.0%
	安寧	19	7.6%	38	15.2%	62	24.8%	3	1.2%	19	7.6%	122	48.8%
	梅逕	10	7.5%	13	9.7%	52	38.8%	0	0.0%	33	24.6%	53	39.6%
	大内	42	8.8%	54	11.4%	251	52.8%	2	0.4%	77	16.2%	127	26.7%
	光徳	101	13.4%	51	6.8%	299	39.6%	5	0.7%	70	9.3%	299	39.6%
	淳風	40	7.5%	19	3.6%	239	44.8%	2	0.4%	147	27.6%	196	36.8%
	醒泉	66	12.1%	39	7.2%	215	39.4%	4	0.7%	150	27.5%	186	34.1%
	郁文	43	13.0%	26	7.8%	93	28.0%	2	0.6%	17	5.1%	168	50.6%
	格致	59	16.0%	46	12.5%	105	28.5%	5	1.4%	56	15.2%	148	40.2%
	成徳	63	23.8%	16	6.0%	83	31.3%	2	0.8%	36	13.6%	101	38.1%
	豊園	54	14.8%	16	4.4%	123	33.7%	10	2.7%	86	23.6%	131	35.9%
	開智	62	18.4%	34	10.1%	83	24.6%	5	1.5%	65	19.3%	136	40.4%
	永松	50	18.7%	27	10.1%	51	19.1%	3	1.1%	31	11.6%	124	46.4%
有隣	56	12.0%	41	8.8%	139	29.8%	11	2.4%	114	24.4%	171	36.6%	
稚松	39	10.7%	22	6.0%	136	37.3%	8	2.2%	74	20.3%	129	35.3%	
菊浜	58	18.4%	95	30.2%	72	22.9%	7	2.2%	61	19.4%	83	26.3%	
崇仁	2	6.1%	5	15.2%	4	12.1%	0	0.0%	0	0.0%	22	66.7%	
伏見区	竹田	7	4.1%	2	1.2%	39	22.9%	3	1.8%	16	9.4%	113	66.5%
	住吉	49	9.5%	34	6.6%	193	37.5%	3	0.6%	87	16.9%	226	43.9%
	板橋	113	12.9%	64	7.3%	357	40.7%	18	2.1%	108	12.3%	347	39.6%
	淀	22	12.8%	9	5.2%	23	13.4%	4	2.3%	10	5.8%	110	64.0%
	横大路	0	0.0%	0	0.0%	0	0.0%	1	5.3%	1	5.3%	17	89.5%
	南浜	77	11.2%	50	7.3%	175	25.5%	11	1.6%	99	14.4%	344	50.1%
	向島	3	1.8%	10	5.9%	96	56.5%	1	0.6%	13	7.6%	68	40.0%
	向島南	0	0.0%	1	1.5%	4	6.0%	0	0.0%	2	3.0%	60	89.6%
	桃山	20	5.0%	16	4.0%	111	27.9%	9	2.3%	27	6.8%	242	60.8%
	桃山東	1	2.2%	1	2.2%	9	20.0%	0	0.0%	0	0.0%	35	77.8%
	桃山南	0	0.0%	0	0.0%	2	28.6%	0	0.0%	2	28.6%	3	42.9%
	稲荷	16	3.9%	14	3.4%	111	27.1%	26	6.3%	69	16.8%	229	55.9%
	砂川	54	7.6%	62	8.7%	252	35.3%	11	1.5%	67	9.4%	334	46.8%
深草	44	6.1%	36	5.0%	207	28.8%	8	1.1%	116	16.1%	373	51.9%	
藤ノ森	13	2.6%	18	3.6%	175	35.3%	6	1.2%	46	9.3%	278	56.0%	
旧街道	若狭街道	25	10.9%	15	6.6%	50	21.8%	3	1.3%	16	7.0%	130	56.8%
	鞍馬街道	16	4.9%	16	4.9%	38	11.7%	5	1.5%	11	3.4%	241	73.9%
	奈良街道	3	1.5%	7	3.5%	8	4.0%	24	11.9%	4	2.0%	158	78.6%
	洪谷街道	2	2.8%	7	9.9%	22	31.0%	0	0.0%	2	2.8%	41	57.7%
	旧東海道	27	5.9%	27	5.9%	154	33.8%	5	1.1%	71	15.6%	217	47.6%
	鳥羽街道	11	3.3%	15	4.5%	41	12.2%	4	1.2%	14	4.2%	265	78.6%
	竹田街道	67	12.4%	28	5.2%	220	40.6%	0	0.0%	98	18.1%	204	37.6%
	西国街道	32	22.1%	14	9.7%	28	19.3%	5	3.4%	2	1.4%	69	47.6%
	周山街道	41	24.6%	20	12.0%	31	18.6%	1	0.6%	5	3.0%	82	49.1%
	愛宕街道	50	13.4%	60	16.0%	105	28.1%	10	2.7%	19	5.1%	172	46.0%
山陰街道	72	20.6%	48	13.7%	53	15.1%	11	3.1%	2	0.6%	185	52.9%	
合計	4,878		3,483		14,930		1,168		7,528		21,254		

## &lt;東山区・山科区・下京区・伏見区・旧街道(5/8)&gt;

全体データ掲載ページ 報-P18																
エリア区分		外観要素の有無														
行政区	学区/ 旧街道	ア 玄関戸(大戸, 木格子戸, 木枠ガラス戸)					イ 外壁(土壁, しっくい)					ウ 1階開口部(出格子, 平格子, 腰壁+格子)				
		あり	なし	不明	あり	なし	不明	あり	なし	不明	あり	なし	不明			
東山区	修道	159	24.1%	493	74.8%	7	208	31.6%	448	68.0%	3	121	18.4%	531	80.6%	7
	六原	258	32.8%	516	65.6%	12	308	39.2%	471	59.9%	7	161	20.5%	614	78.1%	11
	清水	255	43.6%	317	54.2%	13	302	51.6%	279	47.7%	4	118	20.2%	454	77.6%	13
	今熊野	188	31.4%	406	67.9%	4	281	47.0%	316	52.8%	1	92	15.4%	504	84.3%	2
	月輪	157	26.7%	423	71.9%	8	219	37.2%	366	62.2%	3	92	15.6%	489	83.2%	7
	一橋	160	22.3%	548	76.5%	8	252	35.2%	459	64.1%	5	78	10.9%	631	88.1%	7
	貞教	114	25.7%	325	73.2%	5	173	39.0%	268	60.4%	3	96	21.6%	345	77.7%	3
	新道	231	34.1%	440	64.9%	7	233	34.4%	438	64.6%	7	160	23.6%	508	74.9%	10
	弥栄	482	69.9%	197	28.6%	11	429	62.2%	258	37.4%	3	314	45.5%	357	51.7%	19
	有濟	123	33.2%	244	65.8%	4	148	39.9%	222	59.8%	1	67	18.1%	300	80.9%	4
粟田	228	29.5%	522	67.6%	22	328	42.5%	436	56.5%	8	149	19.3%	607	78.6%	16	
山科区	大塚	32	65.3%	16	32.7%	1	41	83.7%	8	16.3%	0	13	26.5%	36	73.5%	0
	安朱	22	52.4%	19	45.2%	1	34	81.0%	8	19.0%	0	3	7.1%	38	90.5%	1
下京区	修徳	75	31.1%	166	68.9%	0	109	45.2%	132	54.8%	0	64	26.6%	176	73.0%	1
	尚徳	98	37.1%	162	61.4%	4	130	49.2%	130	49.2%	4	97	36.7%	163	61.7%	4
	植柳	130	25.3%	373	72.7%	10	203	39.6%	302	58.9%	8	79	15.4%	423	82.5%	11
	皆山	62	23.6%	199	75.7%	2	88	33.5%	174	66.2%	1	36	13.7%	224	85.2%	3
	安寧	55	22.0%	193	77.2%	2	81	32.4%	169	67.6%	0	50	20.0%	200	80.0%	0
	梅逕	35	26.1%	92	68.7%	7	52	38.8%	77	57.5%	5	18	13.4%	107	79.9%	9
	大内	94	19.8%	380	80.0%	1	152	32.0%	321	67.6%	2	69	14.5%	405	85.3%	1
	光徳	169	22.4%	576	76.3%	10	244	32.3%	508	67.3%	3	144	19.1%	595	78.8%	16
	淳風	122	22.9%	409	76.7%	2	229	43.0%	302	56.7%	2	84	15.8%	444	83.3%	5
	醒泉	142	26.1%	401	73.6%	2	186	34.1%	358	65.7%	1	104	19.1%	437	80.2%	4
	郁文	109	32.8%	222	66.9%	1	181	54.5%	151	45.5%	0	96	28.9%	235	70.8%	1
	格致	97	26.4%	268	72.8%	3	154	41.8%	212	57.6%	2	120	32.6%	243	66.0%	5
	成徳	92	34.7%	169	63.8%	4	127	47.9%	135	50.9%	3	94	35.5%	166	62.6%	5
	豊園	106	29.0%	257	70.4%	2	174	47.7%	191	52.3%	0	59	16.2%	305	83.6%	1
	開智	72	21.4%	263	78.0%	2	140	41.5%	195	57.9%	2	59	17.5%	271	80.4%	7
	永松	97	36.3%	166	62.2%	4	104	39.0%	160	59.9%	3	52	19.5%	210	78.7%	5
	有隣	142	30.4%	319	68.3%	6	260	55.7%	205	43.9%	2	96	20.6%	365	78.2%	6
稚松	99	27.1%	264	72.3%	2	147	40.3%	217	59.5%	1	62	17.0%	298	81.6%	5	
菊浜	47	14.9%	268	85.1%	0	66	21.0%	249	79.0%	0	50	15.9%	265	84.1%	0	
崇仁	4	12.1%	29	87.9%	0	14	42.4%	19	57.6%	0	4	12.1%	29	87.9%	0	
伏見区	竹田	56	32.9%	112	65.9%	2	93	54.7%	76	44.7%	1	23	13.5%	145	85.3%	2
	住吉	111	21.6%	400	77.7%	4	237	46.0%	277	53.8%	1	116	22.5%	394	76.5%	5
	板橋	251	28.6%	610	69.6%	16	378	43.1%	496	56.6%	3	225	25.7%	631	71.9%	21
	淀	48	27.9%	121	70.3%	3	74	43.0%	97	56.4%	1	31	18.0%	137	79.7%	4
	横大路	9	47.4%	8	42.1%	2	15	78.9%	3	15.8%	1	7	36.8%	10	52.6%	2
	南浜	195	28.4%	477	69.5%	14	311	45.3%	368	53.6%	7	173	25.2%	501	73.0%	12
	向島	52	30.6%	117	68.8%	1	118	69.4%	52	30.6%	0	31	18.2%	138	81.2%	1
	向島南	23	34.3%	43	64.2%	1	43	64.2%	23	34.3%	1	13	19.4%	53	79.1%	1
	桃山	154	38.7%	229	57.5%	15	205	51.5%	190	47.7%	3	55	13.8%	335	84.2%	8
	桃山東	21	46.7%	23	51.1%	1	37	82.2%	7	15.6%	1	18	40.0%	26	57.8%	1
	桃山南	2	28.6%	5	71.4%	0	3	42.9%	4	57.1%	0	1	14.3%	6	85.7%	0
	稲荷	167	40.7%	231	56.3%	12	214	52.2%	194	47.3%	2	97	23.7%	308	75.1%	5
	砂川	159	22.3%	554	77.7%	0	267	37.4%	446	62.6%	0	77	10.8%	633	88.8%	3
深草	205	28.5%	496	69.0%	18	358	49.8%	355	49.4%	6	168	23.4%	532	74.0%	19	
藤ノ森	156	31.5%	335	67.5%	5	207	41.7%	287	57.9%	2	88	17.7%	397	80.0%	11	
旧街道	若狭街道	96	41.9%	132	57.6%	1	137	59.8%	91	39.7%	1	36	15.7%	192	83.8%	1
	鞍馬街道	164	50.3%	161	49.4%	1	207	63.5%	118	36.2%	1	78	23.9%	245	75.2%	3
	奈良街道	95	47.3%	102	50.7%	4	158	78.6%	43	21.4%	0	41	20.4%	158	78.6%	2
	洪谷街道	25	35.2%	46	64.8%	0	29	40.8%	42	59.2%	0	12	16.9%	59	83.1%	0
	旧東海道	160	35.1%	291	63.8%	5	231	50.7%	224	49.1%	1	46	10.1%	406	89.0%	4
	鳥羽街道	114	33.8%	221	65.6%	2	195	57.9%	141	41.8%	1	87	25.8%	248	73.6%	2
	竹田街道	117	21.6%	416	76.8%	9	206	38.0%	336	62.0%	0	90	16.6%	438	80.8%	14
	西国街道	37	25.5%	108	74.5%	0	60	41.4%	85	58.6%	0	22	15.2%	122	84.1%	1
	周山街道	31	18.6%	135	80.8%	1	67	40.1%	99	59.3%	1	12	7.2%	153	91.6%	2
	愛宕街道	127	34.0%	242	64.7%	5	190	50.8%	182	48.7%	2	96	25.7%	276	73.8%	2
山陰街道	113	32.3%	233	66.6%	4	192	54.9%	156	44.6%	2	70	20.0%	277	79.1%	3	
合計		14,877		32,264		594	21,000		26,474		261	10,839		36,261		635

<東山区・山科区・下京区・伏見区・旧街道(6/8)>

全体データ掲載ページ		報-P18									報-P19							
エリア区分		外観要素の有無									建物の利用方法 ※母数:「空き家でない」							
行政区	学区/ 旧街道	エ 2階開口部(虫籠窓等) ※母数:構造「平屋」以外			オ 外壁の形式			建物の利用方法 ※母数:「空き家でない」										
		あり	なし	不明	真壁	大壁	不明	専用住宅	併用住宅	事業所専用	不明							
東山区	修道	124	22.5%	424	76.8%	4	240	36.4%	417	63.3%	2	450	81.8%	70	12.7%	21	3.8%	9
	六原	193	28.3%	484	70.9%	6	344	43.8%	436	55.5%	6	442	66.6%	169	25.5%	44	6.6%	9
	清水	219	39.2%	333	59.6%	7	312	53.3%	269	46.0%	4	268	50.0%	159	29.7%	102	19.0%	7
	今熊野	134	26.3%	374	73.5%	1	272	45.5%	325	54.3%	1	418	83.9%	59	11.8%	15	3.0%	6
	月輪	94	23.3%	304	75.4%	5	221	37.6%	366	62.2%	1	423	86.9%	53	10.9%	9	1.8%	2
	一橋	114	22.3%	393	76.8%	5	252	35.2%	459	64.1%	5	488	82.7%	76	12.9%	22	3.7%	4
	貞教	126	31.2%	274	67.8%	4	197	44.4%	244	55.0%	3	250	65.4%	109	28.5%	20	5.2%	3
	新道	189	30.4%	427	68.6%	6	278	41.0%	393	58.0%	7	347	56.5%	186	30.3%	70	11.4%	11
	弥栄	356	52.7%	306	45.3%	13	448	64.9%	238	34.5%	4	130	20.2%	297	46.2%	210	32.7%	6
	有済	113	34.7%	212	65.0%	1	155	41.8%	216	58.2%	0	200	57.5%	101	29.0%	38	10.9%	9
粟田	199	28.3%	492	70.0%	12	350	45.3%	416	53.9%	6	422	65.8%	139	21.7%	62	9.7%	18	
山科区	大塚	23	56.1%	18	43.9%	0	41	83.7%	8	16.3%	0	37	88.1%	3	7.1%	1	2.4%	1
	安朱	9	29.0%	21	67.7%	1	23	54.8%	19	45.2%	0	35	94.6%	1	2.7%	0	0.0%	1
下京区	修徳	85	36.0%	151	64.0%	0	103	42.7%	137	56.8%	1	110	50.9%	75	34.7%	23	10.6%	8
	尚徳	93	36.5%	158	62.0%	4	143	54.2%	117	44.3%	4	157	66.8%	59	25.1%	17	7.2%	2
	植柳	132	27.6%	337	70.5%	9	227	44.2%	277	54.0%	9	326	72.1%	94	20.8%	29	6.4%	3
	皆山	62	24.9%	185	74.3%	2	90	34.2%	171	65.0%	2	97	42.9%	78	34.5%	47	20.8%	4
	安寧	62	25.6%	180	74.4%	0	97	38.8%	153	61.2%	0	141	64.4%	65	29.7%	11	5.0%	2
	梅逕	30	25.2%	84	70.6%	5	50	37.3%	77	57.5%	7	94	82.5%	19	16.7%	1	0.9%	0
	大内	87	22.8%	295	77.2%	0	164	34.5%	310	65.3%	1	307	81.0%	55	14.5%	10	2.6%	7
	光徳	148	21.8%	525	77.3%	6	314	41.6%	437	57.9%	4	486	74.7%	110	16.9%	36	5.5%	19
	淳風	147	32.6%	303	67.2%	1	256	48.0%	275	51.6%	2	327	73.8%	74	16.7%	25	5.6%	17
	醒泉	124	25.4%	364	74.6%	0	214	39.3%	330	60.6%	1	312	67.4%	126	27.2%	21	4.5%	4
	郁文	99	31.4%	216	68.6%	0	172	51.8%	160	48.2%	0	200	65.8%	82	27.0%	16	5.3%	6
	格致	114	31.7%	244	67.8%	2	182	49.5%	185	50.3%	1	192	57.5%	87	26.0%	40	12.0%	15
	成徳	78	30.2%	177	68.6%	3	132	49.8%	130	49.1%	3	123	51.7%	58	24.4%	49	20.6%	8
	豊園	101	28.9%	248	70.9%	1	181	49.6%	183	50.1%	1	194	58.4%	80	24.1%	47	14.2%	11
	開智	97	29.9%	224	69.1%	3	143	42.4%	192	57.0%	2	163	53.3%	93	30.4%	42	13.7%	8
	永松	81	31.2%	176	67.7%	3	107	40.1%	157	58.8%	3	92	39.1%	71	30.2%	58	24.7%	14
	有隣	171	38.3%	272	61.0%	3	269	57.6%	195	41.8%	3	245	61.3%	120	30.0%	24	6.0%	11
	稚松	95	28.3%	238	70.8%	3	176	48.2%	184	50.4%	5	190	62.5%	66	21.7%	36	11.8%	12
	菊浜	42	14.5%	247	85.5%	0	92	29.2%	223	70.8%	0	195	72.8%	49	18.3%	13	4.9%	11
崇仁	6	18.2%	27	81.8%	0	14	42.4%	19	57.6%	0	9	69.2%	4	30.8%	0	0.0%	0	
伏見区	竹田	43	43.0%	55	55.0%	2	106	62.4%	58	34.1%	6	134	89.3%	9	6.0%	5	3.3%	2
	住吉	106	26.6%	292	73.2%	1	236	45.8%	268	52.0%	11	326	78.4%	73	17.5%	11	2.6%	6
	板橋	187	27.1%	499	72.4%	3	411	46.9%	459	52.3%	7	560	76.1%	137	18.6%	30	4.1%	9
	淀	24	19.4%	99	79.8%	1	70	40.7%	100	58.1%	2	109	74.7%	29	19.9%	8	5.5%	0
	横大路	7	43.8%	9	56.3%	0	15	78.9%	3	15.8%	1	15	93.8%	1	6.3%	0	0.0%	0
	南浜	189	31.4%	401	66.7%	11	326	47.5%	355	51.7%	5	412	70.2%	112	19.1%	38	6.5%	25
	向島	27	29.7%	64	70.3%	0	119	70.0%	51	30.0%	0	127	89.4%	12	8.5%	3	2.1%	0
	向島南	17	27.4%	45	72.6%	0	41	61.2%	25	37.3%	1	52	88.1%	5	8.5%	2	3.4%	0
	桃山	90	28.3%	224	70.4%	4	202	50.8%	193	48.5%	3	288	87.3%	29	8.8%	10	3.0%	3
	桃山東	13	39.4%	19	57.6%	1	33	73.3%	12	26.7%	0	29	78.4%	7	18.9%	1	2.7%	0
	桃山南	1	33.3%	2	66.7%	0	4	57.1%	3	42.9%	0	6	100.0%	0	0.0%	0	0.0%	0
	稲荷	96	30.5%	219	69.5%	0	234	57.1%	174	42.4%	2	294	83.5%	44	12.5%	11	3.1%	3
	砂川	58	13.3%	379	86.7%	0	266	37.3%	442	62.0%	5	507	85.6%	61	10.3%	18	3.0%	6
	深草	125	26.3%	345	72.6%	5	368	51.2%	340	47.3%	11	512	84.8%	71	11.8%	15	2.5%	6
藤ノ森	92	27.4%	242	72.0%	2	256	51.6%	239	48.2%	1	370	89.6%	36	8.7%	7	1.7%	0	
旧街道	若狭街道	72	36.2%	127	63.8%	0	136	59.4%	92	40.2%	1	157	77.0%	32	15.7%	7	3.4%	8
	鞍馬街道	102	36.7%	176	63.3%	0	201	61.7%	124	38.0%	1	259	90.2%	21	7.3%	6	2.1%	1
	奈良街道	69	45.4%	81	53.3%	2	155	77.1%	45	22.4%	1	162	85.3%	20	10.5%	7	3.7%	1
	渋谷街道	15	27.3%	40	72.7%	0	31	43.7%	40	56.3%	0	38	70.4%	10	18.5%	4	7.4%	2
	旧東海道	92	29.7%	217	70.0%	1	220	48.2%	234	51.3%	2	315	82.5%	50	13.1%	11	2.9%	6
	鳥羽街道	110	39.0%	172	61.0%	0	231	68.5%	106	31.5%	0	260	87.8%	21	7.1%	6	2.0%	9
	竹田街道	90	22.5%	309	77.3%	1	192	35.4%	349	64.4%	1	364	81.3%	64	14.3%	16	3.6%	4
	西国街道	34	30.6%	76	68.5%	1	64	44.1%	81	55.9%	0	74	64.3%	20	17.4%	17	14.8%	4
	周山街道	32	22.1%	110	75.9%	3	64	38.3%	102	61.1%	1	78	53.8%	59	40.7%	8	5.5%	0
	愛宕街道	106	34.3%	198	64.1%	5	204	54.5%	169	45.2%	1	169	50.0%	123	36.4%	38	11.2%	8
山陰街道	110	33.5%	215	65.5%	3	199	56.9%	150	42.9%	1	167	50.8%	142	43.2%	15	4.6%	5	
合計	12,016		28,502		305	22,463		24,999		273	29,557		8,573		3,014		694	

## &lt;東山区・山科区・下京区・伏見区・旧街道(7/8)&gt;

全体データ掲載ページ		報-P19																
エリア区分		その他 ※複数選択																
行政区	学区/ 旧街道	文化財等に値する		構造上の改善が必要		周辺の町並みが良好		路地付町家		仕舞屋		独立塀・生垣あり		建物一体の塀あり		前面平屋部分あり		
		数	割合	数	割合	数	割合	数	割合	数	割合	数	割合	数	割合	数	割合	
東山区	修道	6	0.9%	6	0.9%	1	0.2%	20	3.0%	22	3.3%	8	1.2%	3	0.5%	22	3.3%	
	六原	0	0.0%	97	12.3%	14	1.8%	20	2.5%	6	0.8%	13	1.7%	6	0.8%	35	4.5%	
	清水	14	2.4%	28	4.8%	50	8.5%	19	3.2%	17	2.9%	56	9.6%	11	1.9%	50	8.5%	
	今熊野	2	0.3%	61	10.2%	10	1.7%	3	0.5%	25	4.2%	57	9.5%	7	1.2%	78	13.0%	
	月輪	4	0.7%	32	5.4%	5	0.9%	4	0.7%	19	3.2%	39	6.6%	10	1.7%	80	13.6%	
	一橋	1	0.1%	46	6.4%	0	0.0%	20	2.8%	12	1.7%	10	1.4%	5	0.7%	36	5.0%	
	貞教	4	0.9%	17	3.8%	0	0.0%	25	5.6%	2	0.5%	4	0.9%	5	1.1%	1	0.2%	
	新道	4	0.6%	23	3.4%	17	2.5%	57	8.4%	20	2.9%	23	3.4%	4	0.6%	20	2.9%	
	弥栄	4	0.6%	63	9.1%	84	12.2%	23	3.3%	24	3.5%	37	5.4%	15	2.2%	7	1.0%	
	有濟	5	1.3%	55	14.8%	0	0.0%	16	4.3%	1	0.3%	3	0.8%	0	0.0%	7	1.9%	
粟田	6	0.8%	6	0.8%	1	0.1%	26	3.4%	10	1.3%	16	2.1%	6	0.8%	25	3.2%		
山科区	大塚	2	4.1%	14	28.6%	0	0.0%	0	0.0%	0	0.0%	17	34.7%	0	0.0%	26	53.1%	
	安朱	0	0.0%	0	0.0%	0	0.0%	0	0.0%	1	2.4%	1	2.4%	0	0.0%	0	0.0%	
下京区	修徳	4	1.7%	18	7.5%	0	0.0%	12	5.0%	1	0.4%	2	0.8%	1	0.4%	2	0.8%	
	尚徳	4	1.5%	5	1.9%	50	18.9%	9	3.4%	3	1.1%	4	1.5%	1	0.4%	6	2.3%	
	植柳	8	1.6%	32	6.2%	0	0.0%	20	3.9%	6	1.2%	5	1.0%	2	0.4%	3	0.6%	
	皆山	1	0.4%	1	0.4%	0	0.0%	7	2.7%	0	0.0%	2	0.8%	2	0.8%	13	4.9%	
	安寧	0	0.0%	25	10.0%	0	0.0%	5	2.0%	2	0.8%	2	0.8%	0	0.0%	1	0.4%	
	梅逕	0	0.0%	0	0.0%	0	0.0%	3	2.2%	0	0.0%	0	0.0%	0	0.0%	1	0.7%	
	大内	1	0.2%	4	0.8%	30	6.3%	1	0.2%	33	6.9%	4	0.8%	2	0.4%	30	6.3%	
	光徳	2	0.3%	25	3.3%	3	0.4%	2	0.3%	16	2.1%	3	0.4%	1	0.1%	19	2.5%	
	淳風	2	0.4%	24	4.5%	1	0.2%	7	1.3%	7	1.3%	0	0.0%	0	0.0%	3	0.6%	
	醒泉	2	0.4%	49	9.0%	1	0.2%	18	3.3%	11	2.0%	3	0.6%	4	0.7%	20	3.7%	
	郁文	1	0.3%	7	2.1%	2	0.6%	5	1.5%	16	4.8%	1	0.3%	1	0.3%	3	0.9%	
	格致	6	1.6%	10	2.7%	3	0.8%	8	2.2%	2	0.5%	0	0.0%	3	0.8%	0	0.0%	
	成徳	5	1.9%	3	1.1%	9	3.4%	3	1.1%	3	1.1%	2	0.8%	0	0.0%	0	0.0%	
	豊園	3	0.8%	1	0.3%	2	0.5%	17	4.7%	3	0.8%	2	0.5%	1	0.3%	1	0.3%	
	開智	1	0.3%	17	5.0%	1	0.3%	13	3.9%	3	0.9%	5	1.5%	3	0.9%	1	0.3%	
	永松	2	0.7%	11	4.1%	2	0.7%	4	1.5%	3	1.1%	4	1.5%	4	1.5%	0	0.0%	
	有隣	5	1.1%	18	3.9%	26	5.6%	23	4.9%	3	0.6%	2	0.4%	2	0.4%	14	3.0%	
稚松	8	2.2%	4	1.1%	10	2.7%	11	3.0%	11	3.0%	3	0.8%	3	0.8%	7	1.9%		
菊浜	1	0.3%	21	6.7%	1	0.3%	6	1.9%	1	0.3%	0	0.0%	0	0.0%	1	0.3%		
崇仁	0	0.0%	0	0.0%	0	0.0%	0	0.0%	0	0.0%	0	0.0%	0	0.0%	0	0.0%		
伏見区	竹田	1	0.6%	0	0.0%	1	0.6%	0	0.0%	5	2.9%	30	17.6%	5	2.9%	21	12.4%	
	住吉	12	2.3%	5	1.0%	2	0.4%	8	1.6%	31	6.0%	30	5.8%	9	1.7%	67	13.0%	
	板橋	15	1.7%	12	1.4%	15	1.7%	6	0.7%	31	3.5%	20	2.3%	14	1.6%	33	3.8%	
	淀	1	0.6%	1	0.6%	0	0.0%	0	0.0%	3	1.7%	21	12.2%	2	1.2%	6	3.5%	
	横大路	0	0.0%	0	0.0%	0	0.0%	0	0.0%	0	0.0%	2	10.5%	0	0.0%	0	0.0%	
	南浜	30	4.4%	37	5.4%	79	11.5%	9	1.3%	37	5.4%	26	3.8%	16	2.3%	46	6.7%	
	向島	1	0.6%	0	0.0%	19	11.2%	0	0.0%	11	6.5%	25	14.7%	3	1.8%	19	11.2%	
	向島南	2	3.0%	0	0.0%	0	0.0%	0	0.0%	0	0.0%	5	7.5%	3	4.5%	5	7.5%	
	桃山	4	1.0%	1	0.3%	7	1.8%	1	0.3%	15	3.8%	78	19.6%	9	2.3%	63	15.8%	
	桃山東	5	11.1%	0	0.0%	8	17.8%	0	0.0%	0	0.0%	1	2.2%	0	0.0%	0	0.0%	
	桃山南	0	0.0%	0	0.0%	0	0.0%	0	0.0%	1	14.3%	0	0.0%	0	0.0%	0	0.0%	
	稲荷	7	1.7%	5	1.2%	7	1.7%	1	0.2%	5	1.2%	70	17.1%	34	8.3%	105	25.6%	
	砂川	2	0.3%	8	1.1%	6	0.8%	3	0.4%	28	3.9%	28	3.9%	20	2.8%	67	9.4%	
深草	13	1.8%	9	1.3%	5	0.7%	4	0.6%	31	4.3%	66	9.2%	31	4.3%	94	13.1%		
藤ノ森	9	1.8%	2	0.4%	11	2.2%	1	0.2%	46	9.3%	63	12.7%	7	1.4%	64	12.9%		
旧街道	若狭街道	3	1.3%	0	0.0%	0	0.0%	0	0.0%	6	2.6%	30	13.1%	0	0.0%	12	5.2%	
	鞍馬街道	3	0.9%	0	0.0%	0	0.0%	0	0.0%	4	1.2%	51	15.6%	3	0.9%	14	4.3%	
	奈良街道	16	8.0%	2	1.0%	4	2.0%	1	0.5%	0	0.0%	111	55.2%	3	1.5%	38	18.9%	
	洪谷街道	1	1.4%	0	0.0%	0	0.0%	0	0.0%	0	0.0%	11	15.5%	0	0.0%	3	4.2%	
	旧東海道	6	1.3%	31	6.8%	5	1.1%	2	0.4%	10	2.2%	58	12.7%	3	0.7%	41	9.0%	
	鳥羽街道	20	5.9%	1	0.3%	4	1.2%	1	0.3%	1	0.3%	20	5.9%	1	0.3%	15	4.5%	
	竹田街道	7	1.3%	2	0.4%	0	0.0%	0	0.0%	0	0.0%	16	3.0%	5	0.9%	8	1.5%	
	西国街道	11	7.6%	1	0.7%	4	2.8%	0	0.0%	0	0.0%	29	20.0%	5	3.4%	15	10.3%	
	周山街道	0	0.0%	1	0.6%	0	0.0%	0	0.0%	1	0.6%	8	4.8%	0	0.0%	6	3.6%	
	愛宕街道	7	1.9%	2	0.5%	4	1.1%	1	0.3%	5	1.3%	35	9.4%	11	2.9%	33	8.8%	
山陰街道	12	3.4%	40	11.4%	0	0.0%	0	0.0%	4	1.1%	35	10.0%	2	0.6%	30	8.6%		
合計		619		2,354		974		803		1,195		2,125		576		2,755		

<東山区・山科区・下京区・伏見区・旧街道(8/8)>

全体データ掲載ページ		報-P19													
エリア区分		その他 ※複数選択													
行政区	学区/ 旧街道	土蔵あり		越屋根あり		改修工事中		建替え工事中		瓦葺き以外		大幅改変		損傷・腐食が著しい	
		数	割合	数	割合	数	割合	数	割合	数	割合	数	割合	数	割合
東山区	修道	1	0.2%	0	0.0%	1	0.2%	0	0.0%	44	6.7%	28	4.2%	2	0.3%
	六原	3	0.4%	1	0.1%	3	0.4%	0	0.0%	47	6.0%	21	2.7%	6	0.8%
	清水	13	2.2%	0	0.0%	2	0.3%	0	0.0%	16	2.7%	48	8.2%	2	0.3%
	今熊野	1	0.2%	1	0.2%	0	0.0%	0	0.0%	30	5.0%	29	4.8%	6	1.0%
	月輪	0	0.0%	1	0.2%	2	0.3%	0	0.0%	23	3.9%	25	4.3%	5	0.9%
	一橋	1	0.1%	0	0.0%	0	0.0%	0	0.0%	33	4.6%	25	3.5%	1	0.1%
	貞教	3	0.7%	2	0.5%	1	0.2%	0	0.0%	18	4.1%	5	1.1%	6	1.4%
	新道	2	0.3%	2	0.3%	2	0.3%	0	0.0%	12	1.8%	23	3.4%	1	0.1%
	弥栄	3	0.4%	0	0.0%	4	0.6%	1	0.1%	9	1.3%	25	3.6%	0	0.0%
	有濟	6	1.6%	0	0.0%	0	0.0%	0	0.0%	12	3.2%	13	3.5%	1	0.3%
	粟田	1	0.1%	0	0.0%	3	0.4%	0	0.0%	38	4.9%	30	3.9%	12	1.6%
山科区	大塚	6	12.2%	11	22.4%	0	0.0%	0	0.0%	1	2.0%	3	6.1%	0	0.0%
	安朱	1	2.4%	0	0.0%	0	0.0%	0	0.0%	0	0.0%	2	4.8%	0	0.0%
下京区	修徳	2	0.8%	1	0.4%	0	0.0%	0	0.0%	6	2.5%	5	2.1%	1	0.4%
	尚徳	3	1.1%	2	0.8%	1	0.4%	0	0.0%	8	3.0%	3	1.1%	1	0.4%
	植柳	4	0.8%	0	0.0%	0	0.0%	0	0.0%	5	1.0%	14	2.7%	2	0.4%
	皆山	3	1.1%	1	0.4%	0	0.0%	0	0.0%	1	0.4%	10	3.8%	10	3.8%
	安寧	2	0.8%	1	0.4%	1	0.4%	0	0.0%	7	2.8%	17	6.8%	2	0.8%
	梅逕	1	0.7%	0	0.0%	0	0.0%	0	0.0%	7	5.2%	2	1.5%	0	0.0%
	大内	1	0.2%	1	0.2%	1	0.2%	0	0.0%	12	2.5%	69	14.5%	3	0.6%
	光徳	0	0.0%	2	0.3%	1	0.1%	0	0.0%	18	2.4%	26	3.4%	6	0.8%
	淳風	1	0.2%	0	0.0%	1	0.2%	0	0.0%	18	3.4%	12	2.3%	4	0.8%
	醒泉	2	0.4%	0	0.0%	3	0.6%	0	0.0%	37	6.8%	10	1.8%	2	0.4%
	郁文	3	0.9%	0	0.0%	1	0.3%	0	0.0%	16	4.8%	9	2.7%	13	3.9%
	格致	1	0.3%	1	0.3%	1	0.3%	0	0.0%	10	2.7%	7	1.9%	1	0.3%
	成徳	5	1.9%	0	0.0%	1	0.4%	0	0.0%	1	0.4%	1	0.4%	0	0.0%
	豊園	3	0.8%	1	0.3%	1	0.3%	0	0.0%	2	0.5%	10	2.7%	0	0.0%
	開智	3	0.9%	4	1.2%	0	0.0%	1	0.3%	5	1.5%	2	0.6%	0	0.0%
	永松	0	0.0%	1	0.4%	2	0.7%	0	0.0%	18	6.7%	13	4.9%	2	0.7%
	有隣	5	1.1%	0	0.0%	0	0.0%	0	0.0%	5	1.1%	47	10.1%	17	3.6%
稚松	2	0.5%	0	0.0%	2	0.5%	0	0.0%	16	4.4%	23	6.3%	2	0.5%	
菊浜	3	1.0%	0	0.0%	0	0.0%	0	0.0%	2	0.6%	2	0.6%	1	0.3%	
崇仁	0	0.0%	0	0.0%	0	0.0%	0	0.0%	0	0.0%	1	3.0%	0	0.0%	
伏見区	竹田	2	1.2%	5	2.9%	0	0.0%	0	0.0%	7	4.1%	21	12.4%	3	1.8%
	住吉	9	1.7%	7	1.4%	0	0.0%	0	0.0%	19	3.7%	78	15.1%	16	3.1%
	板橋	10	1.1%	10	1.1%	1	0.1%	0	0.0%	32	3.6%	50	5.7%	24	2.7%
	淀	2	1.2%	3	1.7%	0	0.0%	0	0.0%	11	6.4%	8	4.7%	0	0.0%
	横大路	1	5.3%	0	0.0%	0	0.0%	0	0.0%	0	0.0%	0	0.0%	0	0.0%
	南浜	22	3.2%	10	1.5%	0	0.0%	0	0.0%	27	3.9%	48	7.0%	10	1.5%
	向島	5	2.9%	4	2.4%	0	0.0%	0	0.0%	4	2.4%	14	8.2%	5	2.9%
	向島南	3	4.5%	0	0.0%	0	0.0%	0	0.0%	0	0.0%	1	1.5%	1	1.5%
	桃山	9	2.3%	0	0.0%	0	0.0%	0	0.0%	28	7.0%	41	10.3%	12	3.0%
	桃山東	1	2.2%	1	2.2%	0	0.0%	0	0.0%	0	0.0%	2	4.4%	0	0.0%
	桃山南	0	0.0%	0	0.0%	0	0.0%	0	0.0%	0	0.0%	0	0.0%	0	0.0%
	稲荷	4	1.0%	4	1.0%	1	0.2%	0	0.0%	26	6.3%	31	7.6%	7	1.7%
	砂川	3	0.4%	12	1.7%	0	0.0%	0	0.0%	51	7.2%	48	6.7%	20	2.8%
深草	13	1.8%	26	3.6%	0	0.0%	0	0.0%	50	7.0%	53	7.4%	21	2.9%	
藤ノ森	10	2.0%	8	1.6%	0	0.0%	1	0.2%	34	6.9%	36	7.3%	9	1.8%	
旧街道	若狭街道	18	7.9%	4	1.7%	0	0.0%	0	0.0%	11	4.8%	13	5.7%	1	0.4%
	鞍馬街道	13	4.0%	17	5.2%	0	0.0%	0	0.0%	19	5.8%	10	3.1%	5	1.5%
	奈良街道	7	3.5%	20	10.0%	0	0.0%	0	0.0%	2	1.0%	7	3.5%	0	0.0%
	洪谷街道	3	4.2%	1	1.4%	1	1.4%	0	0.0%	0	0.0%	4	5.6%	0	0.0%
	旧東海道	3	0.7%	5	1.1%	0	0.0%	13	2.9%	23	5.0%	5	1.1%	2	0.4%
	鳥羽街道	12	3.6%	8	2.4%	1	0.3%	0	0.0%	8	2.4%	5	1.5%	1	0.3%
	竹田街道	8	1.5%	5	0.9%	1	0.2%	0	0.0%	15	2.8%	2	0.4%	6	1.1%
	西国街道	2	1.4%	6	4.1%	0	0.0%	0	0.0%	2	1.4%	1	0.7%	2	1.4%
	周山街道	1	0.6%	2	1.2%	0	0.0%	0	0.0%	16	9.6%	6	3.6%	0	0.0%
	愛宕街道	14	3.7%	14	3.7%	1	0.3%	0	0.0%	16	4.3%	10	2.7%	2	0.5%
山陰街道	20	5.7%	15	4.3%	2	0.6%	0	0.0%	10	2.9%	2	0.6%	0	0.0%	
合計	487		318		106		43		1,992		2,704		340		



## (2) アンケート調査 (学区別)

データ集 - 集計表 (アンケート調査) -

## &lt;北区・上京区・左京区・中京区(1/5)&gt;

全データ掲載ページ		-		報-P1	報-P1	報-P7															
エリア区分				回答者の世帯構成																	
行政区	学区	配布数	回答数	回収率	高齢単身		高齢夫婦		高齢親子		親子		3世代		65歳未満単身		65歳未満夫婦		他・未回答		
北区	紫野	690	94	13.6%	12	12.8%	26	27.7%	16	17.0%	13	13.8%	2	2.1%	6	6.4%	5	5.3%	14		
	上賀茂	34	8	23.5%	1	12.5%	3	37.5%	1	12.5%	2	25.0%	1	12.5%	0	0.0%	0	0.0%	0		
	紫明	359	62	17.3%	11	17.7%	8	12.9%	13	21.0%	12	19.4%	2	3.2%	3	4.8%	10	16.1%	3		
	出雲路	144	17	11.8%	2	11.8%	6	35.3%	2	11.8%	3	17.6%	0	0.0%	0	0.0%	2	11.8%	2		
	柏野	576	79	13.7%	10	12.7%	27	34.2%	12	15.2%	14	17.7%	2	2.5%	2	2.5%	6	7.6%	6		
	大將軍	73	6	8.2%	1	16.7%	1	16.7%	0	0.0%	1	16.7%	0	0.0%	2	33.3%	1	16.7%	0		
上京区	桃園	254	63	24.8%	9	14.3%	9	14.3%	8	12.7%	11	17.5%	5	7.9%	4	6.3%	7	11.1%	10		
	小川	471	99	21.0%	9	9.1%	30	30.3%	12	12.1%	15	15.2%	8	8.1%	10	10.1%	6	6.1%	9		
	中立	294	66	22.4%	5	7.6%	10	15.2%	13	19.7%	15	22.7%	4	6.1%	7	10.6%	5	7.6%	7		
	聚楽	318	62	19.5%	8	12.9%	18	29.0%	9	14.5%	8	12.9%	4	6.5%	3	4.8%	4	6.5%	8		
	正親	371	63	17.0%	11	17.5%	12	19.0%	7	11.1%	6	9.5%	3	4.8%	5	7.9%	9	14.3%	10		
	嘉楽	212	51	24.1%	5	9.8%	9	17.6%	6	11.8%	9	17.6%	7	13.7%	1	2.0%	7	13.7%	7		
	乾隆	440	80	18.2%	12	15.0%	18	22.5%	14	17.5%	11	13.8%	7	8.8%	5	6.3%	9	11.3%	4		
	西陣	333	80	24.0%	12	15.0%	15	18.8%	11	13.8%	16	20.0%	5	6.3%	5	6.3%	3	3.8%	13		
	成逸	354	83	23.4%	14	16.9%	15	18.1%	18	21.7%	11	13.3%	5	6.0%	2	2.4%	7	8.4%	11		
	室町	864	138	16.0%	25	18.1%	27	19.6%	24	17.4%	28	20.3%	2	1.4%	11	8.0%	8	5.8%	13		
	京極	334	73	21.9%	14	19.2%	17	23.3%	12	16.4%	8	11.0%	5	6.8%	7	9.6%	4	5.5%	6		
	春日	251	57	22.7%	17	29.8%	11	19.3%	9	15.8%	5	8.8%	2	3.5%	1	1.8%	7	12.3%	5		
	滋野	419	66	15.8%	13	19.7%	14	21.2%	9	13.6%	6	9.1%	4	6.1%	6	9.1%	6	9.1%	8		
	待賢	406	68	16.7%	5	7.4%	14	20.6%	16	23.5%	7	10.3%	5	7.4%	7	10.3%	6	8.8%	8		
出水	1,000	173	17.3%	28	16.2%	39	22.5%	21	12.1%	28	16.2%	4	2.3%	9	5.2%	15	8.7%	29			
仁和	1,170	186	15.9%	27	14.5%	45	24.2%	22	11.8%	37	19.9%	3	1.6%	20	10.8%	18	9.7%	14			
翔鷲	889	160	18.0%	28	17.5%	32	20.0%	20	12.5%	29	18.1%	6	3.8%	10	6.3%	12	7.5%	23			
左京区	岩倉	12	2	16.7%	0	0.0%	0	0.0%	0	0.0%	0	0.0%	0	0.0%	0	0.0%	1	50.0%	1		
	静市	2	1	50.0%	0	0.0%	1	100.0%	0	0.0%	0	0.0%	0	0.0%	0	0.0%	0	0.0%	0		
	鞍馬	76	16	21.1%	2	12.5%	2	12.5%	3	18.8%	3	18.8%	3	18.8%	0	0.0%	1	6.3%	2		
	上高野	75	12	16.0%	2	16.7%	1	8.3%	2	16.7%	3	25.0%	3	25.0%	1	8.3%	0	0.0%	0		
	修学院第一	41	13	31.7%	1	7.7%	7	53.8%	2	15.4%	1	7.7%	1	7.7%	0	0.0%	0	0.0%	1		
	北白川	79	16	20.3%	1	6.3%	3	18.8%	3	18.8%	3	18.8%	1	6.3%	1	6.3%	4	25.0%	0		
	浄楽	82	10	12.2%	3	30.0%	1	10.0%	1	10.0%	1	10.0%	0	0.0%	1	10.0%	1	10.0%	2		
	錦林東山	23	1	4.3%	0	0.0%	0	0.0%	0	0.0%	1	100.0%	0	0.0%	0	0.0%	0	0.0%	0		
	岡崎	524	80	15.3%	13	16.3%	14	17.5%	13	16.3%	12	15.0%	5	6.3%	2	2.5%	7	8.8%	14		
	新洞	376	61	16.2%	10	16.4%	13	21.3%	2	3.3%	12	19.7%	3	4.9%	3	4.9%	8	13.1%	10		
	川東	245	50	20.4%	9	18.0%	13	26.0%	9	18.0%	7	14.0%	3	6.0%	4	8.0%	3	6.0%	2		
	聖護院	297	73	24.6%	6	8.2%	18	24.7%	17	23.3%	10	13.7%	2	2.7%	9	12.3%	4	5.5%	7		
	吉田	821	145	17.7%	20	13.8%	29	20.0%	20	13.8%	29	20.0%	4	2.8%	17	11.7%	11	7.6%	15		
	養正	117	15	12.8%	2	13.3%	3	20.0%	1	6.7%	4	26.7%	2	13.3%	1	6.7%	0	0.0%	2		
養徳	65	5	7.7%	1	20.0%	2	40.0%	0	0.0%	0	0.0%	2	40.0%	0	0.0%	0	0.0%	0			
下鴨	432	90	20.8%	16	17.8%	23	25.6%	9	10.0%	15	16.7%	8	8.9%	1	1.1%	5	5.6%	13			
葵	571	78	13.7%	12	15.4%	18	23.1%	13	16.7%	9	11.5%	2	2.6%	6	7.7%	7	9.0%	11			
中京区	教業	232	63	27.2%	3	4.8%	16	25.4%	13	20.6%	11	17.5%	6	9.5%	8	12.7%	2	3.2%	4		
	城巽	459	89	19.4%	8	9.0%	24	27.0%	13	14.6%	13	14.6%	7	7.9%	2	2.2%	7	7.9%	15		
	龍池	200	53	26.5%	10	18.9%	11	20.8%	6	11.3%	4	7.5%	8	15.1%	1	1.9%	4	7.5%	9		
	明倫	233	75	32.2%	5	6.7%	16	21.3%	14	18.7%	12	16.0%	6	8.0%	2	2.7%	4	5.3%	16		
	本能	318	86	27.0%	9	10.5%	18	20.9%	14	16.3%	15	17.4%	12	14.0%	4	4.7%	3	3.5%	11		
	乾	382	99	25.9%	8	8.1%	19	19.2%	18	18.2%	18	18.2%	8	8.1%	5	5.1%	5	5.1%	18		
	朱雀第一	719	127	17.7%	15	11.8%	35	27.6%	15	11.8%	19	15.0%	8	6.3%	8	6.3%	10	7.9%	17		
	朱雀第三	694	124	17.9%	18	14.5%	14	11.3%	20	16.1%	25	20.2%	6	4.8%	13	10.5%	11	8.9%	17		
	朱雀第七	344	40	11.6%	4	10.0%	5	12.5%	7	17.5%	6	15.0%	2	5.0%	4	10.0%	3	7.5%	9		
	朱雀第五	482	88	18.3%	19	21.6%	21	23.9%	9	10.2%	13	14.8%	5	5.7%	7	8.0%	6	6.8%	8		
	朱雀第四	166	25	15.1%	1	4.0%	8	32.0%	4	16.0%	4	16.0%	3	12.0%	1	4.0%	3	12.0%	1		
	朱雀第八	3	0	0.0%	-	-	-	-	-	-	-	-	-	-	-	-	-	-	-		
	朱雀第二	508	63	12.4%	6	9.5%	15	23.8%	9	14.3%	8	12.7%	3	4.8%	5	7.9%	5	7.9%	12		
	朱雀第六	515	76	14.8%	10	13.2%	21	27.6%	14	18.4%	12	15.8%	4	5.3%	4	5.3%	4	5.3%	7		
	梅屋	386	81	21.0%	12	14.8%	20	24.7%	15	18.5%	12	14.8%	6	7.4%	1	1.2%	5	6.2%	10		
	竹間	252	54	21.4%	7	13.0%	7	13.0%	8	14.8%	12	22.2%	8	14.8%	2	3.7%	3	5.6%	7		
	富有	275	74	26.9%	9	12.2%	14	18.9%	11	14.9%	13	17.6%	9	12.2%	4	5.4%	5	6.8%	9		
初音	203	55	27.1%	6	10.9%	11	20.0%	6	10.9%	13	23.6%	5	9.1%	3	5.5%	5	9.1%	6			
柳池	150	58	38.7%	10	17.2%	17	29.3%	11	19.0%	8	13.8%	3	5.2%	2	3.4%	3	5.2%	4			
銅駝	188	44	23.4%	6	13.6%	9	20.5%	11	25.0%	5	11.4%	2	4.5%	2	4.5%	1	2.3%	8			
立誠	208	31	14.9%	3	9.7%	0	0.0%	2	6.5%	3	9.7%	2	6.5%	4	12.9%	1	3.2%	16			
生祥	195	47	24.1%	2	4.3%	11	23.4%	4	8.5%	8	17.0%	5	10.6%	3	6.4%	4	8.5%	10			
日彰	194	59	30.4%	8	13.6%	8	13.6%	10	16.9%	5	8.5%	6	10.2%	5	8.5%	2	3.4%	15			

<北区・上京区・左京区・中京区(2/5)>

全データ掲載ページ		報-P8						報-P8, 報-P20														
エリア区分		土地・建物の所有状況						敷地規模														
行政区	学区	持地・持家		借地・持家		借地・借家		他・未回答		15坪未満		15~25坪未満		25~45坪未満		45~70坪未満		70坪以上		他・未回答		
北区	紫野	69	73.4%	4	4.3%	18	19.1%	3	3.2%	18	19.1%	34	36.2%	32	34.0%	5	5.3%	4	4.3%	1	1.1%	
	上賀茂	8	100.0%	0	0.0%	0	0.0%	0	0.0%	0	0.0%	0	0.0%	0	0.0%	2	25.0%	5	62.5%	1	12.5%	
	紫明	44	71.0%	3	4.8%	13	21.0%	2	3.2%	4	6.5%	13	21.0%	24	38.7%	10	16.1%	10	16.1%	1	1.6%	
	出雲路	13	76.5%	0	0.0%	1	5.9%	3	18.8%	1	5.9%	2	11.8%	6	35.3%	7	41.2%	1	5.9%	0	0.0%	
	柏野	51	64.6%	4	5.1%	21	26.6%	3	3.8%	8	10.1%	43	54.4%	23	29.1%	3	3.8%	0	0.0%	2	2.6%	
	大將軍	5	83.3%	1	16.7%	0	0.0%	0	0.0%	0	0.0%	2	33.3%	2	33.3%	0	0.0%	1	16.7%	1	16.7%	
上京区	桃園	50	79.4%	0	0.0%	11	17.5%	2	3.2%	4	6.3%	10	15.9%	13	20.6%	8	12.7%	27	42.9%	1	1.5%	
	小川	70	70.7%	1	1.0%	22	22.2%	6	6.0%	12	12.1%	31	31.3%	28	28.3%	14	14.1%	12	12.1%	2	2.0%	
	中立	51	77.3%	0	0.0%	7	10.6%	8	11.4%	10	15.2%	17	25.8%	15	22.7%	9	13.6%	13	19.7%	2	2.9%	
	聚楽	48	77.4%	2	3.2%	8	12.9%	4	6.0%	4	6.5%	15	24.2%	21	33.9%	12	19.4%	9	14.5%	1	1.6%	
	正親	40	63.5%	2	3.2%	15	23.8%	6	9.4%	9	14.3%	21	33.3%	9	14.3%	12	19.0%	8	12.7%	4	6.0%	
	嘉楽	35	68.6%	0	0.0%	14	27.5%	2	4.0%	4	7.8%	9	17.6%	18	35.3%	12	23.5%	7	13.7%	1	1.9%	
	乾隆	57	71.3%	2	2.5%	14	17.5%	7	8.8%	5	6.3%	18	22.5%	24	30.0%	17	21.3%	12	15.0%	4	5.0%	
	西陣	59	73.8%	1	1.3%	16	20.0%	4	5.1%	12	15.0%	12	15.0%	25	31.3%	15	18.8%	15	18.8%	1	1.3%	
	成逸	53	63.9%	3	3.6%	20	24.1%	7	8.7%	8	9.6%	21	25.3%	30	36.1%	13	15.7%	8	9.6%	3	3.6%	
	室町	65	47.1%	25	18.1%	39	28.3%	9	6.5%	14	10.1%	43	31.2%	39	28.3%	23	16.7%	16	11.6%	3	2.2%	
	京極	44	60.3%	4	5.5%	21	28.8%	4	5.5%	7	9.6%	18	24.7%	25	34.2%	13	17.8%	6	8.2%	4	5.3%	
	春日	35	61.4%	2	3.5%	19	33.3%	1	1.8%	9	15.8%	21	36.8%	15	26.3%	6	10.5%	5	8.8%	1	1.6%	
	滋野	46	69.7%	1	1.5%	17	25.8%	2	2.8%	6	9.1%	30	45.5%	15	22.7%	8	12.1%	7	10.6%	0	0.0%	
	待賢	49	72.1%	4	5.9%	12	17.6%	3	4.0%	6	8.8%	23	33.8%	23	33.8%	9	13.2%	4	5.9%	3	4.3%	
出水	116	67.1%	2	1.2%	47	27.2%	8	4.7%	35	20.2%	49	28.3%	53	30.6%	15	8.7%	13	7.5%	8	4.7%		
仁和	100	53.8%	15	8.1%	55	29.6%	16	8.0%	40	21.5%	76	40.9%	33	17.7%	18	9.7%	16	8.6%	3	1.5%		
	翔鷲	104	65.0%	2	1.3%	38	23.8%	16	10.0%	22	13.8%	44	27.5%	48	30.0%	24	15.0%	17	10.6%	5	3.1%	
左京区	岩倉	2	100.0%	0	0.0%	0	0.0%	0	0.0%	0	0.0%	0	0.0%	1	50.0%	0	0.0%	1	50.0%	0	0.0%	
	静市	1	100.0%	0	0.0%	0	0.0%	0	0.0%	0	0.0%	0	0.0%	1	100.0%	0	0.0%	0	0.0%	0	0.0%	
	鞍馬	14	87.5%	0	0.0%	2	12.5%	0	0.0%	1	6.3%	3	18.8%	3	18.8%	3	18.8%	4	25.0%	2	12.5%	
	上高野	8	66.7%	1	8.3%	3	25.0%	0	0.0%	0	0.0%	5	41.7%	1	8.3%	3	25.0%	3	25.0%	0	0.0%	
	修学院第一	10	76.9%	0	0.0%	2	15.4%	1	7.7%	0	0.0%	7	53.8%	2	15.4%	1	7.7%	3	23.1%	0	0.0%	
	北白川	10	62.5%	0	0.0%	6	37.5%	0	0.0%	0	0.0%	6	37.5%	3	18.8%	2	12.5%	4	25.0%	1	6.2%	
	浄楽	5	50.0%	2	20.0%	1	10.0%	2	20.0%	1	10.0%	1	10.0%	2	20.0%	3	30.0%	1	10.0%	2	20.0%	
	錦林東山	0	0.0%	0	0.0%	1	100.0%	0	0.0%	0	0.0%	1	100.0%	0	0.0%	0	0.0%	0	0.0%	0	0.0%	
	岡崎	48	60.0%	8	10.0%	20	25.0%	4	5.1%	11	13.8%	19	23.8%	27	33.8%	15	18.8%	8	10.0%	0	0.0%	
	新洞	40	65.6%	5	8.2%	13	21.3%	3	4.7%	14	23.0%	21	34.4%	13	21.3%	7	11.5%	5	8.2%	1	1.6%	
	川東	36	72.0%	1	2.0%	9	18.0%	4	8.0%	8	16.0%	21	42.0%	13	26.0%	2	4.0%	5	10.0%	1	2.0%	
	聖護院	50	68.5%	5	6.8%	14	19.2%	4	5.3%	12	16.4%	24	32.9%	26	35.6%	5	6.8%	6	8.2%	0	0.0%	
	吉田	100	69.0%	6	4.1%	32	22.1%	7	4.7%	20	13.8%	47	32.4%	40	27.6%	18	12.4%	17	11.7%	3	2.0%	
	養正	9	60.0%	1	6.7%	4	26.7%	1	6.7%	4	26.7%	4	26.7%	2	13.3%	1	6.7%	3	20.0%	1	6.7%	
養徳	3	60.0%	0	0.0%	2	40.0%	0	0.0%	0	0.0%	3	60.0%	0	0.0%	1	20.0%	1	20.0%	0	0.0%		
下鴨	72	80.0%	1	1.1%	10	11.1%	7	7.8%	5	5.6%	14	15.6%	32	35.6%	10	11.1%	27	30.0%	2	2.2%		
葵	55	70.5%	3	3.8%	17	21.8%	3	3.8%	8	10.3%	13	16.7%	32	41.0%	16	20.5%	5	6.4%	4	5.0%		
中京区	教業	41	65.1%	1	1.6%	17	27.0%	4	6.3%	11	17.5%	15	23.8%	20	31.7%	9	14.3%	6	9.5%	2	3.2%	
	城巽	70	78.7%	0	0.0%	14	15.7%	5	5.6%	17	19.1%	18	20.2%	21	23.6%	21	23.6%	12	13.5%	0	0.0%	
	龍池	39	73.6%	1	1.9%	11	20.8%	2	3.9%	4	7.5%	14	26.4%	8	15.1%	12	22.6%	14	26.4%	1	1.9%	
	明倫	49	65.3%	0	0.0%	21	28.0%	5	6.8%	11	14.7%	13	17.3%	14	18.7%	9	12.0%	24	32.0%	4	5.3%	
	本能	64	74.4%	0	0.0%	16	18.6%	6	7.0%	11	12.8%	23	26.7%	26	30.2%	12	14.0%	11	12.8%	3	3.6%	
	乾	75	75.8%	1	1.0%	16	16.2%	7	7.0%	9	9.1%	29	29.3%	31	31.3%	11	11.1%	16	16.2%	3	3.0%	
	朱雀第一	97	76.4%	2	1.6%	22	17.3%	6	4.7%	37	29.1%	40	31.5%	29	22.8%	8	6.3%	9	7.1%	4	3.2%	
	朱雀第三	85	68.5%	9	7.3%	24	19.4%	6	4.7%	37	29.8%	48	38.7%	17	13.7%	11	8.9%	7	5.6%	4	3.2%	
	朱雀第七	22	55.0%	0	0.0%	14	35.0%	4	9.1%	18	45.0%	13	32.5%	4	10.0%	1	2.5%	1	2.5%	3	7.5%	
	朱雀第五	52	59.1%	4	4.5%	29	33.0%	3	3.1%	28	31.8%	38	43.2%	14	15.9%	4	4.5%	2	2.3%	2	2.3%	
	朱雀第四	13	52.0%	1	4.0%	11	44.0%	0	0.0%	8	32.0%	11	44.0%	3	12.0%	1	4.0%	0	0.0%	2	15.4%	
	朱雀第八	-	-	-	-	-	-	-	-	-	-	-	-	-	-	-	-	-	-	-	-	-
	朱雀第二	47	74.6%	1	1.6%	13	20.6%	2	3.0%	15	23.8%	22	34.9%	14	22.2%	4	6.3%	5	7.9%	3	4.7%	
	朱雀第六	42	55.3%	12	15.8%	21	27.6%	1	1.3%	12	15.8%	38	50.0%	16	21.1%	4	5.3%	3	3.9%	3	3.9%	
梅屋	56	69.1%	1	1.2%	21	25.9%	3	3.7%	4	4.9%	22	27.2%	26	32.1%	12	14.8%	14	17.3%	3	3.7%		
竹間	34	63.0%	0	0.0%	16	29.6%	4	7.4%	6	11.1%	10	18.5%	21	38.9%	7	13.0%	8	14.8%	2	3.7%		
富有	48	64.9%	2	2.7%	19	25.7%	5	6.6%	17	23.0%	14	18.9%	15	20.3%	13	17.6%	12	16.2%	3	3.9%		
初音	43	78.2%	0	0.0%	9	16.4%	3	5.6%	2	3.6%	13	23.6%	17	30.9%	15	27.3%	8	14.5%	0	0.0%		
柳池	46	79.3%	0	0.0%	8	13.8%	4	6.2%	1	1.7%	13	22.4%	11	19.0%	9	15.5%	22	37.9%	2	3.3%		
銅駝	27	61.4%	0	0.0%	15	34.1%	2	4.5%	5	11.4%	13	29.5%	13	29.5%	10	22.7%	3	6.8%	0	0.0%		
立誠	19	61.3%	0	0.0%	11	35.5%	1	3.1%	8	25.8%	8	25.8%	8	25.8%	3	9.7%	4	12.9%	0	0.0%		
生祥	33	70.2%	0	0.0%	10	21.3%	4	9.1%	7	14.9%	10	21.3%	12	25.5%	9	19.1%	8	17.0%	1	2.3%		
日彰	42	71.2%	0	0.0%	15	25.4%	2	3.3%	6	10.2%	14	23.7%	14	23.7%	11	18.6%	13	22.0%	1	1.7%		



## &lt;北区・上京区・左京区・中京区(3/5)&gt;

全データ掲載ページ		報-P9, 報-P21												報-P9, 報-P20									
エリア区分		建物の建築時期												建物の利用状況									
行政区	学区	江戸時代		明治前期		明治後期		大正時代		昭和終戦前		終戦後		他・未回答		住宅専用		住宅・事業併用		事業専用		他・未回答	
北区	紫野	0	0.0%	1	1.1%	3	3.2%	14	14.9%	43	45.7%	6	6.4%	27	67	71.3%	18	19.1%	6	6.4%	3		
	上賀茂	0	0.0%	1	12.5%	2	25.0%	2	25.0%	2	25.0%	0	0.0%	1	8	100.0%	0	0.0%	0	0.0%	0		
	紫明	0	0.0%	1	1.6%	0	0.0%	6	9.7%	28	45.2%	11	17.7%	16	50	80.6%	9	14.5%	3	4.8%	0		
	出雲路	0	0.0%	0	0.0%	0	0.0%	3	17.6%	11	64.7%	0	0.0%	3	17	100.0%	0	0.0%	0	0.0%	0		
	柏野	0	0.0%	1	1.3%	4	5.1%	14	17.7%	37	46.8%	5	6.3%	18	53	67.1%	17	21.5%	3	3.8%	6		
	大將軍	0	0.0%	0	0.0%	0	0.0%	0	0.0%	3	50.0%	2	33.3%	1	3	50.0%	3	50.0%	0	0.0%	0		
上京区	桃園	4	6.3%	8	12.7%	5	7.9%	11	17.5%	18	28.6%	0	0.0%	17	41	65.1%	19	30.2%	1	1.6%	2		
	小川	3	3.0%	6	6.1%	7	7.1%	14	14.1%	31	31.3%	9	9.1%	29	73	73.7%	23	23.2%	3	3.0%	0		
	中立	3	4.5%	7	10.6%	5	7.6%	5	7.6%	20	30.3%	9	13.6%	17	49	74.2%	13	19.7%	3	4.5%	1		
	聚楽	2	3.2%	7	11.3%	7	11.3%	7	11.3%	18	29.0%	5	8.1%	16	36	58.1%	22	35.5%	4	6.5%	0		
	正親	3	4.8%	3	4.8%	5	7.9%	10	15.9%	13	20.6%	5	7.9%	24	39	61.9%	16	25.4%	5	7.9%	3		
	嘉楽	1	2.0%	2	3.9%	6	11.8%	8	15.7%	17	33.3%	0	0.0%	17	25	49.0%	23	45.1%	1	2.0%	2		
	乾隆	3	3.8%	5	6.3%	8	10.0%	8	10.0%	29	36.3%	9	11.3%	18	34	42.5%	37	46.3%	6	7.5%	3		
	西陣	3	3.8%	6	7.5%	14	17.5%	15	18.8%	18	22.5%	5	6.3%	19	43	53.8%	29	36.3%	7	8.8%	1		
	成逸	2	2.4%	4	4.8%	5	6.0%	12	14.5%	28	33.7%	6	7.2%	26	46	55.4%	30	36.1%	4	4.8%	3		
	室町	2	1.4%	6	4.3%	8	5.8%	23	16.7%	43	31.2%	15	10.9%	41	108	78.3%	20	14.5%	5	3.6%	5		
	京極	0	0.0%	2	2.7%	7	9.6%	13	17.8%	23	31.5%	10	13.7%	18	52	71.2%	15	20.5%	4	5.5%	2		
	春日	2	3.5%	2	3.5%	1	1.8%	17	29.8%	10	17.5%	2	3.5%	23	42	73.7%	9	15.8%	6	10.5%	0		
	滋野	0	0.0%	6	9.1%	4	6.1%	13	19.7%	26	39.4%	0	0.0%	17	42	63.6%	16	24.2%	5	7.6%	3		
	待賢	2	2.9%	4	5.9%	8	11.8%	8	11.8%	18	26.5%	5	7.4%	23	45	66.2%	15	22.1%	6	8.8%	2		
	出水	2	1.2%	7	4.0%	8	4.6%	22	12.7%	63	36.4%	13	7.5%	58	118	68.2%	37	21.4%	15	8.7%	3		
仁和	4	2.2%	4	2.2%	16	8.6%	39	21.0%	58	31.2%	12	6.5%	53	119	64.0%	55	29.6%	7	3.8%	5			
	翔鸞	1	0.6%	8	5.0%	16	10.0%	20	12.5%	60	37.5%	10	6.3%	45	105	65.6%	41	25.6%	8	5.0%	6		
左京区	岩倉	0	0.0%	0	0.0%	0	0.0%	0	0.0%	2	100.0%	0	0.0%	0	2	100.0%	0	0.0%	0	0.0%	0		
	静市	0	0.0%	0	0.0%	1	100.0%	0	0.0%	0	0.0%	0	0.0%	0	1	100.0%	0	0.0%	0	0.0%	0		
	鞍馬	0	0.0%	1	6.3%	0	0.0%	1	6.3%	1	6.3%	4	25.0%	9	12	75.0%	3	18.8%	0	0.0%	1		
	上高野	0	0.0%	3	25.0%	0	0.0%	2	16.7%	3	25.0%	2	16.7%	2	10	83.3%	1	8.3%	0	0.0%	1		
	修学院第一	1	7.7%	1	7.7%	2	15.4%	4	30.8%	4	30.8%	1	7.7%	0	9	69.2%	4	30.8%	0	0.0%	0		
	北白川	0	0.0%	0	0.0%	0	0.0%	4	25.0%	8	50.0%	2	12.5%	2	13	81.3%	2	12.5%	1	6.3%	0		
	浄楽	0	0.0%	0	0.0%	0	0.0%	2	20.0%	3	30.0%	2	20.0%	3	8	80.0%	0	0.0%	1	10.0%	1		
	錦林東山	0	0.0%	0	0.0%	0	0.0%	0	0.0%	1	100.0%	0	0.0%	0	1	100.0%	0	0.0%	0	0.0%	0		
	岡崎	1	1.3%	5	6.3%	4	5.0%	20	25.0%	29	36.3%	3	3.8%	18	58	72.5%	17	21.3%	4	5.0%	1		
	新洞	0	0.0%	5	8.2%	8	13.1%	10	16.4%	18	29.5%	2	3.3%	18	40	65.6%	13	21.3%	6	9.8%	2		
	川東	1	2.0%	1	2.0%	6	12.0%	10	20.0%	15	30.0%	4	8.0%	13	30	60.0%	17	34.0%	1	2.0%	2		
	聖護院	0	0.0%	2	2.7%	9	12.3%	12	16.4%	27	37.0%	5	6.8%	18	52	71.2%	18	24.7%	3	4.1%	0		
	吉田	1	0.7%	2	1.4%	7	4.8%	18	12.4%	66	45.5%	15	10.3%	36	121	83.4%	21	14.5%	1	0.7%	2		
	養正	0	0.0%	2	13.3%	0	0.0%	2	13.3%	7	46.7%	2	13.3%	2	11	73.3%	2	13.3%	2	13.3%	0		
	養徳	0	0.0%	0	0.0%	0	0.0%	2	40.0%	3	60.0%	0	0.0%	0	4	80.0%	1	20.0%	0	0.0%	0		
下鴨	2	2.2%	2	2.2%	3	3.3%	17	18.9%	51	56.7%	4	4.4%	11	75	83.3%	11	12.2%	1	1.1%	3			
	葵	0	0.0%	1	1.3%	0	0.0%	13	16.7%	40	51.3%	14	17.9%	10	67	85.9%	8	10.3%	2	2.6%	1		
中京区	教業	1	1.6%	5	7.9%	7	11.1%	8	12.7%	20	31.7%	10	15.9%	12	38	60.3%	19	30.2%	4	6.3%	2		
	城巽	4	4.5%	6	6.7%	10	11.2%	16	18.0%	31	34.8%	4	4.5%	18	46	51.7%	32	36.0%	9	10.1%	2		
	龍池	2	3.8%	4	7.5%	6	11.3%	14	26.4%	16	30.2%	4	7.5%	7	27	50.9%	19	35.8%	6	11.3%	1		
	明倫	2	2.7%	7	9.3%	16	21.3%	5	6.7%	21	28.0%	6	8.0%	18	29	38.7%	25	33.3%	18	24.0%	3		
	本能	2	2.3%	8	9.3%	10	11.6%	14	16.3%	31	36.0%	6	7.0%	15	39	45.3%	40	46.5%	6	7.0%	1		
	乾	2	2.0%	5	5.1%	8	8.1%	16	16.2%	35	35.4%	13	13.1%	20	45	45.5%	37	37.4%	11	11.1%	6		
	朱雀第一	2	1.6%	0	0.0%	10	7.9%	25	19.7%	41	32.3%	16	12.6%	33	82	64.6%	33	26.0%	8	6.3%	4		
	朱雀第三	0	0.0%	1	0.8%	6	4.8%	18	14.5%	64	51.6%	12	9.7%	23	81	65.3%	35	28.2%	4	3.2%	4		
	朱雀第七	0	0.0%	0	0.0%	2	5.0%	3	7.5%	13	32.5%	6	15.0%	16	26	65.0%	9	22.5%	3	7.5%	2		
	朱雀第五	0	0.0%	0	0.0%	2	2.3%	11	12.5%	47	53.4%	8	9.1%	20	72	81.8%	11	12.5%	2	2.3%	3		
	朱雀第四	0	0.0%	0	0.0%	0	0.0%	3	12.0%	10	40.0%	5	20.0%	7	18	72.0%	7	28.0%	0	0.0%	0		
	朱雀第八	-	-	-	-	-	-	-	-	-	-	-	-	-	-	-	-	-	-	-	-		
	朱雀第二	1	1.6%	1	1.6%	3	4.8%	8	12.7%	29	46.0%	5	7.9%	16	44	69.8%	12	19.0%	3	4.8%	4		
	朱雀第六	0	0.0%	2	2.6%	2	2.6%	9	11.8%	44	57.9%	7	9.2%	12	54	71.1%	18	23.7%	2	2.6%	2		
	梅屋	2	2.5%	5	6.2%	8	9.9%	11	13.6%	30	37.0%	6	7.4%	19	39	48.1%	33	40.7%	8	9.9%	1		
	竹間	0	0.0%	7	13.0%	5	9.3%	7	13.0%	17	31.5%	3	5.6%	15	29	53.7%	16	29.6%	9	16.7%	0		
	富有	4	5.4%	6	8.1%	12	16.2%	12	16.2%	19	25.7%	3	4.1%	18	38	51.4%	27	36.5%	9	12.2%	0		
	初音	2	3.6%	9	16.4%	9	16.4%	3	5.5%	20	36.4%	4	7.3%	8	24	43.6%	20	36.4%	9	16.4%	2		
	柳池	5	8.6%	6	10.3%	8	13.8%	10	17.2%	17	29.3%	5	8.6%	7	31	53.4%	23	39.7%	4	6.9%	0		
銅駝	0	0.0%	5	11.4%	8	18.2%	11	25.0%	12	27.3%	3	6.8%	5	23	52.3%	15	34.1%	5	11.4%	1			
立誠	1	3.2%	2	6.5%	2	6.5%	4	12.9%	8	25.8%	4	12.9%	10	1	3.2%	12	38.7%	17	54.8%	1			
生祥	1	2.1%	6	12.8%	6	12.8%	4	8.5%	12	25.5%	5	10.6%	13	9	19.1%	30	63.8%	8	17.0%	0			
日彰	3	5.1%	8	13.6%	5	8.5%	13	22.0%	13	22.0%	2	3.4%	15	26	44.1%	22	37.3%	11	18.6%	0			

<北区・上京区・左京区・中京区(4/5)>

全データ掲載ページ		報-P10, 報-P27											報-P11, 報-P21								
エリア区分		建物にある意匠・空間要素 ※複数回答											建物に対する認識								
行政区	学区	通り庭	坪庭	座敷	縁側	奥庭	床の間	町家	町家風建築物	普通の木造住宅	他・未回答										
北区	紫野	23	24.5%	17	18.1%	51	54.3%	33	35.1%	32	34.0%	48	51.1%	15	16.0%	18	19.1%	58	61.7%	3	
	上賀茂	3	37.5%	3	37.5%	7	87.5%	5	62.5%	3	37.5%	7	87.5%	3	37.5%	0	0.0%	3	37.5%	2	
	紫明	13	21.0%	21	33.9%	44	71.0%	37	59.7%	32	51.6%	41	66.1%	9	14.5%	11	17.7%	40	64.5%	2	
	出雲路	1	5.9%	3	17.6%	9	52.9%	8	47.1%	7	41.2%	10	58.8%	3	17.6%	5	29.4%	9	52.9%	0	
	柏野	27	34.2%	12	15.2%	26	32.9%	15	19.0%	25	31.6%	27	34.2%	20	25.3%	14	17.7%	42	53.2%	3	
	大将軍	0	0.0%	0	0.0%	4	66.7%	1	16.7%	2	33.3%	3	50.0%	0	0.0%	1	16.7%	5	83.3%	0	
上京区	桃園	30	47.6%	26	41.3%	42	66.7%	41	65.1%	37	58.7%	39	61.9%	36	57.1%	11	17.5%	13	20.6%	3	
	小川	33	33.3%	26	26.3%	58	58.6%	53	53.5%	50	50.5%	62	62.6%	31	31.3%	17	17.2%	49	49.5%	2	
	中立	17	25.8%	24	36.4%	45	68.2%	34	51.5%	29	43.9%	45	68.2%	24	36.4%	12	18.2%	27	40.9%	3	
	聚楽	26	41.9%	20	32.3%	40	64.5%	27	43.5%	27	43.5%	38	61.3%	28	45.2%	11	17.7%	22	35.5%	1	
	正親	30	47.6%	19	30.2%	26	41.3%	23	36.5%	26	41.3%	27	42.9%	24	38.1%	12	19.0%	22	34.9%	5	
	嘉楽	20	39.2%	19	37.3%	34	66.7%	24	47.1%	24	47.1%	33	64.7%	22	43.1%	11	21.6%	17	33.3%	1	
	乾隆	33	41.3%	23	28.8%	47	58.8%	33	41.3%	34	42.5%	47	58.8%	24	30.0%	17	21.3%	37	46.3%	2	
	西陣	39	48.8%	27	33.8%	48	60.0%	35	43.8%	33	41.3%	43	53.8%	31	38.8%	16	20.0%	28	35.0%	5	
	成逸	34	41.0%	22	26.5%	40	48.2%	26	31.3%	29	34.9%	38	45.8%	25	30.1%	13	15.7%	38	45.8%	7	
	室町	46	33.3%	38	27.5%	74	53.6%	62	44.9%	56	40.6%	69	50.0%	38	27.5%	24	17.4%	67	48.6%	9	
	京極	13	17.8%	21	28.8%	47	64.4%	37	50.7%	31	42.5%	49	67.1%	20	27.4%	12	16.4%	38	52.1%	3	
	春日	12	21.1%	19	33.3%	32	56.1%	26	45.6%	23	40.4%	36	63.2%	18	31.6%	11	19.3%	25	43.9%	3	
	滋野	13	19.7%	22	33.3%	43	65.2%	36	54.5%	30	45.5%	42	63.6%	20	30.3%	16	24.2%	28	42.4%	2	
	待賢	17	25.0%	24	35.3%	41	60.3%	28	41.2%	24	35.3%	43	63.2%	23	33.8%	11	16.2%	31	45.6%	3	
出水	58	33.5%	35	20.2%	93	53.8%	66	38.2%	74	42.8%	93	53.8%	51	29.5%	28	16.2%	88	50.9%	6		
仁和	62	33.3%	47	25.3%	89	47.8%	65	34.9%	69	37.1%	87	46.8%	54	29.0%	41	22.0%	84	45.2%	7		
翔鷲	71	44.4%	44	27.5%	86	53.8%	64	40.0%	78	48.8%	85	53.1%	61	38.1%	32	20.0%	61	38.1%	6		
左京区	岩倉	0	0.0%	0	0.0%	1	50.0%	1	50.0%	0	0.0%	1	50.0%	0	0.0%	0	0.0%	1	50.0%	1	
	静市	1	100.0%	0	0.0%	1	100.0%	1	100.0%	1	100.0%	1	100.0%	0	0.0%	1	100.0%	0	0.0%	0	
	鞍馬	6	37.5%	6	37.5%	12	75.0%	13	81.3%	9	56.3%	12	75.0%	3	18.8%	3	18.8%	8	50.0%	2	
	上高野	4	33.3%	0	0.0%	6	50.0%	7	58.3%	3	25.0%	8	66.7%	1	8.3%	3	25.0%	8	66.7%	0	
	修学院第一	5	38.5%	5	38.5%	10	76.9%	8	61.5%	6	46.2%	11	84.6%	6	46.2%	1	7.7%	6	46.2%	0	
	北白川	3	18.8%	3	18.8%	11	68.8%	9	56.3%	10	62.5%	10	62.5%	3	18.8%	5	31.3%	8	50.0%	0	
	浄楽	2	20.0%	1	10.0%	7	70.0%	6	60.0%	6	60.0%	8	80.0%	5	50.0%	0	0.0%	3	30.0%	2	
	錦林東山	0	0.0%	0	0.0%	1	100.0%	0	0.0%	0	0.0%	0	0.0%	0	0.0%	0	0.0%	1	100.0%	0	
	岡崎	21	26.3%	28	35.0%	52	65.0%	45	56.3%	44	55.0%	58	72.5%	20	25.0%	16	20.0%	40	50.0%	4	
	新洞	22	36.1%	13	21.3%	31	50.8%	23	37.7%	21	34.4%	26	42.6%	19	31.1%	11	18.0%	29	47.5%	2	
	川東	10	20.0%	16	32.0%	24	48.0%	22	44.0%	18	36.0%	23	46.0%	13	26.0%	8	16.0%	27	54.0%	2	
	聖護院	14	19.2%	14	19.2%	37	50.7%	28	38.4%	25	34.2%	35	47.9%	9	12.3%	15	20.5%	47	64.4%	2	
	吉田	20	13.8%	29	20.0%	82	56.6%	64	44.1%	66	45.5%	85	58.6%	17	11.7%	25	17.2%	97	66.9%	6	
	養正	2	13.3%	3	20.0%	8	53.3%	8	53.3%	7	46.7%	8	53.3%	1	6.7%	3	20.0%	9	60.0%	2	
養徳	0	0.0%	1	20.0%	4	80.0%	3	60.0%	3	60.0%	5	100.0%	1	20.0%	1	20.0%	3	60.0%	0		
下鴨	18	20.0%	21	23.3%	64	71.1%	61	67.8%	48	53.3%	66	73.3%	12	13.3%	12	13.3%	61	67.8%	5		
葵	9	11.5%	16	20.5%	51	65.4%	46	59.0%	44	56.4%	53	67.9%	12	15.4%	12	15.4%	49	62.8%	5		
中京区	教業	19	30.2%	15	23.8%	36	57.1%	22	34.9%	29	46.0%	38	60.3%	22	34.9%	11	17.5%	27	42.9%	3	
	城巽	35	39.3%	36	40.4%	59	66.3%	50	56.2%	45	50.6%	64	71.9%	40	44.9%	18	20.2%	28	31.5%	3	
	龍池	18	34.0%	21	39.6%	36	67.9%	28	52.8%	29	54.7%	35	66.0%	15	28.3%	13	24.5%	19	35.8%	6	
	明倫	25	33.3%	38	50.7%	56	74.7%	40	53.3%	34	45.3%	49	65.3%	34	45.3%	15	20.0%	20	26.7%	6	
	本能	17	19.8%	28	32.6%	54	62.8%	46	53.5%	36	41.9%	58	67.4%	33	38.4%	11	12.8%	39	45.3%	3	
	乾	29	29.3%	41	41.4%	68	68.7%	45	45.5%	40	40.4%	66	66.7%	33	33.3%	19	19.2%	44	44.4%	3	
	朱雀第一	25	19.7%	23	18.1%	53	41.7%	41	32.3%	49	38.6%	53	41.7%	28	22.0%	23	18.1%	70	55.1%	6	
	朱雀第三	28	22.6%	25	20.2%	65	52.4%	39	31.5%	43	34.7%	58	46.8%	28	22.6%	23	18.5%	66	53.2%	7	
	朱雀第七	7	17.5%	5	12.5%	13	32.5%	6	15.0%	4	10.0%	16	40.0%	5	12.5%	2	5.0%	31	77.5%	2	
	朱雀第五	20	22.7%	16	18.2%	48	54.5%	29	33.0%	26	29.5%	53	60.2%	12	13.6%	18	20.5%	54	61.4%	4	
	朱雀第四	5	20.0%	4	16.0%	13	52.0%	5	20.0%	9	36.0%	8	32.0%	3	12.0%	1	4.0%	21	84.0%	0	
	朱雀第八	-	-	-	-	-	-	-	-	-	-	-	-	-	-	-	-	-	-	-	-
	朱雀第二	14	22.2%	16	25.4%	31	49.2%	19	30.2%	23	36.5%	32	50.8%	11	17.5%	11	17.5%	39	61.9%	2	
	朱雀第六	21	27.6%	19	25.0%	36	47.4%	28	36.8%	23	30.3%	37	48.7%	15	19.7%	7	9.2%	54	71.1%	0	
	梅屋	30	37.0%	25	30.9%	50	61.7%	40	49.4%	44	54.3%	55	67.9%	25	30.9%	23	28.4%	32	39.5%	1	
	竹間	20	37.0%	21	38.9%	36	66.7%	28	51.9%	28	51.9%	36	66.7%	27	50.0%	11	20.4%	14	25.9%	2	
	富有	21	28.4%	27	36.5%	51	68.9%	26	35.1%	26	35.1%	51	68.9%	29	39.2%	18	24.3%	24	32.4%	3	
	初音	25	45.5%	35	63.6%	45	81.8%	37	67.3%	28	50.9%	46	83.6%	22	40.0%	15	27.3%	16	29.1%	2	
柳池	25	43.1%	31	53.4%	48	82.8%	36	62.1%	36	62.1%	42	72.4%	31	53.4%	13	22.4%	13	22.4%	1		
銅駝	20	45.5%	11	25.0%	23	52.3%	17	38.6%	17	38.6%	27	61.4%	13	29.5%	7	15.9%	22	50.0%	2		
立誠	5	16.1%	9	29.0%	22	71.0%	7	22.6%	4	12.9%	13	41.9%	11	35.5%	7	22.6%	12	38.7%	1		
生祥	16	34.0%	21	44.7%	27	57.4%	19	40.4%	15	31.9%	30	63.8%	16	34.0%	5	10.6%	19	40.4%	7		
日彰	21	35.6%	27	45.8%	39	66.1%	34	57.6%	25	42.4%	35	59.3%	26	44.1%	14	23.7%	18	30.5%	1		

<北区・上京区・左京区・中京区(5/5)>

全データ掲載ページ		報-P13, 報-P25										報-P16, 報-P28								
エリア区分		建物の保全意向 ※母数: 建物を「自分が所有」又は「家族が所有」										公的支援の認知度								
行政区	学区	できる限り残したい	解体して土地活用	売却		現在のところ考えなし		その他	未回答	ほとんど知っていた	半分くらい知っていた	1~2つ知っていた	全く知らなかった	未回答						
北区	紫野	24	32.9%	1	1.4%	4	5.5%	25	34.2%	0	19	0	0.0%	11	11.7%	26	27.7%	54	57.4%	3
	上賀茂	5	62.5%	0	0.0%	0	0.0%	2	25.0%	0	1	0	0.0%	1	12.5%	1	12.5%	6	75.0%	0
	紫明	18	38.3%	2	4.3%	1	2.1%	14	29.8%	0	12	1	1.6%	5	8.1%	15	24.2%	36	58.1%	5
	出雲路	5	38.5%	0	0.0%	0	0.0%	3	23.1%	0	5	1	5.9%	1	5.9%	6	35.3%	6	35.3%	3
	柏野	10	18.2%	4	7.3%	9	16.4%	21	38.2%	0	11	1	1.3%	11	13.9%	14	17.7%	45	57.0%	8
	大將軍	1	16.7%	1	16.7%	1	16.7%	0	0.0%	0	3	0	0.0%	0	0.0%	0	0.0%	5	83.3%	1
上京区	桃園	28	54.9%	4	7.8%	1	2.0%	13	25.5%	1	4	5	7.9%	6	9.5%	22	34.9%	23	36.5%	7
	小川	25	34.7%	4	5.6%	3	4.2%	19	26.4%	2	19	3	3.0%	10	10.1%	30	30.3%	45	45.5%	11
	中立	30	57.7%	0	0.0%	2	3.8%	10	19.2%	0	10	2	3.0%	6	9.1%	22	33.3%	33	50.0%	3
	聚楽	19	38.0%	3	6.0%	4	8.0%	15	30.0%	1	8	3	4.8%	2	3.2%	16	25.8%	34	54.8%	7
	正親	17	40.5%	0	0.0%	2	4.8%	11	26.2%	0	12	5	7.9%	3	4.8%	15	23.8%	30	47.6%	10
	嘉楽	13	37.1%	3	8.6%	0	0.0%	8	22.9%	1	10	5	9.8%	4	7.8%	17	33.3%	18	35.3%	7
	乾隆	24	40.0%	3	5.0%	1	1.7%	22	36.7%	0	10	3	3.8%	4	5.0%	20	25.0%	43	53.8%	10
	西陣	27	45.0%	3	5.0%	3	5.0%	18	30.0%	0	9	2	2.5%	7	8.8%	32	40.0%	26	32.5%	13
	成逸	12	21.1%	3	5.3%	2	3.5%	18	31.6%	0	22	4	4.8%	3	3.6%	23	27.7%	42	50.6%	11
	室町	23	25.6%	10	11.1%	6	6.7%	26	28.9%	3	22	6	4.3%	6	4.3%	33	23.9%	69	50.0%	24
	京極	20	40.8%	0	0.0%	4	8.2%	15	30.6%	1	9	2	2.7%	6	8.2%	18	24.7%	37	50.7%	10
	春日	14	37.8%	1	2.7%	1	2.7%	12	32.4%	0	9	2	3.5%	2	3.5%	15	26.3%	30	52.6%	8
	滋野	16	34.0%	2	4.3%	2	4.3%	19	40.4%	0	8	2	3.0%	7	10.6%	16	24.2%	35	53.0%	6
	待賢	19	35.8%	2	3.8%	0	0.0%	19	35.8%	0	13	3	4.4%	2	2.9%	19	27.9%	35	51.5%	9
出水	33	28.0%	8	6.8%	7	5.9%	41	34.7%	2	27	6	3.5%	11	6.4%	40	23.1%	94	54.3%	22	
仁和	46	39.0%	6	5.1%	4	3.4%	35	29.7%	1	26	7	3.8%	12	6.5%	46	24.7%	101	54.3%	20	
翔鷲	35	32.7%	12	11.2%	5	4.7%	31	29.0%	2	22	7	4.4%	16	10.0%	38	23.8%	83	51.9%	16	
左京区	岩倉	1	50.0%	0	0.0%	0	0.0%	0	0.0%	0	1	0	0.0%	0	0.0%	0	0.0%	1	50.0%	1
	静市	0	0.0%	0	0.0%	0	0.0%	1	100.0%	0	0	0	0.0%	0	0.0%	0	0.0%	1	100.0%	0
	鞍馬	6	42.9%	0	0.0%	1	7.1%	4	28.6%	1	2	0	0.0%	0	0.0%	8	50.0%	7	43.8%	1
	上高野	2	22.2%	1	11.1%	0	0.0%	3	33.3%	0	3	1	8.3%	0	0.0%	2	16.7%	9	75.0%	0
	修学院第一	4	40.0%	0	0.0%	0	0.0%	4	40.0%	0	2	1	7.7%	1	7.7%	4	30.8%	7	53.8%	0
	北白川	6	60.0%	0	0.0%	1	10.0%	1	10.0%	0	2	0	0.0%	2	12.5%	6	37.5%	8	50.0%	0
	浄楽	5	71.4%	0	0.0%	0	0.0%	2	28.6%	0	0	0	0.0%	0	0.0%	7	70.0%	3	30.0%	0
	錦林東山	-	-	-	-	-	-	-	-	-	-	0	0.0%	0	0.0%	0	0.0%	1	100.0%	0
	岡崎	23	39.7%	3	5.2%	5	8.6%	12	20.7%	3	12	3	3.8%	6	7.5%	23	28.8%	42	52.5%	6
	新洞	10	21.7%	3	6.5%	4	8.7%	20	43.5%	1	8	0	0.0%	2	3.3%	18	29.5%	35	57.4%	6
	川東	10	27.0%	3	8.1%	0	0.0%	12	32.4%	0	12	2	4.0%	1	2.0%	14	28.0%	24	48.0%	9
	聖護院	19	34.5%	3	5.5%	1	1.8%	15	27.3%	0	17	0	0.0%	7	9.6%	18	24.7%	38	52.1%	10
	吉田	30	28.3%	7	6.6%	10	9.4%	27	25.5%	0	32	4	2.8%	8	5.5%	44	30.3%	76	52.4%	13
	養正	3	30.0%	0	0.0%	0	0.0%	4	40.0%	0	3	0	0.0%	0	0.0%	6	40.0%	7	46.7%	2
養徳	0	0.0%	0	0.0%	0	0.0%	1	33.3%	0	2	0	0.0%	0	0.0%	2	40.0%	3	60.0%	0	
下鴨	29	38.7%	3	4.0%	5	6.7%	18	24.0%	0	20	3	3.3%	6	6.7%	23	25.6%	49	54.4%	9	
葵	19	32.8%	0	0.0%	5	8.6%	17	29.3%	0	17	4	5.1%	3	3.8%	23	29.5%	37	47.4%	11	
中京区	教業	21	50.0%	2	4.8%	2	4.8%	11	26.2%	1	5	1	1.6%	5	7.9%	21	33.3%	30	47.6%	6
	城巽	26	37.1%	3	4.3%	5	7.1%	22	31.4%	1	13	2	2.2%	8	9.0%	28	31.5%	38	42.7%	13
	龍池	13	32.5%	5	12.5%	4	10.0%	11	27.5%	1	6	2	3.8%	1	1.9%	21	39.6%	26	49.1%	3
	明倫	27	55.1%	3	6.1%	1	2.0%	14	28.6%	0	4	6	8.0%	5	6.7%	29	38.7%	30	40.0%	5
	本能	23	35.4%	1	1.5%	3	4.6%	19	29.2%	2	17	7	8.1%	8	9.3%	32	37.2%	24	27.9%	15
	乾	34	44.7%	0	0.0%	1	1.3%	27	35.5%	2	12	3	3.0%	10	10.1%	21	21.2%	53	53.5%	12
	朱雀第一	24	24.0%	5	5.0%	6	6.0%	39	39.0%	3	23	3	2.4%	11	8.7%	28	22.0%	68	53.5%	17
	朱雀第三	30	31.9%	4	4.3%	4	4.3%	25	26.6%	1	30	2	1.6%	5	4.0%	32	25.8%	69	55.6%	16
	朱雀第七	5	22.7%	2	9.1%	1	4.5%	9	40.9%	0	5	3	7.5%	1	2.5%	9	22.5%	21	52.5%	6
	朱雀第五	15	26.3%	1	1.8%	2	3.5%	27	47.4%	1	11	0	0.0%	3	3.4%	21	23.9%	48	54.5%	16
	朱雀第四	1	7.1%	0	0.0%	2	14.3%	9	64.3%	0	2	0	0.0%	1	4.0%	3	12.0%	18	72.0%	3
	朱雀第八	-	-	-	-	-	-	-	-	-	-	-	-	-	-	-	-	-	-	-
	朱雀第二	11	22.9%	2	4.2%	2	4.2%	21	43.8%	1	11	4	6.3%	2	3.2%	16	25.4%	31	49.2%	10
	朱雀第六	16	29.6%	4	7.4%	1	1.9%	19	35.2%	1	13	0	0.0%	5	6.6%	15	19.7%	45	59.2%	11
	梅屋	21	36.8%	2	3.5%	2	3.5%	20	35.1%	1	11	4	4.9%	5	6.2%	20	24.7%	45	55.6%	7
	竹間	13	38.2%	0	0.0%	0	0.0%	17	50.0%	0	4	1	1.9%	4	7.4%	20	37.0%	26	48.1%	3
	富有	26	52.0%	7	14.0%	2	4.0%	9	18.0%	0	6	1	1.4%	5	6.8%	25	33.8%	33	44.6%	10
	初音	29	65.9%	0	0.0%	1	2.3%	8	18.2%	1	5	4	7.3%	6	10.9%	16	29.1%	25	45.5%	4
	柳池	26	56.5%	0	0.0%	2	4.3%	7	15.2%	0	11	2	3.4%	5	8.6%	20	34.5%	21	36.2%	10
銅駝	7	25.0%	2	7.1%	2	7.1%	9	32.1%	0	8	2	4.5%	3	6.8%	12	27.3%	20	45.5%	7	
立誠	9	47.4%	1	5.3%	1	5.3%	4	21.1%	0	4	1	3.2%	6	19.4%	7	22.6%	17	54.8%	0	
生祥	15	45.5%	2	6.1%	2	6.1%	8	24.2%	1	5	1	2.1%	5	10.6%	15	31.9%	17	36.2%	9	
日彰	21	50.0%	4	9.5%	3	7.1%	9	21.4%	0	5	3	5.1%	7	11.9%	13	22.0%	29	49.2%	7	

<東山区・山科区・下京区・南区・右京区(1/5)>

全データ掲載ページ		-	報-P1	報-P1	報-P7														
エリア区分		配布数	回答数	回収率	回答者の世帯構成														
行政区	学区				高齢単身	高齢夫婦		高齢親子		親子		3世代		65歳未満単身		65歳未満夫婦		他・未回答	
東山区	修道	483	75	15.5%	11	14.7%	10	13.3%	14	18.7%	13	17.3%	5	6.7%	6	8.0%	5	6.7%	11
	六原	607	119	19.6%	17	14.3%	27	22.7%	17	14.3%	21	17.6%	1	0.8%	9	7.6%	8	6.7%	19
	清水	469	109	23.2%	20	18.3%	13	11.9%	14	12.8%	26	23.9%	5	4.6%	9	8.3%	6	5.5%	16
	今熊野	428	70	16.4%	11	15.7%	22	31.4%	9	12.9%	10	14.3%	5	7.1%	5	7.1%	3	4.3%	5
	月輪	406	78	19.2%	13	16.7%	15	19.2%	15	19.2%	15	19.2%	4	5.1%	4	5.1%	3	3.8%	9
	一橋	520	94	18.1%	18	19.1%	26	27.7%	10	10.6%	12	12.8%	3	3.2%	7	7.4%	11	11.7%	7
	貞教	308	82	26.6%	20	24.4%	13	15.9%	9	11.0%	12	14.6%	2	2.4%	3	3.7%	9	11.0%	14
	新道	525	76	14.5%	15	19.7%	13	17.1%	15	19.7%	12	15.8%	2	2.6%	7	9.2%	2	2.6%	10
	弥栄	563	102	18.1%	13	12.7%	9	8.8%	11	10.8%	13	12.7%	5	4.9%	9	8.8%	6	5.9%	36
	有済	291	56	19.2%	9	16.1%	8	14.3%	6	10.7%	12	21.4%	5	8.9%	5	8.9%	2	3.6%	9
栗田	600	104	17.3%	13	12.5%	28	26.9%	13	12.5%	19	18.3%	2	1.9%	8	7.7%	9	8.7%	12	
山科区	鏡山	80	3	3.8%	1	33.3%	1	33.3%	0	0.0%	0	0.0%	1	33.3%	0	0.0%	0	0.0%	0
	西野	12	2	16.7%	1	50.0%	0	0.0%	0	0.0%	0	0.0%	0	0.0%	0	0.0%	1	50.0%	0
	山階	10	1	10.0%	1	100.0%	0	0.0%	0	0.0%	0	0.0%	0	0.0%	0	0.0%	0	0.0%	0
	音羽川	11	1	9.1%	1	100.0%	0	0.0%	0	0.0%	0	0.0%	0	0.0%	0	0.0%	0	0.0%	0
	音羽	111	9	8.1%	1	11.1%	3	33.3%	1	11.1%	2	22.2%	2	22.2%	0	0.0%	0	0.0%	0
	大塚	86	19	22.1%	2	10.5%	4	21.1%	4	21.1%	3	15.8%	2	10.5%	0	0.0%	0	0.0%	4
	大宅	23	4	17.4%	1	25.0%	1	25.0%	0	0.0%	0	0.0%	0	0.0%	0	0.0%	1	25.0%	1
	小野	16	9	56.3%	0	0.0%	2	22.2%	0	0.0%	3	33.3%	2	22.2%	0	0.0%	1	11.1%	1
	陵ヶ岡	82	15	18.3%	0	0.0%	3	20.0%	2	13.3%	4	26.7%	0	0.0%	2	13.3%	3	20.0%	1
	安朱	327	33	10.1%	3	9.1%	5	15.2%	5	15.2%	6	18.2%	2	6.1%	4	12.1%	3	9.1%	5
下京区	修徳	218	65	29.8%	14	21.5%	14	21.5%	9	13.8%	9	13.8%	4	6.2%	3	4.6%	5	7.7%	7
	尚徳	199	36	18.1%	5	13.9%	7	19.4%	6	16.7%	9	25.0%	1	2.8%	2	5.6%	2	5.6%	4
	植柳	404	64	15.8%	11	17.2%	14	21.9%	9	14.1%	15	23.4%	0	0.0%	3	4.7%	3	4.7%	9
	皆山	162	37	22.8%	3	8.1%	5	13.5%	6	16.2%	6	16.2%	4	10.8%	4	10.8%	3	8.1%	6
	安寧	189	34	18.0%	5	14.7%	11	32.4%	9	26.5%	5	14.7%	0	0.0%	1	2.9%	2	5.9%	1
	梅運	99	9	9.1%	1	11.1%	2	22.2%	3	33.3%	1	11.1%	1	11.1%	0	0.0%	1	11.1%	0
	大内	387	52	13.4%	8	15.4%	10	19.2%	11	21.2%	11	21.2%	1	1.9%	4	7.7%	4	7.7%	3
	七条	30	7	23.3%	1	14.3%	4	57.1%	0	0.0%	1	14.3%	0	0.0%	1	14.3%	0	0.0%	0
	西大路	27	6	22.2%	1	16.7%	0	0.0%	0	0.0%	2	33.3%	1	16.7%	1	16.7%	1	16.7%	0
	七条第三	58	16	27.6%	2	12.5%	3	18.8%	4	25.0%	1	6.3%	2	12.5%	0	0.0%	1	6.3%	3
	光徳	581	103	17.7%	24	23.3%	17	16.5%	15	14.6%	16	15.5%	8	7.8%	8	7.8%	7	6.8%	8
	淳風	395	63	15.9%	6	9.5%	12	19.0%	15	23.8%	12	19.0%	5	7.9%	4	6.3%	4	6.3%	5
	醒泉	393	72	18.3%	14	19.4%	11	15.3%	16	22.2%	16	22.2%	5	6.9%	2	2.8%	2	2.8%	6
	郁文	290	63	21.7%	13	20.6%	11	17.5%	15	23.8%	7	11.1%	3	4.8%	3	4.8%	3	4.8%	8
	格致	305	62	20.3%	7	11.3%	12	19.4%	11	17.7%	11	17.7%	5	8.1%	2	3.2%	5	8.1%	9
	成徳	195	39	20.0%	4	10.3%	5	12.8%	7	17.9%	9	23.1%	0	0.0%	1	2.6%	2	5.1%	11
	豊園	287	56	19.5%	8	14.3%	18	32.1%	6	10.7%	7	12.5%	4	7.1%	4	7.1%	1	1.8%	8
開智	255	52	20.4%	7	13.5%	9	17.3%	10	19.2%	8	15.4%	5	9.6%	2	3.8%	4	7.7%	7	
永松	168	36	21.4%	6	16.7%	12	33.3%	0	0.0%	6	16.7%	2	5.6%	1	2.8%	2	5.6%	7	
有隣	369	76	20.6%	8	10.5%	25	32.9%	9	11.8%	13	17.1%	3	3.9%	7	9.2%	2	2.6%	9	
稚松	261	51	19.5%	9	17.6%	9	17.6%	7	13.7%	10	19.6%	1	2.0%	2	3.9%	4	7.8%	9	
菊浜	201	52	25.9%	9	17.3%	7	13.5%	11	21.2%	8	15.4%	2	3.8%	6	11.5%	4	7.7%	5	
南区	九条塔南	2		0.0%	-	-	-	-	-	-	-	-	-	-	-	-	-	-	-
	山王	44	3	6.8%	0	0.0%	2	66.7%	0	0.0%	1	33.3%	0	0.0%	0	0.0%	0	0.0%	0
	陶化	212	32	15.1%	6	18.8%	6	18.8%	2	6.3%	4	12.5%	2	6.3%	2	6.3%	4	12.5%	6
	東和	137	28	20.4%	6	21.4%	5	17.9%	5	17.9%	7	25.0%	1	3.6%	0	0.0%	0	0.0%	4
	上鳥羽	73	17	23.3%	2	11.8%	2	11.8%	3	17.6%	6	35.3%	1	5.9%	0	0.0%	1	5.9%	2
	久世	22	6	27.3%	1	16.7%	0	0.0%	2	33.3%	1	16.7%	1	16.7%	1	16.7%	0	0.0%	0
	祥栄	2		0.0%	-	-	-	-	-	-	-	-	-	-	-	-	-	-	-
	吉祥院	47	5	10.6%	0	0.0%	2	40.0%	0	0.0%	1	20.0%	0	0.0%	0	0.0%	0	0.0%	2
唐橋	64	8	12.5%	0	0.0%	2	25.0%	2	25.0%	0	0.0%	1	12.5%	2	25.0%	0	0.0%	1	
右京区	太秦	51	12	23.5%	4	33.3%	1	8.3%	2	16.7%	4	33.3%	1	8.3%	0	0.0%	0	0.0%	0
	嵯峨野	29	7	24.1%	0	0.0%	3	42.9%	2	28.6%	1	14.3%	0	0.0%	0	0.0%	0	0.0%	1
	花園	14	3	21.4%	1	33.3%	0	0.0%	1	33.3%	0	0.0%	0	0.0%	0	0.0%	1	33.3%	0
	山ノ内	9	2	22.2%	0	0.0%	0	0.0%	0	0.0%	1	50.0%	0	0.0%	0	0.0%	0	0.0%	1
	西院第一	6	1	16.7%	0	0.0%	1	100.0%	0	0.0%	0	0.0%	0	0.0%	0	0.0%	0	0.0%	0
	西京極	29	8	27.6%	0	0.0%	1	12.5%	2	25.0%	1	12.5%	0	0.0%	0	0.0%	2	25.0%	2
	西京極西	5	3	60.0%	0	0.0%	0	0.0%	1	33.3%	0	0.0%	2	66.7%	0	0.0%	0	0.0%	0
	嵐山	32	4	12.5%	0	0.0%	1	25.0%	0	0.0%	0	0.0%	2	50.0%	0	0.0%	1	25.0%	0
	嵯峨	67	22	32.8%	1	4.5%	3	13.6%	6	27.3%	4	18.2%	2	9.1%	0	0.0%	1	4.5%	5
	宇多野	22	3	13.6%	0	0.0%	0	0.0%	1	33.3%	1	33.3%	0	0.0%	0	0.0%	0	0.0%	1
御室	15	5	33.3%	0	0.0%	1	20.0%	0	0.0%	0	0.0%	1	20.0%	1	20.0%	2	40.0%	0	

< 東山区・山科区・下京区・南区・右京区 (2/5) >

全データ掲載ページ		報-P8							報-P8, 報-P20										
エリア区分		土地・建物の所有状況							敷地規模										
行政区	学区	持地・持家		借地・持家		借地・借家		他・未回答	15坪未満		15~25坪未満		25~45坪未満		45~70坪未満		70坪以上		他・未回答
東山区	修道	50	66.7%	1	1.3%	21	28.0%	3	24	32.0%	30	40.0%	11	14.7%	4	5.3%	5	6.7%	1
	六原	81	68.1%	2	1.7%	30	25.2%	6	24	20.2%	45	37.8%	17	14.3%	14	11.8%	15	12.6%	4
	清水	75	68.8%	0	0.0%	27	24.8%	7	13	11.9%	36	33.0%	22	20.2%	20	18.3%	16	14.7%	2
	今熊野	48	68.6%	1	1.4%	19	27.1%	2	18	25.7%	26	37.1%	16	22.9%	5	7.1%	5	7.1%	0
	月輪	47	60.3%	3	3.8%	22	28.2%	6	16	20.5%	24	30.8%	19	24.4%	13	16.7%	3	3.8%	3
	一橋	67	71.3%	4	4.3%	19	20.2%	4	21	22.3%	30	31.9%	32	34.0%	5	5.3%	5	5.3%	1
	貞教	47	57.3%	2	2.4%	28	34.1%	5	14	17.1%	23	28.0%	23	28.0%	11	13.4%	8	9.8%	3
	新道	57	75.0%	3	3.9%	13	17.1%	3	15	19.7%	27	35.5%	18	23.7%	5	6.6%	7	9.2%	4
	弥栄	43	42.2%	16	15.7%	30	29.4%	13	21	20.6%	23	22.5%	36	35.3%	10	9.8%	8	7.8%	4
	有濟	36	64.3%	0	0.0%	15	26.8%	5	13	23.2%	22	39.3%	5	8.9%	8	14.3%	7	12.5%	1
栗田	81	77.9%	0	0.0%	18	17.3%	5	21	20.2%	42	40.4%	17	16.3%	10	9.6%	8	7.7%	6	
山科区	鏡山	2	66.7%	0	0.0%	1	33.3%	0	0	0.0%	1	33.3%	0	0.0%	1	33.3%	1	33.3%	0
	西野	2	100.0%	0	0.0%	0	0.0%	0	0	0.0%	1	50.0%	1	50.0%	0	0.0%	0	0.0%	0
	山階	0	0.0%	0	0.0%	1	100.0%	0	0	0.0%	0	0.0%	1	100.0%	0	0.0%	0	0.0%	0
	音羽川	1	100.0%	0	0.0%	0	0.0%	0	0	0.0%	0	0.0%	0	0.0%	0	0.0%	1	100.0%	0
	音羽	6	66.7%	2	22.2%	0	0.0%	1	0	0.0%	1	11.1%	1	11.1%	5	55.6%	2	22.2%	0
	大塚	17	89.5%	1	5.3%	0	0.0%	1	0	0.0%	1	5.3%	1	5.3%	5	26.3%	10	52.6%	2
	大宅	4	100.0%	0	0.0%	0	0.0%	0	0	0.0%	0	0.0%	0	0.0%	3	75.0%	1	25.0%	0
	小野	9	100.0%	0	0.0%	0	0.0%	0	0	0.0%	0	0.0%	2	22.2%	1	11.1%	6	66.7%	0
	陵ヶ岡	11	73.3%	3	20.0%	1	6.7%	0	2	13.3%	2	13.3%	7	46.7%	1	6.7%	3	20.0%	0
安朱	21	63.6%	2	6.1%	7	21.2%	3	4	12.1%	8	24.2%	7	21.2%	2	6.1%	11	33.3%	1	
下京区	修徳	49	75.4%	0	0.0%	13	20.0%	3	5	7.7%	20	30.8%	18	27.7%	11	16.9%	11	16.9%	0
	尚徳	26	72.2%	0	0.0%	8	22.2%	2	5	13.9%	10	27.8%	5	13.9%	8	22.2%	8	22.2%	0
	植柳	48	75.0%	0	0.0%	12	18.8%	4	7	10.9%	19	29.7%	24	37.5%	10	15.6%	4	6.3%	0
	皆山	25	67.6%	1	2.7%	8	21.6%	3	4	10.8%	5	13.5%	6	16.2%	11	29.7%	8	21.6%	3
	安寧	19	55.9%	0	0.0%	14	41.2%	1	8	23.5%	11	32.4%	8	23.5%	3	8.8%	2	5.9%	2
	梅逕	5	55.6%	0	0.0%	3	33.3%	1	1	11.1%	6	66.7%	1	11.1%	1	11.1%	0	0.0%	0
	大内	27	51.9%	5	9.6%	19	36.5%	1	19	36.5%	18	34.6%	8	15.4%	3	5.8%	1	1.9%	3
	七条	6	85.7%	0	0.0%	1	14.3%	0	1	14.3%	2	28.6%	1	14.3%	1	14.3%	2	28.6%	0
	西大路	4	66.7%	1	16.7%	1	16.7%	0	0	0.0%	1	16.7%	2	33.3%	1	16.7%	2	33.3%	0
	七条第三	8	50.0%	1	6.3%	7	43.8%	0	2	12.5%	7	43.8%	4	25.0%	1	6.3%	2	12.5%	0
	光徳	62	60.2%	7	6.8%	29	28.2%	5	21	20.4%	45	43.7%	24	23.3%	6	5.8%	7	6.8%	0
	淳風	38	60.3%	2	3.2%	21	33.3%	2	14	22.2%	23	36.5%	13	20.6%	6	9.5%	5	7.9%	2
	醒泉	45	62.5%	4	5.6%	20	27.8%	3	16	22.2%	24	33.3%	13	18.1%	9	12.5%	7	9.7%	3
	郁文	40	63.5%	0	0.0%	18	28.6%	5	9	14.3%	10	15.9%	19	30.2%	11	17.5%	10	15.9%	4
	格致	43	69.4%	0	0.0%	16	25.8%	3	10	16.1%	11	17.7%	13	21.0%	16	25.8%	10	16.1%	2
	成徳	30	76.9%	0	0.0%	8	20.5%	1	1	2.6%	12	30.8%	10	25.6%	6	15.4%	9	23.1%	1
	豊園	44	78.6%	0	0.0%	10	17.9%	2	10	17.9%	23	41.1%	15	26.8%	4	7.1%	3	5.4%	1
開智	41	78.8%	0	0.0%	10	19.2%	1	4	7.7%	16	30.8%	16	30.8%	6	11.5%	9	17.3%	1	
永松	23	63.9%	1	2.8%	9	25.0%	3	9	25.0%	16	44.4%	6	16.7%	3	8.3%	2	5.6%	0	
有隣	64	84.2%	0	0.0%	9	11.8%	3	6	7.9%	24	31.6%	19	25.0%	17	22.4%	9	11.8%	1	
稚松	32	62.7%	1	2.0%	13	25.5%	5	14	27.5%	13	25.5%	11	21.6%	8	15.7%	4	7.8%	1	
菊浜	42	80.8%	1	1.9%	7	13.5%	2	6	11.5%	17	32.7%	18	34.6%	7	13.5%	3	5.8%	1	
南区	九条塔南	-	-	-	-	-	-	-	-	-	-	-	-	-	-	-	-	-	-
	山王	2	66.7%	0	0.0%	1	33.3%	0	0	0.0%	0	0.0%	2	66.7%	1	33.3%	0	0.0%	0
	陶化	19	59.4%	2	6.3%	11	34.4%	0	6	18.8%	9	28.1%	2	6.3%	6	18.8%	7	21.9%	2
	東和	16	57.1%	2	7.1%	10	35.7%	0	3	10.7%	9	32.1%	8	28.6%	2	7.1%	4	14.3%	2
	上鳥羽	13	76.5%	2	11.8%	2	11.8%	0	0	0.0%	1	5.9%	5	29.4%	5	29.4%	6	35.3%	0
	久世	6	100.0%	0	0.0%	0	0.0%	0	0	0.0%	1	16.7%	1	16.7%	2	33.3%	2	33.3%	0
	祥栄	-	-	-	-	-	-	-	-	-	-	-	-	-	-	-	-	-	-
	吉祥院	3	60.0%	1	20.0%	1	20.0%	0	1	20.0%	1	20.0%	0	0.0%	1	20.0%	1	20.0%	1
唐橋	5	62.5%	1	12.5%	2	25.0%	0	1	12.5%	3	37.5%	3	37.5%	0	0.0%	0	0.0%	1	
右京区	大秦	6	50.0%	1	8.3%	5	41.7%	0	2	16.7%	2	16.7%	4	33.3%	1	8.3%	3	25.0%	0
	嵯峨野	3	42.9%	0	0.0%	4	57.1%	0	0	0.0%	3	42.9%	2	28.6%	1	14.3%	1	14.3%	0
	花園	1	33.3%	1	33.3%	1	33.3%	0	0	0.0%	1	33.3%	1	33.3%	0	0.0%	0	0.0%	0
	山ノ内	1	50.0%	0	0.0%	0	0.0%	1	0	0.0%	1	50.0%	0	0.0%	0	0.0%	0	0.0%	1
	西院第一	1	100.0%	0	0.0%	0	0.0%	0	0	0.0%	0	0.0%	1	100.0%	0	0.0%	0	0.0%	0
	西京極	6	75.0%	1	12.5%	0	0.0%	1	0	0.0%	0	0.0%	2	25.0%	0	0.0%	6	75.0%	0
	西京極西	3	100.0%	0	0.0%	0	0.0%	0	0	0.0%	0	0.0%	0	0.0%	0	0.0%	3	100.0%	0
	嵐山	4	100.0%	0	0.0%	0	0.0%	0	0	0.0%	0	0.0%	0	0.0%	0	0.0%	3	75.0%	1
	嵯峨	18	81.8%	0	0.0%	2	9.1%	2	0	0.0%	1	4.5%	5	22.7%	4	18.2%	10	45.5%	2
	宇多野	3	100.0%	0	0.0%	0	0.0%	0	0	0.0%	0	0.0%	1	33.3%	1	33.3%	1	33.3%	0
御室	5	100.0%	0	0.0%	0	0.0%	0	1	20.0%	0	0.0%	2	40.0%	2	40.0%	0	0.0%	0	

< 東山区・山科区・下京区・南区・右京区 (3/5) >

全データ掲載ページ 報-P9, 報-P21													報-P9, 報-P20										
エリア区分		建物の建築時期											建物の利用状況										
行政区	学区	江戸時代		明治前期		明治後期		大正時代		昭和終戦前		終戦後		他・未回答		住宅専用		住宅・事業併用		事業専用		他・未回答	
東山区	修道	1	1.3%	3	4.0%	8	10.7%	11	14.7%	18	24.0%	9	12.0%	25	58	77.3%	16	21.3%	1	1.3%			0
	六原	1	0.8%	8	6.7%	12	10.1%	28	23.5%	34	28.6%	7	5.9%	29	65	54.6%	40	33.6%	10	8.4%			4
	清水	3	2.8%	1	0.9%	13	11.9%	27	24.8%	30	27.5%	8	7.3%	27	50	45.9%	35	32.1%	23	21.1%			1
	今熊野	0	0.0%	6	8.6%	3	4.3%	12	17.1%	27	38.6%	6	8.6%	16	50	71.4%	17	24.3%	3	4.3%			0
	月輪	1	1.3%	2	2.6%	5	6.4%	9	11.5%	28	35.9%	8	10.3%	25	62	79.5%	11	14.1%	1	1.3%			4
	一橋	2	2.1%	2	2.1%	18	19.1%	19	20.2%	22	23.4%	4	4.3%	27	72	76.6%	16	17.0%	4	4.3%			2
	貞教	5	6.1%	10	12.2%	7	8.5%	10	12.2%	26	31.7%	8	9.8%	16	54	65.9%	24	29.3%	3	3.7%			1
	新道	1	1.3%	2	2.6%	11	14.5%	11	14.5%	15	19.7%	9	11.8%	27	54	71.1%	20	26.3%	2	2.6%			0
	弥栄	3	2.9%	10	9.8%	6	5.9%	16	15.7%	20	19.6%	5	4.9%	42	18	17.6%	39	38.2%	41	40.2%			4
	有濟	1	1.8%	8	14.3%	8	14.3%	8	14.3%	17	30.4%	3	5.4%	11	23	41.1%	22	39.3%	11	19.6%			0
栗田	4	3.8%	1	1.0%	17	16.3%	17	16.3%	36	34.6%	4	3.8%	25	67	64.4%	28	26.9%	7	6.7%			2	
山科区	鏡山	0	0.0%	0	0.0%	0	0.0%	0	0.0%	1	33.3%	0	0.0%	2	3	100.0%	0	0.0%	0	0.0%			0
	西野	0	0.0%	0	0.0%	0	0.0%	1	50.0%	1	50.0%	0	0.0%	0	1	50.0%	1	50.0%	0	0.0%			0
	山階	0	0.0%	0	0.0%	0	0.0%	0	0.0%	1	100.0%	0	0.0%	0	0	0.0%	1	100.0%	0	0.0%			0
	音羽川	0	0.0%	0	0.0%	0	0.0%	0	0.0%	0	0.0%	1	100.0%	0	1	100.0%	0	0.0%	0	0.0%			0
	音羽	0	0.0%	1	11.1%	0	0.0%	1	11.1%	5	55.6%	0	0.0%	2	8	88.9%	1	11.1%	0	0.0%			0
	大塚	0	0.0%	2	10.5%	1	5.3%	0	0.0%	7	36.8%	3	15.8%	6	16	84.2%	0	0.0%	2	10.5%			1
	大宅	0	0.0%	0	0.0%	0	0.0%	0	0.0%	2	50.0%	2	50.0%	0	3	75.0%	1	25.0%	0	0.0%			0
	小野	0	0.0%	0	0.0%	0	0.0%	0	0.0%	2	22.2%	5	55.6%	2	7	77.8%	2	22.2%	0	0.0%			0
	陵ヶ岡	0	0.0%	0	0.0%	0	0.0%	1	6.7%	8	53.3%	3	20.0%	3	14	93.3%	1	6.7%	0	0.0%			0
安朱	1	3.0%	2	6.1%	5	15.2%	5	15.2%	11	33.3%	3	9.1%	6	27	81.8%	5	15.2%	1	3.0%			0	
下京区	修徳	0	0.0%	3	4.6%	7	10.8%	8	12.3%	22	33.8%	4	6.2%	21	33	50.8%	24	36.9%	5	7.7%			3
	尚徳	0	0.0%	4	11.1%	2	5.6%	6	16.7%	12	33.3%	2	5.6%	10	17	47.2%	12	33.3%	3	8.3%			4
	植柳	1	1.6%	6	9.4%	8	12.5%	9	14.1%	16	25.0%	1	1.6%	23	39	60.9%	21	32.8%	2	3.1%			2
	皆山	1	2.7%	4	10.8%	3	8.1%	6	16.2%	13	35.1%	1	2.7%	9	13	35.1%	22	59.5%	1	2.7%			1
	安寧	0	0.0%	1	2.9%	4	11.8%	8	23.5%	10	29.4%	2	5.9%	9	24	70.6%	9	26.5%	0	0.0%			1
	梅運	1	11.1%	0	0.0%	1	11.1%	2	22.2%	2	22.2%	1	11.1%	2	8	88.9%	1	11.1%	0	0.0%			0
	大内	0	0.0%	2	3.8%	1	1.9%	12	23.1%	17	32.7%	6	11.5%	14	40	76.9%	7	13.5%	2	3.8%			3
	七条	0	0.0%	0	0.0%	0	0.0%	2	28.6%	3	42.9%	1	14.3%	1	2	28.6%	4	57.1%	1	14.3%			0
	西大路	0	0.0%	0	0.0%	0	0.0%	0	0.0%	3	50.0%	0	0.0%	3	0	0.0%	6	100.0%	0	0.0%			0
	七条第三	1	6.3%	0	0.0%	1	6.3%	0	0.0%	11	68.8%	0	0.0%	3	7	43.8%	6	37.5%	3	18.8%			0
	光徳	0	0.0%	2	1.9%	2	1.9%	10	9.7%	57	55.3%	9	8.7%	23	77	74.8%	16	15.5%	7	6.8%			3
	淳風	1	1.6%	1	1.6%	10	15.9%	12	19.0%	17	27.0%	8	12.7%	14	44	69.8%	16	25.4%	3	4.8%			0
	醒泉	2	2.8%	3	4.2%	11	15.3%	7	9.7%	21	29.2%	7	9.7%	21	48	66.7%	19	26.4%	4	5.6%			1
	郁文	1	1.6%	1	1.6%	8	12.7%	13	20.6%	20	31.7%	4	6.3%	16	42	66.7%	17	27.0%	4	6.3%			0
	格致	0	0.0%	5	8.1%	6	9.7%	13	21.0%	20	32.3%	2	3.2%	16	32	51.6%	25	40.3%	4	6.5%			1
	成徳	1	2.6%	5	12.8%	4	10.3%	9	23.1%	12	30.8%	2	5.1%	6	18	46.2%	8	20.5%	13	33.3%			0
	豊園	0	0.0%	6	10.7%	7	12.5%	12	21.4%	13	23.2%	6	10.7%	12	36	64.3%	13	23.2%	7	12.5%			0
開智	1	1.9%	4	7.7%	5	9.6%	5	9.6%	16	30.8%	2	3.8%	19	28	53.8%	15	28.8%	8	15.4%			1	
永松	3	8.3%	2	5.6%	2	5.6%	2	5.6%	16	44.4%	3	8.3%	8	14	38.9%	14	38.9%	5	13.9%			3	
有隣	1	1.3%	6	7.9%	10	13.2%	10	13.2%	27	35.5%	0	0.0%	22	37	48.7%	26	34.2%	12	15.8%			1	
稚松	1	2.0%	2	3.9%	6	11.8%	6	11.8%	17	33.3%	4	7.8%	15	35	68.6%	11	21.6%	5	9.8%			0	
菊浜	1	1.9%	3	5.8%	9	17.3%	10	19.2%	12	23.1%	5	9.6%	12	37	71.2%	13	25.0%	1	1.9%			1	
南区	九条塔南	-	-	-	-	-	-	-	-	-	-	-	-	-	-	-	-	-	-	-	-	-	-
	山王	0	0.0%	1	33.3%	0	0.0%	1	33.3%	1	33.3%	0	0.0%	0	0	0.0%	3	100.0%	0	0.0%			0
	陶化	1	3.1%	4	12.5%	1	3.1%	4	12.5%	12	37.5%	2	6.3%	8	25	78.1%	6	18.8%	1	3.1%			0
	東和	0	0.0%	0	0.0%	1	3.6%	3	10.7%	14	50.0%	1	3.6%	9	20	71.4%	7	25.0%	0	0.0%			1
	上鳥羽	0	0.0%	2	11.8%	2	11.8%	1	5.9%	8	47.1%	0	0.0%	4	15	88.2%	1	5.9%	1	5.9%			0
	久世	0	0.0%	0	0.0%	1	16.7%	0	0.0%	2	33.3%	2	33.3%	1	5	83.3%	1	16.7%	0	0.0%			0
	祥栄	-	-	-	-	-	-	-	-	-	-	-	-	-	-	-	-	-	-	-	-	-	-
	吉祥院	0	0.0%	1	20.0%	0	0.0%	0	0.0%	4	80.0%	0	0.0%	0	3	60.0%	1	20.0%	1	20.0%			0
唐橋	0	0.0%	0	0.0%	0	0.0%	0	0.0%	6	75.0%	0	0.0%	2	2	25.0%	6	75.0%	0	0.0%			0	
右京区	太秦	0	0.0%	0	0.0%	0	0.0%	4	33.3%	5	41.7%	1	8.3%	2	5	41.7%	6	50.0%	1	8.3%			0
	嵯峨野	0	0.0%	0	0.0%	1	14.3%	2	28.6%	3	42.9%	0	0.0%	1	4	57.1%	2	28.6%	1	14.3%			0
	花園	0	0.0%	0	0.0%	0	0.0%	1	33.3%	1	33.3%	0	0.0%	1	2	66.7%	1	33.3%	0	0.0%			0
	山ノ内	0	0.0%	0	0.0%	0	0.0%	0	0.0%	1	50.0%	0	0.0%	1	1	50.0%	0	0.0%	0	0.0%			1
	西院第一	0	0.0%	0	0.0%	0	0.0%	1	100.0%	0	0.0%	0	0.0%	0	1	100.0%	0	0.0%	0	0.0%			0
	西京極	0	0.0%	3	37.5%	2	25.0%	1	12.5%	2	25.0%	0	0.0%	0	6	75.0%	2	25.0%	0	0.0%			0
	西京極西	0	0.0%	1	33.3%	0	0.0%	0	0.0%	1	33.3%	0	0.0%	1	2	66.7%	1	33.3%	0	0.0%			0
	嵐山	1	25.0%	1	25.0%	0	0.0%	0	0.0%	1	25.0%	0	0.0%	1	2	50.0%	1	25.0%	0	0.0%			1
	嵯峨	5	22.7%	3	13.6%	4	18.2%	2	9.1%	2	9.1%	2	9.1%	4	8	36.4%	10	45.5%	4	18.2%			0
	宇多野	0	0.0%	0	0.0%	1	33.3%	0	0.0%	1	33.3%	0	0.0%	1	1	33.3%	2	66.7%	0	0.0%			0
御室	0	0.0%	0	0.0%	1	20.0%	0	0.0%	0	0.0%	2	40.0%	2	2	40.0%	3	60.0%	0	0.0%			0	

<東山区・山科区・下京区・南区・右京区(4/5)>

全データ掲載ページ		報-P10, 報-P27										報-P11, 報-P21								
エリア区分		建物にある意匠・空間要素 ※複数回答										建物に対する認識								
行政区	学区	通り庭	坪庭	座敷	縁側	奥庭	床の間	町家	町家風建築物	普通の木造住宅	他・未回答									
東山区	修道	24	32.0%	22	29.3%	44	58.7%	27	36.0%	18	24.0%	37	49.3%	14	18.7%	14	18.7%	43	57.3%	4
	六原	24	20.2%	32	26.9%	55	46.2%	40	33.6%	31	26.1%	52	43.7%	27	22.7%	21	17.6%	64	53.8%	7
	清水	22	20.2%	39	35.8%	64	58.7%	48	44.0%	39	35.8%	61	56.0%	26	23.9%	26	23.9%	50	45.9%	7
	今熊野	12	17.1%	13	18.6%	24	34.3%	22	31.4%	23	32.9%	28	40.0%	11	15.7%	11	15.7%	47	67.1%	1
	月輪	13	16.7%	16	20.5%	40	51.3%	29	37.2%	26	33.3%	40	51.3%	14	17.9%	8	10.3%	54	69.2%	2
	一橋	20	21.3%	14	14.9%	42	44.7%	25	26.6%	27	28.7%	44	46.8%	14	14.9%	17	18.1%	61	64.9%	2
	貞教	33	40.2%	30	36.6%	54	65.9%	40	48.8%	28	34.1%	52	63.4%	32	39.0%	8	9.8%	39	47.6%	3
	新道	11	14.5%	27	35.5%	43	56.6%	29	38.2%	26	34.2%	44	57.9%	20	26.3%	18	23.7%	37	48.7%	1
	弥栄	19	18.6%	57	55.9%	70	68.6%	41	40.2%	27	26.5%	63	61.8%	52	51.0%	29	28.4%	16	15.7%	5
	有濟	13	23.2%	17	30.4%	33	58.9%	17	30.4%	16	28.6%	34	60.7%	21	37.5%	10	17.9%	24	42.9%	1
栗田	20	19.2%	28	26.9%	60	57.7%	41	39.4%	33	31.7%	58	55.8%	25	24.0%	19	18.3%	57	54.8%	3	
山科区	鏡山	0	0.0%	1	33.3%	3	100.0%	2	66.7%	1	33.3%	1	33.3%	0	0.0%	0	0.0%	3	100.0%	0
	西野	1	50.0%	0	0.0%	1	50.0%	1	50.0%	1	50.0%	1	50.0%	0	0.0%	0	0.0%	2	100.0%	0
	山階	0	0.0%	1	100.0%	1	100.0%	1	100.0%	0	0.0%	0	0.0%	0	0.0%	0	0.0%	1	100.0%	0
	音羽川	0	0.0%	0	0.0%	1	100.0%	1	100.0%	1	100.0%	1	100.0%	0	0.0%	0	0.0%	1	100.0%	0
	音羽	2	22.2%	2	22.2%	8	88.9%	7	77.8%	5	55.6%	7	77.8%	1	11.1%	1	11.1%	7	77.8%	0
	大塚	4	21.1%	4	21.1%	14	73.7%	12	63.2%	6	31.6%	14	73.7%	1	5.3%	3	15.8%	12	63.2%	3
	大宅	1	25.0%	0	0.0%	3	75.0%	3	75.0%	2	50.0%	3	75.0%	1	25.0%	1	25.0%	1	25.0%	1
	小野	2	22.2%	3	33.3%	7	77.8%	4	44.4%	5	55.6%	6	66.7%	0	0.0%	3	33.3%	5	55.6%	1
	陵ヶ岡	1	6.7%	3	20.0%	10	66.7%	9	60.0%	7	46.7%	10	66.7%	1	6.7%	5	33.3%	8	53.3%	1
安朱	8	24.2%	6	18.2%	23	69.7%	18	54.5%	16	48.5%	22	66.7%	6	18.2%	4	12.1%	23	69.7%	0	
下京区	修徳	15	23.1%	27	41.5%	40	61.5%	33	50.8%	19	29.2%	42	64.6%	19	29.2%	12	18.5%	32	49.2%	2
	尚徳	11	30.6%	13	36.1%	23	63.9%	17	47.2%	15	41.7%	25	69.4%	15	41.7%	6	16.7%	13	36.1%	2
	植柳	22	34.4%	24	37.5%	43	67.2%	28	43.8%	24	37.5%	41	64.1%	21	32.8%	12	18.8%	25	39.1%	6
	皆山	9	24.3%	18	48.6%	29	78.4%	15	40.5%	11	29.7%	27	73.0%	8	21.6%	9	24.3%	18	48.6%	2
	安寧	7	20.6%	11	32.4%	18	52.9%	15	44.1%	11	32.4%	15	44.1%	7	20.6%	8	23.5%	18	52.9%	1
	梅運	2	22.2%	3	33.3%	3	33.3%	2	22.2%	1	11.1%	3	33.3%	1	11.1%	4	44.4%	4	44.4%	0
	大内	13	25.0%	11	21.2%	21	40.4%	14	26.9%	14	26.9%	17	32.7%	12	23.1%	3	5.8%	36	69.2%	1
	七条	3	42.9%	1	14.3%	4	57.1%	2	28.6%	1	14.3%	6	85.7%	1	14.3%	0	0.0%	4	57.1%	2
	西大路	1	16.7%	1	16.7%	4	66.7%	3	50.0%	3	50.0%	4	66.7%	1	16.7%	1	16.7%	4	66.7%	0
	七条第三	3	18.8%	2	12.5%	9	56.3%	7	43.8%	6	37.5%	8	50.0%	5	31.3%	2	12.5%	8	50.0%	1
	光徳	34	33.0%	23	22.3%	47	45.6%	36	35.0%	32	31.1%	50	48.5%	27	26.2%	21	20.4%	53	51.5%	2
	淳風	27	42.9%	12	19.0%	34	54.0%	27	42.9%	18	28.6%	37	58.7%	17	27.0%	8	12.7%	36	57.1%	2
	醒泉	18	25.0%	18	25.0%	42	58.3%	31	43.1%	29	40.3%	38	52.8%	19	26.4%	13	18.1%	39	54.2%	1
	郁文	28	44.4%	23	36.5%	41	65.1%	33	52.4%	25	39.7%	38	60.3%	26	41.3%	11	17.5%	26	41.3%	0
	格致	19	30.6%	22	35.5%	43	69.4%	28	45.2%	32	51.6%	42	67.7%	24	38.7%	14	22.6%	21	33.9%	3
	成徳	15	38.5%	20	51.3%	25	64.1%	22	56.4%	21	53.8%	27	69.2%	16	41.0%	7	17.9%	15	38.5%	1
豊園	11	19.6%	17	30.4%	32	57.1%	24	42.9%	20	35.7%	33	58.9%	22	39.3%	10	17.9%	24	42.9%	0	
開智	12	23.1%	22	42.3%	31	59.6%	22	42.3%	22	42.3%	31	59.6%	17	32.7%	11	21.2%	23	44.2%	1	
永松	8	22.2%	8	22.2%	17	47.2%	9	25.0%	8	22.2%	21	58.3%	10	27.8%	6	16.7%	19	52.8%	1	
有隣	28	36.8%	34	44.7%	51	67.1%	40	52.6%	26	34.2%	54	71.1%	25	32.9%	23	30.3%	26	34.2%	2	
稚松	14	27.5%	13	25.5%	22	43.1%	19	37.3%	17	33.3%	26	51.0%	11	21.6%	15	29.4%	21	41.2%	4	
菊浜	13	25.0%	16	30.8%	24	46.2%	19	36.5%	14	26.9%	25	48.1%	14	26.9%	9	17.3%	27	51.9%	2	
南区	九条塔南	-	-	-	-	-	-	-	-	-	-	-	-	-	-	-	-	-	-	-
	山王	1	33.3%	1	33.3%	2	66.7%	3	100.0%	2	66.7%	3	100.0%	2	66.7%	0	0.0%	1	33.3%	0
	陶化	8	25.0%	5	15.6%	18	56.3%	15	46.9%	12	37.5%	17	53.1%	6	18.8%	1	3.1%	24	75.0%	1
	東和	13	46.4%	11	39.3%	20	71.4%	10	35.7%	11	39.3%	13	46.4%	5	17.9%	6	21.4%	15	53.6%	2
	上鳥羽	6	35.3%	7	41.2%	14	82.4%	10	58.8%	5	29.4%	13	76.5%	1	5.9%	4	23.5%	12	70.6%	0
	久世	1	16.7%	2	33.3%	3	50.0%	3	50.0%	0	0.0%	3	50.0%	1	16.7%	0	0.0%	3	50.0%	2
	祥栄	-	-	-	-	-	-	-	-	-	-	-	-	-	-	-	-	-	-	-
	吉祥院	1	20.0%	1	20.0%	3	60.0%	2	40.0%	1	20.0%	3	60.0%	0	0.0%	1	20.0%	4	80.0%	0
唐橋	1	12.5%	0	0.0%	2	25.0%	0	0.0%	1	12.5%	2	25.0%	1	12.5%	0	0.0%	7	87.5%	0	
右京区	太秦	5	41.7%	4	33.3%	7	58.3%	5	41.7%	7	58.3%	10	83.3%	4	33.3%	2	16.7%	6	50.0%	0
	嵯峨野	2	28.6%	1	14.3%	2	28.6%	2	28.6%	2	28.6%	1	14.3%	1	14.3%	1	14.3%	5	71.4%	0
	花園	0	0.0%	0	0.0%	1	33.3%	1	33.3%	1	33.3%	1	33.3%	0	0.0%	0	0.0%	3	100.0%	0
	山ノ内	0	0.0%	0	0.0%	0	0.0%	0	0.0%	0	0.0%	0	0.0%	1	50.0%	0	0.0%	0	0.0%	1
	西院第一	1	100.0%	0	0.0%	1	100.0%	1	100.0%	1	100.0%	1	100.0%	0	0.0%	0	0.0%	1	100.0%	0
	西京極	4	50.0%	3	37.5%	6	75.0%	6	75.0%	7	87.5%	7	87.5%	2	25.0%	1	12.5%	3	37.5%	2
	西京極西	2	66.7%	0	0.0%	3	100.0%	3	100.0%	3	100.0%	3	100.0%	1	33.3%	1	33.3%	1	33.3%	0
	嵐山	3	75.0%	2	50.0%	4	100.0%	3	75.0%	2	50.0%	4	100.0%	1	25.0%	2	50.0%	1	25.0%	0
	嵯峨	10	45.5%	4	18.2%	15	68.2%	10	45.5%	9	40.9%	15	68.2%	6	27.3%	10	45.5%	6	27.3%	0
	宇多野	2	66.7%	1	33.3%	2	66.7%	2	66.7%	0	0.0%	2	66.7%	1	33.3%	0	0.0%	2	66.7%	0
	御室	2	40.0%	1	20.0%	3	60.0%	3	60.0%	2	40.0%	3	60.0%	2	40.0%	1	20.0%	2	40.0%	0

<東山区・山科区・下京区・南区・右京区(5/5)>

全データ掲載ページ		報-P13, 報-P25										報-P16, 報-P28								
エリア区分		建物の保全意向 ※母数:建物を「自分が所有」又は「家族が所有」										公的支援の認知度								
行政区	学区	できる限り残したい		解体して土地活用		売却		現在のところ考えなし		その他	未回答	ほとんど知っていた		半分くらい知っていた		1〜2つ知っていた		全く知らなかった	未回答	
東山区	修道	11	21.6%	5	9.8%	4	7.8%	16	31.4%	0	15	2	2.7%	4	5.3%	19	25.3%	40	53.3%	10
	六原	22	26.5%	6	7.2%	6	7.2%	23	27.7%	0	26	5	4.2%	11	9.2%	26	21.8%	63	52.9%	14
	清水	30	39.0%	3	3.9%	6	7.8%	15	19.5%	0	23	4	3.7%	10	9.2%	29	26.6%	49	45.0%	17
	今熊野	10	20.4%	3	6.1%	3	6.1%	15	30.6%	0	18	0	0.0%	4	5.7%	17	24.3%	39	55.7%	10
	月輪	16	32.0%	2	4.0%	9	18.0%	11	22.0%	0	12	4	5.1%	4	5.1%	9	11.5%	51	65.4%	10
	一橋	15	20.8%	4	5.6%	6	8.3%	21	29.2%	3	23	4	4.3%	7	7.4%	17	18.1%	52	55.3%	14
	貞教	18	36.7%	4	8.2%	3	6.1%	12	24.5%	0	12	5	6.1%	3	3.7%	22	26.8%	42	51.2%	10
	新道	24	38.7%	4	6.5%	3	4.8%	20	32.3%	0	11	1	1.3%	7	9.2%	25	32.9%	33	43.4%	10
	弥栄	38	59.4%	1	1.6%	3	4.7%	8	12.5%	0	14	1	1.0%	11	10.8%	31	30.4%	52	51.0%	7
	有濟	12	33.3%	3	8.3%	2	5.6%	11	30.6%	0	8	4	7.1%	2	3.6%	11	19.6%	33	58.9%	6
栗田	31	38.3%	7	8.6%	6	7.4%	22	27.2%	0	15	2	1.9%	7	6.7%	31	29.8%	52	50.0%	12	
山科区	鏡山	1	50.0%	0	0.0%	0	0.0%	1	50.0%	0	0	0	0.0%	0	0.0%	0	0.0%	3	100.0%	0
	西野	0	0.0%	1	50.0%	0	0.0%	1	50.0%	0	0	0	0.0%	0	0.0%	1	50.0%	1	50.0%	0
	山階	-	-	-	-	-	-	-	-	-	-	1	100.0%	0	0.0%	0	0.0%	0	0.0%	0
	音羽川	0	0.0%	0	0.0%	0	0.0%	1	100.0%	0	0	0	0.0%	0	0.0%	0	0.0%	1	100.0%	0
	音羽	3	37.5%	1	12.5%	0	0.0%	3	37.5%	0	1	2	22.2%	0	0.0%	2	22.2%	4	44.4%	1
	大塚	8	44.4%	0	0.0%	0	0.0%	2	11.1%	0	8	0	0.0%	3	15.8%	3	15.8%	9	47.4%	4
	大宅	2	50.0%	0	0.0%	1	25.0%	0	0.0%	0	1	0	0.0%	0	0.0%	1	25.0%	2	50.0%	1
	小野	2	22.2%	1	11.1%	0	0.0%	2	22.2%	2	2	0	0.0%	1	11.1%	2	22.2%	5	55.6%	1
	陵ヶ岡	6	42.9%	1	7.1%	0	0.0%	4	28.6%	0	3	1	6.7%	4	26.7%	3	20.0%	6	40.0%	1
	安朱	11	44.0%	2	8.0%	1	4.0%	3	12.0%	0	8	0	0.0%	4	12.1%	5	15.2%	21	63.6%	3
下京区	修徳	18	36.7%	3	6.1%	1	2.0%	14	28.6%	1	12	1	1.5%	9	13.8%	14	21.5%	34	52.3%	7
	尚徳	14	53.8%	4	15.4%	0	0.0%	3	11.5%	2	3	0	0.0%	4	11.1%	13	36.1%	12	33.3%	7
	植柳	19	38.8%	2	4.1%	2	4.1%	18	36.7%	1	7	2	3.1%	3	4.7%	17	26.6%	35	54.7%	7
	皆山	8	29.6%	1	3.7%	0	0.0%	13	48.1%	0	5	1	2.7%	1	2.7%	13	35.1%	15	40.5%	7
	安寧	10	52.6%	0	0.0%	0	0.0%	1	5.3%	1	7	1	2.9%	2	5.9%	6	17.6%	18	52.9%	7
	梅運	2	33.3%	1	16.7%	0	0.0%	0	0.0%	1	2	0	0.0%	0	0.0%	0	0.0%	6	66.7%	3
	大内	5	15.6%	3	9.4%	3	9.4%	12	37.5%	0	9	1	1.9%	2	3.8%	11	21.2%	31	59.6%	7
	七条	2	33.3%	1	16.7%	1	16.7%	1	16.7%	0	1	0	0.0%	0	0.0%	1	14.3%	6	85.7%	0
	西大路	2	40.0%	1	20.0%	0	0.0%	1	20.0%	0	1	0	0.0%	0	0.0%	2	33.3%	3	50.0%	1
	七条第三	4	44.4%	0	0.0%	1	11.1%	3	33.3%	0	1	0	0.0%	2	12.5%	4	25.0%	9	56.3%	1
	光徳	17	24.6%	3	4.3%	4	5.8%	26	37.7%	0	19	2	1.9%	4	3.9%	18	17.5%	70	68.0%	9
	淳風	17	42.5%	2	5.0%	1	2.5%	10	25.0%	2	8	2	3.2%	2	3.2%	18	28.6%	33	52.4%	8
	醒泉	16	32.0%	5	10.0%	2	4.0%	20	40.0%	0	7	1	1.4%	5	6.9%	22	30.6%	37	51.4%	7
	郁文	18	45.0%	3	7.5%	2	5.0%	11	27.5%	1	5	4	6.3%	6	9.5%	14	22.2%	33	52.4%	6
	格致	21	48.8%	1	2.3%	1	2.3%	10	23.3%	1	9	2	3.2%	6	9.7%	18	29.0%	27	43.5%	9
成徳	15	50.0%	1	3.3%	0	0.0%	7	23.3%	0	7	2	5.1%	4	10.3%	10	25.6%	22	56.4%	1	
豊園	18	40.9%	1	2.3%	4	9.1%	13	29.5%	0	8	0	0.0%	5	8.9%	13	23.2%	32	57.1%	6	
開智	18	43.9%	2	4.9%	4	9.8%	9	22.0%	2	6	2	3.8%	7	13.5%	16	30.8%	20	38.5%	7	
永松	11	45.8%	0	0.0%	1	4.2%	6	25.0%	1	5	0	0.0%	4	11.1%	9	25.0%	19	52.8%	4	
有隣	27	41.5%	4	6.2%	6	9.2%	20	30.8%	0	8	1	1.3%	11	14.5%	23	30.3%	37	48.7%	4	
稚松	14	41.2%	2	5.9%	3	8.8%	10	29.4%	0	5	3	5.9%	4	7.8%	10	19.6%	29	56.9%	5	
菊浜	7	16.3%	6	14.0%	3	7.0%	15	34.9%	0	12	2	3.8%	4	7.7%	7	13.5%	33	63.5%	6	
南区	九条塔南	-	-	-	-	-	-	-	-	-	-	-	-	-	-	-	-	-	-	-
	山王	1	50.0%	0	0.0%	1	50.0%	0	0.0%	0	0	0	0.0%	0	0.0%	1	33.3%	1	33.3%	1
	陶化	5	23.8%	2	9.5%	1	4.8%	7	33.3%	0	6	0	0.0%	1	3.1%	5	15.6%	20	62.5%	6
	東和	2	11.1%	0	0.0%	1	5.6%	9	50.0%	1	5	0	0.0%	2	7.1%	5	17.9%	18	64.3%	3
	上鳥羽	6	40.0%	3	20.0%	0	0.0%	2	13.3%	0	4	1	5.9%	0	0.0%	4	23.5%	12	70.6%	0
	久世	0	0.0%	0	0.0%	0	0.0%	3	50.0%	0	3	0	0.0%	0	0.0%	2	33.3%	3	50.0%	1
	祥栄	-	-	-	-	-	-	-	-	-	-	-	-	-	-	-	-	-	-	-
	吉祥院	1	25.0%	1	25.0%	0	0.0%	0	0.0%	0	2	0	0.0%	0	0.0%	0	0.0%	4	80.0%	1
唐橋	0	0.0%	0	0.0%	1	16.7%	3	50.0%	0	2	0	0.0%	0	0.0%	0	0.0%	5	62.5%	3	
右京区	太秦	2	28.6%	0	0.0%	1	14.3%	4	57.1%	0	0	0	0.0%	0	0.0%	2	16.7%	9	75.0%	1
	嵯峨野	0	0.0%	1	33.3%	0	0.0%	1	33.3%	0	1	0	0.0%	0	0.0%	0	0.0%	4	57.1%	3
	花園	0	0.0%	0	0.0%	0	0.0%	1	50.0%	0	1	2	66.7%	0	0.0%	0	0.0%	1	33.3%	0
	山ノ内	0	0.0%	0	0.0%	0	0.0%	1	100.0%	0	0	0	0.0%	0	0.0%	0	0.0%	1	50.0%	1
	西院第一	0	0.0%	1	100.0%	0	0.0%	0	0.0%	0	0	0	0.0%	1	100.0%	0	0.0%	0	0.0%	0
	西京極	3	42.9%	0	0.0%	0	0.0%	3	42.9%	0	1	0	0.0%	0	0.0%	3	37.5%	5	62.5%	0
	西京極西	2	66.7%	1	33.3%	0	0.0%	0	0.0%	0	0	0	0.0%	0	0.0%	1	33.3%	2	66.7%	0
	嵐山	3	75.0%	0	0.0%	0	0.0%	0	0.0%	1	0	0	0.0%	0	0.0%	1	25.0%	3	75.0%	0
	嵯峨	8	44.4%	1	5.6%	0	0.0%	4	22.2%	0	5	1	4.5%	1	4.5%	11	50.0%	7	31.8%	2
	宇多野	2	66.7%	0	0.0%	0	0.0%	1	33.3%	0	0	0	0.0%	0	0.0%	0	0.0%	3	100.0%	0
御室	4	80.0%	1	20.0%	0	0.0%	0	0.0%	0	0	0	0.0%	0	0.0%	3	60.0%	2	40.0%	0	



<西京区・伏見区(1/5)>

全データ掲載ページ		報-P1	報-P1	報-P7															
エリア区分		配布数	回答数	回収率	回答者の世帯構成														
行政区	学区				高齢単身	高齢夫婦	高齢親子	親子	3世代	65歳未満単身	65歳未満夫婦	他・未回答							
西京区	桂東	25	10	40.0%	2	20.0%	1	10.0%	1	10.0%	2	20.0%	2	20.0%	0	0.0%	1	10.0%	1
	川岡	26	8	30.8%	1	12.5%	1	12.5%	0	0.0%	3	37.5%	2	25.0%	0	0.0%	0	0.0%	1
	椋原	42	9	21.4%	0	0.0%	1	11.1%	1	11.1%	1	11.1%	4	44.4%	0	0.0%	1	11.1%	1
	大枝	13	7	53.8%	1	14.3%	1	14.3%	2	28.6%	1	14.3%	0	0.0%	0	0.0%	1	14.3%	1
伏見区	竹田	142	16	11.3%	3	18.8%	2	12.5%	3	18.8%	0	0.0%	4	25.0%	1	6.3%	1	6.3%	2
	住吉	402	61	15.2%	6	9.8%	17	27.9%	12	19.7%	10	16.4%	4	6.6%	4	6.6%	1	1.6%	7
	板橋	642	122	19.0%	10	8.2%	34	27.9%	19	15.6%	26	21.3%	9	7.4%	5	4.1%	9	7.4%	10
	下鳥羽	28	4	14.3%	0	0.0%	0	0.0%	1	25.0%	0	0.0%	2	50.0%	0	0.0%	1	25.0%	0
	淀	125	25	20.0%	3	12.0%	6	24.0%	5	20.0%	0	0.0%	2	8.0%	3	12.0%	2	8.0%	4
	納所	78	13	16.7%	0	0.0%	3	23.1%	4	30.8%	1	7.7%	1	7.7%	0	0.0%	2	15.4%	2
	横大路	67	18	26.9%	0	0.0%	6	33.3%	2	11.1%	3	16.7%	3	16.7%	0	0.0%	1	5.6%	3
	南浜	534	111	20.8%	15	13.5%	24	21.6%	11	9.9%	31	27.9%	6	5.4%	5	4.5%	3	2.7%	16
	向島	166	16	9.6%	1	6.3%	3	18.8%	3	18.8%	4	25.0%	1	6.3%	1	6.3%	1	6.3%	2
	向島南	59	10	16.9%	3	30.0%	2	20.0%	1	10.0%	0	0.0%	2	20.0%	0	0.0%	1	10.0%	1
	桃山	310	66	21.3%	13	19.7%	15	22.7%	12	18.2%	4	6.1%	5	7.6%	6	9.1%	5	7.6%	6
	桃山東	26	7	26.9%	1	14.3%	1	14.3%	0	0.0%	2	28.6%	2	28.6%	0	0.0%	0	0.0%	1
	稲荷	315	59	18.7%	9	15.3%	11	18.6%	6	10.2%	17	28.8%	2	3.4%	2	3.4%	2	3.4%	10
	砂川	581	108	18.6%	16	14.8%	25	23.1%	20	18.5%	21	19.4%	6	5.6%	6	5.6%	5	4.6%	9
	深草	533	73	13.7%	10	13.7%	21	28.8%	11	15.1%	11	15.1%	7	9.6%	5	6.8%	3	4.1%	5
	藤ノ森	582	76	13.1%	12	15.8%	22	28.9%	8	10.5%	13	17.1%	4	5.3%	6	7.9%	4	5.3%	7
	北醍醐	21	1	4.8%	0	0.0%	0	0.0%	1	100.0%	0	0.0%	0	0.0%	0	0.0%	0	0.0%	0
	醍醐西	11	1	9.1%	0	0.0%	0	0.0%	1	100.0%	0	0.0%	0	0.0%	0	0.0%	0	0.0%	0
醍醐	30	11	36.7%	0	0.0%	2	18.2%	5	45.5%	0	0.0%	3	27.3%	0	0.0%	0	0.0%	1	
春日野	20	7	35.0%	0	0.0%	1	14.3%	0	0.0%	3	42.9%	0	0.0%	0	0.0%	0	0.0%	3	
不明		4		0	0.0%	1	25.0%	0	0.0%	1	25.0%	0	0.0%	1	25.0%	0	0.0%	1	
		38,491	7,137	18.5%	1,020		1,525		1,086		1,196		439		452		496		923

<西京区・伏見区(2/5)>

全データ掲載ページ		報-P8							報-P8, 報-P20										
行政区	学区	土地・建物の所有状況							敷地規模										
		持地・持家		借地・持家		借地・借家		他・未回答	15坪未満	15~25坪未満		25~45坪未満		45~70坪未満		70坪以上		他・未回答	
西京区	桂東	8	80.0%	0	0.0%	1	10.0%	1	0	0.0%	2	20.0%	1	10.0%	2	20.0%	5	50.0%	0
	川岡	7	87.5%	0	0.0%	1	12.5%	0	0	0.0%	1	12.5%	2	25.0%	0	0.0%	5	62.5%	0
	檜原	9	100.0%	0	0.0%	0	0.0%	0	0	0.0%	0	0.0%	1	11.1%	4	44.4%	4	44.4%	0
	大枝	7	100.0%	0	0.0%	0	0.0%	0	0	0.0%	0	0.0%	1	14.3%	3	42.9%	2	28.6%	1
伏見区	竹田	11	68.8%	0	0.0%	4	25.0%	1	4	25.0%	2	12.5%	2	12.5%	2	12.5%	4	25.0%	2
	住吉	41	67.2%	0	0.0%	19	31.1%	1	8	13.1%	22	36.1%	8	13.1%	7	11.5%	14	23.0%	2
	板橋	83	68.0%	0	0.0%	30	24.6%	9	17	13.9%	28	23.0%	25	20.5%	17	13.9%	31	25.4%	4
	下鳥羽	4	100.0%	0	0.0%	0	0.0%	0	0	0.0%	0	0.0%	2	50.0%	0	0.0%	1	25.0%	1
	淀	22	88.0%	0	0.0%	1	4.0%	2	2	8.0%	1	4.0%	7	28.0%	7	28.0%	7	28.0%	1
	納所	11	84.6%	0	0.0%	2	15.4%	0	0	0.0%	2	15.4%	8	61.5%	2	15.4%	1	7.7%	0
	横大路	18	100.0%	0	0.0%	0	0.0%	0	0	0.0%	0	0.0%	3	16.7%	4	22.2%	10	55.6%	1
	南浜	71	64.0%	1	0.9%	29	26.1%	10	6	5.4%	34	30.6%	18	16.2%	21	18.9%	24	21.6%	8
	向島	10	62.5%	0	0.0%	4	25.0%	2	1	6.3%	4	25.0%	2	12.5%	4	25.0%	3	18.8%	2
	向島南	9	90.0%	0	0.0%	0	0.0%	1	1	10.0%	1	10.0%	5	50.0%	1	10.0%	2	20.0%	0
	桃山	46	69.7%	2	3.0%	16	24.2%	2	6	9.1%	13	19.7%	17	25.8%	6	9.1%	24	36.4%	0
	桃山東	6	85.7%	0	0.0%	1	14.3%	0	0	0.0%	1	14.3%	1	14.3%	1	14.3%	4	57.1%	0
	稲荷	41	69.5%	3	5.1%	11	18.6%	4	4	6.8%	13	22.0%	15	25.4%	14	23.7%	9	15.3%	4
	砂川	63	58.3%	12	11.1%	30	27.8%	3	15	13.9%	40	37.0%	27	25.0%	10	9.3%	9	8.3%	7
	深草	49	67.1%	9	12.3%	14	19.2%	1	5	6.8%	11	15.1%	30	41.1%	9	12.3%	16	21.9%	2
	藤ノ森	52	68.4%	3	3.9%	16	21.1%	5	7	9.2%	18	23.7%	21	27.6%	11	14.5%	16	21.1%	3
	北醍醐	1	100.0%	0	0.0%	0	0.0%	0	0	0.0%	0	0.0%	0	0.0%	0	0.0%	1	100.0%	0
	醍醐西	1	100.0%	0	0.0%	0	0.0%	0	0	0.0%	0	0.0%	0	0.0%	1	100.0%	0	0.0%	0
	醍醐	11	100.0%	0	0.0%	0	0.0%	0	0	0.0%	0	0.0%	0	0.0%	6	54.5%	5	45.5%	0
	春日野	4	57.1%	0	0.0%	2	28.6%	1	0	0.0%	1	14.3%	1	14.3%	2	28.6%	2	28.6%	1
不明	2	50.0%	1	25.0%	1	25.0%	0	0	0.0%	0	0.0%	1	25.0%	1	25.0%	2	50.0%	0	
		4,847		252		1,646		392	1,064		2,081		1,800		972		999		221

<西京区・伏見区(3/5)>

全データ掲載ページ 報-P9, 報-P21														報-P9, 報-P20							
行政区	学区	建物の建築時期												建物の利用状況							
		江戸時代		明治前期		明治後期		大正時代		昭和終戦前		終戦後		他・未回答		住宅専用	住宅・事業併用	事業専用	他・未回答		
西京区	桂東	1	10.0%	1	10.0%	1	10.0%	0	0.0%	3	30.0%	2	20.0%	2	6	60.0%	3	30.0%	1	10.0%	0
	川岡	2	25.0%	0	0.0%	1	12.5%	0	0.0%	1	12.5%	2	25.0%	2	6	75.0%	2	25.0%	0	0.0%	0
	椋原	0	0.0%	1	11.1%	1	11.1%	3	33.3%	3	33.3%	0	0.0%	1	6	66.7%	3	33.3%	0	0.0%	0
	大枝	0	0.0%	0	0.0%	1	14.3%	0	0.0%	3	42.9%	2	28.6%	1	6	85.7%	0	0.0%	0	0.0%	1
伏見区	竹田	2	12.5%	0	0.0%	0	0.0%	1	6.3%	8	50.0%	1	6.3%	4	14	87.5%	1	6.3%	0	0.0%	1
	住吉	1	1.6%	5	8.2%	3	4.9%	13	21.3%	26	42.6%	1	1.6%	12	46	75.4%	12	19.7%	2	3.3%	1
	板橋	5	4.1%	11	9.0%	9	7.4%	18	14.8%	40	32.8%	5	4.1%	34	91	74.6%	25	20.5%	3	2.5%	3
	下鳥羽	0	0.0%	0	0.0%	0	0.0%	0	0.0%	2	50.0%	2	50.0%	0	4	100.0%	0	0.0%	0	0.0%	0
	淀	0	0.0%	2	8.0%	1	4.0%	5	20.0%	11	44.0%	3	12.0%	3	18	72.0%	6	24.0%	0	0.0%	1
	納所	0	0.0%	1	7.7%	2	15.4%	4	30.8%	2	15.4%	3	23.1%	1	11	84.6%	1	7.7%	0	0.0%	1
	横大路	0	0.0%	0	0.0%	2	11.1%	1	5.6%	7	38.9%	5	27.8%	3	14	77.8%	3	16.7%	0	0.0%	1
	南浜	8	7.2%	9	8.1%	10	9.0%	17	15.3%	34	30.6%	6	5.4%	27	73	65.8%	22	19.8%	15	13.5%	1
	向島	0	0.0%	0	0.0%	1	6.3%	1	6.3%	4	25.0%	5	31.3%	5	11	68.8%	2	12.5%	2	12.5%	1
	向島南	1	10.0%	2	20.0%	0	0.0%	3	30.0%	2	20.0%	1	10.0%	1	8	80.0%	2	20.0%	0	0.0%	0
	桃山	1	1.5%	0	0.0%	4	6.1%	8	12.1%	33	50.0%	10	15.2%	10	54	81.8%	8	12.1%	3	4.5%	1
	桃山東	0	0.0%	0	0.0%	2	28.6%	2	28.6%	0	0.0%	2	28.6%	1	7	100.0%	0	0.0%	0	0.0%	0
	稲荷	0	0.0%	2	3.4%	3	5.1%	9	15.3%	27	45.8%	6	10.2%	12	43	72.9%	11	18.6%	2	3.4%	3
	砂川	0	0.0%	2	1.9%	3	2.8%	10	9.3%	56	51.9%	17	15.7%	20	82	75.9%	17	15.7%	5	4.6%	4
	深草	3	4.1%	3	4.1%	8	11.0%	14	19.2%	24	32.9%	6	8.2%	15	61	83.6%	11	15.1%	0	0.0%	1
	藤ノ森	0	0.0%	3	3.9%	4	5.3%	11	14.5%	36	47.4%	5	6.6%	17	66	86.8%	7	9.2%	1	1.3%	2
	北醍醐	0	0.0%	0	0.0%	1	100.0%	0	0.0%	0	0.0%	0	0.0%	0	1	100.0%	0	0.0%	0	0.0%	0
醍醐西	0	0.0%	1	100.0%	0	0.0%	0	0.0%	0	0.0%	0	0.0%	0	1	100.0%	0	0.0%	0	0.0%	0	
醍醐	1	9.1%	0	0.0%	1	9.1%	1	9.1%	5	45.5%	3	27.3%	0	11	100.0%	0	0.0%	0	0.0%	0	
春日野	0	0.0%	0	0.0%	0	0.0%	0	0.0%	1	14.3%	4	57.1%	2	3	42.9%	1	14.3%	2	28.6%	1	
不明	0	0.0%	0	0.0%	1	25.0%	1	25.0%	1	25.0%	0	0.0%	1	2	50.0%	1	25.0%	0	0.0%	1	
		148		386		618		1,106		2,506		595		1,778	4,583		1,856		524		174

<西京区・伏見区(4/5)>

全データ掲載ページ		報-P10, 報-P27										報-P11, 報-P21								
行政区	学区	建物にある意匠・空間要素 ※複数回答										建物に対する認識								
		通り庭		坪庭		座敷		縁側		奥庭		床の間		町家		町家風建築物		普通の木造住宅	他・未回答	
西京区	桂東	4	40.0%	5	50.0%	7	70.0%	5	50.0%	5	50.0%	8	80.0%	2	20.0%	3	30.0%	4	40.0%	1
	川岡	1	12.5%	0	0.0%	6	75.0%	6	75.0%	3	37.5%	7	87.5%	0	0.0%	2	25.0%	5	62.5%	1
	樫原	4	44.4%	1	11.1%	9	100.0%	8	88.9%	7	77.8%	9	100.0%	3	33.3%	2	22.2%	3	33.3%	1
	大枝	3	42.9%	2	28.6%	5	71.4%	5	71.4%	3	42.9%	6	85.7%	1	14.3%	2	28.6%	4	57.1%	0
伏見区	竹田	6	37.5%	2	12.5%	9	56.3%	9	56.3%	3	18.8%	9	56.3%	2	12.5%	4	25.0%	8	50.0%	2
	住吉	19	31.1%	15	24.6%	31	50.8%	29	47.5%	21	34.4%	38	62.3%	8	13.1%	11	18.0%	36	59.0%	6
	板橋	47	38.5%	50	41.0%	80	65.6%	63	51.6%	58	47.5%	74	60.7%	37	30.3%	21	17.2%	56	45.9%	8
	下鳥羽	0	0.0%	2	50.0%	4	100.0%	3	75.0%	3	75.0%	4	100.0%	0	0.0%	0	0.0%	4	100.0%	0
	淀	8	32.0%	4	16.0%	15	60.0%	16	64.0%	8	32.0%	16	64.0%	6	24.0%	7	28.0%	9	36.0%	3
	納所	6	46.2%	2	15.4%	8	61.5%	8	61.5%	5	38.5%	8	61.5%	1	7.7%	2	15.4%	9	69.2%	1
	横大路	3	16.7%	7	38.9%	15	83.3%	13	72.2%	7	38.9%	15	83.3%	4	22.2%	4	22.2%	9	50.0%	1
	南浜	36	32.4%	37	33.3%	67	60.4%	58	52.3%	51	45.9%	70	63.1%	36	32.4%	13	11.7%	55	49.5%	7
	向島	2	12.5%	6	37.5%	9	56.3%	8	50.0%	2	12.5%	9	56.3%	1	6.3%	1	6.3%	12	75.0%	2
	向島南	7	70.0%	7	70.0%	10	100.0%	8	80.0%	6	60.0%	10	100.0%	5	50.0%	0	0.0%	5	50.0%	0
	桃山	7	10.6%	13	19.7%	39	59.1%	37	56.1%	25	37.9%	44	66.7%	6	9.1%	8	12.1%	47	71.2%	5
	桃山東	4	57.1%	4	57.1%	6	85.7%	5	71.4%	3	42.9%	6	85.7%	1	14.3%	2	28.6%	3	42.9%	1
	稲荷	15	25.4%	12	20.3%	39	66.1%	28	47.5%	27	45.8%	37	62.7%	5	8.5%	13	22.0%	35	59.3%	6
	砂川	20	18.5%	25	23.1%	67	62.0%	40	37.0%	40	37.0%	62	57.4%	13	12.0%	12	11.1%	80	74.1%	3
	深草	16	21.9%	22	30.1%	44	60.3%	41	56.2%	29	39.7%	51	69.9%	12	16.4%	10	13.7%	44	60.3%	7
	藤ノ森	15	19.7%	17	22.4%	49	64.5%	39	51.3%	30	39.5%	52	68.4%	10	13.2%	12	15.8%	50	65.8%	4
	北醍醐	0	0.0%	0	0.0%	1	100.0%	1	100.0%	1	100.0%	1	100.0%	0	0.0%	0	0.0%	1	100.0%	0
醍醐西	0	0.0%	0	0.0%	0	0.0%	0	0.0%	0	0.0%	0	0.0%	0	0.0%	0	0.0%	1	100.0%	0	
醍醐	3	27.3%	4	36.4%	10	90.9%	9	81.8%	1	9.1%	10	90.9%	1	9.1%	3	27.3%	6	54.5%	1	
春日野	1	14.3%	1	14.3%	3	42.9%	3	42.9%	2	28.6%	3	42.9%	0	0.0%	2	28.6%	4	57.1%	1	
不明	2	50.0%	0	0.0%	2	50.0%	2	50.0%	2	50.0%	2	50.0%	2	50.0%	0	0.0%	1	25.0%	1	
		2,038		2,097		4,181		3,152		2,814		4,164		1,956		1,312		3,545		324

< 西京区・伏見区 (5/5) >

全データ掲載ページ		報-P13, 報-P25								報-P16, 報-P28											
行政区	学区	建物の保全意向 ※母数: 建物を「自分が所有」又は「家族が所有」								公的支援の認知度											
		できる限り残したい		解体して土地活用		売却		現在のところ考えなし		その他		未回答		ほとんど知っていた	半分くらい知っていた	1~2つ知っていた	全く知らなかった	未回答			
西京区	桂東	4	44.4%	0	0.0%	1	11.1%	2	22.2%	0	0	2	1	10.0%	1	10.0%	0	0.0%	7	70.0%	1
	川岡	4	57.1%	1	14.3%	0	0.0%	0	0.0%	0	0	2	0	0.0%	0	0.0%	2	25.0%	4	50.0%	2
	樫原	8	88.9%	0	0.0%	0	0.0%	1	11.1%	0	0	0	0	0.0%	3	33.3%	3	33.3%	3	33.3%	0
	大枝	2	28.6%	0	0.0%	1	14.3%	2	28.6%	0	0	2	0	0.0%	0	0.0%	3	42.9%	4	57.1%	0
伏見区	竹田	3	27.3%	1	9.1%	0	0.0%	2	18.2%	0	5	0	0	0.0%	2	12.5%	1	6.3%	13	81.3%	0
	住吉	11	26.8%	3	7.3%	3	7.3%	13	31.7%	0	11	1	1.6%	2	3.3%	15	24.6%	35	57.4%	8	
	板橋	32	38.1%	9	10.7%	6	7.1%	25	29.8%	0	12	3	2.5%	4	3.3%	37	30.3%	66	54.1%	12	
	下鳥羽	2	50.0%	1	25.0%	0	0.0%	1	25.0%	0	0	0	0.0%	0	0.0%	1	25.0%	3	75.0%	0	
	淀	6	27.3%	2	9.1%	0	0.0%	10	45.5%	0	4	0	0.0%	0	0.0%	3	12.0%	16	64.0%	6	
	納所	1	9.1%	1	9.1%	1	9.1%	4	36.4%	1	3	0	0.0%	1	7.7%	2	15.4%	8	61.5%	2	
	横大路	7	38.9%	2	11.1%	0	0.0%	2	11.1%	0	7	1	5.6%	1	5.6%	6	33.3%	8	44.4%	2	
	南浜	26	36.1%	5	6.9%	3	4.2%	22	30.6%	4	12	1	0.9%	5	4.5%	37	33.3%	58	52.3%	10	
	向島	2	20.0%	0	0.0%	0	0.0%	4	40.0%	0	4	0	0.0%	1	6.3%	4	25.0%	10	62.5%	1	
	向島南	6	66.7%	1	11.1%	0	0.0%	2	22.2%	0	0	0	0.0%	1	10.0%	1	10.0%	8	80.0%	0	
	桃山	13	27.1%	2	4.2%	2	4.2%	15	31.3%	1	15	4	6.1%	4	6.1%	14	21.2%	36	54.5%	8	
	桃山東	3	50.0%	1	16.7%	0	0.0%	2	33.3%	0	0	0	0.0%	0	0.0%	2	28.6%	4	57.1%	1	
	稲荷	17	38.6%	3	6.8%	3	6.8%	10	22.7%	0	11	1	1.7%	0	0.0%	20	33.9%	28	47.5%	10	
	砂川	17	22.7%	7	9.3%	6	8.0%	28	37.3%	0	17	0	0.0%	3	2.8%	16	14.8%	75	69.4%	14	
	深草	26	44.8%	2	3.4%	2	3.4%	12	20.7%	1	15	0	0.0%	4	5.5%	20	27.4%	42	57.5%	7	
	藤ノ森	13	23.6%	7	12.7%	4	7.3%	15	27.3%	1	15	0	0.0%	4	5.3%	19	25.0%	45	59.2%	8	
	北醍醐	1	100.0%	0	0.0%	0	0.0%	0	0.0%	0	0	0	0.0%	0	0.0%	0	0.0%	1	100.0%	0	
	醍醐西	1	100.0%	0	0.0%	0	0.0%	0	0.0%	0	0	0	0.0%	0	0.0%	0	0.0%	0	0.0%	0	
	醍醐	5	45.5%	1	9.1%	0	0.0%	3	27.3%	0	2	0	0.0%	0	0.0%	2	18.2%	8	72.7%	1	
春日野	1	25.0%	2	50.0%	0	0.0%	1	25.0%	0	0	0	0.0%	0	0.0%	3	42.9%	3	42.9%	1		
不明	1	33.3%	0	0.0%	0	0.0%	0	0.0%	0	2	0	0.0%	0	0.0%	2	50.0%	2	50.0%	0		
		1,838		301		272		1,511		64	1,153	219		491		1,870		3,718		839	

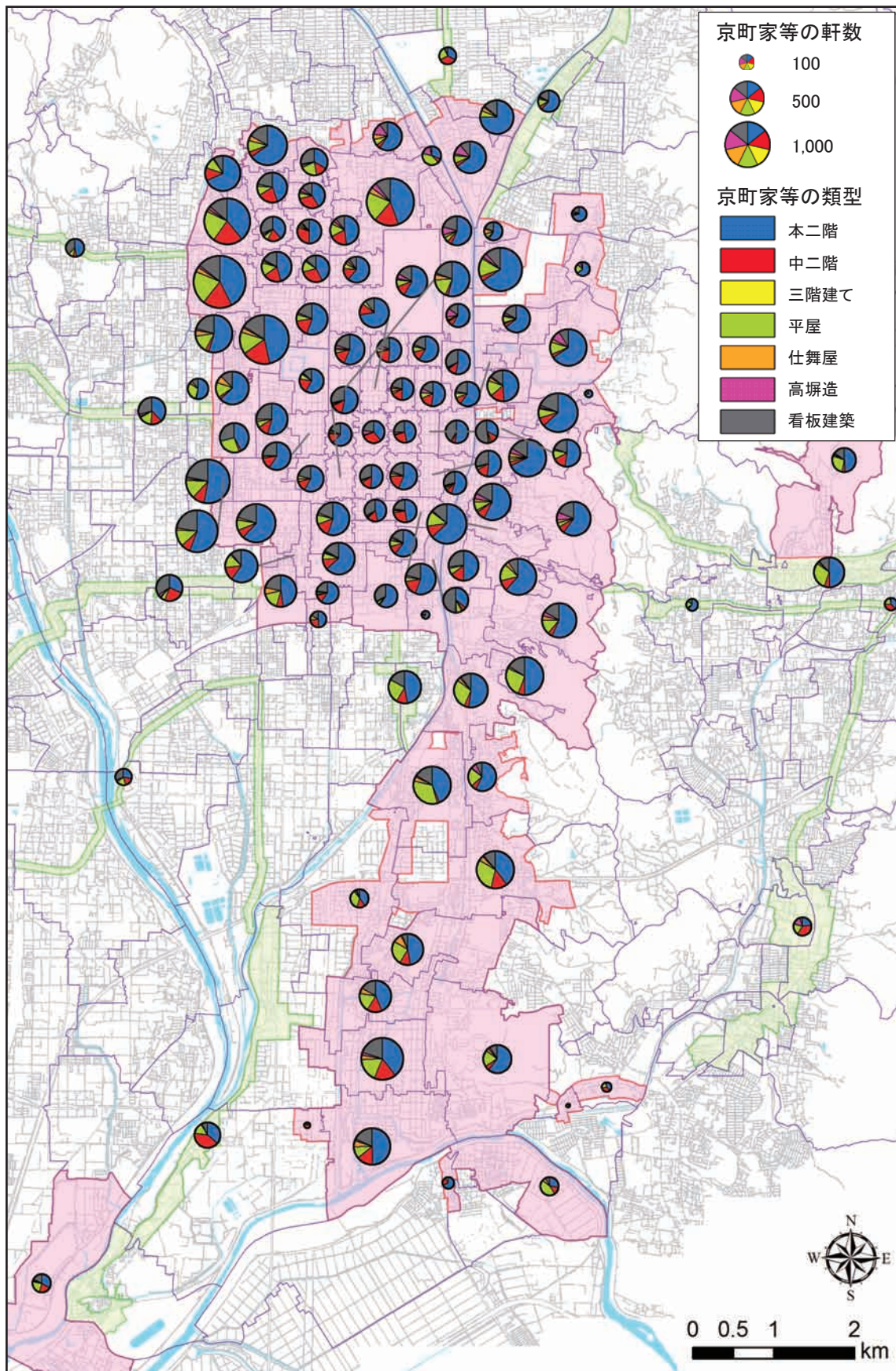


## 2 地図で見る主な集計結果

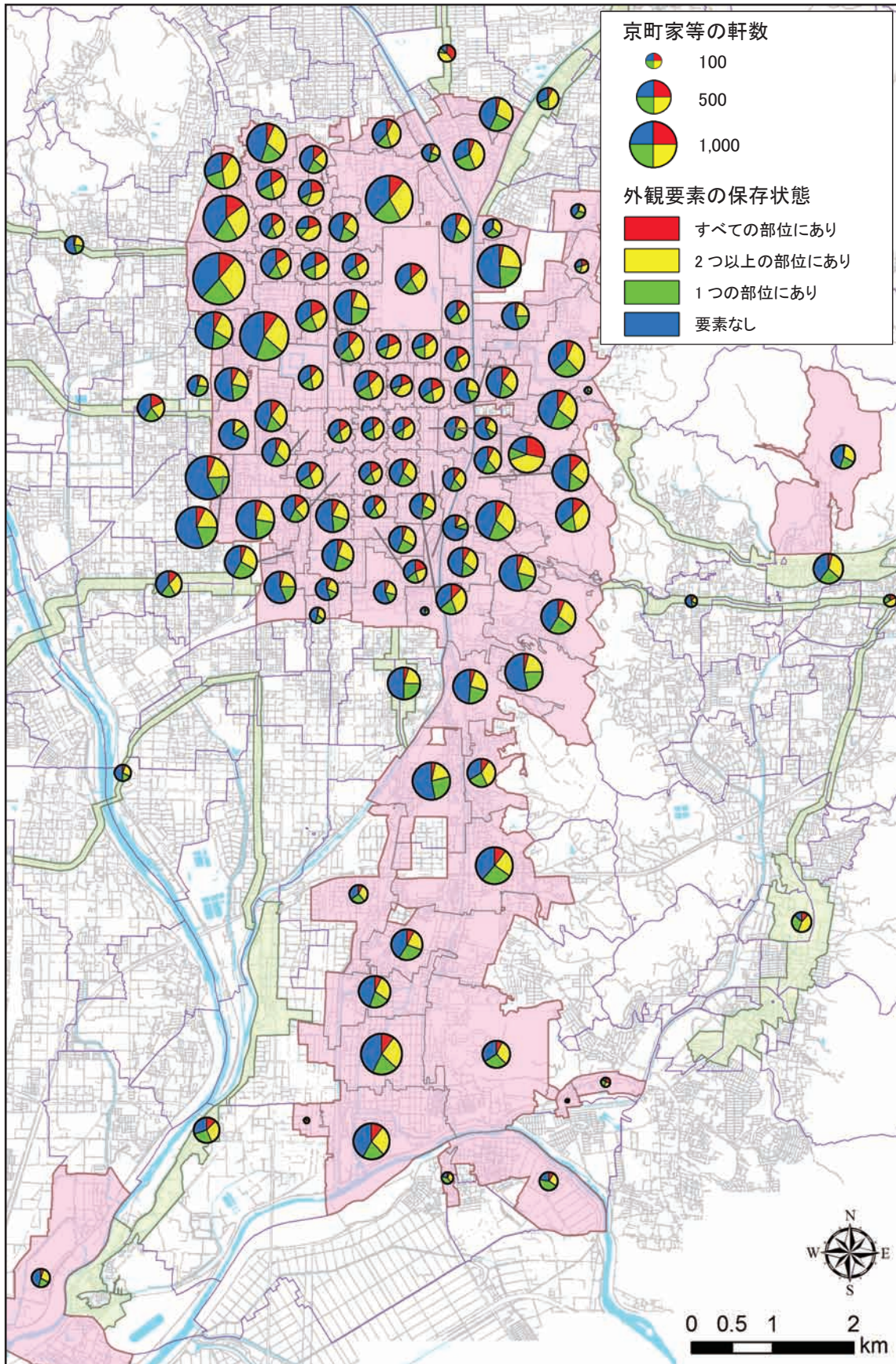
データ集 - 地図で見る主な集計結果 (外観調査) -

### (1) 外観調査

#### ア 京町家等の軒数と類型

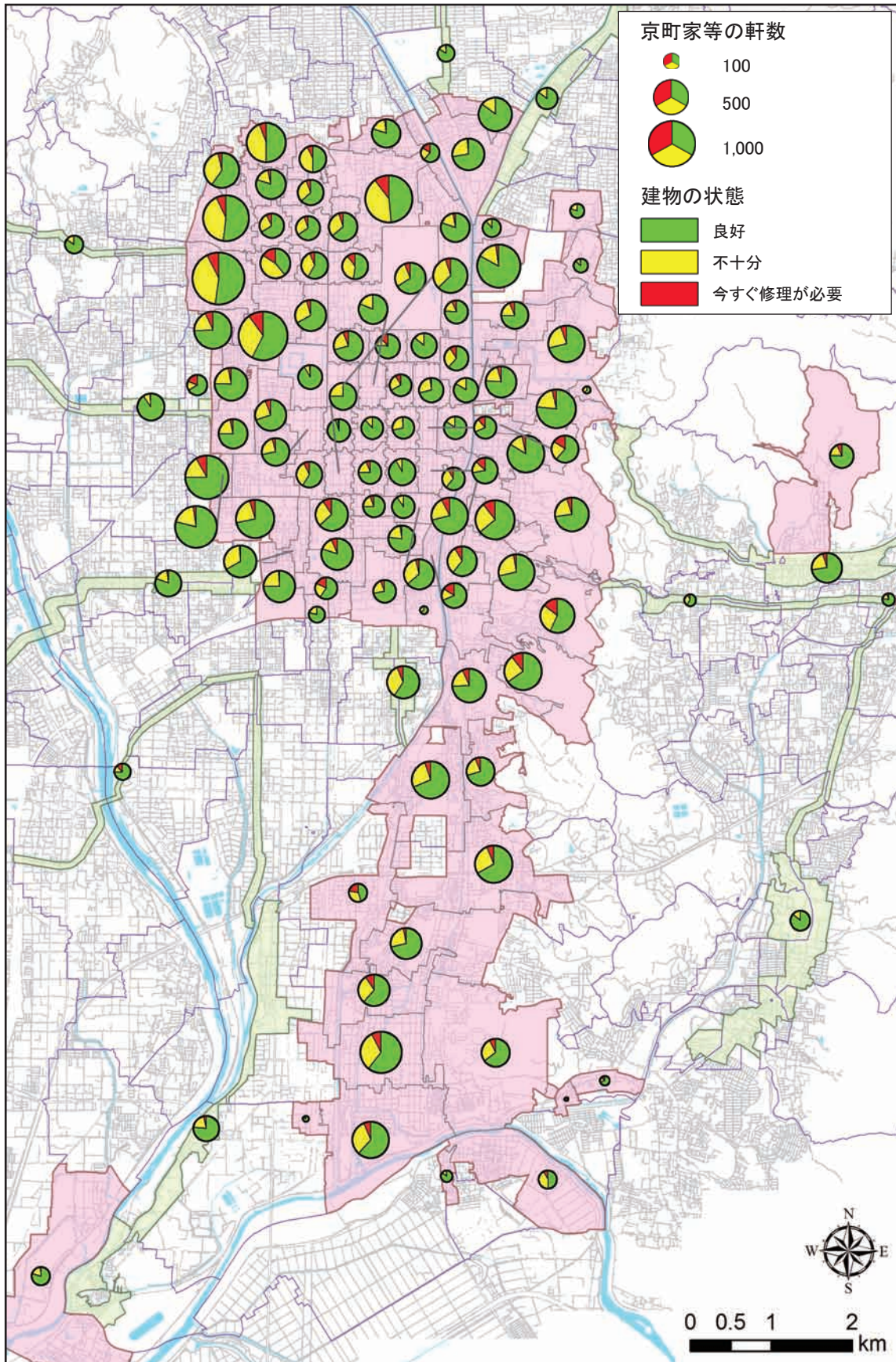


イ 外観要素の保存状態

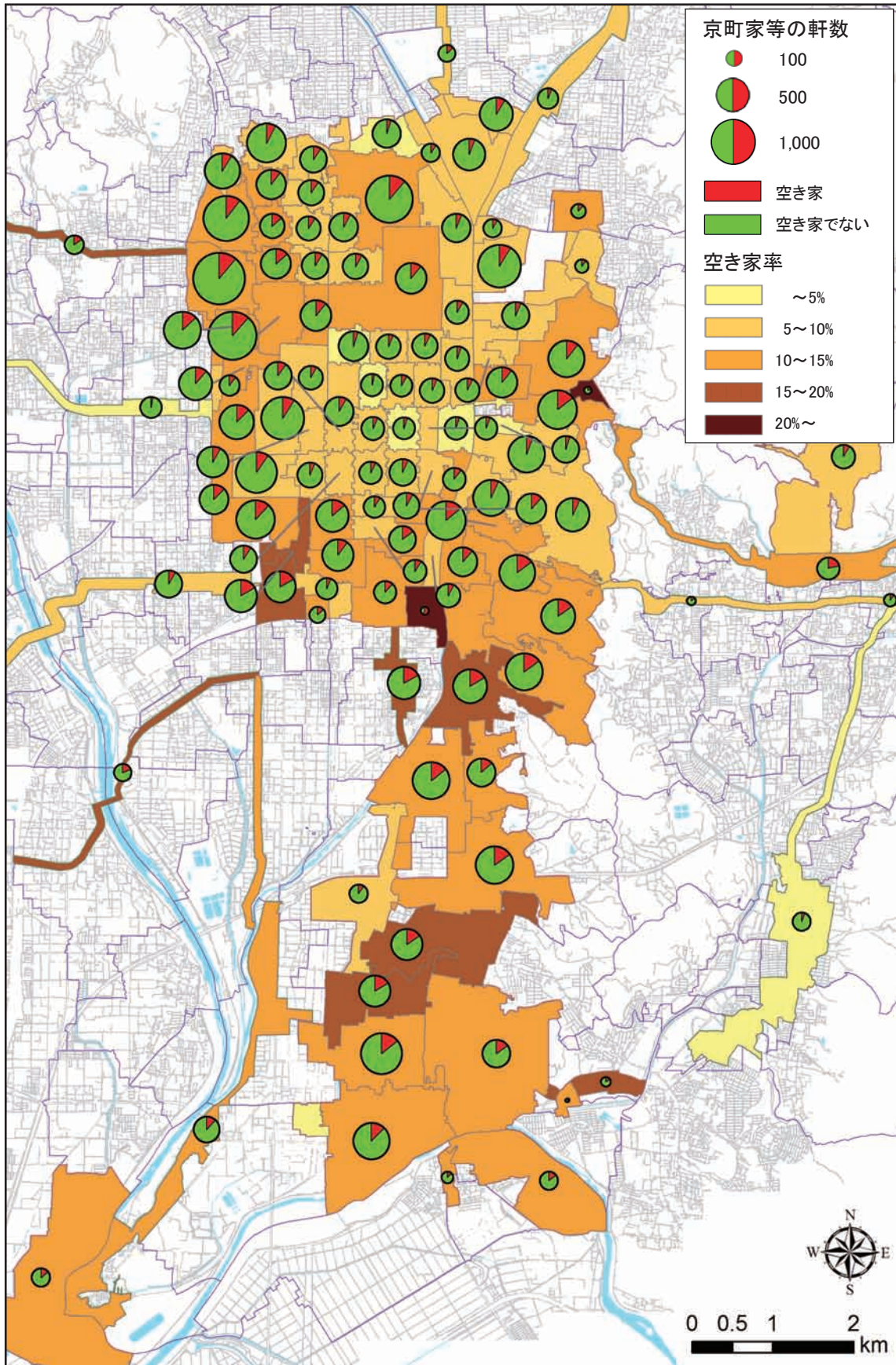




ウ 建物の状態

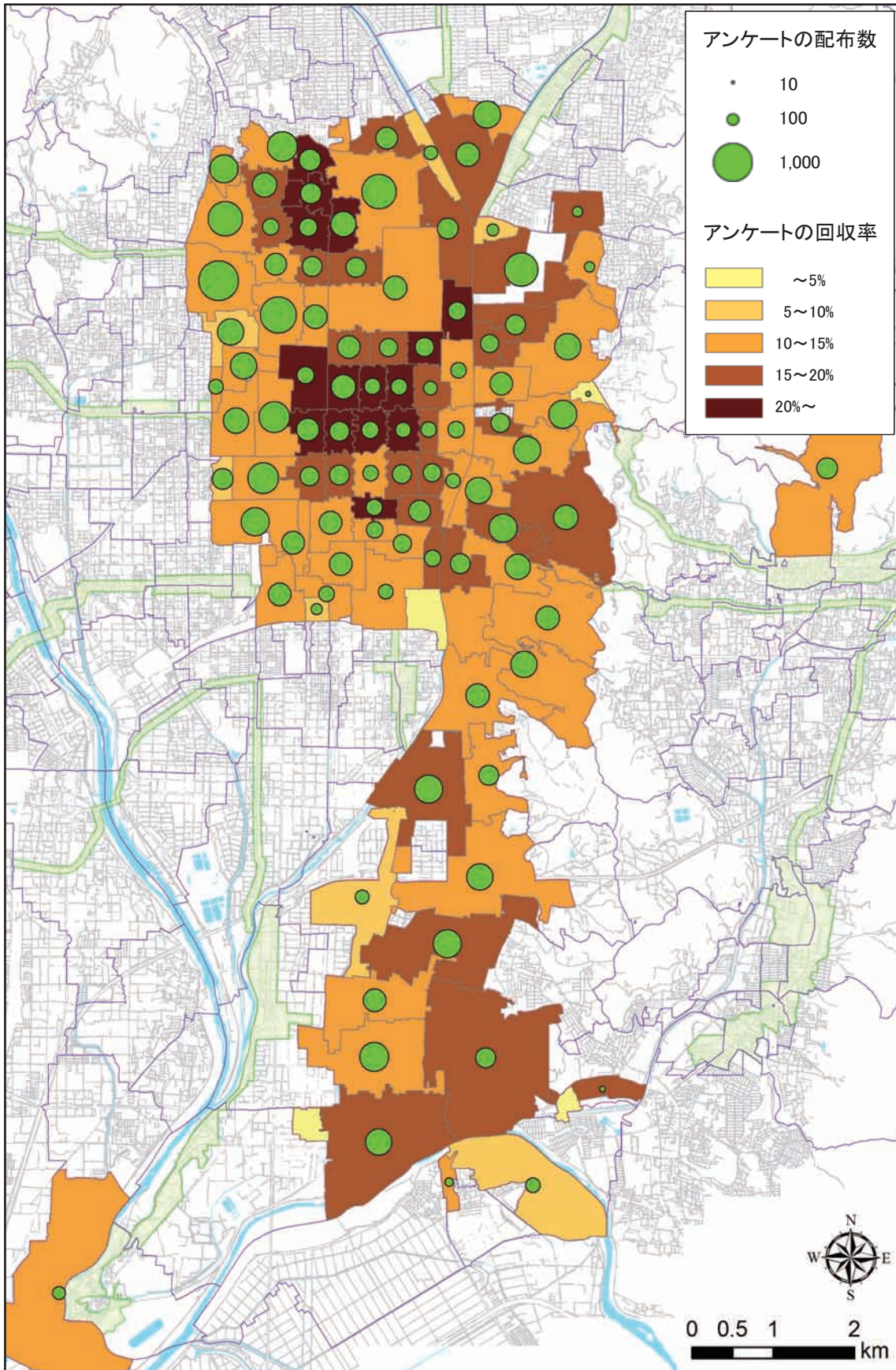


エ 空き家の軒数と空き家率



## (2) アンケート調査

### アンケートの配布数と回収率





実施回	延べ回数	調査実施日	調査エリア		出動チーム数	調査拠点
			行政区	学区等		
1	1	2008/10/19	上京区	西陣・聚楽	12	元西陣小学校
2	2	2008/10/26	上京区	聚楽・嘉楽	12	元西陣小学校
3	3	2008/11/1	上京区	小川・桃菌	10	元西陣小学校
4	4	2008/11/2	上京区	小川・成逸	10	元西陣小学校
5	5	2008/11/3	上京区	桃菌・成逸	9	元西陣小学校
6	6	2008/11/9	上京区	仁和	10	仁和会館
7	7	2008/11/15	上京区	仁和	10	仁和会館
—	—	2008/11/16	雨天中止	—	—	—
8	8	2008/11/22	上京区	室町	8	元西陣小学校
9	9	2008/11/23	上京区	室町	11	元西陣小学校
10	10	2008/11/24	上京区	室町・成逸	9	元西陣小学校
11	11	2008/11/30	上京区	中立・成逸・室町	15	元西陣小学校
12	12	2008/12/6	上京区	紫野	10	紫野会館
13	13	2008/12/7	上京区	紫野・柏野	11	紫野会館
14	14	2008/12/13	上京区	紫野・柏野・翔鸞	11	立命館大学
15	15	2008/12/14	上京区	翔鸞	16	立命館大学
16	16	2008/12/20	上京区	翔鸞・正親	10	立命館大学
17	17	2008/12/21	上京区	正親・仁和	12	立命館大学
※	18	2009/1/9	上京区	乾隆	3	立命館大学
※	19	2009/1/10	上京区	乾隆	1	立命館大学
18	20	2009/1/17	上京区	待賢・滋野	8	元待賢小学校
19	21	2009/1/18	上京区	滋野	15	元待賢小学校
20	22	2009/1/24	上京区	出水	10	元待賢小学校
21	23	2009/1/25	上京区	出水・滋野・翔鸞	12	元待賢小学校
※	24	2009/2/11	上京区	西陣エリア	1	立命館大学
22	25	2009/2/14	伏見区	住吉	10	御香宮
23	26	2009/2/15	伏見区	住吉・板橋	9	御香宮
24	27	2009/2/21	伏見区	板橋	8	御香宮
25	28	2009/2/22	伏見区	板橋・桃山	11	御香宮
26	29	2009/3/1	伏見区	桃山・向島・住吉	8	御香宮
27	30	2009/3/7	伏見区	南浜・板橋・桃山・下鳥羽	7	御香宮
28	31	2009/3/8	伏見区	南浜	15	御香宮
—	—	2009/3/14	雨天中止	—	—	—
29	32	2009/3/15	伏見区	砂川	13	伏見工業高校
30	33	2009/3/21	伏見区	深草	9	深草支所
—	—	2009/3/22	雨天中止	—	—	—
31	34	2009/4/5	伏見区	藤森学区	11	京都農国会館
※	35	2009/4/18	伏見区	砂川・醍醐・向島	4	景観・まちづくりセンター
※	36	2009/4/19	伏見区	藤森・深草・横大路	5	景観・まちづくりセンター
※	37	2009/4/22	上京区	西陣エリア	2	立命館大学
—	—	2009/4/25	雨天中止	—	—	—
32	38	2009/4/26	伏見区	稲荷・深草	11	伏見工業高校
33	39	2009/4/29	伏見区	淀・納所・竹田	9	淀会館
※	40	2009/5/2	上京区	西陣エリア	1	立命館大学
※	41	2009/5/6	伏見区	稲荷・深草	3	景観・まちづくりセンター
※	42	2009/5/8	伏見区	稲荷・竹田	1	景観・まちづくりセンター
※	43	2009/6/2	上京区	西陣エリア	1	立命館大学
34	44	2009/6/14	下京区	郁文・格致・成徳・豊園	15	景観・まちづくりセンター
※	45	2009/6/17	下京区	稚松	9	景観・まちづくりセンター
35	46	2009/6/20	下京区	豊園・永松・尚徳	12	景観・まちづくりセンター
36	47	2009/6/21	下京区	有隣・開致	13	景観・まちづくりセンター
※	48	2009/6/23	下京区	稚松	10	景観・まちづくりセンター
37	49	2009/6/27	下京区	修徳・皆山・格致	10	景観・まちづくりセンター
38	50	2009/6/28	下京区	淳風・菊浜 他	13	景観・まちづくりセンター
39	51	2009/7/4	下京区	光徳・崇仁 他	9	景観・まちづくりセンター
40	52	2009/7/5	東山区	光徳・清水	8	景観・まちづくりセンター
41	53	2009/7/11	東山区	清水・新道	8	景観・まちづくりセンター
42	54	2009/7/12	下京区	醒泉	8	醒泉会館
43	55	2009/7/18	下京区	安寧・植柳	7	元安寧小学校
44	56	2009/7/19	下京区	大内・梅遥	7	元安寧小学校
45	57	2009/7/25	下京区	新道	8	景観・まちづくりセンター
46	58	2009/7/26	下京区	郁文・淳風・皆山・光徳・永松・有隣・尚徳・稚松	5	景観・まちづくりセンター
47	59	2009/8/1	東山区	貞教・修道	9	景観・まちづくりセンター

実施回	延べ回数	調査実施日	調査エリア		出動チーム数	調査拠点
			行政区	学区等		
—	—	2009/8/2	雨天中止	—	—	—
48	60	2009/8/5	東山区	修道	6	景観・まちづくりセンター
49	61	2009/8/8	東山区	新道・貞教	11	景観・まちづくりセンター
50	62	2009/8/9	下京区	植柳・梅遥・大内	7	元安寧小学校
51	63	2009/8/19	東山区	粟田・清水	11	元有済小学校
52	64	2009/8/22	東山区	粟田・有済	6	元有済小学校
53	65	2009/8/23	東山区	有済	7	元有済小学校
54	66	2009/8/26	東山区	修道	7	景観・まちづくりセンター
55	67	2009/8/29	中京区	朱雀第一	11	立命館朱雀キャンパス
56	68	2009/8/30	中京区	朱雀第一・第二	11	立命館朱雀キャンパス
57	69	2009/9/5	中京区	梅屋・竹間	9	御池創生館
58	70	2009/9/6	中京区	梅屋・竹間・弥栄	8	御池創生館
※	71	2009/9/9	下京・東山	未調査・再調査エリア	4	景観・まちづくりセンター
—	—	2009/9/12	雨天中止	—	—	—
59	72	2009/9/13	中京区	朱雀第一・第四・第五	8	りぶら二条
※	73	2009/9/16	下京・東山	未調査・再調査エリア	4	景観・まちづくりセンター
60	74	2009/9/19	中京区	朱雀第二・第三・第五	13	立命館朱雀キャンパス
61	75	2009/9/20	中京区	朱雀第一・第二・第三	11	立命館朱雀キャンパス
※	76	2009/9/24	東山区	未調査エリア	4	景観・まちづくりセンター
62	77	2009/9/26	中京区	銅駝・富有	10	御池創生館
63	78	2009/9/27	中京区	日彰・生祥	8	御池創生館
※	79	2009/9/30	東山区	未調査・再調査エリア	2	景観・まちづくりセンター
64	80	2009/10/3	東山区	弥栄	6	景観・まちづくりセンター
65	81	2009/10/4	東山区	弥栄・今熊野・月輪	7	景観・まちづくりセンター
※	82	2009/10/6	東山区	未調査エリア	3	景観・まちづくりセンター
66	83	2009/10/10	東山区	六原	7	景観・まちづくりセンター
67	84	2009/10/11	中京区	龍池・初音・城巽	10	京都国際まんがミュージアム
68	85	2009/10/17	東山区	六原・月輪	6	景観・まちづくりセンター
69	86	2009/10/18	東山区	一橋	8	景観・まちづくりセンター
70	87	2009/10/24	中京区	本能・城巽・明倫	8	本能自治会館
71	88	2009/10/25	中京区・東山区	月輪・立誠・六原・明倫	7	景観・まちづくりセンター
※	89	2009/10/27	下京区・中京区	大内街道筋・七条・立誠	3	景観・まちづくりセンター
72	90	2009/10/31	中京区	柳池・城巽	8	御池創生館
73	91	2009/11/1	中京区	教業・乾	8	立命館朱雀キャンパス
74	92	2009/11/7	左京区	聖護院・新洞	8	景観・まちづくりセンター
75	93	2009/11/8	左京区	新洞	5	元有済小学校
※	94	2009/11/10	中京区	生祥・立誠・日彰	2	景観・まちづくりセンター
76	95	2009/11/14	上京区・左京区	春日・川東	7	元春日小学校
77	96	2009/11/15	上京区・左京区	京極・川東	11	京極福祉会館
78	97	2009/11/21	中京区	乾・朱雀第三	9	立命館朱雀キャンパス
79	98	2009/11/22	中京区	朱雀第三・朱雀第七	7	立命館朱雀キャンパス
※	99	2009/11/24	中京区・東山区	再調査エリア	3	景観・まちづくりセンター
80	100	2009/11/29	中京区	朱雀第六	8	立命館朱雀キャンパス
—	—	2009/12/5	雨天中止	—	—	—
81	101	2009/12/6	中京区	葵・下鴨	13	出町商店街会議室
※	102	2009/12/8	中京区・東山区	再調査エリア	2	景観・まちづくりセンター
82	103	2009/12/12	左京区	吉田	8	京都大学建築本館
83	104	2009/12/13	左京区	吉田・岡崎	10	京都大学建築本館
84	105	2009/12/19	左京区	浄楽・北白川・岡崎・養正・新洞	9	京大楽友会館
85	106	2009/12/20	左京区	岡崎・葵・錦林東山	11	景観・まちづくりセンター
86	107	2010/1/16	街道筋	紫明	7	京大楽友会館
87	108	2010/1/17	街道筋	出雲路・敦賀街道・鞍馬街道	9	出町商店街会議室
88	109	2010/1/23	街道筋	鞍馬街道・山陰街道・渋谷街道	9	景観・まちづくりセンター
89	110	2010/1/24	中京区	朱雀第六・第七・嵯峨街道・周山街道	10	立命館朱雀キャンパス
90	111	2010/1/30	山科区	安朱・音羽・大塚・奈良街道	8	龍野酒店
91	112	2010/1/31	山科区	安朱・旧東海道・渋谷街道・奈良街道	10	安朱自治会館
—	113	2010/2/9	中京区・左京区・街道筋	明倫・再調査エリア	6	景観・まちづくりセンターほか
※	114	2010/3/15	南区	西国街道・鳥羽街道・竹田街道	6	景観・まちづくりセンター
※	115	2010/3/16	南区	西国街道・鳥羽街道・竹田街道	3	景観・まちづくりセンター
※	116	2010/3/17	東山区・上京区	再調査エリア	1	景観・まちづくりセンター

※調査員による調査で調査しきれなかった範囲等について、京都市、景観・まちづくりセンター、立命館大学のスタッフにより調査を実施

学区名		地図ナンバー		町家ID	町コード	建物番号
-----	--	--------	--	------	------	------

調査日	年	月	日	調査員名
-----	---	---	---	------

既存調査 エリア	(1)位置の確認	1. 正しい                      2. 訂正あり                      3. 新規		
	(2)町家かどうか	1. 町家である 2. 町家でなくなった(滅失) → (4),(10)のみ記入・要写真撮影 3. 町家でない(以前の調査が間違い) → 以下チェック不要、要写真撮影		
共通項目 (既存調査エリア・新規調査エリア)	(3)空き家の確認	1. 空き家でない    2. 空き家である    3. 不明		
	(4)表札・事業所名			
	(5)事業活用	1. 事業所専用である    2. 併用住宅である    3. 専用住宅である    4. 不明		
	(6)構造・形式立地状況等	A. 構造	1. 本二階    2. 中二階    3. 三階建て    4. 平屋	
		B. 屋根	1. 切妻(平入り)    2. 入母屋    3. その他	
		C. その他(複数選択)	1. 全体が看板建築                      2. 部分的に看板建築 3. 長屋建て(軒長屋)    4. 高塀造 5. 袋路にのみ面する    6. 該当項目なし	
	(7)外観意匠要素	A. 表側の状態(面積の多い方)	1. 真壁    2. 大壁	
		B. 玄関戸:大戸・木格子戸・木枠ガラス戸	1. あり    2. なし	
		C. 2階:虫籠・木枠ガラス窓・格子	1. あり    2. なし	
		D. 外壁:土壁・しっくい壁(表側)	1. 見える    2. 見えない	
E. 1階:出格子・平格子 腰壁+パイプ格子(昭和初期型) (複数回答可能)		1. 出格子・平格子 2. 腰壁+格子(金属パイプ又は木製) 3. なし		
(8)建物状態・メンテナンス状態(外観からの判断による)	1. 良好 = (壁・屋根瓦が崩れ落ちていない。軒がたわんでいない。) 2. 不十分 = (壁の表面が少し崩れ落ちている。軒先が少し波打っている。) 3. 今すぐ修理が必要 = (建物に大きな傾きが見られる。壁が大きく崩れおちている。軒先が大きく波打っている。)			
(9)メモ(特記事項)	キーワード	①文化財・景観重要建造物に値すると思う ②構造上の改善が必要である(1Fが全面ピロティなど) ③周辺の町並みが良好であると思う(→写真撮影をお願いします。) ④路地付町家(1階部分に路地入口のある町家)、⑤仕舞屋、⑥独立した塀・生垣あり、⑦建物と一体となった塀あり、⑧前面平屋部分有り、⑨土蔵有り、⑩越屋根有り、⑪改修工事中、⑫建て替え工事中、⑬瓦葺き以外(スレート葺き、金属板葺き等) ⑭良く見えないので不明の項目がある    ⑮大幅な変更が行われている ⑯損傷・腐食などの劣化が著しい		
		撮影写真No.		
新たなエリア	(10)現在の用途	1. 戸建住宅    2. 戸建店舗    3. 共同住宅    4. オフィス・商業ビル 5. 立体駐車場    6. 露天駐車場    7. 空地・売地    8. その他(                      )		

## &lt;外観調査判定シート&gt;

調査シートの項目		判別基準
(2)町家かどうか		<p>①町家の定義は、戦前に建てられた伝統構法の木造住宅を指す。</p> <p>②町家の判断ポイント:建物の古さ、2階軒裏が化粧(本2階の場合は加敷造が多い)、通り庇がある、正面外壁の隅柱が1・2階通して化粧表しの真壁造、隣の建物との間がほとんどくっついている</p> <p>③1階外壁が改造され、セットバックしていても町家とみなす。</p> <p>④外壁が大壁仕上げモルタル塗りでも、町家の場合もあるので留意する。</p>
(3)空家の確認		①空家かどうかは、電気メーターが回っているかどうかで判断する。
(5)事業活用		①事業所専用、併用住宅などの判断は、表札を基準におこなう。
⑥ 構造・形式・立地状況等	A1.本二階 A2.中二階	①「本2階建て」は、全面2階建ての「総2階」も、一部2階建ての建物も含む。「本2階建て」の判断は、2階の窓際で人が立てる程度の高さの場合を、「中2階建て」の判断は、2階の窓際で人が立てない程度の高さを指す。
	C1.2.看板建築	①町家の道路ファサード側の外壁・屋根周りのみ、現代的な仕上げに改造しているもの。事業所等に利用している例に多く見られる。全体を看板にしている1階部分だけを看板にしている物などがある。 妻側の屋根・外壁を見れば看板建築かどうか判断できる。
	C4. 高塀造	①建物が塀と一体化していて、塀が道路面している。京町家の代表的タイプの一つ。
	C5. 袋路にのみ面する	袋路にのみ面して建っている町家
⑦ 外観意匠要素	B.大戸 ・木格子戸 ・木枠ガラス戸	<p>①1階の建具が対象</p> <p>②建具が取り替えられていても材質が木製であれば保存されているとみなす</p> <p>③木製建具が残っていても、外壁の1階のみがセットバックしている場合(例:ガレージに利用するため)は保存されていないとみなす。</p>
	C. 虫籠 ・木枠ガラス窓 ・格子	<p>①2階の建具が対象</p> <p>②ムシコの塗り格子のみ撤去して開閉建具に取り替えている場合は、保存されていないとみなす</p>
	D.土壁・しっくい壁	①京町家は外壁が土壁やしっくいであるのが基本であり、トタンやモルタル、サイディングで覆っていても下には土壁がある。これを前提とした上で、表面に土壁・しっくい壁が見えるか見えないかを判定する。
	E.出格子・平格子・パイプ格子	<p>①京都の伝統的な格子は非常に特徴があり、真壁造の柱面内納まりが原則で、材質は時代により木製・鉄製等がある。従って「柱面内納まりで、木製または鉄製の格子が残っている場合のみ」、格子が保存されていると判断するのが正確である。</p> <p>②腰壁(洗い出しや石)にパイプ格子がある場合は2にマーク。(昭和初期型)</p>
メンテナ ンス 状態 ⑧	共通事項	①建物正面だけでなく、妻壁も対象とする。
	2. 不十分	①状況:土壁板張りの板が破損している、壁が少し崩れ落ちている、軒先が少し波打っている、程度の状況が維持されている
	3.今すぐ修理が必要	①状況:倒壊の危険性の高い建物、壁が大きく崩れ落ちている、軒先が大きく波打っている、柱の根元の腐朽、土台部分の木が腐朽し、スキマあり、腰壁が一部崩れ落ちている 等
⑨ メモ	2.構造上の改善が必要	①一階を全面ピロティにしたり、用途の都合から必要な柱や梁を取り去っており、構造上危険だと判断されるとき
	4.路地付町家	①道路に面している町家で、1階部分に路地の入口(路地の奥には、別の建物が存在する)を有し、その上部に2階部分(居室など)が存在する場合
	5.仕舞屋	①しもたや。専用住宅で、道路側正面外壁が、店構えのように間口の大半が建具ではなく、開放的でない、一般的な住宅。
	15.大幅な改変	看板建築などは含まない。平屋の町家の外側にひと側、柱を増やして2階を大壁で増築しているなど、町家と思えない程の改変がなされている場合。



## 「京町家まちづくり調査」のご理解とご協力をお願い

平素は京都市及び(財)京都市景観・まちづくりセンターの取組にご支援・ご協力を頂きまして、誠にありがとうございます。

町家(昭和25年以前に伝統軸組構法で建築された木造家屋)は、生業と暮らしを支え、様々な文化を継承してきた京都の財産です。

京都市では、京町家の保全・再生を新景観政策の一つの柱とするとともに、(財)京都市景観・まちづくりセンターでは、町家の保全・再生を推進するための基金「京町家まちづくりファンド」の創設・運用や「京町家なんでも相談」の実施など、様々な取組を展開しております。

この度、5年ぶりに、戦前に市街化されていた市域において「京町家まちづくり調査」を実施することになりました。

「まちづくり調査員」の胸章をした調査員(専門家を含む市民ボランティアの方及び事務局長メンバー)が伝統的要素の保存状態を確認するための外観写真撮影、チェックシートへの記入、及びアンケート調査票や町家に関する情報を掲載したリーフレットの投函をさせていただきます。

地域の皆様には今回の調査のご理解とご協力をお願いいたします。

京都市、財団法人京都市景観・まちづくりセンター

### アンケートご協力をお願い

皆様には、ご多忙の所お手数をおかけしますが、本アンケートの回答にご協力いただきますようお願いいたします。この結果は京町家の保全・再生・活用を推進するために活用していきますので、一つでも多くの声をお聞かせください。

◆この建物にお住まいの方又はこの建物で事業主の方にご記入をお願いいたします。

同封いたしましたリーフレットをご覧の上お答えください。

※リーフレットには、町家に関する様々な情報を記載しておりますのでご活用ください。

◆ご記入いただいた後は、お手数ですが、アンケートが投函されてから2週間以内に、同封の返信用封筒にお入れいただき、お近くの郵便ポストにご投函くださいますようお願いいたします。

◆ご回答内容につきましては、学区(元学区)別に集計・分析致します。統計的に処理いたしますので、個人情報に関し、皆様方にご迷惑をおかけすることは一切ございません。

◆アンケートのご記入のお手伝いのために、(財)京都市景観・まちづくりセンターの職員がお宅にうかがうこともできますので、お気軽にご連絡ください。

アンケートや本調査に関するお問い合わせは、  
(財)京都市景観・まちづくりセンター(最終面参照)までご連絡ください。

Q1. この建物の利用について、該当するもの一つに○をしてください。

1. 住まいとしてのみ利用している
2. 住まいながら事業をすすめる場所として利用している
3. 事業の場所としてのみ利用している
4. その他 ( )

Q2. この建物の敷地の広さについて、該当するもの一つに○をしてください。

1. 約15坪(約50㎡)未満
2. 約15~25坪(約50~80㎡)
3. 約25~45坪(約80~160㎡)
4. 約45~70坪(約160~230㎡)
5. 約70坪(約230㎡)以上
6. 不明

Q3. この建物の形態について、該当するもの一つに○をしてください。

1. 戸建て
2. 長屋建て ( ) 軒長屋(数をご記入ください)
3. その他 ( )

Q4. この建物が建てられた時期について、該当するもの一つに○をしてください。

1. 江戸時代
2. 明治前期(1~25年頃)
3. 明治後期(26~45年頃)
4. 大正時代
5. 昭和終戦前(1~20年)
6. 終戦後
7. よくわからないが約( )年前と聞いている
8. 不明

Q5. この建物を利用し続けるために、最近10年間に行なった工夫や改修はありますか。

該当するものすべてに○をつけてください。

1. 浴室・トイレ・洗面・台所の設備の改修
2. 通り庭の床(土間)を上げる改修
3. 冷暖房設備(エアコン・床暖房等)の設置や更新
4. 窓や玄関の扉の改修
5. 屋根や外壁の修繕
6. 部屋の間取りや室内仕上げの変更
7. その他 ( )
8. 特に行っていない

Q6. あなたは、この建物をどのような建物だとお考えでしたか。該当するもの一つに○をしてください。

1. 町家
2. 町家風建築物
3. 普通の木造住宅
4. その他 ( )

※京都市や(財)京都市景観・まちづくりセンターでは、昭和25年以前に伝統軸組構法で建築された木造家屋を「町家」として、様々な取組を行っています。

Q7. 今後、家族構成や事業の変化、または賃貸借の期限が切れる際等に、もし、住み替えや事業所の移転を考えるならば、どのような建物を希望しますか。該当するもの一つに○をしてください。

1. 町家（駅前）に伝統軸組構造で建築された木造家屋  
 2. 町家ではない戸建の建物  
 3. マンションやビル  
 4. その他（ ）

Q8. あなたはこの建物のどういうところに魅力を感じますか。それぞれの項目ごと一つに○をつけてください。

	大いに 感じる	やや感 じる	どちら ともい えない	あまり 感じな い	感じな い
1. 伝統や歴史性					
2. 京都らしい風情					
3. 季節の移り変わりを感ぜられること					
4. 室内のしつらえを変え楽しめる楽しみがあること					
5. 冠婚葬祭などの行事が自宅できること					
6. 木・土などの自然素材の感触					
7. 坪庭・庭などから自然を感じるところ					
8. 障子やふすまを開け放つと広々とするところ					
9. エコロジーに貢献しているところ					
10. 洗練された美しさ					
11. 京都のまちなみ景観に貢献しているところ					
12. 商業利用の際の集客力					
13. その他（ ）					

Q9. この敷地と建物の所有関係について、該当するもの一つに○をしてください。

Q9-1. 敷地について

1. 自分が所有している  
 2. 同居している家族が所有している  
 3. 借りている  
 4. その他（ ）

Q9-2. 建物について

1. 自分が所有している  
 2. 同居している家族が所有している  
 3. 借りている  
 4. その他（ ）

Q10. あなた(同居している家族を含む)は、この建物以外に町家をお持ちですか。該当するもの一つに○をしてください。

1. 所有している → Q10-A-へ  
 2. 所有していない  
 3. その他（ ）

Q10で1に○をつけた方におうかがいします。

Q10-A. 所有されている建物の活用状況と軒数をお教えください。

1. 自分や家族・親類が住まいとして利用している ( ) 軒  
 2. 自分や家族・親類が事業の場として利用している ( ) 軒  
 3. 自分や家族・親類が倉庫や物置として使用している ( ) 軒  
 4. 人に貸している ( ) 軒  
 5. 空家である ( ) 軒  
 6. その他 ( ) 軒

Q10-Aで5に○をつけた方におうかがいします。

Q10-B. 空家である理由は何ですか？もともと当てはまるもの2つまでに○をしてください。

1. 将来、その町家を家族や親族が利用する可能性があるから  
 2. 買い手を探しているが、見つからないから  
 3. 借り手を探しているが、見つからないから  
 4. 利用したり、貸したりするために改修費がかかるから  
 5. 人に貸すことに不安があるから  
 6. 建物の解体費がかかるから  
 7. 建物は解体する予定であるから  
 8. 時に理由はない  
 9. その他 ( )

Q11は町家を所有されている方におうかがいします。

Q11. 所有されている町家の将来についてのようにお考えですか。自分や家族がこの建物を利用しなくなった場合、または、現在の借家契約が切れた場合を想定して、今のお気持ちに一番近いもの一つに○をしてください。

1. 所有している町家をできる限り残したい(家族等が残っていてほしい)  
 2. 所有している町家を解体し、土地の活用(駐車場利用・別建物を建設等)を考えたい  
 3. 所有している町家(敷地も含む)を売却する  
 4. 現在のところ、考えはない  
 5. その他 ( )

Q11で1と答えた方におうかがいします。

Q11-A. 所有されている町家を残していく上での問題は考えられますか。考えられるものすべてに○をしてください。

1. 相続税で負担をかけること  
 2. 相続時の財産分与  
 3. 建物の維持・修繕費の負担  
 4. 安心して建物を貸せる相手を探すことの困難さ  
 5. その他 ( )  
 6. 問題点は特にない

Q11-B. 所有されている町家を残していくための活用方法(賃貸利用方法)として、理想的だと思われるものすべてに○をつけてください。

- |                          |            |          |          |
|--------------------------|------------|----------|----------|
| 1. 住まい専用としての利用           | 2. 坪庭      | 3. 玄関    | 4. 座敷    |
| 2. 企業の事務所としての利用          | 6. 奥庭      | 7. 床の間   | 8. 箱階段   |
| 3. 商業施設としての利用            | 10. むしご窓   | 11. 井戸   | 12. くぐり戸 |
| 4. 宿泊施設としての利用            | 14. その他( ) | 15. 特になし |          |
| 5. 構外教室等大学の施設としての利用      |            |          |          |
| 6. 学生や若年層の下宿としての利用       |            |          |          |
| 7. 地域の人の交流の場としての利用       |            |          |          |
| 8. 安心して貸せる先ならどんな利用方法でもいい |            |          |          |
| 9. その他( )                |            |          |          |

借地借家法が改正され、平成12年3月から定期借家契約(更新されることなく、契約で定められた期間で借家契約が終了する契約)が締結できるようになりました。

Q11-C. 所有されている町家を残していくために賃貸活用する場合、賃貸の期間はどれくらいが適切だと思われますか。該当するもの一つに○をしてください。

- |           |           |
|-----------|-----------|
| 1. 1年以内   | 2. 2~3年   |
| 3. 4~5年   | 4. 6~10年  |
| 5. 11~15年 | 6. 16~20年 |
| 7. 21年以上  | 8. その他( ) |
| 9. わからない  |           |

Q11-D. 所有されている町家を保全・活用するために、以下のような取組があったとしたら、あなたは利用したいですか。それぞれ項目ごと一つに○をしてください。

	利用したい	どちらか利用としない	どちらか利用としない	どちらか利用としない	どちらか利用としない	どちらか利用としない	どちらか利用としない	どちらか利用としない	どちらか利用としない
1. 信用できる機関(公的機関等)が町家活用の相談や借家人の斡旋してくれる									
2. 信用できる機関(公的機関等)が期限付で借り上げ、その間安定した賃料を得ることができる									
3. 信用できる機関(公的機関等)が町家を買い上げてくれる									
4. その他( )									

再び、町家を利用されている皆さん全員に、おうかがいします。

Q12. 下記のなかで、この建物にあるものすべてに○をつけてください。

- |                  |                |            |
|------------------|----------------|------------|
| 1. 通り庭(土間・天井板部分) | 2. 坪庭          | 3. 座敷      |
| 4. 縁側            | 5. 奥庭          | 6. 床の間     |
| 7. 箱階段           | 8. 格子          | 9. むしご窓    |
| 10. 井戸           | 11. 玄関大戸(くぐり戸) | 12. ばったり床几 |

Q13. この建物の中で、特に大切にしているところや、気に入っているところはどこですか。該当するものすべてに○をつけてください。

- |            |            |          |          |
|------------|------------|----------|----------|
| 1. 通り庭     | 2. 坪庭      | 3. 玄関    | 4. 座敷    |
| 5. 縁側      | 6. 奥庭      | 7. 床の間   | 8. 箱階段   |
| 9. 格子      | 10. むしご窓   | 11. 井戸   | 12. くぐり戸 |
| 13. ばったり床几 | 14. その他( ) | 15. 特になし |          |

Q13-A. それはなぜですか。自由にお書き下さい。

アンケートとともに同封いたしましたリーフレットを見てお答えください。

町家に関する様々な支援の認知度についておうかがいします。

Q14. 町家に対する様々な市民の活動について

リーフレット「京都市の町家に関わる市民団体・職能団体」のうち、どれくらいご存じでしたか。該当するもの一つに○をしてください。

- |               |
|---------------|
| 1. ほとんど知っていた  |
| 2. 半分以上知っていた  |
| 3. 1~2割は知っていた |
| 4. 全く知らなかった   |

Q15. 町家に対する様々な公的支援について

リーフレット「歴史の詰まった我が家を残したい! その思いをお手伝い~公的な支援のご紹介~」のうち、どれくらいご存じでしたか。該当するもの一つに○をしてください。

- |                  |
|------------------|
| 1. ほとんど知っていた     |
| 2. 半分以上知っていた     |
| 3. 1~2割の支援は知っていた |
| 4. 全く知らなかった      |

→ Q15で1~3に○をつけた方におうかがいします。

Q15-A. 知っていた公的支援に対し、問い合わせや利用をしたことがありますか。該当するもの一つに○をしてください。

該当するもの一つに○をしてください。

- |                      |
|----------------------|
| 1. 利用したことがない         |
| 2. 問い合わせをしたが、利用しなかった |
| 3. 利用した              |
| 4. その他( )            |

→ Q15-Aで1~2に○をつけた方におうかがいします。

Q15-B. それはなぜですか。該当するもの一つに○をしてください。

- |                           |
|---------------------------|
| 1. 自分の家が町家だと思っていなかったから    |
| 2. 自分の家が対象外だということがわかったから  |
| 3. 利用するメリットがないことがわかったから   |
| 4. 支援の内容や利用方法がよくわからなかったから |
| 5. その他( )                 |

Q16. Q14.15 で挙げている市民団体・職能団体などの活発な活動や行政の支援制度は、どのような手段で市民のみなさんにお知らせするのが効果的と思われるか。

効果的と思われるものを2つまでに○をしてください。

1. 区役所等公共施設に設置してあるチラシ
2. 京都市や(財)京都市景観・まちづくりセンターのホームページ
3. 市民しんぶん
4. 町内での回覧版
5. 町内の掲示板・ポスター
6. 郵送物・ポスティング(ポストに直接入れられるチラシ)
7. マスコミ(一般新聞・ラジオ・テレビ等)を通じた紹介
8. 身近なところでの説明会の開催
9. その他( )

Q17. あなたご自身のこと、この建物に一緒にお住まいの方についてお答えをお願いします。

Q17-1. あなたの性別

- |       |       |
|-------|-------|
| 1. 男性 | 2. 女性 |
|-------|-------|

Q17-2. あなたの年齢

( 歳)

Q17-3. あなたのご職業

- |         |           |        |       |
|---------|-----------|--------|-------|
| 1. 自営業者 | 2. 会社員    | 3. 公務員 | 4. 学生 |
| 5. 無職   | 6. その他( ) |        |       |

Q17-4. 現在お住まいの方の構成

- |                 |                  |
|-----------------|------------------|
| 1. 単身           | 2. 夫婦のみ          |
| 3. 親子(親族の同居を含む) | 4. 3世代(親族の同居を含む) |
| 5. 兄弟姉妹など親族世帯のみ | 6. その他( )        |

Q17-5. 現在お住まいの方(ご自分を含めて)の人数

- |       |         |       |       |
|-------|---------|-------|-------|
| 1. 1人 | 2. 2人   | 3. 3人 | 4. 4人 |
| 5. 5人 | 6. 6人以上 |       |       |

Q18. 建物が建っている通り(町内くらの単位)の環境について、該当するもの一つに○をしてください。

- |                         |
|-------------------------|
| 1. 通りの半分以上、町家が残っている     |
| 2. 通りの1割~半分くらいの町家が残っている |
| 3. 通りに数軒しか町家が残っていない     |
| 4. その他( )               |

Q19. 町家の保全・再生に関して、自由なご意見をお聞かせください。

※お悩みやご相談があり、センターからの連絡をご希望される方は、余白部分にお名前と電話番号をご記入ください。こちらからご連絡させていただきます。  
なお、いただいた個人情報、他の目的のために利用することは一切ございません。

アンケートは以上です。長時間のご協力、誠にありがとうございました。

返信用封筒でご返送ください。

同封リフレットの町家に関する様々な情報を

是非、ご活用ください。

京町家に関して少しでもお悩みやご相談があれば、

お気軽にご連絡ください。



財団法人 京都市景観・まちづくりセンター

〒600-8127 京都市下京区西木町通上ノ口上る梅津町83番地の1

『ひと・まち交流館 京都』地下1階

【開館時間】月～土：午前9時～午後9時30分

日・祝：午前9時～午後5時

(ただし、毎月第3火曜日及び年末年始は閉館日)

TEL 075-354-8701

## ◆ 調査に参加・協力いただいた方々

### ● 個人（ボランティア調査員、立命館大学スタッフ等）

（※敬称略。了承が得られた方のみ掲載）

青木	繁男	岡本	成貴	小西	拓朗	谷口	哲雄	畑	絢衣	真鼻	弘美
青木	正文	岡本	秀巳	小西	久雄	谷口	英明	畑	正一郎	丸山	修一
青谷	治人	岡本	祥浩	小林	忠義	田原	利晃	花田	和之	水田	敦士
秋元	洋輔	小川	真理子	小林	知子	玉木	健之	濱中	昭二	水場	睦夫
秋山	哲平	奥田	綾乃	小林	直人	田村	佳英	浜谷	富美子	溝尻	純子
浅野	樹理	奥村	美佐緒	小林	秀樹	長樂	活周	早坂	創	光田	彰
東	和子	長	克彦	小林	良洋	辻	晶子	早崎	真魚	皆川	隆樹
足立	久人	健男	健男	近藤	祐衣	辻野	隆雄	林	敏太郎	宮地	富美子
足立	成美	克也	悠三子	齋藤	英雄	辻	真紀子	林	茂	宮田	裕一
阿部	ゑり	垣田	悠三子	齋藤	義憲	辻	勇治	原	道弘	宮野	順子
荒金	博美	角田	博子	坂尻	仁彦	恒成	恒	原田	清	宗田	好史
荒木	和彦	笠原	啓史	坂本	健太郎	椿森	昌史	日浅	正志	村岡	孝則
荒木	正亘	梶田	良之輔	相良	昌世	寺内	広	久田	忠行	村上	晴澄
安東	尚美	梶山	秀一郎	相良	昌世	寺尾	哲男	土方	英俊	室谷	敦樹
飯田	幸世	片山	英夫	狭川	尚己	寺田	達生	兵庫	暁子	本塚	貴
飯塚	幸世	加藤	昭	環	典久	寺本	健三	兵庫	一嘉	森	亜子
池田	耕十郎	加藤	寛治	佐藤	友彦	土井	脩史	平井	誠	森岡	絵利菜
池元	小百合	加藤	ゆう子	佐藤	七重	富樫	賢明	平岡	陽	森重	幸子
石井	琢悟	加藤	幸雄	佐藤	有華	戸所	泰子	平尾	早百合	森	志浩
市野	辰弥	加藤	嘉治	佐藤	泰彦	富田	貫之	廣岡	希美枝	森	千明
伊東	俊亮	門川	信一郎	佐野	秀信	内藤	郁子	廣岡	純也	森	俊彦
伊藤	真嗣	門川	博子	沢田	秀信	中井	徹	廣岡	眞理枝	森	智子
稲石	勝之	金井	いづみ	塩井	かおり	中井	博史	廣瀬	元彦	森本	敬三
乾	孝史	加納	秀俊	塩谷	典子	仲尾	博史	廣安	春華	森本	浩行
井上	亜希子	狩野	文博	芝田	一夫	中川	勇	樋渡	早智子	森	由季
井上	海人	上島	裕	柴田	尚美	中川	市三	吹上	裕久	八木	加奈
井上	和子	亀田	学	清水	博	中川	等	吹上	裕久	安嶋	美徳
井上	啓子	河合	一秀	志村	公夫	中島	吾郎	福岩	豊	安嶋	美徳
今井	加奈子	川口	浩	下田	芳雄	中島	孝昭	福島	貞道	安田	昇司
入谷	智子	川崎	基生	趙	賢株	中園	京子	藤井	詩織	矢谷	百代
岩倉	広将	川嶋	左斗美	白石	秀和	仲西	弘樹	藤井	美栄	矢野	桂司
岩崎	宣男	河西	鴻太郎	末川	協	中野	弘嗣	藤井	亮	矢野	泰宏
岩永	忠正	河野	康治	杉田	そらん	中野	重治	藤井	亮	山内	茂
岩淵	久美子	河邊	聡	鈴江	悠子	中村	和夫	藤枝	絢子	山岡	伸二郎
上田	真理	北岡	紀子	鈴木	雄貴	中村	健一郎	伏木	道雄	山岡	敦子
上羽	富美子	北川	和代	炭藏	のぞみ	中村	茂雄	藤澤	妙子	山家	雄三郎
上原	一恵	北口	佳歩	住吉	豊	中村	利夫	藤田	彩希	山崎	晋一
植道	文子	北口	千佳	関岡	孝繕	中村	信哉	藤田	泰	山下	香
打越	勇吉	北嶋	まや	関川	華	中村	英継	藤原	哲也	山下	香
内田	康博	北清水	晃	関川	光好	中村	有希	二松	康	山田	みのり
江口	恵子	北	仁美	瀬戸	寿一	中山	雅永	平家	直美	山本	明日香
江籠	義貞	木田	峰司	曾根	亜矢子	中山	瑞貴	細野	秀	山本	茂
江坂	幸典	北村	修	曾根	雅秀	生川	慶一郎	穂積	靖浩	山本	翔太郎
永本	恭平	木天	英昭	高井	奈津子	新里	康仁	堀内	健	吉川	均
遠藤	康雄	木下	美貴子	高木	勝英	二口	雄太	堀	栄二	芳崎	元太
大川	順也	高瀬	宗次	高瀬	宗次	西井	明里	堀場	玲子	吉田	淳
大北	志帆	高田	光雄	高田	光雄	西川	秀雄	堀	有輝子	葭田	和彦
大河内	美智子	高橋	順子	高橋	順子	西川	保子	堀	諒平	吉田	和世
大下	尚平	高橋	佳子	高橋	佳子	西	天平	前川	亮二	吉竹	康世
大島	康範	鷹羽	晴也	鷹羽	晴也	西野	廣好	前田	儀	吉田	光一
大谷	孝彦	篁	正康	篁	正康	西村	孝平	前田	昌弘	米谷	朋恵
太田	雅人	武田	眞理子	武田	眞理子	西村	二郎	前畑	拓志	米田	安志
大塚	孝	多谷	昌俊	多谷	昌俊	丹羽	恵似子	牧	宜孝	脇屋	将太
大西	明	義智	俊也	義智	俊也	沼田	博之	増田	拓也	渡邊	貞之
大野	将宜	龍本	絵里奈	龍本	絵里奈	沼田	博之	樹本	杉人	渡邊	泰崇
大峯	優志	田中	邦和	田中	邦和	能勢	温	松井	享司	松本	邦夫
大屋	みのり	田中	博明	田中	博明	野村	正樹	松田	邦夫	松宮	かおる
小笠原	隆司	田中	正恵	田中	正恵	榑場	英男	松本	朗	松本	朗
小笠原	昌敏	田中	宗繁	田中	宗繁	橋詰	知幸	松本	文子	松本	文子
岡田	朋子	田中	靖啓	田中	靖啓	橋詰	晴彬	松本	伸次	松山	伸次
		田中	理世	田中	理世	畑	信太				

ほか 計650名

### ● 団体（市民活動団体、職能団体、大学研究室等）

（※順不同）

NPO法人京町家再生研究会、京町家作事組、京町家友の会、京町家情報センター、関西木造住文化研究会、NPO法人古材文化の会、町家倶楽部ネットワーク、社団法人京都府建築士会、京都府建築工業協同組合、社団法人京都府宅地建物取引業協会、NPO法人京町家・風の会、京町家居住支援者会議、社団法人京都府不動産コンサルティング協会、京都市立伏見工業高等学校、京都大学高田研究室、京都橋大学織田研究室・河野研究室、京都府立大学宗田研究室、立命館大学山崎研究室、龍谷大学ボランティア・NPO活動センター、立命館大学サービスラーニングセンター（ボランティアセンター）、京都市福祉ボランティアセンター、京都市市民活動総合センター

### ● 自治組織をはじめとする地域の方々

調査地域の各自治組織をはじめ、地域の方々には、調査実施のお知らせの回覧や調査拠点となる会場の貸出し、調査当日の調査員に向けた地域に関するミニ講座など様々な面で御協力いただきました。

# 平成20・21年度「京町家まちづくり調査」報告書

平成23年3月発行

(京都市印刷物223273号)

発行・編集

京都市都市計画局都市景観部景観政策課

〒604-8571 京都市中京区寺町通御池上る上本能寺前町488番地  
電話：075-222-3397/FAX：075-222-3472



財団法人京都市景観・まちづくりセンター

〒600-8127 京都市下京区西木屋町通上ノ口上る梅湊町83番地の1  
電話：075-354-8701/FAX：075-354-8704



立命館大学文学部地理学教室

〒603-8577 京都市北区等持院北町56番地の1  
電話：075-465-1957/FAX：075-465-8296

