

EXPUNERE DE MOTIVE
privind necesitatea declarării comunei Sărmașu ca oraș

Comuna Sărmașu este situată la intersecția paralelei de 46°45' latitudine nordică cu meridianul de 24°10' longitudine estică în zona centrală a țării la întretăierea limitei administrative a județelor: Cluj, Mureș, Bistrița- Năsăud.

ISTORIC

Străveche vatră de locuire omenească, localitatea de reședință este atestată documentar la 10 aprilie 1329, însă ca și satele componente ale comunei prezintă dovezi de locuire încă din perioada de tranziție la neolitic 2500-1800 î.e.n. materializate în ceramică de tip Cotofeni; străpungătoare din corn de cerb, topoare aparținând unei populații care se ocupa cu lucrul pământului, creșterea animalelor dar și a meșteșugurilor casnice.

În decursul istoriei populația sedentară a fost creatoare de valori ce s-au impus prin calitate și eficiență în întreaga zonă limitrofă, iar sub aspect cultural, spre această localitate au gravitat toate celelalte valori create de cetățenii din împrejurimi. În același context găsim și locuitorii comunei prezenți în marile evenimente ale timpului: Răscoala de la Bobâlna; Campania lui Matei Corvin împotriva lui Ștefan cel Mare de la 1467; Războiul țărănesc condus de Gheorghe Doja; Răscoala condusă de Horia, Cloșca și Crișan și în mod special Revoluția de la 1848. În cadrul acesteia s-au remarcat Alexandru Chioreanu zis Bătrâneanu și Vasile Simonis, primul în calitate de prefect al Câmpiei Transilvaniei și al doilea de tribun al aceleiași zone în cadrul administrației lui Avram Iancu, ambii fiind fii ai Sărmașului. Nici evenimentele ulterioare: Primul război mondial, Marea Unire de la 1918 și al II-lea război mondial n-au trecut fără ca oamenii locului să nu fie prezenți s-au să-și ofere tributul de sânge.

AȘEZARE GEOGRAFICĂ- RELIEF- HIDROGRAFIE

Comuna Sărmașu se învecinează la N cu comuna Budești județul Bistrița-Năsăud; la E cu comuna Sânpetru de Câmpie, la SE cu comuna Miheșu de Câmpie toate din județul Mureș iar la V cu comuna Cămărașu și SV cu comunele Frata și Mociu toate făcând parte din punct de vedere administrativ din județul Cluj.

Comuna Sărmașu cuprinde 5 sate mari: Sărmașu- sat de reședință al comunei, Sărmașel-Gară, Sărmașelu, Balda, Vișinelu și 3 sate cătune: Larga, Moruț, Titiana, deci în total 8 sate având o suprafață de 7612 ha pe cca 77,57 km² și o populație de 7488 locuitori.

Așezată la marginea județului Mureș se află la o distanță simțitor egală 55-60 km de orașele ce o înconjoară: Cluj-Napoca, Bistrița, Reghin, Tg. Mureș, Luduș fapt care impune cu atât mai mult schimbarea statutului localității din cel de comună în

oraș, cu cât a fost cunoscută și recunoscută de locuitorii comunelor învecinate ca localitate ce a preluat și dezvoltat prerogativele de centru urban de mai mulți ani din punct de vedere economic, social, cultural, etc.

Ca relief, comuna se integrează în "Zona de coline joase" cu înălțimi medii de 380 m, înălțimea maximă fiind în jur de 500 m. Compoziția geologică o reprezintă în cea mai mare parte de solurimdin categoria cernoziomurilor degradate și ale solurilor brune slab roșcate a permis o îndelungată și rodnică activitate agricolă.

Hidrografia este slab reprezentată, Pârâul de Câmpie fiind un pârâu ce colectează apele pluviale dintr-un bazin deosebit de întins, dar care în perioade de secetă este aproape sec. Lipsa unei ape curgătoare cu debit considerabil și permanent a constituit principalul obstacol care a determinat rămânerea localității cu statut rural. În prezent comuna fiind racordată la sistemul județean de alimentare cu apă și dispunând de rețea de canalizare și stație de epurare a apelor uzate are toate posibilitățile unei dezvoltări rapide.

BOGĂȚII NATURALE

Solurile fertile au permis practicarea cu eficiență a agriculturii, suprafața arabilului întinzându-se pe 4902 ha, viile și livezile pe 119 ha. Pășunile și fânețele întinse pe 1644 ha au permis ca o a doua ocupație de bază a agricultorilor- creșterea animalelor, a căror efective se ridică la 2716 bovine, 5932 ovine, 4469 porcine, 23000 păsări, 600 familii de albine, crescători constituiți în 5 asociații de crescători de animale cu 311 membrii.

Domurile gazeifere pe care este așezată localitatea au oferit zonei o bogăție inestimabilă- gazul metan. Cel mai curat din punct de vedere calitativ și al conținutului de metan, acesta a situat localitatea în rândul primelor localități din Europa în care s-a început exploatarea industrială a acestuia în 3 aprilie 1914, însă prima sondă de foraj datează din 6 februarie 1908, fiind declarată obiectiv cu valoare muzeală.

CĂILE DE COMUNICAȚIE

Sunt reprezentate de DJ 151 ce face legătura între orașele Luduș- Bistrița și pe care sunt înșirate 4 localități componente ale comunei, pe o lungime de 13 km. Acesta intersectează în localitatea Sărmășel- Gară DN 16 ce face legătura între orașele Reghin și Tg. Mureș cu Cluj- Napoca. Căile de comunicație sunt completate de existența unei linii de cale ferată cu ecartament normal ce face legătura între Luduș și Bistrița și care trece prin 4 din localitățile comunei. La cele de mai sus adăugăm rețeaua de drumuri și străzi din care 48 străzi modernizate cu pavaj din piatră, 9 străzi cu covor asfaltic și 2 drumuri comunale pietruite.

POPULAȚIA

Comuna Sărmasu cu o populație totală de 7488 locuitori are repartizată această populație pe localități după cum urmează:

- SĂRMAȘU- sat de reședință are 1301 gospodării și 3867 locuitori
- SĂRMĂSEL- GARĂ- sat component cu 242 gospodării și 763 locuitori
- SĂRMĂSELU- sat component cu 298 gospodării și 818 locuitori
- BALDA- sat component cu 434 gospodării și 1258 locuitori
- VIȘINELU- sat component cu 247 gospodării și 564 locuitori
- LARGA- sat component cu 27 gospodării și 72 locuitori
- MORUT- sat component cu 20 gospodării și 68 locuitori
- TITIANA- sat component cu 14 gospodării și 39 locuitori

STRUCTURA POPULAȚIEI PE DOMENII DE ACTIVITATE

a) GRADUL DE OCUPARE AL POPULAȚIEI

1. Populație ocupată în sectoare neagricole- 1553 locuitori- 45,5%- din care:

- în sectorul industrial-820
- în prestări servicii, comerț, transport-255
- în administrație publică-32
- în învățământ- 90
- în sectorul ordinii publice-5
- în sănătate și asistență socială-46
- în sectorul exploatare și distribuție gaze naturale-261
- în activitate financiar bancară, percepție, trezorerie-26
- în domeniul poștei și telecomunicațiilor-18

2. Populația ocupată în agricultură- 1903 locuitori-25,5%

3. Pensionari- 2550 locuitori-34%

4. Preșcolari-433, elevi-944, studenți-105-20%

b) STRUCTURA POPULAȚIEI ÎN RAPORT CU NIVELUL DE PREGĂTIRE ȘCOLARĂ

- cu studii superioare- 250
- cu studii medii-2940
- absolvenți ai școlii generale-2710
- urmează o școală de învățământ-1482
- școală primară-106

c) STRUCTURA POPULAȚIEI DIN PUNCT DE VEDERE ETNIC

- români- 5106-68,18%
- maghiari-1807-24,13%
- rromi-567-7,57%
- alte naționalități-8-0,1%

FUNCȚII ADMINISTRATIVE ÎNDEPLINITE ANTERIOR

În decursul timpului Sărmașu s-a impus prin gradul de dezvoltare, numărul populației, poziția centrală din punct de vedere geografic ca o localitate reședință de unități administrative ale timpului. În 1947 localitatea devine din comună reședință de plasă în cadrul județului Cluj. În 1952 Sărmașu devine sediul raionului cu același nume în cadrul județului Cluj până în anul 1960 când devine comună arondată raionului Luduș și apoi comună în cadrul județului Mureș după 1968. Începând cu anul 1955, când ia ființă Spitalul raional Sărmașu, acestuia i-a fost arondată populația din 7 comune limitrofe. Cele 2 aspecte relevate mai sus sunt grăitoare, dovedind ceea ce a însemnat localitatea Sărmașu în rândul celorlalte localități ale câmpiei.

DOTAREA ECONOMICO-SOCIALĂ

Desigur nota dominantă care-i conferă unei localități încadrarea în rândul localităților rurale sau urbane este nivelul dezvoltării economice al acesteia. Sub aspect economic localitatea Sărmașu a dominat întotdeauna zona Câmpiei Transilvaniei din punct de vedere al obiectivelor economice care se dezvoltă aici, atât datorită bogăției subsolului și solului, cât mai ales factorului uman care și-a pus în valoare capacitatea creatoare, aici desfășurându-și activitatea intelectuală de marcă: profesori, ingineri, medici, tehnicieni renumiți din toate zonele țării.

În această conjunctură au apărut o serie de unități economice care s-au situat pe locuri fruntașe atât ca și calitate a produselor cât și ca diversitate a acestora. Multe din

cele care au funcționat înainte de 1989, în prezent sunt în stare de conservare așteptând reluarea ciclului productiv în noul sistem pe care România l-a adoptat din 1990, altele s-au reprofilat din mers iar altele au apărut ca unități noi de producție după această dată.

Enumerăm mai jos cele mai importante obiective economice care-și desfășoară activitatea în comuna noastră:

- Sârmașu Internațional Mobila- Fabrică de mobilă cu capital româno-francez
- Obyrom- Sârmașu- Fabrică de mobilă
- 2 Stații de comprimare și transport gaz- metan care asigură aprovizionarea unui mare număr de orașe cu gaz inclusiv a capitalei
- Schela de foraj- gaz metan ce asigură înmagazinarea importului de gaze
- Conducte Magistrale- Întreprindere ce asigură întreținerea conductelor
- Baza de aprovizionare pentru agricultură SCAPA Valea Mureșului care a luat locul Trustului SMA
- Sucursala Sârmașu a Distrigaz Nord SA pentru aprovizionarea populației cu gaz metan
- Cooperația de Consum Sârmașu care asigură o parte din serviciile de comerț și alimentație publică
- SURM serviciul de distribuție a apei potabile și canalizare
- 8 Societați Agricole care execută lucrările agricole pe ½ din suprafața arabilă a comunei, cealaltă jumătate fiind exploatată în sistem individual de către deținătorii terenurilor respective
- un complex de creștere și îngrășare a porcinelor cu o capacitate de până la 8000 capete, în prezent în conservare
- o bază de silozuri și depozitare a cerealelor în conservare
- 4 întreprinderi de morărit
- 2 brutării
- 5 asociații ale crescătorilor de bovine
- o fabrică de procesare a laptelui, în prezent în stadiul de rețehnologizare
- o centrală termică ce asigură agentul termic pentru 140 apartamente din totalul de 180 în blocurile de locuințe
- o stație de epurare a apelor reziduale
- o rețea de gaz metan desfășurată pe o lungime de 60 km
- o rețea electrică în lungime de 52,5 km din care o rețea stradală în lungime de 39,1 km
- o rețea de alimentare cu apă în lungime de 17,7 km cu un bazin de stocare de 1000 mc.
- o rețea de canalizare ce cuprinde artera principală și zona blocurilor de locuințe
- o unitate CEC
- Banca Reiffeisen
- Banca Populară (fostă Cooperativa de Credit)
- Post de Poliție cu 5 lucrători
- Secție de pompieri militari
- Cultele reprezentate de 6 biserici ortodoxe, 2 greco-catolice, 2 adventiste, 1 martorii lui Iehova. Pe lângă cele 5 biserici ortodoxe există 3 lăcașuri de cult declarate monument istoric

- un muzeu de artă și obiecte de cult religioase, multe unicat și cuprinse în patrimoniul național
- o bază sportivă cu terenuri de volei, handbal, fotbal
- o piață cu hală agro-alimentară și cu spații special amenajate pentru activitatea comercială
- un cinematograf
- un cămin cultural cu reale posibilități de reamenajare și transformare în casă de cultură
- PUG aprobat 11,5 ha pentru construcții de locuință complex de interes public din care 5,66 ha pentru obiective cu caracter industrial și 6,54 ha pentru unități cu profil agricol
- telefonie digitală interurbană și internațională
- rețea de televiziune prin cablu
- rețeaua sanitară care cuprinde:
 - un spital ambulatoriu profilat pe tratamentul bolilor interne cu 25 paturi
 - o secție obstetrică- ginecologie cu 8 paturi
 - un spital de pediatrie cu 25 paturi
 - un spital de urgențe cu o dotare deosebit de modernă
 - un dispensar medical în care funcționează 4 cabinete medicale de familie cu 7349 asistați de medici de familie, un cabinet stomatologic și un laborator
 - o stație de salvare cu 5 ambulanțe
 - o farmacie care deservește și 3 comune învecinate
 - personal medical: 14 medici, un biolog, 23 asistenți, 5 farmaciști, 5 infirmiere, 8 persoane auxiliare.
- învățământul este reprezentat de:
 - Grup Școlar Sărmașu format din: Liceul Teoretic cu secțiile uman și real ; Școală Profesională cu profil de mecanizare a agriculturii; 8 localuri de Școală Generală; 6 localuri pentru învățământul preșcolar; un internat școlar
- populația preșcolară și școlară cuprinde un număr de 1066 copii
- personalul didactic este compus din:
 - profesori 53
 - învățători 23
 - educatori 14
- întreprinderile mici și mijlocii precum și persoanele ce desfășoară activități în baza autorizației sunt în număr de peste 147 cu peste 255 persoane din care în domeniul agriculturii 70 de persoane.

După cum rezultă din această succintă prezentare comuna Sărmașu și în principal localitatea Sărmașu are multiple și reale posibilități de dezvoltare urbanistică polarizând activitatea din toate sectoarele preocupărilor urbane.

Dezvoltarea din ultima perioadă cât și cea de perspectivă din domeniul prelucrării materiei prime din zonă vor situa localitatea Sărmașu într-o poziție deosebit de favorabilă în rândul localităților urbane din județul nostru.

Visul locuitorilor, anulat și amânat în repetate rânduri, ca localitatea lor să devină oraș a renăscut luând la cunoștință prevederile “ Programului de guvernare pe

perioada 2001-2004” aprobat prin Hotărârea Parlamentului României nr 39/2000 care la punctul 9.1.8 din capitolul IX prevede “Organizarea ca orașe a unui număr important de comune care prin dotări tehnico-edilitare (alimentare cu apă și gaze, canalizare, telefonie, etc.) se apropie de statutul de localitate urbană”.


Pentru a scoate în evidență dorința cetățenilor comunei ca localitatea Sărmașu să devină oraș, prin Hotărârea nr.51 din 22 august 2002 s-a dispus organizarea unui referendum local în data de 15 septembrie 2002 în cadrul căruia populația să se pronunțe dacă este de acord sau nu cu noul statut propus.

Rezultatul referendumului a fost mai mult decât grăitor în acest sens : din totalul de 5725 alegători înscriși în liste s-au prezentat la vot 3802, în procent de 66,4%, iar din totalul voturilor corect exprimate 96,97% s-au pronunțat pentru ca Sărmașu să devină oraș, iar un număr de 2,03% împotriva.

Efortul locuitorilor va fi cu atât mai considerabil cu cât statutul nou acordat localității lor îl impune.

Convinși că cei cărora le-a fost încredințat destinul națiunii vor cumpăni cum se cuvine propunerea noastră, așteptăm cu nerăbdare prilejul de a avea posibilitatea să organizăm festivitatea declarării localității Sărmașu- oraș- expresie a voinței unanime a locuitorilor săi.

Primar,
Floare Gheorghe



Indici calitativi și cantitativi de definire a localității urbane Sărmașu

Nr. Crt.	Indicatori minimali	Oraș
1	Număr de locuitori	7488
2	Populație în activități neagricole	45%
3	Dotarea locuințelor cu intal. de alim. cu apă	70%
4	Dotarea locuințelor cu baie, wc în locuință	60%
5	Număr paturi în spitale la 1000 locuitori	8
6	Număr medici ce revin la 1000 locuitori	1,9
7	Unități de învățământ	- liceal - profesional
8	Dotări cultural-sportive	- săli de spectacol-2 - biblioteci publice-1 - teren de sport-1 - sală sport-1
9	Locuri în hoteluri –posibilități de cazare la nivelul gospodăriilor și prin dezvoltarea agroturismului	65%
10	Străzi modernizate	60%
11	Străzi cu rețea de distribuție a apei	63%
12	Străzi cu conducte de canalizare	30
13	Epurarea apelor uzate	- stație de epurare cu treaptă mecanică
14	Străzi cu rețele de hidranți pentru stingerea incendiilor	30%
15	Spații verzi-m ² / locuitor	15
16	Depozit controlat de deșeuri cu acces controlat	Da

COMUNA SARMASU
CONSILIUL LOCAL

HOTĂRĂREA nr.46
din 28 iunie 2002

privind declararea localității Sărmașu la rangul de oraș.
inițiator: primar Floare Gheorghe

Consiliul local Sărmașu,

Intrunit în ședința ordinară din 28 iunie 2002,

Examinând propunerea dl primar Floare Gheorghe exprimată prin expunerea de motive de a solicita organelor competente declararea localității Sărmașu ca oraș și de a întocmi dosarul de fundamentare a cererii și aprobările autorităților județene.

În dezbateri, membrii consiliului local au evidențiat situația economică, socială, culturală, activitățile populației și a autorităților comunei, istoricul localității, nivelul de dezvoltare și dorința tuturor ca localitatea să prospere și pentru aceasta este nevoie de un statut și de condiții mai bune pentru toate categoriile sociale ale populației și nevoile acesteia.

În conformitate cu prevederile art. 38 lit. "k" din Legea nr. 215/2001 privind administrația publică locală,

În temeiul prevederilor art. 46 alin.1 din Legea nr. 215/2001 privind administrația publică locală,

hotărăște:

Art.1. Se aprobă propunerea făcută de primarul comunei Sărmașu domnul Floare Gheorghe privind obținerea de către localitatea Sărmașu județul Mureș a statutului de oraș și solicită acestuia să declanșeze procedura și întocmirea dosarului complet pentru a-l înainta Parlamentului României.

Art.2. Cu ducerea la îndeplinire a prevederilor prezentei se încredințează primarul comunei Sărmașu și se comunică cu:

- Prefectura Județului Mureș, Direcția pentru controlul legalității actelor și contencios administrativ.

Contrasemnează,
Secretar,
Rusu Maria



COMUNA SARMASU
CONSILIUL LOCAL

HOTARAREA NR.51
din 22 august 2002

Consiliul Local Sarmasu intrunit in sedinta ordinara de lucru
in data de 22 august 2002

Avand in vedere referatul prezentat de D-nul Floare Gheorghe
primarul com. Sarmasu cu privire la necesitatea consultarii populatiei
com. Sarmasu prin referendum local cu privire la schimbarea statutului
localitatii Sarmasu din localitate de rang rural in localitate urbana.

In conformitate cu prevederile art.14 (1) art. 13 si art.16 din Legea
3/ 22.02.2000 privind organizarea si desfasurarea referendumului

Avand in vedere art.3 (1) din Legea 351/2001 privind aprobarea
Planului de amenajare a teritoriului national- Sectiunea a IV-a- Reteaua
de localitati,



In temeiul art.3 (3) si art. 46 din Legea 215/2001 privind
administratia publica locala

HOTARASTE:

Art.1. Se organizeaza referendum local in toate satele componente
ale com. Sarmasu in data de 15.septembrie 2002 pentru consultarea
populatiei privind declararea localitatii Sarmasu ca localitate cu statut de
oras.

Art.2. Cu ducerea la indeplinire a prevederilor prezentei hotarari se
incredinteaza primarul si secretarul com Sarmasu, jud. Mures.

Contrasemneaza,
Secretar,
Rusu Maria



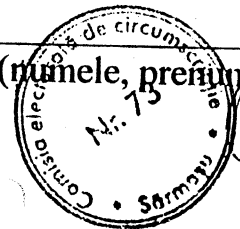
Județul Mureș
Comuna Sărmașu
Circumscripția 73

PROCES - VERBAL
privind rezultatele referendumului local asupra
Acordării statutului de oraș localității Sărmașu

- | | |
|---|------|
| 1. Numarul persoanelor inscrise in lista pentru referendum | 5725 |
| 2. Numarul participantilor**) | 3102 |
| 3. Numarul de buletine de vot primite pentru a fi intrebuintate | 6000 |
| 4. Numarul de buletine de vot ramase neintrebuintate | 2197 |
| 5. Numarul voturilor valabil exprimate la raspunsul "DA" | 3657 |
| 6. Numarul voturilor valabil exprimate la raspunsul "NU" | 107 |
| 7. Numarul voturilor nule | 0 |
| 8. Numarul voturilor contestate | - |
| 9. Numarul intampinarilor si contestatiilor primite | - |
| 10. Numarul intampinarilor si contestatiilor solutionate | - |
| 11. Expunerea pe scurt a modului de solutionare a intampinarilor si
contestatiilor | - |

Presedintele Biroului electoral,
MARINEL SANTA

(numele, prenumele, semnatura si stampila)



Membri:

Trînc Laurențiu

Sălăgean Alin

Zaiț Ana

Bândeian Alexandru

Sallai Imre

(numele, prenumele si semnatura)

Data 15 septembrie 2002

ST


*) Municipiul Bucuresti, in cazul in care referendumul se organizeaza la nivelul acestuia.

**) Numarul participantilor trebuie sa fie egal cu suma ce rezulta din aditionarea cifrelor de la pct. 5, 6 si 7.


Judetul Mureş
Comuna Sărmaşu
Sectia de votare nr. 404

PROCEŞ VERBAL
privind rezultatele referendumului local asupra
Acordării statutului de oraş localităţii Sărmaşu

- | | |
|--|----------|
| 1. Numarul persoanelor inscrise in lista pentru referendum | 3077 306 |
| 2. Numarul participantilor**) | 2000 |
| 3. Numarul de buletine de vot primite pentru a fi intrebuintate | 3150 |
| 4. Numarul de buletine de vot ramase neintrebuintate | 1150 |
| 5. Numarul voturilor valabil exprimate la raspunsul "DA" | 1918 |
| 6. Numarul voturilor valabil exprimate la raspunsul "NU" | 100 |
| 7. Numarul voturilor nule | 2 |
| 8. Numarul voturilor contestate | — |
| 9. Numarul intampinarilor si contestatiilor primite | — |
| 10. Numarul intampinarilor si contestatiilor solutionate | — |
| 11. Expunerea pe scurt a modului de solutionare a intampinarilor si contestatiilor | |



Presedintele Birouului electoral,
MCANOA NORINI AUREL
(numele, prenumele, semnatura si stampila)



Membri:

KODIAN IOAN
DAN CRUMEN
FILIPPE ARIGODE
SALACIEAITU-A

(numele, prenumele si semnatura)

Data 15.09.2011

ST

*) Municipiul Bucuresti, in cazul in care referendumul se organizeaza la nivelul acestuia.

**) Numarul participantilor trebuie sa fie egal cu suma ce rezulta din aditionarea cifrelor de la pct. 5, 6 si 7.

Judetul Mureş
Comuna Sărmaşu
Sectia de votare nr. 404

PROCES - VERBAL
privind rezultatele referendumului local asupra
Acordării statutului de oraş localităţii Sărmaşu

1. Numarul persoanelor inscrise in lista pentru referendum 924
2. Numarul participantilor**) 123
3. Numarul de buletine de vot primite pentru a fi intrebuintate 1020
4. Numarul de buletine de vot ramase neintrebuintate 609
5. Numarul voturilor valabil exprimate la raspunsul "DA" 106
6. Numarul voturilor valabil exprimate la raspunsul "NU" 14
7. Numarul voturilor nule 3
8. Numarul voturilor contestate
9. Numarul intampinarilor si contestatiilor primite
10. Numarul intampinarilor si contestatiilor solutionate
11. Expunerea pe scurt a modului de solutionare a intampinarilor si
contestatiilor

Presedintele Biroului electoral,
LAYON VALIE
(numele, prenumele, semnatura si stampila)



Membri:

ILICIAN VALIE
VOTARIANU PETRU
SINETE SAHCHIA
URJUTU LADIE
.....
.....
.....

(numele, prenumele si semnatura)

Data 18.10.2007

ST

*) Municipiul Bucuresti, in cazul in care referendumul se organizeaza la nivelul acestuia.



**) Numarul participantilor trebuie sa fie egal cu suma ce rezulta din aditionarea cifrelor de la pct. 5, 6 si 7.

Judetul Mureş
Comuna Sărmaşu
Sectia de votare nr. 403





PROCES - VERBAL
privind rezultatele referendumului local asupra
Acordării statutului de oraş localităţii Sărmaşu

- | | |
|---|-----------------|
| 1. Numarul persoanelor inscrise in lista pentru referendum | 619 |
| 2. Numarul participantilor**) | 511 |
| 3. Numarul de buletine de vot primite pentru a fi intrebuintate | 650 |
| 4. Numarul de buletine de vot ramase neintrebuintate | 650 - 139 = 511 |
| 5. Numarul voturilor valabil exprimate la raspunsul "DA" | 503 |
| 6. Numarul voturilor valabil exprimate la raspunsul "NU" | 6 |
| 7. Numarul voturilor nule | 2 |
| 8. Numarul voturilor contestate | - |
| 9. Numarul intampinarilor si contestatiilor primite | - |
| 10. Numarul intampinarilor si contestatiilor solutionate | - |
| 11. Expunerea pe scurt a modului de solutionare a intampinarilor si
contestatiilor | NU este cazul |

Presedintele Biroului electoral,
AETESAN ADRIAN
(numele, prenumele, semnatura si stampila)

Membri:

PATIU TANASE - 
SOBS ANTON - 
PATIU EVIAN - 
OPROIAN IOAN - 

(numele, prenumele si semnatura)

Data 15 sept. 2002

ST

*) Municipiul Bucuresti, in cazul in care referendumul se organizeaza la nivelul acestuia.

***) Numarul participantilor trebuie sa fie egal cu suma ce rezulta din aditionarea cifrelor de la pct. 5, 6 si 7.

Judetul Mureş
Comuna Sărmaşu
Sectia de votare nr. 101

PROCES - VERBAL
privind rezultatele referendumului local asupra
Acordării statutului de oraş localităţii Sărmaşu

1. Numarul persoanelor inscise in lista pentru referendum 610
2. Numarul participantilor**) 174
3. Numarul de buletine de vot primite pentru a fi intrebuintate 610
4. Numarul de buletine de vot ramase neintrebuintate 162
5. Numarul voturilor valabil exprimate la raspunsul "DA" 167
6. Numarul voturilor valabil exprimate la raspunsul "NU" 7
7. Numarul voturilor nule
8. Numarul voturilor contestate
9. Numarul intampinarilor si contestatiilor primite
10. Numarul intampinarilor si contestatiilor solutionate
11. Expunerea pe scurt a modului de solutionare a intampinarilor si contestatiilor

Presedintele Biroului electoral,

RUS EMI
(numele, prenumele, semnatura si stampila)



Membri:

MOLDOVAN IOAN
10.09.2002
1. DMR. STANCIU STAN

(numele, prenumele si semnatura)

Data 13.09.2002

ST

*) Municipiul Bucuresti, in cazul in care referendumul se organizeaza la nivelul acestuia.

**) Numarul participantilor trebuie sa fie egal cu suma ce rezulta din aditionarea cifrelor de la pct: 5, 6 si 7.

Judetul Mures
Comuna Sarmasu
Sectia de votare nr. 105.....

PROCES - VERBAL
privind rezultatele referendumului local asupra
Acordării statutului de oraş localităţii Sărmaşu

- 1. Numarul persoanelor inscrise in lista pentru referendum 306.....
- 2. Numarul participantilor**) 306.....
- 3. Numarul de buletine de vot primite pentru a fi intrebuintate 330.....
- 4. Numarul de buletine de vot ramase neintrebuintate 136.....
- 5. Numarul voturilor valabil exprimate la raspunsul "DA" 273.....
- 6. Numarul voturilor valabil exprimate la raspunsul "NU"
- 7. Numarul voturilor nule
- 8. Numarul voturilor contestate
- 9. Numarul intampinarilor si contestatiilor primite
- 10. Numarul intampinarilor si contestatiilor solutionate
- 11. Expunerea pe scurt a modului de solutionare a intampinarilor si contestatiilor

Presedintele Biroului electoral,
PETRUTA OROIAN FELICIA
(numele, prenumele, semnatura si stampila)

Petruta Oroian Felicia



Membri:

- 1. SECOSAN ILORENTINA P.D.S.R. *[Signature]*
- 2. SALARICAN IOANAN - P.N.T. *[Signature]*
- 3. SECASIU ILICORIAN P.N.T. *[Signature]*
- 4. HANARCAN STEFAN - P.D.M. *[Signature]*

(numele, prenumele si semnatura)

Data 15. sept. 2002

ST

*) Municipiul Bucuresti, in cazul in care referendumul se organizeaza la nivelul acestuia.

**) Numarul participantilor trebuie sa fie egal cu suma ce rezulta din aditionarea cifrelor de la pct. 5, 6 si 7.