



دولة فلسطين

الجهاز المركزي للإحصاء الفلسطيني

المستعمرات الإسرائيلية في فلسطين
التقرير الإحصائي السنوي 2012

آب/أغسطس، 2013

تم إعداد هذا التقرير حسب الإجراءات المعيارية المحددة في ميثاق الممارسات
للإحصاءات الرسمية الفلسطينية 2006

© شوال، 1434 هـ - آب، 2013.
جميع الحقوق محفوظة.

في حالة الاقتباس، يرجى الإشارة إلى هذه المطبوعة كالتالي:

الجهاز المركزي للإحصاء الفلسطيني، 2013. المستعمرات الإسرائيلية في فلسطين: التقرير الإحصائي السنوي 2012.
رام الله - فلسطين.

جميع المراسلات توجه إلى:

الجهاز المركزي للإحصاء الفلسطيني

ص.ب. 1647، رام الله - فلسطين.

هاتف: 2 2982700 (970/972)

فاكس: 2 2982710 (970/972)

الرقم المجاني: 1800300300

بريد إلكتروني: diwan@pcbs.gov.ps

صفحة إلكترونية: <http://www.pcbs.gov.ps>

الرمز المرجعي: 1993

شكر وتقدير

يتقدم الجهاز المركزي للإحصاء الفلسطيني بالشكر والتقدير إلى جميع المؤسسات الفلسطينية التي تعاونت مع الجهاز في توفير المعلومات والبيانات اللازمة لإعداد التقرير.

لقد تم إعداد تقرير المستعمرات الإسرائيلية في فلسطين 2012، بقيادة فريق فني من الجهاز المركزي للإحصاء الفلسطيني، وبدعم مالي مشترك بين كل من دولة فلسطين ومجموعة التمويل الرئيسية للجهاز (CFG) لعام 2013 ممثلة بمكتب الممثلة النرويجية لدى دولة فلسطين، والوكالة السويسرية للتنمية والتعاون (SDC).

يتقدم الجهاز المركزي للإحصاء الفلسطيني بجزيل الشكر والتقدير إلى أعضاء مجموعة التمويل الرئيسية للجهاز (CFG) على مساهمتهم القيمة في إعداد هذا التقرير.

فريق العمل

- إعداد التقرير

محمد المصري

- تصميم الخرائط

رهام دار علي

- تدقيق معايير النشر

حنان جناجره

- المراجعة الأولية

محمود عبد الرحمن

- المراجعة النهائية

محمود جرادات

- الإشراف العام

علا عوض

رئيس الجهاز

تنويه للمستخدمين

تعددت المصادر المستخدمة في اشتقاق الإحصاءات المدرجة في هذا التقرير، وترتب على ذلك عدم إمكانية عرض بيانات إحصائية متسقة بشكل كامل في كل فصول التقرير.

البيانات الواردة في هذا التقرير حول عدد المستعمرات والمواقع الاستعمارية لا تتسق مع ما يتم نشره من مصادر أخرى لاختلاف التعريفات والتصنيفات.

هناك 6 مستعمرات وردت في التقرير لا يتوفر بيانات حول عدد السكان (المستعمرين) فيها، وهي موجودة في محافظات القدس، وطوباس، وبيت لحم، وأريحا والأغوار.

قائمة المحتويات

الصفحة	الموضوع
	قائمة الجداول
	المقدمة
17	الفصل الأول: النتائج الأساسية
17	1.1 المستعمرات
17	2.1 عدد المستعمرين
18	3.1 مراحل الاستعمار
19	4.1 طبيعة الاستعمار في الضفة الغربية
23	5.1 المجالس الإقليمية
27	6.1 الانتشار الجغرافي للضفة الغربية
32	7.1 الأيديولوجيا السائدة
32	8.1 التبعية المؤسسية
35	الفصل الثاني: المنهجية وجودة البيانات
35	1.2 الشمولية
35	2.2 مصادر البيانات
36	3.2 معالجة البيانات
36	4.2 دقة البيانات
37	5.2 الملاحظات الفنية
39	الفصل الثالث: المفاهيم والمصطلحات
43	المراجع
45	الجداول

قائمة الجداول

الصفحة	الجدول
47	جدول 1: عدد المستعمرات في الضفة الغربية حسب المحافظة والتصنيف، 2012
48	جدول 2: عدد المستعمرين في المستعمرات في الضفة الغربية حسب المحافظة والتصنيف، 2012
49	جدول 3: عدد المستعمرين في المستعمرات وعدد السكان الفلسطينيين في الضفة الغربية حسب المحافظة، 2012
50	جدول 4: عدد المستعمرات في الضفة الغربية حسب سنة التأسيس، 1967-2012
51	جدول 5: عدد المستعمرين في المستعمرات في الضفة الغربية حسب السنة والمنطقة، 1986-2012
52	جدول 6: عدد المستعمرات في الضفة الغربية حسب المحافظة وفترة التأسيس، 2012
53	جدول 7: عدد المستعمرين في المستعمرات في الضفة الغربية حسب المحافظة وفترة التأسيس، 2012
54	جدول 8: عدد المستعمرات في الضفة الغربية حسب المحافظة ونوع المستعمرة، 2012
55	جدول 9: عدد المستعمرين في المستعمرات في الضفة الغربية حسب المحافظة ونوع المستعمرة، 2012
56	جدول 10: عدد المستعمرات الحضرية في الضفة الغربية حسب المحافظة وفئات حجم السكان، 2011
57	جدول 11: عدد المستعمرين في المستعمرات الحضرية في الضفة الغربية حسب المحافظة وفئات حجم السكان، 2012
58	جدول 12: عدد المستعمرات الريفية في الضفة الغربية حسب نوع المستعمرة وفئات حجم السكان، 2012
59	جدول 13: عدد المستعمرين في المستعمرات الريفية في الضفة الغربية حسب نوع المستعمرة وفئات حجم السكان، 2012
60	جدول 14: عدد المستعمرات في الضفة الغربية حسب المحافظة والمجلس الإقليمي، 2012
61	جدول 15: عدد المستعمرين في المستعمرات في الضفة الغربية حسب المحافظة والمجلس الإقليمي، 2012
62	جدول 16: عدد المستعمرات في الضفة الغربية حسب المحافظة والانتشار الجغرافي، 2012
63	جدول 17: عدد المستعمرين في المستعمرات في الضفة الغربية حسب المحافظة والانتشار الجغرافي، 2012
64	جدول 18: عدد المستعمرات في الضفة الغربية حسب المحافظة ومعدل الارتفاع عن سطح البحر (متر)، 2012

الصفحة	الجدول
65	جدول 19: عدد المستعمرين في المستعمرات في الضفة الغربية حسب المحافظة ومعدل الارتفاع عن سطح البحر (متر)، 2012
66	جدول 20: عدد المستعمرات الريفية في الضفة الغربية حسب المحافظة والايديولوجيا السائدة، 2012
67	جدول 21: عدد المستعمرين في المستعمرات الريفية في الضفة الغربية حسب المحافظة والايديولوجيا السائدة، 2012
68	جدول 22: عدد المستعمرات الريفية في الضفة الغربية حسب المحافظة والتبعية المؤسسية، 2012
69	جدول 23: عدد المستعمرين في المستعمرات الريفية في الضفة الغربية حسب المحافظة والتبعية المؤسسية، 2012

المقدمة

يمثل النشاط الاستعماري الإسرائيلي في فلسطين أحد أخطر الممارسات الإسرائيلية الهادفة إلى منع قيام دولة فلسطينية قابلة للحياة في الضفة الغربية وقطاع غزة. وتعمل مختلف الأجهزة والمؤسسات والمنظمات الإسرائيلية بتوجيه مباشر ودعم رسمي من الحكومة الإسرائيلية على تنفيذ برنامج منهجي للتوسع الاستعماري في مختلف المناطق الفلسطينية، بحيث تتحول شبكة الاستعمار وما يرافقها من تغيرات طبوغرافية وديمغرافية إلى عائق حقيقي أمام إمكانية قيام دولة فلسطينية ذات تواصل جغرافي.

لا يقتصر تأثير حركة الاستعمار الإسرائيلي على زعزعة الاستقرار السياسي والأمني للمناطق التي تشملها حركة الاستعمار، بل تمتد آثار الاستعمار المدمرة لتشمل التوازن الاجتماعي - الاقتصادي - البيئي القائم في المجتمع الفلسطيني، من حيث إعاقتها لتنمية المجتمع الفلسطيني وتقطيع أوصاله وسلبها لمصادره الطبيعية، وتلويث بيئته، إضافة لكونها أداة للسيطرة على هذا المجتمع وتدميره، واستخدام تلك المستعمرات قواعد انطلاق للجيش الإسرائيلي في حربه المستمرة ضد الشعب الفلسطيني. ويعاني سكان التجمعات السكانية الفلسطينية من التوسعات المستمرة للمستعمرات الإسرائيلية، والاعتداءات اليومية من قبل المستعمرين.

انطلاقاً من هذا الفهم، فقد باشر الجهاز المركزي للإحصاء الفلسطيني العمل على إصدار سلسلة دورية سنوية من هذا التقرير والذي يعرض التطورات الميدانية على واقع الاستعمار الإسرائيلي في فلسطين، ويركز على تقديم وصف كمي لعدد من المؤشرات الإحصائية الأساسية المتعلقة بالمستعمرات والمستعمرين.

يهدف هذا التقرير إلى توفير بيانات إحصائية للعام 2012 حول عدد المستعمرات والمستعمرين حسب فترة التأسيس، ونوع المستعمرة، والمحافظات، وفئات السكان، والمجلس الإقليمي، والانتشار الجغرافي والأيدولوجيا السائدة، والتبعية المؤسسية، وذلك لتشكيل قاعدة بيانات كافية لإجراء الدراسات التحليلية فيما يخص المستعمرات والعمل على توفير أداة معلوماتية هامة في يد جميع المهتمين في هذا الموضوع، والمخططين وصانعي القرارات والباحثين.

يشتمل هذا التقرير على ثلاث فصول بالإضافة إلى الجداول، حيث يعرض الفصل الأول النتائج الأساسية، ويتناول الفصل الثاني المنهجية المتبعة في جمع وتبويب البيانات وجودة البيانات، بينما يعرض الفصل الثالث المفاهيم والمصطلحات.

والله ولي التوفيق،،،

علا عوض
رئيس الجهاز

آب، 2013

الفصل الأول

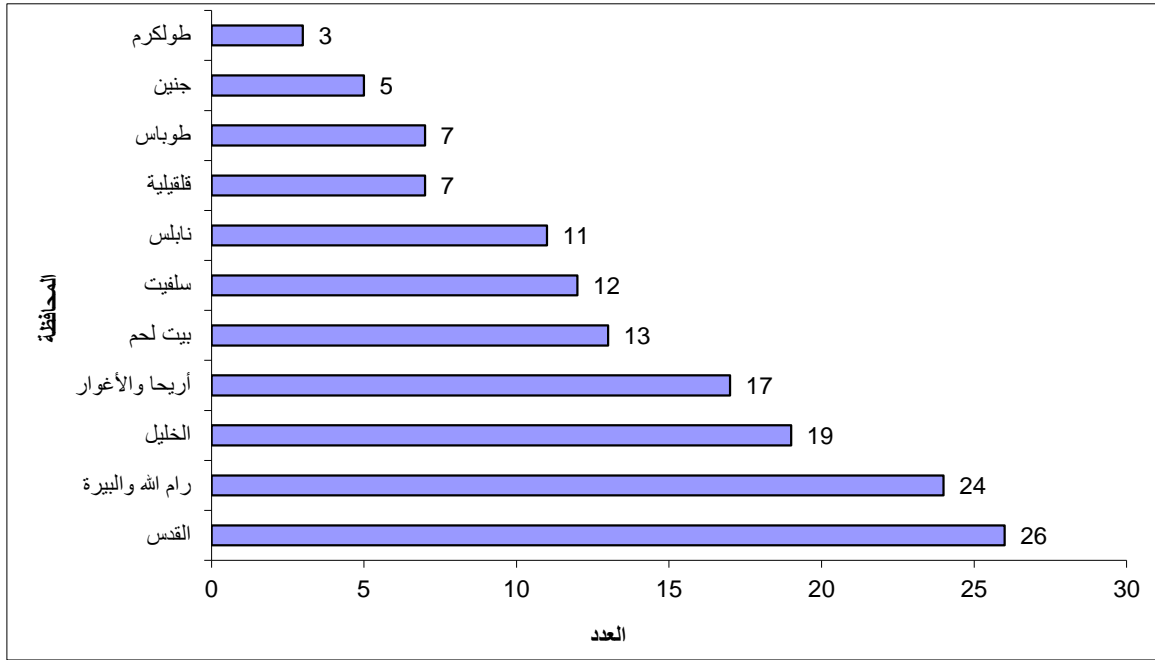
النتائج الأساسية

يعرض هذا الفصل ملخصاً لأهم النتائج حول المؤشرات السكانية والجغرافية والحيوية لسكان المستعمرات في الضفة الغربية.

1.1 المستعمرات

تشير البيانات إلى أن عدد المستعمرات في الضفة الغربية قد بلغ 144 مستعمرة وذلك في نهاية العام 2012، منها 26 مستعمرة في محافظة القدس تتوزع بواقع 16 مستعمرة تم ضمها إلى إسرائيل، و 10 مستعمرات في J2 من المحافظة، و 24 مستعمرة في محافظة رام الله والبيرة، وكان أقل عدد من المستعمرات في محافظة طولكرم بواقع ثلاث مستعمرات.

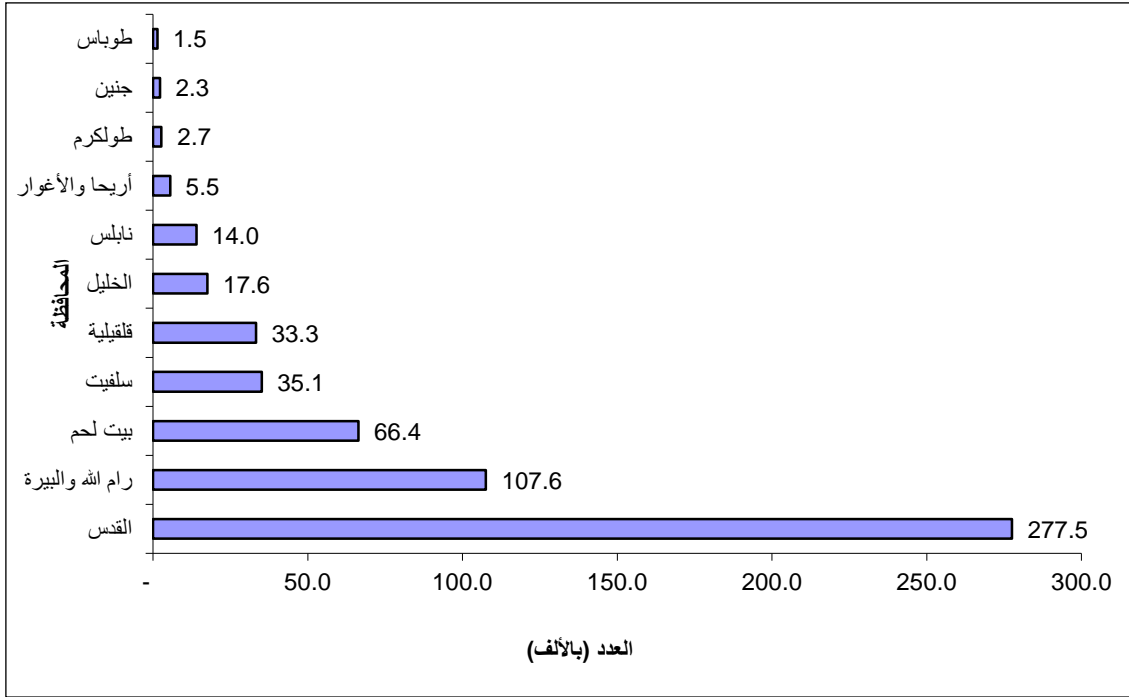
عدد المستعمرات في الضفة الغربية حسب المحافظة، 2012



2.1 عدد المستعمرين

تشير التقديرات إلى أن عدد المستعمرين في الضفة الغربية قد بلغ 563,546 مستعمراً، وذلك في نهاية العام 2012، ويتضح من البيانات أن معظم المستعمرين يسكنون محافظة القدس بواقع 277,501 مستعمراً، منهم 203,176 مستعمراً في منطقة (J1)، يليها محافظة رام الله والبيرة بواقع 107,586 مستعمراً، و 66,392 مستعمراً في محافظة بيت لحم و 35,138 مستعمراً في محافظة سلفيت. أما أقل المحافظات من حيث عدد المستعمرين فهي محافظة طوباس بواقع 1,452 مستعمراً.

عدد المستعمرين في المستعمرات في الضفة الغربية حسب المحافظة، 2012



3.1 مراحل الاستعمار

يمكن رصد منحى تأسيس المستعمرات من خلال تقسيم سنوات الاحتلال إلى عدة مراحل:

- المرحلة الأولى 1967-1976: تم فيها تأسيس المستعمرات بصورة انتقائية، ضمن سياسة استعمار تعتمد على الكيف وليس الكم، وتركزت المستعمرات في القدس والغور وذلك بوجي من خطة ألون.
- المرحلة الثانية 1977-1984: شهدت هذه المرحلة صعود حزب الليكود، وتزايد نفوذ حركة غوش ايمونيم الاستعمارية، إضافة إلى عقد اتفاقية كامب ديفيد مع مصر وما تبعها من إخلاء مستعمرات شبه جزيرة سيناء.

لقد شهدت هذه المرحلة طفرة في بناء المستعمرات، والتوسع في انتشارها الأفقي، وكان الإطار النظري لهذا التوسع مجموعة من الخطط/المشاريع الاستعمارية من أهمها:

- خطة شارون: تتضمن هذه الخطة إقامة كتل استعمارية في الضفة الغربية يقطعها طوليا (من الشمال إلى الجنوب) تمتد منه قطاعات عرضية واسعة.
- خطة متتياهو دروبلس: تهدف هذه الخطة إلى توطين 120,000 يهودي من خلال بناء 50 مستعمرة تقام في الأماكن الاستراتيجية في فلسطين.
- خطة غوش ايمونيم: تتركز المستعمرات، بحسب خطة هذه الحركة الاستعمارية، تماما في المناطق التي تحاول المشاريع الاستعمارية الأخرى تجنبها: قرب التجمعات السكانية الفلسطينية في المرتفعات.

ونتيجة لذلك انتشر الاستعمار في مختلف المناطق الفلسطينية، دون أن يتم الاحتكام - بالضرورة - إلى المنطق السياسي والجغرافي والاستراتيجي من وراء هذا الانتشار.

- المرحلة الثالثة 1985-1990: عادت في هذه المرحلة وتيرة الاستعمار - من حيث الكم - إلى ما يشبه المرحلة الأولى، وقد يكون ذلك عائد إلى عدم وجود أماكن كثيرة تصلح للاستعمار (عند أخذ البعد القانوني والجغرافي بعين

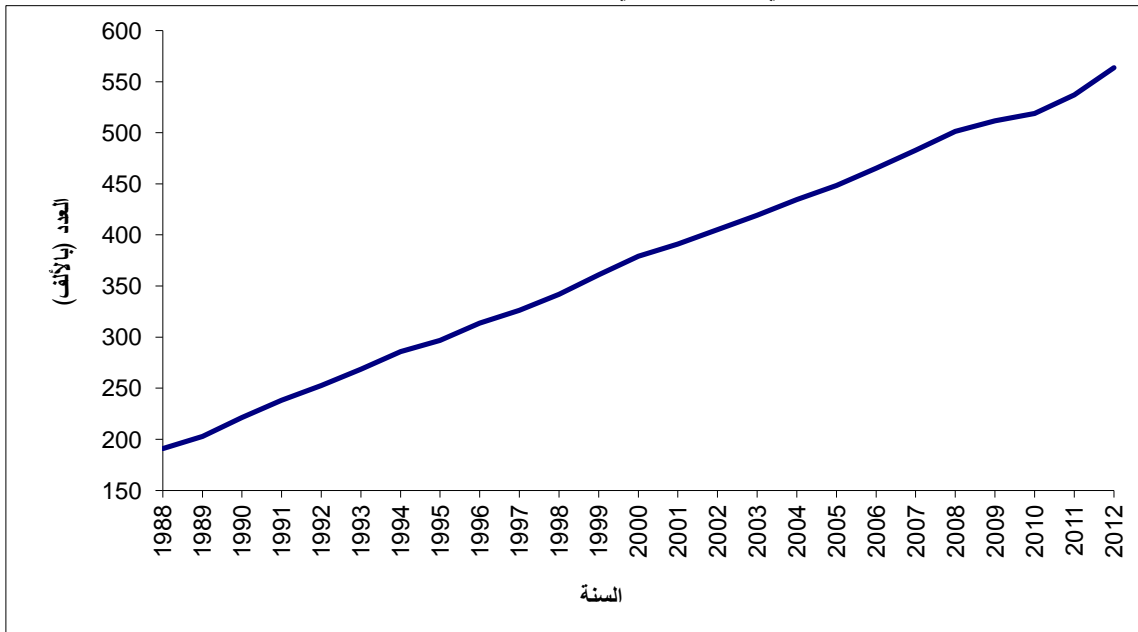
الاعتبار)، إضافة إلى التضارب في الرؤية الاستعمارية بين جناحي الائتلاف الحاكم (حزب العمل وحزب الليكود)، ذلك الائتلاف الذي حكم في أغلب سنوات هذه المرحلة.

- المرحلة الرابعة 1991-2012: انخفضت وتيرة التوسع في تأسيس المستعمرات بصورة حادة، ولم يبنى في الأعوام 1992-1995، 1999-2012 أي مستعمرة جديدة، وذلك للمرة الأولى منذ الاحتلال الإسرائيلي لفلسطين. ويعود ذلك إلى مسيرة السلام وما رافقها من ضغوط دولية على إسرائيل لتجميد الاستعمار، وعدم وجود استقرار سياسي في إسرائيل خلال تلك المرحلة.

وللتعويض عن ذلك لجأت سلطات الاحتلال خلال هذه الفترة إلى تسمين المستعمرات القائمة سواء من حيث السكان أو من خلال إقامة وإنشاء "أحياء" جديدة ضمن حدود المستعمرات القائمة. يضاف إلى ذلك البدء في إنشاء جدار الضم والتوسع في شهر حزيران من العام 2002، ذلك الجدار الذي رسمت حدوده كنتائج للمفاوضات الداخلية بين الحكومة الإسرائيلية وزعماء المستعمرين، وبهذا تم ضم 88% من سكان المستعمرات إلى المنطقة الواقعة داخل الجدار. وفي نفس الفترة اتسعت وتصاعدت هجمة الأذرع الاستعمارية من خلال إنشاء البؤر الاستعمارية، حيث بلغ عددها 221 بؤرة في نهاية العام 2010.

وبالإجمال فقد تطور عدد المستعمرات في الضفة الغربية خلال السنوات 1967-2012 من مستعمرة واحدة في العام 1967 إلى 144 مستعمرة في العام 2012.

عدد المستعمرين في المستعمرات في الضفة الغربية حسب السنة، 1988-2012



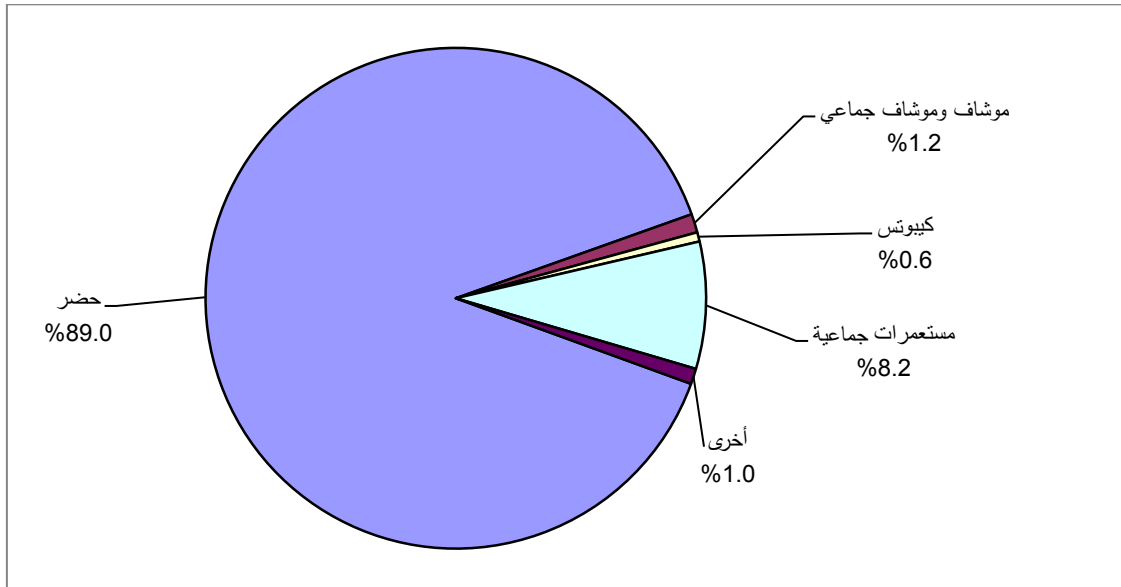
4.1 طبيعة الاستعمار في الضفة الغربية

تشير البيانات إلى أن عدد المستعمرات الحضرية في الضفة الغربية قد بلغ 50 مستعمرة، وذلك في نهاية العام 2012، منها 22 مستعمرة في محافظة القدس. ويمثل سكان هذا النوع من المستعمرات حوالي 89.0% من المجموع الكلي لعدد المستعمرين في الضفة الغربية، يتمركزون في محافظات القدس (98.6% من مجموع المستعمرين في المحافظة)، وقلقيلية (93.0% من مجموع المستعمرين في المحافظة)، وبيت لحم (93.2% من مجموع المستعمرين في

المحافظة)، ورام الله والبيرة (87.5% من مجموع المستعمرين في المحافظة)، وسلفيت (70.9% من مجموع المستعمرين في المحافظة). ولا يوجد مستعمرات حضرية في محافظات جنين، وطوباس، وطولكرم.

ويتضح من بيانات العام 2012 أن عدد المستعمرات الريفية في الضفة الغربية قد بلغ 94 مستعمرة، معظمها تصنف مستعمرات جماعية (50 مستعمرة)، يسكنها 46,441 مستعمراً، يليها الموشافات بواقع 17 مستعمرة يسكنها 3,897 مستعمراً.

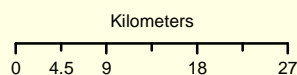
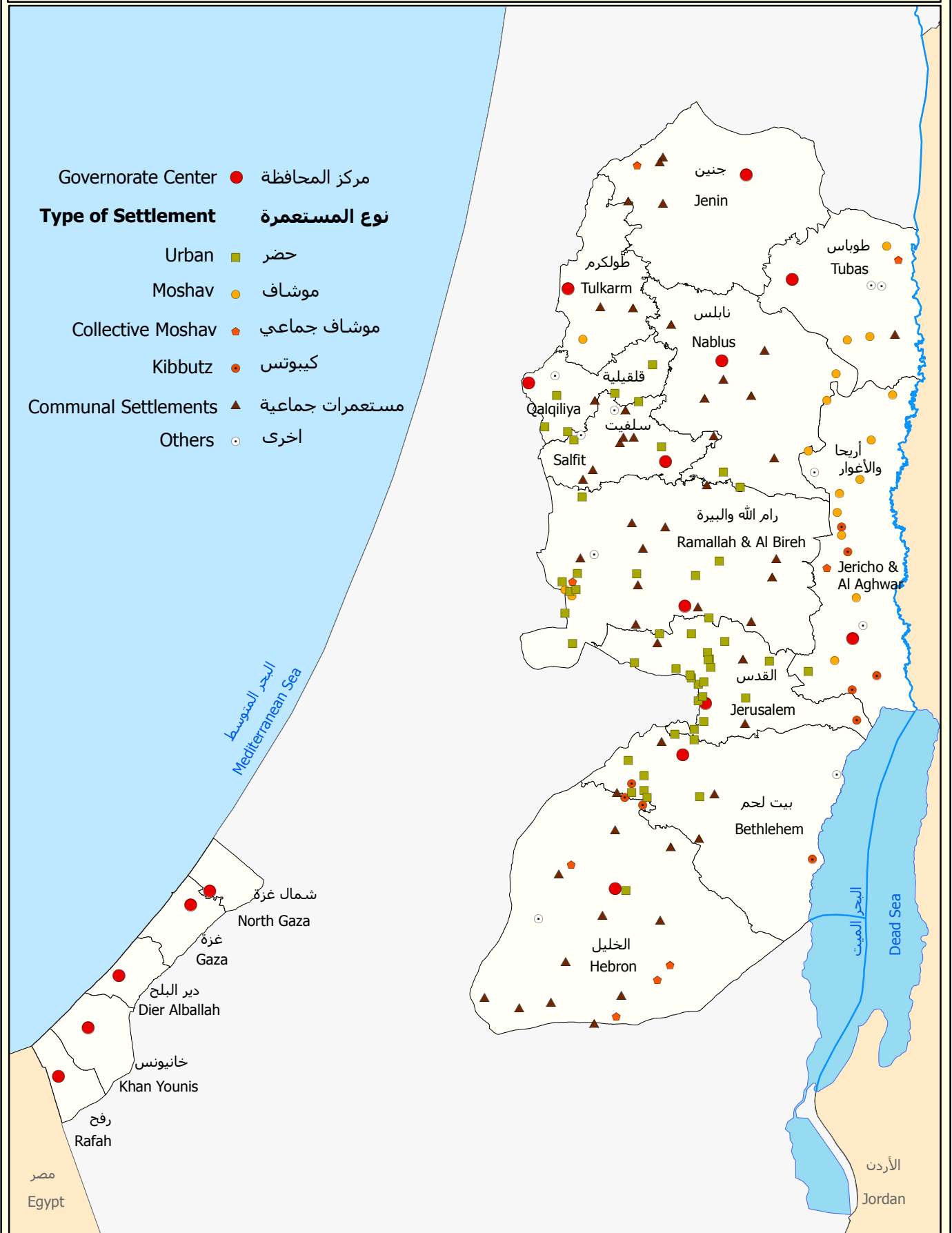
التوزيع النسبي للمستعمرين في المستعمرات في الضفة الغربية حسب نوع المستعمرة، 2012



أما بخصوص توزيع المستعمرات الريفية حسب فئات عدد السكان، فيتضح من بيانات العام 2012 أن هناك 23 مستعمرة ريفية في الضفة الغربية يسكن الواحد منها أقل من 200 مستعمر، و 21 مستعمرة يسكن الواحد منها 200-499 مستعمراً، والباقي 50 مستعمرة يسكن الواحد منها 500-1999 مستعمراً.

المستعمرات في الضفة الغربية حسب نوع المستعمرة، 2012

The Settlements in the West Bank by Type of Settlement, 2012



المصدر: الجهاز المركزي للإحصاء الفلسطيني، 2013
 Source: Palestinian Central Bureau of Statistics, 2013



5.1 المجالس الإقليمية

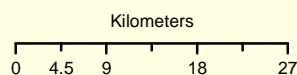
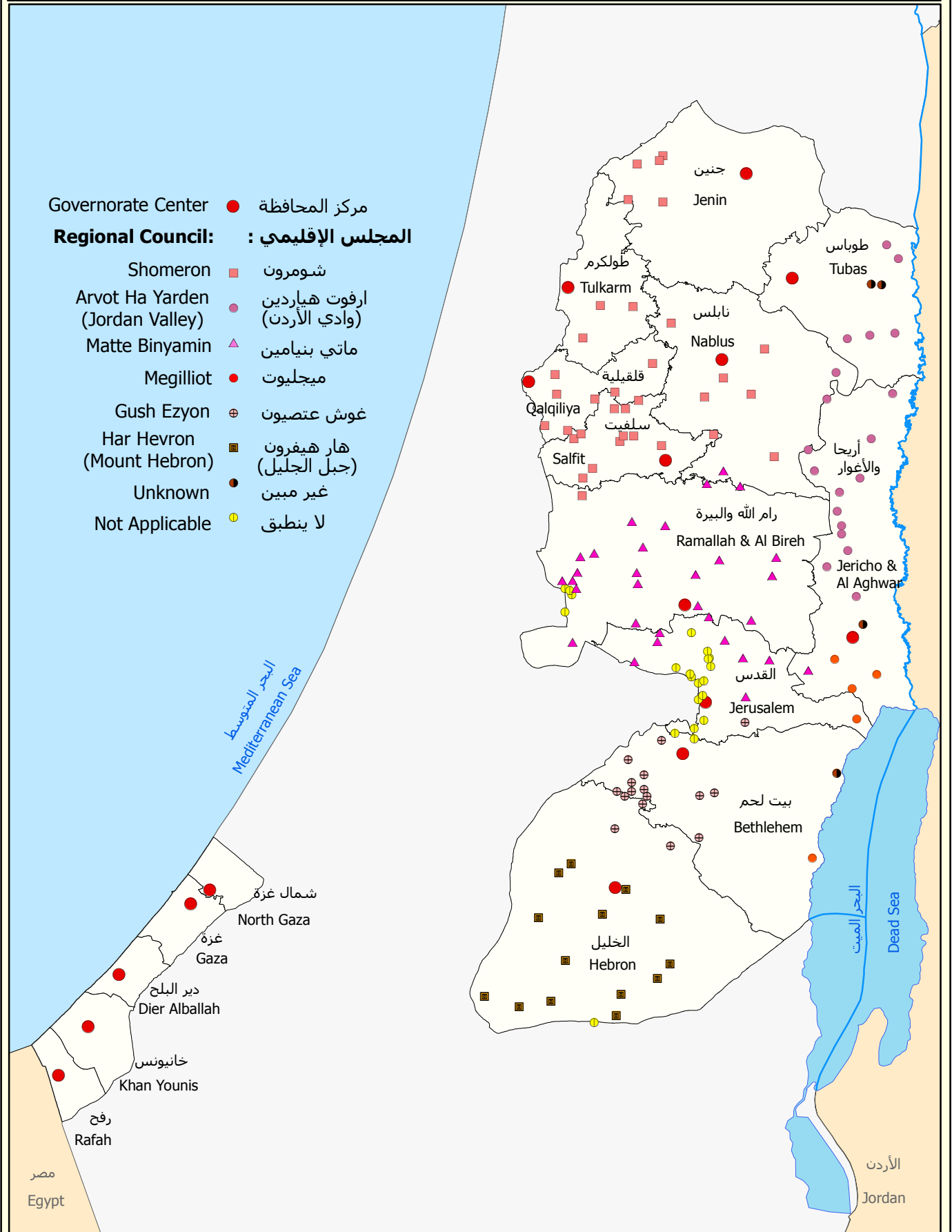
تمثل المجالس الإقليمية سلطة إدارية تشمل عدة مستعمرات، وتتبع هذه المجالس لـ "يشع" وهو مجلس أعلى يمثل المستعمرين في الضفة الغربية. مع ملاحظة أن شمولية تمثيل هذا المجلس لا تمتد إلى القدس (منطقة J1) ولا المستعمرات الأخرى التي تم ضمها إلى إسرائيل.

هناك 6 مجالس إقليمية في الضفة الغربية:

- شومرون: بلغ عدد المستعمرات التي تتبع هذا المجلس 34 مستعمرة يسكنها 84,491 مستعمراً وذلك في نهاية العام 2012.
- أرفوت هياردين (وادي الأردن): بلغ عدد المستعمرات التي تتبع هذا المجلس 19 مستعمرة يسكنها 4,691 مستعمراً وذلك في نهاية العام 2012.
- ماتي بنيامين: بلغ عدد المستعمرات التي تتبع هذا المجلس 31 مستعمرة يسكنها 171,457 مستعمراً وذلك في نهاية العام 2012.
- ميجليوت: بلغ عدد المستعمرات التي تتبع هذا المجلس 5 مستعمرات يسكنها 972 مستعمراً وذلك في نهاية العام 2012.
- غوش عتصيون: بلغ عدد المستعمرات التي تتبع هذا المجلس 16 مستعمرة يسكنها 70,239 مستعمراً وذلك في نهاية العام 2012.
- هار هيفرون (جبل الخليل): بلغ عدد المستعمرات التي تتبع هذا المجلس 14 مستعمرة يسكنها 14,436 مستعمراً وتقع جميع هذه المستعمرات في محافظة الخليل، وذلك في نهاية العام 2012.

المستعمرات في الضفة الغربية حسب المجلس الإقليمي، 2012

The Settlements in the West Bank by Regional Council, 2012



المصدر: الجهاز المركزي للإحصاء الفلسطيني، 2013
 Source: Palestinian Central Bureau of Statistics, 2013



6.1 الانتشار الجغرافي للضفة الغربية

تقسم الضفة الغربية بموجب هذا التصنيف إلى أربع مناطق: القطاع الشرقي، والقطاع الجبلي، وقطاع التلال الغربية، والقدس الكبرى. (لمزيد من التفاصيل حول حدود كل قطاع انظر المفاهيم والمصطلحات).

إن هذا التصنيف يعتمد بشكل أساسي على ما ورد في الدراسة المعنونة "انتزاع الأرض: سياسة إسرائيل الاستعمارية في الضفة الغربية" والتي أجراها مركز المعلومات الإسرائيلي لحقوق الإنسان في الأراضي المحتلة (بيتسيلم)؛ بغرض تحليل أثر المستعمرات على حقوق الإنسان الفلسطيني.

القطاع الشرقي:

إن التأثيرات الأساسية على السكان الفلسطينيين في هذا القطاع تتمثل في الحد من فرص التطوير الاقتصادي (الزراعي بشكل خاص) والحضري. يضم هذا القطاع 28 مستعمرة حسب بيانات نهاية العام 2012. بلغ عدد المستعمرين في هذا القطاع 5,663 مستعمراً، يمثلون 1.0% من مجموع المستعمرين في الضفة الغربية.

القطاع الجبلي:

إن الأهداف الرئيسية من إقامة المستعمرات في هذا القطاع تتمثل بالسيطرة على شريان المواصلات الرئيسي الذي يربط أهم المدن الفلسطينية في الضفة الغربية ببعضها (طريق رقم 60)، من خلال إقامة تكتلات استعمارية تمنع البناء الفلسطيني بالقرب من هذا الطريق، ومنع التواصل العمراني الفلسطيني على حديه، إضافة إلى تطويق المدن الفلسطينية ومنع توسعها العمراني.

يضم هذا القطاع 31 مستعمرة حسب بيانات نهاية العام 2012. بلغ عدد المستعمرين في هذا القطاع 50,026 مستعمراً، يمثلون 8.9% من مجموع المستعمرين في الضفة الغربية.

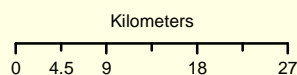
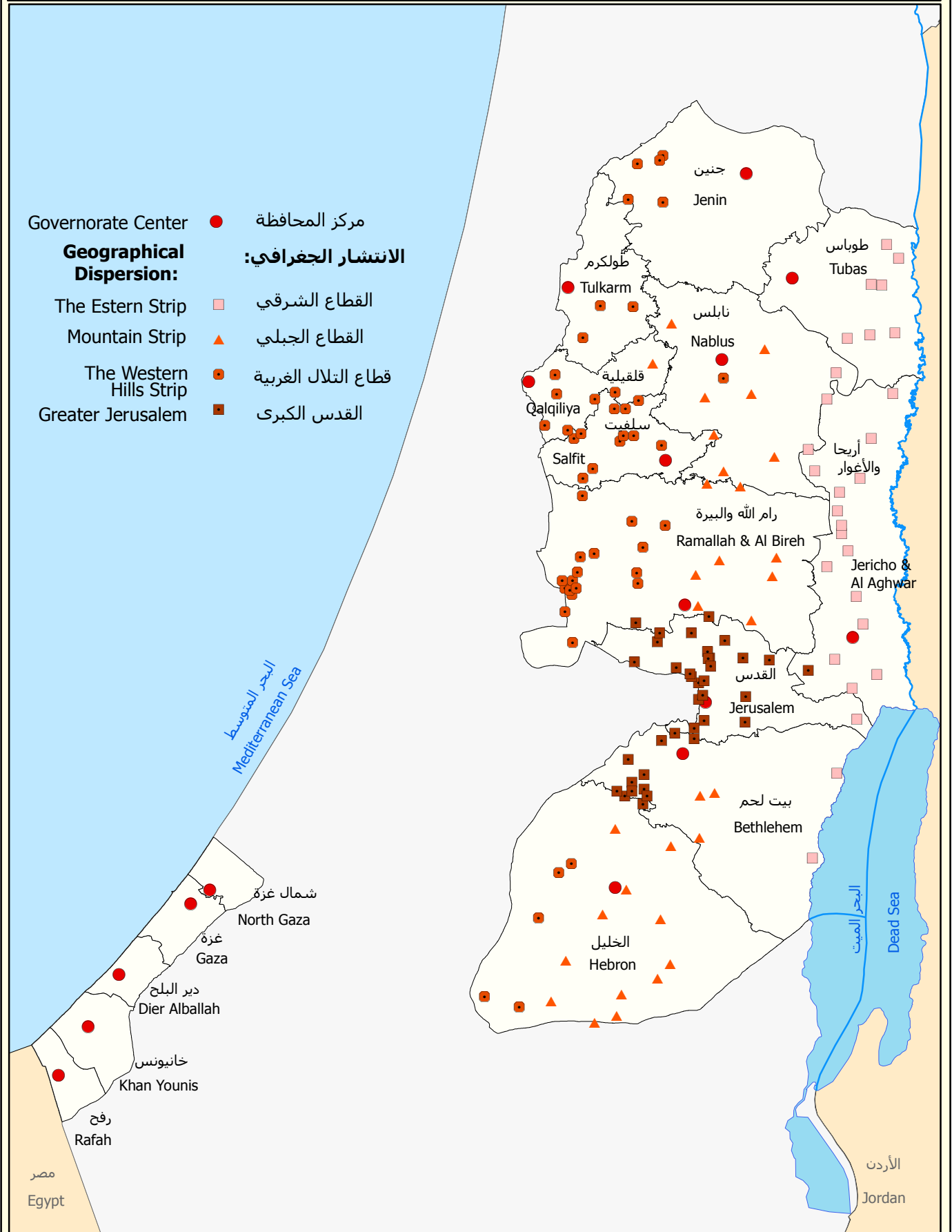
قطاع التلال الغربية:

إن الأهداف الرئيسية من إقامة المستعمرات في هذا القطاع تتمثل بمحو الخط الأخضر الذي يعتبر حداً سياسياً يفصل بين فلسطين وإسرائيل، وخلق تواصل عمراني بين المستعمرات والمدن الرئيسية في إسرائيل (يلاحظ هنا أن 3 مستعمرات ضمن هذا القطاع قد تم ضمها إلى إسرائيل)، ومنع التواصل العمراني بين التجمعات الفلسطينية.

ضم قطاع التلال الغربية 48 مستعمرة حسب بيانات نهاية العام 2012. بلغ عدد المستعمرين في هذا القطاع 164,117 مستعمراً، يمثلون 29.1% من مجموع المستعمرين في الضفة الغربية.

المستعمرات في الضفة الغربية حسب الانتشار الجغرافي، 2012

The Settlements in the West Bank by Geographical Dispersion, 2012



المصدر: الجهاز المركزي للإحصاء الفلسطيني، 2013
 Source: Palestinian Central Bureau of Statistics, 2013



قطاع القدس الكبرى:

إن العنوان الرئيسي للإجراءات الاستعمارية في القدس هو تهويد الجزء الشرقي من المدينة أي منطقة J1، وتحقيقاً لذلك قامت سلطات الاحتلال بإجراءات فورية بعد احتلال المدينة في العام 1967، فيما يلي تذكير بأبرز هذه الإجراءات:

- إصدار الكنيست الإسرائيلي قرار بضم القدس الشرقية إلى إسرائيل.
- توسيع حدود القدس العربية إلى عشرة أضعاف مساحتها وضمها إلى الجزء الغربي من المدينة.
- شن حملة ترهيب ضد السكان العرب بغرض تشجيعهم على مغادرة المدينة.
- هدم حي المغاربة وإجلاء سكانه.
- إجلاء قسم كبير من سكان حي الشرف.
- عزل أحياء عربية كاملة عن القدس.
- مصادرة ووضع اليد على مساحات واسعة من الأراضي العربية.

لم تحد سلطات الاحتلال عن عنوان تهويد القدس العربية منذ السنة الأولى للاحتلال وحتى يومنا هذا، وتمثلت الأهداف الرئيسية للاستعمار، بما يلي:

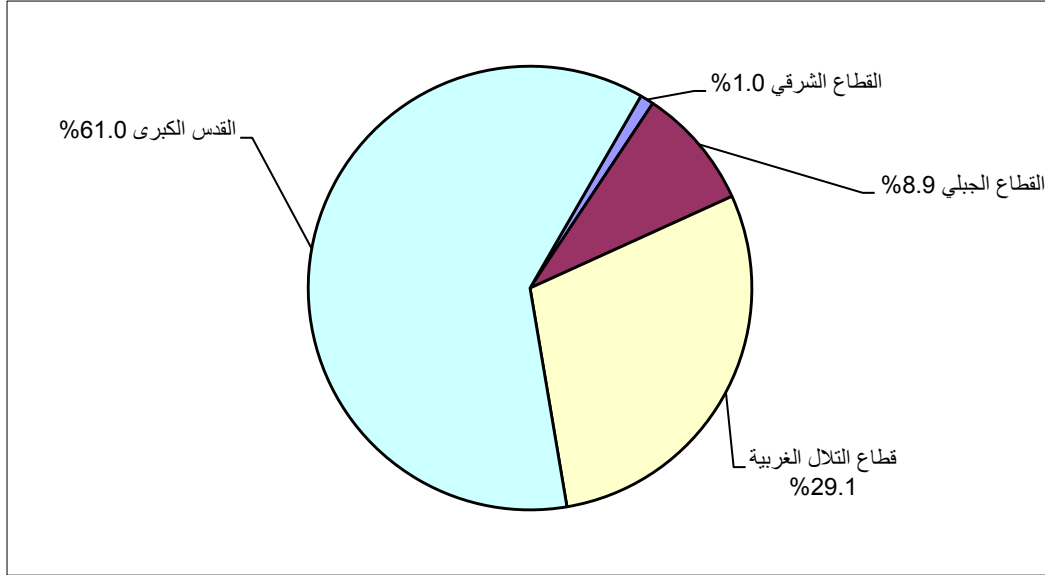
- تركيز أغلبية يهودية مطلقة في القدس تكون العامل الحاسم في أي اتفاق مستقبلي حول المدينة.
- خلق حقائق تمنع تقسيم المدينة مجدداً.
- عزل القدس العربية عن غيرها من مناطق الضفة الغربية.
- تطويق حدود البلدية بمستعمرات/قلاع إسرائيلية.
- إقامة القدس الكبرى التي تمتد من رام الله إلى الخليل، ومن أريحا إلى بيت شيمش (داخل الخط الأخضر).
- خلق تواصل إقليمي بين المستعمرات في الجزء الشرقي من المدينة والأحياء اليهودية الواقعة في الجزء الغربي من المدينة، وبعبارة أخرى محو الخط الأخضر الذي يفصل بين شطري المدينة.

من أهم نتائج سياسة الاستعمار التي اتبعت في هذا القطاع ما يلي:

- فقدان أجزاء واسعة من فلسطين عبر المصادرة والإغلاق ووضع اليد وتقييد البناء. إن نسبة الأراضي المتاحة البناء عليها في منطقة J1 لا تزيد عن 8% من أراضي هذه المنطقة.
- الحد من التواصل العمراني الجنوبي لمحافظة رام الله والبييرة، والتواصل العمراني الشمالي لمحافظة بيت لحم.
- منع التواصل الجغرافي بين الأحياء العربية داخل منطقة J1، ومنع تطورها العمراني.
- فصل مراكز المدن الفلسطينية الواقعة شمال المدينة عن تلك الواقعة جنوبها، وفصل تلك المراكز عن المدينة نفسها.

ضم قطاع القدس الكبرى 37 مستعمرة حسب بيانات نهاية العام 2012، موزعة على النحو الآتي: 25 مستعمرة في محافظة القدس منها 16 مستعمرة (حي يهودي) في منطقة (J1)، ومستعمرة واحدة في رام الله والبييرة ومستعمرة واحدة في أريحا والأغوار، و8 مستعمرات في بيت لحم، ومستعمرتين في الخليل. بلغ عدد المستعمرين في هذا القطاع 343,740 مستعمراً، يمثلون 61.0% من مجموع المستعمرين في الضفة الغربية. وفي محافظة القدس بلغ عددهم 277,158 مستعمراً يشكلون 80.6% من مجموع سكان هذا القطاع، منهم 203,176 مستعمراً في منطقة (J1) يشكلون 59.1% من سكان هذا القطاع.

التوزيع النسبي للمستعمرين في المستعمرات في الضفة الغربية حسب الانتشار الجغرافي، 2012



7.1 الأيديولوجيا السائدة

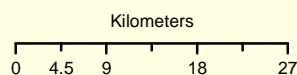
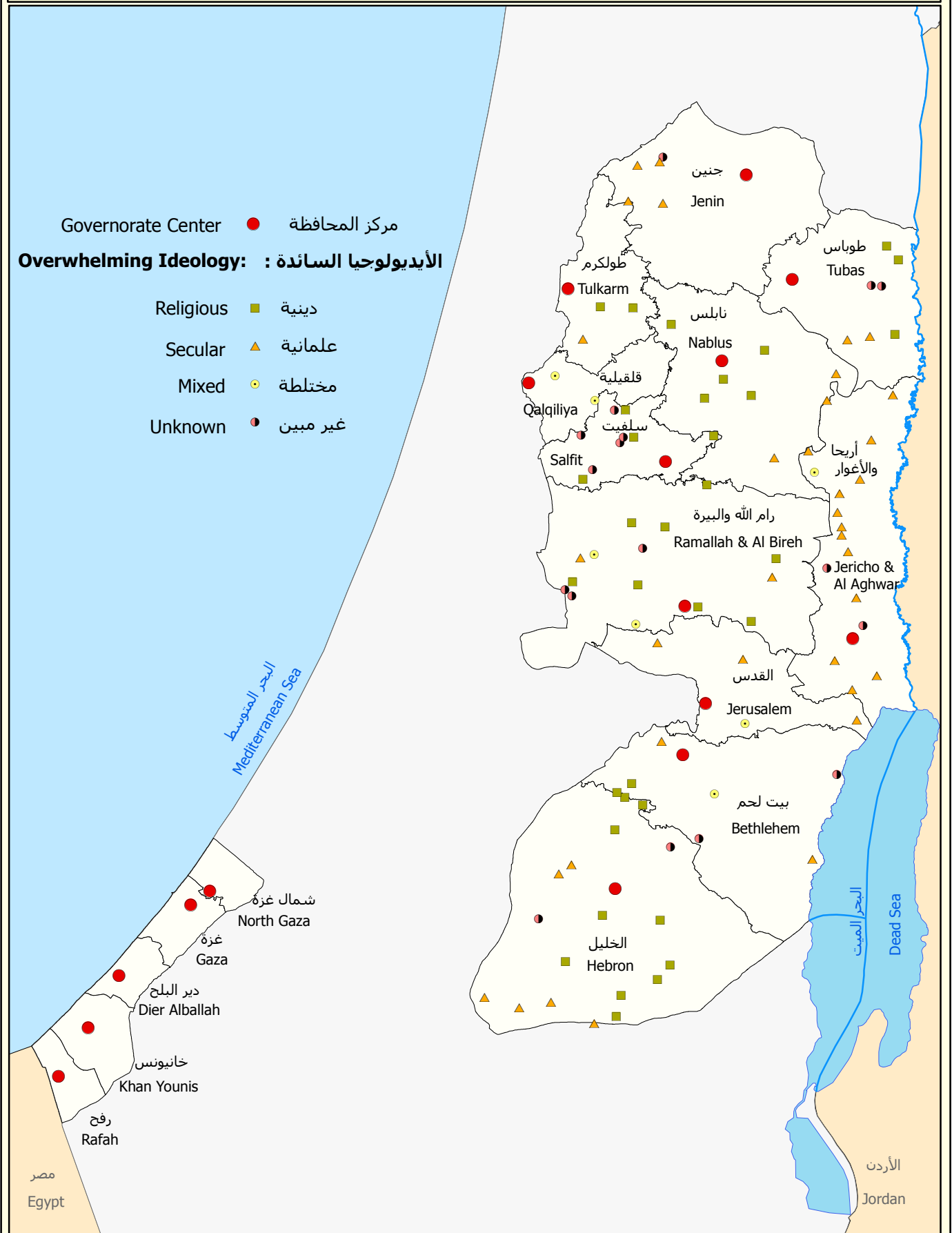
لقد تم تقسيم المستعمرات الريفية في هذا التقرير حسب الأيديولوجيا السائدة، على النحو الآتي: مستعمرات ذات طابع متدين، مستعمرات ذات طابع علماني، مستعمرات مختلطة. تشير بيانات نهاية العام 2012 إلى أن سكان المستعمرات الريفية يعيشون في 94 مستعمرة، منها 33 مستعمرة دينية يسكنها 33,137 مستعمراً، و36 مستعمرة علمانية يسكنها 12,326 مستعمراً، و8 مستعمرات مختلطة يسكنها 8,509 مستعمرين، والباقي لا يتوفر بيانات حول الصفة الدينية السائدة فيها.

8.1 التبعية المؤسسية

ينطبق هذا التقسيم على المستعمرات الريفية. يعيش معظم سكان المستعمرات الريفية في مستعمرات تتبع حركة "أمناء" الاستعمارية: 34 مستعمرة يسكنها 32,801 مستعمراً، يشكلون ما نسبته 52.9% من مجموع المستعمرين في المستعمرات الريفية في الضفة الغربية.

المستعمرات الريفية في الضفة الغربية حسب الأيديولوجيا السائدة، 2012

The Rural Settlements in the West Bank by Overwhelming Ideology, 2012



المصدر: الجهاز المركزي للإحصاء الفلسطيني، 2013
 Source: Palestinian Central Bureau of Statistics, 2013



الفصل الثاني

المنهجية وجودة البيانات

يحتوي هذا الفصل على المنهجية التي تم إتباعها في جمع البيانات من المصادر المختلفة لأهداف إعداد هذا التقرير، ومن أهمها معهد الأبحاث التطبيقية "أريج" ومكتب الإحصاء المركزي الإسرائيلي ومعهد القدس للدراسات الإسرائيلية.

1.2 الشمولية

تشمل البيانات جميع المستعمرات الإسرائيلية ضمن المساحة المصنفة من قبل الجهات الرسمية الفلسطينية على أنها تمثل الضفة الغربية، بما في ذلك القدس منطقة J1، والمنطقة الحرام في محافظة رام الله والبيرة والمناطق العسكرية المغلقة الواقعة على امتداد الخط الأخضر في الضفة الغربية.

تم إعداد تقرير المستعمرات الإسرائيلية في فلسطين، بالاستناد إلى قاعدة البيانات الخاصة بالمواقع الاستعمارية في فلسطين، والتي تم إنشاؤها بغرض توفير بيانات إحصائية خاصة بالمستعمرات الإسرائيلية في فلسطين.

2.2 مصادر البيانات

قاعدة بيانات المستعمرات:

قام الجهاز المركزي للإحصاء الفلسطيني منذ العام 2002 بإنشاء قاعدة بيانات خاصة حول المستعمرات الإسرائيلية في فلسطين ومن ثم تم تطويرها وتحديثها بشكل مستمر، وقد تم ذلك استناداً إلى مجموعة من المصادر من بينها وزارة التخطيط الفلسطينية، وعدداً من المصادر الفلسطينية والإسرائيلية الأخرى، إضافة إلى تقديرات الجهاز والفرضيات الإحصائية.

مكتب الإحصاء المركزي الإسرائيلي:

يمثل مكتب الإحصاء المركزي الإسرائيلي المصدر الأساسي للبيانات السنوية المتعلقة بسكان المستعمرات الإسرائيلية وتاريخ تأسيس المستعمرة، ونوع المستعمرة والمجلس الإقليمي والتبعية المؤسسية.

يشار إلى أن بيانات هذا المصدر تمثل المستعمرات الواقعة في الضفة الغربية، ولا تشمل البيانات المتعلقة بالقدس منطقة J1.

منظمة السلام للشرق الأوسط:

قاعدة بيانات منظمة السلام للشرق الأوسط، والتي تمثل مصدر البيانات السنوية المتعلقة بسكان المستعمرات الإسرائيلية التي يقل عدد السكان فيها عن 5,000 مستعمر.

معهد القدس للدراسات الإسرائيلية:

يمثل معهد القدس للدراسات الإسرائيلية المصدر الأساسي للبيانات السنوية المتعلقة بأعداد المستعمرين في القدس منطقة J1.

3.2 معالجة البيانات

تحتوي قاعدة بيانات المستعمرات المشار إليها سابقاً على مجموعة من الحقول اللازمة لإعداد الجداول، ويتم تحديثها سنوياً، ومن ثم استخراج الجداول بناء على النتائج المحدثة، وذلك على النحو الآتي:

1. تحديث بيانات الأعوام السابقة فيما يتعلق بسكان كل مستعمرة، وتصنيف الحقل الجديد ضمن فئة "محدث" أو

.Revised

2. ربط سكان كل مستعمرة مع عدد السكان لعام الإسناد وذلك للمستعمرات التي يتوفر بيانات عنها وعادة ما يتم تحديث هذه البيانات من قبل الإحصاء الإسرائيلي سنوياً.

3. فيما يتعلق بالمستعمرات التي لا يتوفر عدد سكانها لعام الإسناد (وعادة ما تكون لتلك التي يقل عدد سكانها عن 5000 نسمة) فإنه يتم الاستناد الى قاعدة بيانات منظمة السلام للشرق الأوسط، والتي تمثل مصدر البيانات السنوية المتعلقة بسكان المستعمرات الإسرائيلية التي يقل عدد السكان فيها عن 5,000 مستعمر، وفيما عدا ذلك يتم تقدير عدد سكانها بناء على آخر بيانات متوفرة وذلك باستخدام فرضية ثبات معدل النمو لآخر سنتين لكل مستعمرة.

4. يتم إعادة فحص عدد سكان كل مستعمرة وتغيير التصنيف تبعاً لعدد السكان في سنة الإسناد، فمثلاً للمستعمرات التي يبلغ عدد سكانها 2000 فأكثر يتم تغيير تصنيفها من ريفية إلى حضرية، وتغيير كل الحقول ذات العلاقة بهذا التصنيف.

5. بعد تحديث قاعدة البيانات يتم إجراء تدقيق شامل لفحص معقولية وتناسق الأرقام مقارنة مع البيانات السابقة.

6. إجراء مطابقة بين النتائج في قاعدة البيانات مع النتائج في المصادر الأصلية وذلك ضمن نفس المنطقة الجغرافية القابلة للمقارنة.

7. استخراج الجداول وتدقيقها.

4.2 دقة البيانات**أعداد السكان:**

قام الجهاز المركزي للإحصاء الفلسطيني بتقدير عدد سكان المستعمرات التي لا يتوفر بيانات حولها في عام الإسناد (2012)، حيث تم استخدام معدل النمو السنوي لآخر سنتين يتوفر بيانات عنها.

وحيث أننا نتعامل مع ظاهرة غير طبيعية في الأبعاد المتعلقة بالنمو السكاني ومصادر هذا النمو يمكن أن لا نستجيب لفرضيات للاستثناءات الديمغرافية وخاصة بما يتعلق بتدفق الهجرة أو التوجهات السياسية التي تقود إلى طفرات في حجم السكان سواء كان باتجاه الزيادة أو النقصان، ورغم ذلك فالتقديرات العامة على مستوى الضفة الغربية تعتبر دقيقة إحصائياً وتعكس هامش خطأ مقداره $\pm 6\%$.

5.2 الملاحظات الفنية

يعرض هذا البند أهم الملاحظات الفنية حول شمولية ودقة البيانات:

- لغايات ربط المساحة بعدد السكان، فقد تم دمج عدد من المواقع الاستعمارية في منطقة القدس (J1) مع بعضها في هذا التقرير، وقد أدى ذلك إلى ظهور انخفاض في عدد المستعمرات من 22 مستعمرة في العام 2003 إلى 16 مستعمرة في الأعوام 2004 - 2012. ينبغي التأكيد هنا إلى أن هذا الانخفاض لا يشير بأي شكل إلى انحسار الاستعمار في تلك المنطقة.
- افتقار بعض البيانات إلى الشمولية لوجود بعض الفجوات في البيانات والتي كان من الصعب تغطيتها إلا بعد الرجوع لأكثر من مصدر لهذه البيانات.
- البيانات التي تم الحصول عليها من منشورات مكتب الإحصاء المركزي الإسرائيلي حول الضفة الغربية لا تشمل ذلك الجزء من محافظة القدس الذي ضمته إسرائيل عنوة بعيد احتلالها للضفة الغربية في عام 1967، ولا المستعمرات التي تم ضمها إلى إسرائيل من أراضي محافظة رام الله والبيرة ومحافظة الخليل، مما أوجد صعوبة في المقارنة بين هذه البيانات وبيانات المصادر الأخرى.
- تعددت المصادر المستخدمة في اشتقاق الإحصاءات المدرجة في هذا التقرير، وترتب على ذلك عدم إمكانية عرض بيانات إحصائية متسقة بشكل كامل في كل فصول التقرير.
- لا يتوفر بيانات عن عدد السكان في المستعمرات التي يقل عدد سكانها عن 1,000 مستعمر، ولا عن عدد سكان المستعمرات في منطقة J1 للعام 2007، لذا تم تقدير هذه البيانات باستخدام الفرضيات التي تم ذكرها سابقاً التي تعتمد على نسبة النمو.
- التعاريف الخاصة بالمستعمرات الإسرائيلية من حيث أنواعها هي حسب تعريف الإحصاء الإسرائيلي.

الفصل الثالث

المفاهيم والمصطلحات

يعرض هذا الفصل المفاهيم والمصطلحات الأساسية التي تم استخدامها في هذا التقرير. وهي تعتمد على التعاريف الخاصة بالمصادر التي تم استقاء البيانات منها، وليس بالضرورة أن تتطابق مع تلك المعتمدة من قبل الجهاز المركزي للإحصاء الفلسطيني.

المستعمرة:

هي مستعمرة معترف بها من قبل سلطة الاحتلال الإسرائيلي، بحيث تنطبق عليها شروط "التجمع"، ويعرف مكتب الإحصاء المركزي الإسرائيلي التجمع على النحو الآتي:

مكان مأهول بشكل دائم، ضمن المعايير الآتية:

1. غالبا ما يسكنه 20 شخص أو أكثر.
2. له إدارة ذاتية.
3. ليس مشمولا مع الحدود الرسمية لتجمع آخر.
4. تم إقرار تأسيسه رسميا.

يضاف إلى ذلك المستعمرات والأحياء اليهودية الموجودة في القدس (منطقة J1).

البؤرة الاستعمارية:

هي بناء مدني أو شبه عسكري، لم يتم إقرار إنشائه من قبل السلطات الإسرائيلية، وغالبا ما يتم الإقرار فيما بعد، وذلك باختيار توقيت سياسي مناسب. ومن هذا التعريف يتضح أن البؤرة الاستعمارية قد تتحول إلى مستعمرة أو معسكر.

الموقع الاستعماري:

هو موقع يشمل المستعمرات والبؤر الاستعمارية والمستعمرات العسكرية وشبه العسكرية والمستعمرات الزراعية والمناطق الصناعية، ومعسكرات الجيش الإسرائيلي.

مجلس يشع:

هو مجلس يمثل المستعمرين في الضفة الغربية باستثناء ذلك الجزء من محافظة القدس والذي ضمته إسرائيل عنوة بعيد احتلالها للضفة الغربية في عام 1967. ويتبع مجلس يشع عدة سلطات تسمى مجالس إقليمية.

المجلس الإقليمي:

هو سلطة إدارية تشمل عدة مستعمرات.

الأراضي المبنية في المواقع الاستعمارية:

هي المساحات التي تشمل مناطق البناء، ومرافق الخدمات، والحدائق العامة، والمساحات المكشوفة، والطرق، ومناطق التجريف التي تتم عليها أعمال البناء في المواقع الاستعمارية، ولا تعني الأراضي المخصصة للبناء حسب المخطط الهيكلي للموقع الاستعماري، أو الأراضي التي صودرت لضمها للموقع الاستعماري.

المستعمرة الحضرية:

هي مستعمرة يبلغ عدد سكانها 2000 نسمة أو أكثر، أو أي مستعمرة تقع داخل حدود منطقة القدس (J1) بغض النظر عن عدد السكان فيها.

المستعمرة الريفية:

هي مستعمرة يقل عدد السكان فيها عن 2000 نسمة، ويشمل ذلك المستعمرات الزراعية. ويستثنى من ذلك المستعمرات التي يقل عدد سكانها عن 2000 نسمة والتي تقع داخل حدود منطقة القدس (J1) حيث تصنف على أنها مستعمرات حضرية.

موشاف:

هي مستعمرة ريفية يتم إدارتها بصفة هيئة تعاونية، ويملك سكانها الحق في زراعة الأراضي المصنفة من قبل إدارة أرض إسرائيل، على أنها أراضي زراعية. ويتكون هذا النوع من المستعمرات من مجموعة أسر، كل منها تمثل وحدة مستقلة اقتصادياً. ويدار جزء من الإنتاج من قبل الهيئة التعاونية، ويتم تحديد هذا الجزء من قبل السكان.

موشاف جماعي:

هي مستعمرة ريفية يكون فيها الإنتاج والتسويق مشترك (تعاوني)، والاستهلاك خاص.

كيبوتس:

هي مستعمرة ريفية يكون فيها الإنتاج، والتسويق، والاستهلاك مشترك (تعاوني).

مستعمرة إقامة منتظمة:

هي مؤسسة لها صفات التجمع السكاني، ولا تقع ضمن الحدود الإدارية المنتظمة لتجمع آخر.

مستعمرة جماعية:

هي مستعمرة ريفية يتم إدارتها بصفة هيئة تعاونية، ولا يملك سكانها الحق في زراعة الأراضي، ويتم تحديد مدى النشاطات التعاونية (الإنتاج، والاستهلاك، والنشاطات البلدية والاجتماعية) من قبل السكان.

مستعمرة ريفية أخرى:

هي المستعمرة التي يقل عدد السكان فيها عن 2000 نسمة، وغير مذكورة في أي من أنواع المستعمرات أعلاه.

الانتشار الجغرافي للضفة الغربية:

تقسم الضفة الغربية بموجب هذا التصنيف إلى أربع مناطق: القطاع الشرقي، والقطاع الجبلي، وقطاع التلال الغربية والقدس الكبرى.

ولكل منطقة خواص متشابهة من حيث الطوبوغرافيا، ومدى القرب من التجمعات الفلسطينية، والطرق الرئيسية، والبنية التحتية الاقتصادية، والتركيبة السكانية، والبعد عن الخط الأخضر، وخواص أخرى متشابهة. القطاع الشرقي: يتضمن منطقة وادي الأردن وشواطئ البحر الميت (خارج الخط الأخضر)، إضافة إلى المنحدرات الشرقية لجبال الضفة الغربية التي تشطرها طوليا من الشمال إلى الجنوب.

القطاع الجبلي: يتضمن المنطقة الواقعة على قمة جبال الضفة الغربية أو حولها، وتعرف هذه المنطقة بخط توزيع المياه أو منطقة قمم الجبال.

قطاع التلال الغربية: يتضمن المنحدرات الغربية لجبال الضفة الغربية، ويمتد غربا حتى الخط الأخضر.

قطاع القدس الكبرى: تمتد هذه المنطقة ضمن مدى واسع حول القدس الغربية، وبالرغم من وقوع معظم هذا القطاع - بالمعنى الجغرافي البحت - ضمن القطاع الجبلي، إلا أنه يمتلك خصائص فريدة تحتاج إلى معالجة مستقلة.

معدل الارتفاع عن سطح البحر (بالأمتار)

هو معدل الارتفاع عن سطح البحر الأبيض المتوسط، مقاسا نسبة إلى موقع التمرکز الرئيسي للسكان.

القدس (منطقة J1):

وتشمل ذلك الجزء من المحافظة الذي ضمته إسرائيل عنوة بعيد احتلالها للضفة الغربية في عام 1967. وتضم هذه المنطقة تجمعات (بيت حنينا، مخيم شعفاط، شعفاط، العيسوية، الشيخ جراح، وادي الجوز، باب الساهرة، الصوانة الطور، القدس "بيت المقدس"، الشياح، راس العامود، سلوان، الثوري، جبل المكبر، السواحة الغربية، بيت صفافا شرفات، صور باهر، أم طوبا، كفرعقب).

القدس (منطقة J2):

وتشمل باقي المحافظة، وتضم هذه المنطقة تجمعات (رافات، مخماس، مخيم قلنديا، التجمع البدوي جبع، قلنديا، بيت دقو، جبع، الجديرة، الرام وضاحية البريد، بيت عنان، الجيب، بير نبالا، بيت إجزا، القببية، خربة أم اللحم، بدو، النبي صموئيل، حزما، بيت حنينا التحتا، قطنة، بيت سوريك، بيت اكسا، عناتا، التجمع البدوي الخان الأحمر، الزعيم العيزرية، أبو ديس، التجمعات البدوية العيزرية وأبو ديس، السواحة الشرقية، الشيخ سعد).

تم استخدام مجموعة من الرموز الخاصة في جداول هذا التقرير

(-) لا يوجد

(..) البيانات غير متوفرة

(R) أرقام معدلة

المراجع

1. الجهاز المركزي للإحصاء الفلسطيني، 2013. قاعدة بيانات الاستعمار ومصادرة الأراضي (بيانات غير منشورة). رام الله- فلسطين.
2. الجهاز المركزي للإحصاء الفلسطيني، 2013. تقديرات مبنية على النتائج النهائية للتعداد العام للسكان والمساكن والمنشآت، 2007. رام الله . فلسطين.
3. منظمة التحرير الفلسطينية (دائرة شؤون المفاوضات)، تموز 2009. جدار في وجه السلام: تقييم لمسار الجدار الإسرائيلي. رام الله- فلسطين.
4. منظمة من أجل السلام في الشرق الأوسط، أيار- حزيران 2007. تقرير المستعمرات الإسرائيلية في الأراضي المحتلة، مجلد 17، رقم 3. واشنطن.
5. مكتب الأمم المتحدة لتنسيق الشؤون الإنسانية، تموز 2007. التأثير الإنساني للمستعمرات الإسرائيلية والبنية التحتية على الفلسطينيين في الضفة الغربية.
6. مكتب الإحصاء المركزي الإسرائيلي، 2012. سكان التجمعات التي يزيد عدد سكانها عن 5000، كما هو في 2010/12/31 (بيانات مؤقتة). القدس.
7. مكتب الإحصاء المركزي الإسرائيلي، الكتاب الإحصائي السنوي الإسرائيلي. القدس، سنوات مختلفة، (2005-2012).
8. معهد القدس للدراسات الإسرائيلية، كتاب القدس السنوي الإسرائيلي. القدس، سنوات مختلفة. (2005-2012).
9. مركز المعلومات الإسرائيلي لحقوق الإنسان في الأراضي المحتلة (بيتسيلم)، 2002. انتزاع الأرض: سياسة إسرائيل الاستعمارية في الضفة الغربية.
10. منظمة السلام للشرق الأوسط، قاعدة بيانات المستعمرات الاسرائيلية في الضفة الغربية 2013. http://www.fmep.org/settlement_info/settlement-info-and-tables/stats-data/settlements-in-the-west-bank-1

الجداول Tables

جدول 1: عدد المستعمرات في الضفة الغربية حسب المحافظة والتصنيف، 2012

Table 1: Number of Settlements in the West Bank, by Governorate and Classification, 2012

Governorate	المجموع Total	التصنيف Classification		المحافظة
		مستعمرات رسمية تم ضمها إلى إسرائيل Formal Settlements	مستعمرات رسمية تابعة لمجلس يشع Formal Settlements Affiliated the Yesha	
West Bank	144	21	123	الضفة الغربية
Jenin	5	-	5	جنين
Tubas	7	-	7	طوباس
Tulkarm	3	-	3	طولكرم
Nablus	11	-	11	نابلس
Qalqiliya	7	-	7	قلقيلية
Salfit	12	-	12	سلفيت
Ramallah & Al-Bireh	24	4	20	رام الله والبيرة
Jericho & Al-Aghwar	17	-	17	أريحا والاعوار
Jerusalem	26	16	10	القدس
Area J1	16	16	-	منطقة J1
Area J2	10	-	10	منطقة J2
Bethlehem	13	-	13	بيت لحم
Hebron	19	1	18	الخليل

Source: Palestinian Central Bureau of Statistics,
Israeli Settlements and Land Grab Database 2013.
Ramallah- Palestine.

المصدر: الجهاز المركزي للإحصاء الفلسطيني، قاعدة بيانات الاستعمار ومصادرة الأراضي
2013. رام الله- فلسطين.

جدول 2: عدد المستعمرين في المستعمرات في الضفة الغربية حسب المحافظة والتصنيف، 2012
Table 2: Number of Settlers in the Settlements in the West Bank, by Governorate and Classification, 2012

Governorate	المجموع Total	التصنيف Classification		المحافظة
		مستعمرات رسمية تم ضمها إلى إسرائيل Formal Settlements Annexed to Israel	مستعمرات رسمية تابعة لمجلس يشع Formal Settlements Affiliated the Yesha Council	
West Bank	563,546	217,260	346,286	الضفة الغربية
Jenin	2,277	-	2,277	جنين
Tubas	1,452	-	1,452	طوباس
Tulkarm	2,696	-	2,696	طولكرم
Nablus	14,019	-	14,019	نابلس
Qalqiliya	33,308	-	33,308	قلقيلية
Salfit	35,138	-	35,138	سلفيت
Ramallah & Al-Bireh	107,586	13,641	93,945	رام الله والبيرة
Jericho & Al-Aghwar	5,549	-	5,549	أريحا والأغوار
Jerusalem	277,501	203,176	74,325	القدس
Area J1	203,176	203,176	-	منطقة J1
Area J2	74,325	-	74,325	منطقة J2
Bethlehem	66,392	-	66,392	بيت لحم
Hebron	17,628	443	17,185	الخليل

Sources: Palestinian Central Bureau of Statistics, Israeli Settlements and Land Grab Database 2013. Ramallah- Palestine, Israel Central Bureau of Statistics, 2012. Population of Localities with over 5000 Residents, as 31/12/2011 . Jerusalem, The Jerusalem Institute for Israeli Studies, 2012. Statistical Yearbook of Jerusalem 2012 (No. 26). Jerusalem.

المصادر: الجهاز المركزي للإحصاء الفلسطيني، قاعدة بيانات الاستعمار ومصادرة الأراضي 2013. رام الله- فلسطين. مكتب الإحصاء المركزي الإسرائيلي، 2012. سكان التجمعات التي يزيد عدد سكانها عن 5000، كما هو في 31/12/2011. القدس. معهد القدس للدراسات الإسرائيلية، 2012. كتاب القدس الإحصائي السنوي 2012 (رقم 26). القدس.

جدول 3: عدد المستعمرين في المستعمرات وعدد السكان الفلسطينيين في الضفة الغربية حسب المحافظة، 2012

Table 3: Number of Settlers in the Settlements and Palestinian Population in the West Bank, by Governorate, 2012

Governorate	نسبة المستعمرين الى السكان الفلسطينيين Percentage of Settlers of Palestinian Population	عدد السكان الفلسطينيين Palestinian Population	عدد المستعمرين Number of Settlers	المحافظة
West Bank	21.0	2,684,066	563,546	الضفة الغربية
Jenin	0.8	292,248	2,277	جنين
Tubas	2.4	59,584	1,452	طوباس
Tulkarm	1.6	173,859	2,696	طولكرم
Nablus	3.9	360,231	14,019	نابلس
Qalqiliya	32.0	103,989	33,308	قلقيلية
Salfit	52.5	66,880	35,138	سلفيت
Ramallah & Al-Bireh	33.2	324,114	107,586	رام الله والبيرة
Jericho & Al-Aghwar	11.4	48,716	5,549	أريحا والاعوار
Jerusalem	69.3	400,438	277,501	القدس
Area J1	81.7	248,728	203,176	منطقة J1
Area J2	49.0	151,710	74,325	منطقة J2
Bethlehem	32.8	202,196	66,392	بيت لحم
Hebron	2.7	651,811	17,628	الخليل

Sources: Palestinian Central Bureau of Statistics, Israeli Settlements and Land Grab Database 2013. Ramallah-Palestine, Palestinian Central Bureau of Statistics, 2013. Revised estimated population based on the final result of Population, Housing, and Establishment Census-2007. Ramallah- Palestine, Israel Central Bureau of Statistics, 2012. Population of Localities with over 5000 Residents, as 31/12/2011 . Jerusalem, The Jerusalem Institute for Israeli Studies, 2012. Statistical Yearbook of Jerusalem 2012 (No. 26). Jerusalem.

المصادر: الجهاز المركزي للإحصاء الفلسطيني، قاعدة بيانات الاستعمار ومصادرة الأراضي 2013. رام الله- فلسطين. الجهاز المركزي للإحصاء الفلسطيني، 2013. تقديرات منقحة مبنية على النتائج النهائية للتعداد العام للسكان والمساكن والمنشآت 2007. رام الله- فلسطين. مكتب الإحصاء المركزي الإسرائيلي، 2012. سكان التجمعات التي يزيد عدد سكانها عن 5000، كما هو في 31/12/2011. القدس. معهد القدس للدراسات الإسرائيلية، 2012. كتاب القدس الإحصائي السنوي 2012 (رقم 26). القدس.

جدول 4: عدد المستعمرات في الضفة الغربية حسب سنة التأسيس، 2012-1967

Table 4: Number of Settlements in the West Bank, by Year of Establishment, 1967-2012

Year of Establishment	عدد المستعمرات Number of Settlements	سنة التأسيس
Total	144	المجموع
1967	1	1967
1968	5	1968
1969	5	1969
1970	4	1970
1971	4	1971
1972	4	1972
1973	3	1973
1974	1	1974
1975	6	1975
1976	1	1976
1977	16	1977
1978	9	1978
1979	5	1979
1980	10	1980
1981	13	1981
1982	11	1982
1983	13	1983
1984	12	1984
1985	3	1985
1986	3	1986
1987	1	1987
1989	4	1989
1990	4	1990
1991	1	1991
1996	2	1996
1997	1	1997
1998	1	1998
1999-2012	-	2012-1999
Unknown	1	غير مبين

المصدر: الجهاز المركزي للإحصاء الفلسطيني، قاعدة بيانات الاستعمار ومصادرة الأراضي 2013. رام الله- فلسطين.

Source: Palestinian Central Bureau of Statistics, Israeli Settlements and Land Grab Database 2013. Ramallah- Palestine.

جدول 5: عدد المستعمرين في المستعمرات في الضفة الغربية حسب السنة والمنطقة، 1986-2012

Table 5: Number of Settlers in the Settlements in the West Bank, by Year and Region, 1986-2012

Year	الضفة الغربية West Bank	المنطقة Region		السنة
		القدس (منطقة J1) Jerusalem (Area J1)	الضفة الغربية * West Bank *	
1986	60,766	1986
1987	67,483	1987
1988	190,953	117,550	73,403	1988
1989	202,885	123,061	79,824	1989
1990	221,348	132,460	88,888	1990
1991	238,060	137,331	100,729	1991
1992	252,545	140,872	111,673	1992
1993	268,756	146,436	122,320	1993
1994	285,791	152,219	133,572	1994
1995	296,959	156,724	140,235	1995
1996	313,658	159,684	153,974	1996
1997	326,053	158,929	167,124	1997
1998	341,929	162,842	179,087	1998
1999	361,150	170,400	190,750	1999
2000	379,099	173,986	205,113	2000
2001	391,049	175,987	215,062	2001
2002	405,149	178,437	226,712	2002
2003	419,402	181,425	237,977	2003
2004	434,368	184,944	249,424	2004
2005	448,489	187,573	260,916	2005
2006	465,419	190,534	274,885	2006
2007	482,211	193,485	288,726	2007
2008	501,354	197,071	304,283	2008
2009(R)	(R)503,141	192,768	(R)310,373	(R)2009
2010(R)	(R)515,864	196,178	(R)319,686	(R)2010
2011(R)	(R)538,781	199,647	(R)339,134	(R)2011
2012	563,546	203,176	360,370	2012

Sources: Israel Central Bureau of Statistics, Statistical Abstract of Israel. Jerusalem, Various Years,

المصادر: مكتب الإحصاء المركزي الإسرائيلي، الكتاب الإحصائي السنوي الإسرائيلي. القدس، سنوات مختلفة،

The Jerusalem Institute for Israeli Studies, Statistical Yearbook of Jerusalem. Jerusalem, Various Years.

معهد القدس للدراسات الإسرائيلية، كتاب القدس السنوي الإسرائيلي. القدس، سنوات مختلفة.

* Data doesn't include those parts of Jerusalem which were Annexed by Israel in 1967.

* البيانات لا تشمل ذلك الجزء من محافظة القدس والذي ضمته إسرائيل عنوة بعيد احتلالها للضفة الغربية في عام 1967.

The number of settlers in the years 2010, 2011 based on the Israeli census data which was implemented in year 2008, while the data on the number of settlers differ for the years 2008, 2009 from the previous reports that were revised according to the Israeli census data of 2008.

أعداد المستعمرين للعامين 2010، 2011 تستند إلى بيانات تعداد السكان الإسرائيلي الذي تم تنفيذه عام 2008، في حين تختلف بيانات أعداد المستعمرين للعامين 2008، 2009 عن التقارير السابقة لتتفقها بناء على بيانات التعداد الإسرائيلي 2008.

R: revised data

R: بيانات منقحة

جدول 6: عدد المستعمرات في الضفة الغربية حسب المحافظة وفترة التأسيس، 2012

Table 6: Number of Settlements in the West Bank, by Governorate and Period of Establishment, 2012

Governorate	المجموع Total	فترة التأسيس									المحافظة
		غير مبين Unknown	1998-1995	1994-1991	1990-1987	1986-1983	1982-1979	1978-1975	1974-1971	1970-1967	
West Bank	144	1	4	1	9	31	39	32	12	15	الضفة الغربية
Jenin	5	-	-	-	-	1	3	1	-	-	جنين
Tubas	7	-	-	-	-	2	1	2	1	1	طوباس
Tulkarm	3	-	-	-	1	-	2	-	-	-	طولكرم
Nablus	11	-	-	-	-	6	1	2	2	-	نابلس
Qalqiliya	7	-	-	-	1	2	2	2	-	-	قلقيلية
Salfit	12	-	-	1	-	3	5	3	-	-	سلفيت
Ramallah & Al-Bireh	24	-	3	-	1	4	8	7	-	1	رام الله والبيرة
Jericho & Al-Aghwar	17	-	-	-	-	-	4	6	4	3	أريحا والأغوار
Jerusalem	26	1	1	-	2	6	2	3	4	7	القدس
Bethlehem	13	-	-	-	1	1	4	4	1	2	بيت لحم
Hebron	19	-	-	-	3	6	7	2	-	1	الخليل

Source: Palestinian Central Bureau of Statistics, Israeli Settlements and Land Grab Database 2013. Ramallah- Palestine.

المصدر: الجهاز المركزي للإحصاء الفلسطيني، قاعدة بيانات الاستعمار ومصادرة الأراضي 2013. رام الله- فلسطين.

جدول 7: عدد المستعمرين في المستعمرات في الضفة الغربية حسب المحافظة وفترة التأسيس، 2012

Table 7: Number of Settlers in the Settlements in the West Bank, by Governorate and Period of Establishment, 2012

Governorate	فترة التأسيس										المحافظة
	المجموع Total	غير مبين Unknown	1998-1995	1994-1991	1990-1987	1986-1983	1982-1979	1978-1975	1974-1971	1970-1967	
West Bank	563,546	4,209	72,795	1,542	67,113	101,597	53,730	114,316	69,277	78,967	الضفة الغربية
Jenin	2,277	-	-	-	-	176	1,916	185	-	-	جنين
Tubas	1,452	-	-	-	-	-	170	671	168	443	طوباس
Tulkarm	2,696	-	-	-	1,537	-	1,159	-	-	-	طولكرم
Nablus	14,019	-	-	-	-	8,829	1,584	3,403	203	-	نابلس
Qalqiliya	33,308	-	-	-	1,431	12,544	8,820	10,513	-	-	قلقيلية
Salfit	35,138	-	-	1,542	-	2,557	8,012	23,027	-	-	سلفيت
Ramallah & Al-Bireh	107,586	-	61,576	-	3,632	14,907	10,995	14,375	-	2,101	رام الله والبيرة
Jericho & Al-Aghwa	5,549	-	-	-	-	-	513	2,665	836	1,535	أريحا والاعوار
Jerusalem	277,501	4,209	11,219	-	15,014	59,165	4,733	52,844	64,967	65,350	القدس
Bethlehem	66,392	-	-	-	43,659	-	12,051	5,754	3,103	1,825	بيت لحم
Hebron	17,628	-	-	-	1,840	3,419	3,777	879	-	7,713	الخليل

Sources: Palestinian Central Bureau of Statistics, Israeli Settlements and Land Grab Database 2013. Ramallah- Palestine, Israel Central Bureau of Statistics, 2012. Population of Localities with over 5000 Residents, as 31/12/2011. Jerusalem, The Jerusalem Institute for Israeli Studies, 2012. Statistical Yearbook of Jerusalem 2012 (No. 26). Jerusalem.

المصادر: الجهاز المركزي للإحصاء الفلسطيني، قاعدة بيانات الاستعمار ومصادرة الأراضي 2013. رام الله- فلسطين؛ مكتب الإحصاء المركزي الإسرائيلي، 2012. سكان التجمعات التي يزيد عدد سكانها عن 5000، كما هو في 31/12/2011. القدس؛ معهد القدس للدراسات الإسرائيلية، 2012. كتاب القدس الإحصائي السنوي 2012 (رقم 26). القدس.

جدول 8: عدد المستعمرات في الضفة الغربية حسب المحافظة ونوع المستعمرة، 2012

Table 8: Number of Settlements in the West Bank, by Governorate and Type of Settlement, 2011

Governorate	المجموع Total	Type					النوع		المحافظة
		Rural					حضر Urban		
		أخرى Others	مستعمرات جماعية Communal Settlements	كيبوتس Kibbutz	موشاف جماعي Collective Moshav	موشاف Moshav			
West Bank	144	10	50	9	8	17	50	الضفة الغربية	
Jenin	5	-	4	-	1	-	-	جنين	
Tubas	7	2	1	-	1	3	-	طوباس	
Tulkarm	3	-	2	-	-	1	-	طولكرم	
Nablus	11	-	7	-	-	2	2	نابلس	
Qalqiliya	7	1	1	-	-	-	5	قلقيلية	
Salfit	12	2	7	-	-	-	3	سلفيت	
Ramallah & Al-Bireh	24	1	9	-	1	2	11	رام الله والبيرة	
Jericho & Al-Aghwar	17	2	-	4	1	9	1	أريحا والاعوار	
Jerusalem	26	-	3	1	-	-	22	القدس	
Area J1	16	-	-	-	-	-	16	منطقة J1	
Area J2	10	-	3	1	-	-	6	منطقة J2	
Bethlehem	13	1	4	3	-	-	5	بيت لحم	
Hebron	19	1	12	1	4	-	1	الخليل	

Source: Palestinian Central Bureau of Statistics, Israeli Settlements and Land Grab Database 2013. Ramallah- Palestine.

المصدر: الجهاز المركزي للإحصاء الفلسطيني، قاعدة بيانات الاستعمار ومصادرة الأراضي 2013. رام الله- فلسطين.

جدول 9: عدد المستعمرين في المستعمرات في الضفة الغربية حسب المحافظة ونوع المستعمرة، 2012

Table 9: Number of Settlers in the Settlements in the West Bank, by Governorate and Type of Settlement, 2012

Governorate	المجموع Total	Type					النوع		المحافظة
		Rural					حضر Urban		
		أخرى Others	مستعمرات جماعية Communal Settlements	كيبوتس Kibbutz	موشاف جماعي Collective Moshav	موشاف Moshav			
West Bank	563,546	5,322	46,441	3,295	3,011	3,897	501,580	الضفة الغربية	
Jenin	2,277	-	2,092	-	185	-	-	جنين	
Tubas	1,452	-	170	-	522	760	-	طوباس	
Tulkarm	2,696	-	2,173	-	-	523	-	طولكرم	
Nablus	14,019	-	7,608	-	-	203	6,208	نابلس	
Qalqiliya	33,308	1,431	884	-	-	-	30,993	قلقيلية	
Salfit	35,138	1,300	8,923	-	-	-	24,915	سلفيت	
Ramallah & Al-Bireh	107,586	1,156	10,990	-	504	761	94,175	رام الله والبيره	
Jericho & Al-Aghwar	5,549	1,146	-	506	201	1,650	2,046	أريحا والاعوار	
Jerusalem	277,501	-	3,503	343	-	-	273,655	القدس	
Area J1	203,176	-	-	-	-	-	203,176	منطقة J1	
Area J2	74,325	-	3,503	343	-	-	70,479	منطقة J2	
Bethlehem	66,392	-	2,530	1,987	-	-	61,875	بيت لحم	
Hebron	17,628	289	7,568	459	1,599	-	7,713	الخليل	

Sources: Palestinian Central Bureau of Statistics, Israeli Settlements and Land Grab Database 2013. Ramallah- Palestine, Israel Central Bureau of Statistics, 2012. Population of Localities with over 5000 Residents, as 31/12/2011. Jerusalem, The Jerusalem Institute for Israeli Studies, 2012. Statistical Yearbook of Jerusalem 2012 (No. 26). Jerusalem.

المصادر: الجهاز المركزي للإحصاء الفلسطيني، قاعدة بيانات الاستعمار ومصادرة الأراضي 2013. رام الله- فلسطين، مكتب الإحصاء المركزي الإسرائيلي، 2012. سكان التجمعات التي يزيد عدد سكانها عن 5000، كما هو في 31/12/2011. القدس؛ معهد القدس للدراسات الإسرائيلية، 2012. كتاب القدس الإحصائي السنوي 2012 (رقم 26). القدس.

جدول 10: عدد المستعمرات الحضرية في الضفة الغربية حسب المحافظة وفئات حجم السكان، 2012

Table 10: Number of Urban Settlements in the West Bank, by Governorate and Population Group Size, 2012

Governorate	المجموع Total	فئات حجم السكان						المحافظة	
		Population Group Size							
		30,000 فما فوق	18,000- 21,999	14,000- 17,999	10,000- 13,999	6,000- 9,999	2,000- 5,999	أقل من 2,000 less than 2,000	
West Bank	50	6	1	4	2	9	24	4	الضفة الغربية
Nablus	2	-	-	-	-	-	2	-	نابلس
Qalqiliya	5	-	-	-	-	3	2	-	قلقيلية
Salfit	3	-	-	1	-	-	2	-	سلفيت
Ramallah & Al-Bireh	10	1	-	-	1	1	7	-	رام الله والبيرة
Jericho & Al-Aghwar	1	-	-	-	-	-	1	-	أريحا والاعوار
Jerusalem	22	4	1	3	1	3	6	4	القدس
Area J1	16	3	1	2	1	2	3	4	منطقة J1
Area J2	6	1	-	1	-	1	3	-	منطقة J2
Bethlehem	6	1	-	-	-	1	4	-	بيت لحم
Hebron	1	-	-	-	-	1	-	-	الخليل

(1) The urban settlements existence is restricted on the governorates mentioned in this table.

Sources: Palestinian Central Bureau of Statistics, Israeli Settlements and Land Grab Database 2013. Ramallah- Palestine.

(1) يقتصر وجود المستعمرات الحضرية على المحافظات الواردة في هذا الجدول.

المصادر: الجهاز المركزي للإحصاء الفلسطيني، قاعدة بيانات الاستعمار ومصادرة الأراضي 2013. رام الله- فلسطين.

جدول 11: عدد المستعمرين في المستعمرات الحضرية في الضفة الغربية حسب المحافظة وفئات حجم السكان، 2012

Table 11: Number of Settlers in the Urban Settlements in the West Bank, by Governorate and Population Group Size, 2012

Governorate	المجموع Total	فئات حجم السكان						المحافظة	
		30,000 فما فوق 30,000 and over	18,000- 21,999	14,000- 17,999	10,000- 13,999	6,000- 9,999	2,000- 5,999		أقل من 2,000 less than 2,000
West Bank	501,580	251,661	19,610	61,558	21,541	66,408	77,971	2,831	الضفة الغربية
Nablus	6,208	-	-	-	-	-	6,208	-	نابلس
Qalqiliya	30,993	-	-	-	-	21,698	9,295	-	قلقيلية
Salfit	24,915	-	-	17,901	-	-	7,014	-	سلفيت
Ramallah & Al-Bireh	94,175	56,433	-	-	10,322	6,024	21,396	-	رام الله والبيرة
Jericho & Al-Aghwar	2,046	-	-	-	-	-	2,046	-	أريحا والاغوار
Jerusalem	273,655	151,569	19,610	43,657	11,219	22,851	21,918	2,831	القدس
Area J1	203,176	114,334	19,610	29,482	11,219	16,124	9,576	2,831	منطقة J1
Area J2	70,479	37,235	-	14,175	-	6,727	12,342	-	منطقة J2
Bethlehem	61,875	43,659	-	-	-	8,122	10,094	-	بيت لحم
Hebron	7,713	-	-	-	-	7,713	-	-	الخليل

(1) The urban settlements existence is restricted on the governorates mentioned in this table.

(1) يقتصر وجود المستعمرات الحضرية على المحافظات الواردة في هذا الجدول.

Sources: Palestinian Central Bureau of Statistics, Israeli Settlements and Land Grab Database 2013. Ramallah- Palestine, Israel Central Bureau of Statistics, 2012. Population of Localities with over 5000 Residents, as 31/12/2011 . Jerusalem, The Jerusalem Institute for Israeli Studies, 2012. Statistical Yearbook of Jerusalem 2012 (No. 26). Jerusalem.

المصادر: الجهاز المركزي للإحصاء الفلسطيني، قاعدة بيانات الاستعمار ومصادرة الأراضي 2013. رام الله- فلسطين، مكتب الإحصاء المركزي الإسرائيلي، 2012. سكان التجمعات التي يزيد عدد سكانها عن 5000، كما هو في 31/12/2011. القدس؛ معهد القدس للدراسات الإسرائيلية، 2012. كتاب القدس الإحصائي السنوي 2012 (رقم 26). القدس.

جدول 12: عدد المستعمرات الريفية في الضفة الغربية حسب نوع المستعمرة وفئات حجم السكان، 2012

Table 12: Number of Rural Settlements in the West Bank, by Type of Settlement and Population Group Size, 2012

Type	المجموع Total	فئات حجم السكان						النوع	
		1,999-1,700	1,699-1,400	1,399-1,100	1099-800	799-500	499-200		أقل من 2,000 less than 2,000
Total	94	2	8	12	12	16	21	23	المجموع
Moshav	17	-	-	-	-	2	5	10	موشاف
Collective Moshav	8	-	-	-	-	2	5	1	موشاف جماعي
Kibbutz	9	-	-	-	2	-	2	5	كيبوتس
Communal Settlements	50	2	7	10	9	12	7	3	مستعمرات جماعية
Others	10	-	1	2	1	-	2	4	أخرى

Sources: Palestinian Central Bureau of Statistics, Israeli Settlements and Land Grab Database 2013. Ramallah- Palestine.

المصادر: الجهاز المركزي للإحصاء الفلسطيني، قاعدة بيانات الاستعمار ومصادرة الأراضي 2013. رام الله- فلسطين.

جدول 13: عدد المستعمرين في المستعمرات الريفية في الضفة الغربية حسب نوع المستعمرة وفئات حجم السكان، 2012

Table 13: Number of Settlers in the Rural Settlements in the West Bank, by Type of Settlement and Population Group Size, 2012

Type	المجموع Total	فئات حجم السكان						النوع	
		1,999-1,700	1,699-1,400	1,399-1,100	1099-800	799-500	499-200		أقل من 200 Less than 200
Total	61,966	3,580	12,437	14,657	11,247	10,126	7,165	2,754	المجموع
Moshav	3,897	-	-	-	-	1,039	1,437	1,421	موشاف
Collective Moshav	3,011	-	-	-	-	1,026	1,800	185	موشاف جماعي
Kibbutz	3,295	-	-	-	1,825	-	802	668	كيبوتس
Communal Settlements	46,441	3,580	11,006	12,355	8,567	8,061	2,392	480	مستعمرات جماعية
Others	5,322	-	1,431	2,302	855	-	734	-	أخرى

Sources: Palestinian Central Bureau of Statistics, Israeli Settlements and Land Grab Database 2013. Ramallah- Palestine, Israel Central Bureau of Statistics, 2012. Population of Localities with over 5000 Residents, as 31/12/2011 . Jerusalem,

المصادر: الجهاز المركزي للإحصاء الفلسطيني، قاعدة بيانات الاستعمار ومصادرة الأراضي 2013. رام الله- فلسطين، مكتب الإحصاء المركزي الإسرائيلي، 2012. سكان التجمعات التي يزيد عدد سكانها عن 5,000، كما هو في 2011/12/31. القدس.

جدول 14: عدد المستعمرات في الضفة الغربية حسب المحافظة والمجلس الإقليمي، 2012

Table 14: Number of Settlements in the West Bank, by Governorate and Regional Council, 2012

Governorate	المجموع Total	المجلس الإقليمي Regional Council							المحافظة
		غير مبين أو لا ينطبق Unknown or Not Applicable	هار هيفرون (جبل الخليل) Har Hevron (Mount Hebron)	غوش عتصيون Gush Ezyon	ميجيلوت Megilliot	ماتي بنيامين Matte Binyamin	أرفوت هياردين (وادي الاردن) Arvot Ha Yarden (Jordan Valley)	شمرون Shomeron	
West Bank	144	25	14	16	5	31	19	34	الضفة الغربية
Jenin	5	-	-	-	-	-	-	5	جنين
Tubas	7	2	-	-	-	-	5	-	طوباس
Tulkarm	3	-	-	-	-	-	-	3	طولكرم
Nablus	11	-	-	-	-	3	2	6	نابلس
Qalqiliya	7	-	-	-	-	-	-	7	قلقيلية
Salfit	12	-	-	-	-	-	-	12	سلفيت
Ramallah & Al-Bireh	24	4	-	-	-	19	-	1	رام الله والبيرة
Jericho & Al-Aghwar	17	1	-	-	3	1	12	-	أريحا والاعوار
Jerusalem	26	16	-	1	1	8	-	-	القدس
Area J1	16	16	-	-	-	-	-	-	منطقة J1
Area J2	10	-	-	1	1	8	-	-	منطقة J2
Bethlehem	13	1	-	11	1	-	-	-	بيت لحم
Hebron	19	1	14	4	-	-	-	-	الخليل

Source: Palestinian Central Bureau of Statistics, Israeli Settlements and Land Grab Database 2013. Ramallah- Palestine.

المصدر: الجهاز المركزي للإحصاء الفلسطيني، قاعدة بيانات الاستعمار ومصادرة الأراضي 2013. رام الله- فلسطين.

جدول 15: عدد المستعمرين في المستعمرات في الضفة الغربية حسب المحافظة والمجلس الإقليمي، 2012

Table 15: Number of Settlers in the Settlements in the West Bank, by Governorate and Regional Council, 2012

Governorate	المجموع Total	المجلس الإقليمي							المحافظة
		غير مبين أو لا ينطبق Unknown or Not Applicable	هار هيفرون (جبل الخليل) Har Hevron (Mount Hebron)	غوش عتصيون Gush Ezyon	ميجيلوت Megilliot	ماتي بنيامين Matte Binyamin	أرفوت هياردين (وادي الاردن) Arvot Ha Yarden (Jordan Valley)	شمران Shomeron	
West Bank	563,546	217,260	14,436	70,239	972	171,457	4,691	84,491	الضفة الغربية
Jenin	2,277	-	-	-	-	-	-	2,277	جنين
Tubas	1,452	-	-	-	-	-	1,452	-	طوباس
Tulkarm	2,696	-	-	-	-	-	-	2,696	طولكرم
Nablus	14,019	-	-	-	-	6,964	203	6,852	نابلس
Qalqiliya	33,308	-	-	-	-	-	-	33,308	قلقيلية
Salfit	35,138	-	-	-	-	-	-	35,138	سلفيت
Ramallah & Al-Bireh	107,586	13,641	-	-	-	89,725	-	4,220	رام الله والبيرة
Jericho & Al-Aghwar	5,549	-	-	-	467	2,046	3,036	-	أريحا والاعوار
Jerusalem	277,501	203,176	-	1,260	343	72,722	-	-	القدس
Area J1	203,176	203,176	-	-	-	-	-	-	منطقة J1
Area J2	74,325	-	-	1,260	343	72,722	-	-	منطقة J2
Bethlehem	66,392	-	-	66,230	162	-	-	-	بيت لحم
Hebron	17,628	443	14,436	2,749	-	-	-	-	الخليل

Source: Palestinian Central Bureau of Statistics, Israeli Settlements and Land Grab Database 2013. Ramallah- Palestine.

Israel Central Bureau of Statistics, 2012. Population of Localities with over 5000 Residents, as 31/12/2011. Jerusalem,

The Jerusalem Institute for Israeli Studies, 2012. Statistical Yearbook of Jerusalem 2012 (No. 26). Jerusalem.

المصدر: الجهاز المركزي للإحصاء الفلسطيني، قاعدة بيانات الاستعمار ومصادرة الأراضي 2013. رام الله- فلسطين.

مكتب الإحصاء المركزي الإسرائيلي، 2012. سكان التجمعات التي يزيد عدد سكانها عن 5000، كما هو في

2011/12/31. القدس.

معهد القدس للدراسات الإسرائيلية، 2012. كتاب القدس الإحصائي السنوي 2012 (رقم 26). القدس.

جدول 16: عدد المستعمرات في الضفة الغربية حسب المحافظة والانتشار الجغرافي، 2012

Table 16: Number of Settlements in the West Bank, by Governorate and Geographical Dispersion, 2012

Governorate	المجموع Total	Geographical Dispersion				المحافظة
		القدس الكبرى Greater Jerusalem	قطاع التلال الغربية The Western Hills Strip	القطاع الجبلي Mountain Strip	القطاع الشرقي The Eastern Strip	
West Bank	144	37	48	31	28	الضفة الغربية
Jenin	5	-	5	-	-	جنين
Tubas	7	-	-	-	7	طوباس
Tulkarm	3	-	3	-	-	طولكرم
Nablus	11	-	1	8	2	نابلس
Qalqiliya	7	-	6	1	-	قلقيلية
Salfit	12	-	11	1	-	سلفيت
Ramallah & Al-Bireh	24	1	17	6	-	رام الله والبيره
Jericho & Al-Aghwar	17	1	-	-	16	أريحا والاعوار
Jerusalem	26	25	-	-	1	القدس
Area J1	16	16	-	-	-	منطقة J1
Area J2	10	9	-	-	1	منطقة J2
Bethlehem	13	8	-	3	2	بيت لحم
Hebron	19	2	5	12	-	الخليل

Sources: The Israeli Information Center for Human Rights in the Occupied Territories (B'TSELEM), 2002. Land Grab-Israel's Settlement Policy in the West Bank. Jerusalem, Sources: Palestinian Central Bureau of Statistics, Israeli Settlements and Land Grab Database 2013. Ramallah- Palestine.

المصادر: مركز المعلومات الإسرائيلي لحقوق الإنسان في الأراضي المحتلة (بيتسيلم)، 2002.

انتزاع الأرض: سياسة إسرائيل الاستعمارية في الضفة الغربية،

الجهاز المركزي للإحصاء الفلسطيني، قاعدة بيانات الاستعمار ومصادرة الأراضي 2013. رام الله- فلسطين.

جدول 17: عدد المستعمرين في المستعمرات في الضفة الغربية حسب المحافظة والانتشار الجغرافي، 2012

Table 17: Number of Settlers in the Settlements in the West Bank, by Governorate and Geographical Dispersion, 2012

Governorate	المجموع Total	Geographical Dispersion الانتشار الجغرافي				المحافظة
		القدس الكبرى Greater Jerusalem	قطاع التلال الغربية The Western Hills Strip	القطاع الجبلي Mountain Strip	القطاع الشرقي The Eastern Strip	
West Bank	563,546	343,740	164,117	50,026	5,663	الضفة الغربية
Jenin	2,277	-	2,277	-	-	جنين
Tubas	1,452	-	-	-	1,452	طوباس
Tulkarm	2,696	-	2,696	-	-	طولكرم
Nablus	14,019	-	1,851	11,965	203	نابلس
Qalqiliya	33,308	-	29,297	4,011	-	قلقيلية
Salfit	35,138	-	34,021	1,117	-	سلفيت
Ramallah & Al-Bireh	107,586	1,121	91,712	14,753	-	رام الله والبيرة
Jericho & Al-Aghwar	5,549	2,046	-	-	3,503	أريحا والاعوار
Jerusalem	277,501	277,158	-	-	343	القدس
Area J1	203,176	203,176	-	-	-	منطقة J1
Area J2	74,325	73,982	-	-	343	منطقة J2
Bethlehem	66,392	61,873	-	4,357	162	بيت لحم
Hebron	17,628	1,542	2,263	13,823	-	الخليل

Sources: The Israeli Information Center for Human Rights in the Occupied Territories (B'TSELEM), 2002. Land Grab-Israel's Settlement Policy in the West Bank. Jerusalem, Palestinian Central Bureau of Statistics, Israeli Settlements and Land Grab Database 2013. Ramallah- Palestine. Israel Central Bureau of Statistics, 2012. Population of Localities with over 5000 Residents, as 31/12/2011. Jerusalem, The Jerusalem Institute for Israeli Studies, 2012. Statistical Yearbook of Jerusalem 2012 (No. 26). Jerusalem.

المصادر: مركز المعلومات الإسرائيلي لحقوق الإنسان في الأراضي المحتلة (بيتسيلم)، 2002. انتزاع الأرض: سياسة إسرائيل الاستعمارية في الضفة الغربية، الجهاز المركزي للإحصاء الفلسطيني، قاعدة بيانات الاستعمار ومصادرة الأراضي 2013. رام الله- فلسطين، مكتب الإحصاء المركزي الإسرائيلي، 2012. سكان التجمعات التي يزيد عدد سكانها عن 5000، كما هو في 31/12/2011. القدس، معهد القدس للدراسات الإسرائيلية، 2012. كتاب القدس الإحصائي السنوي 2012 (رقم 26). القدس.

جدول 18: عدد المستعمرات في الضفة الغربية حسب المحافظة ومعدل الارتفاع عن سطح البحر (متر)، 2012

Table 18: Number of Settlements in the West Bank, by Governorate and Average Altitude (meter), 2012

Governorate	المجموع Total	معدل الارتفاع عن سطح البحر (م) Average Altitude (m)								المحافظة
		غير ميبين Unknown	999 - 800	799 - 600	599 - 400	399 - 200	199-0	1 - - 200-	أقل من 200- Less than -200	
West Bank	144	12	25	32	18	27	10	8	12	الضفة الغربية
Jenin	5	-	-	-	1	4	-	-	-	جنين
Tubas	7	-	-	-	-	-	5	2	-	طوباس
Tulkarm	3	-	-	-	-	3	-	-	-	طولكرم
Nablus	11	-	1	7	-	2	-	1	-	نابلس
Qalqiliya	7	-	-	-	1	3	3	-	-	قلقيلية
Salfit	12	-	-	1	6	5	-	-	-	سلفيت
Ramallah & Al-Bireh	24	3	3	5	5	7	1	-	-	رام الله والبيرة
Jericho & Al-Aghwar	17	-	-	-	-	2	1	5	9	أريحا والأغوار
Jerusalem	26	8	6	7	3	1	-	-	1	القدس
Area J1	16	8	4	4	-	-	-	-	-	منطقة J1
Area J2	10	-	2	3	3	1	-	-	1	منطقة J2
Bethlehem	13	-	8	2	1	-	-	-	2	بيت لحم
Hebron	19	1	7	10	1	-	-	-	-	الخليل

Source: Palestinian Central Bureau of Statistics, Israeli Settlements and Land Grab Database 2013. Ramallah- Palestine.

المصدر: الجهاز المركزي للإحصاء الفلسطيني، قاعدة بيانات الاستعمار ومصادرة الأراضي 2013 . رام الله- فلسطين.

جدول 19: عدد المستعمرين في المستعمرات في الضفة الغربية حسب المحافظة ومعدل الارتفاع عن سطح البحر (متر)، 2012

Table 19: Number of Settlers in the Settlements in the West Bank, by Governorate and Average Altitude (meter), 2012

Governorate	المجموع Total	معدل الارتفاع عن سطح البحر (م)								المحافظة
		غير مبين Unknown	999 - 800	799 - 600	599 - 400	399 - 200	199 - 0	1- - 200-	أقل من 200- Less than -200	
West Bank	563,546	116,734	167,309	123,858	79,608	53,222	19,195	1,772	1,848	الضفة الغربية
Jenin	2,277	-	-	-	712	1,565	-	-	-	جنين
Tubas	1,452	-	-	-	-	-	487	965	-	طوباس
Tulkarm	2,696	-	-	-	-	2,696	-	-	-	طولكرم
Nablus	14,019	-	1,851	11,195	-	873	-	100	-	نابلس
Qalqiliya	33,308	-	-	-	4,011	15,322	13,975	-	-	قلقيلية
Salfit	35,138	-	-	1,117	25,225	8,796	-	-	-	سلفيت
Ramallah & Al-Bireh	107,586	61,576	11,366	5,350	7,775	18,832	2,687	-	-	رام الله والبيرة
Jericho & Al-Aghwar	5,549	-	-	-	-	1,453	2,046	707	1,343	أريحا والاعوار
Jerusalem	277,501	54,869	80,214	98,700	39,690	3,685	-	-	343	القدس
Area J1	203,176	54,869	69,512	78,795	-	-	-	-	-	منطقة J1
Area J2	74,325	-	10,702	19,905	39,690	3,685	-	-	343	منطقة J2
Bethlehem	66,392	-	61,873	2,846	1,511	-	-	-	162	بيت لحم
Hebron	17,628	289	12,005	4,650	684	-	-	-	-	الخليل

Sources: Palestinian Central Bureau of Statistics, Israeli Settlements and Land Grab Database 2013. Ramallah- Palestine, Israel Central Bureau of Statistics, 2012. Population of Localities with over 5000 Residents, as 31/12/2011. Jerusalem, The Jerusalem Institute for Israeli Studies, 2012. Statistical Yearbook of Jerusalem 2012 (No. 26). Jerusalem.

المصادر: الجهاز المركزي للإحصاء الفلسطيني، قاعدة بيانات الاستعمار ومصادرة الأراضي 2013. رام الله- فلسطين، مكتب الإحصاء المركزي الإسرائيلي، 2012. سكان التجمعات التي يزيد عدد سكانها عن 5000، كما هو في 31/12/2011. القدس. معهد القدس للدراسات الإسرائيلية، 2012. كتاب القدس الإحصائي السنوي 2012 (رقم 26). القدس.

جدول 20: عدد المستعمرات الريفية في الضفة الغربية حسب المحافظة والأيديولوجيا السائدة، 2012

Table 20: Number of Rural Settlements in the West Bank, by Governorate and Overwhelming Ideology, 2012

Governorate	المجموع Total	Overwhelming Ideology الأيديولوجيا السائدة				المحافظة
		غير مبين Unknown	مختلطة Mixed	علمانية Secular	دينية Religious	
West Bank	94	17	8	36	33	الضفة الغربية
Jenin	5	1	-	4	-	جنين
Tubas	7	2	-	2	3	طوباس
Tulkarm	3	-	-	1	2	طولكرم
Nablus	9	-	-	3	6	نابلس
Qalqiliya	2	-	2	-	-	قلقيلية
Salfit	9	5	-	-	4	سلفيت
Ramallah & Al-Bireh	13	3	2	2	6	رام الله والبيرة
Jericho & Al-Aghwar	16	2	1	13	-	أريحا والاعوار
Jerusalem	4	-	1	3	-	القدس
Bethlehem	8	2	2	2	2	بيت لحم
Hebron	18	2	-	6	10	الخليل

Source: Palestinian Central Bureau of Statistics, Israeli Settlements and Land Grab Database 2013. Ramallah- Palestine.

المصدر: الجهاز المركزي للإحصاء الفلسطيني، قاعدة بيانات الاستعمار ومصادرة الأراضي 2013. رام الله- فلسطين.

جدول 21: عدد المستعمرين في المستعمرات الريفية في الضفة الغربية حسب المحافظة والأيديولوجيا السائدة، 2012

Table 21: Number of Settlers in the Rural Settlements in the West Bank, by Governorate and Overwhelming Ideology, 2012

Governorate	المجموع Total	Overwhelming Ideology الأيديولوجيا السائدة				المحافظة
		غير مبين Unknown	مختلطة Mixed	علمانية Secular	دينية Religious	
West Bank	61,966	7,994	8,509	12,326	33,137	الضفة الغربية
Jenin	2,277	940	-	1,337	-	جنين
Tubas	1,452	-	-	317	1,135	طوباس
Tulkarm	2,696	-	-	523	2,173	طولكرم
Nablus	7,811	-	-	337	7,474	نابلس
Qalqiliya	2,315	-	2,315	-	-	قلقيلية
Salfit	10,223	4,588	-	-	5,635	سلفيت
Ramallah & Al-Bireh	13,411	1,284	2,277	1,431	8,419	رام الله والبيرة
Jericho & Al-Aghwar	3,503	201	1,146	2,156	-	أريحا والاعوار
Jerusalem	3,846	-	1,260	2,586	-	القدس
Bethlehem	4,517	273	1,511	908	1,825	بيت لحم
Hebron	9,915	708	-	2,731	6,476	الخليل

Sources: Palestinian Central Bureau of Statistics, Israeli Settlements and Land Grab Database 2013. Ramallah- Palestine, Israel Central Bureau of Statistics, 2012. Population of Localities with over 5000 Residents, as 31/12/2011 . Jerusalem, The Jerusalem Institute for Israeli Studies, 2012. Statistical Yearbook of Jerusalem 2012 (No. 26). Jerusalem.

المصادر: الجهاز المركزي للإحصاء الفلسطيني، قاعدة بيانات الاستعمار ومصادرة الأراضي 2013. رام الله- فلسطين، مكتب الإحصاء المركزي الإسرائيلي، 2012. سكان التجمعات التي يزيد عدد سكانها عن 5000، كما هو في 31/12/2011. القدس، معهد القدس للدراسات الإسرائيلية، 2012. كتاب القدس الإحصائي السنوي 2012 (رقم 26). القدس.

جدول 22: عدد المستعمرات الريفية في الضفة الغربية حسب المحافظة والتبعية المؤسسية، 2012

Table 22: Number of Rural Settlements in the West Bank, by Governorate and Organizational Affiliation, 2012

Governorate	المجموع Total	التبعية المؤسسية											المحافظة	
		لا ينطبق	غير مبين	هامركاز هاخكالي	أمانه	هايهود هاهكلاي	حيروت	بوعيل اغودات إسرائيل	هاوفيد هازيوني	حركة الكيبوتس الموحد	هاكيبوتس هاداتي	هبوعيل همزراحي		حركة الموشافات
		Not Appli- cable	Un known	HaMerkas Hakhaqlai	Amana	Haihud HaHaqla'i	Herut	Po'ale Agudat Yisrael	HaOved HaZiy-yoni	The United Kibbutz	HaKib-butz HaDati	HaP'oeel HaMiz- rahi	Moshavim Movement	
West Bank	94	10	3	1	34	6	12	3	3	7	3	6	6	الضفة الغربية
Jenin	5	-	-	1	1	-	2	-	1	-	-	-	-	جنين
Tubas	7	2	1	-	-	2	-	-	-	-	-	2	-	طوباس
Tulkarm	3	-	-	-	2	-	1	-	-	-	-	-	-	طولكرم
Nablus	9	-	-	-	7	2	-	-	-	-	-	-	-	نابلس
Qalqiliya	2	1	-	-	-	-	1	-	-	-	-	-	-	قلقيلية
Salfit	9	2	1	-	1	-	2	-	-	-	-	3	-	سلفيت
Ramallah & Al-Bireh	13	1	-	-	7	1	-	2	1	-	-	-	1	رام الله والبيرة
Jericho & Al-Aghwar	16	2	-	-	-	1	2	-	1	5	-	-	5	أريحا والاعوار
Jerusalem	4	-	-	-	2	-	1	-	-	1	-	-	-	القدس
Bethlehem	8	1	1	-	2	-	1	-	-	1	2	-	-	بيت لحم
Hebron	18	1	-	-	12	-	2	1	-	-	1	1	-	الخليل

Source: Palestinian Central Bureau of Statistics, Israeli Settlements and Land Grab Database 2013. Ramallah- Palestine.

المصدر: الجهاز المركزي للإحصاء الفلسطيني، قاعدة بيانات الاستعمار ومصادرة الأراضي 2013.

رام الله- فلسطين.

جدول 23: عدد المستعمرين في المستعمرات الريفية في الضفة الغربية حسب المحافظة والتبعية المؤسسية، 2012

Table 23: Number of Settlers in the Rural Settlements in the West Bank, by Governorate and Organizational Affiliation, 2012

Governorate	المجموع Total	التبعية المؤسسية											المحافظة	
		لا ينطبق	غير مبين	هامركاز هاخكالي	أمانه	هايهود هاهكلاي	حيروت	بوعيل اغودات إسرائيل	هاوفيد هازيوني	حركة الكيبوتس الموحد	هاكيبوتس هاداتي	هبوعيل همزراحي		حركة الموشافات
		Not Appli- cable	Un known	HaMerkas Hakhaqlai	Amana	Haihud HaHaqla'i	Herut	Po'ale Agudat Yisrael	HaOved HaZiy- yoni	The United Kibbutz Move-ment	HaKib-butz HaDati	HaP'oeel HaMiz-rahi	Moshavim Movement	
West Bank	61,966	5,322	2,458	940	32,801	1,221	7,362	1,446	889	1,212	2,284	4,982	1,049	الضفة الغربية
Jenin	2,277	-	-	940	264	-	888	-	185	-	-	-	-	جنين
Tubas	1,452	-	170	-	-	317	-	-	-	-	-	965	-	طوباس
Tulkarm	2,696	-	-	-	2,173	-	523	-	-	-	-	-	-	طولكرم
Nablus	7,811	-	-	-	7,608	203	-	-	-	-	-	-	-	نابلس
Qalqiliya	2,315	1,431	-	-	-	-	884	-	-	-	-	-	-	قلقيلية
Salfit	10,223	1,300	1,542	-	1,666	-	2,486	-	-	-	-	3,229	-	سلفيت
Ramallah & Al-Bireh	13,411	1,156	-	-	9,960	507	-	1,027	516	-	-	-	245	رام الله والبييرة
Jericho & Al-Aghwara	3,503	1,146	-	-	-	194	464	-	188	707	-	-	804	أريحا والاغوار
Jerusalem	3,846	-	-	-	2,243	-	1,260	-	-	343	-	-	-	القدس
Bethlehem	4,517	-	746	-	1,511	-	273	-	-	162	1,825	-	-	بيت لحم
Hebron	9,915	289	-	-	7,376	-	584	419	-	-	459	788	-	الخليل

Sources: Palestinian Central Bureau of Statistics, Israeli Settlements and Land Grab Database 2013.

Ramallah- Palestine,

Israel Central Bureau of Statistics, 2012. Population of Localities with over 5000 Residents, as 31/12/2011 .

Jerusalem,

The Jerusalem Institute for Israeli Studies, 2012. Statistical Yearbook of Jerusalem 2012 (No. 26). Jerusalem.

المصادر: الجهاز المركزي للإحصاء الفلسطيني، قاعدة بيانات الاستعمار ومصادرة الأراضي 2013 . رام الله- فلسطين،

مكتب الإحصاء المركزي الإسرائيلي، 2012. سكان التجمعات التي يزيد عدد سكانها عن 5000، كما هو في 2011/12/31.

القدس،

معهد القدس للدراسات الإسرائيلية، 2012. كتاب القدس الإحصائي السنوي 2012 (رقم 26). القدس.



**State of Palestine
Palestinian Central Bureau of Statistics**

**Israeli Settlements in Palestine
Annual Statistical Report 2012**

August, 2013

PAGE NUMBERS OF ENGLISH TEXT ARE PRINTED IN SQUARE BRACKETS.
TABLES ARE PRINTED IN THE ARABIC ORDER (FROM RIGHT TO LEFT)

**This document is prepared in accordance with the standard
procedures stated in the Code of Practice for Palestine Official
Statistics 2006**

© August , 2013
All rights reserved.

Suggested Citation:

Palestinian Central Bureau of Statistics, 2013. *Israeli Settlements in Palestine, Annual Statistical Report 2012. Ramallah- Palestine*

All correspondence should be directed to:
Palestinian Central Bureau of Statistics
P.O.Box 1647 Ramallah, Palestine.

Tel: (972/970) 2 298 2700
Fax: (972/970) 2 298 2710
Toll Free: 1800300300
E-Mail: diwan@pcbs.gov.ps
web-site: <http://www.pcbs.gov.ps>

Reference ID: 1993

Acknowledgments

The Palestinian Central Bureau of Statistics (PCBS) extends its deep appreciations to all workers in the preparation of this report.

The Israeli Settlements in the state of Palestine Report of 2012 was prepared by a technical team from PCBS and with joint funding by the State of Palestine and the Core Funding Group (CFG) for the year 2013 represented by the Representative office of Norway to State of Palestine and the Swiss Development and Cooperation Agency (SDC).

Moreover, PCBS very much appreciates the distinctive efforts of the Core Funding Group (CFG) for their valuable contribution to funding the project.

Project Team

- **Report Preparation**
Mohammed Al-Masri
- **Maps Design**
Reham Dar Ali
- **Dissemination Standard**
Hanan Janajreh
- **Preliminary Review**
Mahmoud Abd-Alrahman
- **Final Review**
Mahmoud Jaradat
- **Overall Supervision**
Ola Awad

President of PCBS

Important Remarks

The Statistics presented in this report are derived from various sources, which are not fully consistent and this should be taken into consideration.

The data presented in this report on the number of settlements, occupation sites are not consistent with what is reported from other sources due to the different definitions and classifications.

There are no data about the population of Six settlements appeared in this report which are located in Jerusalem, Tubas, Bethlehem and Jericho & Al-Aghwar governorates.

Table of Contents

Subject	Page
List of Tables	
Introduction	
Chapter One: Main Findings	[15]
1.1 Settlements	[15]
1.2 Settler Population	[15]
1.3 Stages of Settlement	[16]
1.4 Nature of Settlement in the West Bank	[16]
1.5 Geographical Dispersion of the West Bank	[17]
Chapter Two: Methodology and Data Quality	[19]
2.1 Coverage	[19]
2.2 Data Sources	[19]
2.3 Data Processing	[19]
2.4 Accuracy of the Data	[20]
2.5 Technical Notes	[20]
Chapter Three: Concept and Definitions	[21]
References	[25]
Tables	45

List of Tables

Table	Page
Table 1: Number of Settlements in the West Bank, by Governorate and Classification, 2012	47
Table 2: Number of Settlers in the Settlements in the West Bank, by Governorate and Classification, 2012	48
Table 3: Number of Settlers in the Settlements and Palestinian Population in the West Bank, by Governorate, 2012	49
Table 4: Number of Settlements in the West Bank, by Year of Establishment, 1967-2012	50
Table 5: Number of Settlers in the Settlements in the West Bank, by Year and Region, 1986-2012	51
Table 6: Number of Settlements in the West Bank, by Governorate and Period of Establishment, 2012	52
Table 7: Number of Settlers in the Settlements in the West Bank, by Governorate and Period of Establishment, 2012	53
Table 8: Number of Settlements in the West Bank, by Governorate and Type of Settlement, 2012	54
Table 9: Number of Settlers in the Settlements in the West Bank, by Governorate and Type of Settlement, 2012	55
Table 10: Number of Urban Settlements in the West Bank, by Governorate and Population Group Size, 2012	56
Table 11: Number of Settlers in the Urban Settlements in the West Bank, by Governorate and Population Group Size, 2012	57
Table 12: Number of Rural Settlements in the West Bank, by Type of Settlements and Population Group Size, 2012	58
Table 13: Number of Settlers in the Rural Settlements in the West Bank, by Type of Settlements and Population Group Size, 2012	59
Table 14: Number of Settlements in the West Bank, by Governorate and Regional Council, 2012	60
Table 15: Number of Settlers in the Settlements in the West Bank, by Governorate and Regional Council, 2012	61
Table 16: Number of Settlements in the West Bank, by Governorate and Geographical Dispersion, 2012	62
Table 17: Number of Settlers in the Settlements in the West Bank, by Governorate and Geographical Dispersion, 2012	63
Table 18: Number of Settlements in the West Bank, by Governorate and Average Altitude (Meter), 2012	64
Table 19: Number of Settlers in the Settlements in the West Bank, by Governorate and Average Altitude (Meter), 2012	65

Table	Page
Table 20: Number of Rural Settlements in the West Bank, by Governorate and Overwhelming Ideology, 2012	66
Table 21: Number of Settlers in the Rural Settlements in the West Bank, by Governorate and Overwhelming Ideology, 2012	67
Table 22: Number of Rural Settlements in the West Bank, by Governorate and Organizational Affiliation, 2012	68
Table 23: Number of Settlers in the Rural Settlements in the West Bank, by Governorate and Organizational Affiliation, 2012	69

Introduction

Israeli settlement activities in Palestine constitute the most serious danger of the Israeli occupation and hampers the establishment of a viable national state of Palestine in the West Bank and Gaza Strip. With supported from the Israeli government, many Israeli organizations and institutions are working on the implementation of an organized program that aims to expand the settlements in Palestine. Indeed, the settlements network and the accompanying changes in demographical and topographical aspects are the main obstacle to establish a state of Palestine with geographical continuity.

The Israeli settlement movement not only affects the political stability and security in Palestine. It also destroys the social, economic, and environmental balance of Palestinian society and land by hampering the development of Palestinian society, polluting the Palestinian environment, and playing a significant role in controlling, destroying and cantonizing Palestinian communities and territory. Moreover, Israeli settlements are used as military bases to launch aggression, incursions and hostilities against the Palestinian people.

We continue to publish annual reports in this series to present the main developments in Israeli settlement activities in Palestine. We have focused on presenting quantitative descriptions of a number of main indicators related to settlements and settlers.

This report contains statistical data for the year 2012, about the population and geographical indicators of Israeli settlements in the West Bank: the number of settlers, the level and nature of settlement, the geographical spread, prevalent ideology, and other related subjects.

This report is divided into three chapters: The first chapter contains the main findings. The second chapter explains the methodology of the collection and tabulation of data, and data quality and the assessment of data sources. Finally, the third chapter presents the concepts and definitions in this report

August, 2013

**Ola Awad
President of PCBS**

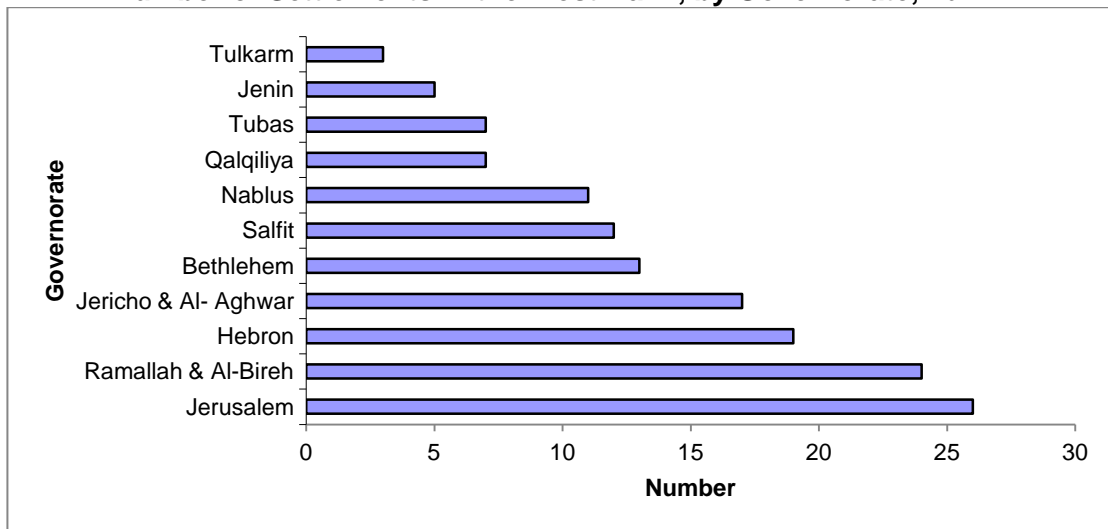
Chapter One

Main Findings

1.1 Settlements

According to 2012 data, there are 144 settlements in the West Bank. The majority are located in Jerusalem governorate: 26 settlements, of which 16 have been annexed by Israel.

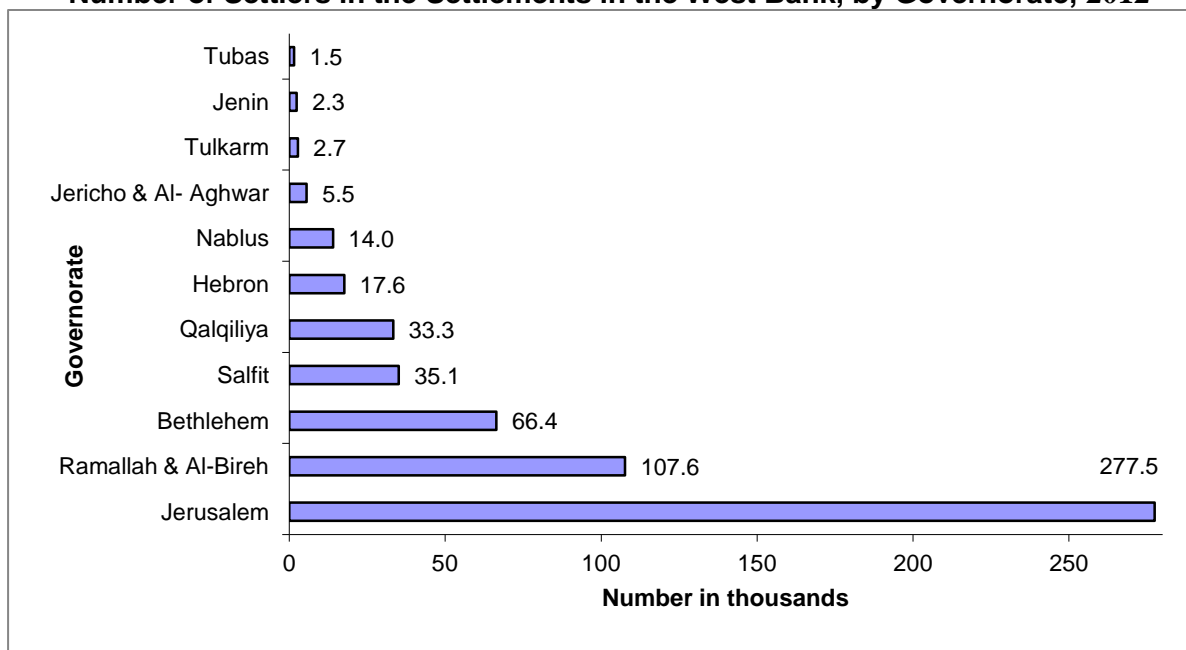
Number of Settlements in the West Bank, by Governorate, 2012



1.2 Settlers Population

Data indicate that the number of settlers in the West Bank in 2012 was 563,546. Most of these settlers live in Jerusalem governorate with 277,501 settlers in total, including 203,176 in Jerusalem governorate (J1).

Number of Settlers in the Settlements in the West Bank, by Governorate, 2012

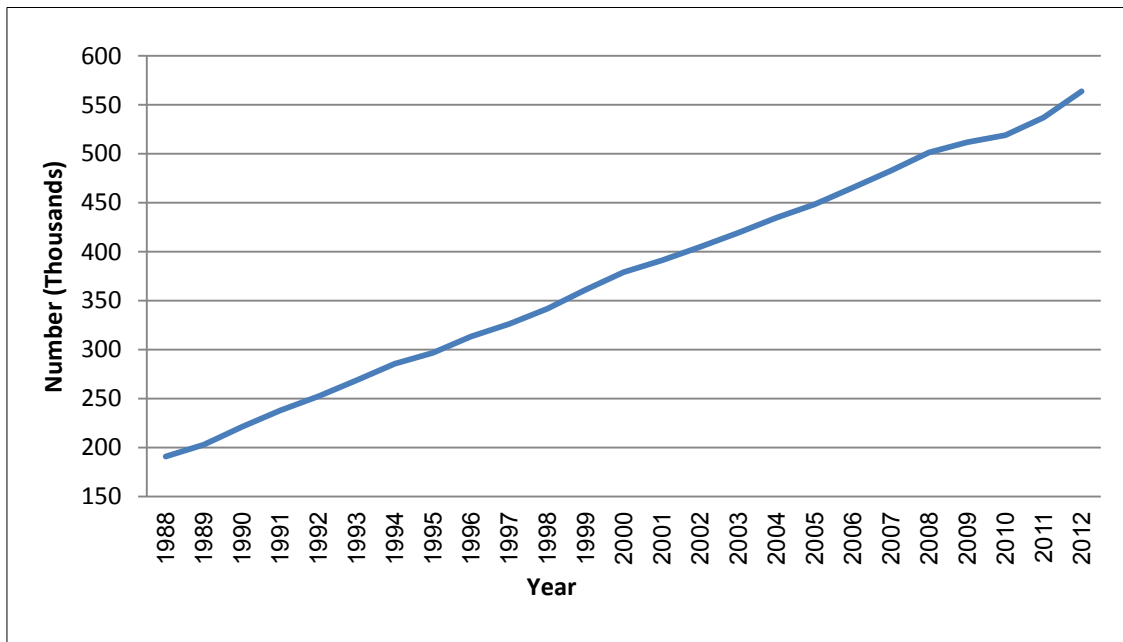


1.3 Stages of Settlement

Israel has expanded existing settlements during this period to compensate for the lack of new settlements. Expansion is achieved through population growth and the establishment of new ‘neighborhoods’ within existing settlements. In addition, the building of the Annexation and Expansion Wall in June 2002, designed as a result of internal negotiations between the Israeli government and settler leaders, has placed 88% of settlers inside the borders of the Wall.

Between 1967 and 2012, the number of settlements has increased from one settlement in 1967 to 144 in 2012.

Number of Settlers in the Settlements in the West Bank by Year, 1988-2012



1.4 Nature of Settlement in the West Bank

In 2012, there were 50 urban settlements in the West Bank, with 22 of them in Jerusalem governorate. These settlers represent 89.0% of all West Bank settlers and are concentrated in Jerusalem governorate (comprising 98.6% of all settlers in the governorate). In Qalqiliya governorate 93.0% of all settlers in the governorate are in urban settlements; in Bethlehem governorate urban settlers make up 93.2% of all settlers; in Ramallah & Al-Bireh governorate they make up 87.5% of settlers; and in Salfit governorate they make up 70.9% of settlers in the governorate. There are no urban settlements in Jenin, Tulkarm and Tubas governorates.

In 2012, there were 94 rural settlements in the West Bank: 50 of them are classified as communal settlements with a population of 46,441 settlers, followed by moshav settlements (17 settlements with a population of 3,897 settlers).

1.5 Geographical Dispersion in the West Bank

Eastern Strip:

At the end of 2012, this area included 28 settlements with a population of 5,663 settlers representing 1.0% of all settlers in the West Bank.

Mountain Strip:

At the end of 2012, this area included 31 settlements with a population of 50,026 settlers representing 8.9% of all settlers in the West Bank.

Western Hills Strip:

At the end of 2012, this area included 48 settlements with a population of 164,117 settlers representing 29.1% of all settlers in the West Bank.

Greater Jerusalem Strip:

At the end of 2012, this area included 37 settlements with a population of 343,740 settlers representing 61.0% of all settlers in the West Bank.

Chapter Two

Methodology and Data Quality

This section presents the methodology used in data collection from different sources: Applied Research Institute-Jerusalem (ARIJ), Israeli Central Bureau of Statistics, Jerusalem Institute for Israeli Studies, and Israeli Information Center for Human Rights in the Occupied Territories - B'TSELEM.

2.1 Coverage

Data of Israeli settlements include all the areas classified by the Palestinian Official sources as West Bank, including settlements in J1, and no-man's-land in Ramallah & Al-Bireh Governorate, closed military areas along the green line in the West Bank.

Figures in the Israeli Settlements in Palestine Report were based on the database created to supply data about Israeli settlements in Palestine.

2.2 Data Sources

Israeli Settlements Database:

Starting in 2002, PCBS has created and developed a database including all the Israeli settlements in Palestine. The database has been continuously updated using various data sources, such as the Palestinian Ministry of Planning, and a number of Palestinian and Israeli sources, in addition to estimates based on statistical assumptions.

Israeli Central Bureau of Statistics:

ICBS represents the main source of data on annual population of Israeli settlements and the establishment date of settlements, the type of settlements, regional council and institutional affiliations.

It should be noted that this data source only covers Israeli settlements located in the West Bank. There are no data on settlements in the Jerusalem area (J1).

Foundation for Middle East Peace:

FMEP represents the main source of data on annual population of Israeli settlements with a population of less 5000

The Jerusalem Institute for Israeli Studies:

The Jerusalem Institute for Israeli Studies represents the main source of data for the settler population of the settlements located in the Jerusalem area (J1).

2.3 Data Processing

The Israeli settlements database contains many fields necessary for the preparation of tables; this database is updated annually and statistical tables were extracted based on the updated data. Updating the data relates to the population of each settlement and the classification of new fields as either updated or revised as follows:

1. Linking the population of each settlement with a population of attribution and the settlements for which data are available; data are usually updated yearly by Israeli statistics.
2. With regarding to settlements whose total population was not available for the reference period (often those with less than 1000 people), a population estimate was

calculated based on the latest data available, using an assumption of the constant annual growth rate for the last two years for each settlement.

3. Re-examining the population of each settlement to change the classification depending on the number of people in the reference year. For example, for settlements with a population of over 2000, the classification may be changed from rural to urban and all fields related to this classification will be changed.
4. After updating the database, comprehensive editing and comparisons were done to examine the logic and consistency of the figures compared with previous data.
5. Matching the results in the database with the results in the original sources and within the same geographic area of comparable data.

Extraction tables and verification of results

2.4 Accuracy of the Data

Number of Population:

The number of settlers for the settlements where there is lack of detailed data about the population was estimated based on the constant annual growth rate of the latest two years according to available data.

Due to the unusual dimension of population growth, the sources of this growth cannot respond to hypotheses that include demographic exceptions, particularly flow of immigration or political trends that lead to discrepancies in population levels.

However, the general estimates at the level of the West Bank are statistically accurate and reflect a margin error of $\pm 6\%$.

2.5 Technical Notes

- For the purpose of correlating area with population, a number of settlements in Jerusalem-J1 were joined together in this report. As a result, the number of settlements was reduced from 22 settlements in 2003 to 16 in the period 2004-2011. It should be emphasized that this decrease does not in any way point to an actual reduction in the number of settlements in that area.
- There is a lack of coverage of some data from all sources.
- Data derived from the publications of the Israel Central Bureau of Statistics do not include that part of Jerusalem annexed by Israel in 1967, in addition to settlements annexed by Israel from Ramallah and al-Bireh or Hebron governorates.
- The statistics presented in this report are derived from various sources which are not fully consistent and it is therefore advisable to take this into consideration when using these statistics.
- The population data of settlements with less than 1000 settlers and the population of settlements in the J1 area are not available for 2007. These data were estimated using the assumptions mentioned previously based on the rate of growth.

Chapter Three

Concepts and Definitions

A Settlement:

A settlement, which is considered by the Israeli occupation as legal settlement and meets locality conditions. The Israeli Central Bureau of Statistics defines a locality as follows:

An inhabited place according to the following criteria:

1. Mainly has 20 or more inhabitants.
2. Self-ruled.
3. Not included in the formal borders of another locality.
4. Formally recognized.

In addition to the settlements and Jewish neighborhoods; located in Jerusalem (J1).

Outpost:

Civil or semi military building, which is not recognized by Israeli authority. However, the recognition would come later at the politically correct moment. Accordingly, an outpost may become a settlement or a military base.

Occupation Site:

Includes settlements, outposts, military settlements, semi-military settlements, agricultural settlements, Israeli industrial areas and Israeli military bases.

Yesha Council:

It refers to the council that represents settlers in the West Bank except that part of Jerusalem which was forcefully Annexed by Israel following its occupation of the West Bank in 1967. Yesha is also the representing body of a number of regional councils.

Regional Council:

It's an administrative authority representing a number of settlements.

Built –Up land in the Occupation Site:

It refers to all areas of human activity within a settlement including built-up areas, service facilities, public parks, squares, and roads. It excludes any land that is planned for construction according to the structural plan of the occupation site or confiscated land to be annexed later to the occupation site.

Urban Settlement:

It's a settlement that has 2000 or more inhabitants, beside those settlements located inside Jerusalem area (J1), which are classified as urban settlements regardless of the number of population.

Rural Settlement:

It's a settlement that has less than 2,000 inhabitants, also includes agricultural localities, excluding settlements located inside Jerusalem area (J1), which are classified as urban settlements regardless of the number of population.

Moshav:

It refers to the rural settlement organized as a cooperative association, which has the right to agricultural farmland (as defined by the Israel Lands Administration). These settlements consist of family units, each of which is an independent economic entity. Part of the

production and economic administration of the moshav is handled by the cooperative association, and the residents determine the degree of cooperation.

Collective Moshav:

It refers to a collective rural settlement where production and marketing are cooperative and consumption is private.

Kibbutz:

It refers to a collective rural settlement with cooperative production, marketing, and consumption.

Institutional Settlement:

It refers to an institution, which has the characteristics of a settlement but is not within the administrative boundaries of another settlement.

Communal Settlement:

It refers to a settlement organized as a cooperative association, which has no right to farmland and its members determine the extent of its cooperative activities concerning production, consumption, municipal, and social activities.

Other Rural Settlement:

It's a settlement that has less than 2,000 inhabitants and not found in any type of the settlements above.

Geographical Dispersion of the West Bank:

This classification divides the West Bank into four areas (strips): the mountain strip, the western hills strip, and greater Jerusalem strip.

Each area includes settlements that share certain similarities in terms of topography, proximity to Palestinian communities and main roads, economic infrastructure, the composition of the population, distance from the Green Line, and other similarities.

The Eastern Strip: includes the Jordan Valley area and the shores of the Dead Sea (outside the Green Line), as well as the eastern slopes of the mountain range that divides the entire West Bank from north to south.

The Mountain Strip: the area on or adjacent to the peaks of the mountain range. This area is also known as the watershed line or the mountain-peak area.

The Western Hills Strip: includes the western slopes of the mountain range, and extends to the Green Line to the west.

Greater Jerusalem Strip: this area extends across a wide radius around West Jerusalem. Although in purely geographical terms this area lies mainly in the Mountain Strip, it has unique characteristics that demand separate attention.

Average altitude (Meters):

The average height of land above the level of the Sea (meter) in relation to main population center.

Jerusalem (J1):

Those parts of Jerusalem, which were annexed by Israel in 1967. These parts include the following localities: (Beit Hanina, Shu'fat Refugees Camp, Shu'fat, Al' Isawiya, Sheikh

Jarrah, Wadi Al - Joz, Bab Al-Sahira, As Suwwana, At -Tur, Jerusalem “Al - Quds”, Ash - Shayyah, Ras Al-Amud, Silwan, Ath – Thuri, Jabal Al – Mukabbir, As – Sawahira Al – Gharbiya, Beit Safafa, Sharafat, Sur Bahir, and Um Tuba, Kufr A’qab).

Jerusalem (J2):

Includes the remaining parts of Jerusalem governorate, namely: Rafat, Mikhmas, Qalandya Refugee Camp, the Bedouin Community-Jaba’, Qalandya, Beit Duqqu, Jaba’, Al-Judeira, Beit Anan, Al-Ram, Dahiat Al-Bareed, Al-Jib, Bir Nabala, Beit Ijza, Al-Qubeiba, Khirbet Um Al-Lahem, Biddu, An-Nabi Samu’eil, Hizma, Beit Hanina Al Tehta, Qatanna, Beit Surik, Beit Iksa, A’nata, The Bedouin Community – Al-Khan Al-Ahmar, Az Za’eem, Al-Sawahreh Al-Sharqiyeh, Ash-Sheikh Sa’d, The Bedouin Communities. Al-Eizariya, Abu Dis.

A set of special symbols was used in the tables of this report

- (-): Nil
- (..): Data not available
- (R): Revised Figures

References

1. Palestinian Central Bureau of Statistics, 2012. Israeli Colonizing and Land Grab Database (Unpublished Data). Ramallah- Palestine.
2. Palestinian Central Bureau of Statistics, 2012. Revised Estimates based on the final results of Population, Housing and Establishment Census 2007. Ramallah-Palestine
3. PLO Negotiations Affairs Department, July 2009. Barrier to Peace: Assessment of Israel's Barrier Route. Ramallah-Palestine.
4. Foundation for Middle East Peace, May-June 2008. Report on Israeli Settlement in the Occupied Territories, Vol. 17, No. 3, Washington D.C.
5. (OCHA). July 2007. The Humanitarian Impact on Palestinians of Israeli Settlements and Infrastructure in the West Bank;
6. Israel Central Bureau of Statistics, 2010. Population of Localities with over 2000 Residents, as 30/09/2009 (Provisional Data). Jerusalem
7. Israel Central Bureau of Statistics, Statistical Abstract of Israel. Jerusalem, Various Years.
8. The Jerusalem Institute for Israeli Studies, Statistical Yearbook of Jerusalem. Jerusalem, Various Years.
9. The Israeli Information Center for Human Rights in the Occupied Territories (B'TSELEM), 2002. Land Grab-Israel's Settlement Policy in the West Bank. Jerusalem.
10. Foundation for Middle East Peace, Database of the Israeli Colonizing in the West Bank 2013. "http://www.fmep.org/settlement_info/settlement-info-and-tables/stats-data/settlements-in-the-west-bank-1"