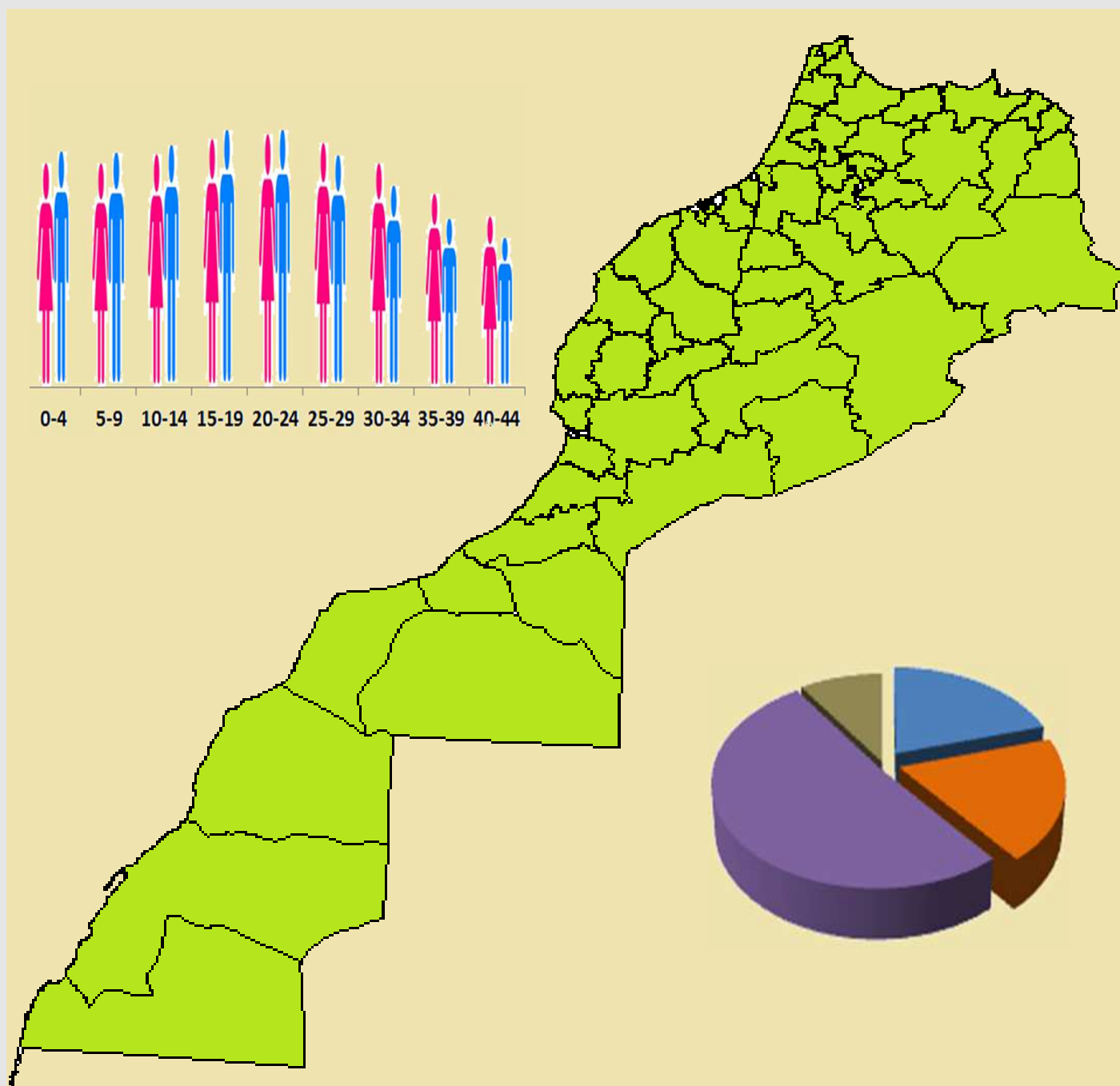




# SANTE EN CHIFFRE 2012

## EDITION 2013



<b>Sommaire</b>		<b>Page</b>
<b>Introduction</b>		<b>6</b>
<b>Partie I: Résumé des Principaux Indicateurs de Santé</b>		<b>10</b>
<b>Partie II: Données démographiques</b>		
2.1	Population totale et naissances attendues par Province / Préfecture et par milieu, année 2012	20
2.2	Population des enfants moins de 5 ans par Province / Préfecture et par milieu, année 2012	22
2.3	Population des femmes de 15 à 49 ans en âge de reproduction par Province / Préfecture et par milieu, année 2012	24
<b>Partie III: Ressources sanitaires</b>		
<b>A- Infrastructure Sanitaire</b>		
3.1	Répartition des ESSB par Province / Préfecture et par milieu, année 2013	29
3.2	Répartition des hôpitaux publics selon la catégorie, l'année de mise en service et la ville d'implantation par Province / Préfecture, année 2013	31
<b>B- Ressources Humaines</b>		
3.3	Répartition des médecins du MS par spécialité et par Province / Préfecture, année 2013	36
3.4	Répartition des médecins du MS exerçant dans le réseau hospitalier par spécialité et par Province/Préfecture, année 2013	42
3.5	Répartition du personnel médical exerçant dans le RSSB par Province /Préfecture et par milieu, année 2013	48
3.6	Répartition des médecins du secteur privé par spécialité et par Province /Préfecture, année 2013	54
3.7	Répartition du nombre des pharmaciens et des chirurgiens-dentistes du MS Province /Préfecture, année 2013	60
3.8	Evolution de l'effectif des chirurgiens-dentistes du secteur privé par Province /Préfecture, période 2005-2012	62
3.9	Répartition du personnel paramédical du RSSB par Province / Préfecture et par milieu, année 2013	64
3.10	Répartition du personnel paramédical du Réseau Hospitalier par Province / Préfecture, année 2013	70
3.11	Répartition du personnel paramédical du MS selon le grade par Province / Préfecture, année 2013	72
3.12	Répartition des ASDE et IDE (IDE 1er Grade et IDE 2ème Grade) selon la spécialité et par Province / Préfecture, année 2013	74
<b>C- Ressources Financières</b>		
3.14	Répartition des recettes d'exploitation des hôpitaux SEGMA par Province / Préfecture, Exercice budgétaire 2012	78
3.15	Evolution du Budget du MS par composantes budgétaires (en milliers de Dhs), période 2004-2012:	80
	• Budget de Fonctionnement	80
	• Budget d'Investissement	80
	• Budget Global	80

## **Partie IV: Production des Etablissements de santé, année 2012**

### **1- Consultations curatives**

Performances des ESSB évaluées à travers le nombre de nouvelles consultations curatives par Province / Préfecture et par milieu	83
Performances des ESSB évaluées à travers le nombre de consultations curatives par Province / Préfecture, et par milieu	83

### **2- Programme National de la Planification Familiale (PF)**

Performances du programme national de la planification familiale par Province /Préfecture et par milieu	86
---	----

### **3- Programme National de Surveillance de la Grossesse et de l'Accouchement**

Performances du programme national de surveillance de la grossesse et de l'accouchement (consultations pré et post-natales) par Province / Préfecture et par milieu	89
Performances du programme national de surveillance de la grossesse et de l'accouchement (Vaccinations anti- tétaniques des femmes âgées de 15- 49 ans) par Province /Préfecture et par milieu	92
Performances du programme national de surveillance de la grossesse et de l'accouchement (Suivi des accouchements) par Province / Préfecture et par milieu	95
Performances du programme national de surveillance de la grossesse et de l'accouchement (Suivi des accouchements : nouveaux nés) par Province / Préfecture et par milieu	98

### **4- Programme National d'Immunisation (PNI)**

Performances du programme national d'immunisation des enfants de 0-11 mois par Province /Préfecture et par milieu	101
Performances du programme national d'immunisation des enfants de 12-23 mois par Province /Préfecture et par milieu	104
Performances du programme national d'immunisation des enfants de 24-59 mois par Province /Préfecture et par milieu	107

### **5- Programme National de Lutte Contre les Maladies Diarrhéiques (PLMD)**

Performances du programme national de lutte contre les maladies diarrhéiques selon le degré de déshydratation A,B et C par Province /Préfecture et par milieu	110
Performances du programme national de lutte contre les maladies diarrhéiques (cas de dysenterie) par Province /Préfecture et par milieu	113
Performances du programme national de lutte contre les maladies diarrhéiques (cas de diarrhée persistante) par Province /Préfecture et par milieu	114

### **6- Programme National de Lutte Contre les Maladies de Carence (PLMC)**

Performances du programme national de lutte contre les maladies de carence des enfants de 0-11 mois par Province /Préfecture et par milieu	115
Performances du programme national de lutte contre les maladies de carence des enfants de 12-23 mois par Province /Préfecture et par milieu	118
Performances du programme national de lutte contre les maladies de carence des enfants de 24-59 mois par Province /Préfecture et par milieu	121

### **7- Programme National de Lutte Contre les Infections Respiratoires Aiguës (IRA)**

Performances du programme national de lutte contre les infections respiratoires aiguës des enfants de 0-11 mois par Province /Préfecture et par milieu	124
Performances du programme national de lutte contre les infections respiratoires aiguës des enfants de 12-23 mois par Province /Préfecture et par milieu	127
Performances du programme national de lutte contre les infections respiratoires aiguës des enfants de 24-59 mois par Province /Préfecture et par milieu	130

<b>8- Programme National de Santé Scolaire et Universitaire</b>		
	Répartition des visites médicales systématiques et du contrôle de l'acuité visuelle par Province / Préfecture	133
	Répartition des visites des classes par l'infirmier par Province / Préfecture	135
	Campagne de lutte contre les ophtalmies transmissibles	137
	Répartition des activités de santé universitaire	138
<b>9- Programme National de Lutte Contre les Maladies Parasitaires</b>		
	Répartition des examens et des cas de paludisme, de bilharziose et de leishmaniose par Province Préfecture	139
	Evolution du dépistage du paludisme, période 2004-2012	141
	Evolution du dépistage de la bilharziose et de la leishmaniose, période 2004-2012	141
<b>10- Production des hôpitaux publics</b>		
	Indicateurs d'activités des hôpitaux publics par région et par Province /Préfecture	143
	Indicateurs d'activités des hôpitaux publics par mode de gestion et par Province /Préfecture	146
	Indicateurs d'activités des hôpitaux publics par région, par Province /Préfecture et par hôpital	150
	Indicateurs d'activités des hôpitaux publics selon les services d'hospitalisation	154
	Répartition des interventions chirurgicales par région et par Province /Préfecture	155
	Répartition des activités des maternités par région, par Province /Préfecture et par hôpital	157
	Répartition des consultations médicales par région, par Province /Préfecture et par hôpital	160
<b>11- Activités des laboratoires des hôpitaux publics</b>		
	Répartition des activités des laboratoires des hôpitaux publics par région, par Province /Préfecture et par hôpital	164
<b>Partie IV : Etat de Santé</b>		
<b>1- Causes de décès</b>		
	Répartition du total des décès (en %) selon la cause et le sexe	169
	Répartition des décès (en %) par âge selon la cause et le sexe	170
<b>2- Morbidité</b>		
	Répartition du nombre de nouveaux cas des maladies cibles de vaccination par Province /Préfecture	176
	Répartition du nombre de nouveaux cas pour d'autres maladies par Province /Préfecture	178

## Abréviations

BCG	Bacille de Calmette et Guerin (vaccin anti-tuberculeux)
BF	Budget de Fonctionnement
BI	Budget d'Investissement
BT	Budget Total
CHU	Centre Hospitalier Universitaire
DELM	Direction de l'Epidémiologie et de Lutte contre les Maladies
DF	Division Financière
DHSA	Direction des Hôpitaux et des Soins Ambulatoires
DIU	Diaphragme Intra-Utérin
DMS	Durée Moyenne de Séjour
DP	Direction de la Population
DPRF	Direction de la Planification et des Ressources Financières
DTCOQP	Diphtérie, Tétanos, Coqueluche et Poliomyélite
HCP	Haut-Commissariat au Plan
IRA	Infections Respiratoires Aigues
IROT	Intervalle de Rotation
LT	Ligature Tubaire
MS	Ministère de la Santé
PF	Programme de la Planification Familiale
PIB	Produit Intérieur Brut
PLMC	Programme de Lutte contre les Maladies de Carence
PLMD	Programme de Lutte contre les Maladies Diarrhéiques
PNB	Produit National Brut
PNI	Programme National d'Immunisation
PSGA	Programme de Surveillance de la Grossesse et de l'Accouchement
RESSB	Réseau des Etablissements de Soins de Santé de Base
RH	Ressources Humaines
RHOSP	Réseau Hospitalier
SACCOUCH	Suivi des Accouchements
SCS	Service de la Carte Sanitaire
SEGMA	Service Géré d'une Manière Autonome
SEIS	Service des Etudes et de l'Information Sanitaire
SMI/PF	Santé Maternelle, Infantile et Planification Familiale
TOM	Taux d'Occupation Moyenne
TROT	Taux de Rotation
VAR	Vaccin Anti-Rougeoleux

## Introduction

Le présent document « **Santé en chiffres 2013** » fournit des données et des indicateurs sur la production et la performance des établissements de santé publics ainsi que sur l'offre de soins au niveau national, et ce au titre de l'année 2012. Ce document constitue un document de travail pour les professionnels de santé ainsi que pour les différents acteurs et partenaires dans le domaine de la santé. Aussi, les données que comporte ce rapport sont d'une grande utilité pour la planification et l'élaboration des stratégies ainsi que pour le suivi et évaluation des plans d'action à tous les niveaux du système de santé.

Les dernières années ont connu des efforts considérables et des missions de supervision sur le terrain visant l'amélioration de la qualité des données produites par le Système National d'Information Sanitaire (SNIS) et de rendre les indicateurs plus fiables en vue de mieux satisfaire les besoins des différents utilisateurs.

A l'instar des éditions précédentes, ce document est publié annuellement sur le site web du Ministère de la Santé avec le décalage d'une année. Il est conçu et développé en cinq (5) chapitres à savoir :

- ▶ Chapitre I : Résumé des principaux indicateurs
- ▶ Chapitre II : Données démographiques
- ▶ Chapitre III : Ressources sanitaires
- ▶ Chapitre IV : Production des Etablissements Sanitaires
- ▶ Chapitre V : Etat de santé

En tenant à remercier les Directions Régionales et les Délégations du Ministère de la Santé pour leur collaboration à la préparation de cet annuaire, nous les invitons à s'impliquer davantage dans le processus de communication des données à temps tout en améliorant leur qualité.

Toutes les remarques et suggestions des utilisateurs des données, qui sont d'une grande utilité pour la DPRF, contribueront certainement à l'amélioration des prochaines éditions de ce document.

Pour tout renseignement, prière s'adresser au :

Ministère de la Santé, DPRF/DPE/SEIS, 335, Avenue Mohamed V, Rabat, Maroc.

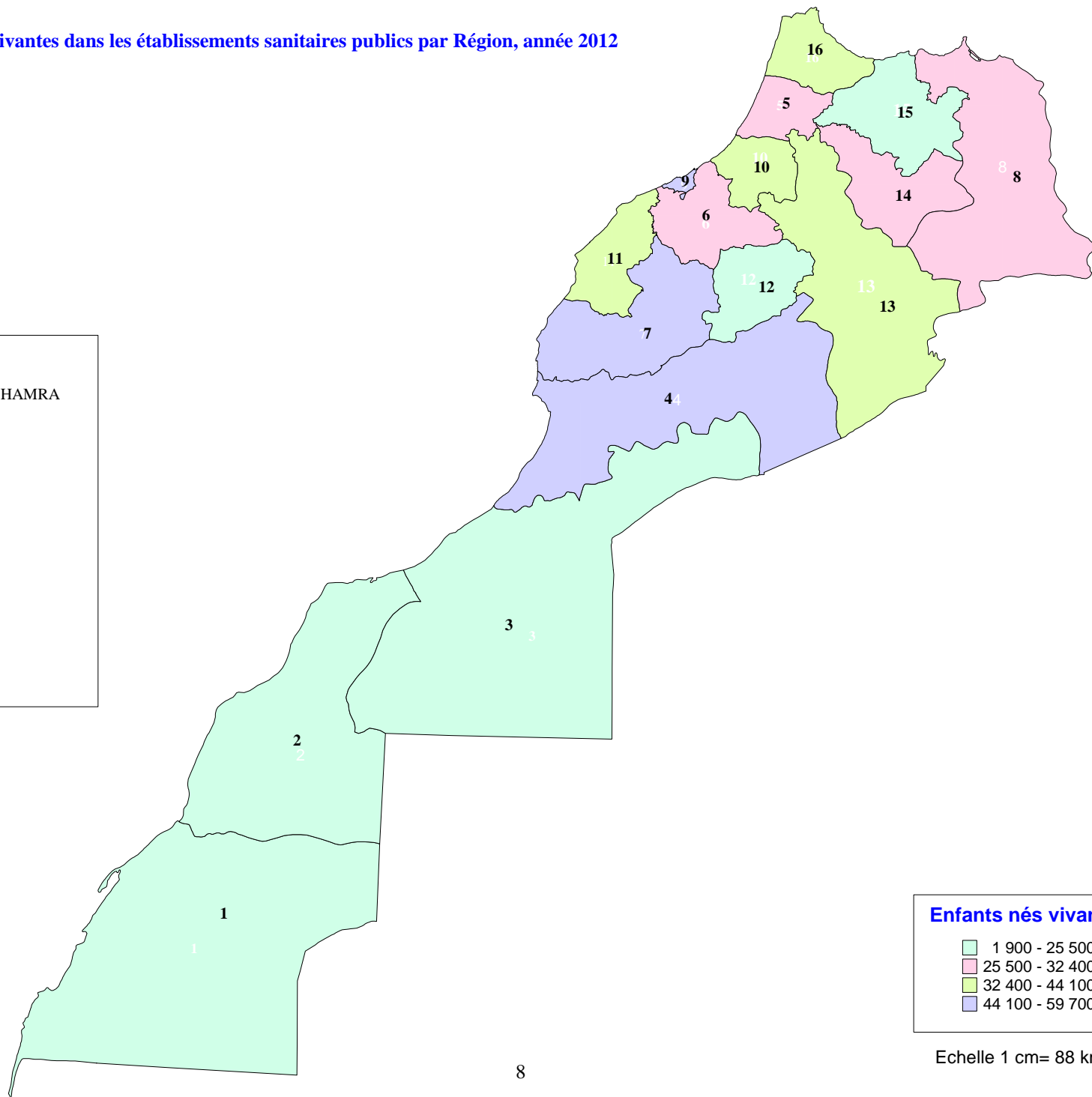
Tél + 212 537 76 28 47, Fax +212 537 76 27 81, Email : [elmarnissi@sante.gov.ma](mailto:elmarnissi@sante.gov.ma)

## **Partie I : Résumé des principaux indicateurs**

**Graphique 1: Répartition des naissances vivantes dans les établissements sanitaires publics par Région, année 2012**



- 1- OUED EDDAHAB-LAGUIRA
- 2- LAAYOUNE-BOUJDOUR-SAKIA-EL HAMRA
- 3- GUELMIM-ES SMARA
- 4- SOUSS-MASSA-DARAA
- 5- EL GHARB-CHRARDA- BNI HSEN
- 6- CHAOUIA- OUARDIGHA
- 7- MARRAKECH-TENSIFT-AL HAOUZ
- 8- ORIENTAL
- 9- GRAND CASABLANCA
- 10- RABAT-SALE-ZEMMOU
- 11- DOUKKALA- ABDA
- 12- TADLA-AZILAL
- 13- MEKNES-TAFILALET
- 14- FES- BOULEMANE
- 15- TAZA-AL HOCEIMA-TAOUNATE
- 16- TANGER-TETOUAN



**Enfants nés vivantes**


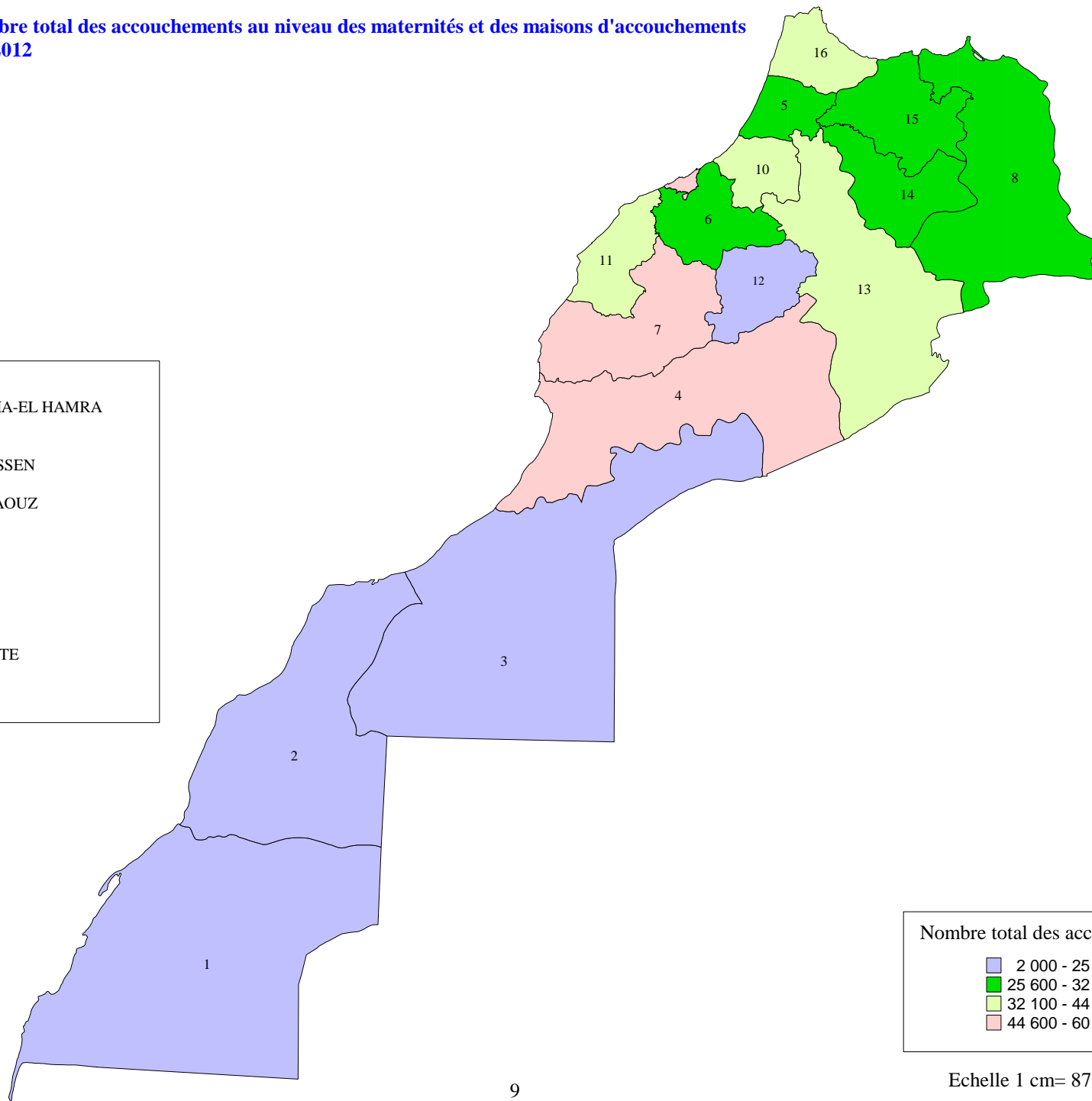
- 1 900 - 25 500
- 25 500 - 32 400
- 32 400 - 44 100
- 44 100 - 59 700



**Graphique 2: Répartition du nombre total des accouchements au niveau des maternités et des maisons d'accouchements par Région, année 2012**



- 1- OUED EDDAHAB-LAGUIRA
- 2- LAAYOUNE-BOUJDOUR-SAKIA-EL HAMRA
- 3- GUELMIM-ES SMARA
- 4- SOUSS-MASSA-DARAA
- 5- EL GHARB-CHRARDA- BNI HSEN
- 6- CHAOUIA- OUARDIGHA
- 7- MARRAKECH-TENSIFT-AL HAOUZ
- 8- ORIENTAL
- 9- GRAND CASABLANCA
- 10- RABAT-SALE-ZEMMOU
- 11- DOUKKALA- ABDA
- 12- TADLA-AZILAL
- 13- MEKNES-TAFILALET
- 14- FES- BOULEMANE
- 15- TAZA-AL HOCEIMA-TAOUNATE
- 16- TANGER-TETOUAN



**Tableau 1.1: Indicateurs démographiques par milieu, année 2012**

Indicateurs	Urbain	Rural	Ensemble	Année de référence	Source
<b>1. Démographie</b>					
Indice Synthétique de Fécondité (ISF) (nombre d'enfants par femme)	2,15	3,20	2,59	2011	7
Taux Brut de Natalité (pour mille habitants)	16,2	21,4	18,3	2012	2
Taux Brut de Mortalité (pour mille habitants)	4,4	6,2	5,1	2012	2
Taux d'accroissement démographique (pour cent)	1,9	-0,1	1,05	2009/2010	1
Taux de Mortalité Infantile (pour mille naissances)	23,6	33,5	28,8	2011	7
Taux de Mortalité Juvénile (pour mille naissances)	1,9	1,6	1,7	2011	7
Taux de Mortalité Infanto-Juvénile (pour mille naissances)	25,4	35,0	30,5	2011	7
Taux de Mortalité Maternelle (pour 100 000 naissances vivantes)	73	148	112	2009/2010	1
Espérance de vie à la naissance par sexe (en années) :					
Ensemble	77,3	71,7	74,8	2009-2010	1
Hommes	75,4	70,6	73,9	2009-2010	1
Femmes	79,4	73,0	75,6	2009-2010	1

**Tableau 1.2: Indicateurs et caractéristiques de l'emploi par milieu, année 2012**

Indicateurs	Urbain	Rural	Ensemble	Source
<b>2. Emploi</b>				
Population active âgée de 15 ans et plus ( en milliers)	6 145	5 404	11 549	2
Population active en chômage ( en milliers)	824	214	1 038	2
Taux d'activité des personnes âgées de 15 ans et plus (pour cent)	42,8	57,0	48,4	2
Taux de chômage (en pour cent)	13,4	4,0	9,0	2

**Tableau 1.3: Indicateurs des ressources sanitaires par milieu (CHU non compris), année 2013**

Indicateurs	Urbain	Rural	Ensemble	Source
<b>3. Ressources Sanitaires</b>				
<b>3.1- Offre de soins</b>				
Habitant par établissement de SSB	25 173	6 775	11 943	3
Habitant par lit hospitalier (secteur public) (*)			1 583	3
<b>3.2- Ressources humaines</b>				
<b>3.2.1- Personnel médical</b>				
Habitant par médecin du secteur public (*)			4 040	3
Habitant par médecin du secteur privé			3 676	3
Habitant par médecin (ensemble des secteurs) (*)			1 891	3
% des médecins spécialistes dans le secteur public (*)			43,1	3
% des médecins spécialistes dans le secteur privé			61,1	3
% des médecins spécialistes( ensemble des secteurs) (*)			52,4	3
<b>3.2.2- Personnel paramédical</b>				
Habitant par infirmier (secteur public) (*)			1 339	3
Lits par infirmier (secteur public) (*)			0,8	3
<b>3.2.3- Réseau SSB</b>				
Habitant par médecin	8 142	11 991	9 369	3
<b>3.2.4- Réseau hospitalier</b>				
Lits par médecin (*)			5,4	3
<b>3.3- Ressources Financières</b>				
% du BT du M.S du BT de l'Etat		2012	4,81	5
% du BF du M.S du BF de l'Etat		5,37	5	
% du BI du M.S du BI de l'Etat		3,04	5	
PNB par habitant (en Dh)		25 406	2	
PIB par habitant (en Dh)		24 538	2	
<b>Ensemble des Subventions (en DH) du Ministère de la Santé au:</b>				
CHU+ Institut Pasteur		1 830 891 000	5	
SEGMA		928 297 000	5	
<b>Total</b>		<b>2 759 188 000</b>	5	
Budget global du Ministère de la Santé comme % du PIB (prix courants)		1,5	4	

**Sources:**

1- Enquête Nationale Démographique(ENDD), 2009-2010, HCP

2- HCP

3- SCS, DPRF

4- SEIS, DPRF

5- DF, DPRF

7- Enquête Nationale sur la Population et la Santé familiale, 2011 (ENPSF), SEIS, DPRF

NB: (\*) Le personnel des CHU n'est pas pris en considération ( données non disponibles)

**Tableau 1.3: Indicateurs sur les dépenses de santé, période 2006-2010**

Indicateurs	2006	2010	Source
<b>Evaluation économique des soins de santé</b>			
Dépense globale de santé ( en milliards de dh)	30,5	47,7	8
Dépense annuelle moyenne en santé par habitant ( en dh)	1 000	1 500	8
Dépenses directes des ménages (%)	57,3	53,6	8
Proportion de la population ayant une couverture médicale	25,0	33,7	8

Source:

8- Comptes Nationaux de la Santé, SES, DPRF

**Tableau 1.4: Indicateurs de performance des programmes SMI/PF par milieu, année 2012**

Indicateur	Urbain	Rural	Ensemble	Année de référence	Source
<b>1- Programmes SMI/PF</b>					
% des nouveaux nés dont le poids à la naissance < à 2500 grammes	3,0	3,2	3,1	2012	4
% des femmes enceintes recevant les soins prénatals	91,6	62,7	77,1	2011	7
% des femmes protégées contre le tétanos	79,4	65,6	72,5	2011	7
% des accouchements en milieu surveillé	90,7	54,6	72,7	2011	7
Taux de prévalence contraceptive (en %) toutes méthodes	68,9	65,5	67,4	2011	7
<b>Couverture vaccinale (en %) des enfants âgés de 12-23 mois ayant reçu:</b>					
BCG	99,6	97,6	98,5	2011	7
DTCOQ/POLIO	98,0	92,6	95,2	2011	7
VAR	94,8	84,4	89,3	2011	7
<b>Ensemble</b>	<b>93,5</b>	<b>82,6</b>	<b>87,7</b>	2011	7
% d'enfants ayant eu une diarrhée durant les 2 dernières semaines avant l'enquête (enfants < de 5 ans)	16,3	16,4	16,3	2011	7
<b>2- Consultations médicales et paramédicales dans les ESSB</b>					
Consultations médicales par habitant	0,7	0,4	0,6	2012	4
Consultations paramédicales par habitant	0,9	0,9	0,9	2012	4

**Tableau 1.5: Indicateurs de production des hôpitaux publics, année 2012**

Indicateur	National	Année de référence	Source
<b>3- Activités des hôpitaux publics</b>			
Capacité litière	21 490	2012	4
Nombre d'admissions	1 197 778	2012	4
Nombre de journées d'hospitalisation	4 811 743	2012	4
Taux d'occupation moyen (TOM) en %	62,6	2012	4
Durée moyenne de séjour ( DMS) en jours	4,0	2012	4
Taux de rotation (TROT)	55,7	2012	4
Intervalle de rotation (IROT) en Jours	2,2	2012	4
Total des interventions chirurgicales	316 839	2012	4
Nombre d'interventions chirurgicales par médecin	168,0	2012	4
% interventions majeures par total des interventions	73,4	2012	4
Nombre moyen de consultations par médecin	1 015	2012	4
<b>% des accouchements en milieu surveillé selon les statistiques de routine produites dans les services de maternités</b>			
Normaux	70,6	2012	4
Dystociques	15,8	2012	4
Césariens	13,5	2012	4

Sources:

4- SEIS, DPRF

7- Enquête Nationale sur la Population et la Santé familiale, 2011 (ENPSF), SEIS, DPRF

**Tableau 1.6: Principales causes de décès, année 2011**

Indicateur	National	Année de référence	Source
<b>1- Principales causes de mortalité</b>			
- Maladies de l'appareil circulatoire	23,4	2011	4
dont cardiopathie	16,0	2011	4
- Tumeurs	10,7	2011	4
- Certaines affections dont l'origine se situe dans la période périnatale	8,5	2011	4
- Maladies endocriniennes, nutritionnelles et métaboliques	5,4	2011	4

Source:

4- SEIS, DPRF

**Tableau 1.7: Indicateurs relatifs aux maladies à déclaration obligatoire, année 2012**

Indicateur		National	Année de référence	Source
<b>2- Données épidémiologiques des maladies sous surveillance (taux d'incidence pour 100 000 habitants (*))</b>				
<b>2.1 Maladies cibles de vaccination</b>				
- Tuberculose	-Nombre de cas	27 437	2012	6
	-Taux d'incidence	84,2	2012	4
- Diphtérie	-Nombre de cas	0	2012	6
	-Taux d'incidence	0	2012	4
- Polio	-Nombre de cas	0	2012	6
	-Taux d'incidence	0	2012	4
- Coqueluche	-Nombre de cas	331	2012	6
	-Taux d'incidence	1,0	2012	4
- Tétanos	-Nombre de cas	10	2012	6
	-Taux d'incidence	0,0	2012	4
- Rougeole	-Nombre de cas	847	2012	6
	-Taux d'incidence	2,6	2012	4
<b>2.2 Autres maladies</b>				
- Sida	-Nombre de nouveaux cas	907	2012	6
	-Taux d'incidence	2,8	2012	4
- Typhoïde	-Nombre de cas	243	2012	6
	-Taux d'incidence	0,7	2012	4
- Méningite cérébro-spénaie	-Nombre de cas	721	2012	6
	-Taux d'incidence	2,2	2012	4
- Paludisme	-Nombre de cas (importé)	364	2012	6
	-Taux d'incidence	1,1	2012	4
- Schistosomiase	-Nombre de cas	0	2012	6
	-Taux d'incidence	0,0	2012	4
- Leishmaniose (cutané+ viscérale)	-Nombre de cas	2 990	2012	6
	-Taux d'incidence	9,2	2012	4
- Hépatite vérale	-Nombre de cas	447	2012	6
	-Taux d'incidence	1,4	2012	4
- Trachome	-Nombre de cas	790	2012	6
	-Taux d'incidence	2,4	2012	4

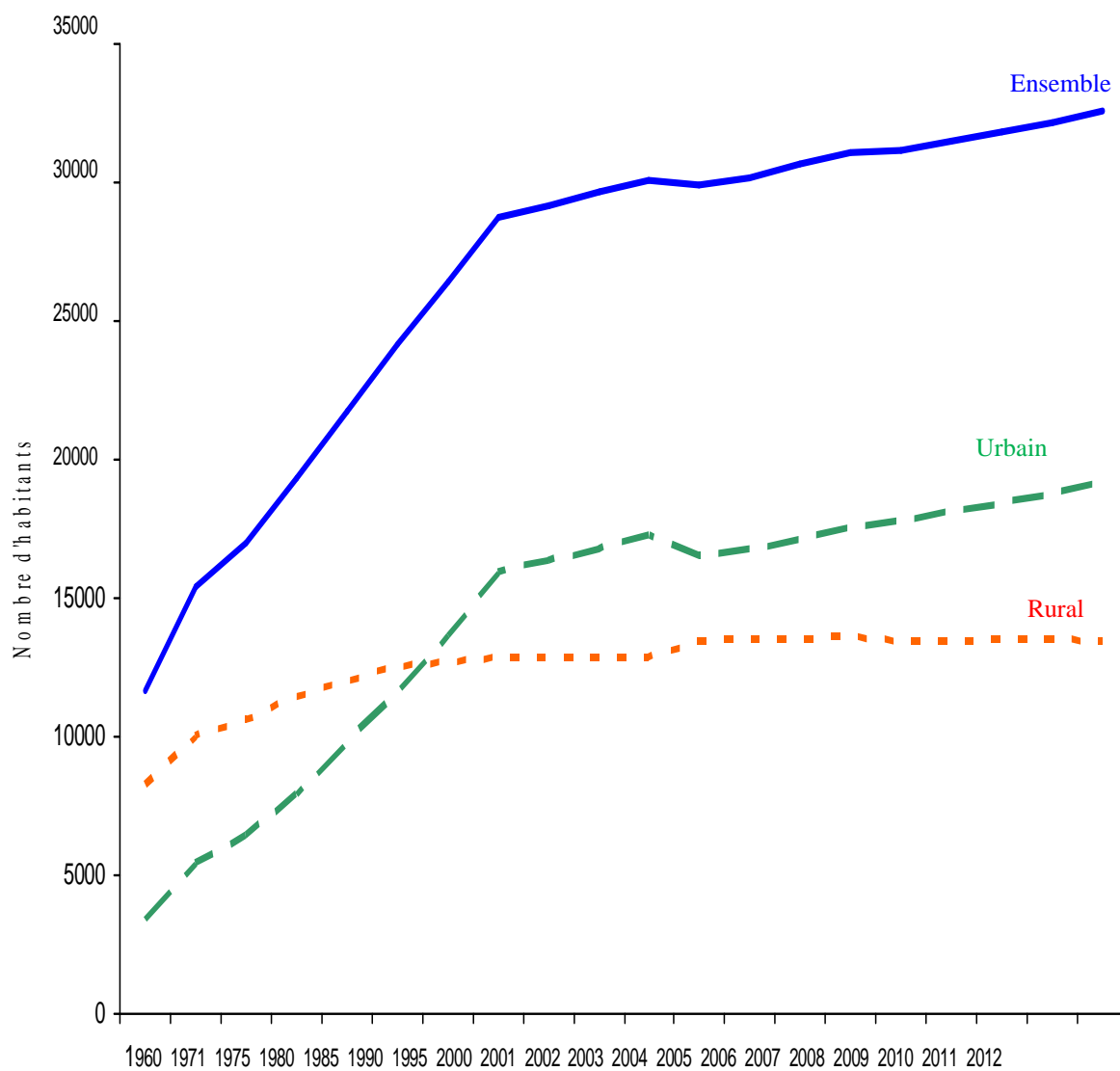
Sources:

4- SEIS, DPRF

6- DELM

N.B: (\*) l'incidence est calculée sur la base de la population totale

Graphique 3: Evolution de la population par milieu (en milliers), période 1960-2012



Source: SEIS, DPRF

**Tableau 1.8: Evolution de la structure de la population, période 2007-2012**

Indicateurs	2007	2008	2009	2010	2011	2012	Source
<b>2- Population ( en milliers)</b>							
. Population totale	31 120	31 177	31 514	31 851	32 187	32 598	2
. Population urbaine	17 502	17 730	18 059	18 389	18 720	19 157	2
. Population rurale	13 618	13 447	13 455	13 462	13 467	13 440	2
. Naissances attendues	655	655	661	640	646	649	4
. Enfants moins d'un 1 an	624	625	631	590	606	613	4
. Enfants moins de 5 ans	2 876	2 872	3 126	2 881	2 872	2 910	4
. Population de 5-14 ans	6 115	6 035	5 948	5 890	5 800	5 764	2
. Population de 15-59 ans	19 390	19 774	20 128	20 445	20 730	21 004	2
. Population de 60 ans et plus	2 460	2 496	2 554	2 638	2 741	2 924	2
. Population des femmes mariées en âge de reproduction (15-49 ans)	4 808	4 886	4 900	5 060	5 111	5 024	4
. Population des femmes en âge de reproduction (15-49 ans)	8 645	8 782	8 807	9 092	9 183	9 017	4

**Tableau 1.9: Evolution des ressources sanitaires, période 2007-2013**

Indicateurs	2007	2008	2009	2010	2011	2013	Source
<b>3- Ressources sanitaires</b>							
<b>3.1- Offre de soins</b>							
. Nombre d'établissements de SSB	2 592	2 626	2 626	2 689	2 689	2 759	3
. Nombre d' établissements hospitaliers	133	137	137	141	141	143	3
. Habitants par établissement de SSB	12 006	11 872	12 001	11 970	11 970	11 943	3
<b>3.2- Ressources humaines (*)</b>							
<b>3.2.1- Personnel médical</b>							
. Effectif des médecins (toutes spécialités) du secteur public	8 563	9 441	9 441	11 812	11 812	8156 (*)	3
+ dont effectif des médecins (toutes spécialités) d' ESSB	3 385	3 314	3 314	3 495	3 495	3 517	3
. Effectif des médecins (toutes spécialités) secteur privé	8 263	8 317	8 317	7 934	7 934	8 965	3
. Effectif des pharmaciens du Ministère de la Santé	185	179	179	311	311	234	3
. Effectif des chirurgiens dentistes du secteur public	320	348	348	464	464	326	3
. Effectif des chirurgiens dentistes secteur privé	3 357	3 519	3 519	3 827	4 023	4 122	3
. Habitant par médecin (toutes spécialités) du Ministère de la Santé	1 850	1 756	1 775	1 630	1 630	1925 (*)	3
. Taux d'encadrement médical (toutes spécialités) du Ministère de la Santé (hors CHU)	3	3	3	2	2	3	3
<b>3.2.2- Infirmiers</b>							
. Effectif des infirmiers du Ministère de la santé	26 532	27 786	27 786	29 025	29 025	24609 (*)	3
dont:							
. Effectif des infirmiers exerçant dans le RSSB (toutes catégories)	9 527	9 611	9 611	9 759	9 759	9 905	3
. Effectif des infirmiers exerçant dans le RHOSP	14 221	15 387	15 387	16 604	16 604	12202 (*)	3
. Habitant par infirmier du secteur public	1 173	1 122	1 134	1 109	1 109	1339 (*)	3

	2007	2008	2009	2010	2011	2012	Source
<b>3.3- Ressources financières (en milliers de DH)</b>							
<b>3.3.1- Budget de fonctionnement</b>	<b>6 062 377</b>	<b>6 827 726</b>	<b>8 249 017</b>	<b>9 307 786</b>	<b>9 668 581</b>	<b>10 080 384</b>	5
. Personnel	4 647 377	4 386 994	5 404 070	5 768 052	6 118 581	6 652 384	5
. Materiel	1 415 000	2 440 732	2 844 947	3 539 734	3 550 000	3 428 000	5
<b>3.3.2- Budget d'investissement</b>	<b>1 312 000</b>	<b>1 311 818</b>	<b>1 543 478</b>	<b>1 796 978</b>	<b>1 796 978</b>	<b>1 800 000</b>	5
<b>3.3.3- Budget global du Ministère de la Santé</b>	<b>7 374 377</b>	<b>8 139 544</b>	<b>9 792 495</b>	<b>11 104 764</b>	<b>11 465 559</b>	<b>11 880 384</b>	5

Sources:

2- HCP

3- SCS, DPRF

4- SEIS, DPRF

5- DF, DPRF

NB: (\*) Le personnel des CHU n'est pas pris en considération ( données non disponibles)

**Tableau 1.10: Evolution des principaux indicateurs de production des programmes de Santé, période 2007-2012**

Indicateurs	2007	2008	2009	2010	2011	2012	Source
<b>4.1- Programmes de santé</b>							
<b>4.1.1- Performances du programme de la planification familiale</b>							
Nombre de femmes utilisatrices de moyens de contraception ayant reçu:							
. Pilule	3 694 670	3 613 368	3 503 464	3 481 762	3 518 821	3 410 808	4
. Condom	258 836	245 094	224 015	210 270	88 922	108 244	4
. DIU	58 363	54 766	53 382	60 781	63 345	61 528	4
. Ligatures tubaires	1 162	778	433	500	467	407	4
<b>4.1.2- Performances du programme de la grossesse et de l'accouchement</b>							
. Nombre de nouvelles inscriptions en consultations prénatales	372 706	390 219	426 785	441 295	463 851	459 314	4
. Autres consultations prénatales	451 787	474 244	543 151	600 782	643 724	654 290	4
. Nombre de femmes examinées en post-natal	520 825	543 355	583 979	623 396	644 318	647 090	4
. Total des accouchements ( y compris les accouchements au niv. des maternités)	380 067	412 316	439 934	469 954	498 187	505 239	4
. Total des enfants nés vivants	377 278	410 958	439 741	468 572	493 636	502 817	4
. Total des enfants nés vivants dont le poids inférieur à 2500g	11 606	14 705	15 401	14 526	15 353	15 495	4
<b>4.1.3- Performances du Programme National d'Immunisation (-1 an)</b>							
. BCG	591 918	620 696	645 162	678 942	698 688	704 097	4
. DTCP3	528 400	598 785	615 686	657 606	669 357	676 794	4
. VAR	555 676	571 743	598 973	633 502	653 809	691 536	4
. Vaccin anti-tétanique des femmes de 15-49 ans (VAT3)	196 562	216 562	196 631	180 598	200 714	179 367	4
<b>4.2- Activités des hôpitaux publics</b>							
<b>4.2.1 Activités hospitalières</b>							
. Capacité litière	22 487	22 050	22 276	22 616	21 734	21 490	4
. Nombre d'admissions	966 747	1 058 475	1 098 575	1 142 419	1 151 077	1 197 778	4
. Nombre de journées d'hospitalisation	4 292 106	4 380 320	4 607 126	4 746 532	4 757 600	4 811 743	4
. Taux d'occupation moyen (TOM) en %	54,0	56,1	58,4	60,0	61,6	62,6	4
. Durée moyenne de séjour (DMS) en jours	4,0	4,0	4,0	4,0	4,0	4,0	4
. Taux de rotation (TROT)	43	48,0	49,0	51,0	53,0	55,7	4
. Intervalle de rotation (IROT)	16	10,0	10,0	8,0	7,0	2,2	4
<b>4.2.2 Activités des blocs opératoires</b>							
. Nombre total des médecins	1 716	1 723	1 722	1 832	1 880	1 886	4
. Nombre total des interventions chirurgicales	281 294	296 060	309 358	324 626	320 587	316 839	4
+ Interventions majeures	196 330	207 542	216 818	233 107	235 974	232 684	4
+ Interventions mineures	84 964	88 518	92 540	91 519	84 613	84 155	4
. Nombre moyen d'interventions chirurgicales par médecin	164	172	180	177	171	168	4
<b>4.2.3- Activités des maternités</b>							
. Nombre total d'accouchements	278 514	310 337	354 393	380 947	398 602	406 627	4
. Nombre d'accouchements normaux	187 952	208 864	240 479	257 017	273 778	287 221	4
. Nombre d'accouchements dystociques	54 141	60 596	68 453	75 650	75 644	64 384	4
. Nombre d'accouchements césariens	36 421	40 877	45 461	48 280	49 180	55 022	4
. Nombre de mères décédées	243	228	275	214	262	194	4
. Nombre total de morts-nés	6 410	6 235	6 979	7 283	7 476	7 575	4
<b>4.2.4- Consultations médicales</b>							
. Nombre total des médecins (a)	3 111	3 245	3 737	3 901	3 795	4 034	4
. Nombre total des consultations (b)	2 853 468	2 966 016	3 490 766	3 856 438	3 801 503	4 094 610	4
. Nombre moyen de consultations par médecin (b/a)	917	914	934	989	1 002	1 015	4

Source:

4- SEIS, DPRF





**Tableau 1.12: Répartition des populations cibles (en milliers) des programmes de santé par milieu et par région, année 2012**

Régions\Indicateurs	Populations cibles (en milliers)					
	Urbain	Rural	Ensemble	< 1 an	< 5 ans	FAR
OUED ED-DAHAB-LAGOUIRA	111	76	187	4	20	44
LAAYOUNE-BOUJDOUR-SAKIA EL HAMRA	307	18	325	6	31	87
GUELMIM-ES-SEMARA	348	173	521	10	49	146
SOUSS-MASSA-DRAA	1 601	1 932	3 533	72	331	987
GHARB-CHRARDA-BNI HSEN	856	955	1 811	35	171	496
CHAOUIA-OURDIGHA	863	903	1 766	33	162	476
MARRAKECH-TENSIFET-AL HAOUZ	1 443	1 901	3 344	69	314	896
ORIENTAL	1 351	725	2 076	36	167	593
GRAND CASABLANCA	3 590	283	3 873	60	305	1147
RABAT-SALE-ZEMMOUR-ZAER	2 266	412	2 678	47	225	776
DOUKALA-ABDA	808	1 280	2 088	42	199	542
TADLA-AZILAL	585	931	1 516	31	141	421
MEKNES-TAFILALET	1 379	856	2 235	42	187	632
FES-BOULEMANE	1 317	451	1 768	30	153	447
TAZA-AL HOCEIMA-TAOUNATE	463	1 384	1 847	36	176	504
TANGER-TETOUAN	1 871	1 160	3 031	60	280	823
<b>TOTAL</b>	<b>19 159</b>	<b>13 440</b>	<b>32 599</b>	<b>613</b>	<b>2 911</b>	<b>9 017</b>

Source: SEIS, DPRF

N.B: FAR: Femmes en âge de Reproduction

**Tableau 1.13: Répartition du personnel médical des secteurs public (hors CHU) et privé par région, année 2013**

Régions\Indicateurs	Médecins du Ministère de la Santé			Médecins des Collectivités locales	Médecins privés		
	M. Génér.	M. Spec.	Total		M. Génér.	M. Spec.	Total
OUED ED-DAHAB-LAGOUIRA	24	20	44	1	4	1	5
LAAYOUNE-BOUJDOUR-SAKIA EL HAMRA	57	47	104	2	16	19	35
GUELMIM-ES-SEMARA	96	67	163	2	25	6	31
SOUSS-MASSA-DRAA	421	295	716	8	232	287	519
GHARB-CHRARDA-BNI HSEN	248	133	381	20	193	180	373
CHAOUIA-OURDIGHA	307	189	496	11	186	125	311
MARRAKECH-TENSIFET-AL HAOUZ	499	260	759	19	314	366	680
ORIENTAL	356	206	562	23	171	278	449
GRAND CASABLANCA	628	558	1186	60	925	2009	2934
RABAT-SALE-ZEMMOUR-ZAER	496	375	871	43	472	1032	1504
DOUKALA-ABDA	218	176	394	14	204	157	361
TADLA-AZILAL	165	126	291	7	105	79	184
MEKNES-TAFILALET	403	251	654	25	154	207	361
FES-BOULEMANE	267	209	476	20	148	276	424
TAZA-AL HOCEIMA-TAOUNATE	215	126	341	11	74	47	121
TANGER-TETOUAN	411	307	718	36	265	408	673
<b>TOTAL</b>	<b>4811</b>	<b>3345</b>	<b>8156</b>	<b>302</b>	<b>3488</b>	<b>5477</b>	<b>8965</b>

Source: SCS, DPRF

**Tableau 1.14: Indicateurs de performance des hôpitaux publics par région , année 2012**

Régions\ Indicateurs	Capacité	Admissions	J.hosp.	TOM	DMS	IROT	TROT
OUED ED-DAHAB-LAGOUIRA	51	3 007	7 266	39,0	2,4	3,8	59,0
LAAYOUNE-BOUJDOUR-SAKIA EL HAMRA	368	18 934	78 652	67,6	4,2	2,1	51,5
GUELMIM-ES-SEMARA	338	15 161	56 862	49,5	3,8	3,5	44,9
SOUSS-MASSA-DRAA	1 856	117 993	353 840	58,2	3,0	2,3	63,6
GHARB-CHRARDA-BNI HSEN	763	46 319	162 422	59,5	3,5	2,0	60,7
CHAOUIA-OURDIGHA	1 044	50 436	217 332	58,9	4,3	3,1	48,3
MARRAKECH-TENSIFET-AL HAOUZ	2 089	120 171	568 457	75,1	4,7	1,4	57,5
ORIENTAL	1 379	102 408	296 269	59,0	2,9	2,0	74,3
GRAND CASABLANCA	2 877	168 168	719 024	69,0	4,3	1,9	58,5
RABAT-SALE-ZEMMOUR-ZAER	3 095	113 931	729 091	65,3	6,4	2,9	36,8
DOUKALA-ABDA	1 101	72 149	225 941	62,6	3,1	1,7	65,5
TADLA-AZILAL	714	41 442	153 633	60,8	3,7	2,3	58,0
MEKNES-TAFILALET	1 653	92 689	311 292	56,4	3,4	2,6	56,1
FES-BOULEMANE	1 559	75 467	368 327	68,4	4,9	2,3	48,4
TAZA-AL HOCEIMA-TAOUNATE	798	53 701	177 181	63,8	3,3	1,8	67,3
TANGER-TETOUAN	1 805	105 802	386 154	61,9	3,6	2,4	58,6
<b>TOTAL</b>	<b>21 490</b>	<b>1 197 778</b>	<b>4 811 743</b>	<b>62,6</b>	<b>4,0</b>	<b>2,2</b>	<b>55,7</b>

Source: SEIS, DPRF

**Tableau 1.15: Indicateurs de performance des activités des maternités par région , année 2012**

Régions\ Indicateurs	Accouch. normaux	Accouch. Dystociques	Accouch. Césariens	Total	Mères décédées
OUED ED-DAHAB-LAGOUIRA	1 833	66	130	2 029	0
LAAYOUNE-BOUJDOUR-SAKIA EL HAMRA	3 352	424	559	4 335	3
GUELMIM-ES-SEMARA	4 283	1 789	1 169	7 241	1
SOUSS-MASSA-DRAA	22 904	11 332	6 360	40 596	24
GHARB-CHRARDA-BNI HSEN	19 703	2 878	1 905	24 486	5
CHAOUIA-OURDIGHA	16 793	3 220	3 061	23 074	14
MARRAKECH-TENSIFET-AL HAOUZ	34 865	2 660	5 570	43 095	15
ORIENTAL	17 529	3 876	3 037	24 442	13
GRAND CASABLANCA	33 668	2 437	8 558	44 663	37
RABAT-SALE-ZEMMOUR-ZAER	20 672	12 793	6 875	40 340	19
DOUKALA-ABDA	23 988	3 425	2 412	29 825	25
TADLA-AZILAL	13 608	1 661	1 208	16 477	6
MEKNES-TAFILALET	20 199	4 187	3 437	27 823	4
FES-BOULEMANE	10 844	7 578	3 637	22 059	3
TAZA-AL HOCEIMA-TAOUNATE	12 651	3 331	2 854	18 836	11
TANGER-TETOUAN	30 329	2 727	4 250	37 306	14
<b>TOTAL</b>	<b>287 221</b>	<b>64 384</b>	<b>55 022</b>	<b>406 627</b>	<b>194</b>

Source: SEIS, DPRF

## **Partie II : Données Démographiques**

**Tableau 2.1: Répartition des populations cibles des programmes de santé par milieu et par Province / Préfecture, année 2012 (population totale + Naissances attendues)**

Province\Préfecture\Milieu	Population (en milliers)			Naissances attendues		
	Urbain	Rural	Ensemble	Urbain	Rural	Ensemble
<b>OUED ED-DAHAB-LAGOUIRA</b>						
AUSERD	10	49	59	203	1 339	1 542
OUAD EDDAHAB	101	27	128	2 058	767	2 825
<b>TOTAL REGION</b>	<b>111</b>	<b>76</b>	<b>187</b>	<b>2 261</b>	<b>2 106</b>	<b>4 367</b>
<b>LAAYOUNE-BOUJDOUR-SAKIA EL HAMRA</b>						
BOUJDOUR	55	10	65	1 119	0	1 119
LAAYOUNE	245	2	247	4 982	49	5 031
TARFAYA	7	6	13	142	141	283
<b>TOTAL REGION</b>	<b>307</b>	<b>18</b>	<b>325</b>	<b>6 243</b>	<b>190</b>	<b>6 433</b>
<b>GUELMIM-ES-SMARA</b>						
ESSEMARA	50	21	71	862	465	1 327
ASSA ZAG	47	23	70	728	502	1 230
GUELMIM	131	47	178	2 797	1 363	4 160
TAN-TAN	78	4	82	1 299	97	1 396
TATA	42	79	120	786	1 964	2 750
<b>TOTAL REGION</b>	<b>348</b>	<b>173</b>	<b>521</b>	<b>6 472</b>	<b>4 392</b>	<b>10 863</b>
<b>SOUSS-MASSA-DARAA</b>						
AGADIR IDA OU TANANE	501	93	594	7 885	2 348	10 233
CHTOUKA AIT BAHA	50	290	340	958	7 283	8 241
INEZGANE AIT MELLOUL	532	9	541	8 237	158	8 394
OUARZAZATE	101	192	293	1 966	4 809	6 775
ZAGORA	46	252	298	991	7 519	8 510
TAROUDANT	214	615	829	4 605	15 538	20 143
TIZNIT	62	152	214	956	3 324	4 280
TINGHIR	70	230	300	1 353	5 800	7 153
SIDI IFNI	26	99	124	396	2 149	2 544
<b>TOTAL REGION</b>	<b>1 601</b>	<b>1 932</b>	<b>3 533</b>	<b>27 346</b>	<b>48 927</b>	<b>76 273</b>
<b>GHARB-CHRARDA-BNI HSEN</b>						
KENITRA	565	410	975	9 655	9 475	19 130
SIDI KACEM	166	340	506	2 916	7 865	10 782
SIDI SLIMANE	125	205	330	2 136	4 737	6 873
<b>TOTAL REGION</b>	<b>856</b>	<b>955</b>	<b>1 811</b>	<b>14 708</b>	<b>22 077</b>	<b>36 785</b>
<b>CHAOUIA- OUARDIGHA</b>						
BEN SLIMANE	85	129	214	1 379	3 247	4 626
KHOURIBGA	348	152	500	7 390	3 114	10 504
SETTAT	242	379	621	4 651	8 161	12 812
BERRECHID	188	243	431	3 613	5 233	8 846
<b>TOTAL REGION</b>	<b>863</b>	<b>903</b>	<b>1 766</b>	<b>17 032</b>	<b>19 755</b>	<b>36 787</b>
<b>MARRAKECH-TENSIFT-AL HAOUZ</b>						
AL HAOUZ	59	453	512	1 227	11 362	12 589
CHICHAOUA	47	306	353	980	8 862	9 842
MARRAKECH	1 033	197	1 230	16 229	4 723	20 952
EL KELAA SRAGHNA	124	362	486	2 472	9 216	11 688
ESSAOUIRA	102	353	455	1 756	8 250	10 006
RHAMNA	78	230	308	1 555	5 865	7 419
<b>TOTAL REGION</b>	<b>1 443</b>	<b>1 901</b>	<b>3 344</b>	<b>24 219</b>	<b>48 277</b>	<b>72 496</b>
<b>ORIENTAL</b>						
BERKANE	174	108	282	2 838	2 040	4 878
TAOURIRT	150	85	235	2 446	1 579	4 026
JRADA	69	36	106	1 129	774	1 902
OUIDA ANGAD	471	42	513	8 289	917	9 206
FIGUIG	69	68	137	1 278	1 765	3 043
NADOR	370	180	550	7 337	4 188	11 525
DRIOUCH	48	205	253	942	4 770	5 712
<b>TOTAL REGION</b>	<b>1 351</b>	<b>725</b>	<b>2 075</b>	<b>24 258</b>	<b>16 034</b>	<b>40 292</b>

Source: SEIS, DPRF

**Tableau 2.1: Répartition des populations cibles des programmes de santé par milieu et par Province / Préfecture, année 2012 (population totale + Naissances attendues) (suite)**

Province\Préfecture\Milieu	Population (en milliers)			Naissances attendues		
	Urbain	Rural	Ensemble	Urbain	Rural	Ensemble
<b>GRAND CASABLANCA</b>						
CASABLANCA	3 142	-	3 142	49 930	0	49 930
MEDIOUNA	44	49	93	731	918	1 649
NOUACEUR	105	166	271	1 757	3 211	4 968
MOHAMMEDIA	299	68	367	4 876	1 809	6 685
<b>TOTAL REGION</b>	<b>3 590</b>	<b>283</b>	<b>3 873</b>	<b>57 295</b>	<b>5 938</b>	<b>63 233</b>
<b>RABAT-SALE-ZEMMOUR-ZAER</b>						
KHEMISSSET	241	295	536	4 297	6 427	10 724
RABAT	614	-	614	9 059	0	9 059
SALE	982	31	1 013	17 747	888	18 635
SKHIRAT-TEMARA	429	86	514	8 222	1 977	10 199
<b>TOTAL REGION</b>	<b>2 266</b>	<b>412</b>	<b>2 678</b>	<b>39 325</b>	<b>9 292</b>	<b>48 617</b>
<b>DOUKALA- ABDA</b>						
SAFI	361	300	661	6 653	6 682	13 335
EL JADIDA	266	460	726	5 031	10 280	15 311
YOUSSEUFIA	103	140	243	1 898	3 126	5 024
SIDI BENNOUR	78	381	458	1 466	8 471	9 937
<b>TOTAL REGION</b>	<b>808</b>	<b>1 280</b>	<b>2 088</b>	<b>15 048</b>	<b>28 560</b>	<b>43 608</b>
<b>TADLA-AZILAL</b>						
AZILAL	92	440	532	1 885	10 144	12 029
BENI MELLAL	310	210	520	5 560	5 009	10 570
FKIH BENSALLEH	183	282	464	3 274	6 731	10 006
<b>TOTAL REGION</b>	<b>585</b>	<b>931</b>	<b>1 516</b>	<b>10 719</b>	<b>21 884</b>	<b>32 604</b>
<b>MEKNES-TAFILALET</b>						
ERRACHIDIA	180	222	402	3 262	6 033	9 295
IFRANE	86	67	153	1 406	1 425	2 832
KHENIFRA	214	159	373	3 325	3 681	7 007
MEKNES	672	115	787	10 439	2 670	13 108
EL HAJEB	111	132	243	1 910	2 881	4 791
MIDELT	116	161	277	2 102	4 375	6 477
<b>TOTAL REGION</b>	<b>1 379</b>	<b>856</b>	<b>2 235</b>	<b>22 445</b>	<b>21 066</b>	<b>43 510</b>
<b>FES- BOULEMANE</b>						
BOULEMANE	65	136	201	1 073	3 589	4 663
FES	1 115	15	1 130	18 185	406	18 590
SEFROU	134	136	270	2 391	2 952	5 343
MY YAACOUB	3	164	167	49	3 014	3 063
<b>TOTAL REGION</b>	<b>1 317</b>	<b>451</b>	<b>1 768</b>	<b>21 698</b>	<b>9 961</b>	<b>31 659</b>
<b>TAZA-AL HOCEIMA-TAOUNATE</b>						
AL HOCEIMA	125	289	414	2 152	6 235	8 387
TAOUNATE	73	606	679	1 316	14 291	15 606
TAZA	197	347	544	3 154	7 449	10 602
GUERCIF	69	142	211	1 107	3 045	4 152
<b>TOTAL REGION</b>	<b>463</b>	<b>1 384</b>	<b>1 848</b>	<b>7 728</b>	<b>31 019</b>	<b>38 747</b>
<b>TANGER-TETOUAN</b>						
CHEFCHAOUEN	60	415	475	1 208	11 372	12 580
FAHS ANJRA	-	118	118	0	2 553	2 553
TANGER-ASSILAH	889	45	934	14 531	1 106	15 637
TETOUAN	432	88	520	7 987	2 339	10 326
LARACHE	242	252	494	4 451	6 759	11 210
M'DIQ FNIDEQ	176	2	178	3 245	53	3 298
OUZZANE	72	241	313	1 272	5 564	6 835
<b>TOTAL REGION</b>	<b>1 871</b>	<b>1 160</b>	<b>3 031</b>	<b>32 695</b>	<b>29 746</b>	<b>62 441</b>
<b>ENSEMBLE</b>	<b>19 157</b>	<b>13 440</b>	<b>32 598</b>	<b>329 492</b>	<b>319 223</b>	<b>648 715</b>

Source: SEIS, DPRF

**Tableau 2.2: Répartition des populations cibles des programmes de santé par milieu et par Province / Préfecture (population des enfants moins de 5 ans), année 2012**

Province\Préfecture\Milieu	Enfants de moins d'un an			Enfants 12-23 mois			Enfants < à cinq ans		
	Urbain	Rural	Ensemble	Urbain	Rural	Ensemble	Urbain	Rural	Ensemble
<b>OUED ED-DAHAB-LAGOUIRA</b>									
AUSERD	196	1 265	1 462	195	1 246	1 442	1 202	4 014	5 216
OUAD EDDAHAB	1 990	725	2 715	1 980	715	2 695	12 829	2 239	15 068
<b>TOTAL REGION</b>	<b>2 186</b>	<b>1 991</b>	<b>4 177</b>	<b>2 175</b>	<b>1 961</b>	<b>4 136</b>	<b>14 031</b>	<b>6 253</b>	<b>20 284</b>
<b>LAAYOUNE-BOUJDOUR-SAKIA EL HAMRA</b>									
BOUJDOUR	1 057	-	1 057	1 052	-	1 052	6 309	-	6 309
LAAYOUNE	4 817	46	4 864	4 793	45	4 839	23 598	160	23 757
TARFAYA	138	132	269	137	130	267	674	457	1 131
<b>TOTAL REGION</b>	<b>6 012</b>	<b>178</b>	<b>6 190</b>	<b>5 982</b>	<b>175</b>	<b>6 157</b>	<b>30 581</b>	<b>617</b>	<b>31 198</b>
<b>GUELMIM-ES-SMARA</b>									
ESSEMARA	822	437	1 259	818	430	1 249	5 925	2 154	8 079
ASSA ZAG	697	472	1 169	694	465	1 158	4 831	2 322	7 152
GUELMIM	2 696	1 300	3 995	2 682	1 280	3 962	11 541	3 619	15 160
TAN-TAN	1 278	93	1 371	1 250	91	1 342	6 951	362	7 314
TATA	760	1 856	2 616	756	1 828	2 585	3 856	7 235	11 091
<b>TOTAL REGION</b>	<b>6 253</b>	<b>4 158</b>	<b>10 411</b>	<b>6 201</b>	<b>4 094</b>	<b>10 295</b>	<b>33 103</b>	<b>15 691</b>	<b>48 795</b>
<b>SOUSS-MASSA-DARAA</b>									
AGADIR IDA OU TANANE	7 624	2 218	9 842	7 586	2 184	9 770	44 136	8 454	52 591
CHTOUKA AIT BAHA	868	5 971	6 839	864	5 881	6 745	4 497	24 436	28 933
INEZGANE AIT MELLOUL	7 965	149	8 114	7 925	146	8 072	49 797	814	50 611
OUARZAZATE	1 901	4 544	6 446	1 892	4 476	6 368	9 269	19 188	28 456
ZAGORA	959	7 105	8 063	954	6 998	7 952	5 023	29 131	34 154
TAROUDANT	4 453	14 681	19 134	4 431	14 460	18 891	19 245	60 266	79 511
TIZNIT	912	3 146	4 058	807	2 709	3 516	4 635	12 483	17 119
TINGHIR	1 308	5 480	6 788	1 302	5 398	6 699	6 378	23 139	29 517
SIDI IFNI	377	2 034	2 411	334	1 751	2 085	1 919	8 068	9 987
<b>TOTAL REGION</b>	<b>26 368</b>	<b>45 327</b>	<b>71 695</b>	<b>26 095</b>	<b>44 002</b>	<b>70 097</b>	<b>144 899</b>	<b>185 979</b>	<b>330 879</b>
<b>GHARB-CHRARDA-BNI HSEN</b>									
KENITRA	9 337	8 952	18 289	9 290	8 818	18 108	47 701	43 331	91 032
SIDI KACEM	2 820	7 432	10 252	2 806	7 320	10 126	14 015	33 336	47 351
SIDI SLIMANE	2 066	4 476	6 542	2 055	4 409	6 464	10 553	21 665	32 219
<b>TOTAL REGION</b>	<b>14 222</b>	<b>20 861</b>	<b>35 083</b>	<b>14 151</b>	<b>20 547</b>	<b>34 698</b>	<b>72 269</b>	<b>98 333</b>	<b>170 601</b>
<b>CHAOUIA- OUARDIGHA</b>									
BEN SLIMANE	1 317	3 068	4 386	1 311	3 022	4 333	7 045	11 529	18 574
KHOURIBGA	5 648	2 925	8 574	5 620	2 881	8 501	29 380	14 561	43 941
SETTAT	4 213	7 417	11 630	4 192	7 305	11 497	21 541	37 166	58 708
BERRECHID	3 273	4 756	8 029	3 257	4 684	7 941	16 735	23 829	40 564
<b>TOTAL REGION</b>	<b>14 452</b>	<b>18 167</b>	<b>32 619</b>	<b>14 380</b>	<b>17 893</b>	<b>32 273</b>	<b>74 701</b>	<b>87 086</b>	<b>161 787</b>
<b>MARRAKECH-TENSIFT-AL HAOUZ</b>									
ALHAOUZ	1 187	10 736	11 923	1 181	10 575	11 755	5 216	44 094	49 310
CHICHAOUA	948	8 374	9 322	943	8 248	9 191	4 356	32 907	37 264
MARRAKECH	15 693	4 463	20 157	15 615	4 396	20 011	85 316	20 132	105 448
EL KELAA SRAGHNA	2 357	8 709	11 066	2 345	8 577	10 923	11 493	35 466	46 959
ESSAOUIRA	1 698	7 796	9 494	1 690	7 678	9 368	8 986	36 578	45 564
RHAMNA	1 483	5 542	7 024	1 475	5 458	6 934	7 229	22 569	29 798
<b>TOTAL REGION</b>	<b>23 366</b>	<b>45 619</b>	<b>68 985</b>	<b>23 249</b>	<b>44 933</b>	<b>68 182</b>	<b>122 597</b>	<b>191 746</b>	<b>314 343</b>
<b>ORIENTAL</b>									
BERKANE	2 210	1 667	3 877	2 199	1 642	3 841	12 614	7 884	20 499
TAOURIRT	2 152	1 510	3 661	2 141	1 487	3 628	13 352	8 323	21 675
JRADA	1 082	735	1 817	1 077	724	1 801	5 715	3 842	9 558
OUJDA ANGAD	7 957	871	8 829	7 917	858	8 776	34 578	3 556	38 134
FIGUIG	1 225	1 686	2 911	1 219	1 660	2 879	5 745	7 858	13 604
NADOR	6 593	3 434	10 027	6 560	3 381	9 941	29 200	14 237	43 437
DRIOUCH	846	3 911	4 758	842	3 851	4 693	3 749	16 214	19 963
<b>TOTAL REGION</b>	<b>22 065</b>	<b>13 815</b>	<b>35 880</b>	<b>21 955</b>	<b>13 605</b>	<b>35 559</b>	<b>104 954</b>	<b>61 915</b>	<b>166 869</b>

Source: SEIS, DPRF

**Tableau 2.2: Répartition des populations cibles des programmes de santé par milieu et par Province / Préfecture (population des enfants moins de 5 ans) , année 2012 (suite)**

Province\Préfecture\Milieu	Enfants de moins d'un an			Enfants 12-23 mois			Enfants < à cinq ans		
	Urbain	Rural	Ensemble	Urbain	Rural	Ensemble	Urbain	Rural	Ensemble
<b>GRAND CASABLANCA</b>									
CASABLANCA	47 882	-	47 882	47 642	-	47 642	233 550	-	233 550
MEDIOUNA	701	866	1 566	697	851	1 548	4 765	5 045	9 810
NOUACEUR	1 684	3 034	4 718	1 676	2 988	4 664	11 466	20 097	31 564
MOHAMMEDIA	4 717	1 180	5 897	4 662	1 163	5 824	23 597	6 665	30 262
<b>TOTAL REGION</b>	<b>54 984</b>	<b>5 080</b>	<b>60 063</b>	<b>54 677</b>	<b>5 002</b>	<b>59 679</b>	<b>273 378</b>	<b>31 807</b>	<b>305 185</b>
<b>RABAT-SALE-ZEMMOUR-ZAER</b>									
KHEMISSET	4 155	6 072	10 227	4 134	5 980	10 115	19 241	25 843	45 084
RABAT	8 850	-	8 850	8 806	-	8 806	42 259	-	42 259
SALE	17 400	860	18 260	17 350	850	18 200	85 610	4 272	89 882
SKHIRAT-TEMARA	7 954	1 868	9 822	7 914	1 840	9 754	39 359	8 011	47 371
<b>TOTAL REGION</b>	<b>38 359</b>	<b>8 800</b>	<b>47 159</b>	<b>38 204</b>	<b>8 670</b>	<b>46 874</b>	<b>186 469</b>	<b>38 126</b>	<b>224 595</b>
<b>DOUKALA- ABDA</b>									
SAFI	6 433	6 315	12 748	6 401	6 220	12 621	28 821	31 566	60 388
EL JADIDA	4 870	9 875	14 745	4 845	9 727	14 572	23 434	46 620	70 054
YOUSOUFIA	1 837	3 003	4 840	1 828	2 958	4 786	8 223	14 767	22 990
SIDI BENNOUR	1 418	8 005	9 422	1 410	7 885	9 295	6 827	38 417	45 244
<b>TOTAL REGION</b>	<b>14 558</b>	<b>27 198</b>	<b>41 756</b>	<b>14 485</b>	<b>26 789</b>	<b>41 274</b>	<b>67 306</b>	<b>131 370</b>	<b>198 676</b>
<b>TADLA-AZILAL</b>									
AZILAL	1 823	9 585	11 408	1 814	9 441	11 255	8 340	47 628	55 968
BENI MELLAL	5 377	4 733	10 110	5 350	4 662	10 012	26 206	18 371	44 577
FKIH BENSALLEH	3 166	6 360	9 527	3 151	6 264	9 415	15 433	24 685	40 118
<b>TOTAL REGION</b>	<b>10 366</b>	<b>20 679</b>	<b>31 044</b>	<b>10 314</b>	<b>20 368</b>	<b>30 682</b>	<b>49 979</b>	<b>90 683</b>	<b>140 662</b>
<b>MEKNES-TAFILALET</b>									
ERRACHIDIA	3 112	5 731	8 843	3 092	5 645	8 737	17 014	21 448	38 462
IFRANE	1 308	1 368	2 676	1 301	1 347	2 649	6 314	6 063	12 376
KHENIFRA	3 191	3 493	6 685	3 175	3 441	6 616	17 282	13 770	31 052
MEKNES	10 040	2 526	12 566	9 989	2 488	12 477	51 184	9 631	60 815
EL HAJEB	1 836	2 746	4 582	1 827	2 704	4 531	9 168	11 927	21 094
MIDELT	2 017	4 152	6 169	2 007	4 089	6 097	9 368	13 961	23 329
<b>TOTAL REGION</b>	<b>21 505</b>	<b>20 016</b>	<b>41 521</b>	<b>21 392</b>	<b>19 714</b>	<b>41 107</b>	<b>110 328</b>	<b>76 800</b>	<b>187 128</b>
<b>FES- BOULEMANE</b>									
BOULEMANE	1 031	3 397	4 428	1 026	3 346	4 372	6 263	13 141	19 404
FES	17 702	382	18 085	17 676	377	18 053	93 112	1 224	94 336
SEFROU	2 279	2 793	5 073	2 268	2 751	5 019	10 329	11 642	21 971
MY YAACOUB	47	2 843	2 890	47	2 800	2 847	267	17 125	17 392
<b>TOTAL REGION</b>	<b>21 060</b>	<b>9 415</b>	<b>30 475</b>	<b>21 017</b>	<b>9 274</b>	<b>30 291</b>	<b>109 971</b>	<b>43 133</b>	<b>153 104</b>
<b>TAZA-AL HOCEIMA-TAOUNATE</b>									
AL HOCEIMA	2 089	5 861	7 950	2 045	5 790	7 835	9 291	27 417	36 708
TAOUNATE	1 254	13 010	14 265	1 245	12 815	14 060	7 195	63 316	70 511
TAZA	3 024	7 037	10 061	3 009	6 931	9 939	15 877	33 394	49 270
GUERCIF	1 061	2 876	3 938	1 056	2 833	3 889	5 572	13 650	19 222
<b>TOTAL REGION</b>	<b>7 429</b>	<b>28 784</b>	<b>36 213</b>	<b>7 355</b>	<b>28 369</b>	<b>35 724</b>	<b>37 935</b>	<b>137 776</b>	<b>175 711</b>
<b>TANGER-TETOUAN</b>									
CHEFCHAOUEN	1 168	10 746	11 915	1 163	10 585	11 748	5 396	48 905	54 301
FAHS ANJRA	-	2 438	2 438	-	2 402	2 402	-	11 835	11 835
TANGER-ASSILAH	14 052	1 045	15 097	13 982	1 029	15 010	74 239	4 233	78 472
TETOUAN	7 724	2 210	9 934	7 685	2 177	9 862	35 283	9 322	44 604
LARACHE	4 304	6 387	10 691	4 283	6 291	10 574	20 209	26 058	46 267
M'DIQ FNIDEQ	3 138	50	3 188	3 122	49	3 172	14 334	212	14 545
QUEZZANE	1 230	5 257	6 487	1 224	5 178	6 402	6 112	23 581	29 693
<b>TOTAL REGION</b>	<b>31 617</b>	<b>28 134</b>	<b>59 750</b>	<b>31 458</b>	<b>27 711</b>	<b>59 169</b>	<b>155 573</b>	<b>124 146</b>	<b>279 719</b>
<b>ENSEMBLE</b>	<b>314 801</b>	<b>298 220</b>	<b>613 022</b>	<b>313 091</b>	<b>293 105</b>	<b>606 196</b>	<b>1 588 076</b>	<b>1 321 461</b>	<b>2 909 537</b>

Source: SEIS, DPRF

**Tableau 2.3: Répartition des populations cibles des programmes de santé par milieu et par Province/Préfecture (population des femmes en âge de reproduction), année 2012**

Province\Préfecture\Milieu	Femmes 15-49 ans			Femmes mariées 15-49 ans		
	Urbain	Rural	Ensemble	Urbain	Rural	Ensemble
<b>OUED ED-DAHAB-LAGOUIRA</b>						
AUSERD	2 519	10 772	13 291	1 341	5 392	6 732
OUAD EDDAHAB	25 619	5 380	30 999	13 636	2 693	16 328
<b>TOTAL REGION</b>	<b>28 138</b>	<b>16 151</b>	<b>44 289</b>	<b>14 976</b>	<b>8 084</b>	<b>23 061</b>
<b>LAAYOUNE-BOUJDOUR-SAKIA EL HAMRA</b>						
BOUJDOUR	14 236	-	14 236	8 978	-	8 978
LAAYOUNE	68 709	562	69 272	35 042	287	35 328
TARFAYA	1 964	1 606	3 570	1 002	819	1 821
<b>TOTAL REGION</b>	<b>84 909</b>	<b>2 168</b>	<b>87 077</b>	<b>45 022</b>	<b>1 106</b>	<b>46 127</b>
<b>GUELMIM-ES-SMARA</b>						
ESSEMARA	13 300	5 778	19 078	8 258	3 373	11 631
ASSA ZAG	12 861	6 003	18 864	6 559	3 061	9 621
GUELMIM	37 659	13 388	51 048	22 826	7 631	30 457
TAN-TAN	20 861	1 135	21 996	12 952	705	13 657
TATA	10 151	24 801	34 951	5 420	12 453	17 873
<b>TOTAL REGION</b>	<b>94 833</b>	<b>51 104</b>	<b>145 937</b>	<b>56 015</b>	<b>27 224</b>	<b>83 239</b>
<b>SOUSS-MASSA-DARAA</b>						
AGADIR IDA OU TANANE	142 541	24 883	167 424	81 199	13 330	94 529
CHTOUKA AIT BAHA	14 077	83 668	97 746	8 182	45 733	53 916
INEZGANE AIT MELLOUL	150 310	2 464	152 773	120 957	1 256	122 214
OUARZAZATE	28 636	51 074	79 710	17 639	29 585	47 223
ZAGORA	12 088	65 461	77 549	7 446	37 919	45 364
TAROUDANT	60 463	171 892	232 355	35 975	96 178	132 153
TIZNIT	17 648	44 419	62 066	10 152	24 029	34 180
TINGHIR	19 705	61 592	81 297	12 138	35 677	47 815
SIDI IFNI	7 305	28 709	36 014	4 202	15 530	19 733
<b>TOTAL REGION</b>	<b>452 773</b>	<b>534 160</b>	<b>986 933</b>	<b>297 890</b>	<b>299 237</b>	<b>597 127</b>
<b>GHARB-CHRARDA-BNI HSEN</b>						
KENITRA	162 424	107 808	270 232	93 296	58 234	151 529
SIDI KACEM	46 737	89 340	136 077	27 363	49 188	76 552
SIDI SLIMANE	35 935	53 904	89 839	20 641	29 117	49 757
<b>TOTAL REGION</b>	<b>245 096</b>	<b>251 053</b>	<b>496 149</b>	<b>141 299</b>	<b>136 539</b>	<b>277 838</b>
<b>CHAOUIA- OUARDIGHA</b>						
BEN SLIMANE	24 690	32 878	57 568	16 347	20 376	36 723
KHOURIBGA	100 729	38 790	139 520	58 786	21 289	80 075
SETTAT	69 569	94 705	164 275	44 444	56 896	101 339
BERRECHID	54 046	60 721	114 767	34 527	36 479	71 006
<b>TOTAL REGION</b>	<b>249 035</b>	<b>227 095</b>	<b>476 129</b>	<b>154 103</b>	<b>135 040</b>	<b>289 143</b>
<b>MARRAKECH-TENSIFT-AL HAOUZ</b>						
AL HAOUZ	16 209	115 396	131 606	9 640	72 460	82 100
CHICHAOUA	12 722	77 407	90 129	7 317	48 843	56 160
MARRAKECH	300 025	52 356	352 380	153 013	26 701	179 714
EL KELAA SRAGHNA	35 157	91 842	126 999	21 292	59 081	80 373
ESSAOUIRA	28 113	85 945	114 059	18 215	52 367	70 582
RHAMNA	22 115	58 443	80 558	13 393	37 595	50 989
<b>TOTAL REGION</b>	<b>414 341</b>	<b>481 389</b>	<b>895 731</b>	<b>222 871</b>	<b>297 048</b>	<b>519 918</b>
<b>ORIENTAL</b>						
BERKANE	49 849	31 248	81 097	26 269	15 485	41 754
TAOURIRT	43 566	23 044	66 610	22 958	11 420	34 377
JRADA	20 645	10 129	30 774	11 688	5 392	17 080
OUIDA ANGAD	134 936	12 082	147 018	73 637	6 930	80 568
FIGUIG	19 914	16 639	36 554	11 758	9 239	20 997
NADOR	102 711	53 682	156 393	53 837	26 461	80 297
DRIOUCH	13 186	61 138	74 324	6 911	30 136	37 047
<b>TOTAL REGION</b>	<b>384 808</b>	<b>207 962</b>	<b>592 770</b>	<b>207 058</b>	<b>105 063</b>	<b>312 121</b>

Source: SEIS, DPRF



**Tableau 2.3: Répartition des populations cibles des programmes de santé par milieu et par Province Préfecture (population des femmes en âge de reproduction), année 2012 (suite)**

Province Préfecture Milieu	Femmes 15-49 ans			Femmes mariées 15-49 ans		
	Urbain	Rural	Ensemble	Urbain	Rural	Ensemble
<b>GRAND CASABLANCA</b>						
CASABLANCA	937 395	-	937 395	478 071	-	478 071
MEDIOUNA	12 040	13 287	25 327	6 140	7 893	14 033
NOUACEUR	28 837	48 396	77 232	14 707	25 926	40 633
MOHAMMEDIA	88 318	18 752	107 071	45 042	12 046	57 088
<b>TOTAL REGION</b>	<b>1 066 590</b>	<b>80 435</b>	<b>1 147 025</b>	<b>543 961</b>	<b>45 865</b>	<b>589 826</b>
<b>RABAT-SALE-ZEMMOUR-ZAER</b>						
KHEMISSSET	70 710	76 312	147 022	40 198	40 797	80 996
RABAT	184 396	-	184 396	96 660	-	96 660
SALE	288 123	8 358	296 480	146 942	4 365	151 307
SKHIRAT-TEMARA	124 570	23 566	148 136	78 046	13 885	91 931
<b>TOTAL REGION</b>	<b>667 799</b>	<b>108 235</b>	<b>776 034</b>	<b>361 846</b>	<b>59 047</b>	<b>420 893</b>
<b>DOUKALA- ABDA</b>						
SAFI	103 066	69 942	173 008	60 150	38 385	98 535
EL JADIDA	76 732	114 155	190 887	42 480	59 432	101 913
YOUSOUFIA	29 407	32 719	62 125	17 162	17 957	35 119
SIDI BENNOUR	22 356	94 069	116 425	12 377	48 975	61 351
<b>TOTAL REGION</b>	<b>231 560</b>	<b>310 885</b>	<b>542 445</b>	<b>132 169</b>	<b>164 749</b>	<b>296 918</b>
<b>TADLA-AZILAL</b>						
AZILAL	26 118	109 295	135 413	15 932	73 219	89 151
BENI MELLAL	91 686	59 872	151 557	52 568	32 281	84 849
FKIH BENSALLEH	53 995	80 448	134 443	30 958	43 375	74 333
<b>TOTAL REGION</b>	<b>171 799</b>	<b>249 614</b>	<b>421 414</b>	<b>99 457</b>	<b>148 875</b>	<b>248 333</b>
<b>MEKNES-TAFILALET</b>						
ERRACHIDIA	50 857	58 050	108 907	29 970	32 170	62 140
IFRANE	25 912	17 749	43 661	14 509	9 346	23 855
KHENIFRA	63 634	41 854	105 488	37 692	23 314	61 006
MEKNES	196 503	31 508	228 011	100 217	16 069	116 286
EL HAJEB	32 129	36 599	68 728	16 386	18 665	35 051
MIDELT	34 493	42 434	76 927	20 431	23 637	44 068
<b>TOTAL REGION</b>	<b>403 529</b>	<b>228 194</b>	<b>631 723</b>	<b>219 205</b>	<b>123 201</b>	<b>342 406</b>
<b>FES- BOULEMANE</b>						
BOULEMANE	18 558	35 654	54 211	9 330	16 855	26 185
FES	321 638	4 443	326 081	164 035	2 266	166 301
SEFROU	38 919	37 405	76 324	20 641	18 655	39 296
MY YAACOUB	874	43 297	44 172	446	22 082	22 528
<b>TOTAL REGION</b>	<b>379 989</b>	<b>120 798</b>	<b>500 787</b>	<b>194 451</b>	<b>59 858</b>	<b>254 310</b>
<b>TAZA-AL HOCEIMA-TAOUNATE</b>						
AL HOCEIMA	37 169	79 272	116 441	20 045	40 202	60 247
TAOUNATE	19 795	158 646	178 441	12 154	91 606	103 760
TAZA	57 683	93 407	151 090	33 777	51 436	85 213
GUERCIF	20 245	38 180	58 425	11 855	21 024	32 879
<b>TOTAL REGION</b>	<b>134 892</b>	<b>369 506</b>	<b>504 398</b>	<b>77 831</b>	<b>204 268</b>	<b>282 100</b>
<b>TANGER-TETOUAN</b>						
CHEFCHAOUEN	15 707	100 981	116 689	9 424	59 903	69 328
FAHS ANJRA	-	29 992	29 992	-	16 466	16 466
TANGER-ASSILAH	255 567	11 383	266 950	141 486	5 926	147 412
TETOUAN	122 056	21 820	143 876	67 852	11 407	79 259
LARACHE	67 896	63 526	131 422	42 593	37 477	80 070
M'DIQ FNIDEQ	49 585	496	50 081	27 565	259	27 824
OUZZANE	20 384	63 195	83 579	11 934	34 794	46 728
<b>TOTAL REGION</b>	<b>531 195</b>	<b>291 394</b>	<b>822 589</b>	<b>300 855</b>	<b>166 232</b>	<b>467 087</b>
<b>ENSEMBLE</b>	<b>5 541 285</b>	<b>3 530 144</b>	<b>9 071 429</b>	<b>3 069 010</b>	<b>1 981 436</b>	<b>5 050 446</b>

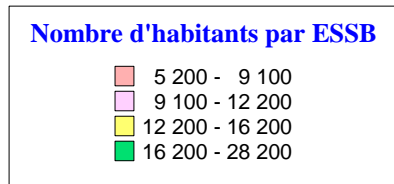
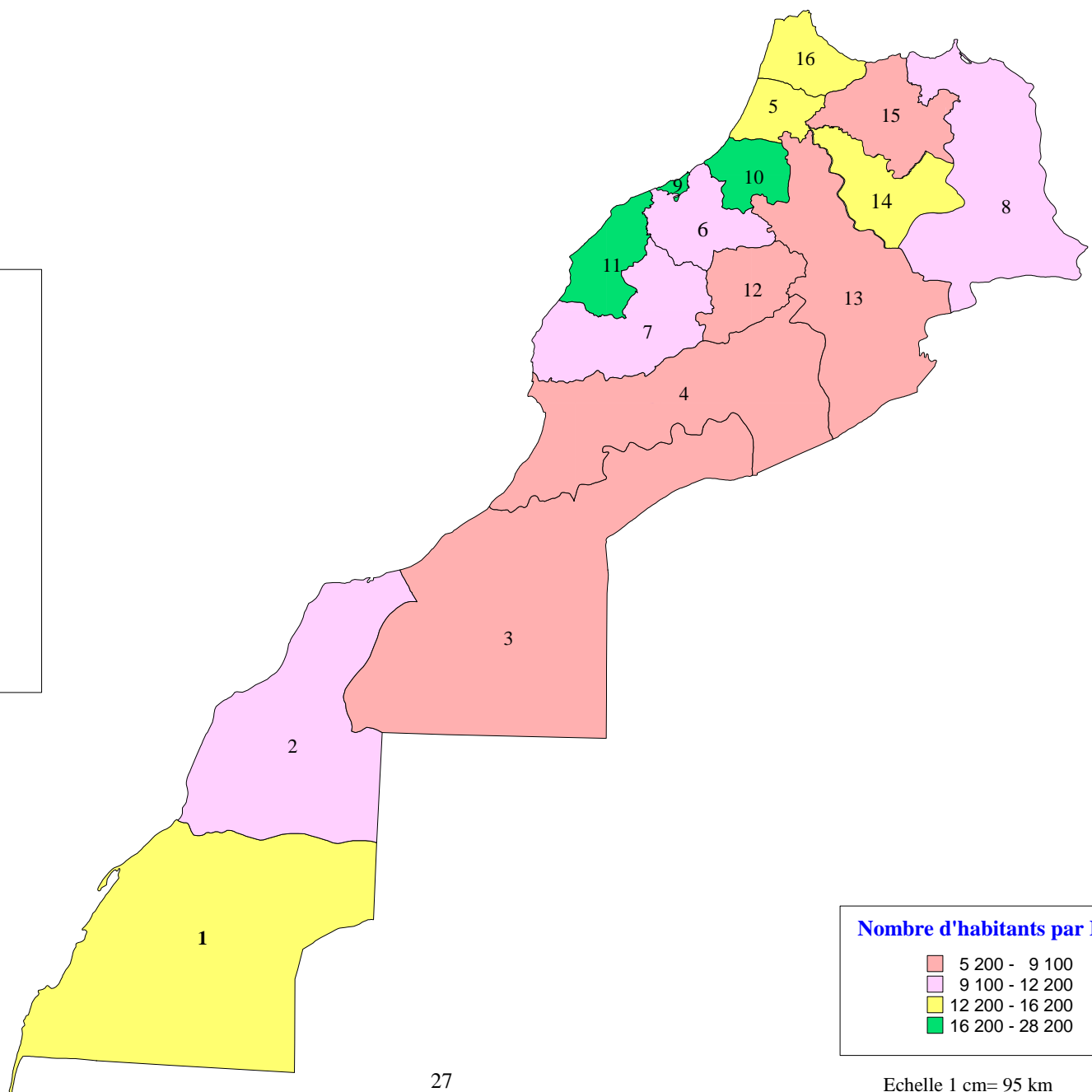
Source: SEIS, DPRF

## **Partie III : Ressources Sanitaires**

Graphique 4: Répartition du nombre d'habitants par Etablissements de Soins de Santé de Base par Région, année 2013



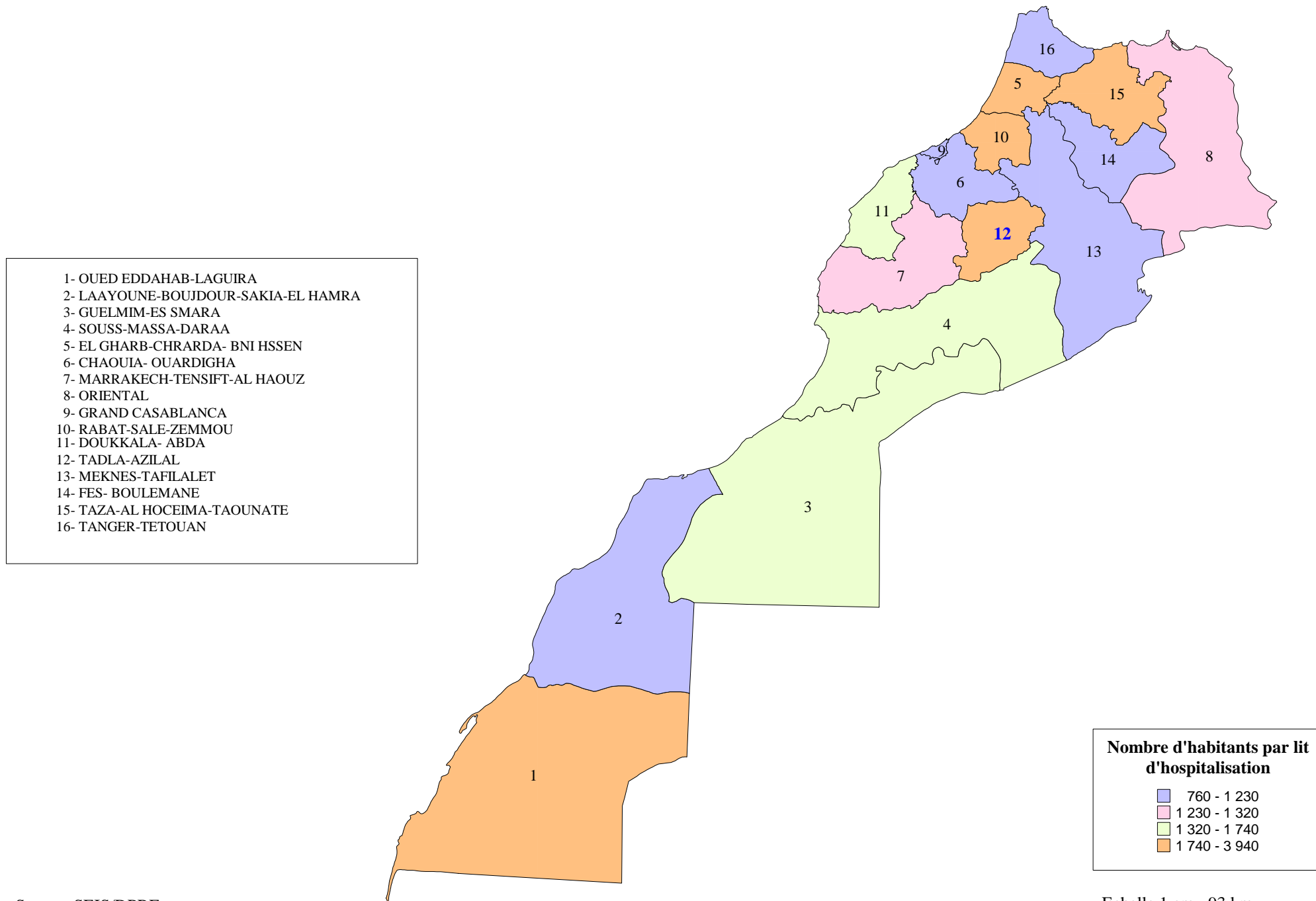
- 1- OUED EDDAHAB-LAGUIRA
- 2- LAAYOUNE-BOUJDOUR-SAKIA-EL HAMRA
- 3- GUELMIM-ES SMARA
- 4- SOUSS-MASSA-DARAA
- 5- EL GHARB-CHRARDA- BNI HSEN
- 6- CHAOUIA- OUARDIGHA
- 7- MARRAKECH-TENSIFT-AL HAOUZ
- 8- ORIENTAL
- 9- GRAND CASABLANCA
- 10- RABAT-SALE-ZEMMOU
- 11- DOUKKALA- ABDA
- 12- TADLA-AZILAL
- 13- MEKNES-TAFILALET
- 14- FES- BOULEMANE
- 15- TAZA-AL HOCEIMA-TAOUNATE
- 16- TANGER-TETOUAN



Source: SEIS/DPRF

Echelle 1 cm= 95 km

Graphique 5: Répartition du nombre d'habitants par lit d'hospitalisation (secteur public) par Région, année 2013



## A- Infrastructure Sanitaire

Tableau 3.1: Répartition des ESSB par Province / Préfecture et par milieu, année 2013

Régions	Provinces et préfectures	Urbain (1)			Rural (2)				Ensemble (1+2)
		CSUA	CSU	Total	CSCA	CSC	DR	Total	
OUED ED-DAHAB-LAGOUIRA	Aouerd	0	0	0	2	0	2	4	4
	Oued Eddahab	0	5	5	2	0	4	6	11
	<b>TOTAL REGION</b>	<b>0</b>	<b>5</b>	<b>5</b>	<b>4</b>	<b>0</b>	<b>6</b>	<b>10</b>	<b>15</b>
LAAYOUNE-BOUJDOUR-SAKIA EL HAMRA	Boujdour	0	4	4	1	0	5	6	10
	Laayoune	1	9	10	0	1	4	5	15
	Tarfaya	1	0	1	0	3	2	5	6
	<b>TOTAL REGION</b>	<b>2</b>	<b>13</b>	<b>15</b>	<b>1</b>	<b>4</b>	<b>11</b>	<b>16</b>	<b>31</b>
GUELMIM-ES-SMARA	Assa-Zag	1	4	5	2	3	0	5	10
	Es-semara	0	4	4	0	3	1	4	8
	Guelmim	0	8	8	5	13	12	30	38
	Tan-Tan	1	4	5	2	3	0	5	10
	Tata	3	3	6	8	8	13	29	35
	<b>TOTAL REGION</b>	<b>5</b>	<b>23</b>	<b>28</b>	<b>17</b>	<b>30</b>	<b>26</b>	<b>73</b>	<b>101</b>
SOUSS-MASSA-DARAA	Agadir-Ida Outanane	3	9	12	4	4	13	21	33
	Chtouka-Ait Baha	1	1	2	11	9	12	32	34
	Inezgane-Ait Melloul	3	11	14	1	1	3	5	19
	Ouarzazate	1	3	4	5	10	20	35	39
	Sidi Ifni	1	2	3	5	12	12	29	32
	Taroudant	6	6	12	14	66	26	106	118
	Tinghir	2	1	3	7	15	16	38	41
	Tiznit	1	2	3	11	12	27	50	53
	Zagora	1	2	3	8	15	6	29	32
	<b>TOTAL REGION</b>	<b>19</b>	<b>37</b>	<b>56</b>	<b>66</b>	<b>144</b>	<b>135</b>	<b>345</b>	<b>401</b>
GHARB-CHRARDA-BNI HSEN	Kenitra	0	22	22	7	11	14	32	54
	Sidi Kacem	4	4	8	6	18	5	29	37
	Sidi Slimane	1	3	4	2	6	10	18	22
	<b>TOTAL REGION</b>	<b>5</b>	<b>29</b>	<b>34</b>	<b>15</b>	<b>35</b>	<b>29</b>	<b>79</b>	<b>113</b>
CHAOUIA- OUARDIGHA	Ben Slimane	1	4	5	5	8	2	15	20
	Berrechid	5	2	7	0	15	10	25	32
	Khoubibga	2	11	13	6	20	9	35	48
	Settat	3	8	11	8	33	32	73	84
	<b>TOTAL REGION</b>	<b>11</b>	<b>25</b>	<b>36</b>	<b>19</b>	<b>76</b>	<b>53</b>	<b>148</b>	<b>184</b>
MARRAKECH-TENSIFT-AL HAOUZ	Al Haouz	2	2	4	12	24	34	70	74
	Chichaoua	2	1	3	15	18	20	53	56
	El kelaa Sraghna	2	8	10	5	34	16	55	65
	Essaouira	4	4	8	8	44	8	60	68
	Marrakech	2	37	39	5	8	14	27	66
	Rhamna	1	4	5	7	15	4	26	31
	<b>TOTAL REGION</b>	<b>13</b>	<b>56</b>	<b>69</b>	<b>52</b>	<b>143</b>	<b>96</b>	<b>291</b>	<b>360</b>
ORIENTAL	Berkane	2	6	8	3	7	2	12	20
	Driouch	3	0	3	6	13	4	23	26
	Figuig	1	3	4	4	6	13	23	27
	Jrada	2	5	7	3	7	2	12	19
	Nador	6	6	12	4	11	5	20	32
	Oujda-Angad	2	19	21	0	8	1	9	30
	Taurirt	2	4	6	1	8	3	12	18
	<b>TOTAL REGION</b>	<b>18</b>	<b>43</b>	<b>61</b>	<b>21</b>	<b>60</b>	<b>30</b>	<b>111</b>	<b>172</b>

Tableau 3.1: Répartition des ESSB par Province / Préfecture et par milieu, année 2013

Régions	Provinces et préfectures	Urbain (1)			Rural (2)				Ensemble (1+2)
		CSUA	CSU	Total	CSCA	CSC	DR	Total	
<b>GRAND CASABLANCA</b>	Ain Chok	1	12	13	0	0	0	0	13
	Ain Sbaa-Hay Mohammadi	0	14	14	0	0	0	0	14
	Al fida-Mers Sultan	0	15	15	0	0	0	0	15
	Ben M'sick	0	8	8	0	0	0	0	8
	Casablanca-Anfa	0	16	16	0	0	0	0	16
	Hay Hassani	1	8	9	0	0	0	0	9
	Machouar Casablanca	0	2	2	0	0	0	0	2
	Médiouna	3	3	6	0	2	1	3	9
	Mohammedia	1	6	7	0	4	1	5	12
	My Rachid	0	14	14	0	0	0	0	14
	Nouaceur	1	11	12	1	0	1	2	14
	Sidi Bernoussi	0	14	14	0	0	0	0	14
	<b>TOTAL REGION</b>	<b>7</b>	<b>123</b>	<b>130</b>	<b>1</b>	<b>6</b>	<b>3</b>	<b>10</b>	<b>140</b>
<b>RABAT-SALE-ZEMMOUR-ZAER</b>	Khemisset	1	8	9	11	20	7	38	47
	Rabat	2	23	25	0	0	0	0	25
	Salé	1	24	25	1	0	2	3	28
	Skhirat-Temara	2	16	18	2	3	0	5	23
	<b>TOTAL REGION</b>	<b>6</b>	<b>71</b>	<b>77</b>	<b>14</b>	<b>23</b>	<b>9</b>	<b>46</b>	<b>123</b>
<b>DOUKALA- ABDA</b>	El Jadida	1	7	8	7	17	4	28	36
	Safi	2	16	18	5	16	4	25	43
	Sidi Bennour	0	4	4	4	19	3	26	30
	Youssoufia	2	2	4	4	5	4	13	17
	<b>TOTAL REGION</b>	<b>5</b>	<b>29</b>	<b>34</b>	<b>20</b>	<b>57</b>	<b>15</b>	<b>92</b>	<b>126</b>
<b>TADLA-AZILAL</b>	Azilal	1	4	5	19	23	33	75	80
	Beni Mellal	2	11	13	6	10	16	32	45
	Fquih Ben Salah	2	3	5	4	9	25	38	43
	<b>TOTAL REGION</b>	<b>5</b>	<b>18</b>	<b>23</b>	<b>29</b>	<b>42</b>	<b>74</b>	<b>145</b>	<b>168</b>
<b>MEKNES-TAFILALET</b>	El Hajeb	3	2	5	4	8	7	19	24
	Errachidia	4	8	12	10	12	21	43	55
	Ifrane	1	4	5	5	3	12	20	25
	Khenifra	1	8	9	8	12	14	34	43
	Meknes	3	30	33	5	10	16	31	64
	Midelt	1	3	4	9	18	20	47	51
	<b>TOTAL REGION</b>	<b>13</b>	<b>55</b>	<b>68</b>	<b>41</b>	<b>63</b>	<b>90</b>	<b>194</b>	<b>262</b>
<b>FES- BOULEMANE</b>	Boulemane	2	2	4	6	11	19	36	40
	Fes	2	32	34	1	2	2	5	39
	My Yaacoub	1	0	1	6	4	13	23	24
	Sefrou	4	4	8	6	12	6	24	32
	<b>TOTAL REGION</b>	<b>9</b>	<b>38</b>	<b>47</b>	<b>19</b>	<b>29</b>	<b>40</b>	<b>88</b>	<b>135</b>
<b>TAZA-AL HOCEIMA-TAOUNATE</b>	Al Hoceima	3	6	9	14	17	16	47	56
	Guercif	0	3	3	6	3	10	19	22
	Taounate	3	2	5	10	34	26	70	75
	Taza	3	8	11	14	20	28	62	73
	<b>TOTAL REGION</b>	<b>9</b>	<b>19</b>	<b>28</b>	<b>44</b>	<b>74</b>	<b>80</b>	<b>198</b>	<b>226</b>
<b>TANGER-TETOUAN</b>	Chefchaouen	0	3	3	10	17	21	48	51
	Fahs-Anjra	0	0	0	4	3	0	7	7
	Larache	0	9	9	7	10	6	23	32
	M'Diq-Fnideq	1	6	7	0	2	0	2	9
	Ouazzane	0	4	4	7	9	14	30	34
	Tanger-Assilah	2	22	24	3	5	0	8	32
	Tetouan	1	16	17	3	17	0	20	37
	<b>TOTAL REGION</b>	<b>4</b>	<b>60</b>	<b>64</b>	<b>34</b>	<b>63</b>	<b>41</b>	<b>138</b>	<b>202</b>
<b>ENSEMBLE</b>		<b>131</b>	<b>644</b>	<b>775</b>	<b>397</b>	<b>849</b>	<b>738</b>	<b>1 984</b>	<b>2 759</b>

Source: SCS, DPRF

**Tableau 3.2: Répartition des hôpitaux publics par région, par Province et Préfecture, par hôpital selon la catégorie, l'année de mise en service et la ville d'implantation, année 2013**

Régions	Provinces et préfectures	Nom de l'hôpital	Catégorie	Capacité Litrière	Année de mise en service	Ville /Commue d'implantation de l'hôpital
FES- BOULEMANE	Fes	Omar Drissi	HSU	106	1 956	Fes-médina
		Ibn Al Hassan	HSU	112	1 983	Zouagha
		Hôpital des Spécialités	HSU	517	2 009	Saïss
		Hôpital Mère-Enfant	HSU	208	2 009	Saïss
GRAND CASABLANCA	Casablanca-Anfa	Ibn Rochd	HGU	1 193	1 927	El Maarif
		20 Aout 1953	HSU	270	1 963	El Maarif
		Hôpital d'enfants	HSU	253	1 980	El Maarif
MARRAKECH-TENSIFT-AL HAOUZ	Marrakech	Ibn Tofeil	HGU	409	1 980	Ménara-Gueliz
		Hôpital Mère-Enfant	HSU	250	2 009	Gueliz
		Ibn Nafis	HSU	220	1 981	Gueliz
		Centre d'Hématologie-Oncologie	HSU	86	2 012	Gueliz
RABAT-SALE-ZEMMOUR-ZAER	Rabat	Ibn Sina	HGU	1 134	1 952	Agdal-Riyad
		My Youssef	HSU	354	1 918	Rabat-Hassan
		Maternité Orangers	HSU	86	1 936	Agdal-Riyad
		Maternité Souissi	HSU	322	1 977	Agdal-Riyad
		Hôpital d'enfants	HSU	482	1 977	Agdal-Riyad
		Hôpital des Spécialités	HSU	364	1 983	Agdal-Riyad
		Med Ben Abdellah	HSU	285	1 985	Agdal-Riyad
	Salé	Errazi	HSU	200	1 961	Tabriquet
		El Ayachi	HSU	84	1 961	Bab Mrissa
Total		<b>20</b>		<b>6 935</b>	-	-
CHAOUIA- OUARDIGHA	Berrechid	Errazi	H.S.R	630	1 919	Berrechid
	Settat	Hassan II	H.G.R	324	1 964	Settat
DOUKALA- ABDA	Safi	Mohamed V	H.G.R	747	1 954	Asafi-Boudhab
GHARB-CHRARDA-BNI HSSEN	Kenitra	Al Idrissi	H.G.R	414	1 933	Maamoura
FES- BOULEMANE	Fes	Ibn Al Baitar	H.G.R	60	2 004	Fes
		Al Ghassani	H.G.R	410	1 935	Agdal
GRAND CASABLANCA	Casablanca-Anfa	Ibn Al Khatib	H.G.R	551	1 920	Zouagha
		My Youssef	H.G.R	218	1 996	My Youssef
LAAYOUNE-BOUJOUR-SAKIA EL HAMRA	Laayoune	My Hassan Ben El Mehdi	H.G.R	245	1 986	Laayoune
MARRAKECH-TENSIFT-AL HAOUZ	Marrakech	Hassan II	H.S.R	144	1 994	Laayoune
		Ibn Zohr	H.G.R	500	1 915	Marrakech-Médina
		El Antaki	H.S.R	197	1 952	Marrakech-Médina
MEKNES-TAFILALET	Meknes	Saada	H.S.R	60	2 009	Saada
		Sidi Said	H.G.R	176	1 916	Al Ismailia
		Pagnon	H.S.R	150	2 001	Hamria
		Mohamed V	H.G.R	672	1 956	Hamria
ORIENTAL	Oujda-Angad	Moulay Ismail	H.S.R	344	1 920	Hamria
		Al Farabi	H.G.R	632	1 954	Oujda Sidi Ziane
		Hassan II (Mzouaria)	H.S.R	45	1 999	Sidi Driss El Kadi
SOUSS-MASSA-DARAA	Agadir-Ida Outanane	Errazi	H.S.R	90	1 958	Oujda Sidi Ziane
		Hassan II	H.G.R	570	1 966	Agadir
		Centre d'Oncologie	HSR	40	2 010	Agadir
TADLA-AZILAL	Beni Mellal	Beni Mellal	H.G.R	480	1936/1988	Beni Mellal
TAZA-AL HOCEIMA-TAOUNATE	Al Hoceima	Mohamed V	H.G.R	443	1 967	Al Hoceima
		Oncologie	H.S.R	37	2 009	Al Hoceima
Total		<b>25</b>		<b>8 179</b>	-	-
CHAOUIA- OUARDIGHA	Ben Slimane	Hassan II	H.G.P	45	1 997	Ben Slimane
	Berrechid	Berrechid (Errazi)	HGP	45	1 993	Berrechid
	Khouribga	Hassan II	H.G.P	265	1 984	Khouribga
DOUKALA- ABDA	El Jadida	Mohamed V	H.G.P	360	1 929	El Jadida
	Sidi Bennour	Sidi Layachi	H.S.P	80	1 966	Sidi Ali Ben Hamdouch
		Sidi Bennour	HGP	45	2 001	Sidi Bennour
		Youssoufia	HGP	45	2 005	Youssoufia
GHARB-CHRARDA-BNI HSSEN	Sidi Kacem	Sidi Kacem	H.G.P	210	1 989	Sidi Kacem
	Sidi Slimane	Sidi Slimane	HGP	50	1 998	Sidi Slimane

**Tableau 3.2: Répartition des hôpitaux publics par région, par Province et Préfecture, par hôpital selon la catégorie, l'année de mise en service et la ville d'implantation, année 2013**

Régions	Provinces et préfectures	Nom de l'hôpital	Catégorie	Capacité Litière	Année de mise en service	Ville /Commue d'implantation de l'hôpital
FES- BOULEMANE	Boulemane	Marche Verte	H.G.P	130	1 990	Missour
	Sefrou	Mohamed V	H.G.P	120	1 971	Sefrou
GRAND CASABLANCA	Ain Chock	Sekkat (Salam)	H.G.P	107	2 004	Ain Chock
		Centre de Léprologie	H.S.P	50	1 952	Ain Chock
	Ain Sbaa-Hay M.	Mohamed V	H.G.P	278	1 981	Hay Mohammadi
	Al fida-Derb Sultan	Med Bouafi	H.G.P	250	1 981	Al fida
	Ben M'sik	Ben M'sik	HGP	80	2 010	Ben M'sik
	Hay Hassani	Al Hassani	HGP	110	2 001	Hay El Hassani
	Médiouna	Errazi (Tit Mellil)	H.S.P	110	1 961	Médiouna
	Mohammedia	My Abdellah	H.G.P	141	1 961	Mohammedia
	My Rachid Sidi Othmane	Sidi Othmane	H.G.P	250	1 989	Sidi Othmane
	Nouaceur	Prince My Hassan (Dar Bouazza)	HGP	50	2 004	Dar Bouazza
	Sidi Bernoussi	Al Mansour	H.G.P	95	1 998	Sidi Bernoussi
GUELMIM-ES-SMARA	Assa-Zag	Assa	HGP	45	2 001	Assa-Zag
	Es-semara	Es-smara	H.G.P	67	1 989	Es-semara
	Guelmim	Guelmim	H.G.P	120	1 937	Guelmim
	Tan-Tan	Hassan II	H.G.P	120	1 982	Tan-Tan
	Tata	Tata	HGP	45	2 001	Tata
LAAYOUNE-BOUJDOUR-SAKIA EL HAMRA	Boujdour	Boujdour	H.G.P	45	1 991	Boujdour
MARRAKECH-TENSIFT-AL HAOUZ	Al Haouz	Mohamed VI	HGP	50	2 003	Tahannaout
	Chichaoua	Mohamed VI	HGP	50	2 000	Chichaoua
	El kelaa Sraghna	Assalama	H.G.P	417	1 961	El kelaa Sraghna
	Essaouira	Sidi Med Ben Abdellah	H.G.P	368	1 961	Essaouira
	Rhamna	Benguerir	HGP	45	1 998	Benguerir
MEKNES-TAFILALET	El Hajeb	Prince My Hassan	HGP	56	2 007	El Hajeb
	Errachidia	My Ali Cherif	H.G.P	266	1 971	Errachidia
		Amir Sultane Ibn Abdelaziz	HSP	37		Errachidia
	Ifrane	20 Aout (Azrou)	H.G.P	118	1 952	Azrou
	Khenifra	Khenifra	H.G.P	260	1 953	Khenifra
	Midelt	Midelt	HGP	108	1 952	Midelt
	ORIENTAL	Berkane	Edderak	H.G.P	147	1 952
Figuig		Hassan II	H.G.P	120	1 987	Bouarfa
Jrada		Jrada	HGP	45	2 007	Jrada
Nador		Hassani	H.G.P	422	1 931	Nador
Taourirt		Taourirt	H.G.P	46	2 001	Taourirt
OUED ED-DAHAB-LAGOUIRA	Oued Eddahab	Hassan II	H.G.P	53	1 993	Dakhla
RABAT-SALE-ZEMMOUR-ZAER	Khemisset	Khemisset	H.G.P	152	1 962	Khemisset
	Rabat	Hôpital de Rabat	H.G.P	120	2 001	Rabat-Hassan
	Salé	Moulay Abdellah	H.G.P	169	1 983	Tabriquet
	Skhirat-Temara	Sidi Lahcen	H.G.P	59	1 994	Temara
	SOUSS-MASSA-DARAA	Chtouka Ait Baha	Mokhtar Soussi	HGP	45	2 004
Inezgane-Ait Melloul		Inezgane	H.G.P	310	1 963	Inezgane
		Sidi Hssain Bencer	H.G.P	319	1 973	Ouarzazate
Ouarzazate		Bougafer	H.S.P	82	1 952	Ouarzazate
Sidi Ifni		Sidi Ifni	HGP	100	1 934	Sidi Ifni
Taroudant		El Mokhtar Es-soussi	H.G.P	285	1 912	Taroudant
Tinghir		Tinghir	HGP	47	1 996	Tinghir
Tiznit		Hassan 1er	H.G.P	230	1 981	Tiznit
		Houmman El Fatouaki	H.S.P	72	1 944	Tiznit
Zagora		Edderrak (Zagora)	HGP	96	1 994	Zagora
TADLA-AZILAL	Azilal	Haut Atlas Central	H.G.P	130	1 994	Azilal
	Fquih Ben Salah	Fquih Ben Salah	HGP	66	1 952	Fquih Ben Salah



**Tableau 3.2: Répartition des hôpitaux publics par région, par Province et Préfecture, par hôpital selon la catégorie, l'année de mise en service et la ville d'implantation, année 2013**

Régions	Provinces et préfectures	Nom de l'hôpital	Catégorie	Capacité Litière	Année de mise en service	Ville /Commue d'implantation de l'hôpital	
TANGER-TETOUAN	Chefchaouen	Mohamed V	H.G.P	218	1 983	Chefchaouen	
	Larache	Lalla Meriem	H.G.P	199	1 964	Larache	
	M'Diq-Fnideq	Mohamed VI	H.G.P	68	2 005	M'diq	
	Ouazzane	Abou Kacem Zahraoui (Ouazzane)	HGP	113	1 954	Ouazzane	
	Tanger-Assilah	Mohamed V	Mohamed V	H.G.P	257	1 992	Tanger
		Duc de Tovar	Duc de Tovar	H.S.P	136	1 973	Tanger
		Errazi (Beni Makada)	Errazi (Beni Makada)	H.S.P	70	1 943	Charf
		Al Kortobi	Al Kortobi	H.S.P	105	1 930	Tanger
		Hôpital.Civil	Hôpital.Civil	H.G.P	524	1 931	Tetouan Sidi El Mandri
	Tetouan	Ben Karrich	Ben Karrich	H.S.P	314	1 945	Dar Ben Karrich
		Errazi	Errazi	H.S.P	209	1 961	Tétouan Al Azhar
TAZA-AL HOCEIMA-TAOUNATE	Guercif	Guercif	HGP	45	1 985	Guercif	
	Taounate	Taounate	H.G.P	70	2 001	Taounate	
	Taza	Ibn Baja	H.G.P	317	1 956	Taza Al Jadida	
<b>Total</b>		<b>75</b>		<b>10 893</b>	-	-	
CHAOUIA- OUARDIGHA	Khouribga	Oued.Zem	HL	80	1 950	Oued.Zem	
		Bejaad	HL	50	2 001	Bejaad	
	Settat	Ben Ahmed	HL	120	1 993	Ben Ahmed	
DOUKALA- ABDA	El Jadida	Azemmour	HL	45	2 007	Azemmour	
	Sidi Bennour	Zmamra	HL	45	2 009	Zmamra	
GHARB-CHRARDA-BNI HSEN	Kenitra	Zoubir Skirej (Souk Larbaa)	HL	180	1 974	Souk Larbaa	
FES- BOULEMANE	Boulemane	Outate El Haj	HL	34	1 997	Outate El Haj	
MARRAKECH-TENSIFT-AL HAOUZ	El kelaa Sraghna	Princesse Lalla Khadija (Tamellalt)	HL	45	2 007	Tamellalt	
MEKNES-TAFILALET	Errachidia	Sghiri Hoummi Ben Maati	HL	122	1 954	Arfoud	
		20 Aout (Goulmima)	HL	128	1 988	Goulmima	
	Ifrane	Ahadaf	HL	45	2 001	Ahadaf	
	Khenifra	M'rirt	HL	45	2 013	M'rirt	
ORIENTAL	Nador	Mohammed VI (El Aruit)	HL	45	2 005	El Aruit	
RABAT-SALE-ZEMMOUR-ZAER	Khemisset	Roummani	HL	76	1 970	Roummani	
		Tiflet	HL	53	1 988	Tiflet	
SOUSS-MASSA-DARAA	Taroudant	Ouled Teima	HL	45	2 009	Ouled Teima	
TADLA-AZILAL	Beni Mellal	Moulay Ismail	HL	200	1 989	Kasbat Tadla	
TANGER-TETOUAN	Larache	Ksar El Kebir	HL	120	1 925	Ksar El Kebir	
	M'Diq-Fnideq	Hassan II	HL	45	2 009	Fnideq	
	Tanger-Assilah	Assilah	HL	71	1 969	Assilah	
		Mohamed VI	HL	55	2 007	Bni Makada	
TAZA-AL HOCEIMA-TAOUNATE	Al Hoceima	Targuist	HL	45	2 009	Targuist	
	Taounate	Hassan II	HL	45	1 948	Ghafsai	
<b>TOTAL DES HL</b>		<b>23</b>		<b>1 739</b>	-	-	
<b>ENSEMBLE</b>		<b>143</b>		<b>27 746</b>	-	-	

Source: SCS, DPRF

\* H.G.U : Hôpital Général Universitaire

\* H.S.U : Hôpital Spécialisé Universitaire

\* H.G.R : Hôpital Général Régional

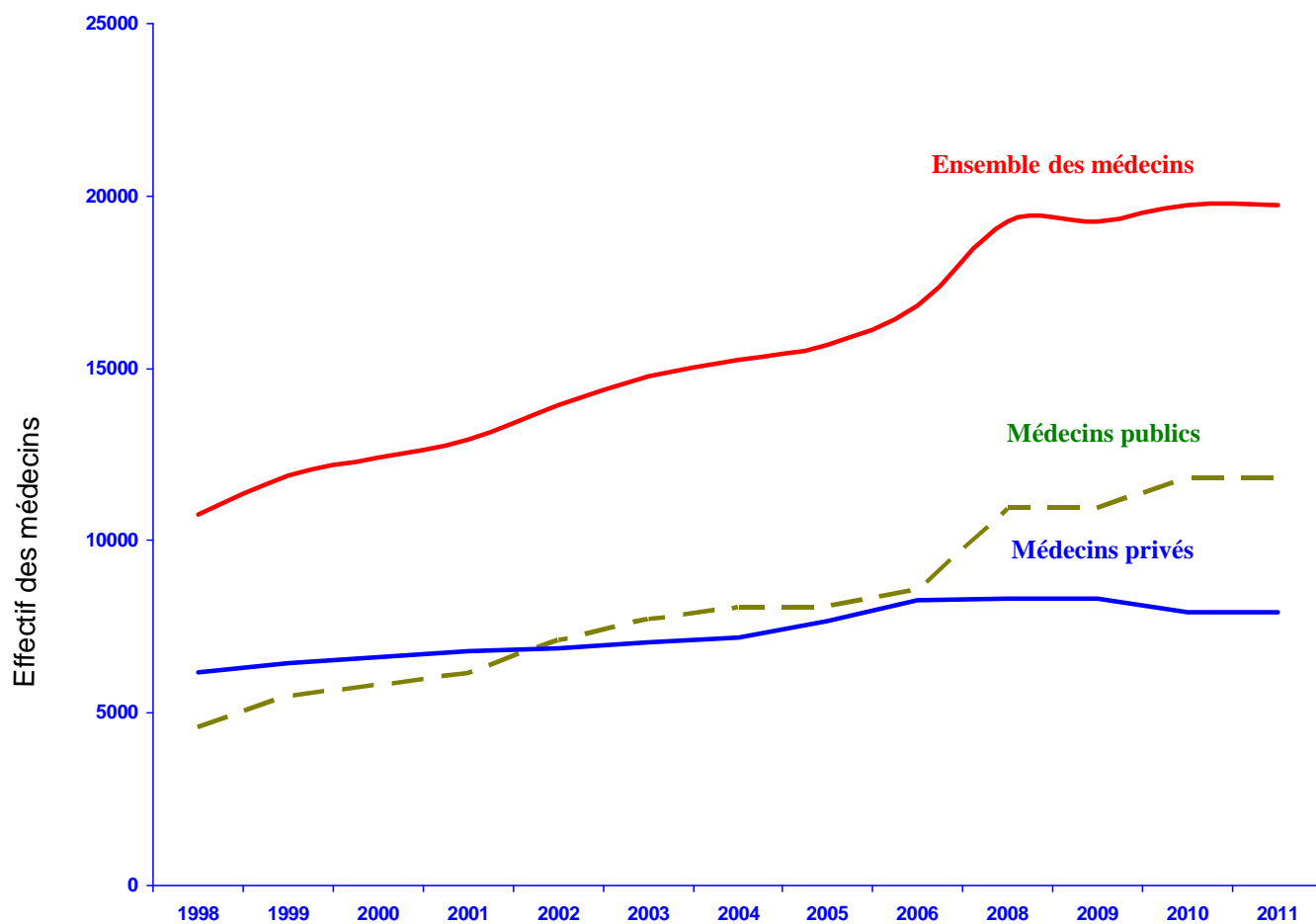
\* H.S.R : Hôpital Spécialisé Régional

\* H.G.P : Hôpital Général Provincial

\* H.S.P : Hôpital Spécialisé Provincial

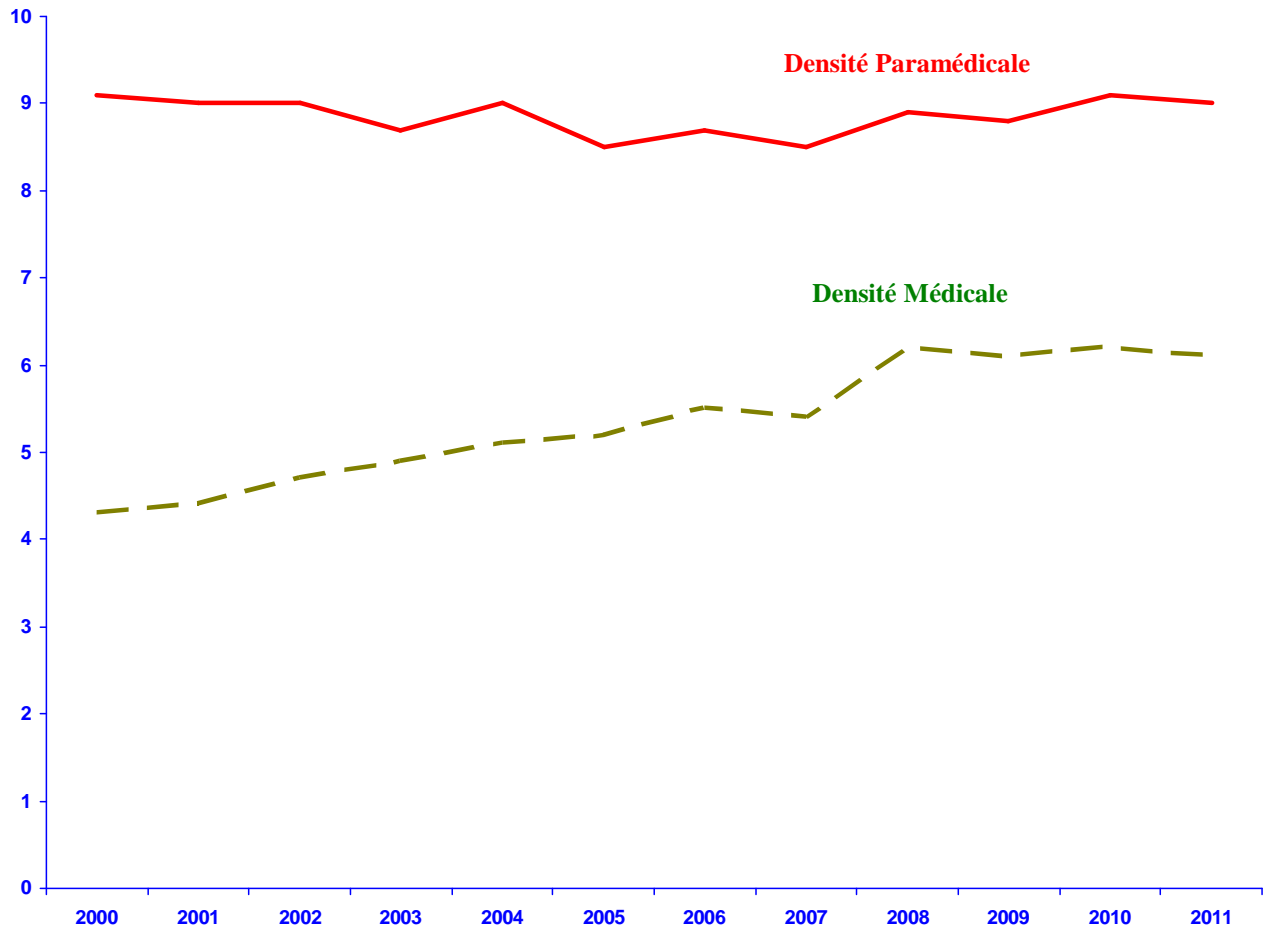
\* H.L.: Hôpital Local

**Graphique 6: Évolution des effectifs des médecins des deux secteurs public et privé, période 1998-2011**



Source: SEIS, DPRF

**Graphique 7: Évolution de la densité médicale ( secteurs public et privé) et paramédicale (secteur public) pour 10 000 habitants , période 2000-2011**



Source: SEIS, DPRF

## B- Ressources Humaines

Tableau 3.3: Répartition des médecins du secteur public (hors CHU) par spécialité et par Province / Préfecture, année 2013

Régions	Provinces et Préfectures	1	2	3	4	5	6	7	8	9	10
OUED ED-DAHAB-LAGOUIRA	AOUSSERD										
	OUED-EDDAHAB			2		2	1		2		2
	<b>TOTAL REGION</b>			<b>2</b>		<b>2</b>	<b>1</b>		<b>2</b>		<b>2</b>
LAAYOUNE-BOUJDOUR-SAKIA EL HAMRA	BOUJDOUR						1				
	LAAYOUNE		1	3	1	3	2	2	1	1	2
	TARFAYA										
<b>TOTAL REGION</b>		<b>1</b>	<b>3</b>	<b>1</b>	<b>3</b>	<b>3</b>	<b>2</b>	<b>1</b>	<b>1</b>	<b>1</b>	<b>2</b>
GUELMIM-ES-SMARA	ASSA-ZAG						1				
	ES-SEMARA	1		1			1				
	GUELMIM			2		1	2	1	1	1	1
	TAN-TAN			2		1	1	1			1
	TATA			2					2		
	<b>TOTAL REGION</b>	<b>1</b>		<b>7</b>		<b>2</b>	<b>5</b>	<b>2</b>	<b>3</b>	<b>1</b>	<b>2</b>
SOUS-MASSA-DARAA	AGADIR IDA OUTANANE	3	2	5	2	3	7	2	2	2	2
	CHTOUKA-AIT BAHA				1		2				
	INZEGGANE AIT MELLOUL			1	1	1	4			1	2
	OUARZAZATE			2		3	2	2	1	1	2
	SIDI IFNI										
	TAROUDANTE			2	2	3	4	1	1	1	1
	TINGHIR						1				
	TIZNIT	2		1			2	1	1	1	2
	ZAGORA			2		2			1		1
	<b>TOTAL REGION</b>	<b>5</b>	<b>2</b>	<b>13</b>	<b>6</b>	<b>12</b>	<b>22</b>	<b>6</b>	<b>6</b>	<b>6</b>	<b>10</b>
GHARB-CHRARDA-BNI HSEN	KENITRA	1	1	6	2	3	7	2	3	1	4
	SIDI KACEM			1	1	2	3	1	1	1	2
	SIDI SLIMANE				1		1				
	<b>TOTAL REGION</b>	<b>1</b>	<b>1</b>	<b>7</b>	<b>4</b>	<b>5</b>	<b>11</b>	<b>3</b>	<b>4</b>	<b>2</b>	<b>6</b>
CHAOUIA-OUARDIGHA	BEN SLIMANE			1	1	1	4		2		1
	BERRECHID			1		1	1		2		
	KHOURIBGA			4	2		4	1	2	1	2
	SETTAT	1		3	2	2	6	2	2	1	2
	<b>TOTAL REGION</b>	<b>1</b>		<b>9</b>	<b>5</b>	<b>4</b>	<b>15</b>	<b>3</b>	<b>8</b>	<b>2</b>	<b>5</b>
MARRAKECH-TENSIFT-AL HAOUZ	AL HAOUZ			1		1	2		1		2
	CHICHAOUA	1		2			2		2		1
	EL KELAA	1		2	1	1	3		2	1	2
	ESSAOUIRA			2	2	2	5	1	1	2	1
	MARRAKECH		4	7	1	6	2	3	1	4	5
	RHAMNA	1		2			2				1
	<b>TOTAL REGION</b>	<b>3</b>	<b>4</b>	<b>16</b>	<b>4</b>	<b>10</b>	<b>16</b>	<b>4</b>	<b>7</b>	<b>7</b>	<b>12</b>
ORIENTAL	BERKANE			2	2	1	4	1			1
	DERIOUCHE	2									
	FIGUIG			2	1	1	1				
	JRADA			1	1		1				
	NADOR			2	1	4	3	2	2	1	2
	OUJDA-ANGADS		2	3	1	5	5	2	2	1	2
	TAOURIRT			1		2	2		1		
	<b>TOTAL REGION</b>	<b>2</b>	<b>2</b>	<b>11</b>	<b>6</b>	<b>13</b>	<b>16</b>	<b>5</b>	<b>5</b>	<b>2</b>	<b>5</b>

Source: SCS, DPRF

1- Administration Sanitaire

2- Anapathologie

3- Anesthésie

4- Biologie

5- Cardiologie

6- Chirurgie Générale

7- Chirurgie Infantile

8- Dermatologie

9- Endocrinologie

10- Gastrologie

**Tableau 3.3: Répartition des médecins du secteur public (hors CHU) par spécialité et par Province / Préfecture, année 2013**

Régions	Provinces et Préfectures	1	2	3	4	5	6	7	8	9	10
<b>GRAND CASABLANCA</b>	AIN CHOCK			2	1	1	3	2	3	1	4
	AIN SEBAA HAY MOHAMMADI			1	1	3	4	1	1	1	2
	AL FIDA DERB SULTAN			2	2	1	6	3	1	2	5
	BEN MSIK			2			3			1	1
	CASA-ANFA		3	4	2	5	3		3	3	4
	HAY HASSANI			2	1	2	3		3	1	3
	MACHOUAR CASA										
	MEDIOUNA						1		1		
	MOHAMMADIA			3	1	1	7	1	1	1	2
	MOULAY RACHID SIDI OTHMAN	1		3	1	1	4	3	1	1	2
	NOUACEUR	1		1		2	1		1		
	SIDI BERNOUSSI			1	1	1	4		1	1	2
<b>TOTAL REGION</b>		<b>2</b>	<b>3</b>	<b>21</b>	<b>10</b>	<b>17</b>	<b>39</b>	<b>10</b>	<b>16</b>	<b>12</b>	<b>25</b>
<b>RABAT-SALE-ZEMMOUR-ZAER</b>	KHEMISSSET	1		2	2	2	5	2	1	1	5
	RABAT		3	5	6	10	3	2	5	4	6
	SALE		1	4	4	6	3	1	5	1	3
	SKHIRAT-TEMARA			2	2	3	5	3	3		2
	<b>TOTAL REGION</b>	<b>1</b>	<b>4</b>	<b>13</b>	<b>14</b>	<b>21</b>	<b>16</b>	<b>8</b>	<b>14</b>	<b>6</b>	<b>16</b>
<b>DOUKALA- ABDA</b>	EL JADIDA	1	1	2	2	5	8	3	4	1	3
	SAFI			4	2	2	2	3	2	1	2
	SIDI BENNOUR			2			1				1
	YOUSSOUFIA						1				
	<b>TOTAL REGION</b>	<b>1</b>	<b>1</b>	<b>8</b>	<b>4</b>	<b>7</b>	<b>12</b>	<b>6</b>	<b>6</b>	<b>2</b>	<b>6</b>
<b>TADLA-AZILAL</b>	AZILAL			3	2	3	2	2	1	1	2
	BENI MELLAL	3	1	5	2	3	6	3	2	1	2
	FQIH BEN SALAH			1			2				
	<b>TOTAL REGION</b>	<b>3</b>	<b>1</b>	<b>9</b>	<b>4</b>	<b>6</b>	<b>10</b>	<b>5</b>	<b>3</b>	<b>2</b>	<b>4</b>
<b>MEKNES-TAFILALET</b>	EL HAJEB			1		1	2				
	ERRACHIDIA		1	3	1	2	2	1	3	1	1
	IFRANE			1		1	2	2	1		1
	KHENIFRA			2	1	1	3	1	1	1	1
	MEKNES		3	7	2	5	9	3	2	1	2
	MIDELT			1		1	1				
	<b>TOTAL REGION</b>		<b>4</b>	<b>15</b>	<b>4</b>	<b>11</b>	<b>19</b>	<b>7</b>	<b>7</b>	<b>3</b>	<b>5</b>
<b>FES-BOULEMANE</b>	BOULEMANE			2	1	1	2		1		
	FES			5	2	6	7	1	2	3	2
	MY YAACOUB					1					
	SEFROU			2	1	1	1		1		1
	<b>TOTAL REGION</b>			<b>9</b>	<b>4</b>	<b>9</b>	<b>10</b>	<b>1</b>	<b>4</b>	<b>3</b>	<b>3</b>
<b>TAZA-AL HOCEIMA-TAOUNATE</b>	AL HOCEIMA		1	7	2	1	5	2	1	2	2
	GUERCIF			1			1				
	TAOUNATE	1		2	2	1					1
	TAZA			2	1	2	1	2		2	
	<b>TOTAL REGION</b>	<b>1</b>	<b>1</b>	<b>12</b>	<b>5</b>	<b>4</b>	<b>7</b>	<b>4</b>	<b>1</b>	<b>4</b>	<b>3</b>
<b>TANGER-TETOUAN</b>	CHEFCHAOUEN			3		2	3	1	1	2	2
	FAHS ANJRA										
	LARACHE			4	2	2	4	1	1		2
	MDIQ-FNIDEQ			2	1	1	1		1		1
	OUAZZANE			1		1	1		1		1
	TANGER-ASSILAH		2	5	2	3	9	3	2	1	4
	TETOUAN			4	2	4	4	3	1	1	3
	<b>TOTAL REGION</b>		<b>2</b>	<b>19</b>	<b>7</b>	<b>13</b>	<b>22</b>	<b>8</b>	<b>7</b>	<b>4</b>	<b>13</b>
<b>ENSEMBLE</b>		<b>21</b>	<b>26</b>	<b>174</b>	<b>78</b>	<b>139</b>	<b>224</b>	<b>74</b>	<b>94</b>	<b>57</b>	<b>119</b>

Source: SCS, DPRF

1- Administration Sanitaire

2- Anapathologie

3- Anesthésie

4- Biologie

5- Cardiologie

6- Chirurgie Générale

7- Chirurgie Infantile

8- Dermatologie

9- Endocrinologie

10- Gastrologie

Tableau 3.3: Répartition des médecins du secteur public (hors CHU) par spécialité et par Province / Préfecture, année 2013

Régions	Provinces et Préfectures	11	12	13	14	15	16	17	18	19	20
<b>Oued Ed-Dahab-Lagouira</b>	Aousserd			2							
	Oued-Eddahab	3		22						1	2
	<b>TOTAL REGION</b>	<b>3</b>		<b>24</b>						<b>1</b>	<b>2</b>
<b>Laayoune-Boujdour-Sakia El Hamra</b>	Boujdour			16							
	Laayoune	3		37	2		3	1	1	1	2
	Tarfaya			4							
<b>TOTAL REGION</b>	<b>3</b>		<b>57</b>	<b>2</b>			<b>3</b>	<b>1</b>	<b>1</b>	<b>1</b>	<b>2</b>
<b>Guelmim-Es-Smara</b>	Assa-Zag	1		8							
	Es-Semara	3		16							
	Guelmim	3		43	1			1	1	1	1
	Tan-Tan	2		17						1	
	Tata	2		12				1			2
<b>TOTAL REGION</b>	<b>11</b>		<b>96</b>	<b>1</b>				<b>2</b>	<b>1</b>	<b>2</b>	<b>3</b>
<b>Sous-Massa-Daraa</b>	Agadir Ida Outanane	4	1	86	2	6	4	3	2	1	2
	Chitouka-Ait Baha	1		33		1					
	Inzegane Ait Melloul	2		51	1	4		1		3	
	Ouarzazate	5		39	3	1	2	1	2	1	2
	Sidi Ifni	1		28							
	Taroudante	3		87	1	7		1	1	1	1
	Tinghir	1		35							
	Tiznit	3		37	1	1		1	1	1	1
	Zagora	2		25							2
<b>TOTAL REGION</b>	<b>22</b>	<b>1</b>	<b>421</b>	<b>8</b>	<b>20</b>	<b>6</b>	<b>7</b>	<b>6</b>	<b>7</b>	<b>8</b>	
<b>Gharc-Chararda-Bni Hssen</b>	Kenitra	8		170	4	1	4	2	2	3	3
	Sidi Kacem	3		48		1		1		1	1
	Sidi Slimane	2		30							
<b>TOTAL REGION</b>	<b>13</b>		<b>248</b>	<b>4</b>	<b>2</b>	<b>4</b>	<b>3</b>	<b>2</b>	<b>4</b>	<b>4</b>	
<b>Chaouia-Ouardigha</b>	Ben Slimane	2		66		3				2	1
	Berrechid	3		50		2		2	1	4	1
	Khouribga	6		88	2	1	2	1	1	1	3
	Settat	8	1	103	2	8	4	3	1	1	2
<b>TOTAL REGION</b>	<b>19</b>	<b>1</b>	<b>307</b>	<b>4</b>	<b>14</b>	<b>6</b>	<b>6</b>	<b>3</b>	<b>8</b>	<b>7</b>	
<b>Marrakech-Tensift-Al Haouz</b>	Al Haouz	3		66	1						2
	Chichaoua	1		49				1			
	El Kelaa	4		97	1			1		1	2
	Essaouira	3		69	1	2	1	2	1	3	3
	Marrakech	8	5	179	3	10		1	1	5	5
	Rhamna	2		39							1
<b>TOTAL REGION</b>	<b>21</b>	<b>5</b>	<b>499</b>	<b>6</b>	<b>12</b>	<b>1</b>	<b>5</b>	<b>2</b>	<b>9</b>	<b>13</b>	
<b>Oriental</b>	Berkane	2		59	1	2		1		1	1
	Deriouche			16							
	Figui	2		21							
	Jrada	2		30						1	
	Nador	4		75	2		2	1	1	2	2
	Oujda-Angads	6	1	122	2		3	3	1	2	7
	Taurirt	3		33							
<b>TOTAL REGION</b>	<b>19</b>	<b>1</b>	<b>356</b>	<b>5</b>	<b>2</b>	<b>5</b>	<b>5</b>	<b>2</b>	<b>6</b>	<b>10</b>	

Source: SCS, DPRF

11- Gynécologie

12- Hématologie

13- Médecine Générale

14- Médecine Interne

15- Médecine de Travail

16- Neuro-chirurgie

17- Néphrologie

18- Neurologie

19- Neuro-Psychiatrie

20- Ophtalmologie

Tableau 3.3: Répartition des médecins du secteur public (hors CHU) par spécialité et par Province / Préfecture, année 2013

Régions	Provinces et Préfectures	11	12	13	14	15	16	17	18	19	20
GRAND CASABLANCA	AIN CHOCK	4		58	1	19		3		1	2
	AIN SEBAA HAY MOHAMMADI	5		61	2	4		3		2	3
	AL FIDA DERB SULTAN	7	1	59	3	14	2	3		2	3
	BEN MSIK	3		46	2	3				1	2
	CASA-ANFA	4	1	123	2	5			1	2	4
	HAY HASSANI	5	2	49	3	3		2		1	2
	MACHOUAR CASA			3		2					
	MEDIOUNA			28							4
	MOHAMMADIA	4		62	1	3	1	2		3	3
	MOULAY RACHID SIDI OTHMAN	5		43	1	5		2		1	4
	NOUACEUR	3		35	1	2					1
	SIDI BERNOUSSI	4		61	1	4					2
	<b>TOTAL REGION</b>	<b>44</b>	<b>4</b>	<b>628</b>	<b>17</b>	<b>64</b>	<b>3</b>	<b>15</b>	<b>1</b>	<b>17</b>	<b>26</b>
RABAT-SALE-ZEMMOUR-ZAER	KHEMISSSET	7		85		1		1		2	1
	RABAT	5		172	8	6		2	2	3	11
	SALE	8		122	4	12		1	2	2	1
	SKHIRAT-TEMARA	4		117	3	7		3		3	1
		<b>TOTAL REGION</b>	<b>24</b>		<b>496</b>	<b>15</b>	<b>26</b>		<b>7</b>	<b>4</b>	<b>10</b>
DOUKALA- ABDA	EL JADIDA	7		92	3	10	2	2	1	3	5
	SAFI	3		63	1	2	3	2	1	1	3
	SIDI BENNOUR	2		44				1			
	YOUSSEOUFIA			19							
		<b>TOTAL REGION</b>	<b>12</b>		<b>218</b>	<b>4</b>	<b>12</b>	<b>5</b>	<b>5</b>	<b>2</b>	<b>4</b>
TADLA-AZILAL	AZILAL	2		67				3			3
	BENI MELLAL	5	1	61	1		3	3	2	2	2
	FQIH BEN SALAH	1		37		1		1			
		<b>TOTAL REGION</b>	<b>8</b>	<b>1</b>	<b>165</b>	<b>1</b>	<b>1</b>	<b>3</b>	<b>7</b>	<b>2</b>	<b>2</b>
MEKNES-TAFILALET	EL HAJEB	2		51							
	ERRACHIDIA	2		58	1		2	1	1	1	2
	IFRANE	2		40	1					1	2
	KHENIFRA	2		47			1	1		3	1
	MEKNES	8		170	2	17	4	1	2	3	2
	MIDELT	1		37							
		<b>TOTAL REGION</b>	<b>17</b>		<b>403</b>	<b>4</b>	<b>17</b>	<b>7</b>	<b>3</b>	<b>3</b>	<b>8</b>
FES-BOULEMANE	BOULEMANE	3		46							2
	FES	10	2	153	2	19	3	2	1	3	1
	MY YAACOUB			24		2					
	SEFROU	3		44		1		1			1
		<b>TOTAL REGION</b>	<b>16</b>	<b>2</b>	<b>267</b>	<b>2</b>	<b>22</b>	<b>3</b>	<b>3</b>	<b>1</b>	<b>3</b>
TAZA-AL HOCEIMA-TAOUNATE	AL HOCEIMA	5	1	75	1		2	1	1	2	1
	GUERCIF	2		16							1
	TAOUNATE	2		50	1			1		1	1
	TAZA	3		74	1	2	1	1	1	1	1
		<b>TOTAL REGION</b>	<b>12</b>	<b>1</b>	<b>215</b>	<b>3</b>	<b>2</b>	<b>3</b>	<b>3</b>	<b>2</b>	<b>4</b>
TANGER-TETOUAN	CHEFCHAOUEN	4		43	1			1		1	2
	FAHS ANJRA			14							
	LARACHE	5		67	1	4				2	1
	MDIQ-FNIDEQ	3		36				1			
	OUAZZANE	1		28							
	TANGER-ASSILAH	10	2	136	4	2	3	2	1	5	3
	TETOUAN	12	1	87	3	2	4	1	2	2	4
		<b>TOTAL REGION</b>	<b>35</b>	<b>3</b>	<b>411</b>	<b>9</b>	<b>8</b>	<b>7</b>	<b>5</b>	<b>3</b>	<b>10</b>
<b>ENSEMBLE</b>		<b>279</b>	<b>19</b>	<b>4811</b>	<b>85</b>	<b>202</b>	<b>56</b>	<b>77</b>	<b>35</b>	<b>96</b>	<b>127</b>

Source: SCS, DPRF

11- Gynécologie

12- Hématologie

13- Médecine Générale

14- Médecine Interne

15- Médecine de Travail

16- Neuro-chirurgie

17- Néphrologie

18- Neurologie

19- Neuro-Psychiatrie

20- Ophtalmologie

Tableau 3.3: Répartition des médecins du secteur public (hors CHU) par spécialité et par Province / Préfecture, année 2013

Régions	Provinces et Préfectures	21	22	23	24	25	26	27	28	29	30	TOTAL
OUED ED-DAHAB-LAGOUIRA	AOUSSERD									0		2
	OUED-EDDAHAB		1	1	1			2		0	1	43
	<b>TOTAL REGION</b>		<b>1</b>	<b>1</b>	<b>1</b>			<b>2</b>		<b>0</b>	<b>1</b>	<b>45</b>
LAAYOUNE-BOUJDOUR-SAKIA EL HAMRA	BOUJDOUR		2							0		19
	LAAYOUNE	2	1	1	3	1		2	3	2	2	83
	TARFAYA									0		4
	<b>TOTAL REGION</b>	<b>2</b>	<b>3</b>	<b>1</b>	<b>3</b>	<b>1</b>		<b>2</b>	<b>3</b>	<b>2</b>	<b>2</b>	<b>106</b>
GUELMIM-ES-SMARA	ASSA-ZAG		1							0		11
	ES-SEMARA		2							0		24
	GUELMIM	1	2	1	1	1	1	1	1	0	2	71
	TAN-TAN	1	1	2	2			1		0		33
	TATA		2					1		2		26
	<b>TOTAL REGION</b>	<b>2</b>	<b>8</b>	<b>3</b>	<b>3</b>	<b>1</b>	<b>1</b>	<b>3</b>	<b>1</b>	<b>2</b>	<b>2</b>	<b>165</b>
SOUS-MASSA-DARAA	AGADIR IDA OUTANANE	3	3	3	4	2		4	4	25	3	192
	CHTOUKA-AIT BAHA		1		1		1	1		1		43
	INZEGGANE AIT MELLOUL	1	3	2	2		1	1	1	1	3	87
	OUARZAZATE	2	2	1	3	1	1	3	3	2	1	88
	SIDI IFNI		1							0		30
	TAROUDANTE	1	3	1	3		2	4	2	2	1	136
	TINGHIR		1							0		38
	TIZNIT	2	1	1	2			3	1	2		68
	ZAGORA	1	1		2			1	1	1		42
	<b>TOTAL REGION</b>	<b>10</b>	<b>16</b>	<b>8</b>	<b>17</b>	<b>3</b>	<b>5</b>	<b>17</b>	<b>12</b>	<b>34</b>	<b>8</b>	<b>724</b>
GHARB-CHRARDA-BNI HSEN	KENITRA	4	5	4	3	4	3	3	3	11	15	282
	SIDI KACEM	1	2	2	1		3	1	1	1	3	82
	SIDI SLIMANE		1							0	2	37
	<b>TOTAL REGION</b>	<b>5</b>	<b>8</b>	<b>6</b>	<b>4</b>	<b>4</b>	<b>6</b>	<b>4</b>	<b>4</b>	<b>12</b>	<b>20</b>	<b>401</b>
CHAOUIA-OUARDIGHA	BEN SLIMANE	2	3	2	2	3	1			4	3	104
	BERRECHID	1	2	1	1		1	1		2	2	79
	KHOURIBGA	1	4	1	1	3		2	1	0	4	138
	SETTAT	3	4	4	4	3	1	3	2	6	2	186
	<b>TOTAL REGION</b>	<b>7</b>	<b>13</b>	<b>8</b>	<b>8</b>	<b>9</b>	<b>3</b>	<b>6</b>	<b>3</b>	<b>12</b>	<b>11</b>	<b>507</b>
MARRAKECH-TENSIFT-AL HAOUZ	AL HAOUZ		2	1	1		1			0	1	85
	CHICHAOUA		1	1	1			1		0		63
	EL KELAA		2	1	3		2	2	1	0	1	131
	ESSAOUIRA	2	1	2	4	2	1	4	2	7	2	128
	MARRAKECH	2	8	3	4	2	6		2	27	12	316
	RHAMNA		2		1			1		0	3	55
	<b>TOTAL REGION</b>	<b>4</b>	<b>16</b>	<b>8</b>	<b>14</b>	<b>4</b>	<b>10</b>	<b>8</b>	<b>5</b>	<b>34</b>	<b>19</b>	<b>778</b>
ORIENTAL	BERKANE	1	1	2	2	1		2	1	0	4	92
	DERIOUCHE									0	1	19
	FIGUIG	1	2					1		0		32
	JRADA		2	1	1		1			0	2	43
	NADOR	2	2	2	3	1		4	2	1	9	132
	OUJDA-ANGADS	3	4	3	2	2	2	4	3	17	6	216
	TAOURIRT	1	1	1	1		2	2		0	1	51
	<b>TOTAL REGION</b>	<b>8</b>	<b>12</b>	<b>9</b>	<b>9</b>	<b>4</b>	<b>5</b>	<b>13</b>	<b>6</b>	<b>18</b>	<b>23</b>	<b>585</b>

Source: SCS, DPRF

21- ORL

22- Pédiatrie

23- Pneumo-Phtésialogie

24- Radiologie

25- Rhumatologie

26- Santé Publique

27- Traumato-Orthopédie

28- Urologie

29- Autres spécialités

30- Médecins des Collectivités Locales



**Tableau 3.3: Répartition des médecins du secteur public (hors CHU) par spécialité et par Province / Préfecture, année 2013**

Régions	Provinces et Préfectures	21	22	23	24	25	26	27	28	29	30	TOTAL
<b>GRAND CASABLANCA</b>	AIN CHOCK	3	3	3	1	2	1			5	3	126
	AIN SEBAA HAY MOHAMMADI	3	3	3	4	1	1	4	2	6	4	125
	AL FIDA DERB SULTAN	3	4	4	2	2	1	3	3	17	7	162
	BEN MSIK	1	2	2	1			2		2	1	75
	CASA-ANFA	2	9	6	3	2			1	17	12	221
	HAY HASSANI		4	1	2		1			1	2	93
	MACHOUAR CASA									1	1	7
	MEDIOUNA									1	13	48
	MOHAMMADIA	2	2	2	3	1	1	2	1	14	4	128
	MOULAY RACHID SIDI OTHMAN	4	3	2	2	1			1	2	9	102
	NOUACEUR	1	3	1	1					6	2	62
	SIDI BERNOUSSI		3	2	2					5	2	97
	<b>TOTAL REGION</b>	<b>19</b>	<b>36</b>	<b>26</b>	<b>21</b>	<b>9</b>	<b>5</b>	<b>11</b>	<b>8</b>	<b>77</b>	<b>60</b>	<b>1246</b>
<b>RABAT-SALE-ZEMMOUR-ZAER</b>	KHEMISSSET	1	7	2	2			1	1	2	7	141
	RABAT	6	14	9	4	7				21	8	322
	SALE	2	9	5	3	1	2	4		23	11	240
	SKHIRAT-TEMARA	2	7	2	4		8	2		11	17	211
		<b>TOTAL REGION</b>	<b>11</b>	<b>37</b>	<b>18</b>	<b>13</b>	<b>8</b>	<b>10</b>	<b>7</b>	<b>1</b>	<b>57</b>	<b>43</b>
<b>DOUKALA- ABDA</b>	EL JADIDA	4	4	4	3	2	5	4	2	4	3	190
	SAFI	3	5	2	4	1		4	2	14	8	140
	SIDI BENNOUR		2	1						0	2	56
	YOUSOUFIA			1						0	1	22
		<b>TOTAL REGION</b>	<b>7</b>	<b>11</b>	<b>8</b>	<b>7</b>	<b>3</b>	<b>5</b>	<b>8</b>	<b>4</b>	<b>18</b>	<b>14</b>
<b>TADLA-AZILAL</b>	AZILAL	1	3	2	4	2		2	2	0	2	109
	BENI MELLAL	2	5	2	4	2	1	3	3	6	2	138
	FQIH BEN SALAH		1	1	1		1	1		0	3	51
		<b>TOTAL REGION</b>	<b>3</b>	<b>9</b>	<b>5</b>	<b>9</b>	<b>4</b>	<b>2</b>	<b>6</b>	<b>5</b>	<b>6</b>	<b>7</b>
<b>MEKNES-TAFILALET</b>	EL HAJEB		1	1	1		2			2	3	67
	ERRACHIDIA	1	4	2	3	1		2	1	3	3	103
	IFRANE	1	2	1	1			1	1	0	5	66
	KHENIFRA	2	1	1	2	1	3	2	1	0	3	82
	MEKNES	3	9	4	5	2	3	3	3	32	11	318
	MIDELT		1	1						0		43
		<b>TOTAL REGION</b>	<b>7</b>	<b>18</b>	<b>10</b>	<b>12</b>	<b>4</b>	<b>8</b>	<b>8</b>	<b>6</b>	<b>37</b>	<b>25</b>
<b>FES-BOULEMANE</b>	BOULEMANE	1	2	1	1		1		1	2	1	68
	FES		10	5	4	4	4	3	1	58	10	323
	MY YAACCOUB		1							2	3	33
	SEFROU		1	1	1	1	1	1		3	6	72
		<b>TOTAL REGION</b>	<b>1</b>	<b>14</b>	<b>7</b>	<b>6</b>	<b>5</b>	<b>6</b>	<b>4</b>	<b>2</b>	<b>65</b>	<b>20</b>
<b>TAZA-AL HOCEIMA-TAOUNATE</b>	AL HOCEIMA	2	4	2	3	1	1	4	2	11	4	146
	GUERCIF		2							0	1	24
	TAOUNATE	1	2	1	1			1		0	2	71
	TAZA	1	2	1	2	1		2	2	1	4	111
		<b>TOTAL REGION</b>	<b>4</b>	<b>10</b>	<b>4</b>	<b>6</b>	<b>2</b>	<b>1</b>	<b>7</b>	<b>4</b>	<b>12</b>	<b>11</b>
<b>TANGER-TETOUAN</b>	CHEFCHAOUEN	2	3	1	2		2	2		1	1	80
	FAHS ANJRA									0	2	16
	LARACHE	1	2	2	3		2	2	1	3	3	115
	MDIQ-FNIDEQ		2		1			1		1	3	55
	OUAZZANE		1	1						0	1	37
	TANGER-ASSILAH	4	5	5	5	1	1	6	4	11	14	255
	TETOUAN	3	3	2	3	3	10	8	3	9	12	196
	<b>TOTAL REGION</b>	<b>10</b>	<b>16</b>	<b>11</b>	<b>14</b>	<b>4</b>	<b>15</b>	<b>19</b>	<b>8</b>	<b>25</b>	<b>36</b>	<b>754</b>
<b>ENSEMBLE</b>		<b>100</b>	<b>228</b>	<b>133</b>	<b>147</b>	<b>65</b>	<b>82</b>	<b>125</b>	<b>72</b>	<b>411</b>	<b>302</b>	<b>8156</b>

Source: SCS, DPRF

21- ORL

22- Pédiatrie

23- Pneumo-Phtésialogie

24- Radiologie

25- Rhumatologie

26- Santé Publique

27- Traumato-Orthopédie

28- Urologie

29- Autres spécialités

30- Médecins des Collectivités Locales

**Tableau 3.4: Répartition des médecins du secteur public (hors CHU) exerçant dans le Réseau Hospitalier par spécialité par Province / Préfecture, année 2013 (spécialité 1 à 11)**

REGION	Provinces et Préfectures	1	2	3	4	5	6	7	8	9	10	11
<b>OUED ED-DAHAB-LAGOUIRA</b>	AOUSSERD											
	OUED-EDDAHAB				2		2		1			2
	<b>TOTAL REGION</b>				<b>2</b>		<b>2</b>		<b>1</b>			<b>2</b>
<b>LAAYOUNE-BOUJDOUR-SAKIA EL HAMRA</b>	BOUJDOUR								1			
	LAAYOUNE			1	3	1	3		2	2		1
	TARFAYA											
<b>TOTAL REGION</b>			<b>1</b>	<b>3</b>	<b>1</b>	<b>3</b>			<b>3</b>	<b>2</b>		<b>1</b>
<b>GUELMIM-ES-SMARA</b>	ASSA-ZAG								1			
	ES-SEMARA				1				1			
	GUELMIM				2		1		2	1		1
	TAN-TAN				2		1		1	1		
	TATA				2							2
<b>TOTAL REGION</b>				<b>7</b>			<b>2</b>		<b>5</b>	<b>2</b>		<b>3</b>
<b>SOUS-MASSA-DARAA</b>	AGADIR IDA OUTANANE		2	2	5	2	3		7	2	1	2
	CHTOUKA-AIT BAHA					1			2			
	INZEGGANE AIT MELLOUL				1	1	1		4			
	OUARZAZATE				2		3		2	2		1
	SIDI IFNI											
	TAROUDANTE				2	1	3		4	1		1
	TINGHIR								1			
	TIZNIT				1				2	1		1
	ZAGORA				2		2					1
<b>TOTAL REGION</b>		<b>2</b>	<b>2</b>	<b>13</b>	<b>5</b>	<b>12</b>		<b>22</b>	<b>6</b>	<b>1</b>	<b>6</b>	
<b>GHRAB-CHRARDA-BNI HSEN</b>	KENITRA		1	1	5	2	3		7	2	2	3
	SIDI KACEM				1	1	2		3	1		1
	SIDI SLIMANE					1			1			
<b>TOTAL REGION</b>		<b>1</b>	<b>1</b>	<b>6</b>	<b>4</b>	<b>5</b>		<b>11</b>	<b>3</b>	<b>2</b>	<b>4</b>	
<b>CHAOUIA-OUARDIGHA</b>	BEN SLIMANE				1	1	1		4			2
	BERRECHID				1		1		1			2
	KHOURIBGA				4	2			4	1		2
	SETTAT	1			3	2	2		6	2	1	2
<b>TOTAL REGION</b>	<b>1</b>			<b>9</b>	<b>5</b>	<b>4</b>		<b>15</b>	<b>3</b>	<b>1</b>	<b>8</b>	
<b>MARRAKECH-TENSIFT-AL HAOUZ</b>	AL HAOUZ				1		1		2			1
	CHICHAOUA				2				2			2
	EL KELAA		1		2	1	1		3			2
	ESSAOUIRA				2	2	2		5	1		1
	MARRAKECH			3	6	1	6		2	3		1
	RHAMNA				2				2			
<b>TOTAL REGION</b>		<b>1</b>	<b>3</b>	<b>15</b>	<b>4</b>	<b>10</b>		<b>16</b>	<b>4</b>		<b>7</b>	
<b>ORIENTAL</b>	BERKANE				2	2	1		4	1		
	DERIOUCHE											
	FIGUIG				2	1	1		1			
	JRADA				1	1			1			
	NADOR				2	1	4		3	2		2
	OUJDA-ANGADS			2	3	1	5		5	2	2	2
	TAOURIRT				1		2		2			1
<b>TOTAL REGION</b>			<b>2</b>	<b>11</b>	<b>6</b>	<b>13</b>		<b>16</b>	<b>5</b>	<b>2</b>	<b>5</b>	

Source: SCS, DPRF

- 1- Acupuncture
- 2- Administration Sanitaire
- 3- Anato-mo-pathologie

- 4- Anesthésie
- 5- Biologie
- 6- Cardiologie

- 7- Chirurgie cardio-vasculaire
- 8- Chirurgie générale
- 9- Chirurgie infantile

- 10- Chirurgie plastique
- 11- Dermatologie

**Tableau 3.4: Répartition des médecins du secteur public (hors CHU) exerçant dans le Réseau Hospitalier par spécialité par Province / Préfecture, année 2013 (spécialité 1 à 11)**

REGION	Provinces et Préfectures	1	2	3	4	5	6	7	8	9	10	11
<b>GRAND CASABLANCA</b>	AIN CHOCK				2	1	1		3	2		3
	AIN SEBAA HAY MOHAMMADI				1	1	3		4	1		1
	AL FIDA DERB SULTAN				2	2	1		6	3	1	1
	BEN MSIK				2				3			
	CASA-ANFA			3	4	2	5	1	3		3	3
	HAY HASSANI				2	1	2		3			3
	MACHOUAR CASA											
	MEDIOUNA											
	MOHAMMADIA				3	1	1		6	1		1
	MOULAY RACHID SIDI OTHMANE				3	1	1		4	3		1
	NOUACEUR				1			2	1			1
	SIDI BERNOUSSI				1	1	1		4			1
	<b>TOTAL REGION</b>			<b>3</b>	<b>21</b>	<b>10</b>	<b>17</b>	<b>1</b>	<b>37</b>	<b>10</b>	<b>4</b>	<b>15</b>
<b>RABAT-SALE-ZEMMOUR-ZAER</b>	KHEMISSSET		1		2	2	2		5	2		1
	RABAT			3	5	5	9		3	2	1	1
	SALE			1	4	4	5		3	1		2
	SKHIRAT-TEMARA				2	2	3		5	3		1
		<b>TOTAL REGION</b>		<b>1</b>	<b>4</b>	<b>13</b>	<b>13</b>	<b>19</b>		<b>16</b>	<b>8</b>	<b>1</b>
<b>DOUKALA- ABDA</b>	EL JADIDA			1	2	2	5		8	3		4
	SAFI				4	2	2		2	3		2
	SIDI BENNOUR				2				1			
	YOUSOUFIA								1			
		<b>TOTAL REGION</b>			<b>1</b>	<b>8</b>	<b>4</b>	<b>7</b>		<b>12</b>	<b>6</b>	
<b>TADLA-AZILAL</b>	AZILAL				3	2	3		2	2		1
	BENI MELLAL		1	1	5	2	3		6	3		2
	FQIH BEN SALAH				1				2			
		<b>TOTAL REGION</b>		<b>1</b>	<b>1</b>	<b>9</b>	<b>4</b>	<b>6</b>		<b>10</b>	<b>5</b>	
<b>MEKNES-TAFILALET</b>	EL HAJEB				1		1		2			
	ERRACHIDIA			1	3	1	2		2	1	1	3
	IFRANE				1		1		2	2		1
	KHENIFRA				2	1	1		3	1		1
	MEKNES			3	7	2	5		9	3	1	2
	MIDELT				1		1		1			
		<b>TOTAL REGION</b>			<b>4</b>	<b>15</b>	<b>4</b>	<b>11</b>		<b>19</b>	<b>7</b>	<b>2</b>
<b>FES-BOULEMANE</b>	BOULEMANE				2	1	1		2			1
	FES				5	2	4	1	7	1	1	2
	MY YAACOUB											
	SEFROU				2	1	1		1			1
		<b>TOTAL REGION</b>				<b>9</b>	<b>4</b>	<b>6</b>	<b>1</b>	<b>10</b>	<b>1</b>	<b>1</b>
<b>TAZA-AL HOCEIMA-TAOUNATE</b>	AL HOCEIMA			1	7	2	1		5	2	1	1
	GUERCIF				1				1			
	TAOUNATE				2	2	1					
	TAZA				2	1	2		1	2		
		<b>TOTAL REGION</b>			<b>1</b>	<b>12</b>	<b>5</b>	<b>4</b>		<b>7</b>	<b>4</b>	<b>1</b>
<b>TANGER-TETOUAN</b>	CHEFCHAOUEN	1			3		2		3	1		1
	FAHS ANJRA											
	LARACHE				4	2	2		4	1		1
	MDIQ-FNIDEQ				2	1	1		1			1
	OUAZZANE				1		1		1			1
	TANGER-ASSILAH			2	5	2	3		9	3	2	2
	TETOUAN				4	2	4		4	3	1	1
		<b>TOTAL REGION</b>	<b>1</b>		<b>2</b>	<b>19</b>	<b>7</b>	<b>13</b>		<b>22</b>	<b>8</b>	<b>3</b>
<b>ENSEMBLE</b>		<b>2</b>	<b>6</b>	<b>25</b>	<b>172</b>	<b>76</b>	<b>134</b>	<b>6</b>	<b>222</b>	<b>74</b>	<b>18</b>	<b>84</b>

Source: SCS, DPRF

1- Acupuncture

4- Anesthésie

7- Chirurgie cardio-vasculaire

10- Chirurgie plastique

2- Administration Sanitaire

5- Biologie

8- Chirurgie générale

11- Dermatologie

3- Anatomie-pathologie

6- Cardiologie

9- Chirurgie infantile

**Tableau 3.4: Répartition des médecins du secteur public (hors CHU) exerçant dans le Réseau Hospitalier par spécialité par Province / Préfecture, année 2013 (spécialité 12 à 23)**

REGION	Provinces et Préfectures	12	13	14	15	16	17	18	19	20	21	22	23
OUED ED-DAHAB-LAGOUIRA	AOUSSERD												
	OUED-EDDAHAB			2	3		11						1
	<b>TOTAL REGION</b>			<b>2</b>	<b>3</b>		<b>11</b>						<b>1</b>
LAAYOUNE-BOUJDOUR-SAKIA EL HAMRA	BOUJDOUR						6						
	LAAYOUNE	1	1	2	3		14	2		3	1	1	1
	TARFAYA												
<b>TOTAL REGION</b>	<b>1</b>	<b>1</b>	<b>2</b>	<b>3</b>		<b>20</b>	<b>2</b>			<b>3</b>	<b>1</b>	<b>1</b>	<b>1</b>
GUELMIM-ES-SMARA	ASSA-ZAG				1		4						
	ES-SEMARA				3		10						
	GUELMIM	1		1	3		13	1			1	1	1
	TAN-TAN			1	2		7						1
	TATA				2		4				1		
<b>TOTAL REGION</b>	<b>1</b>		<b>2</b>	<b>11</b>		<b>38</b>	<b>1</b>				<b>2</b>	<b>1</b>	<b>2</b>
SOUS-MASSA-DARAA	AGADIR IDA OUTANANE	2		2	4	1	30	2	3	4	3	2	
	CHTOUKA-AIT BAHA				1		8						
	INZEGGANE AIT MELLOUL	1		2	2		13	1	2				3
	OUARZAZATE	1		2	5		12	3	1	2	1	2	1
	SIDI IFNI				1		7						
	TAROUDANTE	1		1	3		15	1	2			1	1
	TINGHIR				1		8						
	TIZNIT	1		2	3		8	1	1		1	1	1
	ZAGORA			1	2		8						
<b>TOTAL REGION</b>	<b>6</b>		<b>10</b>	<b>22</b>	<b>1</b>	<b>109</b>	<b>8</b>	<b>9</b>	<b>6</b>	<b>5</b>	<b>6</b>	<b>6</b>	
GHARB-CHRARDA-BNI HSEN	KENITRA	1	2	4	8		47	4	1	4	2	2	
	SIDI KACEM	1		2	3		9				1		1
	SIDI SLIMANE				2		9						
<b>TOTAL REGION</b>	<b>2</b>	<b>2</b>	<b>6</b>	<b>13</b>		<b>65</b>	<b>4</b>	<b>1</b>	<b>4</b>	<b>3</b>	<b>2</b>	<b>1</b>	
CHAOUIA-OUARDIGHA	BEN SLIMANE			1	2		12		2				
	BERRECHID				3		11		2		1	1	4
	KHOURIBGA	1		2	6		25	2		2	1	1	1
	SETTAT	1	1	2	8	1	36	2	2	4	3	1	
<b>TOTAL REGION</b>	<b>2</b>	<b>1</b>	<b>5</b>	<b>19</b>	<b>1</b>	<b>84</b>	<b>4</b>	<b>6</b>	<b>6</b>	<b>5</b>	<b>3</b>	<b>5</b>	
MARRAKECH-TENSIFT-AL HAOUZ	AL HAOUZ			2	3		6	1					
	CHICHAOUA			1	1		9				1		
	EL KELAA	1		2	4		19	1			1		
	ESSAOUIRA	2	2	1	3		14	1	2	1	2	1	3
	MARRAKECH	2		5	8	1	25	3	2		1	1	2
	RHAMNA			1	2		9						
<b>TOTAL REGION</b>	<b>5</b>	<b>2</b>	<b>12</b>	<b>21</b>	<b>1</b>	<b>82</b>	<b>6</b>	<b>4</b>	<b>1</b>	<b>5</b>	<b>2</b>	<b>5</b>	
ORIENTAL	BERKANE			1	2		15	1			1		
	DERIOUCHE												
	FIGUIG				2		5						
	JRADA				2		8						1
	NADOR	1		2	4		32	2		2		1	2
	OUJDA-ANGADS	1	1	2	6	1	40	2		3	3	1	2
	TAOURIRT				3		9						
<b>TOTAL REGION</b>	<b>2</b>	<b>1</b>	<b>5</b>	<b>19</b>	<b>1</b>	<b>109</b>	<b>5</b>		<b>5</b>	<b>4</b>	<b>2</b>	<b>5</b>	

Source: SCS, DPRF

12- Endocrinologie

13- Stomatologie

14- Gastrologie

15- Gynécologie

16- Hématologie

17- Médecine générale

18- Médecine interne

19- Médecine de travail

20- Neuro-chirurgie

21- Néphrologie

22- Neurologie

23- Neuro-psychiatrie

**Tableau 3.4: Répartition des médecins du secteur public (hors CHU) exerçant dans le Réseau Hospitalier par spécialité par Province / Préfecture, année 2013 (spécialité 12 à 23)**

REGION	Provinces et Préfectures	12	13	14	15	16	17	18	19	20	21	22	23	
<b>GRAND CASABLANCA</b>	AIN CHOCK	1		4	4		7	1	2		3			
	AIN SEBAA HAY MOHAMMADI	1		2	5		17	2	1		3			
	AL FIDA DERB SULTAN	2	1	5	7	1	6	3	1	2	3		2	
	BEN MSIK	1		1	3		12	2						
	CASA-ANFA	2	2	4	4	1	7	2	1			1		
	HAY HASSANI	1		3	5	2	11	3	2		2			
	MACHOUAR CASA													
	MEDIOUNA													4
	MOHAMMADIA	1		2	4		16	1	1	1	2			3
	MOULAY RACHID SIDI OTHMANE	1		2	5		7	1	1		2			
	NOUACEUR				3		6	1						
	SIDI BERNOUSSI	1		2	4		8	1						
	<b>TOTAL REGION</b>	<b>11</b>	<b>3</b>	<b>25</b>	<b>44</b>	<b>4</b>	<b>97</b>	<b>17</b>	<b>9</b>	<b>3</b>	<b>15</b>	<b>1</b>	<b>9</b>	
<b>RABAT-SALE-ZEMMOUR-ZAER</b>	KHEMISSSET	1	1	5	7		27						1	
	RABAT	3	1	2			17	5			2	2		
	SALE	1		3	8		17	4	3			2		
	SKHIRAT-TEMARA			1	4		9	3			3		1	
		<b>TOTAL REGION</b>	<b>5</b>	<b>2</b>	<b>11</b>	<b>19</b>		<b>70</b>	<b>12</b>	<b>3</b>		<b>5</b>	<b>4</b>	<b>2</b>
<b>DOUKALA- ABDA</b>	EL JADIDA	1		3	7		26	3		2	2	1	2	
	SAFI	1		2	3		13	1	1	3	2	1	1	
	SIDI BENNOUR			1	2		17				1			
	YOUSOUFIA						6							
		<b>TOTAL REGION</b>	<b>2</b>		<b>6</b>	<b>12</b>		<b>62</b>	<b>4</b>	<b>1</b>	<b>5</b>	<b>5</b>	<b>2</b>	<b>3</b>
<b>TADLA-AZILAL</b>	AZILAL	1		2	2		6				3			
	BENI MELLAL	1	2	2	5	1	22	1		3	3	2	2	
	FQIH BEN SALAH				1		4		1		1			
		<b>TOTAL REGION</b>	<b>2</b>	<b>2</b>	<b>4</b>	<b>8</b>	<b>1</b>	<b>32</b>	<b>1</b>	<b>1</b>	<b>3</b>	<b>7</b>	<b>2</b>	<b>2</b>
<b>MEKNES-TAFILALET</b>	EL HAJEB				2		10							
	ERRACHIDIA	1		1	2		20	1		2	1	1	1	
	IFRANE			1	2		7	1						
	KHENIFRA	1		1	2		12			1	1		1	
	MEKNES	1	3	2	8		50	2	6	4	1	2	3	
	MIDELT				1		10							
		<b>TOTAL REGION</b>	<b>3</b>	<b>3</b>	<b>5</b>	<b>17</b>		<b>109</b>	<b>4</b>	<b>6</b>	<b>7</b>	<b>3</b>	<b>3</b>	<b>5</b>
<b>FES-BOULEMANE</b>	BOULEMANE				3		15							
	FES	2	3	2	10	2	27	2	7	3	2	1		
	MY YAACOUB													
	SEFROU			1	3		9		1		1			
		<b>TOTAL REGION</b>	<b>2</b>	<b>3</b>	<b>3</b>	<b>16</b>	<b>2</b>	<b>51</b>	<b>2</b>	<b>8</b>	<b>3</b>	<b>3</b>	<b>1</b>	
<b>TAZA-AL HOCEIMA-TAOUNATE</b>	AL HOCEIMA	2		2	5	1	26	1		2	1	1	2	
	GUERCIF				2		5							
	TAOUNATE			1	2		9	1			1		1	
	TAZA	2			3		17	1	2	1	1	1	1	
		<b>TOTAL REGION</b>	<b>4</b>		<b>3</b>	<b>12</b>	<b>1</b>	<b>57</b>	<b>3</b>	<b>2</b>	<b>3</b>	<b>3</b>	<b>2</b>	<b>4</b>
<b>TANGER-TETOUAN</b>	CHEFCHAOUEN	2		2	4		10	1			1			
	FAHS ANJRA													
	LARACHE			2	5		26	1					1	
	MDIQ-FNIDEQ			1	2		16				1			
	OUAZZANE			1	1		9							
	TANGER-ASSILAH	1	2	4	10	1	34	4		3	2	1	5	
	TETOUAN	1	1	3	12	1	22	3		4	1	2	2	
		<b>TOTAL REGION</b>	<b>4</b>	<b>3</b>	<b>13</b>	<b>34</b>	<b>2</b>	<b>117</b>	<b>9</b>		<b>7</b>	<b>5</b>	<b>3</b>	<b>8</b>
<b>ENSEMBLE</b>		<b>52</b>	<b>23</b>	<b>114</b>	<b>273</b>	<b>14</b>	<b>1113</b>	<b>82</b>	<b>50</b>	<b>56</b>	<b>71</b>	<b>35</b>	<b>59</b>	

Source: SCS, DPRF

12- Endocrinologie  
13- Stomatologie  
14- Gastrologie

15- Gynécologie  
16- Hématologie  
17- Médecine générale

18- Médecine interne  
19- Médecine de travail  
20- Neuro-chirurgie

21- Néphrologie  
22- Neurologie  
23- Neuro-psychiatrie

**Tableau 3.4: Répartition des médecins du secteur public (hors CHU) exerçant dans le Réseau Hospitalier par spécialité par Province / Préfecture, année 2013 (spécialité 24 à 34)**

REGION	Provinces et Préfectures	24	25	26	27	28	29	30	31	32	33	34	Total
OUED ED-DAHAB-LAGOIRA	AOUSSERD												
	OUED-EDDAHAB	2		1		1				2			30
	<b>TOTAL REGION</b>	<b>2</b>		<b>1</b>		<b>1</b>				<b>2</b>			<b>30</b>
LAAYOUNE-BOUJDOUR-SAKIA EL HAMRA	BOUJDOUR			2									9
	LAAYOUNE	2	2	1	1	3		1		2	3	1	58
	TARFAYA												
<b>TOTAL REGION</b>	<b>2</b>	<b>2</b>	<b>3</b>	<b>1</b>	<b>3</b>			<b>1</b>		<b>2</b>	<b>3</b>	<b>1</b>	<b>67</b>
GUELMIM-ES-SMARA	ASSA-ZAG			1									7
	ES-SEMARA			2									17
	GUELMIM	1	1	2	1	1		1		1	1		38
	TAN-TAN		1	1	2	2				1			23
	TATA	2		2						1		2	18
<b>TOTAL REGION</b>	<b>3</b>	<b>2</b>	<b>8</b>	<b>3</b>	<b>3</b>			<b>1</b>		<b>3</b>	<b>1</b>	<b>2</b>	<b>103</b>
SOUS-MASSA-DARAA	AGADIR IDA OUTANANE	2	3	3	2	4	9	2		4	4	15	127
	CHTOUKA-AIT BAHA			1		1			1	1		1	17
	INZEGGANE AIT MELLOUL		1	3	1	2				1	1	1	41
	OUARZAZATE	2	2	2	1	3		1		3	3	2	59
	SIDI IFNI			1									9
	TAROUDANTE	1	1	3	1	3				4	2	2	54
	TINGHIR			1									11
	TIZNIT	1	2	1	1	2				3	1	1	36
	ZAGORA	2	1	1		2				1	1	1	25
<b>TOTAL REGION</b>	<b>8</b>	<b>10</b>	<b>16</b>	<b>6</b>	<b>17</b>	<b>9</b>	<b>3</b>	<b>1</b>	<b>17</b>	<b>12</b>	<b>23</b>	<b>379</b>	
GHARB-CHRARDA-BNI HSEN	KENITRA	3	4	5	2	3		4		3	3	5	133
	SIDI KACEM	1	1	2	2	1			1	1	1		36
	SIDI SLIMANE			1									14
<b>TOTAL REGION</b>	<b>4</b>	<b>5</b>	<b>8</b>	<b>4</b>	<b>4</b>		<b>4</b>	<b>1</b>	<b>4</b>	<b>4</b>	<b>5</b>	<b>183</b>	
CHAOUIA-OUARDIGHA	BEN SLIMANE	1	2	2		2		3					36
	BERRECHID	1	1	2	1	1				1		2	36
	KHOURIBGA	3	1	4		1		3		2	1		69
	SETTAT	2	3	4	4	4		3		3	2	2	107
<b>TOTAL REGION</b>	<b>7</b>	<b>7</b>	<b>12</b>	<b>5</b>	<b>8</b>		<b>9</b>		<b>6</b>	<b>3</b>	<b>4</b>	<b>248</b>	
MARRAKECH-TENSIFT-AL HAOUZ	AL HAOUZ	2		2		1							22
	CHICHAOUA			1		1				1			21
	EL KELAA	2		2	1	3				2	1		49
	ESSAOUIRA	3	2	1	2	4		2		4	2	4	69
	MARRAKECH	5	2	8	3	3		1	1		2	3	100
	RHAMNA	1		2		1				1			21
<b>TOTAL REGION</b>	<b>13</b>	<b>4</b>	<b>16</b>	<b>6</b>	<b>13</b>		<b>3</b>	<b>1</b>	<b>8</b>	<b>5</b>	<b>7</b>	<b>282</b>	
ORIENTAL	BERKANE	1	1	1	2	2		1		2	1		41
	DERIOUCHE												
	FIGUIG		1	2						1			16
	JRADA			2	1	1							18
	NADOR	2	2	2	1	3		1		4	2	1	78
	OUJDA-ANGADS	7	3	4	3	2	6	2		4	3	8	126
	TAOURIRT		1	1	1	1				2			24
<b>TOTAL REGION</b>	<b>10</b>	<b>8</b>	<b>12</b>	<b>8</b>	<b>9</b>	<b>6</b>	<b>4</b>		<b>13</b>	<b>6</b>	<b>9</b>	<b>303</b>	

Source: SCS, DPRF

24- Ophtalmologie

25- ORL

26- Pédiatrie

27- Pneumo-ptésiologie

28- Radiologie

29- Radio-thérapie

30- Rhumatologie

31- Santé publique

32- Traumato-orthopédie

33- Urologie

34- Autres spécialités

**Tableau 3.4: Répartition des médecins du secteur public (hors CHU) exerçant dans le Réseau Hospitalier par spécialité par Province / Préfecture, année 2013 (spécialité 24 à 34)**

REGION	Provinces et Préfectures	24	25	26	27	28	29	30	31	32	33	34	Total	
<b>GRAND CASABLANCA</b>	AIN CHOCK	2	3	3		1		2					45	
	AIN SEBAA HAY MOHAMMADI	3	3	3		4		1		4	2	1	63	
	AL FIDA DERB SULTAN	3	3	4	1	2		2		3	3	5	75	
	BEN MSIK	2	1	2		1				2			32	
	CASA-ANFA	4	2	7	2	3		1				1	8	76
	HAY HASSANI	2		4		2							1	49
	MACHOUAR CASA													
	MEDIOUNA													4
	MOHAMMADIA	3	2	2		3		1	1	2	1	3		62
	MOULAY RACHID SIDI OTHMANE	4	4	3		2		1			1	1		48
	NOUACEUR	1	1	3	1	1							1	23
	SIDI BERNOUSSI	2		3		2							3	34
	<b>TOTAL REGION</b>	<b>26</b>	<b>19</b>	<b>34</b>	<b>4</b>	<b>21</b>			<b>8</b>	<b>1</b>	<b>11</b>	<b>8</b>	23	<b>511</b>
<b>RABAT-SALE-ZEMMOUR-ZAER</b>	KHEMISSSET	1	1	6		2				1	1		69	
	RABAT	11	6			4	2	4					88	
	SALE		2	5		3		1		4		6	79	
	SKHIRAT-TEMARA	1	2	1		4			1	2		4	52	
<b>TOTAL REGION</b>	<b>13</b>	<b>11</b>	<b>12</b>		<b>13</b>	<b>2</b>	<b>5</b>	<b>1</b>	<b>7</b>	<b>1</b>	10	<b>288</b>		
<b>DOUKALA- ABDA</b>	EL JADIDA	5	4	4	3	3		2	2	4	2	2	103	
	SAFI	3	3	5	1	4		1		4	2	4	70	
	SIDI BENNOUR			2	1								27	
	YOUSOUFIA				1								8	
<b>TOTAL REGION</b>	<b>8</b>	<b>7</b>	<b>11</b>	<b>6</b>	<b>7</b>		<b>3</b>	<b>2</b>	<b>8</b>	<b>4</b>	6	<b>208</b>		
<b>TADLA-AZILAL</b>	AZILAL	3	1	3	2	4		2		2	2		46	
	BENI MELLAL	2	2	5	2	4		2	1	3	3	4	95	
	FOIH BEN SALAH		1	1	1	1				1			14	
<b>TOTAL REGION</b>	<b>5</b>	<b>3</b>	<b>9</b>	<b>5</b>	<b>9</b>		<b>4</b>	<b>1</b>	<b>6</b>	<b>5</b>	4	<b>155</b>		
<b>MEKNES-TAFILALET</b>	EL HAJEB			1	1	1						1	20	
	ERRACHIDIA	2	1	4	2	3		1		2	1	1	61	
	IFRANE	2	1	2		1				1	1		26	
	KHENIFRA	1	2	1		2		1	1	2	1		39	
	MEKNES	2	3	9	4	5	2	2	1	3	3	14	162	
	MIDELT			1	1								16	
<b>TOTAL REGION</b>	<b>7</b>	<b>7</b>	<b>18</b>	<b>8</b>	<b>12</b>	<b>2</b>	<b>4</b>	<b>2</b>	<b>8</b>	<b>6</b>	16	<b>324</b>		
<b>FES-BOULEMANE</b>	BOULEMANE	2	1	2	1	1					1	2	35	
	FES	1		8	4	4		4	1	3	1	13	123	
	MY YAACOUB													
	SEFROU	1		1		1		1		1		1	27	
<b>TOTAL REGION</b>	<b>4</b>	<b>1</b>	<b>11</b>	<b>5</b>	<b>6</b>		<b>5</b>	<b>1</b>	<b>4</b>	<b>2</b>	16	<b>185</b>		
<b>TAZA-AL HOCEIMA-TAOUNATE</b>	AL HOCEIMA	1	2	4	2	3	3	1		4	2	7	92	
	GUERCIF	1		2									12	
	TAOUNATE	1	1	2	1	1				1			27	
	TAZA	1	1	2	1	2		1		2	2	1	50	
	<b>TOTAL REGION</b>	<b>4</b>	<b>4</b>	<b>10</b>	<b>4</b>	<b>6</b>	<b>3</b>	<b>2</b>		<b>7</b>	<b>4</b>	8	<b>181</b>	
<b>TANGER-TETOUAN</b>	CHEFCHAOUEN	2	2	3		2			1	2			43	
	FAHS ANJRA													
	LARACHE	1	1	2	1	3			2	2	1	2	64	
	MDIQ-FNIDEQ			2		1				1		1	31	
	OUAZZANE			1	1								17	
	TANGER-ASSILAH	3	4	5	2	5		1		6	4	6	131	
	TETOUAN	4	3	3	1	3		3		8	3	1	100	
<b>TOTAL REGION</b>	<b>10</b>	<b>10</b>	<b>16</b>	<b>5</b>	<b>14</b>		<b>4</b>	<b>3</b>	<b>19</b>	<b>8</b>	10	<b>386</b>		
<b>ENSEMBLE</b>	<b>126</b>	<b>100</b>	<b>197</b>	<b>70</b>	<b>146</b>	<b>22</b>	<b>60</b>	<b>23</b>	<b>125</b>	<b>72</b>	144	<b>3833</b>		

Source: SCS, DPRF

24- Ophtalmologie

27- Pneumo-ptésiologie

30- Rhumatologie

33- Urologie

25- ORL

28- Radiologie

31- Santé publique

34- Autres spécialités

26- Pédiatrie

29- Radio-thérapie

32- Traumatologie-orthopédie

**Tableau 3.5: Répartition du personnel médical du Réseau de Soins de Santé de Base par Province/Préfecture, milieu urbain, année 2013**

Régions	Provinces et Préfectures	Médecins		
		Généralistes	Spécialistes	Total
<b>OUED ED-DAHAB-LAGOUIRA</b>	AOUSSERD	0	0	0
	OUED-EDDAHAB	10	0	10
	<b>TOTAL REGION</b>	<b>10</b>	<b>0</b>	<b>10</b>
<b>LAAYOUNE-BOUJDOUR-SAKIA EL HAMRA</b>	BOUJDOUR	7	0	7
	LAAYOUNE	16	0	16
	TARFAYA	3	0	3
	<b>TOTAL REGION</b>	<b>26</b>	<b>0</b>	<b>26</b>
<b>GUELMIM-ES-SMARA</b>	ASSA-ZAG	2	0	2
	ES-SEMARA	5	0	5
	GUELMIM	13	0	13
	TAN-TAN	5	0	5
	TATA	5	0	5
	<b>TOTAL REGION</b>	<b>30</b>	<b>0</b>	<b>30</b>
<b>SOUS-MASSA-DARAA</b>	AGADIR IDA OUTANANE	43	0	43
	CHTOUKA-AIT BAHA	6	0	6
	INZEGGANE AIT MELLOUL	28	1	29
	OUARZAZATE	10	0	10
	SIDI IFNI	4	0	4
	TAROUDANTE	27	3	30
	TINGHIR	10	0	10
	TIZNIT	8	0	8
	ZAGORA	6	0	6
	<b>TOTAL REGION</b>	<b>142</b>	<b>4</b>	<b>146</b>
	<b>GHARB-CHRARDA-BNI HSEN</b>	KENITRA	78	5
SIDI KACEM		15	1	16
SIDI SLIMANE		8	0	8
<b>TOTAL REGION</b>		<b>101</b>	<b>6</b>	<b>107</b>
<b>CHAOUIA-OUARDIGHA</b>	BEN SLIMANE	33	9	42
	BERRECHID	25	1	26
	KHOURIBGA	27	1	28
	SETTAT	25	2	27
	<b>TOTAL REGION</b>	<b>110</b>	<b>13</b>	<b>123</b>
<b>MARRAKECH-TENSIFT-AL HAOUZ</b>	AL HAOUZ	12	1	13
	CHICHAOUA	7	1	8
	CHU-MARRAKECH	0	0	0
	EL KELAA	21	1	22
	ESSAOUIRA	18	0	18
	MARRAKECH	99	14	113
	RHAMNA	9	0	9
	<b>TOTAL REGION</b>	<b>166</b>	<b>17</b>	<b>183</b>
<b>ORIENTAL</b>	BERKANE	24	1	25
	DERIOUCHE	7	0	7
	FIGUIG	5	0	5
	JRADA	10	0	10
	NADOR	11	2	13
	OUIDA-ANGADS	58	1	59
	TAOURIRT	12	1	13
	<b>TOTAL REGION</b>	<b>127</b>	<b>5</b>	<b>132</b>

Source: SCS, DPRF



**Tableau 3.5: Répartition du personnel médical du Réseau de Soins de Santé de Base par Province/ Préfecture, milieu urbain, année 2013**

Régions	Provinces et Préfectures	Médecins		
		Généralistes	Spécialistes	Total
<b>GRAND CASABLANCA</b>	AIN CHOCK	39	22	61
	AIN SEBAA HAY MOHAMMADI	38	12	50
	AL FIDA DERB SULTAN	42	23	65
	BEN MSIK	26	7	33
	CASA-ANFA	75	6	81
	CHU-CASA	0	0	0
	HAY HASSANI	35	1	36
	MACHOUAR CASA	2	3	5
	MEDIOUNA	11	1	12
	MOHAMMADIA	29	9	38
	MOULAY RACHID SIDI OTHMANE	24	6	30
	NOUACEUR	17	4	21
	SIDI BERNOUSSI	47	7	54
	<b>TOTAL REGION</b>	<b>385</b>	<b>101</b>	<b>486</b>
<b>RABAT-SALE-ZEMMOUR-ZAER</b>	CHU-RABAT	0	0	0
	KHEMISSSET	26	5	31
	RABAT	135	58	193
	SERVICES CENTRAUX	0	0	0
	SALE	83	43	126
	SKHIRAT-TEMARA	73	25	98
		<b>TOTAL REGION</b>	<b>317</b>	<b>131</b>
<b>DOUKALA- ABDA</b>	EL JADIDA	27	8	35
	SAFI	14	8	22
	SIDI BENNOUR	6	0	6
	YOUSSOUFIA	4	0	4
		<b>TOTAL REGION</b>	<b>51</b>	<b>16</b>
<b>TADLA-AZILAL</b>	AZILAL	8	0	8
	BENI MELLAL	21	0	21
	FQIH BEN SALAH	8	0	8
		<b>TOTAL REGION</b>	<b>37</b>	<b>0</b>
<b>MEKNES-TAFILALET</b>	EL HAJEB	20	0	20
	ERRACHIDIA	22	0	22
	IFRANE	16	2	18
	KHENIFRA	18	4	22
	MEKNES	80	15	95
	MIDELT	11	0	11
		<b>TOTAL REGION</b>	<b>167</b>	<b>21</b>
<b>FES-BOULEMANE</b>	BOULEMANE	14	0	14
	CHU-FES	0	0	0
	FES	105	48	153
	MY YAACOUB	1	1	2
	SEFROU	14	1	15
		<b>TOTAL REGION</b>	<b>134</b>	<b>50</b>
<b>TAZA-AL HOCEIMA-TAOUNATE</b>	AL HOCEIMA	20	0	20
	GUERCIF	5	0	5
	TAOUNATE	11	0	11
	TAZA	25	0	25
		<b>TOTAL REGION</b>	<b>61</b>	<b>0</b>
<b>TANGER-TETOUAN</b>	CHEFCHAOUEN	8	2	10
	FAHS ANJRA	0	0	0
	LARACHE	17	4	21
	MDIQ-FNIDEQ	15	0	15
	OUAZZANE	5	0	5
	TANGER-ASSILAH	75	6	81
	TETOUAN	33	3	36
		<b>TOTAL REGION</b>	<b>153</b>	<b>15</b>
<b>ENSEMBLE</b>		<b>2017</b>	<b>379</b>	<b>2396</b>

Source: SCS, DPRF

**Tableau 3.5: Répartition du personnel médical du Réseau de Soins de Santé de Base par Province/Préfecture, milieu rural, année 2013**

Régions	Provinces et Préfectures	Médecins		
		Généralistes	Spécialistes	Total
<b>Oued Ed-Dahab-Lagouira</b>	AOUSSERD	2	0	2
	Oued-EDDAHAB	0	0	0
	<b>TOTAL REGION</b>	<b>2</b>	<b>0</b>	<b>2</b>
<b>Laayoune-Boujdour-Sakia El Hamra</b>	BOUJDOUR	0	0	0
	LAAYOUNE	0	0	0
	TARFAYA	0	0	0
	<b>TOTAL REGION</b>	<b>0</b>	<b>0</b>	<b>0</b>
<b>Guelmim-Es-Smara</b>	ASSA-ZAG	1	0	1
	ES-SEMARA	1	0	1
	GUELMIM	11	0	11
	TAN-TAN	2	0	2
	TATA	2	0	2
	<b>TOTAL REGION</b>	<b>17</b>	<b>0</b>	<b>17</b>
<b>Sous-Massa-Daraa</b>	AGADIR IDA OUTANANE	9	0	9
	CHTOUKA-AIT BAHA	17	0	17
	INZEGGANE AIT MELLOUL	4	0	4
	OUARZAZATE	13	0	13
	SIDI IFNI	15	0	15
	TAROUDANTE	44	2	46
	TINGHIR	16	0	16
	TIZNIT	21	0	21
	ZAGORA	9	0	9
	<b>TOTAL REGION</b>	<b>148</b>	<b>2</b>	<b>150</b>
<b>Gharb-Chrarda-Bni Hssen</b>	KENTRA	21	1	22
	SIDI KACEM	20	0	20
	SIDI SLIMANE	10	0	10
	<b>TOTAL REGION</b>	<b>51</b>	<b>1</b>	<b>52</b>
<b>Chaouia-Ouardigha</b>	BEN SLIMANE	16	2	18
	BERRECHID	9	0	9
	KHOURIBGA	29	0	29
	SETTAT	27	0	27
	<b>TOTAL REGION</b>	<b>81</b>	<b>2</b>	<b>83</b>
<b>Marrakech-Tensift-Al Haouz</b>	AL HAOUZ	44	0	44
	CHICHAOUA	30	0	30
	CHU-MARRAKECH	0	0	0
	EL KELAA	56	0	56
	ESSAOUIRA	33	0	33
	MARRAKECH	21	1	22
	RHAMNA	17	0	17
	<b>TOTAL REGION</b>	<b>201</b>	<b>1</b>	<b>202</b>
<b>Oriental</b>	BERKANE	9	0	9
	DERIOUCHE	8	0	8
	FIGUIG	10	0	10
	JRADA	10	0	10
	NADOR	16	0	16
	OUJDA-ANGADS	7	0	7
	TAOURIRT	10	0	10
	<b>TOTAL REGION</b>	<b>70</b>	<b>0</b>	<b>70</b>

Source: SCS, DPRF

**Tableau 3.5: Répartition du personnel médical du Réseau de Soins de Santé de Base par Province/ Préfecture, milieu rural, année 2013**

Régions	Provinces et Préfectures	Médecins		
		Généralistes	Spécialistes	Total
<b>GRAND CASABLANCA</b>	AIN CHOCK	0	0	0
	AIN SEBAA HAY MOHAMMADI	0	0	0
	AL FIDA DERB SULTAN	0	0	0
	BEN MSIK	0	0	0
	CASA-ANFA	0	0	0
	CHU-CASA	0	0	0
	HAY HASSANI	0	0	0
	MACHOUAR CASA	0	0	0
	MEDIOUNA	3	1	4
	MOHAMMADIA	9	4	13
	MOULAY RACHID SIDI OTHMANE	0	0	0
	NOUACEUR	4	1	5
	SIDI BERNOUSSI	0	0	0
	<b>TOTAL REGION</b>	<b>16</b>	<b>6</b>	<b>22</b>
<b>RABAT-SALE-ZEMMOUR-ZAER</b>	CHU-RABAT			
	KHEMISSET	22	2	24
	RABAT	0	0	0
	SERVICES CENTRAUX	0	0	0
	SALE	6	0	6
	SKHIRAT-TEMARA	16	2	18
	<b>TOTAL REGION</b>	<b>44</b>	<b>4</b>	<b>48</b>
<b>DOUKALA- ABDA</b>	EL JADIDA	32	3	35
	SAFI	24	1	25
	SIDI BENNOUR	18	0	18
	YOUSSEUFIA	6	0	6
	<b>TOTAL REGION</b>	<b>80</b>	<b>4</b>	<b>84</b>
<b>TADLA-AZILAL</b>	AZILAL	48	0	48
	BENI MELLAL	14	0	14
	FQIH BEN SALAH	21	0	21
	<b>TOTAL REGION</b>	<b>83</b>	<b>0</b>	<b>83</b>
<b>MEKNES-TAFILALET</b>	EL HAJEB	17	2	19
	ERRACHIDIA	11	0	11
	IFRANE	9	0	9
	KHENIFRA	12	0	12
	MEKNES	24	1	25
	MIDELT	14	0	14
	<b>TOTAL REGION</b>	<b>87</b>	<b>3</b>	<b>90</b>
<b>FES-BOULEMANE</b>	BOULEMANE	15	0	15
	CHU-FES	0	0	0
	FES	2	4	6
	MY YAACOUB	18	2	20
	SEFROU	15	1	16
	<b>TOTAL REGION</b>	<b>50</b>	<b>7</b>	<b>57</b>
<b>TAZA-AL HOCEIMA-TAOUNATE</b>	AL HOCEIMA	22	0	22
	GUERCIF	3	0	3
	TAOUNATE	25	0	25
	TAZA	25	0	25
	<b>TOTAL REGION</b>	<b>75</b>	<b>0</b>	<b>75</b>
<b>TANGER-TETOUAN</b>	CHEFCHAOUEN	22	0	22
	FAHS ANJRA	9	0	9
	LARACHE	19	2	21
	MDIQ-FNIDEQ	1	0	1
	OUAZZANE	11	0	11
	TANGER-ASSILAH	8	0	8
	TETOUAN	13	1	14
	<b>TOTAL REGION</b>	<b>83</b>	<b>3</b>	<b>86</b>
	<b>ENSEMBLE</b>	<b>1088</b>	<b>33</b>	<b>1121</b>

Source: SCS, DPRF

**Tableau 3.5: Répartition du personnel médical du Réseau de Soins de Santé de Base par Province/Préfecture, ensemble des milieux, année 2013**

Régions	Provinces et Préfectures	Médecins		
		Généralistes	Spécialistes	Total
<b>Oued Ed-Dahab-Lagouira</b>	AOUSSERD	2	0	2
	Oued-EDDAHAB	10	0	10
	<b>TOTAL REGION</b>	<b>12</b>	<b>0</b>	<b>12</b>
<b>Laayoune-Boujdour-Sakia El Hamra</b>	BOUJDOUR	7	0	7
	LAAYOUNE	16	0	16
	TARFAYA	3	0	3
	<b>TOTAL REGION</b>	<b>26</b>	<b>0</b>	<b>26</b>
<b>Guelmim-Es-Smara</b>	ASSA-ZAG	3	0	3
	ES-SEMARA	6	0	6
	GUELMIM	24	0	24
	TAN-TAN	7	0	7
	TATA	7	0	7
	<b>TOTAL REGION</b>	<b>47</b>	<b>0</b>	<b>47</b>
<b>Sous-Massa-Daraa</b>	AGADIR IDA OUTANANE	52	0	52
	CHTOUKA-AIT BAHA	23	0	23
	INZEGGANE AIT MELLOUL	32	1	33
	OUARZAZATE	23	0	23
	SIDI IFNI	19	0	19
	TAROUDANTE	71	5	76
	TINGHIR	26	0	26
	TIZNIT	29	0	29
	ZAGORA	15	0	15
	<b>TOTAL REGION</b>	<b>290</b>	<b>6</b>	<b>296</b>
<b>Gharb-Chrarda-Bni Hssen</b>	KENITRA	99	6	105
	SIDI KACEM	35	1	36
	SIDI SLIMANE	18	0	18
	<b>TOTAL REGION</b>	<b>152</b>	<b>7</b>	<b>159</b>
<b>Chaouia-Ouardigha</b>	BEN SLIMANE	49	11	60
	BERRECHID	34	1	35
	KHOURIBGA	56	1	57
	SETTAT	52	2	54
	<b>TOTAL REGION</b>	<b>191</b>	<b>15</b>	<b>206</b>
<b>Marrakech-Tensift-Al Haouz</b>	AL HAOUZ	56	1	57
	CHICHAOUA	37	1	38
	CHU-MARRAKECH	0	0	0
	EL KELAA	77	1	78
	ESSAOUIRA	51	0	51
	MARRAKECH	120	15	135
	RHAMNA	26	0	26
	<b>TOTAL REGION</b>	<b>367</b>	<b>18</b>	<b>385</b>
<b>Oriental</b>	BERKANE	33	1	34
	DERIOUCHE	15	0	15
	FIGUIG	15	0	15
	JRADA	20	0	20
	NADOR	27	2	29
	OUIDA-ANGADS	65	1	66
	TAOURIRT	22	1	23
	<b>TOTAL REGION</b>	<b>197</b>	<b>5</b>	<b>202</b>

Source: SCS, DPRF

**Tableau 3.5: Répartition du personnel médical du Réseau de Soins de Santé de Base par Province/Préfecture, ensemble des milieux, année 2013**

Régions	Provinces et Préfectures	Médecins		
		Généralistes	Spécialistes	Total
<b>GRAND CASABLANCA</b>	AIN CHOCK	39	22	61
	AIN SEBAA HAY MOHAMMADI	38	12	50
	AL FIDA DERB SULTAN	42	23	65
	BEN MSIK	26	7	33
	CASA-ANFA	75	6	81
	CHU-CASA	0	0	0
	HAY HASSANI	35	1	36
	MACHOUAR CASA	2	3	5
	MEDIOUNA	14	2	16
	MOHAMMADIA	38	13	51
	MOULAY RACHID SIDI OTHMANE	24	6	30
	NOUACEUR	21	5	26
	SIDI BERNOUSSI	47	7	54
	<b>TOTAL REGION</b>	<b>401</b>	<b>107</b>	<b>508</b>
<b>RABAT-SALE-ZEMMOUR-ZAER</b>	CHU-RABAT	0	0	0
	KHEMISSSET	48	7	55
	RABAT	135	58	193
	SERVICES CENTRAUX	0	0	0
	SALE	89	43	132
	SKHIRAT-TEMARA	89	27	116
	<b>TOTAL REGION</b>	<b>361</b>	<b>135</b>	<b>496</b>
<b>DOUKALA- ABDA</b>	EL JADIDA	59	11	70
	SAFI	38	9	47
	SIDI BENNOUR	24	0	24
	YOUSSOUFIA	10	0	10
	<b>TOTAL REGION</b>	<b>131</b>	<b>20</b>	<b>151</b>
<b>TADLA-AZILAL</b>	AZILAL	56	0	56
	BENI MELLAL	35	0	35
	FQIH BEN SALAH	29	0	29
	<b>TOTAL REGION</b>	<b>120</b>	<b>0</b>	<b>120</b>
<b>MEKNES-TAFILALET</b>	EL HAJEB	37	2	39
	ERRACHIDIA	33	0	33
	IFRANE	25	2	27
	KHENIFRA	30	4	34
	MEKNES	104	16	120
	MIDELT	25	0	25
	<b>TOTAL REGION</b>	<b>254</b>	<b>24</b>	<b>278</b>
<b>FES-BOULEMANE</b>	BOULEMANE	29	0	29
	CHU-FES	0	0	0
	FES	107	52	159
	MY YAACOUB	19	3	22
	SEFROU	29	2	31
	<b>TOTAL REGION</b>	<b>184</b>	<b>57</b>	<b>241</b>
<b>TAZA-AL HOCEIMA-TAOUNATE</b>	AL HOCEIMA	42	0	42
	GUERCIF	8	0	8
	TAOUNATE	36	0	36
	TAZA	50	0	50
	<b>TOTAL REGION</b>	<b>136</b>	<b>0</b>	<b>136</b>
<b>TANGER-TETOUAN</b>	CHEFCHAOUEN	30	2	32
	FAHS ANJRA	9	0	9
	LARACHE	36	6	42
	MDIQ-FNIDEQ	16	0	16
	OUAZZANE	16	0	16
	TANGER-ASSILAH	83	6	89
	TETOUAN	46	4	50
	<b>TOTAL REGION</b>	<b>236</b>	<b>18</b>	<b>254</b>
<b>ENSEMBLE</b>	<b>3105</b>	<b>412</b>	<b>3517</b>	

**Tableau 3.6: Répartition des médecins du secteur privé par spécialité et par Province / Préfecture, année 2013 (spécialité 1 à 10)**

Régions	Provinces et Préfectures	1	2	3	4	5	6	7	8	9	10
<b>Oued Ed-Dahab-Lagouira</b>	Oued-Eddahab										
	<b>TOTAL REGION</b>										
<b>Laayoune-Boujdour-Sakia El Hamra</b>	Boujdour										
	Laayoune			1	3		1		1		1
	<b>TOTAL REGION</b>			<b>1</b>	<b>3</b>		<b>1</b>		<b>1</b>		<b>1</b>
<b>Guelmim-Es-Smara</b>	Assa-Zag										
	Es-Semara										
	Guelmim				1		1				1
	Tan-Tan										
	Tata										
<b>TOTAL REGION</b>				<b>1</b>			<b>1</b>				<b>1</b>
<b>Sous-Massa-Daraa</b>	Agadir Ida Outanane	3	16	3	13	2	17	3	11	3	11
	Chitouka-Ait Baha										
	Inzegane Ait Melloul		1	2	2		2		2		5
	Ouarzazate										
	Sidi Ifni										
	Taroudante					1		2			1
	Tinghir					1					
	Tiznit					1		2	1		
	Zagora										
	<b>TOTAL REGION</b>	<b>3</b>	<b>17</b>	<b>5</b>	<b>18</b>	<b>2</b>	<b>23</b>	<b>3</b>	<b>14</b>	<b>3</b>	<b>17</b>
<b>Gharb-Chrarda-Bni Hssen</b>	Kenitra	1	7	4	9	1	13	1	2	3	11
	Sidi Kacem	1			1		1				
	Sidi Slimane				1						2
	<b>TOTAL REGION</b>	<b>2</b>	<b>7</b>	<b>4</b>	<b>11</b>	<b>1</b>	<b>14</b>	<b>1</b>	<b>2</b>	<b>3</b>	<b>13</b>
<b>Chaouia-Ouardigha</b>	Ben Slimane			1			2				
	Berrechid		2	1	2		2		1	1	1
	Khouribga			1	3		7	2	1	1	
	Settat	1			2		3				3
	<b>TOTAL REGION</b>	<b>1</b>	<b>2</b>	<b>3</b>	<b>7</b>		<b>14</b>	<b>2</b>	<b>2</b>	<b>2</b>	<b>4</b>
<b>Marrakech-Tensift-Al Haouz</b>	Al Haouz										
	Chichaoua										
	El Kelaa			1	1		1				1
	Essaouira						2				
	Marrakech	10	18	2	22	1	31		9	9	15
	Rhamna										
<b>TOTAL REGION</b>	<b>10</b>	<b>18</b>	<b>3</b>	<b>23</b>	<b>1</b>	<b>34</b>		<b>9</b>	<b>9</b>	<b>16</b>	
<b>Oriental</b>	Berkane		1		4		3		3		3
	Driouch										
	Figui										
	Jrada										
	Nador	1	3	3	5		7	1	3	3	6
	Oujda-Angads	3	5	3	9		12	2	4	7	9
	Taurirt										1
	<b>TOTAL REGION</b>	<b>4</b>	<b>9</b>	<b>6</b>	<b>18</b>		<b>22</b>	<b>3</b>	<b>10</b>	<b>10</b>	<b>19</b>

Source: SCS, DPRF

1- Anapathologie  
2- Anesthésie  
3- Biologie

4- Cardiologie  
5- Chirurgie Cardio-Vasculaire  
6- Chirurgie Générale

7- Chirurgie Infantile  
8- Dermatologie  
9- Endocrinologie  
10- Gastrologie

**Tableau 3.6: Répartition des médecins du secteur privé par spécialité et par Province / Préfecture, année 2013 (spécialité 1 à 10) (suite)**

Régions	Provinces et Préfectures	1	2	3	4	5	6	7	8	9	10
<b>GRAND CASABLANCA</b>	AIN SEBAA HAY MOHAMMAD		6	4	9		9	1	7	1	2
	AIN CHOCK		2	2	2		2	1	8	4	4
	AL FIDA DERB SULTAN		10	4	5	1	10		4	1	6
	BEN MSIK		1	1	3		1		8		2
	CASA-ANFA	24	93	12	71	7	83	16	47	21	55
	HAY HASSANI	1	16	3	5	2	16	3	10	2	5
	MEDIOUNA										
	MOHAMMADIA		5	2	5		7		4	2	3
	MOULAY RACHID SIDI OTHMANE		1	3	6		5		2		1
	NOUACEUR		2				1				
SIDI BERNOUSSI		3	1	2		6		3	1	5	
	<b>TOTAL REGION</b>	<b>25</b>	<b>139</b>	<b>32</b>	<b>108</b>	<b>10</b>	<b>140</b>	<b>21</b>	<b>93</b>	<b>32</b>	<b>83</b>
<b>RABAT-SALE-ZEMMOUR-ZAER</b>	KHEMISSSET		1	3	2		7				2
	RABAT	15	38	20	58	6	41	6	47	21	30
	SALE		4	6	12	2	4		1	1	6
	SKHIRAT-TEMARA	1	2	6	5		5		2	2	4
	<b>TOTAL REGION</b>	<b>16</b>	<b>45</b>	<b>35</b>	<b>77</b>	<b>8</b>	<b>57</b>	<b>6</b>	<b>50</b>	<b>24</b>	<b>42</b>
<b>DOUKALA- ABDA</b>	EL JADIDA		3	1	4	1	12		3	1	4
	SAFI		1		2		7		2		3
	SIDI BENNOUR				1		2				
	YOUSOUFIA						1				
	<b>TOTAL REGION</b>		<b>4</b>	<b>1</b>	<b>7</b>	<b>1</b>	<b>22</b>		<b>5</b>	<b>1</b>	<b>7</b>
<b>TADLA-AZILAL</b>	AZILAL										
	BENI MELLAL	1	2	3	5		8		2	1	2
	FQIH BEN SALAH			1			3		1		1
	<b>TOTAL REGION</b>	<b>1</b>	<b>2</b>	<b>4</b>	<b>5</b>		<b>11</b>		<b>3</b>	<b>1</b>	<b>3</b>
<b>MEKNES-TAFILALET</b>	EL HAJEB										
	ERRACHIDIA					1	1				1
	IFRANE						1				1
	KHENIFRA			1			2				
	MEKNES	3	7	5	14		10	4	8	6	9
MIDELT											
	<b>TOTAL REGION</b>	<b>3</b>	<b>7</b>	<b>6</b>	<b>14</b>	<b>1</b>	<b>14</b>	<b>4</b>	<b>8</b>	<b>6</b>	<b>11</b>
<b>FES-BOULEMANE</b>	BOULEMANE										
	FES	3	10	9	17	1	37	1	8	7	12
	MY YAACOUB										
	SEFROU			1			1				1
	<b>TOTAL REGION</b>	<b>3</b>	<b>10</b>	<b>10</b>	<b>17</b>	<b>1</b>	<b>38</b>	<b>1</b>	<b>8</b>	<b>7</b>	<b>13</b>
<b>TAZA-AL HOCEIMA-TAOUNATE</b>	AL HOCEIMA			1	1		2				
	GUERCIF		1				1				
	TAOUNATE										
	TAZA			2	2		2	1	2		1
	<b>TOTAL REGION</b>		<b>1</b>	<b>3</b>	<b>3</b>		<b>5</b>	<b>1</b>	<b>2</b>		<b>1</b>
<b>TANGER-TETOUAN</b>	CHEFCHAOUEN										
	LARACHE				3	1	7		2	1	1
	MDIQ-FNIDEQ										
	OUAZZANE										
	TANGER-ASSILAH	5	10	5	14		29	2	11	4	9
	TETOUAN	2	5	6	7		8	2	6	1	4
	<b>TOTAL REGION</b>	<b>7</b>	<b>15</b>	<b>11</b>	<b>24</b>	<b>1</b>	<b>44</b>	<b>4</b>	<b>19</b>	<b>6</b>	<b>14</b>
<b>ENSEMBLE</b>		<b>75</b>	<b>276</b>	<b>124</b>	<b>336</b>	<b>26</b>	<b>440</b>	<b>46</b>	<b>226</b>	<b>104</b>	<b>245</b>

Source: SCS, DPRF

1- Anapathologie

2- Anesthésie

3- Biologie

4- Cardiologie

5- Chirurgie Cardio-Vasculaire

6- Chirurgie Générale

7- Chirurgie Infantile

8- Dermatologie

9- Endocrinologie

10- Gastrologie

**Tableau 3.6: Répartition des médecins du secteur privé par spécialité et par Province / Préfecture, année 2013 (spécialité 11 à 20) (suite)**

Régions	Provinces et Préfectures	11	12	13	14	15	16	17	18	19	20
OUED ED-DAHAB-LAGOUIRA	OUED-EDDAHAB	1		4							
	<b>TOTAL REGION</b>	<b>1</b>		<b>4</b>							
LAAYOUNE-BOUJDOUR-SAKIA EL HRRAJ	BOUJDOUR			1							
	LAAYOUNE	5		15		1				1	1
	<b>TOTAL REGION</b>	<b>5</b>		<b>16</b>		<b>1</b>				<b>1</b>	<b>1</b>
GUELMIM-ES-SMARA	ASSA-ZAG			2							
	ES-SEMARA			2							
	GUELMIM	1		15						1	
	TAN-TAN			4							
	TATA			2							
<b>TOTAL REGION</b>	<b>1</b>		<b>25</b>							<b>1</b>	
SOUS-MASSA-DARAA	AGADIR IDA OUTANANE	23	11	67	2	7	7	3	4	12	11
	CHTOUKA-AIT BAHA		3	17							
	INZEGGANE AIT MELLOUL	6	2	55		2				4	4
	OUARZAZATE			16							
	SIDI IFNI			4							
	TAROUDANTE	3		41						2	
	TINGHIR			9							
	TIZNIT	2		17						1	
	ZAGORA			6							
<b>TOTAL REGION</b>	<b>34</b>	<b>16</b>	<b>232</b>	<b>2</b>	<b>9</b>	<b>7</b>	<b>3</b>	<b>4</b>	<b>19</b>	<b>15</b>	
GHARB-CHRARDA-BNI HSEN	KENITRA	17	7	130	3	3	2	2	3	11	7
	SIDI KACEM	1	1	43						2	
	SIDI SLIMANE	1	3	20						1	1
	<b>TOTAL REGION</b>	<b>19</b>	<b>11</b>	<b>193</b>	<b>3</b>	<b>3</b>	<b>2</b>	<b>2</b>	<b>3</b>	<b>14</b>	<b>8</b>
CHAOUIA-OUARDIGHA	BEN SLIMANE	2		21						1	
	BERRECHID	4	7	57	1	1	1			4	3
	KHOURIBGA	7	6	58		1				3	2
	SETTAT	6	3	50	1	2		1		4	1
	<b>TOTAL REGION</b>	<b>19</b>	<b>16</b>	<b>186</b>	<b>2</b>	<b>4</b>	<b>1</b>	<b>1</b>		<b>12</b>	<b>6</b>
MARRAKECH-TENSIFT-AL HAOUZ	AL HAOUZ			28							
	CHICHAOUA	1		12							
	EL KELAA			34						2	1
	ESSAOUIRA	1		17							
	MARRAKECH	44	19	204	5	7	10	4	8	13	15
	RHAMNA	1		19							
<b>TOTAL REGION</b>	<b>47</b>	<b>19</b>	<b>314</b>	<b>5</b>	<b>7</b>	<b>10</b>	<b>4</b>	<b>8</b>	<b>15</b>	<b>16</b>	
ORIENTAL	BERKANE	3		32	1			1	1	4	2
	DRIOUCH			15							
	FIGUIG			5							
	JRADA		1	6							
	NADOR	10		46	2	2	2	2	3	7	3
	OUJDA-ANGADS	16	3	54	1	6	2	6	4	11	8
	TAOURIRT	1		13						1	
	<b>TOTAL REGION</b>	<b>30</b>	<b>4</b>	<b>171</b>	<b>4</b>	<b>8</b>	<b>4</b>	<b>9</b>	<b>8</b>	<b>23</b>	<b>13</b>

Source: SCS, DPRF

11- Gynécologie

12- Médecine de travail

13- Médecine Générale

14- Médecine Interne

15 Néphrologie

16- Neurochirurgie

17- Neurologie

18- Neuro-Psychiatrie

19- Ophtalmologie

20- ORL



**Tableau 3.6: Répartition des médecins du secteur privé par spécialité et par Province / Préfecture, année 2013 (spécialité 11 à 20) (suite)**

Régions	Provinces et Préfectures	11	12	13	14	15	16	17	18	19	20
<b>GRAND CASABLANCA</b>	AIN SEBAA HAY MOHAMMADI	13	14	93	1	4	1	1	1	8	3
	AIN CHOCK	14	9	76	1	2				9	6
	AL FIDA DERB SULTAN	14	9	108	1	2	1			10	2
	BEN MSIK	7	5	92	1	1			1	5	2
	CASA-ANFA	135	50	219	13	32	23	10	27	90	51
	HAY HASSANI	15	16	110	1	2				12	6
	MEDIOUNA		1	9							
	MOHAMMADIA	8	6	51	1	2			1	7	4
	MOULAY RACHID SIDI OTHMANE4	4	5	70		1				5	4
	NOUACEUR	1		11							
	SIDI BERNOUSSI	10	9	86		1				7	3
	<b>TOTAL REGION</b>	<b>221</b>	<b>124</b>	<b>925</b>	<b>19</b>	<b>47</b>	<b>25</b>	<b>11</b>	<b>30</b>	<b>153</b>	<b>81</b>
<b>RABAT-SALE-ZEMMOUR-ZAER</b>	KHEMISSSET	4	2	53	1	2			1	4	1
	RABAT	83	14	173	12	17	5	10	19	56	35
	SALE	16	11	139	2	6			1	12	5
	SKHIRAT-TEMARA	11	7	107		3		1		5	4
		<b>TOTAL REGION</b>	<b>114</b>	<b>34</b>	<b>472</b>	<b>15</b>	<b>28</b>	<b>5</b>	<b>11</b>	<b>21</b>	<b>77</b>
<b>DOUKALA- ABDA</b>	EL JADIDA	11	4	89	2	4	2		2	8	6
	SAFI	5	1	64	1	1				7	2
	SIDI BENNOUR			32							1
	YOUSOUFIA	1	2	19							
		<b>TOTAL REGION</b>	<b>17</b>	<b>7</b>	<b>204</b>	<b>3</b>	<b>5</b>	<b>2</b>		<b>2</b>	<b>15</b>
<b>TADLA-AZILAL</b>	AZILAL			13							
	BENI MELLAL	6	1	54	1	1	1	1	2	6	3
	FQIH BEN SALAH	1		38	1					2	1
		<b>TOTAL REGION</b>	<b>7</b>	<b>1</b>	<b>105</b>	<b>2</b>	<b>1</b>	<b>1</b>	<b>1</b>	<b>2</b>	<b>8</b>
<b>MEKNES-TAFILALET</b>	EL HAJEB			17							
	ERRACHIDIA	2	1	12						1	
	IFRANE		1	11						1	
	KHENIFRA	2		24						1	
	MEKNES	24	7	81	1	5	3	1	2	14	8
	MIDELT		1	9							
		<b>TOTAL REGION</b>	<b>28</b>	<b>10</b>	<b>154</b>	<b>1</b>	<b>5</b>	<b>3</b>	<b>1</b>	<b>2</b>	<b>17</b>
<b>FES-BOULEMANE</b>	BOULEMANE			8							
	FES	31	6	130	2	6	4	4	7	14	17
	MY YAACOUB			1							
	SEFROU		1	9							
		<b>TOTAL REGION</b>	<b>31</b>	<b>7</b>	<b>148</b>	<b>2</b>	<b>6</b>	<b>4</b>	<b>4</b>	<b>7</b>	<b>14</b>
<b>TAZA-AL HOCEIMA-TAOUNATE</b>	AL HOCEIMA	4		19	2		1			1	2
	GUERCIF	2		10							
	TAOUNATE			20							2
	TAZA	2	1	25					1	3	1
		<b>TOTAL REGION</b>	<b>8</b>	<b>1</b>	<b>74</b>	<b>2</b>		<b>1</b>		<b>1</b>	<b>4</b>
<b>TANGER-TETOUAN</b>	CHEFCHAOUEN		1	15						1	
	LARACHE	4	6	32		1				4	1
	MDIQ-FNIDEQ		1	9							
	OUAZZANE			15							
	TANGER-ASSILAH	30	24	140	5	5	3	2	5	18	11
	TETOUAN	13	2	54		4	1	2	3	6	8
		<b>TOTAL REGION</b>	<b>47</b>	<b>34</b>	<b>265</b>	<b>5</b>	<b>10</b>	<b>4</b>	<b>4</b>	<b>8</b>	<b>29</b>
<b>ENSEMBLE</b>		<b>629</b>	<b>284</b>	<b>3488</b>	<b>65</b>	<b>134</b>	<b>69</b>	<b>51</b>	<b>96</b>	<b>402</b>	<b>248</b>

Source: SCS, DPRF

11- Gynécologie

12- Médecine de travail

13- Médecine Générale

14- Médecine Interne

15 Néphrologie

16- Neurochirurgie

17- Neurologie

18- Neuro-Psychiatrie

19- Ophtalmologie

20- ORL

**Tableau 3.6: Répartition des médecins du secteur privé par spécialité et par Province / Préfecture, année 2013 (spécialité 21 à 28) (suite)**

Régions	Provinces et Préfectures	21	22	23	24	25	26	27	28	Total
<b>Oued ED-DAHAB-LAGOUIRA</b>	Oued-EDDAHAB									5
	<b>TOTAL REGION</b>									<b>5</b>
<b>LAAYOUNE-BOUJDOUR-SAKIA EL HAMRA</b>	BOUJDOUR									1
	LAAYOUNE	2	1						1	34
	<b>TOTAL REGION</b>	<b>2</b>	<b>1</b>						<b>1</b>	<b>35</b>
<b>GUELMIM-ES-SMARA</b>	ASSA-ZAG									2
	ES-SEMARA									2
	GUELMIM	1								21
	TAN-TAN									4
	TATA									2
	<b>TOTAL REGION</b>	<b>1</b>								
<b>SOUS-MASSA-DARAA</b>	AGADIR IDA OUTANANE	13	5	10	1	4	8	11	4	285
	CHTOUKA-AIT BAHA									20
	INZEGGANE AIT MELLOUL	4	3	1		1	1	1	1	99
	OUARZAZATE	1							1	18
	SIDI IFNI									4
	TAROUDANTE	1	1							52
	TINGHIR									10
	TIZNIT	1								25
	ZAGORA									6
	<b>TOTAL REGION</b>	<b>20</b>	<b>9</b>	<b>11</b>	<b>1</b>	<b>5</b>	<b>9</b>	<b>12</b>	<b>6</b>	<b>519</b>
<b>GHARB-CHRARDA-BNI HSEN</b>	KENITRA	13	2	14		6	5	7	5	289
	SIDI KACEM	1		1						52
	SIDI SLIMANE	2							1	32
	<b>TOTAL REGION</b>	<b>16</b>	<b>2</b>	<b>15</b>		<b>6</b>	<b>5</b>	<b>7</b>	<b>6</b>	<b>373</b>
<b>CHAOUIA-OUARDIGHA</b>	BEN SLIMANE	1								28
	BERRECHID	1	1	1			2			93
	KHOURIBGA	2	2	4		3	1	2		106
	SETTAT	2	1	2			1		1	84
	<b>TOTAL REGION</b>	<b>6</b>	<b>4</b>	<b>7</b>		<b>3</b>	<b>4</b>	<b>2</b>	<b>1</b>	<b>311</b>
<b>MARRAKECH-TENSIFT-AL HAOUZ</b>	AL HAOUZ									28
	CHICHAOUA									13
	EL KELAA	2								43
	ESSAOUIRA									20
	MARRAKECH	25	15	17	4	8	17	6	17	555
	RHAMNA		1							21
	<b>TOTAL REGION</b>	<b>27</b>	<b>16</b>	<b>17</b>	<b>4</b>	<b>8</b>	<b>17</b>	<b>6</b>	<b>17</b>	<b>680</b>
<b>ORIENTAL</b>	BERKANE	2	3	3		1	2	2		71
	DRIOUCH	1								16
	FIGUIG									5
	JRADA									7
	NADOR	8	2	6		2	3	4	1	135
	Oujda-ANGADS	11	5	5		2	7	3		198
	TAOURIRT			1						17
	<b>TOTAL REGION</b>	<b>22</b>	<b>10</b>	<b>15</b>		<b>5</b>	<b>12</b>	<b>9</b>	<b>1</b>	<b>449</b>

Source: SCS, DPRF

21- Pédiatrie

22- Pneumo-Phtésiologie

23- Radiologie

24- Radiologie Thérapie

25- Rhumatologie

26- Traumatologie-Orthopédie

27- Urologie

28- Autres spécialités

**Tableau 3.6: Répartition des médecins du secteur privé par spécialité et par Province / Préfecture, année 2013 (spécialité 21 à 28) (suite)**

Régions	Provinces et Préfectures	21	22	23	24	25	26	27	28	Total
<b>GRAND CASABLANCA</b>	AIN SEBAA HAY MOHAMMADI	11	2	4		2	8	3	6	214
	AIN CHOCK	16	1	3		2	5	2	3	174
	AL FIDA DERB SULTAN	13	6	2	1	2	5	3	6	226
	BEN MSIK	7	1				2	1	2	143
	CASA-ANFA	91	36	82	8	22	40	39	78	1475
	HAY HASSANI	23	1	5		1	2	1	3	261
	MEDIOUNA									10
	MOHAMMADIA	9	3	2	2	2	4		3	133
	MOULAY RACHID SIDI OTHMANE <sup>6</sup>	3	3			1	4	1	2	127
	NOUACEUR									15
	SIDI BERNOUSSI	10	3			2	2	1	1	156
	<b>TOTAL REGION</b>	<b>186</b>	<b>56</b>	<b>101</b>	<b>11</b>	<b>34</b>	<b>72</b>	<b>51</b>	<b>104</b>	<b>2934</b>
<b>RABAT-SALE-ZEMMOUR-ZAER</b>	KHEMISSSET	2		1		2	1			89
	RABAT	55	26	51	7	19	27	18	49	958
	SALE	13	6	8			2	3	8	268
	SKHIRAT-TEMARA	9	5	3		2	2		3	189
		<b>TOTAL REGION</b>	<b>79</b>	<b>37</b>	<b>63</b>	<b>7</b>	<b>23</b>	<b>32</b>	<b>21</b>	<b>60</b>
<b>DOUKALA- ABDA</b>	EL JADIDA	6	5	4		1	6	4	4	187
	SAFI	6	2	2		1	1	1	2	111
	SIDI BENNOUR			1					1	38
	YOUSOUFIA	1	1							25
		<b>TOTAL REGION</b>	<b>13</b>	<b>8</b>	<b>7</b>		<b>2</b>	<b>7</b>	<b>5</b>	<b>7</b>
<b>TADLA-AZILAL</b>	AZILAL									13
	BENI MELLAL	5	3	5			4	2	1	121
	FQIH BEN SALAH	2								51
		<b>TOTAL REGION</b>	<b>7</b>	<b>3</b>	<b>5</b>			<b>4</b>	<b>2</b>	<b>1</b>
<b>MEKNES-TAFILALET</b>	EL HAJEB									17
	ERRACHIDIA									19
	IFRANE									15
	KHENIFRA	1	1							32
	MEKNES	11	8	7	1	6	7	6	10	268
	MIDELT									10
		<b>TOTAL REGION</b>	<b>12</b>	<b>9</b>	<b>7</b>	<b>1</b>	<b>6</b>	<b>7</b>	<b>6</b>	<b>10</b>
<b>FES-BOULEMANE</b>	BOULEMANE									8
	FES	22	7	10	2	9	11	7	6	400
	MY YAACOUB									1
	SEFROU	1							1	15
		<b>TOTAL REGION</b>	<b>23</b>	<b>7</b>	<b>10</b>	<b>2</b>	<b>9</b>	<b>11</b>	<b>7</b>	<b>7</b>
<b>TAZA-AL HOCEIMA-TAOUNATE</b>	AL HOCEIMA	2		1			1	1		38
	GUERCIF									14
	TAOUNATE									22
	TAZA	1		1			1		1	47
		<b>TOTAL REGION</b>	<b>3</b>		<b>2</b>			<b>2</b>	<b>1</b>	<b>1</b>
<b>TANGER-TETOUAN</b>	CHEFCHAOUEN									17
	LARACHE	2	1	1			1		1	69
	MDIQ-FNIDEQ						1			11
	OUAZZANE									15
	TANGER-ASSILAH	19	9	9	1	2	10	7	7	396
	TETOUAN	7	6	4		2	4	3	5	165
		<b>TOTAL REGION</b>	<b>28</b>	<b>16</b>	<b>14</b>	<b>1</b>	<b>4</b>	<b>16</b>	<b>10</b>	<b>13</b>
		<b>445</b>	<b>178</b>	<b>274</b>	<b>27</b>	<b>105</b>	<b>198</b>	<b>139</b>	<b>235</b>	<b>8965</b>

Source: SCS, DPRF

**ENSEMBLE**

21- Pédiatrie

22- Pneumo-Phtésiologie

23- Radiologie

24- Radiologie Thérapie

25- Rhumatologie

26- Traumato-Orthopédie

27- Urologie

28- Autres spécialités

**Tableau 3.7 : Répartition du nombre des pharmaciens et des chirurgiens dentistes du MS (hors CHU) par Province / Préfecture, année 2013**

Région	Provinces et préfectures	Pharmaciens	Chirurgiens dentistes
OUED ED-DAHAB-LAGOUIRA	AOUSSERD	0	0
	OUED-EDDAHAB	2	3
	<b>TOTAL REGION</b>	<b>2</b>	<b>3</b>
LAAYOUNE-BOUJDOUR-SAKIA EL HAMRA	BOUJDOUR	1	2
	LAAYOUNE	5	2
	TARFAYA	0	0
	<b>TOTAL REGION</b>	<b>6</b>	<b>4</b>
GUELMIM-ES-SMARA	ASSA-ZAG	0	1
	ES-SEMARA	1	2
	GUELMIM	2	1
	TAN-TAN	1	4
	TATA	2	1
	<b>TOTAL REGION</b>	<b>6</b>	<b>9</b>
SOUS-MASSA-DARAA	AGADIR IDA OUTANANE	4	4
	CHTOUKA-AIT BAHA	2	1
	INZEGGANE AIT MELLOUL	3	3
	OUARZAZATE	4	2
	SIDI IFNI	2	1
	TAROUDANTE	4	5
	TINGHIR	0	0
	TIZNIT	3	3
	ZAGORA	2	2
	<b>TOTAL REGION</b>	<b>24</b>	<b>21</b>
GHARB-CHRARDA-BNI HSEN	KENITRA	6	9
	SIDI KACEM	3	4
	SIDI SLIMANE	2	0
	<b>TOTAL REGION</b>	<b>11</b>	<b>13</b>
CHAOUIA-OUARDIGHA	BEN SLIMANE	2	2
	BERRECHID	2	4
	KHOURIBGA	5	5
	SETTAT	5	7
	<b>TOTAL REGION</b>	<b>14</b>	<b>18</b>
MARRAKECH-TENSIFT-AL HAOUZ	AL HAOUZ	3	4
	CHICHAOUA	2	1
	EL KELAA	5	2
	ESSAOUIRA	3	3
	MARRAKECH	5	13
	RHAMNA	1	0
	<b>TOTAL REGION</b>	<b>19</b>	<b>23</b>
ORIENTAL	BERKANE	4	6
	DERIOUCHE	0	1
	FIGUIG	3	2
	JRADA	1	2
	NADOR	4	3
	OUJDA-ANGADS	8	5
	TAOURIRT	1	1
	<b>TOTAL REGION</b>	<b>21</b>	<b>20</b>

Source: SCS, DPRF

**Tableau 3.7 : Répartition du nombre des pharmaciens et des chirurgiens dentistes du MS (hors CHU) par Province / Préfecture, année 2013**

Région	Provinces et préfectures	Pharmaciens	Chirurgiens dentistes
<b>GRAND CASABLANCA</b>	AIN CHOCK	2	3
	AIN SEBAA HAY MOHAMMADI	3	5
	AL FIDA DERB SULTAN	3	10
	BEN MSIK	3	6
	CASA-ANFA	1	9
	HAY HASSANI	4	4
	MACHOUAR CASA	0	4
	MEDIOUNA	2	2
	MOHAMMADIA	2	3
	MOULAY RACHID SIDI OTHMANE	3	6
	NOUACEUR	2	3
SIDI BERNOUSSI	2	1	
	<b>TOTAL REGION</b>	<b>27</b>	<b>56</b>
<b>RABAT-SALE-ZEMMOUR-ZAER</b>	KHEMISSET	1	2
	RABAT	6	26
	SALE	2	9
	SKHIRAT-TEMARA	4	12
	<b>TOTAL REGION</b>	<b>13</b>	<b>49</b>
<b>DOUKALA- ABDA</b>	EL JADIDA	5	5
	SAFI	4	4
	SIDI BENNOUR	2	2
	YOUSOUFIA	1	1
	<b>TOTAL REGION</b>	<b>12</b>	<b>12</b>
<b>TADLA-AZILAL</b>	AZILAL	1	2
	BENI MELLAL	4	6
	FQIH BEN SALAH	2	1
	<b>TOTAL REGION</b>	<b>7</b>	<b>9</b>
<b>MEKNES-TAFILALET</b>	EL HAJEB	2	2
	ERRACHIDIA	3	4
	IFRANE	3	4
	KHENIFRA	2	4
	MEKNES	8	11
	MIDELT	1	1
	<b>TOTAL REGION</b>	<b>19</b>	<b>26</b>
<b>FES-BOULEMANE</b>	BOULEMANE	3	2
	FES	4	10
	MY YAACOUB	2	2
	SEFROU	2	3
	<b>TOTAL REGION</b>	<b>11</b>	<b>17</b>
<b>TAZA-AL HOCEIMA-TAOUNATE</b>	AL HOCEIMA	9	2
	GUERCIF	0	1
	TAOUNATE	4	5
	TAZA	3	6
	<b>TOTAL REGION</b>	<b>16</b>	<b>14</b>
<b>TANGER-TETOUAN</b>	CHEFCHAOUEN	3	4
	FAHS ANJRA	2	3
	LARACHE	4	5
	MDIQ-FNIDEQ	2	2
	OUAZZANE	1	1
	TANGER-ASSILAH	8	12
	TETOUAN	6	5
	<b>TOTAL REGION</b>	<b>26</b>	<b>32</b>
<b>ENSEMBLE</b>		<b>234</b>	<b>326</b>

Source: SCS, DPRF

**Tableau 3.8 : Evolution de l'effectif des chirurgiens dentistes du secteur privé par Province/ Préfecture, période 2005-2012**

Région	Provinces et préfectures	Chirurgiens dentistes					
		2005	2006	2008	2010	2011	2012
<b>OUED ED-DAHAB-LAGOUIRA</b>	Aouerd						
	Oued Eddahab	2	2	4	4	5	5
	<b>TOTAL REGION</b>	<b>2</b>	<b>2</b>	<b>4</b>	<b>4</b>	<b>5</b>	<b>5</b>
<b>LAAYOUNE-BOUJDOUR-SAKIA EL HAMRA</b>	Boujdour			1			
	Laayoune	9	11	17	20	19	19
	<b>TOTAL REGION</b>	<b>9</b>	<b>11</b>	<b>18</b>	<b>20</b>	<b>19</b>	<b>19</b>
<b>GUELMIM-ES-SMARA</b>	Assa-Zag						
	Es-semara	1	1	1	1	1	1
	Guelmim	5	5	8	9	11	11
	Tan-Tan	1	1	1	2	2	2
	Tata						
	<b>TOTAL REGION</b>	<b>7</b>	<b>7</b>	<b>10</b>	<b>12</b>	<b>14</b>	<b>14</b>
<b>SOUS-MASSA-DARAA</b>	Agadir-Ida Outanane	93	98	115	107	114	123
	Chtouka-Ait Baha				7	9	10
	Inezgane-Ait Melloul				28	31	34
	Ouarzazate	13	13	17	20	20	22
	Taroudant	13	17	17	16	19	22
	Tinghir						1
	Tiznit	11	13	14	14	20	28
	Zagora		1	1	1	1	1
	<b>TOTAL REGION</b>	<b>130</b>	<b>142</b>	<b>164</b>	<b>193</b>	<b>214</b>	<b>241</b>
<b>GHARB-CHRARDA-BNI HSEN</b>	Kenitra	91	103	127	116	127	127
	Sidi Kacem	18	20	21	18	19	18
	Sidi Slimane					4	4
	<b>TOTAL REGION</b>	<b>109</b>	<b>123</b>	<b>148</b>	<b>134</b>	<b>150</b>	<b>149</b>
<b>CHAOUIA-OUARDIGHA</b>	Ben Slimane	8	9	10	11	11	14
	Berrechid					19	21
	Khouribga	39	40	51	53	60	66
	Settat	34	34	43	44	30	36
	<b>TOTAL REGION</b>	<b>81</b>	<b>83</b>	<b>104</b>	<b>108</b>	<b>120</b>	<b>137</b>
<b>MARRAKECH-TENSIFT-AL HAOUZ</b>	Al Haouz				2	2	2
	Chichaoua				2	2	2
	El kelaâ Sraghna	8	8	9	14	11	11
	Essaouira	6	6	6	8	11	13
	Marrakech	116	128	149	181	194	197
	Rhamna						
<b>TOTAL REGION</b>	<b>130</b>	<b>142</b>	<b>164</b>	<b>207</b>	<b>220</b>	<b>225</b>	
<b>ORIENTAL</b>	Berkane				30	31	32
	Driouch					1	1
	Figuig		1	1	3	3	3
	Jerada				3	3	3
	Nador	52	57	62	63	66	69
	Oujda-Angad	116	118	124	97	100	100
	Taurirt				6	8	8
	<b>TOTAL REGION</b>	<b>168</b>	<b>176</b>	<b>187</b>	<b>202</b>	<b>212</b>	<b>216</b>

Source: HCP

**Tableau 3.8 : Evolution de l'effectif des chirurgiens dentistes du secteur privé par Province/ Préfecture période 2005-2012**

Région	Provinces et préfectures	Chirurgiens dentistes					
		2005	2006	2008	2010	2011	2012
<b>GRAND CASABLANCA</b>	Ain Chok						
	Ain Sbaa-Hay Mohammadi						
	Al fida-Mers Sultan						
	Ben M'sick						
	Casablanca-Anfa	1176	1219	1327	1385	1442	1461
	Hay Hassani						
	Machouar Casablanca						
	Médiouna				5	5	5
	Mohammedia				69	71	74
	My Rachid Sidi Othmane						
	Nouaceur				2	3	5
	Sidi Bernoussi						
	<b>TOTAL REGION</b>	<b>1176</b>	<b>1219</b>	<b>1327</b>	<b>1461</b>	<b>1521</b>	<b>1545</b>
<b>RABAT-SALE-ZEMMOUR-ZAER</b>	Khemisset	39	40	42	40	41	40
	Rabat	554	587	642	505	518	516
	Salé				116	120	123
	Skhirat-Temara				64	71	82
	<b>TOTAL REGION</b>	<b>593</b>	<b>627</b>	<b>684</b>	<b>725</b>	<b>750</b>	<b>761</b>
<b>DOUKALA- ABDA</b>	El Jadida	59	62	66	62	60	62
	Safi	35	39	43	42	44	38
	Sidi Bennour					6	7
	Youssoufia						7
	<b>TOTAL REGION</b>	<b>94</b>	<b>101</b>	<b>109</b>	<b>104</b>	<b>110</b>	<b>114</b>
<b>TADLA-AZILAL</b>	Azilal	1	1	1			1
	Beni Mellal	53	53	59	73	76	67
	Fkih Ben Salah					3	14
	<b>TOTAL REGION</b>	<b>54</b>	<b>54</b>	<b>60</b>	<b>73</b>	<b>79</b>	<b>82</b>
<b>MEKNES-TAFILALET</b>	El Hajeb				6	5	5
	Errachidia	6	7	11	12	10	11
	Ifrane	6	6	9	4	4	4
	Khenifra	7	7	12	12	10	9
	Meknes	79	82	90	93	101	96
	Midelt						3
	<b>TOTAL REGION</b>	<b>98</b>	<b>102</b>	<b>122</b>	<b>127</b>	<b>130</b>	<b>128</b>
<b>FES-BOULEMANE</b>	Boulemane	1	1	1	1		
	Fes	163	165	180	168	176	177
	My Yaacoub						
	Sefrou				7	7	7
	<b>TOTAL REGION</b>	<b>164</b>	<b>166</b>	<b>181</b>	<b>176</b>	<b>183</b>	<b>184</b>
<b>TAZA-AL HOCEIMA-TAOUNATE</b>	Al Hoceima	9	9	11	9	10	11
	Guercif						24
	Taounate	5	6	6	4	5	6
	Taza	19	20	24	26	28	7
	<b>TOTAL REGION</b>	<b>33</b>	<b>35</b>	<b>41</b>	<b>39</b>	<b>43</b>	<b>48</b>
<b>TANGER-TETOUAN</b>	Chefchaouen	4	4	5	5	5	5
	Fahs-Anjra						
	Larache	18	19	23	21	22	25
	Tanger-Assilah	80	88	105	146	152	153
	Tetouan	48	52	63	63	67	63
	M'diq-Fnideq				7	7	7
	Ouazzane						1
	<b>TOTAL REGION</b>	<b>150</b>	<b>163</b>	<b>196</b>	<b>242</b>	<b>253</b>	<b>254</b>
<b>ENSEMBLE</b>		<b>2 998</b>	<b>3 153</b>	<b>3 519</b>	<b>3 827</b>	<b>4 023</b>	<b>4 122</b>

Source: HCP

**Tableau 3.9: Répartition du personnel paramédical du Réseau de Soins de Santé de Base par grade, par milieu, par Province / Préfecture, milieu urbain, année 2013**

Régions	Provinces et préfectures	IDE	ASB	TOTAL
<b>OUED ED-DAHAB-LAGOUIRA</b>	AOUSSERD			
	OUED-EDDAHAB	14	12	26
	<b>TOTAL REGION</b>	<b>14</b>	<b>12</b>	<b>26</b>
<b>LAAYOUNE-BOUJDOUR-SAKIA EL HAMRA</b>	BOUJDOUR	16	7	23
	LAAYOUNE	45	29	74
	TARFAYA	13		13
	<b>TOTAL REGION</b>	<b>74</b>	<b>36</b>	<b>110</b>
<b>GUELMIM-ES-SMARA</b>	ASSA-ZAG	24		24
	ES-SEMARA	11	8	19
	GUELMIM	22	10	32
	TAN-TAN	11	10	21
	TATA	21	7	28
	<b>TOTAL REGION</b>	<b>89</b>	<b>35</b>	<b>124</b>
<b>SOUS-MASSA-DARAA</b>	AGADIR IDA OUTANANE	81	36	117
	CHTOUKA-AIT BAHA	19	6	25
	INZEGGANE AIT MELLOUL	47	32	79
	OUARZAZATE	10	10	20
	SIDI IFNI	11	5	16
	TAROUDANTE	71	40	111
	TINGHIR	22	11	33
	TIZNIT	19	8	27
	ZAGORA	9	10	19
	<b>TOTAL REGION</b>	<b>289</b>	<b>158</b>	<b>447</b>
<b>GHARB-CHRARDA-BNI HSEN</b>	KENITRA	121	85	206
	SIDI KACEM	52	14	66
	SIDI SLIMANE	23	6	29
	<b>TOTAL REGION</b>	<b>196</b>	<b>105</b>	<b>301</b>
<b>CHAOUIA-OUARDIGHA</b>	BEN SLIMANE	53	31	84
	BERRECHID	30	35	65
	KHOURIBGA	29	78	107
	SETTAT	40	66	106
	<b>TOTAL REGION</b>	<b>152</b>	<b>210</b>	<b>362</b>
<b>MARRAKECH-TENSIFT-AL HAOUZ</b>	AL HAOUZ	28	5	33
	CHICHAOUA	16	16	32
	EL KELAA	42	32	74
	ESSAOUIRA	27	31	58
	MARRAKECH	133	129	262
	RHAMNA	26	14	40
	<b>TOTAL REGION</b>	<b>272</b>	<b>227</b>	<b>499</b>
<b>ORIENTAL</b>	BERKANE	35	24	59
	DERIOUCHE	39		39
	FIGUIG	49	7	56
	JRADA	35	21	56
	NADOR	38	23	61
	OUIDA-ANGADS	161	79	240
	TAOURIRT	50	12	62
	<b>TOTAL REGION</b>	<b>407</b>	<b>166</b>	<b>573</b>

Source: SCS, DPRF



**Tableau 3.9: Répartition du personnel paramédical du Réseau de Soins de Santé de Base par grade, par milieu, par Province / Préfecture, milieu urbain, année 2013**

Régions	Provinces et préfectures	IDE	ASB	TOTAL
<b>GRAND CASABLANCA</b>	AIN CHOCK	18	21	39
	AIN SEBAA HAY MOHAMMADI	20	32	52
	AL FIDA DERB SULTAN	17	32	49
	BEN MSIK	19	17	36
	CASA-ANFA	29	41	70
	HAY HASSANI	18	15	33
	MACHOUAR CASA	1	3	4
	MEDIOUNA	31		31
	MOHAMMADIA	11	20	31
	MOULAY RACHID SIDI OTHMAN	16	27	43
	NOUACEUR	24	9	33
	SIDI BERNOUSSI	33	19	52
	<b>TOTAL REGION</b>	<b>237</b>	<b>236</b>	<b>473</b>
<b>RABAT-SALE-ZEMMOUR-ZAER</b>	KHEMISSET	29	57	86
	RABAT	142	29	171
	SALE	166	54	220
	SKHIRAT-TEMARA	77	38	115
		<b>TOTAL REGION</b>	<b>414</b>	<b>178</b>
<b>DOUKALA- ABDA</b>	EL JADIDA	38	57	95
	SAFI	35	110	145
	SIDI BENNOUR	9	10	19
	YOUSOUFIA	17	5	22
		<b>TOTAL REGION</b>	<b>99</b>	<b>182</b>
<b>TADLA-AZILAL</b>	AZILAL	31	13	44
	BENI MELLAL	105	109	214
	FQIH BEN SALAH	28	22	50
		<b>TOTAL REGION</b>	<b>164</b>	<b>144</b>
<b>MEKNES-TAFILALET</b>	EL HAJEB	54	25	79
	ERRACHIDIA	76	38	114
	IFRANE	29	17	46
	KHENIFRA	44	39	83
	MEKNES	230	138	368
	MIDELT	50	23	73
		<b>TOTAL REGION</b>	<b>483</b>	<b>280</b>
<b>FES-BOULEMANE</b>	BOULEMANE	23	14	37
	FES	148	100	248
	MY YAACOUB	7	1	8
	SEFROU	47	22	69
		<b>TOTAL REGION</b>	<b>225</b>	<b>137</b>
<b>TAZA-AL HOCEIMA-TAOUNATE</b>	AL HOCEIMA	37	21	58
	GUERCIF	6	9	15
	TAOUNATE	61		61
	TAZA	81	57	138
		<b>TOTAL REGION</b>	<b>185</b>	<b>87</b>
<b>TANGER-TETOUAN</b>	CHEFCHAOUEN	7	7	14
	FAHS ANJRA			
	LARACHE	14	25	39
	MDIQ-FNIDEQ	37	10	47
	OUAZZANE	5	12	17
	TANGER-ASSILAH	79	48	127
	TETOUAN	61	45	106
		<b>TOTAL REGION</b>	<b>203</b>	<b>147</b>
<b>ENSEMBLE</b>		<b>3503</b>	<b>2340</b>	<b>5843</b>

Source: SCS, DPRF

**Tableau 3.9: Répartition du personnel paramédical du Réseau de Soins de Santé de Base par grade, par milieu, par Province / Préfecture, milieu rural, année 2013**

Régions	Provinces et préfectures	IDE	ASB	TOTAL
<b>OUED ED-DAHAB-LAGOUIRA</b>	AOUSSERD	9		9
	OUED-EDDAHAB	3	2	5
	<b>TOTAL REGION</b>	<b>12</b>	<b>2</b>	<b>14</b>
<b>LAAYOUNE-BOUJDOUR-SAKIA EL HAMRA</b>	BOUJDOUR			
	LAAYOUNE	2	2	4
	TARFAYA	7		7
<b>TOTAL REGION</b>	<b>9</b>	<b>2</b>	<b>11</b>	
<b>GUELMIM-ES-SMARA</b>	ASSA-ZAG	15		15
	ES-SEMARA	6		6
	GUELMIM	34	7	41
	TAN-TAN	12	1	13
	TATA	50	7	57
	<b>TOTAL REGION</b>	<b>117</b>	<b>15</b>	<b>132</b>
<b>SOUS-MASSA-DARAA</b>	AGADIR IDA OUTANANE	38	15	53
	CHTOUKA-AIT BAHA	80	10	90
	INZEGGANE AIT MELLOUL	10	5	15
	OUARZAZATE	49	12	61
	SIDI IFNI			
	TAROUDANTE	119	38	157
	TINGHIR			
	TIZNIT	51	23	74
	ZAGORA	42	9	51
	<b>TOTAL REGION</b>	<b>470</b>	<b>125</b>	<b>595</b>
<b>GHARB-CHRARDA-BNI HSEN</b>	KENITRA	56	12	68
	SIDI KACEM	48	16	64
	SIDI SLIMANE	29	4	33
	<b>TOTAL REGION</b>	<b>133</b>	<b>32</b>	<b>165</b>
<b>CHAOUIA-OUARDIGHA</b>	BEN SLIMANE	34	12	46
	BERRECHID	14	14	28
	KHOURIBGA	58	14	72
	SETTAT	81	31	112
	<b>TOTAL REGION</b>	<b>187</b>	<b>71</b>	<b>258</b>
<b>MARRAKECH-TENSIFT-AL HAOUZ</b>	AL HAOUZ	98	24	122
	CHICHAOUA	88	13	101
	EL KELAA	47	29	76
	ESSAOUIRA	95	22	117
	MARRAKECH	49	22	71
	RHAMNA	37	9	46
	<b>TOTAL REGION</b>	<b>414</b>	<b>119</b>	<b>533</b>
<b>ORIENTAL</b>	BERKANE	22	6	28
	DERIOUCHE	38		38
	FIGUIG	12	2	14
	JRADA	30	6	36
	NADOR	7	31	38
	OUIDA-ANGADS	17	2	19
	TAOURIRT	8	3	11
	<b>TOTAL REGION</b>	<b>134</b>	<b>50</b>	<b>184</b>

Source: SCS, DPRF

**Tableau 3.9: Répartition du personnel paramédical du Réseau de Soins de Santé de Base par grade, par milieu, par Province / Préfecture, milieu rural, année 2013**

Régions	Provinces et préfectures	IDE	ASB	TOTAL
<b>GRAND CASABLANCA</b>	AIN CHOCK			
	AIN SEBAA HAY MOHAMMADI			
	AL FIDA DERB SULTAN			
	BEN MSIK			
	CASA-ANFA			
	HAY HASSANI			
	MACHOUAR CASA			
	MEDIOUNA	7		7
	MOHAMMADIA	16	10	26
	MOULAY RACHID SIDI OTHMAN			
NOUACEUR	5	1	6	
SIDI BERNOUSSI				
	<b>TOTAL REGION</b>	<b>28</b>	<b>11</b>	<b>39</b>
<b>RABAT-SALE-ZEMMOUR-ZAER</b>	KHEMISSET	78	36	114
	RABAT			
	SALE	6	1	7
	SKHIRAT-TEMARA	16	3	19
	<b>TOTAL REGION</b>	<b>100</b>	<b>40</b>	<b>140</b>
<b>DOUKALA- ABDA</b>	EL JADIDA	49	51	100
	SAFI	42	21	63
	SIDI BENNOUR	51	12	63
	YOUSOUFIA	25	14	39
		<b>TOTAL REGION</b>	<b>167</b>	<b>98</b>
<b>TADLA-AZILAL</b>	AZILAL	136	52	188
	BENI MELLAL	34	31	65
	FQIH BEN SALAH	56	23	79
		<b>TOTAL REGION</b>	<b>226</b>	<b>106</b>
<b>MEKNES-TAFILALET</b>	EL HAJEB	29	9	38
	ERRACHIDIA	68	22	90
	IFRANE	53	7	60
	KHENIFRA	57	18	75
	MEKNES	66	14	80
	MIDELT	110	20	130
		<b>TOTAL REGION</b>	<b>383</b>	<b>90</b>
<b>FES-BOULEMANE</b>	BOULEMANE	56	18	74
	FES	12	7	19
	MY YAACOUB	60	13	73
	SEFROU	30	14	44
		<b>TOTAL REGION</b>	<b>158</b>	<b>52</b>
<b>TAZA-AL HOCEIMA-TAOUNATE</b>	AL HOCEIMA	77	20	97
	GUERCIF	35	4	39
	TAOUNATE	131		131
	TAZA	90	19	109
		<b>TOTAL REGION</b>	<b>333</b>	<b>43</b>
<b>TANGER-TETOUAN</b>	CHEFCHAOUEN	97	5	102
	FAHS ANJRA	27	3	30
	LARACHE	53	10	63
	MDIQ-FNIDEQ	1	1	2
	OUAZZANE	65	6	71
	TANGER-ASSILAH	16	8	24
	TETOUAN	38	5	43
		<b>TOTAL REGION</b>	<b>297</b>	<b>38</b>
<b>ENSEMBLE</b>		<b>3168</b>	<b>894</b>	<b>4062</b>

Source: SCS, DPRF

**Tableau 3.9: Répartition du personnel paramédical du Réseau de Soins de Santé de Base par grade par milieu, par Province / Préfecture, ensemble des milieux, année 2013**

Régions	Provinces et préfectures	IDE	ASB	TOTAL
<b>OUED ED-DAHAB-LAGOUIRA</b>	AOUSSERD	9		9
	OUED-EDDAHAB	17	14	31
	<b>TOTAL REGION</b>	<b>26</b>	<b>14</b>	<b>40</b>
<b>LAAYOUNE-BOUJDOUR-SAKIA EL HAMRA</b>	BOUJDOUR	16	7	23
	LAAYOUNE	47	31	78
	TARFAYA	20		20
	<b>TOTAL REGION</b>	<b>83</b>	<b>38</b>	<b>121</b>
<b>GUELMIM-ES-SMARA</b>	ASSA-ZAG	39		39
	ES-SEMARA	17	8	25
	GUELMIM	56	17	73
	TAN-TAN	23	11	34
	TATA	71	14	85
	<b>TOTAL REGION</b>	<b>206</b>	<b>50</b>	<b>256</b>
<b>SOUS-MASSA-DARAA</b>	AGADIR IDA OUTANANE	119	51	170
	CHTOUKA-AIT BAHA	99	16	115
	INZEGGANE AIT MELLOUL	57	37	94
	OUARZAZATE	59	22	81
	SIDI IFNI	42	15	57
	TAROUDANTE	190	78	268
	TINGHIR	72	14	86
	TIZNIT	70	31	101
	ZAGORA	51	19	70
	<b>TOTAL REGION</b>	<b>759</b>	<b>283</b>	<b>1042</b>
<b>GHARB-CHRARDA-BNI HSEN</b>	KENITRA	177	97	274
	SIDI KACEM	100	30	130
	SIDI SLIMANE	52	10	62
	<b>TOTAL REGION</b>	<b>329</b>	<b>137</b>	<b>466</b>
<b>CHAOUIA-OUARDIGHA</b>	BEN SLIMANE	87	43	130
	BERRECHID	44	49	93
	KHOURIBGA	87	92	179
	SETTAT	121	97	218
	<b>TOTAL REGION</b>	<b>339</b>	<b>281</b>	<b>620</b>
<b>MARRAKECH-TENSIFT-AL HAOUZ</b>	AL HAOUZ	126	29	155
	CHICHAOUA	104	29	133
	EL KELAA	89	61	150
	ESSAOUIRA	122	53	175
	MARRAKECH	182	151	333
	RHAMNA	63	23	86
	<b>TOTAL REGION</b>	<b>686</b>	<b>346</b>	<b>1032</b>
<b>ORIENTAL</b>	BERKANE	57	30	87
	DERIOUCHE	77		77
	FIGUIG	61	9	70
	JRADA	65	27	92
	NADOR	45	54	99
	OUIDA-ANGADS	178	81	259
	TAOURIRT	58	15	73
	<b>TOTAL REGION</b>	<b>541</b>	<b>216</b>	<b>757</b>

Source: SCS, DPRF

**Tableau 3.9: Répartition du personnel paramédical du Réseau de Soins de Santé de Base par grade par milieu, par Province /Préfecture, ensemble des milieux, année 2013**

Régions	Provinces et préfectures	IDE	ASB	TOTAL
<b>GRAND CASABLANCA</b>	AIN CHOCK	18	21	39
	AIN SEBAA HAY MOHAMMADI	20	32	52
	AL FIDA DERB SULTAN	17	32	49
	BEN MSIK	19	17	36
	CASA-ANFA	29	41	70
	HAY HASSANI	18	15	33
	MACHOUAR CASA	1	3	4
	MEDIOUNA	38		38
	MOHAMMADIA	27	30	57
	MOULAY RACHID SIDI OTHMAN	16	27	43
	NOUACEUR	29	10	39
SIDI BERNOUSSI	33	19	52	
	<b>TOTAL REGION</b>	<b>265</b>	<b>247</b>	<b>512</b>
<b>RABAT-SALE-ZEMMOUR-ZAER</b>	KHEMISSSET	107	93	200
	RABAT	142	29	171
	SALE	172	55	227
	SKHIRAT-TEMARA	93	41	134
	<b>TOTAL REGION</b>	<b>514</b>	<b>218</b>	<b>732</b>
<b>DOUKALA- ABDA</b>	EL JADIDA	87	108	195
	SAFI	77	131	208
	SIDI BENNOUR	60	22	82
	YOUSSOUFIA	42	19	61
	<b>TOTAL REGION</b>	<b>266</b>	<b>280</b>	<b>546</b>
<b>TADLA-AZILAL</b>	AZILAL	167	65	232
	BENI MELLAL	139	140	279
	FQIH BEN SALAH	84	45	129
	<b>TOTAL REGION</b>	<b>390</b>	<b>250</b>	<b>640</b>
<b>MEKNES-TAFILALET</b>	EL HAJEB	83	34	117
	ERRACHIDIA	144	60	204
	IFRANE	82	24	106
	KHENIFRA	101	57	158
	MEKNES	296	152	448
	MIDELT	160	43	203
	<b>TOTAL REGION</b>	<b>866</b>	<b>370</b>	<b>1236</b>
<b>FES-BOULEMANE</b>	BOULEMANE	79	32	111
	FES	160	107	267
	MY YAACOUB	67	14	81
	SEFROU	77	36	113
	<b>TOTAL REGION</b>	<b>383</b>	<b>189</b>	<b>572</b>
<b>TAZA-AL HOCEIMA-TAOUNATE</b>	AL HOCEIMA	114	41	155
	GUERCIF	41	13	54
	TAOUNATE	192		192
	TAZA	171	76	247
	<b>TOTAL REGION</b>	<b>518</b>	<b>130</b>	<b>648</b>
<b>TANGER-TETOUAN</b>	CHEFCHAOUEN	104	12	116
	FAHS ANJRA	27	3	30
	LARACHE	67	35	102
	MDIQ-FNIDEQ	38	11	49
	OUAZZANE	70	18	88
	TANGER-ASSILAH	95	56	151
	TETOUAN	99	50	149
	<b>TOTAL REGION</b>	<b>500</b>	<b>185</b>	<b>685</b>
<b>ENSEMBLE</b>		<b>6671</b>	<b>3234</b>	<b>9905</b>

Source: SCS, DPRF

**Tableau 3.10: Répartition du personnel paramédical du Réseau Hospitalier (hors CHU) par Province / Préfecture, année 2013**

Régions	Provinces et préfectures	IDE	ASB	TOTAL
<b>Oued Ed-Dahab-Lagouira</b>	AOUSSERD			
	Oued-EDDAHAB	59	8	67
	<b>TOTAL REGION</b>	<b>59</b>	<b>8</b>	<b>67</b>
<b>Laayoune-Boujdour-Sakia El Hamra</b>	BOUJDOUR	49	3	52
	LAAYOUNE	239	37	276
	TARFAYA			
	<b>TOTAL REGION</b>	<b>288</b>	<b>40</b>	<b>328</b>
<b>Guelmim-Es-Smara</b>	ASSA-ZAG	31		31
	ES-SEMARA	60	6	66
	GUELMIM	99	9	108
	TAN-TAN	52	6	58
	TATA	48	6	54
	<b>TOTAL REGION</b>	<b>290</b>	<b>27</b>	<b>317</b>
<b>Sous-Massa-Daraa</b>	AGADIR IDA OUTANANE	238	77	315
	CHTOUKA-AIT BAHA	68	11	79
	INZEGGANE AIT MELLOUL	132	18	150
	OUARZAZATE	135	45	180
	SIDI IFNI	33	7	40
	TAROUDANTE	175	30	205
	TINGHIR	26	2	28
	TIZNIT	110	35	145
	ZAGORA	50	4	54
	<b>TOTAL REGION</b>	<b>967</b>	<b>229</b>	<b>1196</b>
<b>Gharb-Chrarda-Bni Hssen</b>	KENITRA	244	76	320
	SIDI KACEM	105	17	122
	SIDI SLIMANE	41	13	54
	<b>TOTAL REGION</b>	<b>390</b>	<b>106</b>	<b>496</b>
<b>Chaouia-Ouardigha</b>	BEN SLIMANE	82	5	87
	BERRECHID	102	35	137
	KHOURIBGA	187	112	299
	SETTAT	171	92	263
	<b>TOTAL REGION</b>	<b>542</b>	<b>244</b>	<b>786</b>
<b>Marrakech-Tensift-Al Haouz</b>	AL HAOUZ	51	11	62
	CHICHAOUA	60	8	68
	EL KELAA	126	78	204
	ESSAOUIRA	151	74	225
	MARRAKECH	216	75	291
	RHAMNA	35	9	44
	<b>TOTAL REGION</b>	<b>639</b>	<b>255</b>	<b>894</b>
<b>Oriental</b>	BERKANE	92	20	112
	DERIOUCHE			
	FIGUIG	56	9	65
	JRADA	46		46
	NADOR	289	7	296
	OIJDA-ANGADS	487	139	626
	TAOURIRT	66	5	71
	<b>TOTAL REGION</b>	<b>1036</b>	<b>180</b>	<b>1216</b>

Source: SCS, DPRF

**Tableau 3.10: Répartition du personnel paramédical du Réseau Hospitalier (hors CHU) par Province / Préfecture, année 2013 (suite)**

Régions	Provinces et préfectures	IDE	ASB	TOTAL
<b>GRAND CASABLANCA</b>	AIN CHOCK	83	22	105
	AIN SEBAA HAY MOHAMMADI	109	58	167
	AL FIDA DERB SULTAN	125	43	168
	BEN MSIK	57	1	58
	CASA-ANFA	113	33	146
	HAY HASSANI	67	20	87
	MACHOUAR CASA			
	MEDIOUNA	18		18
	MOHAMMADIA	99	23	122
	MOULAY RACHID SIDI OTHMANE	87	39	126
	NOUACEUR	57	2	59
SIDI BERNOUSSI	65	11	76	
	<b>TOTAL REGION</b>	<b>880</b>	<b>252</b>	<b>1132</b>
<b>RABAT-SALE-ZEMMOUR-ZAER</b>	KHEMISSSET	162	85	247
	RABAT	138	5	143
	SALE	156	36	192
	SKHIRAT-TEMARA	75	11	86
	<b>TOTAL REGION</b>	<b>531</b>	<b>137</b>	<b>668</b>
<b>DOUKALA- ABDA</b>	EL JADIDA	191	139	330
	SAFI	170	133	303
	SIDI BENNOUR	93	19	112
	YOUSSOUFIA	44	2	46
	<b>TOTAL REGION</b>	<b>498</b>	<b>293</b>	<b>791</b>
<b>TADLA-AZILAL</b>	AZILAL	94	3	97
	BENI MELLAL	238	86	324
	FQIH BEN SALAH	39	20	59
	<b>TOTAL REGION</b>	<b>371</b>	<b>109</b>	<b>480</b>
<b>MEKNES-TAFILALET</b>	EL HAJEB	56	6	62
	ERRACHIDIA	193	64	257
	IFRANE	89	25	114
	KHENIFRA	125	35	160
	MEKNES	451	149	600
	MIDELT	85	30	115
	<b>TOTAL REGION</b>	<b>999</b>	<b>309</b>	<b>1308</b>
<b>FES-BOULEMANE</b>	BOULEMANE	78	21	99
	FES	308	71	379
	MY YAACOUB			
	SEFROU	76	24	100
	<b>TOTAL REGION</b>	<b>462</b>	<b>116</b>	<b>578</b>
<b>TAZA-AL HOCEIMA-TAOUNATE</b>	AL HOCEIMA	260	63	323
	GUERCIF	49	7	56
	TAOUNATE	94	15	109
	TAZA	175	74	249
	<b>TOTAL REGION</b>	<b>578</b>	<b>159</b>	<b>737</b>
<b>TANGER-TETOUAN</b>	CHEFCHAOUEN	108	11	119
	FAHS ANJRA			
	LARACHE	154	46	200
	MDIQ-FNIDEQ	87	4	91
	OUAZZANE	48	13	61
	TANGER-ASSILAH	334	88	422
	TETOUAN	282	33	315
	<b>TOTAL REGION</b>	<b>1013</b>	<b>195</b>	<b>1208</b>
<b>ENSEMBLE</b>		<b>9543</b>	<b>2659</b>	<b>12202</b>

Source: SCS, DPRF

**Tableau 3.11: Répartition du personnel paramédical du MS selon le grade (hors CHU) par Province / Préfecture, année 2013**

Régions	Province et Préfecture	IDE	ASB	TOTAL
<b>OUED ED-DAHAB-LAGOUIRA</b>	AOUSSERD	9		9
	OUED-EDDAHAB	88	34	122
	<b>TOTAL REGION</b>	<b>97</b>	<b>34</b>	<b>131</b>
<b>LAAYOUNE-BOUJDOUR-SAKIA EL HAMRA</b>	BOUJDOUR	81	16	97
	LAAYOUNE	341	82	423
	TARFAYA	20		20
	<b>TOTAL REGION</b>	<b>442</b>	<b>98</b>	<b>540</b>
<b>GUELMIM-ES-SMARA</b>	ASSA-ZAG	74		74
	ES-SEMARA	86	16	102
	GUELMIM	177	31	208
	TAN-TAN	82	18	100
	TATA	126	20	146
	<b>TOTAL REGION</b>	<b>545</b>	<b>85</b>	<b>630</b>
<b>SOUS-MASSA-DARAA</b>	AGADIR IDA OUTANANE	421	133	554
	CHTOUKA-AIT BAHA	176	27	203
	INZEGGANE AIT MELLOUL	215	65	280
	OUARZAZATE	221	79	300
	SIDI IFNI	77	22	99
	TAROUDANTE	386	111	497
	TINGHIR	101	16	117
	TIZNIT	219	73	292
	ZAGORA	109	25	134
	<b>TOTAL REGION</b>	<b>1925</b>	<b>551</b>	<b>2476</b>
<b>GHARB-CHRARDA-BNI HSEN</b>	KENITRA	473	193	666
	SIDI KACEM	226	49	275
	SIDI SLIMANE	98	25	123
	<b>TOTAL REGION</b>	<b>797</b>	<b>267</b>	<b>1064</b>
<b>CHAOUIA-OUARDIGHA</b>	BEN SLIMANE	184	52	236
	BERRICHID	166	87	253
	KHOURIBGA	298	214	512
	SETTAT	334	202	536
	<b>TOTAL REGION</b>	<b>982</b>	<b>555</b>	<b>1537</b>
<b>MARRAKECH-TENSIFT-AL HAOUZ</b>	AL HAOUZ	191	41	232
	CHICHAOUA	183	37	220
	EL KELAA	242	145	387
	ESSAOUIRA	297	133	430
	MARRAKECH	599	234	833
	RHAMNA	100	32	132
	<b>TOTAL REGION</b>	<b>1612</b>	<b>622</b>	<b>2234</b>
<b>ORIENTAL</b>	BERKANE	180	54	234
	DERIOUCHE	88		88
	FIGUIG	122	18	140
	JRADA	119	28	147
	NADOR	367	73	440
	OIJDA-ANGADS	747	241	988
	TAOURIRT	137	21	158
	<b>TOTAL REGION</b>	<b>1760</b>	<b>435</b>	<b>2195</b>

Source: SCS, DPRF



**Tableau 3.11: Répartition du personnel paramédical du MS selon le grade (hors CHU) par Province / Préfecture, année 2013**

Régions	Provinces et préfectures	IDE	ASB	TOTAL
<b>GRAND CASABLANCA</b>	AIN CHOCK	111	47	158
	AIN SEBAA HAY MOHAMMADI	151	94	245
	AL FIDA DERB SULTAN	155	76	231
	BEN MSIK	85	18	103
	CASA-ANFA	262	79	341
	HAY HASSANI	96	36	132
	MACHOUAR CASA	1	3	4
	MEDIOUNA	59		59
	MOHAMMADIA	148	57	205
	MOULAY RACHID SIDI OTHMAN	10	67	177
	NOUACEUR	90	12	102
SIDI BERNOUSSI	109	32	141	
	<b>TOTAL REGION</b>	<b>1377</b>	<b>521</b>	<b>1898</b>
<b>RABAT-SALE-ZEMMOUR-ZAER</b>	KHEMISSSET	295	193	488
	RABAT	334	34	368
	SALE	382	98	480
	SKHIRAT-TEMARA	190	55	245
	<b>TOTAL REGION</b>	<b>1201</b>	<b>380</b>	<b>1581</b>
<b>DOUKALA- ABDA</b>	EL JADIDA	312	269	581
	SAFI	283	281	564
	SIDI BENNOUR	158	41	199
	YOUSOUFIA	88	21	109
	<b>TOTAL REGION</b>	<b>841</b>	<b>612</b>	<b>1453</b>
<b>TADLA-AZILAL</b>	AZILAL	278	75	353
	BENI MELLAL	413	240	653
	FQIH BEN SALAH	127	65	192
	<b>TOTAL REGION</b>	<b>818</b>	<b>380</b>	<b>1198</b>
<b>MEKNES-TAFILALET</b>	EL HAJEB	153	42	195
	ERRACHIDIA	371	132	503
	IFRANE	192	54	246
	KHENIFRA	248	94	342
	MEKNES	816	337	1153
	MIDELT	263	74	337
	<b>TOTAL REGION</b>	<b>2043</b>	<b>733</b>	<b>2776</b>
<b>FES-BOULEMANE</b>	BOULEMANE	176	59	235
	FES	536	186	722
	MY YAACOUB	86	14	100
	SEFROU	173	64	237
	<b>TOTAL REGION</b>	<b>971</b>	<b>323</b>	<b>1294</b>
<b>TAZA-AL HOCEIMA-TAOUNATE</b>	AL HOCEIMA	403	112	515
	GUERCIF	97	21	118
	TAOUNATE	305	17	322
	TAZA	389	159	548
	<b>TOTAL REGION</b>	<b>1194</b>	<b>309</b>	<b>1503</b>
<b>TANGER-TETOUAN</b>	CHEFCHAOUEN	225	25	250
	FAHS ANJRA	44	4	48
	LARACHE	234	90	324
	MDIQ-FNIDEQ	131	15	146
	OUAZZANE	122	32	154
	TANGER-ASSILAH	503	150	653
	TETOUAN	435	89	524
	<b>TOTAL REGION</b>	<b>1694</b>	<b>405</b>	<b>2099</b>
<b>ENSEMBLE</b>		<b>18299</b>	<b>6310</b>	<b>24609</b>

Source: SCS, DPRF

**Tableau 3.12: Répartition du personnel paramédical du MS selon la spécialité (hors CHU) par Province / Préfecture, année 2013**

Régions	Province et Préfecture	Infirmiers						Total
		1	2	3	4	5	6	
OUED ED-DAHAB-LAGOUIRA	AOUSSERD	4					5	9
	OUED-EDDAHAB	45				5	16	66
	<b>TOTAL REGION</b>	<b>49</b>				<b>5</b>	<b>21</b>	<b>75</b>
LAAYOUNE-BOUJDOUR-SAKIA EL HAOUZ	BOUJDOUR	51				7	9	67
	LAAYOUNE	228	2		8	21	17	276
	TARFAYA	13			1		3	17
	<b>TOTAL REGION</b>	<b>292</b>	<b>2</b>		<b>9</b>	<b>28</b>	<b>29</b>	<b>360</b>
GUELMIM-ES-SMARA	ASSA-ZAG	31	1	8	1	7	19	67
	ES-SEMARA	60				6	8	74
	GUELMIM	97			5	13	27	142
	TAN-TAN	27	8	11	1	10	11	68
	TATA	77				5	28	110
	<b>TOTAL REGION</b>	<b>292</b>	<b>9</b>	<b>19</b>	<b>7</b>	<b>41</b>	<b>93</b>	<b>461</b>
SOUS-MASSA-DARAA	AGADIR IDA OUTANANE	179	9	16	1	30	77	312
	CHTOUKA-AIT BAHA	101				12	36	149
	INZEGGANE AIT MELLOUL	86	3	4	19	16	47	175
	OUARZAZATE	94	3	3	10	21	29	160
	SIDI IFNI	38	5			6	19	68
	TAROUDANTE	217	1		12	24	74	328
	TINGHIR	56				6	28	90
	TIZNIT	101	1	3	9	19	39	172
	ZAGORA	42	5	10		7	26	90
	<b>TOTAL REGION</b>	<b>914</b>	<b>27</b>	<b>36</b>	<b>51</b>	<b>141</b>	<b>375</b>	<b>1544</b>
GHARB-CHRARDA-BNI HSEN	KENITRA	279		3	8	25	81	396
	SIDI KACEM	115			10	11	56	192
	SIDI SLIMANE	54			1	6	19	80
	<b>TOTAL REGION</b>	<b>448</b>		<b>3</b>	<b>19</b>	<b>42</b>	<b>156</b>	<b>668</b>
CHAOUIA-OUARDIGHA	BEN SLIMANE	114	2		1	10	28	155
	BERRECHID	59	13	6	28	10	23	139
	KHOURIBGA	134	1	2	11	21	49	218
	SETTAT	173	4	1	3	25	55	261
	<b>TOTAL REGION</b>	<b>480</b>	<b>20</b>	<b>9</b>	<b>43</b>	<b>66</b>	<b>155</b>	<b>773</b>
MARRAKECH-TENSIFT-AL HAOUZ	AL HAOUZ	114			1	3	45	163
	CHICHAOUA	85			1	9	57	152
	EL KELAA	126	2	2	5	22	41	198
	ESSAOUIRA	172		1	15	17	49	254
	MARRAKECH	276	24	6	20	26	87	439
	RHAMNA	54			1	9	19	83
	<b>TOTAL REGION</b>	<b>827</b>	<b>26</b>	<b>9</b>	<b>43</b>	<b>86</b>	<b>298</b>	<b>1289</b>
ORIENTAL	BERKANE	77	2	1	4	19	34	137
	DERIOUCHE	55		5		4	19	83
	FIGUIG	63			4	7	30	104
	JRADA	70			3	4	21	98
	NADOR	189	3	6	23	34	52	307
	OUJDA-ANGADS	487	2	2	26	31	79	627
	TAOURIRT	79			1	10	26	116
	<b>TOTAL REGION</b>	<b>1020</b>	<b>7</b>	<b>14</b>	<b>61</b>	<b>109</b>	<b>261</b>	<b>1472</b>

Source: SCS, DPRF

1- Polyvalents

2- Majorat des Services Hospitaliers

3- Majorat de la Circonscription

4- Psychiatrie

5- Anesthésie

6- Sages-Femmes+ Accoucheuses

**Tableau 3.12: Répartition du personnel paramédical du MS selon la spécialité (hors CHU) par Province / Préfecture, année 2013**

Régions	Provinces et préfectures	Infirmiers						Total
		1	2	3	4	5	6	
<b>GRAND CASABLANCA</b>	AIN CHOCK	39			2	11	20	72
	AIN SEBAA HAY MOHAMMADI	59		1	6	13	25	104
	AL FIDA DERB SULTAN	60	1	2	12	14	22	111
	BEN MSIK	32			2	7	15	56
	CASA-ANFA	118		1	11	22	22	174
	HAY HASSANI	51			2	7	12	72
	MACHOUAR CASA	1						1
	MEDIOUNA	23			18		15	56
	MOHAMMADIA	64			7	13	18	102
	MOULAY RACHID SIDI OTHMANE	49			3	12	20	84
	NOUACEUR	48				8	18	74
	SIDI BERNOUSSI	55			1	9	18	83
	<b>TOTAL REGION</b>	<b>599</b>	<b>1</b>	<b>4</b>	<b>64</b>	<b>116</b>	<b>205</b>	<b>989</b>
<b>RABAT-SALE-ZEMMOUR-ZAER</b>	KHEMISSSET	136	2	6	7	21	61	233
	RABAT	184			3	13	49	249
	SALE	228			4	16	59	307
	SKHIRAT-TEMARA	100	3	2	2	7	37	151
		<b>TOTAL REGION</b>	<b>648</b>	<b>5</b>	<b>8</b>	<b>16</b>	<b>57</b>	<b>206</b>
<b>DOUKALA- ABDA</b>	EL JADIDA	151	1	4	12	25	51	244
	SAFI	173		2	9	19	37	240
	SIDI BENNOUR	50	12	28	1	12	27	130
	YOUSOUFIA	50				6	19	75
		<b>TOTAL REGION</b>	<b>424</b>	<b>13</b>	<b>34</b>	<b>22</b>	<b>62</b>	<b>134</b>
<b>TADLA-AZILAL</b>	AZILAL	158	8		8	14	45	233
	BENI MELLAL	239	8	2	14	28	35	326
	FQIH BEN SALAH	81		1		8	22	112
		<b>TOTAL REGION</b>	<b>478</b>	<b>16</b>	<b>3</b>	<b>22</b>	<b>50</b>	<b>102</b>
<b>MEKNES-TAFILALET</b>	EL HAJEB	80	2		1	5	36	124
	ERRACHIDIA	170	1	3	16	19	79	288
	IFRANE	78	8	12	3	11	40	152
	KHENIFRA	130		3	6	16	39	194
	MEKNES	472	12	14	38	38	107	681
	MIDELT	184	3	3	3	7	39	239
		<b>TOTAL REGION</b>	<b>1114</b>	<b>26</b>	<b>35</b>	<b>67</b>	<b>96</b>	<b>340</b>
<b>FES-BOULEMANE</b>	BOULEMANE	87		1	2	15	35	140
	FES	253	2	3	1	32	104	395
	MY YAACOUB	41		2			31	74
	SEFROU	89		1		8	41	139
		<b>TOTAL REGION</b>	<b>470</b>	<b>2</b>	<b>7</b>	<b>3</b>	<b>55</b>	<b>211</b>
<b>TAZA-AL HOCEIMA-TAOUNATE</b>	AL HOCEIMA	227	11	5	17	21	64	345
	GUERCIF	49				10	20	79
	TAOUNATE	199				10	56	265
	TAZA	201	5	9	14	15	75	319
		<b>TOTAL REGION</b>	<b>676</b>	<b>16</b>	<b>14</b>	<b>31</b>	<b>56</b>	<b>215</b>
<b>TANGER-TETOUAN</b>	CHEFCHAOUEN	121		1	5	15	48	190
	FAHS ANJRA	27					12	39
	LARACHE	113			3	15	53	184
	MDIQ-FNIDEQ	63			1	14	23	101
	OUAZZANE	72				6	31	109
	TANGER-ASSILAH	232		8	42	30	80	392
	TETOUAN	268	1		32	20	48	369
		<b>TOTAL REGION</b>	<b>896</b>	<b>1</b>	<b>9</b>	<b>83</b>	<b>100</b>	<b>295</b>
<b>ENSEMBLE</b>		<b>9627</b>	<b>171</b>	<b>204</b>	<b>541</b>	<b>1110</b>	<b>3096</b>	<b>14 749</b>

Source: SCS, DPRF

- 1- Polyvalents
- 2- Majorat des Services Hospitaliers
- 3- Majorat de la Circonscription

- 4- Psychiatrie
- 5- Anesthésie
- 6- Sages-Femmes+ Accoucheuses

Tableau 3.12: Répartition du personnel paramédical du MS selon la spécialité (hors CHU), par Province / Préfecture année 2013 (suite)

Régions	Province / Préfecture	Techniciens										Total général	
		7	8	9	10	11	12	13	14	15	16		
OUED ED-DAHAB-LAGOUIRA	AOUSSERD												9
	OUED-EDDAHAB	4	6	4	3	1	2	2					88
	<b>TOTAL REGION</b>	<b>4</b>	<b>6</b>	<b>4</b>	<b>3</b>	<b>1</b>	<b>2</b>	<b>2</b>					<b>97</b>
LAAYOUNE-BOUJDOUR-SAKIA EL HAMRA	BOUJDOUR	3	3	3	2		2	1					81
	LAAYOUNE	11	13	8	10	1	3	4	2	3	10		341
	TARFAYA			2	1								20
	<b>TOTAL REGION</b>	<b>14</b>	<b>16</b>	<b>13</b>	<b>13</b>	<b>1</b>	<b>5</b>	<b>5</b>	<b>2</b>	<b>3</b>	<b>10</b>		<b>442</b>
GUELMIM-ES-SMARA	ASSA-ZAG	3	2				1				1		74
	ES-SEMARA	2	2	3	2		2	1					86
	GUELMIM	6	10	4	2	1	2	1	1		8		177
	TAN-TAN	2	2	1	3	1	4				1		82
	TATA	3	3	4	3	2	1						126
	<b>TOTAL REGION</b>	<b>16</b>	<b>19</b>	<b>12</b>	<b>10</b>	<b>4</b>	<b>10</b>	<b>2</b>	<b>1</b>		<b>10</b>		<b>545</b>
SOUS-MASSA-DARAA	AGADIR IDA OUTANANE	23	11	20	13	2	8	2	4	13	13		421
	CHTOUKA-AIT BAHA	2	7	3	2		5	2	1		5		176
	INZEGGANE AIT MELLOUL	6	8	13	5	1	3	2	1		1		215
	OUARZAZATE	7	11	6	13	2	2	3	3	2	11		221
	SIDI IFNI	3	2	2		0	1	1			0		77
	TAROUDANTE	11	13	7	6		7	3	1	1	9		386
	TINGHIR	3	3	2	2		1						101
	TIZNIT	5	9	7	3	1	4	4	3	3	8		219
	ZAGORA	4	8	1	3		2	1					109
	<b>TOTAL REGION</b>	<b>64</b>	<b>72</b>	<b>61</b>	<b>47</b>	<b>6</b>	<b>33</b>	<b>18</b>	<b>13</b>	<b>19</b>	<b>47</b>		<b>1925</b>
DOUKALA- ABDA	KENITRA	12	13	10	11	4	2	5	5		15		473
	SIDI KACEM	9	6	5	3	1	2	3	2		3		226
	SIDI SLIMANE	5	3	3	1		2	1	1		2		98
	<b>TOTAL REGION</b>	<b>26</b>	<b>22</b>	<b>18</b>	<b>15</b>	<b>5</b>	<b>6</b>	<b>9</b>	<b>8</b>		<b>20</b>		<b>797</b>
CHAOUIA-OUARDIGHA	BEN SLIMANE	6	7	7	3			3	2		1		184
	BERRECHID	3	5	3	3	0	3		2		8		166
	KHOURIBGA	14	20	11	13	1	1	6	4	1	9		298
	SETTAT	10	20	8	7	1	2	3	6	1	15		334
	<b>TOTAL REGION</b>	<b>33</b>	<b>52</b>	<b>29</b>	<b>26</b>	<b>2</b>	<b>6</b>	<b>12</b>	<b>14</b>	<b>2</b>	<b>33</b>		<b>982</b>
MARRAKECH-TENSIFT-AL HAOUZ	AL HAOUZ	3	4	9	2		2	2			6		191
	CHICHAOUA	7	5	5	3	1	3	1		1	5		183
	EL KELAA	8	15	8	4	1	3	3			2		242
	ESSAOUIRA	6	6	10	5	1	3	3	2		7		297
	MARRAKECH	13	24	47	19	1	9	8	4	9	26		599
	RHAMNA	4	3	5	2		3						100
	<b>TOTAL REGION</b>	<b>41</b>	<b>57</b>	<b>84</b>	<b>35</b>	<b>4</b>	<b>23</b>	<b>17</b>	<b>6</b>	<b>10</b>	<b>46</b>		<b>1612</b>
ORIENTAL	BERKANE	9	10	11	4	1	1	3	1		3		180
	DERIOUCHE	2		1			2						88
	FIGUIG	3	6	5	2		1				1		122
	JRADA	5	4	3	6		2	1					119
	NADOR	15	12	5	11		4	2	3	1	7		367
	OUJDA-ANGADS	23	22	21	19	1	6	5	2	6	15		747
	TAOURIRT	6	5	3	4		2	1					137
	<b>TOTAL REGION</b>	<b>63</b>	<b>59</b>	<b>49</b>	<b>46</b>	<b>2</b>	<b>18</b>	<b>12</b>	<b>6</b>	<b>7</b>	<b>26</b>		<b>1760</b>

Source: SCS, DPRF

7- Radiologie  
8- Laboratoire  
9- Hygiène du Milieu  
10- Kinesithérapie

11- Diéticiens  
12- Assistantes Sociales  
13- Statistiques Sanitaires  
14- Préparateurs en Pharmacie

15- Enseignement Paramédical  
16- Autres

Tableau 3.12: Répartition du personnel paramédical du MS selon la spécialité (hors CHU), par Province / Préfecture, année 2013 (suite)

Régions	Province / Préfecture	Techniciens										Total général
		7	8	9	10	11	12	13	14	15	16	
GRAND CASABLANCA	AIN CHOCK	6	11	3	9	1	2	2	1		4	111
	AIN SEBAA HAY MOHAMMADI	10	11	4	9	1		2	2		8	151
	AL FIDA DERB SULTAN	10	11	2	8	1	2	2	2	3	3	155
	BEN MSIK	6	11	2	3	1	2	1	1		2	85
	CASA-ANFA	14	27	21	9		5	2	4		6	262
	HAY HASSANI	8	8		3		1	1	3			96
	MACHOUAR CASA											1
	MEDIOUNA		1				2					59
	MOHAMMADIA	6	11	8	5	1	1	1	5		8	148
	MOULAY RACHID SIDI OTHMANE	4	12	2	4			1	1		2	110
	NOUACEUR	5	3		3		1		1		3	90
SIDI BERNOUSSI	5	9	3	3		1	2	1	1	1	109	
	<b>TOTAL REGION</b>	<b>74</b>	<b>115</b>	<b>45</b>	<b>56</b>	<b>5</b>	<b>17</b>	<b>14</b>	<b>21</b>	<b>4</b>	<b>37</b>	<b>1377</b>
RABAT-SALE-ZEMMOUR-ZAER	KHEMISSSET	11	13	14	6	4	3		7	1	3	295
	RABAT	9	13	12	17	3	11	6	4		10	334
	SALE	8	10	8	20	3	2	6	3		15	382
	SKHIRAT-TEMARA	8	6	9	3		2	4	3		4	190
		<b>TOTAL REGION</b>	<b>36</b>	<b>42</b>	<b>43</b>	<b>46</b>	<b>10</b>	<b>18</b>	<b>16</b>	<b>17</b>	<b>1</b>	<b>32</b>
DOUKALA- ABDA	EL JADIDA	10	18	10	8	3	4	3	2	4	6	312
	SAFI	7	10	4	7	1	2	3	4		5	283
	SIDI BENNOUR	8	9	1	4		1	1			4	158
	YOUSOUFIA	3	3	2	1		2	1			1	88
		<b>TOTAL REGION</b>	<b>28</b>	<b>40</b>	<b>17</b>	<b>20</b>	<b>4</b>	<b>9</b>	<b>8</b>	<b>6</b>	<b>4</b>	<b>16</b>
TADLA-AZILAL	AZILAL	9	7	8	3	1	2	4	1	1	9	278
	BENI MELLAL	14	16	8	16	2	4	3	6	5	13	413
	FQIH BEN SALAH	5	3	3			1	1		1	1	127
		<b>TOTAL REGION</b>	<b>28</b>	<b>26</b>	<b>19</b>	<b>19</b>	<b>3</b>	<b>7</b>	<b>8</b>	<b>7</b>	<b>7</b>	<b>23</b>
MEKNES-TAFILALET	EL HAJEB	3	8	7	4		1	2	2	1	2	153
	ERRACHIDIA	18	17	11	10	2	5	6	4	1	9	371
	IFRANE	10	8	4	4	1	4	2	1		6	192
	KHENIFRA	15	11	9	6	1	2	2			8	248
	MEKNES	29	16	12	14	4	8	5	8	15	24	816
	MIDELT	6	5	4	4		2	1		1	1	263
		<b>TOTAL REGION</b>	<b>81</b>	<b>65</b>	<b>47</b>	<b>42</b>	<b>8</b>	<b>22</b>	<b>18</b>	<b>15</b>	<b>18</b>	<b>50</b>
FES-BOULEMANE	BOULEMANE	11	10	3	5	1	2	2			2	176
	FES	29	18	15	16	4	12	4	4	14	25	536
	MY YAACOUB	1	1	3		1	3	1	1	1		86
	SEFROU	8	6	7	3	1	1	2	1	2	3	173
		<b>TOTAL REGION</b>	<b>49</b>	<b>35</b>	<b>28</b>	<b>24</b>	<b>7</b>	<b>18</b>	<b>9</b>	<b>6</b>	<b>17</b>	<b>30</b>
TAZA-AL HOCEIMA-TAOUNATE	AL HOCEIMA	15	20	7	4	2	3	2	1		4	403
	GUERCIF	6	4	2	1		2	2			1	97
	TAOUNATE	13	8	9	4	1	3	1			1	305
	TAZA	13	9	15	8	2	3	2	2	8	8	389
		<b>TOTAL REGION</b>	<b>47</b>	<b>41</b>	<b>33</b>	<b>17</b>	<b>5</b>	<b>11</b>	<b>7</b>	<b>3</b>	<b>8</b>	<b>14</b>
TANGER-TETOUAN	CHEFCHAOUEN	6	7	4	9	1	2	1	1		4	225
	FAHS ANJRA			4			1					44
	LARACHE	16	12	5	7	2	3	2	2		1	234
	MDIQ-FNIDEQ	9	7	3	3		3	1	1			128
	OUAZZANE	5	3		1		2	1			1	122
	TANGER-ASSILAH	32	23	13	10	4	7	2	7	2	11	503
	TETOUAN	12	13	7	13	2	2	3	1		13	435
		<b>TOTAL REGION</b>	<b>80</b>	<b>65</b>	<b>36</b>	<b>43</b>	<b>9</b>	<b>20</b>	<b>10</b>	<b>12</b>	<b>2</b>	<b>30</b>
<b>ENSEMBLE</b>		<b>684</b>	<b>732</b>	<b>538</b>	<b>462</b>	<b>76</b>	<b>225</b>	<b>167</b>	<b>137</b>	<b>102</b>	<b>369</b>	<b>18299</b>

Source: SCS, DPRF

7- Radiologie  
8- Laboratoire  
9- Hygiène du Milieu  
10- Kinesithérapie

11- Diététiciens  
12- Assistantes Sociales  
13- Statistiques Sanitaires  
14- Préparateurs en Pharmacie

15- Enseignement Paramédical  
16- Autres

C- Ressources Financières

Tableau 3.13: Répartition des recettes des hôpitaux SEGMA par Province / Préfecture, année 2012

Désignation des Centres Hospitaliers SEGMA	Ressources inscrites au budget 2012			Total ressources inscrites au budget 2012
	Recettes propres	Excedents de recettes sur exercice précédent	Subvention inscrites en numéraire 2012	
<b>OUED ED-DAHAB-LAGOUIRA</b>				
C.H.P Oued Eddahab	1 733 000,00	0,00	1 967 000,00	3 700 000,00
<b>TOTAL REGION</b>	<b>1 733 000,00</b>	<b>0,00</b>	<b>1 967 000,00</b>	<b>3 700 000,00</b>
<b>LAAYOUNE-BOUJDOUR-SAKIA EL HAMRA</b>				
C.H.R Laayoune	6 856 000,00	1 618 725,72	4 144 000,00	12 618 725,72
C.H.P Boujdour	737 000,00	0,00	1 363 000,00	2 100 000,00
<b>TOTAL REGION</b>	<b>7 593 000,00</b>	<b>1 618 725,72</b>	<b>5 507 000,00</b>	<b>14 718 725,72</b>
<b>GUELMIM-ES-SMARA</b>				
C.H. P d'Assa Zag	619 000,00	143 967,45	1 781 000,00	2 543 967,45
C.H. P d'Essmara	936 000,00	0,00	1 781 000,00	2 717 000,00
C.H. P de Guelmim	2 962 350,00	2 216 007,17	2 437 650,00	7 616 007,17
C.H. P Tan Tan	1 669 404,00	0,00	1 930 596,00	3 600 000,00
C.H. P Tata	1 038 446,00	244 952,63	1 961 554,00	3 244 952,63
<b>TOTAL REGION</b>	<b>7 225 200,00</b>	<b>2 604 927,25</b>	<b>9 891 800,00</b>	<b>19 721 927,25</b>
<b>SOUSS-MASSA-DARAA</b>				
C.H. R Agadir	10 846 000,00	0,00	8 154 000,00	19 000 000,00
C.H.P Ouarzazate	4 245 000,00	0,00	5 755 000,00	10 000 000,00
C.H.P d'Inzegane Ait Melloul	4 203 000,00	477 302,70	3 797 000,00	8 477 302,70
C.H.P Taroudant	5 350 000,00	0,00	4 150 000,00	9 500 000,00
C.H.P Chtouka Ait Baha	2 450 000,00	261 600,40	1 900 000,00	4 611 600,40
C.H.P Tiznit	4 779 000,00	1 224 338,18	3 721 000,00	9 724 338,18
C.H.P zagora	901 000,00	0,00	1 549 000,00	2 450 000,00
C.H.P Tinghir	800 000,00	0,00	1 200 000,00	2 000 000,00
C.H.P Sidi Ifni	800 000,00	0,00	1 200 000,00	2 000 000,00
<b>TOTAL REGION</b>	<b>34 374 000,00</b>	<b>1 963 241,28</b>	<b>31 426 000,00</b>	<b>67 763 241,28</b>
<b>GHARB-CHRARDA-BNI HSEN</b>				
C.H.R kenitra	13 040 000,00	2 534 724,66	9 260 000,00	24 834 724,66
C.H.P Sidi Kacem	3 350 000,00	269 089,10	4 450 000,00	8 069 089,10
C.H.P Sidi Slimane	2 800 000,00	0,00	1 200 000,00	4 000 000,00
<b>TOTAL REGION</b>	<b>19 190 000,00</b>	<b>2 803 813,76</b>	<b>14 910 000,00</b>	<b>36 903 813,76</b>
<b>CHAOUIA- OUARDIGHA</b>				
C.H.R Settati	6 629 000,00	0,00	8 371 000,00	15 000 000,00
C.H.P Khouribga	7 829 000,00	0,00	8 671 000,00	16 500 000,00
C.H.P Ben Slimane	1 661 000,00	0,00	2 089 000,00	3 750 000,00
C.H.P Berrechid	1 500 000,00	0,00	3 750 000,00	5 250 000,00
<b>TOTAL REGION</b>	<b>17 619 000,00</b>	<b>0,00</b>	<b>22 881 000,00</b>	<b>40 500 000,00</b>
<b>MARRAKECH-TENSIFT-AL HAOUZ</b>				
C.H.R Marrakech	7 774 000,00	2 145 739,83	8 226 000,00	18 145 739,83
C.H. P Chichaoua	1 973 000,00	1 721 123,74	2 027 000,00	5 721 123,74
C.H.P El Kelaa des Sraghna	6 113 000,00	1 465 752,48	5 887 000,00	13 465 752,48
C.H.P Essaouira	0,00	0,00	4 985 000,00	4 985 000,00
C.H.P El Haouz	1 228 000,00	0,00	1 772 000,00	3 000 000,00
C.H.P Rhamna	1 800 000,00	0,00	1 200 000,00	3 000 000,00
<b>TOTAL REGION</b>	<b>18 888 000,00</b>	<b>5 332 616,05</b>	<b>24 097 000,00</b>	<b>48 317 616,05</b>
<b>ORIENTAL</b>				
C.H.R Oujda Angad	13 250 000,00	735 934,00	8 750 000,00	22 735 934,00
C.H.P Nador	8 077 000,00	0,00	8 923 000,00	17 000 000,00
C.H.P Berkane	4 336 000,00	0,00	2 664 000,00	7 000 000,00
C.H. P Figuig	787 000,00	81 083,41	2 163 000,00	3 031 083,41
C.H. P Taourirt	2 080 000,00	953 553,96	1 820 000,00	4 853 553,96
C.H. P de Jerada	1 230 000,00	0,00	1 270 000,00	2 500 000,00
<b>TOTAL REGION</b>	<b>29 760 000,00</b>	<b>1 770 571,37</b>	<b>25 590 000,00</b>	<b>57 120 571,37</b>

Source: DF, DPRF

CHP: Centre Hospitalier Provincial

CHR: Centre Hospitalier Régional

Tableau 3.13: Répartition des recettes des hôpitaux SEGMA par Province / Préfecture, année 2012 (suite)

Désignation des Centres Hospitaliers SEGMA	Ressources inscrites au budget 2012			Total ressources inscrites au budget 2012
	Recettes propres	Excedents de recettes sur exercice précédent	Subvention inscrites en numéraire 2012	
<b>GRAND CASABLANCA</b>				
C.H. R Casa-Anfa	6 004 000,00	1 323 266,56	3 796 000,00	11 123 266,56
C.H.P H.Mohammadi Ain Sebaa	8 092 000,00	3 898 095,81	4 908 000,00	16 898 095,81
C.H.P El Fida Derb Sultan	7 585 000,00	5 395 643,57	4 115 000,00	17 095 643,57
C.H. P Moulay Rachid	9 083 000,00	30 444 261,28	3 917 000,00	43 444 261,28
C.H. P Hay Al Hassani	5 131 000,00	0,00	2 669 000,00	7 800 000,00
C.H. P Mohammadia	5 828 000,00	0,00	3 472 000,00	9 300 000,00
C.H.P Ain Chock	4 731 000,00	3 933 721,81	3 769 000,00	12 433 721,81
C.H.P Nouaceur	913 000,00	1 147 806,77	1 387 000,00	3 447 806,77
C.H.P Sidi Bernoussi	4 924 000,00	0,00	4 076 000,00	9 000 000,00
C.H.P Ben M'sik	3 999 000,00	0,00	2 001 000,00	6 000 000,00
<b>TOTAL REGION</b>	<b>56 290 000,00</b>	<b>46 142 795,80</b>	<b>34 110 000,00</b>	<b>136 542 795,80</b>
<b>RABAT-SALE-ZEMMOUR-ZAER</b>				
C.H.P Rabat	5 200 000,00	1 231 522,43	1 800 000,00	8 231 522,43
C.H. P Skhirat- Témara	3 655 000,00	3 332 947,29	2 345 000,00	9 332 947,29
C.H.P Khémisset	5 192 000,00	0,00	7 658 000,00	12 850 000,00
C.H.P Salé	6 798 000,00	266 069,65	5 202 000,00	12 266 069,65
<b>TOTAL REGION</b>	<b>20 845 000,00</b>	<b>4 830 539,37</b>	<b>17 005 000,00</b>	<b>42 680 539,37</b>
<b>DOUKALA- ABDA</b>				
C.H.R Safi	8 250 000,00	0,00	5 000 000,00	13 250 000,00
C.H. P El Jadida	5 858 000,00	0,00	10 642 000,00	16 500 000,00
C.H. P Sidi Bennour	1 000 000,00	0,00	2 000 000,00	3 000 000,00
C.H. P Youssoufia	1 300 000,00	0,00	1 200 000,00	2 500 000,00
<b>TOTAL REGION</b>	<b>16 408 000,00</b>	<b>0,00</b>	<b>18 842 000,00</b>	<b>35 250 000,00</b>
<b>TADLA-AZILAL</b>				
C.H.R Beni Mellal (dont RAMED)	13 760 000,00	10 142 346,63	11 740 000,00	35 642 346,63
C.H.P Azilal (dont RAMED)	2 711 000,00	1 093 167,84	2 789 000,00	6 593 167,84
C.H. P Fkih Ben Saleh	2 500 000,00	513 350,59	3 700 000,00	6 713 350,59
<b>TOTAL REGION</b>	<b>18 971 000,00</b>	<b>11 748 865,06</b>	<b>18 229 000,00</b>	<b>48 948 865,06</b>
<b>MEKNES-TAFILALET</b>				
C.H. R Meknès	10 224 000,00	1 099 152,68	10 276 000,00	21 599 152,68
C.H.P Errachidia	6 389 000,00	369 055,77	6 111 000,00	12 869 055,77
C.H.P El Hajeb	1 028 000,00	0,00	1 372 000,00	2 400 000,00
C.H.P Ifrane	1 552 000,00	0,00	2 698 000,00	4 250 000,00
C.H. P Khénifra	4 079 000,00	0,00	3 421 000,00	7 500 000,00
C.H. P Midelt	1 070 380,60	0,00	2 000 000,00	3 070 380,60
<b>TOTAL REGION</b>	<b>24 342 380,60</b>	<b>1 468 208,45</b>	<b>25 878 000,00</b>	<b>51 688 589,05</b>
<b>FES- BOULEMANE</b>				
C.H.R Fès-Boulemane	13 593 500,00	8 284 485,57	5 406 500,00	27 284 485,57
C.H.P Fès	6 500 000,00	0,00	3 500 000,00	10 000 000,00
C.H.P Boulmane	1 028 000,00	0,00	2 972 000,00	4 000 000,00
C.H.P Sefrou	2 218 000,00	0,00	2 482 000,00	4 700 000,00
<b>TOTAL REGION</b>	<b>23 339 500,00</b>	<b>8 284 485,57</b>	<b>14 360 500,00</b>	<b>45 984 485,57</b>
<b>TAZA-AL HOCEIMA-TAOUNATE</b>				
C.H.R Al Hoceima	5 438 000,00	425 755,52	6 062 000,00	11 925 755,52
C.H.P Taza	6 130 000,00	0,00	5 320 000,00	11 450 000,00
C.H.P Taounate	2 690 000,00	0,00	2 610 000,00	5 300 000,00
C.H.P Guercif	1 200 000,00	0,00	1 300 000,00	2 500 000,00
<b>TOTAL REGION</b>	<b>15 458 000,00</b>	<b>425 755,52</b>	<b>15 292 000,00</b>	<b>31 175 755,52</b>
<b>TANGER-TETOUAN</b>				
C.H.P Larache	4 026 000,00	0,00	5 474 000,00	9 500 000,00
C.H. P Tanger-Assilah	17 154 000,00	8 504 417,46	10 146 000,00	35 804 417,46
C.H. P Chefchaouen	2 785 565,00	0,00	3 714 435,00	6 500 000,00
C.H.P Tetouan	9 457 000,00	0,00	7 543 000,00	17 000 000,00
C.H.P M'diq Fnideq	2 886 000,00	940 240,66	2 364 000,00	6 190 240,66
C.H.P Ouazzane	1 300 000,00	0,00	1 200 000,00	2 500 000,00
<b>TOTAL REGION</b>	<b>37 608 565,00</b>	<b>9 444 658,12</b>	<b>30 441 435,00</b>	<b>77 494 658,12</b>
<b>Total National</b>	<b>349 644 645,60</b>	<b>98 439 203,32</b>	<b>310 427 735,00</b>	<b>758 511 583,92</b>

Source: DF, DPRF

CHP: Centre Hospitalier Provincial

CHR: Centre Hospitalier Régional

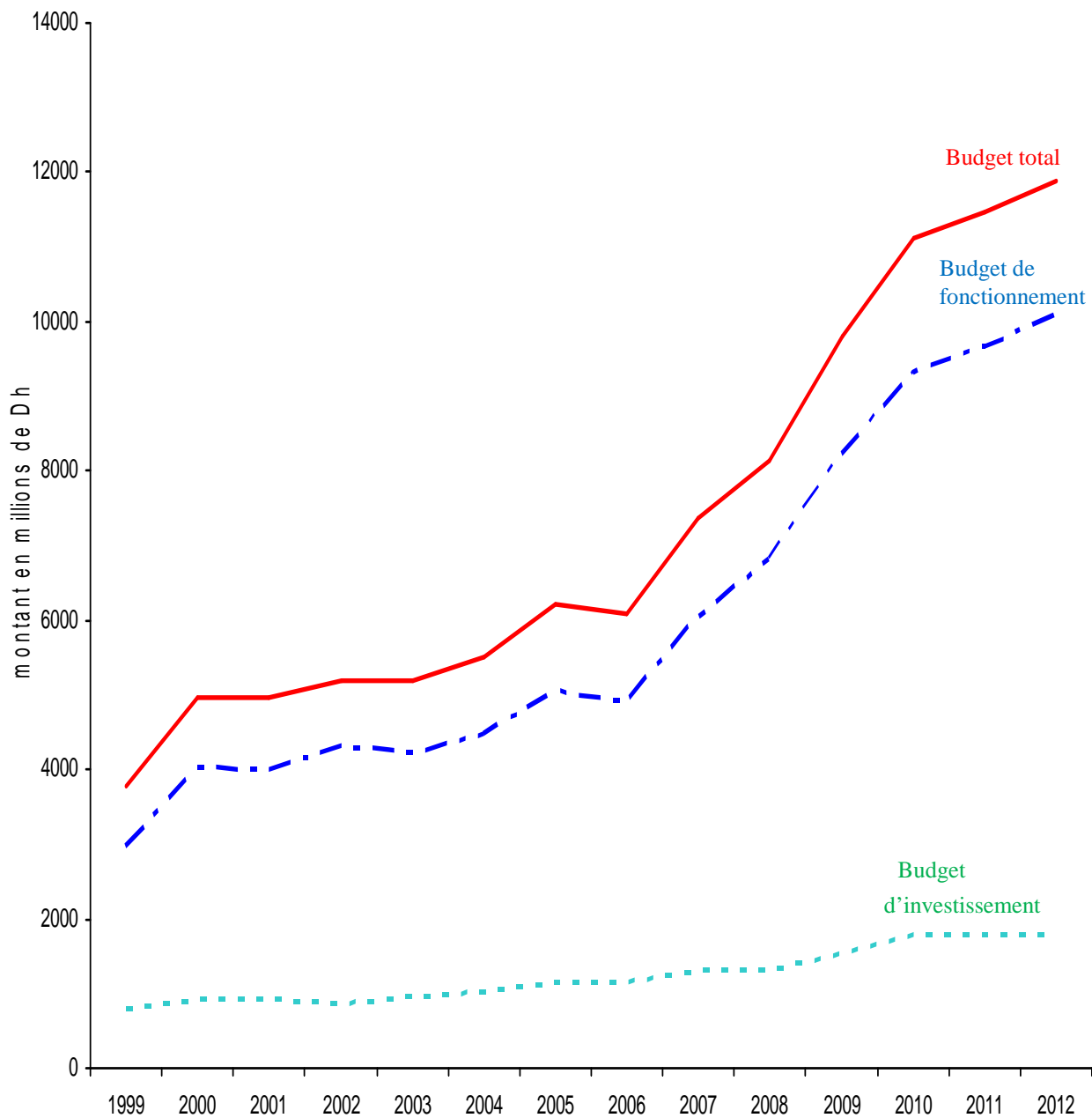
**Tableau 3.14: Evolution du budget du MS par composantes budgétaires (en milliers de Dh), période 2004-2012**

Composantes budgétaires	2004	2005	2006	2007	2008	2009	2010	2011	2012
<b>1- Budget de Fonctionnement</b>									
+ Personnel	3 445 572,00	3 973 036,00	3 686 431,00	4 647 377,00	4 386 994,00	5 404 070,00	5 768 052,00	6 118 581,00	6 652 384,00
+ Matériel	1 034 596,00	1 079 596,00	1 229 596,00	1 415 000,00	2 440 732,00	2 844 947,00	3 539 734,00	3 550 000,00	3 428 000,00
<b>Total</b>	<b>4 480 168,00</b>	<b>5 052 632,00</b>	<b>4 916 027,00</b>	<b>6 062 377,00</b>	<b>6 827 726,00</b>	<b>8 249 017,00</b>	<b>9 307 786,00</b>	<b>9 668 581,00</b>	<b>10 080 384,00</b>
<b>2- Budget d' Investissement</b>									
<b>Total</b>	<b>1 015 288,00</b>	<b>1 165 288,00</b>	<b>1 165 288,00</b>	<b>1 311 818,00</b>	<b>1 311 818,00</b>	<b>1 543 478,00</b>	<b>1 796 978,00</b>	<b>1 796 978,00</b>	<b>1 800 000,00</b>
<b>3- Budget Global</b>	<b>5 495 456,00</b>	<b>6 217 920,00</b>	<b>6 081 315,00</b>	<b>7 374 195,00</b>	<b>8 139 544,00</b>	<b>9 792 495,00</b>	<b>11 104 764,00</b>	<b>11 465 559,00</b>	<b>11 880 384,00</b>

Source: DF, DPRF



Graphique 8: Evolution du budget de fonctionnement et d'investissement (en millions de Dh courants), 1999-2012



Source: SEIS, DPRF

## **Partie IV: Production des Etablissements publics de santé**

# 1- Consultations curatives

Tableau 4.1.1 : Performances des Etablissements de Soins de Santé de Base évalués à travers le nombre de consultations curatives par Province /Préfecture, milieu urbain, année 2012

Région	Province/ Préfecture	Total des nouveaux cas (NC) tout âge				Anciens Cas (AC)				Total (NC + AC)			
		Consultations paramédicales		Consultations médicales		Consultations paramédicales		Consultations médicales		Consultations Paramédicales		Consultations médicales	
		Consultations paramédicales	Nombre moyen de consultations Param. par habitant	Consultations (Total)	Nombre moyen de consultations médicales par habitant	Total	Nombre moyen de consultations Param. par habitant	Total	Nombre moyen de consultations médicales par habitant	Total	Nombre moyen de consultation Param. par habitant	Total	Nombre moyen de consultations médicales par habitant
OUED ED-DAHAB-LAGOUIRA	Oued ed Dahab	62 734	0,6	43 074	0,4	24 709	0,2	21 468	0,2	87 443	0,8	64 542	0,6
	<b>TOTAL REGION</b>	<b>62 734</b>	<b>0,6</b>	<b>43 074</b>	<b>0,4</b>	<b>24 709</b>	<b>0,2</b>	<b>21 468</b>	<b>0,2</b>	<b>87 443</b>	<b>0,8</b>	<b>64 542</b>	<b>0,6</b>
LAAYOUNE-BOUJDOUR-SAKIA EL HAÏRA	Boujdour	51 174	0,9	28 539	0,5	30 321	0,6	3 335	0,1	81 495	1,5	31 874	0,6
	Laayoune	86 931	0,4	73 565	0,3	35 982	0,1	21 607	0,1	122 913	0,5	95 172	0,4
	Tarfaya	36 688	5,2	13 454	1,9	13 755	2,0	4 620	0,7	50 443	7,2	18 074	2,6
	<b>TOTAL REGION</b>	<b>174 793</b>	<b>0,6</b>	<b>115 558</b>	<b>0,4</b>	<b>80 058</b>	<b>0,3</b>	<b>29 562</b>	<b>0,1</b>	<b>254 851</b>	<b>0,8</b>	<b>145 120</b>	<b>0,5</b>
GUELMIN-ES-SMARA	Assa-Zag	23 367	0,5	14 138	0,3	5 948	0,1	3 092	0,1	29 315	0,6	17 230	0,4
	Es-semara	56 176	1,1	33 624	0,7	23 653	0,5	9 154	0,2	79 829	1,6	42 778	0,9
	Guelmin	117 846	0,9	62 371	0,5	30 779	0,2	14 680	0,1	148 625	1,1	77 051	0,6
	Tan-tan	40 065	0,5	31 409	0,4	24 172	0,3	12 047	0,2	64 237	0,8	43 456	0,6
	Tata	26 579	0,6	21 021	0,5	14 362	0,3	3 736	0,1	40 941	1,0	24 757	0,6
	<b>TOTAL REGION</b>	<b>264 033</b>	<b>0,8</b>	<b>162 563</b>	<b>0,5</b>	<b>98 914</b>	<b>0,3</b>	<b>42 709</b>	<b>0,1</b>	<b>362 947</b>	<b>1,0</b>	<b>205 272</b>	<b>0,6</b>
SOUSS-MASSA-DRAA	Agadir Ida Ou tanane	267 519	0,5	199 794	0,4	95 812	0,2	34 143	0,1	363 331	0,7	233 937	0,5
	Chtouka-Ait Baha	73 089	1,5	42 278	0,8	14 622	0,3	9 673	0,2	87 711	1,8	51 951	1,0
	Inezgane-Ait Melloul	368 506	0,7	172 698	0,3	186 050	0,3	21 860	0,0	554 556	1,0	194 558	0,4
	Ouarzazate	76 364	0,8	48 176	0,5	19 880	0,2	5 574	0,1	96 244	1,0	53 750	0,5
	Tinghir	60 901	0,9	65 680	0,9	8 827	0,1	4 597	0,1	69 728	1,0	70 277	1,0
	Taroudant	233 017	1,1	134 506	0,6	42 017	0,2	22 108	0,1	275 034	1,3	156 614	0,7
	Tiznit	74 739	1,2	35 022	0,6	11 546	0,2	2 733	0,0	86 285	1,4	37 755	0,6
	Sidi Ifni	24 694	1,0	14 241	0,6	6 972	0,3	3 176	0,1	31 666	1,2	17 417	0,7
	Zagora	19 754	0,4	27 800	0,6	4 138	0,1	5 398	0,1	23 892	0,5	33 198	0,7
	<b>TOTAL REGION</b>	<b>1 198 583</b>	<b>0,7</b>	<b>740 195</b>	<b>0,5</b>	<b>389 864</b>	<b>0,2</b>	<b>109 262</b>	<b>0,1</b>	<b>1 588 447</b>	<b>1,0</b>	<b>849 457</b>	<b>0,5</b>
GHARB-CHRARDA-BNI HSEN	Kénitra	342 401	0,6	283 869	0,5	152 574	0,3	49 511	0,1	494 975	0,9	333 380	0,6
	Sidi Slimane	73 807	0,3	59 441	0,5	14 469	0,1	8 539	0,1	52 276	0,4	67 980	0,5
	Sidi kacem	108 579	0,7	129 448	0,8	49 890	0,3	64 654	0,4	158 469	1,0	194 102	1,2
	<b>TOTAL REGION</b>	<b>488 787</b>	<b>0,6</b>	<b>472 758</b>	<b>0,6</b>	<b>216 933</b>	<b>0,3</b>	<b>122 704</b>	<b>0,1</b>	<b>705 720</b>	<b>0,8</b>	<b>595 462</b>	<b>0,7</b>
CHAOUIA OUARDIGHA	Benslimane	157 796	1,8	115 986	1,4	37 655	0,4	20 599	0,2	195 451	2,3	136 585	1,6
	Khouribga	141 574	0,4	133 904	0,4	54 260	0,2	22 739	0,1	195 834	0,6	156 643	0,5
	Settat	186 616	0,8	146 158	0,6	39 778	0,2	18 452	0,1	226 394	0,9	164 610	0,7
	Berchid	233 213	1,2	105 952	0,6	69 121	0,4	39 124	0,2	302 334	1,6	145 076	0,8
	<b>TOTAL REGION</b>	<b>719 199</b>	<b>0,8</b>	<b>502 000</b>	<b>0,6</b>	<b>200 814</b>	<b>0,2</b>	<b>100 914</b>	<b>0,1</b>	<b>920 013</b>	<b>1,1</b>	<b>602 914</b>	<b>0,7</b>
MARRAKECH-TENSIFT-EL HAOUZ	Al Hاوز	10 568	0,2	47 083	0,8	1 961	0,0	11 754	0,2	12 529	0,2	58 837	1,0
	Chichaoua	46 440	1,0	71 379	1,5	6 477	0,1	13 043	0,3	52 917	1,1	84 422	1,8
	El Kelaa des Sraghna	179 174	1,4	138 867	1,1	35 573	0,3	26 788	0,2	214 747	1,7	165 655	1,3
	Rhamna	30 714	0,4	36 852	0,5	14 069	0,2	7 910	0,1	44 783	0,6	44 762	0,6
	Rsaouira	65 764	0,1	39 621	0,0	32 593	0,0	19 595	0,0	98 357	0,1	59 216	0,1
	Marrakech	210 387	2,1	578 593	5,7	76 713	0,8	110 977	1,1	287 100	2,8	689 570	6,8
	<b>TOTAL REGION</b>	<b>543 047</b>	<b>0,4</b>	<b>912 395</b>	<b>0,6</b>	<b>167 386</b>	<b>0,1</b>	<b>190 067</b>	<b>0,1</b>	<b>710 433</b>	<b>0,5</b>	<b>1 102 462</b>	<b>0,8</b>
ORIENTAL	Berkane	82 830	0,5	102 211	0,6	58 734	0,3	25 276	0,1	141 564	0,8	127 487	0,7
	Figuiq	98 370	1,4	78 145	1,1	27 968	0,4	19 503	0,3	126 338	1,8	97 648	1,4
	Jrada	45 626	0,7	60 177	0,9	22 588	0,3	9 800	0,1	68 214	1,0	69 977	1,0
	Nador	128 324	0,3	123 931	0,3	50 206	0,1	34 565	0,1	178 530	0,5	158 496	0,4
	Driouch	50 212	1,1	47 023	1,0	18 340	0,4	5 906	0,1	68 552	1,4	52 929	1,1
	Oujda Anjad	369 127	0,8	374 702	0,8	143 318	0,3	72 354	0,2	512 445	1,1	447 056	0,9
	Taourirt	80 821	0,5	67 759	0,5	34 871	0,2	18 025	0,1	115 692	0,8	85 784	0,6
	<b>TOTAL REGION</b>	<b>855 310</b>	<b>0,6</b>	<b>853 948</b>	<b>0,6</b>	<b>356 025</b>	<b>0,3</b>	<b>185 429</b>	<b>0,1</b>	<b>1 211 335</b>	<b>0,9</b>	<b>1 039 377</b>	<b>0,8</b>
GRAND CASABLANCA	casablanca	2 204 471	0,7	1 827 706	0,6	631 519	0,2	304 808	0,1	2 835 990	0,9	2 132 514	0,7
	Nouaceur	155 552	3,5	126 661	2,9	54 014	1,2	43 561	1,0	209 566	4,8	170 222	3,9
	Mediouna	94 988	0,9	86 229	0,8	15 141	0,1	5 984	0,1	110 129	1,0	92 213	0,9
	Mohammedia	96 580	0,3	114 477	0,4	26 392	0,1	9 602	0,0	122 972	0,4	124 079	0,4
	<b>TOTAL REGION</b>	<b>2 551 591</b>	<b>0,7</b>	<b>2 155 073</b>	<b>0,6</b>	<b>727 066</b>	<b>0,2</b>	<b>363 955</b>	<b>0,1</b>	<b>3 278 657</b>	<b>0,9</b>	<b>2 519 028</b>	<b>0,7</b>
RABAT-SALE-ZEMMOUR-ZAIR	Khémisset	141 486	0,6	156 970	0,7	59 987	0,2	49 649	0,2	201 473	0,8	206 619	0,9
	Rabat	192 148	0,3	475 652	0,8	77 832	0,1	135 110	0,2	269 980	0,4	610 762	1,0
	Salé	677 125	0,7	551 203	0,6	406 141	0,4	143 443	0,1	1 083 266	1,1	694 646	0,7
	Skhirate-Temara	239 866	0,6	403 961	0,9	117 063	0,3	75 369	0,2	356 929	0,8	479 330	1,1
	<b>TOTAL REGION</b>	<b>1 250 625</b>	<b>0,6</b>	<b>1 587 786</b>	<b>0,7</b>	<b>661 023</b>	<b>0,3</b>	<b>403 571</b>	<b>0,2</b>	<b>1 911 648</b>	<b>0,8</b>	<b>1 991 357</b>	<b>0,9</b>
DOUKALA- ABDA	El Jadida	165 817	0,6	145 934	0,5	104 291	0,4	27 250	0,1	270 108	1,0	173 184	0,7
	Sidi Bennour	31 150	0,4	27 744	0,4	4 659	0,1	4 176	0,1	35 809	0,5	31 920	0,4
	Safi	293 678	0,8	126 391	0,4	134 447	0,4	31 674	0,1	428 125	1,2	158 065	0,4
	Yousoufia	53 214	0,5	27 915	0,3	22 328	0,2	7 336	0,1	75 542	0,7	35 251	0,3
	<b>TOTAL REGION</b>	<b>543 859</b>	<b>0,7</b>	<b>327 984</b>	<b>0,4</b>	<b>265 725</b>	<b>0,3</b>	<b>70 436</b>	<b>0,1</b>	<b>809 584</b>	<b>1,0</b>	<b>398 420</b>	<b>0,5</b>
TADLA-AZILAL	Azilal	41 473	0,5	100 255	1,1	18 721	0,2	26 340	0,3	60 194	0,7	126 595	1,4
	Beni Mellal	190 053	0,6	175 870	0,6	116 771	0,4	39 237	0,1	306 824	1,0	215 107	0,7
	Fquih Ben Saleh	125 222	0,7	108 169	0,6	104 992	0,6	8 713	0,0	230 214	1,3	116 882	0,6
	<b>TOTAL REGION</b>	<b>356 748</b>	<b>0,6</b>	<b>384 294</b>	<b>0,7</b>	<b>240 484</b>	<b>0,4</b>	<b>74 290</b>	<b>0,1</b>	<b>597 232</b>	<b>1,0</b>	<b>458 584</b>	<b>0,8</b>
MEKNES-TAFILALET	El Hajeb	128 581	1,2	109 312	1,0	75 845	0,7	30 978	0,3	204 426	1,8	140 290	1,3
	Errachidia	178 976	1,0	176 988	1,0	62 732	0,3	28 994	0,2	241 708	1,3	205 982	1,1
	Ifrane	136 279	1,6	91 729	1,1	39 877	0,5	26 392	0,3	176 156	2,0	118 121	1,4
	Khénifra	111 225	0,5	79 830	0,4	49 412	0,2	14 343	0,1	160 637	0,8	94 173	0,4
	Midelt	48 920	0,4	30 423	0,3	38 677	0,3	6 167	0,1	87 597	0,8	36 590	0,3
	Meknes	710 891	1,1	590 449	0,9	221 403	0,3	117 033	0,2	932 294	1,4	707 482	1,1
	<b>TOTAL REGION</b>	<b>1 314 872</b>	<b>1,0</b>	<b>1 078 731</b>	<b>0,8</b>	<b>487 946</b>	<b>0,4</b>	<b>223 907</b>	<b>0,2</b>	<b>1 802 818</b>	<b>1,3</b>	<b>1 302 638</b>	<b>0,9</b>
FES-BOULEMANE	Boulemane	46 695	0,7	54 178	0,8	11 664	0,2	11 395	0,2	58 359	0,9	65 573	1,0
	Fès	762 321	0,7	874 466	0,8	285 429	0,3						

**Tableau 4.1.2: Performances des Etablissements de Soins de Santé de Base évalués à travers le nombre de consultations curatives par Province /Préfecture, milieu rural, année 2012**

Région	Province/ Préfecture	Total des nouveaux cas (NC)				Anciens Cas (AC)				Total (NC + AC)			
		Consultations paramédicales		Consultations médicales		Consultations paramédicales		Consultations médicales		Consultations Paramédicales		Consultations médicales	
		Consultations paramédicales	Nombre moyen de consultations Param. par habitant	Consultations médicales (Total)	Nombre moyen de consultations médicales par habitant	Total	Nombre moyen de consultations Param. par habitant	Total	Nombre moyen de consultations médicales par habitant	Total	Nombre moyen de consultations Param. par hab	Total	Nombre moyen de consultations médicales par habitant
OUED ED-DAHAB-LAGOUIRA	Oued ed Dahab	0	0,0	0	0,0	0	0,0	0	0,0	0	0,0	0	0,0
	<b>TOTAL REGION</b>	<b>0</b>	<b>0,0</b>	<b>0</b>	<b>0,0</b>	<b>0</b>	<b>0,0</b>	<b>0</b>	<b>0,0</b>	<b>0</b>	<b>0,0</b>	<b>0</b>	<b>0,0</b>
LAAYOUNE-BOUJDOUR-SAKIA EL HA	Boujdour	0	0,0	0	0,0	0	0,0	0	0,0	0	0,0	0	0,0
	Laayoune	2 814	1,3	1 375	0,7	194	0,1	80	0,0	3 008	1,4	1 455	0,7
	Tarfaya	7 277	1,2	1 160	0,2	6 080	1,0	574	0,1	13 357	2,2	1 734	0,3
	<b>TOTAL REGION</b>	<b>10 091</b>	<b>0,6</b>	<b>2 535</b>	<b>0,1</b>	<b>6 274</b>	<b>0,3</b>	<b>654</b>	<b>0,0</b>	<b>16 365</b>	<b>0,9</b>	<b>3 189</b>	<b>0,2</b>
GUELIMM-ES-SMARA	Asa-Zag	9 242	0,4	2 699	0,1	1 025	0,0	304	0,0	10 267	0,5	3 003	0,1
	Es-semara	52	0,0	699	0,0	4	0,0	17	0,0	56	0,0	716	0,0
	Guelmim	53 377	1,1	28 109	0,6	13 647	0,3	4 710	0,1	67 024	1,4	32 819	0,7
	Tan-tan	4 566	1,1	763	0,2	1 524	0,4	3	0,0	6 090	1,5	766	0,2
	Tata	102 519	1,3	6 977	0,1	43 014	0,5	1 280	0,0	145 533	1,8	8 257	0,1
	<b>TOTAL REGION</b>	<b>169 756</b>	<b>1,0</b>	<b>39 247</b>	<b>0,2</b>	<b>59 214</b>	<b>0,3</b>	<b>6 314</b>	<b>0,0</b>	<b>228 970</b>	<b>1,3</b>	<b>45 561</b>	<b>0,3</b>
SOUSS-MASSA-DRAA	Agadir Ida Ou tanane	78 318	0,8	46 427	0,5	15 332	0,2	6 421	0,1	93 650	1,0	52 848	0,6
	Chtouka-Ait Baha	204 432	0,7	97 365	0,3	57 824	0,2	32 690	0,1	262 256	0,9	130 055	0,4
	Inezgane-Ait Melloul	79 667	0,0	21 142	0,2	10 224	0,1	2 630	0,3	89 891	1,0	23 772	0,2
	Ouarzazate	114 485	0,6	53 005	0,3	33 437	0,2	11 954	0,1	147 922	0,8	64 959	0,3
	Tinghir	88 162	0,4	47 160	0,2	12 870	0,1	3 879	0,0	101 032	0,4	51 039	0,2
	Taroudant	416 425	0,7	137 859	0,2	88 726	0,1	33 402	0,1	505 151	0,8	171 261	0,3
	Tiznit	110 264	0,7	34 440	0,2	28 681	0,2	3 689	0,0	138 945	0,9	38 129	0,3
	Sidi Ifni	65 932	0,7	34 872	0,4	12 516	0,1	5 497	0,1	794 223	8,1	40 369	0,4
	Zagora	87 766	0,3	87 943	0,3	23 911	0,1	7 802	0,0	111 677	0,4	95 745	0,4
	<b>TOTAL REGION</b>	<b>1 245 451</b>	<b>0,6</b>	<b>560 213</b>	<b>0,3</b>	<b>283 521</b>	<b>0,2</b>	<b>107 964</b>	<b>0,1</b>	<b>2 244 747</b>	<b>1,2</b>	<b>668 177</b>	<b>0,3</b>
GHARB-CHRARDA-BNI HSEN	Kénitra	217 433	0,5	178 009	0,4	94 820	0,2	46 906	0,1	312 253	0,8	224 915	0,5
	Sidi Slimane	60 061	0,3	35 282	0,2	38 286	0,2	10 761	0,1	98 347	0,5	46 043	0,2
	Sidi kacem	239 509	0,7	163 381	0,5	65 887	0,2	44 651	0,1	305 396	0,9	208 032	0,6
	<b>TOTAL REGION</b>	<b>517 003</b>	<b>0,5</b>	<b>376 672</b>	<b>0,4</b>	<b>198 993</b>	<b>0,2</b>	<b>102 318</b>	<b>0,1</b>	<b>715 996</b>	<b>0,7</b>	<b>478 990</b>	<b>0,5</b>
CHAOUIA OUARDIGHA	Benslimane	138 908	1,1	66 104	0,5	30 111	0,2	14 195	0,1	169 019	1,3	80 299	0,6
	Khouribga	110 781	0,7	45 268	0,3	44 013	0,3	11 766	0,1	154 794	1,0	57 034	0,4
	Settat	202 447	0,5	133 141	0,4	46 810	0,1	27 515	0,1	249 257	0,7	160 656	0,4
	Berchid	96 584	0,4	41 395	0,2	19 785	0,1	10 317	0,0	116 369	0,5	51 712	0,2
	<b>TOTAL REGION</b>	<b>548 720</b>	<b>0,6</b>	<b>285 908</b>	<b>0,3</b>	<b>140 719</b>	<b>0,2</b>	<b>63 793</b>	<b>0,1</b>	<b>689 439</b>	<b>0,8</b>	<b>349 701</b>	<b>0,4</b>
MARRAKECH-TENSIFT-EL HAOUZ	Al Haouz	244 380	0,5	153 464	0,3	55 898	0,1	29 432	0,1	300 278	0,7	182 896	0,4
	Chichaoua	273 368	0,9	195 994	0,6	65 266	0,2	55 947	0,2	338 634	1,1	251 941	0,8
	El Kelaa des Sraghna	292 831	0,8	138 428	0,4	124 314	0,3	53 602	0,1	417 145	1,2	192 030	0,5
	R'hamna	139 205	0,6	73 372	0,3	41 956	0,2	21 493	0,1	181 161	0,8	94 865	0,4
	Essaouira	369 090	1,9	152 145	0,8	102 371	0,5	28 735	0,1	471 461	2,4	180 880	0,9
	Marrakech	153 901	0,4	122 365	0,3	28 038	0,1	14 506	0,0	181 939	0,5	136 871	0,4
	<b>TOTAL REGION</b>	<b>1 472 775</b>	<b>0,8</b>	<b>835 768</b>	<b>0,4</b>	<b>417 843</b>	<b>0,2</b>	<b>203 715</b>	<b>0,1</b>	<b>1 890 618</b>	<b>1,0</b>	<b>1 039 483</b>	<b>0,5</b>
ORIENTAL	Berkane	81 501	0,8	53 945	0,5	49 678	0,5	12 724	0,1	131 179	1,2	66 669	0,6
	Figuig	36 127	0,5	28 731	0,4	7 202	0,1	3 696	0,1	43 329	0,6	32 427	0,5
	Jrada	37 146	1,0	35 515	1,0	12 014	0,3	11 945	0,3	49 160	1,4	47 460	1,3
	Nador	73 088	0,4	32 769	0,2	19 804	0,1	5 787	0,0	92 892	0,5	38 556	0,2
	Driouch	34 919	0,2	13 501	0,1	15 788	0,1	2 712	0,0	50 707	0,2	16 213	0,1
	Oujda Anjad	35 109	0,8	21 865	0,5	6 563	0,2	3 768	0,1	41 672	1,0	25 633	0,6
	Taourirt	17 258	0,2	18 314	0,2	9 509	0,1	9 181	0,1	26 767	0,3	27 495	0,3
	<b>TOTAL REGION</b>	<b>315 148</b>	<b>0,4</b>	<b>204 640</b>	<b>0,3</b>	<b>120 558</b>	<b>0,2</b>	<b>49 813</b>	<b>0,1</b>	<b>435 706</b>	<b>0,6</b>	<b>254 453</b>	<b>0,4</b>
GRAND CASABLANCA	casablanca	0	0,0	0	0,0	0	0,0	0	0,0	0	0,0	0	0,0
	Nouaceur	12 172	0,2	16 894	0,3	733	0,0	942	0,0	12 905	0,3	17 836	0,4
	Mediouna	51 238	0,3	31 039	0,2	12 105	0,1	4 595	0,0	63 343	0,4	35 634	0,2
	Mohammedia	1 863	0,0	2 156	0,0	264	0,0	402	0,0	2 127	0,0	2 558	0,0
	<b>TOTAL REGION</b>	<b>65 273</b>	<b>0,2</b>	<b>50 089</b>	<b>0,2</b>	<b>13 102</b>	<b>0,0</b>	<b>5 939</b>	<b>0,0</b>	<b>78 375</b>	<b>0,3</b>	<b>56 028</b>	<b>0,2</b>
RABAT-SALE-ZEMMOUR-ZAIR	Khémisset	202 800	0,7	87 547	0,3	91 076	0,3	29 656	0,1	293 876	1,0	117 203	0,4
	Rabat	0	0,0	0	0,0	0	0,0	0	0,0	0	0,0	0	0,0
	Salé	9 872	0,3	8 812	0,3	4 126	0,1	1 796	0,1	13 998	0,5	10 608	0,3
	Skhirate-Temara	98 724	1,2	90 075	1,1	37 832	0,4	24 669	0,3	136 556	1,6	114 744	1,3
	<b>TOTAL REGION</b>	<b>311 396</b>	<b>0,8</b>	<b>186 434</b>	<b>0,5</b>	<b>133 034</b>	<b>0,3</b>	<b>56 121</b>	<b>0,1</b>	<b>444 430</b>	<b>1,1</b>	<b>242 555</b>	<b>0,6</b>
DOUKALA- ABDA	El Jadida	276 019	0,6	183 446	0,4	77 068	0,2	30 362	0,1	353 087	0,8	213 808	0,5
	Sidi Bennour	122 730	0,3	79 799	0,2	33 208	0,1	15 676	0,0	155 938	0,4	95 475	0,3
	Safi	404 984	1,4	219 520	0,7	68 521	0,2	38 894	0,1	473 505	1,6	258 414	0,9
	Yousoufia	52 710	0,4	22 602	0,2	15 915	0,1	2 051	0,0	68 625	0,5	24 653	0,2
	<b>TOTAL REGION</b>	<b>856 443</b>	<b>0,7</b>	<b>505 367</b>	<b>0,4</b>	<b>194 712</b>	<b>0,2</b>	<b>86 983</b>	<b>0,1</b>	<b>1 051 155</b>	<b>0,8</b>	<b>592 350</b>	<b>0,5</b>
TADLA-AZILAL	Azilal	262 011	0,6	195 408	0,4	102 037	0,2	43 164	0,1	364 048	0,8	238 572	0,5
	Beni Mellal	225 492	1,1	89 987	0,4	52 652	0,3	10 540	0,1	278 144	1,3	100 527	0,5
	Fquih Ben Saleh	235 937	0,8	89 903	0,3	106 426	0,4	27 210	0,1	342 363	1,2	117 113	0,4
	<b>TOTAL REGION</b>	<b>723 440</b>	<b>0,8</b>	<b>375 298</b>	<b>0,4</b>	<b>261 115</b>	<b>0,3</b>	<b>80 914</b>	<b>0,1</b>	<b>984 555</b>	<b>1,1</b>	<b>456 212</b>	<b>0,5</b>
MEKNES-TAFILALET	El Hajeb	71 384	0,5	73 193	0,6	22 054	0,2	11 484	0,1	93 438	0,7	84 677	0,6
	Errachidia	142 605	0,6	41 711	0,2	38 076	0,2	4 895	0,0	180 681	0,8	46 606	0,2
	Ifrane	58 480	0,9	30 310	0,5	11 894	0,2	4 658	0,1	70 374	1,1	34 968	0,5
	Khénifra	84 958	0,5	83 696	0,5	36 947	0,2	23 429	0,1	121 905	0,8	107 125	0,7
	Midelt	103 380	0,6	39 240	0,2	37 244	0,2	5 309	0,0	140 624	0,9	44 549	0,3
	Meknes	118 033	1,0	97 796	0,9	45 763	0,4	30 974	0,3	163 796	1,4	128 770	1,1
	<b>TOTAL REGION</b>	<b>578 840</b>	<b>0,7</b>	<b>365 946</b>	<b>0,4</b>	<b>191 978</b>	<b>0,2</b>	<b>80 749</b>	<b>0,1</b>	<b>770 818</b>	<b>0,9</b>	<b>446 695</b>	<b>0,5</b>
FES-BOULEMANE	Boulemane	83 559	0,6	46 686	0,3	14 151	0,1	9 191	0,1	97 710	0,7	55 877	0,4
	Fès	29 191	1,9	21 535	1,4	9 189	0,6	4 966	0,3	38 380	2,6	26 501	1,8
	Sefrou	74 087	0,5	49 760	0,4	24 113	0,2	16 048	0,1	98 200	0,7	65 808	0,5
	Moulay-Yacoub	66 728	0,4	93 783	0,6	20 344	0,1	20 567	0,1	87 072	0,5	114 350	0,7
	<b>TOTAL REGION</b>												

**Tableau 4.1.3: Performances des Etablissements de Soins de Santé de Base évalués à travers le nombre de consultations curatives, par Province /Préfecture, ensemble des milieux, année 2012**

Région	Province/ Préfecture	Total des nouveaux cas (NC)				Anciens Cas (AC)			Total (NC + AC)				
		Consultations paramédicales		Consultations médicales		Consultations paramédicales		Consultations médicales	Consultations Paramédicales		Consultations médicales		
		Consultations paramédicales	Nombre moyen de consultations Param. par habitant	Consultations médicales (Total)	Nombre moyen de consultations médicales par habitant	Total	Nombre moyen de consultations Param. par habitant	Total	Nombre moyen de consultations médicales par habitant	Total	Nombre moyen de consultations Param. par hab	Total	Nombre moyen de consultations médicales par habitant
OUED ED-DAHAB-LAGOUIRA	Oued ed Dahab	62 734	0,3	43 074	0,2	24 709	0,1	21 468	0,1	87 443	0,5	64 542	0,3
	<b>TOTAL REGION</b>	<b>62 734</b>	<b>0,3</b>	<b>43 074</b>	<b>0,2</b>	<b>24 709</b>	<b>0,1</b>	<b>21 468</b>	<b>0,1</b>	<b>87 443</b>	<b>0,5</b>	<b>64 542</b>	<b>0,3</b>
LAAYOUNE-BOUJDOUR-SAKIA EL HAOUZ	Boujdour	51 174	0,8	28 539	0,4	30 321	0,5	3 335	0,1	81 495	1,3	31 874	0,5
	Laayoune	87 125	0,4	74 940	0,3	36 176	0,1	21 687	0,1	125 921	0,5	96 627	0,4
	Tarfaya	42 768	3,4	14 614	1,1	19 835	1,5	5 194	0,4	63 800	4,9	19 808	1,5
	<b>TOTAL REGION</b>	<b>181 067</b>	<b>0,6</b>	<b>118 093</b>	<b>0,4</b>	<b>86 332</b>	<b>0,3</b>	<b>30 216</b>	<b>0,1</b>	<b>271 216</b>	<b>0,8</b>	<b>148 309</b>	<b>0,5</b>
GUELIMM-ES-SMARA	Asa-Zag	24 392	0,5	16 837	0,2	6 973	0,1	3 396	0,0	39 582	0,6	20 233	0,3
	Es-smara	56 180	0,8	34 323	0,5	23 657	0,3	9 171	0,1	79 885	1,1	43 494	0,6
	Guelmim	131 493	1,0	90 480	0,5	44 426	0,2	19 390	0,1	215 649	1,2	109 870	0,6
	Tan-tan	41 589	0,5	32 172	0,4	25 696	0,3	12 050	0,1	70 327	0,9	44 222	0,5
	Tata	69 593	1,1	27 998	0,2	57 376	0,5	5 016	0,0	186 474	1,6	33 014	0,3
	<b>TOTAL REGION</b>	<b>323 247</b>	<b>0,8</b>	<b>201 810</b>	<b>0,4</b>	<b>158 128</b>	<b>0,3</b>	<b>49 023</b>	<b>0,1</b>	<b>591 917</b>	<b>1,1</b>	<b>250 833</b>	<b>0,5</b>
SOUSS-MASSA-DRAA	Agadir Ida Ou tanane	282 851	0,6	246 221	0,4	111 144	0,2	40 564	0,1	456 981	0,8	286 785	0,5
	Chtouka-Ait Baha	130 913	0,8	139 643	0,4	72 446	0,2	42 363	0,1	349 967	1,0	182 006	0,5
	Inezgane-Ait Melloul	378 730	0,8	193 840	0,4	196 274	0,4	24 490	0,0	644 447	1,2	218 330	0,4
	Ouarzazate	109 801	0,7	101 181	0,3	53 317	0,2	17 528	0,1	244 166	0,8	118 709	0,4
	Tinghir	73 771	0,5	112 840	0,4	21 697	0,1	8 476	0,0	170 760	0,6	121 316	0,4
	Taroudant	321 743	0,8	272 365	0,3	130 743	0,2	55 510	0,1	780 185	0,9	327 875	0,4
	Tiznit	103 420	0,9	69 462	0,3	40 227	0,2	6 422	0,0	225 230	1,1	75 884	0,4
	Sidi Ifni	37 210	0,7	49 113	0,4	19 488	0,2	8 673	0,1	825 889	6,7	57 786	0,5
	Zagora	43 665	0,4	115 743	0,4	28 049	0,1	13 200	0,0	135 569	0,5	128 943	0,4
	<b>TOTAL REGION</b>	<b>1 482 104</b>	<b>0,7</b>	<b>1 300 408</b>	<b>0,4</b>	<b>673 385</b>	<b>0,2</b>	<b>217 226</b>	<b>0,1</b>	<b>3 833 194</b>	<b>1,1</b>	<b>1 517 634</b>	<b>0,4</b>
GHARB-CHRARDA-BNI HSEN	Kénitra	437 221	0,6	461 878	0,5	247 394	0,3	96 417	0,1	807 228	0,8	558 295	0,6
	Sidi Slimane	76 093	0,3	94 723	0,3	52 755	0,2	19 300	0,1	150 623	0,5	114 023	0,3
	Sidi kacem	174 466	0,7	292 829	0,6	115 777	0,2	109 305	0,2	463 865	0,9	402 134	0,8
	<b>TOTAL REGION</b>	<b>687 780</b>	<b>0,6</b>	<b>849 430</b>	<b>0,5</b>	<b>415 926</b>	<b>0,2</b>	<b>225 022</b>	<b>0,1</b>	<b>1 421 716</b>	<b>0,8</b>	<b>1 074 452</b>	<b>0,6</b>
CHAOUIA OUARDIGHA	Benslimane	187 907	1,4	182 090	0,8	67 766	0,3	34 794	0,2	364 470	1,7	216 884	1,0
	Khouribga	185 587	0,5	179 172	0,4	98 273	0,2	34 505	0,1	350 628	0,7	213 677	0,4
	Settat	233 426	0,6	279 299	0,4	86 588	0,1	45 967	0,1	475 651	0,8	325 266	0,5
	Berchid	252 998	0,8	147 347	0,3	88 906	0,2	49 441	0,1	418 703	1,0	196 788	0,5
	<b>TOTAL REGION</b>	<b>859 918</b>	<b>0,7</b>	<b>787 908</b>	<b>0,4</b>	<b>341 533</b>	<b>0,2</b>	<b>164 707</b>	<b>0,1</b>	<b>1 609 452</b>	<b>0,9</b>	<b>952 615</b>	<b>0,5</b>
MARRAKECH-TENSIFT-EL HAOUZ	Al Haouz	66 466	0,5	200 547	0,4	57 859	0,1	41 186	0,1	312 807	0,6	241 733	0,5
	Chichaoua	111 706	0,9	267 373	0,8	71 743	0,2	68 990	0,2	391 551	1,1	336 363	1,0
	El Kelaa des Sraghna	303 488	1,0	277 295	0,6	159 887	0,3	80 390	0,2	631 892	1,3	357 685	0,7
	R'hanna	72 670	0,6	110 224	0,4	56 025	0,2	29 403	0,1	225 944	0,7	139 627	0,5
	Essaouira	168 135	0,4	191 766	0,2	134 964	0,1	48 330	0,0	569 818	0,5	240 096	0,2
	Marrakech	238 425	0,8	700 958	1,5	104 751	0,2	125 483	0,3	469 039	1,0	826 441	1,8
	<b>TOTAL REGION</b>	<b>960 890</b>	<b>0,6</b>	<b>1 748 163</b>	<b>0,5</b>	<b>585 229</b>	<b>0,2</b>	<b>393 782</b>	<b>0,1</b>	<b>2 601 051</b>	<b>0,8</b>	<b>2 141 945</b>	<b>0,6</b>
ORIENTAL	Berkane	132 508	0,6	156 156	0,6	108 412	0,4	38 000	0,1	272 743	1,0	194 156	0,7
	Figuig	105 572	1,0	106 876	0,8	35 170	0,3	23 199	0,2	169 667	1,2	130 075	1,0
	Jrada	57 640	0,8	95 692	0,9	34 602	0,3	21 745	0,2	117 374	1,1	117 437	1,1
	Nador	148 128	0,4	156 700	0,3	70 010	0,1	40 352	0,1	271 422	0,5	197 052	0,4
	Driouch	66 000	0,3	60 524	0,2	34 128	0,1	8 618	0,0	119 259	0,5	69 142	0,3
	Oujda Anjad	375 690	0,8	396 567	0,8	149 881	0,3	76 122	0,1	554 117	1,1	472 689	0,9
	Taourirt	90 330	0,4	86 073	0,4	44 380	0,2	27 206	0,1	142 459	0,6	113 279	0,5
	<b>TOTAL REGION</b>	<b>975 868</b>	<b>0,6</b>	<b>1 058 588</b>	<b>0,5</b>	<b>476 583</b>	<b>0,2</b>	<b>235 242</b>	<b>0,1</b>	<b>1 647 041</b>	<b>0,8</b>	<b>1 293 830</b>	<b>0,6</b>
GRAND CASABLANCA	casablanca	2 204 471	0,7	1 827 706	0,6	631 519	0,2	304 808	0,1	2 835 990	0,9	2 132 514	0,7
	Nouaceur	156 285	1,8	143 555	1,5	54 747	0,6	44 503	0,5	222 471	2,4	188 058	2,0
	Mediouna	107 093	0,5	117 268	0,4	27 246	0,1	10 579	0,0	173 472	0,6	127 847	0,5
	Mohammedia	96 844	0,3	116 633	0,3	26 656	0,1	10 004	0,0	125 099	0,3	126 637	0,3
	<b>TOTAL REGION</b>	<b>2 564 693</b>	<b>0,7</b>	<b>2 205 162</b>	<b>0,6</b>	<b>740 168</b>	<b>0,2</b>	<b>369 894</b>	<b>0,1</b>	<b>3 357 032</b>	<b>0,9</b>	<b>2 575 056</b>	<b>0,7</b>
RABAT-SALE-ZEMMOUR-ZAIR	Khémisset	232 562	0,6	244 517	0,5	151 063	0,3	79 305	0,1	495 349	0,9	323 822	0,6
	Rabat	192 148	0,3	475 652	0,8	77 832	0,1	135 110	0,2	269 980	0,4	610 762	1,0
	Salé	681 251	0,7	560 015	0,6	410 267	0,4	145 239	0,1	1 097 264	1,1	705 254	0,7
	Skhirate-Temara	277 698	0,7	494 036	1,0	154 895	0,3	100 038	0,2	493 485	1,0	594 074	1,2
	<b>TOTAL REGION</b>	<b>1 383 659</b>	<b>0,6</b>	<b>1 774 220</b>	<b>0,7</b>	<b>794 057</b>	<b>0,3</b>	<b>459 692</b>	<b>0,2</b>	<b>2 356 078</b>	<b>0,9</b>	<b>2 233 912</b>	<b>0,8</b>
DOUKALA- ABDA	El Jadida	242 885	0,6	329 380	0,5	181 359	0,2	57 612	0,1	623 195	0,9	386 992	0,5
	Sidi Bennour	64 358	0,3	107 543	0,2	37 867	0,1	19 852	0,0	191 747	0,4	127 395	0,3
	Safi	362 199	1,1	345 911	0,5	202 968	0,3	70 568	0,1	901 630	1,4	416 479	0,6
	Yousseoufia	69 129	0,4	50 517	0,2	38 243	0,2	9 387	0,0	144 167	0,6	59 904	0,2
	<b>TOTAL REGION</b>	<b>738 571</b>	<b>0,7</b>	<b>833 351</b>	<b>0,4</b>	<b>460 437</b>	<b>0,2</b>	<b>157 419</b>	<b>0,1</b>	<b>1 860 739</b>	<b>0,9</b>	<b>990 770</b>	<b>0,5</b>
TADLA-AZILAL	Azilal	143 510	0,6	295 663	0,6	120 758	0,2	69 504	0,1	424 242	0,8	365 167	0,7
	Beni Mellal	242 705	0,8	265 857	0,5	169 423	0,3	49 777	0,1	584 968	1,1	315 634	0,6
	Fquih Ben Saleh	231 648	0,8	198 072	0,4	211 418	0,5	35 923	0,1	572 577	1,2	233 995	0,5
	<b>TOTAL REGION</b>	<b>617 863</b>	<b>0,7</b>	<b>759 592</b>	<b>0,5</b>	<b>501 599</b>	<b>0,3</b>	<b>155 204</b>	<b>0,1</b>	<b>1 581 787</b>	<b>1,0</b>	<b>914 796</b>	<b>0,6</b>
MEKNES-TAFILALET	El Hajeb	150 635	0,8	182 505	0,8	97 899	0,4	42 462	0,2	297 864	1,2	224 967	0,9
	Errachidia	217 052	0,8	218 699	0,5	100 808	0,3	33 889	0,1	422 389	1,1	252 588	0,6
	Ifrane	148 173	1,3	122 039	0,8	51 771	0,3	31 050	0,2	246 530	1,6	153 089	1,0
	Khénifra	148 172	0,5	163 526	0,4	86 359	0,2	37 772	0,1	282 542	0,8	201 298	0,5
	Midelt	86 164	0,5	69 663	0,3	75 921	0,3	11 476	0,0	228 221	0,8	81 139	0,3
	Meknes	756 654	1,1	688 245	0,9	267 166	0,3	148 007	0,2	1 096 090	1,4	836 252	1,1
	<b>TOTAL REGION</b>	<b>1 506 850</b>	<b>0,8</b>	<b>1 444 677</b>	<b>0,6</b>	<b>679 924</b>	<b>0,3</b>	<b>304 656</b>	<b>0,1</b>	<b>2 573 636</b>	<b>1,2</b>	<b>1 749 333</b>	<b>0,8</b>
FES-BOULEMANE	Boulemane	60 846	0,6	100 864	0,5	25 815	0,1	20 586	0,1	156 069	0,8	121 450	0,6
	Fès												

## 2- Programme National de la Planification Familiale

Tableau 4.2.1: Performances du programme national de la planification familiale par Province / Préfecture, milieu urbain, année 2012

Régions	Provinces/préfectures	Pilule		DIU		LT	Condom		Injections	
		Nouvelles acceptantes	Anciennes acceptantes	Nouvelles acceptantes	Anciennes acceptantes		Nouvelles acceptantes	Anciennes acceptantes	Nouvelles acceptantes	Anciennes acceptantes
OUED ED-DAHAB-LAGOUIRA	Oued ed Dahab	1 579	3 553	124	64	0	254	354	466	665
	<b>TOTAL REGION</b>	<b>1 579</b>	<b>3 553</b>	<b>124</b>	<b>64</b>	<b>0</b>	<b>254</b>	<b>354</b>	<b>466</b>	<b>665</b>
LAAYOUNE-BOUJOUR-SAKIA EL HAMRA	Boujdour	677	4 585	63	1	0	30	154	67	286
	Laayoune	2 942	9 474	105	21	1	381	911	316	535
	Tarfaya	177	408	0	0	0	52	99	18	33
	<b>TOTAL REGION</b>	<b>3 796</b>	<b>14 467</b>	<b>168</b>	<b>22</b>	<b>1</b>	<b>463</b>	<b>1 164</b>	<b>401</b>	<b>854</b>
GUELMIM-ES-SMARA	Assa-Zag	348	1 624	27	3	0	31	159	17	83
	Es-semara	596	3 276	72	5	0	0	0	44	197
	Guelmim	2 387	6 269	314	807	18	43	18	257	433
	Tan-tan	1 463	7 408	142	0	9	0	5	212	403
	Tata	962	4 049	78	53	0	52	141	33	104
	<b>TOTAL REGION</b>	<b>5 756</b>	<b>22 626</b>	<b>633</b>	<b>868</b>	<b>27</b>	<b>126</b>	<b>323</b>	<b>563</b>	<b>1 220</b>
SOUSS-MASSA-DARAA	Agadir Ida Ou tanane	5 160	27 868	814	17	0	151	338	616	2 098
	Chtouka-Ait Baha	2 252	8 859	69	1	0	0	0	174	373
	Inezgane-Ait Melloul	4 580	65 101	596	7	30	175	725	1 061	3 517
	Ouarzazate	916	8 194	237	1	0	29	185	48	297
	Tinghir	1 246	6 327	113	1	0	73	212	64	357
	Taroudant	3 241	29 715	467	12	29	215	940	562	1 936
	Tiznit	767	3 691	259	0	59	22	393	59	199
	Sidi Ifni	243	1 255	51	4	0	5	122	11	81
	Zagora	527	3 063	70	2	0	48	126	28	67
	<b>TOTAL REGION</b>	<b>18 932</b>	<b>154 073</b>	<b>2 676</b>	<b>45</b>	<b>118</b>	<b>718</b>	<b>3 041</b>	<b>2 623</b>	<b>8 925</b>
GHARB-CHRARDA-BNI HSENEN	Kénitra	5 868	39 679	1 054	102	0	960	2 366	758	2 312
	Sidi Slimane	1 511	8 129	133	0	0	218	594	163	542
	Sidi kacem	2 938	17 593	634	25	4	27	186	294	758
	<b>TOTAL REGION</b>	<b>10 317</b>	<b>65 401</b>	<b>1 821</b>	<b>127</b>	<b>4</b>	<b>1 205</b>	<b>3 146</b>	<b>1 215</b>	<b>3 612</b>
CHAOUIA-OUARDIGHA	Benslimane	1 417	10 977	166	35	0	111	520	193	1 012
	Khouribga	4 169	45 248	183	6	4	113	522	186	681
	Settat	2 526	23 782	127	10	0	116	562	284	1 418
	Berchid	2 652	17 219	249	0	0	124	181	478	1 449
	<b>TOTAL REGION</b>	<b>10 764</b>	<b>97 226</b>	<b>725</b>	<b>51</b>	<b>4</b>	<b>464</b>	<b>1 785</b>	<b>1 141</b>	<b>4 560</b>
MARRAKECH-TENSIFT-AL HAOUZ	Al Haouz	595	6 126	197	292	0	34	36	80	614
	Chichaoua	801	4 216	34	0	0	31	34	268	508
	El Kelaa des Sraghna	2 009	15 114	728	17	4	41	98	551	1 521
	R'hamna	863	5 919	169	7	0	9	103	217	814
	Essaouira	896	6 684	159	1	36	110	242	189	680
	Marrakech	11 862	62 362	2 290	39	0	1 067	2 008	2 408	7 377
	<b>TOTAL REGION</b>	<b>17 026</b>	<b>100 421</b>	<b>3 577</b>	<b>356</b>	<b>40</b>	<b>1 292</b>	<b>2 521</b>	<b>3 713</b>	<b>11 514</b>
ORIENTAL	Berkane	2 176	24 469	71	2	0	73	439	282	1 014
	Figuiq	1 660	8 766	5	0	1	164	422	193	626
	Jrada	956	10 069	58	1	0	82	622	84	585
	Nador	4 702	30 174	344	0	63	320	941	606	1 850
	Driouch	1 119	9 065	12	6	0	119	632	99	433
	Oujda Anjad	8 925	45 026	1 465	18	0	622	2 250	1 432	4 101
	Taourirt	2 792	14 946	54	3	2	363	648	253	976
	<b>TOTAL REGION</b>	<b>22 330</b>	<b>142 515</b>	<b>2 009</b>	<b>30</b>	<b>66</b>	<b>1 743</b>	<b>5 954</b>	<b>2 949</b>	<b>9 585</b>
GARAND CASABLANCA	Ain Chock	4 078	17 496	842	12	0	622	1 301	548	1 033
	Hay al Hassani	3 756	12 285	1 198	0	9	70	100	457	643
	Nouaceur	5 182	17 250	335	108	0	472	829	674	1 546
	Ain Sebaa Hay Mohammadi	3 070	10 776	2 377	211	18	453	704	248	599
	Al Fida Derb Sultan	2 215	16 743	910	5	0	94	136	218	689
	Ben M'sick	5 076	11 576	1 160	0	14	721	1 384	245	451
	My Rchid Sidi Othmane	7 480	28 845	1 327	0	0	413	611	967	1 667
	Mediouna	1 455	7 773	219	0	0	21	119	439	895
	Casa Anfa	3 155	14 886	945	10	0	717	1 669	287	741
	Mohammedia	2 620	20 683	563	5	0	74	95	447	1 453
	Sidi Bernoussi	7 517	31 007	1 803	20	0	240	284	757	2 127
	<b>TOTAL REGION</b>	<b>45 604</b>	<b>189 320</b>	<b>11 679</b>	<b>371</b>	<b>41</b>	<b>3 897</b>	<b>7 232</b>	<b>5 287</b>	<b>11 844</b>
RABAT-SALE-ZEMMOUR-ZAIR	Khémisset	2 090	18 875	144	1	0	52	136	409	1 484
	Rabat	4 173	27 165	849	146	13	417	1 853	322	963
	Salé	9 582	76 071	2 422	269	11	770	4 800	1 444	4 320
	Skhirate-Temara	6 357	23 141	745	3	0	587	1 729	528	1 153
	<b>TOTAL REGION</b>	<b>22 202</b>	<b>145 252</b>	<b>4 160</b>	<b>419</b>	<b>24</b>	<b>1 826</b>	<b>8 518</b>	<b>2 703</b>	<b>7 920</b>
DOUKALA- ABDA	El Jadida	3 790	18 954	852	45	8	339	353	559	867
	Sidi Bennour	405	6 760	116	0	0	122	172	92	183
	Safi	3 096	32 193	455	0	6	223	461	575	1 770
	Yousoufia	1 036	6 375	71	39	0	24	161	189	641
	<b>TOTAL REGION</b>	<b>8 327</b>	<b>64 282</b>	<b>1 494</b>	<b>84</b>	<b>14</b>	<b>708</b>	<b>1 147</b>	<b>1 415</b>	<b>3 461</b>
TADLA-AZILAL	Azilal	1 308	13 297	152	2	11	118	185	142	752
	Beni Mellal	4 534	43 335	381	3	0	85	141	551	1 882
	Fquih Ben Saleh	1 784	25 265	216	13	1	77	301	182	630
	<b>TOTAL REGION</b>	<b>7 626</b>	<b>81 897</b>	<b>749</b>	<b>18</b>	<b>12</b>	<b>280</b>	<b>627</b>	<b>875</b>	<b>3 264</b>
MEKNES-TAFILALET	El Hajeb	2 017	18 126	521	1	16	292	1 416	106	303
	Errachidia	3 320	21 509	1 144	41	0	129	384	209	527
	Ifrane	981	8 855	376	7	0	84	174	124	449
	Khénifra	1 426	15 982	358	4	0	126	260	111	453
	Midelt	908	8 007	116	0	0	41	601	56	243
	Meknes	8 796	45 302	2 516	120	17	861	2 537	599	1 899
	<b>TOTAL REGION</b>	<b>17 448</b>	<b>117 781</b>	<b>5 031</b>	<b>173</b>	<b>33</b>	<b>1 533</b>	<b>5 372</b>	<b>1 205</b>	<b>3 874</b>
FES-BOULMANE	Boulemane	813	5 842	30	18	0	49	106	89	359
	Fès	14 990	75 450	2 924	57	0	812	1 445	1 145	2 658
	Sefrou	1 404	9 937	416	0	0	191	385	401	1 495
	Moulay-Yacoub	41	312	18	0	0	6	62	7	26
	<b>TOTAL REGION</b>	<b>17 248</b>	<b>91 541</b>	<b>3 388</b>	<b>75</b>	<b>0</b>	<b>1 058</b>	<b>1 998</b>	<b>1 642</b>	<b>4 538</b>
TAZA-AL HOCAIMA-TAOUNATE	Al Hoceima	1 771	7 653	496	1	0	170	749	201	607
	Taounate	1 589	12 458	301	0	0	119	524	116	423
	Taza	2 080	17 171	644	8	7	127	622	445	1 651
	Guercif	1 353	8 789	1	1	0	55	285	125	624
	<b>TOTAL REGION</b>	<b>6 793</b>	<b>46 071</b>	<b>1 442</b>	<b>10</b>	<b>7</b>	<b>471</b>	<b>2 180</b>	<b>887</b>	<b>3 305</b>
TANGER-TETOUAN	Chefchaouen	482	1 986	319	7	0	63	127	304	590
	Fahs Anjra	0	0	0	0	0	0	0	0	0
	Larache	1 782	22 983	467	28	1	164	489	338	1 255
	Tanger Assilah	10 411	33 048	2 624	203	0	711	1 443	1 025	2 125
	Tétouan	4 690	23 496	2 190	117	15	848	3 050	300	1 149
	Ouazzane	1 322	6 196	382	0	0	44	18	184	575
	Mdiq-Fndiq	2 151	8 848	485	5	0	262	662	170	427
	<b>TOTAL REGION</b>	<b>20 838</b>	<b>96 557</b>	<b>6 467</b>	<b>360</b>	<b>16</b>	<b>2 092</b>	<b>5 789</b>	<b>2 321</b>	<b>6 121</b>
Ensemble		236 586	1 432 983	46 143	3 073	407	18 130	51 151	29 406	85 262

Source : SEIS, DPRF

NB: la baisse de l'utilisation des condoms est due à un problème de disponibilité

Tableau 4.2.2: Le programme national de la planification familiale par Province / Préfecture, milieu rural, année 2012

Régions	Provinces/préfectures	Pilule		DIU		Condom		Injections	
		Nouvelles acceptantes	Anciennes acceptantes	Nouvelles acceptantes	Anciennes acceptantes	Nouvelles acceptantes	Anciennes acceptantes	Nouvelles acceptantes	Anciennes acceptantes
OUED ED-DAHAB-LAGOUIRA	Oued ed Dahab	0	0	0	0	0	0	0	0
	<b>TOTAL REGION</b>	<b>0</b>	<b>0</b>	<b>0</b>	<b>0</b>	<b>0</b>	<b>0</b>	<b>0</b>	<b>0</b>
LAAYOUNE-BOUJDOUR-SAKIA EL HAMRA	Boujdour	0	0	0	0	0	0	0	0
	Laayoune	23	116	0	0	3	53	12	2
	Tarfaya	57	334	0	0	12	43	8	12
	<b>TOTAL REGION</b>	<b>80</b>	<b>450</b>	<b>0</b>	<b>0</b>	<b>15</b>	<b>96</b>	<b>20</b>	<b>14</b>
GUELMIM-ES-SMARA	Assa-Zag	121	661	0	0	4	36	20	45
	Es-semara	2	0	0	0	0	0	0	0
	Guelmim	1 473	3 698	1	16	96	95	65	198
	Tan-tan	98	332	0	0	5	8	1	6
	Tata	1 482	7 111	10	44	108	554	61	266
<b>TOTAL REGION</b>	<b>3 176</b>	<b>11 802</b>	<b>11</b>	<b>60</b>	<b>213</b>	<b>693</b>	<b>147</b>	<b>515</b>	
SOUSS-MASSA-DARAA	Agadir Ida Ou tanane	2 498	19 733	165	4	20	98	291	1 567
	Chtouka-Ait Baha	4 185	19 090	257	0	0	15	734	2 897
	Inezgane-Ait Melloul	676	7 713	115	2	59	444	175	556
	Ouarzazate	4 500	24 449	35	2	151	399	135	653
	Tinghir	2 714	12 344	76	26	282	533	205	574
	Taroudant	10 381	76 914	195	13	1 016	2 309	1 023	3 721
	Tiznit	1 795	6 556	94	1	158	215	76	338
	Sidi Ifni	996	5 620	29	9	11	182	113	389
	Zagora	3 233	16 691	39	24	135	349	40	171
	<b>TOTAL REGION</b>	<b>30 978</b>	<b>189 110</b>	<b>1 005</b>	<b>81</b>	<b>1 832</b>	<b>4 544</b>	<b>2 792</b>	<b>10 866</b>
GHARB-CHRARDA-BNI HESSEN	Kénitra	7 153	32 482	563	265	233	322	1 421	4 984
	Sidi Slimane	4 884	18 445	19	0	275	315	529	1 349
	Sidi kacem	10 609	54 433	635	116	140	198	967	2 385
	<b>TOTAL REGION</b>	<b>22 646</b>	<b>105 360</b>	<b>1 217</b>	<b>381</b>	<b>648</b>	<b>835</b>	<b>2 917</b>	<b>8 718</b>
CHAOUIA-OUARDIGHA	Benslimane	2 149	16 616	29	2	198	456	246	653
	Khouribga	2 556	33 908	21	1	72	362	74	722
	Settat	7 659	57 376	168	282	164	614	1 177	5 042
	Berchid	3 909	21 337	93	0	99	154	623	1 553
<b>TOTAL REGION</b>	<b>16 273</b>	<b>129 237</b>	<b>311</b>	<b>285</b>	<b>533</b>	<b>1 586</b>	<b>2 120</b>	<b>7 970</b>	
MARRAKECH-TENSIFT-AL HAOUZ	Al Haouz	8 120	51 674	278	37	307	409	1 093	5 007
	Chichaoua	8 342	24 221	116	0	426	286	1 269	3 905
	El Kelaa des Sraghna	9 209	63 682	439	0	184	473	2 060	7 996
	R'hamna	4 863	28 520	244	5	274	396	1 452	5 077
	Essaouira	6 434	36 190	178	2	202	400	960	3 941
	Marrakech	4 182	26 813	424	3	294	400	1 374	5 059
	<b>TOTAL REGION</b>	<b>41 150</b>	<b>231 100</b>	<b>1 679</b>	<b>47</b>	<b>1 687</b>	<b>2 364</b>	<b>8 208</b>	<b>30 985</b>
ORIENTAL	Berkane	1 483	14 599	15	6	47	251	115	727
	Figuig	2 179	8 623	0	0	65	117	110	322
	Jrada	1 018	6 024	14	7	81	324	120	629
	Nador	1 788	10 868	35	0	113	195	148	425
	Driouch	2 314	8 107	4	10	303	536	95	367
	Oujda Anjad	749	4 940	29	8	43	266	167	557
	Taourirt	2 017	9 977	6	0	96	207	152	557
	<b>TOTAL REGION</b>	<b>11 548</b>	<b>63 138</b>	<b>103</b>	<b>31</b>	<b>748</b>	<b>1 896</b>	<b>907</b>	<b>3 584</b>
GARAND CASABLANCA	Ain Chock	0	0	0	0	0	0	0	0
	Hay al Hassani	0	0	0	0	0	0	0	0
	Nouaceur	470	2 127	10	0	37	117	91	215
	Ain Sebaa Hay Mohammadi	0	0	0	0	0	0	0	0
	Al Fida Derb Sultan	0	0	0	0	0	0	0	0
	Ben M'sick	0	0	0	0	0	0	0	0
	My Rchid Sidi Othmane	0	0	0	0	0	0	0	0
	Mediouna	1 065	4 144	135	0	21	21	272	540
	Casa Anfa	0	0	0	0	0	0	0	0
	Mohammedia	279	1 115	0	0	0	0	39	50
Sidi Bernoussi	0	0	0	0	0	0	0	0	
<b>TOTAL REGION</b>	<b>1 814</b>	<b>7 386</b>	<b>145</b>	<b>0</b>	<b>58</b>	<b>138</b>	<b>402</b>	<b>805</b>	
RABAT-SALE-ZEMMOUR-ZAIR	Khémisset	3 720	30 968	96	1	88	150	881	3 733
	Rabat	0	0	0	0	0	0	0	0
	Salé	832	5 330	11	2	190	348	264	969
	Skhirate-Temara	1 160	6 696	255	2	70	391	175	356
	<b>TOTAL REGION</b>	<b>5 712</b>	<b>42 994</b>	<b>362</b>	<b>5</b>	<b>348</b>	<b>889</b>	<b>1 320</b>	<b>5 058</b>
DOUKALA- ABDA	El Jadida	8 582	52 297	468	54	471	713	885	3 172
	Sidi Bennour	4 052	48 794	496	0	667	945	727	2 121
	Safi	5 827	48 752	418	1	407	316	1 615	4 416
	Yousoufia	3 344	15 904	104	0	52	61	440	1 444
	<b>TOTAL REGION</b>	<b>21 805</b>	<b>165 747</b>	<b>1 486</b>	<b>55</b>	<b>1 597</b>	<b>2 035</b>	<b>3 667</b>	<b>11 153</b>
TADLA-AZILAL	Azilal	7 448	50 316	125	11	186	331	838	3 485
	Beni Mellal	3 670	37 884	95	1	44	34	224	780
	Fquih Ben Saleh	4 999	58 644	139	21	257	418	154	929
	<b>TOTAL REGION</b>	<b>16 117</b>	<b>146 844</b>	<b>359</b>	<b>33</b>	<b>487</b>	<b>783</b>	<b>1 216</b>	<b>5 194</b>
MEKNES-TAFILALET	El Hajeb	2 342	19 232	200	7	297	955	231	821
	Errachidia	4 374	26 905	322	13	173	168	181	366
	Ifrane	1 746	12 070	97	5	184	213	161	788
	Khénifra	4 086	43 222	81	6	409	895	155	657
	Midelt	3 924	30 275	22	0	316	751	222	442
	Meknes	2 789	21 001	251	19	178	544	265	818
	<b>TOTAL REGION</b>	<b>19 261</b>	<b>152 705</b>	<b>973</b>	<b>50</b>	<b>1 557</b>	<b>3 526</b>	<b>1 215</b>	<b>3 892</b>
FES-BOULMANE	Boulemane	2 631	23 629	10	3	98	376	235	1 201
	Fès	466	3 260	109	0	6	14	31	175
	Sefrou	2 741	20 170	162	0	192	612	336	1 583
	Moulay-Yacoub	4 588	26 425	194	45	219	530	337	937
	<b>TOTAL REGION</b>	<b>10 426</b>	<b>73 484</b>	<b>475</b>	<b>48</b>	<b>515</b>	<b>1 532</b>	<b>939</b>	<b>3 896</b>
TAZA-AL HOCAIMA-TAOUNATE	Al Hoceima	3 272	11 889	212	2	202	522	308	1 084
	Taounate	11 839	49 558	306	0	730	1 244	1 017	3 120
	Taza	5 246	38 764	125	2	222	655	698	4 029
	Guercif	1 848	12 864	16	12	89	480	132	863
	<b>TOTAL REGION</b>	<b>22 205</b>	<b>113 075</b>	<b>659</b>	<b>16</b>	<b>1 243</b>	<b>2 901</b>	<b>2 155</b>	<b>9 096</b>
TANGER-TETOUAN	Chefchaouen	2 996	10 122	759	94	213	315	807	2 763
	Fahs Anjra	903	2 626	181	19	181	452	128	427
	Larache	3 986	31 864	288	1	332	565	979	3 015
	Tanger Assilah	1 247	4 699	172	22	76	105	164	455
	Tétouan	1 453	6 254	121	159	213	623	167	843
	Quazzane	3 199	15 742	575	44	222	276	504	1 702
	Mdiq-Fnideq	150	375	0	0	27	64	5	23
	<b>TOTAL REGION</b>	<b>13 934</b>	<b>71 682</b>	<b>2 096</b>	<b>339</b>	<b>1 264</b>	<b>2 400</b>	<b>2 754</b>	<b>9 228</b>
<b>Ensemble</b>		<b>237 125</b>	<b>1 504 114</b>	<b>10 881</b>	<b>1 431</b>	<b>12 745</b>	<b>26 218</b>	<b>30 779</b>	<b>110 974</b>

Source : SEIS, DPRF

NB: la baisse de l'utilisation des condoms est due à un problème de disponibilité



Tableau 4.2.3: Performance du programme national de la planification familiale par Province et Préfecture, ensemble des milieux, année 2012

Régions	Provinces/préfectures	Pilule		DIU		LT	Condom		Injections	
		Nouvelles acceptantes	anciennes acceptantes	Nouvelles acceptantes	anciennes acceptantes		Nouvelles acceptantes	anciennes acceptantes	Nouvelles acceptantes	anciennes acceptantes
OUED ED-DAHAB-LAGOUIRA	Oued ed Dahab	1 579	3 553	124	64	0	254	354	466	665
	<b>TOTAL REGION</b>	<b>1 579</b>	<b>3 553</b>	<b>124</b>	<b>64</b>	<b>0</b>	<b>254</b>	<b>354</b>	<b>466</b>	<b>665</b>
LAAYOUNE-BOUJDOUR-SAKIA EL HAMRA	Boujdour	677	4 585	63	1	0	30	154	67	286
	Laayoune	2 965	9 590	105	21	1	384	964	328	537
	Tarfaya	234	742	0	0	0	64	142	26	45
	<b>TOTAL REGION</b>	<b>3 876</b>	<b>14 917</b>	<b>168</b>	<b>22</b>	<b>1</b>	<b>478</b>	<b>1 260</b>	<b>421</b>	<b>868</b>
GUELMIM-ES-SMARA	Assa-Zag	469	2 285	27	3	0	35	195	37	128
	Es-semara	598	3 276	72	5	0	0	0	44	197
	Guelmim	3 860	9 967	315	823	18	139	113	322	631
	Tan-tan	1 561	7 740	142	0	9	5	13	213	409
	Tata	2 444	11 160	88	97	0	160	695	94	370
<b>TOTAL REGION</b>	<b>8 932</b>	<b>34 428</b>	<b>644</b>	<b>928</b>	<b>27</b>	<b>339</b>	<b>1 016</b>	<b>710</b>	<b>1 735</b>	
SOUSS-MASSA-DARAA	Agadir Ida Ou tanane	7 658	47 601	979	21	0	171	436	907	3 665
	Chtouka-Ait Baha	6 437	27 949	326	1	0	0	15	908	3 270
	Inezgane-Ait Melloul	5 256	72 814	711	9	30	234	1 169	1 236	4 073
	Ouarzazate	5 416	32 643	272	3	0	180	584	183	950
	Tinghir	3 960	18 671	189	27	0	355	745	269	931
	Taroudant	13 622	106 629	662	25	29	1 231	3 249	1 585	5 657
	Tiznit	2 562	10 247	353	1	59	180	608	135	537
	Sidi Ifni	1 239	6 875	80	13	0	16	304	124	470
	Zagora	3 760	19 754	109	26	0	183	475	68	238
	<b>TOTAL REGION</b>	<b>49 910</b>	<b>343 183</b>	<b>3 681</b>	<b>126</b>	<b>118</b>	<b>2 550</b>	<b>7 585</b>	<b>5 415</b>	<b>19 791</b>
GHARB-CHRARDA-BNI HSENEN	Kénitra	13 021	72 161	1 617	367	0	1 193	2 688	2 179	7 296
	Sidi Slimane	6 395	26 574	152	0	0	493	909	692	1 891
	Sidi kacem	13 547	72 026	1 269	141	4	167	384	1 261	3 143
	<b>TOTAL REGION</b>	<b>32 963</b>	<b>170 761</b>	<b>3 038</b>	<b>508</b>	<b>4</b>	<b>1 853</b>	<b>3 981</b>	<b>4 132</b>	<b>12 330</b>
CHAOUIA-OUARDIGHA	Benslimane	3 566	27 593	195	37	0	309	976	439	1 665
	Khouribga	6 725	79 156	204	7	4	185	884	260	1 403
	Settat	10 185	81 158	295	292	0	280	1 176	1 461	6 460
	Berchid	6 561	38 556	342	0	0	223	335	1 101	3 002
<b>TOTAL REGION</b>	<b>27 037</b>	<b>226 463</b>	<b>1 036</b>	<b>336</b>	<b>4</b>	<b>997</b>	<b>3 371</b>	<b>3 261</b>	<b>12 530</b>	
MARRAKECH-TENSIFT-AL HAOUZ	Al Haouz	8 715	57 800	475	329	0	341	445	1 173	5 621
	Chichaoua	9 143	28 437	150	0	0	457	320	1 537	4 413
	El Kelaa des Sraghna	11 218	78 796	1 167	17	4	225	571	2 611	9 517
	R'hamna	5 726	34 439	413	12	0	283	499	1 669	5 891
	Essaouira	7 330	42 874	337	3	36	312	642	1 149	4 621
	Marrakech	16 044	89 175	2 714	42	0	1 361	2 408	3 782	12 436
	<b>TOTAL REGION</b>	<b>58 176</b>	<b>331 521</b>	<b>5 256</b>	<b>403</b>	<b>40</b>	<b>2 979</b>	<b>4 885</b>	<b>11 921</b>	<b>42 499</b>
ORIENTAL	Berkane	3 659	39 068	86	8	0	120	690	397	1 741
	Figuig	3 839	17 389	5	0	1	229	539	303	948
	Jrada	1 974	16 093	72	8	0	163	946	204	1 214
	Nador	6 490	41 042	379	0	63	433	1 136	754	2 275
	Driouch	3 433	17 172	16	16	0	422	1 168	194	800
	Oujda Anjad	9 674	49 966	1 494	26	0	665	2 516	1 599	4 658
	Taourirt	4 809	24 923	60	3	2	459	855	405	1 533
	<b>TOTAL REGION</b>	<b>33 878</b>	<b>205 653</b>	<b>2 112</b>	<b>61</b>	<b>66</b>	<b>2 491</b>	<b>7 850</b>	<b>3 856</b>	<b>13 169</b>
GARAND CASABLANCA	Ain Chock	4 078	17 496	842	12	0	622	1 301	548	1 033
	Hay al Hassani	3 756	12 285	1 198	0	9	70	100	457	643
	Nouaceur	5 652	19 377	345	108	0	509	946	765	1 761
	Ain Sebaa Hay Mohammadi	3 070	10 776	2 377	211	18	453	704	248	599
	Al Fida Derb Sultan	2 215	16 743	910	5	0	94	136	218	689
	Ben M'sick	5 076	11 576	1 160	0	14	721	1 384	245	451
	My Rchid Sidi Othmane	7 480	28 845	1 327	0	0	413	611	967	1 667
	Medioune	2 520	11 917	354	0	0	42	140	711	1 435
	Casa Anfa	3 155	14 886	945	10	0	717	1 669	287	741
	Mohammedia	2 899	21 798	563	5	0	74	95	486	1 503
	Sidi Bernoussi	7 517	31 007	1 803	20	0	240	284	757	2 127
<b>TOTAL REGION</b>	<b>47 418</b>	<b>196 706</b>	<b>11 824</b>	<b>371</b>	<b>41</b>	<b>3 955</b>	<b>7 370</b>	<b>5 689</b>	<b>12 649</b>	
RABAT-SALE-ZEMMOUR-ZAIR	Khémisset	5 810	49 843	240	2	0	140	286	1 290	5 217
	Rabat	4 173	27 165	849	146	13	417	1 853	322	963
	Salé	10 414	81 401	2 433	271	11	960	5 148	1 708	5 289
	Skhirate-Temara	7 517	29 837	1 000	5	0	657	2 120	703	1 509
<b>TOTAL REGION</b>	<b>27 914</b>	<b>188 246</b>	<b>4 522</b>	<b>424</b>	<b>24</b>	<b>2 174</b>	<b>9 407</b>	<b>4 023</b>	<b>12 978</b>	
DOUKALA- ABDA	El Jadida	12 372	71 251	1 320	99	8	810	1 066	1 444	4 039
	Sidi Bennour	4 457	55 554	612	0	0	789	1 117	819	2 304
	Safi	8 923	80 945	873	1	6	630	777	2 190	6 186
	Yousseoufia	4 380	22 279	175	39	0	76	222	629	2 085
<b>TOTAL REGION</b>	<b>30 132</b>	<b>230 029</b>	<b>2 980</b>	<b>139</b>	<b>14</b>	<b>2 305</b>	<b>3 182</b>	<b>5 082</b>	<b>14 614</b>	
TADLA-AZILAL	Azilal	8 756	63 613	277	13	11	304	516	980	4 237
	Beni Mellal	8 204	81 219	476	4	0	129	175	775	2 662
	Fquih Ben Saleh	6 783	83 909	355	34	1	334	719	336	1 559
	<b>TOTAL REGION</b>	<b>23 743</b>	<b>228 741</b>	<b>1 108</b>	<b>51</b>	<b>12</b>	<b>767</b>	<b>1 410</b>	<b>2 091</b>	<b>8 458</b>
MEKNES-TAFILALET	El Hajeb	4 359	37 358	721	8	16	589	2 371	337	1 124
	Errachidia	7 694	48 414	1 466	54	0	302	552	390	893
	Ifrane	2 727	20 925	473	12	0	268	387	285	1 237
	Khénifra	5 512	59 204	439	10	0	535	1 155	266	1 110
	Midelt	4 832	38 282	138	0	0	357	1 352	278	685
	Méknès	11 585	66 303	2 767	139	17	1 039	3 081	864	2 717
<b>TOTAL REGION</b>	<b>36 709</b>	<b>270 486</b>	<b>6 004</b>	<b>223</b>	<b>33</b>	<b>3 090</b>	<b>8 898</b>	<b>2 420</b>	<b>7 766</b>	
FES-BOULMANE	Boulemane	3 444	29 471	40	21	0	147	482	324	1 560
	Fès	15 456	78 710	3 033	57	0	818	1 459	1 176	2 833
	Sefrou	4 145	30 107	578	0	0	383	997	737	3 078
	Moulay-Yacoub	4 629	26 737	212	45	0	225	592	344	963
<b>TOTAL REGION</b>	<b>27 674</b>	<b>165 025</b>	<b>3 863</b>	<b>123</b>	<b>0</b>	<b>1 573</b>	<b>3 530</b>	<b>2 581</b>	<b>8 434</b>	
TAZA-AL HOCAIMA-TAOUNATE	Al Hoceima	5 043	19 542	708	3	0	372	1 271	509	1 691
	Taounate	13 428	62 016	607	0	0	849	1 768	1 133	3 543
	Taza	7 326	55 935	769	10	7	349	1 277	1 143	5 680
	Guercif	3 201	21 653	17	13	0	144	765	257	1 487
<b>TOTAL REGION</b>	<b>28 998</b>	<b>159 146</b>	<b>2 101</b>	<b>26</b>	<b>7</b>	<b>1 714</b>	<b>5 081</b>	<b>3 042</b>	<b>12 401</b>	
TANGER-TETOUAN	Chefchaouen	3 478	12 108	1 078	101	0	276	442	1 111	3 353
	Fahs Anjra	903	2 626	181	19	0	181	452	128	427
	Larache	5 768	54 847	755	29	1	496	1 054	1 317	4 270
	Tanger Assilah	11 658	37 747	2 796	225	0	787	1 548	1 189	2 580
	Tétouan	6 143	29 750	2 311	276	15	1 061	3 673	467	1 992
	Ouazzane	4 521	21 938	957	44	0	266	294	688	2 277
	Mdiq-Fnideq	2 301	9 223	485	5	0	289	726	175	450
<b>TOTAL REGION</b>	<b>34 772</b>	<b>168 239</b>	<b>8 563</b>	<b>699</b>	<b>16</b>	<b>3 356</b>	<b>8 189</b>	<b>5 075</b>	<b>15 349</b>	
<b>Ensemble</b>		<b>473 711</b>	<b>2 937 097</b>	<b>57 024</b>	<b>4 504</b>	<b>407</b>	<b>30 875</b>	<b>77 369</b>	<b>60 185</b>	<b>196 236</b>

Source : SEIS, DPRF

NB: la baisse de l'utilisation des condoms est due à un problème de disponibilité



### 3- Programme National de Surveillance de la Grossesse et de l'Accouchement (PSGA)

**Tableau 4.3.1: Performances du programme national de surveillance de la grossesse et de l'accouchement par Province/Préfecture Consultations pré et post-natales , milieu urbain , année 2012**

Régions	Provinces/préfectures	Nouvelles inscriptions	Dont pendant le premier trimestre de grossesse	Autres consultations prénatales	Nbre de grossesses à risque dépistés	Dont référés	Femmes examinées en post-natal
OUED ED-DAHAB-LAGUIRA	Oued ed Dahab	1 879	1 243	3 257	190	165	1 960
	<b>TOTAL REGION</b>	<b>1 879</b>	<b>1 243</b>	<b>3 257</b>	<b>190</b>	<b>165</b>	<b>1 960</b>
LAAYOUNE-BOUJOUR-SAKIA EL HAMRA	Boujdour	1 097	811	1 656	144	56	911
	Laayoune	3 053	1 825	3 127	436	157	4 322
	Tarfaya	150	121	148	33	23	154
	<b>TOTAL REGION</b>	<b>4 300</b>	<b>2 757</b>	<b>4 931</b>	<b>613</b>	<b>236</b>	<b>5 387</b>
GUELMIM-ES-SMARA	Assa-Zag	497	297	731	36	31	369
	Es-semara	770	538	1 031	185	61	766
	Guelmim	1 935	1 016	2 540	144	136	3 080
	Tan-tan	1 558	911	2 314	333	293	1 762
	Tata	1 008	562	1 532	143	79	796
<b>TOTAL REGION</b>	<b>5 768</b>	<b>3 324</b>	<b>8 148</b>	<b>841</b>	<b>600</b>	<b>6 773</b>	
SOUSS-MASSA-DARAA	Agadir Ida Ou tanane	4 067	2 089	7 008	527	160	6 254
	Chtouka-Ait Baha	1 489	663	2 329	136	41	1 614
	Inezgane-Ait Melloul	4 382	1 915	5 860	374	222	8 128
	Ouarzazate	1 536	1 068	2 551	196	18	1 827
	Tinghir	1 848	871	2 289	169	16	2 240
	Taroudant	4 011	1 655	5 145	592	280	5 399
	Tiznit	1 078	677	968	246	110	1 443
	Sidi Ifni	546	265	834	166	153	462
	Zagora	1 227	596	1 240	82	41	1 182
	<b>TOTAL REGION</b>	<b>20 184</b>	<b>9 799</b>	<b>28 224</b>	<b>2 488</b>	<b>1 041</b>	<b>28 549</b>
GHARB-CHRARDA-BNI HSEN	Kénitra	5 392	3 088	7 741	1 211	977	9 277
	Sidi Slimane	1 703	901	1 760	89	75	1 829
	Sidi kacem	2 816	1 664	4 674	507	187	4 317
	<b>TOTAL REGION</b>	<b>9 911</b>	<b>5 653</b>	<b>14 175</b>	<b>1 807</b>	<b>639</b>	<b>15 423</b>
CHAOUIA-OUARDIGHA	Benslimane	1 913	1 136	3 088	231	131	2 481
	Khoubibga	6 391	2 710	7 247	466	246	10 210
	Settat	3 774	1 783	4 480	375	125	4 581
	Berchid	4 256	2 288	5 228	417	218	5 555
	<b>TOTAL REGION</b>	<b>16 334</b>	<b>7 917</b>	<b>20 043</b>	<b>1 489</b>	<b>720</b>	<b>22 827</b>
MARRAKECH-TENSIFT-AL HAOUZ	Al Haouz	1 060	602	1 528	229	30	1 966
	Chichaoua	986	531	1 039	39	7	1 277
	El Kelaa des Sraghna	2 937	1 754	3 905	596	152	3 699
	Rhamma	1 881	1 535	1 895	692	30	1 712
	Essaouira	1 202	655	2 266	470	277	1 384
	Marrakech	9 765	5 042	15 451	1 811	430	17 858
	<b>TOTAL REGION</b>	<b>17 831</b>	<b>10 119</b>	<b>26 084</b>	<b>3 837</b>	<b>926</b>	<b>27 896</b>
ORIENTAL	Berkane	2 162	1 293	2 252	665	307	2 885
	Figui	1 578	951	1 824	198	158	1 263
	Jrada	1 164	747	1 801	337	282	1 043
	Nador	4 938	1 487	4 145	990	288	14 154
	Driouch	1 227	420	1 437	387	81	1 209
	Oujda Anjad	6 881	4 739	12 405	1 200	328	9 558
	Taurirt	2 631	1 672	4 608	593	54	3 046
	<b>TOTAL REGION</b>	<b>20 581</b>	<b>11 309</b>	<b>28 472</b>	<b>4 370</b>	<b>1 498</b>	<b>33 158</b>
GARAND CASABLANCA	Ain Chock	4 609	1 701	6 850	1 022	256	6 213
	Hay al Hassani	6 551	3 865	12 274	1 034	523	7 083
	Nouaceur	3 675	1 848	5 126	510	395	5 095
	Ain Sebaa Hay Mohammadi	5 924	2 815	6 835	1 173	472	7 043
	Al Fida Derb Sultan	2 999	1 857	4 891	514	216	4 756
	Ben M'sick	3 812	2 647	11 225	727	408	4 617
	My Rchid Sidi Othmane	6 615	3 513	8 205	790	95	8 532
	Mediouna	1 761	753	1 921	479	122	2 187
	Casa Anfa	2 924	1 980	6 550	391	172	4 684
	Mohammedia	3 960	2 603	6 567	576	354	4 363
	Sidi Bernoussi	8 587	3 962	20 865	1 498	401	10 996
<b>TOTAL REGION</b>	<b>51 417</b>	<b>27 544</b>	<b>91 309</b>	<b>8 714</b>	<b>3 414</b>	<b>65 569</b>	
RABAT-SALE-ZEMMOUR-ZAIR	Khémisset	3 551	2 449	4 829	248	202	5 396
	Rabat	4 247	2 349	5 688	740	585	8 121
	Salé	9 339	5 790	18 140	2 024	764	14 025
	Skhirate-Temara	5 112	3 107	13 493	1 075	329	8 610
	<b>TOTAL REGION</b>	<b>22 249</b>	<b>13 695</b>	<b>42 150</b>	<b>4 087</b>	<b>1 880</b>	<b>36 152</b>
DOUKALA- ABDA	El Jadida	3 190	1 967	4 197	300	123	4 805
	Sidi Bennour	666	485	808	70	10	1 175
	Safi	2 462	1 601	3 078	205	119	4 510
	Yousoufia	1 028	569	1 455	106	30	1 455
	<b>TOTAL REGION</b>	<b>7 346</b>	<b>4 622</b>	<b>9 538</b>	<b>681</b>	<b>282</b>	<b>11 945</b>
TADLA-AZILAL	Azilal	2 106	1 504	2 960	227	185	2 449
	Beni Mellal	5 901	3 651	7 826	508	369	7 851
	Fquih Ben Saleh	4 010	2 486	6 437	511	403	4 936
	<b>TOTAL REGION</b>	<b>12 017</b>	<b>7 641</b>	<b>17 223</b>	<b>1 246</b>	<b>957</b>	<b>15 236</b>
MEKNES-TAFILALET	El Hajeb	2 232	1 437	4 791	618	329	2 516
	Errachidia	4 934	3 058	9 667	862	280	5 494
	Ifrane	1 729	1 000	2 508	286	176	1 792
	Khénifra	2 727	1 227	3 838	262	213	3 247
	Midelt	1 516	943	2 391	189	130	1 940
	Meknes	10 804	7 004	22 514	2 303	737	12 771
	<b>TOTAL REGION</b>	<b>23 942</b>	<b>14 669</b>	<b>45 709</b>	<b>4 520</b>	<b>1 865</b>	<b>27 760</b>
FES-BOULMANE	Boulemane	955	503	1 667	62	11	1 394
	Fès	10 031	6 687	15 236	1 142	711	21 860
	Sefrou	2 321	1 429	4 848	1 434	126	3 613
	Moulay-Yacoub	68	39	164	11	11	96
	<b>TOTAL REGION</b>	<b>13 375</b>	<b>8 658</b>	<b>21 915</b>	<b>2 649</b>	<b>859</b>	<b>26 963</b>
TAZA-AL HOCAIMA-TAOUNATE	Al Hoceima	2 423	1 481	3 949	391	39	2 504
	Taounate	1 553	1 039	1 868	439	349	2 135
	Taza	2 686	1 723	3 724	420	119	4 453
	Guercif	1 549	860	1 357	215	166	1 857
	<b>TOTAL REGION</b>	<b>8 211</b>	<b>5 103</b>	<b>10 898</b>	<b>1 465</b>	<b>673</b>	<b>10 949</b>
TANGER-TETOUAN	Chefchaouen	512	392	761	129	24	767
	Fahs Anjra	0	0	0	0	0	0
	Larache	2 066	1 178	2 565	367	210	3 740
	Tanger Assilah	9 327	4 950	16 520	2 032	1 318	16 004
	Tétouan	5 692	3 606	8 039	736	447	8 873
	Ouazzane	912	705	1 209	126	81	1 174
	Mdiq-Fnideq	2 913	1 703	5 878	365	147	3 312
	<b>TOTAL REGION</b>	<b>21 422</b>	<b>12 534</b>	<b>34 972</b>	<b>3 755</b>	<b>2 227</b>	<b>33 870</b>
<b>Ensemble</b>		<b>256 767</b>	<b>146 587</b>	<b>407 048</b>	<b>42 752</b>	<b>17 982</b>	<b>370 417</b>

Source : SEIS, DPRF

Tableau 4.3.2: Performances du programme national de surveillance de la grossesse et de l'accouchement par Province/préfecture Consultations pré et post-natales , milieu rural , année 2012

Régions	Provinces/préfectures	Nouvelles inscriptions	Dont pendant le premier trimestre de grossesse	Autres consultations prénatales	Nbre de grossesses à risque dépistés	Dont référés	Femmes examinées en post-natal
OUED ED-DAHAB-LAGOUIRA	Oued ed Dahab	0	0	0	0	0	0
	<b>TOTAL REGION</b>	<b>0</b>	<b>0</b>	<b>0</b>	<b>0</b>	<b>0</b>	<b>0</b>
LAAYOUNE-BOUJDOUR-SAKIA EL HAMRA	Boujdour	0	0	0	0	0	0
	Laayoune	0	0	0	0	0	0
	Tarfaya	28	13	24	4	3	0
	<b>TOTAL REGION</b>	<b>28</b>	<b>13</b>	<b>24</b>	<b>4</b>	<b>3</b>	<b>0</b>
GUELMIM-ES-SMARA	Assa-Zag	57	18	95	14	10	100
	Es-semara	0	0	0	0	0	0
	Guelmim	946	467	1 255	109	86	939
	Tan-tan	21	7	44	1	1	56
	Tata	1 329	764	2 250	326	164	1 410
<b>TOTAL REGION</b>	<b>2 353</b>	<b>1 256</b>	<b>3 644</b>	<b>450</b>	<b>261</b>	<b>2 505</b>	
SOUSS-MASSA-DARAA	Agadir Ida Ou tanane	1 977	834	3 209	286	113	2 990
	Chtouka-Ait Baha	4 387	1 966	5 945	668	416	5 658
	Inezgane-Ait Melloul	728	281	1 055	153	47	1 078
	Ouarzazate	3 826	2 021	4 353	585	148	4 968
	Tinghir	3 650	1 733	4 421	562	225	4 599
	Taroudant	6 980	3 264	7 536	797	404	10 714
	Tiznit	1 492	631	1 438	249	126	2 340
	Sidi Ifni	1 134	573	1 617	89	101	1 533
	Zagora	4 998	2 391	5 655	453	252	4 606
	<b>TOTAL REGION</b>	<b>29 172</b>	<b>13 694</b>	<b>35 229</b>	<b>3 842</b>	<b>1 832</b>	<b>38 486</b>
	GHARB-CHRRADA-BNI HSEN	Kénitra	8 207	3 115	8 326	1 068	688
Sidi Slimane		2 322	1 310	2 967	183	124	3 535
Sidi kacem		7 946	4 135	12 556	1 061	472	11 360
<b>TOTAL REGION</b>		<b>18 475</b>	<b>8 560</b>	<b>23 849</b>	<b>2 312</b>	<b>1 284</b>	<b>26 241</b>
CHAOUIA-OUARDIGHA	Benslimane	1 943	1 071	2 466	272	160	2 392
	Khouribga	2 603	1 300	2 666	118	82	3 661
	Settat	8 790	3 427	10 136	1 064	451	9 041
	Berchid	3 641	1 953	5 163	189	102	4 347
	<b>TOTAL REGION</b>	<b>16 977</b>	<b>7 751</b>	<b>20 431</b>	<b>1 643</b>	<b>795</b>	<b>19 441</b>
MARRAKECH-TENSIFT-AL HAOUZ	Al Haouz	6 739	3 282	6 979	1 118	452	10 266
	Chichaoua	4 665	2 501	3 476	525	246	7 862
	El Kelaa des Sraghna	8 387	5 578	9 537	789	402	9 084
	R'hamna	5 186	3 019	5 511	735	325	4 545
	Essaouira	6 153	2 588	6 282	1 059	504	6 930
	Marrakech	4 382	2 152	5 995	574	135	6 135
	<b>TOTAL REGION</b>	<b>35 512</b>	<b>19 120</b>	<b>37 780</b>	<b>4 800</b>	<b>2 064</b>	<b>44 822</b>
ORIENTAL	Berkane	1 180	727	1 725	183	78	1 984
	Figui	895	365	780	114	101	1 349
	Jrada	974	446	1 183	177	93	965
	Nador	1 259	571	1 262	110	94	2 720
	Driouch	911	466	773	167	84	1 340
	Oujda Anjad	471	324	794	110	38	800
	Taourirt	1 308	733	1 604	136	36	1 223
	<b>TOTAL REGION</b>	<b>6 998</b>	<b>3 632</b>	<b>8 121</b>	<b>997</b>	<b>524</b>	<b>10 381</b>
GARAND CASABLANCA	Ain Chock	0	0	0	0	0	0
	Hay al Hassani	0	0	0	0	0	0
	Nouaceur	432	290	529	101	53	564
	Ain Sebaa Hay Mohammadi	0	0	0	0	0	0
	Al Fida Derb Sultan	0	0	0	0	0	0
	Ben M'sick	0	0	0	0	0	0
	My Rchid Sidi Othmane	0	0	0	0	0	0
	Mediouna	596	156	659	190	21	952
	Casa Anfa	0	0	0	0	0	0
	Mohammedia	109	78	133	0	0	285
	Sidi Bernoussi	0	0	0	0	0	0
<b>TOTAL REGION</b>	<b>1 137</b>	<b>524</b>	<b>1 321</b>	<b>291</b>	<b>74</b>	<b>1 801</b>	
RABAT-SALE-ZEMMOUR-ZAIR	Khémisset	2 927	1 502	3 751	395	256	5 474
	Rabat	0	0	0	0	0	0
	Salé	355	143	271	15	14	417
	Skhirate-Temara	1 331	733	3 533	457	195	1 778
	<b>TOTAL REGION</b>	<b>4 613</b>	<b>2 378</b>	<b>7 555</b>	<b>867</b>	<b>465</b>	<b>7 669</b>
DOUKALA- ABDA	El Jadida	8 925	4 120	9 618	831	441	10 200
	Sidi Bennour	4 221	2 639	5 204	430	235	7 443
	Safi	5 009	2 783	6 182	377	230	7 445
	Youssofia	1 893	780	2 629	130	99	3 454
	<b>TOTAL REGION</b>	<b>20 048</b>	<b>10 322</b>	<b>23 633</b>	<b>1 768</b>	<b>1 005</b>	<b>28 542</b>
TADLA-AZILAL	Azilal	6 102	3 100	7 548	894	593	6 426
	Beni Mellal	3 766	1 947	4 854	314	207	4 559
	Fquih Ben Saleh	5 999	3 481	10 253	509	462	6 344
	<b>TOTAL REGION</b>	<b>15 867</b>	<b>8 528</b>	<b>22 655</b>	<b>1 717</b>	<b>1 262</b>	<b>17 329</b>
MEKNES-TAFILALET	El Hajeb	2 029	1 276	3 542	284	91	2 319
	Errachidia	3 853	2 474	5 859	414	200	4 517
	Ifrane	1 110	542	1 618	198	74	1 603
	Khénifra	3 266	1 494	4 296	301	135	3 496
	Midelt	3 173	1 412	3 259	270	172	4 044
	Meknes	2 349	1 268	3 307	492	195	2 860
	<b>TOTAL REGION</b>	<b>15 780</b>	<b>8 466</b>	<b>21 881</b>	<b>1 959</b>	<b>867</b>	<b>18 839</b>
FES-BOULMANE	Boulemane	1 782	762	1 608	144	99	2 325
	Fès	637	393	1 083	16	16	1 074
	Sefrou	1 801	1 137	3 552	914	83	3 173
	Moulay-Yacoub	3 157	1 310	4 909	509	227	4 055
	<b>TOTAL REGION</b>	<b>7 377</b>	<b>3 602</b>	<b>11 152</b>	<b>1 583</b>	<b>425</b>	<b>10 627</b>
TAZA-AL HOCAIMA-TAOUNATE	Al Hoceima	3 172	1 488	3 256	479	155	4 135
	Taounate	7 594	3 699	7 301	1 359	498	11 330
	Taza	3 748	1 839	3 868	522	268	5 866
	Guercif	1 108	426	979	221	128	1 984
	<b>TOTAL REGION</b>	<b>15 622</b>	<b>7 452</b>	<b>15 404</b>	<b>2 581</b>	<b>1 049</b>	<b>23 315</b>
TANGER-TETOUAN	Chefchaouen	4 210	1 761	4 946	555	239	11 260
	Fahs Anjra	1 133	535	1 786	141	93	1 761
	Larache	2 375	931	2 258	513	220	4 346
	Tanger Assilah	1 111	517	1 594	163	74	1 523
	Tétouan	1 443	728	1 550	214	86	2 904
	Ouazzane	2 190	1 030	2 343	284	127	4 740
	Mdiq-Fnideq	126	71	86	9	9	141
	<b>TOTAL REGION</b>	<b>12 588</b>	<b>5 573</b>	<b>14 563</b>	<b>1 879</b>	<b>848</b>	<b>26 675</b>
<b>Ensemble</b>		<b>202 547</b>	<b>100 871</b>	<b>247 242</b>	<b>26 693</b>	<b>12 758</b>	<b>276 673</b>

Source : SEIS, DPRF

**Tableau 4.3.3: Performances du programme national de surveillance de la grossesse et de l'accouchement par Province/préfecture Consultations pré et post-natales , ensemble des milieux , année 2012**

Régions	Provinces/préfectures	Nouvelles inscriptions	Dont pendant le premier trimestre de grossesse	Autres consultations prénatales	Nbre de grossesses à risque dépistés	Dont référés	Femmes examinées en post-natal
<b>OUED ED-DAHAB-LAGOUIRA</b>	Oued ed Dahab	1 879	1 243	3 257	190	165	1 960
	<b>TOTAL REGION</b>	<b>1 879</b>	<b>1 243</b>	<b>3 257</b>	<b>190</b>	<b>165</b>	<b>1 960</b>
<b>LAAYOUNE-BOUJOUR-SAKIA EL HAMRA</b>	Boujdour	1 097	811	1 656	144	56	911
	Laayoune	3 053	1 825	3 127	436	157	4 322
	Tarfaya	178	134	172	37	26	154
	<b>TOTAL REGION</b>	<b>4 328</b>	<b>2 770</b>	<b>4 955</b>	<b>617</b>	<b>239</b>	<b>5 387</b>
<b>GUELMIM-ES-SMARA</b>	Assa-Zag	554	315	826	50	41	469
	Es-semara	770	538	1 031	185	61	766
	Guelmim	2 881	1 483	3 795	253	222	4 019
	Tan-tan	1 579	918	2 358	334	294	1 818
	Tata	2 337	1 326	3 782	469	243	2 206
	<b>TOTAL REGION</b>	<b>8 121</b>	<b>4 580</b>	<b>11 792</b>	<b>1 291</b>	<b>861</b>	<b>9 278</b>
<b>SOUSS-MASSA-DARAA</b>	Agadir Ida Ou tanane	6 044	2 923	10 217	813	273	9 244
	Chtouka-Ait Baha	5 876	2 629	8 274	804	457	7 272
	Inezgane-Ait Melloul	5 110	2 196	6 915	527	269	9 206
	Ouarzazate	5 362	3 089	6 904	781	166	6 795
	Tinghir	5 498	2 604	6 710	731	241	6 839
	Taroudant	10 991	4 919	12 681	1 389	684	16 113
	Tiznit	2 570	1 308	2 406	495	236	3 783
	Sidi Ifni	1 680	838	2 451	255	254	1 995
	Zagora	6 225	2 987	6 895	535	293	5 788
	<b>TOTAL REGION</b>	<b>49 356</b>	<b>23 493</b>	<b>63 453</b>	<b>6 330</b>	<b>2 873</b>	<b>67 035</b>
<b>GHARB-CHRARDA-BNI HSEN</b>	Kénitra	13 599	6 203	16 067	2 279	1 065	20 623
	Sidi Slimane	4 025	2 211	4 727	272	199	5 364
	Sidi kacem	10 762	5 799	17 230	1 568	659	15 677
	<b>TOTAL REGION</b>	<b>28 386</b>	<b>14 213</b>	<b>38 024</b>	<b>4 119</b>	<b>1 923</b>	<b>41 664</b>
<b>CHAOUIA-OUARDIGHA</b>	Benslimane	3 856	2 207	5 554	503	291	4 873
	Khouribga	8 994	4 010	9 913	584	328	13 871
	Settat	12 564	5 210	14 616	1 439	576	13 622
	Berchid	7 897	4 241	10 391	606	320	9 902
	<b>TOTAL REGION</b>	<b>33 311</b>	<b>15 668</b>	<b>40 474</b>	<b>3 132</b>	<b>1 515</b>	<b>42 268</b>
<b>MARRAKECH-TENSIFT-AL HAOUZ</b>	Al Haouz	7 799	3 884	8 507	1 347	482	12 232
	Chichaoua	5 651	3 032	4 515	564	253	9 139
	El Kelaa des Sraghna	11 324	7 332	13 442	1 385	554	12 783
	Rhamna	7 067	4 554	7 406	1 427	355	6 257
	Essaouira	7 355	3 243	8 548	1 529	781	8 314
	Marrakech	14 147	7 194	21 446	2 385	565	23 993
	<b>TOTAL REGION</b>	<b>53 343</b>	<b>29 239</b>	<b>63 864</b>	<b>8 637</b>	<b>2 990</b>	<b>72 718</b>
<b>ORIENTAL</b>	Berkane	3 342	2 020	3 977	848	385	4 869
	Figui	2 473	1 316	2 604	312	259	2 612
	Irada	2 138	1 193	2 984	514	375	2 008
	Nador	6 197	2 058	5 407	1 100	382	16 874
	Driouch	2 138	886	2 210	554	165	2 549
	Oujda Anjad	7 352	5 063	13 199	1 310	366	10 358
	Taourirt	3 939	2 405	6 212	729	90	4 269
	<b>TOTAL REGION</b>	<b>27 579</b>	<b>14 941</b>	<b>36 593</b>	<b>5 367</b>	<b>2 022</b>	<b>43 539</b>
<b>GARAND CASABLANCA</b>	Ain Chock	4 609	1 701	6 850	1 022	256	6 213
	Hay al Hassani	6 551	3 865	12 274	1 034	523	7 083
	Nouaceur	4 107	2 138	5 655	611	448	5 659
	Ain-Sebaa Hay Mohammadi	5 924	2 815	6 835	1 173	472	7 043
	Al Fida Derb Sultan	2 999	1 857	4 891	514	216	4 756
	Ben M'sick	3 812	2 647	11 225	727	408	4 617
	My Rhid Sidi Othmane	6 615	3 513	8 205	790	95	8 532
	Mediouna	2 357	909	2 580	669	143	3 139
	Casa Anfa	2 924	1 980	6 550	391	172	4 684
	Mohammedia	4 069	2 681	6 700	576	354	4 648
	Sidi Bemoussi	8 587	3 962	20 865	1 498	401	10 996
	<b>TOTAL REGION</b>	<b>52 554</b>	<b>28 068</b>	<b>92 630</b>	<b>9 005</b>	<b>3 488</b>	<b>67 370</b>
<b>RABAT-SALE-ZEMMOUR-ZAIR</b>	Khémisset	6 478	3 951	8 580	643	458	10 870
	Rabat	4 247	2 349	5 688	740	585	8 121
	Salé	9 694	5 933	18 411	2 039	778	14 442
	Skhirate-Temara	6 443	3 840	17 026	1 532	524	10 388
	<b>TOTAL REGION</b>	<b>26 862</b>	<b>16 073</b>	<b>49 705</b>	<b>4 954</b>	<b>2 345</b>	<b>43 821</b>
<b>DOUKALA- ABDA</b>	El Jadida	12 115	6 087	13 815	1 131	564	15 005
	Sidi Bennour	4 887	3 124	6 012	500	245	8 618
	Safi	7 471	4 384	9 260	582	349	11 955
	Youssoufia	2 921	1 349	4 084	236	129	4 909
	<b>TOTAL REGION</b>	<b>27 394</b>	<b>14 944</b>	<b>33 171</b>	<b>2 449</b>	<b>1 287</b>	<b>40 487</b>
<b>TADLA-AZILAL</b>	Azilal	8 208	4 604	10 508	1 121	778	8 875
	Beni Mellal	9 667	5 598	12 680	822	576	12 410
	Fquih Ben Saleh	10 009	5 967	16 690	1 020	865	11 280
	<b>TOTAL REGION</b>	<b>27 884</b>	<b>16 169</b>	<b>39 878</b>	<b>2 963</b>	<b>2 219</b>	<b>32 565</b>
<b>MEKNES-TAFILALET</b>	El Hajeb	4 261	2 713	8 333	902	420	4 835
	Errachidia	8 787	5 532	15 526	1 276	480	10 011
	Ifrane	2 839	1 542	4 126	484	339	3 395
	Khénifra	5 993	2 721	8 134	563	348	6 743
	Midelt	4 689	2 355	5 650	459	302	5 984
	Méknès	13 153	8 272	25 821	2 795	932	15 631
	<b>TOTAL REGION</b>	<b>39 722</b>	<b>23 135</b>	<b>67 590</b>	<b>6 479</b>	<b>2 732</b>	<b>46 599</b>
<b>FES-BOULMANE</b>	Boulemane	2 737	1 265	3 275	206	110	3 719
	Fès	10 668	7 080	16 319	1 158	727	22 934
	Sefrou	4 122	2 566	8 400	2 348	209	6 786
	Moulay-Yacoub	3 225	1 349	5 073	520	238	4 151
	<b>TOTAL REGION</b>	<b>20 752</b>	<b>12 260</b>	<b>33 067</b>	<b>4 232</b>	<b>1 284</b>	<b>37 590</b>
<b>TAZA-AL HOCAIMA-TAOUNATE</b>	Al Hoceima	5 595	2 969	7 205	870	194	6 639
	Taounate	9 147	4 738	9 169	1 798	847	13 465
	Taza	6 434	3 562	7 592	942	387	10 319
	Guercif	2 657	1 286	2 336	436	294	3 841
	<b>TOTAL REGION</b>	<b>23 833</b>	<b>12 555</b>	<b>26 302</b>	<b>4 046</b>	<b>1 722</b>	<b>34 264</b>
<b>TANGER-TETOUAN</b>	Chefchaouen	4 722	2 153	5 707	684	263	12 027
	Fahs Anjra	1 133	535	1 786	141	93	1 761
	Larache	4 441	2 109	4 823	880	430	8 086
	Tanger Assilah	10 438	5 467	18 114	2 195	1 392	17 527
	Tétouan	7 135	4 334	9 589	950	533	11 777
	Ouazzane	3 102	1 735	3 552	410	208	5 914
	Mdiq-Fnideq	3 039	1 774	5 964	374	156	3 453
	<b>TOTAL REGION</b>	<b>34 010</b>	<b>18 107</b>	<b>49 535</b>	<b>5 634</b>	<b>3 075</b>	<b>60 545</b>
<b>Ensemble</b>		<b>459 314</b>	<b>247 458</b>	<b>654 290</b>	<b>69 445</b>	<b>30 740</b>	<b>647 090</b>

Source : SEIS, DPRF

**Tableau 4.3.4: Programme national de surveillance de la grossesse et du accouchement par Province/Préfecture - Vaccination anti-tétanique des femmes âgées de 15-49 ans, milieu urbain, année 2012**

Régions	Provinces/préfectures	VAT1		VAT2		VAT3		VAT4		VAT5	
		Femmes	dont enceintes	Femmes	dont enceintes	Femmes	dont enceintes	Femmes	dont enceintes	Femmes	dont enceintes
<b>OUED ED-DAHAB-LAGOUIRA</b>	Oued ed Dahab	826	550	844	551	801	433	645	314	487	208
	<b>TOTAL REGION</b>	<b>826</b>	<b>550</b>	<b>844</b>	<b>551</b>	<b>801</b>	<b>433</b>	<b>645</b>	<b>314</b>	<b>487</b>	<b>208</b>
<b>LAAYOUNE-BOUJDOUR-SAKIA EL HAMRA</b>	Boujdour	897	148	525	83	487	28	254	48	183	51
	Laayoune	464	423	360	321	461	303	235	120	260	122
	Tarfaya	7	3	9	6	4	1	4	0	2	0
	<b>TOTAL REGION</b>	<b>1368</b>	<b>574</b>	<b>894</b>	<b>410</b>	<b>952</b>	<b>332</b>	<b>493</b>	<b>168</b>	<b>445</b>	<b>173</b>
<b>GUELMIM-ES-SMARA</b>	Assa-Zag	321	73	131	50	226	7	160	5	66	9
	Es-semara	576	186	495	144	251	73	260	69	177	49
	Guelmim	788	207	631	141	425	81	340	53	360	66
	Tan-tan	365	313	260	203	147	51	136	58	84	36
	Tata	346	80	232	67	433	17	178	12	136	15
	<b>TOTAL REGION</b>	<b>2396</b>	<b>859</b>	<b>1749</b>	<b>605</b>	<b>1482</b>	<b>229</b>	<b>1074</b>	<b>197</b>	<b>823</b>	<b>175</b>
<b>SOUSS-MASSA-DARAA</b>	Agadir Ida Ou tanane	1423	565	1250	419	1064	195	738	141	666	141
	Chtouka-Ait Baha	424	284	281	221	115	23	114	28	102	32
	Inezgane-Ait Melloul	1535	834	1261	668	978	399	762	278	1007	400
	Ouarzazate	688	465	508	306	405	191	462	207	361	165
	Tinghir	1958	700	1723	551	1503	230	1089	164	1020	120
	Taroudant	1428	531	926	357	705	133	492	84	463	112
	Tiznit	567	82	718	75	532	38	341	36	352	37
	Sidi Ifni	495	108	428	57	372	43	302	30	307	39
	Zagora	409	312	390	250	318	137	234	110	183	81
	<b>TOTAL REGION</b>	<b>8927</b>	<b>3881</b>	<b>7485</b>	<b>2904</b>	<b>5992</b>	<b>1389</b>	<b>4534</b>	<b>1078</b>	<b>4461</b>	<b>1127</b>
<b>GHARB-CHRARDA-BNI HSEN</b>	Kénitra	3420	2394	3277	2163	2289	669	1853	584	1488	551
	Sidi Slimane	2186	1710	1808	1313	654	254	328	115	145	45
	Sidi kacem	1329	1262	1084	979	695	284	558	261	417	195
	<b>TOTAL REGION</b>	<b>6935</b>	<b>5366</b>	<b>6169</b>	<b>4455</b>	<b>3638</b>	<b>1207</b>	<b>2739</b>	<b>960</b>	<b>2050</b>	<b>791</b>
<b>CHAOUIA-OUARDIGHA</b>	Benslimane	822	630	762	590	445	168	303	118	246	90
	Khouribga	2345	1916	2259	1723	2104	614	1623	529	1364	449
	Settat	1989	1864	1715	1556	1024	570	523	317	458	287
	Berchid	2126	1914	1754	1590	1071	599	793	458	645	415
	<b>TOTAL REGION</b>	<b>7282</b>	<b>6324</b>	<b>6490</b>	<b>5459</b>	<b>4644</b>	<b>1951</b>	<b>3242</b>	<b>1422</b>	<b>2713</b>	<b>1241</b>
<b>MARRAKECH-TENSIFT-AL HAOUZ</b>	Al Haouz	366	248	313	204	202	80	126	51	77	35
	Chichaoua	369	252	372	227	425	213	443	201	321	141
	El Kelaa des Sraghna	1277	1064	1228	970	1070	638	686	387	618	337
	R'hama	2475	1710	1966	1274	1308	509	727	316	451	181
	Essaouira	430	215	408	132	411	109	366	113	391	61
	Marrakech	5198	3511	4522	2892	3768	960	3207	858	2966	810
	<b>TOTAL REGION</b>	<b>10115</b>	<b>7000</b>	<b>8809</b>	<b>5699</b>	<b>7184</b>	<b>2509</b>	<b>5555</b>	<b>1926</b>	<b>4824</b>	<b>1565</b>
<b>ORIENTAL</b>	Berkane	552	169	521	134	817	177	671	153	514	166
	Figuig	593	154	476	130	424	75	381	68	388	64
	Jrada	235	48	189	29	274	43	216	22	263	24
	Nador	2389	1066	2112	821	2053	394	1877	276	1651	214
	Driouch	1895	295	1270	177	1000	62	623	51	450	33
	Oujda Anjad	2966	1243	2676	1065	2628	534	2401	487	2362	534
	Taourirt	978	484	959	433	1042	310	851	237	733	211
	<b>TOTAL REGION</b>	<b>9608</b>	<b>3459</b>	<b>8203</b>	<b>2789</b>	<b>8238</b>	<b>1595</b>	<b>7020</b>	<b>1294</b>	<b>6361</b>	<b>1246</b>
<b>GARAND CASABLANCA</b>	Ain Chock	2094	1594	2066	1459	1864	548	1469	459	1218	382
	Hay al Hassani	3182	2247	2977	2081	2235	894	1637	644	1383	516
	Nouaceur	183	169	87	71	64	22	35	17	37	13
	Ain Sebaa Hay Mohammadi	2520	1652	2342	1503	1753	468	1476	548	1425	507
	Al Fida Derb Sultan	2020	1384	2009	1181	1919	389	1688	300	1685	216
	Ben M'sick	1716	1407	1675	1366	1550	593	1192	485	1332	677
	My Rchid Sidi Othmane	4208	3289	4028	3058	2962	1033	2185	890	1922	834
	Mediouna	514	316	454	337	369	77	268	62	236	63
	Casa Anfa	2211	1374	1863	1061	1482	533	1285	479	1181	448
	Mohammedia	1714	1492	1435	1241	798	310	504	187	459	212
	Sidi Bernoussi	4769	4170	4677	3876	3586	1416	2620	1254	2138	1008
	<b>TOTAL REGION</b>	<b>25131</b>	<b>19094</b>	<b>23613</b>	<b>17234</b>	<b>18582</b>	<b>6283</b>	<b>14359</b>	<b>5325</b>	<b>13016</b>	<b>4876</b>
<b>RABAT-SALE-ZEMMOUR-ZAIR</b>	Khémisset	1782	1396	1606	1042	940	301	709	245	607	197
	Rabat	2391	936	2084	764	1880	377	1641	340	1872	378
	Salé	5976	2430	4632	1881	3825	1080	3184	904	3057	852
	Skhirate-Temara	2617	878	2356	843	2470	492	1925	510	1972	502
	<b>TOTAL REGION</b>	<b>12766</b>	<b>5640</b>	<b>10678</b>	<b>4530</b>	<b>9115</b>	<b>2250</b>	<b>7459</b>	<b>1999</b>	<b>7508</b>	<b>1929</b>
<b>DOUKKALA-ABDA</b>	El Jadida	2086	1800	1587	1299	894	355	615	261	604	283
	Sidi Bennour	3031	2732	2367	2077	1489	590	937	338	541	240
	Safi	1361	803	1176	644	1069	334	967	315	867	320
	Yousseoufia	1225	861	910	654	565	215	410	142	419	123
	<b>TOTAL REGION</b>	<b>7703</b>	<b>6196</b>	<b>6040</b>	<b>4674</b>	<b>4017</b>	<b>1494</b>	<b>2929</b>	<b>1056</b>	<b>2431</b>	<b>966</b>
<b>TADLA-AZILAL</b>	Azilal	1104	581	932	430	716	156	521	114	490	115
	Beni Mellal	3171	1643	3038	1441	2792	680	2427	561	2562	596
	Fquih Ben Saleh	3208	1473	2964	1295	2427	469	2151	454	1940	450
	<b>TOTAL REGION</b>	<b>7483</b>	<b>3697</b>	<b>6934</b>	<b>3166</b>	<b>5935</b>	<b>1305</b>	<b>5099</b>	<b>1129</b>	<b>4992</b>	<b>1161</b>
<b>MEKNES-TAFILALET</b>	El Hajeb	1231	462	1146	300	847	134	727	95	739	90
	Errachidia	2138	987	1902	821	1691	313	1494	332	1247	309
	Ifrane	350	261	315	210	242	53	220	44	172	43
	Khénifra	793	636	732	576	447	189	316	150	382	222
	Midelt	1790	778	1450	485	1289	210	919	141	827	158
	Méknès	4522	2328	4267	2107	4428	754	3927	724	3735	779
	<b>TOTAL REGION</b>	<b>10824</b>	<b>5452</b>	<b>9812</b>	<b>4499</b>	<b>8944</b>	<b>1653</b>	<b>7603</b>	<b>1486</b>	<b>7102</b>	<b>1601</b>
<b>FES-BOULMANE</b>	Boulemane	530	283	411	219	258	111	225	50	650	39
	Fès	6042	4344	5962	3924	4578	1401	3431	1145	3520	1309
	Sefrou	800	493	622	379	506	152	378	110	386	86
	Moulay-Yacoub	13	10	13	10	22	13	8	2	10	4
	<b>TOTAL REGION</b>	<b>7385</b>	<b>5130</b>	<b>7008</b>	<b>4532</b>	<b>5364</b>	<b>1677</b>	<b>4042</b>	<b>1307</b>	<b>4566</b>	<b>1438</b>
<b>TAZA-AL HOCAIMA-TAOUNATE</b>	Al Hoceima	1035	285	1009	297	1098	129	972	140	905	120
	Taounate	956	806	990	692	641	341	512	283	437	226
	Taza	805	463	817	391	707	228	544	197	625	175
	Guercif	500	457	448	345	189	63	93	49	65	24
	<b>TOTAL REGION</b>	<b>3296</b>	<b>2011</b>	<b>3264</b>	<b>1725</b>	<b>2635</b>	<b>761</b>	<b>2121</b>	<b>669</b>	<b>2032</b>	<b>545</b>
<b>TANGER-TETOUAN</b>	Chefchaouen	181	114	218	98	196	43	179	30	162	19
	Fahs Anjra	0	0	0	0	0	0	0	0	0	0
	Larache	1003	643	729	395	639	187	516	183	574	187
	Tanger Assilah	6852	3590	5939	2978	4688	1527	3385	1202	3099	1137
	Tétouan	2425	859	1918	664	1626	347	1481	319	1503	332
	Ouazzane	1520	623	1213	425	1033	261	750	206	628	170
	Mdiq-Fnideq	260	28	201	8	165	9	80	6	54	3
	<b>TOTAL REGION</b>	<b>12241</b>	<b>5857</b>	<b>10218</b>	<b>4568</b>	<b>8347</b>	<b>2374</b>	<b>6391</b>	<b>1946</b>	<b>6011</b>	<b>1848</b>
<b>Ensemble</b>		<b>134286</b>	<b>81090</b>	<b>118210</b>	<b>67800</b>	<b>95870</b>	<b>27442</b>	<b>75305</b>	<b>22276</b>		

**Tableau 4.3.5: Programme national de surveillance de la grossesse et de l'accouchement par Province/préfecture - Vaccination anti-tétanique des femmes âgées de 15-49 ans, milieu rural, année 2012**

Régions	Provinces/préfectures	VAT1		VAT2		VAT3		VAT4		VAT5	
		Femmes	dont enceintes	Femmes	dont enceintes	Femmes	dont enceintes	Femmes	dont enceintes	Femmes	dont enceintes
<b>Oued ed-DAHAB-LAGOUIRA</b>	Oued ed Dahab	0	0	0	0	0	0	0	0	0	0
	<b>TOTAL REGION</b>	<b>0</b>	<b>0</b>	<b>0</b>	<b>0</b>	<b>0</b>	<b>0</b>	<b>0</b>	<b>0</b>	<b>0</b>	<b>0</b>
<b>LAAYOUNE-BOUJOUR-SAKIA EL HAMRA</b>	Boujdour	0	0	0	0	0	0	0	0	0	0
	Laayoune	0	0	0	0	0	0	0	0	0	0
	Tarfaya	7	3	9	6	4	1	4	0	2	0
	<b>TOTAL REGION</b>	<b>7</b>	<b>3</b>	<b>9</b>	<b>6</b>	<b>4</b>	<b>1</b>	<b>4</b>	<b>0</b>	<b>2</b>	<b>0</b>
<b>GUELMIM-ES-SMARA</b>	Assa-Zag	45	8	15	5	22	2	23	1	17	2
	Es-semara	0	0	0	0	0	0	0	0	0	0
	Guelmim	588	108	487	74	496	37	482	31	406	15
	Tan-tan	10	1	9	1	2	0	2	0	0	0
	Tata	782	99	711	76	662	29	613	46	542	32
	<b>TOTAL REGION</b>	<b>1 425</b>	<b>216</b>	<b>1 222</b>	<b>156</b>	<b>1 182</b>	<b>68</b>	<b>1 120</b>	<b>78</b>	<b>965</b>	<b>49</b>
<b>SOUSS-MASSA-DARAA</b>	Agadir Ida Ou tanane	840	199	701	129	633	56	612	41	533	60
	Chtouka-Ait Baha	1 995	632	1 601	452	1 572	157	1 485	134	1 355	109
	Inezgane-Ait Melloul	319	92	299	64	237	19	231	24	274	84
	Ouarzazate	2 494	710	2 314	530	2 204	239	2 230	212	1 880	205
	Tinghir	1 958	700	1 723	551	1 503	230	1 089	164	1 020	120
	Taroudant	5 116	1 207	4 136	732	3 558	417	2 717	316	2 684	347
	Tiznit	1 137	93	993	60	1 037	37	886	28	908	18
	Sidi Ifni	495	108	428	57	372	43	302	30	307	39
	Zagora	2 368	836	2 125	702	1 853	375	1 754	327	1 607	291
	<b>TOTAL REGION</b>	<b>16 722</b>	<b>4 577</b>	<b>14 320</b>	<b>3 277</b>	<b>12 969</b>	<b>1 573</b>	<b>11 306</b>	<b>1 276</b>	<b>10 568</b>	<b>1 273</b>
<b>GHARB-CHRARDA-BNI HSEN</b>	Kénitra	5 976	3 537	4 935	2 777	3 426	1 152	2 463	744	2 081	552
	Sidi Slimane	2 186	1 710	1 808	1 313	654	254	328	115	145	45
	Sidi kacem	3 692	3 267	3 128	2 678	1 765	853	1 219	568	952	472
	<b>TOTAL REGION</b>	<b>11 854</b>	<b>8 514</b>	<b>9 871</b>	<b>6 768</b>	<b>5 845</b>	<b>2 259</b>	<b>4 010</b>	<b>1 427</b>	<b>3 178</b>	<b>1 069</b>
<b>CHAOUIA-OUARDIGHA</b>	Benslimane	913	639	881	526	664	242	593	159	529	129
	Khourigba	1 412	917	1 207	765	929	220	710	171	675	157
	Settat	4 751	4 561	4 074	3 800	2 050	1 412	998	688	1 036	838
	Berchid	2 126	1 914	1 754	1 590	1 071	599	793	458	645	415
	<b>TOTAL REGION</b>	<b>9 202</b>	<b>8 031</b>	<b>7 916</b>	<b>6 681</b>	<b>4 714</b>	<b>2 473</b>	<b>3 094</b>	<b>1 476</b>	<b>2 885</b>	<b>1 539</b>
<b>MARRAKECH-TENSIFT-AL HAOUZ</b>	Al Haouz	3 665	2 193	2 523	1 514	1 675	542	1 010	285	806	204
	Chichaoua	3 771	2 041	3 102	1 545	2 448	893	1 927	587	1 798	473
	El Kelaa des Sraghna	4 590	3 769	3 840	2 926	2 627	1 310	1 750	789	1 489	619
	R'hama	2 475	1 710	1 966	1 274	1 308	509	727	316	451	181
	Essaouira	3 499	1 009	2 920	671	2 227	219	1 943	177	1 628	144
	Marrakech	1 756	934	1 579	756	1 277	320	954	252	926	215
	<b>TOTAL REGION</b>	<b>19 756</b>	<b>11 656</b>	<b>15 930</b>	<b>8 686</b>	<b>11 562</b>	<b>3 793</b>	<b>8 311</b>	<b>2 406</b>	<b>7 098</b>	<b>1 836</b>
<b>ORIENTAL</b>	Berkane	264	78	244	62	480	56	447	48	380	48
	Figuig	598	78	538	71	561	60	543	59	513	59
	Jrada	329	62	268	54	213	30	158	16	176	27
	Nador	1 608	496	1 452	407	1 303	211	1 072	156	988	128
	Driouch	1 895	295	1 270	177	1 000	62	623	51	450	33
	Oujda Anjad	310	47	281	37	306	31	250	32	280	40
	Taourirt	565	217	475	153	376	90	399	132	348	114
	<b>TOTAL REGION</b>	<b>5 569</b>	<b>1 273</b>	<b>4 528</b>	<b>961</b>	<b>4 239</b>	<b>540</b>	<b>3 492</b>	<b>494</b>	<b>3 135</b>	<b>449</b>
<b>GARAND CASABLANCA</b>	Ain Chock	0	0	0	0	0	0	0	0	0	0
	Hay al Hassani	0	0	0	0	0	0	0	0	0	0
	Nouaceur	183	169	87	71	64	22	35	17	37	13
	Ain Sebaa Hay Mohammadi	0	0	0	0	0	0	0	0	0	0
	Al Fida Derb Sultan	0	0	0	0	0	0	0	0	0	0
	Ben M'sick	0	0	0	0	0	0	0	0	0	0
	My Rchid Sidi Othmane	0	0	0	0	0	0	0	0	0	0
	Mediouna	514	316	454	337	369	77	268	62	236	63
	Casa Anfa	0	0	0	0	0	0	0	0	0	0
	Mohammedia	152	88	96	62	53	6	36	7	25	3
	Sidi Bernoussi	0	0	0	0	0	0	0	0	0	0
	<b>TOTAL REGION</b>	<b>849</b>	<b>573</b>	<b>637</b>	<b>470</b>	<b>486</b>	<b>105</b>	<b>339</b>	<b>86</b>	<b>298</b>	<b>79</b>
<b>RABAT-SALE-ZEMMOUR-ZAIR</b>	Khémisset	2 217	1 145	1 831	898	1 556	310	1 185	205	971	192
	Rabat	0	0	0	0	0	0	0	0	0	0
	Salé	210	75	189	59	159	48	132	45	198	58
	Skhirate-Temara	658	238	608	221	576	110	323	76	403	93
	<b>TOTAL REGION</b>	<b>3 085</b>	<b>1 458</b>	<b>2 628</b>	<b>1 178</b>	<b>2 291</b>	<b>468</b>	<b>1 640</b>	<b>326</b>	<b>1 572</b>	<b>343</b>
<b>DOUKKALA-ABDA</b>	El Jadida	4 513	3 655	3 651	2 711	2 278	888	1 668	636	1 474	603
	Sidi Bennour	3 031	2 732	2 367	2 077	1 489	590	937	338	541	240
	Safi	1 225	861	910	654	565	215	410	142	419	123
	Yousseoufia	2 689	1 334	2 530	1 228	1 842	575	1 430	406	1 214	402
	<b>TOTAL REGION</b>	<b>11 458</b>	<b>8 582</b>	<b>9 458</b>	<b>6 670</b>	<b>6 174</b>	<b>2 268</b>	<b>4 445</b>	<b>1 522</b>	<b>3 648</b>	<b>1 368</b>
<b>TADLA-AZILAL</b>	Azilal	5 302	2 109	4 021	1 645	3 229	736	2 246	478	2 021	479
	Beni Mellal	2 875	985	2 508	723	2 424	218	1 996	192	1 959	152
	Fquih Ben Saleh	3 208	1 473	2 964	1 295	2 427	469	2 151	454	1 940	450
	<b>TOTAL REGION</b>	<b>11 385</b>	<b>4 567</b>	<b>9 493</b>	<b>3 663</b>	<b>8 080</b>	<b>1 423</b>	<b>6 393</b>	<b>1 124</b>	<b>5 920</b>	<b>1 081</b>
<b>MEKNES-TAFILALET</b>	El Hajeb	1 083	423	791	313	681	156	563	124	645	148
	Errachidia	2 336	616	2 089	462	1 834	287	1 457	224	1 527	284
	Ifrane	575	253	430	160	383	54	284	51	310	45
	Khénifra	1 630	742	1 463	544	1 254	244	1 149	175	1 334	250
	Midelt	1 790	778	1 450	485	1 289	210	919	141	827	158
	Méknès	1 517	527	1 448	432	1 245	186	1 171	174	1 072	143
	<b>TOTAL REGION</b>	<b>8 931</b>	<b>3 339</b>	<b>7 671</b>	<b>2 396</b>	<b>6 686</b>	<b>1 137</b>	<b>5 543</b>	<b>889</b>	<b>5 715</b>	<b>1 028</b>
<b>FES-BOULMANE</b>	Boulemane	1 336	543	1 070	331	798	117	706	75	731	95
	Fès	348	193	279	156	308	42	254	48	178	38
	Sefrou	951	384	827	296	799	131	756	120	831	108
	Moulay-Yacoub	887	483	867	456	1 425	477	950	281	773	256
	<b>TOTAL REGION</b>	<b>3 522</b>	<b>1 603</b>	<b>3 043</b>	<b>1 239</b>	<b>3 330</b>	<b>767</b>	<b>2 666</b>	<b>524</b>	<b>2 513</b>	<b>497</b>
<b>TAZA-AL HOCAIMA-TAOUNATE</b>	Al Hoceima	2 179	347	2 168	231	2 528	410	2 179	146	2 055	132
	Taounate	5 250	3 616	4 493	2 886	2 436	932	1 994	566	1 517	476
	Taza	2 396	782	2 041	563	1 909	258	1 728	184	1 549	120
	Guercif	721	310	535	196	365	65	226	51	180	31
	<b>TOTAL REGION</b>	<b>10 546</b>	<b>5 055</b>	<b>9 237</b>	<b>3 876</b>	<b>7 238</b>	<b>1 665</b>	<b>6 127</b>	<b>947</b>	<b>5 301</b>	<b>759</b>
<b>TANGER-TETOUAN</b>	Chefchaouen	4 957	755	3 724	485	4 009	363	2 878	250	2 367	225
	Fahs Anjra	1 173	155	788	96	729	84	518	53	443	56
	Larache	1 618	611	1 270	364	1 147	186	1 071	148	1 335	272
	Tanger Assilah	700	291	624	194	533	66	342	62	317	59
	Tétouan	1 676	132	1 345	101	1 081	61	808	50	729	45
	Ouazzane	1 520	623	1 213	425	1 033	261	750	206	628	170
	Mdiq-Fnideq	260	28	201	8	165	9	80	6	54	3
	<b>TOTAL REGION</b>	<b>11 904</b>	<b>2 595</b>	<b>9 165</b>	<b>1 673</b>	<b>8 697</b>	<b>1 030</b>	<b>6 447</b>	<b>775</b>	<b>5 873</b>	<b>830</b>
<b>Ensemble</b>		<b>126 215</b>	<b>62 042</b>	<b>105 128</b>	<b>47 700</b>	<b>83 497</b>	<b>19 570</b>	<b>64 937</b>	<b>13 350</b>	<b>58 671</b>	<b>12 200</b>

**Tableau 4.3.6: Programme national de surveillance de la grossesse et de l'accouchement par Province/préfecture - Vaccination anti-tétanique des femmes âgées de 15-49 ans, ensemble des milieux, année 2012**

Régions	Provinces/préfectures	VAT1		VAT2		VAT3		VAT4		VAT5	
		Femmes	dont enceintes	Femmes	dont enceintes	Femmes	dont enceintes	Femmes	dont enceintes	Femmes	dont enceintes
<b>OUED ED-DAHAB-LAGOUIRA</b>	Oued ed Dahab	826	550	844	551	801	433	645	314	487	208
	<b>TOTAL REGION</b>	<b>826</b>	<b>550</b>	<b>844</b>	<b>551</b>	<b>801</b>	<b>433</b>	<b>645</b>	<b>314</b>	<b>487</b>	<b>208</b>
<b>LAAYOUNE-BOUJOUR-SAKIA EL HAMRA</b>	Boujdour	897	148	525	83	487	28	254	48	183	51
	Laayoune	464	423	360	321	461	303	235	120	260	122
	Tarfaya	14	6	18	12	8	2	8	0	4	0
	<b>TOTAL REGION</b>	<b>1 375</b>	<b>577</b>	<b>903</b>	<b>416</b>	<b>956</b>	<b>333</b>	<b>497</b>	<b>168</b>	<b>447</b>	<b>173</b>
<b>GUELMIM-ES-SMARA</b>	Assa-Zag	366	81	146	55	248	9	183	6	83	11
	Es-semara	576	186	495	144	251	73	260	69	177	49
	Guelmim	1 376	315	1 118	215	921	118	822	84	766	81
	Tan-tan	375	314	269	204	149	51	138	58	84	36
	Tata	1 128	179	943	143	1 095	46	791	58	678	47
	<b>TOTAL REGION</b>	<b>3 821</b>	<b>1 075</b>	<b>2 971</b>	<b>761</b>	<b>2 664</b>	<b>297</b>	<b>2 194</b>	<b>275</b>	<b>1 788</b>	<b>224</b>
<b>SOUSS-MASSA-DARAA</b>	Agadir Ida Ou tanane	2 263	764	1 951	548	1 697	251	1 350	182	1 199	201
	Chtouka-Ait Baha	2 419	916	1 882	673	1 687	180	1 599	162	1 457	141
	Inezgane-Ait Melloul	1 854	926	1 560	732	1 215	418	993	302	1 281	484
	Ouarzazate	3 182	1 175	2 822	836	2 609	430	2 692	419	2 241	370
	Tinghir	3 916	1 400	3 446	1 102	3 006	460	2 178	328	2 040	240
	Taroudant	6 544	1 738	5 062	1 089	4 263	550	3 209	400	3 147	459
	Tiznit	1 704	175	1 711	135	1 569	75	1 227	64	1 260	55
	Sidi Ifni	990	216	856	114	744	86	604	60	614	78
	Zagora	2 777	1 148	2 515	952	2 171	512	1 988	437	1 790	372
	<b>TOTAL REGION</b>	<b>25 649</b>	<b>8 458</b>	<b>21 805</b>	<b>6 181</b>	<b>18 961</b>	<b>2 962</b>	<b>15 840</b>	<b>2 354</b>	<b>15 029</b>	<b>2 400</b>
<b>GHARB-CHRARDA-BNI HSEN</b>	Kénitra	9 396	5 931	8 212	4 940	5 715	1 821	4 316	1 328	3 569	1 103
	Sidi Slimane	4 372	3 420	3 616	2 626	1 308	508	656	230	290	90
	Sidi kacem	5 021	4 529	4 212	3 657	2 460	1 137	1 777	829	1 369	667
	<b>TOTAL REGION</b>	<b>18 789</b>	<b>13 880</b>	<b>16 040</b>	<b>11 223</b>	<b>9 483</b>	<b>3 466</b>	<b>6 749</b>	<b>2 387</b>	<b>5 228</b>	<b>1 860</b>
<b>CHAOUIA-OUARDIGHA</b>	Benslimane	1 735	1 269	1 643	1 116	1 109	410	896	277	775	219
	Khourigba	3 757	2 833	3 466	2 488	3 033	834	2 333	700	2 039	606
	Settat	6 740	6 425	5 789	5 356	3 074	1 982	1 521	1 005	1 494	1 125
	Berchid	4 252	3 828	3 508	3 180	2 142	1 198	1 586	916	1 290	830
	<b>TOTAL REGION</b>	<b>16 484</b>	<b>14 355</b>	<b>14 406</b>	<b>12 140</b>	<b>9 358</b>	<b>4 424</b>	<b>6 336</b>	<b>2 898</b>	<b>5 598</b>	<b>2 780</b>
<b>MARRAKECH-TENSIFT-AL HAOUZ</b>	Al Haouz	4 031	2 441	2 836	1 718	1 877	622	1 136	336	883	239
	Chichaoua	4 140	2 293	3 474	1 772	2 873	1 106	2 370	788	2 119	614
	El Kelaa des Sraghna	5 867	4 833	5 068	3 896	3 697	1 948	2 436	1 176	2 107	956
	R'hama	4 950	3 420	3 932	2 548	2 616	1 018	1 454	632	902	362
	Essaouira	3 929	1 224	3 328	803	2 638	328	2 309	290	2 019	205
	Marrakech	6 954	4 445	6 101	3 648	5 045	1 280	4 161	1 110	3 892	1 025
	<b>TOTAL REGION</b>	<b>29 871</b>	<b>18 656</b>	<b>24 739</b>	<b>14 385</b>	<b>18 746</b>	<b>6 302</b>	<b>13 866</b>	<b>4 332</b>	<b>11 922</b>	<b>3 401</b>
<b>ORIENTAL</b>	Berkane	816	247	765	196	1 297	233	1 181	201	894	214
	Figuig	1 191	232	1 014	201	985	135	924	127	901	123
	Jrada	564	110	457	73	487	73	374	38	439	51
	Nador	3 997	1 562	3 564	1 228	3 356	605	2 949	432	2 639	342
	Driouch	3 790	590	2 540	354	2 000	124	1 246	102	900	66
	Oujda Anjad	3 276	1 290	2 957	1 102	2 934	565	2 651	519	2 642	574
	Taourirt	1 543	701	1 434	586	1 418	400	1 250	369	1 081	325
	<b>TOTAL REGION</b>	<b>15 177</b>	<b>4 732</b>	<b>12 731</b>	<b>3 750</b>	<b>12 477</b>	<b>2 135</b>	<b>10 512</b>	<b>1 788</b>	<b>9 496</b>	<b>1 695</b>
<b>GARAND CASABLANCA</b>	Ain Chock	2 094	1 594	2 066	1 459	1 864	548	1 469	459	1 218	382
	Hay al Hassani	3 182	2 247	2 977	2 081	2 235	894	1 637	644	1 383	516
	Nouaceur	366	338	174	142	128	44	70	34	74	26
	Ain Sebaa Hay Mohammadi	2 520	1 652	2 342	1 503	1 753	468	1 476	548	1 425	507
	Al Fida Derb Sultan	2 020	1 384	2 009	1 181	1 919	389	1 688	300	1 685	216
	Ben M'sick	1 716	1 407	1 675	1 366	1 550	593	1 192	485	1 332	677
	My Rchid Sidi Othmane	4 208	3 289	4 028	3 058	2 962	1 033	2 185	890	1 922	834
	Mediouna	1 028	632	908	674	738	154	536	124	472	126
	Casa Anfa	2 211	1 374	1 863	1 061	1 482	533	1 285	479	1 181	448
	Mohammedia	1 866	1 580	1 531	1 303	851	316	540	194	484	215
	Sidi Bernoussi	4 769	4 170	4 677	3 876	3 586	1 416	2 620	1 254	2 138	1 008
	<b>TOTAL REGION</b>	<b>25 980</b>	<b>19 667</b>	<b>24 250</b>	<b>17 704</b>	<b>19 068</b>	<b>6 388</b>	<b>14 698</b>	<b>5 411</b>	<b>13 314</b>	<b>4 955</b>
<b>RABAT-SALE-ZEMMOUR-ZAIR</b>	Khémisset	3 999	2 541	3 437	1 940	2 496	611	1 894	450	1 578	389
	Rabat	2 391	936	2 084	764	1 880	377	1 641	340	1 872	378
	Salé	6 186	2 505	4 821	1 940	3 984	1 128	3 316	949	3 255	910
	Skhirate-Temara	3 275	1 116	2 964	1 064	3 046	602	2 248	586	2 375	595
	<b>TOTAL REGION</b>	<b>15 851</b>	<b>7 098</b>	<b>13 306</b>	<b>5 708</b>	<b>11 406</b>	<b>2 718</b>	<b>9 099</b>	<b>2 325</b>	<b>9 080</b>	<b>2 272</b>
<b>DOUKALA- ABDA</b>	El Jadida	6 599	5 455	5 238	4 010	3 172	1 243	2 283	897	2 078	886
	Sidi Bennour	6 062	5 464	4 734	4 154	2 978	1 180	1 874	676	1 082	480
	Safi	2 586	1 664	2 086	1 298	1 634	549	1 377	457	1 286	443
	Yousseoufia	3 914	2 195	3 440	1 882	2 407	790	1 840	548	1 633	525
	<b>TOTAL REGION</b>	<b>19 161</b>	<b>14 778</b>	<b>15 498</b>	<b>11 344</b>	<b>10 191</b>	<b>3 762</b>	<b>7 374</b>	<b>2 578</b>	<b>6 079</b>	<b>2 334</b>
<b>TADLA-AZILAL</b>	Azilal	6 406	2 690	4 953	2 075	3 945	892	2 767	592	2 511	594
	Beni Mellal	6 046	2 628	5 546	2 164	5 216	898	4 423	753	4 521	748
	Fquih Ben Saleh	6 416	2 946	5 928	2 590	4 854	938	4 302	908	3 880	900
	<b>TOTAL REGION</b>	<b>18 868</b>	<b>8 264</b>	<b>16 427</b>	<b>6 829</b>	<b>14 015</b>	<b>2 728</b>	<b>11 492</b>	<b>2 253</b>	<b>10 912</b>	<b>2 242</b>
<b>MEKNES-TAFILALET</b>	El Hajeb	2 314	885	1 937	613	1 528	290	1 290	219	1 384	238
	Errachidia	4 474	1 603	3 991	1 283	3 525	600	2 951	556	2 774	593
	Ifrane	925	514	745	370	625	107	504	95	482	88
	Khénifra	2 423	1 378	2 195	1 120	1 701	433	1 465	325	1 716	472
	Midelt	3 580	1 556	2 900	970	2 578	420	1 838	282	1 654	316
	Méknès	6 039	2 855	5 715	2 539	5 673	940	5 098	898	4 807	922
	<b>TOTAL REGION</b>	<b>19 755</b>	<b>8 791</b>	<b>17 483</b>	<b>6 895</b>	<b>15 630</b>	<b>2 790</b>	<b>13 146</b>	<b>2 375</b>	<b>12 817</b>	<b>2 629</b>
<b>FES-BOULMANE</b>	Boulemane	1 866	826	1 481	550	1 056	228	931	125	1 381	134
	Fès	6 390	4 537	6 241	4 080	4 886	1 443	3 685	1 193	3 698	1 347
	Sefrou	1 751	877	1 449	675	1 305	283	1 134	230	1 217	194
	Moulay-Yacoub	900	493	880	466	1 447	490	958	283	783	260
	<b>TOTAL REGION</b>	<b>10 907</b>	<b>6 733</b>	<b>10 051</b>	<b>5 771</b>	<b>8 694</b>	<b>2 444</b>	<b>6 708</b>	<b>1 831</b>	<b>7 079</b>	<b>1 935</b>
<b>TAZA-AL HOCAIMA-TAOUNATE</b>	Al Hoceima	3 214	632	3 177	528	3 626	539	3 151	286	2 960	252
	Taounate	6 206	4 422	5 483	3 578	3 077	1 273	2 506	849	1 954	702
	Taza	3 201	1 245	2 858	954	2 616	486	2 272	381	2 174	295
	Guercif	1 221	767	983	541	554	128	319	100	245	55
	<b>TOTAL REGION</b>	<b>13 842</b>	<b>7 066</b>	<b>12 501</b>	<b>5 601</b>	<b>9 873</b>	<b>2 426</b>	<b>8 248</b>	<b>1 616</b>	<b>7 333</b>	<b>1 304</b>
<b>TANGER-TETOUAN</b>	Chefchaouen	5 138	869	3 942	583	4 205	406	3 057	280	2 529	244
	Fahs Anjra	1 173	155	788	96	729	84	518	53	443	56
	Larache	2 621	1 254	1							



- Suivi des accouchements (mères)

Régions	Provinces/préfectures	Mères					Mères décédées
		Accouchements dans la formation		Cas compliqués			
		Total	% césarien.	Vus	% Pris en charges	Référés	
<b>OUED ED-DAHAB-LAGOUIRA</b>	Oued ed Dahab	2 029	6,4	66	97	2	0
	<b>TOTAL REGION</b>	<b>2 029</b>	<b>6,4</b>	<b>66</b>	<b>97</b>	<b>2</b>	<b>0</b>
<b>LAAYOUNE-BOUJDOUR-SAKIA EL HAMRA</b>	Boujdour	741	2,3	56	41	33	0
	Laayoune	3 672	14,6	879	79	117	5
	Tarfaya	62	0,0	52	12	51	0
	<b>TOTAL REGION</b>	<b>4 475</b>	<b>12,4</b>	<b>987</b>	<b>73</b>	<b>201</b>	<b>5</b>
<b>GUELMIM-ES-SMARA</b>	Assa-Zag	256	5,9	100	43	57	0
	Es-semara	832	29,0	204	94	13	0
	Guelmim	2 730	15,3	477	99	5	1
	Tan-tan	1 694	11,0	89	75	22	0
	Tata	859	11,3	179	40	107	0
	<b>TOTAL REGION</b>	<b>6 371</b>	<b>15,0</b>	<b>1 049</b>	<b>81</b>	<b>204</b>	<b>1</b>
<b>SOUSS-MASSA-DARAA</b>	Agadir Ida Ou tanane	7 278	10,6	739	81	140	9
	Chtouka-Ait Baha	400	0,0	77	6	72	0
	Inezgane-Ait Melloul	6 500	16,2	1 139	89	130	0
	Ouarzazate	1 533	13,3	302	83	50	1
	Tinghir	907	0,0	355	35	245	0
	Taroudant	3 008	7,4	1 011	37	630	1
	Tiznit	1 340	27,2	130	85	20	0
	Sidi Ifni	262	23,7	80	51	39	0
	Zagora	797	6,6	133	56	43	0
		<b>TOTAL REGION</b>	<b>22 025</b>	<b>12,4</b>	<b>3 966</b>	<b>66</b>	<b>1 369</b>
<b>GHARB-CHRARDA-BNI HSEN</b>	Kénitra	15 335	9,7	4 841	73	1 341	3
	Sidi Slimane	1 157	2,7	295	12	261	0
	Sidi kacem	2 122	4,8	766	18	625	0
		<b>TOTAL REGION</b>	<b>18 614</b>	<b>8,7</b>	<b>5 902</b>	<b>63</b>	<b>2 227</b>
<b>CHAOUIA-OUARDIGHA</b>	Benslimane	693	4,2	492	22	385	0
	Khouribga	4 962	19,4	1 337	13	1 157	1
	Settat	3 145	13,4	761	78	171	5
	Berchid	1 600	7,1	678	17	565	0
	<b>TOTAL REGION</b>	<b>10 400</b>	<b>14,7</b>	<b>3 268</b>	<b>30</b>	<b>2 278</b>	<b>6</b>
<b>MARRAKECH-TENSIFT-AL HAOUZ</b>	Al Haouz	3 637	3,5	1 533	11	1 371	1
	Chichaoua	512	1,4	655	18	535	0
	El Kelaa des Sraghna	2 764	7,2	842	85	128	0
	R'hamna	1 479	6,6	352	27	257	0
	Essaouira	1 274	24,3	168	99	2	0
	Marrakech	13 470	11,1	1 802	82	319	4
		<b>TOTAL REGION</b>	<b>23 136</b>	<b>9,6</b>	<b>5 352</b>	<b>51</b>	<b>2 612</b>
<b>ORIENTAL</b>	Berkane	2 624	10,2	254	90	10	0
	Figuig	1 061	4,5	227	56	101	0
	Jrada	741	25,1	243	28	175	0
	Nador	2 903	17,1	672	81	127	1
	Driouch	516	0,0	433	14	374	0
	Oujda Anjad	7 806	9,9	2 415	100	4	7
	Taourirt	2 358	5,7	465	65	162	0
	<b>TOTAL REGION</b>	<b>18 009</b>	<b>10,6</b>	<b>4 709</b>	<b>79</b>	<b>953</b>	<b>8</b>
<b>GARAND CASABLANCA</b>	Ain Chock	3 199	9,2	366	90	37	0
	Hay al Hassani	3 537	19,9	495	58	207	0
	Nouaceur	2 268	12,7	1 043	25	785	0
	Ain Sebaa Hay Mohammadi	5 669	18,3	337	70	100	0
	Al Fida Derb Sultan	3 819	11,2	314	99	4	0
	Ben M'sick	4 630	16,5	408	46	219	0
	My Rchid Sidi Othmane	0	#DIV/0!	0	#DIV/0!	0	0
	Mediouna	408	0,0	127	13	111	0
	Casa Anfa	12 044	28,2	99	100	420	37
	Mohammedia	1 803	11,1	730	63	269	0
	Sidi Bernoussi	4 280	20,5	1 586	80	314	0
	<b>TOTAL REGION</b>	<b>41 657</b>	<b>19,2</b>	<b>5 505</b>	<b>63</b>	<b>2 466</b>	<b>37</b>
<b>RABAT-SALE-ZEMMOUR-ZAIR</b>	Khémisset	3 110	5,0	2 142	22	1 666	1
	Rabat	25 624	22,2	3 161	97	128	16
	Salé	7 670	9,2	669	87	89	1
	Skhirate-Temara	1 067	6,6	1 082	14	934	0
		<b>TOTAL REGION</b>	<b>37 471</b>	<b>17,7</b>	<b>7 054</b>	<b>60</b>	<b>2 817</b>
<b>DOUKALA- ABDA</b>	El Jadida	3 177	11,5	123	68	39	7
	Sidi Bennour	709	9,7	232	46	126	0
	Safi	4 259	9,9	426	100	0	0
	Youssoufia	811	0,0	62	6	58	0
	<b>TOTAL REGION</b>	<b>8 956</b>	<b>9,5</b>	<b>843</b>	<b>74</b>	<b>223</b>	<b>7</b>
<b>TADLA-AZILAL</b>	Azilal	1 277	8,7	641	18	528	0
	Beni Mellal	3 762	10,2	1 009	68	325	1
	Fquih Ben Saleh	2 305	1,2	1 199	8	1 095	0
	<b>TOTAL REGION</b>	<b>7 344</b>	<b>7,1</b>	<b>2 849</b>	<b>31</b>	<b>1 948</b>	<b>1</b>
<b>MEKNES-TAFILALET</b>	El Hajeb	1 092	11,3	1 027	20	822	0
	Errachidia	4 349	10,0	555	82	102	1
	Ifrane	1 053	8,9	537	26	396	0
	Khénifra	2 656	9,5	393	36	250	1
	Midelt	1 337	1,7	272	35	178	0
	Méknès	9 302	10,1	725	32	491	0
		<b>TOTAL REGION</b>	<b>19 789</b>	<b>9,4</b>	<b>3 509</b>	<b>36</b>	<b>2 239</b>
<b>FES-BOULMANE</b>	Boulemane	777	18,0	556	47	296	0
	Fès	17 499	11,9	1 631	88	200	3
	Sefrou	1 602	6,2	513	51	252	0
	Moulay-Yacoub	21	0,0	7	0	7	0
	<b>TOTAL REGION</b>	<b>19 899</b>	<b>11,7</b>	<b>2 707</b>	<b>72</b>	<b>755</b>	<b>3</b>
<b>TAZA-AL HOCAIMA-TAOUNATE</b>	Al Hoceima	1 898	21,8	301	61	116	2
	Taounate	1 024	4,3	396	17	329	0
	Taza	2 937	18,8	1 612	87	205	2
	Guercif	1 435	5,9	1 155	69	355	0
	<b>TOTAL REGION</b>	<b>7 294</b>	<b>15,0</b>	<b>3 464</b>	<b>71</b>	<b>1 005</b>	<b>4</b>
<b>TANGER-TETOUAN</b>	Chefchaouen	701	29,1	123	89	14	1
	Fahs Anjra	0	-	0	-	0	0
	Larache	4 252	7,4	220	74	58	1
	Tanger Assilah	14 322	11,0	2 895	78	626	9
	Tétouan	6 749	11,7	884	50	441	1
	Ouazzane	1 056	4,7	244	39	150	0
	Mdiq-Fnideq	2 128	3,8	1 101	15	940	0
	<b>TOTAL REGION</b>	<b>29 208</b>	<b>10,3</b>	<b>5 467</b>	<b>59</b>	<b>2 229</b>	<b>12</b>
<b>Ensemble</b>		<b>276 677</b>	<b>13,0</b>	<b>56 697</b>	<b>59</b>	<b>23 528</b>	<b>123</b>

Source : SEIS, DPRF

- Suivi des accouchements (mères)

Régions	Provinces/préfectures	Mères					Mères décédées
		Accouchements dans la formation		Cas compliqués			
		Total	% césarien.	Vus	% Pris en charges	Référés	
<b>OUED ED-DAHAB-LAGOUIRA</b>	Oued ed Dahab	0	0,0	0	0	0	0
	<b>TOTAL REGION</b>	<b>0</b>	<b>0,0</b>	<b>0</b>	<b>0</b>	<b>0</b>	<b>0</b>
<b>LAAYOUNE-BOUJDOUR-SAKIA EL HAMRA</b>	Boujdour	0	0,0	0	0	0	0
	Laayoune	48	12,5	5	100	0	0
	Tarfaya	0	0,0	0	0	0	0
	<b>TOTAL REGION</b>	<b>48</b>	<b>12,5</b>	<b>5</b>	<b>100</b>	<b>0</b>	<b>0</b>
<b>GUELMIM-ES-SMARA</b>	Assa-Zag	62	1,6	35	26	26	0
	Es-semara	0	0,0	0	0	0	0
	Guelmim	1 110	13,2	303	55	137	0
	Tan-tan	37	13,5	0	0	0	0
	Tata	568	10,4	255	23	196	6
	<b>TOTAL REGION</b>	<b>1 777</b>	<b>11,9</b>	<b>593</b>	<b>39</b>	<b>359</b>	<b>6</b>
<b>SOUSS-MASSA-DARAA</b>	Agadir Ida Ou tanane	4 007	10,9	515	66	173	4
	Chitouka-Ait Baha	2 573	0,0	545	2	534	0
	Inezgane-Ait Melloul	2 501	19,0	450	95	23	1
	Ouarzazate	3 438	13,2	1 161	55	522	4
	Tinghir	1 982	0,0	948	39	626	1
	Taroudant	11 235	11,0	2 275	38	1 494	4
	Tiznit	2 996	26,6	294	56	128	3
	Sidi Ifni	410	9,5	66	42	38	0
	Zagora	2 341	8,1	805	46	438	1
	<b>TOTAL REGION</b>	<b>31 483</b>	<b>11,5</b>	<b>7 059</b>	<b>46</b>	<b>3 976</b>	<b>18</b>
<b>GHARB-CHRARDA-BNI HSEN</b>	Kénitra	4 005	0,0	1 992	13	1 736	0
	Sidi Slimane	3 020	1,1	571	9	520	0
	Sidi kaceem	6 427	3,8	1 771	26	1 304	2
	<b>TOTAL REGION</b>	<b>13 452</b>	<b>2,1</b>	<b>4 334</b>	<b>18</b>	<b>3 560</b>	<b>2</b>
<b>CHAOUIA-OUARDIGHA</b>	Benslimane	1 128	3,9	595	29	422	0
	Khouribga	4 132	15,7	686	19	553	1
	Settat	9 433	8,1	2 274	54	1 050	7
	Berchid	2 030	3,6	591	21	469	0
	<b>TOTAL REGION</b>	<b>16 723</b>	<b>9,2</b>	<b>4 146</b>	<b>40</b>	<b>2 494</b>	<b>8</b>
<b>MARRAKECH-TENSIFT-AL HAOUZ</b>	Al Haouz	2 814	0,0	1 060	28	764	0
	Chichaoua	2 231	0,6	3 085	15	2 623	0
	El Kelaa des Sraghna	11 536	5,5	2 814	87	378	2
	R'hamna	2 417	4,3	783	17	648	1
	Essaouira	6 401	8,3	1 702	32	1 154	1
	Marrakech	11 404	18,0	2 331	87	310	8
	<b>TOTAL REGION</b>	<b>36 803</b>	<b>9,1</b>	<b>11 775</b>	<b>50</b>	<b>5 877</b>	<b>12</b>
<b>ORIENTAL</b>	Berkane	1 728	7,1	259	71	78	0
	Figuiq	621	3,4	181	54	84	0
	Jrada	537	5,0	188	22	152	0
	Nador	4 843	17,8	980	92	75	6
	Driouch	347	0,0	219	16	180	0
	Oujda Anjad	413	8,0	108	99	1	0
	Taourirt	1 275	5,5	287	64	104	0
	<b>TOTAL REGION</b>	<b>9 764</b>	<b>11,6</b>	<b>2 222</b>	<b>70</b>	<b>674</b>	<b>6</b>
<b>GARAND CASABLANCA</b>	Ain Chock	432	3,0	10	50	5	0
	Hay al Hassani	967	14,1	101	53	47	0
	Nouaceur	0	0,0	0	0	0	0
	Ain Sebaa Hay Mohammadi	0	0,0	0	0	0	0
	Al Fida Derb Sultan	181	5,0	7	100	0	0
	Ben M'sick	1 262	12,1	108	40	65	0
	My Rchid Sidi Othmane	0	0,0	0	0	0	0
	Mediouna	907	0,0	229	17	190	1
	Casa Anfa	0	0,0	0	0	0	0
	Mohammedia	2 645	9,8	882	66	299	0
	Sidi Bernoussi	0	0,0	0	0	0	0
	<b>TOTAL REGION</b>	<b>6 394</b>	<b>8,9</b>	<b>1 337</b>	<b>55</b>	<b>606</b>	<b>1</b>
<b>RABAT-SALE-ZEMMOUR-ZAIR</b>	Khémisset	2 844	4,1	1 294	27	945	1
	Rabat	0	0,0	0	0	0	0
	Salé	1 375	7,3	201	13	174	0
	Skhirate-Temara	629	6,8	669	12	592	0
	<b>TOTAL REGION</b>	<b>4 848</b>	<b>5,3</b>	<b>2 164</b>	<b>21</b>	<b>1 711</b>	<b>1</b>
<b>DOUKALA- ABDA</b>	El Jadida	12 000	7,0	1 347	40	809	6
	Sidi Bennour	7 200	3,6	2 382	35	1 542	8
	Safi	9 279	5,0	1 000	76	245	5
	Youssoufia	2 500	0,0	298	19	241	0
	<b>TOTAL REGION</b>	<b>30 979</b>	<b>5,0</b>	<b>5 027</b>	<b>44</b>	<b>2 837</b>	<b>19</b>
<b>TADLA-AZILAL</b>	Azilal	3 116	6,0	2 126	23	1 641	1
	Beni Mellal	8 962	5,3	1 441	68	460	5
	Fquih Ben Saleh	4 305	0,6	2 512	5	2 367	0
	<b>TOTAL REGION</b>	<b>16 383</b>	<b>4,2</b>	<b>6 079</b>	<b>26</b>	<b>4 468</b>	<b>6</b>
<b>MEKNES-TAFILALET</b>	El Hajeb	1 427	11,4	1 216	25	907	0
	Errachidia	4 519	11,2	802	72	224	2
	Ifrane	1 025	10,3	788	20	628	0
	Khénifra	3 307	6,9	883	25	664	0
	Midelt	2 246	2,0	1 012	21	803	1
	Meknes	4 268	12,3	812	21	640	0
	<b>TOTAL REGION</b>	<b>16 792</b>	<b>9,4</b>	<b>5 513</b>	<b>30</b>	<b>3 866</b>	<b>3</b>
<b>FES-BOULMANE</b>	Boulemane	1 472	17,1	836	53	397	0
	Fès	4 967	19,5	1 117	89	125	0
	Sefrou	2 144	4,2	546	51	268	0
	Moulay-Yacoub	822	0,0	457	13	396	0
	<b>TOTAL REGION</b>	<b>9 405</b>	<b>13,9</b>	<b>2 956</b>	<b>60</b>	<b>1 186</b>	<b>0</b>
<b>TAZA-AL HOCAIMA-TAOUNATE</b>	Al Hoceima	4 469	17,5	1 147	39	703	3
	Taounate	6 144	3,2	2 547	20	2 031	0
	Taza	6 459	11,5	3 667	71	1 068	4
	Guercif	1 261	2,9	1 009	62	383	0
	<b>TOTAL REGION</b>	<b>18 333</b>	<b>9,6</b>	<b>8 370</b>	<b>50</b>	<b>4 185</b>	<b>7</b>
<b>TANGER-TETOUAN</b>	Chefchaouen	4 962	14,0	1 192	51	584	1
	Fahs Anjra	351	0,0	193	6	181	1
	Larache	3 963	4,2	378	38	233	2
	Tanger Assilah	1 491	9,7	204	60	81	0
	Tétouan	1 691	10,9	373	40	222	1
	Ouazzane	2 717	1,6	882	35	574	0
	Mdiq-Fnideq	203	3,0	116	23	89	0
	<b>TOTAL REGION</b>	<b>15 378</b>	<b>8,0</b>	<b>3 338</b>	<b>41</b>	<b>1 964</b>	<b>5</b>
<b>Ensemble</b>		<b>228 562</b>	<b>8,3</b>	<b>64 918</b>	<b>42</b>	<b>37 763</b>	<b>94</b>

Source : SEIS, DPRF



Tableau 4.3.9: Performances du programme national de surveillance de la grossesse et de l'accouchement par province/préfecture, ensemble des milieux, année 2012

- Suivi des accouchements (mères)

Régions	Provinces/préfectures	Mères					Mères décédées
		Accouchements dans la formation		Cas compliqués			
		Total	% césarien.	Vus	% Pris en charge	Référés	
OUED ED-DAHAB-LAGOUIRA	Oued ed Dahab	2 029	6,4	66	97	2	0
	<b>TOTAL REGION</b>	<b>2 029</b>	<b>6,4</b>	<b>66</b>	<b>97</b>	<b>2</b>	<b>0</b>
LAAYOUNE-BOUJDOUR-SAKIA EL HAMRA	Boujdour	741	2,3	56	41	33	0
	Laayoune	3 720	14,6	884	79	117	5
	Tarfaya	62	0,0	52	12	51	0
	<b>TOTAL REGION</b>	<b>4 523</b>	<b>12,4</b>	<b>992</b>	<b>73</b>	<b>201</b>	<b>5</b>
GUELMIM-ES-SMARA	Assa-Zag	318	5,0	135	39	83	0
	Es-semara	832	29,0	204	94	13	0
	Guelmim	3 840	14,7	780	82	142	1
	Tan-tan	1 731	11,1	89	75	22	0
	Tata	1 427	10,9	434	30	303	6
	<b>TOTAL REGION</b>	<b>8 148</b>	<b>14,3</b>	<b>1 642</b>	<b>66</b>	<b>563</b>	<b>7</b>
SOUSS-MASSA-DARAA	Agadir Ida Ou tanane	11 285	10,7	1 254	75	313	13
	Chitouka-Ait Baha	2 973	0,0	622	3	606	0
	Inezgane-Ait Melloul	9 001	17,0	1 589	91	153	1
	Ouarzazate	4 971	13,3	1 463	61	572	5
	Tinghir	2 889	0,0	1 303	38	871	1
	Taroudant	14 243	10,2	3 286	38	2 124	5
	Tiznit	4 336	26,8	424	65	148	3
	Sidi Ifni	672	15,0	146	47	77	0
	Zagora	3 138	7,7	938	48	481	1
	<b>TOTAL REGION</b>	<b>53 508</b>	<b>11,9</b>	<b>11 025</b>	<b>53</b>	<b>5 345</b>	<b>29</b>
GHARB-CHRARDA-BNI HSEN	Kénitra	19 340	7,7	6 833	55	3 077	3
	Sidi Slimane	4 177	1,5	866	10	781	0
	Sidi kacem	8 549	4,1	2 537	24	1 929	2
	<b>TOTAL REGION</b>	<b>32 066</b>	<b>5,9</b>	<b>10 236</b>	<b>44</b>	<b>5 787</b>	<b>5</b>
CHAOUIA-OUARDIGHA	Benslimane	1 821	4,0	1 087	26	807	0
	Khouribga	9 094	17,7	2 023	15	1 710	2
	Settat	12 578	9,5	3 035	60	1 221	12
	Berchid	3 630	5,1	1 269	19	1 034	0
	<b>TOTAL REGION</b>	<b>27 123</b>	<b>11,3</b>	<b>7 414</b>	<b>36</b>	<b>4 772</b>	<b>14</b>
MARRAKECH-TENSIFT-AL HAOUZ	Al Haouz	6 451	2,0	2 593	18	2 135	1
	Chichaoua	2 743	0,8	3 740	16	3 158	0
	El Kelaa des Sraghna	14 300	5,8	3 656	86	506	2
	R'hamna	3 896	5,2	1 135	20	905	1
	Essaouira	7 675	10,9	1 870	38	1 156	1
	Marrakech	24 874	14,3	4 133	85	629	12
	<b>TOTAL REGION</b>	<b>59 939</b>	<b>9,3</b>	<b>17 127</b>	<b>50</b>	<b>8 489</b>	<b>17</b>
ORIENTAL	Berkane	4 352	9,0	513	80	88	0
	Figuiq	1 682	4,1	408	55	185	0
	Jrada	1 278	16,7	431	26	327	0
	Nador	7 746	17,5	1 652	88	202	7
	Driouch	863	0,0	652	14	554	0
	Oujda Anjad	8 219	9,8	2 523	100	5	7
	Taourirt	3 633	5,6	752	65	266	0
	<b>TOTAL REGION</b>	<b>27 773</b>	<b>10,9</b>	<b>6 931</b>	<b>76</b>	<b>1 627</b>	<b>14</b>
GARAND CASABLANCA	Ain Chock	3 631	8,4	376	89	42	0
	Hay al Hassani	4 504	18,7	596	57	254	0
	Nouaceur	2 268	12,7	1 043	25	785	0
	Ain Sebaa Hay Mohammadi	5 669	18,3	337	70	100	0
	Al Fida Derb Sultan	4 000	10,9	321	99	4	0
	Ben M'sick	5 892	15,6	516	45	284	0
	My Rchid Sidi Othmane	0	0,0	0	0	0	0
	Mediouna	1 315	0,0	356	15	301	1
	Casa Anfa	12 044	28,2	99	100	420	37
	Mohammedia	4 448	10,3	1 612	65	568	0
Sidi Bernoussi	4 280	20,5	1 586	80	314	0	
<b>TOTAL REGION</b>	<b>48 051</b>	<b>17,8</b>	<b>6 842</b>	<b>61</b>	<b>3 072</b>	<b>38</b>	
RABAT-SALE-ZEMMOUR-ZAIR	Khémisset	5 954	4,6	3 436	24	2 611	2
	Rabat	25 624	22,2	3 161	97	128	16
	Salé	9 045	8,9	870	70	263	1
	Skhirate-Temara	1 696	6,7	1 751	13	1 526	0
	<b>TOTAL REGION</b>	<b>42 319</b>	<b>16,2</b>	<b>9 218</b>	<b>51</b>	<b>4 528</b>	<b>19</b>
DOUKALA- ABDA	El Jadida	15 177	7,9	1 470	42	848	13
	Sidi Bennour	7 909	4,1	2 614	36	1 668	8
	Safi	13 538	6,5	1 426	83	245	5
	Youssoufia	3 311	0,0	360	17	299	0
<b>TOTAL REGION</b>	<b>39 935</b>	<b>6,0</b>	<b>5 870</b>	<b>48</b>	<b>3 060</b>	<b>26</b>	
TADLA-AZILAL	Azilal	4 393	6,8	2 767	22	2 169	1
	Beni Mellal	12 724	6,7	2 450	68	785	6
	Fquih Ben Saleh	6 610	0,8	3 711	6	3 462	0
	<b>TOTAL REGION</b>	<b>23 727</b>	<b>5,1</b>	<b>8 928</b>	<b>28</b>	<b>6 416</b>	<b>7</b>
MEKNES-TAFILALET	El Hajeb	2 519	11,3	2 243	23	1 729	0
	Errachidia	8 868	10,6	1 357	76	326	3
	Ifrane	2 078	9,6	1 325	23	1 024	0
	Khénifra	5 963	8,1	1 276	28	914	1
	Midelt	3 583	1,9	1 284	24	981	1
	Meknes	13 570	10,8	1 537	26	1 131	0
	<b>TOTAL REGION</b>	<b>36 581</b>	<b>9,4</b>	<b>9 022</b>	<b>32</b>	<b>6 105</b>	<b>5</b>
FES-BOULMANE	Boulemane	2 249	17,4	1 392	50	693	0
	Fès	22 466	13,6	2 748	88	325	3
	Sefrou	3 746	5,0	1 059	51	520	0
	Moulay-Yacoub	843	0,0	464	13	403	0
<b>TOTAL REGION</b>	<b>29 304</b>	<b>12,4</b>	<b>5 663</b>	<b>66</b>	<b>1 941</b>	<b>3</b>	
TAZA-AL HOCAIMA-TAOUNATE	Al Hoceima	6 367	18,8	1 448	43	819	5
	Taounate	7 168	3,3	2 943	20	2 360	0
	Taza	9 396	13,8	5 279	76	1 273	6
	Guercif	2 696	4,5	2 164	66	738	0
	<b>TOTAL REGION</b>	<b>25 627</b>	<b>11,1</b>	<b>11 834</b>	<b>56</b>	<b>5 190</b>	<b>11</b>
TANGER-TETOUAN	Chefchaouen	5 663	15,8	1 315	55	598	2
	Fahs Anjra	351	0,0	193	6	181	1
	Larache	8 215	5,8	598	51	291	3
	Tanger Assilah	15 813	10,9	3 099	77	707	9
	Tétouan	8 440	11,6	1 257	47	663	2
	Ouazzane	3 773	2,5	1 126	36	724	0
	Mdiq-Fnideq	2 331	3,7	1 217	15	1 029	0
	<b>TOTAL REGION</b>	<b>44 586</b>	<b>9,5</b>	<b>8 805</b>	<b>52</b>	<b>4 193</b>	<b>17</b>
<b>Ensemble</b>		<b>505 239</b>	<b>10,9</b>	<b>121 615</b>	<b>50</b>	<b>61 291</b>	<b>217</b>

Source : SEIS, DPRF

- Suivi des accouchements ( nouveaux nés)

Régions	Provinces/préfectures	Nouveau-Nés						
		Nés vivants	Ratio Mort-nés (%) (*)	% Poids < 2500 g	Cas compliqués			Décès < 24 h
					Vus	% Pris en charge	Référés	
<b>Oued ED-DAHAB-LAGOUIRA</b>	Oued ed Dahab	1 988	2,1	4	94	64	34	16
	<b>TOTAL REGION</b>	<b>1 988</b>	<b>2,1</b>	<b>4</b>	<b>94</b>	<b>64</b>	<b>34</b>	<b>16</b>
<b>LAAYOUANE-BOUIDOUR-SAKIA EL HAMRA</b>	Boujdour	744	0,5	5	18	44	10	6
	Laayoune	3 698	0,8	4	190	94	5	7
	Tarfaya	62	0,0	0	0	0	0	0
	<b>TOTAL REGION</b>	<b>4 504</b>	<b>0,7</b>	<b>4</b>	<b>208</b>	<b>90</b>	<b>15</b>	<b>13</b>
<b>GUELMIM-ES-SMARA</b>	Assa-Zag	255	1,2	3	14	71	4	1
	Es-semara	828	1,9	5	44	73	13	4
	Guelmim	2 688	1,6	4	88	43	52	13
	Tan-tan	1 686	1,5	4	9	67	7	10
	Tata	862	1,6	3	18	72	5	3
	<b>TOTAL REGION</b>	<b>6 319</b>	<b>1,6</b>	<b>4</b>	<b>173</b>	<b>57</b>	<b>81</b>	<b>31</b>
<b>SOUSS-MASSA-DARAA</b>	Agadir Ida Ou tanane	7 175	2,7	3	658	97	22	9
	Chtouka-Ait Baha	400	0,3	4	11	9	10	0
	Inezgane-Ait Melloul	6 466	1,5	3	184	92	16	0
	Ouarzazate	1 503	2,0	6	55	84	4	10
	Tinghir	943	1,1	2	50	52	24	1
	Taroudant	3 001	1,3	2	80	86	10	1
	Tiznit	1 316	2,8	5	52	96	4	9
	Sidi Ifni	261	1,5	2	35	63	12	0
	Zagora	798	1,5	5	9	22	7	5
	<b>TOTAL REGION</b>	<b>21 863</b>	<b>2,0</b>	<b>3</b>	<b>1 134</b>	<b>90</b>	<b>109</b>	<b>35</b>
<b>GHARB-CHRARDA-BNI HSEEN</b>	Kénitra	15 681	2,8	6	579	73	65	93
	Sidi Slimane	1 159	0,6	3	18	50	6	4
	Sidi kacem	2 115	1,3	2	90	86	13	4
	<b>TOTAL REGION</b>	<b>18 955</b>	<b>2,5</b>	<b>5</b>	<b>687</b>	<b>74</b>	<b>84</b>	<b>101</b>
<b>CHAOUIA-OUARDIGHA</b>	Benslimane	691	0,3	2	11	0	12	0
	Khouribga	4 953	1,2	3	169	72	25	27
	Settat	3 098	1,9	3	68	85	12	5
	Berchid	1 602	0,7	3	67	66	23	3
	<b>TOTAL REGION</b>	<b>10 344</b>	<b>1,3</b>	<b>3</b>	<b>315</b>	<b>71</b>	<b>72</b>	<b>35</b>
<b>MARRAKECH-TENSIF-AL HAOUZ</b>	Al Haouz	3 606	0,9	2	118	64	44	3
	Chichaoua	510	1,2	1	18	61	7	0
	El Kelaa des Sraghna	2 736	1,1	3	95	84	15	4
	R'hanna	1 476	0,9	1	13	69	4	2
	Essaouira	1 266	1,7	2	48	100	0	8
	Marrakech	13 267	1,7	3	417	92	31	68
	<b>TOTAL REGION</b>	<b>22 861</b>	<b>1,5</b>	<b>3</b>	<b>709</b>	<b>86</b>	<b>101</b>	<b>85</b>
<b>ORIENTAL</b>	Berkane	2 622	1,4	1	106	92	9	6
	Figuiq	1 054	0,7	4	68	71	20	0
	Jrada	737	0,5	1	28	57	12	1
	Nador	2 905	1,1	2	372	97	11	16
	Driouch	512	1,0	1	31	81	7	0
	Oujda Anjad	7 800	1,6	2	130	98	2	1
	Taourirt	2 352	0,8	1	65	74	17	8
	<b>TOTAL REGION</b>	<b>17 982</b>	<b>1,3</b>	<b>2</b>	<b>800</b>	<b>90</b>	<b>78</b>	<b>32</b>
<b>GARAND CASABLANCA</b>	Ain Chock	3 200	0,4	1	101	89	11	0
	Hay al Hassani	3 530	0,2	1	282	86	40	1
	Nouaceur	2 256	0,5	2	70	79	19	3
	Ain Sebaa Hay Mohammadi	5 687	0,8	1	158	75	40	19
	Al Fida Derb Sultan	3 817	0,5	0	35	100	0	1
	Ben M'sick	4 679	0,7	2	22	14	19	5
	My Rchid Sidi Othmane	0	0,0	0	0	0	0	0
	Mediouna	408	0,0	1	8	25	6	0
	Casa Anfa	11 955	1,0	3	439	92	37	46
	Mohammedia	1 807	0,6	3	152	88	19	1
	Sidi Bernoussi	4 286	0,4	3	345	95	18	2
	<b>TOTAL REGION</b>	<b>41 625</b>	<b>0,7</b>	<b>2</b>	<b>1 612</b>	<b>87</b>	<b>209</b>	<b>78</b>
<b>RABAT-SALE-ZEMMOUR-ZAIR</b>	Khémisset	3 167	1,4	3	149	57	64	3
	Rabat	25 604	1,8	0	697	83	121	73
	Salé	6 778	0,9	2	199	72	55	23
	Skhirate-Temara	1 055	1,1	1	64	53	30	1
	<b>TOTAL REGION</b>	<b>36 604</b>	<b>1,6</b>	<b>1</b>	<b>1 109</b>	<b>76</b>	<b>270</b>	<b>100</b>
<b>DOUKALA- ABDA</b>	El Jadida	3 268	2,4	3	74	97	9	2
	Sidi Bennour	705	1,7	1	12	33	6	5
	Safi	4 209	2,0	3	191	100	0	18
	Yousseoufia	806	0,6	2	30	83	5	0
	<b>TOTAL REGION</b>	<b>8 988</b>	<b>2,0</b>	<b>3</b>	<b>307</b>	<b>95</b>	<b>20</b>	<b>25</b>
<b>TADLA-AZILAL</b>	Azilal	1 294	1,2	2	71	62	24	3
	Beni Mellal	3 772	3,0	10	460	97	15	6
	Fquih Ben Saleh	2 305	0,3	2	31	3	32	0
	<b>TOTAL REGION</b>	<b>7 371</b>	<b>1,8</b>	<b>6</b>	<b>562</b>	<b>87</b>	<b>71</b>	<b>9</b>
<b>MEKNES-TAFILALET</b>	El Hajeb	1 090	1,0	2	53	49	27	0
	Errachidia	4 330	1,8	4	136	75	34	15
	Ifrane	1 053	0,9	2	39	79	8	0
	Khénifra	2 691	0,4	3	136	69	42	3
	Midelt	1 331	1,4	2	35	51	17	8
	Méknès	9 099	2,6	4	404	84	63	12
	<b>TOTAL REGION</b>	<b>19 594</b>	<b>1,9</b>	<b>3</b>	<b>803</b>	<b>76</b>	<b>191</b>	<b>38</b>
<b>FES-BOULMANE</b>	Boulemane	771	1,6	3	20	65	7	0
	Fes	17 739	1,7	4	1 376	90	122	57
	Sefrou	1 595	1,0	1	51	69	16	1
	Moulay-Yacoub	21	0,0	0	1	0	1	0
	<b>TOTAL REGION</b>	<b>20 126</b>	<b>1,6</b>	<b>4</b>	<b>1 448</b>	<b>89</b>	<b>146</b>	<b>58</b>
<b>TAZA-AL HOCAIMA-TAOUNATE</b>	Al Hoceima	1 906	1,0	4	117	96	5	12
	Taounate	1 028	0,8	2	40	48	18	3
	Taza	2 933	2,4	3	722	99	8	39
	Guercif	1 433	0,6	3	72	47	38	0
	<b>TOTAL REGION</b>	<b>7 300</b>	<b>1,5</b>	<b>3</b>	<b>951</b>	<b>92</b>	<b>69</b>	<b>54</b>
<b>TANGER-TETOUAN</b>	Chefchaouen	697	1,7	2	23	96	2	0
	Fahs Anjra	0	0,0	0	0	0	0	0
	Larache	4 233	1,2	2	81	81	13	5
	Tanger Assilah	14 115	1,7	7	681	89	77	35
	Tétouan	6 694	2,7	2	242	88	29	46
	Ouazzane	1 053	1,2	1	24	50	12	1
	Mdiq-Fnideq	2 116	0,9	1	138	59	57	3
	<b>TOTAL REGION</b>	<b>28 908</b>	<b>1,8</b>	<b>4</b>	<b>1 189</b>	<b>84</b>	<b>190</b>	<b>90</b>
<b>Ensemble</b>		<b>275 332</b>	<b>1,5</b>	<b>3</b>	<b>12 101</b>	<b>85</b>	<b>1 740</b>	<b>800</b>

Source : SEIS, DPRF

NB: (\*) ratio des morts nés aux naissances vivantes x 100

Tableau 4.3.11: Performances nationales de surveillance et de l'accouchement et par province / préfecture, milieu rural, année 2012

- Suivi des accouchements ( nouveaux nés)

Régions	Provinces/préfectures	Nouveau-Nés						
		Nés vivants	Ratio Mort-nés (%) (*)	% Poids < 2500 g	Cas compliqués			Décès < 24 h
					Vus	% Pris en charge	Référés	
<b>OUED ED-DAHAB-LAGOUIRA</b>	Oued ed Dahab	0	0,0	0	0	0	0	0
	<b>TOTAL REGION</b>	<b>0</b>	<b>0,0</b>	<b>0</b>	<b>0</b>	<b>0</b>	<b>0</b>	<b>0</b>
<b>LAAYOUNE-BOUJDOUR-SAKIA EL HAMRA</b>	Boujdour	0	0,0	0	0	0	0	0
	Laayoune	48	0,0	0	2	100	0	0
	Tarfaya	0	0,0	0	0	0	0	0
	<b>TOTAL REGION</b>	<b>48</b>	<b>0,0</b>	<b>0</b>	<b>2</b>	<b>100</b>	<b>0</b>	<b>0</b>
<b>GUELMIM-ES-SMARA</b>	Assa-Zag	62	1,6	0	2	50	1	0
	Es-semara	0	0,0	0	0	0	0	0
	Guelmim	1 093	2,6	4	34	29	25	2
	Tan-tan	35	5,7	0	0	0	0	0
	Tata	558	3,6	4	24	79	5	2
	<b>TOTAL REGION</b>	<b>1 748</b>	<b>2,9</b>	<b>4</b>	<b>60</b>	<b>50</b>	<b>31</b>	<b>4</b>
<b>SOUSS-MASSA-DARAA</b>	Agadir Ida Ou tanane	3 958	2,9	4	431	91	37	6
	Chitouka-Ait Baha	2 570	0,8	2	70	13	61	0
	Inezgane-Ait Melloul	2 463	3,0	5	112	99	1	0
	Ouarzazate	3 381	4,1	7	150	84	32	21
	Tinghir	1 947	1,8	2	110	76	40	2
	Taroudant	11 119	2,2	4	263	83	35	17
	Tiznit	2 948	2,5	5	65	100	19	23
	Sidi Hfni	411	0,2	3	28	68	7	1
	Zagora	2 312	2,9	6	54	44	30	8
	<b>TOTAL REGION</b>	<b>31 109</b>	<b>2,5</b>	<b>4</b>	<b>1 283</b>	<b>82</b>	<b>262</b>	<b>78</b>
<b>GHARB-CHRARDA-BNI HSEN</b>	Kénitra	3 985	0,8	2	213	60	84	0
	Sidi Slimane	3 016	1,0	2	58	60	25	3
	Sidi kacem	6 399	1,9	3	326	87	43	15
	<b>TOTAL REGION</b>	<b>13 400</b>	<b>1,4</b>	<b>3</b>	<b>597</b>	<b>75</b>	<b>152</b>	<b>18</b>
<b>CHAOUIA-OUARDIGHA</b>	Benslimane	1 125	0,9	2	23	22	18	1
	Khouribga	4 112	2,0	4	128	67	28	14
	Settat	9 243	2,1	3	215	84	43	17
	Berchid	2 099	1,0	3	70	57	29	3
	<b>TOTAL REGION</b>	<b>16 579</b>	<b>1,8</b>	<b>3</b>	<b>436</b>	<b>71</b>	<b>118</b>	<b>35</b>
<b>MARRAKECH-TENSIFT-AL HAOUZ</b>	Al Haouz	2 810	0,9	2	150	77	34	0
	Chichaoua	2 115	1,3	2	121	61	36	2
	El Kelaa des Sraghna	11 335	1,8	3	363	81	57	14
	R'hamna	2 422	0,6	1	60	87	8	3
	Essaouira	6 369	1,9	2	261	75	64	39
	Marrakech	11 598	3,2	4	591	96	22	96
	<b>TOTAL REGION</b>	<b>36 749</b>	<b>2,1</b>	<b>3</b>	<b>1 546</b>	<b>84</b>	<b>221</b>	<b>154</b>
<b>ORIENTAL</b>	Berkane	1 748	1,1	1	79	89	10	3
	Figui	618	2,3	4	35	60	14	5
	Jrada	533	0,8	2	16	44	8	0
	Nador	4 873	1,2	2	524	99	5	32
	Driouch	345	0,9	2	27	63	16	0
	Oujda Anjad	400	3,3	1	9	89	1	0
	Taourirt	1 274	1,2	1	37	70	11	2
	<b>TOTAL REGION</b>	<b>9 791</b>	<b>1,3</b>	<b>2</b>	<b>727</b>	<b>92</b>	<b>65</b>	<b>42</b>
<b>GARAND CASABLANCA</b>	Ain Chock	431	0,2	1	2	0	2	0
	Hay al Hassani	967	0,0	2	60	83	10	1
	Nouaceur	0	0,0	0	0	0	0	0
	Ain Sebaa Hay Mohammadi	0	0,0	0	0	0	0	0
	Al Fida Derb Sultan	179	1,1	0	0	0	0	0
	Ben M'sick	1 248	1,1	3	9	0	9	3
	My Rchid Sidi Othmane	0	0,0	0	0	0	0	0
	Mediouna	906	0,4	1	17	35	11	0
	Casa Anfa	0	0,0	0	0	0	0	0
	Mohammedia	2 619	1,0	2	233	83	40	11
	Sidi Bernoussi	0	0,0	0	0	0	0	0
	<b>TOTAL REGION</b>	<b>6 350</b>	<b>0,7</b>	<b>2</b>	<b>321</b>	<b>78</b>	<b>72</b>	<b>15</b>
<b>RABAT-SALE-ZEMMOUR-ZAIR</b>	Khémisset	2 852	1,5	2	136	51	67	2
	Rabat	0	0,0	0	0	0	0	0
	Salé	1 374	0,9	0	11	36	5	0
	Skhirate-Temara	659	0,3	1	37	41	22	0
	<b>TOTAL REGION</b>	<b>4 885</b>	<b>1,2</b>	<b>1</b>	<b>184</b>	<b>48</b>	<b>94</b>	<b>2</b>
<b>DOUKALA- ABDA</b>	El Jadida	11 700	2,6	4	326	91	52	26
	Sidi Bennour	7 309	0,9	1	135	27	88	9
	Safi	9 148	2,3	2	400	94	25	38
	Youssoufia	2 482	0,7	1	46	57	20	1
	<b>TOTAL REGION</b>	<b>30 639</b>	<b>2,0</b>	<b>2</b>	<b>907</b>	<b>81</b>	<b>185</b>	<b>74</b>
<b>TADLA-AZILAL</b>	Azilal	3 109	2,0	3	212	68	56	11
	Beni Mellal	8 776	2,8	5	661	95	36	8
	Fquih Ben Saleh	4 313	0,3	2	85	4	80	3
	<b>TOTAL REGION</b>	<b>16 198</b>	<b>2,0</b>	<b>4</b>	<b>958</b>	<b>81</b>	<b>172</b>	<b>22</b>
<b>MEKNES-TAFILALET</b>	El Hajeb	1 424	1,4	3	96	49	49	2
	Errachidia	4 467	3,0	5	188	69	57	21
	Ifrane	1 024	1,7	3	53	87	7	2
	Khénifra	3 328	0,6	3	181	54	84	5
	Midelt	2 211	1,9	4	66	45	36	12
	Meknes	4 648	2,8	5	220	85	32	11
	<b>TOTAL REGION</b>	<b>17 102</b>	<b>2,1</b>	<b>4</b>	<b>804</b>	<b>67</b>	<b>265</b>	<b>53</b>
<b>FES-BOULMANE</b>	Boulemane	1 456	1,6	3	58	64	19	8
	Fès	5 011	2,5	8	873	97	27	37
	Sefrou	2 137	1,3	3	67	63	25	5
	Moulay-Yacoub	900	0,4	1	41	46	25	0
	<b>TOTAL REGION</b>	<b>9 504</b>	<b>1,9</b>	<b>6</b>	<b>1 039</b>	<b>91</b>	<b>96</b>	<b>50</b>
<b>TAZA-AL HOCAIMA-TAOUNATE</b>	Al Hoceima	4 469	1,5	4	257	84	42	29
	Taounate	6 092	1,2	3	250	40	143	21
	Taza	6 372	2,6	3	1 498	98	27	56
	Guercif	1 260	0,6	4	53	51	28	1
	<b>TOTAL REGION</b>	<b>18 193</b>	<b>1,7</b>	<b>3</b>	<b>2 058</b>	<b>88</b>	<b>240</b>	<b>107</b>
<b>TANGER-TETOUAN</b>	Chefchaouen	4 912	2,3	2	252	71	65	11
	Fahs Anjra	351	0,3	1	14	0	14	0
	Larache	3 930	1,6	3	67	87	13	4
	Tanger Assilah	1 484	2,0	2	103	87	12	2
	Tétouan	1 634	5,0	4	101	87	13	21
	Ouazzane	2 679	1,3	2	216	55	91	0
	Mdiq-Fnideq	200	3,5	2	26	58	11	0
	<b>TOTAL REGION</b>	<b>15 190</b>	<b>2,2</b>	<b>2</b>	<b>779</b>	<b>70</b>	<b>219</b>	<b>38</b>
<b>Ensemble</b>		<b>227 485</b>	<b>1,9</b>	<b>3</b>	<b>11 701</b>	<b>81</b>	<b>2 192</b>	<b>692</b>

Source : SEIS, DPRF

NB: (\*) ratio des morts nés aux naissances vivantes x 100

Tableau 4.3.12: Performances de surveillance de la grossesse et de l'accouchement par Province / Préfecture, ensemble des milieux, année 2012

- Suivi des accouchements ( nouveaux nés)

Régions	Provinces/préfectures	Nouveau-Nés						
		Nés vivants	Ratio Mort-nés (%) (*)	% Poids < 2500 g	Cas compliqués			Décès < 24 h
					Vus	% Pris en charge	Référés	
<b>Oued ED-DAHAB-LAGOUIRA</b>	Oued ed Dahab	1 988	2,1	4	94	64	34	16
	<b>TOTAL REGION</b>	<b>1 988</b>	<b>2,1</b>	<b>4</b>	<b>94</b>	<b>64</b>	<b>34</b>	<b>16</b>
<b>LAAYOUANE-BOUIDOUR-SAKIA EL HAMRA</b>	Boujdour	744	0,5	5	18	44	10	6
	Laayoune	3 746	0,7	4	192	94	5	7
	Tarfaya	62	0,0	0	0	0	0	0
	<b>TOTAL REGION</b>	<b>4 552</b>	<b>0,7</b>	<b>4</b>	<b>210</b>	<b>90</b>	<b>15</b>	<b>13</b>
<b>GUELMIM-ES-SMARA</b>	Assa-Zag	317	1,3	3	16	69	5	1
	Es-semara	828	1,9	5	44	73	13	4
	Guelmim	3 781	1,9	4	122	39	77	15
	Tan-tan	1 721	1,6	3	9	67	7	10
	Tata	1 420	2,4	4	42	76	10	5
	<b>TOTAL REGION</b>	<b>8 067</b>	<b>1,9</b>	<b>4</b>	<b>233</b>	<b>55</b>	<b>112</b>	<b>35</b>
<b>SOUSS-MASSA-DARAA</b>	Agadir Ida Ou tanane	11 133	2,8	3	1 089	95	59	15
	Chtouka-Ait Baha	2 970	0,7	2	81	12	71	0
	Inezgane-Ait Melloul	8 929	1,9	4	296	95	17	0
	Ouarzazate	4 884	3,4	7	205	84	36	31
	Tinghir	2 890	1,6	2	160	69	64	3
	Taroudant	14 120	2,0	3	343	84	45	18
	Tiznit	4 264	2,6	5	117	98	23	32
	Sidi Hni	672	0,7	3	63	65	19	1
	Zagora	3 110	2,5	6	63	41	37	13
	<b>TOTAL REGION</b>	<b>52 972</b>	<b>2,3</b>	<b>4</b>	<b>2 417</b>	<b>86</b>	<b>371</b>	<b>113</b>
<b>GHARB-CHRARDA-BNI HSEN</b>	Kénitra	19 666	2,4	5	792	70	149	93
	Sidi Slimane	4 175	0,9	2	76	58	31	7
	Sidi kaceem	8 514	1,8	3	416	87	56	19
	<b>TOTAL REGION</b>	<b>32 355</b>	<b>2,0</b>	<b>4</b>	<b>1 284</b>	<b>74</b>	<b>236</b>	<b>119</b>
<b>CHAOUIA-OUARDIGHA</b>	Benslimane	1 816	0,7	2	34	15	30	1
	Khouribga	9 065	1,6	4	297	70	53	41
	Settat	12 341	2,0	3	283	84	55	22
	Berchid	3 701	0,9	3	137	61	52	6
	<b>TOTAL REGION</b>	<b>26 923</b>	<b>1,6</b>	<b>3</b>	<b>751</b>	<b>71</b>	<b>190</b>	<b>70</b>
<b>MARRAKECH-TENSIFT-AL HAOUZ</b>	Al Haouz	6 416	0,9	2	268	72	78	3
	Chichaoua	2 725	1,3	2	139	61	43	2
	El Kelaa des Sraghna	14 071	1,6	3	458	82	72	18
	R'hamna	3 898	0,7	1	73	84	12	5
	Essaouira	7 635	1,8	2	309	79	64	47
	Marrakech	24 865	2,4	4	1 008	95	53	164
	<b>TOTAL REGION</b>	<b>59 610</b>	<b>1,8</b>	<b>3</b>	<b>2 255</b>	<b>85</b>	<b>322</b>	<b>239</b>
<b>ORIENTAL</b>	Berkane	4 370	1,3	1	185	91	19	9
	Figuig	1 672	1,3	4	103	67	34	5
	Jrada	1 270	0,6	2	44	52	20	1
	Nador	7 778	1,2	2	896	98	16	48
	Driouch	857	0,9	2	58	72	23	0
	Oujda Anjad	8 200	1,7	2	139	98	3	1
	Taourirt	3 626	0,9	1	102	73	28	10
	<b>TOTAL REGION</b>	<b>27 773</b>	<b>1,3</b>	<b>2</b>	<b>1 527</b>	<b>91</b>	<b>143</b>	<b>74</b>
<b>GARAND CASABLANCA</b>	Ain Chock	3 631	0,4	1	103	87	13	0
	Hay al Hassani	4 497	0,2	1	342	85	50	2
	Nouaceur	2 256	0,5	2	70	79	19	3
	Ain Sebaa Hay Mohammadi	5 687	0,8	1	158	75	40	19
	Al Fida Derb Sultan	3 996	0,5	0	35	100	0	1
	Ben Msick	5 927	0,8	2	31	10	28	8
	My Rchid Sidi Othmane	0	0,0	0	0	0	0	0
	Mediouna	1 314	0,3	1	25	32	17	0
	Casa Anfa	11 955	1,0	3	439	92	37	46
	Mohammedia	4 426	0,8	2	385	85	59	12
	Sidi Bernoussi	4 286	0,4	3	345	95	18	2
	<b>TOTAL REGION</b>	<b>47 975</b>	<b>0,7</b>	<b>2</b>	<b>1 933</b>	<b>86</b>	<b>281</b>	<b>93</b>
<b>RABAT-SALE-ZEMMOUR-ZAIR</b>	Khémisset	6 019	1,5	2	285	54	131	5
	Rabat	25 604	1,8	0	697	83	121	73
	Salé	8 152	0,9	2	210	70	60	23
	Skhirate-Temara	1 714	0,8	1	101	49	52	1
	<b>TOTAL REGION</b>	<b>41 489</b>	<b>1,6</b>	<b>1</b>	<b>1 293</b>	<b>72</b>	<b>364</b>	<b>102</b>
<b>DOUKALA- ABDA</b>	El Jadida	14 968	2,6	4	400	92	61	28
	Sidi Bennour	8 014	1,0	1	147	28	94	14
	Safi	13 357	2,2	3	591	96	25	56
	Yousseoufia	3 288	0,7	2	76	67	25	1
	<b>TOTAL REGION</b>	<b>39 627</b>	<b>2,0</b>	<b>3</b>	<b>1 214</b>	<b>85</b>	<b>205</b>	<b>99</b>
<b>TADLA-AZILAL</b>	Azilal	4 403	1,7	3	283	67	80	14
	Beni Mellal	12 548	2,9	7	1 121	96	51	14
	Fquih Ben Saleh	6 618	0,3	2	116	3	112	3
	<b>TOTAL REGION</b>	<b>23 569</b>	<b>1,9</b>	<b>5</b>	<b>1 520</b>	<b>83</b>	<b>243</b>	<b>31</b>
<b>MEKNES-TAFILALET</b>	El Hajeb	2 514	1,2	3	149	49	76	2
	Errachidia	8 797	2,4	4	324	72	91	36
	Ifrane	2 077	1,3	3	92	84	15	2
	Khénifra	6 019	0,5	3	317	60	126	8
	Midelt	3 542	1,7	3	101	48	53	20
	Méknès	13 747	2,7	4	624	85	95	23
	<b>TOTAL REGION</b>	<b>36 696</b>	<b>2,0</b>	<b>4</b>	<b>1 607</b>	<b>72</b>	<b>456</b>	<b>91</b>
<b>FES-BOULMANE</b>	Boulemane	2 227	1,6	3	78	64	26	8
	Fès	22 750	1,9	5	2 249	93	149	94
	Sefrou	3 732	1,2	2	118	65	41	6
	Moulay-Yacoub	921	0,4	1	42	45	26	0
	<b>TOTAL REGION</b>	<b>29 630</b>	<b>1,7</b>	<b>4</b>	<b>2 487</b>	<b>90</b>	<b>242</b>	<b>108</b>
<b>TAZA-AL HOCAIMA-TAOUNATE</b>	Al Hoceima	6 375	1,4	4	374	87	47	41
	Taounate	7 120	1,1	2	290	41	161	24
	Taza	9 305	2,5	3	2 220	98	35	95
	Guercif	2 693	0,6	3	125	49	66	1
	<b>TOTAL REGION</b>	<b>25 493</b>	<b>1,6</b>	<b>3</b>	<b>3 009</b>	<b>90</b>	<b>309</b>	<b>161</b>
<b>TANGER-TETOUAN</b>	Chefchaouen	5 609	2,2	2	275	73	67	11
	Fahs Anjra	351	0,3	1	14	0	14	0
	Larache	8 163	1,4	3	148	84	26	9
	Tanger Assilah	15 599	1,8	7	784	89	89	37
	Tétouan	8 328	3,2	3	343	88	42	67
	Ouazzane	3 732	1,3	2	240	54	103	1
	Mdiq-Fnideq	2 316	1,1	1	164	59	68	3
	<b>TOTAL REGION</b>	<b>44 098</b>	<b>1,9</b>	<b>4</b>	<b>1 968</b>	<b>79</b>	<b>409</b>	<b>128</b>
<b>Ensemble</b>		<b>502 817</b>	<b>1,7</b>	<b>3</b>	<b>23 802</b>	<b>83</b>	<b>3 932</b>	<b>1 492</b>

Source : SEIS, DPRF

NB: (\*) ratio des morts nés aux naissances vivantes x 100

#### 4- Programme National d'Immunisation (PNI)

Tableau 4.4.1: Performances du Programme National d'Immunisation des enfants de 0 -11 mois par Province / Préfecture, milieu urbain, année 2012

Régions	Provinces/préfectures	BCG	Anti-Polio 0 VP0	DTC1+ Anti - Polio1+ Anti - Hib1	DTC2+ Anti - Polio2+ Anti - Hib2	DTC3+ Anti - Polio3+ Anti - Hib3	VAR	HEP1	HEP2	HEP3
OUED ED-DAHAB-LAGOUIRA	Oued ed Dahab	1 968	1 968	2 453	2 589	2 633	2 761	2 018	2 427	2 753
	<b>TOTAL REGION</b>	<b>1 968</b>	<b>1 968</b>	<b>2 453</b>	<b>2 589</b>	<b>2 633</b>	<b>2 761</b>	<b>2 018</b>	<b>2 427</b>	<b>2 753</b>
LAAYOUNE-BOUJOUR-SAKIA EL HAMRA	Boujdour	894	893	907	953	939	949	966	880	949
	Laayoune	4 668	4 649	4 833	4 985	4 985	5 214	4 429	4 429	4 925
	Tarfaya	154	154	137	142	158	172	138	138	172
	<b>TOTAL REGION</b>	<b>5 716</b>	<b>5 696</b>	<b>5 877</b>	<b>6 080</b>	<b>6 082</b>	<b>6 335</b>	<b>5 533</b>	<b>5 447</b>	<b>6 046</b>
GUELMIM-ES-SMARA	Assa-Zag	379	379	395	410	398	436	325	372	416
	Es-semara	1 001	1 001	1 035	1 128	1 182	1 317	983	1 104	1 291
	Guelmim	3 074	3 074	2 955	2 947	3 028	3 050	979	2 986	3 134
	Tan-tan	1 843	1 771	1 836	1 921	1 896	1 909	1 698	1 698	1 872
	Tata	838	843	813	831	818	837	710	770	818
	<b>TOTAL REGION</b>	<b>7 135</b>	<b>7 068</b>	<b>7 034</b>	<b>7 237</b>	<b>7 322</b>	<b>7 549</b>	<b>6 395</b>	<b>6 300</b>	<b>7 531</b>
SOUSS-MASSA-DARAA	Agadir Ida Ou tanane	8 037	8 024	7 773	7 629	7 722	7 444	8 074	7 729	7 422
	Chtouka-Ait Baha	1 756	1 756	1 744	1 670	1 576	1 576	1 760	1 743	1 576
	Inezgane-Ait Melloul	10 340	10 339	9 832	9 948	10 001	9 923	7 066	9 076	9 845
	Ouarzazate	1 821	1 819	1 526	1 493	1 362	1 776	1 858	1 728	1 727
	Tinghir	2 257	2 257	1 858	1 882	1 847	2 059	2 095	2 062	2 003
	Taroudant	7 138	7 136	6 386	6 330	6 268	6 410	7 120	6 027	6 547
	Tiznit	1 836	1 836	1 674	1 591	1 556	1 733	1 773	1 637	1 733
	Sidi Ifni	543	543	521	472	406	511	556	555	429
	Zagora	1 453	1 453	1 555	1 401	1 467	1 527	1 455	1 530	1 488
	<b>TOTAL REGION</b>	<b>35 181</b>	<b>35 163</b>	<b>32 869</b>	<b>32 416</b>	<b>32 299</b>	<b>32 959</b>	<b>31 757</b>	<b>32 087</b>	<b>32 770</b>
GHARB-CHRARDA-BNI HSENEN	Kénitra	9 554	9 554	9 871	9 605	9 671	10 379	10 262	9 492	10 141
	Sidi Slimane	2 792	2 792	2 792	2 597	2 646	2 651	2 711	2 586	2 644
	Sidi kacem	3 725	3 725	3 203	3 285	3 148	3 128	3 549	3 229	3 105
	<b>TOTAL REGION</b>	<b>16 071</b>	<b>16 071</b>	<b>15 779</b>	<b>15 487</b>	<b>15 465</b>	<b>16 158</b>	<b>16 522</b>	<b>15 307</b>	<b>15 890</b>
CHAOUA-OUARDIGHA	Benslimane	2 446	2 446	2 343	2 294	2 317	2 383	2 446	2 323	2 383
	Khouribga	7 820	7 820	7 668	7 816	7 744	7 796	7 820	7 668	7 796
	Settat	4 771	4 771	4 720	4 602	4 600	4 577	4 146	4 486	4 489
	Berchid	5 455	5 455	5 113	5 092	5 111	5 341	5 454	4 864	5 313
<b>TOTAL REGION</b>	<b>20 492</b>	<b>20 492</b>	<b>19 844</b>	<b>19 804</b>	<b>19 772</b>	<b>20 097</b>	<b>19 866</b>	<b>19 341</b>	<b>19 981</b>	
MARRAKECH-TENSIFT-AL HAOUZ	Al Haouz	2 053	2 050	1 882	1 854	1 830	1 822	1 637	1 747	1 980
	Chichaoua	1 315	1 315	1 267	1 296	1 280	1 459	1 315	1 223	1 412
	El Kelaa des Sraghna	4 018	4 024	4 118	3 883	3 946	4 298	4 046	3 912	4 304
	R'hamma	1 920	1 793	1 750	1 895	1 914	1 963	1 909	1 542	1 965
	Essaouira	1 801	1 801	1 682	1 700	1 612	1 968	1 767	1 537	1 969
	Marrakech	19 972	19 889	19 000	19 233	20 034	19 583	17 941	17 106	19 595
	<b>TOTAL REGION</b>	<b>31 079</b>	<b>30 872</b>	<b>29 699</b>	<b>29 861</b>	<b>30 616</b>	<b>31 093</b>	<b>28 615</b>	<b>27 067</b>	<b>31 225</b>
	<b>ORIENTAL</b>	<b>31 079</b>	<b>30 872</b>	<b>29 699</b>	<b>29 861</b>	<b>30 616</b>	<b>31 093</b>	<b>28 615</b>	<b>27 067</b>	<b>31 225</b>
GARAND CASABLANCA	Ain Chock	6 521	6 490	6 430	6 609	6 582	7 000	6 322	6 311	7 128
	Hay al Hassani	7 174	7 174	6 999	7 268	7 339	7 044	7 330	5 279	7 044
	Nouaceur	5 463	5 463	5 393	5 437	5 310	5 085	5 463	4 943	5 169
	Ain Sebaa Hay Mohammadi	6 766	6 766	7 122	7 241	7 275	7 074	6 831	7 001	6 979
	Al Fida Derb Sultan	4 772	4 772	4 822	5 018	5 063	5 223	4 885	4 809	5 212
	Ben M'sick	4 575	4 575	4 612	4 733	4 695	4 787	4 575	4 612	4 787
	My Rchid Sidi Othmane	8 934	8 934	9 146	9 339	9 208	9 411	8 904	8 665	9 421
	Mediouana	1 370	1 370	1 454	1 540	1 504	1 425	1 306	1 332	1 399
	Casa Anfa	4 868	4 883	4 906	5 032	4 974	5 498	4 523	4 098	5 346
	Mohammedia	4 861	4 861	4 982	5 101	5 061	4 920	4 861	4 195	4 920
Sidi Bernoussi	12 090	12 090	12 039	12 172	12 313	12 013	12 090	9 872	12 013	
<b>TOTAL REGION</b>	<b>67 394</b>	<b>67 378</b>	<b>67 905</b>	<b>69 490</b>	<b>69 324</b>	<b>69 480</b>	<b>67 090</b>	<b>61 117</b>	<b>69 418</b>	
RABAT-SALE-ZEMMOUR-ZAIR	Khémisset	5 626	5 626	5 415	5 424	5 434	5 549	5 398	4 930	5 557
	Rabat	8 284	8 284	8 455	8 524	8 618	8 577	8 321	8 458	8 570
	Salé	15 156	15 030	14 820	15 028	15 190	14 977	15 170	14 808	15 018
	Skhrate-Temara	8 899	8 839	8 772	8 808	8 787	8 994	8 843	7 702	8 881
	<b>TOTAL REGION</b>	<b>37 965</b>	<b>37 779</b>	<b>37 462</b>	<b>37 784</b>	<b>38 029</b>	<b>38 097</b>	<b>37 732</b>	<b>35 898</b>	<b>38 026</b>
DOUKALA- ABDA	El Jadida	6 171	6 170	6 122	6 021	5 965	6 341	5 928	5 670	6 166
	Sidi Bennour	1 174	1 174	1 110	1 315	1 302	1 199	1 081	1 052	1 163
	Safi	5 752	5 752	5 461	5 584	5 442	5 949	5 700	4 681	5 880
	Yousseoufia	1 820	1 820	1 911	1 884	1 837	1 805	1 738	1 738	1 711
<b>TOTAL REGION</b>	<b>14 917</b>	<b>14 916</b>	<b>14 604</b>	<b>14 804</b>	<b>14 546</b>	<b>15 294</b>	<b>14 447</b>	<b>13 141</b>	<b>14 920</b>	
TADLA-AZILAL	Azilal	2 603	2 606	2 496	2 601	2 528	2 586	2 590	2 525	2 535
	Beni Mellal	6 886	6 886	6 779	6 766	6 687	7 426	6 987	6 663	7 456
	Fquih Ben Saleh	5 036	5 037	4 681	5 106	4 726	5 222	5 012	4 607	5 235
<b>TOTAL REGION</b>	<b>14 525</b>	<b>14 529</b>	<b>13 956</b>	<b>14 473</b>	<b>13 941</b>	<b>15 234</b>	<b>14 584</b>	<b>13 795</b>	<b>15 226</b>	
MEKNES-TAFILALET	El Hajeb	2 825	2 825	2 691	2 702	2 633	2 494	1 943	2 691	2 494
	Errachidia	5 970	5 970	5 630	5 480	5 412	5 206	5 200	5 411	5 577
	Ifrane	1 769	1 769	1 743	1 724	1 656	1 639	1 737	1 737	1 646
	Khénifra	3 513	3 513	3 298	3 284	3 232	3 224	2 152	3 245	3 214
	Midelt	2 212	2 212	2 108	2 051	2 041	2 010	2 212	2 108	2 030
	Meknes	13 231	13 250	12 765	12 916	12 680	12 832	13 244	12 735	12 806
<b>TOTAL REGION</b>	<b>29 520</b>	<b>29 539</b>	<b>28 235</b>	<b>28 157</b>	<b>27 654</b>	<b>27 405</b>	<b>26 488</b>	<b>27 927</b>	<b>27 767</b>	
FES-BOULMANE	Boulemane	1 478	1 476	1 375	1 377	1 338	1 628	1 368	1 197	1 583
	Fès	22 734	22 734	21 519	24 374	21 112	22 674	22 657	24 418	22 829
	Sefrou	3 242	3 242	2 960	3 008	3 040	2 896	3 242	2 952	2 896
	Moulay-Yacoub	76	76	89	76	87	100	76	78	100
<b>TOTAL REGION</b>	<b>27 530</b>	<b>27 528</b>	<b>25 943</b>	<b>28 835</b>	<b>25 577</b>	<b>27 298</b>	<b>27 343</b>	<b>28 645</b>	<b>27 408</b>	
TAZA-AL HOCAIMA-TAOUNATE	Al Hoceima	2 917	2 917	2 993	2 917	2 823	3 197	2 947	2 825	
	Taounate	2 095	2 095	2 268	2 266	2 189	2 172	1 628	2 306	2 172
	Taza	4 665	4 665	4 422	4 389	4 374	4 264	4 702	4 382	4 720
	Guercif	2 317	2 317	2 317	2 317	2 194	2 104	2 523	2 328	2 026
<b>TOTAL REGION</b>	<b>11 994</b>	<b>11 994</b>	<b>12 000</b>	<b>11 889</b>	<b>11 698</b>	<b>11 363</b>	<b>12 050</b>	<b>11 963</b>	<b>11 743</b>	
TANGER-TETOUAN	Chefchaouen	789	789	801	850	799	838	803	792	838
	Fahs Anjra	0	0	0	0	0	0	0	0	0
	Larache	4 271	4 271	4 240	4 230	4 032	4 003	3 922	3 885	4 126
	Tanger Assilah	19 279	19 272	18 874	19 113	19 113	18 893	16 552	16 948	18 572
	Tétouan	9 309	9 302	9 331	9 108	9 031	9 260	9 345	9 185	9 224
	Ouazzane	1 273	1 273	1 284	1 319	1 362	1 362	1 290	1 336	1 362
	Mdiq-Fnideq	4 216	4 165	4 456	4 380	4 302	4 047	4 014	4 415	3 947
	<b>TOTAL REGION</b>	<b>39 137</b>	<b>39 072</b>	<b>39 016</b>	<b>39 000</b>	<b>38 558</b>	<b>38 403</b>	<b>35 926</b>	<b>36 561</b>	<b>38 069</b>
<b>Ensemble</b>	<b>390 025</b>	<b>389 370</b>	<b>382 138</b>	<b>387 295</b>	<b>382 377</b>	<b>388 804</b>	<b>373 206</b>	<b>365 412</b>	<b>387 759</b>	

Source : SEIS, DPRF

Tableau 4.4.2: Performances du Pogramme National d'Immunisation des enfants de 0 -11 mois par Province / Préfecture, milieu rural, année 2012

Régions	Provinces/préfectures	BCG	Anti-Polio 0 VP0	DTC1+ Anti - Polio1+ Anti - Hib1	DTC2+ Anti - Polio2+ Anti - Hib2	DTC3+ Anti - Polio3+ Anti - Hib3	VAR	HEP1	HEP2	HEP3
OUED ED-DAHAB-LAGOUIRA	Oued ed Dahab	0	0	0	0	0	0	0	0	0
	<b>TOTAL REGION</b>	<b>0</b>	<b>0</b>	<b>0</b>	<b>0</b>	<b>0</b>	<b>0</b>	<b>0</b>	<b>0</b>	<b>0</b>
LAAYOUNE-BOUJDOUR-SAKIA EL HAMRA	Boujdour	0	0	0	0	0	0	0	0	0
	Laayoune	18	18	23	17	14	21	17	22	21
	Tarfaya	50	50	60	50	51	45	37	58	45
	<b>TOTAL REGION</b>	<b>68</b>	<b>68</b>	<b>83</b>	<b>67</b>	<b>65</b>	<b>66</b>	<b>54</b>	<b>80</b>	<b>66</b>
GUELMIM-ES-SMARA	Assa-Zag	104	102	88	85	86	85	69	73	84
	Es-semara	0	0	0	0	0	0	0	0	0
	Guelmim	970	969	939	948	947	990	657	967	984
	Tan-tan	38	38	52	45	54	55	14	43	45
	Tata	1584	1562	1524	1495	1444	1572	1472	1598	1487
<b>TOTAL REGION</b>	<b>2696</b>	<b>2671</b>	<b>2603</b>	<b>2573</b>	<b>2531</b>	<b>2702</b>	<b>2212</b>	<b>2681</b>	<b>2600</b>	
SOUSS-MASSA-DARAA	Agadir Ida Ou tanane	3450	3450	3568	3469	3371	3346	3374	3458	3354
	Chtouka-Ait Baha	6111	6111	6076	6188	6104	5815	6161	5897	5815
	Inezgane-Ait Melloul	1122	1122	1083	1074	1089	1131	955	1009	1114
	Ouarzazate	5284	5193	4610	4436	4337	4966	5234	5096	4979
	Tinghir	5904	5930	5235	4964	4739	5420	5992	5805	5455
	Taroudant	12129	11775	11325	11285	10944	11381	12044	10689	11187
	Tiznit	2272	2272	2325	2260	2211	2259	2220	2323	2260
	Sidi Ifni	1785	1785	1402	1224	1208	1780	1758	1843	1764
	Zagora	7341	7280	7245	6790	6474	6590	7289	7298	6546
<b>TOTAL REGION</b>	<b>45398</b>	<b>44918</b>	<b>42869</b>	<b>41690</b>	<b>40477</b>	<b>42688</b>	<b>45027</b>	<b>43418</b>	<b>42474</b>	
GHARB-CHRARDA-BNI HSENEN	Kénitra	12628	12722	11992	12052	11801	12297	12058	11994	12277
	Sidi Slimane	5330	5278	4980	4881	4565	4772	4982	4847	4758
	Sidi kaceem	9031	9031	8893	8736	8174	8371	8132	8775	8235
	<b>TOTAL REGION</b>	<b>26989</b>	<b>27031</b>	<b>25865</b>	<b>25669</b>	<b>24540</b>	<b>25440</b>	<b>25172</b>	<b>25616</b>	<b>25270</b>
CHAOUIA-OUARDIGHA	Benslimane	2501	2501	2526	2368	2378	2423	2503	2565	2420
	Khouribga	3560	3586	3418	3523	3401	3315	3586	3416	3317
	Settat	9568	9568	9430	9427	9137	9176	9495	9031	8987
	Berchid	4693	4693	4290	4383	4349	4523	4383	4084	4470
<b>TOTAL REGION</b>	<b>20322</b>	<b>20348</b>	<b>19664</b>	<b>19701</b>	<b>19265</b>	<b>19437</b>	<b>19967</b>	<b>19096</b>	<b>19194</b>	
MARRAKECH-TENSIFT-AL HAOUZ	Al Haouz	10952	10840	10410	10003	9583	9814	9513	9208	9814
	Chichaoua	8220	8086	8026	7530	7639	7443	8176	7905	7308
	El Kelaa des Sraghna	10432	10432	9802	9585	9554	10469	10118	9679	10353
	R'hanna	5819	5804	5683	5743	5744	5804	5567	5090	5793
	Essaouira	8706	8754	8786	8642	8499	8624	8301	8098	8591
	Marrakech	6803	6803	6766	6980	7544	6847	6119	5951	6866
<b>TOTAL REGION</b>	<b>50932</b>	<b>50719</b>	<b>49473</b>	<b>48483</b>	<b>48563</b>	<b>49001</b>	<b>47794</b>	<b>45931</b>	<b>48725</b>	
ORIENTAL	Berkane	1849	1847	1840	1728	1736	1873	1836	1794	1840
	Figuiq	1875	1737	1754	1654	1498	1434	1844	1473	1449
	Jrada	1172	1160	1239	1228	1202	1233	1178	1237	1189
	Nador	2643	2643	2676	2597	2574	2831	2538	2506	2820
	Driouch	2679	2679	2506	2488	2482	2528	2545	2453	2524
	Oujda Anjad	793	793	867	843	798	812	791	869	818
	Taourirt	1864	1864	1707	1538	1508	1602	1846	1496	1598
	<b>TOTAL REGION</b>	<b>12875</b>	<b>12723</b>	<b>12589</b>	<b>12076</b>	<b>11798</b>	<b>12313</b>	<b>12578</b>	<b>11828</b>	<b>12238</b>
GARAND CASABLANCA	Ain Chock	0	0	0	0	0	0	0	0	0
	Hay al Hassani	0	0	0	0	0	0	0	0	0
	Nouaceur	460	400	616	608	570	690	457	580	681
	Ain Sebaa Hay Mohammadi	0	0	0	0	0	0	0	0	0
	Al Fida Derb Sultan	0	0	0	0	0	0	0	0	0
	Ben M'sick	0	0	0	0	0	0	0	0	0
	My Rchid Sidi Othmane	0	0	0	0	0	0	0	0	0
	Mediouna	653	653	621	628	689	681	571	587	682
	Casa Anfa	0	0	0	0	0	0	0	0	0
	Mohammedia	202	202	196	240	197	241	202	172	241
	Sidi Bernoussi	0	0	0	0	0	0	0	0	0
<b>TOTAL REGION</b>	<b>1315</b>	<b>1255</b>	<b>1433</b>	<b>1476</b>	<b>1456</b>	<b>1612</b>	<b>1230</b>	<b>1339</b>	<b>1604</b>	
RABAT-SALE-ZEMMOUR-ZAIR	Khémisset	6191	6191	6073	5971	5912	6056	5752	5703	6075
	Rabat	0	0	0	0	0	0	0	0	0
	Salé	341	412	695	885	862	953	341	688	953
	Skhirate-Temara	1797	1797	1720	1793	1828	1763	1802	1730	1764
<b>TOTAL REGION</b>	<b>8329</b>	<b>8400</b>	<b>8488</b>	<b>8649</b>	<b>8602</b>	<b>8772</b>	<b>7895</b>	<b>8121</b>	<b>8792</b>	
DOUKALA- ABDA	El Jadida	11351	11351	10879	11062	10651	12195	10856	9532	10436
	Sidi Bennour	9240	9237	8824	9253	9103	9129	8454	8525	8889
	Safi	9442	9382	8915	9260	9551	9660	9398	7640	9431
	Yousseoufia	3849	3849	3794	3582	3663	3529	3852	3776	3505
<b>TOTAL REGION</b>	<b>33882</b>	<b>33819</b>	<b>32412</b>	<b>33157</b>	<b>32968</b>	<b>34513</b>	<b>32560</b>	<b>29473</b>	<b>32261</b>	
TADLA-AZILAL	Azilal	9744	9338	9253	8588	8457	8692	9609	8732	8513
	Beni Mellal	4755	4755	4698	4753	4613	4953	4946	4735	4927
	Fquih Ben Saleh	7244	7147	7537	7705	7751	8446	7313	7531	8444
	<b>TOTAL REGION</b>	<b>21743</b>	<b>21240</b>	<b>21488</b>	<b>21046</b>	<b>20821</b>	<b>22091</b>	<b>21868</b>	<b>20998</b>	<b>21884</b>
MEKNES-TAFILALET	El Hajeb	2573	2575	2541	2654	2584	2677	1888	2541	2677
	Errachidia	5177	5177	5198	4862	4816	4897	3411	4957	4992
	Ifrane	1608	1608	1671	1556	1468	1437	1211	1623	1424
	Khénifra	4215	4214	3998	3840	3743	3836	3254	3885	3842
	Midelt	4787	4707	4785	4354	4231	4327	4787	4784	4328
	Méknès	3290	3323	3308	3284	3217	3243	3279	3288	3271
	<b>TOTAL REGION</b>	<b>21650</b>	<b>21604</b>	<b>21501</b>	<b>20550</b>	<b>20059</b>	<b>20417</b>	<b>17830</b>	<b>21078</b>	<b>20534</b>
FES-BOULMANE	Boulemane	2620	2606	2655	2646	2731	2931	2449	2464	2852
	Fès	782	782	822	848	816	876	808	813	880
	Sefrou	2749	2749	2704	2701	2694	2636	2749	2677	2636
	Moulay-Yacoub	4152	4152	4194	4114	4680	4342	4222	4170	4338
<b>TOTAL REGION</b>	<b>10303</b>	<b>10289</b>	<b>10375</b>	<b>10309</b>	<b>10921</b>	<b>10785</b>	<b>10228</b>	<b>10124</b>	<b>10706</b>	
TAZA-AL HOCAIMA-TAOUNATE	Al Hoceima	5706	5706	5597	5340	5120	5060	5656	5584	5069
	Taounate	14050	14050	13305	13292	12685	12899	12819	12995	12899
	Taza	6779	6779	6904	6771	6786	6414	6630	6858	6287
	Guercif	2264	2257	2132	2055	1982	2086	2245	2061	2059
<b>TOTAL REGION</b>	<b>28799</b>	<b>28792</b>	<b>27938</b>	<b>27458</b>	<b>26573</b>	<b>26459</b>	<b>27350</b>	<b>27498</b>	<b>26314</b>	
TANGER-TETOUAN	Chefchaouen	10478	10384	9849	9009	8551	8416	9353	8666	8350
	Fahs Anjra	1735	1735	1693	1716	1655	1693	1638	1657	1687
	Larache	5556	5554	5138	4933	4901	5065	5119	4594	5158
	Tanger Assilah	1832	1832	1859	1840	1835	1873	1535	1571	1874
	Tétouan	3179	3133	3125	2997	2976	2886	3150	3095	2910
	Ouazzane	5917	6015	5972	5847	5758	6411	5708	5781	6364
	Mdiq-Fnideq	74	74	94	72	102	92	74	92	92
	<b>TOTAL REGION</b>	<b>28771</b>	<b>28727</b>	<b>27730</b>	<b>26414</b>	<b>25778</b>	<b>26436</b>	<b>26577</b>	<b>25456</b>	<b>26435</b>
<b>Ensemble</b>	<b>314 072</b>	<b>312 604</b>	<b>304 511</b>	<b>299 318</b>	<b>294 417</b>	<b>302 732</b>	<b>298 342</b>	<b>292 737</b>	<b>299 097</b>	



Tableau 4.4.3: Performances du Pogramme National d'Immunisation des enfants de 0 -11 mois par Province / Préfecture, ensemble des milieux, année 2012

Régions	Provinces/préfectures	BCG	Anti-Polio 0 VP0	DTC1+ Anti - Polio1+ Anti - Hib1	DTC2+ Anti - Polio2+ Anti - Hib2	DTC3+ Anti - Polio3+ Anti - Hib3	VAR	HEP1	HEP2	HEP3
OUED ED-DAHAB-LAGOUIRA	Oued ed Dahab	1 968	1 968	2 453	2 589	2 633	2 761	2 018	2 427	2 753
	<b>TOTAL REGION</b>	<b>1 968</b>	<b>1 968</b>	<b>2 453</b>	<b>2 589</b>	<b>2 633</b>	<b>2 761</b>	<b>2 018</b>	<b>2 427</b>	<b>2 753</b>
LAAYOUNE-BOUJDOUR-SAKIA EL HAMRA	Boujdour	894	893	907	953	939	949	966	880	949
	Laayoune	4 686	4 667	4 856	5 002	4 999	5 235	4 446	4 451	4 946
	Tarfaya	204	204	197	192	209	217	175	196	217
	<b>TOTAL REGION</b>	<b>5 784</b>	<b>5 764</b>	<b>5 960</b>	<b>6 147</b>	<b>6 147</b>	<b>6 401</b>	<b>5 587</b>	<b>5 527</b>	<b>6 112</b>
GUELMIM-ES-SMARA	Assa-Zag	483	481	483	495	484	521	394	445	500
	Es-semara	1 001	1 001	1 035	1 128	1 182	1 317	983	1 104	1 291
	Guelmim	4 044	4 043	3 894	3 895	3 975	4 040	1 636	3 953	4 118
	Tan-tan	1 881	1 809	1 888	1 966	1 950	1 964	1 712	1 741	1 917
	Tata	2 422	2 405	2 337	2 326	2 262	2 409	2 182	2 368	2 305
	<b>TOTAL REGION</b>	<b>9 831</b>	<b>9 739</b>	<b>9 637</b>	<b>9 810</b>	<b>9 853</b>	<b>10 251</b>	<b>6 907</b>	<b>9 611</b>	<b>10 131</b>
SOUSS-MASSA-DARAA	Agadir Ida Ou tanane	11 487	11 474	11 341	11 098	11 093	10 790	11 448	11 187	10 776
	Chtouka-Ait Baha	7 867	7 867	7 820	7 858	7 774	7 391	7 921	7 640	7 391
	Inezgane-Ait Melloul	11 462	11 461	10 915	11 022	11 090	11 054	8 021	10 085	10 959
	Ouarzazate	7 105	7 012	6 136	5 929	5 699	6 742	7 092	6 824	6 706
	Tinghir	8 161	8 187	7 093	6 846	6 586	7 479	8 087	7 867	7 458
	Taroudant	19 267	18 911	17 711	17 615	17 212	17 791	19 164	16 716	17 734
	Tiznit	4 108	4 108	3 999	3 851	3 992	3 767	3 993	3 960	3 993
	Sidi Ifni	2 328	2 328	1 923	1 696	1 614	2 291	2 314	2 398	2 193
	Zagora	8 794	8 733	8 800	8 191	7 941	8 117	8 744	8 828	8 034
	<b>TOTAL REGION</b>	<b>80 579</b>	<b>80 081</b>	<b>75 738</b>	<b>74 106</b>	<b>72 776</b>	<b>75 647</b>	<b>76 784</b>	<b>75 505</b>	<b>75 244</b>
GHARB-CHRARDA-BNI HSENEN	Kénitra	22 182	22 276	21 863	21 657	21 472	22 676	22 320	21 486	22 418
	Sidi Slimane	8 122	8 070	7 685	7 478	7 211	7 423	7 693	7 433	7 402
	Sidi kacem	12 756	12 756	12 096	12 021	11 322	11 499	11 681	12 004	11 340
	<b>TOTAL REGION</b>	<b>43 060</b>	<b>43 102</b>	<b>41 644</b>	<b>41 156</b>	<b>40 005</b>	<b>41 598</b>	<b>41 694</b>	<b>40 923</b>	<b>41 160</b>
CHAOUAIA-OUARDIGHA	Benslimane	4 947	4 947	4 869	4 662	4 695	4 695	4 949	4 888	4 794
	Khourigba	11 380	11 406	11 086	11 339	11 145	11 111	11 406	11 084	11 113
	Settat	14 339	14 339	14 150	14 029	13 737	13 753	13 641	13 517	13 476
	Berchid	10 148	10 148	9 403	9 475	9 460	9 864	9 837	8 948	9 783
<b>TOTAL REGION</b>	<b>40 814</b>	<b>40 840</b>	<b>39 508</b>	<b>39 505</b>	<b>39 037</b>	<b>39 534</b>	<b>39 833</b>	<b>38 437</b>	<b>39 175</b>	
MARRAKECH-TENSIFT-AL HAOUZ	Al Haouz	13 005	12 890	12 292	11 857	11 413	11 636	11 150	10 955	11 794
	Chichaoua	9 535	9 401	9 293	8 826	8 919	8 902	9 491	9 128	8 720
	El Kelaa des Sraghna	14 450	14 456	13 920	13 468	13 500	14 767	14 164	13 591	14 657
	R'hamna	7 739	7 597	7 433	7 638	7 658	7 767	7 476	6 632	7 758
	Essaouira	10 507	10 555	10 468	10 342	10 111	10 592	10 068	9 635	10 560
	Marrakech	26 775	26 692	25 766	26 213	27 578	26 430	24 060	23 057	26 461
	<b>TOTAL REGION</b>	<b>82 011</b>	<b>81 591</b>	<b>79 172</b>	<b>78 344</b>	<b>79 179</b>	<b>80 094</b>	<b>76 409</b>	<b>72 998</b>	<b>79 950</b>
ORIENTAL	Berkane	5 213	5 211	5 283	5 233	5 244	5 264	5 200	5 267	5 235
	Figuig	3 421	3 283	3 598	3 352	3 227	3 294	3 408	3 125	3 281
	Jrada	2 395	2 383	2 508	2 492	2 491	2 502	2 400	2 503	2 451
	Nador	11 003	11 001	11 130	11 019	10 845	11 045	10 417	10 294	10 955
	Driouch	4 284	4 244	3 975	3 932	3 935	3 944	3 933	3 826	3 882
	Oujda Anjad	10 823	10 768	10 657	10 723	10 473	10 661	10 656	10 334	10 578
	Taourirt	5 137	5 138	4 900	4 714	4 444	4 881	5 104	4 238	4 842
<b>TOTAL REGION</b>	<b>42 276</b>	<b>42 028</b>	<b>42 051</b>	<b>41 465</b>	<b>40 659</b>	<b>41 591</b>	<b>41 118</b>	<b>39 587</b>	<b>41 224</b>	
GARAND CASABLANCA	Ain Chock	6 521	6 490	6 430	6 609	6 582	7 000	6 322	6 311	7 128
	Hay al Hassani	7 174	7 174	6 999	7 268	7 339	7 044	7 330	5 279	7 044
	Nouaceur	5 923	5 863	6 009	6 045	5 880	5 775	5 920	5 523	5 850
	Ain Sebaa Hay Mohammadi	6 766	6 766	7 122	7 241	7 275	7 074	6 831	7 001	6 979
	Al Fida Derb Sultan	4 772	4 772	4 822	5 018	5 063	5 223	4 885	4 809	5 212
	Ben M'sick	4 575	4 575	4 612	4 733	4 695	4 787	4 575	4 612	4 787
	My Rchid Sidi Othmane	8 934	8 934	9 146	9 339	9 208	9 411	8 904	8 665	9 421
	Mediouna	2 023	2 023	2 075	2 168	2 193	2 106	1 877	1 919	2 081
	Casa Anfa	4 868	4 883	4 906	5 032	4 974	5 498	4 523	4 098	5 346
	Mohammedia	5 063	5 063	5 178	5 341	5 258	5 161	5 063	4 367	5 161
	Sidi Bernoussi	12 090	12 090	12 039	12 172	12 313	12 013	12 090	9 872	12 013
	<b>TOTAL REGION</b>	<b>68 709</b>	<b>68 633</b>	<b>69 338</b>	<b>70 966</b>	<b>70 780</b>	<b>71 092</b>	<b>68 320</b>	<b>62 456</b>	<b>71 022</b>
RABAT-SALE-ZEMMOUR-ZAIR	Khémisset	11 817	11 817	11 488	11 395	11 346	11 605	11 150	10 633	11 632
	Rabat	8 284	8 284	8 455	8 524	8 618	8 577	8 321	8 458	8 570
	Salé	15 497	15 442	15 515	15 913	16 052	15 930	15 511	15 496	15 971
	Skhrate-Temara	10 696	10 636	10 492	10 601	10 615	10 757	10 645	9 432	10 645
<b>TOTAL REGION</b>	<b>46 294</b>	<b>46 179</b>	<b>45 950</b>	<b>46 433</b>	<b>46 631</b>	<b>46 869</b>	<b>45 627</b>	<b>44 019</b>	<b>46 818</b>	
DOUKALA- ABDA	El Jadida	17 522	17 521	17 001	17 083	16 616	18 536	16 784	15 202	16 602
	Sidi Bennour	10 414	10 411	9 934	10 568	10 405	10 328	9 535	9 577	10 052
	Safi	15 194	15 134	14 376	14 844	14 993	15 609	15 098	12 321	15 311
	Yousseoufia	5 669	5 669	5 705	5 466	5 500	5 334	5 590	5 514	5 216
<b>TOTAL REGION</b>	<b>48 799</b>	<b>48 735</b>	<b>47 016</b>	<b>47 961</b>	<b>47 514</b>	<b>49 807</b>	<b>47 007</b>	<b>42 614</b>	<b>47 181</b>	
TADLA-AZILAL	Azilal	12 347	11 944	11 749	11 189	10 985	11 278	12 199	11 257	11 048
	Beni Mellal	11 641	11 641	11 477	11 519	11 300	12 379	11 928	11 398	12 383
	Fquih Ben Saleh	12 280	12 184	12 218	12 811	12 477	13 668	12 325	12 138	13 679
<b>TOTAL REGION</b>	<b>36 268</b>	<b>35 769</b>	<b>35 444</b>	<b>35 519</b>	<b>34 762</b>	<b>37 325</b>	<b>36 452</b>	<b>34 793</b>	<b>37 110</b>	
MEKNES-TAFILALET	El Hajeb	5 398	5 400	5 232	5 356	5 217	5 171	3 831	5 232	5 171
	Errachidia	11 147	11 147	10 828	10 342	10 228	10 103	8 611	10 368	10 569
	Ifrane	3 377	3 377	3 414	3 280	3 124	3 076	2 948	3 360	3 070
	Khénifra	7 728	7 727	7 296	7 124	6 975	7 060	5 406	7 130	7 056
	Midelt	6 999	6 919	6 893	6 405	6 272	6 337	6 999	6 892	6 358
	Meknes	16 521	16 573	16 073	16 200	15 897	16 075	16 523	16 023	16 077
<b>TOTAL REGION</b>	<b>51 170</b>	<b>51 143</b>	<b>49 736</b>	<b>48 707</b>	<b>47 713</b>	<b>47 822</b>	<b>44 318</b>	<b>49 005</b>	<b>48 301</b>	
FES-BOULMANE	Boulemane	4 098	4 082	4 030	4 023	4 069	4 559	3 817	3 661	4 435
	Fès	23 516	23 516	22 341	25 222	21 928	23 550	23 465	25 231	23 709
	Sefrou	5 991	5 991	5 664	5 709	5 532	5 991	5 629	5 629	5 532
	Moulay-Yacoub	4 228	4 228	4 283	4 190	4 767	4 442	4 298	4 248	4 438
<b>TOTAL REGION</b>	<b>37 833</b>	<b>37 817</b>	<b>36 318</b>	<b>39 144</b>	<b>36 498</b>	<b>38 083</b>	<b>37 571</b>	<b>38 769</b>	<b>38 114</b>	
TAZA-AL HOCAIMA-TAOUNATE	Al Hoceima	8 623	8 623	8 590	8 257	8 061	7 883	8 853	8 531	7 894
	Taounate	16 145	16 145	15 573	15 558	14 874	15 071	14 447	15 301	15 071
	Taza	11 444	11 444	11 326	11 160	11 160	10 678	11 332	11 240	11 007
	Guercif	4 581	4 574	4 449	4 372	4 176	4 190	4 768	4 389	4 085
<b>TOTAL REGION</b>	<b>40 793</b>	<b>40 786</b>	<b>39 938</b>	<b>39 347</b>	<b>38 271</b>	<b>37 822</b>	<b>39 400</b>	<b>39 461</b>	<b>38 057</b>	
TANGER-TETOUAN	Chefchaouen	11 267	11 173	10 680	9 859	9 350	9 254	10 156	9 458	9 188
	Fahs Anjra	1 735	1 735	1 693	1 716	1 655	1 693	1 638	1 657	1 687
	Larache	9 827	9 825	9 378	9 163	8 933	9 068	9 041	8 479	9 284
	Tanger Assilah	21 111	21 104	20 733	20 953	20 948	20 766	18 087	18 519	20 446
	Tétouan	12 488	12 435	12 456	12 105	12 007	12 146	12 495	12 280	12 134
	Ouazzane	7 190	7 288	7 256	7 166	7 039	7 773	6 998		

Tableau 4.4.4: Performances du Pogramme National d'Immunisation des enfants de 12 -23 mois par Province / Préfecture, milieu urbain, année 2012

Régions	Provinces/préfectures	BCG	Anti-Polio 0 VP0	DTC1+ Anti - Polio1+ Anti - Hib1	DTC2+ Anti - Polio2+ Anti - Hib2	DTC3+ Anti - Polio3+ Anti - Hib3	VAR	HEP1	HEP2	HEP3
OUED ED-DAHAB-LAGOUIRA	Oued ed Dahab	0	0	2 427	0	0	0	0	0	0
	<b>TOTAL REGION</b>	<b>0</b>	<b>0</b>	<b>2 427</b>	<b>0</b>	<b>0</b>	<b>0</b>	<b>0</b>	<b>0</b>	<b>0</b>
LAAYOUNE-BOUJDOUR-SAKIA EL HAMRA	Boujdour	0	0	0	0	1	4	0	0	3
	Laayoune	3	0	0	0	0	1 067	2	0	25
	Tarfaya	0	0	0	0	0	0	0	0	0
	<b>TOTAL REGION</b>	<b>3</b>	<b>0</b>	<b>0</b>	<b>0</b>	<b>1</b>	<b>1 071</b>	<b>2</b>	<b>0</b>	<b>28</b>
GUELMIM-ES-SMARA	Assa-Zag	0	0	0	0	0	4	0	0	0
	Es-semara	0	0	0	0	0	0	0	0	0
	Guelmim	0	0	0	0	1	611	0	0	1
	Tan-tan	0	0	0	0	0	298	0	0	0
	Tata	0	0	0	0	0	12	0	0	1
<b>TOTAL REGION</b>	<b>0</b>	<b>0</b>	<b>0</b>	<b>0</b>	<b>1</b>	<b>925</b>	<b>0</b>	<b>0</b>	<b>2</b>	
SOUSS-MASSA-DARAA	Agadir Ida Ou tanane	149	0	17	11	8	40	8	9	30
	Chtouka-Ait Baha	0	0	4	1	1	15	0	3	15
	Inezgane-Ait Melloul	2	0	2	1	1	1 528	2	1	20
	Ouarzazate	2	0	0	0	45	0	0	0	0
	Tinghir	0	0	0	0	0	0	0	0	0
	Taroudant	0	0	1	2	0	5	0	0	3
	Tiznit	0	0	0	0	0	0	0	0	0
	Sidi Ifni	0	0	17	0	0	0	2	0	0
	Zagora	0	0	0	0	0	1	0	0	1
<b>TOTAL REGION</b>	<b>153</b>	<b>0</b>	<b>41</b>	<b>15</b>	<b>55</b>	<b>1 589</b>	<b>12</b>	<b>13</b>	<b>69</b>	
GHARB-CHRARDA-BNI HSEN	Kénitra	52	0	0	0	0	55	0	0	55
	Sidi Slimane	0	0	0	0	0	13	0	0	13
	Sidi kacem	0	0	0	0	0	1	0	0	0
	<b>TOTAL REGION</b>	<b>52</b>	<b>0</b>	<b>0</b>	<b>0</b>	<b>0</b>	<b>69</b>	<b>0</b>	<b>0</b>	<b>68</b>
CHAOUIA-OUARDIGHA	Benslimane	0	0	0	0	0	0	0	0	0
	Khouribga	0	0	0	0	0	0	0	0	0
	Settat	0	0	200	0	0	93	0	0	0
	Berchid	0	0	0	0	0	0	0	0	0
<b>TOTAL REGION</b>	<b>0</b>	<b>0</b>	<b>200</b>	<b>0</b>	<b>0</b>	<b>93</b>	<b>0</b>	<b>0</b>	<b>0</b>	
MARRAKECH-TENSIFT-AL HAOUZ	Al Haouz	0	0	0	0	0	0	0	0	0
	Chichaoua	0	0	0	0	0	0	0	0	0
	El Kelaa des Sraghna	0	0	0	0	0	56	0	0	47
	R'hamna	0	0	0	0	0	0	0	0	0
	Essaouira	0	0	0	0	0	0	0	0	0
	Marrakech	31	0	0	0	1	0	0	0	0
<b>TOTAL REGION</b>	<b>31</b>	<b>0</b>	<b>0</b>	<b>0</b>	<b>1</b>	<b>56</b>	<b>0</b>	<b>0</b>	<b>47</b>	
ORIENTAL	Berkane	0	0	0	0	0	2	0	0	2
	Figuig	0	0	0	0	0	0	0	0	0
	Jrada	10	0	0	0	0	0	0	0	0
	Nador	0	0	0	0	0	64	0	0	0
	Driouch	0	0	0	0	0	0	0	0	1
	Oujda Anjad	0	0	1	0	0	2	0	1	3
	Taourirt	0	0	0	0	0	0	0	1	0
<b>TOTAL REGION</b>	<b>10</b>	<b>0</b>	<b>1</b>	<b>0</b>	<b>0</b>	<b>68</b>	<b>0</b>	<b>60</b>	<b>16</b>	
GARAND CASABLANCA	Ain Chock	0	0	0	0	0	128	0	0	135
	Hay al Hassani	0	0	0	0	0	15	0	0	15
	Nouaceur	0	0	0	0	0	0	0	0	0
	Ain Sebaa Hay Mohammadi	37	0	0	0	0	24	0	0	21
	Al Fida Derb Sultan	0	0	0	0	0	0	0	0	0
	Ben M'sick	0	0	0	0	0	0	0	0	0
	My Rchid Sidi Orthmane	0	0	0	0	0	0	0	0	0
	Mediouna	0	0	0	0	0	0	0	0	0
	Casa Anfa	0	0	0	0	0	22	0	0	0
	Mohammedia	0	0	0	0	0	0	0	0	0
	Sidi Bernoussi	0	0	0	0	0	0	0	0	0
<b>TOTAL REGION</b>	<b>37</b>	<b>0</b>	<b>0</b>	<b>0</b>	<b>0</b>	<b>189</b>	<b>0</b>	<b>60</b>	<b>171</b>	
RABAT-SALE-ZEMMOUR-ZAIR	Khémisset	0	0	0	0	0	2	0	0	3
	Rabat	2	0	0	1	0	5	0	0	4
	Salé	1	0	44	1	0	77	0	0	77
	Skhirate-Temara	0	0	0	0	0	0	0	0	0
<b>TOTAL REGION</b>	<b>3</b>	<b>0</b>	<b>44</b>	<b>2</b>	<b>0</b>	<b>84</b>	<b>0</b>	<b>0</b>	<b>84</b>	
DOUKALA- ABDA	El Jadida	0	0	0	0	0	14	0	0	7
	Sidi Bennour	0	0	0	0	0	0	0	0	22
	Safi	0	0	0	0	0	10	0	0	10
	Yousseoufia	0	0	0	0	1	57	6	185	42
<b>TOTAL REGION</b>	<b>0</b>	<b>0</b>	<b>0</b>	<b>0</b>	<b>1</b>	<b>78</b>	<b>6</b>	<b>185</b>	<b>78</b>	
TADLA-AZILAL	Azilal	0	0	3	15	0	3	0	33	3
	Beni Mellal	0	0	0	0	4	108	0	0	66
	Fquih Ben Saleh	4	0	0	0	0	509	0	0	365
	<b>TOTAL REGION</b>	<b>4</b>	<b>0</b>	<b>3</b>	<b>15</b>	<b>4</b>	<b>620</b>	<b>0</b>	<b>33</b>	<b>434</b>
MEKNES-TAFILALET	El Hajeb	1	0	1	0	0	1	1	0	0
	Errachidia	0	0	0	0	0	0	0	0	0
	Ifrane	0	0	0	0	2	5	0	0	3
	Khénifra	0	0	10	8	8	2	0	0	2
	Midelt	0	0	0	0	0	0	0	0	0
	Méknès	3	0	0	0	0	10	0	0	10
<b>TOTAL REGION</b>	<b>4</b>	<b>0</b>	<b>11</b>	<b>8</b>	<b>10</b>	<b>18</b>	<b>1</b>	<b>0</b>	<b>15</b>	
FES-BOULMANE	Boulemane	0	0	0	0	0	0	0	0	0
	Fès	0	0	0	0	0	0	0	0	0
	Sefrou	0	0	0	0	0	0	0	0	3
	Moulay-Yacoub	0	0	0	0	0	0	0	0	0
<b>TOTAL REGION</b>	<b>0</b>	<b>0</b>	<b>0</b>	<b>0</b>	<b>0</b>	<b>0</b>	<b>0</b>	<b>0</b>	<b>3</b>	
TAZA-AL HOCAIMA-TAOUNATE	Al Hoccoima	0	0	0	0	0	2	0	0	2
	Taounate	0	0	0	0	0	1 325	0	0	0
	Taza	36	0	0	0	0	0	0	0	115
	Guercif	2	0	0	0	0	3	0	0	3
<b>TOTAL REGION</b>	<b>38</b>	<b>0</b>	<b>1</b>	<b>0</b>	<b>0</b>	<b>1 330</b>	<b>0</b>	<b>0</b>	<b>120</b>	
TANGER-TETOUAN	Chefchaouen	0	0	0	0	0	0	0	0	0
	Fahs Anjra	0	0	0	0	0	0	0	0	0
	Larache	27	0	2	0	25	7	0	2	6
	Tanger Assilah	17	0	575	7	137	192	4	2	192
	Tétouan	1	0	2	0	3	67	2	0	60
	Ouazzane	0	0	0	0	0	0	0	0	0
	Mdiq-Fniideq	0	0	0	0	0	16	0	0	12
<b>TOTAL REGION</b>	<b>45</b>	<b>0</b>	<b>579</b>	<b>7</b>	<b>165</b>	<b>282</b>	<b>6</b>	<b>4</b>	<b>270</b>	
<b>Ensemble</b>		<b>380</b>	<b>0</b>	<b>3 307</b>	<b>47</b>	<b>238</b>	<b>6 472</b>	<b>27</b>	<b>296</b>	<b>1 395</b>



Tableau 4.4.5: Performances du Programme National d'Immunisation des enfants de 12 -23 mois par Province / Préfecture, milieu rural, année 2012

Régions	Provinces/préfectures	BCG	Anti-Polio 0 VP0	DTC1+ Anti - Polio1+ Anti - Hib1	DTC2+ Anti - Polio2+ Anti - Hib2	DTC3+ Anti - Polio3+ Anti - Hib3	VAR	HEP1	HEP2	HEP3
OUED ED-DAHAB-LAGOUIRA	Oued ed Dahab	0	0	0	0	0	0	0	0	0
	<b>TOTAL REGION</b>	<b>0</b>	<b>0</b>	<b>0</b>	<b>0</b>	<b>0</b>	<b>0</b>	<b>0</b>	<b>0</b>	<b>0</b>
LAAYOUNE-BOUJDOUR-SAKIA EL HAMRA	Boujdour	0	0	0	0	0	0	0	0	0
	Laayoune	0	0	0	0	0	0	0	0	0
	Tarfaya	0	0	0	0	0	0	0	0	0
	<b>TOTAL REGION</b>	<b>0</b>	<b>0</b>	<b>0</b>	<b>0</b>	<b>0</b>	<b>0</b>	<b>0</b>	<b>0</b>	<b>0</b>
GUELMIM-ES-SMARA	Assa-Zag	0	0	1	0	0	4	0	0	0
	Es-semara	0	0	0	0	0	0	0	0	0
	Guelmim	1	0	1	1	0	125	1	0	0
	Tan-tan	0	0	0	0	3	29	0	0	1
	Tata	2	0	1	2	2	48	0	3	0
<b>TOTAL REGION</b>	<b>3</b>	<b>0</b>	<b>3</b>	<b>3</b>	<b>5</b>	<b>206</b>	<b>1</b>	<b>3</b>	<b>1</b>	
SOUSS-MASSA-DARAA	Agadir Ida Ou tanane	0	0	5	10	9	14	1	2	11
	Chtouka-Ait Baha	3	0	2	5	2	22	0	0	20
	Inezgane-Ait Melloul	0	0	0	0	0	70	0	0	1
	Ouarzazate	2	0	4	14	36	66	1	4	93
	Tinghir	0	0	123	21	1	1	0	4	0
	Taroudant	8	0	31	34	47	93	7	16	84
	Tiznit	0	0	0	0	0	0	0	0	0
	Sidi Ifni	0	0	30	6	0	0	0	0	0
	Zagora	1	0	7	10	36	185	1	5	124
	<b>TOTAL REGION</b>	<b>14</b>	<b>0</b>	<b>202</b>	<b>100</b>	<b>131</b>	<b>451</b>	<b>10</b>	<b>31</b>	<b>333</b>
GHARB-CHRARDA-BNI HSENEN	Kénitra	1	0	1	12	56	188	5	7	155
	Sidi Slimane	0	0	0	0	0	3	0	0	3
	Sidi kacem	0	0	0	0	0	0	0	0	0
	<b>TOTAL REGION</b>	<b>1</b>	<b>0</b>	<b>1</b>	<b>12</b>	<b>56</b>	<b>191</b>	<b>5</b>	<b>7</b>	<b>158</b>
CHAOUIA-OUARDIGHA	Benslimane	0	0	0	0	0	0	0	0	0
	Khouribga	0	0	0	0	0	2	0	0	0
	Settat	0	0	122	0	0	127	0	0	0
	Berchid	0	0	0	0	0	0	0	0	0
<b>TOTAL REGION</b>	<b>0</b>	<b>0</b>	<b>122</b>	<b>0</b>	<b>0</b>	<b>129</b>	<b>0</b>	<b>0</b>	<b>0</b>	
MARRAKECH-TENSIFT-AL HAOUZ	Al Haouz	144	0	93	90	87	122	85	84	102
	Chichaoua	0	0	0	0	0	0	0	0	0
	El Kelaï des Sraghna	2	0	0	0	0	25	0	0	21
	R'hamma	0	0	0	0	0	2	0	0	0
	Essaouira	3	0	5	4	3	116	5	4	99
	Marrakech	0	0	0	0	0	0	30	0	0
<b>TOTAL REGION</b>	<b>149</b>	<b>0</b>	<b>98</b>	<b>94</b>	<b>90</b>	<b>265</b>	<b>120</b>	<b>88</b>	<b>222</b>	
ORIENTAL	Berkane	1	0	1	0	0	2	0	0	2
	Figuiç	2	0	0	8	12	27	2	7	17
	Jrada	22	0	0	0	0	0	0	0	0
	Nador	0	0	10	10	50	46	0	10	15
	Driouch	23	0	0	0	1	4	0	0	4
	Oujda Anjad	0	0	0	0	0	13	0	0	1
	Taourirt	0	0	0	0	0	0	0	0	0
	<b>TOTAL REGION</b>	<b>48</b>	<b>0</b>	<b>1</b>	<b>18</b>	<b>63</b>	<b>92</b>	<b>2</b>	<b>17</b>	<b>39</b>
GARAND CASABLANCA	Ain Chock	0	0	0	0	0	0	0	0	0
	Hay al Hassani	0	0	0	0	0	0	0	0	0
	Nouaceur	0	0	0	0	0	0	0	0	0
	Ain Sebaa Hay Mohammadi	0	0	0	0	0	0	0	0	0
	Al Fida Derb Sultan	0	0	0	0	0	0	0	0	0
	Ben M'sick	0	0	0	0	0	0	0	0	0
	My Rchid Sidi Othmane	0	0	0	0	0	0	0	0	0
	Mediouna	0	0	0	0	0	5	0	0	5
	Casa Anfa	0	0	0	0	0	0	0	0	0
	Mohammedia	0	0	0	0	0	0	0	0	0
	Sidi Bernoussi	0	0	0	0	0	0	0	0	0
<b>TOTAL REGION</b>	<b>0</b>	<b>0</b>	<b>0</b>	<b>0</b>	<b>0</b>	<b>5</b>	<b>0</b>	<b>0</b>	<b>5</b>	
RABAT-SALE-ZEMMOUR-ZAIR	Khémisset	0	0	0	0	1	2	0	0	2
	Rabat	0	0	0	0	0	0	0	0	0
	Salé	0	0	3	0	9	22	0	3	22
	Skhirate-Temara	0	0	0	0	0	2	0	0	1
	<b>TOTAL REGION</b>	<b>0</b>	<b>0</b>	<b>3</b>	<b>0</b>	<b>10</b>	<b>26</b>	<b>0</b>	<b>3</b>	<b>25</b>
DOUKALA- ABDA	El Jadida	164	0	80	72	63	46	0	0	42
	Sidi Bennour	21	0	0	0	0	65	0	0	83
	Safi	0	0	0	0	0	14	0	0	13
	Youssoufia	0	0	2	2	3	24	0	0	15
<b>TOTAL REGION</b>	<b>123</b>	<b>0</b>	<b>16</b>	<b>2</b>	<b>3</b>	<b>135</b>	<b>0</b>	<b>0</b>	<b>143</b>	
TADLA-AZILAL	Azilal	51	0	52	121	54	222	67	68	118
	Beni Mellal	3	0	0	1	1	15	0	1	11
	Fquih Ben Saleh	0	0	1	3	4	272	0	0	236
	<b>TOTAL REGION</b>	<b>54</b>	<b>0</b>	<b>53</b>	<b>125</b>	<b>59</b>	<b>509</b>	<b>67</b>	<b>69</b>	<b>365</b>
MEKNES-TAFILALET	El Hajeb	0	0	0	0	0	0	0	0	0
	Errachidia	4	0	6	15	8	15	4	6	15
	Ifrane	0	0	0	0	0	38	22	0	1
	Khénifra	0	0	1	0	1	31	0	4	27
	Midelt	8	0	15	14	24	45	8	21	43
	Méknès	1	0	0	0	1	9	0	0	7
<b>TOTAL REGION</b>	<b>13</b>	<b>0</b>	<b>22</b>	<b>29</b>	<b>34</b>	<b>138</b>	<b>34</b>	<b>31</b>	<b>93</b>	
FES-BOULMANE	Boulemane	7	0	7	4	8	39	4	4	1
	Fès	0	0	0	0	0	0	0	0	0
	Sefrou	0	0	0	0	0	0	0	0	0
	Moulay-Yacoub	1	0	1	2	2	220	4	1	212
<b>TOTAL REGION</b>	<b>8</b>	<b>0</b>	<b>8</b>	<b>6</b>	<b>10</b>	<b>259</b>	<b>8</b>	<b>5</b>	<b>213</b>	
TAZA-AL HOCAIMA-TAOUNATE	Al Hoceima	0	0	3	13	17	52	0	3	52
	Taounate	0	0	0	0	0	6 389	0	0	0
	Taza	1	0	8	18	39	131	1	14	125
	Guercif	6	0	9	6	6	25	6	8	21
	<b>TOTAL REGION</b>	<b>7</b>	<b>0</b>	<b>20</b>	<b>37</b>	<b>62</b>	<b>6 597</b>	<b>7</b>	<b>25</b>	<b>198</b>
TANGER-TETOUAN	Chefchaouen	51	0	62	153	450	1 274	70	58	1 168
	Fahs Anjra	0	0	0	0	0	5	0	0	4
	Larache	6	0	2	1	3	73	0	1	36
	Tanger Assilah	0	0	31	0	8	20	0	0	20
	Tétouan	31	0	30	15	34	165	29	21	131
	Ouazzane	0	0	0	0	1	1	0	0	0
	Mdiq-Fnideq	0	0	0	0	0	1	0	0	1
	<b>TOTAL REGION</b>	<b>88</b>	<b>0</b>	<b>125</b>	<b>169</b>	<b>496</b>	<b>1 539</b>	<b>99</b>	<b>80</b>	<b>1 360</b>
<b>Ensemble</b>	<b>508</b>	<b>0</b>	<b>674</b>	<b>595</b>	<b>1 019</b>	<b>10 542</b>	<b>353</b>	<b>359</b>	<b>3 155</b>	

Tableau 4.4.6: Performances du Programme National d'Immunisation des enfants de 12 -23 mois par Province / Préfecture, ensemble des milieux, année 2012

Régions	Provinces/préfectures	BCG	Anti-Polio 0 VP0	DTC1+ Anti - Polio1+ Anti - Hib1	DTC2+ Anti - Polio2+ Anti - Hib2	DTC3+ Anti - Polio3+ Anti - Hib3	VAR	HEP1	HEP2	HEP3
OUED ED-DAHAB-LAGOUIRA	Oued ed Dahab	0	0	2 427	0	0	0	0	0	0
	<b>TOTAL REGION</b>	<b>0</b>	<b>0</b>	<b>2 427</b>	<b>0</b>	<b>0</b>	<b>0</b>	<b>0</b>	<b>0</b>	<b>0</b>
LAAYOUNE-BOUJDOUR-SAKIA EL HAMRA	Boujdour	0	0	0	0	1	4	0	0	3
	Laayoune	3	0	0	0	0	1 067	2	0	25
	Tarfaya	0	0	0	0	0	0	0	0	0
	<b>TOTAL REGION</b>	<b>3</b>	<b>0</b>	<b>0</b>	<b>0</b>	<b>1</b>	<b>1 071</b>	<b>2</b>	<b>0</b>	<b>28</b>
GUELMIM-ES-SMARA	Assa-Zag	0	0	1	0	0	8	0	0	0
	Es-semara	0	0	0	0	0	0	0	0	0
	Guelmim	1	0	1	1	1	736	1	0	1
	Tan-tan	0	0	0	0	3	327	0	0	1
	Tata	2	0	1	2	2	60	0	3	1
<b>TOTAL REGION</b>	<b>3</b>	<b>0</b>	<b>3</b>	<b>3</b>	<b>6</b>	<b>1 131</b>	<b>1</b>	<b>3</b>	<b>3</b>	
SOUSS-MASSA-DARAA	Agadir Ida Ou tanane	149	0	22	21	17	54	9	11	41
	Chtouka-Ait Baha	3	0	6	6	3	37	0	3	35
	Inezgane-Ait Melloul	2	0	2	1	1	1 598	2	1	21
	Ouarzazate	4	0	4	14	81	66	1	4	93
	Tinghir	0	0	123	21	1	1	0	4	0
	Taroudant	8	0	32	36	47	98	7	16	87
	Tiznit	0	0	0	0	0	0	0	0	0
	Sidi Ifni	0	0	47	6	0	0	2	0	0
	Zagora	1	0	7	10	36	186	1	5	125
<b>TOTAL REGION</b>	<b>167</b>	<b>0</b>	<b>243</b>	<b>115</b>	<b>186</b>	<b>2 040</b>	<b>22</b>	<b>44</b>	<b>402</b>	
GHARB-CHRARDA-BNI HSENEN	Kénitra	53	0	1	12	56	243	5	7	210
	Sidi Slimane	0	0	0	0	0	16	0	0	16
	Sidi kacem	0	0	0	0	0	1	0	0	0
	<b>TOTAL REGION</b>	<b>53</b>	<b>0</b>	<b>1</b>	<b>12</b>	<b>56</b>	<b>260</b>	<b>5</b>	<b>7</b>	<b>226</b>
CHAOUIA-OUARDIGHA	Benslimane	0	0	0	0	0	0	0	0	0
	Khouribga	0	0	0	0	0	2	0	0	0
	Settat	0	0	322	0	0	220	0	0	0
	Berchid	0	0	0	0	0	0	0	0	0
<b>TOTAL REGION</b>	<b>0</b>	<b>0</b>	<b>322</b>	<b>0</b>	<b>0</b>	<b>222</b>	<b>0</b>	<b>0</b>	<b>0</b>	
MARRAKECH-TENSIFT-AL HAOUZ	Al Haouz	144	0	93	90	87	122	85	84	102
	Chichaoua	0	0	0	0	0	0	0	0	0
	El Kelaa des Sraghna	2	0	0	0	0	81	0	0	68
	R'hamna	0	0	0	0	0	2	0	0	0
	Essaouira	3	0	5	4	3	116	5	4	99
	Marrakech	31	0	0	0	1	0	30	0	0
	<b>TOTAL REGION</b>	<b>180</b>	<b>0</b>	<b>98</b>	<b>94</b>	<b>91</b>	<b>321</b>	<b>120</b>	<b>88</b>	<b>269</b>
ORIENTAL	Berkane	1	0	1	0	0	4	0	0	4
	Figuiq	2	0	0	8	12	27	2	7	17
	Jrada	32	0	0	0	0	0	0	0	0
	Nador	0	0	0	10	50	110	0	10	15
	Driouch	23	0	0	0	1	4	0	0	5
	Oujda Anjad	0	0	1	0	0	15	0	1	4
	Taourirt	0	0	0	0	0	0	0	0	0
<b>TOTAL REGION</b>	<b>58</b>	<b>0</b>	<b>2</b>	<b>18</b>	<b>63</b>	<b>160</b>	<b>2</b>	<b>18</b>	<b>45</b>	
GARAND CASABLANCA	Ain Chock	0	0	0	0	0	128	0	60	135
	Hay al Hassani	0	0	0	0	0	15	0	0	15
	Nouaceur	0	0	0	0	0	0	0	0	0
	Ain Sebaa Hay Mohammadi	37	0	0	0	0	24	0	0	21
	Al Fida Derb Sultan	0	0	0	0	0	0	0	0	0
	Ben M'sick	0	0	0	0	0	0	0	0	0
	My Rhid Sidi Othmane	0	0	0	0	0	0	0	0	0
	Mediouna	0	0	0	0	0	5	0	0	5
	Casa Anfa	0	0	0	0	0	22	0	0	0
	Mohammedia	0	0	0	0	0	0	0	0	0
	Sidi Bernoussi	0	0	0	0	0	0	0	0	0
<b>TOTAL REGION</b>	<b>37</b>	<b>0</b>	<b>0</b>	<b>0</b>	<b>0</b>	<b>194</b>	<b>0</b>	<b>60</b>	<b>176</b>	
RABAT-SALE-ZEMMOUR-ZAIR	Khémisset	0	0	0	0	1	4	0	0	5
	Rabat	2	0	0	1	0	5	0	0	4
	Salé	1	0	47	1	9	99	0	3	99
	Skhirate-Temara	0	0	0	0	0	2	0	0	1
<b>TOTAL REGION</b>	<b>3</b>	<b>0</b>	<b>47</b>	<b>2</b>	<b>10</b>	<b>110</b>	<b>0</b>	<b>3</b>	<b>109</b>	
DOUKALA- ABDA	El Jadida	164	0	80	72	63	60	0	0	49
	Sidi Bennour	21	0	0	0	0	65	0	0	105
	Safi	0	0	0	0	0	24	0	0	23
	Yousseoufia	0	0	2	2	4	81	6	185	57
<b>TOTAL REGION</b>	<b>123</b>	<b>0</b>	<b>16</b>	<b>2</b>	<b>4</b>	<b>213</b>	<b>6</b>	<b>185</b>	<b>221</b>	
TADLA-AZILAL	Azilal	51	0	55	136	54	225	67	101	121
	Beni Mellal	3	0	0	1	5	123	0	1	77
	Fquih Ben Saleh	4	0	1	3	4	781	0	0	601
	<b>TOTAL REGION</b>	<b>58</b>	<b>0</b>	<b>56</b>	<b>140</b>	<b>63</b>	<b>1 129</b>	<b>67</b>	<b>102</b>	<b>799</b>
MEKNES-TAFILALET	El Hajeb	1	0	1	0	0	1	1	0	0
	Errachidia	4	0	6	15	8	15	4	6	15
	Ifrane	0	0	0	0	2	43	22	0	4
	Khénifra	0	0	11	8	9	33	0	4	29
	Midelt	8	0	15	14	24	45	8	21	43
	Méknès	4	0	0	0	1	19	0	0	17
<b>TOTAL REGION</b>	<b>17</b>	<b>0</b>	<b>33</b>	<b>37</b>	<b>44</b>	<b>156</b>	<b>35</b>	<b>31</b>	<b>108</b>	
FES-BOULMANE	Boulemane	7	0	7	4	8	39	4	4	1
	Fès	0	0	0	0	0	0	0	0	0
	Sefrou	0	0	0	0	0	0	0	0	3
	Moulay-Yacoub	1	0	1	2	2	220	4	1	212
<b>TOTAL REGION</b>	<b>8</b>	<b>0</b>	<b>8</b>	<b>6</b>	<b>10</b>	<b>259</b>	<b>8</b>	<b>5</b>	<b>216</b>	
TAZA-AL HOCAIMA-TAOUNATE	Al Hoceima	0	0	3	13	17	54	0	3	54
	Taounate	0	0	0	0	0	7 714	0	0	0
	Taza	37	0	8	18	39	131	1	14	240
	Guercif	8	0	10	6	6	28	6	8	24
<b>TOTAL REGION</b>	<b>45</b>	<b>0</b>	<b>21</b>	<b>37</b>	<b>62</b>	<b>7 927</b>	<b>7</b>	<b>25</b>	<b>318</b>	
TANGER-TETOUAN	Chefchaouen	51	0	62	153	450	1 274	70	58	1 168
	Fahs Anjra	0	0	0	0	0	5	0	0	4
	Larache	33	0	4	1	28	80	0	3	42
	Tanger Assilah	17	0	606	7	145	212	4	2	212
	Tétouan	32	0	32	15	37	232	31	21	191
	Ouazzane	0	0	0	0	1	1	0	0	0
	Mdiq-Fnideq	0	0	0	0	0	17	0	0	13
<b>TOTAL REGION</b>	<b>133</b>	<b>0</b>	<b>704</b>	<b>176</b>	<b>661</b>	<b>1 821</b>	<b>105</b>	<b>84</b>	<b>1 630</b>	
<b>Ensemble</b>		<b>888</b>	<b>0</b>	<b>3 981</b>	<b>642</b>	<b>1 257</b>	<b>17 014</b>	<b>380</b>	<b>655</b>	<b>4 550</b>

Tableau 4.4.7: Performances du Programme National d'Immunisation des enfants de 24 -59 mois par Province / Préfecture, milieu urbain, année 2012

Régions	Provinces/préfectures	BCG	Anti-Polio 0 VP0	DTC1+ Anti - Polio1+ Anti - Hib1	DTC2+ Anti - Polio2+ Anti - Hib2	DTC3+ Anti - Polio3+ Anti - Hib3	VAR	HEP1	HEP2	HEP3
OUED ED-DAHAB-LAGOUIRA	Oued ed Dahab	0	0	1 391	0	0	0	0	0	0
	<b>TOTAL REGION</b>	<b>0</b>	<b>0</b>	<b>1 391</b>	<b>0</b>	<b>0</b>	<b>0</b>	<b>0</b>	<b>0</b>	<b>0</b>
LAAYOUNE-BOUJDOUR-SAKIA EL HAMRA	Boujdour	0	0	0	0	0	1	0	0	0
	Laayoune	1	0	0	0	0	0	0	0	0
	Tarfaya	0	0	0	0	0	0	0	0	0
	<b>TOTAL REGION</b>	<b>1</b>	<b>0</b>	<b>0</b>	<b>0</b>	<b>0</b>	<b>1</b>	<b>0</b>	<b>0</b>	<b>0</b>
GUELMIM-ES-SMARA	Assa-Zag	0	0	0	0	0	0	0	0	0
	Es-semara	0	0	0	0	0	0	0	0	0
	Guelmim	0	0	0	0	0	0	0	0	0
	Tan-tan	0	0	0	0	0	0	0	0	0
	Tata	0	0	0	0	0	0	0	0	0
<b>TOTAL REGION</b>	<b>0</b>	<b>0</b>	<b>0</b>	<b>0</b>	<b>0</b>	<b>0</b>	<b>0</b>	<b>0</b>	<b>0</b>	
SOUSS-MASSA-DARAA	Agadir Ida Ou tanane	5	0	3	3	1	13	5	5	2
	Chtouka-Ait Baha	0	0	0	2	1	4	0	0	1
	Inezgane-Ait Melloul	0	0	0	0	0	0	0	0	0
	Ouarzazate	0	0	0	0	0	0	0	0	0
	Tinghir	0	0	0	0	0	0	0	0	0
	Taroudant	2	0	2	0	0	4	2	0	1
	Tiznit	0	0	0	0	0	0	0	0	0
	Sidi Ifni	0	0	0	0	4	0	0	1	0
	Zagora	0	0	0	0	0	24	0	0	0
	<b>TOTAL REGION</b>	<b>7</b>	<b>0</b>	<b>5</b>	<b>5</b>	<b>6</b>	<b>45</b>	<b>7</b>	<b>6</b>	<b>4</b>
GHARB-CHRARDA-BNI HSEN	Kénitra	0	0	0	0	0	0	0	0	0
	Sidi Slimane	0	0	0	0	0	0	0	0	0
	Sidi kacem	0	0	0	0	0	0	0	0	0
<b>TOTAL REGION</b>	<b>0</b>	<b>0</b>	<b>0</b>	<b>0</b>	<b>0</b>	<b>0</b>	<b>0</b>	<b>0</b>	<b>0</b>	
CHAOUIA-OUARDIGHA	Benslimane	0	0	0	0	0	0	0	0	0
	Khouribga	0	0	0	0	0	0	0	0	0
	Settat	0	0	52	0	0	0	0	0	0
	Berchid	0	0	0	0	0	0	0	0	0
<b>TOTAL REGION</b>	<b>0</b>	<b>0</b>	<b>52</b>	<b>0</b>	<b>0</b>	<b>0</b>	<b>0</b>	<b>0</b>	<b>0</b>	
MARRAKECH-TENSIFT-AL HAOUZ	Al Haouz	0	0	0	0	0	0	0	0	0
	Chichaoua	0	0	0	0	0	0	0	0	0
	El Kelaa des Sraghna	0	0	0	0	0	0	0	0	0
	R'hamna	3	0	0	0	0	0	0	0	0
	Essaouira	0	0	0	0	0	0	0	0	0
	Marrakech	0	0	0	0	0	0	0	0	0
<b>TOTAL REGION</b>	<b>3</b>	<b>0</b>	<b>0</b>	<b>0</b>	<b>0</b>	<b>0</b>	<b>0</b>	<b>0</b>	<b>0</b>	
ORIENTAL	Berkane	0	0	0	0	0	0	0	0	0
	Figuiq	0	0	0	0	0	0	0	0	0
	Jrada	0	0	0	0	0	0	0	0	0
	Nador	0	0	0	0	0	0	0	0	0
	Driouch	0	0	0	0	0	0	0	0	0
	Oujda Anjad	0	0	0	1	1	0	0	0	0
	Taourirt	0	0	0	0	0	0	0	0	0
<b>TOTAL REGION</b>	<b>0</b>	<b>0</b>	<b>0</b>	<b>1</b>	<b>1</b>	<b>0</b>	<b>0</b>	<b>0</b>	<b>0</b>	
GARAND CASABLANCA	Ain Chock	0	0	0	0	0	0	0	0	0
	Hay al Hassani	0	0	0	0	0	0	0	0	0
	Nouaceur	0	0	0	0	0	0	0	0	0
	Ain Sebaa Hay Mohammadi	0	0	0	0	0	0	0	0	0
	Al Fida Derb Sultan	0	0	0	0	0	0	0	0	0
	Ben M'sick	0	0	0	0	0	0	0	0	0
	My Rchid Sidi Othmane	0	0	0	0	0	0	0	0	0
	Mediouna	0	0	0	0	0	0	0	0	0
	Casa Anfa	0	0	0	0	0	0	0	0	0
	Mohammedia	0	0	0	0	0	0	0	0	0
	Sidi Bernoussi	0	0	0	0	0	0	0	0	0
<b>TOTAL REGION</b>	<b>0</b>	<b>0</b>	<b>0</b>	<b>0</b>	<b>0</b>	<b>0</b>	<b>0</b>	<b>0</b>	<b>0</b>	
RABAT-SALE-ZEMMOUR-ZAIR	Khémisset	0	0	0	0	0	0	0	0	0
	Rabat	0	0	0	0	0	0	0	0	0
	Salé	0	0	20	0	0	0	0	0	0
	Skhirate-Temara	0	0	0	0	0	0	0	0	0
<b>TOTAL REGION</b>	<b>0</b>	<b>0</b>	<b>20</b>	<b>0</b>	<b>0</b>	<b>0</b>	<b>0</b>	<b>0</b>	<b>0</b>	
DOUKALA- ABDA	El Jadida	0	0	0	0	0	0	0	0	0
	Sidi Bennour	0	0	0	0	0	0	0	0	0
	Safi	0	0	0	0	0	0	0	0	0
	Yousseoufia	0	0	0	0	0	0	6	92	6
<b>TOTAL REGION</b>	<b>0</b>	<b>0</b>	<b>0</b>	<b>0</b>	<b>0</b>	<b>0</b>	<b>6</b>	<b>92</b>	<b>6</b>	
TADLA-AZILAL	Azilal	6	0	6	3	6	6	3	21	9
	Beni Mellal	0	0	0	0	0	0	0	0	0
	Fquih Ben Saleh	3	0	0	0	0	0	0	0	0
	<b>TOTAL REGION</b>	<b>9</b>	<b>0</b>	<b>6</b>	<b>3</b>	<b>6</b>	<b>6</b>	<b>3</b>	<b>21</b>	<b>9</b>
MEKNES-TAFILALET	El Hajeb	1	0	1	0	0	1	0	0	0
	Errachidia	0	0	0	0	0	0	0	0	0
	Ifrane	0	0	0	0	0	0	14	0	0
	Khénifra	0	0	0	0	0	0	0	0	0
	Midelt	0	0	0	0	0	0	0	0	0
	Méknès	4	0	0	0	0	1	0	0	1
<b>TOTAL REGION</b>	<b>5</b>	<b>0</b>	<b>1</b>	<b>0</b>	<b>0</b>	<b>2</b>	<b>14</b>	<b>0</b>	<b>1</b>	
FES-BOULMANE	Boulemane	0	0	0	0	0	0	0	0	0
	Fès	0	0	0	0	0	0	0	0	0
	Sefrou	0	0	0	0	0	0	0	0	0
	Moulay-Yacoub	0	0	0	0	0	0	0	0	0
<b>TOTAL REGION</b>	<b>0</b>	<b>0</b>	<b>0</b>	<b>0</b>	<b>0</b>	<b>0</b>	<b>0</b>	<b>0</b>	<b>0</b>	
TAZA-AL HOCAIMA-TAOUNATE	Al Hoceima	0	0	0	0	0	0	0	0	0
	Taounate	0	0	0	0	0	0	0	0	0
	Taza	3	0	0	0	0	0	1	0	0
	Guercif	0	0	0	0	0	0	0	0	0
<b>TOTAL REGION</b>	<b>3</b>	<b>0</b>	<b>0</b>	<b>0</b>	<b>0</b>	<b>0</b>	<b>1</b>	<b>0</b>	<b>0</b>	
TANGER-TETOUAN	Chefchaouen	0	0	0	0	0	0	0	0	0
	Fahs Anjra	0	0	0	0	0	0	0	0	0
	Larache	0	0	0	0	0	1	0	0	1
	Tanger Assilah	3	0	1	161	3	8	0	0	5
	Tétouan	1	0	0	1	0	1	0	0	0
	Ouazzane	0	0	0	0	0	0	0	0	0
	Mdiq-Fnideq	0	0	0	162	0	2	0	0	0
<b>TOTAL REGION</b>	<b>4</b>	<b>0</b>	<b>1</b>	<b>162</b>	<b>3</b>	<b>12</b>	<b>0</b>	<b>0</b>	<b>6</b>	
<b>Ensemble</b>		<b>32</b>	<b>0</b>	<b>1 476</b>	<b>171</b>	<b>16</b>	<b>66</b>	<b>31</b>	<b>119</b>	<b>26</b>

Tableau 4.4.8: Performance du Programme National d'Immunisation des enfants de 24 - 59 mois par Province / Préfecture, milieu rural, année 2012

Régions	Provinces/préfectures	BCG	Anti-Polio 0 VP0	DTC1+ Anti - Polio1+ Anti - Hib1	DTC2+ Anti - Polio2+ Anti - Hib2	DTC3+ Anti - Polio3+ Anti - Hib3	VAR	HEP1	HEP2	HEP3
OUED ED-DAHAB-LAGOUIRA	Oued ed Dahab	0	0	0	0	0	0	0	0	0
	<b>TOTAL REGION</b>	<b>0</b>	<b>0</b>	<b>0</b>	<b>0</b>	<b>0</b>	<b>0</b>	<b>0</b>	<b>0</b>	<b>0</b>
LAAYOUNE-BOUJOUR-SAKIA EL HAMRA	Boujdour	0	0	0	0	0	0	0	0	0
	Laayoune	0	0	0	0	0	0	0	0	0
	Tarfaya	0	0	0	0	0	0	0	0	0
	<b>TOTAL REGION</b>	<b>0</b>	<b>0</b>	<b>0</b>	<b>0</b>	<b>0</b>	<b>0</b>	<b>0</b>	<b>0</b>	<b>0</b>
GUELMIM-ES-SMARA	Assa-Zag	0	0	0	0	0	2	0	0	0
	Es-semara	0	0	0	0	0	0	0	0	0
	Guelmim	0	0	0	0	0	0	0	0	0
	Tan-tan	0	0	0	0	1	0	0	0	0
	Tata	2	0	1	1	1	4	3	1	4
<b>TOTAL REGION</b>	<b>2</b>	<b>0</b>	<b>1</b>	<b>1</b>	<b>2</b>	<b>6</b>	<b>3</b>	<b>1</b>	<b>4</b>	
SOUSS-MASSA-DARAA	Agadir Ida Ou tanane	0	0	0	1	3	1	0	0	1
	Chtouka-Ait Baha	2	0	1	0	0	3	0	0	0
	Inezgane-Ait Melloul	0	0	0	0	0	0	0	0	0
	Ouarzazate	0	0	0	0	0	0	0	0	0
	Tinghir	0	0	0	2	0	0	0	0	0
	Taroudant	1	0	1	1	3	7	1	0	4
	Tiznit	0	0	0	0	0	0	0	0	0
	Sidi Ifni	0	0	0	7	0	0	0	0	0
	Zagora	2	0	1	0	1	3	1	0	0
<b>TOTAL REGION</b>	<b>5</b>	<b>0</b>	<b>3</b>	<b>11</b>	<b>7</b>	<b>14</b>	<b>2</b>	<b>0</b>	<b>5</b>	
GHARB-CHRARDA-BNI HSENEN	Kénitra	1	0	1	0	0	0	0	0	0
	Sidi Slimane	0	0	0	0	0	0	0	0	0
	Sidi kacem	0	0	0	0	0	0	0	0	0
<b>TOTAL REGION</b>	<b>1</b>	<b>0</b>	<b>1</b>	<b>0</b>	<b>0</b>	<b>0</b>	<b>0</b>	<b>0</b>	<b>0</b>	
CHAOUIA-OUARDIGHA	Benslimane	0	0	0	0	0	0	0	0	0
	Khouribga	0	0	0	0	0	0	0	0	0
	Settat	0	0	45	0	0	0	0	0	0
	Berchid	0	0	0	0	0	0	0	0	0
<b>TOTAL REGION</b>	<b>0</b>	<b>0</b>	<b>45</b>	<b>0</b>	<b>0</b>	<b>0</b>	<b>0</b>	<b>0</b>	<b>0</b>	
MARRAKECH-TENSIFT-AL HAOUZ	Al Haouz	55	0	0	3	3	10	0	3	4
	Chichaoua	0	0	0	0	0	0	0	0	0
	El Kelaa des Sraghna	0	0	0	0	0	3	0	0	3
	Rhamna	0	0	0	0	0	0	0	0	0
	Essaouira	0	0	0	0	0	2	0	0	1
	Marrakech	0	0	0	0	0	0	0	0	0
	<b>TOTAL REGION</b>	<b>55</b>	<b>0</b>	<b>0</b>	<b>3</b>	<b>3</b>	<b>15</b>	<b>0</b>	<b>3</b>	<b>8</b>
ORIENTAL	Berkane	0	0	0	0	0	0	0	0	0
	Figuig	0	0	0	0	0	4	0	0	0
	Jrada	0	0	0	0	0	0	0	0	0
	Nador	0	0	0	0	0	0	0	0	0
	Driouch	0	0	0	0	0	0	0	0	0
	Oujda Anjad	0	0	0	0	0	0	0	0	0
	Taourirt	0	0	0	0	0	0	0	0	0
<b>TOTAL REGION</b>	<b>0</b>	<b>0</b>	<b>0</b>	<b>0</b>	<b>0</b>	<b>4</b>	<b>0</b>	<b>0</b>	<b>0</b>	
GARAND CASABLANCA	Ain Chock	0	0	0	0	0	0	0	0	0
	Hay al Hassani	0	0	0	0	0	0	0	0	0
	Nouaceur	0	0	0	0	0	0	0	0	0
	Ain Sebaa Hay Mohammadi	0	0	0	0	0	0	0	0	0
	Al Fida Derb Sultan	0	0	0	0	0	0	0	0	0
	Ben M'sick	0	0	0	0	0	0	0	0	0
	My Rchid Sidi Othmane	0	0	0	0	0	0	0	0	0
	Mediouna	0	0	0	0	0	0	0	0	0
	Casa Anfa	0	0	0	0	0	0	0	0	0
	Mohammedia	0	0	0	0	0	0	0	0	0
	Sidi Bernoussi	0	0	0	0	0	0	0	0	0
<b>TOTAL REGION</b>	<b>0</b>	<b>0</b>	<b>0</b>	<b>0</b>	<b>0</b>	<b>0</b>	<b>0</b>	<b>0</b>	<b>0</b>	
RABAT-SALE-ZEMMOUR-ZAIR	Khémisset	0	0	0	0	0	0	0	0	0
	Rabat	0	0	0	0	0	0	0	0	0
	Salé	0	0	0	0	0	0	0	0	0
	Skhirate-Temara	0	0	0	0	0	0	0	0	0
<b>TOTAL REGION</b>	<b>0</b>	<b>0</b>	<b>0</b>	<b>0</b>	<b>0</b>	<b>0</b>	<b>0</b>	<b>0</b>	<b>0</b>	
DOUKALA- ABDA	El Jadida	0	0	0	1	0	0	0	0	0
	Sidi Bennour	2	0	0	0	0	0	0	0	0
	Safi	0	0	0	12	0	0	0	0	0
	Yousseoufia	0	0	0	0	0	0	0	0	0
<b>TOTAL REGION</b>	<b>2</b>	<b>0</b>	<b>0</b>	<b>12</b>	<b>0</b>	<b>0</b>	<b>0</b>	<b>0</b>	<b>0</b>	
TADLA-AZILAL	Azilal	0	0	10	14	17	29	0	18	18
	Beni Mellal	0	0	0	0	0	0	0	0	0
	Fquih Ben Saleh	0	0	0	0	0	0	0	0	0
<b>TOTAL REGION</b>	<b>0</b>	<b>0</b>	<b>10</b>	<b>14</b>	<b>17</b>	<b>29</b>	<b>0</b>	<b>18</b>	<b>18</b>	
MEKNES-TAFILALET	El Hajeb	0	0	0	0	0	0	0	0	0
	Errachidia	0	0	0	0	1	1	0	0	1
	Ifrane	0	0	0	0	0	0	0	0	0
	Khénifra	0	0	0	0	1	1	0	0	1
	Midelt	0	0	0	5	7	5	0	8	8
	Meknes	1	0	0	1	0	3	0	0	4
<b>TOTAL REGION</b>	<b>1</b>	<b>0</b>	<b>0</b>	<b>6</b>	<b>9</b>	<b>10</b>	<b>0</b>	<b>8</b>	<b>14</b>	
FES-BOULMANE	Boulemane	0	0	0	0	0	0	0	0	0
	Fès	0	0	0	0	0	0	0	0	0
	Sefrou	0	0	0	0	0	0	0	0	0
	Moulay-Yacoub	0	0	0	0	0	0	0	0	0
<b>TOTAL REGION</b>	<b>0</b>	<b>0</b>	<b>0</b>	<b>0</b>	<b>0</b>	<b>0</b>	<b>0</b>	<b>0</b>	<b>0</b>	
TAZA-AL HOCAIMA-TAOUNATE	Al Hoceima	0	0	0	0	0	0	0	0	0
	Taounate	0	0	0	0	0	0	0	0	0
	Taza	3	0	0	1	0	76	3	1	75
	Guercif	0	0	0	0	1	3	0	0	1
<b>TOTAL REGION</b>	<b>3</b>	<b>0</b>	<b>0</b>	<b>2</b>	<b>1</b>	<b>79</b>	<b>3</b>	<b>1</b>	<b>76</b>	
TANGER-TETOUAN	Chefchaouen	0	0	0	0	0	0	0	0	0
	Fahs Anjra	0	0	0	0	1	1	0	0	1
	Larache	2	0	0	0	0	3	0	0	0
	Tanger Assilah	0	0	0	7	0	0	0	0	0
	Tétouan	2	0	7	4	3	8	4	0	2
	Ouazzane	0	0	0	0	0	0	0	0	0
	Mdiq-Fnideq	0	0	0	0	0	0	0	0	0
<b>TOTAL REGION</b>	<b>4</b>	<b>0</b>	<b>7</b>	<b>11</b>	<b>4</b>	<b>12</b>	<b>4</b>	<b>0</b>	<b>3</b>	
<b>Ensemble</b>		<b>73</b>	<b>0</b>	<b>67</b>	<b>60</b>	<b>43</b>	<b>169</b>	<b>12</b>	<b>31</b>	<b>128</b>

Tableau 4.4.9: Performances du programme National d'Immunisation des enfants de 24 -59 mois par Province / Préfecture ensemble des milieux, année 2012

Régions	Provinces/préfectures	BCG	Anti-Polio 0 VP0	DTC1+ Anti - Polio1+ Anti - Hib1	DTC2+ Anti - Polio2+ Anti - Hib2	DTC3+ Anti - Polio3+ Anti - Hib3	VAR	HEP1	HEP2	HEP3
OUED ED-DAHAB-LAGOUIRA	Oued ed Dahab	0	0	1 391	0	0	0	0	0	0
	<b>TOTAL REGION</b>	<b>0</b>	<b>0</b>	<b>1 391</b>	<b>0</b>	<b>0</b>	<b>0</b>	<b>0</b>	<b>0</b>	<b>0</b>
LAAYOUNE-BOUJOUR-SAKIA EL HAMRA	Boujdour	0	0	0	0	0	1	0	0	0
	Laayoune	1	0	0	0	0	0	0	0	0
	Tarfaya	0	0	0	0	0	0	0	0	0
	<b>TOTAL REGION</b>	<b>1</b>	<b>0</b>	<b>0</b>	<b>0</b>	<b>0</b>	<b>1</b>	<b>0</b>	<b>0</b>	<b>0</b>
GUELMIM-ES-SMARA	Assa-Zag	0	0	0	0	0	2	0	0	0
	Es-semara	0	0	0	0	0	0	0	0	0
	Guelmim	0	0	0	0	0	0	0	0	0
	Tan-tan	0	0	0	0	1	0	0	0	0
	Tata	2	0	1	1	2	4	3	1	4
	<b>TOTAL REGION</b>	<b>2</b>	<b>0</b>	<b>1</b>	<b>1</b>	<b>2</b>	<b>6</b>	<b>3</b>	<b>1</b>	<b>4</b>
SOUSS-MASSA-DARAA	Agadir Ida Ou tanane	5	0	3	4	4	14	5	5	3
	Chtouka-Ait Baha	2	0	1	2	1	7	0	0	1
	Inezgane-Ait Melloul	0	0	0	0	0	0	0	0	0
	Ouarzazate	0	0	0	0	0	0	0	0	0
	Tinghir	0	0	0	2	0	0	0	0	0
	Taroudant	3	0	3	1	3	11	3	0	5
	Tiznit	0	0	0	0	0	0	0	0	0
	Sidi Ifni	0	0	0	7	4	0	0	1	0
	Zagora	2	0	1	0	1	27	1	0	0
	<b>TOTAL REGION</b>	<b>12</b>	<b>0</b>	<b>8</b>	<b>16</b>	<b>13</b>	<b>59</b>	<b>9</b>	<b>6</b>	<b>9</b>
GHARB-CHRARDA-BNI HSEN	Kénitra	1	0	1	0	0	0	0	0	0
	Sidi Slimane	0	0	0	0	0	0	0	0	0
	Sidi kacem	0	0	0	0	0	0	0	0	0
	<b>TOTAL REGION</b>	<b>1</b>	<b>0</b>	<b>1</b>	<b>0</b>	<b>0</b>	<b>0</b>	<b>0</b>	<b>0</b>	<b>0</b>
CHAOUIA-OUARDIGHA	Benslimane	0	0	0	0	0	0	0	0	0
	Khouribga	0	0	0	0	0	0	0	0	0
	Settat	0	0	97	0	0	0	0	0	0
	Berchid	0	0	0	0	0	0	0	0	0
	<b>TOTAL REGION</b>	<b>0</b>	<b>0</b>	<b>97</b>	<b>0</b>	<b>0</b>	<b>0</b>	<b>0</b>	<b>0</b>	<b>0</b>
MARRAKECH-TENSIFT-AL HAOUZ	Al Haouz	55	0	0	3	3	10	0	3	4
	Chichaoua	0	0	0	0	0	0	0	0	0
	El Kelaa des Sraghna	0	0	0	0	0	3	0	0	3
	Rhamna	3	0	0	0	0	0	0	0	0
	Essaouira	0	0	0	0	0	2	0	0	1
	Marrakech	0	0	0	0	0	0	0	0	0
	<b>TOTAL REGION</b>	<b>58</b>	<b>0</b>	<b>0</b>	<b>3</b>	<b>3</b>	<b>15</b>	<b>0</b>	<b>3</b>	<b>8</b>
ORIENTAL	Berkane	0	0	0	0	0	0	0	0	0
	Figuig	0	0	0	0	0	4	0	0	0
	Jrada	0	0	0	0	0	0	0	0	0
	Nador	0	0	0	0	0	0	0	0	0
	Driouch	0	0	0	0	0	0	0	0	0
	Oujda Anjad	0	0	0	1	1	0	0	0	0
	Taourirt	0	0	0	0	0	0	0	0	0
	<b>TOTAL REGION</b>	<b>0</b>	<b>0</b>	<b>0</b>	<b>1</b>	<b>1</b>	<b>4</b>	<b>0</b>	<b>0</b>	<b>0</b>
GARAND CASABLANCA	Ain Chock	0	0	0	0	0	0	0	0	0
	Hay al Hassani	0	0	0	0	0	0	0	0	0
	Nouaceur	0	0	0	0	0	0	0	0	0
	Ain Sebaa Hay Mohammadi	0	0	0	0	0	0	0	0	0
	Al Fida Derb Sultan	0	0	0	0	0	0	0	0	0
	Ben M'sick	0	0	0	0	0	0	0	0	0
	My Rchid Sidi Othmane	0	0	0	0	0	0	0	0	0
	Mediouna	0	0	0	0	0	0	0	0	0
	Casa Anfa	0	0	0	0	0	0	0	0	0
	Mohammedia	0	0	0	0	0	0	0	0	0
	Sidi Bernoussi	0	0	0	0	0	0	0	0	0
	<b>TOTAL REGION</b>	<b>0</b>	<b>0</b>	<b>0</b>	<b>0</b>	<b>0</b>	<b>0</b>	<b>0</b>	<b>0</b>	<b>0</b>
	RABAT-SALE-ZEMMOUR-ZAIR	Khémisset	0	0	0	0	0	0	0	0
Rabat		0	0	0	0	0	0	0	0	0
Salé		0	0	20	0	0	0	0	0	0
Skhirate-Temara		0	0	0	0	0	0	0	0	0
<b>TOTAL REGION</b>		<b>0</b>	<b>0</b>	<b>20</b>	<b>0</b>	<b>0</b>	<b>0</b>	<b>0</b>	<b>0</b>	<b>0</b>
DOUKALA- ABDA	El Jadida	0	0	0	1	0	0	0	0	0
	Sidi Bennour	2	0	0	0	0	0	0	0	0
	Safi	0	0	0	12	0	0	0	0	0
	Yousseoufia	0	0	0	0	0	0	6	92	6
<b>TOTAL REGION</b>	<b>2</b>	<b>0</b>	<b>0</b>	<b>12</b>	<b>0</b>	<b>0</b>	<b>6</b>	<b>92</b>	<b>6</b>	
TADLA-AZILAL	Azilal	6	0	16	17	23	35	3	39	27
	Beni Mellal	0	0	0	0	0	0	0	0	0
	Fquih Ben Saleh	3	0	0	0	0	0	0	0	0
	<b>TOTAL REGION</b>	<b>9</b>	<b>0</b>	<b>16</b>	<b>17</b>	<b>23</b>	<b>35</b>	<b>3</b>	<b>39</b>	<b>27</b>
MEKNES-TAFILALET	El Hajeb	1	0	1	0	0	1	0	0	0
	Errachidia	0	0	0	0	1	1	0	0	1
	Ifrane	0	0	0	0	0	0	14	0	0
	Khénifra	0	0	0	0	1	1	0	0	1
	Midelt	0	0	0	5	7	5	0	8	8
	Méknès	5	0	0	1	0	4	0	0	5
	<b>TOTAL REGION</b>	<b>6</b>	<b>0</b>	<b>1</b>	<b>6</b>	<b>9</b>	<b>12</b>	<b>14</b>	<b>8</b>	<b>15</b>
FES-BOULMANE	Boulemane	0	0	0	0	0	0	0	0	0
	Fès	0	0	0	0	0	0	0	0	0
	Sefrou	0	0	0	0	0	0	0	0	0
	Moulay-Yacoub	0	0	0	0	0	0	0	0	0
	<b>TOTAL REGION</b>	<b>0</b>	<b>0</b>	<b>0</b>	<b>0</b>	<b>0</b>	<b>0</b>	<b>0</b>	<b>0</b>	<b>0</b>
TAZA-AL HOCAIMA-TAOUNATE	Al Hoceima	0	0	0	0	0	0	0	0	0
	Taounate	0	0	0	0	0	0	0	0	0
	Taza	6	0	0	1	0	76	4	1	75
	Guercif	0	0	0	1	1	3	0	0	1
<b>TOTAL REGION</b>	<b>6</b>	<b>0</b>	<b>0</b>	<b>2</b>	<b>1</b>	<b>79</b>	<b>4</b>	<b>1</b>	<b>76</b>	
TANGER-TETOUAN	Chefchaouen	0	0	0	0	0	0	0	0	0
	Fahs Anjra	0	0	0	0	1	1	0	0	1
	Larache	2	0	0	0	4	4	0	0	1
	Tanger Assilah	3	0	1	168	3	8	0	0	5
	Tétouan	3	0	7	5	3	9	4	0	2
	Ouazzane	0	0	0	0	0	0	0	0	0
	Mdiq-Fniqeq	0	0	0	0	0	2	0	0	0
	<b>TOTAL REGION</b>	<b>8</b>	<b>0</b>	<b>8</b>	<b>173</b>	<b>7</b>	<b>24</b>	<b>4</b>	<b>0</b>	<b>9</b>
<b>Ensemble</b>	<b>105</b>	<b>0</b>	<b>1 543</b>	<b>231</b>	<b>59</b>	<b>235</b>	<b>43</b>	<b>150</b>	<b>154</b>	

## 5- Programme National de Lutte contre les Maladies Diarrhéiques

Tableau 4.5.1: Performances du programme national de lutte contre les maladies diarrhéiques par Province / Préfecture selon le degré de déshydratation A, année 2012

Régions	Provinces/préfectures	Degré de déshydratation A								
		0-11 mois			12-23 mois			24-59 mois		
		Urbain	Rural	Ensemble	Urbain	Rural	Ensemble	Urbain	Rural	Ensemble
<b>OUED ED-DAHAB-LAGOUIRA</b>	Oued ed Dahab	684	0	684	716	0	716	758	0	758
	<b>TOTAL REGION</b>	<b>684</b>	<b>0</b>	<b>684</b>	<b>716</b>	<b>0</b>	<b>716</b>	<b>758</b>	<b>0</b>	<b>758</b>
<b>LAAYOUNE-BOUJDOUR-SAKIA EL HAMRA</b>	Boujdour	271	0	271	286	0	286	284	0	284
	Laayoune	348	2	350	433	6	439	482	8	490
	Tarfaya	90	32	122	72	76	148	55	115	170
	<b>TOTAL REGION</b>	<b>709</b>	<b>34</b>	<b>743</b>	<b>791</b>	<b>82</b>	<b>873</b>	<b>821</b>	<b>123</b>	<b>944</b>
<b>GUELMIM-ES-SMARA</b>	Assa-Zag	114	69	183	140	119	259	196	112	308
	Es-semara	132	0	132	161	0	161	213	0	213
	Guelmim	364	434	798	486	571	1 057	474	573	1 047
	Tan-tan	215	61	276	165	77	242	144	68	212
	Tata	278	752	1 030	200	668	868	122	586	708
	<b>TOTAL REGION</b>	<b>1 103</b>	<b>1 316</b>	<b>2 419</b>	<b>1 152</b>	<b>1 435</b>	<b>2 587</b>	<b>1 149</b>	<b>1 339</b>	<b>2 488</b>
<b>SOUSS-MASSA-DARAA</b>	Agadir Ida Ou tanane	994	570	1 564	925	661	1 586	780	611	1 391
	Chtouka-Ait Baha	355	1 351	1 706	361	1 297	1 658	325	1 332	1 657
	Inezgane-Ait Melloul	1 257	290	1 547	1 099	308	1 407	808	241	1 049
	Ouarzazate	235	1 899	2 134	168	1 645	1 813	141	1 218	1 359
	Tinghir	339	1 107	1 446	200	787	987	205	717	922
	Taroudant	976	3 670	4 646	765	3 949	4 714	634	3 499	4 133
	Tiznit	112	465	577	133	531	664	115	676	791
	Sidi Ifni	70	327	397	80	337	417	77	281	358
	Zagora	303	1 378	1 681	346	1 084	1 430	282	740	1 022
	<b>TOTAL REGION</b>	<b>4 641</b>	<b>11 057</b>	<b>15 698</b>	<b>4 077</b>	<b>10 599</b>	<b>14 676</b>	<b>3 367</b>	<b>9 315</b>	<b>12 682</b>
<b>GHARB-CHRARDA-BNI HSENEN</b>	Kénitra	2 123	2 004	4 127	1 769	1 815	3 584	1 621	1 442	3 063
	Sidi Slimane	319	524	843	364	648	1 012	311	572	883
	Sidi kacem	686	1 855	2 541	945	2 422	3 367	974	3 220	4 194
	<b>TOTAL REGION</b>	<b>3 128</b>	<b>4 383</b>	<b>7 511</b>	<b>3 078</b>	<b>4 885</b>	<b>7 963</b>	<b>2 906</b>	<b>5 234</b>	<b>8 140</b>
<b>CHAOUIA-OUARDIGHA</b>	Benslimane	697	623	1 320	975	1 045	2 020	763	1 047	1 810
	Khouribga	1 121	941	2 062	1 110	701	1 811	467	691	1 158
	Settat	981	1 764	2 745	919	1 699	2 618	898	1 770	2 668
	Berchid	578	850	1 428	584	1 317	1 901	490	1 231	1 721
	<b>TOTAL REGION</b>	<b>3 377</b>	<b>4 178</b>	<b>7 555</b>	<b>3 588</b>	<b>4 762</b>	<b>8 350</b>	<b>2 618</b>	<b>4 739</b>	<b>7 357</b>
<b>MARRAKECH-TENSIFT-AL HAOUZ</b>	Al Haouz	165	3 167	3 332	223	3 090	3 313	609	2 815	3 424
	Chichaoua	467	2 894	3 361	462	3 350	3 812	547	3 777	4 324
	El Kelaa des Sraghna	1 528	4 359	5 887	1 469	4 469	5 938	1 343	4 157	5 500
	Rhamna	254	1 613	1 867	253	1 542	1 795	205	1 339	1 544
	Essaouira	340	2 549	2 889	409	2 265	2 674	397	1 839	2 236
	Marrakech	4 512	1 500	6 012	3 748	1 486	5 234	3 612	1 242	4 854
	<b>TOTAL REGION</b>	<b>7 266</b>	<b>16 082</b>	<b>23 348</b>	<b>6 564</b>	<b>16 202</b>	<b>22 766</b>	<b>6 713</b>	<b>15 169</b>	<b>21 882</b>
<b>ORIENTAL</b>	Berkane	655	395	1 050	561	334	895	531	304	835
	Figuiq	444	539	983	446	557	1 003	408	512	920
	Jrada	359	500	859	306	429	735	294	356	650
	Nador	1 190	480	1 670	1 256	578	1 834	1 147	566	1 713
	Driouch	242	293	535	158	303	461	86	349	435
	Oujda Anjad	2 180	304	2 484	2 029	309	2 338	2 028	340	2 368
	Taourirt	1 038	360	1 398	663	488	1 151	453	462	915
	<b>TOTAL REGION</b>	<b>6 108</b>	<b>2 871</b>	<b>8 979</b>	<b>5 419</b>	<b>2 998</b>	<b>8 417</b>	<b>4 947</b>	<b>2 889</b>	<b>7 836</b>
<b>GARAND CASABLANCA</b>	Ain Chock	827	0	827	1 193	0	1 193	1 241	0	1 241
	Hay al Hassani	1 181	0	1 181	964	0	964	900	0	900
	Nouaceur	1 896	105	2 001	2 167	114	2 281	1 949	140	2 089
	Ain Sebaa Hay Mohammadi	830	0	830	844	0	844	932	0	932
	Al Fida Derb Sultan	991	0	991	996	0	996	1 168	0	1 168
	Ben M'sick	1 040	0	1 040	1 063	0	1 063	1 384	0	1 384
	My Redj Sidi Othmane	2 042	0	2 042	2 280	0	2 280	2 119	0	2 119
	Mediouna	187	70	257	82	66	148	95	57	152
	Casa Anfa	960	0	960	1 028	0	1 028	1 083	0	1 083
	Mohammedia	576	73	649	546	90	636	582	84	666
	Sidi Bernoussi	1 748	0	1 748	1 644	0	1 644	1 376	0	1 376
	<b>TOTAL REGION</b>	<b>12 278</b>	<b>248</b>	<b>12 526</b>	<b>12 807</b>	<b>270</b>	<b>13 077</b>	<b>12 829</b>	<b>281</b>	<b>13 110</b>
<b>RABAT-SALE-ZEMMOUR-ZAIR</b>	Khémisset	600	1 268	1 868	596	1 378	1 974	530	1 242	1 772
	Rabat	1 121	0	1 121	1 176	0	1 176	1 039	0	1 039
	Salé	3 030	63	3 093	3 137	51	3 188	2 959	63	3 022
	Skhirate-Temara	1 535	452	1 987	1 866	420	2 286	1 963	514	2 477
	<b>TOTAL REGION</b>	<b>6 286</b>	<b>1 783</b>	<b>8 069</b>	<b>6 775</b>	<b>1 849</b>	<b>8 224</b>	<b>6 491</b>	<b>1 819</b>	<b>8 310</b>
<b>DOUKALA- ABDA</b>	El Jadida	848	2 491	3 339	691	2 025	2 716	561	1 868	2 429
	Sidi Bennour	160	1 507	1 667	160	1 816	1 976	168	1 726	1 894
	Safi	1 280	2 563	3 843	1 449	2 496	3 945	1 175	2 264	3 439
	Yousseoufia	212	885	1 097	198	778	976	167	698	865
	<b>TOTAL REGION</b>	<b>2 500</b>	<b>7 446</b>	<b>9 946</b>	<b>2 498</b>	<b>7 115</b>	<b>9 613</b>	<b>2 071</b>	<b>6 556</b>	<b>8 627</b>
<b>TADLA-AZILAL</b>	Azilal	954	4 717	5 671	737	5 086	5 823	745	4 645	5 390
	Beni Mellal	1 342	1 540	2 882	1 117	1 216	2 333	860	977	1 837
	Fquih Ben Saleh	669	1 730	2 399	399	1 454	1 853	170	1 005	1 175
	<b>TOTAL REGION</b>	<b>2 965</b>	<b>7 987</b>	<b>10 952</b>	<b>2 253</b>	<b>7 756</b>	<b>10 009</b>	<b>1 775</b>	<b>6 627</b>	<b>8 402</b>
<b>MEKNES-TAFILALET</b>	El Hajeb	647	822	1 469	681	701	1 382	731	672	1 403
	Errachidia	691	1 249	1 940	553	1 190	1 743	393	1 016	1 409
	Ifrane	276	877	1 153	458	1 055	1 513	196	1 018	1 214
	Khénifra	454	1 551	2 005	467	1 083	1 550	362	825	1 187
	Midelt	293	1 686	1 979	182	1 595	1 777	85	1 302	1 387
	Méknès	2 661	954	3 615	2 570	973	3 543	2 474	822	3 296
	<b>TOTAL REGION</b>	<b>5 022</b>	<b>7 139</b>	<b>12 161</b>	<b>4 911</b>	<b>6 597</b>	<b>11 508</b>	<b>4 241</b>	<b>5 655</b>	<b>9 896</b>
<b>FES-BOULMANE</b>	Boulemane	378	1 151	1 529	352	1 478	1 830	363	1 367	1 730
	Fès	4638	194	4832	4921	183	5104	4994	188	5182
	Sefrou	210	484	694	194	509	703	169	482	651
	Moulay-Yacoub	12	1376	1388	17	1334	1351	17	1134	1151
	<b>TOTAL REGION</b>	<b>5238</b>	<b>3205</b>	<b>8443</b>	<b>5484</b>	<b>3504</b>	<b>8988</b>	<b>5543</b>	<b>3171</b>	<b>8714</b>
<b>TAZA-AL HOCAIMA-TAOUNATE</b>	Al Hoceima	395	920	1 315	483	1 009	1 492	477	973	1 450
	Taounate	279	1 989	2 268	303	2 206	2 509	412	2 101	2 513
	Taza	996	1 761	2 757	937	1 912	2 849	998	1 808	2 806
	Guercif	312	390	702	397	448	845	313	437	750
	<b>TOTAL REGION</b>	<b>1 982</b>	<b>5 060</b>	<b>7 042</b>	<b>2 120</b>	<b>5 575</b>	<b>7 695</b>	<b>2 200</b>	<b>5 319</b>	<b>7 519</b>
<b>TANGER-TETOUAN</b>	Chefchaouen	119	2 226	2 345	128	1 685	1 813	147	1 574	1 721
	Fahs Anjra	0	247	247	0	280	280	0	330	330
	Larache	632	1 320	1 952	513	1 714	2 227	463	1 749	2 212
	Tanger Assilah	2 041	422	2 463	1 942	385	2 327	1 777	434	2 211
	Tétouan	1 416	729	2 145	1 410	703	2 113	1 360	738	2 098
	Ouazzane	151	199	350	120	256	376	108	294	402
	Mdiq-Fnideq	636	36	672	674	61	735	707	69	776
	<b>TOTAL REGION</b>	<b>4 995</b>	<b>5 179</b>	<b>10 174</b>	<b>4 787</b>	<b>5 084</b>	<b>9 871</b>	<b>4 562</b>	<b>5 188</b>	<b>9 750</b>
<b>Ensemble</b>		<b>68 282</b>	<b>77 968</b>	<b>146 250</b>	<b>67 020</b>	<b>78 713</b>	<b>145 733</b>	<b>62 991</b>	<b>73 424</b>	<b>136 415</b>

Source : SEIS, DPRF

Tableau 4.5.2: Performances du programme national de lutte contre des maladies diarrhéiques par Province/ Préfecture selon le degré de déshydratation B, année 2012

Régions	Provinces/préfectures	Degré de déshydratation B								
		0-11 mois			12-23 mois			24-59 mois		
		Urbain	Rural	Ensemble	Urbain	Rural	Ensemble	Urbain	Rural	Ensemble
<b>OUED ED-DAHAB-LAGOUIRA</b>	Oued ed Dahab	0	0	0	0	0	0	0	0	0
	<b>TOTAL REGION</b>	<b>0</b>	<b>0</b>	<b>0</b>	<b>0</b>	<b>0</b>	<b>0</b>	<b>0</b>	<b>0</b>	<b>0</b>
<b>LAAYOUNE-BOUJDOUR-SAKIA EL HAMRA</b>	Boujdour	0	0	0	0	0	0	0	0	0
	Laayoune	4	0	4	5	0	5	3	0	3
	Tarfaya	0	0	0	0	0	0	0	0	0
	<b>TOTAL REGION</b>	<b>4</b>	<b>0</b>	<b>4</b>	<b>5</b>	<b>0</b>	<b>5</b>	<b>3</b>	<b>0</b>	<b>3</b>
<b>GUELMIM-ES-SMARA</b>	Assa-Zag	1	0	1	4	0	4	1	0	1
	Es-semara	0	0	0	0	0	0	0	0	0
	Guelmim	0	0	0	0	0	0	0	1	1
	Tan-tan	0	0	0	2	0	2	2	1	3
	Tata	0	5	5	0	3	3	0	2	2
	<b>TOTAL REGION</b>	<b>1</b>	<b>5</b>	<b>6</b>	<b>6</b>	<b>3</b>	<b>9</b>	<b>3</b>	<b>4</b>	<b>7</b>
<b>SOUSS-MASSA-DARAA</b>	Agadir Ida Ou tanane	2	2	4	2	3	5	0	0	0
	Chtouka-Ait Baha	5	0	5	0	0	0	1	1	2
	Inezgane-Ait Melloul	0	0	0	0	0	0	0	0	0
	Ouarzazate	0	8	8	0	4	4	0	6	6
	Tinghir	1	7	8	5	11	16	0	4	4
	Taroudant	15	29	44	25	40	65	11	32	43
	Tiznit	38	1	39	44	4	48	66	0	66
	Sidi Ifni	1	0	1	0	0	0	0	0	0
	Zagora	14	15	29	7	17	24	2	26	28
	<b>TOTAL REGION</b>	<b>76</b>	<b>62</b>	<b>138</b>	<b>83</b>	<b>79</b>	<b>162</b>	<b>80</b>	<b>69</b>	<b>149</b>
<b>GHARB-CHRARDA-BNI HSEN</b>	Kénitra	1	4	5	1	2	3	2	1	3
	Sidi Slimane	0	10	10	0	17	17	0	6	6
	Sidi kacem	0	41	41	0	16	16	0	0	0
	<b>TOTAL REGION</b>	<b>1</b>	<b>55</b>	<b>56</b>	<b>1</b>	<b>35</b>	<b>36</b>	<b>2</b>	<b>7</b>	<b>9</b>
<b>CHAOUIA-OUARDIGHA</b>	Benslimane	0	0	0	0	1	1	0	0	0
	Khourbga	26	216	242	23	35	58	10	11	21
	Settat	0	33	33	0	13	13	0	10	10
	Berchid	0	0	0	0	0	0	0	0	0
	<b>TOTAL REGION</b>	<b>26</b>	<b>249</b>	<b>275</b>	<b>23</b>	<b>49</b>	<b>72</b>	<b>10</b>	<b>21</b>	<b>31</b>
<b>MARRAKECH-TENSIFT-AL HAOUZ</b>	Al Haouz	0	22	22	0	36	36	0	9	9
	Chichaoua	11	20	31	14	57	71	6	60	66
	El Kelaa des Sraghna	2	43	45	4	18	22	1	24	25
	R'hamna	0	8	8	0	20	20	0	18	18
	Essaouira	0	25	25	0	34	34	0	21	21
	Marrakech	48	0	48	48	0	48	60	0	60
	<b>TOTAL REGION</b>	<b>61</b>	<b>118</b>	<b>179</b>	<b>66</b>	<b>165</b>	<b>231</b>	<b>67</b>	<b>132</b>	<b>199</b>
<b>ORIENTAL</b>	Berkane	0	0	0	0	0	0	0	0	0
	Figuiq	20	31	51	26	33	59	27	32	59
	Jrada	0	0	0	0	2	2	0	0	0
	Nador	0	1	1	1	1	2	0	0	0
	Driouch	0	0	0	0	0	0	0	0	0
	Oujda Anjad	3	1	4	3	2	5	0	0	0
	Taurirt	7	0	7	17	6	23	15	3	18
	<b>TOTAL REGION</b>	<b>30</b>	<b>33</b>	<b>63</b>	<b>47</b>	<b>44</b>	<b>91</b>	<b>42</b>	<b>35</b>	<b>77</b>
<b>GARAND CASABLANCA</b>	Ain Chock	3	0	3	1	0	1	2	0	2
	Hay al Hassani	0	0	0	3	0	3	1	0	1
	Nouaceur	1	1	2	1	1	2	0	0	0
	Ain Sebaa Hay Mohammadi	1	0	1	0	0	0	0	0	0
	Al Fida Derb Sultan	0	0	0	0	0	0	0	0	0
	Ben M'sick	0	0	0	0	0	0	0	0	0
	My Rchid Sidi Othmane	0	0	0	0	0	0	0	0	0
	Mediouna	0	0	0	0	0	0	0	0	0
	Casa Anfa	1	0	1	0	0	0	1	0	1
	Mohammedia	2	0	2	1	0	1	3	0	3
	Sidi Bernoussi	0	0	0	0	0	0	0	0	0
	<b>TOTAL REGION</b>	<b>8</b>	<b>1</b>	<b>9</b>	<b>6</b>	<b>1</b>	<b>7</b>	<b>7</b>	<b>0</b>	<b>7</b>
<b>RABAT-SALE-ZEMMOUR-ZAIR</b>	Khémisset	1	0	1	0	0	0	0	0	0
	Rabat	4	0	4	5	0	5	2	0	2
	Salé	5	0	5	13	0	13	2	1	3
	Skhirate-Temara	0	0	0	0	0	0	0	0	0
	<b>TOTAL REGION</b>	<b>10</b>	<b>0</b>	<b>10</b>	<b>18</b>	<b>0</b>	<b>18</b>	<b>4</b>	<b>1</b>	<b>5</b>
<b>DOUKALA- ABDA</b>	El Jadida	2	14	16	5	12	17	1	6	7
	Sidi Bennour	0	17	17	0	13	13	0	27	27
	Safi	0	1	1	0	0	0	0	1	1
	Yousseoufia	0	4	4	0	3	3	0	1	1
	<b>TOTAL REGION</b>	<b>2</b>	<b>36</b>	<b>38</b>	<b>5</b>	<b>28</b>	<b>33</b>	<b>1</b>	<b>35</b>	<b>36</b>
<b>TADLA-AZILAL</b>	Azilal	0	185	185	0	205	205	0	148	148
	Beni Mellal	47	0	47	25	0	25	33	0	33
	Fquih Ben Saleh	0	10	10	1	0	1	0	0	0
	<b>TOTAL REGION</b>	<b>47</b>	<b>195</b>	<b>242</b>	<b>26</b>	<b>205</b>	<b>231</b>	<b>33</b>	<b>148</b>	<b>181</b>
<b>MEKNES-TAFILALET</b>	El Hajeb	0	0	0	0	0	0	0	0	0
	Errachidia	30	36	66	18	37	55	14	36	50
	Ifrane	0	0	0	0	0	0	0	0	0
	Khénifra	1	4	5	3	5	8	0	3	3
	Midelt	2	5	7	0	29	29	0	16	16
	Méknès	38	7	45	24	12	36	14	6	20
	<b>TOTAL REGION</b>	<b>71</b>	<b>52</b>	<b>123</b>	<b>45</b>	<b>83</b>	<b>128</b>	<b>28</b>	<b>61</b>	<b>89</b>
<b>FES-BOULMANE</b>	Boulemane	0	3	3	0	94	94	0	133	133
	Fès	98	0	98	94	0	94	118	0	118
	Sefrou	0	0	0	0	0	0	0	0	0
	Moulay-Yacoub	0	1	1	0	2	2	0	0	0
	<b>TOTAL REGION</b>	<b>98</b>	<b>4</b>	<b>102</b>	<b>94</b>	<b>96</b>	<b>190</b>	<b>118</b>	<b>133</b>	<b>251</b>
<b>TAZA-AL HOCAIMA-TAOUNATE</b>	Al Hoceima	2	7	9	0	0	0	0	0	0
	Taounate	4	9	13	3	21	24	1	12	13
	Taza	17	40	57	29	69	98	31	82	113
	Guercif	0	0	0	0	2	2	0	4	4
	<b>TOTAL REGION</b>	<b>23</b>	<b>56</b>	<b>79</b>	<b>32</b>	<b>92</b>	<b>124</b>	<b>32</b>	<b>98</b>	<b>130</b>
<b>TANGER-TETOUAN</b>	Chefchaouen	1	97	98	0	84	84	0	62	62
	Fahs Anjra	0	0	0	0	4	4	0	3	3
	Larache	0	5	5	0	10	10	0	2	2
	Tanger Assilah	184	6	190	181	17	198	203	9	212
	Tétouan	1	6	7	4	14	18	1	4	5
	Ouazzane	0	2	2	0	0	0	0	2	2
	Mdiq-Fnideq	1	0	1	3	0	3	2	0	2
	<b>TOTAL REGION</b>	<b>187</b>	<b>116</b>	<b>303</b>	<b>188</b>	<b>129</b>	<b>317</b>	<b>206</b>	<b>82</b>	<b>288</b>
<b>Ensemble</b>		<b>645</b>	<b>982</b>	<b>1 627</b>	<b>645</b>	<b>1 009</b>	<b>1 654</b>	<b>636</b>	<b>826</b>	<b>1 462</b>

Source : SEIS, DPRF

Tableau 4.5.3: Performances national de programme national de lutte contre les maladies diarrhéiques par Province / Préfecture selon le degré de déshydratation C, année 2012

Régions	Provinces/préfectures	Degré de déshydratation C								
		0-11 mois			12-23 mois			24-59 mois		
		Urbain	Rural	Ensemble	Urbain	Rural	Ensemble	Urbain	Rural	Ensemble
<b>OUED ED-DAHAB-LAGOUIRA</b>	Oued ed Dahab	0	0	0	0	0	0	0	0	0
	<b>TOTAL REGION</b>	<b>0</b>	<b>0</b>	<b>0</b>	<b>0</b>	<b>0</b>	<b>0</b>	<b>0</b>	<b>0</b>	<b>0</b>
<b>LAAYOUNE-BOUJDOUR-SAKIA EL HAMRA</b>	Boujdour	0	0	0	0	0	0	0	0	0
	Laayoune	1	0	1	1	0	1	2	0	2
	Tarfaya	0	0	0	0	0	0	0	0	0
	<b>TOTAL REGION</b>	<b>1</b>	<b>0</b>	<b>1</b>	<b>1</b>	<b>0</b>	<b>1</b>	<b>2</b>	<b>0</b>	<b>2</b>
<b>GUELMIM-ES-SMARA</b>	Assa-Zag	1	0	1	0	0	0	0	0	0
	Es-semara	0	0	0	0	0	0	0	0	0
	Guelmim	0	0	0	0	0	0	0	0	0
	Tan-tan	0	0	0	0	0	0	0	0	0
	Tata	0	0	0	0	1	1	0	0	0
	<b>TOTAL REGION</b>	<b>1</b>	<b>0</b>	<b>1</b>	<b>0</b>	<b>1</b>	<b>1</b>	<b>0</b>	<b>0</b>	<b>0</b>
<b>SOUSS-MASSA-DARAA</b>	Agadir Ida Ou tanane	1	0	1	0	0	0	1	0	1
	Chtouka-Ait Baha	0	2	2	0	0	0	0	0	0
	Inezgane-Ait Melloul	1	0	1	0	0	0	0	0	0
	Ouarzazate	0	0	0	0	0	0	0	0	0
	Tinghir	0	0	0	0	2	2	0	6	6
	Taroudant	3	0	3	1	0	1	1	0	1
	Tiznit	1	0	1	0	0	0	0	1	1
	Sidi Ifni	0	0	0	0	0	0	0	0	0
	Zagora	1	1	2	0	0	0	0	0	0
	<b>TOTAL REGION</b>	<b>7</b>	<b>3</b>	<b>10</b>	<b>1</b>	<b>2</b>	<b>3</b>	<b>2</b>	<b>7</b>	<b>9</b>
<b>GHARB-CHRARDA-BNI HSENEN</b>	Kénitra	0	0	0	0	0	0	0	0	0
	Sidi Slimane	0	0	0	0	12	12	0	0	0
	Sidi kacem	0	0	0	0	0	0	0	0	0
	<b>TOTAL REGION</b>	<b>0</b>	<b>0</b>	<b>0</b>	<b>0</b>	<b>12</b>	<b>12</b>	<b>0</b>	<b>0</b>	<b>0</b>
<b>CHAOUIA-OUARDIGHA</b>	Benslimane	0	0	0	0	0	0	0	0	0
	Khouribga	0	0	0	0	0	0	0	0	0
	Settat	0	0	0	2	0	2	2	0	2
	Berchid	0	0	0	0	0	0	0	0	0
	<b>TOTAL REGION</b>	<b>0</b>	<b>0</b>	<b>0</b>	<b>2</b>	<b>0</b>	<b>2</b>	<b>2</b>	<b>0</b>	<b>2</b>
<b>MARRAKECH-TENSIFT-AL HAOUZ</b>	Al Haouz	0	1	1	0	0	0	0	0	0
	Chichaoua	2	1	3	4	3	7	3	5	8
	El Kelaa des Sraghna	1	1	2	1	0	1	2	0	2
	R'hanna	0	0	0	0	0	0	0	0	0
	Essaouira	0	0	0	0	2	2	0	2	2
	Marrakech	7	0	7	5	0	5	1	0	1
	<b>TOTAL REGION</b>	<b>10</b>	<b>3</b>	<b>13</b>	<b>10</b>	<b>5</b>	<b>15</b>	<b>6</b>	<b>7</b>	<b>13</b>
<b>ORIENTAL</b>	Berkane	0	0	0	0	0	0	0	0	0
	Figui	0	1	1	4	3	7	2	0	2
	Jrada	0	0	0	0	4	4	0	0	0
	Nador	0	0	0	0	0	0	0	1	1
	Driouch	0	0	0	0	0	0	0	0	0
	Oujda Anjad	0	1	1	0	0	0	1	0	1
	Taurirt	1	0	1	0	0	0	0	0	0
	<b>TOTAL REGION</b>	<b>1</b>	<b>2</b>	<b>3</b>	<b>4</b>	<b>7</b>	<b>11</b>	<b>3</b>	<b>1</b>	<b>4</b>
<b>GARAND CASABLANCA</b>	Ain Chock	0	0	0	0	0	0	0	0	0
	Hay al Hassani	0	0	0	1	0	1	0	0	0
	Nouaceur	0	0	0	0	0	0	0	0	0
	Ain Sebaa Hay Mohammadi	0	0	0	1	0	1	0	0	0
	Al Fida Derb Sultan	0	0	0	0	0	0	0	0	0
	Ben M'sick	0	0	0	0	0	0	0	0	0
	My Rchid Sidi Othmane	0	0	0	0	0	0	0	0	0
	Mediouana	0	0	0	0	0	0	0	0	0
	Casa Anfa	0	0	0	0	0	0	1	0	1
	Mohammedia	0	0	0	0	0	0	0	0	0
	Sidi Bernoussi	0	0	0	0	0	0	0	0	0
	<b>TOTAL REGION</b>	<b>0</b>	<b>0</b>	<b>0</b>	<b>2</b>	<b>0</b>	<b>2</b>	<b>1</b>	<b>0</b>	<b>1</b>
<b>RABAT-SALE-ZEMMOUR-ZAIR</b>	Khémisset	0	0	0	0	0	0	0	0	0
	Rabat	0	0	0	0	0	0	0	0	0
	Salé	0	0	0	0	0	0	0	0	0
	Skhirate-Temara	0	0	0	0	0	0	0	0	0
	<b>TOTAL REGION</b>	<b>0</b>	<b>0</b>	<b>0</b>	<b>0</b>	<b>0</b>	<b>0</b>	<b>0</b>	<b>0</b>	<b>0</b>
<b>DOUKALA- ABDA</b>	El Jadida	29	2	31	7	0	7	3	0	3
	Sidi Bennour	0	0	0	0	0	0	0	0	0
	Safi	0	1	1	0	1	1	0	0	0
	Yousseoufia	0	3	3	0	6	6	0	11	11
	<b>TOTAL REGION</b>	<b>29</b>	<b>6</b>	<b>35</b>	<b>7</b>	<b>7</b>	<b>14</b>	<b>3</b>	<b>11</b>	<b>14</b>
<b>TADLA-AZILAL</b>	Azilal	0	2	2	0	1	1	0	0	0
	Beni Mellal	0	0	0	0	0	0	0	0	0
	Fquih Ben Saleh	0	0	0	0	0	0	0	0	0
	<b>TOTAL REGION</b>	<b>0</b>	<b>2</b>	<b>2</b>	<b>0</b>	<b>1</b>	<b>1</b>	<b>0</b>	<b>0</b>	<b>0</b>
<b>MEKNES-TAFILALET</b>	El Haje	0	0	0	0	0	0	0	0	0
	Errachidia	9	7	16	2	2	4	0	3	3
	Ifrane	0	0	0	0	0	0	0	0	0
	Khénifra	0	0	0	0	0	0	0	0	0
	Midelt	0	0	0	0	1	1	0	0	0
	Meknes	0	0	0	0	1	1	0	0	0
	<b>TOTAL REGION</b>	<b>9</b>	<b>7</b>	<b>16</b>	<b>2</b>	<b>4</b>	<b>6</b>	<b>0</b>	<b>3</b>	<b>3</b>
<b>FES-BOULMANE</b>	Boulemane	0	0	0	0	0	0	0	0	0
	Fès	1	0	1	0	0	0	0	0	0
	Sefrou	0	0	0	0	0	0	0	0	0
	Moulay-Yacoub	0	2	2	0	0	0	0	0	0
	<b>TOTAL REGION</b>	<b>1</b>	<b>2</b>	<b>3</b>	<b>0</b>	<b>0</b>	<b>0</b>	<b>0</b>	<b>0</b>	<b>0</b>
<b>TAZA-AL HOCAIMA-TAOUNATE</b>	Al Hoceima	0	2	2	0	0	0	0	0	0
	Taounate	1	2	3	0	4	4	0	3	3
	Taza	6	3	9	5	2	7	7	1	8
	Guercif	0	0	0	0	0	0	0	0	0
	<b>TOTAL REGION</b>	<b>7</b>	<b>7</b>	<b>14</b>	<b>5</b>	<b>6</b>	<b>11</b>	<b>7</b>	<b>4</b>	<b>11</b>
<b>TANGER-TETOUAN</b>	Chefchaouen	0	6	6	0	6	6	0	1	1
	Fahs Anjra	0	0	0	0	0	0	0	0	0
	Larache	0	1	1	0	0	0	0	0	0
	Tanger Assilah	1	0	1	0	1	1	0	0	0
	Tétouan	0	0	0	0	3	3	0	0	0
	Ouazzane	0	5	5	0	4	4	0	2	2
	Mdiq-Fnideq	0	0	0	0	0	0	0	0	0
	<b>TOTAL REGION</b>	<b>1</b>	<b>12</b>	<b>13</b>	<b>0</b>	<b>14</b>	<b>14</b>	<b>0</b>	<b>3</b>	<b>3</b>
<b>Ensemble</b>		<b>67</b>	<b>44</b>	<b>111</b>	<b>34</b>	<b>59</b>	<b>93</b>	<b>26</b>	<b>36</b>	<b>62</b>

Source : SEIS, DPRF



Tableau 4.5.4: Performances du programme national de lutte contre les maladies diarrhéiques par Province / Préfecture (cas de dysentérie), année 2012

Régions	Provinces/préfectures	Dysentérie								
		0-11 mois			12-23 mois			24-59 mois		
		Urbain	Rural	Ensemble	Urbain	Rural	Ensemble	Urbain	Rural	Ensemble
OUED ED-DAHAB-LAGOUIRA	Oued ed Dahab	0	0	0	2	0	2	1	0	1
	<b>TOTAL REGION</b>	<b>0</b>	<b>0</b>	<b>0</b>	<b>2</b>	<b>0</b>	<b>2</b>	<b>1</b>	<b>0</b>	<b>1</b>
LAAYOUNE-BOUJOUR-SAKIA EL HAMRA	Boujdour	11	0	11	8	0	8	28	0	28
	Laayoune	7	0	7	3	0	3	5	0	5
	Tarfaya	0	1	1	0	0	0	1	4	5
	<b>TOTAL REGION</b>	<b>18</b>	<b>1</b>	<b>19</b>	<b>11</b>	<b>0</b>	<b>11</b>	<b>34</b>	<b>4</b>	<b>38</b>
GUELMIM-ES-SMARA	Assa-Zag	1	0	1	0	1	1	2	0	2
	Es-semara	2	0	2	3	0	3	1	0	1
	Guelmim	3	0	3	0	1	1	0	0	0
	Tan-tan	3	0	3	0	0	0	0	0	0
	Tata	2	8	10	1	12	13	0	10	10
<b>TOTAL REGION</b>	<b>11</b>	<b>8</b>	<b>19</b>	<b>4</b>	<b>14</b>	<b>18</b>	<b>3</b>	<b>10</b>	<b>13</b>	
SOUSS-MASSA-DARAA	Agadir Ida Ou tanane	48	23	71	31	30	61	32	19	51
	Chtouka-Ait Baha	13	14	27	24	50	74	24	33	57
	Inezgane-Ait Melloul	32	1	33	22	11	33	26	15	41
	Ouarzazate	0	3	3	0	1	1	0	0	0
	Tinghir	0	15	15	0	6	6	0	13	13
	Taroudant	28	65	93	25	115	140	33	107	140
	Tiznit	0	9	9	0	12	12	0	12	12
	Sidi Ifni	2	5	7	0	5	5	0	2	2
	Zagora	3	114	117	0	124	124	2	112	114
	<b>TOTAL REGION</b>	<b>126</b>	<b>249</b>	<b>375</b>	<b>102</b>	<b>354</b>	<b>456</b>	<b>117</b>	<b>313</b>	<b>430</b>
GHARB-CHRARDA-BNI HSEN	Kénitra	152	64	216	25	26	51	18	17	35
	Sidi Slimane	0	3	3	0	22	22	1	11	12
	Sidi kacem	21	11	32	16	19	35	4	25	29
	<b>TOTAL REGION</b>	<b>173</b>	<b>78</b>	<b>251</b>	<b>41</b>	<b>67</b>	<b>108</b>	<b>23</b>	<b>53</b>	<b>76</b>
CHAOUIA-OUARDIGHA	Benslimane	14	12	26	17	9	26	20	15	35
	Khouribga	0	0	0	0	0	0	0	0	0
	Settat	0	1	1	11	2	13	18	4	22
	Berchid	0	4	4	0	8	8	0	4	4
<b>TOTAL REGION</b>	<b>14</b>	<b>17</b>	<b>31</b>	<b>28</b>	<b>19</b>	<b>47</b>	<b>38</b>	<b>23</b>	<b>61</b>	
MARRAKECH-TENSIFT-AL HAOUZ	Al Haouz	0	62	62	1	70	71	0	57	57
	Chichaoua	2	76	78	9	152	161	7	174	181
	El Kelaa des Sraghna	30	36	66	20	28	48	24	38	62
	R'hamna	17	107	124	14	140	154	12	171	183
	Essaouira	6	34	40	4	50	54	9	33	42
	Marrakech	21	3	24	32	2	34	57	2	59
	<b>TOTAL REGION</b>	<b>76</b>	<b>318</b>	<b>394</b>	<b>80</b>	<b>442</b>	<b>522</b>	<b>109</b>	<b>475</b>	<b>584</b>
ORIENTAL	Berkane	1	0	1	12	0	12	9	0	9
	Figui	7	8	15	11	10	21	8	11	19
	Jrada	2	0	2	1	21	22	1	4	5
	Nador	0	0	0	0	0	0	0	0	0
	Driouch	0	0	0	0	0	0	0	0	0
	Oujda Anjad	7	1	8	6	0	6	8	4	12
	Taourirt	22	0	22	46	0	46	32	0	32
	<b>TOTAL REGION</b>	<b>39</b>	<b>9</b>	<b>48</b>	<b>76</b>	<b>31</b>	<b>107</b>	<b>58</b>	<b>19</b>	<b>77</b>
GARAND CASABLANCA	Ain Chock	3	0	3	1	0	1	2	0	2
	Hay al Hassani	15	0	15	12	0	12	27	0	27
	Nouaceur	5	1	6	6	0	6	22	0	22
	Ain Sebaa Hay Mohammadi	4	0	4	5	0	5	2	0	2
	Al Fida Derb Sultan	5	0	5	2	0	2	8	0	8
	Ben M'sick	1	0	1	3	0	3	5	0	5
	My Rchid Sidi Othmane	2	0	2	7	0	7	11	0	11
	Mediouna	0	0	0	1	0	1	0	0	0
	Casa Anfa	3	0	3	6	0	6	11	0	11
	Mohammedia	6	0	6	2	0	2	13	0	13
	Sidi Bernoussi	7	0	7	49	0	49	55	0	55
	<b>TOTAL REGION</b>	<b>51</b>	<b>1</b>	<b>52</b>	<b>94</b>	<b>0</b>	<b>94</b>	<b>156</b>	<b>0</b>	<b>156</b>
RABAT-SALE-ZEMMOUR-ZAIR	Khémisset	0	2	2	0	1	1	0	0	0
	Rabat	0	0	0	0	0	0	0	0	0
	Salé	63	1	64	70	0	70	80	2	82
	Skhirate-Temara	4	2	6	2	1	3	6	6	12
	<b>TOTAL REGION</b>	<b>67</b>	<b>5</b>	<b>72</b>	<b>72</b>	<b>2</b>	<b>74</b>	<b>86</b>	<b>8</b>	<b>94</b>
DOUKALA- ABDA	El Jadida	0	3	3	1	3	4	0	2	2
	Sidi Bennour	0	5	5	0	3	3	0	1	1
	Safi	0	21	21	0	30	30	0	16	16
	Yousseoufia	1	16	17	11	23	34	6	21	27
<b>TOTAL REGION</b>	<b>1</b>	<b>45</b>	<b>46</b>	<b>12</b>	<b>59</b>	<b>71</b>	<b>6</b>	<b>40</b>	<b>46</b>	
TADLA-AZILAL	Azilal	3	26	29	4	89	93	5	68	73
	Bent Mellal	2	3	5	4	11	15	4	9	13
	Fquih Ben Saleh	0	0	0	0	3	3	0	5	5
	<b>TOTAL REGION</b>	<b>5</b>	<b>29</b>	<b>34</b>	<b>8</b>	<b>103</b>	<b>111</b>	<b>9</b>	<b>82</b>	<b>91</b>
MEKNES-TAFILALET	El Hajeb	42	8	50	27	6	33	33	6	39
	Errachidia	13	8	21	1	20	21	7	21	28
	Ifrane	0	2	2	0	3	3	0	0	0
	Khénifra	0	3	3	0	2	2	0	3	3
	Midelt	1	2	3	0	7	7	0	4	4
	Meknes	20	8	28	29	11	40	39	16	55
<b>TOTAL REGION</b>	<b>76</b>	<b>31</b>	<b>107</b>	<b>57</b>	<b>49</b>	<b>106</b>	<b>79</b>	<b>50</b>	<b>129</b>	
FES-BOULMANE	Boulemane	0	0	0	0	0	0	2	0	2
	Fès	9	5	14	19	11	30	43	7	50
	Sefrou	0	0	0	0	0	0	0	0	0
	Moulay-Yacoub	0	18	18	4	60	64	6	66	72
<b>TOTAL REGION</b>	<b>9</b>	<b>23</b>	<b>32</b>	<b>23</b>	<b>71</b>	<b>94</b>	<b>51</b>	<b>73</b>	<b>124</b>	
TAZA-AL HOCAIMA-TAOUNATE	Al Hoceima	4	11	15	0	13	13	2	19	21
	Taounate	5	31	36	11	62	73	6	79	85
	Taza	19	40	59	16	85	101	29	85	114
	Guercif	4	5	9	7	5	12	10	6	16
	<b>TOTAL REGION</b>	<b>32</b>	<b>87</b>	<b>119</b>	<b>34</b>	<b>165</b>	<b>199</b>	<b>47</b>	<b>189</b>	<b>236</b>
TANGER-TETOUAN	Chefchaouen	0	48	48	0	60	60	0	48	48
	Fahs Anjra	0	14	14	0	26	26	0	31	31
	Larache	0	77	77	0	65	65	0	60	60
	Tanger Assilah	59	7	66	56	9	65	54	3	57
	Tétouan	36	15	51	22	22	44	26	24	50
	Ouazzane	0	1	1	0	2	2	0	2	2
	Mdiq-Fnideq	17	0	17	13	0	13	10	0	10
	<b>TOTAL REGION</b>	<b>112</b>	<b>162</b>	<b>274</b>	<b>91</b>	<b>184</b>	<b>275</b>	<b>90</b>	<b>168</b>	<b>258</b>
<b>Ensemble</b>	<b>810</b>	<b>1 063</b>	<b>1 873</b>	<b>735</b>	<b>1 560</b>	<b>2 295</b>	<b>907</b>	<b>1 507</b>	<b>2 414</b>	

Source : SEIS, DPRF

Tableau 4.5.5: Performances du programme national de lutte contre les maladies diarrhéiques par Province / Préfecture (cas de diarrhée persistante), année 2012

Régions	Provinces/préfectures	Diarrhée persistante								
		0-11 mois			12-23 mois			24-59 mois		
		Urbain	Rural	Ensemble	Urbain	Rural	Ensemble	Urbain	Rural	Ensemble
<b>OUED ED-DAHAB-LAGOUIRA</b>	Oued ed Dahab	0	0	0	0	0	0	0	0	0
	<b>TOTAL REGION</b>	<b>0</b>	<b>0</b>	<b>0</b>	<b>0</b>	<b>0</b>	<b>0</b>	<b>0</b>	<b>0</b>	<b>0</b>
<b>LAAYOUNE-BOUJOUR-SAKIA EL HAMRA</b>	Boujdour	0	0	0	0	0	0	0	0	0
	Laayoune	2	0	2	0	0	0	3	0	3
	Tarfaya	4	1	5	0	3	3	0	4	4
	<b>TOTAL REGION</b>	<b>6</b>	<b>1</b>	<b>7</b>	<b>0</b>	<b>3</b>	<b>3</b>	<b>3</b>	<b>4</b>	<b>7</b>
<b>GUELMIM-ES-SMARA</b>	Assa-Zag	0	0	0	0	0	0	0	0	0
	Es-semara	0	0	0	0	0	0	0	0	0
	Guelmim	0	0	0	0	5	5	0	0	0
	Tan-tan	2	0	2	1	0	1	1	2	3
	Tata	3	8	11	1	12	13	0	3	3
	<b>TOTAL REGION</b>	<b>5</b>	<b>8</b>	<b>13</b>	<b>2</b>	<b>17</b>	<b>19</b>	<b>1</b>	<b>5</b>	<b>6</b>
<b>SOUSS-MASSA-DARAA</b>	Agadir Ida Ou tanane	4	23	27	8	1	9	3	0	3
	Chtouka-Ait Baha	1	14	15	2	7	9	1	14	15
	Inezgane-Ait Melloul	0	1	1	2	8	10	4	9	13
	Ouarzazate	0	3	3	0	7	7	0	1	1
	Tinghir	0	15	15	0	24	24	0	32	32
	Taroudant	23	65	88	13	32	45	11	20	31
	Tiznit	0	9	9	0	1	1	0	1	1
	Sidi Ifni	0	5	5	0	0	0	0	0	0
	Zagora	1	114	115	0	3	3	0	0	0
	<b>TOTAL REGION</b>	<b>29</b>	<b>249</b>	<b>278</b>	<b>25</b>	<b>83</b>	<b>108</b>	<b>19</b>	<b>77</b>	<b>96</b>
<b>GHARB-CHRARDA-BNI HSENEN</b>	Kénitra	4	64	68	3	13	16	5	0	5
	Sidi Slimane	0	3	3	0	2	2	0	1	1
	Sidi kacem	3	11	14	10	4	14	0	1	1
	<b>TOTAL REGION</b>	<b>7</b>	<b>78</b>	<b>85</b>	<b>13</b>	<b>19</b>	<b>32</b>	<b>5</b>	<b>2</b>	<b>7</b>
<b>CHAOUIA-OUARDIGHA</b>	Benslimane	0	12	12	0	0	0	0	0	0
	Khouribga	12	0	12	4	0	4	0	0	0
	Settat	0	1	1	0	0	0	0	0	0
	Berchid	1	4	5	0	8	8	0	0	0
	<b>TOTAL REGION</b>	<b>13</b>	<b>17</b>	<b>30</b>	<b>4</b>	<b>8</b>	<b>12</b>	<b>0</b>	<b>0</b>	<b>0</b>
<b>MARRAKECH-TENSIFT-AL HAOUZ</b>	Al Haouz	0	62	62	0	11	11	0	4	4
	Chichaoua	5	76	81	3	6	9	1	5	6
	El Kelaa des Sraghna	2	36	38	0	3	3	0	3	3
	R'hanna	2	107	109	0	6	6	0	1	1
	Essaouira	1	34	35	0	19	19	1	16	17
	Marrakech	25	3	28	18	4	22	32	0	32
	<b>TOTAL REGION</b>	<b>35</b>	<b>318</b>	<b>353</b>	<b>21</b>	<b>49</b>	<b>70</b>	<b>34</b>	<b>29</b>	<b>63</b>
<b>ORIENTAL</b>	Berkane	1	0	1	12	0	12	13	0	13
	Figui	0	8	8	0	4	4	0	6	6
	Jrada	0	0	0	0	1	1	0	0	0
	Nador	0	0	0	0	0	0	0	0	0
	Driouch	0	0	0	0	0	0	0	0	0
	Oujda Anjad	0	1	1	0	1	1	0	0	0
	Taourirt	2	0	2	3	0	3	0	0	0
	<b>TOTAL REGION</b>	<b>3</b>	<b>9</b>	<b>12</b>	<b>15</b>	<b>6</b>	<b>21</b>	<b>13</b>	<b>6</b>	<b>19</b>
<b>GARAND CASABLANCA</b>	Ain Chock	0	0	0	0	0	0	0	0	0
	Hay al Hassani	0	0	0	2	0	2	0	0	0
	Nouaceur	1	1	2	0	0	0	0	0	0
	Ain Sebaa Hay Mohammadi	0	0	0	2	0	2	0	0	0
	Al Fida Derb Sultan	1	0	1	2	0	2	2	0	2
	Ben M'sick	1	0	1	2	0	2	2	0	2
	My Rchid Sidi Othmane	0	0	0	0	0	0	0	0	0
	Mediouna	0	0	0	0	0	0	0	0	0
	Casa Anfa	0	0	0	1	0	1	0	0	0
	Mohammedia	1	0	1	0	0	0	1	0	1
	Sidi Bernoussi	0	0	0	0	0	0	1	0	1
	<b>TOTAL REGION</b>	<b>4</b>	<b>1</b>	<b>5</b>	<b>9</b>	<b>0</b>	<b>9</b>	<b>6</b>	<b>0</b>	<b>6</b>
<b>RABAT-SALE-ZEMMOUR-ZAIR</b>	Khémisset	0	2	2	0	0	0	6	0	6
	Rabat	0	0	0	1	0	1	1	0	1
	Salé	44	1	45	26	0	26	31	0	31
	Skhirate-Temara	1	2	3	0	0	0	0	0	0
	<b>TOTAL REGION</b>	<b>45</b>	<b>5</b>	<b>50</b>	<b>27</b>	<b>0</b>	<b>27</b>	<b>38</b>	<b>0</b>	<b>38</b>
<b>DOUKALA- ABDA</b>	El Jadida	0	3	3	0	9	9	0	2	2
	Sidi Bennour	0	5	5	0	0	0	0	0	0
	Safi	0	21	21	0	15	15	0	25	25
	Yousseoufia	14	16	30	7	19	26	8	19	27
	<b>TOTAL REGION</b>	<b>14</b>	<b>45</b>	<b>59</b>	<b>7</b>	<b>43</b>	<b>50</b>	<b>8</b>	<b>46</b>	<b>54</b>
<b>TADLA-AZILAL</b>	Azilal	0	26	26	0	14	14	0	5	5
	Beni Mellal	0	3	3	4	0	4	0	0	0
	Fquih Ben Saleh	0	0	0	0	13	13	0	13	13
	<b>TOTAL REGION</b>	<b>0</b>	<b>29</b>	<b>29</b>	<b>4</b>	<b>27</b>	<b>31</b>	<b>0</b>	<b>18</b>	<b>18</b>
<b>MEKNES-TAFILALET</b>	El Hajeb	0	8	8	0	0	0	0	0	0
	Errachidia	4	8	12	4	3	7	0	4	4
	Ifrane	0	2	2	0	2	2	0	5	5
	Khénifra	0	3	3	0	0	0	0	0	0
	Midelt	2	2	4	0	0	0	0	0	0
	Meknes	9	8	17	0	1	1	31	1	32
	<b>TOTAL REGION</b>	<b>15</b>	<b>31</b>	<b>46</b>	<b>4</b>	<b>6</b>	<b>10</b>	<b>31</b>	<b>10</b>	<b>41</b>
<b>FES-BOULMANE</b>	Boulemane	0	0	0	0	0	0	0	0	0
	Fès	22	5	27	21	1	22	19	6	25
	Sefrou	0	0	0	0	0	0	0	0	0
	Moulay-Yacoub	0	18	18	0	4	4	0	3	3
	<b>TOTAL REGION</b>	<b>22</b>	<b>23</b>	<b>45</b>	<b>21</b>	<b>5</b>	<b>26</b>	<b>19</b>	<b>9</b>	<b>28</b>
<b>TAZA-AL HOCAIMA-TAOUNATE</b>	Al Hoceima	4	11	15	0	1	1	0	0	0
	Taounate	0	31	31	0	11	11	0	11	11
	Taza	1	40	41	2	11	13	0	7	7
	Guercif	0	5	5	2	1	3	2	6	8
	<b>TOTAL REGION</b>	<b>5</b>	<b>87</b>	<b>92</b>	<b>4</b>	<b>24</b>	<b>28</b>	<b>2</b>	<b>24</b>	<b>26</b>
<b>TANGER-TETOUAN</b>	Chefchaouen	0	48	48	0	6	6	0	4	4
	Fahs Anjra	0	14	14	0	0	0	0	1	1
	Larache	0	77	77	0	0	0	0	0	0
	Tanger Assilah	7	7	14	34	1	35	63	1	64
	Tétouan	3	15	18	1	3	4	3	3	6
	Ouazzane	0	1	1	0	0	0	0	0	0
	Mdiq-Fnideq	0	0	0	0	0	0	0	0	0
	<b>TOTAL REGION</b>	<b>10</b>	<b>162</b>	<b>172</b>	<b>35</b>	<b>10</b>	<b>45</b>	<b>66</b>	<b>9</b>	<b>75</b>
<b>Ensemble</b>		<b>213</b>	<b>1 063</b>	<b>1 276</b>	<b>191</b>	<b>300</b>	<b>491</b>	<b>245</b>	<b>239</b>	<b>484</b>

Source : SEIS, DPRF

6- Programme National de Lutte contre les Maladies de Carence

Tableau 4.6.1: Performances du programme national de lutte contre les maladies de carence des enfants âgés de 0- 11 mois par Province / Préfecture, milieu urbain, année 2012

Régions	Province et préfecture	Poids/Âge		Poids/Taille		Malnutris dépités	VIT. D		VIT. A			Fer
		<N	>=N	<N	>=N		1ère prise	2ème prise	1ère prise	2ème prise	3ème prise	
OUED ED-DAHAB-LAGOUIRA	Oued ed Dahab	12	35 382	9	35 382	0	1 978	3 400	3 400	0	0	0
	<b>TOTAL REGION</b>	<b>12</b>	<b>35 382</b>	<b>9</b>	<b>35 382</b>	<b>0</b>	<b>1 978</b>	<b>3 400</b>	<b>3 400</b>	<b>0</b>	<b>0</b>	<b>0</b>
LAAYOUNE-BOUJOUR-SAKIA EL HAMRA	Boujdour	0	9 998	0	9 998	0	894	980	980	27	0	0
	Laayoune	14	30 520	6	28 888	2	4 676	4 954	4 956	0	0	0
	Tarfaya	8	1 367	6	1 269	2	158	154	165	0	0	0
	<b>TOTAL REGION</b>	<b>22</b>	<b>41885</b>	<b>12</b>	<b>40155</b>	<b>4</b>	<b>5728</b>	<b>6088</b>	<b>6101</b>	<b>27</b>	<b>0</b>	<b>0</b>
GUELMIM-ES-SMARA	Assa-Zag	27	3 276	27	3 166	3	379	433	432	108	49	0
	Es-semara	24	8 604	3	8 390	3	1 001	1 066	1 086	86	0	0
	Guelmim	12	19 767	12	18 797	11	2 560	2 345	2 461	0	0	0
	Tan-tan	9	11 630	9	11 630	7	1 715	1 824	1 826	103	27	0
	Tata	2	6 212	2	6 184	0	855	813	826	81	0	0
<b>TOTAL REGION</b>	<b>74</b>	<b>49489</b>	<b>53</b>	<b>48167</b>	<b>24</b>	<b>6510</b>	<b>6481</b>	<b>6631</b>	<b>378</b>	<b>76</b>	<b>0</b>	
SOUSS-MASSA-DARAA	Agadir Ida Ou tanane	36	58 904	54	26 993	46	7 928	7 384	7 450	132	73	0
	Chtouka-Ait Baha	79	12 404	70	12 413	28	891	906	1 548	9	0	0
	Inezgane-Ait Melloul	21	70 481	8	70 196	8	7 630	7 584	9 599	0	0	0
	Ouarzazate	20	18 071	22	16 941	0	1 710	1 590	1 180	218	16	0
	Finghir	16	12 792	16	12 792	16	2 076	1 712	1 559	41	26	0
	Taroudant	47	42 203	11	22 818	33	5 937	4 477	6 168	0	0	0
	Tiznit	2	11 317	1	11 291	2	1 791	1 434	1 433	0	0	0
	Sidi Ifni	5	4 187	1	568	2	527	494	461	0	0	0
	Zagora	231	5 463	0	1 969	9	1 454	1 448	1 412	77	0	0
	<b>TOTAL REGION</b>	<b>457</b>	<b>235822</b>	<b>183</b>	<b>175981</b>	<b>144</b>	<b>29944</b>	<b>27029</b>	<b>30810</b>	<b>477</b>	<b>115</b>	<b>0</b>
GHARB-CHRARDA-BNI HSENEN	Kénitra	83	58 831	27	48 474	88	9 549	9 447	9 222	2 557	2 213	0
	Sidi Slimane	8	15 094	9	15 036	5	1 737	1 764	2 578	0	0	0
	Sidi kacem	110	19 974	53	55	53	3 660	3 038	3 077	81	27	0
<b>TOTAL REGION</b>	<b>201</b>	<b>93899</b>	<b>89</b>	<b>63565</b>	<b>146</b>	<b>14946</b>	<b>14249</b>	<b>14877</b>	<b>2638</b>	<b>2240</b>	<b>0</b>	
CHAOUIA-OUARDIGHA	Benslimane	5	22 566	0	11 650	0	2 428	2 375	2 366	0	0	0
	Khouribga	28	53 444	28	0	28	6 502	6 584	7 773	1 344	1 116	0
	Settat	0	27 420	0	18 342	0	3 855	3 703	4 332	466	270	3 152
	Berchid	7	25 584	1	20 405	0	4 668	3 529	5 967	0	0	0
<b>TOTAL REGION</b>	<b>40</b>	<b>129014</b>	<b>29</b>	<b>50397</b>	<b>28</b>	<b>17453</b>	<b>16191</b>	<b>20438</b>	<b>1810</b>	<b>1386</b>	<b>3152</b>	
MARRAKECH-TENSIFT-AL HAOUZ	Al Haouz	35	11 203	0	2	19	2 034	1 746	1 797	0	0	0
	Chichaoua	41	9 821	22	7 307	22	1 234	1 172	1 209	0	0	0
	El Kelaa des Sraghna	27	23 778	9	11 536	36	3 946	3 960	3 943	99	60	0
	R'hamna	1	11 075	1	169	2	1 915	1 362	1 925	0	0	0
	Essaouira	2	12 961	0	0	0	1 390	1 053	1 373	0	0	0
	Marrakech	22	120570	16	94 322	4	17 369	16 053	14 942	766	129	0
<b>TOTAL REGION</b>	<b>128</b>	<b>189408</b>	<b>48</b>	<b>113336</b>	<b>83</b>	<b>27888</b>	<b>25346</b>	<b>25189</b>	<b>865</b>	<b>189</b>	<b>0</b>	
ORIENTAL	Berkane	0	22 144	0	520	0	3 264	3 723	3 802	6	0	0
	Figui	6	7 410	6	7 410	3	1 284	1 384	1 346	16	12	0
	Jrada	16	9 871	6	1 135	0	1 190	1 225	1 315	59	0	0
	Nador	0	52 914	1	52 913	0	8 147	7 588	7 516	0	0	0
	Drriouch	0	10 358	0	7 013	0	1 558	1 343	1 342	12	0	0
	Oujda Anjad	9	79 262	10	9 252	7	9 111	7 577	9 249	0	0	0
	Taourirt	24	23 810	21	23 812	8	2 550	2 104	3 086	0	0	0
<b>TOTAL REGION</b>	<b>55</b>	<b>205769</b>	<b>44</b>	<b>102055</b>	<b>18</b>	<b>27104</b>	<b>24944</b>	<b>27656</b>	<b>93</b>	<b>12</b>	<b>0</b>	
GARAND CASABLANCA	Ain Chock	25	44 534	6	27 175	12	5 624	6 261	7 232	0	0	280
	Hay al Hassani	3	36 718	0	14 257	5	7 174	7 443	7 443	0	0	0
	Nouaceur	171	27 418	114	25 008	74	4 826	4 242	4 200	85	40	0
	Ain Sebaa Hay Mohammadi	5	46 638	0	5	1	6 754	6 753	6 605	0	0	0
	Al Fida Derb Sultan	1	36 475	1	36 375	1	4 771	4 890	4 890	0	0	0
	Ben M'sick	28	34 391	14	33 814	6	4 577	4 599	4 605	86	70	0
	My Rchid Sidi Othmane	8	64 134	0	6 077	6	8 242	7 469	8 472	0	0	0
	Mediouna	3	10 772	3	10 772	6	2 055	1 791	1 791	0	0	1
	Casa Anfa	0	42 445	0	0	1	4 759	5 218	5 240	11	0	69
	Mohammedia	6	29 056	6	29 055	3	2 660	3 107	5 090	0	0	0
	Sidi Bernoussi	366	90 086	311	90 137	288	11 555	11 560	12 394	0	0	0
	<b>TOTAL REGION</b>	<b>616</b>	<b>462667</b>	<b>455</b>	<b>272675</b>	<b>403</b>	<b>62997</b>	<b>63333</b>	<b>67962</b>	<b>182</b>	<b>110</b>	<b>350</b>
	RABAT-SALE-ZEMMOUR-ZAIR	Khémisset	0	31 566	0	4 975	0	5 295	4 566	4 652	0	0
Rabat		38	64 053	6	27 647	6	7 772	8 211	8 484	0	0	0
Salé		83	117936	8	109701	17	13 196	12 757	13 076	104	0	0
Skhirate-Temara		15	33 069	1	14	1	7 405	7 170	7 924	742	255	4
<b>TOTAL REGION</b>		<b>136</b>	<b>246624</b>	<b>15</b>	<b>142337</b>	<b>24</b>	<b>33668</b>	<b>32704</b>	<b>34136</b>	<b>846</b>	<b>255</b>	<b>4</b>
DOUKALA- ABDA	El Jadida	0	33 185	1	3 569	0	1 330	1 343	1 723	0	0	0
	Sidi Bannour	0	7 294	0	0	0	660	538	736	0	0	0
	Safi	4	38 017	4	0	4	4 768	4 748	5 542	99	43	0
	Yousseoufia	27	11 298	27	11 298	17	553	217	939	82	0	0
<b>TOTAL REGION</b>	<b>31</b>	<b>89794</b>	<b>32</b>	<b>14867</b>	<b>21</b>	<b>7311</b>	<b>6846</b>	<b>8940</b>	<b>181</b>	<b>43</b>	<b>0</b>	
TADLA-AZILAL	Azilal	11	18 556	3	18 559	3	2 717	2 561	2 536	272	0	0
	Beni Mellal	8	46 785	2	14 224	3	5 890	5 182	5 777	88	16	0
	Fquih Ben Saleh	5	33 549	90	8 480	1	4 988	4 921	4 606	0	0	0
	<b>TOTAL REGION</b>	<b>24</b>	<b>98890</b>	<b>95</b>	<b>41263</b>	<b>7</b>	<b>13595</b>	<b>12664</b>	<b>12919</b>	<b>360</b>	<b>16</b>	<b>0</b>
MEKNES-TAFILALET	El Hajeb	16	21 676	10	21 376	0	1 950	1 704	2 903	73	0	0
	Errachidia	102	33 888	37	28 799	76	5 534	4 845	5 111	0	0	0
	Ifrane	0	9 820	0	9 822	0	1 604	1 521	1 621	0	0	0
	Khénifra	0	20 703	0	20 703	0	3 312	3 207	3 125	0	0	19
	Midelt	17	13 073	15	13 075	15	2 121	2 157	2 194	0	0	0
	Méknès	5	106778	0	53	6	13 173	12 521	12 156	10	0	46
<b>TOTAL REGION</b>	<b>140</b>	<b>205938</b>	<b>62</b>	<b>93828</b>	<b>97</b>	<b>27694</b>	<b>25955</b>	<b>27110</b>	<b>83</b>	<b>0</b>	<b>65</b>	
FES-BOULMANE	Boulemane	0	7 827	0	7 146	0	1 354	1 263	1 067	106	0	0
	Fès	29	134540	14	134540	29	21 930	19 413	17 858	315	0	38
	Sefrou	4	17 406	2	17 408	2	3 210	2 929	2 916	0	0	0
	Moulay-Yacoub	0	605	0	605	1	76	77	77	0	0	0
<b>TOTAL REGION</b>	<b>33</b>	<b>160378</b>	<b>16</b>	<b>159699</b>	<b>32</b>	<b>26570</b>	<b>23682</b>	<b>21918</b>	<b>421</b>	<b>0</b>	<b>38</b>	
TAZA-AL HOCAIMA-TAOUNATE	Al Hoceima	5	20 152	0	68	0	2 914	2 953	2 944	57	6	0
	Taounate	0	14 730	0	8 475	2	1 979	2 018	2 111	0	0	0
	Taza	37	35 220	24	32 614	16	4 320	4 058	4 395	352	247	0
	Guercif	0	12 443	0	1 250	0	2 095	1 767	2 074	413	22	0
<b>Total Région</b>	<b>42</b>	<b>82545</b>	<b>24</b>	<b>42407</b>	<b>18</b>	<b>11308</b>	<b>10796</b>	<b>11524</b>	<b>822</b>	<b>275</b>	<b>0</b>	
TANGER-TETOUAN	Chefchaouen	1	6 732	1	0	1	790	817	817	29	69	0
	Fahs Anjra	0	0	0	0	0	0	0	0	0	0	0
	Larache	20	30154	17	27 850	17	3 881	3 850	4 081	990	903	0
	Tanger Assilah	193	121681	193	121681	190	14 159	13 142	16 212	0	0	0
	Tétouan	32	59 914	13	51 308	23	9 171	8 576	8 744	0	0	0
	Ouazzane	1	3 821	0	809	1	496	51				

**Tableau 4.6.2: Performances du programme national de lutte contre les maladies de carence des enfants âgés de 0-11 mois par Province / Préfecture, milieu rural, année 2012**

Régions	Province et préfecture	Poids/Âge		Poids/Taille		Malnutris dépités	VIT. D		VIT. A			Fer
		<N	>=N	<N	>=N		1ère prise	2ème prise	1ère prise	2ème prise	3ème prise	
OUED ED-DAHAB-LAGOUIRA	Oued ed Dahab	0	0	0	0	0	0	0	0	0	0	0
	<b>TOTAL REGION</b>	<b>0</b>	<b>0</b>	<b>0</b>	<b>0</b>	<b>0</b>	<b>0</b>	<b>0</b>	<b>0</b>	<b>0</b>	<b>0</b>	<b>0</b>
LAAYOUNE-BOUJOUR-SAKIA EL HAMRA	Boujdour	0	0	0	0	0	0	0	0	0	0	0
	Laayoune	0	144	0	120	0	18	13	13	0	0	0
	Tarfaya	5	311	4	318	2	49	32	39	13	8	0
	<b>TOTAL REGION</b>	<b>5</b>	<b>455</b>	<b>4</b>	<b>438</b>	<b>2</b>	<b>67</b>	<b>45</b>	<b>52</b>	<b>13</b>	<b>8</b>	<b>0</b>
GUELMIM-ES-SMARA	Assa-Zag	3	447	3	316	3	99	71	71	8	10	0
	Es-semara	0	0	0	0	0	0	0	0	0	0	0
	Guelmim	13	7 104	11	7 088	8	895	938	896	67	29	0
	Tan-tan	3	445	3	388	0	33	55	53	4	2	0
	Tata	34	10 922	28	10 745	26	1551	1359	1369	150	82	0
<b>TOTAL REGION</b>	<b>53</b>	<b>18918</b>	<b>45</b>	<b>18537</b>	<b>37</b>	<b>2578</b>	<b>2423</b>	<b>2389</b>	<b>229</b>	<b>123</b>	<b>0</b>	
SOUSS-MASSA-DARAA	Agadir Ida Ou tanane	50	24 872	16	7 289	27	2 864	2 660	3 333	73	102	0
	Chtouka-Ait Baha	86	41 170	63	41 255	72	4570	4436	5 876	52	21	0
	Inezgane-Ait Melloul	4	7 935	5	7 934	5	903	871	1 043	0	0	0
	Ouarzazate	23	30 258	0	15 678	19	5 004	4 392	4 546	222	182	0
	Tinghir	93	26 738	61	19 977	61	4 534	3 206	3 674	116	40	0
	Taroudant	170	81 579	72	38 176	144	9 827	8 246	10 504	8	7	0
	Tiznit	36	15 890	31	14 654	16	2 175	1 988	1 950	0	0	0
	Sidi Ifni	44	11 758	33	11 769	35	1 504	1 462	1 518	77	0	0
	Zagora	42	17 533	37	10 032	32	6 552	5 632	5 765	1623	213	0
	<b>TOTAL REGION</b>	<b>548</b>	<b>257733</b>	<b>318</b>	<b>166764</b>	<b>411</b>	<b>37933</b>	<b>32893</b>	<b>38209</b>	<b>2171</b>	<b>565</b>	<b>0</b>
GHARB-CHARDA-BNI HSEN	Kénitra	88	51 183	32	20 693	88	8 766	7 805	10 930	947	604	0
	Sidi Slimane	137	8 736	228	4 714	19	2 949	2 563	3 265	232	36	0
	Sidi kacem	27	42 094	27	107	27	8 310	6 838	7 307	599	167	0
	<b>TOTAL REGION</b>	<b>252</b>	<b>102013</b>	<b>287</b>	<b>25514</b>	<b>134</b>	<b>20025</b>	<b>17206</b>	<b>21502</b>	<b>1778</b>	<b>807</b>	<b>0</b>
CHAOUIA-OUARDIGHA	Benslimane	14	13 438	835	5 576	159	2 349	2 149	2 126	0	0	0
	Khouribga	4	24 753	4	0	4	3 149	2 920	3 092	64	0	0
	Settat	4	64 896	4	55 974	3	7 867	6 819	8 174	590	467	0
	Berchid	10	21 907	6	17 097	6	3 315	3 220	4 286	0	0	0
	<b>TOTAL REGION</b>	<b>32</b>	<b>124994</b>	<b>849</b>	<b>78647</b>	<b>172</b>	<b>16680</b>	<b>15108</b>	<b>17678</b>	<b>654</b>	<b>467</b>	<b>0</b>
MARRAKECH-TENSIFT-AL HAOUZ	Al Haouz	47	54 430	6	21 110	37	10 422	9 043	9 474	0	0	0
	Chichaoua	148	37 363	151	36 166	98	8 505	6 188	6 078	0	0	0
	El Kelaa des Sraghna	55	48 475	11	29 274	47	9 430	7 790	8 746	264	168	0
	R'hamna	258	29 197	467	20 495	80	4 894	4 433	5 441	513	309	0
	Essaouira	245	65 666	141	24 265	154	7 152	6 162	7 611	66	69	0
	Marrakech	1	39 342	1	33 463	1	5 502	4 955	4 682	569	227	0
	<b>TOTAL REGION</b>	<b>754</b>	<b>274473</b>	<b>777</b>	<b>164773</b>	<b>417</b>	<b>45905</b>	<b>38571</b>	<b>42032</b>	<b>1412</b>	<b>773</b>	<b>0</b>
ORIENTAL	Berkane	2	13 218	0	149	0	1 770	1 638	1 610	7	0	0
	Figuig	12	4 303	12	4 273	9	1 605	1 147	999	36	12	0
	Jrada	20	5 417	2	722	2	1 120	1 061	1 123	30	0	0
	Nador	3	15 236	0	14 740	0	2 704	2 715	2 702	0	0	0
	Drriouch	5	15 788	0	11 231	1	2 638	2 326	2 297	31	15	0
	Oujda Anjad	3	6 001	0	2 575	2	736	719	722	0	0	0
	Taourirt	8	6 604	19	6 593	5	1 392	1 119	1 444	0	0	0
	<b>TOTAL REGION</b>	<b>53</b>	<b>66567</b>	<b>33</b>	<b>40283</b>	<b>19</b>	<b>11965</b>	<b>10725</b>	<b>10897</b>	<b>104</b>	<b>27</b>	<b>0</b>
GARAND CASABLANCA	Ain Chock	0	0	0	0	0	0	0	0	0	0	0
	Hay al Hassani	0	0	0	0	0	0	0	0	0	0	0
	Nouaceur	0	3 488	0	3 310	0	473	589	598	0	0	0
	Ain Sebaa Hay Mohammadi	0	0	0	0	0	0	0	0	0	0	0
	Al Fida Derb Sultan	0	0	0	0	0	0	0	0	0	0	0
	Ben M'sick	0	0	0	0	0	0	0	0	0	0	0
	My Rchid Sidi Othmane	0	0	0	0	0	0	0	0	0	0	0
	Mediouna	0	6 830	0	6 830	0	926	936	936	0	0	0
	Casa Anfa	0	0	0	0	0	0	0	0	0	0	0
	Mohammedia	0	1 550	0	1 424	0	205	157	157	0	0	0
	Sidi Bernoussi	0	0	0	0	0	0	0	0	0	0	0
	<b>TOTAL REGION</b>	<b>0</b>	<b>11868</b>	<b>0</b>	<b>11564</b>	<b>0</b>	<b>1604</b>	<b>1682</b>	<b>1691</b>	<b>0</b>	<b>0</b>	<b>0</b>
RABAT-SALE-ZEMMOUR-ZAIR	Khémisset	3	35 266	0	12 918	3	7 375	5 460	5 532	33	0	0
	Rabat	0	0	0	0	0	0	0	0	0	0	0
	Salé	1	1 929	0	1 930	1	272	632	668	0	0	0
	Skhirate-Temara	1	10 341	0	1	0	1 785	1 831	1 823	328	151	0
	<b>TOTAL REGION</b>	<b>5</b>	<b>47536</b>	<b>0</b>	<b>14849</b>	<b>4</b>	<b>9432</b>	<b>7923</b>	<b>8023</b>	<b>361</b>	<b>151</b>	<b>0</b>
DOUKALA- ABDA	El Jadida	34	64 316	14	9 481	20	2 818	2 378	2 350	37	0	0
	Sidi Bennour	31	49 832	0	22 904	7	5 274	4 503	5 219	447	140	0
	Safi	34	79 421	34	0	34	6 810	5 748	6 957	480	171	0
	Yousseoufia	4	21 522	0	885	2	1 251	537	1 580	516	143	0
	<b>TOTAL REGION</b>	<b>103</b>	<b>215091</b>	<b>48</b>	<b>33270</b>	<b>63</b>	<b>16153</b>	<b>13166</b>	<b>16106</b>	<b>1480</b>	<b>454</b>	<b>0</b>
TADLA-AZILAL	Azilal	813	53 609	660	52 399	381	9 924	7 614	7 532	1092	92	40
	Beni Mellal	22	28 190	1	7 516	7	4 504	3 974	4 164	17	0	0
	Fquih Ben Saleh	9	42 257	671	18 423	8	6 669	6 747	7 109	81	0	0
	<b>TOTAL REGION</b>	<b>844</b>	<b>124056</b>	<b>1332</b>	<b>78338</b>	<b>396</b>	<b>21097</b>	<b>18335</b>	<b>18805</b>	<b>1190</b>	<b>92</b>	<b>40</b>
MEKNES-TAFILALET	El Hajeb	14	16 398	9	16 403	5	1 940	1 944	2 629	41	20	0
	Errachidia	307	29 885	71	24 458	71	4 693	4 002	4 349	0	0	0
	Ifrane	0	7 569	0	7 569	0	1 481	1 409	1 596	248	258	0
	Khénifra	1	21 243	1	21 243	1	4 132	3 609	3 545	0	0	0
	Midelt	100	25 253	40	22 661	34	4 374	3 730	3 821	0	0	0
	Méknès	44	25 107	0	0	5	2 927	3 116	3 340	0	0	0
	<b>TOTAL REGION</b>	<b>466</b>	<b>125455</b>	<b>121</b>	<b>92334</b>	<b>116</b>	<b>19547</b>	<b>17810</b>	<b>19280</b>	<b>289</b>	<b>278</b>	<b>0</b>
FES-BOULMANE	Boulemane	102	10 292	0	6 048	0	2 574	2 518	2 279	79	57	0
	Fès	1	6 531	1	6 531	1	870	846	793	0	0	0
	Sefrou	24	18 176	17	18 182	17	2 803	2 518	2 554	0	0	0
	Moulay-Yacoub	78	27 201	70	27 208	70	4 147	3 676	3 683	0	0	0
<b>TOTAL REGION</b>	<b>205</b>	<b>62200</b>	<b>88</b>	<b>57969</b>	<b>88</b>	<b>10394</b>	<b>9558</b>	<b>9309</b>	<b>79</b>	<b>57</b>	<b>0</b>	
TAZA-AL HOCAIMA-TAOUNATE	Al Hoceima	144	32 514	4	234	4	5 605	4 681	4 475	99	87	0
	Taounate	83	63 113	50	33 857	50	10 742	9 394	10 422	362	147	9
	Taza	136	37 660	73	33 734	56	5 595	5 363	6 083	448	102	0
	Guercif	114	10 829	0	2 552	16	2 053	1 684	1 975	345	71	0
	<b>TOTAL REGION</b>	<b>477</b>	<b>144116</b>	<b>127</b>	<b>70377</b>	<b>126</b>	<b>23995</b>	<b>21122</b>	<b>22955</b>	<b>1254</b>	<b>407</b>	<b>9</b>
TANGER-TETOUAN	Chefchaouen	97	49 591	87	4487	95	10 261	7 670	7 582	643	84	0
	Fahs Anjra	14	11 658	0	2 234	1	1 735	1 478	1 516	126	23	3
	Larache	232	33 298	181	9 399	14	4 713	4 059	4 749	565	191	0
	Tanger Assilah	11	12 301	11	12 301	11	1 695	1 718	1 725	0	0	7
	Tétouan	68	19 599	47	17 060	46	3 082	2 710	2 774	26	24	0
	Ouazzane	0	7 060	0	3 014	0	1 239	1 096	1 266	366	363	0
	Mdiq-Fnidq	0	431	0	191	0	69	100	106	0	0	0
	<b>TOTAL REGION</b>	<b>422</b>	<b>133 938</b>	<b>326</b>	<b>48 686</b>	<b>167</b>	<b>22 794</b>	<b>18 831</b>	<b>19 718</b>	<b>1 726</b>		

**Tableau 4.6.3: Performances du programme national de lutte contre les maladies de carence des enfants âgés de 0- 11 mois par Province / Préfecture, ensemble des milieux, année 2012**

Régions	Province et préfecture	Poids/Âge		Poids/Taille		Malnutris dépestés	VIT. D		VIT. A			Fer
		<N	>=N	<N	>=N		1ère prise	2ème prise	1ère prise	2ème prise	3ème prise	
<b>OUED ED-DAHAB-LAGOUIRA</b>	Oued ed Dahab	12	35 382	9	35 382	0	1 978	3 400	3 400	0	0	0
	<b>TOTAL REGION</b>	<b>12</b>	<b>35 382</b>	<b>9</b>	<b>35 382</b>	<b>0</b>	<b>1 978</b>	<b>3 400</b>	<b>3 400</b>	<b>0</b>	<b>0</b>	<b>0</b>
<b>LAAYOUNE-BOUJDOUR-SAKIA EL HAMRA</b>	Boujdour	0	9 998	0	9 998	0	894	980	980	27	0	0
	Laayoune	14	30 664	6	29 008	2	4 694	4 967	4 969	0	0	0
	Tarfaya	13	1 678	10	1 587	4	207	186	204	13	8	0
	<b>TOTAL REGION</b>	<b>27</b>	<b>42340</b>	<b>16</b>	<b>40593</b>	<b>6</b>	<b>5795</b>	<b>6133</b>	<b>6153</b>	<b>40</b>	<b>8</b>	<b>0</b>
<b>GUELMIM-ES-SMARA</b>	Assa-Zag	30	3 723	30	3 482	6	478	504	503	116	59	0
	Es-semara	24	8 604	3	8 390	3	1 001	1 066	1 086	86	0	0
	Guelmim	25	26 871	23	25 885	19	3 455	3 283	3 357	67	29	0
	Tan-tan	12	12 075	12	12 018	7	1 748	1 879	1 879	107	29	0
	Tata	36	17 134	30	16 929	26	2406	2172	2195	231	82	0
	<b>TOTAL REGION</b>	<b>127</b>	<b>68407</b>	<b>98</b>	<b>66704</b>	<b>61</b>	<b>9088</b>	<b>8904</b>	<b>9020</b>	<b>607</b>	<b>199</b>	<b>0</b>
<b>SOUSS-MASSA-DARAA</b>	Agadir Ida Ou tanane	86	83 776	70	34 282	73	10 792	10 044	10 783	205	175	0
	Chtouka-Ait Baha	165	53 574	133	53 668	100	5461	5342	7 424	61	21	0
	Inezgane-Ait Melloul	25	78 416	13	78 130	13	8 533	8 455	10 642	0	0	0
	Ouarzazate	43	48 329	22	32 619	19	6 714	5 982	5 726	440	198	0
	Tinghir	109	39 530	77	32 769	77	6 610	4 918	5 233	157	66	0
	Taroudant	217	123 782	83	60 994	177	15 764	12 723	16 672	8	7	0
	Tiznit	38	27 207	32	25 945	18	3 966	3 422	3 383	0	0	0
	Sidi Ifni	49	15 945	34	12 337	37	2 031	1 956	1 979	77	0	0
	Zagora	273	22 996	37	12 001	41	8 006	7 080	7 177	1700	213	0
	<b>TOTAL REGION</b>	<b>1005</b>	<b>493555</b>	<b>501</b>	<b>342745</b>	<b>555</b>	<b>67877</b>	<b>59922</b>	<b>69019</b>	<b>2648</b>	<b>680</b>	<b>0</b>
<b>GHARB-CHRARDA-BNI HSEN</b>	Kénitra	171	110 014	59	69 167	176	18 315	17 252	20 152	3 504	2 817	0
	Sidi Slimane	145	23 830	237	19 750	24	4 686	4 327	5 843	232	36	0
	Sidi kacem	137	62 068	80	162	80	11 970	9 876	10 384	680	194	0
	<b>TOTAL REGION</b>	<b>453</b>	<b>195912</b>	<b>376</b>	<b>89079</b>	<b>280</b>	<b>34971</b>	<b>31455</b>	<b>36379</b>	<b>4416</b>	<b>3047</b>	<b>0</b>
<b>CHAOUIA-OUARDIGHA</b>	Benslimane	19	36 004	835	17 226	159	4 777	4 524	4 492	0	0	0
	Khouribga	32	78 197	32	0	32	9 651	9 504	10 865	1 408	1 116	0
	Settat	4	92 316	4	74 316	3	11 722	10 522	12 506	1056	737	3 152
	Berchid	17	47 491	7	37 502	6	7 983	6 749	10 253	0	0	0
	<b>TOTAL REGION</b>	<b>72</b>	<b>254008</b>	<b>878</b>	<b>129044</b>	<b>200</b>	<b>34133</b>	<b>31299</b>	<b>38116</b>	<b>2464</b>	<b>1853</b>	<b>3152</b>
<b>MARRAKECH-TENSIFT-AL HAOUZ</b>	Al Haouz	82	65 633	6	21112	56	12 456	10 789	11 271	0	0	0
	Chichaoua	189	47 184	173	43 473	120	9 739	7 360	7 287	0	0	0
	El Kelad des Sraghna	82	72 253	20	40 810	83	13 376	11 750	12 689	363	228	0
	R'hamna	259	40 272	468	20 664	82	6 809	5 795	7 366	513	309	0
	Essaouira	247	78 627	141	24265	154	8 542	7 215	8 984	66	69	0
	Marrakech	23	159912	17	127 785	5	22 871	21 008	19 624	1335	356	0
	<b>TOTAL REGION</b>	<b>882</b>	<b>463881</b>	<b>825</b>	<b>278109</b>	<b>500</b>	<b>73793</b>	<b>63917</b>	<b>67221</b>	<b>2277</b>	<b>962</b>	<b>0</b>
<b>ORIENTAL</b>	Berkane	2	35 362	0	669	0	5 034	5 361	5 412	13	0	0
	Figuig	18	11 713	18	11 683	12	2 889	2 531	2 345	52	24	0
	Jrada	36	15 288	8	1 857	2	2 310	2 286	2 438	89	0	0
	Nador	3	68 150	1	67 653	0	10 851	10 303	10 218	0	0	0
	Driouch	5	26 146	0	18 244	1	4 196	3 669	3 639	43	15	0
	Oujda Anjad	12	85 263	10	11 827	9	9 847	8 296	9 971	0	0	0
	Taourirt	32	30 414	40	30 405	13	3 942	3 223	4 530	0	0	0
	<b>TOTAL REGION</b>	<b>108</b>	<b>272336</b>	<b>77</b>	<b>142338</b>	<b>37</b>	<b>39069</b>	<b>35669</b>	<b>38553</b>	<b>197</b>	<b>39</b>	<b>0</b>
<b>GARAND CASABLANCA</b>	Ain Chock	25	44 534	6	27 175	12	5 624	6 261	7 232	0	0	280
	Hay al Hassani	3	36 718	0	14 257	5	7 174	7 443	7 443	0	0	0
	Nouaceur	171	30 906	114	28 318	74	5 299	4 831	4 798	85	40	0
	Ain Sebaa Hay Mohammadi	5	46 638	0	5	1	6 754	6 753	6 605	0	0	0
	Al Fida Derb Sultan	1	36 475	1	36 375	1	4 771	4 890	4 890	0	0	0
	Ben M'sick	28	34 391	14	33 814	6	4 577	4 599	4 605	86	70	0
	My Rchid Sidi Othmane	8	64 134	0	6 077	6	8 242	7 469	8 472	0	0	0
	Mediouna	3	17 602	3	17 602	6	2 981	2 727	2 727	0	0	1
	Casa Anfa	0	42 445	0	0	1	4 759	5 218	5 240	11	0	69
	Mohammedia	6	30 606	6	30 479	3	2 865	3 264	5 247	0	0	0
	Sidi Bernoussi	366	90 086	311	90 137	288	11 555	11 560	12 394	0	0	0
	<b>TOTAL REGION</b>	<b>616</b>	<b>474535</b>	<b>455</b>	<b>284239</b>	<b>403</b>	<b>64601</b>	<b>65015</b>	<b>69653</b>	<b>182</b>	<b>110</b>	<b>350</b>
<b>RABAT-SALE-ZEMMOUR-ZAIR</b>	Khémisset	3	66 832	0	17 893	3	12 670	10 026	10 184	33	0	0
	Rabat	38	64 053	6	27 647	6	7 772	8 211	8 484	0	0	0
	Salé	84	119865	8	111631	18	13 468	13 389	13 744	104	0	0
	Skhirate-Temara	16	43 410	1	15	1	9 190	9 001	9 747	1070	406	4
	<b>TOTAL REGION</b>	<b>141</b>	<b>294160</b>	<b>15</b>	<b>157186</b>	<b>28</b>	<b>43100</b>	<b>40627</b>	<b>42159</b>	<b>1207</b>	<b>406</b>	<b>4</b>
<b>DOUKALA- ABDA</b>	El Jadida	34	97 501	15	13 050	20	4 148	3 721	4 073	37	0	0
	Sidi Bennour	31	57 126	0	22 904	7	5 934	5 041	5 955	447	140	0
	Safi	38	117 438	38	0	38	11 578	10 496	12 499	579	214	0
	Yousseoufia	31	32 820	27	12 183	19	1 804	754	2 519	598	143	0
	<b>TOTAL REGION</b>	<b>134</b>	<b>304885</b>	<b>80</b>	<b>48137</b>	<b>84</b>	<b>23464</b>	<b>20012</b>	<b>25046</b>	<b>1661</b>	<b>497</b>	<b>0</b>
<b>TADLA-AZILAL</b>	Azilal	824	72 165	663	70 958	384	12 641	10 175	10 068	1364	92	40
	Beni Mellal	30	74 975	3	21 740	10	10 394	9 156	9 941	105	16	0
	Fquih Ben Saleh	14	75 806	761	26 903	9	11 657	11 668	11 715	81	0	0
	<b>TOTAL REGION</b>	<b>868</b>	<b>222946</b>	<b>1427</b>	<b>119601</b>	<b>403</b>	<b>34692</b>	<b>30999</b>	<b>31724</b>	<b>1550</b>	<b>108</b>	<b>40</b>
<b>MEKNES-TAFILALET</b>	El Hajeb	30	38 074	19	37 779	5	3 890	3 648	5 532	114	20	0
	Errachidia	409	63 773	108	53 257	147	10 227	8 847	9 460	0	0	0
	Ifrane	0	17 389	0	17 391	0	3 085	2 930	3 217	248	258	0
	Khénifra	1	41 946	1	41 946	1	7 444	6 816	6 670	0	0	19
	Midelt	117	38 326	55	35 736	49	6 495	5 887	6 015	0	0	0
	Méknès	49	131885	0	53	11	16 100	15 637	15 496	10	0	46
	<b>TOTAL REGION</b>	<b>606</b>	<b>331393</b>	<b>183</b>	<b>186162</b>	<b>213</b>	<b>47241</b>	<b>43765</b>	<b>46390</b>	<b>372</b>	<b>278</b>	<b>65</b>
<b>FES-BOULMANE</b>	Boulemane	102	18 119	0	13 194	0	3 928	3 781	3 346	185	57	0
	Fès	30	141071	15	141071	30	22 800	20 259	18 651	315	0	38
	Sefrou	28	35 582	19	35 590	19	6 013	5 447	5 470	0	0	0
	Moulay-Yacoub	78	27806	70	27813	71	4223	3753	3760	0	0	0
	<b>TOTAL REGION</b>	<b>238</b>	<b>222578</b>	<b>104</b>	<b>217668</b>	<b>120</b>	<b>36964</b>	<b>33240</b>	<b>31227</b>	<b>500</b>	<b>57</b>	<b>38</b>
<b>TAZA-AL HOCAIMA-TAOUNATE</b>	Al Hocaima	149	52 666	4	302	4	8 519	7 634	7 419	156	93	0
	Taounate	83	77 843	50	42 332	52	12 721	11 412	12 533	362	147	9
	Taza	173	72 880	97	66 348	72	9 915	9 421	10 478	800	349	0
	Guercif	114	23 272	0	3 802	16	4 148	3 451	4 049	758	93	0
	<b>TOTAL REGION</b>	<b>519</b>	<b>226661</b>	<b>151</b>	<b>112784</b>	<b>144</b>	<b>35303</b>	<b>31918</b>	<b>34479</b>	<b>2076</b>	<b>682</b>	

**Tableau 4.6.4: Performances du programme national de lutte contre les maladies de carence des enfants âgés de 12- 23 mois par Province / Préfecture, milieu urbain, année 2012**

Régions	Province et préfecture	Poids/Âge		Poids/Taille		Malnutris dépités	VIT. D		VIT. A			Fer
		<N	>=N	<N	>=N		1ère prise	2ème prise	1ère prise	2ème prise	3ème prise	
OUED ED-DAHAB-LAGOUIRA	Oued ed Dahab	0	24 837	0	24 837	0	0	0	0	3177	2969	0
	<b>TOTAL REGION</b>	<b>0</b>	<b>24 837</b>	<b>0</b>	<b>24 837</b>	<b>0</b>	<b>0</b>	<b>0</b>	<b>0</b>	<b>3177</b>	<b>2969</b>	<b>0</b>
LAAYOUNE-BOUJOUR-SAKIA EL HAMRA	Boujdour	0	6 746	0	6 746	0	0	0	0	832	729	0
	Laayoune	10	13 344	9	12 290	8	2	22	0	4929	4500	51
	Tarfaya	44	747	38	753	10	0	1	1	136	72	0
	<b>TOTAL REGION</b>	<b>54</b>	<b>20837</b>	<b>47</b>	<b>19789</b>	<b>18</b>	<b>2</b>	<b>23</b>	<b>1</b>	<b>5897</b>	<b>5301</b>	<b>51</b>
GUELIMM-ES-SMARA	Assa-Zag	32	2 150	30	2 070	4	0	3	1	375	373	0
	Es-semara	8	5 015	3	6 195	3	0	0	0	963	915	0
	Guelmim	10	12 112	77	11 740	10	0	0	0	3049	2572	0
	Tan-tan	23	5 226	22	5 227	18	0	0	12	1605	1223	0
	Tata	1	2 692	0	2 608	0	1	2	2	709	694	0
<b>TOTAL REGION</b>	<b>74</b>	<b>27195</b>	<b>132</b>	<b>27840</b>	<b>35</b>	<b>1</b>	<b>5</b>	<b>15</b>	<b>6701</b>	<b>5777</b>	<b>0</b>	
SOUSS-MASSA-DARAA	Agadir Ida Ou tanane	30	23 729	5	14 528	9	0	0	85	7162	6978	0
	Chtouka-Ait Baha	29	5 027	27	5 029	11	0	8	8	1428	1251	0
	Inezgane-Ait Melloul	4	30 680	0	31 162	0	1	4	29	8610	7238	0
	Ouarzazate	11	4 770	7	3 890	7	0	0	0	1204	1180	0
	Tinghir	14	2 873	255	2 632	14	0	0	0	1663	1394	31
	Taroudant	24	16 796	4	8 852	20	0	1	0	5910	4189	0
	Tiznit	0	4 040	0	4 013	0	0	0	0	1197	1134	0
	Sidi Ifni	8	1 721	4	220	5	0	0	42	467	423	0
	Zagora	0	2 235	0	842	0	0	0	0	1171	1045	0
	<b>TOTAL REGION</b>	<b>120</b>	<b>91871</b>	<b>302</b>	<b>71168</b>	<b>66</b>	<b>1</b>	<b>13</b>	<b>164</b>	<b>28812</b>	<b>24832</b>	<b>31</b>
GHARB-CHARDA-BNI HSEN	Kénitra	30	24 350	25	22 098	21	0	29	0	5 581	4 260	70
	Sidi Slimane	1	4 923	1	4 953	0	0	0	0	2 239	1 319	39
	Sidi kacem	49	10 292	29	20	29	0	0	0	2847	1912	0
<b>TOTAL REGION</b>	<b>80</b>	<b>39565</b>	<b>55</b>	<b>27071</b>	<b>50</b>	<b>0</b>	<b>29</b>	<b>0</b>	<b>10667</b>	<b>7491</b>	<b>109</b>	
CHAOUIA-OUARDIGHA	Benslimane	2	11 279	0	5 419	0	0	0	0	2190	1980	0
	Khouribga	12	25 350	12	0	12	0	0	0	5 590	4 757	0
	Settat	0	11 240	0	7 302	0	0	0	71	3469	2813	0
	Berchid	1	8 370	1	5 731	0	0	0	0	4630	3563	0
<b>TOTAL REGION</b>	<b>15</b>	<b>56239</b>	<b>13</b>	<b>18452</b>	<b>12</b>	<b>0</b>	<b>0</b>	<b>71</b>	<b>15879</b>	<b>13113</b>	<b>0</b>	
MARRAKECH-TENSIFT-AL HAOUZ	Al Haouz	11	4 372	0	0	11	0	0	0	1940	1245	0
	Chichaoua	34	5 002	30	3 969	30	0	0	0	1255	1136	13
	El Kelaa des Sraghna	13	9 899	9	5 135	18	0	1	1	3534	2839	0
	R'hamna	0	3 533	0	0	0	0	37	1	1686	1453	0
	Essaouira	2	8 739	0	0	0	0	0	0	1337	1099	0
	Marrakech	5	58999	4	43 977	4	0	282	108	15082	12923	0
<b>TOTAL REGION</b>	<b>65</b>	<b>90544</b>	<b>43</b>	<b>53081</b>	<b>63</b>	<b>0</b>	<b>320</b>	<b>110</b>	<b>24834</b>	<b>20695</b>	<b>13</b>	
ORIENTAL	Berkane	0	9 460	0	241	0	0	0	0	3362	3222	0
	Figuig	11	3 471	11	3 471	3	2	4	0	941	465	0
	Jrada	5	4 078	3	478	2	0	0	0	1199	1228	0
	Nador	0	17 641	0	17 641	0	0	0	0	6952	4874	0
	Driouch	0	3 040	0	2 140	0	0	0	0	1187	1076	0
	Oujda Anjad	6	37 820	6	4 162	5	0	0	0	9089	8742	0
	Taurirt	12	8 732	21	8 724	2	0	0	0	2848	2637	0
<b>TOTAL REGION</b>	<b>34</b>	<b>84242</b>	<b>41</b>	<b>36857</b>	<b>12</b>	<b>2</b>	<b>4</b>	<b>0</b>	<b>25578</b>	<b>22244</b>	<b>0</b>	
GARAND CASABLANCA	Ain Chock	8	19 775	2	12 149	3	0	0	0	6760	6309	0
	Hay al Hassani	2	14 775	0	6 281	2	0	0	0	6311	6240	0
	Nouaceur	4	6 406	45	5 110	29	0	71	59	3778	3426	0
	Ain Sebaa Hay Mohammadi	3	21 991	0	3	0	0	0	63	6420	6127	12
	Al Fida Derb Sultan	2	18 352	2	18 352	1	0	0	0	4474	4571	1
	Ben M'sick	18	22 826	6	22 531	3	0	0	0	4574	4386	0
	My Rchid Sidi Othmane	3	31 749	0	2 776	1	0	0	0	8599	7594	0
	Mediouna	0	8 154	3	8 154	1	0	0	0	1715	1691	45
	Casa Anfa	0	20 801	0	0	0	0	0	13	4893	4804	56
	Mohammedia	3	14 159	1	14 159	0	0	0	0	4954	4385	0
	Sidi Bernoussi	120	45 726	112	45 831	108	0	0	0	11793	10879	0
	<b>TOTAL REGION</b>	<b>163</b>	<b>224714</b>	<b>171</b>	<b>135346</b>	<b>148</b>	<b>0</b>	<b>71</b>	<b>135</b>	<b>64271</b>	<b>60412</b>	<b>114</b>
RABAT-SALE-ZEMMOUR-ZAIR	Khémisset	0	8 835	0	1 424	0	0	0	108	4115	3939	0
	Rabat	56	26 103	3	10 133	2	0	1	23	7718	7150	19
	Salé	34	68655	10	64349	11	0	0	0	11886	11437	244
	Skhirate-Temara	18	21 787	0	16	0	0	0	127	7711	7362	4
<b>TOTAL REGION</b>	<b>108</b>	<b>125380</b>	<b>13</b>	<b>75922</b>	<b>13</b>	<b>0</b>	<b>1</b>	<b>258</b>	<b>31430</b>	<b>29888</b>	<b>267</b>	
DOUKALA- ABDA	El Jadida	0	15 874	0	1 459	0	1	18	1	1347	16	0
	Sidi Bennour	0	1 928	0	0	0	0	102	118	760	631	0
	Safi	6	18 470	6	0	6	0	0	0	5014	3224	28
	Yousseoufia	33	3 652	32	0	15	0	0	13	667	389	65
<b>TOTAL REGION</b>	<b>39</b>	<b>39924</b>	<b>38</b>	<b>1459</b>	<b>21</b>	<b>1</b>	<b>120</b>	<b>132</b>	<b>7788</b>	<b>4260</b>	<b>93</b>	
TADLA-AZILAL	Azilal	1	5 665	1	5 665	2	0	0	0	1557	1409	0
	Beni Mellal	12	20 482	2	4 280	3	0	65	119	5407	4657	630
	Fquih Ben Saleh	2	16 359	30	3 183	2	0	8	112	4326	3854	33
<b>TOTAL REGION</b>	<b>15</b>	<b>42506</b>	<b>33</b>	<b>13128</b>	<b>7</b>	<b>0</b>	<b>73</b>	<b>231</b>	<b>11290</b>	<b>9920</b>	<b>663</b>	
MEKNES-TAFILALET	El Hajeb	6	7 201	6	7 201	0	0	0	1	2302	2051	22
	Errachidia	86	10 855	40	8 836	64	0	0	6	4580	4553	0
	Ifrane	0	4 468	0	4 468	0	0	1	0	1379	1117	0
	Khénifra	0	8 587	0	8 587	0	0	43	6	2905	2240	0
	Midelt	20	5 004	7	5 017	7	0	0	0	2056	1463	0
	Méknès	34	54953	0	213	4	0	0	0	11416	10321	22
<b>TOTAL REGION</b>	<b>146</b>	<b>91068</b>	<b>53</b>	<b>34322</b>	<b>75</b>	<b>0</b>	<b>44</b>	<b>13</b>	<b>24638</b>	<b>21745</b>	<b>44</b>	
FES-BOULMANE	Boulemane	0	6 102	0	5 234	0	0	57	207	973	722	0
	Fès	8	62164	1	62260	7	1	0	279	16935	15405	704
	Sefrou	1	5 583	0	5 584	0	0	0	0	2494	2340	0
	Moulay-Yacoub	0	269	1	269	0	0	0	0	73	69	0
<b>TOTAL REGION</b>	<b>9</b>	<b>74118</b>	<b>2</b>	<b>73347</b>	<b>7</b>	<b>1</b>	<b>57</b>	<b>486</b>	<b>20475</b>	<b>18536</b>	<b>704</b>	
TAZA-AL HOCAIMA-TAOUNATE	Al Hoceima	8	7 481	0	24	0	0	0	0	2511	2414	209
	Taounate	0	6 011	0	3 285	0	0	0	0	2072	1801	0
	Taza	13	14 092	3	12 629	5	1	72	19	3756	3166	32
	Guercif	0	3 886	0	389	0	0	0	0	1566	1718	0
<b>TOTAL REGION</b>	<b>21</b>	<b>31470</b>	<b>3</b>	<b>16327</b>	<b>5</b>	<b>1</b>	<b>72</b>	<b>19</b>	<b>9905</b>	<b>9099</b>	<b>241</b>	
TANGER-TETOUAN	Chefchaouen	0	3 076	0	0	0	0	42	42	721	683	0
	Fahs Anjra	0	0	0	0	0	0	0	0	0	0	0
	Larache	5	13344	5	12 212	5	0	165	96	3495	2195	361
	Tanger Assilah	53	49058	53	49058	47	0	0	0	14418	12107	215
	Tétouan	13	26 784	7	22 842	9	0	1	2	7372	6738	0
	Ouazzane	0	1 934	0	306	0	0	0	0	429	382	0
	Mdiq-Fnidq	0	6 163	0	0	0	0	0	57	2829	2488	0
<b>TOTAL REGION</b>	<b>71</b>	<b>100 359</b>	<b>65</b>	<b>84 418</b>	<b>61</b>	<b>0</b>	<b>208</b>	<b>197</b>	<b>29 264</b>	<b>24 593</b>	<b>576</b>	
<b>Ensemble</b>		<b>1 014</b>	<b>1 164 869</b>	<b>1 011</b>	<b>713 364</b>	<b>593</b>	<b>9</b>	<b>1 040</b>	<b>1 832</b>	<b>320 606</b>	<b>280 875</b>	<b>2 906</b>

Source : SEIS, DPRF



**Tableau 4.6.5: Performances du programme national de lutte contre les maladies de carence des enfants âgés de 12- 23 mois par Province / Préfecture, milieu rural, année 2012**

Régions	Province et préfecture	Poids/Âge		Poids/Taille		Malnutris dépités	VIT. D		VIT. A			Fer
		<N	>=N	<N	>=N		1ère prise	2ème prise	1ère prise	2ème prise	3ème prise	
OUED ED-DAHAB-LAGOUIRA	Oued ed Dahab	0	0	0	0	0	0	0	0	0	0	0
	<b>TOTAL REGION</b>	<b>0</b>	<b>0</b>	<b>0</b>	<b>0</b>	<b>0</b>	<b>0</b>	<b>0</b>	<b>0</b>	<b>0</b>	<b>0</b>	<b>0</b>
LAAYOUNE-BOUJOUR-SAKIA EL HAMRA	Boujdour	0	0	0	0	0	0	0	0	0	0	0
	Laayoune	0	107	0	97	0	0	0	0	6	2	0
	Tarfaya	1	195	0	195	1	3	5	3	33	30	0
	<b>TOTAL REGION</b>	<b>1</b>	<b>302</b>	<b>0</b>	<b>292</b>	<b>1</b>	<b>3</b>	<b>5</b>	<b>3</b>	<b>39</b>	<b>32</b>	<b>0</b>
GUELMIM-ES-SMARA	Assa-Zag	8	190	2	102	3	0	2	0	55	60	0
	Es-semara	0	0	0	0	0	0	0	0	0	0	0
	Guelmim	5	3 778	4	3 741	3	0	0	17	703	677	0
	Tan-tan	7	312	6	274	1	0	0	0	46	38	0
	Tata	25	5 013	19	5 880	20	0	60	26	946	845	15
	<b>TOTAL REGION</b>	<b>45</b>	<b>9293</b>	<b>31</b>	<b>9997</b>	<b>27</b>	<b>0</b>	<b>62</b>	<b>43</b>	<b>1750</b>	<b>1620</b>	<b>15</b>
SOUSS-MASSA-DARAA	Agadir Ida Ou tanane	39	6 644	10	2 772	16	0	1	1	3107	2541	0
	Chtouka-Ait Baha	47	16 644	38	16 347	47	5	0	15	4637	4274	114
	Inezgane-Ait Melloul	4	4 466	4	4 348	1	0	0	0	932	883	0
	Ouarzazate	69	9 841	0	4 880	38	3	1	36	3991	3927	0
	Tinghir	102	7 236	22	5 301	22	2	0	0	3271	3339	25
	Taroudant	121	36 455	58	17 317	99	0	14	36	9029	7429	0
	Tiznit	13	5 815	12	5 816	14	0	2	2	1665	1515	0
	Sidi Ifni	43	4 543	32	4 463	32	0	0	0	1313	942	0
	Zagora	94	4 869	35	2 752	7	0	16	2	3498	4151	0
	<b>TOTAL REGION</b>	<b>532</b>	<b>98513</b>	<b>211</b>	<b>63996</b>	<b>276</b>	<b>10</b>	<b>34</b>	<b>92</b>	<b>31443</b>	<b>29001</b>	<b>139</b>
GHARB-CHARDA-BNI HSEN	Kénitra	134	17 189	34	9 833	48	6	128	133	8 506	5 823	74
	Sidi Slimane	23	2 405	0	953	1	1	2	0	2 448	1 814	20
	Sidi kacem	49	31 519	25	24	25	50	58	86	5376	4201	0
	<b>TOTAL REGION</b>	<b>206</b>	<b>51113</b>	<b>59</b>	<b>10810</b>	<b>74</b>	<b>57</b>	<b>188</b>	<b>219</b>	<b>16330</b>	<b>11838</b>	<b>94</b>
CHAOUIA-OUARDIGHA	Benslimane	18	6 460	204	2 496	0	0	0	16	1967	1824	0
	Khouribga	0	8 182	0	0	0	0	0	72	2 611	2 088	2361
	Settat	0	19 856	38	18 603	4	68	33	101	7044	5101	0
	Berchid	2	7 677	2	5 632	2	0	2	0	3595	3197	0
<b>TOTAL REGION</b>	<b>20</b>	<b>42175</b>	<b>244</b>	<b>26731</b>	<b>6</b>	<b>68</b>	<b>35</b>	<b>189</b>	<b>15217</b>	<b>12210</b>	<b>2361</b>	
MARRAKECH-TENSIFT-AL HAOUZ	Al Haouz	97	29 117	137	10342	92	0	2	17	8448	7139	10
	Chichaoua	61	19 567	38	19 022	30	0	28	323	5629	4888	10
	El Kelaa des Sraghna	34	17 749	9	9 520	17	22	325	136	7360	6642	5
	R'hamna	69	8 433	348	6 440	35	0	6	8	4974	3481	0
	Essaouira	120	28 141	244	10401	71	1	107	12	5909	4333	2
	Marrakech	0	12581	0	10 808	0	0	59	30	4336	3556	26
	<b>TOTAL REGION</b>	<b>381</b>	<b>115588</b>	<b>776</b>	<b>66533</b>	<b>245</b>	<b>23</b>	<b>527</b>	<b>526</b>	<b>36656</b>	<b>30039</b>	<b>53</b>
ORIENTAL	Berkane	0	0	0	0	0	0	0	0	0	0	0
	Figuig	54	2 384	54	2 384	14	12	8	2	626	199	0
	Jrada	13	2 084	1	313	29	0	0	4	952	973	12
	Nador	4	6 709	1	6 465	0	51	0	0	2246	1902	0
	Driouch	0	6 348	0	4 821	0	123	89	71	1793	1562	27
	Oujda Anjad	4	3 147	4	1 237	4	0	0	0	730	764	0
	Taourirt	1	3 599	15	3 585	0	0	0	0	1272	1303	0
	<b>TOTAL REGION</b>	<b>76</b>	<b>24271</b>	<b>75</b>	<b>18805</b>	<b>47</b>	<b>186</b>	<b>97</b>	<b>77</b>	<b>7619</b>	<b>6703</b>	<b>39</b>
GARAND CASABLANCA	Ain Chock	0	0	0	0	0	0	0	0	0	0	0
	Hay al Hassani	0	0	0	0	0	0	0	0	0	0	0
	Nouaceur	0	1 792	0	1 651	0	0	0	0	618	743	0
	Ain Sebaa Hay Mohammadi	0	0	0	0	0	0	0	0	0	0	0
	Al Fida Derb Sultan	0	0	0	0	0	0	0	0	0	0	0
	Ben M'sick	0	0	0	0	0	0	0	0	0	0	0
	My Rchid Sidi Othmane	0	0	0	0	0	0	0	0	0	0	0
	Mediouna	0	2 695	0	2 695	0	0	0	0	923	827	0
	Casa Anfa	0	0	0	0	0	0	0	0	0	0	0
	Mohammedia	0	632	41	632	0	0	0	0	156	158	0
	Sidi Bernoussi	0	0	0	0	0	0	0	0	0	0	0
	<b>TOTAL REGION</b>	<b>0</b>	<b>5119</b>	<b>41</b>	<b>4978</b>	<b>0</b>	<b>0</b>	<b>0</b>	<b>0</b>	<b>1697</b>	<b>1728</b>	<b>0</b>
	RABAT-SALE-ZEMMOUR-ZAIR	Khémisset	0	12 936	0	5 078	0	15	14	37	5606	4646
Rabat		0	0	0	0	0	0	0	0	0	0	0
Salé		0	615	0	615	0	0	0	0	432	447	0
Skhirate-Temara		0	5 636	0	0	0	0	0	0	1474	1253	56
<b>TOTAL REGION</b>		<b>0</b>	<b>19187</b>	<b>0</b>	<b>5693</b>	<b>0</b>	<b>15</b>	<b>14</b>	<b>37</b>	<b>7512</b>	<b>6346</b>	<b>56</b>
DOUKALA- ABDA	El Jadida	20	23 695	10	3 996	17	0	0	0	1937	122	0
	Sidi Bennour	24	16 168	1	9 224	10	0	246	302	4362	3820	0
	Safi	11	22 557	10	0	10	0	0	0	4951	2862	0
	Yousseoufia	3	4 712	0	342	1	0	1	1	723	677	123
<b>TOTAL REGION</b>	<b>58</b>	<b>67132</b>	<b>21</b>	<b>13562</b>	<b>38</b>	<b>0</b>	<b>247</b>	<b>303</b>	<b>11973</b>	<b>7481</b>	<b>123</b>	
TADLA-AZILAL	Azilal	332	20 566	201	20 280	271	163	244	153	4812	4509	78
	Beni Mellal	12	9 619	1	616	2	1	1	41	3977	3558	0
	Fquih Ben Saleh	2	15 827	255	6 480	2	0	0	6	6292	5462	36
<b>TOTAL REGION</b>	<b>346</b>	<b>46012</b>	<b>457</b>	<b>27376</b>	<b>275</b>	<b>164</b>	<b>245</b>	<b>200</b>	<b>15081</b>	<b>13529</b>	<b>114</b>	
MEKNES-TAFILALET	El Hajeb	4	6 847	2	6 849	2	0	0	0	2243	1959	19
	Errachidia	163	10 985	125	8 840	62	4	27	17	4026	3912	0
	Ifrane	122	3 612	158	3 576	0	7	8	8	1044	854	7
	Khénifra	0	7 516	0	7 516	0	0	16	2	2976	2479	0
	Midelt	40	9 909	25	8 941	17	6	57	57	3594	2856	0
	Méknès	31	9271	0	0	4	0	0	26	2804	2335	6
<b>TOTAL REGION</b>	<b>360</b>	<b>48140</b>	<b>310</b>	<b>35722</b>	<b>85</b>	<b>17</b>	<b>108</b>	<b>110</b>	<b>16687</b>	<b>14395</b>	<b>32</b>	
FES-BOULMANE	Boulemane	51	4 971	0	2 934	0	2	0	45	1673	1651	0
	Fès	0	2286	0	2286	0	0	0	0	791	682	0
	Sefrou	18	6 167	16	6 169	15	0	0	0	2176	2198	0
	Moulay-Yacoub	40	13953	30	13959	32	0	0	0	3221	2972	3
<b>TOTAL REGION</b>	<b>109</b>	<b>27377</b>	<b>46</b>	<b>25348</b>	<b>47</b>	<b>2</b>	<b>0</b>	<b>45</b>	<b>7861</b>	<b>7503</b>	<b>3</b>	
TAZA-AL HOCAIMA-TAOUNATE	Al Hoceima	41	10 048	0	61	1	0	0	14	3455	3324	43
	Taounate	97	30 615	75	20 123	75	0	0	138	9327	7267	0
	Taza	48	14 319	15	12 084	16	20	183	54	4913	3394	72
	Guercif	44	3 395	1	830	14	21	49	18	1290	1040	0
<b>TOTAL REGION</b>	<b>230</b>	<b>58377</b>	<b>91</b>	<b>33098</b>	<b>106</b>	<b>41</b>	<b>232</b>	<b>224</b>	<b>18985</b>	<b>15025</b>	<b>115</b>	
TANGER-TETOUAN	Chefchaouen	26	16 969	23	1254	23	94	17	22	5067	4468	111
	Fahs Anjra	8	4702	0	819	0	0	0	0	1064	982	0
	Larache	20	10776	3	6 413	15	0	29	0	3725	3060	840
	Tanger Assilah	3	5063	3	5063	3	0	0	0	1530	1166	11
	Tétouan	31	8 524	23	7 739	23	11	12	0	2252	1920	0
	Ouazzane	0	2 153	0	738	0	0	0	57	784	271	15
	Mdiq-Fnideq	0	78	0	17	0	0	0	0	82	25	0
<b>TOTAL REGION</b>	<b>88</b>	<b>48 265</b>	<b>52</b>	<b>22 043</b>	<b>64</b>	<b>105</b>	<b>58</b>	<b>79</b>	<b>14 504</b>	<b>11 892</b>	<b>977</b>	
<b>Ensemble</b>		<b>2 452</b>	<b>660 864</b>	<b>2 414</b>	<b>364 984</b>	<b>1 291</b>	<b>691</b>	<b>1 852</b>	<b>2 147</b>	<b>203 354</b>	<b>169 342</b>	<b>4 121</b>

Source : SEIS, DPRF

**Tableau 4.6.6: Performances du programme national de lutte contre les maladies de carence des enfants âgés de 12- 23 mois par Province /Préfecture, ensemble des milieux, année 2012**

Régions	Province et préfecture	Poids/Âge		Poids/Taille		Malnutris dépités	VIT. D		VIT. A			Fer
		<N	>=N	<N	>=N		1ère prise	2ème prise	1ère prise	2ème prise	3ème prise	
OUED ED-DAHAB-LAGOUIRA	Oued ed Dahab	0	24 837	0	24 837	0	0	0	0	3177	2969	0
	<b>TOTAL REGION</b>	<b>0</b>	<b>24 837</b>	<b>0</b>	<b>24 837</b>	<b>0</b>	<b>0</b>	<b>0</b>	<b>0</b>	<b>3177</b>	<b>2969</b>	<b>0</b>
LAAYOUNE-BOUJOUR-SAKIA EL HAMRA	Boujdour	0	6 746	0	6 746	0	0	0	0	832	729	0
	Laayoune	10	13 451	9	12 387	8	2	22	0	4935	4502	51
	Tarfaya	45	942	38	948	11	3	6	4	169	102	0
	<b>TOTAL REGION</b>	<b>55</b>	<b>21139</b>	<b>47</b>	<b>20081</b>	<b>19</b>	<b>5</b>	<b>28</b>	<b>4</b>	<b>5936</b>	<b>5333</b>	<b>51</b>
GUELMIM-ES-SMARA	Assa-Zag	40	2 340	32	2 172	7	0	5	1	430	433	0
	Es-semara	8	5 015	3	6 195	3	0	0	0	963	915	0
	Guelmim	15	15 890	81	15 481	13	0	0	17	3752	3249	0
	Tan-tan	30	5 538	28	5 501	19	0	0	12	1651	1261	0
	Tata	26	7 705	19	8 488	20	1	62	28	1655	1539	15
<b>TOTAL REGION</b>	<b>119</b>	<b>36488</b>	<b>163</b>	<b>37837</b>	<b>62</b>	<b>1</b>	<b>67</b>	<b>58</b>	<b>8451</b>	<b>7397</b>	<b>15</b>	
SOUSS-MASSA-DARAA	Agadir Ida Ou tanane	69	32 373	15	17 300	25	0	1	86	10269	9519	0
	Chtouka-Ait Baha	76	21 671	65	21 376	58	5	8	23	6065	5525	114
	Inezgane-Ait Melloul	8	35 146	4	35 510	1	1	4	29	9542	8121	0
	Ouarzazate	80	14 611	7	8 770	45	3	1	36	5195	5107	0
	Tinghir	116	10 109	277	7 933	36	2	0	0	4934	4733	56
	Taroudant	145	53 251	62	26 169	119	0	15	36	14939	11618	0
	Tiznit	13	9 855	12	9 829	14	0	2	2	2862	2649	0
	Sidi Ifni	51	6 264	36	4 683	37	0	0	42	1780	1365	0
	Zagora	94	7 104	35	3 594	7	0	16	2	4669	5196	0
	<b>TOTAL REGION</b>	<b>652</b>	<b>190384</b>	<b>513</b>	<b>135164</b>	<b>342</b>	<b>11</b>	<b>47</b>	<b>256</b>	<b>60255</b>	<b>53833</b>	<b>170</b>
GHARB-CHRARDA-BNI HSEN	Kénitra	164	41 539	59	31 931	69	6	157	133	14 087	10 083	144
	Sidi Slimane	24	7 328	1	5 906	1	1	2	0	4 687	3 133	59
	Sidi kacem	98	41 811	54	44	54	50	58	86	8223	6113	0
<b>TOTAL REGION</b>	<b>286</b>	<b>90678</b>	<b>114</b>	<b>37881</b>	<b>124</b>	<b>57</b>	<b>217</b>	<b>219</b>	<b>26997</b>	<b>19329</b>	<b>203</b>	
CHAOUIA-OUARDIGHA	Benslimane	20	17 739	204	7 915	0	0	0	16	4157	3804	0
	Khouribga	12	33 532	12	0	12	0	0	72	8 201	6 845	2361
	Settat	0	31 096	38	25 905	4	68	33	172	10513	7914	0
	Berchid	3	16 047	3	11 363	2	0	2	0	8225	6760	0
<b>TOTAL REGION</b>	<b>35</b>	<b>98414</b>	<b>257</b>	<b>45183</b>	<b>18</b>	<b>68</b>	<b>35</b>	<b>260</b>	<b>31096</b>	<b>25323</b>	<b>2361</b>	
MARRAKECH-TENSIFT-AL HAOUZ	Al Haouz	108	33 489	137	10342	103	0	2	17	10388	8384	10
	Chichaoua	95	24 569	68	22 991	60	0	28	323	6884	6024	23
	El Kelaa des Sraghna	47	27 648	18	14 655	35	22	326	137	10894	9481	5
	R'hamna	69	11 966	348	6 440	35	0	43	9	6660	4934	0
	Essaouira	122	36 880	244	10401	71	1	107	12	7246	5432	2
	Marrakech	5	71580	4	54 785	4	0	341	138	19418	16479	26
<b>TOTAL REGION</b>	<b>446</b>	<b>206132</b>	<b>819</b>	<b>119614</b>	<b>308</b>	<b>23</b>	<b>847</b>	<b>636</b>	<b>61490</b>	<b>50734</b>	<b>66</b>	
ORIENTAL	Berkane	0	9 460	0	241	0	0	0	0	3362	3222	0
	Figuig	65	5 855	65	5 855	17	14	12	2	1567	664	0
	Jrada	18	6 162	4	791	31	0	0	4	2151	2201	12
	Nador	4	24 350	1	24 106	0	51	0	0	9198	6776	0
	Driouch	0	9 388	0	6 961	0	123	89	71	2980	2638	27
	Oujda Anjad	10	40 967	10	5 399	9	0	0	0	9819	9506	0
	Taourirt	13	12 331	36	12 309	2	0	0	0	4120	3940	0
<b>TOTAL REGION</b>	<b>110</b>	<b>108513</b>	<b>116</b>	<b>55662</b>	<b>59</b>	<b>188</b>	<b>101</b>	<b>77</b>	<b>33197</b>	<b>28947</b>	<b>39</b>	
GARAND CASABLANCA	Ain Chock	8	19 775	2	12 149	3	0	0	0	6760	6309	0
	Hay al Hassani	2	14 775	0	6 281	2	0	0	0	6311	6240	0
	Nouaceur	4	8 198	45	6 761	29	0	71	59	4396	4169	0
	Ain Sebaa Hay Mohammadi	3	21 991	0	3	0	0	0	63	6420	6127	12
	Al Fida Derb Sultan	2	18 352	2	18 352	1	0	0	0	4474	4571	1
	Ben M'sick	18	22 826	6	22 531	3	0	0	0	4574	4386	0
	My Rchid Sidi Othmane	3	31 749	0	2 776	1	0	0	0	8599	7594	0
	Mediouna	0	10 849	3	10 849	1	0	0	0	2638	2518	45
	Casa Anfa	0	20 801	0	0	0	0	0	13	4893	4804	56
	Mohammedia	3	14 791	42	14 791	0	0	0	0	5110	4543	0
	Sidi Bernoussi	120	45 726	112	45 831	108	0	0	0	11793	10879	0
<b>TOTAL REGION</b>	<b>163</b>	<b>229833</b>	<b>212</b>	<b>140324</b>	<b>148</b>	<b>0</b>	<b>71</b>	<b>135</b>	<b>65968</b>	<b>62140</b>	<b>114</b>	
RABAT-SALE-ZEMMOUR-ZAIR	Khémisset	0	21 771	0	6 502	0	15	14	145	9721	8585	0
	Rabat	56	26 103	3	10 133	2	0	1	23	7718	7150	19
	Salé	34	69270	10	64964	11	0	0	0	12318	11884	244
	Skhirate-Temara	18	27 423	0	16	0	0	0	127	9185	8615	60
<b>TOTAL REGION</b>	<b>108</b>	<b>144567</b>	<b>13</b>	<b>81615</b>	<b>13</b>	<b>15</b>	<b>15</b>	<b>295</b>	<b>38942</b>	<b>36234</b>	<b>323</b>	
DOUKALA- ABDA	El Jadida	20	39 569	10	5 455	17	1	18	1	3284	138	0
	Sidi Bennour	24	18 096	1	9 224	10	0	348	420	5122	4451	0
	Safi	17	41 027	16	0	16	0	0	0	9965	6086	28
	Yousseoufia	36	8 364	32	342	16	0	1	14	1390	1066	188
<b>TOTAL REGION</b>	<b>97</b>	<b>107056</b>	<b>59</b>	<b>15021</b>	<b>59</b>	<b>1</b>	<b>367</b>	<b>435</b>	<b>19761</b>	<b>11741</b>	<b>216</b>	
TADLA-AZILAL	Azilal	333	26 231	202	25 945	273	163	244	153	6369	5918	78
	Beni Mellal	24	30 101	3	4 896	5	1	66	160	9384	8215	630
	Fquih Ben Saleh	4	32 186	285	9 663	4	0	8	118	10618	9316	69
<b>TOTAL REGION</b>	<b>361</b>	<b>88518</b>	<b>490</b>	<b>40504</b>	<b>282</b>	<b>164</b>	<b>318</b>	<b>431</b>	<b>26371</b>	<b>23449</b>	<b>777</b>	
MEKNES-TAFILALET	El Hajeb	10	14 048	8	14 050	2	0	0	1	4545	4010	41
	Errachidia	249	21 840	165	17 676	126	4	27	23	8606	8465	0
	Ifrane	122	8 080	158	8 044	0	7	9	8	2423	1971	7
	Khénifra	0	16 103	0	16 103	0	0	59	8	5881	4719	0
	Midelt	60	14 913	32	13 958	24	6	57	57	5650	4319	0
	Méknès	65	64224	0	213	8	0	0	26	14220	12656	28
<b>TOTAL REGION</b>	<b>506</b>	<b>139208</b>	<b>363</b>	<b>70044</b>	<b>160</b>	<b>17</b>	<b>152</b>	<b>123</b>	<b>41325</b>	<b>36140</b>	<b>76</b>	
FES-BOULMANE	Boulemane	51	11 073	0	8 168	0	2	57	252	2646	2373	0
	Fès	8	64450	1	64546	7	1	0	279	17726	16087	704
	Sefrou	19	11 750	16	11 753	15	0	0	0	4670	4538	0
	Moulay-Yacoub	40	14222	31	14228	32	0	0	0	3294	3041	3
<b>TOTAL REGION</b>	<b>118</b>	<b>101495</b>	<b>48</b>	<b>98695</b>	<b>54</b>	<b>3</b>	<b>57</b>	<b>531</b>	<b>28336</b>	<b>26039</b>	<b>707</b>	
TAZA-AL HOCAIMA-TAOUNATE	Al Hoceima	49	17 529	0	85	1	0	0	14	5966	5738	252
	Taounate	97	36 626	75	23 408	75	0	0	138	11399	9068	0
	Taza	61	28 411	18	24 713	21	21	255	73	8669	6560	104
	Guercif	44	7 281	1	1 219	14	21	49	18	2856	2758	0
<b>TOTAL REGION</b>	<b>251</b>	<b>89847</b>	<b>94</b>	<b>49425</b>	<b>111</b>	<b>42</b>	<b>304</b>	<b>243</b>	<b>28890</b>	<b>24124</b>	<b>356</b>	
TANGER-TETOUAN	Chefchaouen	26	20 045	23	1254	23	94	59	64	5788	5151	111
	Fahs Anjra	8	4702	0	819	0	0	0	0	1064	982	0
	Larache	25	24120	8	18 625	20	0	194	96	7220	5255	1201
	Tanger Assilah	56	54121	56	54121	50	0	0	0	15948	13273	226
	Tétouan	44	35 308	30	30 581	32	11	13	2	9624	8658	0
	Ouazzane	0	4 087	0	1 044	0	0	0	0	57	1213	15
	Mdiq-Fnidq	0	6 241	0	17	0	0	0	57	2911	2513	0
	<b>TOTAL REGION</b>	<b>159</b>	<b>148 624</b>	<b>117</b>	<b>106 461</b>	<b>125</b>	<b>105</b>	<b>266</b>	<b>276</b>	<b>43 768</b>	<b>36 485</b>	<b>1 553</b>
<b>Ensemble</b>												



Tableau 4.6.7: Performances du programme national de lutte contre les maladies de carence des enfants âgés de 24- 59 mois par Province / Préfecture, milieu urbain, année 2012

Régions	Province et préfecture	Poids/Âge		Poids/Taille		Malnutris dépités	VIT. D		VIT. A			Fer
		<N	>=N	<N	>=N		1ère prise	2ème prise	1ère prise	2ème prise	3ème prise	
<b>OUED ED-DAHAB-LAGOUIRA</b>	Oued ed Dahab	0	12 407	0	12 407	0	0	0	0	0	0	0
	<b>TOTAL REGION</b>	<b>0</b>	<b>12 407</b>	<b>0</b>	<b>12 407</b>	<b>0</b>	<b>0</b>	<b>0</b>	<b>0</b>	<b>0</b>	<b>0</b>	<b>0</b>
<b>LAAYOUNE-BOUJOUR-SAKIA EL HAMRA</b>	Boujdour	0	5 081	0	5 081	0	0	0	0	0	0	0
	Laayoune	6	5 978	7	5 556	5	0	0	0	0	42	0
	Tarfaya	16	670	12	674	8	0	0	0	0	7	0
	<b>TOTAL REGION</b>	<b>22</b>	<b>11729</b>	<b>19</b>	<b>11311</b>	<b>13</b>	<b>0</b>	<b>0</b>	<b>0</b>	<b>0</b>	<b>49</b>	<b>0</b>
<b>GUELMIM-ES-SMARA</b>	Assa-Zag	36	1 637	32	1 530	5	0	0	0	0	0	0
	Es-semara	1	3 737	0	3 556	0	0	1	1	0	155	0
	Guelmim	6	8 578	85	8 385	6	0	0	0	0	10	0
	Tan-tan	4	1 633	4	1 632	4	0	0	0	0	353	0
	Tata	9	1 286	9	1 207	0	0	0	0	0	45	0
	<b>TOTAL REGION</b>	<b>56</b>	<b>16871</b>	<b>130</b>	<b>16310</b>	<b>15</b>	<b>0</b>	<b>1</b>	<b>1</b>	<b>0</b>	<b>563</b>	<b>0</b>
<b>SOUSS-MASSA-DARAA</b>	Agadir Ida Ou tanane	28	14 671	4	9 173	12	0	0	0	0	11	0
	Chtouka-Ait Baha	22	3 576	8	3 285	8	0	0	0	0	0	0
	Inezgane-Ait Melloul	11	15 594	0	15 450	0	0	0	0	0	96	0
	Ouarzazate	6	2 011	6	1 816	1	0	0	0	0	54	0
	Tinghir	10	988	117	881	10	0	0	0	0	75	0
	Taroudant	20	7 040	6	4 337	6	0	0	0	0	0	0
	Tiznit	0	2 510	0	2 486	0	0	0	0	0	0	0
	Sidi Ifni	4	1 998	1	90	1	5	6	6	7	2	0
	Zagora	11	751	0	441	0	0	0	0	1	40	0
	<b>TOTAL REGION</b>	<b>112</b>	<b>49139</b>	<b>142</b>	<b>37959</b>	<b>38</b>	<b>5</b>	<b>6</b>	<b>6</b>	<b>8</b>	<b>278</b>	<b>0</b>
<b>GHARB-CHRARDA-BNI HSEN</b>	Kénitra	18	19 935	12	18 369	12	0	0	0	0	867	7
	Sidi Slimane	0	2 343	0	2 297	0	0	0	0	0	0	0
	Sidi kacem	25	6 858	16	8	16	0	0	0	0	343	0
	<b>TOTAL REGION</b>	<b>43</b>	<b>29136</b>	<b>28</b>	<b>20674</b>	<b>28</b>	<b>0</b>	<b>0</b>	<b>0</b>	<b>0</b>	<b>1210</b>	<b>7</b>
<b>CHAOUIA-OUARDIGHA</b>	Benslimane	4	8 739	0	2 900	1	0	0	0	0	0	0
	Khouribga	3	13 333	3	0	3	0	0	0	0	742	61
	Settat	0	6 006	0	2 550	0	0	2	3	26	260	0
	Berehid	0	3 845	8	2 599	0	0	0	0	0	0	0
	<b>TOTAL REGION</b>	<b>7</b>	<b>31923</b>	<b>11</b>	<b>8049</b>	<b>4</b>	<b>0</b>	<b>2</b>	<b>3</b>	<b>26</b>	<b>1002</b>	<b>61</b>
<b>MARRAKECH-TENSIFT-AL HAOUZ</b>	Al Haouz	1	1 145	1	0	1	0	0	0	0	463	0
	Chichaoua	29	3 199	29	2 979	27	0	0	0	0	0	0
	El Kelaa des Sraghna	6	5 642	4	3 206	6	53	71	77	50	103	0
	R'hamna	1	2 384	1	0	1	0	0	0	198	167	0
	Essaouira	3	8 117	0	0	0	0	0	0	0	0	0
	Marrakech	2	35827	2	29 201	2	0	0	24	20	363	15
	<b>TOTAL REGION</b>	<b>42</b>	<b>56314</b>	<b>37</b>	<b>35386</b>	<b>37</b>	<b>53</b>	<b>71</b>	<b>101</b>	<b>268</b>	<b>1096</b>	<b>15</b>
<b>ORIENTAL</b>	Berkane	0	4 503	0	15	0	0	0	0	0	0	0
	Figuig	5	2 518	5	2 518	2	22	54	0	0	173	0
	Jrada	3	2 856	1	414	2	0	0	0	0	0	0
	Nador	0	7 880	0	7 880	0	0	0	0	0	1294	0
	Driouch	0	846	0	653	0	0	0	0	0	12	0
	Oujda Anjad	1	32 403	1	4 677	1	0	0	0	0	0	0
	Taourirt	11	4 632	8	4 635	1	0	0	0	0	0	0
	<b>TOTAL REGION</b>	<b>20</b>	<b>55638</b>	<b>15</b>	<b>20792</b>	<b>6</b>	<b>22</b>	<b>54</b>	<b>0</b>	<b>0</b>	<b>1479</b>	<b>0</b>
<b>GARAND CASABLANCA</b>	Ain Chock	3	15 322	151	10 339	0	0	0	0	0	31	10
	Hay al Hassani	0	4 763	0	2 047	0	0	0	0	0	0	0
	Nouaceur	38	3 904	21	3 259	21	0	0	0	0	52	0
	Ain Sebaa Hay Mohammadi	7	15 821	0	6	0	0	0	0	0	0	11
	Al Fida Derb Sultan	0	14 501	0	14 501	0	0	0	0	0	0	8
	Ben M'sick	43	12 931	6	12 600	5	0	0	0	0	0	0
	My Rchid Sidi Othmane	1	23 211	0	1 841	1	0	0	0	0	0	0
	Mediouna	0	6 996	0	6 996	0	0	0	0	0	0	7
	Casa Anfa	0	14 881	0	0	0	0	0	0	0	3	44
	Mohammedia	0	11 063	0	11 063	0	0	0	0	0	0	0
	Sidi Bernoussi	93	36 251	90	36 302	89	0	0	0	0	0	0
	<b>TOTAL REGION</b>	<b>185</b>	<b>159644</b>	<b>268</b>	<b>98954</b>	<b>116</b>	<b>0</b>	<b>0</b>	<b>0</b>	<b>0</b>	<b>86</b>	<b>80</b>
<b>RABAT-SALE-ZEMMOUR-ZAIR</b>	Khémisset	0	4 575	0	1 239	0	0	0	0	0	217	0
	Rabat	19	11 926	0	4 023	0	0	0	0	0	12	3
	Salé	21	57834	6	56213	9	0	0	0	0	0	0
	Skhirate-Temara	12	26 348	0	10	0	0	0	0	43	333	19
	<b>TOTAL REGION</b>	<b>52</b>	<b>100683</b>	<b>6</b>	<b>61485</b>	<b>9</b>	<b>0</b>	<b>0</b>	<b>0</b>	<b>43</b>	<b>562</b>	<b>22</b>
<b>DOUKALA- ABDA</b>	El Jadida	0	8 528	0	508	0	1	22	0	12	1231	0
	Sidi Bennour	0	893	0	0	0	28	25	57	121	348	0
	Safi	0	9 780	0	0	0	0	0	0	0	1110	0
	Yousseoufia	55	1 365	25	0	25	0	0	0	0	20	0
	<b>TOTAL REGION</b>	<b>55</b>	<b>20566</b>	<b>25</b>	<b>508</b>	<b>25</b>	<b>29</b>	<b>47</b>	<b>57</b>	<b>133</b>	<b>2709</b>	<b>0</b>
<b>TADLA-AZILAL</b>	Azilal	0	2 561	0	2 561	1	0	0	0	20	120	0
	Beni Mellal	0	5 709	63	8 593	0	52	0	0	0	163	0
	Equih Ben Saleh	0	3 257	78	1 256	0	0	0	0	0	8	0
	<b>TOTAL REGION</b>	<b>0</b>	<b>11527</b>	<b>141</b>	<b>12410</b>	<b>1</b>	<b>52</b>	<b>0</b>	<b>0</b>	<b>20</b>	<b>291</b>	<b>0</b>
<b>MEKNES-TAFILALET</b>	El Hajeb	0	4 399	0	4 399	0	0	0	0	16	103	25
	Errachidia	18	4 094	3	3 070	11	0	0	0	0	1	0
	Ifrane	0	1 423	0	1 423	0	0	1	1	15	53	0
	Khénifra	0	3 888	0	3 888	0	0	0	0	0	35	0
	Midelt	12	1 751	3	1 761	3	0	0	0	0	142	0
	Meknes	0	36925	0	21	0	0	0	0	19	41	2
	<b>TOTAL REGION</b>	<b>30</b>	<b>52480</b>	<b>6</b>	<b>14562</b>	<b>14</b>	<b>0</b>	<b>1</b>	<b>1</b>	<b>50</b>	<b>375</b>	<b>27</b>
<b>FES-BOULMANE</b>	Boulemane	0	2 381	0	2 012	0	0	0	57	93	277	0
	Fès	18	43230	0	43017	15	0	0	0	78	123	293
	Sefrou	3	1 338	2	1 338	2	0	0	0	0	0	0
	Moulay-Yacoub	0	250	0	250	0	0	0	0	0	0	0
	<b>TOTAL REGION</b>	<b>21</b>	<b>47199</b>	<b>2</b>	<b>46617</b>	<b>17</b>	<b>0</b>	<b>0</b>	<b>57</b>	<b>171</b>	<b>400</b>	<b>293</b>
<b>TAZA-AL HOCAIMA-TAOUNATE</b>	Al Hoceima	8	4 569	0	32	0	0	0	0	0	5	0
	Taounate	0	2 252	0	1 280	0	0	0	0	0	0	0
	Taza	50	7 355	44	6 165	3	18	15	14	17	209	0
	Guercef	0	892	0	36	0	0	0	0	0	0	0
	<b>TOTAL REGION</b>	<b>58</b>	<b>15068</b>	<b>44</b>	<b>7513</b>	<b>3</b>	<b>18</b>	<b>15</b>	<b>14</b>	<b>17</b>	<b>214</b>	<b>0</b>
<b>TANGER-TETOUAN</b>	Chefchaouen	0	2 218	0	0	0	0	0	0	0	148	0
	Fahs Anjra	0	0	0	0	0	0	0	0	0	0	0
	Larache	6	5743	6	5 311	4	0	0	0	40	37	25
	Tanger Assilah	34	18288	34	18288	34	0	0	0	0	0	33
	Tétouan	11	16 278	3	13 157	9	0	0	0	0	0	0
	Ouazzane	0	1 104	0	219	0	0	0	0	0	0	0
	Mdiq-Fnideq	0	4 815	0	0	0	0	0	0	0	0	0
	<b>TOTAL REGION</b>	<b>51</b>	<b>48 446</b>	<b>43</b>	<b>36 975</b>	<b>47</b>	<b>0</b>	<b>0</b>	<b>0</b>	<b>40</b>	<b>185</b>	<b>58</b>
<b>Ensemble</b>		<b>754</b>	<b>718 770</b>	<b>917</b>	<b>441 912</b>	<b>373</b>	<b>179</b>	<b>197</b>	<b>240</b>	<b>776</b>	<b>10 499</b>	<b>563</b>

Source : SEIS, DPRF

Tableau 4.6.8: Performances du programme national de lutte contre les maladies de carence des enfants âgés de 24- 59 mois par Province / Préfecture, milieu rural, année 2012

Régions	Province et préfecture	Poids/Âge		Poids/Taille		Malnutris déprivés	VIT. D		VIT. A			Fer
		<N	>=N	<N	>=N		1ère prise	2ème prise	1ère prise	2ème prise	3ème prise	
OUED ED-DAHAB-LAGOUIRA	Oued ed Dahab	0	0	0	0	0	0	0	0	0	0	0
	<b>TOTAL REGION</b>	<b>0</b>	<b>0</b>	<b>0</b>	<b>0</b>	<b>0</b>	<b>0</b>	<b>0</b>	<b>0</b>	<b>0</b>	<b>0</b>	<b>0</b>
LAAYOUNE-BOUJOUR-SAKIA EL HAMRA	Boujdour	0	0	0	0	0	0	0	0	0	0	0
	Laayoune	0	164	0	164	0	0	0	0	0	0	0
	Tarfaya	0	300	2	300	0	2	0	0	0	3	0
	<b>TOTAL REGION</b>	<b>0</b>	<b>464</b>	<b>2</b>	<b>464</b>	<b>0</b>	<b>2</b>	<b>0</b>	<b>0</b>	<b>0</b>	<b>3</b>	<b>0</b>
GUELMIM-ES-SMARA	Assa-Zag	3	260	0	111	2	0	0	0	0	1	0
	Es-semara	0	0	0	0	0	0	0	0	0	0	0
	Guelmim	1	3 319	1	3 296	1	1	1	1	0	34	0
	Tan-tan	5	391	5	325	0	0	0	0	1	3	0
	Tata	8	4 417	90	4 071	3	0	0	0	7	164	0
<b>TOTAL REGION</b>	<b>17</b>	<b>8387</b>	<b>96</b>	<b>7803</b>	<b>6</b>	<b>1</b>	<b>1</b>	<b>1</b>	<b>8</b>	<b>202</b>	<b>0</b>	
SOUSS-MASSA-DARAA	Agadir Ida Ou tanane	44	4 098	3	1 772	20	0	0	0	1	117	6
	Chtouka-Ait Baha	25	11 916	18	11 811	21	1	0	42	52	92	8
	Inezgane-Ait Melloul	6	2 371	7	2 371	1	0	0	0	0	4	0
	Ouarzazate	46	5 304	0	2 579	13	25	26	49	1	50	0
	Tinghir	21	2 618	20	2 618	20	30	35	30	78	277	0
	Taroudant	163	24 862	163	12 931	163	0	0	0	0	0	0
	Tiznit	10	3 979	7	3 982	6	0	0	0	0	24	0
	Sidi Ifni	0	2 727	2	2 727	2	30	35	30	78	277	0
	Zagora	59	1 908	21	800	1	0	10	0	1	159	0
	<b>TOTAL REGION</b>	<b>374</b>	<b>59783</b>	<b>241</b>	<b>41591</b>	<b>247</b>	<b>86</b>	<b>106</b>	<b>151</b>	<b>211</b>	<b>1000</b>	<b>14</b>
GHARB-CHARDA-BNI HSEN	Kénitra	73	12 124	9	7 890	4	0	0	0	1	460	0
	Sidi Slimane	6	1 014	0	303	0	0	0	0	0	37	0
	Sidi kacem	17	33 580	4	12	4	0	0	19	13	56	0
<b>TOTAL REGION</b>	<b>96</b>	<b>46718</b>	<b>13</b>	<b>8205</b>	<b>8</b>	<b>0</b>	<b>0</b>	<b>19</b>	<b>14</b>	<b>553</b>	<b>0</b>	
CHAOUIA-OUARDIGHA	Benslimane	9	5 397	126	1 884	0	0	0	0	0	0	0
	Khouribga	0	3 311	0	0	0	0	0	0	33	346	0
	Settat	0	10 147	134	9 363	6	50	6	1	16	914	0
	Berchid	3	3 610	3	2 750	3	0	0	0	0	0	0
<b>TOTAL REGION</b>	<b>12</b>	<b>22465</b>	<b>263</b>	<b>13997</b>	<b>9</b>	<b>50</b>	<b>6</b>	<b>1</b>	<b>49</b>	<b>1260</b>	<b>0</b>	
MARRAKECH-TENSIFT-AL HAOUZ	Al Haouz	72	21 001	90	7 901	60	1	0	0	101	580	18
	Chichaoua	25	14 925	19	14 075	10	0	0	0	0	30	10
	El Kelaa des Sraghna	5	11 071	2	5 150	1	159	140	137	125	267	0
	R'hamna	39	3 952	193	2 621	10	0	0	0	17	878	0
	Essaouira	53	14 171	114	6 281	36	0	0	0	64	358	4
	Marrakech	0	6 727	0	5 990	1	0	0	9	0	405	58
<b>TOTAL REGION</b>	<b>194</b>	<b>71847</b>	<b>418</b>	<b>42018</b>	<b>118</b>	<b>160</b>	<b>140</b>	<b>146</b>	<b>307</b>	<b>2518</b>	<b>90</b>	
ORIENTAL	Berkane	0	2 714	0	112	0	0	0	0	0	0	0
	Figuig	31	1 728	16	1 693	16	8	6	0	2	288	0
	Jrada	17	1 855	1	406	22	0	0	0	0	0	0
	Nador	8	4 165	1	4 056	1	0	0	0	0	610	0
	Driouch	1	5 263	0	3 980	0	0	0	0	1	41	0
	Oujda Anjad	1	2 688	1	1 243	1	0	0	0	0	0	0
	Taourirt	0	3 421	14	3 407	0	0	0	0	0	0	0
<b>TOTAL REGION</b>	<b>58</b>	<b>21834</b>	<b>33</b>	<b>14897</b>	<b>40</b>	<b>8</b>	<b>6</b>	<b>0</b>	<b>3</b>	<b>939</b>	<b>0</b>	
GARAND CASABLANCA	Ain Chock	0	0	0	0	0	0	0	0	0	0	0
	Hay al Hassani	0	0	0	0	0	0	0	0	0	0	0
	Nouaceur	1	5 263	0	3 980	0	0	0	0	1	41	0
	Ain Sebaa Hay Mohammadi	0	0	0	0	0	0	0	0	0	0	0
	Al Fida Derb Sultan	0	0	0	0	0	0	0	0	0	0	0
	Ben M'sick	0	0	0	0	0	0	0	0	0	0	0
	My Rchid Sidi Othmane	0	0	0	0	0	0	0	0	0	0	0
	Mediouna	0	1 663	0	1 663	0	0	0	0	0	0	0
	Casa Anfa	0	0	0	0	0	0	0	0	0	0	0
	Mohammedia	0	339	0	339	0	0	0	0	0	0	0
	Sidi Bernoussi	0	0	0	0	0	0	0	0	0	0	0
<b>TOTAL REGION</b>	<b>1</b>	<b>7265</b>	<b>0</b>	<b>5982</b>	<b>0</b>	<b>0</b>	<b>0</b>	<b>0</b>	<b>1</b>	<b>41</b>	<b>0</b>	
RABAT-SALE-ZEMMOUR-ZAIR	Khémisset	0	6 612	0	2 707	0	0	0	0	0	39	0
	Rabat	0	0	0	0	0	0	0	0	0	0	0
	Salé	0	341	0	341	0	0	0	0	0	0	0
	Skhirate-Temara	0	3 864	0	0	0	0	0	0	0	37	0
<b>TOTAL REGION</b>	<b>0</b>	<b>10817</b>	<b>0</b>	<b>3048</b>	<b>0</b>	<b>0</b>	<b>0</b>	<b>0</b>	<b>0</b>	<b>76</b>	<b>0</b>	
DOUKALA- ABDA	El Jadida	3	11 928	0	2 237	1	0	0	0	0	1596	18
	Sidi Bennour	20	9 542	3	5 378	3	0	0	0	0	231	0
	Safi	1	11 887	0	0	0	0	0	0	0	885	0
	Yousseoufia	3	3 996	0	307	0	0	0	1	2	42	0
<b>TOTAL REGION</b>	<b>27</b>	<b>37353</b>	<b>3</b>	<b>7922</b>	<b>4</b>	<b>0</b>	<b>0</b>	<b>1</b>	<b>2</b>	<b>2754</b>	<b>18</b>	
TADLA-AZILAL	Azilal	212	16 051	91	15 734	191	7	41	59	95	551	117
	Beni Mellal	7	4 037	1	1 371	0	0	0	0	0	127	9
	Fquih Ben Saleh	0	5 523	54	2 313	1	0	0	0	0	26	0
<b>TOTAL REGION</b>	<b>219</b>	<b>25611</b>	<b>146</b>	<b>19418</b>	<b>192</b>	<b>7</b>	<b>41</b>	<b>59</b>	<b>95</b>	<b>704</b>	<b>126</b>	
MEKNES-TAFILALET	El Hajeb	5	5 743	3	5 745	3	0	0	0	41	169	0
	Errachidia	42	6 339	51	5 424	10	0	0	0	10	13	0
	Ifrane	121	2 466	83	2 462	0	0	0	0	10	20	0
	Khénifra	0	3 492	0	3 348	0	0	0	0	0	12	0
	Midelt	15	5 406	5	5 017	5	0	0	0	0	47	0
	Méknès	31	4 819	0	0	4	0	0	0	2	16	3
<b>TOTAL REGION</b>	<b>214</b>	<b>28265</b>	<b>142</b>	<b>21996</b>	<b>22</b>	<b>0</b>	<b>0</b>	<b>0</b>	<b>63</b>	<b>277</b>	<b>3</b>	
FES-BOULMANE	Boulemane	22	3 132	0	2 225	0	0	0	0	0	30	0
	Fès	58	954	58	954	0	0	0	0	0	206	0
	Sefrou	4	2 759	3	2 760	2	0	0	0	0	0	0
	Moulay-Yacoub	54	9 821	25	9 840	42	0	0	0	0	0	0
<b>TOTAL REGION</b>	<b>138</b>	<b>16666</b>	<b>86</b>	<b>15779</b>	<b>44</b>	<b>0</b>	<b>0</b>	<b>0</b>	<b>0</b>	<b>236</b>	<b>0</b>	
TAZA-AL HOCAIMA-TAOUNATE	Al Hoceima	24	5 588	0	35	2	0	0	0	0	21	0
	Taounate	29	12 887	8	6 822	8	0	0	0	0	0	0
	Taza	32	7 745	52	6 794	4	66	7	7	0	533	0
	Guercif	0	1 328	0	288	0	0	7	0	1	37	0
<b>TOTAL REGION</b>	<b>85</b>	<b>27548</b>	<b>60</b>	<b>13939</b>	<b>14</b>	<b>66</b>	<b>14</b>	<b>7</b>	<b>1</b>	<b>591</b>	<b>0</b>	
TANGER-TETOUAN	Chefchaouen	10	12 186	10	970	10	35	12	13	11	318	4
	Fahs Anjra	6	4 599	0	1 038	0	0	0	0	0	145	9
	Larache	4	7 177	1	3 840	2	1	0	0	0	74	423
	Tanger Assilah	0	2 487	0	2 487	0	0	0	0	0	0	7
	Tétouan	19	5 455	11	5 019	13	0	0	0	0	0	0
	Ouazzane	0	957	0	341	0	0	0	0	0	470	0
	Mdiq-Fnidq	0	11	0	4	0	0	0	0	0	0	0
	<b>TOTAL REGION</b>	<b>39</b>	<b>32 872</b>	<b>22</b>	<b>13 699</b>	<b>25</b>	<b>36</b>	<b>12</b>	<b>13</b>	<b>11</b>	<b>1 007</b>	<b>443</b>
<b>Ensemble</b>	<b>1 474</b>	<b>417 895</b>	<b>1 525</b>	<b>230 758</b>	<b>729</b>	<b>416</b>	<b>326</b>	<b>398</b>	<b>765</b>	<b>12 161</b>	<b>694</b>	

Source : SEIS, DPRF

**Tableau 4.6.9: Performances du programme national de lutte contre les maladies de carence des enfants âgés de 24- 59 mois par Province / Préfecture, ensemble des milieux, année 2012**

Régions	Province et préfecture	Poids/Âge		Poids/Taille		Malnutris dépités	VIT. D		VIT. A			Fer
		<N	>=N	<N	>=N		1ère prise	2ème prise	1ère prise	2ème prise	3ème prise	
OUED ED-DAHAB-LAGOUIRA	Oued ed Dahab	0	12 407	0	12 407	0	0	0	0	0	0	0
	<b>TOTAL REGION</b>	<b>0</b>	<b>12 407</b>	<b>0</b>	<b>12 407</b>	<b>0</b>	<b>0</b>	<b>0</b>	<b>0</b>	<b>0</b>	<b>0</b>	<b>0</b>
LAAYOUNE-BOUJOUR-SAKIA EL HAMRA	Boujdour	0	5 081	0	5 081	0	0	0	0	0	0	0
	Laayoune	6	6 142	7	5 720	5	0	0	0	0	42	0
	Tarfaya	16	970	14	974	8	2	0	0	0	10	0
	<b>TOTAL REGION</b>	<b>22</b>	<b>12193</b>	<b>21</b>	<b>11775</b>	<b>13</b>	<b>2</b>	<b>0</b>	<b>0</b>	<b>0</b>	<b>52</b>	<b>0</b>
GUELMMIM-ES-SMARA	Assa-Zag	39	1 897	32	1 641	7	0	0	0	0	1	0
	Es-semara	1	3 737	0	3 556	0	0	1	1	0	155	0
	Guelmim	7	11 897	86	11 681	7	1	1	1	0	44	0
	Tan-tan	9	2 024	9	1 957	4	0	0	0	1	356	0
	Tata	17	5 703	99	5 278	3	0	0	0	7	209	0
	<b>TOTAL REGION</b>	<b>73</b>	<b>25258</b>	<b>226</b>	<b>24113</b>	<b>21</b>	<b>1</b>	<b>2</b>	<b>2</b>	<b>8</b>	<b>765</b>	<b>0</b>
SOUSS-MASSA-DARAA	Agadir Ida Ou tanane	72	18 769	7	10 945	32	0	0	0	1	128	6
	Chtouka-Ait Baha	47	15 492	26	15 096	29	1	0	42	52	92	8
	Inezgane-Ait Melloul	17	17 965	7	17 821	1	0	0	0	0	100	0
	Ouarzazate	52	7 315	6	4 395	14	25	26	49	1	104	0
	Tinghir	31	3 606	137	3 499	30	30	35	30	78	352	0
	Taroudant	183	31 902	169	17 268	169	0	0	0	0	0	0
	Tiznit	10	6 489	7	6 468	6	0	0	0	0	24	0
	Sidi Ifni	4	4 725	3	2 817	3	35	41	36	85	279	0
	Zagora	70	2 659	21	1 241	1	0	10	0	2	199	0
	<b>TOTAL REGION</b>	<b>486</b>	<b>108922</b>	<b>383</b>	<b>79550</b>	<b>285</b>	<b>91</b>	<b>112</b>	<b>157</b>	<b>219</b>	<b>1278</b>	<b>14</b>
	GHARB-CHARDA-BNI HSEN	Kénitra	91	32 059	21	26 259	16	0	0	0	1	1 327
Sidi Slimane		6	3 357	0	2 600	0	0	0	0	0	37	0
Sidi kacem		42	40 438	20	20	20	0	0	19	13	399	0
<b>TOTAL REGION</b>		<b>139</b>	<b>75854</b>	<b>41</b>	<b>28879</b>	<b>36</b>	<b>0</b>	<b>0</b>	<b>19</b>	<b>14</b>	<b>1763</b>	<b>7</b>
CHAOUIA-OUARDIGHA	Benslimane	13	14 136	126	4 784	1	0	0	0	0	0	0
	Khouribga	3	16 644	3	0	3	0	0	0	33	1 088	61
	Settat	0	16 153	134	11 913	6	50	8	4	42	1174	0
	Berchid	3	7 455	11	5 349	3	0	0	0	0	0	0
<b>TOTAL REGION</b>	<b>19</b>	<b>54388</b>	<b>274</b>	<b>22046</b>	<b>13</b>	<b>50</b>	<b>8</b>	<b>4</b>	<b>75</b>	<b>2262</b>	<b>61</b>	
MARRAKECH-TENSIFT-AL HAOUZ	Al Haouz	73	22 146	91	7 901	61	1	0	0	101	1043	18
	Chichaoua	54	18 124	48	17 054	37	0	0	0	0	30	10
	El Kelaa des Sraghna	11	16 713	6	8 356	7	212	211	214	175	370	0
	R'hamna	40	6 336	194	2 621	11	0	0	0	215	1045	0
	Essaouira	56	22 288	114	6 281	36	0	0	0	64	358	4
	Marrakech	2	42 554	2	35 191	3	0	0	33	20	768	73
	<b>TOTAL REGION</b>	<b>236</b>	<b>128161</b>	<b>455</b>	<b>77404</b>	<b>155</b>	<b>213</b>	<b>211</b>	<b>247</b>	<b>575</b>	<b>3614</b>	<b>105</b>
ORIENTAL	Berkane	0	7 217	0	127	0	0	0	0	0	0	0
	Figuig	36	4 246	21	4 211	18	30	60	0	2	461	0
	Jrada	20	4 711	2	820	24	0	0	0	0	0	0
	Nador	8	12 045	1	11 936	1	0	0	0	0	1904	0
	Driouch	1	6 109	0	4 633	0	0	0	0	1	53	0
	Oujda Anjad	2	35 091	2	5 920	2	0	0	0	0	0	0
	Taourirt	11	8 053	22	8 042	1	0	0	0	0	0	0
	<b>TOTAL REGION</b>	<b>78</b>	<b>77472</b>	<b>48</b>	<b>35689</b>	<b>46</b>	<b>30</b>	<b>60</b>	<b>0</b>	<b>3</b>	<b>2418</b>	<b>0</b>
GARAND CASABLANCA	Ain Chock	3	15 322	151	10 339	0	0	0	0	0	31	10
	Hay al Hassani	0	4 763	0	2 047	0	0	0	0	0	0	0
	Nouaceur	39	9 167	21	7 239	21	0	0	0	1	93	0
	Ain Sebaa Hay Mohammadi	7	15 821	0	6	0	0	0	0	0	0	11
	Al Fida Derb Sultan	0	14 501	0	14 501	0	0	0	0	0	0	8
	Ben M'sick	43	12 931	6	12 600	5	0	0	0	0	0	0
	My Rchid Sidi Othmane	1	23 211	0	1 841	1	0	0	0	0	0	0
	Mediouna	0	8 659	0	8 659	0	0	0	0	0	0	7
	Casa Anfa	0	14 881	0	0	0	0	0	0	0	3	44
	Mohammedia	0	11 402	0	11 402	0	0	0	0	0	0	0
	Sidi Bernoussi	93	36 251	90	36 302	89	0	0	0	0	0	0
	<b>TOTAL REGION</b>	<b>186</b>	<b>166909</b>	<b>268</b>	<b>104936</b>	<b>116</b>	<b>0</b>	<b>0</b>	<b>0</b>	<b>1</b>	<b>127</b>	<b>80</b>
RABAT-SALE-ZEMMOUR-ZAIR	Khémisset	0	11 187	0	3 946	0	0	0	0	0	256	0
	Rabat	19	11 926	0	4 023	0	0	0	0	0	12	3
	Salé	21	58175	6	56554	9	0	0	0	0	0	0
	Skhirate-Temara	12	30 212	0	10	0	0	0	0	43	370	19
	<b>TOTAL REGION</b>	<b>52</b>	<b>111500</b>	<b>6</b>	<b>64533</b>	<b>9</b>	<b>0</b>	<b>0</b>	<b>0</b>	<b>43</b>	<b>638</b>	<b>22</b>
DOUKALA- ABDA	El Jadida	3	20 456	0	2 745	1	1	22	0	12	2827	18
	Sidi Bennour	20	10 435	3	5 378	3	28	25	57	121	579	0
	Safi	1	21 667	0	0	0	0	0	0	0	1995	0
	Yousseoufia	58	5 361	25	307	25	0	0	1	2	62	0
<b>TOTAL REGION</b>	<b>82</b>	<b>57919</b>	<b>28</b>	<b>8430</b>	<b>29</b>	<b>29</b>	<b>47</b>	<b>58</b>	<b>135</b>	<b>5463</b>	<b>18</b>	
TADLA-AZILAL	Azilal	212	18 612	91	18 295	192	7	41	59	115	671	117
	Beni Mellal	7	9 746	64	9 964	0	52	0	0	0	290	9
	Fquih Ben Saleh	0	8 780	132	3 569	1	0	0	0	0	34	0
	<b>TOTAL REGION</b>	<b>219</b>	<b>37138</b>	<b>287</b>	<b>31828</b>	<b>193</b>	<b>59</b>	<b>41</b>	<b>59</b>	<b>115</b>	<b>995</b>	<b>126</b>
MEKNES-TAFILALET	El Hajeb	5	10 142	3	10 144	3	0	0	0	57	272	25
	Errachidia	60	10 433	54	8 494	21	0	0	0	10	14	0
	Ifrane	121	3 889	83	3 885	0	0	1	1	25	73	0
	Khénifra	0	7 380	0	7 236	0	0	0	0	0	47	0
	Midelt	27	7 157	8	6 778	8	0	0	0	0	189	0
	Méknès	31	41744	0	21	4	0	0	0	21	57	5
<b>TOTAL REGION</b>	<b>244</b>	<b>80745</b>	<b>148</b>	<b>36558</b>	<b>36</b>	<b>0</b>	<b>1</b>	<b>1</b>	<b>113</b>	<b>652</b>	<b>30</b>	
FES-BOULMANE	Boulemane	22	5 513	0	4 237	0	0	0	57	93	307	0
	Fès	76	44184	58	43971	15	0	0	0	78	329	293
	Sefrou	7	4 097	5	4 098	4	0	0	0	0	0	0
	Moulay-Yacoub	54	10071	25	10090	42	0	0	0	0	0	0
<b>TOTAL REGION</b>	<b>159</b>	<b>63865</b>	<b>88</b>	<b>62396</b>	<b>61</b>	<b>0</b>	<b>0</b>	<b>57</b>	<b>171</b>	<b>636</b>	<b>293</b>	
TAZA-AL HOCAIMA-TAOUNATE	Al Hoceima	32	10 157	0	67	2	0	0	0	0	26	0
	Taounate	29	15 139	8	8 102	8	0	0	0	0	0	0
	Taza	82	15 100	96	12 959	7	84	22	21	17	742	0
	Guercif	0	2 220	0	324	0	0	7	0	1	37	0
<b>TOTAL REGION</b>	<b>143</b>	<b>42616</b>	<b>104</b>	<b>21452</b>	<b>17</b>	<b>84</b>	<b>29</b>	<b>21</b>	<b>18</b>	<b>805</b>	<b>0</b>	
TANGER-TETOUAN	Chefchaouen	10	14 404	10	970	10	35	12	13	11	466	4
	Fahs Anjra	6	4599	0	1038	0	0	0	0	0	145	9
	Larache	10	12920	7	9 151	6	1	0	0	40	111	448
	Tanger Assilah	34	20775	34	20775	34	0	0	0	0	0	40
	Tétouan	30	21 733	14	18 176	22	0	0	0	0	0	0
	Ouazzane	0	2 061	0	560	0	0	0	0	0	470	0
	Mdiq-Fnidq	0	4 826	0	4	0	0	0	0	0	0	0
	<b>TOTAL REGION</b>	<b>90</b>	<b>81 318</b>	<b>65</b>	<b>50 674</b>	<b>72</b>	<b>36</b>	<b>12</b>	<b>13</b>	<b>51</b>	<b>1 192</b>	<b>501</b>
<b>Ensemble</b>		<b>2 228</b>	<b>1 136 665</b>	<b>2 442</b>	<b>672 670</b>	<b>1 102</b>	<b>595</b>	<b>523</b>	<b>638</b>	<b>1 541</b>	<b>22 660</b>	<b>1 257</b>

Source : SEIS, DPRF

7- Programme National de Lutte Contre les Infections Respiratoires Aiguës

Tableau 4.7.1: Performances du programme national de lutte contre les infections respiratoires aiguës des enfants âgés de 0-11mois par Province / Préfecture, milieu urbain, année 2012

Régions	Province et préfecture	BASSES			HAUTES			Asthme	Traitement	
		Maladie très graves	Pneumonie sévère	Pneumonie	Pas de pneumonie	problème de Gorge	problème d'Oreille		ATBque	Broncho-dilatateur
Oued ED-DAHAB-LAGOUIRA	Oued ed Dahab	14	14	166	827	227	388	2	934	0
	<b>TOTAL REGION</b>	<b>14</b>	<b>14</b>	<b>166</b>	<b>827</b>	<b>227</b>	<b>388</b>	<b>2</b>	<b>934</b>	<b>0</b>
LAAYOUNE-BOUJOUR-SAKIA EL HAMRA	Boujdour	0	56	158	208	70	106	2	415	153
	Laayoune	0	16	57	623	209	228	3	684	5
	Tarfaya	0	0	1	178	7	30	0	0	0
	<b>TOTAL REGION</b>	<b>0</b>	<b>72</b>	<b>216</b>	<b>1009</b>	<b>286</b>	<b>364</b>	<b>5</b>	<b>1099</b>	<b>158</b>
GUELMIM-ES-SMARA	Assa-Zag	0	0	44	486	10	42	2	443	0
	Es-semara	0	0	16	719	266	466	0	1124	0
	Guelmim	0	0	317	728	158	211	0	881	0
	Tan-tan	0	5	139	199	83	94	0	276	0
	Tata	1	3	17	249	49	45	0	252	0
<b>TOTAL REGION</b>	<b>1</b>	<b>8</b>	<b>533</b>	<b>2381</b>	<b>566</b>	<b>858</b>	<b>2</b>	<b>2976</b>	<b>0</b>	
SOUSS-MASSA-DARAA	Agadir Ida Ou tanane	14	136	1 150	1 887	983	671	12	3 079	298
	Chtouka-Ait Baha	1	23	58	605	20	149	0	133	0
	Inezgane-Ait Melloul	4	141	892	1 588	366	461	7	1 700	421
	Ouarzazate	0	0	453	189	141	116	0	715	26
	Tinghir	0	2	30	280	278	184	0	518	15
	Taroudant	1	24	313	1 222	439	401	25	863	138
	Tiznit	31	14	205	188	110	66	2	145	0
	Sidi Ifni	0	2	42	152	5	27	0	112	0
	Zagora	0	15	54	248	151	79	0	321	1
	<b>TOTAL REGION</b>	<b>51</b>	<b>357</b>	<b>3197</b>	<b>6359</b>	<b>2493</b>	<b>2154</b>	<b>46</b>	<b>7586</b>	<b>899</b>
GHARB-CHRARDA-BNI HSEN	Kénitra	6	61	1 430	2 721	946	651	56	3 644	328
	Sidi Slimane	5	18	433	282	55	58	1	744	6
	Sidi kacem	0	0	241	976	294	255	0	1 143	0
	<b>TOTAL REGION</b>	<b>11</b>	<b>79</b>	<b>2104</b>	<b>3979</b>	<b>1295</b>	<b>964</b>	<b>57</b>	<b>5531</b>	<b>334</b>
CHAOUIA-OUARDIGHA	Benslimane	0	2	340	2 277	210	248	9	712	424
	Khouribga	0	15	580	574	160	185	8	1 238	83
	Settat	0	0	390	1 312	320	344	2	1 207	477
	Berchid	0	2	388	740	212	229	40	927	6
<b>TOTAL REGION</b>	<b>0</b>	<b>19</b>	<b>1698</b>	<b>4903</b>	<b>902</b>	<b>1006</b>	<b>59</b>	<b>4084</b>	<b>990</b>	
MARRAKECH-TENSIFT-AL HAOUZ	Al Haouz	1	0	116	315	175	300	1	397	0
	Chichaoua	0	0	416	588	311	196	0	1 255	0
	El Kelaa des Sraghna	1	8	503	515	358	289	1	1 034	228
	R'hamna	0	6	139	281	11	72	0	302	0
	Essaouira	1	7	226	483	89	71	6	371	2
	Marrakech	1	51	2 143	6 087	2 015	2 568	16	6 313	61
<b>TOTAL REGION</b>	<b>4</b>	<b>72</b>	<b>3543</b>	<b>8269</b>	<b>2959</b>	<b>3496</b>	<b>24</b>	<b>9672</b>	<b>291</b>	
ORIENTAL	Berkane	0	5	67	2 217	252	230	0	757	0
	Figuiq	3	6	161	466	226	123	0	700	30
	Jrada	0	4	32	545	66	98	0	255	3
	Nador	0	17	430	1 487	747	371	0	2 237	38
	Driouch	0	0	6	296	126	82	31	288	22
	Oujda Anjad	2	51	1 719	5 572	1 524	809	10	3 958	32
	Taourirt	0	56	550	608	110	137	64	835	97
<b>TOTAL REGION</b>	<b>5</b>	<b>139</b>	<b>2965</b>	<b>11191</b>	<b>3051</b>	<b>1850</b>	<b>105</b>	<b>9030</b>	<b>222</b>	
GARAND CASABLANCA	Ain Chock	0	8	500	2 514	816	809	22	2 116	45
	Hay al Hassani	12	33	452	2 284	1351	1148	76	1 525	128
	Nouaceur	11	12	749	1 851	2444	1404	18	2 637	84
	Ain Sebaa Hay Mohammadi	11	19	1 109	2 071	396	579	36	2 498	36
	Al Fida Derb Sultan	7	143	1 292	2 094	401	416	38	2 819	201
	Ben M'sick	6	38	1 605	1 984	753	476	24	2 717	49
	My Rchid Sidi Othmane	0	47	3 588	3 564	1465	1471	52	4 203	43
	Mediouna	0	1	93	589	68	114	0	738	0
	Casa Anfa	0	61	406	2 723	433	414	31	2 358	100
	Mohammedia	1	27	445	1137	356	287	21	938	318
	Sidi Bernoussi	6	22	1177	5 495	2 653	1685	67	6 319	254
<b>TOTAL REGION</b>	<b>54</b>	<b>411</b>	<b>11416</b>	<b>26306</b>	<b>11136</b>	<b>8803</b>	<b>385</b>	<b>28868</b>	<b>1258</b>	
RABAT-SALE-ZEMMOUR-ZAIR	Khémisset	17	3	91	633	169	165	0	529	34
	Rabat	34	83	1 692	3 798	1 389	862	249	3 753	429
	Salé	42	801	4016	7052	3245	2077	389	9570	1296
	Skhirate-Temara	0	21	715	4 516	817	728	65	2 478	57
	<b>TOTAL REGION</b>	<b>93</b>	<b>908</b>	<b>6514</b>	<b>15999</b>	<b>5620</b>	<b>3832</b>	<b>703</b>	<b>16330</b>	<b>1816</b>
DOUKALA- ABDA	El Jadida	6	21	150	1 114	572	398	5	1 384	205
	Sidi Bennour	0	0	23	166	133	120	0	183	13
	Safi	0	16	364	1 478	268	344	1	1 224	1
	Yousseoufia	2	4	54	231	15	31	1	16	61
	<b>TOTAL REGION</b>	<b>8</b>	<b>41</b>	<b>591</b>	<b>2989</b>	<b>988</b>	<b>893</b>	<b>7</b>	<b>2807</b>	<b>280</b>
TADLA-AZILAL	Azilal	71	5	477	1418	862	824	27	2 272	31
	Beni Mellal	13	389	108	1 623	322	510	14	1 919	462
	Fquih Ben Saleh	0	2	583	544	281	270	0	1 151	296
	<b>TOTAL REGION</b>	<b>84</b>	<b>396</b>	<b>1168</b>	<b>3585</b>	<b>1465</b>	<b>1604</b>	<b>41</b>	<b>5342</b>	<b>789</b>
MEKNES-TAFILALET	El Hajeb	0	0	630	1 033	80	144	0	1 101	27
	Errachidia	0	3	105	744	192	245	12	496	18
	Ifrane	0	0	33	210	18	25	2	146	0
	Khénifra	0	0	54	405	197	173	0	435	5
	Midel	4	12	131	98	5	24	0	214	7
	Meknes	65	141	1 595	4 809	1021	894	6	3 730	43
<b>TOTAL REGION</b>	<b>69</b>	<b>156</b>	<b>2548</b>	<b>7299</b>	<b>1513</b>	<b>1505</b>	<b>20</b>	<b>6122</b>	<b>100</b>	
FES-BOULMANE	Boulemane	0	5	19	341	120	120	2	277	46
	Fes	864	1 461	2 279	9 179	5 845	4 160	306	14 420	5 196
	Sefrou	0	0	27	19	51	26	0	96	0
	Moulay-Yacoub	0	0	53	38	3	3	0	63	0
<b>TOTAL REGION</b>	<b>864</b>	<b>1466</b>	<b>2378</b>	<b>9577</b>	<b>6019</b>	<b>4309</b>	<b>308</b>	<b>14856</b>	<b>5242</b>	
TAZA-AL HOCAIMA-TAOUNATE	Al Hoceima	3	9	469	452	162	136	7	649	112
	Taounate	0	28	331	487	413	236	14	1 441	0
	Taza	1	96	526	1267	253	202	6	1 498	332
	Guercif	0	0	41	326	240	130	0	294	0
<b>TOTAL REGION</b>	<b>4</b>	<b>133</b>	<b>1367</b>	<b>2532</b>	<b>1068</b>	<b>704</b>	<b>27</b>	<b>3882</b>	<b>444</b>	
TANGER-TETOUAN	Chefchaouen	0	3	80	338	129	71	10	350	0
	Fahs Anjra	0	0	0	0	0	0	0	0	0
	Larache	7	32	361	1 246	910	704	0	2 195	173
	Tanger Assilah	185	284	2 479	6 247	2 128	1 207	41	4 493	85
	Tétouan	7	108	1 220	2 314	715	521	0	2 371	375
	Ouazzane	0	0	12	207	24	29	1	174	0
	Mdiq-Fnideq	0	18	211	879	259	283	0	633	15
	<b>TOTAL REGION</b>	<b>199</b>	<b>445</b>	<b>4363</b>	<b>11231</b>	<b>4165</b>	<b>2815</b>	<b>52</b>	<b>10216</b>	<b>648</b>
<b>Ensemble</b>		<b>1 461</b>	<b>4 716</b>	<b>44 767</b>	<b>118 436</b>	<b>43 753</b>	<b>35 545</b>	<b>1 843</b>	<b>129 335</b>	<b>13 471</b>

Source : SEIS, DPRF

Tableau 4.7.2: Performances du programme national de lutte contre les infections respiratoires aiguës des enfants âgés de 0-11mois par Province / Préfecture, milieu rural, année 2012

Régions	Province et préfecture	BASSES			HAUTES			Asthme	Traitement	
		Maladie très graves	Pneumonie sévère	Pneumonie	Pas de pneumonie	problème de Gorge	problème d'Oreille		ATBque	Broncho-dilatateur
OUED ED-DAHAB-LAGOUIRA	Oued ed Dahab	0	0	0	0	0	0	0	0	0
	<b>TOTAL REGION</b>	<b>0</b>	<b>0</b>	<b>0</b>	<b>0</b>	<b>0</b>	<b>0</b>	<b>0</b>	<b>0</b>	<b>0</b>
LAAYOUNE-BOUJJDOUR-SAKIA EL HAMRA	Boujdour	0	0	0	0	0	0	0	0	0
	Laayoune	0	0	0	39	38	12	0	53	0
	Tarfaya	0	0	11	89	6	25	0	44	4
	<b>TOTAL REGION</b>	<b>0</b>	<b>0</b>	<b>11</b>	<b>128</b>	<b>44</b>	<b>37</b>	<b>0</b>	<b>97</b>	<b>4</b>
GUELIMM-ES-SMARA	Assa-Zag	2	0	7	249	21	7	2	281	3
	Es-semara	0	0	0	0	0	0	0	0	0
	Guelmim	0	0	143	655	375	127	0	817	18
	Tan-tan	0	0	55	92	19	26	1	175	15
	Tata	1	2	246	662	332	192	4	1202	0
	<b>TOTAL REGION</b>	<b>3</b>	<b>2</b>	<b>451</b>	<b>1658</b>	<b>747</b>	<b>352</b>	<b>7</b>	<b>2475</b>	<b>36</b>
SOUSS-MASSA-DARAA	Agadir Ida Ou tanane	16	36	488	606	236	255	0	1 343	76
	Chtouka-Ait Baha	7	80	598	1796	444	655	8	1745	46
	Inezgane-Ait Melloul	0	25	110	370	36	74	0	237	8
	Ouarzazate	27	1	72	1889	518	595	71	1396	0
	Tinghir	5	21	254	712	562	463	23	972	70
	Taroudant	15	122	1505	4 090	1538	1655	51	4 602	60
	Tiznit	2	12	419	489	222	185	1	756	0
	Sidi Ifni	14	404	148	908	226	249	77	621	2
	Zagora	0	4	72	949	743	532	12	1193	37
	<b>TOTAL REGION</b>	<b>86</b>	<b>705</b>	<b>3666</b>	<b>11809</b>	<b>4525</b>	<b>4663</b>	<b>243</b>	<b>12865</b>	<b>299</b>
GHARB-CHRARDA-BNI HSEN	Kénitra	0	19	609	1 694	796	490	0	1 585	0
	Sidi Slimane	16	7	91	350	111	71	3	293	0
	Sidi kacem	0	10	610	2889	1053	844	8	2 683	0
	<b>TOTAL REGION</b>	<b>16</b>	<b>36</b>	<b>1310</b>	<b>4933</b>	<b>1960</b>	<b>1405</b>	<b>11</b>	<b>4561</b>	<b>0</b>
CHAOUIA-OUARDIGHA	Benslimane	0	17	424	1 429	345	239	0	480	401
	Khouribga	0	0	173	589	212	237	12	757	2
	Settat	7	7	248	1 417	686	577	1	1 323	10
	Berchid	2	16	259	606	377	379	39	1 151	25
	<b>TOTAL REGION</b>	<b>9</b>	<b>40</b>	<b>1104</b>	<b>4041</b>	<b>1620</b>	<b>1432</b>	<b>52</b>	<b>3711</b>	<b>438</b>
MARRAKECH-TENSIFT-AL HAOUZ	Al Haouz	1	33	996	4571	2406	2437	35	6337	153
	Chichaoua	9	98	1486	4748	2477	1552	2	8 062	47
	El Kelaa des Sraghna	6	12	1220	2060	1128	859	7	2 885	212
	R'hanna	28	76	1097	1753	1055	897	210	3 075	0
	Essaouira	34	176	1206	2475	984	867	45	2884	354
	Marrakech	1	3	359	2 209	569	808	6	2 220	28
	<b>TOTAL REGION</b>	<b>79</b>	<b>398</b>	<b>6364</b>	<b>17816</b>	<b>8619</b>	<b>7420</b>	<b>305</b>	<b>25463</b>	<b>794</b>
ORIENTAL	Berkane	0	1	124	466	106	62	1	320	9
	Figuig	1	4	124	760	471	200	0	1186	20
	Jrada	0	3	244	731	292	236	0	575	4
	Nador	0	0	264	579	523	247	2	498	33
	Driouch	1	0	18	343	157	155	4	385	40
	Oujda Anjad	2	2	227	388	104	54	1	398	1
	Taourirt	0	0	95	308	154	112	23	268	24
	<b>TOTAL REGION</b>	<b>4</b>	<b>10</b>	<b>1096</b>	<b>3575</b>	<b>1807</b>	<b>1066</b>	<b>31</b>	<b>3630</b>	<b>131</b>
GARAND CASABLANCA	Ain Chock	0	0	0	0	0	0	0	0	0
	Hay al Hassani	0	0	0	0	0	0	0	0	0
	Nouaceur	0	0	138	300	9	19	0	145	0
	Ain Sebaa Hay Mohammadi	0	0	0	0	0	0	0	0	0
	Al Fida Derb Sultan	0	0	0	0	0	0	0	0	0
	Ben M'sick	0	0	0	0	0	0	0	0	0
	My Rchid Sidi Othmane	0	0	0	0	0	0	0	0	0
	Mediouna	1	11	122	664	20	59	0	458	0
	Casa Anfa	0	0	0	0	0	0	0	0	0
	Mohammedia	0	0	0	40	51	28	0	74	0
	Sidi Bernoussi	0	0	0	0	0	0	0	0	0
	<b>TOTAL REGION</b>	<b>1</b>	<b>11</b>	<b>260</b>	<b>1004</b>	<b>80</b>	<b>106</b>	<b>0</b>	<b>677</b>	<b>0</b>
	RABAT-SALE-ZEMMOUR-ZAIR	Khémisset	0	23	529	1116	533	428	0	1 283
Rabat		0	0	0	0	0	0	0	0	0
Salé		0	0	37	153	21	22	3	62	33
Skhirate-Temara		0	3	251	1 123	192	116	2	831	192
<b>TOTAL REGION</b>		<b>0</b>	<b>26</b>	<b>817</b>	<b>2392</b>	<b>746</b>	<b>566</b>	<b>5</b>	<b>2176</b>	<b>248</b>
DOUKALA- ABDA	El Jadida	190	205	575	3 237	1835	1388	9	3 621	0
	Sidi Bennour	3	22	259	1 122	766	544	18	1 192	37
	Safi	14	11	315	3 126	1734	1719	27	5 131	156
	Yousseoufia	71	12	222	794	190	192	0	579	3
<b>TOTAL REGION</b>	<b>278</b>	<b>250</b>	<b>1371</b>	<b>8279</b>	<b>4525</b>	<b>3843</b>	<b>54</b>	<b>10523</b>	<b>196</b>	
TADLA-AZILAL	Azilal	2	4	1214	4941	1647	1997	0	7 146	5
	Beni Mellal	0	2	114	1 208	291	256	12	1 484	137
	Fquih Ben Saleh	0	4	347	1 901	758	582	6	2 332	138
	<b>TOTAL REGION</b>	<b>2</b>	<b>10</b>	<b>1675</b>	<b>8050</b>	<b>2696</b>	<b>2835</b>	<b>18</b>	<b>10962</b>	<b>280</b>
MEKNES-TAFILALET	El Hajeb	0	0	70	828	204	122	0	594	19
	Errachidia	0	143	395	843	263	357	7	676	16
	Ifrane	0	0	35	1177	593	348	1	1337	0
	Khénifra	1	16	109	999	364	256	3	1003	0
	Midelt	0	20	460	1334	383	302	0	1593	0
	Meknes	7	12	407	888	286	123	9	722	18
	<b>TOTAL REGION</b>	<b>8</b>	<b>191</b>	<b>1476</b>	<b>6069</b>	<b>2093</b>	<b>1508</b>	<b>20</b>	<b>5925</b>	<b>53</b>
FES-BOULMANE	Boulemane	0	17	206	1118	258	155	0	913	29
	Fes	1	5	133	252	76	48	6	191	80
	Sefrou	1	0	139	561	101	102	0	479	0
	Moulay-Yacoub	2	51	677	1066	498	345	4	1547	23
	<b>TOTAL REGION</b>	<b>4</b>	<b>73</b>	<b>1155</b>	<b>2997</b>	<b>933</b>	<b>650</b>	<b>10</b>	<b>3130</b>	<b>132</b>
TAZA-AL HOCAIMA-TAOUNATE	Al Hoceima	13	13	552	956	369	314	1	1097	134
	Taounate	13	27	1578	2639	1856	1116	43	4 826	6
	Taza	4	26	495	1532	655	456	18	1 461	274
	Guercif	0	7	133	291	125	46	1	200	15
	<b>TOTAL REGION</b>	<b>30</b>	<b>73</b>	<b>2758</b>	<b>5418</b>	<b>3005</b>	<b>1932</b>	<b>63</b>	<b>7584</b>	<b>429</b>
TANGER-TETOUAN	Chefchaouen	45	98	1107	2697	893	559	12	2711	3
	Fahs Anjra	1	25	545	670	125	67	2	626	34
	Larache	0	39	893	1 492	707	447	76	2 190	151
	Tanger Assilah	2	48	443	1 085	238	190	24	734	0
	Tétouan	3	9	1 001	1 281	250	304	12	1 518	5
	Ouazzane	0	7	199	209	197	166	0	423	16
	Mdiq-Fnidesq	0	10	23	66	12	4	0	57	4
	<b>TOTAL REGION</b>	<b>51</b>	<b>236</b>	<b>4211</b>	<b>7500</b>	<b>2422</b>	<b>1737</b>	<b>126</b>	<b>8259</b>	<b>213</b>
<b>Ensemble</b>		<b>571</b>	<b>2 061</b>	<b>27 725</b>	<b>85 669</b>	<b>35 822</b>	<b>29 552</b>	<b>945</b>	<b>102 038</b>	<b>3 253</b>

Source : SEIS, DPRF

Tableau 4.7.3: Performances du programme national de lutte contre les infections respiratoires aiguës des enfants âgés de 0-11mois par Province / Préfecture, ensemble des milieux, année 2012

Régions	Province et préfecture	BASSES			HAUTES			Asthme	Traitement	
		Maladie très graves	Pneumonie sévère	Pneumonie	Pas de pneumonie	problème de Gorge	problème d'Oreille		ATBque	Broncho-dilatateur
OUED ED-DAHAB-LAGOUIRA	Oued ed Dahab	14	14	166	827	227	388	2	934	0
	<b>TOTAL REGION</b>	<b>14</b>	<b>14</b>	<b>166</b>	<b>827</b>	<b>227</b>	<b>388</b>	<b>2</b>	<b>934</b>	<b>0</b>
LAAYOUNE-BOUJOUR-SAKIA EL HAMRA	Boujdour	0	56	158	208	70	106	2	415	153
	Laayoune	0	16	57	662	247	240	3	737	5
	Tarfaya	0	0	12	267	13	55	0	44	4
	<b>TOTAL REGION</b>	<b>0</b>	<b>72</b>	<b>227</b>	<b>1137</b>	<b>330</b>	<b>401</b>	<b>5</b>	<b>1196</b>	<b>162</b>
GUELIMM-ES-SMARA	Assa-Zag	2	0	51	735	31	49	4	724	3
	Es-semara	0	0	16	719	266	466	0	1124	0
	Guelmim	0	0	460	1383	533	338	0	1698	18
	Tan-tan	0	5	194	291	102	120	1	451	15
	Tata	2	5	263	911	381	237	4	1454	0
<b>TOTAL REGION</b>	<b>4</b>	<b>10</b>	<b>984</b>	<b>4039</b>	<b>1313</b>	<b>1210</b>	<b>9</b>	<b>5451</b>	<b>36</b>	
SOUSS-MASSA-DARAA	Agadir Ida Ou tanane	30	172	1 638	2 493	1 219	926	12	4 422	374
	Chtouka-Ait Baha	8	103	656	2 401	464	804	8	1 878	46
	Inezgane-Ait Melloul	4	166	1 002	1 958	402	535	7	1 937	429
	Ouarzazate	27	1	525	2 078	659	711	71	2 111	26
	Tinghir	5	23	284	992	840	647	23	1 490	85
	Taroudant	16	146	1 818	5 312	1 977	2 056	76	5 465	198
	Tiznit	33	26	624	677	332	251	3	901	0
	Sidi Ifni	14	406	190	1 060	231	276	77	733	2
	Zagora	0	19	126	1 197	894	611	12	1 514	38
<b>TOTAL REGION</b>	<b>137</b>	<b>1062</b>	<b>6863</b>	<b>18168</b>	<b>7018</b>	<b>6817</b>	<b>289</b>	<b>20451</b>	<b>1198</b>	
GHARB-CHRARDA-BNI HSEN	Kénitra	6	80	2 039	4 415	1 742	1 141	56	5 229	328
	Sidi Slimane	21	25	524	632	166	129	4	1 037	6
	Sidi kacem	0	10	851	3 865	1 347	1 099	8	3 826	0
	<b>TOTAL REGION</b>	<b>27</b>	<b>115</b>	<b>3414</b>	<b>8912</b>	<b>3255</b>	<b>2369</b>	<b>68</b>	<b>10092</b>	<b>334</b>
CHAOUIA-OUARDIGHA	Benslimane	0	19	764	3 706	555	487	9	1 192	825
	Khouribga	0	15	753	1 163	372	422	20	1 995	85
	Settat	7	7	638	2 729	1 006	921	3	2 530	487
	Berchid	2	18	647	1 346	589	608	79	2 078	41
<b>TOTAL REGION</b>	<b>9</b>	<b>59</b>	<b>2802</b>	<b>8944</b>	<b>2522</b>	<b>2438</b>	<b>111</b>	<b>7795</b>	<b>128</b>	
MARRAKECH-TENSIFT-AL HAOUZ	Al Haouz	2	33	1 112	4 886	2 581	2 737	36	6 734	153
	Chichaoua	9	98	1 902	5 336	2 788	1 748	2	9 317	47
	El Kelaa des Sraghna	7	20	1 723	2 575	1 486	1 148	8	3 919	440
	R'hanna	28	82	1 236	2 034	1 066	969	210	3 377	0
	Essaouira	35	183	1 432	2 958	1 073	938	51	3 255	356
	Marrakech	2	54	2 502	8 296	2 584	3 376	22	8 533	89
<b>TOTAL REGION</b>	<b>83</b>	<b>470</b>	<b>9907</b>	<b>26085</b>	<b>11578</b>	<b>10916</b>	<b>329</b>	<b>35135</b>	<b>1085</b>	
ORIENTAL	Berkane	0	6	191	2 683	358	292	1	1 077	9
	Figuig	4	10	285	1 226	697	323	0	1 886	50
	Jrada	0	7	276	1 276	358	334	0	830	7
	Nador	0	17	694	2 066	1 270	618	2	2 735	71
	Driouch	1	0	24	639	283	237	35	673	62
	Oujda Anjad	4	53	1 946	5 960	1 628	863	11	4 356	33
	Taourirt	0	56	645	916	264	249	87	1 103	121
<b>TOTAL REGION</b>	<b>9</b>	<b>149</b>	<b>4061</b>	<b>14766</b>	<b>4858</b>	<b>2916</b>	<b>136</b>	<b>12660</b>	<b>353</b>	
GARAND CASABLANCA	Ain Chock	0	8	500	2 514	816	809	22	2 116	45
	Hay al Hassani	12	33	452	2 284	1 351	1 148	76	1 525	128
	Nouaceur	11	12	887	2 151	2 453	1 423	18	2 782	84
	Ain Sebaa Hay Mohammadi	11	19	1 109	2 071	396	579	36	2 498	36
	Al Fida Derb Sultan	7	143	1 292	2 094	401	416	38	2 819	201
	Ben M'sick	6	38	1 605	1 984	753	476	24	2 717	49
	My Rchid Sidi Othmane	0	47	3 588	3 564	1 465	1 471	52	4 203	43
	Mediouna	1	12	215	1 253	88	173	0	1 196	0
	Casa Anfa	0	61	406	2 723	433	414	31	2 358	100
	Mohammedia	1	27	445	1 177	407	315	21	1 012	318
	Sidi Bernoussi	6	22	1 177	5 495	2 653	1 685	67	6 319	254
<b>TOTAL REGION</b>	<b>55</b>	<b>422</b>	<b>11676</b>	<b>27310</b>	<b>11216</b>	<b>8909</b>	<b>385</b>	<b>29545</b>	<b>1258</b>	
RABAT-SALE-ZEMMOUR-ZAIR	Khémisset	17	26	620	1 749	702	593	0	1 812	57
	Rabat	34	83	1 692	3 798	1 389	862	249	3 753	429
	Salé	42	801	4053	7 205	3 266	2 099	392	9 632	1 329
	Skhirate-Temara	0	24	966	5 639	1 009	844	67	3 309	249
	<b>TOTAL REGION</b>	<b>93</b>	<b>934</b>	<b>7331</b>	<b>18391</b>	<b>6366</b>	<b>4398</b>	<b>708</b>	<b>18506</b>	<b>2064</b>
DOUKALA- ABDA	El Jadida	196	226	725	4 351	2 407	1 786	14	5 005	205
	Sidi Bennour	3	22	282	1 288	899	664	18	1 375	50
	Safi	14	27	679	4 604	2 002	2 063	28	6 355	157
	Yousseoufia	73	16	276	1 025	205	223	1	595	64
<b>TOTAL REGION</b>	<b>286</b>	<b>291</b>	<b>1962</b>	<b>11268</b>	<b>5513</b>	<b>4736</b>	<b>61</b>	<b>13330</b>	<b>476</b>	
TADLA-AZILAL	Azilal	73	9	1 691	6 359	2 509	2 821	27	9 418	36
	Beni Mellal	13	391	222	2 831	613	766	26	3 403	599
	Fquih Ben Saleh	0	6	930	2 445	1 039	852	6	3 483	434
<b>TOTAL REGION</b>	<b>86</b>	<b>406</b>	<b>2843</b>	<b>11635</b>	<b>4161</b>	<b>4439</b>	<b>59</b>	<b>16304</b>	<b>1069</b>	
MEKNES-TAFILALET	El Hajeb	0	0	700	1 861	284	266	0	1 695	46
	Errachidia	0	146	500	1 587	455	602	19	1 172	34
	Ifrane	0	0	68	1 387	611	373	3	1 483	0
	Khénifra	1	16	163	1 404	561	429	3	1 438	5
	Midelt	4	32	591	1 432	388	326	0	1 807	7
	Meknes	72	153	2 002	5 697	1 307	1 017	15	4 452	61
<b>TOTAL REGION</b>	<b>77</b>	<b>347</b>	<b>4024</b>	<b>13368</b>	<b>3606</b>	<b>3013</b>	<b>40</b>	<b>12047</b>	<b>153</b>	
FES-BOULMANE	Boulemane	0	22	225	1 459	378	275	2	1 190	75
	Fes	865	1 466	2 412	9 431	5 921	4 208	312	14 611	5 276
	Sefrou	1	0	166	580	152	128	0	575	0
	Moulay-Yacoub	2	51	730	1 104	501	348	4	1 610	23
<b>TOTAL REGION</b>	<b>868</b>	<b>1539</b>	<b>3533</b>	<b>12574</b>	<b>6952</b>	<b>4959</b>	<b>318</b>	<b>17986</b>	<b>5374</b>	
TAZA-AL HOCAIMA-TAOUNATE	Al Hoceima	16	22	1 021	1 408	531	450	8	1 746	246
	Taounate	13	55	1 909	3 126	2 269	1 352	57	6 267	6
	Taza	5	122	1 021	2 799	908	658	24	2 959	606
	Guercif	0	7	174	617	365	176	1	494	15
<b>TOTAL REGION</b>	<b>34</b>	<b>206</b>	<b>4125</b>	<b>7950</b>	<b>4073</b>	<b>2636</b>	<b>90</b>	<b>11466</b>	<b>873</b>	
TANGER-TETOUAN	Chefchaouen	45	101	1 187	3 035	1 022	630	22	3 061	3
	Fahs Anjra	1	25	545	670	125	67	2	626	34
	Larache	7	71	1 254	2 738	1 617	1 151	76	4 385	324
	Tanger Assilah	187	332	2 922	7 332	2 366	1 397	65	5 227	85
	Tétouan	10	117	2 221	3 595	965	825	12	3 889	380
	Ouazzane	0	7	211	416	221	195	1	597	16
	Mdiq-Fnideq	0	28	234	945	271	287	0	690	19
<b>TOTAL REGION</b>	<b>250</b>	<b>681</b>	<b>8574</b>	<b>18731</b>	<b>6587</b>	<b>4552</b>	<b>178</b>	<b>18475</b>	<b>861</b>	
<b>Ensemble</b>		<b>2 032</b>	<b>6 777</b>	<b>72 492</b>	<b>204 105</b>	<b>79 575</b>	<b>65 097</b>	<b>2 788</b>	<b>231 373</b>	<b>16 724</b>

Source : SEIS, DPRF



Tableau 4.7.4: Performances du programme national de lutte contre les infections respiratoires aiguës des enfants âgés de 12-23 mois par Province / Préfecture, milieu urbain, année 2012

Régions	Province et préfecture	BASSES			HAUTES			Asthme	Traitement	
		Maladie très graves	Pneumonie sévère	Pneumonie	Pas de pneumonie	problème de Gorge	problème d'Oreille		ATBque	Broncho-dilatateur
OUED ED-DAHAB-LAGOUIRA	Oued ed Dahab	27	44	99	842	535	789	65	1345	6
	<b>TOTAL REGION</b>	<b>27</b>	<b>44</b>	<b>99</b>	<b>842</b>	<b>535</b>	<b>789</b>	<b>65</b>	<b>1345</b>	<b>6</b>
LAAYOUNE-BOUJDOUR-SAKIA EL HAMRA	Boujdour	0	33	182	219	156	115	2	479	186
	Laayoune	3	2	29	768	613	277	7	1084	4
	Tarfaya	0	0	1	136	23	21	0	0	0
	<b>TOTAL REGION</b>	<b>3</b>	<b>35</b>	<b>212</b>	<b>1123</b>	<b>792</b>	<b>413</b>	<b>9</b>	<b>1563</b>	<b>190</b>
GUELMIM-ES-SMARA	Assa-Zag	0	1	86	577	159	54	0	665	0
	Es-semara	0	0	19	815	512	575	0	1495	0
	Guelmim	0	1	348	837	269	305	3	1157	0
	Tan-tan	0	2	99	183	80	75	0	194	0
	Tata	0	1	26	239	105	47	1	280	0
<b>TOTAL REGION</b>	<b>0</b>	<b>5</b>	<b>578</b>	<b>2651</b>	<b>1125</b>	<b>1056</b>	<b>4</b>	<b>3791</b>	<b>0</b>	
SOUSS-MASSA-DARAA	Agadir Ida Ou tanane	6	49	830	1 459	1 589	496	9	3 102	217
	Chtouka-Ait Baha	1	3	83	600	115	134	0	570	0
	Inezgane-Ait Melloul	0	53	598	1 430	1 110	429	9	2 003	361
	Ouarzazate	0	0	203	96	169	80	0	432	16
	Tinghir	0	0	43	318	317	235	0	632	12
	Taroudant	1	17	232	1 082	743	371	28	868	124
	Tiznit	12	24	162	172	192	87	7	174	0
	Sidi Ifni	1	1	47	126	41	12	1	141	0
	Zagora	0	14	29	281	207	99	1	423	2
	<b>TOTAL REGION</b>	<b>21</b>	<b>161</b>	<b>2227</b>	<b>5564</b>	<b>4483</b>	<b>1943</b>	<b>55</b>	<b>8345</b>	<b>732</b>
GHARB-CHRARDA-BNI HSEN	Kénitra	1	40	1 243	2 167	1541	868	92	3 804	370
	Sidi Slimane	9	8	350	639	297	68	0	660	5
	Sidi kacem	0	0	276	1041	723	483	0	1 695	0
	<b>TOTAL REGION</b>	<b>10</b>	<b>48</b>	<b>1869</b>	<b>3847</b>	<b>2561</b>	<b>1419</b>	<b>92</b>	<b>6159</b>	<b>375</b>
CHAOUIA-OUARDIGHA	Benslimane	0	0	413	2 269	624	572	20	1404	655
	Khouribga	0	13	584	419	486	253	19	1 422	56
	Settat	0	1	480	1 423	741	483	9	1 595	506
	Berchid	0	1	288	648	495	502	60	1 301	4
	<b>TOTAL REGION</b>	<b>0</b>	<b>15</b>	<b>1765</b>	<b>4759</b>	<b>2346</b>	<b>1810</b>	<b>108</b>	<b>5722</b>	<b>1221</b>
MARRAKECH-TENSIFT-AL HAOUZ	Al Haouz	0	0	83	435	195	179	3	454	0
	Chichaoua	0	0	468	801	602	413	0	1 790	0
	El Kelaa des Sraghna	0	7	631	774	647	569	5	1 535	323
	Rhamma	0	1	95	174	123	108	0	353	0
	Essaouira	0	9	205	467	266	64	16	508	2
	Marrakech	0	31	1 841	4 871	3 521	2 224	16	6 650	51
	<b>TOTAL REGION</b>	<b>0</b>	<b>48</b>	<b>3323</b>	<b>7522</b>	<b>5354</b>	<b>3557</b>	<b>40</b>	<b>11290</b>	<b>376</b>
ORIENTAL	Berkane	0	3	45	1 846	315	206	1	975	1
	Figuig	4	7	114	503	349	202	0	899	25
	Jrada	0	0	37	421	159	85	0	245	0
	Nador	0	3	562	1 464	1131	572	4	2 860	58
	Driouch	0	0	2	306	182	79	35	359	26
	Oujda Anjad	0	9	1 319	4 148	2 564	916	29	4 726	16
	Taourirt	0	23	520	511	312	180	76	980	101
	<b>TOTAL REGION</b>	<b>4</b>	<b>45</b>	<b>2599</b>	<b>9199</b>	<b>5012</b>	<b>2240</b>	<b>145</b>	<b>11044</b>	<b>227</b>
GARAND CASABLANCA	Ain Chock	0	9	689	2 337	2013	965	49	3 199	72
	Hay al Hassani	2	8	487	1 997	1815	1239	112	1 703	192
	Nouaceur	0	6	597	1 831	3092	1626	61	2 758	125
	Ain Sebaa Hay Mohammadi	3	7	960	1 727	997	690	49	2 969	49
	Al Fida Derb Sultan	7	100	1 111	1 543	851	486	70	2 932	180
	Ben M'sick	6	24	1 599	1 541	2045	821	30	4 080	39
	My Rchid Sidi Othmane	1	44	3 436	3 187	2966	1719	90	5 622	73
	Mediouna	0	2	74	548	206	153	0	861	0
	Casa Anfa	0	25	329	2 469	1341	655	43	2 790	161
	Mohammedia	0	13	386	820	479	267	9	910	262
	Sidi Bernoussi	2	22	1 279	5 953	3 871	2 090	117	8 031	446
	<b>TOTAL REGION</b>	<b>21</b>	<b>260</b>	<b>10947</b>	<b>23953</b>	<b>19676</b>	<b>10711</b>	<b>630</b>	<b>35855</b>	<b>1599</b>
	RABAT-SALE-ZEMMOUR-ZAIR	Khémisset	8	13	157	521	438	258	13	924
Rabat		9	87	1 824	3 495	2 594	1318	386	5 329	444
Salé		25	823	4020	6965	5630	3464	490	12 574	1859
Skhirate-Temara		0	15	1085	6 054	2138	1255	208	4 050	211
<b>TOTAL REGION</b>		<b>42</b>	<b>938</b>	<b>7086</b>	<b>17035</b>	<b>10800</b>	<b>6295</b>	<b>1097</b>	<b>22877</b>	<b>2539</b>
DOUKALA- ABDA	El Jadida	2	13	159	1 154	906	456	21	1 612	261
	Sidi Bennour	0	0	15	235	134	127	0	187	13
	Safi	0	13	296	1 158	527	439	0	1 137	2
	Yousseoufia	2	2	44	191	81	49	0	27	49
<b>TOTAL REGION</b>	<b>4</b>	<b>28</b>	<b>514</b>	<b>2738</b>	<b>1648</b>	<b>1071</b>	<b>21</b>	<b>2963</b>	<b>325</b>	
TADLA-AZILAL	Azilal	12	9	338	1 201	1 025	825	19	2 224	20
	Beni Mellal	2	91	79	1 371	597	600	32	1 882	175
	Fquih Ben Saleh	0	1	433	415	314	225	3	997	215
	<b>TOTAL REGION</b>	<b>14</b>	<b>101</b>	<b>850</b>	<b>2987</b>	<b>1936</b>	<b>1650</b>	<b>54</b>	<b>5103</b>	<b>410</b>
MEKNES-TAFILALET	El Hajeb	0	0	533	979	421	186	2	1345	21
	Errachidia	0	0	80	532	304	241	3	563	3
	Ifrane	0	0	53	242	129	111	8	310	0
	Khénifra	0	0	42	387	256	199	0	504	19
	Midelt	0	2	88	33	25	15	0	152	6
	Meknes	45	71	1 633	4 066	2539	961	41	4 974	31
	<b>TOTAL REGION</b>	<b>45</b>	<b>73</b>	<b>2429</b>	<b>6239</b>	<b>3674</b>	<b>1713</b>	<b>54</b>	<b>7848</b>	<b>80</b>
FES-BOULMANE	Boulemane	0	6	25	475	337	320	0	587	168
	Fes	23	996	2 177	8 645	8 375	5 223	313	16 627	3 063
	Sefrou	0	0	44	78	99	69	0	197	0
	Moulay-Yacoub	0	0	50	35	17	9	0	77	0
	<b>TOTAL REGION</b>	<b>23</b>	<b>1002</b>	<b>2296</b>	<b>9233</b>	<b>8828</b>	<b>5621</b>	<b>313</b>	<b>17488</b>	<b>3231</b>
TAZA-AL HOCAIMA-TAOUNATE	Al Hoceima	1	4	514	493	340	195	12	908	124
	Taounate	11	26	338	565	491	323	35	1 648	0
	Taza	0	43	350	932	585	197	3	1 589	194
	Guercif	0	0	50	274	277	147	0	382	0
	<b>TOTAL REGION</b>	<b>12</b>	<b>73</b>	<b>1252</b>	<b>2264</b>	<b>1693</b>	<b>862</b>	<b>50</b>	<b>4527</b>	<b>318</b>
TANGER-TETOUAN	Chefchaouen	0	1	73	364	262	99	16	521	0
	Fahs Anjra	0	0	0	0	0	0	0	0	0
	Larache	0	31	253	958	1140	838	10	2 209	104
	Tanger Assilah	50	70	2 050	4 730	2 628	1 576	178	5 324	137
	Tétouan	1	49	796	1 823	1438	642	4	2 641	307
	Ouazzane	0	0	8	180	90	33	3	203	0
	Mdiq-Fnideq	0	23	250	669	433	395	2	757	13
	<b>TOTAL REGION</b>	<b>51</b>	<b>174</b>	<b>3430</b>	<b>8724</b>	<b>5991</b>	<b>3583</b>	<b>213</b>	<b>11655</b>	<b>561</b>
<b>Ensemble</b>		<b>277</b>	<b>3 050</b>	<b>41 476</b>	<b>108 680</b>	<b>76 454</b>	<b>44 733</b>	<b>2 950</b>	<b>157 575</b>	<b>12 190</b>

Source : SEIS, DPRF

Tableau 4.7.5: Performances du programme national de lutte contre les infections respiratoires aiguës des enfants âgés de 12-23 mois par Province / Préfecture, milieu rural, année 2012

Régions	Province et préfecture	BASSES			HAUTES			Asthme	Traitement	
		Maladie très graves	Pneumonie sévère	Pneumonie	Pas de pneumonie	problème de Gorge	problème d'Oreille		ATBque	Broncho-dilatateur
OUED ED-DAHAB-LAGOUIRA	Oued ed Dahab	0	0	0	0	0	0	0	0	0
	<b>TOTAL REGION</b>	<b>0</b>	<b>0</b>	<b>0</b>	<b>0</b>	<b>0</b>	<b>0</b>	<b>0</b>	<b>0</b>	<b>0</b>
LAAYOUNE-BOUJJDOUR-SAKIA EL HAMRA	Boujdour	0	0	0	0	0	0	0	0	0
	Laayoune	0	0	0	44	42	14	0	62	0
	Tarfaya	0	0	27	136	56	57	2	117	2
	<b>TOTAL REGION</b>	<b>0</b>	<b>0</b>	<b>27</b>	<b>180</b>	<b>98</b>	<b>71</b>	<b>2</b>	<b>179</b>	<b>2</b>
GUELIMM-ES-SMARA	Assa-Zag	1	0	3	229	34	8	1	271	3
	Es-semara	0	0	0	0	0	0	0	0	0
	Guelmim	0	0	255	754	883	189	2	1450	34
	Tan-tan	0	0	56	110	45	30	2	227	15
	Tata	1	2	227	617	484	187	6	1272	0
	<b>TOTAL REGION</b>	<b>2</b>	<b>2</b>	<b>541</b>	<b>1710</b>	<b>1446</b>	<b>414</b>	<b>11</b>	<b>3220</b>	<b>52</b>
SOUSS-MASSA-DARAA	Agadir Ida Ou tanane	1	18	474	659	692	355	0	1 616	46
	Chtouka-Ait Baha	13	33	501	1932	1989	979	5	3256	51
	Inezgane-Ait Melloul	1	6	101	371	173	81	0	347	2
	Ouarzazate	25	3	34	1326	774	567	49	1468	0
	Tinghir	4	5	223	590	605	401	23	956	41
	Taroudant	15	103	1447	8 267	2783	1949	110	5 310	42
	Tiznit	2	8	424	540	461	215	2	936	0
	Sidi Ifni	2	127	110	516	375	185	4	713	29
	Zagora	0	3	129	917	690	518	10	1366	84
	<b>TOTAL REGION</b>	<b>63</b>	<b>306</b>	<b>3443</b>	<b>15118</b>	<b>8542</b>	<b>5250</b>	<b>203</b>	<b>15968</b>	<b>295</b>
GHARB-CHARDA-BNI HSEN	Kénitra	1	18	552	1 460	1161	692	2	1 957	0
	Sidi Slimane	1	0	173	426	241	191	2	593	0
	Sidi kacem	0	10	712	3502	2588	1691	30	5 224	0
	<b>TOTAL REGION</b>	<b>2</b>	<b>28</b>	<b>1437</b>	<b>5388</b>	<b>3990</b>	<b>2574</b>	<b>34</b>	<b>7774</b>	<b>0</b>
CHAOUIA-OUARDIGHA	Benslimane	0	4	878	1 938	1005	572	8	1329	793
	Khouribga	0	0	156	462	462	269	14	922	2
	Settat	9	10	257	1 598	1029	839	2	1 566	6
	Berchid	0	10	279	691	824	744	72	1 790	32
	<b>TOTAL REGION</b>	<b>9</b>	<b>24</b>	<b>1570</b>	<b>4689</b>	<b>3320</b>	<b>2424</b>	<b>96</b>	<b>5607</b>	<b>833</b>
MARRAKECH-TENSIFT-AL HAOUZ	Al Haouz	0	52	1159	4517	3476	2922	33	7057	217
	Chichaoua	8	88	1537	4884	3557	1886	17	9 259	87
	El Kelaa des Sraghna	5	8	1005	2208	1831	1348	11	3 400	300
	R'hama	1	40	857	1479	1355	929	131	3 108	0
	Essaouira	29	140	1120	2258	1508	1085	141	3219	299
	Marrakech	0	0	571	2 099	1 420	1 020	6	3 271	27
	<b>TOTAL REGION</b>	<b>43</b>	<b>328</b>	<b>6249</b>	<b>17445</b>	<b>13147</b>	<b>9190</b>	<b>339</b>	<b>29314</b>	<b>930</b>
ORIENTAL	Berkane	0	2	92	331	227	83	1	339	12
	Figuig	1	8	131	792	497	225	0	1230	30
	Jrada	0	4	189	631	538	239	2	643	3
	Nador	0	0	251	759	1085	371	8	721	31
	Driouch	0	0	21	355	330	199	5	607	42
	Oujda Anjad	0	4	194	340	263	73	3	504	1
	Taourirt	0	0	100	405	289	197	25	486	27
	<b>TOTAL REGION</b>	<b>1</b>	<b>18</b>	<b>978</b>	<b>3613</b>	<b>3229</b>	<b>1387</b>	<b>44</b>	<b>4530</b>	<b>146</b>
GARAND CASABLANCA	Ain Chock	0	0	0	0	0	0	0	0	0
	Hay al Hassani	0	0	0	0	0	0	0	0	0
	Nouaceur	0	1	144	252	140	72	2	325	1
	Ain Sebaa Hay Mohammadi	0	0	0	0	0	0	0	0	0
	Al Fida Derb Sultan	0	0	0	0	0	0	0	0	0
	Ben M'sick	0	0	0	0	0	0	0	0	0
	My Rchid Sidi Othmane	0	0	0	0	0	0	0	0	0
	Mediouna	2	1	70	447	89	43	0	418	0
	Casa Anfa	0	0	0	0	0	0	0	0	0
	Mohammedia	0	0	0	58	56	35	0	88	0
	Sidi Bernoussi	0	0	0	0	0	0	0	0	0
	<b>TOTAL REGION</b>	<b>2</b>	<b>2</b>	<b>214</b>	<b>757</b>	<b>285</b>	<b>150</b>	<b>2</b>	<b>831</b>	<b>1</b>
	RABAT-SALE-ZEMMOUR-ZAIR	Khémisset	0	19	726	1454	974	623	11	2 156
Rabat		0	0	0	0	0	0	0	0	0
Salé		0	0	31	112	33	23	1	76	14
Skhirate-Temara		0	5	294	905	406	144	9	1 160	121
<b>TOTAL REGION</b>		<b>0</b>	<b>24</b>	<b>1051</b>	<b>2471</b>	<b>1413</b>	<b>790</b>	<b>21</b>	<b>3392</b>	<b>149</b>
DOUKALA- ABDA	El Jadida	8	8	450	2 828	1926	1466	11	3 727	8
	Sidi Bennour	5	26	423	1 330	981	738	33	1 460	39
	Safi	2	12	395	2 696	1903	1713	15	4 757	156
	Yousseoufia	50	9	248	622	399	221	1	619	5
	<b>TOTAL REGION</b>	<b>65</b>	<b>55</b>	<b>1516</b>	<b>7476</b>	<b>5209</b>	<b>4138</b>	<b>60</b>	<b>10563</b>	<b>208</b>
TADLA-AZILAL	Azilal	0	1	1369	5206	2733	2518	29	8 881	136
	Beni Mellal	0	2	157	1 108	424	383	17	1 702	96
	Fquih Ben Saleh	0	0	294	1 640	1411	821	12	2 660	133
	<b>TOTAL REGION</b>	<b>0</b>	<b>3</b>	<b>1820</b>	<b>7954</b>	<b>4568</b>	<b>3722</b>	<b>58</b>	<b>13243</b>	<b>365</b>
MEKNES-TAFILALET	El Hajeb	0	2	59	866	532	219	1	988	21
	Errachidia	2	92	238	730	498	413	5	843	4
	Ifrane	0	0	35	1092	790	505	2	1507	0
	Khénifra	0	5	80	920	604	353	5	1214	4
	Midelt	0	5	388	1344	623	360	0	1938	0
	Meknes	0	10	411	879	596	233	23	986	20
	<b>TOTAL REGION</b>	<b>2</b>	<b>114</b>	<b>1211</b>	<b>5831</b>	<b>3643</b>	<b>2083</b>	<b>36</b>	<b>7476</b>	<b>49</b>
	FES-BOULMANE	Boulemane	0	8	157	1095	459	215	0	1195
Fes		2	4	124	201	140	70	6	224	30
Sefrou		0	0	182	461	444	152	0	902	0
Moulay-Yacoub		0	42	506	996	747	383	8	1634	17
<b>TOTAL REGION</b>		<b>2</b>	<b>54</b>	<b>969</b>	<b>2753</b>	<b>1790</b>	<b>820</b>	<b>14</b>	<b>3955</b>	<b>109</b>
TAZA-AL HOCAIMA-TAOUNATE	Al Hoceima	28	50	431	836	575	342	0	1191	131
	Taounate	29	49	1633	2612	2938	1467	65	6 258	8
	Taza	4	20	458	1524	1279	530	22	1 646	204
	Guercif	2	8	118	313	252	78	4	296	24
	<b>TOTAL REGION</b>	<b>63</b>	<b>127</b>	<b>2640</b>	<b>5285</b>	<b>5044</b>	<b>2417</b>	<b>91</b>	<b>9391</b>	<b>367</b>
TANGER-TETOUAN	Chefchaouen	30	108	1058	2351	1711	910	27	3631	22
	Fahs Anjra	0	7	456	568	305	119	5	589	14
	Larache	0	122	906	1 752	1455	961	83	3 156	124
	Tanger Assilah	2	31	458	802	486	264	28	950	1
	Tétouan	2	10	733	1 152	603	403	19	1 581	11
	Ouazzane	0	4	222	251	279	172	0	438	12
	Mdiq-Fnidesq	0	14	60	95	73	36	5	112	38
	<b>TOTAL REGION</b>	<b>34</b>	<b>296</b>	<b>3893</b>	<b>6971</b>	<b>4912</b>	<b>2865</b>	<b>167</b>	<b>10457</b>	<b>222</b>
<b>Ensemble</b>		<b>288</b>	<b>1 381</b>	<b>27 559</b>	<b>87 641</b>	<b>60 636</b>	<b>38 295</b>	<b>1 178</b>	<b>125 900</b>	<b>3 728</b>

Source : SEIS, DPRF



Tableau 4.7.6: Performances du programme national de lutte contre les infections respiratoires aiguës des enfants âgés de 12-23 mois par province / préfecture, ensemble des milieux, année 2012

Régions	Province et préfecture	BASSES			HAUTES			Asthme	Traitement	
		Maladie très graves	Pneumonie sévère	Pneumonie	Pas de pneumonie	problème de Gorge	problème d'Oreille		ATBque	Broncho-dilatateur
OUED ED-DAHAB-LAGOUIRA	Oued ed Dahab	27	44	99	842	535	789	65	1345	6
	<b>TOTAL REGION</b>	<b>27</b>	<b>44</b>	<b>99</b>	<b>842</b>	<b>535</b>	<b>789</b>	<b>65</b>	<b>1345</b>	<b>6</b>
LAAYOUNE-BOUJOUR-SAKIA EL HAMRA	Boujdour	0	33	182	219	156	115	2	479	186
	Laayoune	3	2	29	812	655	291	7	1146	4
	Tarfaya	0	0	28	272	79	78	2	117	2
	<b>TOTAL REGION</b>	<b>3</b>	<b>35</b>	<b>239</b>	<b>1303</b>	<b>890</b>	<b>484</b>	<b>11</b>	<b>1742</b>	<b>192</b>
GUELMIM-ES-SMARA	Assa-Zag	1	1	89	806	193	62	1	936	3
	Es-semara	0	0	19	815	512	575	0	1495	0
	Guelmim	0	1	603	1591	1152	494	5	2607	34
	Tan-tan	0	2	155	293	125	105	2	421	15
	Tata	1	3	253	856	589	234	7	1552	0
<b>TOTAL REGION</b>	<b>2</b>	<b>7</b>	<b>1119</b>	<b>4361</b>	<b>2571</b>	<b>1470</b>	<b>15</b>	<b>7011</b>	<b>52</b>	
SOUSS-MASSA-DARAA	Agadir Ida Ou tanane	7	67	1 304	2 118	2 281	851	9	4 718	263
	Chtouka-Ait Baha	14	36	584	2532	2104	1113	5	3826	51
	Inezgane-Ait Melloul	1	59	699	1 801	1283	510	9	2 350	363
	Ouarzazate	25	3	237	1422	943	647	49	1900	16
	Tinghir	4	5	266	908	922	636	23	1588	53
	Taroudant	16	120	1679	9 349	3526	2320	138	6 178	166
	Tiznit	14	32	586	712	653	302	9	1 110	0
	Sidi Ifni	3	128	157	642	416	197	5	854	29
	Zagora	0	17	158	1198	897	617	11	1789	86
<b>TOTAL REGION</b>	<b>84</b>	<b>467</b>	<b>5670</b>	<b>20682</b>	<b>13025</b>	<b>7193</b>	<b>258</b>	<b>24313</b>	<b>1027</b>	
GHARB-CHRARDA-BNI HSEN	Kénitra	2	58	1 795	3 627	2702	1560	94	5 761	370
	Sidi Slimane	10	8	523	1 065	538	259	2	1 253	5
	Sidi kacem	0	10	988	4543	3311	2174	30	6 919	0
	<b>TOTAL REGION</b>	<b>12</b>	<b>76</b>	<b>3306</b>	<b>9235</b>	<b>6551</b>	<b>3993</b>	<b>126</b>	<b>13933</b>	<b>375</b>
CHAOUIA-OUARDIGHA	Benslimane	0	4	1291	4 207	1629	1144	28	2733	1448
	Khouribga	0	13	740	881	948	522	33	2 344	58
	Settat	9	11	737	3 021	1770	1322	11	3 161	512
	Berchid	0	11	567	1 339	1319	1246	132	3 091	36
	<b>TOTAL REGION</b>	<b>9</b>	<b>39</b>	<b>3335</b>	<b>9448</b>	<b>5666</b>	<b>4234</b>	<b>204</b>	<b>11329</b>	<b>2054</b>
MARRAKECH-TENSIFT-AL HAOUZ	Al Haouz	0	52	1242	4952	3671	3101	36	7511	217
	Chichaoua	8	88	2005	5685	4159	2299	17	11 049	87
	El Kelaa des Sraghna	5	15	1636	2982	2478	1917	16	4 935	623
	R'hama	1	41	952	1653	1478	1037	131	3 461	0
	Essaouira	29	149	1325	2725	1774	1149	157	3727	301
	Marrakech	0	31	2 412	6 970	4 941	3 244	22	9 921	78
	<b>TOTAL REGION</b>	<b>43</b>	<b>376</b>	<b>9572</b>	<b>24967</b>	<b>18501</b>	<b>12747</b>	<b>379</b>	<b>40604</b>	<b>1306</b>
ORIENTAL	Berkane	0	5	137	2 177	542	289	2	1314	13
	Figuig	5	15	245	1295	846	427	0	2129	55
	Jrada	0	4	226	1052	697	324	2	888	3
	Nador	0	3	813	2 223	2216	943	12	3 581	89
	Driouch	0	0	23	661	512	278	40	966	68
	Oujda Anjad	0	13	1 513	4 488	2 827	989	32	5 230	17
	Taourirt	0	23	620	916	601	377	101	1466	128
	<b>TOTAL REGION</b>	<b>5</b>	<b>63</b>	<b>3577</b>	<b>12812</b>	<b>8241</b>	<b>3627</b>	<b>189</b>	<b>15574</b>	<b>373</b>
GARAND CASABLANCA	Ain Chock	0	9	689	2 337	2013	965	49	3 199	72
	Hay al Hassani	2	8	487	1 997	1815	1239	112	1 703	192
	Nouaceur	0	7	741	2 083	3232	1698	63	3 083	126
	Ain Sebaa Hay Mohammadi	3	7	960	1 727	997	690	49	2 969	49
	Al Fida Derb Sultan	7	100	1 111	1 543	851	486	70	2 932	180
	Ben M'sick	6	24	1 599	1 541	2045	821	30	4 080	39
	My Rchid Sidi Othmane	1	44	3 436	3 187	2966	1719	90	5 622	73
	Mediouna	2	3	144	995	295	196	0	1 279	0
	Casa Anfa	0	25	329	2 469	1341	655	43	2 790	161
	Mohammedia	0	13	386	878	535	302	9	998	262
	Sidi Bernoussi	2	22	1279	5 953	3 871	2090	117	8 031	446
	<b>TOTAL REGION</b>	<b>23</b>	<b>262</b>	<b>11161</b>	<b>24710</b>	<b>19961</b>	<b>10861</b>	<b>632</b>	<b>36686</b>	<b>1600</b>
	RABAT-SALE-ZEMMOUR-ZAIR	Khémisset	8	32	883	1975	1412	881	24	3 080
Rabat		9	87	1 824	3 495	2 594	1318	386	5 329	444
Salé		25	823	4051	7077	5663	3487	491	12650	1873
Skhirate-Temara		0	20	1379	6 959	2544	1399	217	5 210	332
<b>TOTAL REGION</b>		<b>42</b>	<b>962</b>	<b>8137</b>	<b>19506</b>	<b>12213</b>	<b>7085</b>	<b>1118</b>	<b>26269</b>	<b>2688</b>
DOUKALA- ABDA	El Jadida	10	21	609	3 982	2832	1922	32	5 339	269
	Sidi Bennour	5	26	438	1 565	1115	865	33	1 647	52
	Safi	2	25	691	3 854	2430	2152	15	5 894	158
	Yousseoufia	52	11	292	813	480	270	1	646	54
<b>TOTAL REGION</b>	<b>69</b>	<b>83</b>	<b>2030</b>	<b>10214</b>	<b>6857</b>	<b>5209</b>	<b>81</b>	<b>13526</b>	<b>533</b>	
TADLA-AZILAL	Azilal	12	10	1707	6407	3758	3343	48	11 105	156
	Beni Mellal	2	93	236	2 479	1021	983	49	3 584	271
	Fquih Ben Saleh	0	1	727	2 055	1725	1046	15	3 657	348
<b>TOTAL REGION</b>	<b>14</b>	<b>104</b>	<b>2670</b>	<b>10941</b>	<b>6504</b>	<b>5372</b>	<b>112</b>	<b>18346</b>	<b>775</b>	
MEKNES-TAFILALET	El Hajeb	0	2	592	1 845	953	405	3	2333	42
	Errachidia	2	92	318	1262	802	654	8	1406	7
	Ifrane	0	0	88	1334	919	616	10	1817	0
	Khénifra	0	5	122	1307	860	552	5	1718	23
	Midelt	0	7	476	1377	648	375	0	2090	6
	Meknes	45	81	2 044	4 945	3135	1194	64	5 960	51
	<b>TOTAL REGION</b>	<b>47</b>	<b>187</b>	<b>3640</b>	<b>12070</b>	<b>7317</b>	<b>3796</b>	<b>90</b>	<b>15324</b>	<b>129</b>
FES-BOULMANE	Boulemane	0	14	182	1570	796	535	0	1782	230
	Fes	25	1 000	2 301	8 846	8 515	5 293	319	16 851	3 093
	Sefrou	0	0	226	539	543	221	0	1099	0
	Moulay-Yacoub	0	42	556	1031	764	392	8	1711	17
<b>TOTAL REGION</b>	<b>25</b>	<b>1056</b>	<b>3265</b>	<b>11986</b>	<b>10618</b>	<b>6441</b>	<b>327</b>	<b>21443</b>	<b>3340</b>	
TAZA-AL HOCAIMA-TAOUNATE	Al Hoceima	29	54	945	1329	915	537	12	2099	255
	Taounate	40	75	1971	3177	3429	1790	100	7 906	8
	Taza	4	63	808	2456	1864	727	25	3 235	398
	Guercif	2	8	168	587	529	225	4	678	24
<b>TOTAL REGION</b>	<b>75</b>	<b>200</b>	<b>3892</b>	<b>7549</b>	<b>6737</b>	<b>3279</b>	<b>141</b>	<b>13918</b>	<b>685</b>	
TANGER-TETOUAN	Chefchaouen	30	109	1131	2715	1973	1009	43	4152	22
	Fahs Anjra	0	7	456	568	305	119	5	589	14
	Larache	0	153	1159	2 710	2595	1799	93	5 365	228
	Tanger Assilah	52	101	2 508	5 532	3 114	1 840	206	6 274	138
	Tétouan	3	59	1 529	2 975	2041	1045	23	4 222	318
	Ouazzane	0	4	230	431	369	205	3	641	12
	Mdiq-Fnidesq	0	37	310	764	506	431	7	869	51
	<b>TOTAL REGION</b>	<b>85</b>	<b>470</b>	<b>7323</b>	<b>15695</b>	<b>10903</b>	<b>6448</b>	<b>380</b>	<b>22112</b>	<b>783</b>
<b>Ensemble</b>		<b>565</b>	<b>4 431</b>	<b>69 035</b>	<b>196 321</b>	<b>137 090</b>	<b>83 028</b>	<b>4 128</b>	<b>283 475</b>	<b>15 918</b>

Source : SEIS, DPRF

**Tableau 4.7.7: Performances du programme national de lutte contre les infections respiratoires aiguës des enfants âgés de 24-59 mois par Province/Préfecture, milieu urbain, année 2012**

Régions	Province et préfecture	BASSES			HAUTES			Asthme	Traitement	
		Maladie très graves	Pneumonie sévère	Pneumonie	Pas de pneumonie	problème de Gorge	problème d'Oreille		ATBque	Broncho-dilatateur
OUED ED-DAHAB-LAGOUIRA	Oued ed Dahab	17	73	101	1315	748	1006	100	1848	11
	<b>TOTAL REGION</b>	<b>17</b>	<b>73</b>	<b>101</b>	<b>1315</b>	<b>748</b>	<b>1006</b>	<b>100</b>	<b>1848</b>	<b>11</b>
LAAAYOUNE-BOUJOUR-SAKIA EL HAMRA	Boujdour	0	84	356	371	529	164	7	1113	519
	Laayoune	0	2	38	999	1165	417	34	1913	30
	Tarfaya	0	0	0	206	116	23	0	0	0
	<b>TOTAL REGION</b>	<b>0</b>	<b>86</b>	<b>394</b>	<b>1576</b>	<b>1810</b>	<b>604</b>	<b>41</b>	<b>3026</b>	<b>549</b>
GUELMIM-ES-SMARA	Assa-Zag	0	1	91	585	294	52	0	707	0
	Es-semara	0	0	30	982	908	727	0	2080	0
	Guelmim	0	0	328	1045	1084	318	11	2026	3
	Tan-tan	0	1	138	143	146	84	0	315	0
	Tata	0	0	37	259	244	86	7	404	0
<b>TOTAL REGION</b>	<b>0</b>	<b>2</b>	<b>624</b>	<b>3014</b>	<b>2676</b>	<b>1267</b>	<b>18</b>	<b>5532</b>	<b>3</b>	
SOUSS-MASSA-DARAA	Agadir Ida Ou tanane	4	44	988	1 911	3 934	579	2	5 591	253
	Chtouka-Ait Baha	0	3	87	953	891	188	7	1 099	3
	Inezgane-Ait Melloul	1	32	723	1 621	2 456	566	12	3 278	530
	Ouarzazate	1	0	227	70	351	117	0	684	12
	Tinghir	0	1	48	332	382	268	0	767	0
	Taroudant	0	12	231	1 195	1 407	360	11	1 317	154
	Tiznit	14	18	163	203	334	121	20	267	0
	Sidi Ifni	1	9	82	254	230	14	1	344	0
	Zagora	0	23	54	295	302	102	2	461	3
<b>TOTAL REGION</b>	<b>21</b>	<b>142</b>	<b>2603</b>	<b>6834</b>	<b>10287</b>	<b>2315</b>	<b>55</b>	<b>13808</b>	<b>955</b>	
GHARB-CHRARDA-BNI HSEN	Kénitra	3	34	1637	2588	3406	1128	107	6215	308
	Sidi Slimane	12	5	360	858	786	111	0	1 208	2
	Sidi kacem	0	0	309	1167	901	587	5	2 011	0
	<b>TOTAL REGION</b>	<b>15</b>	<b>39</b>	<b>2306</b>	<b>4613</b>	<b>5093</b>	<b>1826</b>	<b>112</b>	<b>9434</b>	<b>310</b>
CHAOUIA-OUARDIGHA	Benslimane	0	0	401	2 275	1100	711	42	1 991	576
	Khouribga	0	7	920	464	1 057	419	14	2 528	71
	Settat	0	0	497	1 546	1 094	557	9	1 935	552
	Berchid	0	0	239	394	522	450	59	1 269	4
	<b>TOTAL REGION</b>	<b>0</b>	<b>7</b>	<b>2057</b>	<b>4679</b>	<b>3773</b>	<b>2137</b>	<b>124</b>	<b>7723</b>	<b>1203</b>
MARRAKECH-TENSIFT-AL HAOUZ	Al Haouz	0	0	125	1 207	490	370	4	675	0
	Chichaoua	0	0	705	939	796	470	11	2 330	0
	El Kelaa des Sraghna	2	2	710	840	908	575	14	1 784	408
	R'hamna	0	4	112	244	759	154	0	882	0
	Essaouira	1	5	325	727	762	70	29	1 109	9
	Marrakech	0	21	2 167	5 589	7 504	2 507	87	10 566	48
	<b>TOTAL REGION</b>	<b>3</b>	<b>32</b>	<b>4144</b>	<b>9546</b>	<b>11 219</b>	<b>4146</b>	<b>145</b>	<b>17346</b>	<b>465</b>
ORIENTAL	Berkane	0	2	73	1 611	501	296	4	1 242	6
	Figui	2	2	126	560	461	201	0	1 005	44
	Jrada	0	1	79	538	428	89	0	537	0
	Nador	0	2	663	1 536	1 378	628	18	3 327	44
	Driouch	0	0	294	294	206	69	37	440	25
	Oujda Anjad	0	13	1 615	6 110	6 590	1 285	42	9 454	32
	Taourirt	0	12	671	556	870	251	92	1 663	97
	<b>TOTAL REGION</b>	<b>2</b>	<b>32</b>	<b>3 227</b>	<b>11 205</b>	<b>10 434</b>	<b>2 819</b>	<b>193</b>	<b>17 668</b>	<b>248</b>
GARAND CASABLANCA	Ain Chock	0	4	885	3 103	3 324	1164	177	4 876	134
	Hay al Hassani	4	17	434	2 579	2 408	1 441	178	2 221	236
	Nouaceur	0	5	679	2 284	3 592	1 558	134	3 373	191
	Ain Sebaa Hay Mohammadi	2	11	1 277	2 306	2 521	1 247	54	4 773	52
	Al Fida Derb Sultan	13	82	1 796	2 305	2 744	904	147	6 236	306
	Ben M'sick	1	16	1 977	1 599	3 468	1 092	67	6 410	87
	My Rchid Sidi Othmane	1	35	3 619	3 661	4 804	1 888	155	7 834	5742
	Mediouna	0	1	84	702	439	158	0	1 278	0
	Casa Anfa	0	45	502	3 760	3 139	1 009	76	5 310	255
	Mohammedia	0	28	423	1 069	1 120	336	16	1 524	457
	Sidi Bernoussi	4	17	1 403	8 376	5 999	2 408	226	10 589	477
	<b>TOTAL REGION</b>	<b>25</b>	<b>261</b>	<b>13 079</b>	<b>31 744</b>	<b>33 558</b>	<b>13 205</b>	<b>1 230</b>	<b>54 424</b>	<b>7 937</b>
RABAT-SALE-ZEMMOUR-ZAIR	Khémisset	13	8	157	698	789	357	8	1 294	24
	Rabat	30	136	2 279	4 959	5 356	1 730	731	8 651	773
	Salé	12	583	4 099	7 335	8 976	4 296	840	16 035	1 838
	Skhirate-Temara	9	9	1 558	8 381	5 134	1 886	536	7 673	448
	<b>TOTAL REGION</b>	<b>64</b>	<b>736</b>	<b>8 093</b>	<b>21 373</b>	<b>20 255</b>	<b>8 269</b>	<b>2 115</b>	<b>33 653</b>	<b>3 083</b>
DOUKALA- ABDA	El Jadida	1	13	156	1 215	1 127	508	39	1 804	281
	Sidi Bennour	0	0	18	162	143	174	0	203	20
	Safi	0	12	550	1 445	1 119	503	7	1 936	1
	Yousseoufia	0	2	58	152	116	46	0	32	40
	<b>TOTAL REGION</b>	<b>1</b>	<b>27</b>	<b>782</b>	<b>2 974</b>	<b>2 505</b>	<b>1 231</b>	<b>46</b>	<b>3 975</b>	<b>342</b>
TADLA-AZILAL	Azilal	19	10	412	1 371	1 593	729	69	2 803	35
	Beni Mellal	3	83	91	1 743	1 126	706	64	2 440	216
	Equih Ben Saleh	0	0	185	186	264	111	8	562	30
	<b>TOTAL REGION</b>	<b>22</b>	<b>93</b>	<b>688</b>	<b>3 300</b>	<b>2 983</b>	<b>1 546</b>	<b>141</b>	<b>5 805</b>	<b>281</b>
MEKNES-TAFILALET	El Hajeb	0	0	747	1 291	1 466	286	15	2 446	87
	Errachidia	0	0	66	758	799	291	4	957	5
	Ifrane	0	0	68	256	174	109	10	382	0
	Khénifra	0	0	71	504	394	250	0	722	23
	Midelt	0	0	130	29	141	37	0	327	3
	Méknès	25	49	1 747	5 614	6 140	1 276	43	8 822	29
<b>TOTAL REGION</b>	<b>25</b>	<b>49</b>	<b>2 829</b>	<b>8 452</b>	<b>9 114</b>	<b>2 249</b>	<b>72</b>	<b>13 656</b>	<b>147</b>	
FES-BOULMANE	Boulemane	0	11	24	575	571	338	0	713	159
	Fès	83	757	2 459	9 199	12 082	6 592	337	22 223	2 334
	Sefrou	0	0	67	69	205	83	0	317	0
	Moulay-Yacoub	0	0	92	53	65	15	0	173	0
	<b>TOTAL REGION</b>	<b>83</b>	<b>768</b>	<b>2 642</b>	<b>9 896</b>	<b>12 923</b>	<b>7 028</b>	<b>337</b>	<b>23 426</b>	<b>2 493</b>
TAZA-AL HOCAIMA-TAOUNATE	Al Hoceima	0	7	584	599	532	218	22	1 117	144
	Taounate	11	34	274	586	621	330	20	1 709	0
	Taza	1	23	545	1 320	2 005	305	10	3 475	284
	Guercif	0	0	46	301	249	154	0	345	0
	<b>TOTAL REGION</b>	<b>12</b>	<b>64</b>	<b>1 449</b>	<b>2 806</b>	<b>3 407</b>	<b>1 007</b>	<b>52</b>	<b>6 646</b>	<b>428</b>
TANGER-TETOUAN	Chefchaouen	0	0	86	402	335	117	12	619	0
	Fahs Anjra	0	0	0	0	0	0	0	0	0
	Larache	0	18	533	1 136	1 668	990	12	3 277	225
	Tanger Assilah	18	36	1 708	4 616	3 784	2 002	413	5 979	2 577
	Tétouan	3	28	922	2 196	2 772	835	17	4 134	291
	Ouazzane	0	0	11	393	346	101	3	487	0
	Mdiq-Fnideq	0	14	261	685	597	398	13	844	4
<b>TOTAL REGION</b>	<b>21</b>	<b>96</b>	<b>3 521</b>	<b>9 428</b>	<b>9 502</b>	<b>4 443</b>	<b>470</b>	<b>15 340</b>	<b>3 097</b>	
<b>Ensemble</b>		<b>311</b>	<b>2 507</b>	<b>48 539</b>	<b>132 755</b>	<b>140 287</b>	<b>55 098</b>	<b>5 251</b>	<b>233 310</b>	<b>21 552</b>

Source : SEIS, DPRF

Tableau 4.7.8: Performances du programme national de lutte contre les infections respiratoires aiguës des enfants âgés de 24-59 mois par Province/Préfecture, milieu rural, année 2012

Régions	Province et préfecture	BASSES			HAUTES			Asthme	Traitement	
		Maladie très graves	Pneumonie sévère	Pneumonie	Pas de pneumonie	problème de Gorge	problème d'Oreille		ATBque	Broncho-dilatateur
OUED ED-DAHAB-LAGOUIRA	Oued ed Dahab	0	0	0	0	0	0	0	0	0
	<b>TOTAL REGION</b>	<b>0</b>	<b>0</b>	<b>0</b>	<b>0</b>	<b>0</b>	<b>0</b>	<b>0</b>	<b>0</b>	<b>0</b>
LAAYOUNE-BOUJOUR-SAKIA EL HAMRA	Boujdour	0	0	0	0	0	0	0	0	0
	Laayoune	0	0	0	58	87	25	0	115	0
	Tarfaya	0	0	27	160	122	54	5	135	8
	<b>TOTAL REGION</b>	<b>0</b>	<b>0</b>	<b>27</b>	<b>218</b>	<b>209</b>	<b>79</b>	<b>5</b>	<b>250</b>	<b>8</b>
GUELIMM-ES-SMARA	Assa-Zag	0	0	13	416	119	15	3	561	3
	Es-semara	0	0	0	0	0	0	0	0	0
	Guelmim	0	0	364	767	1355	220	14	2027	66
	Tan-tan	0	0	77	160	113	25	3	316	15
	Tata	0	5	278	877	852	260	3	1764	1
	<b>TOTAL REGION</b>	<b>0</b>	<b>5</b>	<b>732</b>	<b>2220</b>	<b>2439</b>	<b>520</b>	<b>23</b>	<b>4668</b>	<b>85</b>
SOUSS-MASSA-DARAA	Agadir Ida Ou tanane	2	4	395	659	1 054	341	0	1 903	35
	Chtouka-Ait Baha	7	11	453	2147	3835	854	15	4623	70
	Inezgane-Ait Melloul	0	1	86	543	471	132	0	610	4
	Ouarzazate	6	2	55	1276	957	518	106	1567	0
	Tinghir	4	5	195	621	838	442	6	1224	40
	Taroudant	5	55	1410	4 150	4381	2054	79	6 350	43
	Tiznit	5	20	497	738	949	350	4	1484	1
	Sidi Ifni	4	114	90	654	626	176	25	760	0
	Zagora	0	4	126	891	714	589	11	1528	76
	<b>TOTAL REGION</b>	<b>33</b>	<b>216</b>	<b>3307</b>	<b>11679</b>	<b>13825</b>	<b>5456</b>	<b>246</b>	<b>20049</b>	<b>269</b>
GHARB-CHARDA-BNI HSEN	Kénitra	0	6	545	1 473	1448	689	0	2 163	0
	Sidi Slimane	2	0	80	354	299	249	6	642	0
	Sidi kacem	0	12	827	3722	3656	2318	28	6 230	0
	<b>TOTAL REGION</b>	<b>2</b>	<b>18</b>	<b>1452</b>	<b>5549</b>	<b>5403</b>	<b>3256</b>	<b>34</b>	<b>9035</b>	<b>0</b>
CHAOUIA-OUARDIGHA	Benslimane	0	6	1035	2 168	1395	734	13	1693	835
	Khouribga	0	0	165	554	490	315	14	878	1
	Settat	7	6	243	1 574	1459	871	6	1 827	502
	Berchid	0	8	257	881	707	43	1835	23	
	<b>TOTAL REGION</b>	<b>7</b>	<b>20</b>	<b>1700</b>	<b>5177</b>	<b>4051</b>	<b>1963</b>	<b>1868</b>	<b>4421</b>	<b>1338</b>
MARRAKECH-TENSIFT-AL HAOUZ	Al Haouz	0	40	1078	4530	4363	2990	37	7328	234
	Chichaoua	9	82	1525	5481	5238	2064	8	11 323	120
	El Kelaï des Sraghna	3	5	936	2013	2358	1415	20	3 788	298
	R'hama	1	31	863	1332	1467	879	136	3 062	0
	Essaouira	22	83	1037	2458	2214	1141	97	3869	368
	Marrakech	0	0	687	2 116	2 255	1 112	14	4 297	13
	<b>TOTAL REGION</b>	<b>35</b>	<b>241</b>	<b>6126</b>	<b>17930</b>	<b>17895</b>	<b>9601</b>	<b>312</b>	<b>33667</b>	<b>1033</b>
ORIENTAL	Berkane	0	1	93	503	475	155	6	578	11
	Figuig	0	3	154	704	612	280	2	1188	29
	Jrada	0	2	191	859	659	210	3	1022	1
	Nador	0	0	205	1 607	2034	501	15	977	26
	Driouch	0	0	33	383	504	216	3	749	51
	Oujda Anjad	0	1	228	453	547	116	0	896	0
	Taourirt	0	0	70	607	494	231	8	736	10
	<b>TOTAL REGION</b>	<b>0</b>	<b>7</b>	<b>974</b>	<b>5116</b>	<b>5325</b>	<b>1709</b>	<b>37</b>	<b>6146</b>	<b>128</b>
GARAND CASABLANCA	Ain Chock	0	0	0	0	0	0	0	0	0
	Hay al Hassani	0	0	0	0	0	0	0	0	0
	Nouaceur	0	2	182	282	369	148	11	594	8
	Ain Sebaï Hay Mohammadi	0	0	0	0	0	0	0	0	0
	Al Fida Derb Sultan	0	0	0	0	0	0	0	0	0
	Ben M'sick	0	0	0	0	0	0	0	0	0
	My Rchid Sidi Othmane	0	0	0	0	0	0	0	0	0
	Mediouna	0	3	67	505	261	77	1	777	0
	Casa Anfa	0	0	0	0	0	0	0	0	0
	Mohammedia	0	0	0	67	48	40	0	85	0
	Sidi Bernoussi	0	0	0	0	0	0	0	0	0
	<b>TOTAL REGION</b>	<b>0</b>	<b>5</b>	<b>249</b>	<b>854</b>	<b>678</b>	<b>265</b>	<b>12</b>	<b>1456</b>	<b>8</b>
RABAT-SALE-ZEMMOUR-ZAIR	Khémisset	0	8	696	1491	1310	656	1	2 418	12
	Rabat	0	0	0	0	0	0	0	0	0
	Salé	0	0	56	79	67	26	0	107	27
	Skhirate-Temara	0	1	498	1 423	1232	211	26	2 315	151
	<b>TOTAL REGION</b>	<b>0</b>	<b>9</b>	<b>1250</b>	<b>2993</b>	<b>2609</b>	<b>893</b>	<b>27</b>	<b>4840</b>	<b>190</b>
DOUKALA- ABDA	El Jadida	8	6	310	2 416	2388	1523	48	3 990	376
	Sidi Bennour	4	16	534	1 597	1151	908	61	1 618	60
	Safi	6	7	342	2 136	1846	1621	37	3 980	169
	Yousseoufia	73	34	281	845	832	250	3	1 005	8
<b>TOTAL REGION</b>	<b>91</b>	<b>63</b>	<b>1467</b>	<b>6994</b>	<b>6217</b>	<b>4302</b>	<b>149</b>	<b>10593</b>	<b>613</b>	
TADLA-AZILAL	Azilal	0	0	1450	5418	5416	2684	21	11 454	145
	Beni Mellal	0	10	157	1 307	921	379	19	2 234	140
	Fquih Ben Saleh	0	3	250	1 527	1429	814	36	2 472	148
<b>TOTAL REGION</b>	<b>0</b>	<b>13</b>	<b>1857</b>	<b>8252</b>	<b>7766</b>	<b>3877</b>	<b>76</b>	<b>16160</b>	<b>433</b>	
MEKNES-TAFILALET	El Hajeï	0	1	69	861	886	254	27	1330	20
	Errachidia	0	34	276	745	1100	534	7	1359	5
	Ifrane	0	0	42	1302	1161	682	1	1631	0
	Khénifra	0	2	73	1182	984	586	2	1708	6
	Midelt	0	6	425	1201	1111	439	2	2249	0
	Meknes	0	6	425	1 070	1214	291	12	1 678	18
	<b>TOTAL REGION</b>	<b>0</b>	<b>49</b>	<b>1310</b>	<b>6361</b>	<b>6456</b>	<b>2786</b>	<b>51</b>	<b>9955</b>	<b>49</b>
FES-BOULMANE	Boulemane	0	11	152	1650	934	291	110	1642	145
	Fes	1	7	128	235	395	101	0	424	33
	Sefrou	0	0	179	463	782	156	0	1217	0
	Moulay-Yacoub	0	25	640	1120	1286	479	28	2404	27
<b>TOTAL REGION</b>	<b>1</b>	<b>43</b>	<b>1099</b>	<b>3468</b>	<b>3397</b>	<b>1027</b>	<b>138</b>	<b>5687</b>	<b>205</b>	
TAZA-AL HOCAIMA-TAOUNATE	Al Hoceïma	28	42	546	919	906	451	0	1610	161
	Taounate	39	39	1414	2601	3565	1429	46	6 531	12
	Taza	6	13	368	1693	2056	645	18	2 413	154
	Guercif	0	6	133	377	468	97	2	401	24
<b>TOTAL REGION</b>	<b>73</b>	<b>100</b>	<b>2461</b>	<b>5590</b>	<b>6995</b>	<b>2622</b>	<b>66</b>	<b>10955</b>	<b>351</b>	
TANGER-TETOUAN	Chefchaouen	20	92	845	2287	2530	1046	40	4239	22
	Fahs Anjra	0	13	595	724	643	200	13	1084	27
	Larache	0	96	907	2 220	2400	1502	88	4 582	139
	Tanger Assilah	0	28	406	697	739	251	59	1 100	8
	Tétouan	1	4	903	1 266	1127	557	19	2 228	16
	Ouazzane	0	2	249	322	407	175	1	406	6
	Mdiq-Fnideq	0	11	72	112	87	34	9	166	20
	<b>TOTAL REGION</b>	<b>21</b>	<b>246</b>	<b>3977</b>	<b>7628</b>	<b>7933</b>	<b>3765</b>	<b>229</b>	<b>13805</b>	<b>238</b>
<b>Ensemble</b>		<b>263</b>	<b>1 035</b>	<b>27 988</b>	<b>90 029</b>	<b>91 198</b>	<b>42 121</b>	<b>3 273</b>	<b>151 687</b>	<b>4 948</b>

Source : SEIS, DPRF

Tableau 4.7.9: Performances du programme national de lutte contre les infections respiratoires aiguës des enfants âgés de 24-59 mois par Province / Préfecture, ensemble des milieux, année 2012

Régions	Province et préfecture	BASSES			HAUTES			Asthme	Traitement	
		Maladie très graves	Pneumonie sévère	Pneumonie	Pas de pneumonie	problème de Gorge	problème d'Oreille		ATBque	Broncho-dilatateur
OUED ED-DAHAB-LAGOUIRA	Qued ed Dahab	17	73	101	1315	748	1006	100	1848	11
	<b>TOTAL REGION</b>	<b>17</b>	<b>73</b>	<b>101</b>	<b>1315</b>	<b>748</b>	<b>1006</b>	<b>100</b>	<b>1848</b>	<b>11</b>
LAAYOUNE-BOUJOUR-SAKIA EL HAMRA	Boujdour	0	84	356	371	529	164	7	1113	519
	Laayoune	0	2	38	1057	1252	442	34	2028	30
	Tarfaya	0	0	27	366	238	77	5	135	8
	<b>TOTAL REGION</b>	<b>0</b>	<b>86</b>	<b>421</b>	<b>1794</b>	<b>2019</b>	<b>683</b>	<b>46</b>	<b>3276</b>	<b>557</b>
GUELMIM-ES-SMARA	Assa-Zag	0	1	104	1001	413	67	3	1268	3
	Es-semara	0	0	30	982	908	727	0	2080	0
	Guelmim	0	0	692	1812	2439	538	25	4053	69
	Tan-tan	0	1	215	303	259	109	3	631	15
	Tata	0	5	315	1136	1096	346	10	2168	1
	<b>TOTAL REGION</b>	<b>0</b>	<b>7</b>	<b>1356</b>	<b>5234</b>	<b>5115</b>	<b>1787</b>	<b>41</b>	<b>10200</b>	<b>88</b>
SOUSS-MASSA-DARAA	Agadir Ida Ou tanane	6	48	1 383	2 570	4 988	920	2	7 494	288
	Chtouka-Ait Baha	7	14	540	3100	4726	1042	22	5722	73
	Inezgane-Ait Melloul	1	33	809	2 164	2927	698	12	3 888	534
	Ouarzazate	7	2	282	1346	1308	635	106	2251	12
	Tinghir	4	6	243	953	1220	710	6	1991	40
	Taroudant	5	67	1641	5 345	5788	2414	90	7 667	197
	Tiznit	19	38	660	941	1283	471	24	1751	1
	Sidi Ifni	5	123	172	908	856	190	26	1104	0
	Zagora	0	27	180	1186	1016	691	13	1989	79
	<b>TOTAL REGION</b>	<b>54</b>	<b>358</b>	<b>5910</b>	<b>18513</b>	<b>24112</b>	<b>7771</b>	<b>301</b>	<b>33857</b>	<b>1224</b>
GHARB-CHRARDA-BNI HSEN	Kénitra	3	40	2 182	4 061	4854	1817	107	8 378	308
	Sidi Slimane	14	5	440	1 212	1085	360	6	1 850	2
	Sidi kacem	0	12	1136	4889	4557	2905	33	8 241	0
	<b>TOTAL REGION</b>	<b>17</b>	<b>57</b>	<b>3758</b>	<b>10162</b>	<b>10496</b>	<b>5082</b>	<b>146</b>	<b>18469</b>	<b>310</b>
CHAOUIA-OUARDIGHA	Benslimane	0	6	1436	4 443	2495	1445	55	3684	1411
	Khouribga	0	7	1085	1018	1547	734	28	3 406	72
	Settat	7	6	740	3 120	2553	1428	15	3 762	1054
	Berchid	0	8	496	1 275	1229	493	1894	1 292	4
<b>TOTAL REGION</b>	<b>7</b>	<b>27</b>	<b>3757</b>	<b>9856</b>	<b>7824</b>	<b>4100</b>	<b>1992</b>	<b>12144</b>	<b>2541</b>	
MARRAKECH-TENSIFT-AL HAOUZ	Al Haouz	0	40	1203	5737	4853	3360	41	8003	234
	Chichaoua	9	82	2230	6420	6034	2534	19	13 653	120
	El Kelaa des Sraghna	5	7	1646	2853	3266	1990	34	5 572	706
	R'hama	1	35	975	1576	2226	1033	136	3 944	0
	Essaouira	23	88	1362	3185	2976	1211	126	4978	377
	Marrakech	0	21	2 854	7 705	9 759	3 619	101	14 863	61
	<b>TOTAL REGION</b>	<b>38</b>	<b>273</b>	<b>10270</b>	<b>27476</b>	<b>29114</b>	<b>13747</b>	<b>457</b>	<b>51013</b>	<b>1498</b>
ORIENTAL	Berkane	0	3	166	2 114	976	451	10	1820	17
	Figuig	2	5	280	1264	1073	481	2	2193	73
	Jrada	0	3	270	1397	1087	299	3	1559	1
	Nador	0	2	868	3 143	3412	1129	33	4 304	70
	Driouch	0	0	33	677	710	285	40	1 189	76
	Oujda Anjad	0	14	1 843	6 563	7 137	1401	42	10 350	32
	Taourirt	0	12	741	1163	1364	482	100	2399	107
	<b>TOTAL REGION</b>	<b>2</b>	<b>39</b>	<b>4201</b>	<b>16321</b>	<b>15759</b>	<b>4528</b>	<b>230</b>	<b>23814</b>	<b>376</b>
GARAND CASABLANCA	Ain Chock	0	4	885	3 103	3324	1164	177	4 876	134
	Hay al Hassani	4	17	434	2 579	2408	1441	178	2 221	236
	Nouaceur	0	7	861	2 566	3961	1706	145	3 967	199
	Ain Sebaa Hay Mohammadi	2	11	1 277	2 306	2521	1247	54	4 773	52
	Al Fida Derb Sultan	13	82	1 796	2 305	2744	904	147	6 236	306
	Ben M'sick	1	16	1 977	1 599	3468	1092	67	6 410	87
	My Rchid Sidi Othmane	1	35	3 619	3 661	4804	1888	155	7 834	5742
	Mediouna	0	4	151	1 207	700	235	1	2 055	0
	Casa Anfa	0	45	502	3 760	3139	1009	76	5 310	255
	Mohammedia	0	28	423	1136	1168	376	16	1 609	457
	Sidi Bernoussi	4	17	1403	8 376	5 999	2408	226	10 589	477
	<b>TOTAL REGION</b>	<b>25</b>	<b>266</b>	<b>13328</b>	<b>32598</b>	<b>34236</b>	<b>13470</b>	<b>1242</b>	<b>55880</b>	<b>7945</b>
	RABAT-SALE-ZEMMOUR-ZAIR	Khémisset	13	16	853	2189	2099	1013	9	3 712
Rabat		30	136	2 279	4 959	5 356	1730	731	8 651	773
Salé		12	583	4155	7414	9043	4322	840	16 142	1865
Skhirate-Temara		9	10	2056	9 804	6366	2097	562	9 988	599
<b>TOTAL REGION</b>		<b>64</b>	<b>745</b>	<b>9343</b>	<b>24366</b>	<b>22864</b>	<b>9162</b>	<b>2142</b>	<b>38493</b>	<b>3273</b>
DOUKALA- ABDA	El Jadida	9	19	466	3 631	3515	2031	87	5 794	657
	Sidi Bennour	4	16	552	1 759	1294	1082	61	1 821	80
	Safi	6	19	892	3 581	2965	2124	44	5 916	170
	Yousseoufia	73	36	339	997	948	296	3	1 037	48
<b>TOTAL REGION</b>	<b>92</b>	<b>90</b>	<b>2249</b>	<b>9968</b>	<b>8722</b>	<b>5533</b>	<b>195</b>	<b>14568</b>	<b>955</b>	
TADLA-AZILAL	Azilal	19	10	1862	6789	7009	3413	90	14 257	180
	Beni Mellal	3	93	248	3 050	2047	1085	83	4 674	356
	Fquih Ben Saleh	0	3	435	1 713	1693	925	44	3 034	178
	<b>TOTAL REGION</b>	<b>22</b>	<b>106</b>	<b>2545</b>	<b>11552</b>	<b>10749</b>	<b>5423</b>	<b>217</b>	<b>21965</b>	<b>714</b>
MEKNES-TAFILALET	El Hajeb	0	1	816	2 152	2352	540	42	3776	107
	Errachidia	0	34	342	1503	1899	825	11	2316	10
	Ifrane	0	0	110	1558	1335	791	11	2013	0
	Khénifra	0	2	144	1686	1378	836	2	2430	29
	Midelt	0	6	555	1230	1252	476	2	2576	3
	Meknes	25	55	2 172	6 684	7354	1567	55	10 500	47
	<b>TOTAL REGION</b>	<b>25</b>	<b>98</b>	<b>4139</b>	<b>14813</b>	<b>15570</b>	<b>5035</b>	<b>123</b>	<b>23611</b>	<b>196</b>
FES-BOULMANE	Boulemane	0	22	176	2225	1505	629	110	2355	304
	Fes	84	764	2 587	9 434	12 477	6 693	337	22 647	2 367
	Sefrou	0	0	246	532	987	239	0	1534	0
	Moulay-Yacoub	0	25	732	1173	1351	494	28	2577	27
<b>TOTAL REGION</b>	<b>84</b>	<b>811</b>	<b>3741</b>	<b>13364</b>	<b>16320</b>	<b>8055</b>	<b>475</b>	<b>29113</b>	<b>2698</b>	
TAZA-AL HOCAIMA-TAOUNATE	Al Hoceima	28	49	1130	1518	1438	669	22	2727	305
	Taounate	50	73	1688	3187	4186	1759	66	8 240	12
	Taza	7	36	913	3013	4061	950	28	5 888	438
	Guercif	0	6	179	678	717	251	2	746	24
<b>TOTAL REGION</b>	<b>85</b>	<b>164</b>	<b>3910</b>	<b>8396</b>	<b>10402</b>	<b>3629</b>	<b>118</b>	<b>17601</b>	<b>779</b>	
TANGER-TETOUAN	Chefchaouen	20	92	931	2689	2865	1163	52	4858	22
	Fahs Anjra	0	13	595	724	643	200	13	1084	27
	Larache	0	114	1440	3 356	4068	2492	100	7 859	364
	Tanger Assilah	18	64	2 114	5 313	4 523	2 253	472	7 079	2585
	Tétouan	4	32	1 825	3 462	3899	1392	36	6 362	307
	Ouazzane	0	2	260	715	753	276	4	893	6
	Mdiq-Fnideq	0	25	333	797	684	432	22	1 010	24
	<b>TOTAL REGION</b>	<b>42</b>	<b>342</b>	<b>7498</b>	<b>17056</b>	<b>17435</b>	<b>8208</b>	<b>699</b>	<b>29145</b>	<b>3335</b>
<b>Ensemble</b>		<b>574</b>	<b>3 542</b>	<b>76 527</b>	<b>222 784</b>	<b>231 485</b>	<b>97 219</b>	<b>8 524</b>	<b>384 997</b>	<b>26 500</b>

Source : SEIS, DPRF

## 8- Programme National de Santé Scolaire et Universitaire

### - Bilan des réalisations des activités de Santé Scolaire et Universitaire, année Scolaire: 2011-2012

**Tableau 4.8.1: Répartition des visites médicales systématiques et du contrôle de l'acuité visuelle par Province/Préfecture, année scolaire 2011-2012**

Régions	Province/ Préf.	Visites Médicales Systématiques			Contrôle de l'ac.visuelle		
		1	2	3	4	5	6 (*)
<b>OUED ED-DAHAB-LAGOUIRA</b>	Oued Eddahab	4 083	2 857	70%	4 589	3 898	85%
	Aousserd						
	<b>TOTAL REGION</b>	<b>4 083</b>	<b>2 857</b>	<b>100%</b>	<b>4 589</b>	<b>3 898</b>	<b>85%</b>
<b>LAAYOUNE-BOUJDOUR-SAKIA EL HAMRA</b>	Laayoune	8 361	8 361	91%	11 314	8 688	77%
	Boujdour	2 086	1 904	97%	2 773	1 887	68%
	Tarfaya	394	381	98%	485	297	61%
	<b>TOTAL REGION</b>	<b>10 841</b>	<b>10 646</b>	<b>100%</b>	<b>14 572</b>	<b>10 872</b>	<b>75%</b>
<b>GUELMIM-ES-SMARA</b>	Guelmim	6 935	6 907	100%	8 720	8 289	95%
	Assa Zag	1 097	1 097	97%	1 483	2 639	178%
	Esmara	2 253	2 178	100%	2 383	2 475	104%
	Tata	5 775	5 775	96%	8 590	9 779	114%
	Tan Tan	2 946	2 823	99%	3 155	3 108	99%
	<b>TOTAL REGION</b>	<b>19 006</b>	<b>18 780</b>	<b>79%</b>	<b>24 330</b>	<b>26 290</b>	<b>108%</b>
<b>SOUSS-MASSA-DARAA</b>	Agadir Idda Outanane	17 471	13 748	96%	25 770	22 243	86%
	Chtouka Ait Baha	12 109	11 656	87%	14 289	11 553	81%
	Inzgane Ait Melloul	19 575	17 051	82%	22 783	18 990	83%
	Ouarzazate	10 813	8 904	86%	13 724	11 947	87%
	Taroudant	31 823	27 216	84%	39 356	28 291	72%
	Tiznit	6 933	5 834	69%	9 683	6 174	64%
	Zagora	13 358	9 256	28%	16 070	9 293	58%
	Tinghir	12 309	3 499	88%	15 214	4 844	32%
	Sidi Ifni	4 094	3 619	78%	4 861	3 638	75%
	<b>TOTAL REGION</b>	<b>128 485</b>	<b>100 783</b>	<b>56%</b>	<b>161 750</b>	<b>116 973</b>	<b>72%</b>
<b>GHARB-CHRARDA-BNI HSEN</b>	Kénitra	35 746	20 077	56%	41 592	20 493	49%
	Sidi Kacem	19 531	10 918	81%	24 888	11 614	47%
	Sidi Slimane	6 032	4 884	59%	6 032	2 736	45%
	<b>TOTAL REGION</b>	<b>61 309</b>	<b>35 879</b>	<b>77%</b>	<b>72 512</b>	<b>34 843</b>	<b>48%</b>
<b>CHAOUIA-OUARDIGHA</b>	Settat	21 833	16 815	86%	24 010	21 013	88%
	Ben Slimane	7 676	6 567	81%	8 815	8 215	93%
	Khouribga	18 269	14 724	87%	21 241	24 785	117%
	Berchid	14 646	12 735	81%	14 973	11 861	79%
	<b>TOTAL REGION</b>	<b>62 424</b>	<b>50 841</b>	<b>72%</b>	<b>69 038</b>	<b>65 874</b>	<b>95%</b>
<b>MARRAKECH-TENSIFT-AL HAOUZ</b>	Marrakech	44 259	31 734	34%	55 888	37 762	68%
	Al Haouz	21 469	7 373	95%	21 469	9 114	42%
	Chichaoua	17 812	16 911	91%	19 856	17 051	86%
	El Kelaa	20 480	18 670	86%	21 679	18 779	87%
	Essaouira	16 352	14 104	100%	18 610	14 751	79%
	R'Hamna	13 606	13 606	76%	14 781	11 127	75%
	<b>TOTAL REGION</b>	<b>133 978</b>	<b>102 398</b>	<b>92%</b>	<b>152 283</b>	<b>108 584</b>	<b>71%</b>
<b>ORIENTAL</b>	Oujda Angad	15 579	14 295	92%	17 272	15 160	88%
	Berkane	9 549	8 893	93%	10 480	8 918	85%
	Figuig	6 249	32	1%	7 587	32	0%
	Jerada	3 985	3 596	90%	4 682	3 135	67%
	Nador	16 343	14 014	86%	17 680	12 687	72%
	Taurirte	7 727	6 532	85%	12 020	7 026	58%
	Driouach	6 569	6 569	100%	6 901	4 001	58%
	<b>TOTAL REGION</b>	<b>66 001</b>	<b>53 931</b>	<b>82%</b>	<b>76 622</b>	<b>50 959</b>	<b>67%</b>

Source: Division de la Santé Scolaire et Universitaire, DP

Légende:

1- Population Cible

2- Population Examinée

3- Taux de Couverture (2/1) en pourcentage des Visites Médicales Systématiques (VMS)

4- Population cible de l'acuité visuelle

5- Population contrôlée

6- Taux de Couverture (5/4) en pourcentage du Contrôle de l'Acuité Visuelle (CAV)

**N.B: (\*) pour les provinces/Préfectures accusant un dépassement de 100% des réalisations témoignent que les activités touchent aussi bien la population cible que d'autres classes.**

**Tableau 4.8.1: Répartition des visites médicales systématiques et du contrôle de l'acuité visuelle par Province / Préfecture, année scolaire 2011-2012 (suite)**

Régions	Province/ Préf.	Visites Médicales Systématiques			Contrôle de l'ac.visuelle		
		1	2	3	4	5	6 (*)
<b>GARAND CASABLANCA</b>	Casablanca Anfa	5 774	5 465	95%	7 706	4 949	64%
	Aïn Chock	6 485	5 883	91%	8 994	6 033	67%
	Hay Mohammadi Aïn Sebaa	7 735	7 735	100%	8 731	10 129	116%
	Ben M'Sik	6 048	5 851	97%	8 582	6 048	70%
	El Fida Mers Sultan	5 712	5 483	96%	6 441	6 054	94%
	Hay Hassani	9 008	7 952	88%	9 814	8 553	87%
	My Rchid	13 235	12 689	96%	16 712	10 955	66%
	Sidi Bernoussi	14 243	14 183	100%	20 003	14 183	71%
	Médiouna	5 872	5 871	100%	6 186	6 105	99%
	Nouaceur	8 247	6 724	82%	8 437	5 136	61%
	Mohammadia	9 681	7 379	76%	10 543	6 945	66%
	<b>TOTAL REGION</b>	<b>92 040</b>	<b>85 215</b>	<b>93%</b>	<b>112 148</b>	<b>85 090</b>	<b>76%</b>
<b>RABAT-SALE-ZEMMOUR-ZAIR</b>	Rabat	9 949	9 641	97%	13 376	12 693	95%
	Skhirat-Témara	14 770	14 444	98%	17 565	17 738	101%
	Salé	26 140	20 220	77%	30 732	15 911	52%
	Khémisset	19 257	17 080	89%	20 004	15 684	78%
	<b>TOTAL REGION</b>	<b>70 116</b>	<b>61 385</b>	<b>88%</b>	<b>81 677</b>	<b>62 026</b>	<b>76%</b>
<b>DOUKALA- ABDA</b>	Safi	22 512	21 030	93%	25 520	18 007	71%
	El Jadida	27 598	25 110	91%	34 017	25 713	76%
	Sidi Bennour	18 176	15 998	88%	19 269	16 566	86%
	Youssoufia	6 928	2 385	34%	7 774	780	10%
	<b>TOTAL REGION</b>	<b>75 214</b>	<b>64 523</b>	<b>86%</b>	<b>86 580</b>	<b>61 066</b>	<b>71%</b>
<b>TADLA-AZILAL</b>	Beni Mellal	19 668	19 490	99%	23 462	18 050	77%
	Azilal	20 445	19 603	96%	22 522	17 100	76%
	Fkih Ben Saleh	16 716	15 925	95%	18 250	17 512	96%
	<b>TOTAL REGION</b>	<b>56 829</b>	<b>55 018</b>	<b>97%</b>	<b>64 234</b>	<b>52 662</b>	<b>82%</b>
<b>MEKNES-TAFILALET</b>	Méknès	24 018	19 999	83%	27 237	19 118	70%
	Errachidia	17 530	17 187	98%	21 665	22 611	104%
	El Hajeb	7 798	7 628	98%	9 120	8 395	92%
	Ifrane	5 432	5 385	99%	5 763	5 705	99%
	Khénifra	12 991	11 361	87%	15 333	10 893	71%
	Midelt	10 731	10 438	97%	13 427	8 397	63%
	<b>TOTAL REGION</b>	<b>78 500</b>	<b>71 998</b>	<b>92%</b>	<b>92 545</b>	<b>75 119</b>	<b>81%</b>
<b>FES-BOULMANE</b>	Fès	36 140	36 140	100%	42 462	54 588	129%
	Boulmane	7 788	5 021	64%	8 960	5 578	62%
	Sefrou	10 250	10 250	100%	12 334	11 284	91%
	My Yacoub	6 491	5 214	80%	6 886	4 687	68%
	<b>TOTAL REGION</b>	<b>60 669</b>	<b>56 625</b>	<b>93%</b>	<b>70 642</b>	<b>76 137</b>	<b>108%</b>
<b>TAZA-AL HOCAIMA-TAOUNATE</b>	Al Hoceima	12 642	9 388	74%	12 973	9 939	77%
	Taounate	26 012	0	0%	28 899	0	0%
	Taza	18 714	17 487	93%	21 606	16 885	78%
	Guercif	7 642	6 126	80%	7 663	7 999	104%
	<b>TOTAL REGION</b>	<b>65 010</b>	<b>33 001</b>	<b>51%</b>	<b>71 140</b>	<b>34 823</b>	<b>49%</b>
<b>TANGER-TETOUAN</b>	Tanger Assilah	29 776	19 112	64%	30 344	18 393	61%
	Fahs Anjra	2 773	2 308	83%	3 285	2 308	70%
	Chefchaouen	17 947	16 864	94%	21 842	18 046	83%
	Larache	18 374	11 566	63%	20 876	13 987	67%
	M'Diq Fnideq	6 312	3 716	59%	7 542	2 724	36%
	Tétouan	16 570	15 662	95%	21 396	17 670	83%
	Ouazzane	12 234	11 987	98%	12 794	9 832	77%
	<b>TOTAL REGION</b>	<b>103 986</b>	<b>81 215</b>	<b>78%</b>	<b>118 078</b>	<b>82 960</b>	<b>70%</b>
<b>Total global</b>		<b>1 088 491</b>	<b>885 095</b>	<b>81,3</b>	<b>1 272 737</b>	<b>948 176</b>	<b>74,5</b>

Source: Division de la Santé Scolaire et Universitaire, DP

Légende:

- 1- Population Cible
- 2- Population Examinée
- 3- Taux de Couverture (2/1) en pourcentage des Visites Médicales Systématiques (VMS)
- 4- Population cible de l'acuité visuelle
- 5- Population contrôlée
- 6- Taux de Couverture (5/4) en pourcentage du Contrôle de l'Accuité Visuelle (CAV)

**N.B: (\*) pour les provinces/préfectures accusant un dépassement de 100% des réalisations témoignent que les activités touchent aussi bien la population cible que d'autres classes.**

**Tableau 4.8.2 : Répartition des visites des classes par l'infirmier par Province / Préfecture, année scolaire 2011-2012**

Régions	Province/ Préf.	1	2	3 (*)
<b>OUED ED-DAHAB-LAGOUIRA</b>	Oued Eddahab	23 762	3 888	16%
	Aousserd			
	<b>TOTAL REGION</b>	<b>23 762</b>	<b>3 888</b>	<b>16%</b>
<b>LAAYOUNE-BOUJDOUR-SAKIA EL HAMRA</b>	Laayoune	49 416	150 064	304%
	Boujdour	12 051	8 129	67%
	Tarfaya	2 233	833	37%
	<b>TOTAL REGION</b>	<b>63 700</b>	<b>159 026</b>	<b>250%</b>
<b>GUELMIM-ES-SMARA</b>	Guelmim	47 093	14 117	30%
	Assa Zag	7 310	2 869	39%
	Esmara	14 074	5 552	39%
	Tata	36 009	21 094	59%
	Tan Tan	19 106	3 126	16%
	<b>TOTAL REGION</b>	<b>123 592</b>	<b>46 758</b>	<b>38%</b>
<b>SOUSS-MASSA-DARAA</b>	Agadir Idda Outanane	116 966	191 339	164%
	Chtouka Aït Baha	67 540	133 139	197%
	Inzgane Aït Melloul	122 196	77 511	63%
	Ouarzazate	66 389	16 442	25%
	Taroudant	175 601	135 343	77%
	Tiznit	45 226	34 980	77%
	Zagora	79 848	14 684	18%
	Tinghir	68 822	16 592	24%
	Sidi Ifni	23 229	5 290	23%
	<b>TOTAL REGION</b>	<b>765 817</b>	<b>625 320</b>	<b>82%</b>
<b>GHARB-CHRARDA-BNI HSEN</b>	Kénitra	194 211	165 224	85%
	Sidi Kacem	105 654	54 638	52%
	Sidi Slimane	33 822	8 047	24%
	<b>TOTAL REGION</b>	<b>333 687</b>	<b>227 909</b>	<b>68%</b>
<b>CHAOUIA-OUARDIGHA</b>	Settat	111 916	37 631	34%
	Ben Slimane	43 600	59 277	136%
	Khouribga	107 009	88 051	82%
	Berchid	77 783	56 632	73%
	<b>TOTAL REGION</b>	<b>340 308</b>	<b>241 591</b>	<b>71%</b>
<b>MARRAKECH-TENSIFT-AL HAOUZ</b>	Marrakech	262 292	234 476	89%
	Al Haouz	99 884	14 005	14%
	Chichaoua	73 775	25 380	34%
	El Kelaa	101 838	29 241	29%
	Essaouira	85 797	35 524	41%
	R'Hamna	62 366	19 005	30%
	<b>TOTAL REGION</b>	<b>685 952</b>	<b>357 631</b>	<b>52%</b>
<b>ORIENTAL</b>	Oujda Angad	95 987	59 409	62%
	Berkane	51 392	17 779	35%
	Figuig	29 857	2 940	10%
	Jerada	22 243	13 511	61%
	Nador	90 077	30 756	34%
	Taourirte	40 759	11 273	28%
	Driouach	34 385	10 572	31%
	<b>TOTAL REGION</b>	<b>364 700</b>	<b>146 240</b>	<b>40%</b>

Source: Division de la Santé Scolaire et Universitaire, DP

Légende:

- 1- Population Cible
- 2- Nombre de visites effectuées
- 3- Taux de réalisation (2/1) en pourcentage

**N.B: (\*) pour les provinces/préfectures accusant un dépassement de 100% des réalisations témoignent que les activités touchent aussi bien la population cible que d'autres classes.**



**Tableau 4.8.2 : Répartition des visites des classes par l'infirmier par Province et Préfecture, année scolaire 2011-2012 (suite)**

Régions	Province/ Préf.	1	2	3 (*)
<b>GARAND CASABLANCA</b>	Casablanca Anfa	42 615	28 453	67%
	Aïn Chock	40 521	12 212	30%
	Hay Mohammadi Ain Sebaa	51 040	50 523	99%
	Ben M'Sik	46 197	39 832	86%
	El Fida Mers Sultan	41 113	42 456	103%
	Hay Hassani	60 409	10 616	18%
	My Rchid	89 593	54 974	61%
	Sidi Bernoussi	103 967	14 183	14%
	Médiouna	30 872	18 148	59%
	Nouaceur	43 849	11 988	27%
	Mohammadia	58 924	7 605	13%
	<b>TOTAL REGION</b>	<b>609 100</b>	<b>290 990</b>	<b>48%</b>
<b>RABAT-SALE-ZEMMOUR-ZAIR</b>	Rabat	73 835	31 648	43%
	Skhirat-Témara	91 564	39 399	43%
	Salé	163 602	60 042	37%
	Khémisset	106 358	102 819	97%
		<b>TOTAL REGION</b>	<b>435 359</b>	<b>233 908</b>
<b>DOUKALA- ABDA</b>	Safi	125 480	95 324	76%
	El Jadida	145 237	92 616	64%
	Sidi Bennour	89 941	26 471	29%
	Youssoufia	39 244	14 836	38%
		<b>TOTAL REGION</b>	<b>399 902</b>	<b>229 247</b>
<b>TADLA-AZILAL</b>	Beni Mellal	116 894	116 079	99%
	Azilal	112 269	50 291	45%
	Fkih Ben Saleh	89 053	87 427	98%
		<b>TOTAL REGION</b>	<b>318 216</b>	<b>253 797</b>
<b>MEKNES-TAFILALET</b>	Méknès	157 855	203 476	129%
	Errachidia	106 853	87 579	82%
	El Hajeb	46 377	84 749	183%
	Ifrane	29 126	23 862	82%
	Khénifra	77 378	88 222	114%
	Midelt	59 241	78 682	133%
		<b>TOTAL REGION</b>	<b>476 830</b>	<b>566 570</b>
<b>FES-BOULMANE</b>	Fès	211 479	221 140	105%
	Boulmane	41 644	22 933	55%
	Sefrou	57 880	65 190	113%
	My Yacoub	31 143	10 697	34%
		<b>TOTAL REGION</b>	<b>342 146</b>	<b>319 960</b>
<b>TAZA-AL HOCAIMA-TAOUNATE</b>	Al Hoceima	67 387	63 130	94%
	Taounate	125 078	0	0%
	Taza	112 450	95 353	85%
	Guercif	40 280	23 526	58%
		<b>TOTAL REGION</b>	<b>345 195</b>	<b>182 009</b>
<b>TANGER-TETOUAN</b>	Tanger Assilah	158 319	80 083	51%
	Fahs Anjra	15 202	10 701	70%
	Chefchaouen	92 956	83 756	90%
	Larache	97 534	49 377	51%
	M'Diq Fnideq	37 524	3 940	10%
	Tétouan	97 643	67 307	69%
	Ouazzane	64 301	18 208	28%
		<b>TOTAL REGION</b>	<b>563 479</b>	<b>313 372</b>
<b>Total global</b>		<b>6 191 745</b>	<b>4 198 216</b>	<b>67,8</b>

Source: Division de la Santé Scolaire et Universitaire, DP

Légende:

- 1- Population Cible
- 2- Nombre de visites effectuées
- 3- Taux de réalisation (2/1) en pourcentage

N.B: (\*) pour les provinces/préfectures accusant un dépassement de 100% des réalisations témoignent que les activités touchent aussi bien la population cible que d'autres classes.



**Tableau 4.8.3: Campagne de lutte contre les ophtalmies transmissibles**

**Tableau 4.8.3a: Campagne de lutte contre les ophtalmies transmissibles: Campagne de Novembre 2011**

Provinces et préfectures	Population cible			Nbre d'élèves examinés			Taux de couverture	Cas de conjonctivites		Nb.d'élèves Bénéficiaires des séances d'IEC
	Préscs.	Primaire	Total	Préscs.	Primaire	Total		Cas dépistés	Cas traités	
Agadir Idda Outanane	18 711	56 804	<b>75 515</b>	15 482	35 759	<b>51 241</b>	<b>68%</b>	751	751	51 241
Assa-Zag	320	1 551	<b>1 871</b>	296	1 586	<b>1 882</b>	<b>101%</b>	38	38	1 876
Boujdour	1 373	6 435	<b>7 808</b>	1 255	6 286	<b>7 541</b>	<b>97%</b>	211	211	7 541
Chtouka Aït Baha	3 750	41 821	<b>45 571</b>	1 730	37 181	<b>38 911</b>	<b>85%</b>	316	311	37 599
Errachidia	9 953	52 856	<b>62 809</b>	9 531	52 551	<b>62 082</b>	<b>99%</b>	1 436	1 436	57 105
Esmara	580	7 010	<b>7 590</b>	575	6 442	<b>7 017</b>	<b>92%</b>	373	373	6 959
Figuig	1 914	17 059	<b>18 973</b>	1 662	16 206	<b>17 868</b>	<b>94%</b>	91	91	17 868
Guelmim	3 049	21 790	<b>24 839</b>	3 004	21 734	<b>24 738</b>	<b>100%</b>	180	180	24 738
Inzgane Aït Melloul	9 576	53 733	<b>63 309</b>	10 740	37 134	<b>47 874</b>	<b>76%</b>	153	153	40 857
Laayoune	5 906	22 751	<b>28 657</b>	5 555	21 203	<b>26 758</b>	<b>93%</b>	162	162	24 725
Midelt	1 326	15 154	<b>16 480</b>	992	12 925	<b>13 917</b>	<b>84%</b>	398	398	13 725
Ouarzazate	6 939	38 588	<b>45 527</b>	4 441	20 939	<b>25 380</b>	<b>56%</b>	555	555	26 557
Oued Eddahab	3 296	12 304	<b>15 600</b>	3 221	11 976	<b>15 197</b>	<b>97%</b>	611	611	15 297
Sidi Ifni	1 090	14 566	<b>15 656</b>	193	5 755	<b>5 948</b>	<b>38%</b>	64	64	5 772
Tan Tan	1 597	7 422	<b>9 019</b>	1 388	5 401	<b>6 789</b>	<b>75%</b>	58	58	6 406
Tarfaya	182	1 246	<b>1 428</b>	182	203	<b>385</b>	<b>27%</b>	20	20	385
Taroudant	14 834	95 195	<b>110 029</b>	9 296	62 865	<b>72 161</b>	<b>66%</b>	1 953	1 953	69 097
Tata	5 629	18 087	<b>23 716</b>	4 607	16 969	<b>21 576</b>	<b>91%</b>	750	750	21 576
Tiznit	4 930	23 482	<b>28 412</b>	2 159	10 730	<b>12 889</b>	<b>45%</b>	79	79	12 008
Zagora	5 429	42 828	<b>48 257</b>	3 796	35 329	<b>39 125</b>	<b>81%</b>	244	244	5 442
<b>Total</b>	<b>100 384</b>	<b>550 682</b>	<b>651 066</b>	<b>80 105</b>	<b>419 174</b>	<b>499 279</b>	<b>76,7</b>	<b>8 443</b>	<b>8 438</b>	<b>446 774</b>

Source: Division de la Santé Scolaire et Universitaire, DP

**Tableau 4.8.3b: Campagne de lutte contre les ophtalmies transmissibles: Campagne d'Avril 2012**

Provinces et préfectures	Population cible			Nbre d'élèves traités						Pommade (tubes)	
	Préscs.	1AP,2AP,3AP	Total	Préscs.	%	1AP,2AP,3AP	%	Total	Taux	Utilisée	Stock
Agadir Idda Outanane	18 651	56 804	<b>75 455</b>	13 776	74%	27 546	48%	41 322	<b>55%</b>	7 706	34 956
Assa-Zag	242	2 255	<b>2 497</b>	240	99%	2 285	101%	2 525	<b>101%</b>	635	183
Boujdour	1 373	3 203	<b>4 576</b>	1 232	90%	3 322	104%	4 554	<b>100%</b>	923	8 872
Chtouka Aït Baha	3 819	20 728	<b>24 547</b>	3 043	80%	20 625	100%	23 668	<b>96%</b>	5 904	6 279
Errachidia	10 078	26 418	<b>36 496</b>	10 501	104%	25 861	98%	36 362	<b>100%</b>	6 818	3 474
Esmara	1 147	3 654	<b>4 801</b>	1 145	100%	3 474	95%	4 619	<b>96%</b>	110	
Figuig	1 914	9 400	<b>11 314</b>	1 750	91%	9 232	98%	10 982	<b>97%</b>	2 100	
Guelmim	3 835	10 457	<b>14 292</b>	3 880	101%	10 433	100%	14 313	<b>100%</b>	2 943	
Inzgane Aït Melloul	11 029	30 210	<b>41 239</b>	10 302	93%	28 299	94%	38 601	<b>94%</b>	9 480	5 427
Laayoune	5 906	11 480	<b>17 386</b>	5 980	101%	11 065	96%	17 045	<b>98%</b>	3 934	309
Midelt	1 326	8 364	<b>9 690</b>	1 296	98%	8 175	98%	9 471	<b>98%</b>	1 910	40
Ouarzazate	6 922	19 560	<b>26 482</b>	6 767	98%	20 682	106%	27 449	<b>104%</b>	5 438	49 166
Oued Eddahab	3 521	6 482	<b>10 003</b>	2 848	81%	6 409	99%	9 257	<b>93%</b>	1 574	
Sidi Ifni	1 090	7 242	<b>8 332</b>	768	70%	4 847	67%	5 615	<b>67%</b>	850	1 600
Tan Tan	1 155	4 853	<b>6 008</b>	1 155	100%	4 853	100%	6 008	<b>100%</b>	1 960	14 040
Tarfaya	224	669	<b>893</b>	224	100%	669	100%	893	<b>100%</b>	407	407
Taroudant	15 090	64 571	<b>79 661</b>	11 651	77%	52 170	81%	63 821	<b>80%</b>	18 005	5 958
Tata	5 629	9 317	<b>14 946</b>	5 057	90%	8 586	92%	13 643	<b>91%</b>	5 075	927
Tiznit	4 975	12 097	<b>17 072</b>	4 907	99%	11 925	99%	16 832	<b>99%</b>	8 103	5 152
Zagora	5 017	21 703	<b>26 720</b>	4 983	99%	20 208	93%	25 191	<b>94%</b>	3 957	183
<b>Total</b>	<b>102 943</b>	<b>329 467</b>	<b>432 410</b>	<b>91 505</b>	<b>88,9</b>	<b>280 666</b>	<b>85,2</b>	<b>372 171</b>	<b>86,1</b>	<b>87 832</b>	<b>136 973</b>

Source: Division de la Santé Scolaire et Universitaire, DP

**Tableau 4.8.4: Répartition des activités de santé universitaire réalisées selon les villes universitaires, année scolaire 2011-2012**

Activités et prestations	Triage	Soins		Consultations médicales à la demande		Références à la consultation spécialisée		Visite médicale systématique (*)			Contrôle d'hygiène des établissements		
		Nbre de référés après triage	Taux de référence	Nombre de demandeurs	Taux de couverture	Nombre de référés	(% des référés)	Population cible	Population cible couverte	Taux de couverture (%)	Nbre de visites à effectuer	Établissements visités	Taux de contrôle d'hygiène
Agadir Idda Outanane	10 387	2 224	21%	10 387	100%	896	7%	2 954	2 954	100%	6	6	100%
Beni Mellal	4 143	1 318	32%	3 536	85%	249	4%	3 400	2 104	62%	2	2	100%
Ain Chock	0	0		318		7	2%	0	0	0	1	1	1
Casablanca	1 133	66	6%	611	54%	17	3%	0	0	0	2	0	0
Hay Hassani	6 646	956	14%	3 946	59%	146	2%	2 529	2 485	98%	4	4	100%
My Rchid	0	0		73		9	0	0	0	0	2	2	1
Mohammadia	0	17		1 732		73	4%	0	0	0	4	4	1
El Jadida	6 305	943	15%	5 143	82%	358	5%	1 716	1 680	98%	5	5	100%
El Kelaa	209	69	33%	164	78%	16	10%	0	0	0	1	0	0
Errachidia	5 392	2 491	46%	2 724	51%	299	7%	1 555	1 555	100%	2	2	100%
Fès	33 278	19 429	58%	23 587	71%	930	3%	5 894	5 015	85%	10	10	100%
Inezgane Aït Melloul	239	187	78%	142	59%	20	6%	212	212	100%	2	2	100%
Kénitra	8 012	1 007	13%	8 012	100%	818	9%	2 620	1 366	52%	5	5	100%
Khouribga	231	177	1	54	23%	3	2%	144	144	100%	2	2	100%
Marrakech	12 576	3 282	26%	6 236	50%	935	12%	4 052	1 857	46%	8	8	100%
Méknès	14 997	8 271	55%	10 360	69%	311	3%	1 544	1 544	100%	5	5	100%
Nador	146	146	100%	146	100%	6	4%	0	0	0	3	0	0
Oujda Angad	6 291	4 000	64%	5 680	90%	1 742	22%	3 901	2 113	54%	7	7	100%
Rabat	46 879	15 194	32%	37 429	80%	3 413	8%	7 584	7 584	100%	14	6	43%
Safī	300	18	6%	300	100%	2	1%	0	0	0	3	3	1
Salé	30	0	0%	30	100%	0	0%	202	0	0	3	0	0
Settat	704	286	41%	704	100%	98	4%	2 006	1 870	93%	3	3	100%
Tanger Assilah	3 118	1 112	36%	1 390	45%	143	5%	1 680	1 414	84%	5	1	0
Taza	123	115	93%	123	100%	73	59%	0	0	0	1	0	0
Tétouan	4 176	632	15%	3 990	96%	173	3%	1 582	1 582	100%	9	9	100%
<b>Total national</b>	<b>165 315</b>	<b>61 940</b>	<b>37,5</b>	<b>126 817</b>	<b>76,7</b>	<b>10 737</b>	<b>6,6</b>	<b>43 575</b>	<b>35 479</b>	<b>81,4</b>	<b>109</b>	<b>87</b>	<b>79,8</b>

Source: Division de la Santé Scolaire et Universitaire, DP

N.B :

 (\*) : Population cible de la visite médicale systématique est constituée des résidents des cités universitaires, des internats et des résidences ainsi **ainsi que le personnel de service et de cuisine**

## 9- Programme National de Lutte Contre les Maladies Parasitaires

**Tableau 4.9.1: Répartition des examens et des cas de paludisme, de la bilharziose et de leishmaniose par Province / Préfecture, année 2012**

Province et Préfecture/Activités	Paludisme		Bilharziose		Leishmanioses	
	Lames Examinées	Nbre de Cas(*)	Urines Examinées	Nbre de Cas	Lames Examinées	Nbre de Cas (**)
<b>OUED ED-DAHAB-LAGOUIRA</b>	<b>14</b>	<b>14</b>	<b>0</b>	<b>0</b>	<b>0</b>	<b>0</b>
Aousserd	2	2	0	0	0	0
Oued Eddahab	12	12	0	0	0	0
<b>LAAYOUNE-BOUJDOUR-SAKIA EL HAMRA</b>	<b>6</b>	<b>5</b>	<b>0</b>	<b>0</b>	<b>0</b>	<b>0</b>
BOUJDOUR	0	0	0	0	0	0
LAAYOUNE	6	5	0	0	0	0
TARFAYA	0	0	0	0	0	0
<b>GUELMIM-ES-SMARA</b>	<b>165</b>	<b>3</b>	<b>2 070</b>	<b>0</b>	<b>6</b>	<b>13</b>
ASSA-ZAG	106	0	1369	0	0	0
GUELMIM	12	2	83	0	2	1
Es-SMARA	0	0	0	0	0	0
TATA	46	0	618	0	4	12
TAN-TAN	1	1	0	0	0	0
<b>SOUSS-MASSA-DARAA</b>	<b>3 083</b>	<b>44</b>	<b>2 473</b>	<b>0</b>	<b>458</b>	<b>717</b>
AGADIR IDA OUTANANE	41	15	216	0	46	0
INEZGANE AIT MELLOUL	49	3	0	0	0	0
CHTOUKA AIT BAHA	9	2	291	0	0	2
OUARZAZATE	2281	12	0	0	47	130
TIZNIT	255	1	605	0	0	0
TAROUDANT	333	1	1003	0	78	69
ZAGORA	107	2	358	0	2	186
TINGHIR	7	7	0	0	285	330
SIDI IFNI	1	1	0	0	0	0
<b>GHARB-CHRARDA-BNI HSEN</b>	<b>9 031</b>	<b>1</b>	<b>150</b>	<b>0</b>	<b>118</b>	<b>70</b>
KENITRA	4945	0	150	0	0	7
SIDI KACEM	3825	1	0	0	118	63
SIDI SLIMANE	261	0	0	0	0	0
<b>CHAOUIA- OUARDIGHA</b>	<b>7 279</b>	<b>5</b>	<b>0</b>	<b>0</b>	<b>94</b>	<b>26</b>
SETTAT	3363	3	0	0	94	26
BEN SLIMANE	469	0	0	0	0	0
KHOURIBGA	3446	1	0	0	0	0
BERRECHID	1	1	0	0	0	0
<b>MARRAKECH-TENSIFT-AL HAOUZ</b>	<b>3 408</b>	<b>38</b>	<b>5 159</b>	<b>0</b>	<b>883</b>	<b>453</b>
MARRAKECH	661	26	4058	0	64	0
EL HAOUZ	2	2	254	0	135	95
CHICHAOUA	0	0	0	0	538	301
EL KELAA DES SRAGHNAS	732	8	593	0	28	21
ESSAOUIRA	457	1	254	0	118	36
RHAMNA	1556	1	0	0	0	0
<b>ORIENTAL</b>	<b>12 519</b>	<b>5</b>	<b>1 340</b>	<b>0</b>	<b>220</b>	<b>194</b>
FIGUIG	233	1	203	0	2	74
NADOR	6209	0	999	0	72	34
JERADA	1324	0	0	0	3	11
OUJDA-ANGAD	1181	4	0	0	3	0
TAOURIRT	536	0	0	0	0	0
BERKANE	1081	0	138	0	2	3
DRIOUCH	1955	0	0	0	138	72

Source: DELM

N.B: (\*) les cas de paludisme sont importés de l'étranger  
 (\*\*\*) y compris les cas de Leishmanioses viscérales

**Tableau 4.9.1: Répartition des examens et des cas de paludisme, de la bilharziose et de leishmaniose par Province / Préfecture, année 2012 ( suite)**

Province et Préfecture\Activités	Paludisme		Bilharziose		Leishmanioses	
	Lames Examinées	Nbre de Cas(*)	Urines Examinées	Nbre de Cas	Lames Examinées	Nbre de Cas (**)
<b>GRAND CASABLANCA</b>	<b>228</b>	<b>55</b>	<b>0</b>	<b>0</b>	<b>4</b>	<b>0</b>
MOHAMMEDIA ZENATA	112	1	0	0	0	0
AIN SEBAA HAY AL MOHAMMADI	0	0	0	0	0	0
BEN MSIK	0	0	0	0	0	0
CASA-ANFA	53	53	0	0	4	0
AIN CHOCK	62	0	0	0	0	0
MY RACHID- SIDI OTHMANE	0	0	0	0	0	0
AL FIDA MERS SULTAN	0	0	0	0	0	0
SIDI EL BERNOUSSI	0	0	0	0	0	0
HAY AL HASSANI	0	0	0	0	0	0
MEDIOUNA	0	0	0	0	0	0
NOUACER	1	1	0	0	0	0
<b>RABAT-SALE-ZEMMOUR-ZAER</b>	<b>7 339</b>	<b>45</b>	<b>0</b>	<b>0</b>	<b>0</b>	<b>4</b>
RABAT	33	33	0	0	0	0
KHEMISSET	5721	3	0	0	0	3
SKHIRAT-TEMARA	1582	3	0	0	0	0
SALE	3	6	0	0	0	1
<b>DOUKALA- ABDA</b>	<b>1 208</b>	<b>3</b>	<b>0</b>	<b>0</b>	<b>0</b>	<b>0</b>
SAFI	854	2	0	0	0	0
EL JADIDA	354	1	0	0	0	0
EL YOUSOUFIA	0	0	0	0	0	0
SIDI BENNOUR	0	0	0	0	0	0
<b>TADLA-AZILAL</b>	<b>17 391</b>	<b>7</b>	<b>2 185</b>	<b>0</b>	<b>563</b>	<b>526</b>
BENI MELLAL	4604	1	0	0	204	96
AZILAL	7450	5	0	0	298	390
FKIH BEN SALEH	5337	1	2 185	0	61	40
<b>MEKNES-TAFILALET</b>	<b>19 825</b>	<b>14</b>	<b>885</b>	<b>0</b>	<b>102</b>	<b>152</b>
EL HAJEB	4029	0	0	0	3	3
KHENIFRA	8988	1	0	0	1	1
MEKNES	4539	3	0	0	47	33
IFRANE	0	0	0	0	0	0
ERRACHIDIA	39	8	885	0	47	52
MIDELT	2230	2	0	0	4	63
<b>FES- BOULEMANE</b>	<b>5 787</b>	<b>18</b>	<b>0</b>	<b>0</b>	<b>459</b>	<b>215</b>
FES	2569	14	0	0	117	17
BOULEMANE	129	0	0	0	102	101
MY YACOUB	1069	0	0	0	24	21
SEFROU	2020	4	0	0	216	76
<b>TAZA-AL HOCEIMA-TAOUNATE</b>	<b>19 647</b>	<b>4</b>	<b>0</b>	<b>0</b>	<b>675</b>	<b>444</b>
TAZA	5468	1	0	0	235	233
AL HOCEIMA	6113	0	0	0	19	26
TAOUNATE	8066	3	0	0	420	164
GUERCIF	0	0	0	0	1	21
<b>TANGER-TETOUAN</b>	<b>19 172</b>	<b>8</b>	<b>784</b>	<b>0</b>	<b>182</b>	<b>164</b>
CHEFCHAOUEN	4727	1	0	0	18	14
TANGER-ASSILAH	448	4	1	0	3	0
TETOUAN	6499	2	0	0	22	11
LARACHE	4447	1	783	0	17	18
FAHS ANJRA	2048	0	0	0	0	1
M'DIQ FNIDEQ	1003	0	0	0	1	1
OUAZZANE	0	0	0	0	121	119
<b>MILITAIRES : 95 et inconnus: 12</b>	<b>95</b>	<b>95</b>	<b>0</b>	<b>0</b>	<b>0</b>	<b>12</b>
<b>Ensemble</b>	<b>126 197</b>	<b>364</b>	<b>15 046</b>	<b>0</b>	<b>3 764</b>	<b>2 990</b>

Source: DELM

N.B: (\*) les cas de paludisme sont importés de l'étranger  
(\*\*) y compris les cas de Leishmanioses viscérales

**Tableau 4.9.2: Evolution du dépistage du paludisme, période 2004-2012**

Années G		2004	2005	2006	2007	2008	2009	2010	2011	2012
Catégories de dépistage										
Lames examinées	Nombre	405 601	373 036	403 555	367 933	305 501	286 326	232 598	171 566	126 197
Lames positives	Nombre	56 (*)	100	83	75	142	145	218	312 (**)	364
Milieu	Urbain	55	95	83	75	142	145	218	312	364
	Rural	1	5	0	0	0	0	0	0	0
Type de dépistage	Actif	0	0	0	0	0	0	0	0	0
	Passif	56	100	83	75	142	145	218	312	364
	Autres	0	0	0	0	0	0	0	0	0
Nombre de cas selon le groupe d'âge	- 1 an	0	0	0	0	0	0	1	0	0
	1-4 ans	0	1	0	0	0	0	0	1	1
	5-9 ans	0	0	0	0	3	3	2	3	2
	10-14 ans	1	0	1	0	3	2	1	2	2
	15 et plus	55	99	82	75	136	140	214	306	359

Source: DELM

(\*) Tous les cas sont importés de l'étranger

(\*\*) Ce chiffre comprend 311 cas importés de l'étranger et un seul cas de paludisme post transfusionnel dépisté à Casablanca.

**Tableau 4.9.3: Evolution du dépistage de la bilharziose, période 2004- 2012**

Années		2004	2005	2006	2007	2008	2009	2010	2011	2012
Catégories de dépistage										
Urines examinées	Total (1)	130 826	87 921	89 238	78 270	62 551	53 231	48 239	32 283	15 046
Type de dépistage	Actif	4 301	3 153	4 283	6 418	2 333	2 096	1 943	1 847	1 039
	Passif	10 044	6 827	7 514	6 644	6 864	6 247	4 660	3 498	252
	Autres	116 481	77 941	77 441	65 208	53 354	44 888	41 636	26 911	11 755
Urines positives	(2)	9	13	4	8	4	4	2	5	0
Population exposée	Nombre (3)	161 067	129 200	183 870	141 440	143 214	137 639	137 639	136 683	136 000
Taux de couverture	(1)/(3) (%)	84,0	68,0	48,5	46,5	43,7	38,7	35,0	23,6	11,1
Taux de positivité	(2)/(1) (%)	0,01	0,01	0,00	0,01	0,01	0,01	0,00	0,02	0,00
Nombre de cas selon le groupe d'âge	- 7 ans	0	0	0	0	0	0	0	0	0
	7-14 ans	0	0	0	0	0	0	0	0	0
	15-49 ans	8	11	4	7	4	4	2	4	0
	50 et plus	1	2	0	1	0	0	0	1	0

Source: DELM

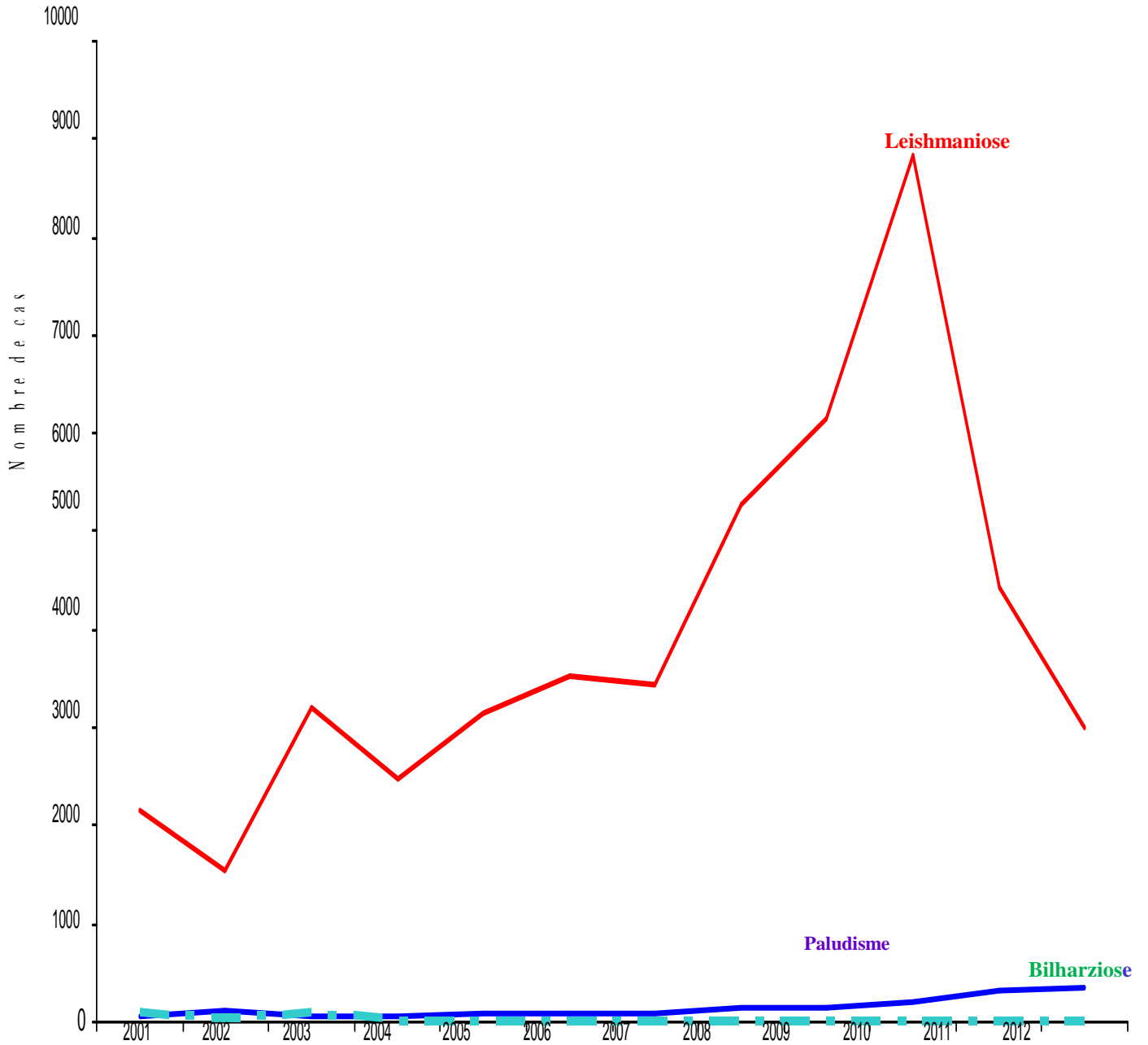
**Tableau 4.9.4: Evolution des cas de leishmaniose, période 2004-2012**

Années		2004	2005	2006	2007	2008	2009	2010	2011	2012
Catégories de dépistage										
Prélèvements examinés	Nombre	2640	3004	3140	4854	4729	4606	8846	3497	3764
Nombre de cas selon le type de leishmaniose	Cutanée	1440	3039	3361	3290	5128	6013	8707	4319	2877
	Viscérale	101	114	170	160	163	134	139	107	113

Groupes d'âge (en années)	Année 2012						Total
	0-9	10-19	20-29	30-39	40-49	50 et plus	
1) cas de leishmaniose cutanée	1472	596	205	164	173	267	2 877
2) cas de leishmaniose viscérale	102	0	4	0	1	6	113
<b>Total</b>	<b>1 574</b>	<b>596</b>	<b>209</b>	<b>164</b>	<b>174</b>	<b>273</b>	<b>2 990</b>

Source: DELM

Graphique 9: Evolution du nombre de cas des maladies parasitaires



Source: DELM

## 10- Production des hôpitaux publics

Tableau 4.10.1: Indicateurs d'activités des hôpitaux publics par région et par Province / Préfecture, année 2012

Région	Provinces/Préfectures	Capacité fonction.	Journées	Admissions	TOM	DMS	IROT	TROT
<b>OUED ED-DAHAB-LAGOUIRA</b>	Oued Eddahab	51	7 266	3 007	39,0	2,4	3,8	59,0
<b>TOTAL REGION</b>		<b>51</b>	<b>7 266</b>	<b>3 007</b>	<b>39,0</b>	<b>2,4</b>	<b>3,8</b>	<b>59,0</b>
<b>LAAYOUNE-BOUJDOUR-SAKIA EL HAMRA</b>	Boujdour	34	4 013	1 427	35,3	2,8	5,1	42,0
	Laayoune	334	74 639	17 507	71,1	4,3	1,7	52,4
<b>TOTAL REGION</b>		<b>368</b>	<b>78 652</b>	<b>18 934</b>	<b>67,6</b>	<b>4,2</b>	<b>2,1</b>	<b>51,5</b>
<b>GUELMIM-ES-SMARA</b>	Assa Zag	40	864	433	11,4	2,0	15,6	10,8
	Es-Smara	54	3 994	1 933	21,2	2,1	7,7	35,8
	Guelmim	103	20 414	6 652	54,3	3,1	2,6	64,6
	Tan-Tan	94	11 841	4 247	34,5	2,8	5,3	45,2
	Tata	47	19 749	1 896	120,0	10,4	0,0	40,3
<b>TOTAL REGION</b>		<b>338</b>	<b>56 862</b>	<b>15 161</b>	<b>49,5</b>	<b>3,8</b>	<b>3,5</b>	<b>44,9</b>
<b>SOUSS-MASSA-DARAA</b>	Agadir Ida Outanane	493	107 815	39 682	73,5	2,7	1,0	80,5
	Chtouka Ait Baha	48	8 870	3 239	50,6	2,7	2,7	67,5
	Inezgane A.Mellol	310	70 662	20 893	62,4	3,4	2,0	67,4
	Ouarzazate	291	39 896	9 494	41,9	4,2	5,8	32,6
	Sidi Ifni	34	2 186	1 039	22,6	2,1	7,2	30,6
	Taroudante	273	75 932	25 476	88,2	3,0	0,4	93,3
	Tinghir	47	5 631	2 877	32,8	2,0	4,0	61,2
	Tiznit	296	36 782	12 388	36,6	3,0	5,2	41,9
	Zagora	64	6 066	2 905	27,5	2,1	5,5	45,4
<b>TOTAL REGION</b>		<b>1 856</b>	<b>353 840</b>	<b>117 993</b>	<b>58,2</b>	<b>3,0</b>	<b>2,3</b>	<b>63,6</b>
<b>GHARB-CHRARDA-BNI HSEN</b>	Kenitra	511	125 125	30 571	67,1	4,1	2,0	59,8
	Sidi Kacem	202	27 702	10 895	38,5	2,5	4,1	53,9
	Sidi Slimane	50	9 595	4 853	66,4	2,0	1,0	97,1
<b>TOTAL REGION</b>		<b>763</b>	<b>162 422</b>	<b>46 319</b>	<b>59,5</b>	<b>3,5</b>	<b>2,0</b>	<b>60,7</b>
<b>CHAOUIA-OUARDIGHA</b>	Ben Slimane	30	6 906	2 531	63,1	2,7	1,6	84,4
	Berrchid	298	77 891	6 358	71,6	12,3	4,9	21,3
	Khouribga	364	67 416	20 988	53,8	3,2	2,8	57,7
	Settat	352	65 119	20 559	52,6	3,2	2,9	58,4
<b>TOTAL REGION</b>		<b>1 044</b>	<b>217 332</b>	<b>50 436</b>	<b>58,9</b>	<b>4,3</b>	<b>3,1</b>	<b>48,3</b>
<b>MARRAKECH-TENSIFT-AL HAOUZ</b>	AL Haouz	25	4 225	2 174	46,3	1,9	2,3	87,0
	Chichaoua	42	3 834	2 281	31,6	1,7	3,6	54,3
	El Kelaa Sraghna	389	72 406	24 811	52,0	2,9	2,7	63,8
	Essaouira	312	74 615	18 057	65,5	4,1	2,2	57,9
	Marrakech	1 305	406 513	69 177	85,3	5,9	1,0	53,0
	Rhamna	16	6 864	3 671	117,5	1,9	0,0	229,4
<b>TOTAL REGION</b>		<b>2 089</b>	<b>568 457</b>	<b>120 171</b>	<b>75,1</b>	<b>4,7</b>	<b>1,4</b>	<b>57,5</b>
<b>ORIENTAL</b>	Berkane	160	43 213	17 457	74,0	2,5	0,9	109,1
	Figuig	104	7 897	2 406	21,4	3,3	12,1	23,1
	Jrada	40	6 819	2 333	46,7	2,9	3,3	58,3
	Nador	448	95 905	26 298	58,7	3,6	2,6	58,7
	Oujda Angad	587	132 479	49 167	61,8	2,7	1,7	83,8
	Taurirt	40	9 956	4 747	68,2	2,1	1,0	118,7
<b>TOTAL REGION</b>		<b>1 379</b>	<b>296 269</b>	<b>102 408</b>	<b>59,0</b>	<b>2,9</b>	<b>2,0</b>	<b>74,3</b>

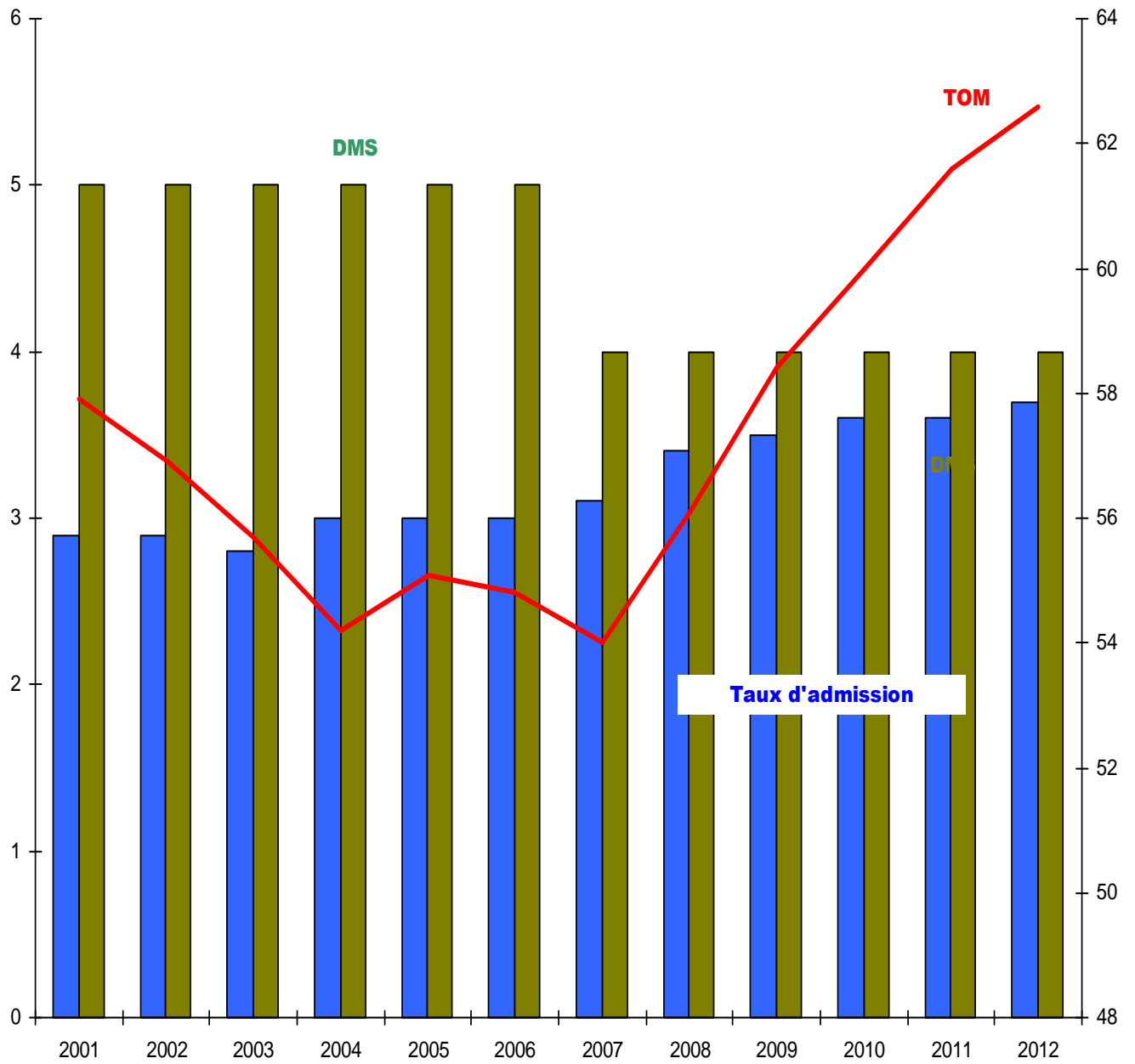
Tableau 4.10.1: Indicateurs d'activités des hôpitaux publics par région et par Province / Préfecture, année 2012

Région	Provinces/Préfectures	Capacité fonctio.	Journées	Admissions	TOM	DMS	IROT	TROT
<b>GARAND CASABLANCA</b>	Mediouna	86	25 951	340	82,7	76,3	16,0	4,0
	Mohammadia	148	30 809	10 732	57,0	2,9	2,2	72,5
	Nouacer	50	4 984	1 988	29,8	2,5	5,9	39,8
	Casa Anfa	1 625	450 647	79 312	76,3	5,7	1,8	48,8
	Al Fida	179	49 936	15 327	76,4	3,3	1,0	85,6
	Hay Mohammadi AS	201	53 291	20 313	75,0	2,6	0,9	101,1
	Hay Hassani	114	25 774	8 953	61,9	2,9	1,8	78,5
	Ain Chock	143	18 870	6 002	37,3	3,1	5,3	42,0
	Sidi Bernoussi	86	19 461	6 685	63,1	2,9	1,7	77,7
	Ben M'Sik	58	15 853	7 722	74,9	2,1	0,7	133,1
	My R Sidi Othmane	187	23 448	10 794	34,4	2,2	4,2	57,7
<b>TOTAL REGION</b>		<b>2 877</b>	<b>719 024</b>	<b>168 168</b>	<b>69,0</b>	<b>4,3</b>	<b>1,9</b>	<b>58,5</b>
<b>RABAT-SALE-ZEMMOUR-ZAIR</b>	Khemisset	248	31 127	11 664	39,1	2,7	4,2	47,0
	Rabat	2 625	638 599	85 584	66,7	7,5	3,7	32,6
	Salé	159	45 464	13 962	78,3	3,3	0,9	87,8
	Skhirat Temara	63	13 901	2 721	69,2	5,1	2,3	43,2
<b>TOTAL REGION</b>		<b>3 095</b>	<b>729 091</b>	<b>113 931</b>	<b>65,3</b>	<b>6,4</b>	<b>2,9</b>	<b>36,8</b>
<b>DOUKALA- ABDA</b>	El Jadida	476	88 216	31 934	55,6	2,8	2,2	67,1
	Safi	446	104 399	24 405	66,9	4,3	2,1	54,7
	Sidi Bennour	144	30 406	11 444	89,3	2,7	0,3	79,5
	Yousseoufia	35	2 920	4 366	24,4	0,7	2,1	124,7
<b>TOTAL REGION</b>		<b>1 101</b>	<b>225 941</b>	<b>72 149</b>	<b>62,6</b>	<b>3,1</b>	<b>1,7</b>	<b>65,5</b>
<b>TADLA-AZILAL</b>	Azilal	125	18 182	5 399	42,9	3,4	4,5	43,2
	Beni Mellal	553	123 927	30 529	62,7	4,1	2,4	55,2
	Fkih Ben saleh	36	11 524	5 514	90,3	2,1	0,2	153,2
<b>TOTAL REGION</b>		<b>714</b>	<b>153 633</b>	<b>41 442</b>	<b>60,8</b>	<b>3,7</b>	<b>2,3</b>	<b>58,0</b>
<b>MEKNES-TAFILALET</b>	El Hajeb	47	7 436	2 551	43,3	2,9	3,8	54,3
	Errachidia	425	87 531	22 429	70,7	3,9	1,6	52,8
	Ifrane	117	13 717	4 079	44,7	3,4	4,2	34,9
	Khenifra	190	43 079	10 568	62,1	4,1	2,5	55,6
	Meknes	784	153 199	49 301	55,2	3,1	2,5	62,9
	Midelt	90	6 330	3 761	19,3	1,7	7,1	41,8
<b>TOTAL REGION</b>		<b>1 653</b>	<b>311 292</b>	<b>92 689</b>	<b>56,4</b>	<b>3,4</b>	<b>2,6</b>	<b>56,1</b>
<b>FES-BOULMANE</b>	Boulemane	104	11 857	4 859	34,5	2,4	4,6	46,7
	Fes	1 344	339 168	65 713	73,1	5,2	1,9	48,9
	Sefrou	111	17 302	4 895	42,7	3,5	4,7	44,1
<b>TOTAL REGION</b>		<b>1 559</b>	<b>368 327</b>	<b>75 467</b>	<b>68,4</b>	<b>4,9</b>	<b>2,3</b>	<b>48,4</b>
<b>TAZA-AL HOCAIMA-TAOUNATE</b>	Al Hoceima	328	81 314	17 252	70,8	4,7	1,9	52,6
	Guercif	36	9 963	4 318	75,8	2,3	0,7	119,9
	Taounate	105	14 222	7 051	47,6	2,0	2,2	67,2
	Taza	329	71 682	25 080	59,7	2,9	1,9	76,2
<b>TOTAL REGION</b>		<b>798</b>	<b>177 181</b>	<b>53 701</b>	<b>63,8</b>	<b>3,3</b>	<b>1,8</b>	<b>67,3</b>
<b>TANGER-TETOUAN</b>	Chefchaouen	160	32 637	9 030	56,4	3,6	2,8	56,4
	Larache	264	67 064	18 129	71,8	3,7	1,5	68,7
	M'diq-Fnideq	75	9 436	3 575	35,9	2,6	4,7	47,7
	Ouazzane	113	13 717	4 614	33,3	3,0	6,0	40,8
	Tanger	639	138 583	47 778	64,6	2,9	1,6	74,8
	Tetouan	554	124 717	22 676	65,6	5,5	2,9	40,9
<b>TOTAL REGION</b>		<b>1 805</b>	<b>386 154</b>	<b>105 802</b>	<b>61,9</b>	<b>3,6</b>	<b>2,4</b>	<b>58,6</b>
<b>ENSEMBLE</b>		<b>21 490</b>	<b>4 811 743</b>	<b>1 197 778</b>	<b>62,6</b>	<b>4,0</b>	<b>2,2</b>	<b>55,7</b>

Source : SEIS, DPRF



**Graphique 10: Evolution du taux d'occupation moyen (TOM), de la durée moyenne de séjour (DMS) et du taux d'admission (TA), période 2001-2012**



Source: SEIS, DPRF

Tableau 4.10.2: Indicateurs d'activités des hôpitaux publics par mode de gestion et par Province / Préfecture, année 2012

Mode de gestion	Provinces/Préfectures	Nom de l'hôpital	Capacité fonction.	Journées	Admissions	TOM	DMS	IROT	TROT
SEGMA	Agadir Ida Outanane	HGR Hassan II	467	105 627	39 142	64,2	2,7	1,5	83,8
		HSR Centre d'oncologie	26	2 188	540	34,6	4,1	7,6	20,8
	<b>Total province</b>		<b>493</b>	<b>107 815</b>	<b>39 682</b>	<b>63,1</b>	<b>2,7</b>	<b>1,0</b>	<b>80,5</b>
	AL Haouz	HGP Mohammed VI	25	4 225	2 174	46,3	1,9	2,3	87,0
		<b>Total province</b>		<b>25</b>	<b>4 225</b>	<b>2 174</b>	<b>46,3</b>	<b>1,9</b>	<b>2,3</b>
	Al Hoceima	HGR Mohamed V	300	76 720	13 676	70,1	5,6	2,4	45,6
		HSR Centre d'oncologie	8	2 277	1 905	78,0	1,2	0,3	238,1
		HL Targuist	20	2 317	1 671	36,2	1,4	2,4	83,6
	<b>Total province</b>		<b>328</b>	<b>81 314</b>	<b>17 252</b>	<b>68,4</b>	<b>4,7</b>	<b>1,9</b>	<b>52,6</b>
	Assa Zag	HGP Assa	40	864	433	11,4	2,0	15,6	10,8
		<b>Total province</b>		<b>40</b>	<b>864</b>	<b>433</b>	<b>11,4</b>	<b>2,0</b>	<b>15,6</b>
	Azilal	HGP H. Atlas Central	125	18 182	5 399	42,9	3,4	4,5	43,2
		<b>Total province</b>		<b>125</b>	<b>18 182</b>	<b>5 399</b>	<b>42,9</b>	<b>3,4</b>	<b>4,5</b>
	Beni Mellal	HGR Beni Mellal	433	114 081	27 670	72,2	4,1	1,6	63,9
		HL Moulay Ismail	120	9 846	2 859	23,5	3,4	11,2	23,8
		<b>Total province</b>		<b>553</b>	<b>123 927</b>	<b>30 529</b>	<b>62,0</b>	<b>4,1</b>	<b>2,4</b>
	Ben Slimane	HGP Ben Slimane	30	6 906	2 531	63,1	2,7	1,6	84,4
		<b>Total province</b>		<b>30</b>	<b>6 906</b>	<b>2 531</b>	<b>63,1</b>	<b>2,7</b>	<b>1,6</b>
	Berkane	HGP Edderak	160	43 213	17 457	74,0	2,5	0,9	109,1
		<b>Total province</b>		<b>160</b>	<b>43 213</b>	<b>17 457</b>	<b>74,0</b>	<b>2,5</b>	<b>0,9</b>
	Berrchid	HGP Berrchid	58	11 582	4 278	54,7	2,7	2,2	73,8
		HSR Errazi	240	66 309	2 080	75,7	31,9	10,2	8,7
		<b>Total province</b>		<b>298</b>	<b>77 891</b>	<b>6 358</b>	<b>71,6</b>	<b>12,3</b>	<b>4,9</b>
	Boujdour	HGP Boujdour	34	4 013	1 427	35,3	2,8	5,1	42,0
		<b>Total province</b>		<b>34</b>	<b>4 013</b>	<b>1 427</b>	<b>35,3</b>	<b>2,8</b>	<b>5,1</b>
	Boulemane	HGP Marche Verte	76	6 825	2 765	24,6	2,5	7,6	36,4
		HL S.A.B. Driss Missouri	28	5 032	2 094	60,6	2,4	1,6	74,8
		<b>Total province</b>		<b>104</b>	<b>11 857</b>	<b>4 859</b>	<b>32,9</b>	<b>2,4</b>	<b>4,6</b>
	Chefchaouen	HGP Mohamed V	160	32 637	9 030	56,4	3,6	2,8	56,4
		<b>Total province</b>		<b>160</b>	<b>32 637</b>	<b>9 030</b>	<b>56,4</b>	<b>3,6</b>	<b>2,8</b>
	Chichaoua	HGP Mohamed VI	42	3 834	2 281	31,6	1,7	3,6	54,3
		<b>Total province</b>		<b>42</b>	<b>3 834</b>	<b>2 281</b>	<b>31,6</b>	<b>1,7</b>	<b>3,6</b>
	Chtouka Ait Baha	HGP Mokhtar Soussi	48	8 870	3 239	50,6	2,7	2,7	67,5
<b>Total province</b>			<b>48</b>	<b>8 870</b>	<b>3 239</b>	<b>50,6</b>	<b>2,7</b>	<b>2,7</b>	<b>67,5</b>
El Hajeb	HGP Prince My Hassan	47	7 436	2 551	43,3	2,9	3,8	54,3	
	<b>Total province</b>		<b>47</b>	<b>7 436</b>	<b>2 551</b>	<b>43,4</b>	<b>2,9</b>	<b>3,8</b>	<b>54,3</b>
El Jadida	HGP Mohamed V	358	74 591	28 365	57,6	2,6	1,9	79,2	
	HSP Sidi Layachi	80	8 059	624	27,6	12,9	33,9	7,8	
	HL Azemmour	38	5 566	2 945	53,5	1,9	1,6	77,5	
	<b>Total province</b>		<b>476</b>	<b>88 216</b>	<b>31 934</b>	<b>52,2</b>	<b>2,8</b>	<b>2,2</b>	<b>67,1</b>
El Kelaa Sraghna	HGP Assalama	369	69 656	23 480	53,7	3,0	2,5	63,6	
	HL Princesse Lalla Khadija	20	2 750	1 331	37,7	2,1	3,4	66,6	
	<b>Total province</b>		<b>389</b>	<b>72 406</b>	<b>24 811</b>	<b>52,9</b>	<b>2,9</b>	<b>2,7</b>	<b>63,8</b>
Errachidia	HGP My Ali Cherif	272	69 231	17 003	79,7	4,1	1,0	62,5	
	HSP Hoummane El Fatouaki	60	9 793	2 614	44,7	3,7	4,6	43,6	
	HL S.H.B.Maati	68	7 407	2 024	33,3	3,7	7,3	29,8	
	HL 20 Août (Goulmima)	25	1 100	788	28,7	1,4	3,5	31,5	
	<b>Total province</b>		<b>425</b>	<b>87 531</b>	<b>22 429</b>	<b>64,9</b>	<b>3,9</b>	<b>1,6</b>	<b>52,8</b>
Essaouira	HGP Sidi Med Ben Abdellah	312	74 615	18 057	65,5	4,1	2,2	57,9	
	<b>Total province</b>		<b>312</b>	<b>74 615</b>	<b>18 057</b>	<b>65,5</b>	<b>4,1</b>	<b>2,2</b>	<b>57,9</b>
Es-Smara	HGP Es-Smara	54	3 994	1 933	21,2	2,1	7,7	35,8	
	<b>Total province</b>		<b>54</b>	<b>3 994</b>	<b>1 933</b>	<b>21,2</b>	<b>2,1</b>	<b>7,7</b>	<b>35,8</b>
Fes	HGR Al Ghassani	150	28 178	9 158	61,8	3,1	1,9	61,1	
	HGR Ibn Al Baitar	64	3 639	272	18,6	13,4	58,4	4,3	
	HGR Ibn Al Khatib	334	79 820	16 719	66,1	4,8	2,5	50,1	
	<b>Total province</b>		<b>548</b>	<b>111 637</b>	<b>26 149</b>	<b>60,1</b>	<b>4,3</b>	<b>2,5</b>	<b>47,7</b>

Tableau 4.10.2: Indicateurs d'activités des hôpitaux publics par mode de gestion et par Province / Préfecture, année 2012

Mode de gestion	Provinces/Préfectures	Nom de l'hôpital	Capacité fonction.	Journées	Admissions	TOM	DMS	IROT	TROT
SEGMA (suite)	Figuig	HGP Hassan II	104	7 897	2 406	21,4	3,3	12,1	23,1
	<b>Total province</b>		<b>104</b>	<b>7 897</b>	<b>2 406</b>	<b>21,4</b>	<b>3,3</b>	<b>12,1</b>	<b>23,1</b>
	Fkih Ben saleh	HGP Fquih Ben Salah	36	11 524	5 514	90,3	2,1	0,2	153,2
	<b>Total province</b>		<b>36</b>	<b>11 524</b>	<b>5 514</b>	<b>90,3</b>	<b>2,1</b>	<b>0,2</b>	<b>153,2</b>
	Guelmim	HGP Guelmim	103	20 414	6 652	54,3	3,1	2,6	64,6
	<b>Total province</b>		<b>103</b>	<b>20 414</b>	<b>6 652</b>	<b>54,3</b>	<b>3,1</b>	<b>2,6</b>	<b>64,6</b>
	Guercif	HGP Guercif	36	9 963	4 318	75,8	2,3	0,7	119,9
	<b>Total province</b>		<b>36</b>	<b>9 963</b>	<b>4 318</b>	<b>75,8</b>	<b>2,3</b>	<b>0,7</b>	<b>119,9</b>
	Ifrane	HGP 20 Août (Azrou)	88	11 621	3 669	36,2	3,2	5,6	41,7
		HL Ahadaf	29	2 096	410	45,3	5,1	6,2	14,1
	<b>Total province</b>		<b>117</b>	<b>13 717</b>	<b>4 079</b>	<b>37,3</b>	<b>3,4</b>	<b>4,2</b>	<b>34,9</b>
	Inezgane Ait Melloul	HGP Inezgane	310	70 662	20 893	62,4	3,4	2,0	67,4
	<b>Total province</b>		<b>310</b>	<b>70 662</b>	<b>20 893</b>	<b>62,5</b>	<b>3,4</b>	<b>2,0</b>	<b>67,4</b>
	Jrada	HGP Jrada	40	6 819	2 333	46,7	2,9	3,3	58,3
	<b>Total province</b>		<b>40</b>	<b>6 819</b>	<b>2 333</b>	<b>46,7</b>	<b>2,9</b>	<b>3,3</b>	<b>58,3</b>
	Kenitra	HGR Al Idrissi	411	114 559	24 436	76,4	4,7	1,5	59,5
		HL Zoubir Skirej	100	10 566	6 135	28,9	1,7	4,2	61,4
	<b>Total province</b>		<b>511</b>	<b>125 125</b>	<b>30 571</b>	<b>67,1</b>	<b>4,1</b>	<b>2,0</b>	<b>59,8</b>
	Khemisset	HGP Khemisset	148	20 919	7 633	46,4	2,7	3,2	51,6
		HL Roummani	64	5 705	1 996	25,1	2,9	8,6	31,2
		HL Tiflet	36	4 503	2 035	41,2	2,2	3,2	56,5
	<b>Total province</b>		<b>248</b>	<b>31 127</b>	<b>11 664</b>	<b>39,5</b>	<b>2,7</b>	<b>4,2</b>	<b>47,0</b>
	Khenifra	HGP Khenifra	190	43 079	10 568	62,1	4,1	2,5	55,6
	<b>Total province</b>		<b>190</b>	<b>43 079</b>	<b>10 568</b>	<b>62,1</b>	<b>4,1</b>	<b>2,5</b>	<b>55,6</b>
	Khouribga	HGP Hassan II	265	54 065	15 947	57,5	3,4	2,5	60,2
		HL Oued.Zem	62	10 454	3 670	49,0	2,8	3,0	59,2
		HL Bejaad	37	2 897	1 371	23,4	2,1	6,9	37,1
	<b>Total province</b>		<b>364</b>	<b>67 416</b>	<b>20 988</b>	<b>52,8</b>	<b>3,2</b>	<b>2,8</b>	<b>57,7</b>
	Laayoune	HGR My Hassan B. Mehdi	209	68 971	16 145	90,4	4,3	0,5	77,2
		HSR Hassan II	125	5 668	1 362	17,2	4,2	20,1	10,9
	<b>Total province</b>		<b>334</b>	<b>74 639</b>	<b>17 507</b>	<b>68,3</b>	<b>4,3</b>	<b>1,7</b>	<b>52,4</b>
	Larache	HGP Lalla Meriem	176	56 079	13 019	87,3	4,3	0,6	74,0
		HL Ksar El Kebir	88	10 985	5 110	36,4	2,1	3,8	58,1
	<b>Total province</b>		<b>264</b>	<b>67 064</b>	<b>18 129</b>	<b>71,1</b>	<b>3,7</b>	<b>1,5</b>	<b>68,7</b>
	Marrkech	HGR Ibn Zohr	300	45 703	18 616	41,7	2,5	3,4	62,1
		HSR El Antaki	122	12 839	1 648	28,8	7,8	19,2	13,5
		HSR Hopital Psy, Saada	60	14 443	595	65,9	24,3	12,5	9,9
	<b>Total province</b>		<b>482</b>	<b>72 985</b>	<b>20 859</b>	<b>41,5</b>	<b>3,5</b>	<b>4,9</b>	<b>43,3</b>
	M'diq-Fnideq	HGP Med VI	45	6 334	2 185	42,0	2,9	4,0	48,6
		HL Hassan II	30	3 102	1 390	28,3	2,2	5,6	46,3
	<b>Total province</b>		<b>75</b>	<b>9 436</b>	<b>3 575</b>	<b>36,3</b>	<b>2,6</b>	<b>4,7</b>	<b>47,7</b>
	Mediouna	HSP Tit Mellil	86	25 951	340	82,7	76,3	16,0	4,0
	<b>Total province</b>		<b>86</b>	<b>25 951</b>	<b>340</b>	<b>82,7</b>	<b>76,3</b>	<b>16,0</b>	<b>4,0</b>
	Meknes	HGR Sidi Said	122	18 285	4 009	41,1	4,6	6,5	32,9
		HGR Mohamed V	388	71 164	15 409	55,2	4,6	3,8	39,7
		HSR Pagnon	64	29 549	14 447	126,5	2,0	0,0	225,7
		HSR Moulay Ismail	210	34 201	15 436	45,9	2,2	2,6	73,5
	<b>Total province</b>		<b>784</b>	<b>153 199</b>	<b>49 301</b>	<b>56,5</b>	<b>3,1</b>	<b>2,5</b>	<b>62,9</b>
	Midelt	HGP Midelt	90	6 330	3 761	19,3	1,7	7,1	41,8
	<b>Total province</b>		<b>90</b>	<b>6 330</b>	<b>3 761</b>	<b>19,3</b>	<b>1,7</b>	<b>7,1</b>	<b>41,8</b>
	Mohammadia	HGP My Abdellah	148	30 809	10 732	57,0	2,9	2,2	72,5
	<b>Total province</b>		<b>148</b>	<b>30 809</b>	<b>10 732</b>	<b>57,0</b>	<b>2,9</b>	<b>2,2</b>	<b>72,5</b>
	Nador	HGP Hassani	408	89 096	23 807	59,8	3,7	2,5	58,4
		HL Al Arouit	40	6 809	2 491	46,6	2,7	3,1	62,3
	<b>Total province</b>		<b>448</b>	<b>95 905</b>	<b>26 298</b>	<b>58,7</b>	<b>3,6</b>	<b>2,6</b>	<b>58,7</b>
	Nouacer	HGP Prince My Hassan	50	4 984	1 988	29,8	2,5	5,9	39,8
	<b>Total province</b>		<b>50</b>	<b>4 984</b>	<b>1 988</b>	<b>29,8</b>	<b>2,5</b>	<b>5,9</b>	<b>39,8</b>
	Oued Eddahab	HGP Hassan II	51	7 266	3 007	39,0	2,4	3,8	59,0
	<b>Total province</b>		<b>51</b>	<b>7 266</b>	<b>3 007</b>	<b>39,0</b>	<b>2,4</b>	<b>3,8</b>	<b>59,0</b>
	Ouarzazate	HGP Sidi Hssain Bencer	218	36 323	7 847	46,2	4,6	5,4	36,0
		HSP Bougafer	73	3 573	1 647	16,7	2,2	10,8	22,6
	<b>Total province</b>		<b>291</b>	<b>39 896</b>	<b>9 494</b>	<b>39,9</b>	<b>4,2</b>	<b>5,8</b>	<b>32,6</b>

Tableau 4.10.2: Indicateurs d'activités des hôpitaux publics par mode de gestion et par Province / Préfecture, année 2012

Mode de gestion	Provinces/Préfectures	Nom de l'hôpital	Capacité fonction.	Journées	Admissions	TOM	DMS	IROT	TROT
SEGMA (suite)	Ouazzane	HGP Abou Kacem Zahraoui	113	13 717	4 614	33,3	3,0	6,0	40,8
	<b>Total province</b>		<b>113</b>	<b>13 717</b>	<b>4 614</b>	<b>33,3</b>	<b>3,0</b>	<b>6,0</b>	<b>40,8</b>
	Oujda Angad	HGR Al Farabi	525	123 450	46 766	64,4	2,6	1,5	89,1
		HSR Hassan II	45	4 982	2 278	30,3	2,2	5,0	50,6
		HSR Errazi	17	4 047	123	65,2	32,9	17,5	7,2
	<b>Total province</b>		<b>587</b>	<b>132 479</b>	<b>49 167</b>	<b>61,8</b>	<b>2,7</b>	<b>1,7</b>	<b>83,8</b>
	Rabat	HGP Hôp.de Rabat	94	15 220	2 843	44,4	5,4	6,7	30,2
	<b>Total province</b>		<b>322</b>	<b>76 033</b>	<b>5 706</b>	<b>64,7</b>	<b>13,3</b>	<b>7,3</b>	<b>17,7</b>
	Rhamna	HGP Benguerir	16	6 864	3 671	117,5	1,9	0,0	229,4
	<b>Total province</b>		<b>16</b>	<b>6 864</b>	<b>3 671</b>	<b>117,5</b>	<b>1,9</b>	<b>0,0</b>	<b>229,4</b>
	Safi	HGR Mohamed V	446	104 399	24 405	66,9	4,3	2,1	54,7
	<b>Total province</b>		<b>446</b>	<b>104 399</b>	<b>24 405</b>	<b>66,9</b>	<b>4,3</b>	<b>2,1</b>	<b>54,7</b>
	Salé	HGP Moulay Abdellah	159	45 464	13 962	78,3	3,3	0,9	87,8
	<b>Total province</b>		<b>159</b>	<b>45 464</b>	<b>13 962</b>	<b>78,3</b>	<b>3,3</b>	<b>0,9</b>	<b>87,8</b>
	Sefrou	HGP Mohamed V	111	17 302	4 895	42,7	3,5	4,7	44,1
	<b>Total province</b>		<b>111</b>	<b>17 302</b>	<b>4 895</b>	<b>42,7</b>	<b>3,5</b>	<b>4,7</b>	<b>44,1</b>
	Settat	HGR Hassan II	268	59 549	18 326	64,1	3,2	1,8	68,4
		HL Ben Ahmed	84	5 570	2 233	18,6	2,5	10,9	26,6
	<b>Total province</b>		<b>352</b>	<b>65 119</b>	<b>20 559</b>	<b>53,0</b>	<b>3,2</b>	<b>2,9</b>	<b>58,4</b>
	Sidi Bennour	HGP Sidi Bennour	74	14 790	8 715	75,1	1,7	0,6	117,8
		HL Zmamra	70	15 616	2 729	107,9	5,7	0,0	39,0
	<b>Total province</b>		<b>144</b>	<b>30 406</b>	<b>11 444</b>	<b>89,0</b>	<b>2,7</b>	<b>0,3</b>	<b>79,5</b>
	Sidi Ifni	HGP Sidi Ifni	34	2 186	1 039	22,6	2,1	7,2	30,6
	<b>Total province</b>		<b>34</b>	<b>2 186</b>	<b>1 039</b>	<b>22,6</b>	<b>2,1</b>	<b>7,2</b>	<b>30,6</b>
	Sidi Kacem	HGP Sidi Kacem	202	27 702	10 895	38,5	2,5	4,1	53,9
	<b>Total province</b>		<b>202</b>	<b>27 702</b>	<b>10 895</b>	<b>38,5</b>	<b>2,5</b>	<b>4,1</b>	<b>53,9</b>
	Sidi Slimane	HGP Sidi Slimane	50	9 595	4 853	66,4	2,0	1,0	97,1
	<b>Total province</b>		<b>50</b>	<b>9 595</b>	<b>4 853</b>	<b>66,4</b>	<b>2,0</b>	<b>1,0</b>	<b>97,1</b>
	Skhirat Temara	HGP Sidi Lahcen	63	13 901	2 721	69,2	5,1	2,3	43,2
	<b>Total province</b>		<b>63</b>	<b>13 901</b>	<b>2 721</b>	<b>69,2</b>	<b>5,1</b>	<b>2,3</b>	<b>43,2</b>
	Tanger	HGP Mohamed V	250	75 433	30 213	85,4	2,5	0,4	120,9
		HSP Al Kortobi	89	3 839	2 180	17,1	1,8	8,5	24,5
		HSP Duc De Tovar	129	22 685	3 059	48,2	7,4	8,0	23,7
		HL Assilah	37	3 508	2 649	28,3	1,3	3,4	71,6
		HSP Arrazi	70	23 287	2 051	91,1	11,4	1,1	29,3
		HL Med VI	64	9 831	7 626	44,6	1,3	1,6	119,2
	<b>Total province</b>		<b>639</b>	<b>138 583</b>	<b>47 778</b>	<b>63,6</b>	<b>2,9</b>	<b>1,6</b>	<b>74,8</b>
	Tan-Tan	HGP Hassan II	94	11 841	4 247	34,5	2,8	5,3	45,2
	<b>Total province</b>		<b>94</b>	<b>11 841</b>	<b>4 247</b>	<b>34,5</b>	<b>2,8</b>	<b>5,3</b>	<b>45,2</b>
	Taounate	HL Hassan II	45	976	616	5,9	1,6	25,1	13,7
		HGP Taounate	60	13 246	6 435	108,2	2,1	0,0	107,3
	<b>Total province</b>		<b>105</b>	<b>14 222</b>	<b>7 051</b>	<b>49,6</b>	<b>2,0</b>	<b>2,2</b>	<b>67,2</b>
	Taourirt	HGP Taourirt	40	9 956	4 747	68,2	2,1	1,0	118,7
	<b>Total province</b>		<b>40</b>	<b>9 956</b>	<b>4 747</b>	<b>68,2</b>	<b>2,1</b>	<b>1,0</b>	<b>118,7</b>
	Taroudante	HGP Mokhtar Es-Soussi	230	69 342	20 448	82,6	3,4	0,7	88,9
		HL Oulad Teima	43	6 590	5 028	57,6	1,3	1,0	116,9
	<b>Total province</b>		<b>273</b>	<b>75 932</b>	<b>25 476</b>	<b>79,6</b>	<b>3,0</b>	<b>0,4</b>	<b>93,3</b>
	Tata	HGP Tata	47	19 749	1 896	120,0	10,4	0,0	40,3
	<b>Total province</b>		<b>47</b>	<b>19 749</b>	<b>1 896</b>	<b>120,0</b>	<b>10,4</b>	<b>0,0</b>	<b>40,3</b>
	Taza	HGP Ibn Baja	329	71 682	25 080	59,7	2,9	1,9	76,2
	<b>Total province</b>		<b>329</b>	<b>71 682</b>	<b>25 080</b>	<b>59,7</b>	<b>2,9</b>	<b>1,9</b>	<b>76,2</b>
	Tetouan	HGP Hpital.Civil	343	77 613	20 923	62,8	3,7	2,2	61,0
		HSP Ben Karrich	121	16 169	495	40,0	32,7	49,0	4,1
		HSP Errazi	90	30 935	1 258	102,6	24,6	0,0	14,0
	<b>Total province</b>		<b>554</b>	<b>124 717</b>	<b>22 676</b>	<b>64,2</b>	<b>5,5</b>	<b>2,9</b>	<b>40,9</b>
	Tinghir	HGP Tinghir	47	5 631	2 877	32,8	2,0	4,0	61,2
	<b>Total province</b>		<b>47</b>	<b>5 631</b>	<b>2 877</b>	<b>32,8</b>	<b>2,0</b>	<b>4,0</b>	<b>61,2</b>
	Tiznit	HGP Hassan 1er	224	32 796	11 712	46,6	2,8	3,2	52,3
		HSP Houmman Fatouaki	72	3 986	676	15,2	5,9	33,0	9,4
	<b>Total province</b>		<b>296</b>	<b>36 782</b>	<b>12 388</b>	<b>38,1</b>	<b>3,0</b>	<b>5,2</b>	<b>41,9</b>
	Yousseoufia	HGP Lalla Hasna	35	2 920	4 366	24,4	0,7	2,1	124,7
	<b>Total province</b>		<b>35</b>	<b>2 920</b>	<b>4 366</b>	<b>24,4</b>	<b>0,7</b>	<b>2,1</b>	<b>124,7</b>
	Zagora	HGP Ed-Derrak	64	6 066	2 905	27,5	2,1	5,5	45,4
	<b>Total province</b>		<b>64</b>	<b>6 066</b>	<b>2 905</b>	<b>27,5</b>	<b>2,1</b>	<b>5,5</b>	<b>45,4</b>

Tableau 4.10.2: Indicateurs d'activités des hôpitaux publics par mode de gestion et par Province / Préfecture, année 2012

Mode de gestion	Provinces/Préfectures	Nom de l'hôpital	Capacité fonction.	Journées	Admissions	TOM	DMS	IROT	TROT	
<b>SEGMA (suite)</b>	Casa Anfa	HGR My Youssef	138	28 950	9 353	57,5	3,1	2,3	67,8	
	<b>Total province</b>		<b>138</b>	<b>28 950</b>	<b>9 353</b>	<b>57,5</b>	<b>3,1</b>	<b>2,3</b>	<b>67,8</b>	
	Al Fida	HGP Med Bouafi	179	49 936	15 327	76,4	3,3	1,0	85,6	
	<b>Total province</b>		<b>179</b>	<b>49 936</b>	<b>15 327</b>	<b>76,4</b>	<b>3,3</b>	<b>1,0</b>	<b>85,6</b>	
	Hay Mohammadi AS	HGP Mohamed V	201	53 291	20 313	75,0	2,6	0,9	101,1	
	<b>Total province</b>		<b>201</b>	<b>53 291</b>	<b>20 313</b>	<b>75,0</b>	<b>2,6</b>	<b>0,9</b>	<b>101,1</b>	
	Hay Hassani	HGP El Hassani	114	25 774	8 953	61,9	2,9	1,8	78,5	
	<b>Total province</b>		<b>114</b>	<b>25 774</b>	<b>8 953</b>	<b>61,9</b>	<b>2,9</b>	<b>1,8</b>	<b>78,5</b>	
	Ain Chock	HSP Centre de Léprologie	50	1 751	53	9,6	33,0	311,3	1,1	
		HGP Med Sekkat	93	17 119	5 949	53,6	2,9	2,5	64,0	
	<b>Total province</b>		<b>143</b>	<b>18 870</b>	<b>6 002</b>	<b>37,6</b>	<b>3,1</b>	<b>5,3</b>	<b>42,0</b>	
	Sidi Bernoussi	HGP Al Mansour	86	19 461	6 685	63,1	2,9	1,7	77,7	
	<b>Total province</b>		<b>86</b>	<b>19 461</b>	<b>6 685</b>	<b>63,1</b>	<b>2,9</b>	<b>1,7</b>	<b>77,7</b>	
	Ben M'Sik	HGP Ben Msick	58	15 853	7 722	74,9	2,1	0,7	133,1	
	<b>Total province</b>		<b>58</b>	<b>15 853</b>	<b>7 722</b>	<b>74,9</b>	<b>2,1</b>	<b>0,7</b>	<b>133,1</b>	
My Rachid Sidi Othmane	HGP Sidi Othmane	187	23 448	10 794	34,4	2,2	4,2	57,7		
<b>Total province</b>		<b>187</b>	<b>23 448</b>	<b>10 794</b>	<b>34,4</b>	<b>2,2</b>	<b>4,2</b>	<b>57,7</b>		
<b>TOTAL SEGMA</b>			<b>15 853</b>	<b>3 205 608</b>	<b>957 196</b>	<b>57,8</b>	<b>3,3</b>	<b>2,3</b>	<b>60,4</b>	
<b>CHU</b>	Fès	HSU Omar Drissi	48	9 024	1 327	51,5	6,8	6,4	27,6	
		HSU Ibn Al Hassan	68	24 360	1 317	98,1	18,5	0,3	19,4	
		HSU Hôp. des spécialités	487	130 461	14 939	76,4	8,7	2,7	30,7	
		HSU Hôp. Mère-Enfant	193	63 686	21 981	90,4	2,9	0,3	113,9	
		<b>Total province</b>		<b>796</b>	<b>227 531</b>	<b>39 564</b>	<b>80,3</b>	<b>5,8</b>	<b>1,5</b>	<b>49,7</b>
	Marrakech	HGU Ibn Tofeil	348	163 474	17 937	128,7	9,1	0,0	51,5	
		HSR Oncologie	42	13 479	1 919	87,9	7,0	1,0	45,7	
		HSU Ibn Nafis	211	78 088	2 828	101,4	27,6	0,0	13,4	
		HSU Hôpital Mère-Enfant	222	78 487	25 634	96,9	3,1	0,1	115,5	
		<b>Total province</b>		<b>823</b>	<b>333 528</b>	<b>48 318</b>	<b>111,0</b>	<b>6,9</b>	<b>0,0</b>	<b>58,7</b>
	Rabat	HGU Ibn Sina	822	204 173	19 202	68,1	10,6	5,0	23,4	
		HSU Arrazi	176	49 856	1 683	77,6	29,6	8,5	9,6	
		HSU El Ayachi	72	14 995	1 377	57,1	10,9	8,2	19,1	
		HSU Maternité Souissi	262	66 886	20 247	69,9	3,3	1,4	77,3	
		HSU Hôpital d'enfants	424	114 712	18 879	74,1	6,1	2,1	44,5	
		HSU Maternité des Orangers	86	19 864	10 211	63,3	1,9	1,1	118,7	
		HSU Med Ben Abdellah	148	31 550	3 753	58,4	8,4	6,0	25,4	
		HSU Hôp. des spécialités	219	45 310	1 683	56,7	26,9	20,6	7,7	
		HSU My Youssef	322	76 033	5 706	64,7	13,3	7,3	17,7	
		<b>Total préfecture</b>		<b>2 531</b>	<b>562 566</b>	<b>79 878</b>	<b>66,9</b>	<b>7,0</b>	<b>3,5</b>	<b>31,6</b>
		Casa Anfa	HGU Ibn Rochd	1 014	294 705	46 735	79,6	6,3	1,6	46,1
			HSU Hôpital d'enfants	275	77 540	15 398	78,6	5,0	1,4	56,0
	HSU 20 Août 1953		198	49 452	7 826	68,4	6,3	2,9	39,5	
	<b>Total préfecture</b>		<b>1 487</b>	<b>421 697</b>	<b>69 959</b>	<b>77,9</b>	<b>6,0</b>	<b>1,7</b>	<b>47,0</b>	
	<b>TOTAL CHU</b>			<b>5 637</b>	<b>1 606 135</b>	<b>240 582</b>	<b>78,4</b>	<b>6,7</b>	<b>1,8</b>	<b>42,7</b>
	<b>ENSEMBLE</b>			<b>21 490</b>	<b>4 811 743</b>	<b>1 197 778</b>	<b>62,6</b>	<b>4,0</b>	<b>2,2</b>	<b>55,7</b>

Source : SEIS, DPRF

**Tableau 4.10.3: Indicateurs d'activités des hôpitaux publics par Région, par Province / Préfecture et par hôpital, année 2012**

Région	Province/Préfecture	Hôpital	Capacité fonction.	Journées	Admissions	TOM	DMS	IROT	TROT
<b>OUED ED-DAHAB-LAGOUIRA</b>	Oued Eddahab	HGP Hassan II	51	7 266	3 007	39,0	2,4	3,8	59,0
	<b>Total province</b>		<b>51</b>	<b>7 266</b>	<b>3 007</b>	<b>39,0</b>	<b>2,4</b>	<b>3,8</b>	<b>59,0</b>
	<b>TOTAL REGION</b>			<b>51</b>	<b>7 266</b>	<b>3 007</b>	<b>39,0</b>	<b>2,4</b>	<b>3,8</b>
<b>LAAYOUNE-BOUJDOUR-SAKIA EL</b>	Boujdour	HGP Boujdour	34	4 013	1 427	35,3	2,8	5,1	42,0
	<b>Total province</b>		<b>34</b>	<b>4 013</b>	<b>1 427</b>	<b>35,3</b>	<b>2,8</b>	<b>5,1</b>	<b>42,0</b>
	Laayoune	HGR My Hassan B. Mehdi	209	68 971	16 145	90,4	4,3	0,5	77,2
		HSR Hassan II	125	5 668	1 362	17,2	4,2	20,1	10,9
	<b>Total province</b>		<b>334</b>	<b>74 639</b>	<b>17 507</b>	<b>68,3</b>	<b>4,3</b>	<b>1,7</b>	<b>52,4</b>
<b>TOTAL REGION</b>			<b>368</b>	<b>78 652</b>	<b>18 934</b>	<b>65,2</b>	<b>4,2</b>	<b>2,1</b>	<b>51,5</b>
<b>GUELMIM-ES-SMARA</b>	Assa Zag	HGP Assa	40	864	433	11,4	2,0	15,6	10,8
	<b>Total province</b>		<b>40</b>	<b>864</b>	<b>433</b>	<b>11,4</b>	<b>2,0</b>	<b>15,6</b>	<b>10,8</b>
	Es-Smara	HGP Es-Smara	54	3 994	1 933	21,2	2,1	7,7	35,8
	<b>Total province</b>		<b>54</b>	<b>3 994</b>	<b>1 933</b>	<b>21,2</b>	<b>2,1</b>	<b>7,7</b>	<b>35,8</b>
	Guelmim	HGP Guelmim	103	20 414	6 652	54,3	3,1	2,6	64,6
	<b>Total province</b>		<b>103</b>	<b>20 414</b>	<b>6 652</b>	<b>54,3</b>	<b>3,1</b>	<b>2,6</b>	<b>64,6</b>
	Tan-Tan	HGP Hassan II	94	11 841	4 247	34,5	2,8	5,3	45,2
	<b>Total province</b>		<b>94</b>	<b>11 841</b>	<b>4 247</b>	<b>34,5</b>	<b>2,8</b>	<b>5,3</b>	<b>45,2</b>
	Tata	HGP Tata	47	19 749	1 896	120,0	10,4	0,0	40,3
	<b>Total province</b>		<b>47</b>	<b>19 749</b>	<b>1 896</b>	<b>120,0</b>	<b>10,4</b>	<b>0,0</b>	<b>40,3</b>
<b>TOTAL REGION</b>			<b>338</b>	<b>56 862</b>	<b>15 161</b>	<b>49,5</b>	<b>3,8</b>	<b>3,5</b>	<b>44,9</b>
<b>SOUSS-MASSA-DARAA</b>	Agadir Ida Outanane	HGR Hassan II	467	105 627	39 142	64,2	2,7	1,5	83,8
		HSR Centre d'oncologie	26	2 188	540	34,6	4,1	7,6	20,8
	<b>Total province</b>		<b>493</b>	<b>107 815</b>	<b>39 682</b>	<b>63,1</b>	<b>2,7</b>	<b>1,0</b>	<b>80,5</b>
	Chtouka Ait Baha	HGP Mokhtar Soussi	48	8 870	3 239	50,6	2,7	2,7	67,5
	<b>Total province</b>		<b>48</b>	<b>8 870</b>	<b>3 239</b>	<b>50,6</b>	<b>2,7</b>	<b>2,7</b>	<b>67,5</b>
	Inezgane A.Mellol	HGP Inezgane	310	70 662	20 893	62,4	3,4	2,0	67,4
	<b>Total province</b>		<b>310</b>	<b>70 662</b>	<b>20 893</b>	<b>62,5</b>	<b>3,4</b>	<b>2,0</b>	<b>67,4</b>
	Ouarzazate	HGP Sidi Hssain Bencer	218	36 323	7 847	46,2	4,6	5,4	36,0
		HSP Bougafer	73	3 573	1 647	16,7	2,2	10,8	22,6
	<b>Total province</b>		<b>291</b>	<b>39 896</b>	<b>9 494</b>	<b>39,9</b>	<b>4,2</b>	<b>5,8</b>	<b>32,6</b>
	Sidi Ifni	HGP Sidi Ifni	34	2 186	1 039	22,6	2,1	7,2	30,6
	<b>Total province</b>		<b>34</b>	<b>2 186</b>	<b>1 039</b>	<b>22,6</b>	<b>2,1</b>	<b>7,2</b>	<b>30,6</b>
	Taroudante	HGP Mokhtar Es-Soussi	230	69 342	20 448	82,6	3,4	0,7	88,9
		HL Oulad Teima	43	6 590	5 028	57,6	1,3	1,0	116,9
	<b>Total province</b>		<b>273</b>	<b>75 932</b>	<b>25 476</b>	<b>79,6</b>	<b>3,0</b>	<b>0,4</b>	<b>93,3</b>
	Tinghir	HGP Tinghir	47	5 631	2 877	32,8	2,0	4,0	61,2
	<b>Total province</b>		<b>47</b>	<b>5 631</b>	<b>2 877</b>	<b>32,8</b>	<b>2,0</b>	<b>4,0</b>	<b>61,2</b>
	Tiznit	HGP Hassan 1er	224	32 796	11 712	46,6	2,8	3,2	52,3
		HSP Houmman Fatouaki	72	3 986	676	15,2	5,9	33,0	9,4
	<b>Total province</b>		<b>296</b>	<b>36 782</b>	<b>12 388</b>	<b>38,1</b>	<b>3,0</b>	<b>5,2</b>	<b>41,9</b>
Zagora	HGP Ed-Derrak	64	6 066	2 905	27,5	2,1	5,5	45,4	
<b>Total province</b>		<b>64</b>	<b>6 066</b>	<b>2 905</b>	<b>27,5</b>	<b>2,1</b>	<b>5,5</b>	<b>45,4</b>	
<b>TOTAL REGION</b>			<b>1 856</b>	<b>353 840</b>	<b>117 993</b>	<b>55,1</b>	<b>3,0</b>	<b>2,2</b>	<b>63,6</b>
<b>GHARB-CHARDA-BNI HSEN</b>	Kenitra	HGR Al Idrissi	411	114 559	24 436	76,4	4,7	1,5	59,5
		HL Zoubir Skirej	100	10 566	6 135	28,9	1,7	4,2	61,4
	<b>Total province</b>		<b>511</b>	<b>125 125</b>	<b>30 571</b>	<b>67,1</b>	<b>4,1</b>	<b>2,0</b>	<b>59,8</b>
	Sidi Kacem	HGP Sidi Kacem	202	27 702	10 895	38,5	2,5	4,1	53,9
	<b>Total province</b>		<b>202</b>	<b>27 702</b>	<b>10 895</b>	<b>38,5</b>	<b>2,5</b>	<b>4,1</b>	<b>53,9</b>
	Sidi Slimane	HGP Sidi Slimane	50	9 595	4 853	66,4	2,0	1,0	97,1
<b>Total province</b>		<b>50</b>	<b>9 595</b>	<b>4 853</b>	<b>66,4</b>	<b>2,0</b>	<b>1,0</b>	<b>97,1</b>	
<b>TOTAL REGION</b>			<b>763</b>	<b>162 422</b>	<b>46 319</b>	<b>59,5</b>	<b>3,5</b>	<b>2,2</b>	<b>60,7</b>
<b>CHAOUIA-OUARDIGHA</b>	Ben Slimane	HGP Benslimane	30	6 906	2 531	63,1	2,7	1,6	84,4
	<b>Total province</b>		<b>30</b>	<b>6 906</b>	<b>2 531</b>	<b>63,1</b>	<b>2,7</b>	<b>1,6</b>	<b>84,4</b>
	Berrchid	HGP Berrchid	58	11 582	4 278	54,7	2,7	2,2	73,8
		HSR Errazi	240	66 309	2 080	75,7	31,9	10,2	8,7
	<b>Total province</b>		<b>298</b>	<b>77 891</b>	<b>6 358</b>	<b>71,6</b>	<b>12,3</b>	<b>4,9</b>	<b>21,3</b>
	Khouribga	HGP Hassan II	265	54 065	15 947	57,5	3,4	2,5	60,2
		HL Oued.Zem	62	10 454	3 670	49,0	2,8	3,0	59,2
		HL Bejaad	37	2 897	1 371	23,4	2,1	6,9	37,1
	<b>Total province</b>		<b>364</b>	<b>67 416</b>	<b>20 988</b>	<b>52,8</b>	<b>3,2</b>	<b>2,8</b>	<b>57,7</b>
	Settat	HGR Hassan II	268	59 549	18 326	64,1	3,2	1,8	68,4
HL Ben Ahmed		84	5 570	2 233	18,6	2,5	10,9	26,6	
<b>Total province</b>		<b>352</b>	<b>65 119</b>	<b>20 559</b>	<b>53,0</b>	<b>3,2</b>	<b>2,9</b>	<b>58,4</b>	
<b>TOTAL REGION</b>			<b>1 044</b>	<b>217 332</b>	<b>50 436</b>	<b>58,7</b>	<b>4,3</b>	<b>3,0</b>	<b>48,3</b>

Tableau 4.10.3: indicateurs d'activités des hôpitaux publics par Région, par Province / Préfecture et par hôpital, année 2012

Région	Province/Préfecture	Hôpital	Capacité fonction.	Journées	Admissions	TOM	DMS	IROT	TROT
MARRAKECH-TENSIFT-AL HAOUZ	AL Haouz	HGP Mohammed VI	25	4 225	2 174	46,3	1,9	2,3	87,0
	<b>Total province</b>		<b>25</b>	<b>4 225</b>	<b>2 174</b>	<b>46,3</b>	<b>1,9</b>	<b>2,3</b>	<b>87,0</b>
	Chichaoua	HGP Mohamed VI	42	3 834	2 281	31,6	1,7	3,6	54,3
	<b>Total province</b>		<b>42</b>	<b>3 834</b>	<b>2 281</b>	<b>31,6</b>	<b>1,7</b>	<b>3,6</b>	<b>54,3</b>
	El Kelaa Sraghna	HGP Assalama	369	69 656	23 480	53,7	3,0	2,5	63,6
		HL Princ. Lalla Khadija	20	2 750	1 331	37,7	2,1	3,4	66,6
	<b>Total province</b>		<b>389</b>	<b>72 406</b>	<b>24 811</b>	<b>52,9</b>	<b>2,9</b>	<b>2,7</b>	<b>63,8</b>
	Essaouira	HGP S. Med B. Abdellah	312	74 615	18 057	65,5	4,1	2,2	57,9
	<b>Total province</b>		<b>312</b>	<b>74 615</b>	<b>18 057</b>	<b>65,5</b>	<b>4,1</b>	<b>2,2</b>	<b>57,9</b>
	Marrakech	HGU Ibn Tofeil	348	163 474	17 937	128,7	9,1	0,0	51,5
		HSR Oncologie	42	13 479	1 919	87,9	7,0	1,0	45,7
		HSU Ibn Nafis	211	78 088	2 828	101,4	27,6	0,0	13,4
		HGR Ibn Zohr	300	45 703	18 616	41,7	2,5	3,4	62,1
		HSR El Antaki	122	12 839	1 648	28,8	7,8	19,2	13,5
		HSU Hopital Mre-Enfant	222	78 487	25 634	96,9	3,1	0,1	115,5
		HSR Hopital Psy. Saada	60	14 443	595	65,9	24,3	12,5	9,9
	<b>Total province</b>		<b>1 305</b>	<b>406 513</b>	<b>69 177</b>	<b>85,3</b>	<b>5,9</b>	<b>1,0</b>	<b>53,0</b>
	Rhamna	HGP Benguerir	16	6 864	3 671	117,5	1,9	0,0	229,4
	<b>Total province</b>		<b>16</b>	<b>6 864</b>	<b>3 671</b>	<b>117,5</b>	<b>1,9</b>	<b>0,0</b>	<b>229,4</b>
	<b>TOTAL REGION</b>			<b>2 089</b>	<b>568 457</b>	<b>120 171</b>	<b>75,4</b>	<b>4,7</b>	<b>1,5</b>
ORIENTAL	Berkane	HGP Edderak	160	43 213	17 457	74,0	2,5	0,9	109,1
	<b>Total province</b>		<b>160</b>	<b>43 213</b>	<b>17 457</b>	<b>74,0</b>	<b>2,5</b>	<b>0,9</b>	<b>109,1</b>
	Figuig	HGP Hassan II	104	7 897	2 406	21,4	3,3	12,1	23,1
	<b>Total province</b>		<b>104</b>	<b>7 897</b>	<b>2 406</b>	<b>21,4</b>	<b>3,3</b>	<b>12,1</b>	<b>23,1</b>
	Jrada	HGP Jrada	40	6 819	2 333	46,7	2,9	3,3	58,3
	<b>Total province</b>		<b>40</b>	<b>6 819</b>	<b>2 333</b>	<b>46,7</b>	<b>2,9</b>	<b>3,3</b>	<b>58,3</b>
	Nador	HGP Hassani	408	89 096	23 807	59,8	3,7	2,5	58,4
		HL Al Arouit	40	6 809	2 491	46,6	2,7	3,1	62,3
	<b>Total province</b>		<b>448</b>	<b>95 905</b>	<b>26 298</b>	<b>58,7</b>	<b>3,6</b>	<b>2,6</b>	<b>58,7</b>
	Oujda Angad	HGR Al Farabi	525	123 450	46 766	64,4	2,6	1,5	89,1
		HSR Hassan II	45	4 982	2 278	30,3	2,2	5,0	50,6
		HSR Errazi	17	4 047	123	65,2	32,9	17,5	7,2
	<b>Total province</b>		<b>587</b>	<b>132 479</b>	<b>49 167</b>	<b>61,8</b>	<b>2,7</b>	<b>1,7</b>	<b>83,8</b>
	Taourirt	HGP Taourirt	40	9 956	4 747	68,2	2,1	1,0	118,7
	<b>Total province</b>		<b>40</b>	<b>9 956</b>	<b>4 747</b>	<b>68,2</b>	<b>2,1</b>	<b>1,0</b>	<b>118,7</b>
	<b>TOTAL REGION</b>			<b>1 379</b>	<b>296 269</b>	<b>102 408</b>	<b>59,0</b>	<b>2,9</b>	<b>2,0</b>
GARAND CASABLANCA	Mediouna	HSP Tit Mellil	86	25 951	340	82,7	76,3	16,0	4,0
	<b>Total province</b>		<b>86</b>	<b>25 951</b>	<b>340</b>	<b>82,7</b>	<b>76,3</b>	<b>16,0</b>	<b>4,0</b>
	Mohammadia	HGP My Abdellah	148	30 809	10 732	57,0	2,9	2,2	72,5
	<b>Total province</b>		<b>148</b>	<b>30 809</b>	<b>10 732</b>	<b>57,0</b>	<b>2,9</b>	<b>2,2</b>	<b>72,5</b>
	Nouacer	HGP Prince My Hassan	50	4 984	1 988	29,8	2,5	5,9	39,8
	<b>Total province</b>		<b>50</b>	<b>4 984</b>	<b>1 988</b>	<b>29,8</b>	<b>2,5</b>	<b>5,9</b>	<b>39,8</b>
	Casa Anfa	HGR My Youssef	138	28 950	9 353	57,5	3,1	2,3	67,8
		HGU Ibn Rochd	1 014	294 705	46 735	79,6	6,3	1,6	46,1
		HSU Hôpital D'enfants	275	77 540	15 398	78,6	5,0	1,4	56,0
		HSU 20 Août 1953	198	49 452	7 826	68,4	6,3	2,9	39,5
	<b>Total province</b>		<b>1 625</b>	<b>450 647</b>	<b>79 312</b>	<b>76,2</b>	<b>5,7</b>	<b>1,8</b>	<b>48,8</b>
	Al Fida	HGP Med Bouafi	179	49 936	15 327	76,4	3,3	1,0	85,6
	<b>Total province</b>		<b>179</b>	<b>49 936</b>	<b>15 327</b>	<b>76,4</b>	<b>3,3</b>	<b>1,0</b>	<b>85,6</b>
	Hay Mohammadi AS	HGP Mohamed V	201	53 291	20 313	75,0	2,6	0,9	101,1
	<b>Total province</b>		<b>201</b>	<b>53 291</b>	<b>20 313</b>	<b>75,0</b>	<b>2,6</b>	<b>0,9</b>	<b>101,1</b>
	Hay Hassani	HGP El Hassani	114	25 774	8 953	61,9	2,9	1,8	78,5
	<b>Total province</b>		<b>114</b>	<b>25 774</b>	<b>8 953</b>	<b>61,9</b>	<b>2,9</b>	<b>1,8</b>	<b>78,5</b>
	Ain Chock	HSP Centre de Léprologie	50	1 751	53	9,6	33,0	311,3	1,1
		HGP Med Sekkat	93	17 119	5 949	53,6	2,9	2,5	64,0
	<b>Total province</b>		<b>143</b>	<b>18 870</b>	<b>6 002</b>	<b>37,6</b>	<b>3,1</b>	<b>5,3</b>	<b>42,0</b>
	Sidi Bernoussi	HGP Al Mansour	86	19 461	6 685	63,1	2,9	1,7	77,7
	<b>Total province</b>		<b>86</b>	<b>19 461</b>	<b>6 685</b>	<b>63,1</b>	<b>2,9</b>	<b>1,7</b>	<b>77,7</b>
	Ben M'Sik	HGP Ben M'sick	58	15 853	7 722	74,9	2,1	0,7	133,1
	<b>Total province</b>		<b>58</b>	<b>15 853</b>	<b>7 722</b>	<b>74,9</b>	<b>2,1</b>	<b>0,7</b>	<b>133,1</b>
My R Sidi Othmane	HGP Sidi Othmane	187	23 448	10 794	34,4	2,2	4,2	57,7	
<b>Total province</b>		<b>187</b>	<b>23 448</b>	<b>10 794</b>	<b>34,4</b>	<b>2,2</b>	<b>4,2</b>	<b>57,7</b>	
<b>TOTAL REGION</b>			<b>2 877</b>	<b>719 024</b>	<b>168 168</b>	<b>69,0</b>	<b>4,3</b>	<b>1,9</b>	<b>58,5</b>

Tableau 4.10.3: Indicateurs d'activités des hôpitaux publics par Région, par Province / Préfecture et par hôpital, année 2012

Région	Province/Préfecture	Hôpital	Capacité fonction.	Journées	Admissions	TOM	DMS	IROT	TROT	
<b>RABAT-SALE-ZEMMOUR-ZAIR</b>	Khemisset	HGP Khemisset	148	20 919	7 633	46,4	2,7	3,2	51,6	
		HL Roummani	64	5 705	1 996	25,1	2,9	8,6	31,2	
		HL Tiflet	36	4 503	2 035	41,2	2,2	3,2	56,5	
	<b>Total province</b>		<b>248</b>	<b>31 127</b>	<b>11 664</b>	<b>39,5</b>	<b>2,7</b>	<b>4,2</b>	<b>47,0</b>	
	Rabat	HGU Ibn Sina	822	204 173	19 202	68,1	10,6	5,0	23,4	
		HSU Arrazi	176	49 856	1 683	77,6	29,6	8,5	9,6	
		HSU El Ayachi	72	14 995	1 377	57,1	10,9	8,2	19,1	
		HSU Maternité Souissi	262	66 886	20 247	69,9	3,3	1,4	77,3	
		HSU Hôpital D'enfants	424	114 712	18 879	74,1	6,1	2,1	44,5	
		HSU Maternité des Orangers	86	19 864	10 211	63,3	1,9	1,1	118,7	
		HSU Hôp. Des Spécialités	322	76 033	5 706	64,7	13,3	7,3	17,7	
		HSU Med B.Abdellah	148	31 550	3 753	58,4	8,4	6,0	25,4	
		HSU My Youssef	219	45 310	1 683	56,7	26,9	20,6	7,7	
		HGP Hôp.de Rabat	94	15 220	2 843	44,4	5,4	6,7	30,2	
		<b>Total province</b>		<b>2 625</b>	<b>638 599</b>	<b>85 584</b>	<b>66,7</b>	<b>7,5</b>	<b>3,7</b>	<b>32,6</b>
	Salé	HGP Moulay Abdellah	159	45 464	13 962	78,3	3,3	0,9	87,8	
	<b>Total province</b>		<b>159</b>	<b>45 464</b>	<b>13 962</b>	<b>78,3</b>	<b>3,3</b>	<b>0,9</b>	<b>87,8</b>	
	Skhirat Temara	HGP Sidi Lahcen	63	13 901	2 721	69,2	5,1	2,3	43,2	
	<b>Total province</b>		<b>63</b>	<b>13 901</b>	<b>2 721</b>	<b>69,2</b>	<b>5,1</b>	<b>2,3</b>	<b>43,2</b>	
	<b>TOTAL REGION</b>			<b>3 095</b>	<b>729 091</b>	<b>113 931</b>	<b>65,4</b>	<b>6,4</b>	<b>3,2</b>	<b>36,8</b>
<b>DOUKALA- ABDA</b>	El Jadida	HGP Mohamed V	358	74 591	28 365	57,6	2,6	1,9	79,2	
		HSP Sidi Layachi	80	8 059	624	27,6	12,9	33,9	7,8	
		HL Azemmour	38	5 566	2 945	53,5	1,9	1,6	77,5	
	<b>Total province</b>		<b>476</b>	<b>88 216</b>	<b>31 934</b>	<b>52,2</b>	<b>2,8</b>	<b>2,2</b>	<b>67,1</b>	
	Safi	HGR Mohamed V	446	104 399	24 405	66,9	4,3	2,1	54,7	
	<b>Total province</b>		<b>446</b>	<b>104 399</b>	<b>24 405</b>	<b>66,9</b>	<b>4,3</b>	<b>2,1</b>	<b>54,7</b>	
	Sidi Bennour	HGP Sidi Bennour	74	14 790	8 715	75,1	1,7	0,6	117,8	
		HL Zmamra	70	15 616	2 729	107,9	5,7	0,0	39,0	
	<b>Total province</b>		<b>144</b>	<b>30 406</b>	<b>11 444</b>	<b>89,0</b>	<b>2,7</b>	<b>0,3</b>	<b>79,5</b>	
	Youssoufia	HGP Lalla Hasna	35	2 920	4 366	24,4	0,7	2,1	124,7	
<b>Total province</b>		<b>35</b>	<b>2 920</b>	<b>4 366</b>	<b>24,4</b>	<b>0,7</b>	<b>2,1</b>	<b>124,7</b>		
<b>TOTAL REGION</b>			<b>1 101</b>	<b>225 941</b>	<b>72 149</b>	<b>60,9</b>	<b>3,1</b>	<b>1,6</b>	<b>65,5</b>	
<b>TADLA-AZILAL</b>	Azilal	HGP Atlas Central	125	18 182	5 399	42,9	3,4	4,5	43,2	
		<b>Total province</b>	<b>125</b>	<b>18 182</b>	<b>5 399</b>	<b>42,9</b>	<b>3,4</b>	<b>4,5</b>	<b>43,2</b>	
	Beni Mellal	HGR Beni Mellal	433	114 081	27 670	72,2	4,1	1,6	63,9	
		HL Moulay Ismail	120	9 846	2 859	23,5	3,4	11,2	23,8	
	<b>Total province</b>		<b>553</b>	<b>123 927</b>	<b>30 529</b>	<b>62,0</b>	<b>4,1</b>	<b>2,4</b>	<b>55,2</b>	
	Fkih Ben saleh	HGP Fquih Ben Salah	36	11 524	5 514	90,3	2,1	0,2	153,2	
<b>Total province</b>		<b>36</b>	<b>11 524</b>	<b>5 514</b>	<b>90,3</b>	<b>2,1</b>	<b>0,2</b>	<b>153,2</b>		
<b>TOTAL REGION</b>			<b>714</b>	<b>153 633</b>	<b>41 442</b>	<b>60,2</b>	<b>3,7</b>	<b>2,4</b>	<b>58,0</b>	
<b>MEKNES-TAFILALET</b>	El Hajeb	HGP Prince My Hassan	47	7 436	2 551	43,3	2,9	3,8	54,3	
		<b>Total province</b>	<b>47</b>	<b>7 436</b>	<b>2 551</b>	<b>43,3</b>	<b>2,9</b>	<b>3,8</b>	<b>54,3</b>	
	Errachidia	HGP My Ali Cherif	272	69 231	17 003	79,7	4,1	1,0	62,5	
		HL S.H.B.Maati	60	9 793	2 614	44,7	3,7	4,6	43,6	
		HL 20 Août (Goulmima)	68	7 407	2 024	33,3	3,7	7,3	29,8	
		HSP Amir Sultan IA	25	1 100	788	28,7	1,4	3,5	31,5	
	<b>Total province</b>		<b>425</b>	<b>87 531</b>	<b>22 429</b>	<b>64,9</b>	<b>3,9</b>	<b>1,6</b>	<b>52,8</b>	
	Ifrane	HGP 20 Août (Azrou)	88	11 621	3 669	36,2	3,2	5,6	41,7	
		HL Ahadaf	29	2 096	410	45,3	5,1	6,2	14,1	
	<b>Total province</b>		<b>117</b>	<b>13 717</b>	<b>4 079</b>	<b>37,3</b>	<b>3,4</b>	<b>4,2</b>	<b>34,9</b>	
	Khenifra	HGP Khenifra	190	43 079	10 568	62,1	4,1	2,5	55,6	
		<b>Total province</b>	<b>190</b>	<b>43 079</b>	<b>10 568</b>	<b>62,1</b>	<b>4,1</b>	<b>2,5</b>	<b>55,6</b>	
		Meknes	HGR Sidi Said	122	18 285	4 009	41,1	4,6	6,5	32,9
			HGR Mohamed V	388	71 164	15 409	55,2	4,6	3,8	39,7
			HSR Pagnon	64	29 549	14 447	126,5	2,0	0,0	225,7
	<b>Total province</b>		<b>784</b>	<b>153 199</b>	<b>49 301</b>	<b>56,5</b>	<b>3,1</b>	<b>2,5</b>	<b>62,9</b>	
	Midelt	HGP Midelt	90	6 330	3 761	19,3	1,7	7,1	41,8	
	<b>Total province</b>		<b>90</b>	<b>6 330</b>	<b>3 761</b>	<b>19,3</b>	<b>1,7</b>	<b>7,1</b>	<b>41,8</b>	
	<b>TOTAL REGION</b>			<b>1 653</b>	<b>311 292</b>	<b>92 689</b>	<b>55,4</b>	<b>3,4</b>	<b>2,4</b>	<b>56,1</b>



Tableau 4.10.3: Indicateurs d'activités des hôpitaux publics par Région, par Province / Préfecture et par hôpital, année 2012

Région	Province/Préfecture	Hôpital	Capacité fonction.	Journées	Admissions	TOM	DMS	IROT	TROT
<b>FES-BOULMANE</b>	Boulemane	HGP Marche Verte	76	6 825	2 765	24,6	2,5	7,6	36,4
		HL S.A.B. Driss Missouri	28	5 032	2 094	60,6	2,4	1,6	74,8
	<b>Total province</b>		<b>104</b>	<b>11 857</b>	<b>4 859</b>	<b>32,9</b>	<b>2,4</b>	<b>4,6</b>	<b>46,7</b>
	Fes	HGR Al Ghassani	150	28 178	9 158	61,8	3,1	1,9	61,1
		HSU Omar Drissi	48	9 024	1 327	51,5	6,8	6,4	27,6
		HSU Ibn Al Hassan	68	24 360	1 317	98,1	18,5	0,3	19,4
		HGR Ibn Al Baitar	64	3 639	272	18,6	13,4	58,4	4,3
		HGR Ibn Al Khatib	334	79 820	16 719	66,1	4,8	2,5	50,1
		HSU des spécialités	487	130 461	14 939	76,4	8,7	2,7	30,7
		HSU Mère-Enfant	193	63 686	21 981	90,4	2,9	0,3	113,9
	<b>Total province</b>		<b>1 344</b>	<b>339 168</b>	<b>65 713</b>	<b>72,3</b>	<b>5,2</b>	<b>1,9</b>	<b>48,9</b>
	Sefrou	HGP Mohamed V	111	17 302	4 895	42,7	3,5	4,7	44,1
	<b>Total province</b>		<b>111</b>	<b>17 302</b>	<b>4 895</b>	<b>42,7</b>	<b>3,5</b>	<b>4,7</b>	<b>44,1</b>
<b>TOTAL REGION</b>			<b>1 559</b>	<b>368 327</b>	<b>75 467</b>	<b>67,5</b>	<b>4,9</b>	<b>2,2</b>	<b>48,4</b>
<b>TAZA-AL HOCAIMA-TAOUNATE</b>	Al Hoceima	HGR Mohamed V	300	76 720	13 676	70,1	5,6	2,4	45,6
		HSR Centre d'oncologie	8	2 277	1 905	78,0	1,2	0,3	238,1
		HL Targuist	20	2 317	1 671	36,2	1,4	2,4	83,6
	<b>Total province</b>		<b>328</b>	<b>81 314</b>	<b>17 252</b>	<b>68,4</b>	<b>4,7</b>	<b>1,9</b>	<b>52,6</b>
	Guercif	HGP Guercif	36	9 963	4 318	75,8	2,3	0,7	119,9
	<b>Total province</b>		<b>36</b>	<b>9 963</b>	<b>4 318</b>	<b>75,8</b>	<b>2,3</b>	<b>0,7</b>	<b>119,9</b>
	Taounate	HL Hassan II	45	976	616	5,9	1,6	25,1	13,7
		HGP Taounate	60	13 246	6 435	108,2	2,1	0,0	107,3
	<b>Total province</b>		<b>105</b>	<b>14 222</b>	<b>7 051</b>	<b>49,6</b>	<b>2,0</b>	<b>2,2</b>	<b>67,2</b>
	Taza	HGP Ibn Baja	329	71 682	25 080	59,7	2,9	1,9	76,2
<b>Total province</b>		<b>329</b>	<b>71 682</b>	<b>25 080</b>	<b>59,7</b>	<b>2,9</b>	<b>1,9</b>	<b>76,2</b>	
<b>TOTAL REGION</b>			<b>798</b>	<b>177 181</b>	<b>53 701</b>	<b>63,1</b>	<b>3,3</b>	<b>1,7</b>	<b>67,3</b>
<b>TANGER-TETOUAN</b>	Chefchaouen	HGP Mohamed V	160	32 637	9 030	56,4	3,6	2,8	56,4
	<b>Total province</b>		<b>160</b>	<b>32 637</b>	<b>9 030</b>	<b>56,4</b>	<b>3,6</b>	<b>2,8</b>	<b>56,4</b>
	Larache	HGP Lalla Meriem	176	56 079	13 019	87,3	4,3	0,6	74,0
		HL Ksar El Kebir	88	10 985	5 110	36,4	2,1	3,8	58,1
	<b>Total province</b>		<b>264</b>	<b>67 064</b>	<b>18 129</b>	<b>71,1</b>	<b>3,7</b>	<b>1,5</b>	<b>68,7</b>
	M'diq-Fnideq	HGP Med VI	45	6 334	2 185	42,0	2,9	4,0	48,6
		HL Hassan II	30	3 102	1 390	28,3	2,2	5,6	46,3
	<b>Total province</b>		<b>75</b>	<b>9 436</b>	<b>3 575</b>	<b>36,3</b>	<b>2,6</b>	<b>4,7</b>	<b>47,7</b>
	Ouazzane	HGP Abou Kacem Zahraoui	113	13 717	4 614	33,3	3,0	6,0	40,8
	<b>Total province</b>		<b>113</b>	<b>13 717</b>	<b>4 614</b>	<b>33,3</b>	<b>3,0</b>	<b>6,0</b>	<b>40,8</b>
	Tanger	HGP Mohamed V	250	75 433	30 213	85,4	2,5	0,4	120,9
		HSP Al Kortobi	89	3 839	2 180	17,1	1,8	8,5	24,5
		HSP Duc De Tovar	129	22 685	3 059	48,2	7,4	8,0	23,7
		HL Assilah	37	3 508	2 649	28,3	1,3	3,4	71,6
		HSP Arrazi	70	23 287	2 051	91,1	11,4	1,1	29,3
		HL Med VI	64	9 831	7 626	44,6	1,3	1,6	119,2
		<b>Total province</b>		<b>639</b>	<b>138 583</b>	<b>47 778</b>	<b>63,6</b>	<b>2,9</b>	<b>1,6</b>
	Tetouan	HGP Hôpital Civil	343	77 613	20 923	62,8	3,7	2,2	61,0
		HSP Ben Karrich	121	16 169	495	40,0	32,7	49,0	4,1
		HSP Errazi	90	30 935	1 258	102,6	24,6	0,0	14,0
<b>Total province</b>		<b>554</b>	<b>124 717</b>	<b>22 676</b>	<b>64,2</b>	<b>5,5</b>	<b>2,9</b>	<b>40,9</b>	
<b>TOTAL REGION</b>			<b>1 805</b>	<b>386 154</b>	<b>105 802</b>	<b>61,1</b>	<b>3,6</b>	<b>2,2</b>	<b>58,6</b>
<b>ENSEMBLE</b>			<b>21 490</b>	<b>4 811 743</b>	<b>1 197 778</b>	<b>62,6</b>	<b>4,0</b>	<b>2,2</b>	<b>55,7</b>

Source : SEIS, DPRF

Tableau 4.10.4: Indicateurs d'activités des hôpitaux publics selon les services d'hospitalisation, année 2012

Service d'hospitalisation	Capacités fonctionnelles	Journées d'hospitalisation	Admissions	TOM	DMS	IROT	TROT
Médecine Interne	185	51 012	6 226	75,6	8,2	2,7	33,7
Brulés	45	20 255	1 716	123,3	11,8	0,0	38,1
Cancérologie / Oncologie	96	19 404	7 139	70,8	2,7	1,1	74,4
Cardiologie	423	91 577	12 546	63,6	7,3	4,2	29,7
Chirurgie Générale	3 475	578 590	109 270	48,8	5,3	5,5	31,4
Chirurgie Thoracique	66	12 463	1 824	51,7	6,8	6,4	27,6
Traumatologie	835	192 457	28 721	68,9	6,7	3,0	34,4
Contagieux / Infectieuses	82	22 934	2 936	76,6	7,8	2,4	35,8
Dermatologie	167	28 237	2 551	61,7	11,1	6,9	15,3
Détenus / Pénitencier	51	6 235	441	37,3	14,1	23,8	8,6
Endocrinologie	186	49 050	6 970	72,3	7,0	2,7	37,5
Curiothérapie	21	2 551	477	33,3	5,3	10,7	22,7
Gastro-entérologie	183	45 133	6 655	70,2	6,8	2,9	36,4
Hématologie	84	24 284	2 610	79,2	9,3	2,4	31,1
Léprologie	50	1 751	53	9,6	33,0	311,3	1,1
Médecine générale	3 051	529 255	100 542	49,0	5,3	5,5	33,0
Neurochirurgie	315	88 083	9 556	76,6	9,2	2,8	30,3
Neurologie	206	46 688	4 043	66,4	11,5	5,8	19,6
Néphrologie	138	55 467	19 500	115,7	2,8	0,0	141,3
Gynéc-Obstétrique / Maternité	3 149	1 010 684	489 606	88,0	2,1	0,3	155,5
Ophtalmologie	772	95 902	25 361	38,9	3,8	6,0	32,9
O,R,L	553	80 465	15 427	48,0	5,2	5,6	27,9
Pneumo-phtisiologie	1 364	215 459	18 955	45,0	11,4	13,9	13,9
Pédiatrie	2 029	462 339	116 251	67,0	4,0	2,0	57,3
Psychiatrie	1 657	504 182	23 244	83,9	21,7	4,2	14,0
Réanimation Chirurgicale	133	30 693	8 539	63,2	3,6	2,1	64,2
Réanimation médicale	363	92 363	25 462	70,0	3,6	1,5	70,1
Rhumatologie	187	30 497	2 546	45,8	12,0	14,2	13,6
Urgences / Bloc Porte	229	65 338	50 564	84,4	1,3	0,2	220,8
Urologie	192	48 817	5 627	70,5	8,7	3,6	29,3
Dialyse/Hémodialyse	213	79 973	50 984	109,2	1,6	0,0	239,4
Addictologie	10	2 589	144	70,9	18,0	7,4	14,4
Chirurgie Infantile	564	107 492	20 377	54,4	5,3	4,4	36,1
Chirurgie Cardio-vasculaire	61	14 814	1 660	66,5	8,9	4,5	27,2
Chirurgie Vasculaire	25	4 171	696	45,7	6,0	7,1	27,8
Radiothérapie	30	8 716	289	79,6	30,2	7,7	9,6
Néo-Natalgie	127	53 772	10 927	116,0	4,9	0,0	86,0
Chimiothérapie	64	11 337	3 384	48,5	3,4	3,6	52,9
Préanesthésie	10	11	8	3,9	1,4	33,6	0,8
Chirurgie Plasti.,Répar. esthétique	30	9 113	692	124,9	13,2	0,0	23,1
Medecine Nucleaire	6	1 170	297	53,4	3,9	3,4	49,5
Chirurgie Maxillo-faciale	22	6 531	1 093	118,2	6,0	0,0	49,7
Soins intensifs	39	9 314	1 803	65,4	5,2	2,7	46,2
Medecine physique	2	575	66	78,8	8,7	2,3	33,0
<b>ENSEMBLE</b>	<b>21 490</b>	<b>4 811 743</b>	<b>1 197 778</b>	<b>62,6</b>	<b>4,0</b>	<b>2,2</b>	<b>55,7</b>

Source : SEIS, DPRF

Tableau 4.10.5: Répartition des interventions chirurgicales par région et par Province /Préfecture, année 2012

Région	Province/Préfecture	Nbre total des médecins	Total Intervent.	Interventions majeures	Interventions mineures	Total Interv./ chirur
OUED EDDAHAB-LAGOUIRA	Oued Eddahab	6	507	488	19	84,5
	<b>TOTAL REGION</b>	<b>6</b>	<b>507</b>	<b>488</b>	<b>19</b>	<b>84,5</b>
LAAYOUNE-BOUJDOUR-SAKIA EL HAMRA	Boujdour	2	144	89	55	72,0
	Laayoune	23	3 032	2 859	173	131,8
	<b>TOTAL REGION</b>	<b>25</b>	<b>3 176</b>	<b>2 948</b>	<b>228</b>	<b>127,0</b>
GUELMIM-ES-SMARA	Assa Zag	2	103	67	36	51,5
	Es-Smara	4	391	282	109	97,8
	Guelmim	10	1 584	1 577	7	158,4
	Tan-Tan	10	2 770	720	2 050	277,0
	Tata	9	1 161	958	203	129,0
	<b>TOTAL REGION</b>	<b>34</b>	<b>6 009</b>	<b>3 604</b>	<b>2 405</b>	<b>176,7</b>
SOUSS-MASSA-DARAA	Agadir Ida Outanane	36	8 972	8 131	841	249,2
	Chtouka Ait Baha	4	1 115	1 030	85	278,8
	Inezgane A.Mellol	9	2 818	2 409	409	313,1
	Ouarzazate	18	3 952	3 684	268	219,6
	Sidi Ifni	2	275	202	73	137,5
	Taroudante	17	6 607	5 705	902	388,6
	Tinghir	1	170	146	24	170,0
	Tiznit	11	2 951	2 288	663	268,3
	Zagora	6	550	466	84	91,7
	<b>TOTAL REGION</b>	<b>104</b>	<b>27 410</b>	<b>24 061</b>	<b>3 349</b>	<b>263,6</b>
EL GHARB-CHRARDA- BNI HSEN	Kenitra	38	8 569	7 548	1 021	225,5
	Sidi Kacem	10	1 903	1 500	403	190,3
	Sidi Slimane	3	757	468	289	252,3
	<b>TOTAL REGION</b>	<b>51</b>	<b>11 229</b>	<b>9 516</b>	<b>1 713</b>	<b>220,2</b>
CHAOUIA-OUARDIGHA	Ben Slimane	8	708	403	305	88,5
	Berrchid	10	714	660	54	71,4
	Khouribga	22	4 965	4 031	934	225,7
	Settat	25	4 841	3 584	1 257	193,6
	<b>TOTAL REGION</b>	<b>66</b>	<b>11 228</b>	<b>8 678</b>	<b>2 550</b>	<b>170,1</b>
MARRAKECH-TENSIFT-AL HAOUZ	AL Haouz	8	523	329	194	65,4
	Chichaoua	6	575	426	149	95,8
	El Kelaa Sraghna	15	2 851	2 133	718	190,1
	Essaouira	15	4 117	2 986	1 131	274,5
	Marrkech	71	26 998	17 709	9 289	380,3
	Rhamna	4	299	206	93	74,8
	<b>TOTAL REGION</b>	<b>119</b>	<b>35 363</b>	<b>23 789</b>	<b>11 574</b>	<b>297,2</b>
ORIENTALE	Berkane	9	2 244	1 739	505	249,3
	Figuig	5	514	448	66	102,8
	Jrada	4	415	386	29	103,8
	Nador	22	5 613	4 231	1 382	255,1
	Oujda Angad	48	17 175	9 463	7 712	357,8
	Taourirt	7	947	676	271	135,3
	<b>TOTAL REGION</b>	<b>94</b>	<b>26 908</b>	<b>16 943</b>	<b>9 965</b>	<b>286,3</b>

Tableau 4.10.5: Répartition des interventions chirurgicales par région et par province /préfecture, année 2012

Région	Province/Préfecture	Nbre total des médecins	Total Intervent.	Interventions majeures	Interventions mineures	Total Interv./ chirurg
<b>GARAND CASABLANCA</b>	Mohammadia	18	1 892	1 750	142	105,1
	Nouacer	8	784	470	314	98,0
	Casa Anfa	189	32 423	25 379	7 044	171,6
	Al Fida	7	662	593	69	94,6
	Hay Mohammadi AS	21	6 273	2 667	3 606	298,7
	Hay Hassani	14	2 870	2 169	701	205,0
	Ain Chock	21	2 111	1 477	634	100,5
	Sidi Bernoussi	11	2 204	1 862	342	200,4
	Ben M'Sik	15	1 255	1 064	191	83,7
	My R Sidi Othmane	16	4 133	2 939	1 194	258,3
	<b>TOTAL REGION</b>		<b>319</b>	<b>54 607</b>	<b>40 370</b>	<b>14 237</b>
<b>RABAT-SALE-ZEMMOUR-ZAIR</b>	Khemisset	26	2 148	1 447	701	82,6
	Rabat	508	31 963	16 834	15 129	62,9
	Sal	17	3 687	2 665	1 022	216,9
	Skhirat Temara	13	1 301	1 091	210	100,1
	<b>TOTAL REGION</b>		<b>563</b>	<b>39 099</b>	<b>22 037</b>	<b>17 062</b>
<b>DOUKALA- ABDA</b>	El Jadida	30	5 404	4 460	944	180,1
	Safi	25	6 978	5 423	1 555	279,1
	Sidi Bennour	4	480	360	120	120,0
	Yousseoufia	1	185	166	19	185,0
	<b>TOTAL REGION</b>		<b>60</b>	<b>13 047</b>	<b>10 409</b>	<b>2 638</b>
<b>TADLA-AZILAL</b>	Azilal	12	953	792	161	79,4
	Beni Mellal	32	8 956	5 698	3 258	279,9
	Fkih Ben saleh	4	441	309	132	110,3
	<b>TOTAL REGION</b>		<b>48</b>	<b>10 350</b>	<b>6 799</b>	<b>3 551</b>
<b>MEKNES-TAFILALET</b>	El Hajeb	4	971	764	207	242,8
	Errachidia	26	5 671	5 316	355	218,1
	Ifrane	9	825	596	229	91,7
	Khenifra	13	2 304	2 198	106	177,2
	Meknes	41	7 256	6 036	1 220	177,0
	Midelt	4	377	369	8	94,3
	<b>TOTAL REGION</b>		<b>97</b>	<b>17 404</b>	<b>15 279</b>	<b>2 125</b>
<b>FES-BOULMANE</b>	Boulemane	10	972	816	156	97,2
	Fes	121	25 875	22 896	2 979	213,8
	Sefrou	5	1 211	811	400	242,2
	<b>TOTAL REGION</b>		<b>135</b>	<b>28 058</b>	<b>24 523</b>	<b>3 535</b>
<b>TAZA-AL HOCAIMA-TAOUNATE</b>	Al Hoceima	24	7 722	4 091	3 631	321,8
	Guercif	2	223	163	60	111,5
	Taounate	6	526	439	87	87,7
	Taza	21	4 163	3 898	265	198,2
	<b>TOTAL REGION</b>		<b>53</b>	<b>12 634</b>	<b>8 591</b>	<b>4 043</b>
<b>TANGER-TETOUAN</b>	Chefchaouen	13	2 167	1 805	362	166,7
	Larache	14	1 933	1 262	671	138,1
	M'diq-Fnideq	5	1 116	447	669	223,2
	Ouazzane	2	490	345	145	245,0
	Tanger	49	7 487	6 752	735	152,8
	Tetouan	28	6 617	4 038	2 579	236,3
	<b>TOTAL REGION</b>		<b>112</b>	<b>19 810</b>	<b>14 649</b>	<b>5 161</b>
<b>ENSEMBLE</b>		<b>1 886</b>	<b>316 839</b>	<b>232 684</b>	<b>84 155</b>	<b>168,0</b>

Source : SEIS, DPRF

Tableau 4.10.6: Répartition des activités des maternités par région, par Province/Préfecture et par hôpital, année 2012

Région	Province/Préfecture	Nom de l'hôpital	Total accouch. normaux	Total accouch. dystociques	Total accouch. césariens	Total des accouchements	Décès mères	Morts-nés	Transferts
OUED EDDAHAB-LAGOUIRA	Oued Eddahab	HGP Hassan II	1 833	66	130	2 029	0	41	1
	<b>Total Province</b>		<b>1 833</b>	<b>66</b>	<b>130</b>	<b>2 029</b>	<b>0</b>	<b>41</b>	<b>1</b>
	<b>TOTAL REGION</b>		<b>1 833</b>	<b>66</b>	<b>130</b>	<b>2 029</b>	<b>0</b>	<b>41</b>	<b>1</b>
LAAYOUNE-BOUJOUR-SAKIA EL-HAMRA	Hamra	HGP Boujdour	675	44	17	736	0	0	107
	<b>Total Province</b>		<b>675</b>	<b>44</b>	<b>17</b>	<b>736</b>	<b>0</b>	<b>0</b>	<b>107</b>
	Laayoune	HGR My Hassan B. Mehdi	2 677	380	542	3 599	3	27	3
	<b>Total Province</b>		<b>2 677</b>	<b>380</b>	<b>542</b>	<b>3 599</b>	<b>3</b>	<b>27</b>	<b>3</b>
<b>TOTAL REGION</b>		<b>3 352</b>	<b>424</b>	<b>559</b>	<b>4 335</b>	<b>3</b>	<b>27</b>	<b>110</b>	
GUELMIM-ES-SMARA	Assa Zag	HGP Assa	192	24	16	232	0	3	45
	<b>Total Province</b>		<b>192</b>	<b>24</b>	<b>16</b>	<b>232</b>	<b>0</b>	<b>3</b>	<b>45</b>
	Es-Smara	HGP Es-Smara	388	197	241	826	0	0	22
	<b>Total Province</b>		<b>388</b>	<b>197</b>	<b>241</b>	<b>826</b>	<b>0</b>	<b>0</b>	<b>22</b>
	Guelmim	HGP Guelmim	2 421	580	564	3 565	1	66	6
	<b>Total Province</b>		<b>2 421</b>	<b>580</b>	<b>564</b>	<b>3 565</b>	<b>1</b>	<b>66</b>	<b>6</b>
	Tan-Tan	HGP Hassan II	538	985	192	1 715	0	27	58
	<b>Total Province</b>		<b>538</b>	<b>985</b>	<b>192</b>	<b>1 715</b>	<b>0</b>	<b>27</b>	<b>58</b>
	Tata	HGP Tata	744	3	156	903	0	29	52
<b>Total Province</b>		<b>744</b>	<b>3</b>	<b>156</b>	<b>903</b>	<b>0</b>	<b>29</b>	<b>52</b>	
<b>TOTAL REGION</b>		<b>4 283</b>	<b>1 789</b>	<b>1 169</b>	<b>7 241</b>	<b>1</b>	<b>125</b>	<b>183</b>	
SOUSS-MASSA-DARAA	Agadir Ida Outanane	HGR Hassan II	3 463	4 973	1 212	9 648	11	298	0
	<b>Total Province</b>		<b>3 463</b>	<b>4 973</b>	<b>1 212</b>	<b>9 648</b>	<b>11</b>	<b>298</b>	<b>0</b>
	Chtouka Ait Baha	HGP Mokhtar Soussi	745	822	1	1 568	0	16	24
	<b>Total Province</b>		<b>745</b>	<b>822</b>	<b>1</b>	<b>1 568</b>	<b>0</b>	<b>16</b>	<b>24</b>
	Inezgane A.Mellol	HGP Inezgane	5 710	14	1 527	7 251	1	166	29
	<b>Total Province</b>		<b>5 710</b>	<b>14</b>	<b>1 527</b>	<b>7 251</b>	<b>1</b>	<b>166</b>	<b>29</b>
	Ouarzazate	HGP Sidi Hssain Bencer	1 340	1 888	659	3 887	3	155	0
	<b>Total Province</b>		<b>1 340</b>	<b>1 888</b>	<b>659</b>	<b>3 887</b>	<b>3</b>	<b>155</b>	<b>0</b>
	Sidi Ifni	HGP Sidi Ifni	217	36	101	354	0	2	204
	<b>Total Province</b>		<b>217</b>	<b>36</b>	<b>101</b>	<b>354</b>	<b>0</b>	<b>2</b>	<b>204</b>
	Taroudante	HGP Mokhtar Es-Soussi	5 923	133	1 366	7 422	5	0	7
		HL Oulad Teima	2 823	580	92	3 495	0	0	864
	<b>Total Province</b>		<b>8 746</b>	<b>713</b>	<b>1 458</b>	<b>10 917</b>	<b>5</b>	<b>0</b>	<b>871</b>
	Tinghir	HGP Tinghir	828	287	0	1 115	0	15	157
	<b>Total Province</b>		<b>828</b>	<b>287</b>	<b>0</b>	<b>1 115</b>	<b>0</b>	<b>15</b>	<b>157</b>
	Tiznit	HGP Hassan 1er	1 097	1 723	1 160	3 980	3	95	1
	<b>Total Province</b>		<b>1 097</b>	<b>1 723</b>	<b>1 160</b>	<b>3 980</b>	<b>3</b>	<b>95</b>	<b>1</b>
Zagora	HGP Ed-Derrak	758	876	242	1 876	1	60	40	
<b>Total Province</b>		<b>758</b>	<b>876</b>	<b>242</b>	<b>1 876</b>	<b>1</b>	<b>60</b>	<b>40</b>	
<b>TOTAL REGION</b>		<b>22 904</b>	<b>11 332</b>	<b>6 360</b>	<b>40 596</b>	<b>24</b>	<b>807</b>	<b>1 326</b>	
GHARB-CHRARDA-BNI HSEN	Kenitra	HGR Al Idrissi	10 010	1 191	1 430	12 631	2	385	25
		HL Zoubir Skirej	1 760	1 455	63	3 278	1	50	1 333
	<b>Total Province</b>		<b>11 770</b>	<b>2 646</b>	<b>1 493</b>	<b>15 909</b>	<b>3</b>	<b>435</b>	<b>1 358</b>
	Sidi Kacem	HGP Sidi Kacem	4 631	175	348	5 154	2	126	118
	<b>Total Province</b>		<b>4 631</b>	<b>175</b>	<b>348</b>	<b>5 154</b>	<b>2</b>	<b>126</b>	<b>118</b>
	Sidi Slimane	HGP Sidi Slimane	3 302	57	64	3 423	0	31	822
<b>Total Province</b>		<b>3 302</b>	<b>57</b>	<b>64</b>	<b>3 423</b>	<b>0</b>	<b>31</b>	<b>822</b>	
<b>TOTAL REGION</b>		<b>19 703</b>	<b>2 878</b>	<b>1 905</b>	<b>24 486</b>	<b>5</b>	<b>592</b>	<b>2 298</b>	
CHAOUIA-OUARDIGHA	Ben Slimane	HGP Benslimane	1 131	275	73	1 479	0	6	702
	<b>Total Province</b>		<b>1 131</b>	<b>275</b>	<b>73</b>	<b>1 479</b>	<b>0</b>	<b>6</b>	<b>702</b>
	Berrchid	HGP Berrchid	1 264	945	186	2 395	0	16	1 623
	<b>Total Province</b>		<b>1 264</b>	<b>945</b>	<b>186</b>	<b>2 395</b>	<b>0</b>	<b>16</b>	<b>1 623</b>
	Khouribga	HGP Hassan II	4 710	168	1 453	6 331	2	125	45
		HL Oued.Zem	1 695	30	88	1 813	0	13	1 126
		HL Bejaad	626	0	72	698	0	4	513
	<b>Total Province</b>		<b>7 031</b>	<b>198</b>	<b>1 613</b>	<b>8 842</b>	<b>2</b>	<b>142</b>	<b>1 684</b>
	Settat	HGR Hassan II	6 172	965	1 143	8 280	5	216	34
		HL Ben Ahmed	1 195	837	46	2 078	7	14	502
<b>Total Province</b>		<b>7 367</b>	<b>1 802</b>	<b>1 189</b>	<b>10 358</b>	<b>12</b>	<b>230</b>	<b>536</b>	
<b>TOTAL REGION</b>		<b>16 793</b>	<b>3 220</b>	<b>3 061</b>	<b>23 074</b>	<b>14</b>	<b>394</b>	<b>4 545</b>	

Tableau 4.10.6: Répartition des activités des maternités par région, par province/ Préfecture et par hôpital, année 2012

Région	Province/Préfecture	Nom de l'hôpital	Total accouch. normaux	Total accouch. dystociques	Total accouch. césariens	Total des accouchements	Décès mères	Morts-nés	Transferts
MARRAKECH-TENS-AL HAOUZ	AL Haouz	HGP Mohammed Vi	1 234	27	127	1 388	1	15	540
	<b>Total Province</b>		<b>1 234</b>	<b>27</b>	<b>127</b>	<b>1 388</b>	<b>1</b>	<b>15</b>	<b>540</b>
	Chichaoua	HGP Mohamed Vi	1 392	9	21	1 422	0	21	1 136
	<b>Total Province</b>		<b>1 392</b>	<b>9</b>	<b>21</b>	<b>1 422</b>	<b>0</b>	<b>21</b>	<b>1 136</b>
	El Kelaa Sraghna	HGP Assalama	9 138	913	796	10 847	1	214	20
		HL Princ. Lalla Khadija	689	167	38	894	0	2	259
	<b>Total Province</b>		<b>9 827</b>	<b>1 080</b>	<b>834</b>	<b>11 741</b>	<b>1</b>	<b>216</b>	<b>279</b>
	Essaouira	HGP S. Med B. Abdella	4 304	547	840	5 691	1	127	13
	<b>Total Province</b>		<b>4 304</b>	<b>547</b>	<b>840</b>	<b>5 691</b>	<b>1</b>	<b>127</b>	<b>13</b>
	Marrakech	HGR Ibn Zohr	4 720	140	0	4 860	0	31	272
		HSU Hopital Mre-Enfa	10 974	452	3 546	14 972	12	577	0
	<b>Total Province</b>		<b>15 694</b>	<b>592</b>	<b>3 546</b>	<b>19 832</b>	<b>12</b>	<b>608</b>	<b>272</b>
Rhamna	HGP Benguerir	2 414	405	202	3 021	0	24	298	
<b>Total Province</b>		<b>2 414</b>	<b>405</b>	<b>202</b>	<b>3 021</b>	<b>0</b>	<b>24</b>	<b>298</b>	
	<b>TOTAL REGION</b>		<b>34 865</b>	<b>2 660</b>	<b>5 570</b>	<b>43 095</b>	<b>15</b>	<b>1 011</b>	<b>2 538</b>
ORIENTAL	Berkane	HGP Edderak	2 597	1 031	391	4 019	0	57	4
	<b>Total Province</b>		<b>2 597</b>	<b>1 031</b>	<b>391</b>	<b>4 019</b>	<b>0</b>	<b>57</b>	<b>4</b>
	Figuig	HGP Hassan II	556	204	69	829	0	7	27
	<b>Total Province</b>		<b>556</b>	<b>204</b>	<b>69</b>	<b>829</b>	<b>0</b>	<b>7</b>	<b>27</b>
	Jrada	HGP Jrada	1 022	43	213	1 278	0	8	92
	<b>Total Province</b>		<b>1 022</b>	<b>43</b>	<b>213</b>	<b>1 278</b>	<b>0</b>	<b>8</b>	<b>92</b>
	Nador	HGP Hassani	5 008	157	1 144	6 309	6	82	0
		HL Alaroui	757	6	212	975	0	8	33
	<b>Total Province</b>		<b>5 765</b>	<b>163</b>	<b>1 356</b>	<b>7 284</b>	<b>6</b>	<b>90</b>	<b>33</b>
	Oujda Angad	HGR Al Farabi	5 597	1 713	804	8 114	7	141	0
	<b>Total Province</b>		<b>5 597</b>	<b>1 713</b>	<b>804</b>	<b>8 114</b>	<b>7</b>	<b>141</b>	<b>0</b>
	Taourirt	HGP Taourirt	1 992	722	204	2 918	0	30	82
<b>Total Province</b>		<b>1 992</b>	<b>722</b>	<b>204</b>	<b>2 918</b>	<b>0</b>	<b>30</b>	<b>82</b>	
	<b>TOTAL REGION</b>		<b>17 529</b>	<b>3 876</b>	<b>3 037</b>	<b>24 442</b>	<b>13</b>	<b>333</b>	<b>238</b>
GARAND CASABLANCA	Mohammadia	HGP My Abdellah	2 700	611	459	3 770	0	33	570
	<b>Total Province</b>		<b>2 700</b>	<b>611</b>	<b>459</b>	<b>3 770</b>	<b>0</b>	<b>33</b>	<b>570</b>
	Nouacer	HGP Prince My Hassan	1 310	121	287	1 718	0	9	244
	<b>Total Province</b>		<b>1 310</b>	<b>121</b>	<b>287</b>	<b>1 718</b>	<b>0</b>	<b>9</b>	<b>244</b>
	Casa Anfa	HGR My Youssef	1 933	162	590	2 685	3	20	0
		HGU Ibn Rochd	6 013	181	2 801	8 995	34	92	420
	<b>Total Province</b>		<b>7 946</b>	<b>343</b>	<b>3 391</b>	<b>11 680</b>	<b>37</b>	<b>112</b>	<b>420</b>
	Al Fida	HGP Med Bouafi	3 314	235	437	3 986	0	21	3
	<b>Total Province</b>		<b>3 314</b>	<b>235</b>	<b>437</b>	<b>3 986</b>	<b>0</b>	<b>21</b>	<b>3</b>
	Hay Mohammadi AS	HGP Mohamed V	4 585	44	1 040	5 669	0	45	98
	<b>Total Province</b>		<b>4 585</b>	<b>44</b>	<b>1 040</b>	<b>5 669</b>	<b>0</b>	<b>45</b>	<b>98</b>
	Hay Hassani	HGP El Hassani	3 245	418	841	4 504	0	7	270
	<b>Total Province</b>		<b>3 245</b>	<b>418</b>	<b>841</b>	<b>4 504</b>	<b>0</b>	<b>7</b>	<b>270</b>
	Ain Chock	HGP Med Sekkat	2 539	319	306	3 164	0	13	0
	<b>Total Province</b>		<b>2 539</b>	<b>319</b>	<b>306</b>	<b>3 164</b>	<b>0</b>	<b>13</b>	<b>0</b>
	Sidi Bernoussi	HGP Al Mansour	3 125	276	879	4 280	0	17	0
	<b>Total Province</b>		<b>3 125</b>	<b>276</b>	<b>879</b>	<b>4 280</b>	<b>0</b>	<b>17</b>	<b>0</b>
	Ben M'Sik	HGP Ben Msick	4 904	70	918	5 892	0	44	286
	<b>Total Province</b>		<b>4 904</b>	<b>70</b>	<b>918</b>	<b>5 892</b>	<b>0</b>	<b>44</b>	<b>286</b>
		<b>TOTAL REGION</b>		<b>33 668</b>	<b>2 437</b>	<b>8 558</b>	<b>44 663</b>	<b>37</b>	<b>301</b>
RABAT-SALE-ZEMMO UR-ZAIR	Khemisset	HGP Khmisset	2 447	741	227	3 415	1	62	355
		HL Roummani	651	116	26	793	1	10	599
		HL Tiflet	1 241	264	20	1 525	0	17	1 317
	<b>Total Province</b>		<b>4 339</b>	<b>1 121</b>	<b>273</b>	<b>5 733</b>	<b>2</b>	<b>89</b>	<b>2 271</b>
	Rabat	HSU Mater. Orangers	2 691	9 973	4 262	16 926	16	392	0
		HSU Mater. Souissi	6 289	36	1 423	7 748	0	76	87
	<b>Total Province</b>		<b>8 980</b>	<b>10 009</b>	<b>5 685</b>	<b>24 674</b>	<b>16</b>	<b>468</b>	<b>87</b>
	Salé	HGP Moulay Abdellah	6 741	1 382	804	8 927	1	72	91
	<b>Total Province</b>		<b>6 741</b>	<b>1 382</b>	<b>804</b>	<b>8 927</b>	<b>1</b>	<b>72</b>	<b>91</b>
	Skhirat Temara	HGP Sidi Lahcen	612	281	113	1 006	0	10	201
	<b>Total Province</b>		<b>612</b>	<b>281</b>	<b>113</b>	<b>1 006</b>	<b>0</b>	<b>10</b>	<b>201</b>
		<b>TOTAL REGION</b>		<b>20 672</b>	<b>12 793</b>	<b>6 875</b>	<b>40 340</b>	<b>19</b>	<b>639</b>

Tableau 4.10.6: Répartition des activités des maternités par région, par Province/Préfecture et par hôpital, année 2012

Région	Province/Préfecture	Nom de l'hôpital	Total accouch. normaux	Total accouch. dystociques	Total accouch. césariens	Total des accouchements	Décès mères	Morts-nés	Transferts
DOUKALA- ABDA	El Jadida	HGP Mohamed V	7 156	1 453	1 156	9 765	13	342	3
		HL Azemmour	1 611	520	48	2 179	0	29	455
	<b>Total Province</b>		<b>8 767</b>	<b>1 973</b>	<b>1 204</b>	<b>11 944</b>	<b>13</b>	<b>371</b>	<b>458</b>
	Safi	HGR Mohamed V	8 140	705	882	9 727	4	279	0
		<b>Total Province</b>		<b>8 140</b>	<b>705</b>	<b>882</b>	<b>9 727</b>	<b>4</b>	<b>279</b>
	Sidi Bennour	HGP Sidi Bennour	4 959	627	274	5 860	6	61	472
		HL Zmamra	1 062	120	52	1 234	2	20	1 220
	<b>Total Province</b>		<b>6 021</b>	<b>747</b>	<b>326</b>	<b>7 094</b>	<b>8</b>	<b>81</b>	<b>1 692</b>
	Youssoufia	HGP Lalla Hasna	1 060	0	0	1 060	0	8	841
	<b>Total Province</b>		<b>1 060</b>	<b>0</b>	<b>0</b>	<b>1 060</b>	<b>0</b>	<b>8</b>	<b>841</b>
<b>TOTAL REGION</b>		<b>23 988</b>	<b>3 425</b>	<b>2 412</b>	<b>29 825</b>	<b>25</b>	<b>739</b>	<b>2 991</b>	
TADLA-AZILAL	Azilal	HGP H. Atlas Central	537	517	299	1 353	0	36	444
		<b>Total Province</b>	<b>537</b>	<b>517</b>	<b>299</b>	<b>1 353</b>	<b>0</b>	<b>36</b>	<b>444</b>
	Beni Mellal	HGR Beni Mellal	8 549	633	783	9 965	6	329	41
		HL Moulay Ismail	1 262	280	75	1 617	0	6	591
	<b>Total Province</b>		<b>9 811</b>	<b>913</b>	<b>858</b>	<b>11 582</b>	<b>6</b>	<b>335</b>	<b>632</b>
	Fkih Ben salah	HGP Fquih Ben Salah	3 260	231	51	3 542	0	16	1 381
<b>Total Province</b>		<b>3 260</b>	<b>231</b>	<b>51</b>	<b>3 542</b>	<b>0</b>	<b>16</b>	<b>1 381</b>	
<b>TOTAL REGION</b>		<b>13 608</b>	<b>1 661</b>	<b>1 208</b>	<b>16 477</b>	<b>6</b>	<b>387</b>	<b>2 457</b>	
MEKNES-TAFILALET	El Hajeb	HGP Prince My Hassan	887	127	285	1 299	0	19	788
		<b>Total Province</b>	<b>887</b>	<b>127</b>	<b>285</b>	<b>1 299</b>	<b>0</b>	<b>19</b>	<b>788</b>
	Errachidia	HGP My Ali Cherif	3 445	502	941	4 888	3	173	2
		HL S.H.B.Maati	484	303	0	787	0	3	405
		HL 20 Aout (Goulmima)	722	49	0	771	0	11	196
	<b>Total Province</b>		<b>4 651</b>	<b>854</b>	<b>941</b>	<b>6 446</b>	<b>3</b>	<b>187</b>	<b>603</b>
	Ifrane	HGP 20 Aout (Azrou)	831	583	200	1 614	0	23	353
		<b>Total Province</b>	<b>831</b>	<b>583</b>	<b>200</b>	<b>1 614</b>	<b>0</b>	<b>23</b>	<b>353</b>
	Khenifra	HGP Khenifra	3 143	377	481	4 001	1	4	90
		<b>Total Province</b>	<b>3 143</b>	<b>377</b>	<b>481</b>	<b>4 001</b>	<b>1</b>	<b>4</b>	<b>90</b>
	Meknes	HGR Sidi Said	1 730	6	51	1 787	0	15	47
		HSR Pagnon	7 652	1 763	1 412	10 827	0	353	13
	<b>Total Province</b>		<b>9 382</b>	<b>1 769</b>	<b>1 463</b>	<b>12 614</b>	<b>0</b>	<b>368</b>	<b>60</b>
	Midelt	HGP Midelt	1 305	477	67	1 849	0	38	269
<b>Total Province</b>		<b>1 305</b>	<b>477</b>	<b>67</b>	<b>1 849</b>	<b>0</b>	<b>38</b>	<b>269</b>	
<b>TOTAL REGION</b>		<b>20 199</b>	<b>4 187</b>	<b>3 437</b>	<b>27 823</b>	<b>4</b>	<b>639</b>	<b>2 163</b>	
FES-BOULMANE	Boulemane	HGP Marche Verte	544	449	160	1 153	0	21	312
		HL S.A.B. Driss Misso	594	21	232	847	0	14	272
	<b>Total Province</b>		<b>1 138</b>	<b>470</b>	<b>392</b>	<b>2 000</b>	<b>0</b>	<b>35</b>	<b>584</b>
	Fes	HGR Al Ghassani	2 212	3 111	1 008	6 331	0	100	25
		HGR Ibn Al Khatib	5 759	442	456	6 657	3	97	117
		HSU Hp. Mre-Enfant	977	2 439	1 593	5 009	0	215	0
	<b>Total Province</b>		<b>8 948</b>	<b>5 992</b>	<b>3 057</b>	<b>17 997</b>	<b>3</b>	<b>412</b>	<b>142</b>
	Sefrou	HGP Mohamed V	758	1 116	188	2 062	0	28	293
	<b>Total Province</b>		<b>758</b>	<b>1 116</b>	<b>188</b>	<b>2 062</b>	<b>0</b>	<b>28</b>	<b>293</b>
	<b>TOTAL REGION</b>		<b>10 844</b>	<b>7 578</b>	<b>3 637</b>	<b>22 059</b>	<b>3</b>	<b>475</b>	<b>1 019</b>
TAZA- HOCAIMA-TAOUNATE	Al Hoceima	HGR Mohamed V	2 507	187	1 063	3 757	4	59	1
		HL Targuist	1 088	25	134	1 247	1	21	242
	<b>Total Province</b>		<b>3 595</b>	<b>212</b>	<b>1 197</b>	<b>5 004</b>	<b>5</b>	<b>80</b>	<b>243</b>
	Guercif	HGP Guercif	1 841	668	121	2 630	0	15	631
		<b>Total Province</b>	<b>1 841</b>	<b>668</b>	<b>121</b>	<b>2 630</b>	<b>0</b>	<b>15</b>	<b>631</b>
	Taounate	HL Hassan II	535	85	0	620	0	9	477
		HGP Taounate	2 851	797	238	3 886	0	44	781
	<b>Total Province</b>		<b>3 386</b>	<b>882</b>	<b>238</b>	<b>4 506</b>	<b>0</b>	<b>53</b>	<b>1 258</b>
	Taza	HGP Ibn Baja	3 829	1 569	1 298	6 696	6	216	26
	<b>Total Province</b>		<b>3 829</b>	<b>1 569</b>	<b>1 298</b>	<b>6 696</b>	<b>6</b>	<b>216</b>	<b>26</b>
<b>TOTAL REGION</b>		<b>12 651</b>	<b>3 331</b>	<b>2 854</b>	<b>18 836</b>	<b>11</b>	<b>364</b>	<b>2 158</b>	
TANGER-TETOUAN	Chefchaouen	HGP Mohamed V	1 434	463	897	2 794	2	64	13
		<b>Total Province</b>	<b>1 434</b>	<b>463</b>	<b>897</b>	<b>2 794</b>	<b>2</b>	<b>64</b>	<b>13</b>
	Larache	HGP Lalla Meriem	3 799	242	283	4 324	2	86	341
		HL Ksar El Kebir	3 391	108	197	3 696	1	23	769
	<b>Total Province</b>		<b>7 190</b>	<b>350</b>	<b>480</b>	<b>8 020</b>	<b>3</b>	<b>109</b>	<b>1 110</b>
	M'diq-Fnideq	HGP Med VI	766	133	53	952	0	9	379
		HL Hassan II	833	57	33	923	0	11	393
	<b>Total Province</b>		<b>1 599</b>	<b>190</b>	<b>86</b>	<b>1 875</b>	<b>0</b>	<b>20</b>	<b>772</b>
	Ouazzane	HGP Abou Kacem Zah	2 224	103	93	2 420	0	35	461
	<b>Total Province</b>		<b>2 224</b>	<b>103</b>	<b>93</b>	<b>2 420</b>	<b>0</b>	<b>35</b>	<b>461</b>
	Tanger	HGP Mohamed V	7 726	608	1 457	9 791	7	232	0
		HL Assilah	576	0	28	604	0	2	120
		HL Med VI	3 788	765	233	4 786	0	37	481
	<b>Total Province</b>		<b>12 090</b>	<b>1 373</b>	<b>1 718</b>	<b>15 181</b>	<b>7</b>	<b>271</b>	<b>601</b>
Tetouan	HGP Hpital.Civil	5 792	248	976	7 016	2	202	0	
<b>Total Province</b>		<b>5 792</b>	<b>248</b>	<b>976</b>	<b>7 016</b>	<b>2</b>	<b>202</b>	<b>0</b>	
<b>TOTAL REGION</b>		<b>30 329</b>	<b>2 727</b>	<b>4 250</b>	<b>37 306</b>	<b>14</b>	<b>701</b>	<b>2 957</b>	
<b>ENSEMBLE</b>		<b>287 221</b>	<b>64 384</b>	<b>55 022</b>	<b>406 627</b>	<b>194</b>	<b>7 575</b>	<b>29 525</b>	

Source : SEIS, DPRF

Tableau 4.10.7: Répartition des consultations médicales par Région, par Province /Préfecture et par hôpital, année 2012

Région	Province/Préfecture	Nom de l'hôpital	Nombre total des médecins	Nombre total de consultations	consultations par médecin	Délais moyen RV (en jours)
OUED EDDAHAB-LAGOUIRA	Oued Eddahab	HGP Hassan II	17	6 865	404	9
	<b>Total Province</b>		<b>17</b>	<b>6 865</b>	<b>404</b>	<b>9</b>
	<b>TOTAL REGION</b>		<b>17</b>	<b>6 865</b>	<b>404</b>	<b>9</b>
LAAYOUNE-BOUJDOUR-SAKIA EL HAMRA	Boujdour	HGP Boujdour	3	882	279	0
	<b>Total Province</b>		<b>3</b>	<b>882</b>	<b>279</b>	<b>0</b>
	Laayoune	HGR My Hassan B. Mehdi	24	9 436	396	7
		HSR Hassan II	19	18 069	956	7
	<b>Total Province</b>		<b>43</b>	<b>27 505</b>	<b>644</b>	<b>7</b>
<b>TOTAL REGION</b>		<b>46</b>	<b>28 387</b>	<b>618</b>	<b>5</b>	
GUELMIM-ES-SMARA	Assa Zag	HGP Assa	4	1 247	312	0
	<b>Total Province</b>		<b>4</b>	<b>1 247</b>	<b>312</b>	<b>0</b>
	Es-Smara	HGP Es-Smara	11	17 594	1 592	0
	<b>Total Province</b>		<b>11</b>	<b>17 594</b>	<b>1 592</b>	<b>0</b>
	Guelmim	HGP Guelmim	29	49 767	1 731	10
	<b>Total Province</b>		<b>29</b>	<b>49 767</b>	<b>1 731</b>	<b>10</b>
	Tan-Tan	HGP Hassan II	19	7 843	417	0
	<b>Total Province</b>		<b>19</b>	<b>7 843</b>	<b>417</b>	<b>0</b>
	Tata	HGP Tata	9	3 111	340	0
<b>Total Province</b>		<b>9</b>	<b>3 111</b>	<b>340</b>	<b>0</b>	
<b>TOTAL REGION</b>		<b>72</b>	<b>79 562</b>	<b>1 109</b>	<b>2</b>	
SOUSS-MASSA-DARAA	Agadir Ida Outanane	HGR Hassan II	60	105 127	1 743	29
		HSR Centre d'oncologie	2	7 564	3 782	0
	<b>Total Province</b>		<b>62</b>	<b>112 691</b>	<b>1 809</b>	<b>14</b>
	Chtouka Ait Baha	HGP Mokhtar Soussi	9	4 878	527	11
	<b>Total Province</b>		<b>9</b>	<b>4 878</b>	<b>527</b>	<b>11</b>
	Inezgane A.Mellol	HGP Inezgane	32	59 087	1 858	30
	<b>Total Province</b>		<b>32</b>	<b>59 087</b>	<b>1 858</b>	<b>30</b>
	Ouarzazate	HGP Sidi Hssain Bencer	35	39 789	1 151	8
		HSP Bougafer	6	7 538	1 256	38
	<b>Total Province</b>		<b>41</b>	<b>47 327</b>	<b>1 166</b>	<b>23</b>
	Sidi Ifni	HGP Sidi Ifni	3	1 204	401	5
	<b>Total Province</b>		<b>3</b>	<b>1 204</b>	<b>401</b>	<b>5</b>
	Taroudante	HGP Mokhtar Es-Soussi	34	63 845	1 892	13
		HL Oulad Teima	10	26 404	2 663	6
	<b>Total Province</b>		<b>44</b>	<b>90 249</b>	<b>2 067</b>	<b>9</b>
	Tinghir	HGP Tinghir	7	15 579	2 397	0
	<b>Total Province</b>		<b>7</b>	<b>15 579</b>	<b>2 397</b>	<b>0</b>
	Tiznit	HGP Hassan 1er	10	2 503	250	0
		HSP Houmman Fatouaki	2	7 223	3 612	0
	<b>Total Province</b>		<b>12</b>	<b>9 726</b>	<b>811</b>	<b>0</b>
Zagora	HGP Ed-Derrak	15	9 775	652	12	
<b>Total Province</b>		<b>15</b>	<b>9 775</b>	<b>652</b>	<b>12</b>	
<b>TOTAL REGION</b>		<b>224</b>	<b>350 516</b>	<b>1 564</b>	<b>12</b>	
GHARB-CHRARDA-BNI HSEN	Kenitra	HGR Al Idrissi	67	35 502	534	37
		HL Zoubir Skirej	9	30 390	3 377	1
	<b>Total Province</b>		<b>76</b>	<b>65 892</b>	<b>873</b>	<b>19</b>
	Sidi Kacem	HGP Sidi Kacem	24	36 302	1 488	17
	<b>Total Province</b>		<b>24</b>	<b>36 302</b>	<b>1 488</b>	<b>17</b>
	Sidi Slimane	HGP Sidi Slimane	10	46 523	4 652	0
	<b>Total Province</b>		<b>10</b>	<b>46 523</b>	<b>4 652</b>	<b>0</b>
<b>TOTAL REGION</b>		<b>110</b>	<b>148 717</b>	<b>1 353</b>	<b>14</b>	
CHAOUIA-OUARDIGHA	Ben Slimane	HGP Benslimane	18	31 732	1 763	0
	<b>Total Province</b>		<b>18</b>	<b>31 732</b>	<b>1 763</b>	<b>0</b>
	Berrchid	HGP Berrchid	16	15 124	959	3
		HSR Errazi	6	5 939	990	111
	<b>Total Province</b>		<b>22</b>	<b>21 063</b>	<b>967</b>	<b>57</b>
	Khouribga	HGP Hassan II	35	26 628	768	8
		HL Oued.Zem	7	7 465	1 066	15
		HL Bejaad	7	3 720	537	0
	<b>Total Province</b>		<b>49</b>	<b>37 813</b>	<b>778</b>	<b>8</b>
	Settat	HGR Hassan II	51	45 202	891	18
		HL Ben Ahmed	5	3 133	627	0
<b>Total Province</b>		<b>56</b>	<b>48 335</b>	<b>867</b>	<b>9</b>	
<b>TOTAL REGION</b>		<b>144</b>	<b>138 943</b>	<b>964</b>	<b>19</b>	



Tableau 4.10.7: Répartition des consultations médicales par Région, par Province /Préfecture et par hôpital, année 2012

Région	Province/Préfecture	Nom de l'hôpital	Nombre total des médecins	Nombre total de consultations	consultations par médecin	Délais moyen RV (en jours)	
MARRAKECH-TENSIFT-AL HAOUZ	AL Haouz	HGP Mohammed VI	18	25 311	1 443	0	
	<b>Total Province</b>		<b>18</b>	<b>25 311</b>	<b>1 443</b>	<b>0</b>	
	Chichaoua	HGP Mohamed VI	12	8 765	741	0	
	<b>Total Province</b>		<b>12</b>	<b>8 765</b>	<b>741</b>	<b>0</b>	
	El Kelaa Sraghna	HGP Assalama	25	13 308	531	34	
		HL Princ. Lalla Khadija	4	1 260	315	2	
	<b>Total Province</b>		<b>29</b>	<b>14 568</b>	<b>501</b>	<b>18</b>	
	Essaouira	HGP S. Med B. Abdellah	28	34 026	1 214	20	
	<b>Total Province</b>		<b>28</b>	<b>34 026</b>	<b>1 214</b>	<b>20</b>	
	Marrkech	HGU Ibn Tofeil	83	145 815	1 757	6	
		HSR Oncologie	32	10 159	317	0	
		HSU Ibn Nafis	35	55 755	1 574	0	
		HGR Ibn Zohr	31	14 274	457	0	
		HSR El Antaki	8	7 069	904	60	
		HSU Hôpital Mère-Enfant	29	78 758	2 748	45	
		HSR Hôpital Physy. Saada	3	4 753	1 782	60	
		<b>Total Province</b>		<b>221</b>	<b>316 583</b>	<b>1 434</b>	<b>24</b>
		Rhamna	HGP Benguerir	6	2 196	390	4
		<b>Total Province</b>		<b>6</b>	<b>2 196</b>	<b>390</b>	<b>4</b>
	<b>TOTAL REGION</b>			<b>313</b>	<b>401 449</b>	<b>1 283</b>	<b>18</b>
	ORIENTAL	Berkane	HGP Edderak	17	18 192	1 065	24
<b>Total Province</b>			<b>17</b>	<b>18 192</b>	<b>1 065</b>	<b>24</b>	
Figuig		HGP Hassan II	9	5 173	584	0	
<b>Total Province</b>			<b>9</b>	<b>5 173</b>	<b>584</b>	<b>0</b>	
Jrada		HGP Jrada	9	5 934	665	0	
<b>Total Province</b>			<b>9</b>	<b>5 934</b>	<b>665</b>	<b>0</b>	
Nador		HGP Hassani	36	25 461	698	2	
		HL Alaroui	4	6 843	1 642	9	
<b>Total Province</b>			<b>41</b>	<b>32 304</b>	<b>794</b>	<b>5</b>	
Oujda Angad		HGR Al Farabi	76	40 438	529	47	
		HSR Hassan II	16	12 964	802	4	
		HSR Errazi	2	6 198	4 132	25	
<b>Total Province</b>			<b>94</b>	<b>59 600</b>	<b>634</b>	<b>26</b>	
Taourirt		HGP Taourirt	12	6 785	558	25	
<b>Total Province</b>			<b>12</b>	<b>6 785</b>	<b>558</b>	<b>25</b>	
<b>TOTAL REGION</b>			<b>182</b>	<b>127 988</b>	<b>704</b>	<b>15</b>	
GARAND CASABLANCA	Mediouna	HSP Tit Mellil	3	3 204	1 068	10	
	<b>Total Province</b>		<b>3</b>	<b>3 204</b>	<b>1 068</b>	<b>10</b>	
	Mohammadia	HGP My Abdellah	43	47 561	1 106	25	
	<b>Total Province</b>		<b>43</b>	<b>47 561</b>	<b>1 106</b>	<b>25</b>	
	Nouacer	HGP Prince My Hassan	18	17 024	937	7	
	<b>Total Province</b>		<b>18</b>	<b>17 024</b>	<b>937</b>	<b>7</b>	
	Casa Anfa	HGR My Youssef	70	50 805	725	1	
		HGU Ibn Rochd	391	246 423	630	9	
		HSU Hôpital D'enfants	56	31 330	559	0	
		HSU 20 Aout 1953	168	111 214	662	9	
	<b>Total Province</b>		<b>686</b>	<b>439 772</b>	<b>641</b>	<b>5</b>	
	Al Fida	HGP Med Bouafi	55	39 448	718	2	
	<b>Total Province</b>		<b>55</b>	<b>39 448</b>	<b>718</b>	<b>2</b>	
	Hay Mohammadi AS	HGP Mohamed V	39	43 438	1 114	17	
	<b>Total Province</b>		<b>39</b>	<b>43 438</b>	<b>1 114</b>	<b>17</b>	
	Hay Hassani	HGP El Hassani	32	30 589	955	30	
	<b>Total Province</b>		<b>32</b>	<b>30 589</b>	<b>955</b>	<b>30</b>	
	Ain Chock	HSP Centre de Léprologie	3	5 003	1 819	0	
		HGP Med Sekkat	36	16 512	461	27	
	<b>Total Province</b>		<b>39</b>	<b>21 515</b>	<b>558</b>	<b>14</b>	
	Sidi Bernoussi	HGP Al Mansour	20	41 256	2 063	9	
	<b>Total Province</b>		<b>20</b>	<b>41 256</b>	<b>2 063</b>	<b>9</b>	
	Ben M'Sik	HGP Ben M'sick	19	13 486	710	0	
	<b>Total Province</b>		<b>19</b>	<b>13 486</b>	<b>710</b>	<b>0</b>	
	My R Sidi Othmane	HGP Sidi Othmane	39	53 723	1 361	10	
	<b>Total Province</b>		<b>39</b>	<b>53 723</b>	<b>1 361</b>	<b>10</b>	
	<b>TOTAL REGION</b>			<b>993</b>	<b>751 016</b>	<b>757</b>	<b>11</b>

Tableau 4.10.7: Répartition des consultations médicales par Région, par Province /Préfecture et par hôpital, année 2012

Région	Province/Préfecture	Nom de l'hôpital	Nombre total des médecins	Nombre total de consultations	consultations par médecin	Délais moyen RV (en jours)
<b>RABAT-SALE-ZEMMOUR-ZAIR</b>	Khemisset	HGP Khémisset	28	57 344	2 018	25
		HL Roummani	7	15 177	2 168	0
		HL Tiflet	16	31 282	2 007	0
	<b>Total Province</b>		<b>51</b>	<b>103 803</b>	<b>2 035</b>	<b>8</b>
	Rabat	HGU Ibn Sina	29	41 283	1 431	37
		HSU Arrazi	55	39 129	706	51
		HSU El Ayachi	10	11 423	1 142	90
		HSU Mater.suissi	11	30 661	2 787	0
		HSU Hôpital D'enfants	59	104 068	1 761	0
		HSU Mater. Orangers	5	28 870	5 774	13
		HSU des Spécialités	229	25 464	111	0
		HSU Med Ben Abdellah	66	59 805	906	0
		HSU Hôp. My youssef	4	17 943	4 486	40
		HGP Hôp de Rabat	81	112 542	1 398	12
		<b>Total Province</b>		<b>549</b>	<b>471 188</b>	<b>858</b>
	Salé	HGP Moulay Abdellah	56	250 398	4 471	20
	<b>Total Province</b>		<b>56</b>	<b>250 398</b>	<b>4 471</b>	<b>20</b>
Skhirat Temara	HGP Sidi Lahcen	36	80 057	2 196	24	
<b>Total Province</b>		<b>36</b>	<b>80 057</b>	<b>2 196</b>	<b>24</b>	
<b>TOTAL REGION</b>			<b>693</b>	<b>905 446</b>	<b>1 307</b>	<b>21</b>
<b>DOUKALA- ABDA</b>	El Jadida	HGP Mohamed V	55	33 203	602	10
		HSP Sidi Layachi	2	2 693	1 347	0
		HL Azemmour	11	7 083	667	0
	<b>Total Province</b>		<b>68</b>	<b>42 979</b>	<b>634</b>	<b>3</b>
	Safi	HGR Mohamed V	47	26 478	563	22
		<b>Total Province</b>		<b>47</b>	<b>26 478</b>	<b>563</b>
	Sidi Bennour	HGP Sidi Bennour	4	5 173	1 293	1
		HL Zmamra	3	2 725	908	0
	<b>Total Province</b>		<b>7</b>	<b>7 898</b>	<b>1 128</b>	<b>1</b>
	Youssoufia	HGP Lalla Hasna	8	17 696	2 359	3
<b>Total Province</b>		<b>8</b>	<b>17 696</b>	<b>2 359</b>	<b>3</b>	
<b>TOTAL REGION</b>			<b>129</b>	<b>95 051</b>	<b>735</b>	<b>5</b>
<b>TADLA-AZILAL</b>	Azilal	HGP H. Atlas Central	35	29 281	831	4
		<b>Total Province</b>		<b>35</b>	<b>29 281</b>	<b>831</b>
	Beni Mellal	HGR Beni Mellal	52	34 072	660	24
		HL Moulay Ismail	7	3 181	454	6
	<b>Total Province</b>		<b>59</b>	<b>37 253</b>	<b>636</b>	<b>15</b>
	Fkih Ben saleh	HGP Fquih Ben Salah	8	3 681	451	25
<b>Total Province</b>		<b>8</b>	<b>3 681</b>	<b>451</b>	<b>25</b>	
<b>TOTAL REGION</b>			<b>102</b>	<b>70 215</b>	<b>688</b>	<b>15</b>
<b>MEKNES-TAFILALET</b>	El Hajeb	HGP Prince My Hassan	9	13 199	1 553	1
		<b>Total Province</b>		<b>9</b>	<b>13 199</b>	<b>1 553</b>
	Errachidia	HGP My Ali Cherif	31	19 705	631	0
		HL S.H.B.Maati	1	873	873	0
		HL 20 Aout (Goulmima)	6	3 803	589	0
		HSP Amir Sultan IA	5	7 304	1 623	0
		<b>Total Province</b>		<b>43</b>	<b>31 685</b>	<b>734</b>
	Ifrane	HGP 20 Août (Azrou)	9	551	59	0
		HGP Ahadaf	16	10 921	665	0
	<b>Total Province</b>		<b>26</b>	<b>11 472</b>	<b>446</b>	<b>0</b>
	Khenifra	HGP Khenifra	23	15 066	660	27
	<b>Total Province</b>		<b>23</b>	<b>15 066</b>	<b>660</b>	<b>27</b>
	Meknes	HGR Sidi Said	8	11 795	1 474	2
		HGR Mohamed V	40	193 287	4 865	8
		HSR Pagnon	5	759	140	1
		HSR Moulay Ismail	15	43 464	2 914	12
	<b>Total Province</b>		<b>68</b>	<b>249 305</b>	<b>3 662</b>	<b>6</b>
Midelt	HGP Midelt	6	791	132	0	
<b>Total Province</b>		<b>6</b>	<b>791</b>	<b>132</b>	<b>0</b>	
<b>TOTAL REGION</b>			<b>174</b>	<b>321 518</b>	<b>1 844</b>	<b>4</b>

Tableau 4.10.7: Répartition des consultations médicales par Région, par Province /Préfecture et par hôpital, année 2012

Région	Province/Préfecture	Nom de l'hôpital	Nombre total des médecins	Nombre total de consultations	consultations par médecin	Délais moyen RV (en jours)	
FES-BOULMANE	Boulemane	HGP Marche Verte	15	6 964	457	0	
		HL S.A.B. Driss Missouri	3	4 026	1 342	0	
	<b>Total Province</b>			<b>18</b>	<b>10 990</b>	<b>603</b>	<b>0</b>
	Fes	HGR Al Ghassani	34	13 344	388	0	
		HSU Omar Drissi	38	19 269	514	52	
		HSU Ibn Al Hassan	24	23 568	979	53	
		HGR Ibn Al Baitar	8	13 710	1 629	23	
		HGR Ibn Al Khatib	28	19 581	696	40	
		HSU Hôp. des spécialités	279	33 438	120	30	
		<b>Total Province</b>			<b>412</b>	<b>122 910</b>	<b>298</b>
	Sefrou	HGP Mohamed V	17	15 313	879	0	
	<b>Total Province</b>			<b>17</b>	<b>15 313</b>	<b>879</b>	<b>0</b>
	<b>TOTAL REGION</b>			<b>447</b>	<b>149 213</b>	<b>333</b>	<b>22</b>
TAZA-AL HOCAIMA-TAOUNATE	Al Hoceima	HGR Mohamed V	40	43 234	1 081	14	
		HSR Centre d'oncologie	8	4 296	516	1	
		HL Targuist	9	12 534	1 343	2	
	<b>Total Province</b>			<b>58</b>	<b>60 064</b>	<b>1 042</b>	<b>6</b>
	Guercif	HL Guercif	5	5 330	1 142	0	
	<b>Total Province</b>			<b>5</b>	<b>5 330</b>	<b>1 142</b>	<b>0</b>
	Taounate	HL Hassan II	5	31 850	6 370	0	
		HGP Taounate	14	8 461	604	15	
	<b>Total Province</b>			<b>19</b>	<b>40 311</b>	<b>2 122</b>	<b>8</b>
	Taza	HGP Ibn Baja	33	25 209	762	26	
<b>Total Province</b>			<b>33</b>	<b>25 209</b>	<b>762</b>	<b>26</b>	
<b>TOTAL REGION</b>			<b>114</b>	<b>130 914</b>	<b>1 144</b>	<b>8</b>	
TANGER-TETOUAN	Chefchaouen	HGP Mohamed V	36	50 917	1 419	3	
		<b>Total Province</b>			<b>36</b>	<b>50 917</b>	<b>1 419</b>
	Larache	HGP Lalla Meriem	27	21 899	819	7	
		HL Ksar El Kebir	9	8 009	890	25	
	<b>Total Province</b>			<b>36</b>	<b>29 908</b>	<b>837</b>	<b>16</b>
	M'diq-Fnideq	HGP Med VI	11	7 688	711	0	
		HL Hassan II	4	2 669	667	5	
	<b>Total Province</b>			<b>15</b>	<b>10 357</b>	<b>699</b>	<b>3</b>
	Ouazzane	HGP Abo Kacem Zahra.	7	3 312	473	1	
	<b>Total Province</b>			<b>7</b>	<b>3 312</b>	<b>473</b>	<b>1</b>
	Tanger	HGP Mohamed V	46	152 855	3 287	0	
		HSP Al Kortobi	14	20 340	1 479	0	
		HSP Duc De Tovar	14	15 862	1 115	0	
		HL Assilah	10	22 413	2 187	0	
		HSP Arrazi	5	12 502	2 728	3	
		HL Med VI	15	39 884	2 621	6	
		<b>Total Province</b>			<b>105</b>	<b>263 856</b>	<b>2 524</b>
Tetouan	HGP Hôpital.Civil	50	26 357	529	21		
	HSP Errazi	26	4 103	157	0		
<b>Total Province</b>			<b>76</b>	<b>30 460</b>	<b>401</b>	<b>11</b>	
<b>TOTAL REGION</b>			<b>274</b>	<b>388 810</b>	<b>1 419</b>	<b>5</b>	
<b>ENSEMBLE</b>			<b>4 034</b>	<b>4 094 610</b>	<b>1 015</b>	<b>11</b>	

Source : SEIS, DPRF

# 11- Laboratoires des hôpitaux publics

Tableau 4.11.1: Répartition des activités des laboratoires des hôpitaux publics par Région, par Province/Préfecture et par hôpital, année 2012

Régions	Province et préfecture	Nom de l'hôpital	Catégorie	Examens pratiqués					Total
				1	2	3	4	5	
<b>OUED EDDAHAB-LAGUIRA</b>	Aousserd								
	Oued Eddahab	Hassan II	H.G.P	475	297	2 750	17 174	13 705	34 401
	<b>Total province</b>			<b>475</b>	<b>297</b>	<b>2 750</b>	<b>17 174</b>	<b>13 705</b>	<b>34 401</b>
	<b>TOTAL REGION</b>			<b>475</b>	<b>297</b>	<b>2 750</b>	<b>17 174</b>	<b>13 705</b>	<b>34 401</b>
<b>LAAYOUNE-BOUJDOUR-SAKIA EL HAMRA</b>	Boujdour	Boujdour	H.G.P	0	0	3 241	4 200	7 956	15 397
	<b>Total province</b>			<b>0</b>	<b>0</b>	<b>3 241</b>	<b>4 200</b>	<b>7 956</b>	<b>15 397</b>
	Laayoune	My Hassan Ben El Mehdi	H.G.R	110	1	5 895	62 476	23 674	92 156
		Hassan II	H.S.R	1	69	393	10 585	5 533	16 581
	<b>Total province</b>			<b>111</b>	<b>70</b>	<b>6 288</b>	<b>73 061</b>	<b>29 207</b>	<b>108 737</b>
	<b>TOTAL REGION</b>			<b>111</b>	<b>70</b>	<b>9 529</b>	<b>77 261</b>	<b>37 163</b>	<b>124 134</b>
<b>GUELMIM-ES-SMARA</b>	Assa-Zag	Assa	HGP	0	0	0	1 378	1 785	3 312
	<b>Total province</b>			<b>0</b>	<b>0</b>	<b>0</b>	<b>1 378</b>	<b>1 785</b>	<b>3 312</b>
	Es-semara	Es-smara	H.G.P	397	75	2 869	5 960	9 296	18 597
	<b>Total province</b>			<b>397</b>	<b>75</b>	<b>2 869</b>	<b>5 960</b>	<b>9 296</b>	<b>18 597</b>
	Guelmim	Guelmim	H.G.P	2	0	3 353	8 237	14 058	25 650
	<b>Total province</b>			<b>2</b>	<b>0</b>	<b>3 353</b>	<b>8 237</b>	<b>14 058</b>	<b>25 650</b>
	Tan-Tan	Hassan II	H.G.P	594	273	6 181	11 774	24 853	43 675
	<b>Total province</b>			<b>594</b>	<b>273</b>	<b>6 181</b>	<b>11 774</b>	<b>24 853</b>	<b>43 675</b>
	Tata	Tata	H.G.P	17	5	1 907	9 972	8 285	20 186
	<b>Total province</b>			<b>17</b>	<b>5</b>	<b>1 907</b>	<b>9 972</b>	<b>8 285</b>	<b>20 186</b>
	<b>TOTAL REGION</b>			<b>1 010</b>	<b>353</b>	<b>14 310</b>	<b>37 321</b>	<b>58 277</b>	<b>111 420</b>
<b>SOUSS-MASSA-DARAA</b>	Agadir-Ida Outanane	Hassan II	H.G.R	551	91	2 545	31 852	13 758	48 797
	<b>Total province</b>			<b>551</b>	<b>91</b>	<b>2 545</b>	<b>31 852</b>	<b>13 758</b>	<b>48 797</b>
	Chtouka ait baha	Mokhtar Soussi	H.G.P	0	0	5 258	10 576	14 350	30 184
	<b>Total province</b>			<b>0</b>	<b>0</b>	<b>5 258</b>	<b>10 576</b>	<b>14 350</b>	<b>30 184</b>
	Inezgane-Ait Melloul	Inezgane	H.G.P	296	0	2 482	4 497	15 826	23 101
	<b>Total province</b>			<b>296</b>	<b>0</b>	<b>2 482</b>	<b>4 497</b>	<b>15 826</b>	<b>23 101</b>
	Ouarzazate	Sidi Hssain Bencer	H.G.P	4 374	5 348	4 209	72 521	64 519	150 971
	<b>Total province</b>			<b>4 374</b>	<b>5 348</b>	<b>4 209</b>	<b>72 521</b>	<b>64 519</b>	<b>150 971</b>
	Taroudant	Ouled Teima	HL	0	0	2 776	5 498	5 055	13 329
		Mokhtar Es-soussi	H.G.P	0	0	4 915	57 963	34 978	97 856
	<b>Total province</b>			<b>0</b>	<b>0</b>	<b>7 691</b>	<b>63 461</b>	<b>40 033</b>	<b>111 185</b>
	Tinghir	Tinghir	H.G.P	0	0	1 793	25 213	5 210	32 216
	<b>Total province</b>			<b>0</b>	<b>0</b>	<b>1 793</b>	<b>25 213</b>	<b>5 210</b>	<b>32 216</b>
	Tiznit	Hassan 1er	H.G.P	0	0	2 982	10 095	16 226	29 303
	<b>Total province</b>			<b>0</b>	<b>0</b>	<b>2 982</b>	<b>10 095</b>	<b>16 226</b>	<b>29 303</b>
	Sidi Ifni	Sidi Ifni	H.G.P	0	0	1 547	3 927	5 463	10 937
	<b>Total province</b>			<b>0</b>	<b>0</b>	<b>1 547</b>	<b>3 927</b>	<b>5 463</b>	<b>10 937</b>
	Zagora	Edderrak (Zagora)	H.G.P	0	0	1 721	7 115	7 354	16 190
	<b>Total province</b>			<b>0</b>	<b>0</b>	<b>1 721</b>	<b>7 115</b>	<b>7 354</b>	<b>16 190</b>
	<b>TOTAL REGION</b>			<b>5 221</b>	<b>5 439</b>	<b>30 228</b>	<b>229 257</b>	<b>182 739</b>	<b>452 884</b>
<b>GHARB-CHRARDA-BNI HSEN</b>	Kenitra	Al Idrissi	H.G.R	1 390	380	4 704	18 520	24 101	49 095
		Zoubir Skirej (Souk Larbaa)	HL	0	0	1 822	2 488	6 118	10 428
	<b>Total province</b>			<b>1 390</b>	<b>380</b>	<b>6 526</b>	<b>21 008</b>	<b>30 219</b>	<b>59 523</b>
	Sidi Slimane	Sidi Slimane	H.G.P	0	0	2 759	10 273	24 483	37 515
	<b>Total province</b>			<b>0</b>	<b>0</b>	<b>2 759</b>	<b>10 273</b>	<b>24 483</b>	<b>37 515</b>
	Sidi Kacem	Sidi Kacem	H.G.P	64	0	13 124	32 735	63 933	109 856
	<b>Total province</b>			<b>64</b>	<b>0</b>	<b>13 124</b>	<b>32 735</b>	<b>63 933</b>	<b>109 856</b>
	<b>TOTAL REGION</b>			<b>1 454</b>	<b>380</b>	<b>22 409</b>	<b>64 016</b>	<b>118 635</b>	<b>206 894</b>

Source: SEIS/DPRF

\* H.G.U : Hôpital Général Universitaire  
 \* H.S.U : Hôpital Spécialisé Universitaire  
 \* H.G.R : Hôpital Général Régional

\* H.G.P : Hôpital Général Provincial  
 \* H.S.P : Hôpital Spécialisé Provincial  
 \* HL : Hôpital Local

1- Bactériologie  
 2- Parasitologie  
 3- Immuno-sérologie  
 4- Hématologie et transfusion  
 5- Chimie biologie (Biochimie)

Tableau 4.11.1: Répartition des activités des laboratoires des hôpitaux publics par région, par Province/t Préfecture et par hôpital, année 2012

Régions	Province et préfecture	Nom de l'hôpital	Catégorie	Examens pratiqués					Total
				1	2	3	4	5	
<b>CHAOUIA-OUARDIGHA</b>	Ben Slimane	Hassan II	H.G.P	0	427	5 376	4 750	39 233	49 786
	<b>Total province</b>			<b>0</b>	<b>427</b>	<b>5 376</b>	<b>4 750</b>	<b>39 233</b>	<b>49 786</b>
	Berrechid	Berrchid (Errazi)	H.G.P	0	0	6 338	22 052	38 865	67 255
	<b>Total province</b>			<b>0</b>	<b>0</b>	<b>6 338</b>	<b>22 052</b>	<b>38 865</b>	<b>67 255</b>
	Khouribga	Hassan II	H.G.P	811	140	14 287	26 161	82 696	124 095
		H.Med V de Oued.Zem	HL	0	32	6 403	29 289	38 491	74 215
		H.Med VI de Bejaad	HL	0	0	2 776	4 064	11 173	18 013
	<b>Total province</b>			<b>811</b>	<b>172</b>	<b>23 466</b>	<b>59 514</b>	<b>132 360</b>	<b>216 323</b>
	Settat	Hassan II	H.G.R	2 056	475	11 960	50 169	31 663	96 323
		Ben Ahmed	HL	0	0	4 859	3 694	3 789	12 342
<b>Total province</b>			<b>2 056</b>	<b>475</b>	<b>16 819</b>	<b>53 863</b>	<b>35 452</b>	<b>108 665</b>	
<b>TOTAL REGION</b>			<b>2 867</b>	<b>1 074</b>	<b>51 999</b>	<b>140 179</b>	<b>245 910</b>	<b>442 029</b>	
<b>MARRAKECH-TENSIFT-AL HAOUZ</b>	Al Haouz	Al Haouz	HGP	0	0	1 978	7 235	8 061	17 274
	<b>Total province</b>			<b>0</b>	<b>0</b>	<b>1 978</b>	<b>7 235</b>	<b>8 061</b>	<b>17 274</b>
	Chichaoua	Mohamed VI	HGP	0	0	2 334	7 037	9 470	18 841
	<b>Total province</b>			<b>0</b>	<b>0</b>	<b>2 334</b>	<b>7 037</b>	<b>9 470</b>	<b>18 841</b>
	El kelaa Sraghna	Assalama	H.G.P	758	171	11 474	20 798	22 174	55 375
		Princesse Lalla Khadija (Tahallalt)	HL	0	0	2 805	5 883	6 113	14 801
	<b>Total province</b>			<b>758</b>	<b>171</b>	<b>14 279</b>	<b>26 681</b>	<b>28 287</b>	<b>70 176</b>
	Essaouira	Sidi Med Ben Abdellah	H.G.P	32	0	1 661	9 237	30 024	40 954
	<b>Total province</b>			<b>32</b>	<b>0</b>	<b>1 661</b>	<b>9 237</b>	<b>30 024</b>	<b>40 954</b>
	Marrakech	Ibn Tofeil	H.S.U	4 952	1 593	24 076	67 869	327 295	425 785
		Mere et Enfant	CHU	5 574	0	0	37 543	133 536	176 653
		Ibn Zohr	H.G.R	630	110	2 103	10 243	21 319	34 405
	<b>Total province</b>			<b>11 156</b>	<b>1 703</b>	<b>26 179</b>	<b>115 655</b>	<b>482 150</b>	<b>636 843</b>
Rhamna	Benguerir	H.G.P	0	90	3 910	13 700	13 765	31 465	
<b>Total province</b>			<b>0</b>	<b>90</b>	<b>3 910</b>	<b>13 700</b>	<b>13 765</b>	<b>31 465</b>	
<b>TOTAL REGION</b>			<b>11 946</b>	<b>1 964</b>	<b>50 341</b>	<b>179 545</b>	<b>571 757</b>	<b>815 553</b>	
<b>ORIENTAL</b>	Berkane	Edderak	H.G.P	78	29	4 979	16 932	29 093	51 111
	<b>Total province</b>			<b>78</b>	<b>29</b>	<b>4 979</b>	<b>16 932</b>	<b>29 093</b>	<b>51 111</b>
	Figuiq	Hassan II	H.G.P	1 593	40	2 376	12 008	17 798	33 815
	<b>Total province</b>			<b>1 593</b>	<b>40</b>	<b>2 376</b>	<b>12 008</b>	<b>17 798</b>	<b>33 815</b>
	Jrada	Jrada	HGP	0	0	2 765	9 505	17 474	29 744
	<b>Total province</b>			<b>0</b>	<b>0</b>	<b>2 765</b>	<b>9 505</b>	<b>17 474</b>	<b>29 744</b>
	Nador	Hassani	H.G.P	1 711	21	5 736	91 496	25 199	124 163
		Med VI El Arouit	HL	0	0	438	3 747	6 294	10 479
	<b>Total province</b>			<b>1 711</b>	<b>21</b>	<b>6 174</b>	<b>95 243</b>	<b>31 493</b>	<b>134 642</b>
	Oujda-Angad	Al Farabi	H.G.R	6 152	680	8 355	84 935	99 296	199 418
	<b>Total province</b>			<b>6 152</b>	<b>680</b>	<b>8 355</b>	<b>84 935</b>	<b>99 296</b>	<b>199 418</b>
Taourirt	Taourirt	H.G.P	0	0	7 802	8 093	7 094	22 989	
<b>Total province</b>			<b>0</b>	<b>0</b>	<b>7 802</b>	<b>8 093</b>	<b>7 094</b>	<b>22 989</b>	
<b>TOTAL REGION</b>			<b>9 534</b>	<b>770</b>	<b>32 451</b>	<b>226 716</b>	<b>202 248</b>	<b>471 719</b>	
<b>GARAND CASABLANCA</b>	Ain Chock	Sekkat (Salam)	H.G.P	0	0	3 721	7 185	12 497	23 403
	<b>Total province</b>			<b>0</b>	<b>0</b>	<b>3 721</b>	<b>7 185</b>	<b>12 497</b>	<b>23 403</b>
	Ain Sbaa-Hay Mohammed	Mohamed V	H.G.P	0	0	8 678	16 473	43 817	68 968
	<b>Total province</b>			<b>0</b>	<b>0</b>	<b>8 678</b>	<b>16 473</b>	<b>43 817</b>	<b>68 968</b>
	Al fida-Derb Sultan	Med Bouafi	H.G.P	142	0	6 634	20 454	74 709	101 939
	<b>Total province</b>			<b>142</b>	<b>0</b>	<b>6 634</b>	<b>20 454</b>	<b>74 709</b>	<b>101 939</b>
	Ben M'sik	Ben M'sik	H.G.P	0	0	3 637	7 484	7 718	18 839
	<b>Total province</b>			<b>0</b>	<b>0</b>	<b>3 637</b>	<b>7 484</b>	<b>7 718</b>	<b>18 839</b>
Casablanca-Anfa	My Youssef	H.G.R	57	8	2 726	25 005	20 285	48 081	
	Ibn Rochd	H.G.U	38 314	15 234	29 444	308 611	1 050 471	1 442 074	
<b>Total province</b>			<b>38 371</b>	<b>15 242</b>	<b>32 170</b>	<b>333 616</b>	<b>1 070 756</b>	<b>1 490 155</b>	

Source: SEIS/DPRF

\* H.G.U : Hôpital Général Universitaire

\* H.S.U : Hôpital Spécialisé Universitaire

\* H.G.R : Hôpital Général Régional

\* H.G.P : Hôpital Général Provincial

\* H.S.P : Hôpital Spécialisé Provincial

\* HL : Hôpital Local

1- Bactériologie

2- Parasitologie

3- Immuno-sérologie

4- Hématologie et transfusion

5- Chimie biologique (Biochimie)

Tableau 4.11.1: Répartition des activités des laboratoires des hôpitaux publics par région, par Province et Préfecture et par hôpital, année 2012

Régions	Province et préfecture	Nom de l'hôpital	Catégorie	Examens pratiqués					Total
				1	2	3	4	5	
Suite de GARAND CASABLANCA	Hay Hassani	El Hassani	H.G.P	0	0	8 201	18 801	18 747	45 749
	<b>Total province</b>			<b>0</b>	<b>0</b>	<b>8 201</b>	<b>18 801</b>	<b>18 747</b>	<b>45 749</b>
	Mohammedia	My Abdellah	H.G.P	0	0	5 626	33 314	17 113	56 053
	<b>Total province</b>			<b>0</b>	<b>0</b>	<b>5 626</b>	<b>33 314</b>	<b>17 113</b>	<b>56 053</b>
	My Rachid Sidi Othmane	Sidi Othmane	H.G.P	462	0	7 632	27 215	38 773	74 082
	<b>Total province</b>			<b>462</b>	<b>0</b>	<b>7 632</b>	<b>27 215</b>	<b>38 773</b>	<b>74 082</b>
	Nouaceur	Prince My Hassan (Dar Bo	H.G.P	0	0	534	6 111	5 300	11 945
	<b>Total province</b>			<b>0</b>	<b>0</b>	<b>534</b>	<b>6 111</b>	<b>5 300</b>	<b>11 945</b>
	Sidi Bernoussi	Al Mansour	H.G.P	0	0	21 514	18 547	40 433	80 494
	<b>Total province</b>			<b>0</b>	<b>0</b>	<b>21 514</b>	<b>18 547</b>	<b>40 433</b>	<b>80 494</b>
<b>TOTAL REGION</b>			<b>38 975</b>	<b>15 242</b>	<b>98 347</b>	<b>489 200</b>	<b>1 329 863</b>	<b>1 971 627</b>	
RABAT-SALE-ZEMMOUR-ZAIR	Khemisset	Khemisset	H.G.P	81	9	7 913	93 899	60 997	162 899
		Roummani	HL	0	0	470	15 243	7 738	23 451
		Tiflet	HL	13	24	1 114	560	8 939	10 650
	<b>Total province</b>			<b>94</b>	<b>33</b>	<b>9 497</b>	<b>109 702</b>	<b>77 674</b>	<b>197 000</b>
	Rabat	Ibn Sina	H.G.U	50 369	13 338	0	544 645	1 263 436	1 871 788
		My Youssef	H.S.U	6 154	0	0	0	0	6 154
		Hôpital des Spécialités	H.S.U	165	0	0	0	0	165
		Maternité Souissi	H.S.U	0	0	0	0	0	0
		Hôpital d'enfants	H.S.U	0	693	0	0	0	693
		Hôpital de Rabat	H.G.P	1 049	1 170	3 533	12 675	80 269	98 696
		Med Ben Abdellah	H.S.U						
	<b>Total province</b>			<b>57 737</b>	<b>15 201</b>	<b>3 533</b>	<b>557 320</b>	<b>1 343 705</b>	<b>1 977 496</b>
	Salé	Moulay Abdellah	H.G.P	0	995	8 792	31 827	28 522	70 136
		El Ayachi	H.S.U						
	<b>Total province</b>			<b>0</b>	<b>995</b>	<b>8 792</b>	<b>31 827</b>	<b>28 522</b>	<b>70 136</b>
Skhirat-Temara	Sidi Lahcen	H.G.P	0	0	8 801	31 892	31 779	72 472	
<b>Total province</b>			<b>0</b>	<b>0</b>	<b>8 801</b>	<b>31 892</b>	<b>31 779</b>	<b>72 472</b>	
<b>TOTAL REGION</b>			<b>57 831</b>	<b>16 229</b>	<b>30 623</b>	<b>730 741</b>	<b>1 481 680</b>	<b>2 317 104</b>	
DOUKALA- ABDA	El Jadida	Mohamed V	H.G.P	910	69	5 318	10 225	36 558	53 080
		Azemmour	HL	0	0	268	5 088	7 181	12 537
	<b>Total province</b>			<b>910</b>	<b>69</b>	<b>5 586</b>	<b>15 313</b>	<b>43 739</b>	<b>65 617</b>
	Sid Bennour	Sidi Bennour	H.G.P	0	0	1 563	2 922	6 559	11 044
		Khmiss Zmamra	HL	0	0	545	835	4 476	5 856
	<b>Total province</b>			<b>0</b>	<b>0</b>	<b>2 108</b>	<b>3 757</b>	<b>11 035</b>	<b>16 900</b>
	Safi	Mohamed V	H.G.R	1 806	400	11 090	23 358	40 810	77 464
	<b>Total province</b>			<b>1 806</b>	<b>400</b>	<b>11 090</b>	<b>23 358</b>	<b>40 810</b>	<b>77 464</b>
	Youssoufia	Lalla Hasna	H.G.P	0	0	2 872	4 251	6 619	13 742
	<b>Total province</b>			<b>0</b>	<b>0</b>	<b>2 872</b>	<b>4 251</b>	<b>6 619</b>	<b>13 742</b>
<b>TOTAL REGION</b>			<b>2 716</b>	<b>469</b>	<b>21 656</b>	<b>46 679</b>	<b>102 203</b>	<b>173 723</b>	
TADLA-AZILAL	Azilal	Haut Atlas Central	H.G.P	37	10	3 358	16 202	18 548	38 155
	<b>Total province</b>			<b>37</b>	<b>10</b>	<b>3 358</b>	<b>16 202</b>	<b>18 548</b>	<b>38 155</b>
	Beni Mellal	Beni Mellal	H.G.R	1 865	391	20 101	162 605	99 035	283 997
		Moulay Ismail	HL	0	0	9 150	51 255	35 176	95 581
	<b>Total province</b>			<b>1 865</b>	<b>391</b>	<b>29 251</b>	<b>213 860</b>	<b>134 211</b>	<b>379 578</b>
	Fquih Ben Salah	Fquih Ben Salah	H.G.P	0	0	7 481	56 679	29 274	93 434
	<b>Total province</b>			<b>0</b>	<b>0</b>	<b>7 481</b>	<b>56 679</b>	<b>29 274</b>	<b>93 434</b>
<b>TOTAL REGION</b>			<b>1 902</b>	<b>401</b>	<b>40 090</b>	<b>286 741</b>	<b>182 033</b>	<b>511 167</b>	

Source: SEIS/DPRF

\* H.G.U : Hôpital Général Universitaire

\* H.S.U : Hôpital Spécialisé Universitaire

\* H.G.R : Hôpital Général Régional

\* H.G.P : Hôpital Général Provincial

\* H.S.P : Hôpital Spécialisé Provincial

\* HL : Hôpital Local

1- Bactériologie

2- Parasitologie

3- Immuno-sérologie

4- Hématologie et transfusion

5- Chimie biologie (Biochimie)

Tableau 4.11.1: Répartition des activités des laboratoires des hôpitaux publics par Région, par Province/Préfecture et par hôpital, année 2012

Régions	Province et préfecture	Nom de l'hôpital	Catégorie	Examens pratiqués					Total
				1	2	3	4	5	
<b>MEKNES-TAFILALET</b>	El Hajeb	Prince My Hassan	HGP	0	0	1 755	3 136	6 818	11 709
	<b>Total province</b>			<b>0</b>	<b>0</b>	<b>1 755</b>	<b>3 136</b>	<b>6 818</b>	<b>11 709</b>
	Errachidia	My Ali Cherif	H.G.P	1 845	305	4 395	20 733	72 482	99 760
		Sghiri Houmani Ben Ma	HL	0	0	1 628	4 389	5 649	11 666
		20 Aout (Goulmima)	HL	0	0	1 765	24 328	9 381	35 474
	<b>Total province</b>			<b>1 845</b>	<b>305</b>	<b>7 788</b>	<b>49 450</b>	<b>87 512</b>	<b>146 900</b>
	Ifrane	20 Aout (Azrou)	H.G.P	593	126	5 873	12 972	24 555	44 119
	<b>Total province</b>			<b>593</b>	<b>126</b>	<b>5 873</b>	<b>12 972</b>	<b>24 555</b>	<b>44 119</b>
	Khenifra	Khenifra	H.G.P	16 924	6 180	4 151	46 301	55 854	129 410
	<b>Total province</b>			<b>16 924</b>	<b>6 180</b>	<b>4 151</b>	<b>46 301</b>	<b>55 854</b>	<b>129 410</b>
	Meknes	Sidi Said	H.G.R	0	0	5 200	10 925	18 475	34 600
		Mohamed V	H.G.R	2 364	438	7 618	27 350	43 159	80 929
		Pagnon	H.S.R	0	0	841	2 215	2 135	5 191
	<b>Total province</b>			<b>2 364</b>	<b>438</b>	<b>13 659</b>	<b>40 490</b>	<b>63 769</b>	<b>120 720</b>
Midelt	Midelt	H.G.P	12	21	5 618	8 405	10 666	24 722	
<b>Total province</b>			<b>12</b>	<b>21</b>	<b>5 618</b>	<b>8 405</b>	<b>10 666</b>	<b>24 722</b>	
<b>TOTAL REGION</b>			<b>21 738</b>	<b>7 070</b>	<b>38 844</b>	<b>160 754</b>	<b>249 174</b>	<b>477 580</b>	
<b>FES-BOULMANE</b>	Boulemane	Marche Verte	H.G.P	0	15	1 007	11 154	12 420	24 596
		Outate El Haj	HL	0	0	33	472	3 936	4 441
	<b>Total province</b>			<b>0</b>	<b>15</b>	<b>1 040</b>	<b>11 626</b>	<b>16 356</b>	<b>29 037</b>
	Fes	Al Ghassani	H.G.R	0	0	1 882	42 974	15 518	60 374
		Hassan II (H. des Spécialités)	H.S.U	15 939	123	52 638	251 708	650 336	970 744
		Ibn Al Khatib	H.G.R	1 260	847	8 029	85 658	89 607	185 401
	<b>Total province</b>			<b>17 199</b>	<b>970</b>	<b>62 549</b>	<b>380 340</b>	<b>755 461</b>	<b>1 216 519</b>
	Sefrou	Mohamed V	H.G.P	466	132	8 645	14 733	42 111	66 087
	<b>Total province</b>			<b>466</b>	<b>132</b>	<b>8 645</b>	<b>14 733</b>	<b>42 111</b>	<b>66 087</b>
	<b>TOTAL REGION</b>			<b>17 665</b>	<b>1 117</b>	<b>72 234</b>	<b>406 699</b>	<b>813 928</b>	<b>1 311 643</b>
<b>TAZA-AL HOCAIMA-TAOUNATE</b>	Al Hoceima	Mohamed V	H.G.R	1 949	357	8 007	25 948	59 006	95 267
		HL de Targuiste	HL	0	6	698	2 621	2 723	6 048
	<b>Total province</b>			<b>1 949</b>	<b>363</b>	<b>8 705</b>	<b>28 569</b>	<b>61 729</b>	<b>101 315</b>
	Taounate	Taounate	H.G.P	0	0	6 912	11 548	22 865	41 325
	<b>Total province</b>			<b>0</b>	<b>0</b>	<b>6 912</b>	<b>11 548</b>	<b>22 865</b>	<b>41 325</b>
	Taza	Ibn Baja	H.G.P	375	44	2 428	60 588	39 532	102 967
	<b>Total province</b>			<b>375</b>	<b>44</b>	<b>2 428</b>	<b>60 588</b>	<b>39 532</b>	<b>102 967</b>
	Guercif	Guercif	H.G.P	0	182	5 328	14 342	16 787	36 639
	<b>Total province</b>			<b>0</b>	<b>182</b>	<b>5 328</b>	<b>14 342</b>	<b>16 787</b>	<b>36 639</b>
	<b>TOTAL REGION</b>			<b>2 324</b>	<b>589</b>	<b>23 373</b>	<b>115 047</b>	<b>140 913</b>	<b>282 246</b>
<b>TANGER-TETOUAN</b>	Chefchaouen	Mohamed V	H.G.P	176	0	1 867	10 897	10 783	23 723
	<b>Total province</b>			<b>176</b>	<b>0</b>	<b>1 867</b>	<b>10 897</b>	<b>10 783</b>	<b>23 723</b>
	Larache	Lalla Meriem	H.G.P	128	0	6 854	20 655	52 688	80 325
		Ksar El Kebir	HL	0	0	2 084	7 014	19 184	28 282
	<b>Total province</b>			<b>128</b>	<b>0</b>	<b>8 938</b>	<b>27 669</b>	<b>71 872</b>	<b>108 607</b>
	Ouazzane	Abou Kacem Zahraoui	H.G.P	0	213	2 461	6 451	17 003	26 128
	<b>Total province</b>			<b>0</b>	<b>213</b>	<b>2 461</b>	<b>6 451</b>	<b>17 003</b>	<b>26 128</b>
	Tanger-Assilah	Mohamed V	H.G.P	3 545	171	6 140	35 951	64 015	109 822
		Assilah	HL	0	25	896	1 120	3 432	5 473
		Mohamed VI	HL	0	0	3 747	9 747	4 022	17 516
	<b>Total province</b>			<b>3 545</b>	<b>196</b>	<b>10 783</b>	<b>46 818</b>	<b>71 469</b>	<b>132 811</b>
	Tetouan	Hôpital.Civil	H.G.P	8 187	569	11 614	91 599	40 518	152 487
	<b>Total province</b>			<b>8 187</b>	<b>569</b>	<b>11 614</b>	<b>91 599</b>	<b>40 518</b>	<b>152 487</b>
	Mdiq-fnideq	Hopital Med VI	H.G.P	674	108	1 758	4 605	6 385	13 530
	Hopital Hassan II	HL	0	0	1 104	5 667	8 166	14 937	
<b>Total province</b>			<b>674</b>	<b>108</b>	<b>2 862</b>	<b>10 272</b>	<b>14 551</b>	<b>28 467</b>	
<b>TOTAL REGION</b>			<b>12 710</b>	<b>1 086</b>	<b>38 525</b>	<b>193 706</b>	<b>226 196</b>	<b>472 223</b>	
<b>Total National</b>			<b>188 479</b>	<b>52 550</b>	<b>577 709</b>	<b>3 401 036</b>	<b>5 956 424</b>	<b>10 176 347</b>	

Source: SEIS/DPRF

\* H.G.U : Hôpital Général Universitaire

\* H.S.U : Hôpital Spécialisé Universitaire

\* H.G.R : Hôpital Général Régional

\* H.G.P : Hôpital Général Provincial

\* H.S.P : Hôpital Spécialisé Provincial

\* HL : Hôpital Local

1- Bactériologie

2- Parasitologie

3- Immuno-sérologie

4- Hématologie et transfusion

5- Chimie biologique (Biochimie)

## **Partie V: Etat de Santé**



## 1- Causes de décès

**Tableau 5.1.1: Répartition du total des décès (en %) selon la cause et le sexe, année 2011**

CAUSES DE DECES ( CHAPITRE )	Sexe		
	Masculin	Feminin	Total
<b>CERTAINES MALADIES INFECTIEUSES ET PARASITAIRES</b>	<b>4,3</b>	<b>4,4</b>	<b>4,3</b>
Maladies infectieuses et intestinales	0,2	0,3	0,2
Tuberculose	1,3	0,8	1,1
Septicémie	1,9	2,3	2,1
<b>TUMEURS</b>	<b>10,4</b>	<b>11,0</b>	<b>10,7</b>
Tumeurs malignes l'appareil digestif	2,6	2,5	2,5
Tumeurs malignes l'appareil respiratoire	2,4	0,6	1,7
<b>MALADIES DU SANG ET DES ORGANES HEMATOPOIETIQUES ET CERTAINS TROUBLES DU SYSTEME IMMUNITAIRE</b>	<b>0,7</b>	<b>0,8</b>	<b>0,8</b>
<b>MALADIES ENDOCRINIENNES, NUTRITIONNELLES ET METABOLIQUES</b>	<b>4,8</b>	<b>6,3</b>	<b>5,4</b>
Diabète sucre	4,1	5,5	4,7
Déshydratation	0,3	0,3	0,3
<b>TROUBLES MENTAUX ET DU COMPORTEMENT</b>	<b>0,3</b>	<b>0,2</b>	<b>0,3</b>
<b>MALADIES DU SYSTEME NERVEUX</b>	<b>2,3</b>	<b>2,5</b>	<b>2,4</b>
Méningite	0,3	0,2	0,3
Epilepsie	0,3	0,3	0,3
<b>MALADIES DE L'ŒIL ET DE SES ANNEXES</b>	<b>0,0</b>	<b>0,0</b>	<b>0,0</b>
<b>MALADIES DE L'OREILLE ET DE L'APOPHYSE MASTOÏDE</b>	<b>0,0</b>	<b>0,0</b>	<b>0,0</b>
<b>MALADIES DE L'APPAREIL CIRCULATOIRE</b>	<b>22,8</b>	<b>24,2</b>	<b>23,4</b>
Maladies hypertensives	1,5	2,7	2,0
Cardiopathies	16,4	15,4	16,0
<b>MALADIES DE L'APPAREIL RESPIRATOIRE</b>	<b>6,4</b>	<b>4,9</b>	<b>5,8</b>
Pneumonie	2,3	1,7	2,1
Asthme	1,1	0,8	1,0
<b>MALADIES DE L'APPAREIL DIGESTIF</b>	<b>2,6</b>	<b>2,4</b>	<b>2,5</b>
Cirrhose du foie	0,6	0,6	0,6
<b>MALADIES DE LA PEAU ET DU TISSU CELLULAIRE</b>	<b>0,1</b>	<b>0,2</b>	<b>0,1</b>
<b>MALADIES DU SYSTEME OSTEO-ARTICULAIRE, DES MUSCLES ET DU TISSU CONJONCTIF</b>	<b>0,2</b>	<b>0,3</b>	<b>0,2</b>
<b>MALADIES DE L'APPAREIL GENITO-URINAIRE</b>	<b>2,8</b>	<b>2,7</b>	<b>2,8</b>
Insuffisance rénale	2,3	2,5	2,3
<b>GROSSESSE, ACCOUCHEMENT ET PUERPERALITE</b>	<b>0,0</b>	<b>0,6</b>	<b>0,2</b>
<b>CERTAINES AFFECTIONS DONT L'ORIGINE SE SITUE DANS LA PERIODE PERINATALE</b>	<b>8,7</b>	<b>8,3</b>	<b>8,5</b>
Prématurité	3,3	3,4	3,4
Infections périnatales	1,2	0,8	1,0
<b>MALFORMATIONS CONGENITALES ET ANOMALIES CHROMOSOMIQUES</b>	<b>1,1</b>	<b>1,3</b>	<b>1,1</b>
<b>LESIONS TRAUMATIQUES, EMPOISONNEMENTS ET CERTAINES AUTRES CONSEQUENCES DE CAUSES EXTERNES</b>	<b>8,7</b>	<b>3,1</b>	<b>6,4</b>
Lésions traumatiques	6,8	1,9	4,8
<b>CAUSES EXTERNES DE MORBIDITE ET DE MORTALITE</b>	<b>3,7</b>	<b>1,4</b>	<b>2,8</b>
<b>FACTEURS INFLUANT SUR L'ETAT DE SANTE ET MOTIFS DE RECOURS AUX SERVICES DE SANTE</b>	<b>0,0</b>	<b>0,0</b>	<b>0,0</b>
<b>SYMPTOMES, SIGNES ET RESULTATS ANORMAUX D EXAMENS CLINIQUES ET DE LABORATOIRE, NON CLASSES AILLEURS</b>	<b>20,1</b>	<b>25,5</b>	<b>22,3</b>
<b>ENSEMBLE</b>	<b>27 881</b>	<b>19 811</b>	<b>47 692</b>

Source : SEIS, DPRF

**Tableau 5.1.2: Répartition des décès des enfants moins d'un an (en %) selon la cause et le sexe, année 2011**

CAUSES DE DECES ( CHAPITRE )	Sexe		
	Masculin	Feminin	Total
<b>CERTAINES MALADIES INFECTIEUSES ET PARASITAIRES</b>	<b>2,9</b>	<b>4,2</b>	<b>3,4</b>
Maladies infectieuses et intestinales	0,3	0,4	0,3
Tuberculose	0,1	0,0	0,1
Septicémie	2,3	3,4	2,7
<b>TUMEURS</b>	<b>0,2</b>	<b>0,0</b>	<b>0,1</b>
<b>MALADIES DU SANG ET DES ORGANES HEMATOPOIETIQUES ET CERTAINS TROUBLES DU SYSTEME IMMUNITAIRE</b>	<b>0,7</b>	<b>0,6</b>	<b>0,6</b>
<b>MALADIES ENDOCRINIENNES, NUTRITIONNELLES ET METABOLIQUES</b>	<b>1,1</b>	<b>1,1</b>	<b>1,1</b>
Déshydratation	0,7	0,8	0,7
<b>TROUBLES MENTAUX ET DU COMPORTEMENT</b>	<b>0,1</b>	<b>0,0</b>	<b>0,1</b>
<b>MALADIES DU SYSTEME NERVEUX</b>	<b>0,7</b>	<b>1,2</b>	<b>0,9</b>
Méningite	0,4	0,3	0,3
<b>MALADIES DE L'ŒIL ET DE SES ANNEXES</b>	<b>0,0</b>	<b>0,0</b>	<b>0,0</b>
<b>MALADIES DE L'OREILLE ET DE L'APOPHYSE MASTOIDE</b>	<b>0,0</b>	<b>0,0</b>	<b>0,0</b>
<b>MALADIES DE L'APPAREIL CIRCULATOIRE</b>	<b>7,4</b>	<b>7,2</b>	<b>7,4</b>
Cardiopathies	7,4	7,2	7,3
<b>MALADIES DE L'APPAREIL RESPIRATOIRE</b>	<b>5,4</b>	<b>5,7</b>	<b>5,5</b>
Pneumonie	1,8	2,1	1,9
<b>MALADIES DE L'APPAREIL DIGESTIF</b>	<b>0,5</b>	<b>0,3</b>	<b>0,4</b>
<b>MALADIES DE LA PEAU ET DU TISSU CELLULAIRE</b>	<b>0,0</b>	<b>0,0</b>	<b>0,0</b>
<b>MALADIES DU SYSTEME OSTEO-ARTICULAIRE, DES MUSCLES ET DU TISSU CONJONCTIF</b>	<b>0,0</b>	<b>0,0</b>	<b>0,0</b>
<b>MALADIES DE L'APPAREIL GENITO-URINAIRE</b>	<b>0,4</b>	<b>0,5</b>	<b>0,4</b>
<b>CERTAINES AFFECTIONS DONT L'ORIGINE SE SITUE DANS LA PERIODE PERINATALE</b>	<b>64,7</b>	<b>61,7</b>	<b>63,5</b>
Prématurité	24,6	25,8	25,1
Hypoxie intra-utérine et asphyxie à la naissance	23,8	21,4	22,8
Infections périnatales	8,6	6,0	7,5
Ictères périnatales	0,6	0,5	0,6
<b>MALFORMATIONS CONGENITALES ET ANOMALIES CHROMOSOMIQUES</b>	<b>6,1</b>	<b>7,1</b>	<b>6,5</b>
<b>LESIONS TRAUMATIQUES, EMPOISONNEMENTS ET CERTAINES AUTRES CONSEQUENCES DE CAUSES EXTERNES</b>	<b>2,7</b>	<b>1,6</b>	<b>2,2</b>
Lésions traumatiques	0,6	0,1	0,4
<b>CAUSES EXTERNES DE MORBIDITE ET DE MORTALITE</b>	<b>0,2</b>	<b>0,3</b>	<b>0,2</b>
<b>FACTEURS INFLUANT SUR L'ETAT DE SANTE ET MOTIFS DE RECOURS AUX SERVICES DE SANTE</b>	<b>0,0</b>	<b>0,0</b>	<b>0,0</b>
<b>SYMPTOMES, SIGNES ET RESULTATS ANORMAUX D EXAMENS CLINIQUES ET DE LABORATOIRE, NON CLASSES AILLEURS</b>	<b>6,9</b>	<b>8,3</b>	<b>7,5</b>
<b>ENSEMBLE</b>	<b>3 472</b>	<b>2 390</b>	<b>5 862</b>

Source : SEIS, DPRF

**Tableau 5.1.3: Répartition des décès juvéniles (1-4 ans) (en %) selon la cause et le sexe, année 2011**

CAUSES DE DECES ( CHAPITRE )	Sexe		
	Masculin	Feminin	Total
<b>CERTAINES MALADIES INFECTIEUSES ET PARASITAIRES</b>	<b>6,3</b>	<b>9,0</b>	<b>7,4</b>
Maladies infectieuses et intestinales	1,6	0,8	1,2
Septicémie	2,9	4,9	3,7
Rougeole	0,0	0,0	0,0
<b>TUMEURS</b>	<b>0,0</b>	<b>0,4</b>	<b>0,2</b>
<b>MALADIES DU SANG ET DES ORGANES HEMATOPOIETIQUES ET CERTAINS TROUBLES DU SYSTEME IMMUNITAIRE</b>	<b>3,9</b>	<b>7,2</b>	<b>5,3</b>
<b>MALADIES ENDOCRINIENNES, NUTRITIONNELLES ET METABOLIQUES</b>	<b>1,8</b>	<b>3,4</b>	<b>2,5</b>
Déshydratation	0,8	1,1	0,9
<b>TROUBLES MENTAUX ET DU COMPORTEMENT</b>	<b>0,5</b>	<b>0,8</b>	<b>0,6</b>
<b>MALADIES DU SYSTEME NERVEUX</b>	<b>8,7</b>	<b>8,7</b>	<b>8,7</b>
Méningite	2,9	0,8	2,0
<b>MALADIES DE L'OEIL ET DE SES ANNEXES</b>	<b>0,0</b>	<b>0,0</b>	<b>0,0</b>
<b>MALADIES DE L'OREILLE ET DE L'APOPHYSE MASTOIDE</b>	<b>0,0</b>	<b>0,0</b>	<b>0,0</b>
<b>MALADIES DE L'APPAREIL CIRCULATOIRE</b>	<b>12,9</b>	<b>12,1</b>	<b>12,5</b>
Cardiopathies	12,1	10,6	11,4
<b>MALADIES DE L'APPAREIL RESPIRATOIRE</b>	<b>12,9</b>	<b>13,2</b>	<b>13,0</b>
Pneumonie	6,0	8,3	7,0
<b>MALADIES DE L'APPAREIL DIGESTIF</b>	<b>2,1</b>	<b>1,9</b>	<b>2,0</b>
<b>MALADIES DE LA PEAU ET DU TISSU CELLULAIRE</b>	<b>0,0</b>	<b>0,0</b>	<b>0,0</b>
<b>MALADIES DU SYSTEME OSTEO-ARTICULAIRE, DES MUSCLES ET DU TISSU CONJONCTIF</b>	<b>0,3</b>	<b>0,4</b>	<b>0,3</b>
<b>MALADIES DE L'APPAREIL GENITO-URINAIRE</b>	<b>0,8</b>	<b>0,8</b>	<b>0,8</b>
<b>MALFORMATIONS CONGENITALES ET ANOMALIES CHROMOSOMIQUES</b>	<b>6,0</b>	<b>3,0</b>	<b>4,8</b>
<b>LESIONS TRAUMATIQUES, EMPOISONNEMENTS ET CERTAINES AUTRES CONSEQUENCES DE CAUSES EXTERNES</b>	<b>16,0</b>	<b>13,2</b>	<b>14,9</b>
Lésions traumatiques	11,3	6,4	9,3
<b>CAUSES EXTERNES DE MORBIDITE ET DE MORTALITE</b>	<b>7,9</b>	<b>5,3</b>	<b>6,8</b>
<b>FACTEURS INFLUANT SUR L'ETAT DE SANTE ET MOTIFS DE RECOURS AUX SERVICES DE SANTE</b>	<b>0,0</b>	<b>0,0</b>	<b>0,0</b>
<b>SYMPTOMES, SIGNES ET RESULTATS ANORMAUX D EXAMENS CLINIQUES ET DE LABORATOIRE, NON CLASSES AILLEURS</b>	<b>20,0</b>	<b>20,8</b>	<b>20,3</b>
<b>ENSEMBLE</b>	<b>432</b>	<b>302</b>	<b>734</b>

Source : SEIS, DPRF

**Tableau 5.1.4 : Répartition des décès des enfants âgés de 5-19 ans (en %) selon la cause et le sexe, année 2011**

CAUSES DE DECES ( CHAPITRE )	Sexe		
	Masculin	Feminin	Total
<b>CERTAINES MALADIES INFECTIEUSES ET PARASITAIRES</b>	<b>5,0</b>	<b>6,5</b>	<b>5,5</b>
Maladies infectieuses et intestinales	0,4	1,2	0,7
Tuberculose	0,5	1,0	0,7
Septicémie	2,5	3,9	3,0
Hépatite virale	1,1	0,0	0,7
<b>TUMEURS</b>	<b>8,2</b>	<b>8,4</b>	<b>8,3</b>
Tumeurs malignes tissus lymphatiques et hématopoïétiques	3,0	3,1	3,0
<b>MALADIES DU SANG ET DES ORGANES HEMATOPOIETIQUES ET CERTAINS TROUBLES DU SYSTEME IMMUNITAIRE</b>	<b>1,3</b>	<b>1,8</b>	<b>1,5</b>
<b>MALADIES ENDOCRINIENNES, NUTRITIONNELLES ET METABOLIQUES</b>	<b>1,6</b>	<b>3,7</b>	<b>2,3</b>
Diabète sucre	0,3	1,8	0,8
<b>TROUBLES MENTAUX ET DU COMPORTEMENT</b>	<b>0,4</b>	<b>0,4</b>	<b>0,4</b>
<b>MALADIES DU SYSTEME NERVEUX</b>	<b>6,4</b>	<b>7,8</b>	<b>6,8</b>
Méningite	1,0	1,8	1,3
Epilepsie	1,2	2,5	1,6
<b>MALADIES DE L'ŒIL ET DE SES ANNEXES</b>	<b>0,0</b>	<b>0,0</b>	<b>0,0</b>
<b>MALADIES DE L'OREILLE ET DE L'APOPHYSE MASTOÏDE</b>	<b>0,0</b>	<b>0,0</b>	<b>0,0</b>
<b>MALADIES DE L'APPAREIL CIRCULATOIRE</b>	<b>10,9</b>	<b>12,5</b>	<b>11,4</b>
Cardiopathies	9,0	9,6	9,2
<b>MALADIES DE L'APPAREIL RESPIRATOIRE</b>	<b>3,7</b>	<b>3,3</b>	<b>3,5</b>
<b>MALADIES DE L'APPAREIL DIGESTIF</b>	<b>1,9</b>	<b>2,9</b>	<b>2,3</b>
<b>MALADIES DE LA PEAU ET DU TISSU CELLULAIRE</b>	<b>0,3</b>	<b>0,4</b>	<b>0,4</b>
<b>MALADIES DU SYSTEME OSTEO-ARTICULAIRE, DES MUSCLES ET DU TISSU CONJONCTIF</b>	<b>0,1</b>	<b>0,2</b>	<b>0,1</b>
<b>MALADIES DE L'APPAREIL GENITO-URINAIRE</b>	<b>2,1</b>	<b>3,7</b>	<b>2,6</b>
Insuffisance rénale	1,9	3,7	2,5
<b>GROSSESSE, ACCOUCHEMENT ET PUERPERALITE</b>	<b>0,0</b>	<b>0,0</b>	<b>0,0</b>
<b>MALFORMATIONS CONGENITALES ET ANOMALIES CHROMOSOMIQUES</b>	<b>1,8</b>	<b>1,8</b>	<b>1,8</b>
<b>LESIONS TRAUMATIQUES, EMPOISONNEMENTS ET CERTAINES AUTRES CONSEQUENCES DE CAUSES EXTERNES</b>	<b>27,4</b>	<b>19,4</b>	<b>24,6</b>
Lésions traumatiques	19,4	10,6	16,4
<b>CAUSES EXTERNES DE MORBIDITE ET DE MORTALITE</b>	<b>18,5</b>	<b>10,0</b>	<b>15,5</b>
<b>FACTEURS INFLUANT SUR L'ETAT DE SANTE ET MOTIFS DE RECOURS AUX SERVICES DE SANTE</b>	<b>0,0</b>	<b>0,0</b>	<b>0,0</b>
<b>SYMPTOMES, SIGNES ET RESULTATS ANORMAUX D EXAMENS CLINIQUES ET DE LABORATOIRE, NON CLASSES AILLEURS</b>	<b>10,4</b>	<b>17,3</b>	<b>12,8</b>
<b>ENSEMBLE</b>	<b>991</b>	<b>546</b>	<b>1 537</b>

Source : SEIS, DPRF

**Tableau 5.1.5 : Répartition des décès des femmes âgées de 15-49 ans (en %) selon la cause, année 2011**

CAUSES DE DECES ( CHAPITRE )	%
<b>CERTAINES MALADIES INFECTIEUSES ET PARASITAIRES</b>	<b>7,9</b>
Maladies infectieuses et intestinales	0,4
Tuberculose	2,2
<b>TUMEURS</b>	<b>18,7</b>
Tumeurs malignes du sein	4,3
Tumeurs malignes de l'utérus	2,1
<b>MALADIES DU SANG ET DES ORGANES HEMATOPOIETIQUES ET CERTAINS TROUBLES DU SYSTEME IMMUNITAIRE</b>	<b>1,1</b>
<b>MALADIES ENDOCRINIENNES, NUTRITIONNELLES ET METABOLIQUES</b>	<b>3,9</b>
Diabète sucre	3,0
<b>TROUBLES MENTAUX ET DU COMPORTEMENT</b>	<b>0,4</b>
<b>MALADIES DU SYSTEME NERVEUX</b>	<b>3,4</b>
Epilepsie	1,0
<b>MALADIES DE L'OEIL ET DE SES ANNEXES</b>	<b>0,0</b>
<b>MALADIES DE L'OREILLE ET DE L'APOPHYSE MASTOIDE</b>	<b>0,0</b>
<b>MALADIES DE L'APPAREIL CIRCULATOIRE</b>	<b>18,4</b>
Cardiopathies	12,9
<b>MALADIES DE L'APPAREIL RESPIRATOIRE</b>	<b>5,9</b>
Asthme	0,8
<b>MALADIES DE L'APPAREIL DIGESTIF</b>	<b>3,2</b>
Péritonite	0,3
Cirrhose du foie	0,5
<b>MALADIES DE LA PEAU ET DU TISSU CELLULAIRE</b>	<b>0,5</b>
<b>MALADIES DU SYSTEME OSTEO-ARTICULAIRE, DES MUSCLES ET DU TISSU CONJONCTIF</b>	<b>0,4</b>
<b>MALADIES DE L'APPAREIL GENITO-URINAIRE</b>	<b>3,8</b>
Insuffisance rénale	3,5
<b>GROSSESSE, ACCOUCHEMENT ET PUERPERALITE</b>	<b>3,6</b>
<b>MALFORMATIONS CONGENITALES ET ANOMALIES CHROMOSOMIQUES</b>	<b>0,9</b>
<b>LESIONS TRAUMATIQUES, EMPOISONNEMENTS ET CERTAINES AUTRES CONSEQUENCES DE CAUSES EXTERNES</b>	<b>8,6</b>
Lésions traumatiques	4,8
<b>CAUSES EXTERNES DE MORBIDITE ET DE MORTALITE</b>	<b>4,4</b>
<b>FACTEURS INFLUANT SUR L'ETAT DE SANTE ET MOTIFS DE RECOURS AUX SERVICES DE SANTE</b>	<b>0,0</b>
<b>SYMPTOMES, SIGNES ET RESULTATS ANORMAUX D EXAMENS CLINIQUES ET DE LABORATOIRE, NON CLASSES AILLEURS</b>	<b>14,9</b>
<b>ENSEMBLE</b>	<b>3 012</b>

Source : SEIS, DPRF

**Tableau 5.1.6 : Répartition des décès des personnes âgées de 15-64 ans (en %) selon la cause et le sexe, année 2011**

CAUSES DE DECES ( CHAPITRE )	Sexe		
	Masculin	Feminin	Total
<b>CERTAINES MALADIES INFECTIEUSES ET PARASITAIRES</b>	<b>6,3</b>	<b>6,7</b>	<b>6,4</b>
Tuberculose pulmonaire	1,9	1,4	1,7
<b>TUMEURS</b>	<b>14,5</b>	<b>20,7</b>	<b>16,7</b>
Tumeur maligne de l'appareil digestif	3,2	3,8	3,4
Tumeur maligne de la trachée, des bronches et du poumon	3,7	1,0	2,7
Tumeur maligne du sein	0,1	4,3	1,6
Tumeur maligne de l'utérus	0,0	2,3	0,8
<b>MALADIES DU SANG ET DES ORGANES HEMATOPOIETIQUES ET CERTAINS TROUBLES DU SYSTEME IMMUNITAIRE</b>	<b>0,7</b>	<b>0,9</b>	<b>0,8</b>
<b>MALADIES ENDOCRINIENNES, NUTRITIONNELLES ET METABOLIQUES</b>	<b>3,7</b>	<b>5,6</b>	<b>4,3</b>
Diabète sucre	3,1	4,6	3,7
<b>TROUBLES MENTAUX ET DU COMPORTEMENT</b>	<b>0,6</b>	<b>0,4</b>	<b>0,5</b>
<b>MALADIES DU SYSTEME NERVEUX</b>	<b>2,6</b>	<b>2,8</b>	<b>2,7</b>
Epilepsie	0,5	0,6	0,5
<b>MALADIES DE L'ŒIL ET DE SES ANNEXES</b>	<b>0,0</b>	<b>0,0</b>	<b>0,0</b>
<b>MALADIES DE L'OREILLE ET DE L'APOPHYSE MASTOÏDE</b>	<b>0,0</b>	<b>0,0</b>	<b>0,0</b>
<b>MALADIES DE L'APPAREIL CIRCULATOIRE</b>	<b>21,2</b>	<b>23,3</b>	<b>22,0</b>
Maladies hypertensives	0,8	1,5	1,0
Cardiopathies	16,1	15,4	15,8
<b>MALADIES DE L'APPAREIL RESPIRATOIRE</b>	<b>7,2</b>	<b>5,4</b>	<b>6,5</b>
Asthme	1,3	0,9	1,1
<b>MALADIES DE L'APPAREIL DIGESTIF</b>	<b>3,2</b>	<b>3,5</b>	<b>3,4</b>
Péritonite	0,4	0,2	0,3
Cirrhose du foie	0,6	0,8	0,7
<b>MALADIES DE LA PEAU ET DU TISSU CELLULAIRE</b>	<b>0,1</b>	<b>0,4</b>	<b>0,2</b>
<b>MALADIES DU SYSTEME OSTEO-ARTICULAIRE, DES MUSCLES ET DU TISSU CONJONCTIF</b>	<b>0,2</b>	<b>0,5</b>	<b>0,3</b>
<b>MALADIES DE L'APPAREIL GENITO-URINAIRE</b>	<b>3,2</b>	<b>3,9</b>	<b>3,5</b>
Insuffisance rénale	2,8	3,6	3,1
<b>GROSSESSE, ACCOUCHEMENT ET PUERPERALITE</b>	<b>0,0</b>	<b>1,8</b>	<b>0,6</b>
<b>MALFORMATIONS CONGÉNITALES ET ANOMALIES CHROMOSOMIQUES</b>	<b>0,1</b>	<b>0,5</b>	<b>0,3</b>
<b>LESIONS TRAUMATIQUES, EMPOISONNEMENTS ET CERTAINES AUTRES CONSÉQUENCES DE CAUSES EXTERNES</b>	<b>16,0</b>	<b>5,6</b>	<b>12,2</b>
Lésions traumatiques	13,0	3,4	9,6
<b>CAUSES EXTERNES DE MORBIDITE ET DE MORTALITE</b>	<b>7,0</b>	<b>2,9</b>	<b>5,6</b>
<b>FACTEURS INFLUANT SUR L'ETAT DE SANTE ET MOTIFS DE RECOURS AUX SERVICES DE SANTE</b>	<b>0,0</b>	<b>0,0</b>	<b>0,0</b>
<b>SYMPTOMES, SIGNES ET RESULTATS ANORMAUX D EXAMENS CLINIQUES ET DE LABORATOIRE, NON CLASSES AILLEURS</b>	<b>13,5</b>	<b>14,9</b>	<b>14,0</b>
<b>ENSEMBLE</b>	<b>10 596</b>	<b>5 967</b>	<b>16 563</b>

Source : SEIS, DPRF

**Tableau 5.1.7: Répartition des décès des personnes âgées de 65 ans et plus (en %) selon la cause et le sexe, année 2011**

CAUSES DE DECES ( CHAPITRE )	Sexe		
	Masculin	Feminin	Total
<b>CERTAINES MALADIES INFECTIEUSES ET PARASITAIRES</b>	<b>2,8</b>	<b>2,8</b>	<b>2,8</b>
Tuberculose pulmonaire	0,7	0,4	0,6
<b>TUMEURS</b>	<b>10,5</b>	<b>8,1</b>	<b>9,4</b>
Tumeur maligne de l'estomac	1,0	0,6	0,8
Tumeur maligne du foie et des voies biliaires	0,7	0,8	0,8
Tumeur maligne de la trachée, des bronches et du poumon	1,8	0,4	1,2
Tumeur maligne des organes génito-urinaire	2,6	1,4	2,1
<b>MALADIES DU SANG ET DES ORGANES HEMATOPOIETIQUES ET CERTAINS TROUBLES DU SYSTEME IMMUNITAIRE</b>	<b>0,6</b>	<b>0,5</b>	<b>0,6</b>
<b>MALADIES ENDOCRINIENNES, NUTRITIONNELLES ET METABOLIQUES</b>	<b>7,1</b>	<b>8,3</b>	<b>7,6</b>
Diabète sucre	6,5	7,7	7,1
<b>TROUBLES MENTAUX ET DU COMPORTEMENT</b>	<b>0,1</b>	<b>0,1</b>	<b>0,1</b>
<b>MALADIES DU SYSTEME NERVEUX</b>	<b>2,0</b>	<b>2,3</b>	<b>2,1</b>
Hémiplégies et autres syndromes paralytiques	0,5	0,6	0,5
<b>MALADIES DE L'ŒIL ET DE SES ANNEXES</b>	<b>0,0</b>	<b>0,0</b>	<b>0,0</b>
<b>MALADIES DE L'OREILLE ET DE L'APOPHYSE MASTOÏDE</b>	<b>0,0</b>	<b>0,0</b>	<b>0,0</b>
<b>MALADIES DE L'APPAREIL CIRCULATOIRE</b>	<b>29,9</b>	<b>30,0</b>	<b>29,9</b>
Maladies hypertensives	2,6	4,4	3,4
Cardiopathies	20,1	17,8	19,1
<b>MALADIES DE L'APPAREIL RESPIRATOIRE</b>	<b>5,9</b>	<b>4,1</b>	<b>5,1</b>
Asthme	1,3	0,9	1,1
<b>MALADIES DE L'APPAREIL DIGESTIF</b>	<b>2,7</b>	<b>2,2</b>	<b>2,5</b>
Cirrhose du foie	0,7	0,7	0,7
<b>MALADIES DE LA PEAU ET DU TISSU CELLULAIRE</b>	<b>0,1</b>	<b>0,1</b>	<b>0,1</b>
<b>MALADIES DU SYSTEME OSTEO-ARTICULAIRE, DES MUSCLES ET DU TISSU CONJONCTIF</b>	<b>0,1</b>	<b>0,2</b>	<b>0,2</b>
<b>MALADIES DE L'APPAREIL GENITO-URINAIRE</b>	<b>3,4</b>	<b>2,6</b>	<b>3,0</b>
Insuffisance rénale	2,5	2,3	2,4
<b>GROSSESSE, ACCOUCHEMENT ET PUERPERALITE</b>	<b>0,0</b>	<b>0,0</b>	<b>0,0</b>
<b>MALFORMATIONS CONGENTALES ET ANOMALIES CHROMOSOMIQUES</b>	<b>0,1</b>	<b>0,1</b>	<b>0,1</b>
<b>LESIONS TRAUMATIQUES, EMPOISONNEMENTS ET CERTAINES AUTRES CONSEQUENCES DE CAUSES EXTERNES</b>	<b>2,8</b>	<b>1,1</b>	<b>2,1</b>
Lésions traumatiques	2,3	0,8	1,6
<b>CAUSES EXTERNES DE MORBIDITE ET DE MORTALITE</b>	<b>1,0</b>	<b>0,4</b>	<b>0,7</b>
<b>FACTEURS INFLUANT SUR L'ETAT DE SANTE ET MOTIFS DE RECOURS AUX SERVICES DE SANTE</b>	<b>0,0</b>	<b>0,0</b>	<b>0,0</b>
<b>SYMPTOMES, SIGNES ET RESULTATS ANORMAUX D EXAMENS CLINIQUES ET DE LABORATOIRE, NON CLASSES AILLEURS</b>	<b>30,8</b>	<b>37,1</b>	<b>33,6</b>
<b>ENSEMBLE</b>	<b>12 862</b>	<b>10 833</b>	<b>23 695</b>

Source : SEIS, DPRF

## 2- Morbidité

**Tableau 5.2.1: Répartition du nombre de nouveaux cas des maladies cibles de vaccination par Province /Préfecture, année 2012**

Province et Préfecture\Maladies	Rougeole		Tétanos		Coqueluche		Tuberculose	
	Cas (*)	(1)	Cas	(1)	Cas (**)	(1)	Cas	(1)
<b>OUED EDDAHAB-LAGUIRA</b>	<b>0</b>	<b>0,0</b>	<b>0</b>	<b>0,0</b>	<b>0</b>	<b>0,0</b>	<b>36</b>	<b>19,3</b>
Aousserd	0	0,0	0	0,0	0	0,0	0	0,0
Oued Ed-dahab	0	0,0	0	1,0	0	0,0	36	28,1
<b>LAAYOUNE-BOUJDOUR-SAKIA EL HAMRA2</b>	<b>0</b>	<b>0,6</b>	<b>0</b>	<b>0,0</b>	<b>0</b>	<b>0,0</b>	<b>227</b>	<b>69,8</b>
Boujdour	0	0,0	0	0,0	0	0,0	22	33,8
Laâyoune	2	0,8	0	0,0	0	0,0	202	81,8
Tarfaya	0	0,0	0	0,0	0	0,0	3	23,1
<b>GUELMIM-ES-SMARA</b>	<b>5</b>	<b>1,0</b>	<b>0</b>	<b>0,0</b>	<b>0</b>	<b>0,0</b>	<b>250</b>	<b>48,0</b>
Assa-Zag	0	0,0	0	0,0	0	0,0	0	0,0
Es-Smara	0	0,0	0	0,0	0	0,0	17	23,9
Guelmim	0	0,0	0	1,0	0	0,0	182	102,2
Tan-Tan	0	0,0	0	0,0	0	0,0	40	48,8
Tata	5	4,2	0	0,0	0	0,0	11	9,2
<b>SOUSS-MASSA-DARAA</b>	<b>9</b>	<b>0,3</b>	<b>1</b>	<b>0,0</b>	<b>17</b>	<b>0,5</b>	<b>1 898</b>	<b>53,7</b>
Agadir-Ida-ou-Tanane	2	0,3	0	0,0	1	0,2	448	75,4
Chtouka-Aït Baha	0	0,0	0	0,0	0	0,0	52	15,3
Inezgane-Aït Melloul	0	0,0	0	0,0	13	2,4	727	134,4
Ouarzazate	0	0,0	0	0,0	0	0,0	188	64,2
Taroudant	2	0,2	1	0,1	3	0,4	267	32,2
Tiznit	0	0,0	0	0,0	0	0,0	216	100,9
Zagora	3	1,0	0	0,0	0	0,0	0	0,0
Tinghir	2	0,7	0	0,0	0	0,0	0	0,0
Sidi Ifni	0	0,0	0	0,0	0	0,0	0	0,0
<b>GHARB-CHRARDA-BNI HSEN</b>	<b>13</b>	<b>0,7</b>	<b>0</b>	<b>0,0</b>	<b>12</b>	<b>0,7</b>	<b>1 726</b>	<b>95,3</b>
Kénitra	1	0,1	0	0,0	8	0,8	1 307	134,1
Sidi Kacem	9	1,8	0	0,0	4	0,8	419	82,8
Sidi Slimane	3	0,9	0	0,0	0	0,0	0	0,0
<b>CHAOUIA- OUARDIGHA</b>	<b>4</b>	<b>0,2</b>	<b>1</b>	<b>0,1</b>	<b>17</b>	<b>1,0</b>	<b>1 308</b>	<b>74,1</b>
Benslimane	1	0,5	0	0,0	3	1,4	236	110,3
Khouribga	1	0,2	1	0,2	0	0,0	334	66,8
Settat	2	0,3	0	0,0	8	1,3	389	62,6
Berrechid	0	0,0	0	0,0	6	1,4	349	81,0
<b>MARRAKECH-TENSIFT-AL HAOUZ</b>	<b>4</b>	<b>0,1</b>	<b>1</b>	<b>0,0</b>	<b>4</b>	<b>0,1</b>	<b>1 617</b>	<b>48,4</b>
Al Haouz	1	0,2	0	0,0	0	0,0	153	29,9
Chichaoua	0	0,0	0	0,0	0	0,0	164	46,5
El Kelaâ des Sraghna	0	0,0	0	0,0	0	0,0	277	57,0
Essaouira	0	0,0	0	0,0	0	0,0	241	53,0
Marrakech	0	0,0	1	0,1	3	0,2	782	63,6
Rhamna	3	1,0	0	0,0	1	0,3	0	0,0
<b>ORIENTAL</b>	<b>15</b>	<b>0,7</b>	<b>0</b>	<b>0,0</b>	<b>6</b>	<b>0,3</b>	<b>1 265</b>	<b>60,9</b>
Berkane	3	1,1	0	0,0	0	0,0	217	77,0
Figuig	8	5,8	0	0,0	2	1,5	16	11,7
Jerada	1	0,9	0	0,0	4	3,8	0	0,0
Nador	1	0,2	0	0,0	0	0,0	660	120,0
Oujda- Angad	2	0,4	0	0,0	0	0,0	372	72,5
Taourirt	0	0,0	0	0,0	0	0,0	0	0,0
Driouch	0	0,0	0	0,0	0	0,0	0	0,0

Source: DELM

N.B : - (1) Taux d'incidence pour 100 000 habitants

- Aucun cas de Poliomyélite et de Diphtérie n'est enregistré depuis 1993

(\*) cas confirmés

(\*\*) Ensemble des cas vaccinés et non vaccinés



**Tableau 5.2.1: Répartition du nombre de nouveaux cas des maladies cibles de vaccination par Province /Préfecture, année 2012**

Province et Préfecture\Maladies	Rougeole		Tétanos		Coqueluche		Tuberculose	
	Cas (*)	(1)	Cas	(1)	Cas (**)	(1)	Cas	(1)
<b>GRAND CASABLANCA</b>	<b>3</b>	<b>0,1</b>	<b>0</b>	<b>0,0</b>	<b>91</b>	<b>2,3</b>	<b>5 118</b>	<b>132,1</b>
Aïn- Chock	0		0		4		641	
Aïn- Sebaâ- Hay Mohammadi	0		0		6		546	
Al-Fida- Derb Sultan	0		0		3		539	
Ben- M'Sik	2		0		3		436	
Hay Hassani	0		0		22		539	
Moulay Rachid Sidi Othmane	0		0		16		673	
Sidi Bernoussi	0		0		7		634	
Casa Anfa	0		0		10		686	
<b>Casablanca (préfecture)</b>	<b>2</b>	<b>0,1</b>	<b>0</b>	<b>0,0</b>	<b>71</b>	<b>2,3</b>	<b>4 694</b>	<b>149,4</b>
Médiouna	0	0,0	0	0,0	1	1,1	0	0,0
Mohammadia	1	0,3	0	0,0	14	3,8	424	115,5
Nouaceur	0	0,0	0	0,0	5	1,8	0	0,0
<b>RABAT-SALE-ZEMMOUR-ZAER</b>	<b>22</b>	<b>0,8</b>	<b>2</b>	<b>0,1</b>	<b>94</b>	<b>3,5</b>	<b>2 897</b>	<b>108,2</b>
Khémisset	15	2,8	1	0,2	1	0,2	627	117,0
Rabat	3	0,5	0	0,0	1	0,2	635	103,4
Salé	4	0,4	0	0,0	88	8,7	1 145	113,0
Skhirate- Témara	0	0,0	1	0,2	4	0,8	490	95,3
<b>DOUKALA- ABDA</b>	<b>3</b>	<b>0,1</b>	<b>3</b>	<b>0,1</b>	<b>31</b>	<b>1,5</b>	<b>1 394</b>	<b>66,8</b>
El- Jadida	0	0,0	1	0,1	8	1,1	645	88,8
Safi	0	0,0	1	0,2	3	0,5	749	113,3
Youssoufia	3	1,2	0	0,0	11	4,5	0	0,0
Sidi Bennour	0	0,0	1	0,2	9	2,0	0	0,0
<b>TADLA-AZILAL</b>	<b>2</b>	<b>0,1</b>	<b>0</b>	<b>0,0</b>	<b>5</b>	<b>0,3</b>	<b>959</b>	<b>63,3</b>
Azilal	1	0,2	0	0,0	0	0,0	206	38,7
Béni Mellal	1	0,2	0	0,0	3	0,6	753	144,8
Fkih Ben Saleh	0	0,0	0	0,0	2	0,4	0	0,0
<b>MEKNES-TAFILALET</b>	<b>109</b>	<b>4,9</b>	<b>0</b>	<b>0,0</b>	<b>21</b>	<b>0,9</b>	<b>1 571</b>	<b>70,3</b>
El Hajeb	6	2,5	0	0,0	0	0,0	149	61,3
Errachidia	21	5,2	0	0,0	0	0,0	176	43,8
Ifrane	0	0,0	0	0,0	2	1,3	56	36,6
Khénifra	49	13,1	0	0,0	0	0,0	326	87,4
Meknès	20	2,5	0	0,0	19	2,4	791	100,5
Midelt	13	4,7	0	0,0	0	0,0	73	26,4
<b>FES- BOULEMANE</b>	<b>86</b>	<b>4,9</b>	<b>0</b>	<b>0,0</b>	<b>2</b>	<b>0,1</b>	<b>2 064</b>	<b>116,7</b>
Boulemane	14	7,0	0	0,0	0	0,0	46	22,9
Fès	61	5,4	0	0,0	2	0,2	1 867	165,2
Moulay Yacoub	0	0,0	0	0,0	0	0,0	0	0,0
Sefrou	11	4,1	0	0,0	0	0,0	151	55,9
<b>TAZA-AL HOCEIMA-TAOUNATE</b>	<b>137</b>	<b>7,4</b>	<b>1</b>	<b>0,1</b>	<b>30</b>	<b>1,6</b>	<b>1 264</b>	<b>68,4</b>
Al Hoceïma	0	0,0	0	0,0	0	0,0	480	115,9
Taounate	33	4,9	1	0,1	3	0,4	317	46,7
Taza	9	1,7	0	0,0	27	5,0	467	85,8
Guercif	95	45,0	0	0,0	0	0,0	0	0,0
<b>TANGER-TETOUAN</b>	<b>433</b>	<b>82,9</b>	<b>1</b>	<b>0,0</b>	<b>1</b>	<b>0,0</b>	<b>3 843</b>	<b>126,7</b>
Chefchaouen	16	3,4	0	0,0	0	0,0	229	48,2
Fahs- Anjra	6	5,1	0	0,0	0	0,0	0	0,0
Larache	5	1,0	0	0,0	0	0,0	608	123,1
Tanger- Assilah	7	0,7	0	0,0	0	0,0	1 852	198,3
Tétouan	378	72,7	1	0,2	0	0,0	948	182,3
M'diq- Fnidaq	21	11,8	0	0,0	0	0,0	0	0,0
Ouazzane	0	0,0	0	0,0	1	0,3	206	65,8
<b>ENSEMBLE</b>	<b>847</b>	<b>2,6</b>	<b>10</b>	<b>0,0</b>	<b>331</b>	<b>1,0</b>	<b>27 437</b>	<b>84,2</b>

Source: DELM

N.B : - (1) Taux d'incidence pour 100 000 habitants

- **Aucun cas de Poliomyélite et de Diphtérie n'est enregistré depuis 1993**

(\*) cas confirmés

(\*\*) Ensemble des cas vaccinés et non vaccinés

## 2- Morbidité

**Tableau 5.2.2: Répartition du nombre de nouveaux cas pour d'autres maladies par Province / Préfecture, année 2012**

Province et Préfecture\Maladies	Typhoïde		Hépatite Virale		Bilharziose		Paludisme		Leishmaniose	
	cas	(1)	Cas	(1)	Cas	(1)	Cas (*)	(1)	Cas(**)	(1)
<b>OUED EDDAHAB-LAGUIRA</b>	<b>0</b>	<b>0,0</b>	<b>0</b>	<b>0,0</b>	<b>0</b>	<b>0,0</b>	<b>14</b>	<b>7,5</b>	<b>0</b>	<b>0,0</b>
Aousserd	0	0,0	0	0,0	0	0,0	2	3,4	0	0,0
Oued Ed-dahab	0	0,0	0	0,0	0	0,0	12	9,4	0	0,0
<b>LAAYOUNE-BOUJDOUR-SAKIA EL HAMRA</b>	<b>0</b>	<b>0,0</b>	<b>0</b>	<b>0,0</b>	<b>0</b>	<b>0,0</b>	<b>5</b>	<b>1,5</b>	<b>0</b>	<b>0,0</b>
Boujdour	0	0,0	0	0,0	0	0,0	0	0,0	0	0,0
Laâyoune	0	0,0	0	0,0	0	0,0	5	2,0	0	0,0
Tarfaya	0	0,0	0	0,0	0	0,0	0	0,0	0	0,0
<b>GUELMIM-ES-SMARA</b>	<b>1</b>	<b>0,2</b>	<b>0</b>	<b>0,0</b>	<b>0</b>	<b>0,0</b>	<b>3</b>	<b>0,6</b>	<b>13</b>	<b>2,5</b>
Assa-Zag	0	0,0	0	0,0	0	0,0	0	0,0	0	0,0
Es-Smara	0	0,0	0	0,0	0	0,0	0	0,0	0	0,0
Guelmim	0	0,0	0	0,0	0	0,0	2	1,1	1	0,6
Tan-Tan	1	1,2	0	0,0	0	0,0	1	1,2	0	0,0
Tata	0	0,0	0	0,0	0	0,0	0	0,0	12	10,0
<b>SOUSS-MASSA-DARAA</b>	<b>0</b>	<b>0,0</b>	<b>20</b>	<b>0,6</b>	<b>0</b>	<b>0,0</b>	<b>44</b>	<b>1,2</b>	<b>717</b>	<b>20,3</b>
Agadir-Ida-ou-Tanane	0	0,0	1	0,2	0	0,0	15	2,5	0	0,0
Chtouka-Aït Baha	0	0,0	0	0,0	0	0,0	2	0,6	2	0,6
Inezgane-Aït Melloul	0	0,0	18	3,3	0	0,0	3	0,6	0	0,0
Ouarzazate	0	0,0	0	0,0	0	0,0	12	4,1	130	44,4
Taroudant	0	0,0	0	0,0	0	0,0	1	0,1	69	8,3
Tiznit	0	0,0	1	0,5	0	0,0	1	0,5	0	0,0
Zagora	0	0,0	0	0,0	0	0,0	2	0,7	186	62,4
Tinghir	0	0,0	0	0,0	0	0,0	7	2,3	330	110,0
Sidi Ifni	0	0,0	0	0,0	0	0,0	1	0,8	0	0,0
<b>GHARB-CHRARDA-BNI HSEN</b>	<b>7</b>	<b>0,4</b>	<b>7</b>	<b>0,4</b>	<b>0</b>	<b>0,0</b>	<b>1</b>	<b>0,1</b>	<b>70</b>	<b>126 770,0</b>
Kénitra	0	0,0	0	0,0	0	0,0	0	0,0	7	0,7
Sidi Kacem	0	0,0	1	0,2	0	0,0	1	0,2	63	12,5
Sidi Slimane	7	2,1	6	1,8	0	0,0	0	0,0	0	0,0
<b>CHAOUIA- OUARDIGHA</b>	<b>3</b>	<b>0,2</b>	<b>2</b>	<b>0,1</b>	<b>0</b>	<b>0,0</b>	<b>5</b>	<b>0,3</b>	<b>26</b>	<b>9 183,2</b>
Benslimane	0	0,0	2	0,9	0	0,0	0	0,0	0	0,0
Khouribga	0	0,0	0	0,0	0	0,0	1	0,2	0	0,0
Settat	3	0,5	0	0,0	0	0,0	3	0,5	26	4,2
Berrechid	0	0,0	0	0,0	0	0,0	1	0,2	0	0,0
<b>MARRAKECH-TENSIFT-AL HAOUZ</b>	<b>4</b>	<b>0,1</b>	<b>95</b>	<b>2,8</b>	<b>0</b>	<b>0,0</b>	<b>38</b>	<b>1,1</b>	<b>453</b>	<b>13,5</b>
Al Haouz	0	0,0	0	0,0	0	0,0	2	0,4	95	18,6
Chichaoua	0	0,0	0	0,0	0	0,0	0	0,0	301	85,3
El Kelaâ des Sraghna	0	0,0	0	0,0	0	0,0	8	1,6	21	4,3
Essaouira	3	0,7	16	3,5	0	0,0	1	0,2	36	7,9
Marrakech	1	0,1	1	0,1	0	0,0	26	2,1	0	0,0
Rhamna	0	0,0	78	25,3	0	0,0	1	0,3	0	0,0
<b>ORIENTAL</b>	<b>17</b>	<b>0,8</b>	<b>5</b>	<b>0,2</b>	<b>0</b>	<b>0,0</b>	<b>5</b>	<b>0,2</b>	<b>194</b>	<b>9,3</b>
Berkane	4	1,4	0	0,0	0	0,0	0	0,0	3	1,1
Figuig	0	0,0	1	0,7	0	0,0	1	0,7	74	54,0
Jerada	1	0,9	0	0,0	0	0,0	0	0,0	11	10,4
Nador	0	0,0	0	0,0	0	0,0	0	0,0	34	6,2
Oujda- Angad	11	2,1	4	0,8	0	0,0	4	0,8	0	0,0
Taourirt	1	0,4	0	0,0	0	0,0	0	0,0	0	0,0
Driouch	0	0,0	0	0,0	0	0,0	0	0,0	72	28,6

Source: DELM

N.B: (\*) Tous les cas de paludisme sont importés de l'étranger

(\*\*) y compris les 113 cas de Leishmanioses viscérale

(1) Taux d'incidence pour 100 000 habitants.

**Tableau 5.2.2: Répartition du nombre de nouveaux cas pour d'autres maladies par Province / Préfecture, année 2012**

Province et Préfecture\Maladies	Typhoïde		Hépatite Virale		Bilharziose		Paludisme		Leishmaniose	
	cas	(1)	Cas	(1)	Cas	(1)	Cas (*)	(1)	Cas(**)	(1)
<b>GRAND CASABLANCA</b>	<b>0</b>	<b>0,0</b>	<b>106</b>	<b>2,7</b>	<b>0</b>	<b>0,0</b>	<b>55</b>	<b>1,4</b>	<b>0</b>	<b>0,0</b>
Aïn- Chock	0		0		0		0		0	
Aïn- Sebaâ- Hay Mohammadi	0		13		0		0		0	
Al-Fida- Derb Sultan	0		4		0		0		0	
Ben- M'Sik	0		50		0		0		0	
Hay Hassani	0		0		0		0		0	
Moulay Rachid Sidi Othmane	0		2		0		0		0	
Sidi Bernoussi	0		31		0		0		0	
Casa Anfa	0		1		0		53		0	
<b>Casablanca (préfecture)</b>	<b>0</b>	<b>0,0</b>	<b>101</b>	<b>3,2</b>	<b>0</b>	<b>0,0</b>	<b>53</b>	<b>1,7</b>	<b>0</b>	<b>0,0</b>
Médiouna	0	0,0	0	0,0	0	0,0	0	0,0	0	0,0
Mohammadia	0	0,0	0	0,0	0	0,0	1	0,3	0	0,0
Nouaceur	0	0,0	5	1,8	0	0,0	1	0,4	0	0,0
<b>RABAT-SALE-ZEMMOUR-ZAER</b>	<b>0</b>	<b>0,0</b>	<b>27</b>	<b>1,0</b>	<b>0</b>	<b>0,0</b>	<b>45</b>	<b>1,7</b>	<b>4</b>	<b>0,1</b>
Khémisset	0	0,0	1	0,2	0	0,0	3	0,6	3	0,6
Rabat	0	0,0	17	2,8	0	0,0	33	5,4	0	0,0
Salé	0	0,0	9	0,9	0	0,0	6	0,6	1	0,1
Skhirate- Témara	0	0,0	0	0,0	0	0,0	3	0,6	0	0,0
<b>DOUKALA- ABDA</b>	<b>0</b>	<b>0,0</b>	<b>1</b>	<b>0,0</b>	<b>0</b>	<b>0,0</b>	<b>3</b>	<b>0,1</b>	<b>0</b>	<b>0,0</b>
El- Jadida	0	0,0	0	0,0	0	0,0	1	0,1	0	0,0
Safi	0	0,0	1	0,2	0	0,0	2	0,3	0	0,0
Youssoufia	0	0,0	0	0,0	0	0,0	0	0,0	0	0,0
Sidi Bennour	0	0,0	0	0,0	0	0,0	0	0,0	0	0,0
<b>TADLA-AZILAL</b>	<b>0</b>	<b>0,0</b>	<b>22</b>	<b>1,5</b>	<b>0</b>	<b>0,0</b>	<b>7</b>	<b>0,5</b>	<b>526</b>	<b>34,7</b>
Azilal	0	0,0	0	0,0	0	0,0	5	0,9	390	73,3
Béni Mellal	0	0,0	2	0,4	0	0,0	1	0,2	96	18,5
Fkih Ben Saleh	0	0,0	20	4,3	0	0,0	1	0,2	40	8,6
<b>MEKNES-TAFILALET</b>	<b>136</b>	<b>6,1</b>	<b>103</b>	<b>4,6</b>	<b>0</b>	<b>0,0</b>	<b>14</b>	<b>0,6</b>	<b>152</b>	<b>6,8</b>
El Hajeb	0	0,0	0	0,0	0	0,0	0	0,0	3	1,2
Errachidia	0	0,0	0	0,0	0	0,0	8	2,0	52	12,9
Ifrane	3	2,0	1	0,7	0	0,0	0	0,0	0	0,0
Khénifra	7	1,9	5	1,3	0	0,0	1	0,3	1	0,3
Meknès	124	15,8	95	12,1	0	0,0	3	0,4	33	4,2
Midelt	2	0,7	2	0,7	0	0,0	2	0,7	63	22,7
<b>FES- BOULEMANE</b>	<b>19</b>	<b>1,1</b>	<b>26</b>	<b>1,5</b>	<b>0</b>	<b>0,0</b>	<b>18</b>	<b>1,0</b>	<b>215</b>	<b>12,2</b>
Boulemane	0	0,0	0	0,0	0	0,0	0	0,0	101	50,2
Fès	18	1,6	20	1,8	0	0,0	14	1,2	17	1,5
Moulay Yacoub	1	0,6	6	3,6	0	0,0	0	0,0	21	12,6
Sefrou	0	0,0	0	0,0	0	0,0	4	1,5	76	28,1
<b>TAZA-AL HOCEIMA-TAOUNATE</b>	<b>6</b>	<b>0,3</b>	<b>10</b>	<b>0,5</b>	<b>0</b>	<b>0,0</b>	<b>4</b>	<b>0,2</b>	<b>444</b>	<b>24,0</b>
Al Hoceïma	0	0,0	4	1,0	0	0,0	0	0,0	26	6,3
Taounate	2	0,3	0	0,0	0	0,0	3	0,4	164	24,2
Taza	4	0,7	6	1,1	0	0,0	1	0,2	233	42,8
Guercif	0	0,0	0	0,0	0	0,0	0	0,0	21	10,0
<b>TANGER-TETOUAN</b>	<b>50</b>	<b>1,6</b>	<b>23</b>	<b>0,8</b>	<b>0</b>	<b>0,0</b>	<b>8</b>	<b>0,3</b>	<b>164</b>	<b>5,4</b>
Chefchaouen	2	0,4	0	0,0	0	0,0	1	0,2	14	3,0
Fahs- Anjra	1	0,8	0	0,0	0	0,0	0	0,0	1	0,8
Larache	29	5,9	0	0,0	0	0,0	1	0,2	18	3,6
Tanger- Assilah	0	0,0	0	0,0	0	0,0	4	0,4	0	0,0
Tétouan	8	1,5	21	4,0	0	0,0	2	0,4	11	2,1
M'diq- Fnidaq	3	1,7	1	0,6	0	0,0	0	0,0	1	0,6
Ouazzane	7	2,2	1	0,3	0	0,0	0	0,0	119	38,0
<b>Militaires</b>							<b>95</b>		<b>12</b>	
<b>Total</b>	<b>243</b>	<b>0,7</b>	<b>447</b>	<b>1,4</b>	<b>0</b>	<b>0,00</b>	<b>364</b>	<b>1,1</b>	<b>2 990</b>	<b>9,2</b>

Source: DELM

N.B: (\*) Tous les cas de paludisme sont importés de l'étranger

(\*\*) y compris les 113 cas de Leishmanioses viscérale

(1) Taux d'incidence pour 100 000 habitants.