

**Попис становништва, домаћинстава и станова
у Републици Србији 2011.**

ПРВИ РЕЗУЛТАТИ

**2011 Census of Population, Households and Dwellings
in the Republic of Serbia**

FIRST RESULTS



Подржано од стране Европске уније
Supported by the EU

Београд / Belgrade, 2011

**БИЛТЕН
BULLETIN** * 540

**Попис становништва, домаћинства и станова
у Републици Србији 2011.**

ПРВИ РЕЗУЛТАТИ

**2011 Census of Population, Households and Dwellings
in the Republic of Serbia**

FIRST RESULTS



Издавач: Републички завод за статистику, Београд, Милана Ракића 5

Published by: Statistical Office of the Republic of Serbia, Belgrade, 5 Milana Rakića St

За издавача: проф. др Драган Вукмировић, директор

For publishers: Dragan Vukmirović, PhD, Director

Приликом коришћења података објављених у овој публикацији обавезно је навођење извора.
Data publishing is subject to quoting the source.

ПРЕДГОВОР

Републички завод за статистику објављује прелиминарне податке Пописа становништва, домаћинства и станова у Републици Србији 2011. године.

У складу с чланом 33 Закона о попису становништва, домаћинства и станова 2011. („Службени гласник РС“, бр. 104/09 и 24/11), Републички завод за статистику објављује прве резултате у року од 30 дана од дана завршетка пописивања. Први резултати Пописа подложни су променама током статистичке обраде података. Коначни резултати Пописа биће публиковани сукцесивно, након завршетка обраде података, и то од половине 2012. до краја 2013. године.

Први резултати Пописа објављују се према административно-територијалној подели Републике Србије важећој на дан 1.7.2011. године, а у складу са Уредбом о номенклатури статистичких територијалних јединица („Службени гласник РС“, бр. 109/09 и 46/10). Публикација садржи основне методолошке напомене и податке о укупном броју пописаних лица, укупном броју становника, броју лица у иностранству (на раду/боравку/студијама), броју домаћинства (без колективних) и броју станова (без колективних).

Почетком септембра 2011. Скупштина албанских одборника из Прешева, Бујановца и Медвеђе позвала је Албанце да бојкотују Попис, што се одразило на обухват у општинама Прешево и Бујановац и делом у општини Медвеђа. Такође, пред почетак Пописа, Председништво Бошњачког националног већа позвало је Бошњаке да бојкотују Попис, али бојкот није значајно утицао на одзив грађана.

Попис није спроведен на територији АП Косово и Метохија.

Резултати Пописа становништва, домаћинства и станова 2011. изузетно су значајни, нарочито с аспекта праћења сложених демографских и социо-економских промена у Републици Србији. Они су важни и због континуитета и упоредивости с резултатима претходних пописа, али и као наслеђе које морамо обезбедити будућим генерацијама, пружајући им податке о основним демографским, економским, етничким, образовним, миграционим и другим карактеристикама становништва Републике Србије на почетку друге деценије XXI века.

У Београду,
10. новембра 2011.

Директор
Проф. др Драган Вукмировић

PREFACE

The Statistical Office of the Republic of Serbia publishes the preliminary results of the Census of Population, Households and Dwellings in the Republic of Serbia, 2011.

According to Article 33 of the Law on the Census of Population, Households and Dwellings, 2011 (Official Gazette of the RS, Nos 104/09 and 24/11), the Statistical Office of the Republic of Serbia is due to publish the first results within 30 days following the end of the enumeration. The first results of the Census are subject to changes upon statistical data processing. The final results of the Census will be published successively upon data processing, being from mid-2012 to the end of 2013.

The first results of the Census are published according to the administrative and territorial distribution of the Republic of Serbia, which has come valid on 1 July 2011 and complies with the Regulation on the Nomenclature of Statistical Territorial Units (Official Gazette of the RS, Nos 109/09 and 46/10). The publication contains major methodological explanations and data on total number of enumerated persons, total number of population, number of persons abroad (work/stay/study/, number of households (collective ones excluded) and number of dwellings (collective ones excluded).

At the beginning of September 2011, the Assembly of Albanian Deputies from Preševo, Bujanovac and Medveđa invited the Albanians to boycott the Census, which affected the coverage in the municipalities of Preševo and Bujanovac, and partly in the municipality Medveđa. Also, immediately before the start of the Census, the Presidency of the Bosniak National Council invited the Bosniaks to boycott the Census, but this did not affect considerably the turnout.

The Census was not conducted on the territory of the Autonomous Province of Kosovo and Metohija.

The results of the 2011 Census of Population, Households and Dwellings are of utmost importance particularly for the purpose of measuring complex demographic and socio-economic changes in the Republic of Serbia. They are significant for the continuity and comparability with the results from previous censuses as well, but also as a heritage that must be left to future generations in the form of data on main demographic, economic, ethnic, educational, migration and other characteristics of the population of the Republic of Serbia at the beginning of the second decade of the 21st century.

In Belgrade,
10 November 2011

Director
Prof. Dragan Vukmirović, PhD

САДРЖАЈ / CONTENTS

Предговор.....	3	Јужнобанатска област / Area of Južni Banat	22
Preface	4	Алибунар / Alibunar	22
Методолошка објашњења	7	Бела Црква / Bela Crkva	23
Methodological explanations	7	Вршац / Vršac	23
Карте / Maps		Ковачица / Kovačica	23
1. Општине према порасту – паду броја становника (2002 = 100)	12	Ковин / Kovin	23
Municipalities by population number increase/decrease (2002=100)	12	Опово / Orovo	24
2. Општине према популационој величини, према Попису 2011.	13	Панчево – град / Pančevo – city	24
Municipalities by population size, Census 2011	13	Пландиште / Plandište	24
3. Општине према повећању – смањењу броја станова (2002 = 100)	14	Јужнобачка област / Area of Južna Bačka	24
Municipalities by number of dwellings increase/decrease (2002=100)	14	Град Нови Сад / City of Novi Sad	24
Табеле / Tables		Нови Сад / Novi Sad	24
1. Укупно пописана лица, укупан број становника према Пописима 2011. и 2002. и укупан број домаћинства и станова	15	Петроварадин / Petrovaradin	24
Total enumerated persons, total number of population according to the Censuses 2011 and 2002 and total number of households and dwellings	15	Бач / Bač	24
2. Укупно пописана лица, укупан број становника, лица у иностранству, домаћинства и станова (ниво насеља)	19	Бачка Паланка / Bačka Palanka	25
Total enumerated persons, total number of population, persons abroad, households and dwellings (by the level of settlement)	19	Бачки Петровац / Bački Petrovac	25
СРБИЈА – СЕВЕР / SERBIA – NORTH	19	Беочин / Beočin	25
Београдски регион / City of Belgrade	19	Бечеј / Bečeј	25
Београдска област / Area of Belgrade	19	Врбас / Vrbas	25
Београд – Барајево / Belgrade – Barajevo	19	Жабалј / Žabalj	25
Београд – Вождовац / Belgrade – Vožovac	19	Србобран / Srbobran	25
Београд – Врачар / Belgrade – Vračar	19	Сремски Карловци / Sremski Karlovci	25
Београд – Гроцка / Belgrade – Grocka	19	Темерин / Temerin	25
Београд – Звездара / Belgrade – Zvezdara	19	Тител / Titel	25
Београд – Земун / Belgrade – Zemun	19	Севернобанатска област / Area of Severni Banat	26
Београд – Лазаревац / Belgrade – Lazarevac	19	Ада / Ada	26
Београд – Младеновац / Belgrade – Mladenovac	20	Кањижа / Kanjiža	26
Београд – Нови Београд / Belgrade – Novi Beograd	20	Кикинда / Kikinda	26
Београд – Обреновац / Belgrade – Obrenovac	20	Нови Кнежевац / Novi Kneževac	26
Београд – Палилула / Belgrade – Palilula	21	Сента / Senta	26
Београд – Раковица / Belgrade – Rakovica	21	Чока / Čoka	26
Београд – Савски венац / Belgrade – Savski venac	21	Севернобачка област / Area of Severna Bačka	27
Београд – Сопот / Belgrade – Sopot	21	Бачка Топола / Bačka Topola	27
Београд – Стари град / Belgrade – Stari grad	21	Мали Иђош / Mali Iđoš	27
Београд – Сурчин / Belgrade – Surčin	21	Суботица – град / Subotica – city	27
Београд – Чукарица / Belgrade – Čukarica	22	Средњобанатска област / Area of Srednji Banat	27
Регион Војводине / Region of Vojvodina	22	Житиште / Žitište	27
Западнобачка област / Area of Zapadna Bačka	22	Зрењанин – град / Zrenjanin – city	28
Апатин / Apatin	22	Нова Црња / Nova Crnja	28
Кула / Kula	22	Нови Бечеј / Novi Bečeј	28
Оџаци / Odžaci	22	Сечањ / Sečanj	28
Сомбор – град / Sombor – city	22	Сремска област / Area of Srem	28
		Инђија / Inđija	28
		Ириг / Irig	29
		Пећинци / Pećinci	29
		Рума / Ruma	29
		Сремска Митровица – град / Sremska Mitrovica – city	29
		Стара Пазова / Stara Pazova	30
		Шид / Šid	30
		СРБИЈА – ЈУГ / SRBIJA-SOUTH	30
		Регион Шумадије и Западне Србије / Region of Šumadija and Western Serbia	30
		Златиборска област / Area of Zlatibor	30
		Ариље / Arilje	30
		Бајина Башта / Bajina Bašta	31
		Косјерић / Kosjerić	31
		Нова Варош / Nova Varoš	32
		Пожега / Požega	32
		Прибој / Priboj	33
		Пријеполје / Prijepolje	33

Сјеница / Sjenica	35	Велико Градиште / Veliko Gradište	67
Ужице – град / Užice – city	36	Голубац / Golubac	67
Чајетина / Čajetina	37	Жабари / Žabari	68
Колубарска област / Area of Kolubara	37	Жагубица / Žagubica	68
Ваљево – град / Valjevo – city	37	Кучево / Kučevo	68
Лајковац / Lajkovac	39	Мало Црниће / Malo Crniće	69
Љиг / Ljig	39	Петровац на Млави / Petrovac na Mlavi	69
Мионица / Mionica	39	Зајечарска област / Area of Zaječar	69
Осечина / Osečina	40	Бољевац / Boljevac	69
Уб / Ub	40	Зајечар – град / Zaječar – city	70
Мачванска област / Area of Маџва	41	Књажевац / Кпњажевац	70
Богатић / Bogatić	41	Сокобања / Sokobanja	72
Владимирци / Vladimirci	41	Јабланичка област / Area of Jablanica	72
Коцељева / Koceljeva	42	Бојник / Bojnik	72
Крупанј / Крпанј	42	Власотинце / Vlasotince	73
Лозница – град / Loznica – city	42	Лебане / Lebane	74
Љубовија / Ljubovija	43	Лесковац – град / Leskovac – city	74
Мали Зворник / Mali Zvornik	44	Медвеђа / Medveđa	77
Шабац – град / Šabac – city	44	Црна Трава / Crna Trava	77
Моравичка област / Area of Moravica	45	Нишавска област / Area of Niš	78
Горњи Милановац / Gornji Milanovac	45	Град Ниш / City of Niš	78
Ивањица / Ivanjica	46	Ниш – Медијана / Niš-Medijana	78
Лучани / Lučani	47	Ниш – Нишка Бања / Niš-Niška Banja	78
Чачак – град / Čačak – city	47	Ниш – Палилула / Niš-Palilula	78
Поморавска област / Area of Pomoravlje	48	Ниш – Пантелеј / Niš-Panteleј	78
Деспотовац / Despotovac	48	Ниш – Црвени крст / Niš-Crveni krst	79
Јагодина – град / Jagodina – city	49	Алексинач / Aleksinac	79
Параћин / Paraćin	49	Гаџин Хан / Gadžin Han	80
Рековац / Rekovac	50	Дољевац / Doljevac	81
Свилајнац / Svilajnac	51	Мерошина / Merošina	81
Ђурприја / Џурприја	51	Ражањ / Ražanj	81
Расинска област / Area of Rasina	51	Сврљиг / Svrlijg	82
Александровац / Aleksandrovac	51	Пиротска област / Area of Pirot	82
Брус / Brus	52	Бабушница / Babušnica	82
Варварин / Varvarin	53	Бела Паланка / Bela Palanka	83
Крушевац – град / Kruševac – city	53	Димитровград / Dimitrovgrad	84
Трстеник / Trstеник	55	Пирот / Pirot	85
Ћићевац / Čičevac	56	Подунавска област / Area of Podunavlje	86
Рашка област / Area of Raška	56	Велика Плана / Velika Plana	86
Врњачка Бања / Vrnjačka Banja	56	Смедерево – град / Smederevo – city	86
Краљево – град / Kraljevo – city	56	Смедеревска Паланка / Smederevska Palanka	87
Нови Пазар – град / Novi Pazar – city	58	Пчињска област / Area of Pčinja	87
Рашка / Raška	59	Град Врање / City of Vranje	87
Тутин / Tutin	60	Врање / Vranje	87
Шумадијска област / Area of Šumadija	62	Врањска Бања / Vranjska Banja	88
Аранђеловац / Aranđelovac	62	Босилеград / Bosilegrad	89
Баточина / Batočina	62	Бујановац / Bujanovac	89
Кнић / Knić	62	Владичин Хан / Vladičin Han	89
Крагујевац – град / Krugujevac – city	63	Прешево / Preševo	90
Лапово / Lاپovo	64	Сурдулица / Surdulica	90
Рача / Rača	64	Трговиште / Trgovište	91
Топола / Topola	64	Топличка област / Area of Toplica	91
Регион Јужне и Источне Србије / Region of South and Easth Serbia	65	Блаце / Blace	91
Борска област / Area of Bor	65	Житорађа / Žitorađa	92
Бор / Bor	65	Куршумлија / Kuršumljija	92
Кладово / Kladovo	65	Прокупље / Prokuplje	94
Мајданпек / Majdanpek	65	Регион Косово и Метохија / Region of Kosovo and Metohija	95
Неготин / Negotin	66	Библиографија	97
Браничевска област / Area of Braničevo	66	Bibliography	97
Град Пожаревац / City of Požarevac	66		
Пожаревац / Požarevac	66		
Костолац / Kostolac	67		

МЕТОДОЛОШКА ОБЈАШЊЕЊА

Попис становништва, домаћинства и станова представља најобимније и најкомплексније статистичко истраживање којим се у редовним временским интервалима прикупљају подаци о укупном броју и територијалном размештају основних јединица пописа (лице, домаћинство и стан), као и подаци о свим њиховим битним обележјима.

Попис је једино статистичко истраживање којим се утврђује нумерички оквир популације, од најнижег територијалног нивоа до нивоа државе, што представља основ за ефикасно планирање и развој економске, социјалне, популационе, аграрне и друге политике, али и административних активности и научног истраживања.

Законски основ

Попис становништва, домаћинства и станова 2011. године (у даљем тексту: Попис) спроведен је на основу Закона о попису становништва, домаћинства и станова 2011. (у даљем тексту: Закон о попису), којим се уређују садржај, припрема, организација и имплементација Пописа, обавезе и дужности државних и других учесника у Попису, казнене одредбе, период пописивања, обрада, чување и објављивање резултата, као и начин финансирања Пописа.

Међународни статистички стандарди

У циљу обезбеђивања међународне упоредивости пописних података, методологија Пописа у потпуности је усаглашена са међународним стандардима, од којих су најзначајнији:

- Препоруке Конференције европских статистичара за пописе становништва и станова око 2010. године, припремљене у сарадњи са Економском комисијом УН за Европу и Евростатом (Статистичком канцеларијом ЕУ);
- Уредба Европског парламента и Савета ЕУ број 763/2008 – о пописима становништва и станова;
- Уредба Комисије (ЕЗ) број 1201/2009 од 30. новембра 2009. која имплементира Уредбу Европског парламента и Савета ЕУ број 763/2008 – о пописима становништва и станова у погледу техничких спецификација обележја и њиховог рашчлањивања, и
- Принципи и препоруке за пописе становништва и станова припремљене од стране статистичког одсека УН.

METHODOLOGICAL EXPLANATIONS

The Census of Population, Households and Dwellings is the most comprehensive and complex statistical survey that collects in regular intervals data on the total number of main units of enumeration (persons, households and dwellings), and their territorial distribution as well as data on all essential features thereof.

The census is the sole statistical survey that establishes the numerical frame of the population, from the lowest territorial level to State level. Thus, this allows efficient planning and development of economic, social, population, agricultural and other policies, but also administrative activities and scientific researches.

Legal frame

The Census of Population, Households and Dwellings, 2011 (hereinafter: the Census) was carried out pursuant to the Law on the Census of Population, Households and Dwellings, 2011 (hereinafter: the Law on the Census), which lays down the content, preparation, organization and implementation of the Census, responsibilities and tasks of government and other participants in the Census, penalties, enumeration period, data processing, storage and publication, as well as the financing modality.

International statistical standards

For the purpose of international census data comparability, the methodology of the Census has been fully harmonized with international standards, the essential ones being:

- Conference of European Recommendations for the 2010 Censuses of Population and Housing, prepared in co-operation with the Economic Commission of the UN for Europe and Eurostat (EU Statistics Office);
- Regulation of the European Parliament and Council EU No 763/2008 – on Censuses on Population and Housing;
- Commission Regulation (EC) No 1201/2009 of 30 November 2009 implementing the EU Regulation of the European Parliament and Council, No 763/2008 – on Censuses of Population and Housing as regards the technical specifications of the topics and their breakdown, and
- Principles and Recommendations for Population and Housing Censuses, prepared by the UN Statistics Division.

Време пописивања и критични моменат

Попис је спроведен у периоду од 1. до 15. октобра 2011. године, према стању на дан 30. септембра 2011. у 24 сата, тј. у поноћ између 30. септембра и 1. октобра 2011. године (тзв. „критични моменат Пописа“).

У периоду од 16. до 18. октобра 2011. године грађани који нису пописани у законом предвиђеном року пописивани су у просторијама пописне комисије на територији општине у којој станују, или су их пописивали тзв. „мобилни тимови“ на адреси становања.

У већим општинама/градовима теренска реализација Пописа продужена је до 20. октобра 2011. године.

Основне јединице

Становништво (лица)

Пописом су обухваћени држављани Републике Србије, страни држављани и лица без држављанства са пребивалиштем у Републици Србији, без обзира на то да ли су се у критичном моменту Пописа налазила у Републици Србији или у иностранству. Такође, обухваћени су и држављани Републике Србије, страни држављани и лица без држављанства са пребивалиштем у иностранству, која су у критичном моменту Пописа боравила у Републици Србији најмање годину дана или краће од годину дана, али с намером да у Републици Србији остану годину дана или дуже.

Домаћинство

Домаћинство је свака породична или друга заједница лица која заједно станују и заједнички троше своје приходе за подмиривање основних животних потреба (становање, исхрана и др.).

Домаћинством се сматра и свако лице које живи само, а које није члан неког другог домаћинства (тзв. самачко домаћинство), као и тзв. колективно домаћинство.

Колективно домаћинство је домаћинство састављено од више лица чије потребе за смештајем, негом или старањем обезбеђује институција – правно лице формирано с циљем да обезбеди дугорочно боравиште и услуге групи лица.

Стан

Стан је грађевински повезана целина намењена за становање, без обзира на то да ли се у моменту Пописа користи: само за становање; за становање и обављање неке делатности; само за обављање делатности; за одмор и рекреацију, или је реч о ненастањеном, а грађевински исправном објекту. Стан се састоји од једне или од више соба са одговарајућим помоћним просторијама (кухиња, остава, предсобље, купатило, нужник и сл.), или без њих, и може да има један или више посебних улаза.

Time of the enumeration and critical moment

The Census was conducted from 1 October to 15 October 2011, as of 30 September 2011 at 00h00, i.e. at midnight between 30 September and 1 October (so-called „critical moment of the Census“).

In the period from 16 to 18 October 2011, for citizens who were not enumerated within the prescribed time, enumeration was organized in the premises of the census commission on the territory of the municipality of their residence, or was carried out by so-called „mobile teams“ at home address.

In larger municipalities/towns field operations of the Census were extended to 20 October 2011.

Main units

Population (persons)

The Census covered the citizens of the Republic of Serbia, foreign citizens and Stateless persons with place of residence in the Republic of Serbia whether they were present at the critical moment of the census in the Republic of Serbia or abroad. Also, covered are citizens of the Republic of Serbia, foreign citizens and Stateless persons with place of residence abroad that were, at the critical moment of the census, staying in the Republic of Serbia at least for one year or less, but with the intent of remaining in the Republic of Serbia for a year or more.

Household

Household is a family or other community of persons living together and spending together their income for the provision of subsistence means (habitation, food, etc).

Household is regarded also as a person living alone and not being member of another household (so-called single household), as well as so-called collective household.

Institutional household is a household composed of several persons who are provided accommodation, care or nursing by an institution – legal entity created for the purpose of providing long-term stay and services to a group of persons.

Dwelling

Dwelling is taken to be a construction structure intended for habitation whether it was used at the moment of the Census for: only habitation; both habitation and performing an activity; only performing an activity; rest and recreation, or to be also a non-occupied but fit construction structure. A dwelling has one or more rooms with auxiliary facilities (kitchen, pantry, hall, bathroom, toilet, etc.) or none. It may have one or more separate entries.

Осим станова (у смислу дате дефиниције), Пописом су обухваћене и просторије које не одговарају дефиницији стана, али се у време Пописа користе за становање (настањене пословне просторије и просторије настањене из нужде), као и колективне стамбене јединице (колективни станови) које су намењене за заједничко становање више људи.

Заштита података

Према Закону о попису и Закону о званичној статистици („Службени гласник РС“, број 104/09), сви подаци прикупљени у Попису користе се искључиво у статистичке сврхе и неће се као појединачни исказивати нити објављивати.

Сви непосредни учесници у Попису дужни су да чувају као тајну све податке прикупљене од пописаних лица. Такође, пописни подаци биће заштићени од неовлашћеног давања, коришћења, као и од губитка, уништења или исправљања података.

У складу са Стратегијом развоја информисања и дисеминације (Републички завод за статистику, мај 2010), у публикацији нису исказани подаци уколико је појава мања или једнака 3.

ПРВИ РЕЗУЛТАТИ

Прве резултате за пописни круг израдили су пописивачи користећи Контролник (образац П-3) на коме су евидентирали све јединице Пописа. Збирне податке по насељима, општинама/градовима, областима, регионима, као и за територију Републике Србије, израдили су републички инструктори, чланови пописних комисија и Републички завод за статистику.

Подаци за АП Косово и Метохију нису садржани у обухвату података за Републику Србију.

У **табели 1** приказани су први резултати Пописа за Републику Србију, Србију – север и Србију – југ, за регионе (Београдски регион, Регион Војводине, Регион Шумадије и Западне Србије, Регион Јужне и Источне Србије, Регион Косово и Метохија), за области и припадајуће општине. Такође, у табели је приказан и број становника према Попису 2002. године, као и апсолутни и релативни пораст/пад броја становника између два пописа.

У **табели 2** приказани су и подаци за насеља¹⁾, и то према азбучном редоследу унутар општина. Подаци који се односе на лица, домаћинства и станове који су пописани током акције накнадно пописивања, а који због кратког периода и великог броја пописаних јединица нису благовремено распоређени у одговарајуће пописне кругове, исказани су посебно, на крају сваког града/општине („нераспоређено“).

¹⁾ За општине Бујановац и Прешево нису исказани подаци на нивоу насеља.

Except for dwellings (as defined), the Census covered also rooms that did not correspond to the definition of a dwelling, but were used at the time of the Census for habitation (occupied business premises and premises occupied out of need), as well as collected housing units (collective dwellings) intended for cohabitation of several persons.

Data protection

Pursuant to the Law on the Census and Law on Official Statistics (“Official Gazette of the RS PC“, No104/09), all the data collected in the Census will be used for statistical purposes only and will not be shown or published individually.

All direct participants in the Census are bound to the secrecy of all the data provided from enumerated persons. Also, the census data will be protected against unauthorized provision, use, loss, damage or correction.

According to the Strategy of the Development of Information and Dissemination (Statistical Office of the Republic of Serbia, May 2010), if the magnitude is less than or equal to 3, data are not presented in the publication.

FIRST RESULTS

The first results for the enumeration area were produced by the enumerators with the help of the Controller (form P-3) in which they recorded all the enumeration units. Aggregate data by settlements, municipalities/towns, counties, regions as well as for the territory of the Republic of Serbia were produced by Republic trainers, census commissions members and the Statistical Office of the Republic of Serbia.

Data for AP Kosovo and Metohija are not included in the coverage for the Republic of Serbia (total).

Table 1 presents the first results of the Census for the Republic of Serbia, Serbia – North and Serbia – South, for the regions (Belgrade Region, Region of Vojvodina, Region of Sumadija and Western Serbia, Region of Southern and Eastern Serbia, Region of Kosovo and Metohija), for areas and municipalities thereof. The table also shows the number of population in the Census 2002, and the absolute and relative increase/decrease of the number of population between the two censuses.

Table 2 presents data for settlements¹⁾, by alphabetical order within municipalities. At the end of each town/municipality shown are the data relating to persons, households and dwellings that were enumerated afterwards and that were not classified in due time into corresponding enumeration areas for reason of short period and large number of enumerated units.

¹⁾ For municipalities of Bujanovac and Preševo, data on the level of settlements are not presented.

Укупно пописана лица

Податак о укупно пописаним лицима обухвата сва лица за која је попуњена Пописница (образац П-1).

С обзиром на то да су привремено присутна лица пописана два пута, једном у месту у којем живи њихово домаћинство, а други пут у месту у коме се школују или раде, у првим резултатима ова лица су дупло исказана.

Укупан број становника

Укупан број становника утврђен је у складу са дефиницијом места сталног становања, и обухвата:

- лица која пре критичног момента Пописа непрекидно, барем 12 месеци, живе у месту Пописа са члановима свог домаћинства или сама (тзв. самачко домаћинство),
- лица која су током 12 месеци пре критичног момента Пописа дошла у место свог сталног становања са члановима свог домаћинства или сама (у случају самачког домаћинства) и имају намеру да у њему остану барем 12 месеци.

Избегла лица и интерно расељена лица укључена су у укупан број становника у складу са дефиницијом места сталног становања.

У укупан број становника нису укључена:

- лица која имају пребивалиште на територији Републике Србије, а у критичном моменту Пописа раде/бораве у иностранству (разлог одсуства 5 или 7);
- лица која су привремено присутна у месту пописа због рада, школовања или из неког другог разлога;
- лица која студирају у иностранству, а имају своје домаћинство у земљи, под условом да се у Републику Србију не враћају свакодневно (разлог одсуства 9).

Треба истаћи да при израчунавању првих резултата Пописа нису узети у обзир сви параметри за дефинисање укупног становништва који ће бити примењени приликом израде коначних резултата Пописа. Наиме, у првим резултатима исказан је укупан број становника према дефиницији места сталног становања, а у коначним резултатима биће исказан податак о тзв. уобичајеном становништву. Тај податак биће изведен током обраде пописног материјала на бази одговора о намери одсуства/присуства израженој у годинама, односно месецима, разлогу одсуства/присуства, као и о учесталости враћања у место сталног становања.

Total enumerated persons

The data on the total number of enumerated persons cover all persons for whom the Census Form (form P-1) was completed.

Considering that temporarily present persons were counted twice, once at the place of residence of their household and the second time at the place of their education or work, these persons are shown twice in the first results.

Total number of population

The total number of population has been established in line with the definition of the permanent place of residence and covers:

- persons who lived continuously, at least 12 months before the critical moment of the Census, at the place of the Census with members of their household or alone (so called one-person household),
- persons who during 12 months before the critical moment of the Census came to their permanent place of residence, alone (in the case of one-person household) or with members of their household and intended to stay there at least for 12 months.

Refugees and internally displaced persons are included in the total number of population according to the definition of the permanent place of residence.

Persons who are not included in the total number of population are:

- persons whose place of residence is on the territory of the Republic of Serbia, but were working/staying abroad (reason of absence 5 or 7) at the the critical moment of the Census;
- persons who are temporarily present at the place of the Census for reasons of work, education or else;
- persons who study abroad and have their household in the country, provided that they do not return every day to the Republic of Serbia (reason of absence 9).

It should be emphasized that certain parameters were not taken into account in the calculation of the first results, but will be used for defining the total population while producing the final results. Namely, in the first results total number of population is presented according to the definition of permanent place of residence, and in final results will be presented data on so called usual resident population. That data will be derived during the census material processing and will be based on answer on intention of absence/presence expressed in years, i.e. months, reason of absence/presence, as well as the frequency of returning to the permanent place of residence.

Лица у иностранству

Подаци се односе на укупан број лица која су се у критичном моменту Пописа налазила у иностранству, а то су:

- лица на раду у иностранству код страног послодавца или на самосталном раду (разлог одсуства 5);
- лица која бораве у иностранству као чланови домаћинства (породице) лица које је на раду у иностранству код страног послодавца или на самосталном раду (разлог одсуства 7);
- лица која студирају у иностранству, а имају своје домаћинство у Републици Србији (разлог одсуства 9).

Број домаћинстава (без колективних)

У публикацији је исказан укупан број породичних и непородичних домаћинстава, с тим да нису укључена колективна домаћинства.

Број станова (без колективних)

Подаци обухватају укупан број пописаних стамбених јединица, при чему нису узете у обзир колективне стамбене јединице (колективни станови) које су намењене за заједничко становање више људи.

Persons abroad

The data relate to the total number of persons who were at the critical moment of the Census abroad, being:

- persons working abroad for a foreign employer or being self-employed abroad (reason of absence 5);
- persons staying abroad as household (family) members of the person working abroad for a foreign employer or being self-employed abroad (reason of absence 7);
- persons studying abroad and having their household in the Republic of Serbia (reason of absence 9).

Number of households (institutional ones excluded)

The publication presents the total number of family and non-family households, whereas institutional ones are excluded.

Number of dwellings (collective ones excluded)

The data cover the total number of enumerated housing units, whereas collective housing units (collective dwellings), which are intended for cohabitation of several persons, are excluded.

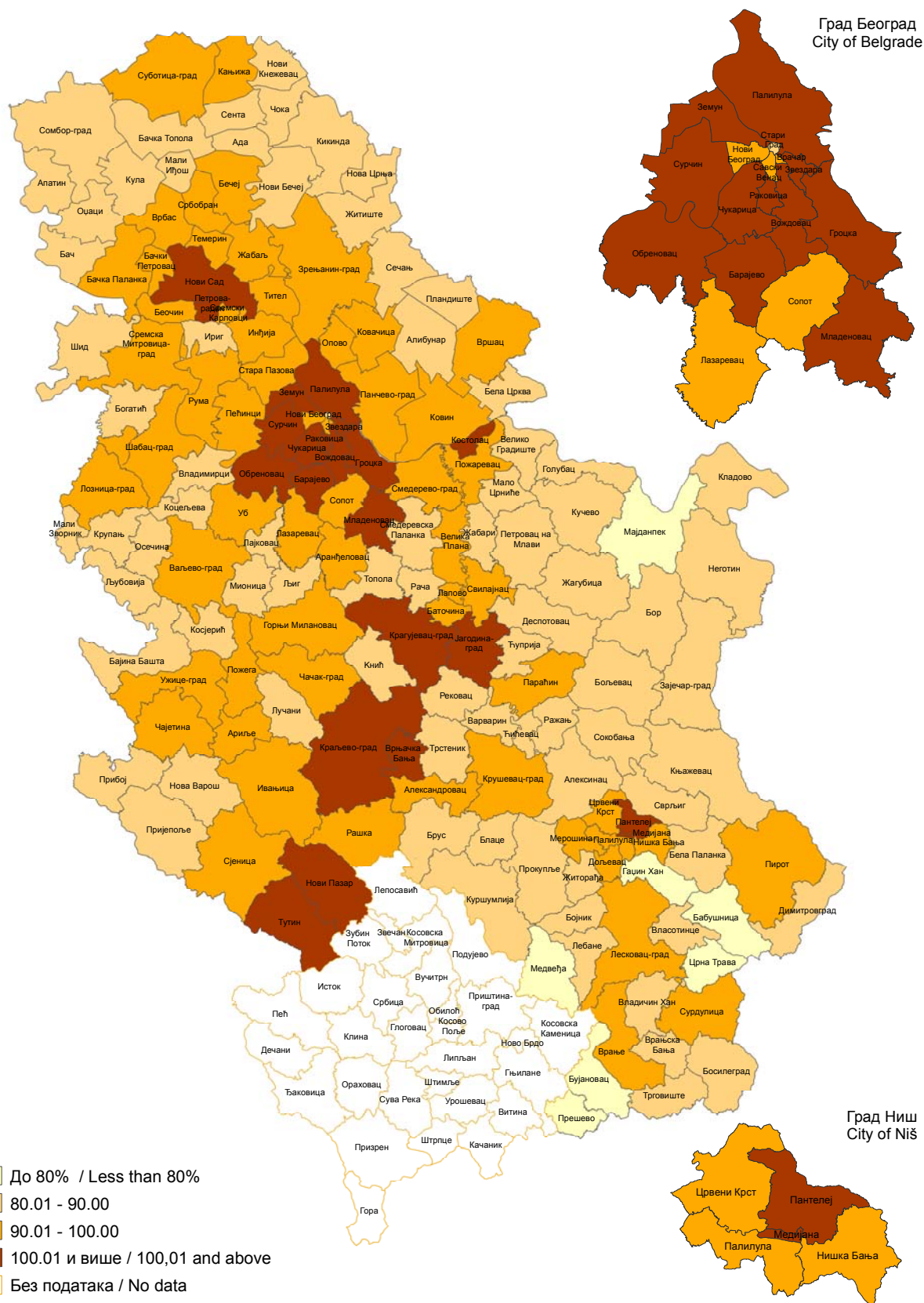
ЗНАЦИ

- ≤ 3 = податак је мањи или једнак 3
– = нема појаве
... = не располаже се податком

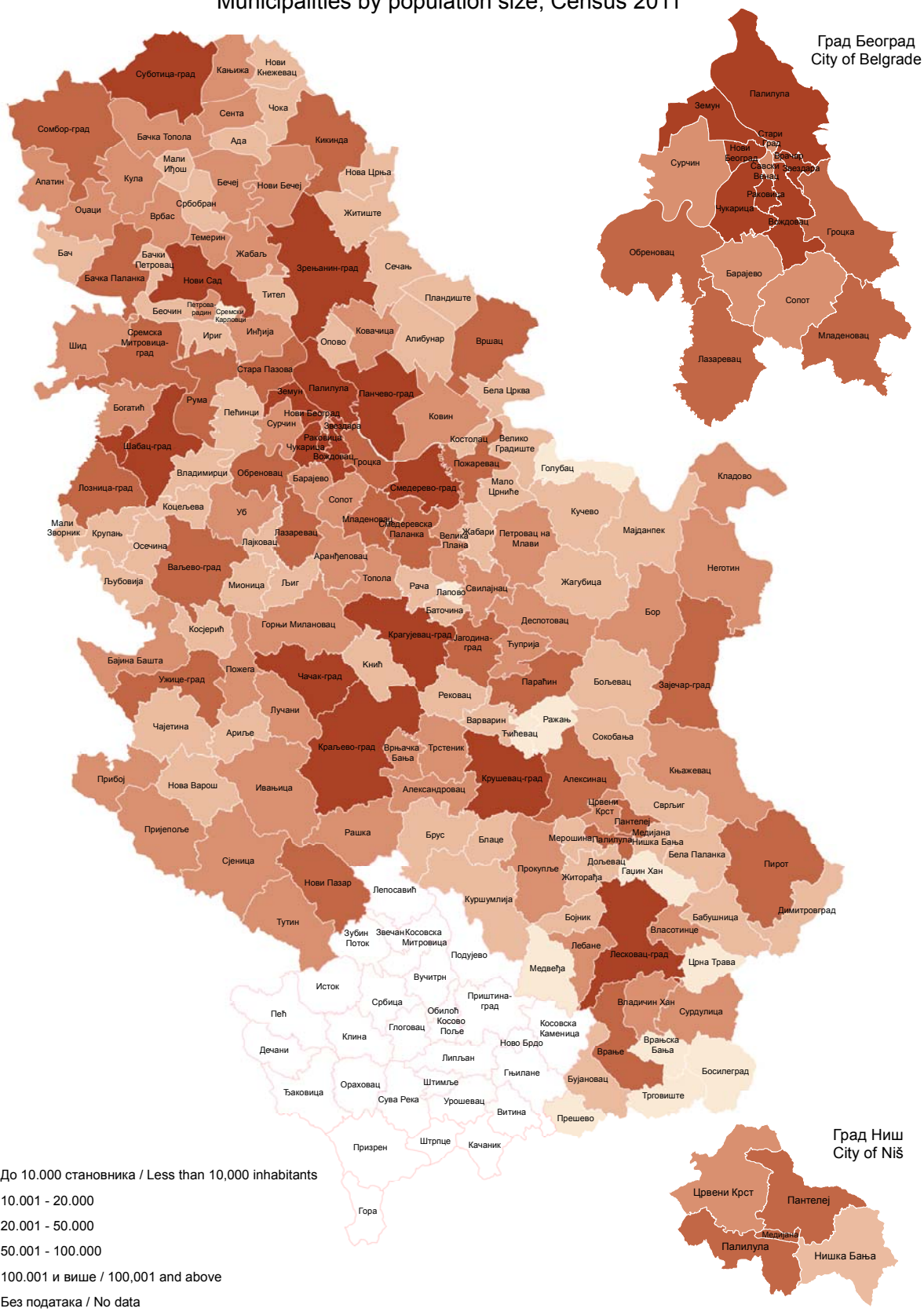
SYMBOLS

- ≤ 3 = Data equal to or less than 3
– = Category not applicable
... = Data not available

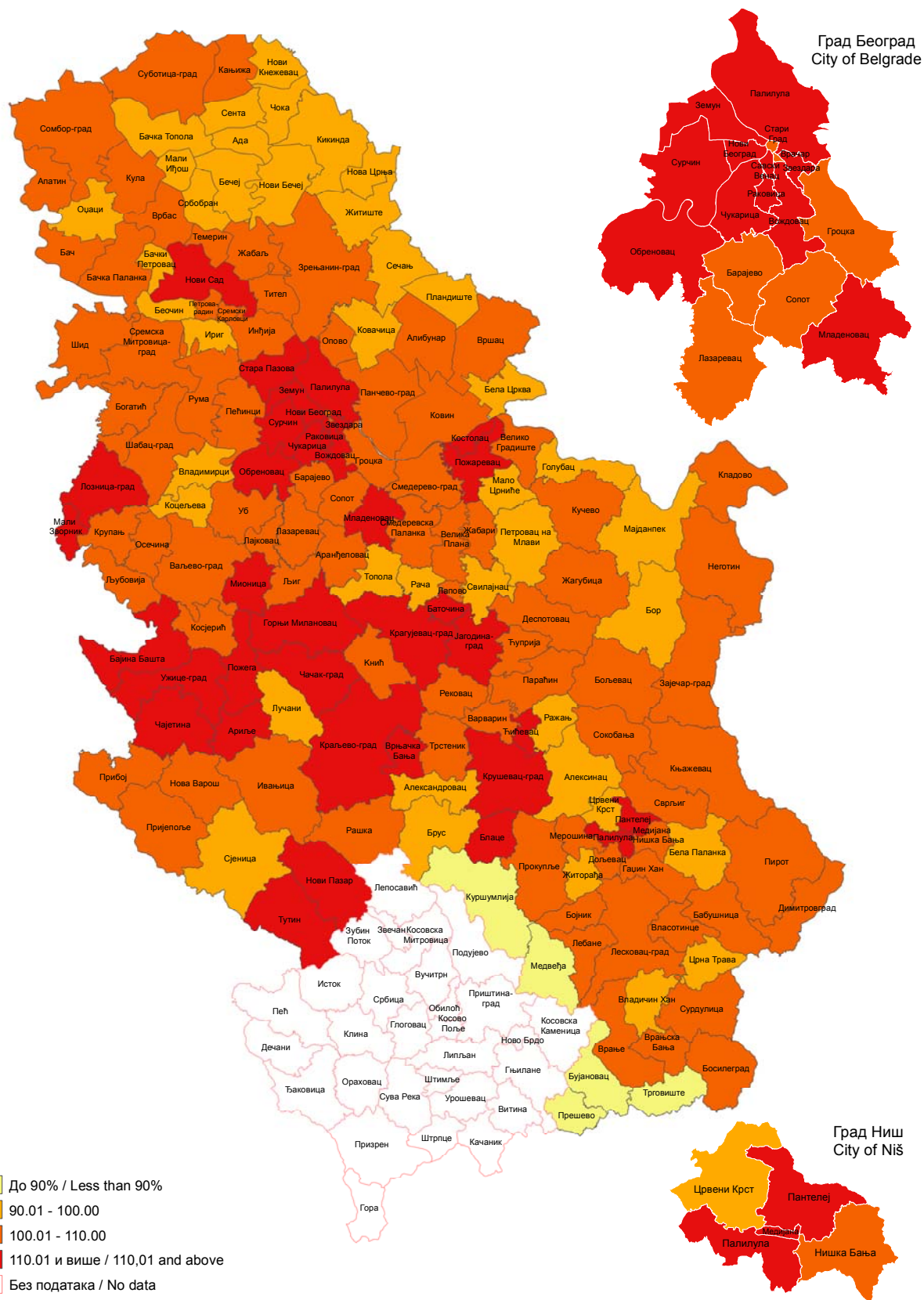
1. Општине према порасту - паду броја становника (2002 = 100)
 Municipalities by population number increase/decrease (2002=100)



2. Општине према популационој величини, према Попису 2011.
 Municipalities by population size, Census 2011



3. Општине према повећању - смањењу броја станова (2002 = 100)
 Municipalities by number of dwellings increase/decrease (2002=100)



1. Укупно пописана лица, укупан број становника према Пописима 2011. и 2002. и укупан број домаћинстава и станова

Total enumerated persons, total number of population according to the Censuses 2011 and 2002 and total number of households and dwellings

	Укупно пописана лица <i>Total enumerated persons</i>	Укупан број становника <i>Total number of population</i>		Апсолутни пораст-пад 2011–2002 <i>Absolute increase-decrease 2011-2002</i>	Индекс 2002 = 100 <i>Index 2002=100</i>	Укупан број домаћинстава <i>Total number of households</i>	Укупан број станова <i>Total number of dwellings</i>	
		2011	2002					
РЕПУБЛИКА СРБИЈА	7 565 761	7 120 666	7 498 001	-377 335	95,0	2 497 187	3 243 587	REPUBLIC OF SERBIA
СРБИЈА – СЕВЕР	3 727 104	3 556 010	3 608 116	-52 106	98,6	1 301 571	1 591 859	SERBIA – NORTH
Београдски регион	1 731 425	1 639 121	1 576 124	62 997	104,0	604 134	739 630	City of Belgrade
Београдска област	1 731 425	1 639 121	1 576 124	62 997	104,0	604 134	739 630	Area of Belgrade
Београд – Барајево	28 000	27 036	24 641	2 395	109,7	9 004	15 239	Belgrade – Barajevo
Београд – Вождовац	166 575	157 152	151 768	5 384	103,5	60 363	73 242	Belgrade – Voždovac
Београд – Врачар	61 085	55 463	58 386	-2 923	95,0	24 168	31 832	Belgrade – Vračar
Београд – Гроцка	87 649	83 398	75 466	7 932	110,5	27 882	38 299	Belgrade – Grocka
Београд – Звездара	160 076	148 014	132 621	15 393	111,6	55 704	69 380	Belgrade – Zvezdara
Београд – Земун	172 530	166 292	152 950	13 342	108,7	58 034	65 365	Belgrade – Zemun
Београд – Лазаревац	59 742	58 224	58 511	-287	99,5	18 801	23 996	Belgrade – Lazarevac
Београд – Младеновац	54 749	53 050	52 490	560	101,1	17 656	22 211	Belgrade – Mladenovac
Београд – Нови Београд	226 832	212 104	217 773	-5 669	97,4	81 064	91 708	Belgrade – Novi Beograd
Београд – Обреновац	74 460	71 419	70 975	444	100,6	23 611	33 745	Belgrade – Obrenovac
Београд – Палилула	181 346	170 593	155 902	14 691	109,4	64 795	75 990	Belgrade – Pailula
Београд – Раковица	111 724	108 413	99 000	9 413	109,5	39 984	43 796	Belgrade – Rakovica
Београд – Савски венац	41 557	38 660	42 505	-3 845	91,0	16 454	21 191	Belgrade – Savski venac
Београд – Сопот	21 501	20 199	20 390	-191	99,1	7 013	14 136	Belgrade – Sopot
Београд – Стари град	51 967	48 061	55 543	-7 482	86,5	21 601	28 590	Belgrade – Stari grad
Београд – Сурчин	44 635	42 012	38 695	3 317	108,6	12 445	15 147	Belgrade – Surčin
Београд – Чукарица	186 997	179 031	168 508	10 523	106,2	65 555	75 763	Belgrade – Čukarica
Регион Војводине	1 995 679	1 916 889	2 031 992	-115 103	94,3	697 437	852 229	Region of Vojvodina
Западнобачка област	193 467	187 581	214 011	-26 430	87,7	69 366	80 745	Area of Zapadna Bačka
Апатин	30 017	28 654	32 813	-4 159	87,3	10 904	13 110	Apatin
Кула	44 539	43 162	48 353	-5 191	89,3	15 408	17 424	Kula
Оџаци	31 096	30 196	35 582	-5 386	84,9	11 195	13 085	Ođzaci
Сомбор – град	87 815	85 569	97 263	-11 694	88,0	31 859	37 126	Sombor – city
Јужнобанатска област	303 547	291 327	313 937	-22 610	92,8	102 494	126 633	Area of Južni Banat
Алибунар	20 956	19 780	22 954	-3 174	86,2	7 022	10 445	Alibunar
Бела Црква	19 093	17 285	20 367	-3 082	84,9	6 270	8 687	Bela Crkva
Вршац	54 163	51 217	54 369	-3 152	94,2	17 946	22 406	Vršac
Ковачица	25 940	25 259	27 890	-2 631	90,6	9 233	11 059	Kovačica
Ковин	35 511	33 725	36 802	-3 077	91,6	11 424	14 363	Kovin
Опово	10 639	10 475	11 016	-541	95,1	3 372	4 182	Opovo
Панчево – град	125 441	122 252	127 162	-4 910	96,1	43 158	50 265	Pančevo – city
Пландиште	11 804	11 334	13 377	-2 043	84,7	4 069	5 226	Plandište
Јужнобачка област	639 833	607 835	593 666	14 169	102,4	222 164	276 316	Area of Južna Bačka
<i>Град Нови Сад</i>	<i>359 951</i>	<i>335 701</i>	<i>299 294</i>	<i>36 407</i>	<i>112,2</i>	<i>126 906</i>	<i>163 128</i>	<i>City of Novi Sad</i>
Нови Сад	325 232	301 968	268 067	33 901	112,6	115 294	147 217	Novi Sad
Петроварадин	34 719	33 733	31 227	2 506	108,0	11 612	15 911	Petrovaradin
Бач	15 292	14 150	16 268	-2 118	87,0	5 424	6 359	Bač
Бачка Паланка	56 619	55 361	60 966	-5 605	90,8	19 318	21 916	Bačka Palanka
Бачки Петровац	14 254	13 302	14 681	-1 379	90,6	5 031	6 024	Bački Petrovac
Беочин	16 059	15 630	16 086	-456	97,2	5 577	8 001	Beočin
Бечеј	37 822	37 209	40 987	-3 778	90,8	14 083	17 027	Bečej
Врбас	42 736	41 950	45 852	-3 902	91,5	14 063	15 580	Vrbas
Жабалј	26 544	25 777	27 513	-1 736	93,7	8 365	9 911	Žabalj
Србобран	16 537	16 252	17 855	-1 603	91,0	5 940	7 013	Srbobran
Сремски Карловци	9 124	8 722	8 839	-117	98,7	3 024	4 925	Sremski Karlovci
Темерин	28 869	28 227	28 275	-48	99,8	9 256	10 043	Temerin
Тител	16 026	15 554	17 050	-1 496	91,2	5 177	6 389	Titel

1. Укупно пописана лица, укупан број становника према Пописима 2011. и 2002. и укупан број домаћинства и станова (наставак)

Total enumerated persons, total number of population according to the Censuses 2011 and 2002 and total number of households and dwellings (continued)

	Укупно пописана лица <i>Total enumerated persons</i>	Укупан број становника <i>Total number of population</i>		Апсолутни пораст-пад 2011–2002 <i>Absolute increase-decrease 2011-2002</i>	Индекс 2002 = 100 <i>Index 2002=100</i>	Укупан број домаћинства <i>Total number of households</i>	Укупан број станова <i>Total number of dwellings</i>	
		2011	2002					
Севернобанатска област	151 382	146 690	165 881	-19 191	88,4	57 127	68 013	Area of Severni Banat
Ада	17 589	16 785	18 994	-2 209	88,4	6 745	8 192	Ada
Кањижа	25 934	24 995	27 510	-2 515	90,9	10 178	12 023	Kanjiža
Кикинда	60 698	59 329	67 002	-7 673	88,5	21 768	25 238	Kikinda
Нови Кнежевац	11 568	11 232	12 975	-1 743	86,6	4 319	5 293	Novi Kneževac
Сента	23 993	22 961	25 568	-2 607	89,8	9 439	11 517	Senta
Чока	11 600	11 388	13 832	-2 444	82,3	4 678	5 750	Čoka
Севернобачка област	192 337	185 552	200 140	-14 588	92,7	70 939	84 255	Area of Severna Bačka
Бачка Топола	34 088	33 268	38 245	-4 977	87,0	13 013	15 358	Bačka Topola
Мали Иђош	12 290	11 926	13 494	-1 568	88,4	4 325	5 369	Mali Iđoš
Суботица – град	145 959	140 358	148 401	-8 043	94,6	53 601	63 528	Subotica – city
Средњобанатска област	193 389	186 851	208 456	-21 605	89,6	69 362	83 753	Area of Srednji Banat
Житиште	17 387	16 786	20 399	-3 613	82,3	6 386	8 271	Žitiste
Зрењанин – град	127 175	122 714	132 051	-9 337	92,9	44 687	53 116	Zrenjanin – city
Нова Црња	10 465	10 222	12 705	-2 483	80,5	3 908	5 226	Nova Crnja
Нови Бечеј	24 543	23 847	26 924	-3 077	88,6	8 842	10 594	Novi Bečej
Сечањ	13 819	13 282	16 377	-3 095	81,1	5 539	6 546	Sečanj
Сремска област	321 724	311 053	335 901	-24 848	92,6	105 985	132 514	Area of Srem
Инђија	48 886	47 204	49 609	-2 405	95,2	15 848	23 988	Indija
Ириг	11 067	10 717	12 329	-1 612	86,9	3 984	6 847	Irig
Пећинци	20 040	19 675	21 506	-1 831	91,5	6 239	7 821	Pećinci
Рума	55 754	54 141	60 006	-5 865	90,2	18 788	21 096	Ruma
Сремска Митровица – град	82 833	79 773	85 902	-6 129	92,9	27 535	33 094	Sremska Mitrovica – city
Стара Пазова	67 674	65 508	67 576	-2 068	96,9	21 056	24 606	Stara Pazova
Шид	35 470	34 035	38 973	-4 938	87,3	12 535	15 062	Šid
СРБИЈА – ЈУГ	3 838 657	3 564 656	3 889 885	-325 229	91,6	1 195 616	1 651 728	SERBIA – SOUTH
Регион Шумадије и Западне Србије	2 149 327	2 013 388	2 136 881	-123 493	94,2	665 878	902 997	Region of Šumadija and Western Serbia
Златиборска област	301 290	284 929	313 396	-28 467	90,9	94 653	133 082	Area of Zlatibor
Ариље	19 106	18 725	19 784	-1 059	94,6	6 186	8 968	Arilje
Бажина Башта	26 956	26 043	29 151	-3 108	89,3	8 972	13 654	Bajina Bašta
Косјерић	12 354	12 083	14 001	-1 918	86,3	4 222	5 735	Kosjerić
Нова Варош	17 066	16 758	19 982	-3 224	83,9	5 925	8 344	Nova Varoš
Пожега	30 294	29 488	32 293	-2 805	91,3	9 852	13 518	Požega
Прибој	30 057	27 127	30 377	-3 250	89,3	8 920	11 787	Prijebor
Пријеполје	41 368	36 713	41 188	-4 475	89,1	11 553	14 826	Prijepolje
Сјеница	28 847	25 248	27 970	-2 722	90,3	6 818	8 389	Sjenica
Ужице – град	80 152	78 018	83 022	-5 004	94,0	27 080	33 734	Užice – city
Чајетина	15 090	14 726	15 628	-902	94,2	5 125	14 127	Čajetina
Колубарска област	180 529	174 228	192 204	-17 976	90,6	59 276	85 820	Area of Kolubara
Ваљево – град	94 200	90 301	96 761	-6 460	93,3	31 492	41 254	Valjevo – city
Лајковац	15 759	15 341	17 062	-1 721	89,9	5 160	7 251	Lajkovac
Љиг	13 062	12 730	14 629	-1 899	87,0	4 443	7 604	Ljig
Мионица	14 550	14 263	16 513	-2 250	86,4	4 629	9 492	Mionica
Осечина	12 866	12 571	15 135	-2 564	83,1	4 248	6 060	Osečina
Уб	30 092	29 022	32 104	-3 082	90,4	9 304	14 159	Ub
Мачванска област	315 408	297 778	329 625	-31 847	90,3	101 586	134 961	Area of Mačva
Богатић	30 430	28 879	32 990	-4 111	87,5	9 037	11 598	Bogatić
Владимирци	18 785	17 291	20 373	-3 082	84,9	6 026	10 160	Vladimirci
Коцелјева	14 308	13 155	15 636	-2 481	84,1	4 667	7 034	Koceljeva
Крупањ	17 860	17 398	20 192	-2 794	86,2	5 676	7 229	Krupanj
Лозница – град	84 925	78 788	86 413	-7 625	91,2	27 879	35 384	Loznica – city
Љубовија	14 931	14 424	17 052	-2 628	84,6	4 868	6 711	Ljubovija
Мали Зворник	13 205	12 496	14 076	-1 580	88,8	4 267	5 798	Mali Zvornik
Шабац – град	120 964	115 347	122 893	-7 546	93,9	39 166	51 047	Šabac – city

1. Укупно пописана лица, укупан број становника према Пописима 2011. и 2002. и укупан број домаћинстава и станова (наставак)

Total enumerated persons, total number of population according to the Censuses 2011 and 2002 and total number of households and dwellings (continued)

	Укупно пописана лица <i>Total enumerated persons</i>	Укупан број становника <i>Total number of population</i>		Апсолутни пораст-пад 2011–2002 <i>Absolute increase-decrease 2011-2002</i>	Индекс 2002 = 100 <i>Index 2002=100</i>	Укупан број домаћинстава <i>Total number of households</i>	Укупан број станова <i>Total number of dwellings</i>	
		2011	2002					
Моравичка област	217 850	212 149	224 772	-12 623	94,4	72 290	97 786	Area of Moravica
Горњи Милановац	45 568	44 438	47 641	-3 203	93,3	15 664	22 516	Gornji Milanovac
Ивањица	32 380	32 047	35 445	-3 398	90,4	10 579	13 507	Ivanjica
Лучани	21 479	20 855	24 614	-3 759	84,7	7 298	10 322	Lučani
Чачак – град	118 423	114 809	117 072	-2 263	98,1	38 749	51 441	Čačak – city
Поморавска област	242 931	212 839	227 435	-14 596	93,6	73 135	100 584	Area of Pomoravlje
Деспотовац	28 931	22 995	25 611	-2 616	89,8	8 203	11 697	Despotovac
Јагодина – град	76 709	71 195	70 894	301	100,4	24 785	33 583	Jagodina – city
Параћин	58 420	54 267	58 301	-4 034	93,1	16 668	21 436	Paraćin
Рековац	12 170	10 971	13 551	-2 580	81,0	4 109	6 871	Rekovac
Свилајнац	30 629	23 391	25 511	-2 120	91,7	8 320	12 587	Svilajnac
Ћуприја	36 072	30 020	33 567	-3 547	89,4	11 050	14 410	Čuprija
Расинска област	254 579	240 463	259 441	-18 978	92,7	77 667	100 536	Area of Rasina
Александровац	28 558	26 534	29 389	-2 855	90,3	8 330	10 933	Aleksandrovac
Брус	16 977	16 293	18 764	-2 471	86,8	5 378	7 642	Brus
Варварин	20 378	17 772	20 122	-2 350	88,3	5 772	7 931	Varvarin
Крушевац – град	133 145	127 429	131 368	-3 939	97,0	40 530	51 529	Kruševac – city
Трстеник	45 650	42 989	49 043	-6 054	87,7	14 662	17 923	Trstenik
Ћићевац	9 871	9 446	10 755	-1 309	87,8	2 995	4 578	Čičevac
Рашка област	328 532	300 102	291 230	8 872	103,0	90 445	117 904	Area of Raška
Врњачка Бања	28 662	27 332	26 492	840	103,2	9 504	15 881	Vrnjačka Banja
Краљево – град	130 094	124 554	121 707	2 847	102,3	41 899	53 555	Kraljevo – city
Нови Пазар – град	109 327	92 766	85 996	6 770	107,9	23 584	27 349	Novi Pazar – city
Рашка	25 491	24 680	26 981	-2 301	91,5	8 481	12 355	Raška
Тутин	34 958	30 770	30 054	716	102,4	6 977	8 764	Tutin
Шумадијска област	308 208	290 900	298 778	-7 878	97,4	96 826	132 324	Area of Šumadija
Аранђеловац	47 764	46 079	48 129	-2 050	95,7	15 689	21 338	Aranđelovac
Баточина	12 696	11 759	12 220	-461	96,2	3 820	5 529	Batočina
Кнић	14 635	14 205	16 148	-1 943	88,0	4 761	8 668	Knić
Крагујевац – град	188 809	177 468	175 802	1 666	100,9	59 344	78 069	Kragujevac – city
Лапово	8 381	7 707	8 228	-521	93,7	2 495	3 305	Lapovo
Рача	12 332	11 475	12 959	-1 484	88,5	3 671	5 361	Rača
Топола	23 591	22 207	25 292	-3 085	87,8	7 046	10 054	Topola
Регион Јужне и Источне Србије	1 689 330	1 551 268	1 753 004	-201 736	88,5	529 738	748 731	Region of Southern and Eastern Serbia
Борска област	146 813	123 848	146 551	-22 703	84,5	47 635	68 796	Area of Bor
Бор	50 159	48 155	55 817	-7 662	86,3	16 764	22 439	Bor
Кладово	27 227	20 635	23 613	-2 978	87,4	8 427	12 946	Kladovo
Мајданпек	19 748	18 179	23 703	-5 524	76,7	7 357	10 207	Majdanpek
Неготин	49 679	36 879	43 418	-6 539	84,9	15 087	23 204	Negotin
Браничевска област	229 534	180 480	200 503	-20 023	90,0	63 428	90 351	Area of Braničevo
Град Пожаревац	84 109	74 070	74 902	-832	98,9	25 321	31 968	City of Požarevac
Пожаревац	69 464	60 466	61 402	-936	98,5	21 150	26 418	Požarevac
Костолац	14 645	13 604	13 500	104	100,8	4 171	5 550	Kostolac
Велико Градиште	23 293	17 559	20 659	-3 100	85,0	5 809	10 033	Veliko Gradište
Голубац	10 521	8 161	9 913	-1 752	82,3	2 801	5 637	Golubac
Жабари	15 970	10 969	13 034	-2 065	84,2	4 257	6 599	Žabari
Жагубица	15 341	12 484	14 823	-2 339	84,2	4 527	7 175	Žagubica
Кучево	22 290	15 490	18 808	-3 318	82,4	6 360	9 384	Kučevo
Мало Црниће	16 790	11 422	13 853	-2 431	82,5	4 053	5 489	Malo Crniće
Петровац на Млави	41 220	30 325	34 511	-4 186	87,9	10 300	14 066	Petrovac na Mlavi

1. Укупно пописана лица, укупан број становника према Пописима 2011. и 2002. и укупан број домаћинстава и станова (наставак)

Total enumerated persons, total number of population according to the Censuses 2011 and 2002 and total number of households and dwellings (continued)

	Укупно пописана лица <i>Total enumerated persons</i>	Укупан број становника <i>Total number of population</i>		Апсолутни пораст-пад 2011–2002 <i>Absolute increase-decrease 2011-2002</i>	Индекс 2002 = 100 <i>Index 2002=100</i>	Укупан број домаћинстава <i>Total number of households</i>	Укупан број станова <i>Total number of dwellings</i>	
		2011	2002					
Зајечарска област	126 845	118 295	137 561	-19 266	86,0	42 839	64 768	Area of Zaječar
Бољевац	14 549	12 865	15 849	-2 984	81,2	4 743	8 753	Bojjevac
Зајечар – град	62 639	58 547	65 969	-7 422	88,7	21 223	29 221	Zaječar – city
Књажевац	32 763	30 902	37 172	-6 270	83,1	11 539	18 539	Knjaževac
Сокобања	16 894	15 981	18 571	-2 590	86,1	5 334	8 255	Sokobanja
Јабланичка област	224 027	215 463	240 923	-25 460	89,4	67 363	89 685	Area of Jablanica
Бојник	11 494	11 073	13 118	-2 045	84,4	3 725	6 688	Bojnik
Власотинце	30 397	29 669	33 312	-3 643	89,1	9 133	12 127	Vlasotince
Лебане	22 804	21 802	24 918	-3 116	87,5	6 996	10 062	Lebane
Лесковац – град	149 317	143 962	156 252	-12 290	92,1	44 055	52 992	Leskovac – city
Медвеђа	8 079	7 296	10 760	-3 464	67,8	2 657	4 768	Medveđa
Црна Трава	1 936	1 661	2 563	-902	64,8	797	3 048	Crna Trava
Нишавска област	393 357	373 404	381 757	-8 353	97,8	127 300	177 895	Area of Niš
<i>Град Ниш</i>	<i>272 818</i>	<i>257 867</i>	<i>250 518</i>	<i>7 349</i>	<i>102,9</i>	<i>88 489</i>	<i>120 641</i>	<i>City of Niš</i>
Ниш – Медијана	96 140	88 010	87 405	605	100,7	31 486	43 927	Niš – Medijana
Ниш – Нишка Бања	14 819	14 098	15 359	-1 261	91,8	4 975	8 116	Niš – Niska Banja
Ниш – Палилула	74 683	71 707	72 165	-458	99,4	24 321	32 028	Niš – Palilula
Ниш – Пантелеј	53 935	52 290	42 137	10 153	124,1	17 854	23 473	Niš – Pantelej
Ниш – Црвени крст	33 241	31 762	33 452	-1 690	94,9	9 853	13 097	Niš – Crveni krst
Алексинач	53 894	51 462	57 749	-6 287	89,1	17 268	23 810	Aleksinac
Гаџин Хан	8 770	8 357	10 464	-2 107	79,9	3 650	7 197	Gadžin Han
Дољевац	19 158	18 441	19 561	-1 120	94,3	5 363	6 598	Doljevac
Мерошина	14 317	13 916	14 812	-896	94,0	4 076	5 967	Merošina
Ражањ	9 676	9 137	11 369	-2 232	80,4	2 988	4 619	Ražanj
Сврљиг	14 724	14 224	17 284	-3 060	82,3	5 466	9 063	Svrljig
Пиротска област	95 123	92 277	105 654	-13 377	87,3	34 102	53 660	Area of Pirot
Бабушница	12 630	12 259	15 734	-3 475	77,9	5 076	8 705	Babušnica
Бела Паланка	12 551	12 051	14 381	-2 330	83,8	4 672	9 206	Bela Palanka
Димитровград	10 562	10 056	11 748	-1 692	85,6	3 962	6 861	Dimitrovgrad
Пирот	59 380	57 911	63 791	-5 880	90,8	20 392	28 888	Pirot
Подунавска област	213 176	198 184	210 290	-12 106	94,2	65 749	85 248	Area of Podunavlje
Велика Плана	45 725	40 578	44 470	-3 892	91,2	13 430	17 773	Velika Plana
Смедерево – град	114 950	107 528	109 809	-2 281	97,9	35 729	44 509	Smederevo – city
Смедеревска Паланка	52 501	50 078	56 011	-5 933	89,4	16 590	22 966	Smederevska Palanka
Пчињска област	164 996	158 717	227 690	-68 973	69,7	49 976	70 375	Area of Pčinja
Град Врање	85 802	82 782	87 288	-4 506	94,8	25 701	32 040	City of Vranje
Врање	75 933	73 219	76 239	-3 020	96,0	22 691	28 159	Vranje
Врањска Бања	9 869	9 563	11 049	-1 486	86,6	3 010	3 881	Vranjska Banja
Босилеград	8 571	7 979	9 931	-1 952	80,3	3 042	5 278	Bosilegrad
Бујановац	18 985	18 542	43 302	-24 760	42,8	5 103	6 674	Bujanovac
Владичин Хан	21 866	20 938	23 703	-2 765	88,3	6 903	10 194	Vladičin Han
Прешево	3 263	3 066	34 904	-31 838	8,8	942	1 644	Preševo
Сурдулица	21 283	20 265	22 190	-1 925	91,3	6 517	11 567	Surdulica
Трговиште	5 226	5 145	6 372	-1 227	80,7	1 768	2 978	Trgovište
Топличка област	95 459	90 600	102 075	-11 475	88,8	31 346	47 953	Area of Toplica
Блаце	12 744	11 686	13 759	-2 073	84,9	4 254	7 729	Blace
Житорађа	16 562	16 272	18 207	-1 935	89,4	4 750	6 246	Žitorađa
Куршумлија	20 109	19 011	21 608	-2 597	88,0	7 109	11 130	Kuršumljija
Прокупље	46 044	43 631	48 501	-4 870	90,0	15 233	22 848	Prokuplje
Регион Косово и Метохија	Region of Kosovo and Metohija

2. Укупно пописана лица, укупан број становника, лица у иностранству, домаћинстава и станова (ниво насеља)

Total enumerated persons, total number of population, persons abroad, households and dwellings (by the level of settlement)

	Укупно пописана лица <i>Total enumerated persons</i>	Укупан број становника <i>Total number of population</i>	Лица у иностранству (разлог 5, 7, 9) <i>Persons abroad (reason 5, 7, 9)</i>	Укупан број домаћинстава <i>Total number of households</i>	Укупан број станова <i>Total number of dwellings</i>	
РЕПУБЛИКА СРБИЈА	7 565 761	7 120 666	294 045	2 497 187	3 243 587	REPUBLIC OF SERBIA
СРБИЈА – СЕВЕР	3 727 104	3 556 010	87 750	1 301 571	1 591 859	SERBIA – NORTH
Београдски регион	1 731 425	1 639 121	41 719	604 134	739 630	City of Belgrade
Београдска област	1 731 425	1 639 121	41 719	604 134	739 630	Area of Belgrade
Београд – Барајево	28 000	27 036	806	9 004	15 239	Belgrade – Barajevo
Арнајево	793	752	40	243	364	Arnajevo
Барајево	9 336	9 185	137	3 006	4 609	Barajevo
Баћевац	2 013	1 932	67	717	1 555	Bacevac
Бељина	799	771	27	275	506	Beljina
Бождаревац	1 260	1 232	26	404	676	Bozdarevac
Велики Борак	1 380	1 348	25	459	890	Veliki Borak
Вранић	4 323	4 205	83	1 385	2 278	Vranic
Гунцати	2 894	2 753	129	920	1 449	Guncati
Лисовић	1 081	1 059	22	335	781	Lisovic
Манић	703	556	146	202	358	Manic
Мељак	2 267	2 155	55	669	995	Meljak
Рожанци	479	463	16	153	251	Rožanci
Шилјаковац	672	625	33	236	527	Šiljakovac
Београд – Вождовац	166 575	157 152	3 432	60 363	73 242	Belgrade – Voždovac
Бели Поток	3 606	3 574	20	1 115	1 324	Beli Potok
Београд (Вождовац)	141 080	132 170	3 075	51 608	62 207	Beograd (Voždovac)
Зуце	2 018	1 974	41	576	714	Zuce
Пиносава	3 155	3 136	18	926	1 151	Pinosava
Рипањ	11 160	10 918	194	3 528	5 086	Ripanj
Нераспоређено	5 556	5 380	84	2 610	2 760	Unclassified
Београд – Врачар	61 085	55 463	2 589	24 168	31 832	Belgrade – Vračar
Београд (Врачар)	61 085	55 463	2 589	24 168	31 832	Beograd (Vračar)
Београд – Гроцка	87 649	83 398	3 530	27 882	38 299	Belgrade – Grocka
Бегалјица	3 416	3 044	367	1 014	1 344	Begaljica
Болеч	6 854	6 360	465	2 192	2 567	Boleč
Брестовик	1 067	1 052	11	310	843	Brestovik
Винча	6 829	6 673	130	2 033	2 313	Vinča
Врчин	9 331	8 755	454	2 908	5 076	Vrčin
Гроцка	8 470	8 233	165	2 874	4 774	Grocka
Дражањ	1 563	1 431	125	408	529	Dražanj
Живковац	397	375	22	106	158	Živkovac
Заклопача	2 304	2 247	47	712	1 347	Zaklopača
Калуђерица	27 362	26 549	670	8 831	10 790	Kaluđerica
Камендол	1 109	788	171	295	542	Kamendol
Лештане	10 893	10 274	494	3 598	4 291	Leštane
Пударци	1 399	1 343	51	404	573	Pudarci
Ритопек	2 587	2 506	69	842	1 505	Ritopek
Умчари	2 926	2 674	246	867	1 159	Umčari
Нераспоређено	1 142	1 094	43	488	488	Unclassified
Београд – Звездара	160 076	148 014	3 454	55 704	69 380	Belgrade – Zvezdara
Београд (Звездара)	160 076	148 014	3 454	55 704	69 380	Beograd (Zvezdara)
Београд – Земун	172 530	166 292	3 300	58 034	65 365	Belgrade – Zemun
Београд (Земун)	157 692	151 811	2 995	53 054	59 847	Beograd (Zemun)
Угриновци	10 271	10 070	180	2 857	3 389	Ugrinovci
Нераспоређено	4 567	4 411	125	2 123	2 129	Unclassified
Београд – Лазаревац	59 742	58 224	925	18 801	23 996	Belgrade – Lazarevac
Араповац	649	641	–	217	342	Arapovac
Барзиловица	849	846	≤ 3	288	415	Barzilovica
Барошевац	1 066	1 054	11	329	383	Baroševac
Бистрица	416	416	–	123	170	Bistrica
Брајковац	944	940	≤ 3	318	502	Brajkovac
Бурово	457	447	≤ 3	139	190	Burovo
Велики Црљени	4 527	4 220	222	1 477	1 737	Veliki Crljeni
Врбовно	1 095	1 012	44	373	847	Vrbovno
Вреоци	2 553	2 536	10	937	1 243	Vreoci

2. Укупно пописана лица, укупан број становника, лица у иностранству, домаћинстава и станова (ниво насеља) (наставак)

Total enumerated persons, total number of population, persons abroad, households and dwellings (by the level of settlement) (continued)

	Укупно пописана лица <i>Total enumerated persons</i>	Укупан број становника <i>Total number of population</i>	Лица у иностранству (разлог 5, 7, 9) <i>Persons abroad (reason 5, 7, 9)</i>	Укупан број домаћинстава <i>Total number of households</i>	Укупан број станова <i>Total number of dwellings</i>	
Дрен	435	433	≤ 3	117	173	Dren
Дудовица	710	698	12	242	398	Dudovica
Жупањац	504	503	≤ 3	148	211	Županjac
Зеоке	722	712	–	213	244	Zeoke
Јунковац	834	829	≤ 3	291	444	Junkovac
Крушевица	578	571	4	178	278	Kruševica
Лазаревац	26 020	25 526	349	8 380	9 669	Lazarevac
Лесковац	804	797	–	291	431	Leskovac
Лукавица	471	434	35	133	200	Lukavica
Мали Црљени	804	792	6	238	283	Mali Crljeni
Медошевац	663	650	9	191	219	Medoševac
Миросалјци	1 518	1 492	13	420	506	Mirosaljci
Петка	1 429	1 412	10	410	582	Petka
Пркосава	253	253	–	75	88	Prkosava
Рудовци	1 604	1 572	15	543	680	Rudovci
Сакулђа	–	–	–	–	–	Sakulja
Соколово	577	557	12	150	241	Sokolovo
Степојевац	3 010	2 850	132	928	1 278	Stepojevac
Стрмово	319	319	–	93	115	Strmovo
Стубица	232	232	–	60	102	Stubica
Трбушница	685	679	≤ 3	219	337	Trbušnica
Цветовац	140	139	–	38	58	Cvetovac
Чибутковица	1 168	1 157	6	360	499	Čibutkovica
Шопић	2 628	2 443	≤ 3	753	942	Šopić
Шушњар	437	434	≤ 3	129	189	Šušnjар
Нераспоређено	641	628	13	–	–	Unclassified
Београд – Младеновац	54 749	53 050	1 271	17 656	22 211	Belgrade – Mladenovac
Амерић	849	825	10	292	380	Amerić
Белуће	449	440	9	121	164	Belučе
Белјевац	151	151	–	49	52	Beljevac
Велика Иванча	1 536	1 512	18	486	832	Velika Ivanča
Велика Крсна	2 783	2 592	174	824	1 098	Velika Krsna
Влашка	2 523	2 351	71	742	1 084	Vlaška
Границе	1 539	1 468	51	452	529	Granice
Дубона	1 024	993	20	283	387	Dubona
Јагњило	1 898	1 886	9	573	694	Jagnjilo
Ковачевац	4 225	4 161	60	1 284	1 508	Kovačevac
Кораћица	2 069	1 962	24	693	1 465	Koraćica
Мала Врбика	355	355	–	119	190	Mala Vrbica
Марковац	686	660	13	174	212	Markovac
Међулужје	2 867	2 783	79	913	853	Međulužje
Младеновац (варош)	23 937	23 314	483	8 137	9 686	Mladenovac (town)
Младеновац (село)	1 682	1 618	62	503	585	Mladenovac (village)
Пружатовац	952	877	71	303	351	Pružatovac
Рабровац	1 255	1 244	11	404	445	Rabrovac
Рајковац	1 989	1 948	41	583	733	Rajkovac
Сенаја	411	402	5	139	211	Senaja
Црквине	196	194	≤ 3	60	91	Crkvine
Шепшин	779	735	44	256	396	Šepšin
Нераспоређено	594	579	15	266	265	Unclassified
Београд – Нови Београд	226 832	212 104	5 710	81 064	91 708	Belgrade – Novi Beograd
Београд (Нови Београд)	226 832	212 104	5 710	81 064	91 708	Beograd (Novi Beograd)
Београд – Обреновац	74 460	71 419	1 789	23 611	33 745	Belgrade – Obrenovac
Балјевац	528	492	18	181	492	Baljevac
Барич	6 902	6 668	114	2 167	2 811	Barić
Бело Поље	1 845	1 815	23	554	652	Belo Polje
Бргулице	494	478	≤ 3	149	216	Brgulice
Бровић	743	739	≤ 3	212	301	Brović
Велико Поље	1 899	1 823	47	535	748	Veliko Polje
Вукићевица	602	566	21	168	292	Vukičevica
Грабовац	2 556	2 372	98	746	1 093	Grabovac
Дражевац	1 471	1 417	49	530	1 397	Draževac
Дрен	1 379	1 096	281	381	651	Dren
Забрежје	2 413	2 344	43	751	933	Zabrežje

**2. Укупно пописана лица, укупан број становника, лица у иностранству, домаћинстава и станова
(ниво насеља) (наставак)**

**Total enumerated persons, total number of population, persons abroad, households and dwellings
(by the level of settlement) (continued)**

	Укупно пописана лица <i>Total enumerated persons</i>	Укупан број становника <i>Total number of population</i>	Лица у иностранству (разлог 5, 7, 9) <i>Persons abroad (reason 5, 7, 9)</i>	Укупан број домаћинстава <i>Total number of households</i>	Укупан број станова <i>Total number of dwellings</i>	
Звечка	6 389	6 265	105	1 837	2 274	Zvečka
Јасенак	691	659	13	235	560	Jasenak
Конатице	917	777	139	295	707	Konaticе
Кртинска	1 093	1 069	17	350	494	Krtinska
Љубинић	835	775	55	238	404	Ljubinić
Мала Моштаница	1 780	1 743	24	598	1 319	Mala Moštanica
Мислођин	2 431	2 348	67	751	1 482	Mislođin
Обреновац	25 615	24 568	455	8 347	10 023	Obrenovac
Орашац	639	607	27	216	373	Orašac
Пироман	924	901	≤ 3	268	395	Piroman
Пољане	395	383	10	122	215	Poljane
Ратари	600	588	≤ 3	184	273	Ratari
Рвати	2 085	2 055	18	743	1 069	Rvati
Скела	1 857	1 824	22	633	1 137	Skela
Стублине	3 120	2 869	90	922	1 311	Stubline
Трстеница	794	783	6	268	424	Trstenica
Уровци	1 540	1 507	20	493	724	Urovci
Ушће	1 143	1 114	14	358	594	Ušće
Нераспоређено	780	774	6	379	381	Unclassified
Београд – Палилула	181 346	170 593	3 407	64 795	75 990	Belgrade – Palilula
Београд (Палилула)	113 454	104 869	2 323	41 587	51 180	Beograd (Palilula)
Борча	45 793	44 514	818	15 592	16 577	Borča
Велико Село	1 607	1 592	≤ 3	384	440	Veliko Selo
Дунавац	492	488	≤ 3	175	211	Dunavac
Ковилово	921	916	≤ 3	331	360	Kovilovo
Овча	2 760	2 718	21	817	929	Ovča
Падинска Скела	9 577	9 055	53	3 079	3 382	Padinska Skela
Сланци	1 735	1 717	13	401	462	Slanci
Нераспоређено	5 007	4 724	174	2 429	2 449	Unclassified
Београд – Раковица	111 724	108 413	2 175	39 984	43 796	Belgrade – Rakovica
Београд (Раковица)	111 724	108 413	2 175	39 984	43 796	Beograd (Rakovica)
Београд – Савски венац	41 557	38 660	1 371	16 454	21 191	Belgrade – Savski venac
Београд (Савски венац)	41 557	38 660	1 371	16 454	21 191	Beograd (Savski venac)
Београд – Сопот	21 501	20 199	877	7 013	14 136	Belgrade – Sopot
Бабе	377	348	–	152	689	Babe
Губеревац	560	523	18	216	492	Guberevac
Дрлупа	569	521	39	175	282	Drlupa
Дучина	742	711	31	235	431	Dučina
Ђуринци	1 089	970	118	345	493	Đurinci
Мала Иванча	1 808	1 768	24	639	1 364	Mala Ivanča
Мали Пожаревац	1 400	1 343	50	430	822	Mali Požarevac
Неменикуће	1 971	1 922	31	621	1 248	Nemenikuće
Парцани	634	610	≤ 3	217	728	Parcani
Поповић	1 715	1 685	12	546	1 062	Popović
Раља	3 138	2 931	137	1 034	2 020	Ralja
Рогача	1 081	949	73	322	722	Rogača
Ропчево	2 807	2 590	145	817	1 469	Ropočevo
Сибница	630	574	48	244	569	Sibnica
Слатина	270	212	27	74	258	Slatina
Сопот	2 010	1 887	99	739	878	Sopot
Стојник	610	565	23	207	609	Stojnik
Нераспоређено	90	90	–	–	–	Unclassified
Београд – Стари град	51 967	48 061	2 187	21 601	28 590	Belgrade – Stari grad
Београд (Стари град)	51 967	48 061	2 187	21 601	28 590	Beograd (Stari grad)
Београд – Сурчин	44 635	42 012	710	12 445	15 147	Belgrade – Surčin
Беџмен	3 763	3 700	52	1 087	1 271	Bečmen
Бољевци	4 126	4 017	56	1 212	1 436	Boljevci
Добановци	8 558	7 928	139	2 389	2 963	Dobanovci
Јаково	6 330	6 182	85	1 733	2 011	Jakovo
Петровчић	1 408	1 386	4	423	517	Petrovčić
Прогар	1 499	1 443	56	449	616	Progar
Сурчин	17 907	17 356	318	5 152	6 333	Surčin
Нераспоређено	1 044	–	–	–	–	Unclassified

2. Укупно пописана лица, укупан број становника, лица у иностранству, домаћинстава и станова (ниво насеља) (наставак)

Total enumerated persons, total number of population, persons abroad, households and dwellings (by the level of settlement) (continued)

	Укупно пописана лица <i>Total enumerated persons</i>	Укупан број становника <i>Total number of population</i>	Лица у иностранству (разлог 5, 7, 9) <i>Persons abroad (reason 5, 7, 9)</i>	Укупан број домаћинстава <i>Total number of households</i>	Укупан број станова <i>Total number of dwellings</i>	
Београд – Чукарица	186 997	179 031	4 186	65 555	75 763	Belgrade – Ćukarica
Београд (Чукарица)	141 871	135 937	2 758	51 133	59 491	Beograd (Ćukarica)
Велика Моштаница	3 446	3 348	46	1 057	1 390	Velika Moštanica
Остружница	4 349	4 132	155	1 425	1 566	Ostružnica
Пећани	569	559	9	170	204	Pećani
Руцка	318	316	≤ 3	99	128	Rucka
Рушањ	4 957	4 721	139	1 446	1 654	Rušanj
Сремчица	21 379	20 343	764	6 119	7 003	Sremčica
Умка	5 270	5 103	91	1 709	1 930	Umka
Нераспоређено	4 838	4 572	223	2 397	2 397	Unclassified
Регион Војводине	1 995 679	1 916 889	46 031	697 437	852 229	Region of Vojvodina
Западнобачка област	193 467	187 581	4 282	69 366	80 745	Area of Zapadna Bačka
Апатин	30 017	28 654	1 048	10 904	13 110	Apatin
Апатин	17 978	17 352	464	6 467	7 531	Apatin
Купусина	2 103	1 921	172	806	1 376	Kupusina
Пригревица	4 099	3 964	94	1 455	1 598	Prigrevica
Свилочево	1 260	1 179	35	491	596	Svilovo
Сонта	4 577	4 238	283	1 685	2 009	Sonta
Кула	44 539	43 162	939	15 408	17 424	Kula
Крушчић	2 016	1 859	25	677	796	Kruščić
Кула	18 455	17 973	342	6 312	7 054	Kula
Липар	1 529	1 486	32	535	688	Lipar
Нова Црвенка	425	422	≤ 3	152	191	Nova Crvenka
Руски Крстур	4 868	4 579	191	1 887	2 194	Ruski Krstur
Сивац	8 029	7 840	146	2 669	3 060	Sivac
Црвенка	9 217	9 003	200	3 176	3 441	Crvenka
Оџаци	31 096	30 196	743	11 195	13 085	Odžaci
Бачки Брестовац	2 930	2 821	73	1 079	1 297	Bački Brestovac
Бачки Грачац	2 369	2 295	57	898	1 089	Bački Gračac
Богојево	1 760	1 744	16	696	983	Bogojevo
Дероње	2 598	2 490	81	800	940	Deronje
Каравуково	4 360	4 233	110	1 499	1 715	Karavukovo
Лалић	1 423	1 340	82	563	668	Lalić
Оџаци	9 021	8 795	187	3 365	3 787	Odžaci
Ратково	3 462	3 408	46	1 195	1 366	Ratkovo
Српски Милетић	3 173	3 070	91	1 100	1 240	Srpski Miletić
Сомбор – град	87 815	85 569	1 552	31 859	37 126	Sombor – city
Алекса Шантић	1 837	1 778	50	703	767	Aleksa Šantić
Бачки Брег	1 158	1 131	27	433	512	Bački Breg
Бачки Моноштор	3 524	3 425	72	1 251	1 621	Bački Monoštor
Бездан	4 730	4 569	155	1 789	2 710	Bezdan
Гаково	1 836	1 811	12	637	668	Gakovo
Дорослово	1 570	1 485	61	643	726	Doroslovo
Кљажичево	5 166	5 054	109	1 711	1 892	Kljajićevo
Колут	1 365	1 327	17	502	638	Kolut
Растина	411	410	≤ 3	152	209	Rastina
Риђица	2 053	2 017	23	768	853	Ridica
Светозар Милетић	2 808	2 738	64	1 083	1 228	Svetozar Miletić
Сомбор	48 749	47 485	721	17 669	20 091	Sombor
Станишић	4 075	3 971	93	1 481	1 648	Stanišić
Стапар	3 340	3 278	50	1 122	1 328	Stapar
Телечка	1 728	1 697	28	707	854	Telečka
Чоноплја	3 465	3 393	69	1 208	1 381	Čonoplja
Јужнобанатска област	303 547	291 327	9 687	102 494	126 633	Area of Južni Banat
Алибунар	20 956	19 780	1 005	7 022	10 445	Alibunar
Алибунар	3 073	2 883	102	1 101	1 315	Alibunar
Банатски Карловац	5 393	5 084	287	1 922	3 542	Banatski Karlovac
Владимировац	3 967	3 828	117	1 228	1 671	Vladimirovac
Добрица	1 069	1 059	4	325	572	Dobrica
Иланџа	1 460	1 406	28	541	747	Ilandža
Јаношик	1 000	967	28	334	436	Janošik

2. Укупно пописана лица, укупан број становника, лица у иностранству, домаћинстава и станова (ниво насеља) (наставак)

Total enumerated persons, total number of population, persons abroad, households and dwellings (by the level of settlement) (continued)

	Укупно пописана лица <i>Total enumerated persons</i>	Укупан број становника <i>Total number of population</i>	Лица у иностранству (разлог 5, 7, 9) <i>Persons abroad (reason 5, 7, 9)</i>	Укупан број домаћинстава <i>Total number of households</i>	Укупан број станова <i>Total number of dwellings</i>	
Локве	2 091	1 716	374	590	791	Lokve
Николинци	1 142	1 114	28	392	554	Nikolinci
Нови Козјак	650	644	5	239	334	Novi Kozjak
Селеуш	1 111	1 079	32	350	483	Seleuš
Бела Црква	19 093	17 285	1 365	6 270	8 687	Bela Crkva
Банатска Паланка	744	672	60	223	386	Banatska Palanka
Банатска Суботица	173	169	≤ 3	69	106	Banatska Subotica
Бела Црква	9 698	8 868	420	3 372	4 282	Bela Crkva
Врачев Гај	1 509	1 408	95	439	664	Vračev Gaj
Гребенац	1 292	817	472	374	494	Grebenac
Добричево	199	194	–	67	86	Dobričevo
Дупљаја	760	735	25	214	306	Dupljaja
Јасеново	1 273	1 247	26	405	628	Jasenovo
Кајтасово	277	244	31	79	419	Kajtasovo
Калуђерово	93	92	–	40	73	Kaluđerovo
Крушчица	870	861	9	284	372	Kruščica
Кусић	1 316	1 176	140	413	503	Kusić
Црвена Црква	717	658	57	219	275	Crvena Crkva
Чешко Село	41	40	≤ 3	14	33	Češko Selo
Нераспоређено	131	104	27	58	60	Unclassified
Вршац	54 163	51 217	2 242	17 946	22 406	Vršac
Ватин	247	239	6	97	149	Vatin
Велико Средиште	1 301	1 269	28	448	639	Veliko Središte
Влајковац	1 253	1 094	115	356	417	Vlajkovac
Војводинци	389	328	61	113	193	Vojvodinci
Вршац	36 858	35 701	733	12 631	15 213	Vršac
Вршачки Ритови	37	37	–	19	38	Vršачki Ritovi
Гудурица	1 119	1 092	25	382	479	Gudurica
Загајица	508	492	14	169	251	Zagajica
Избиште	1 498	1 464	31	460	620	Izbište
Јабланка	310	247	62	86	137	Jablanka
Куштиљ	809	664	140	201	291	Kuštilj
Мали Жам	296	275	11	133	223	Mali Žam
Мало Средиште	89	78	≤ 3	27	104	Malo Središte
Марковац	278	249	28	103	162	Markovac
Месић	214	202	9	63	85	Mesić
Орешац	453	356	94	139	184	Orešac
Павлиш	2 325	2 205	120	687	763	Pavliš
Парта	385	348	24	131	179	Parta
Потпорањ	302	273	28	99	136	Potporanj
Ритишево	696	496	200	194	235	Ritiševo
Соџица	162	124	23	40	86	Sočica
Стража	752	538	211	229	304	Straža
Уљма	3 509	3 089	276	1 012	1 276	Uljma
Шушара	321	319	≤ 3	127	242	Šušara
Нераспоређено	52	38	–	–	–	Unclassified
Ковачица	25 940	25 259	621	9 233	11 059	Kovačica
Дебелјаца	5 009	4 910	84	1 853	2 221	Debeljača
Идвор	989	955	32	334	426	Idvor
Ковачица	6 469	6 264	200	2 360	2 744	Kovačica
Падина	5 680	5 517	149	1 997	2 254	Padina
Путниково	203	203	–	76	126	Putnikovo
Самош	1 056	1 027	24	421	622	Samoš
Уздин	2 131	2 019	103	717	942	Uzdin
Црепаја	4 403	4 364	29	1 475	1 724	Crepaja
Ковин	35 511	33 725	1 658	11 424	14 363	Kovin
Баваниште	6 236	5 832	377	1 837	2 179	Bavanište
Гај	3 085	2 934	145	936	1 133	Gaj
Делиблато	3 094	2 947	139	953	1 363	Deliblato
Дубовац	1 345	1 180	165	389	617	Dubovac
Ковин	13 974	13 499	429	4 576	5 478	Kovin
Мало Баваниште	374	319	55	120	286	Malo Bavanište
Мраморак	2 819	2 689	110	976	1 274	Mramorak
Плочица	1 826	1 799	13	586	735	Pločica
Скореновац	2 596	2 365	225	989	1 086	Skorenovac
Шумарак	162	161	–	62	212	Šumarak

2. Укупно пописана лица, укупан број становника, лица у иностранству, домаћинстава и станова (ниво насеља) (наставак)

Total enumerated persons, total number of population, persons abroad, households and dwellings (by the level of settlement) (continued)

	Укупно пописана лица <i>Total enumerated persons</i>	Укупан број становника <i>Total number of population</i>	Лица у иностранству (разлог 5, 7, 9) <i>Persons abroad (reason 5, 7, 9)</i>	Укупан број домаћинстава <i>Total number of households</i>	Укупан број станова <i>Total number of dwellings</i>	
Опово	10 639	10 475	151	3 372	4 182	Opovo
Баранда	1 568	1 550	18	484	643	Baranda
Опово	4 666	4 546	108	1 483	1 748	Opovo
Сакуле	1 853	1 847	5	621	836	Sakule
Сефкерин	2 552	2 532	20	784	955	Sefkerin
Панчево – град	125 441	122 252	2 238	43 158	50 265	Pančevo – city
Банатски Брестовац	3 268	3 237	21	1 024	1 405	Banatski Brestovac
Банатско Ново Село	7 089	6 670	403	2 079	2 507	Banatsko Novo Selo
Глогоњ	3 141	3 001	123	969	1 174	Glogonj
Долово	6 181	6 132	35	1 807	2 253	Dolovo
Иваново	1 066	1 024	22	403	635	Ivanovo
Јабuka	6 399	6 211	180	1 864	2 041	Jabuka
Качарево	7 378	7 074	300	2 316	2 481	Kačarevo
Омољница	6 330	6 218	87	1 997	2 493	Omoljica
Панчево	75 707	73 992	926	27 764	32 053	Pančevo
Старчево	7 549	7 412	115	2 452	2 736	Starčevo
Нераспоређено	1 333	1 281	26	483	487	Unclassified
Пландиште	11 804	11 334	407	4 069	5 226	Plandište
Банатски Соколац	274	271	–	114	160	Banatski Sokolac
Барице	571	501	70	188	249	Barice
Велика Греда	1 184	1 161	23	426	548	Velika Greda
Велики Гај	568	552	13	235	386	Veliki Gaj
Дужине	149	146	≤ 3	60	82	Dužine
Јерменовци	949	907	42	343	442	Jermenovci
Купиник	246	243	≤ 3	100	192	Kupinik
Лаудоновац	21	21	–	8	17	Laudonovac
Маргита	1 051	926	113	354	438	Margita
Марковићево	163	163	–	64	110	Markovićevo
Милетићево	512	502	≤ 3	194	283	Miletićevo
Пландиште	3 922	3 832	68	1 348	1 532	Plandište
Стари Лец	966	964	≤ 3	164	224	Stari Lec
Хајдучица	1 228	1 145	68	471	563	Hajdučica
Јужнобачка област	639 833	607 835	11 299	222 164	276 316	Area of Južna Bačka
Град Нови Сад	359 951	335 701	5 394	126 906	163 128	City of Novi Sad
Нови Сад	325 232	301 968	4 693	115 294	147 217	Novi Sad
Бегеч	3 361	3 310	37	1 063	1 282	Begeč
Будисава	3 697	3 633	61	1 195	1 274	Budisava
Ветерник	17 540	16 895	561	5 140	5 811	Veternik
Каћ	11 923	11 612	230	3 461	3 670	Kač
Кисач	5 344	5 220	108	1 807	2 040	Kisač
Ковилъ	5 453	5 389	50	1 713	2 010	Kovilj
Нови Сад	242 803	221 854	3 031	89 264	118 762	Novi Sad
Руменка	6 580	6 444	113	2 014	2 126	Rumenka
Степановићево	2 035	2 012	9	658	802	Stepanovićevo
Футог	18 872	18 269	391	5 499	5 683	Futog
Ченеј	2 143	2 095	9	705	865	Čenej
Нераспоређено	5 481	5 235	93	2 775	2 892	Unclassified
Петроварадин	34 719	33 733	701	11 612	15 911	Petrovaradin
Буковац	3 997	3 907	85	1 153	1 386	Bukovac
Лединци	1 903	1 871	16	638	1 041	Ledinci
Петроварадин	14 689	14 298	254	5 068	6 176	Petrovaradin
Сремска Каменица	12 425	11 967	333	4 084	6 400	Sremska Kamenica
Стари Лединци	935	931	4	324	557	Stari Ledinci
Нераспоређено	770	759	9	345	351	Unclassified
Бач	15 292	14 150	1 087	5 424	6 359	Bač
Бач	5 673	5 390	268	2 000	2 295	Bač
Бачко Ново Село	1 113	1 029	73	407	476	Bačko Novo Selo
Бођани	1 030	928	98	390	517	Bođani
Вајска	2 975	2 833	121	997	1 163	Vajska
Плавна	1 308	1 155	153	512	625	Plavna
Селенча	3 193	2 815	374	1 118	1 283	Selenča

2. Укупно пописана лица, укупан број становника, лица у иностранству, домаћинстава и станова (ниво насеља) (наставак)

Total enumerated persons, total number of population, persons abroad, households and dwellings (by the level of settlement) (continued)

	Укупно пописана лица <i>Total enumerated persons</i>	Укупан број становника <i>Total number of population</i>	Лица у иностранству (разлог 5, 7, 9) <i>Persons abroad (reason 5, 7, 9)</i>	Укупан број домаћинстава <i>Total number of households</i>	Укупан број станова <i>Total number of dwellings</i>	
Бачка Паланка	56 619	55 361	960	19 318	21 916	Bačka Palanka
Бачка Паланка	28 495	27 924	400	9 635	10 380	Bačka Palanka
Визић	269	267	≤ 3	110	193	Vizić
Гајдобра	2 631	2 565	60	900	1 028	Gajdobra
Деспотово	1 862	1 844	12	627	720	Despotovo
Карађорђево	742	733	7	294	337	Karađorđevo
Младеново	2 725	2 674	39	983	1 140	Mladenovo
Нештин	872	790	9	299	509	Neštin
Нова Гајдобра	1 242	1 212	23	401	476	Nova Gajdobra
Обровац	2 996	2 945	51	1 002	1 101	Obrovac
Параге	986	926	58	330	406	Parage
Пивнице	3 393	3 309	79	1 308	1 651	Pivnice
Силбаш	2 521	2 456	64	845	1 028	Silbaš
Товаришево	2 724	2 642	77	916	1 047	Tovariševo
Челарево	4 926	4 853	69	1 668	1 900	Čelarevo
Нераспоређено	235	221	11	–	–	Unclassified
Бачки Петровац	14 254	13 302	794	5 031	6 024	Bački Petrovac
Бачки Петровац	6 669	6 063	486	2 414	2 851	Bački Petrovac
Гложан	2 122	1 996	114	770	1 004	Gložan
Кулпин	2 897	2 755	119	994	1 193	Kulpin
Маглић	2 566	2 488	75	853	976	Maglić
Беочин	16 059	15 630	289	5 577	8 001	Beočin
Баноштор	788	737	9	307	802	Banoštor
Беочин	7 996	7 800	164	2 705	3 053	Beočin
Грабово	100	100	–	36	67	Grabovo
Луг	734	690	41	227	267	Lug
Раковац	2 289	2 214	41	835	1 524	Rakovac
Свилош	296	293	–	109	173	Sviloš
Сусек	1 005	998	7	336	679	Šusek
Черевих	2 851	2 798	27	1 022	1 436	Čerević
Бечеј	37 822	37 209	499	14 083	17 027	Bečej
Бачко Градиште	5 146	5 095	34	1 924	2 758	Bačko Gradište
Бачко Петрово Село	6 387	6 295	84	2 509	3 124	Bačko Petrovo Selo
Бечеј	24 226	23 817	332	8 917	10 231	Bečej
Милешево	925	911	11	354	470	Mileševo
Радичевић	1 138	1 091	38	379	444	Radičević
Врбас	42 736	41 950	599	14 063	15 580	Vrbas
Бачко Добро Поље	3 584	3 538	36	1 089	1 189	Bačko Dobro Polje
Врбас	24 330	23 910	335	8 050	8 831	Vrbas
Змајево	4 003	3 873	91	1 352	1 504	Zmajevo
Косанчић	100	100	–	46	82	Kosančić
Куцура	4 409	4 323	66	1 506	1 649	Kucura
Равно Село	3 139	3 088	22	1 013	1 212	Ravno Selo
Савино Село	2 989	2 946	39	941	1 046	Savino Selo
Нераспоређено	182	172	10	66	67	Unclassified
Жабалј	26 544	25 777	356	8 365	9 911	Žabalj
Госпођинци	3 760	3 688	35	1 199	1 436	Gospođinci
Ђурђево	5 184	5 042	81	1 617	1 863	Đurđevo
Жабалј	9 266	9 107	102	2 989	3 457	Žabalj
Чуруг	8 334	7 940	138	2 560	3 155	Čurug
Србобран	16 537	16 252	198	5 940	7 013	Srbobran
Надалј	2 026	1 995	20	705	937	Nadalj
Србобран	12 151	11 968	120	4 382	4 998	Srbobran
Турија	2 360	2 289	58	853	1 078	Turija
Сремски Карловци	9 124	8 722	147	3 024	4 925	Sremski Karlovci
Сремски Карловци	9 124	8 722	147	3 024	4 925	Sremski Karlovci
Темерин	28 869	28 227	621	9 256	10 043	Temerin
Бачки Јарак	5 785	5 667	114	1 844	1 949	Bački Jarak
Сириг	3 006	2 947	57	924	1 053	Sirig
Темерин	20 078	19 613	450	6 488	7 041	Temerin
Тител	16 026	15 554	355	5 177	6 389	Titel
Вилово	1 128	1 013	109	328	379	Vilovo
Гардиновци	1 300	1 282	18	447	585	Gardinovci
Лок	1 129	1 112	≤ 3	424	579	Lok
Мошорин	2 595	2 563	25	807	1 021	Mošorin
Тител	5 426	5 247	118	1 937	2 392	Titel
Шајкаш	4 448	4 337	82	1 234	1 433	Šajkaš

**2. Укупно пописана лица, укупан број становника, лица у иностранству, домаћинстава и станова
(ниво насеља) (наставак)**

**Total enumerated persons, total number of population, persons abroad, households and dwellings
(by the level of settlement) (continued)**

	Укупно пописана лица <i>Total enumerated persons</i>	Укупан број становника <i>Total number of population</i>	Лица у иностранству (разлог 5, 7, 9) <i>Persons abroad (reason 5, 7, 9)</i>	Укупан број домаћинстава <i>Total number of households</i>	Укупан број станова <i>Total number of dwellings</i>	
Севернобанатска област	151 382	146 690	3 709	57 127	68 013	Area of Severni Banat
Ада	17 589	16 785	622	6 745	8 192	Ada
Ада	9 997	9 464	440	3 852	4 615	Ada
Мол	6 163	5 920	173	2 305	2 845	Mol
Оборњача	326	326	–	135	172	Obornjača
Стеријино	191	181	–	75	125	Sterijino
Утрине	912	894	9	378	435	Utrine
Кањижа	25 934	24 995	832	10 178	12 023	Kanjiža
Адорјан	1 049	1 034	11	379	424	Adorjan
Велебит	278	278	–	122	190	Velebit
Војвода Зимонић	246	246	–	87	123	Vojvoda Zimonic
Долине	392	378	10	162	206	Doline
Кањижа	10 203	9 696	444	4 007	4 593	Kanjiža
Мале Пијаце	1 826	1 794	30	692	799	Male Pijace
Мали Песак	94	94	–	40	66	Mali Pesak
Мартонош	2 025	1 961	58	807	1 073	Martonoš
Ново Село	159	157	≤ 3	75	82	Novo Selo
Ором	1 442	1 400	40	574	640	Orom
Тотово Село	628	613	9	228	302	Totovo Selo
Трешњевац	1 773	1 741	31	702	820	Trešnjevac
Хоргош	5 819	5 603	197	2 303	2 705	Horgoš
Кикинда	60 698	59 329	1 024	21 768	25 238	Kikinda
Банатска Топола	887	838	49	339	369	Banatska Topola
Банатско Велико Село	2 580	2 525	46	951	1 097	Banatsko Veliko Selo
Башаид	3 152	3 121	27	1 043	1 183	Bašaid
Иђош	1 831	1 825	≤ 3	641	825	Iđoš
Кикинда	38 636	37 676	691	13 803	15 841	Kikinda
Мокрин	5 355	5 244	70	1 961	2 328	Mokrin
Наково	1 946	1 921	21	763	933	Nakovo
Нови Козарци	1 966	1 912	54	665	768	Novi Kozarci
Руско Село	2 871	2 811	50	1 034	1 213	Rusko Selo
Сајан	1 175	1 164	7	450	563	Sajan
Нераспоређено	299	292	7	118	118	Unclassified
Нови Кнежевац	11 568	11 232	268	4 319	5 293	Novi Kneževac
Банатско Аранђелово	1 427	1 374	48	535	689	Banatsko Aranđelovo
Ђала	850	800	29	332	470	Đala
Мајдан	210	207	≤ 3	86	143	Majdan
Нови Кнежевац	7 132	6 943	168	2 629	3 025	Novi Kneževac
Подлокањ	144	144	–	61	100	Podlokanj
Рабе	114	109	≤ 3	46	67	Rabe
Сигет	201	199	–	74	92	Siget
Српски Крстур	1 357	1 324	17	508	636	Srpski Krstur
Филић	133	132	≤ 3	48	71	Filić
Сента	23 993	22 961	785	9 439	11 517	Senta
Богараш	571	567	≤ 3	236	308	Bogaraš
Горњи Брег	1 737	1 710	25	678	845	Gornji Breg
Кеви	729	722	4	314	361	Kevi
Сента	19 338	18 397	730	7 589	9 304	Senta
Торњош	1 618	1 565	24	622	699	Tornjoš
Чока	11 600	11 388	178	4 678	5 750	Čoka
Банатски Моноштор	106	102	4	42	67	Banatski Monoštor
Врбица	246	236	5	115	208	Vrbica
Јазово	755	744	11	298	400	Jazovo
Остојићево	2 350	2 328	22	943	1 119	Ostojicevo
Падеј	2 450	2 375	67	1 029	1 239	Padej
Санад	1 161	1 147	6	427	582	Sanad
Црна Бара	438	437	≤ 3	182	253	Crna Bara
Чока	4 094	4 019	62	1 642	1 882	Čoka

2. Укупно пописана лица, укупан број становника, лица у иностранству, домаћинстава и станова (ниво насеља) (наставак)

Total enumerated persons, total number of population, persons abroad, households and dwellings (by the level of settlement) (continued)

	Укупно пописана лица <i>Total enumerated persons</i>	Укупан број становника <i>Total number of population</i>	Лица у иностранству (разлог 5, 7, 9) <i>Persons abroad (reason 5, 7, 9)</i>	Укупан број домаћинстава <i>Total number of households</i>	Укупан број станова <i>Total number of dwellings</i>	
Севернобачка област	192 337	185 552	4 424	70 939	84 255	Area of Severna Bačka
Бачка Топола	34 088	33 268	709	13 013	15 358	Bačka Topola
Багремово	154	152	≤ 3	66	87	Bagremovo
Бајша	2 313	2 289	21	933	1 129	Bajša
Бачка Топола	14 991	14 596	363	5 617	6 284	Bačka Topola
Бачки Соколац	488	473	5	179	252	Bački Sokolac
Богараш	83	82	–	32	46	Bogaraš
Горња Рогатица	409	407	–	149	209	Gornja Rogatica
Гунарош	1 265	1 259	6	503	585	Gunaroš
Зобнатица	238	237	–	89	106	Zobnatica
Кавило	177	177	–	73	95	Kavilo
Карађорђево	470	468	–	168	243	Karađorđevo
Криваја	677	653	15	255	320	Krivaja
Мали Београд	486	454	27	166	201	Mali Beograd
Мићуново	474	472	≤ 3	167	190	Mičunovo
Ново Орахово	1 894	1 765	115	725	789	Novo Orahovo
Његошево	539	526	≤ 3	192	247	Njegoševo
Оборњача	–	–	–	–	≤ 3	Obornjača
Панонија	611	607	4	234	297	Panonija
Пачир	2 623	2 585	38	1 089	1 400	Pačir
Победа	270	270	–	118	148	Pobeda
Светићево	137	132	≤ 3	58	75	Svetičevo
Средњи Салаш	109	105	–	44	73	Srednji Salaš
Стара Моравица	5 128	5 013	104	1 962	2 340	Stara Moravica
Томиславци	552	546	5	194	240	Tomislavci
Мали Иђош	12 290	11 926	321	4 325	5 369	Mali Idoš
Ловћенац	3 211	3 151	44	1 047	1 254	Lovčenac
Мали Иђош	5 004	4 830	155	1 841	2 432	Mali Idoš
Фекетић	4 075	3 945	122	1 437	1 683	Feketić
Суботица – град	145 959	140 358	3 394	53 601	63 528	Subotica – city
Бајмок	7 453	7 359	72	2 858	3 283	Bajmok
Бачки Виногради	1 954	1 907	36	746	896	Bački Vinogradi
Бачко Душаново	623	618	≤ 3	238	294	Bačko Dušanovo
Биково	1 504	1 482	16	523	629	Bikovo
Вишњевац	547	527	10	201	242	Višnjevac
Горњи Таванкут	1 096	1 078	18	435	588	Gornji Tavankut
Доњи Таванкут	2 365	2 309	40	873	1 083	Donji Tavankut
Ђурђин	1 454	1 442	10	544	637	Đurđin
Келебија	2 137	2 032	102	812	1 391	Kelebija
Љутово	1 081	1 067	11	399	485	Ljutovo
Мала Босна	1 090	1 072	16	396	467	Mala Bosna
Мишићево	384	368	11	141	177	Mišičevo
Нови Жедник	2 399	2 371	15	848	943	Novi Žednik
Палић	7 282	6 897	376	2 579	3 226	Palić
Стари Жедник	1 961	1 929	16	685	783	Stari Žednik
Суботица	100 886	96 483	2 416	37 443	43 698	Subotica
Хајдуково	2 310	2 244	36	871	1 133	Hajdukovo
Чантавир	6 703	6 553	105	2 601	2 978	Čantavir
Шупљак	1 129	1 089	19	408	595	Šupljak
Нераспоређено	1 601	1 531	66	–	–	Unclassified
Средњобанатска област	193 389	186 851	4 410	69 362	83 753	Area of Srednji Banat
Житиште	17 387	16 786	488	6 386	8 271	Žitište
Банатски Двор	1 127	1 097	18	373	484	Banatski Dvor
Банатско Вишњићево	263	248	15	113	174	Banatsko Višnjićevo
Банатско Карађорђево	2 126	2 095	30	778	976	Banatsko Karađorđevo
Житиште	2 953	2 898	39	1 008	1 190	Žitište
Међа	874	831	25	355	511	Međa
Нови Итебеј	1 185	1 154	29	448	569	Novi Itebej
Равни Тополовац	1 185	1 105	52	405	510	Ravni Topolovac
Српски Итебеј	2 056	1 961	81	789	1 030	Srpski Itebej
Торак	2 386	2 275	101	862	1 234	Torak
Торда	1 479	1 458	17	549	699	Torda
Хетин	545	535	≤ 3	237	348	Hetin
Честерег	1 208	1 129	78	469	546	Čestereg

2. Укупно пописана лица, укупан број становника, лица у иностранству, домаћинстава и станова (ниво насеља) (наставак)

Total enumerated persons, total number of population, persons abroad, households and dwellings (by the level of settlement) (continued)

	Укупно пописана лица <i>Total enumerated persons</i>	Укупан број становника <i>Total number of population</i>	Лица у иностранству (разлог 5, 7, 9) <i>Persons abroad (reason 5, 7, 9)</i>	Укупан број домаћинстава <i>Total number of households</i>	Укупан број станова <i>Total number of dwellings</i>	
Зрењанин – град	127 175	122 714	2 786	44 687	53 116	Zrenjanin – city
Арадац	3 456	3 307	141	1 244	1 628	Aradac
Банатски Деспотовац	1 333	1 296	25	529	677	Banatski Despotovac
Бело Блато	1 385	1 331	36	523	637	Belo Blato
Ботош	1 917	1 871	43	659	847	Botoš
Елемир	4 427	4 303	97	1 470	2 010	Elemir
Ечка	4 369	3 997	361	1 498	1 719	Ečka
Зрењанин	78 257	75 743	1 475	27 895	32 030	Zrenjanin
Јанков Мост	540	506	21	207	307	Jankov Most
Клек	2 771	2 711	59	862	920	Klek
Книћанин	1 829	1 747	48	651	728	Knićanin
Лазарево	2 964	2 879	79	1 029	1 180	Lazarevo
Лукино Село	498	495	≤ 3	197	236	Lukino Selo
Лукићево	1 841	1 792	44	652	732	Lukićevo
Меленци	6 103	5 956	96	2 038	2 406	Melenci
Михајлово	960	943	8	327	383	Mihajlovo
Орловат	1 549	1 513	19	532	725	Orlovat
Перлез	3 513	3 342	46	1 225	1 837	Perlez
Стајићево	1 983	1 839	36	637	815	Stajićevo
Тараш	1 082	1 003	36	371	523	Taraš
Томашевац	1 560	1 423	24	519	736	Tomaševac
Фаркаџдин	1 191	1 184	≤ 3	417	522	Farkaždin
Чента	3 084	3 017	46	977	1 291	Čenta
Нераспоређено	563	516	42	228	227	Unclassified
Нова Црња	10 465	10 222	142	3 908	5 226	Nova Crnja
Александрово	2 174	2 124	20	733	1 010	Aleksandrovo
Војвода Степа	1 412	1 366	20	499	687	Vojvoda Stepa
Нова Црња	1 535	1 491	41	628	851	Nova Crnja
Радојево	1 071	1 059	6	406	542	Radojevo
Српска Црња	3 753	3 664	53	1 427	1 826	Srpska Crnja
Тоба	520	518	≤ 3	215	310	Toba
Нови Бечеј	24 543	23 847	592	8 842	10 594	Novi Bečej
Бочар	1 541	1 503	26	588	721	Bočar
Кумане	3 342	3 291	49	1 242	1 471	Kumane
Нови Бечеј	13 508	13 123	317	4 865	5 827	Novi Bečej
Ново Милошево	6 152	5 930	200	2 147	2 575	Novo Miloševo
Сечањ	13 819	13 282	402	5 539	6 546	Sečanj
Банатска Дубица	337	319	5	143	225	Banatska Dubica
Бока	1 448	1 410	28	578	745	Boka
Бусење	64	63	≤ 3	25	34	Busenje
Јарковац	1 682	1 572	72	622	802	Jarkovac
Јаша Томић	2 540	2 382	151	1 081	1 254	Jaša Tomić
Конак	812	772	16	320	374	Konak
Крајишник	1 748	1 729	15	743	897	Krajišnik
Неузина	1 215	1 201	14	460	499	Neuzina
Сечањ	2 183	2 104	59	884	950	Sečanj
Сутјеска	1 535	1 477	40	575	627	Sutjeska
Шурјан	255	253	≤ 3	108	139	Šurjan
Сремска област	321 724	311 053	8 220	105 985	132 514	Area of Srem
Инђија	48 886	47 204	1 300	15 848	23 988	Indija
Бешка	5 966	5 747	172	1 893	2 543	Beška
Инђија	27 001	25 988	840	8 745	9 551	Indija
Јарковци	612	584	13	198	233	Jarkovci
Крчедин	2 488	2 410	33	809	2 336	Krčedin
Љуково	1 541	1 505	27	443	519	Ljukovo
Марадик	2 190	2 101	79	760	1 425	Maradić
Нови Карловци	2 889	2 853	24	843	979	Novi Karlovci
Нови Сланкамен	3 093	2 966	80	982	1 916	Novi Slankamen
Сланкаменачки Виногради	259	250	9	102	334	Slankamenački Vinogradi
Стари Сланкамен	556	541	9	232	1 621	Stari Slankamen
Чортановци	2 291	2 259	14	841	2 531	Čortanovci

2. Укупно пописана лица, укупан број становника, лица у иностранству, домаћинства и станова (ниво насеља) (наставак)

Total enumerated persons, total number of population, persons abroad, households and dwellings (by the level of settlement) (continued)

	Укупно пописана лица <i>Total enumerated persons</i>	Укупан број становника <i>Total number of population</i>	Лица у иностранству (разлог 5, 7, 9) <i>Persons abroad (reason 5, 7, 9)</i>	Укупан број домаћинства <i>Total number of households</i>	Укупан број станова <i>Total number of dwellings</i>	
Ириг	11 067	10 717	191	3 984	6 847	Irig
Велика Ремета	44	44	–	14	376	Velika Remeta
Врдник	3 192	2 977	101	1 265	2 206	Vrdnik
Гргетек	76	76	–	20	84	Grgetek
Добродол	107	107	–	34	42	Dobrodol
Ириг	4 474	4 393	63	1 536	2 228	Irig
Јазак	979	961	9	363	530	Jazak
Крушедол Прњавор	247	241	6	100	274	Krušedol Prnjavor
Крушедол Село	350	329	7	124	321	Krušedol Selo
Мала Ремета	130	130	–	42	123	Mala Remeta
Нерадин	480	476	≤ 3	153	215	Neradin
Ривица	619	617	≤ 3	210	292	Rivica
Шатринци	369	366	≤ 3	123	156	Šatrinци
Пећинци	20 040	19 675	190	6 239	7 821	Pećinci
Ашања	1 393	1 362	7	426	577	Ašanja
Брестач	937	927	9	274	333	Brestač
Деч	1 545	1 499	45	527	755	Deč
Доњи Товарник	981	977	4	281	314	Donji Tovarnik
Карловчић	1 113	1 034	8	351	500	Karlovčić
Купиново	1 915	1 864	18	622	804	Kupinovo
Обреж	1 325	1 294	15	400	552	Obrež
Огар	1 056	1 040	13	311	404	Ogar
Пећинци	2 617	2 571	36	798	900	Pećinci
Попинци	1 167	1 167	–	396	433	Popinci
Прхово	788	783	–	239	282	Prhovo
Сибач	469	469	–	156	182	Sibač
Сремски Михаљевци	783	769	6	232	270	Sremски Mihaljevци
Суботиште	849	846	≤ 3	268	327	Subotičte
Шимановци	3 102	3 073	28	958	1 188	Šimanovци
Рума	55 754	54 141	1 409	18 788	21 096	Ruma
Буђановци	1 511	1 504	≤ 3	495	591	Buđanovци
Витојевци	819	811	7	266	313	Vitojevци
Вогањ	1 544	1 506	32	463	537	Voganj
Грабовци	1 213	1 193	14	457	474	Grabovци
Добринци	1 578	1 547	31	494	601	Dobrinci
Доњи Петровци	961	916	34	324	350	Donji Petrovци
Жарковац	926	902	21	307	309	Žarkovac
Кленак	3 101	2 947	122	1 017	1 278	Klenak
Краљевци	1 098	966	132	349	392	Kraljevци
Мали Радинци	559	532	26	169	188	Mali Radinci
Никинци	1 936	1 825	95	698	795	Nikinci
Павловци	393	384	–	152	192	Pavlovци
Платичево	2 503	2 444	43	800	937	Platičevo
Путинци	2 843	2 749	91	991	1 065	Putinci
Рума	30 656	29 969	595	10 444	11 563	Ruma
Стејановци	940	923	17	286	342	Stejanovци
Хртковци	3 173	3 023	147	1 076	1 169	Hrtkovци
Сремска Митровица – град	82 833	79 773	2 508	27 535	33 094	Sremска Mitrovica – city
Бешеновачки Прњавор	83	83	–	36	189	Bešenovački Prnjavor
Бешеново	851	845	5	271	365	Bešenovo
Босут	1 027	985	42	316	391	Bosut
Велики Радинци	1 567	1 428	139	521	539	Veliki Radinci
Гргуревци	1 200	1 104	74	382	608	Grgurevци
Дивош	1 383	1 361	11	466	809	Divoš
Засавица 1	759	731	28	227	275	Zasavica 1
Засавица 2	635	611	20	196	268	Zasavica 2
Јарак	2 118	2 043	75	630	725	Jarak
Кузмин	3 074	2 989	80	959	1 149	Kuzmin
Лаћарак	10 991	10 622	359	3 302	3 764	Laćarak
Лежимир	713	686	9	271	505	Ležimir
Манђелос	1 364	1 305	59	405	791	Mandelos
Мартинци	3 098	3 058	20	1 008	1 310	Martinci
Маћванска Митровица	4 116	3 873	227	1 299	1 499	Mačvanska Mitrovica
Ноћај	1 930	1 870	51	675	700	Nočaj

2. Укупно пописана лица, укупан број становника, лица у иностранству, домаћинстава и станова (ниво насеља) (наставак)

Total enumerated persons, total number of population, persons abroad, households and dwellings (by the level of settlement) (continued)

	Укупно пописана лица <i>Total enumerated persons</i>	Укупан број становника <i>Total number of population</i>	Лица у иностранству (разлог 5, 7, 9) <i>Persons abroad (reason 5, 7, 9)</i>	Укупан број домаћинстава <i>Total number of households</i>	Укупан број станова <i>Total number of dwellings</i>	
Равње	1 244	1 196	39	395	600	Ravnje
Раденковић	1 009	962	46	281	349	Radenković
Салаш Ноћајски	1 793	1 743	48	523	645	Salaš Noćajski
Сремска Митровица	38 986	37 586	991	13 777	15 436	Sremska Mitrovica
Сремска Рача	682	638	44	247	325	Sremska Rača
Стара Бингула	162	161	≤ 3	54	94	Stara Bingula
Чалма	1 538	1 440	96	473	562	Čalma
Шашинци	1 656	1 615	30	520	669	Šašinci
Шишатовач	210	208	≤ 3	71	168	Šišatovac
Шуљам	644	630	13	230	359	Šuljam
Стара Пазова	67 674	65 508	1 397	21 056	24 606	Stara Pazova
Белегиш	3 054	2 875	51	961	1 433	Belegiš
Војка	4 845	4 752	80	1 395	1 558	Vojka
Голубинци	4 973	4 678	104	1 428	1 677	Golubinci
Крњешевци	853	845	8	210	282	Krnješevci
Нова Пазова	17 326	17 106	189	5 464	6 127	Nova Pazova
Нови Бановци	9 905	9 491	390	3 172	3 676	Novi Banovci
Стара Пазова	19 032	18 429	360	6 030	6 735	Stara Pazova
Стари Бановци	6 193	5 966	183	1 848	2 194	Stari Banovci
Сурдук	1 493	1 366	32	548	924	Surduk
Шид	35 470	34 035	1 225	12 535	15 062	Šid
Адашевци	2 006	1 934	61	667	774	Adaševci
Батровци	268	256	6	102	211	Batrovci
Бачинци	1 206	1 179	27	434	546	Baćinci
Беркасово	1 132	1 114	7	408	526	Berkasovo
Бикић До	273	271	≤ 3	86	129	Bikić Do
Бингула	772	735	17	296	347	Bingula
Вашица	1 435	1 414	13	483	623	Vašica
Вишњићево	1 811	1 696	111	641	744	Višnjićevo
Гибарац	1 043	980	62	327	412	Gibarac
Ердевик	2 847	2 729	100	1 093	1 414	Erdevik
Илинци	826	789	28	305	394	Ilinci
Јамена	1 043	939	93	396	497	Jamena
Кукујевци	2 027	1 905	62	661	737	Kukujevci
Љуба	456	442	13	159	243	Ljuba
Моловин	204	203	≤ 3	74	114	Molovin
Моровић	1 882	1 744	138	684	756	Morović
Привина Глава	188	185	≤ 3	64	118	Privina Glava
Сот	695	681	14	252	346	Sot
Шид	15 356	14 839	467	5 403	6 131	Šid
СРБИЈА – ЈУГ	3 838 657	3 564 656	206 295	1 195 616	1 651 728	SRBIJA – SOUTH
Регион Шумадије и Западне Србије	2 149 327	2 013 388	98 274	665 878	902 997	Region of Šumadija and Western Serbia
Златиборска област	301 290	284 929	11 814	94 653	133 082	Area of Zlatibor
Ариље	19 106	18 725	182	6 186	8 968	Arijlje
Ариље	6 868	6 762	63	2 227	2 674	Arijlje
Бјелуша	449	439	10	149	210	Bjeluša
Богојевићи	649	627	≤ 3	202	339	Bogojevići
Бреково	517	493	14	176	241	Brekovo
Вигоште	1 189	1 170	13	357	453	Vigošte
Вирово	558	552	≤ 3	181	263	Virovo
Висока	356	354	≤ 3	151	249	Visoka
Вране	762	743	15	233	339	Vrane
Грдовићи	532	525	5	154	201	Grdovići
Гривска	286	283	≤ 3	137	183	Grivska
Добраче	710	635	8	249	493	Dobrače
Драгојевац	268	266	≤ 3	92	160	Dragojevac
Крушчица	370	358	–	154	327	Kruščica
Латвица	298	298	–	98	179	Latvica
Миросалјци	791	774	16	229	506	Mirosaljci
Поглед	671	661	8	204	281	Pogled

**2. Укупно пописана лица, укупан број становника, лица у иностранству, домаћинстава и станова
(ниво насеља) (наставак)**

**Total enumerated persons, total number of population, persons abroad, households and dwellings
(by the level of settlement) (continued)**

	Укупно пописана лица <i>Total enumerated persons</i>	Укупан број становника <i>Total number of population</i>	Лица у иностранству (разлог 5, 7, 9) <i>Persons abroad (reason 5, 7, 9)</i>	Укупан број домаћинстава <i>Total number of households</i>	Укупан број станова <i>Total number of dwellings</i>	
Радобуђа	318	306	–	112	205	Radobuđa
Радошево	287	282	5	105	146	Radoševo
Северово	226	226	–	98	164	Severovo
Ступчевићи	979	968	7	261	417	Stupčevići
Трешњевица	843	831	7	249	407	Trešnjevica
Церова	1 179	1 172	4	368	531	Cerova
Бајина Башта	26 956	26 043	572	8 972	13 654	Bajina Bašta
Бајина Башта	9 420	9 133	207	3 094	3 512	Bajina Bašta
Бачевци	147	141	–	49	82	Bačevci
Бесеровина	196	187	6	75	206	Beserovina
Вишесава	1 852	1 811	39	503	647	Višesava
Гвоздац	526	521	5	134	157	Gvozdac
Добротин	159	157	≤ 3	79	130	Dobrotin
Драксин	140	124	–	44	94	Draksin
Дуб	344	317	5	135	210	Dub
Заглавак	416	408	≤ 3	203	414	Zaglavak
Заовине	271	261	–	139	489	Zaovine
Зарожје	785	619	148	229	376	Zarožje
Зауглине	291	280	6	104	287	Zaugline
Злодол	326	319	≤ 3	145	222	Zlodol
Јагоштица	76	65	11	31	81	Jagoštica
Јакаљ	415	401	8	149	260	Jakalj
Јеловик	157	157	–	51	102	Jelovik
Коњска Река	89	78	–	30	214	Konjska Reka
Костојевићи	413	413	–	142	218	Kostojevići
Луг	2 840	2 792	32	844	982	Lug
Љештанско	312	293	≤ 3	115	193	Lještansko
Мала Река	433	428	≤ 3	142	391	Mala Reka
Обајгора	843	818	12	284	398	Obajgora
Овчиња	499	490	9	128	166	Ovčinja
Оклетач	566	543	18	163	283	Okletac
Пепељ	169	154	–	63	86	Pepelj
Перућац	540	526	13	200	444	Peručac
Пилица	539	534	≤ 3	178	285	Pilica
Придоли	284	282	≤ 3	106	188	Pridoli
Растиште	322	304	≤ 3	139	400	Rastište
Рача	611	594	10	219	364	Rača
Рогачица	646	636	≤ 3	231	319	Rogačica
Сијерач	129	129	–	69	139	Sijerač
Солотуша	877	866	9	318	548	Solotuša
Стрмово	530	496	18	161	272	Strmovo
Церје	117	112	–	50	93	Cerje
Црвица	676	654	≤ 3	226	402	Crvica
Косјерић	12 354	12 083	179	4 222	5 735	Kosjerić
Бјелоперица	265	265	–	91	126	Bjeloperica
Брајковићи	726	717	5	242	324	Brajkovići
Варда	232	226	4	67	92	Varda
Галовићи	209	209	–	69	88	Galovići
Годечево	528	518	10	148	167	Godečevo
Годљево	257	257	–	97	157	Godljevo
Горња Полошница	116	112	≤ 3	40	56	Gornja Pološnica
Доња Полошница	74	62	8	31	55	Donja Pološnica
Дреновци	361	357	≤ 3	138	206	Drenovci
Дубница	101	101	–	38	38	Dubnica
Косјерић (варош)	4 101	3 970	95	1 386	1 650	Kosjerić (town)
Косјерић (село)	904	895	6	305	416	Kosjerić (village)
Маковиште	718	700	10	230	306	Makovište
Мионица	150	148	≤ 3	57	101	Mionica
Мрчићи	261	261	–	100	167	Mrčići
Мушићи	320	314	≤ 3	108	142	Mušići
Парамун	82	82	–	33	66	Paramun
Радановци	369	369	–	141	195	Radanovci
Росићи	218	218	–	93	149	Rosići
Руда Буква	97	97	–	36	50	Ruda Bukva

2. Укупно пописана лица, укупан број становника, лица у иностранству, домаћинстава и станова (ниво насеља) (наставак)

Total enumerated persons, total number of population, persons abroad, households and dwellings (by the level of settlement) (continued)

	Укупно пописана лица <i>Total enumerated persons</i>	Укупан број становника <i>Total number of population</i>	Лица у иностранству (разлог 5, 7, 9) <i>Persons abroad (reason 5, 7, 9)</i>	Укупан број домаћинстава <i>Total number of households</i>	Укупан број станова <i>Total number of dwellings</i>	
Сеча Река	760	719	17	257	413	Seča Reka
Скакавци	250	240	10	89	114	Skakavci
Стојићи	105	105	–	53	112	Stojići
Субјел	181	179	≤ 3	66	102	Subjel
Тубићи	463	457	≤ 3	140	186	Tubići
Цикоте	226	225	≤ 3	84	164	Cikote
Шеврљуге	280	280	–	83	93	Ševrljuge
Нова Варош	17 066	16 758	265	5 925	8 344	Nova Varoš
Акмачићи	342	338	≤ 3	107	143	Akmačići
Амзићи	88	88	–	40	90	Amzići
Бистрица	698	698	–	290	421	Bistrica
Божетићи	289	285	4	92	133	Božetići
Брдо	325	320	5	98	164	Brdo
Буковик	243	243	–	95	137	Bukovik
Бурађа	211	207	≤ 3	80	117	Burađa
Вилови	350	350	–	104	183	Vilovi
Вранеша	419	410	6	142	223	Vraneša
Горња Бела Река	165	165	–	57	105	Gornja Bela Reka
Горње Трудово	57	57	–	25	30	Gornje Trudovo
Дебелја	128	127	≤ 3	59	140	Debelja
Доња Бела Река	257	252	5	81	118	Donja Bela Reka
Драглица	174	173	≤ 3	68	163	Draglica
Дражевићи	372	369	≤ 3	133	190	Draževići
Дрмановићи	365	365	–	114	182	Drmanovići
Јасеново	182	177	–	70	131	Jasenovo
Комарани	300	299	≤ 3	102	157	Komarani
Кућани	247	241	–	75	80	Kučani
Љепојевићи	113	113	–	34	41	Ljepojevići
Мишевићи	80	79	–	36	54	Miševići
Негбина	357	355	≤ 3	135	272	Negbina
Нова Варош	9 092	8 865	208	3 047	3 517	Nova Varoš
Ојковица	227	227	–	91	265	Ojkovica
Радијевићи	134	134	–	54	110	Radijevići
Радоиња	580	574	5	213	328	Radoinja
Рутоши	689	668	19	239	362	Rutoši
Сеништа	231	228	≤ 3	100	206	Seništa
Тиква	66	66	–	26	50	Tikva
Тисовица	53	53	–	20	39	Tisovica
Трудово	78	78	–	39	113	Trudovo
Челице	51	51	–	22	30	Čelice
Штитково	103	103	–	37	50	Štitkovo
Пожега	30 294	29 488	385	9 852	13 518	Požega
Бакионица	653	650	≤ 3	176	212	Bakionica
Велика Жежевица	374	368	≤ 3	118	203	Velika Ježevica
Висибабa	1 208	1 191	13	398	524	Visibaba
Врањани	439	438	≤ 3	128	183	Vranjani
Глумач	689	679	10	219	277	Glumač
Годовик	253	233	16	102	200	Godovik
Горња Добриња	429	428	≤ 3	130	196	Gornja Dobrinja
Горобилје	1 343	1 274	8	416	536	Gorobilje
Гугал	255	250	5	93	123	Gugalj
Доња Добриња	421	417	4	138	202	Donja Dobrinja
Дражиновићи	312	303	≤ 3	104	170	Dražinovići
Душковци	295	292	≤ 3	93	140	Duškovci
Заселје	388	384	≤ 3	132	225	Zaselje
Здравчићи	458	442	≤ 3	149	249	Zdravčići
Јелен До	106	105	–	46	58	Jelen Do
Каленићи	294	285	≤ 3	101	145	Kalenići
Лопаш	551	529	–	159	230	Lopaš
Лорет	210	202	–	80	109	Loret
Љутице	353	351	≤ 3	113	199	Ljutice
Мађер	106	104	≤ 3	46	63	Mađer
Мала Жежевица	258	257	≤ 3	95	122	Mala Ježevica
Милићево Село	682	663	4	217	304	Milićevo Selo

2. Укупно пописана лица, укупан број становника, лица у иностранству, домаћинстава и станова (ниво насеља) (наставак)

Total enumerated persons, total number of population, persons abroad, households and dwellings (by the level of settlement) (continued)

	Укупно пописана лица <i>Total enumerated persons</i>	Укупан број становника <i>Total number of population</i>	Лица у иностранству (разлог 5, 7, 9) <i>Persons abroad (reason 5, 7, 9)</i>	Укупан број домаћинстава <i>Total number of households</i>	Укупан број станова <i>Total number of dwellings</i>	
Мршељи	175	167	–	60	94	Mršelji
Отањ	328	322	≤ 3	102	156	Otanj
Папратиште	218	209	5	86	148	Papратиште
Пилатовићи	716	697	14	218	278	Pilatovići
Пожега	13 412	12 957	246	4 361	5 044	Požega
Пријановићи	397	393	4	128	183	Prijanovići
Прилипац	287	284	≤ 3	86	120	Prilipac
Радовци	426	414	5	136	213	Radovci
Расна	1 010	993	12	282	337	Rasna
Речице	196	192	≤ 3	79	162	Rečice
Роге	364	352	≤ 3	143	310	Roge
Рупељево	368	368	–	125	252	Rupeljevo
Сврачково	157	155	–	73	135	Svračkovo
Средња Добриња	408	408	–	134	249	Srednja Dobrinja
Табановићи	120	119	–	32	40	Tabanovići
Тврдићи	265	257	≤ 3	78	145	Tvrđići
Тометино Поље	298	294	–	87	426	Tometino Polje
Тучково	146	144	–	54	89	Tučkovo
Узићи	490	490	–	164	251	Uzići
Честобродица	269	261	8	92	137	Čestobrodica
Нераспоређено	167	167	–	79	79	Unclassified
Прибој	30 057	27 127	2 201	8 920	11 787	Priboj
Бања	3 128	2 987	140	972	1 210	Banja
Батковићи	155	130	8	49	90	Batkovići
Брезна	26	26	–	13	40	Brezna
Бучје	119	119	–	64	123	Bučje
Добриловићи	427	418	9	128	167	Dobrilovići
Живинице	111	99	8	28	58	Živinice
Забрђе	229	229	–	90	128	Zabrđe
Забрњица	233	205	28	76	155	Zabrnjica
Заградина	155	154	≤ 3	50	84	Zagradina
Заостро	42	42	–	18	32	Zaostro
Јелача	165	159	6	66	127	Jelača
Калафати	331	254	77	83	130	Kalafati
Калуђеровићи	128	128	–	58	144	Kaluđerovići
Касидоли	359	330	≤ 3	110	242	Kasidoli
Кратово	295	282	8	99	126	Kratovo
Крњача	155	152	≤ 3	73	204	Krnjača
Кукуровићи	47	47	–	25	70	Kukurovići
Мажићи	222	211	10	85	92	Mažići
Милијеш	576	543	32	193	246	Milijesh
Плашће	64	48	≤ 3	26	66	Plašće
Пожегрмац	149	149	–	59	97	Požegrmac
Прибој	15 445	14 015	1 250	4 758	5 500	Priboj
Прибојска Голеша	119	119	–	58	146	Pribojska Goleša
Прибојске Челице	115	111	4	38	56	Pribojske Čelice
Рача	1 845	1 676	64	540	662	Rača
Ритошићи	201	199	≤ 3	87	188	Ritošići
Сјеверин	402	291	4	95	170	Sjeverin
Сочице	232	227	5	74	130	Sočice
Стрмац	99	99	–	37	103	Strmac
Херцеговачка Голеша	311	289	10	125	237	Hercegovačka Goleša
Црнуговићи	109	64	–	35	57	Crnugovići
Црнузи	1 127	925	198	325	408	Crnuzi
Читлук	1 158	917	239	383	499	Čitluk
Нераспоређено	1 778	1 483	93	–	–	Unclassified
Пријепоље	41 368	36 713	4 407	11 553	14 826	Prijepolje
Аљиновићи	136	136	–	58	119	Aljinovići
Балићи	661	473	188	126	145	Balići
Баре	38	36	≤ 3	13	37	Bare
Бискупићи	12	12	–	7	29	Biskupići
Бјелахова	125	69	56	27	35	Bjelahova
Брајковац	71	63	8	23	27	Brajkovac
Брвине	161	154	7	37	61	Brvine

2. Укупно пописана лица, укупан број становника, лица у иностранству, домаћинстава и станова (ниво насеља) (наставак)

Total enumerated persons, total number of population, persons abroad, households and dwellings (by the level of settlement) (continued)

	Укупно пописана лица <i>Total enumerated persons</i>	Укупан број становника <i>Total number of population</i>	Лица у иностранству (разлог 5, 7, 9) <i>Persons abroad (reason 5, 7, 9)</i>	Укупан број домаћинстава <i>Total number of households</i>	Укупан број станова <i>Total number of dwellings</i>	
Бродарево	2 462	1 811	650	475	608	Brodarevo
Буковик	33	33	–	12	15	Bukovik
Виница	367	363	≤ 3	116	146	Vinicka
Врбово	64	62	≤ 3	35	77	Vrbovo
Гојаковићи	132	106	25	33	74	Gojakovići
Горње Бабине	234	229	5	80	123	Gornje Babine
Горње Гораčićе	34	31	≤ 3	15	39	Gornje Goračiće
Горњи Страњани	64	61	≤ 3	25	45	Gornji Stranjani
Гостун	74	51	23	19	37	Gostun
Грачаница	207	177	30	51	60	Gračanica
Гробнице	245	233	8	66	82	Grobnice
Дивци	328	313	15	97	130	Divci
Доње Бабине	227	227	–	102	150	Donje Babine
Доњи Страњани	80	78	≤ 3	33	72	Donji Stranjani
Дренова	165	163	≤ 3	83	142	Drenova
Душманићи	332	268	64	77	107	Dušmanići
Ђурашићи	202	198	4	89	142	Đurašići
Забрдњи Тоци	80	80	–	38	94	Zabrdnji Toci
Завинограђе	1 601	1 192	406	361	416	Zavinograđe
Залуг	1 484	1 219	262	368	405	Zalug
Заступ	139	99	40	36	66	Zastup
Звијезд	76	76	–	34	54	Zvijezd
Ивање	1 223	1 171	52	311	367	Ivanje
Ивезићи	108	96	10	37	53	Ivezići
Избичањ	36	35	≤ 3	11	29	Izbičanj
Јабuka	272	270	≤ 3	98	183	Jabuka
Јунчевићи	233	233	–	71	103	Junčevići
Камена Гора	177	170	7	65	104	Kamena Gora
Караула	64	40	24	20	21	Karaula
Карошевина	158	158	–	52	81	Karoševina
Каћево	59	56	≤ 3	24	103	Kačevo
Кашице	80	71	5	30	43	Kašice
Ковачевац	1 701	1 566	135	459	523	Kovačevac
Копривна	31	31	–	9	25	Koprivna
Косатица	303	296	7	122	203	Kosatica
Кошевине	1 004	958	44	293	356	Koševine
Крушево	26	26	–	6	15	Kruševo
Кучин	135	134	≤ 3	54	83	Kučin
Лучице	164	162	≤ 3	48	65	Lučice
Матаруге	130	130	–	30	44	Mataruge
Међани	46	46	–	20	39	Međani
Мијани	15	12	≤ 3	6	18	Mijani
Мијоска	906	759	134	224	233	Mijoska
Милаковићи	58	49	–	21	33	Milakovići
Милешево	93	82	≤ 3	36	64	Mileševo
Милошев До	63	63	–	34	88	Milošev Do
Миљевићи	569	473	95	143	183	Miljevići
Мрчковина	18	17	–	7	34	Mrčkovina
Мушковица	20	19	–	11	31	Muškovina
Ораовац	262	261	≤ 3	83	116	Oraovac
Орашац	182	162	20	48	71	Orašac
Осоје	472	463	9	138	198	Osoje
Оштра Стијена	36	34	≤ 3	10	48	Oštra Stijena
Поткрш	122	105	17	27	38	Potkrš
Поток	175	120	55	40	71	Potok
Правошево	48	48	–	30	61	Pravoševo
Прањци	344	329	15	93	106	Pranjci
Пријеполје	14 444	13 068	1 198	4 275	4 700	Prijepolje
Расно	404	378	23	125	169	Rasno
Ратајска	2 181	2 026	152	549	606	Ratajska
Седобро	308	297	9	90	147	Sedobro
Селјане	162	158	4	51	146	Seljane
Селјашница	777	683	94	213	266	Seljašnica
Скокуће	75	68	7	33	45	Skokuće

2. Укупно пописана лица, укупан број становника, лица у иностранству, домаћинстава и станова (ниво насеља) (наставак)

Total enumerated persons, total number of population, persons abroad, households and dwellings (by the level of settlement) (continued)

	Укупно пописана лица <i>Total enumerated persons</i>	Укупан број становника <i>Total number of population</i>	Лица у иностранству (разлог 5, 7, 9) <i>Persons abroad (reason 5, 7, 9)</i>	Укупан број домаћинстава <i>Total number of households</i>	Укупан број станова <i>Total number of dwellings</i>	
Слатина	166	159	7	59	95	Slatina
Сопотница	150	139	11	62	68	Sopotnica
Ташево	2 158	1 905	252	548	691	Taševo
Хисарџик	232	215	17	72	156	Hisardžik
Хрта	149	100	49	40	70	Hrta
Црквени Тоци	47	47	–	27	67	Crkveni Toci
Чадиње	304	304	–	87	108	Čadinje
Чаушевићи	155	139	16	40	62	Čauševići
Џурово	91	91	–	35	60	Džurovo
Нераспоређено	398	278	120	–	–	Unclassified
Сјеница	28 847	25 248	2 472	6 818	8 389	Sjenica
Аливеровиће	30	30	–	6	6	Aliveroviće
Багачиће	67	66	≤ 3	19	26	Bagačiće
Баре	62	41	21	10	17	Bare
Бачија	24	24	–	7	12	Bačija
Биоц	89	66	23	21	29	Bioc
Блато	46	46	–	15	18	Blato
Богути	53	53	–	13	20	Boguti
Божов Поток	111	111	–	38	58	Božov Potok
Бољаре	29	29	–	10	18	Boljare
Боришиће	66	53	13	15	20	Borišiće
Боровиће	51	41	9	9	11	Boroviće
Бреза	90	89	≤ 3	18	20	Breza
Брњица	194	164	15	54	56	Brnjica
Буђево	99	97	≤ 3	34	51	Buđevo
Вапа	258	208	49	53	60	Vapa
Весковиће	48	48	–	14	22	Veskoviće
Височка	48	44	–	12	22	Visočka
Вишњева	33	32	–	13	20	Višnjeva
Вишњице	34	34	–	11	19	Višnjice
Врапци	36	36	–	12	14	Vrapci
Врбница	137	137	–	35	45	Vrbnica
Врсјенице	205	113	46	42	51	Vrsjenice
Голубан	51	35	8	10	15	Goluban
Горње Лопиже	40	40	–	24	55	Gornje Lopiže
Гошево	54	54	–	15	20	Goševo
Грабовица	28	12	8	7	11	Grabovica
Градац	90	90	–	31	46	Gradac
Гргаје	70	64	6	17	27	Grgaje
Долиће	291	291	–	69	85	Doliće
Доње Горачиће	41	39	≤ 3	20	29	Donje Goračiće
Доње Лопиже	85	85	–	30	61	Donje Lopiže
Драгојловиће	127	126	≤ 3	40	51	Dragojloviće
Дражевиће	376	246	130	53	78	Draževiće
Дружиниће	10	10	–	6	10	Družiniće
Дубница	486	485	≤ 3	85	93	Dubnica
Дуга Пољана	501	452	24	125	158	Duga Poljana
Дујке	220	220	–	36	49	Dujke
Дунишиће	165	165	–	37	37	Dunišiće
Жабрен	181	150	31	34	61	Žabren
Житниће	352	279	73	59	69	Žitniće
Забрђе	50	50	–	11	11	Zabrđe
Зајечиће	383	225	32	90	111	Zaječiće
Захумско	140	134	–	39	47	Zahumsko
Јевик	34	33	≤ 3	7	10	Jevik
Језеро	10	10	–	7	11	Jezero
Калиполје	11	11	–	4	≤ 3	Kalipolje
Камешница	248	212	36	44	61	Kamešnica
Кањевина	67	67	–	16	16	Kanjevina
Карајукића Бунари	102	102	–	26	30	Karajukića Bunari
Кијевци	229	229	–	42	48	Kijevci
Кладница	365	346	14	89	116	Kladnica
Кнежевац	95	95	–	28	38	Kneževac
Козник	15	15	–	4	6	Koznik

2. Укупно пописана лица, укупан број становника, лица у иностранству, домаћинстава и станова (ниво насеља) (наставак)

Total enumerated persons, total number of population, persons abroad, households and dwellings (by the level of settlement) (continued)

	Укупно пописана лица <i>Total enumerated persons</i>	Укупан број становника <i>Total number of population</i>	Лица у иностранству (разлог 5, 7, 9) <i>Persons abroad (reason 5, 7, 9)</i>	Укупан број домаћинстава <i>Total number of households</i>	Укупан број станова <i>Total number of dwellings</i>	
Кокошиће	103	102	≤ 3	31	40	Kokošiće
Крајиновиће	54	54	–	16	23	Krajinoviće
Криваја	8	8	–	≤ 3	18	Krivaja
Крња Јела	39	33	6	10	16	Krnja Jela
Крстац	18	18	–	7	9	Krstac
Крће	460	376	84	75	85	Krće
Лијева Река	8	8	–	5	11	Lijeva Reka
Љутаје	42	42	–	11	27	Ljutaje
Машовиће	138	135	≤ 3	40	54	Mašoviće
Медаре	373	373	–	63	82	Medare
Међугор	73	73	–	11	18	Međugor
Милићи	38	38	–	10	12	Milići
Папиће	99	96	≤ 3	32	31	Papiće
Петрово Поље	21	18	≤ 3	4	11	Petrovo Polje
Плана	21	20	≤ 3	9	11	Plana
Пода	14	14	–	5	20	Poda
Понорац	345	217	128	53	68	Ponorac
Праља	15	15	–	4	8	Pralja
Раждагиња	547	317	–	123	152	Raždaginja
Расно	300	300	–	62	66	Rasno
Распоганче	128	126	–	31	38	Raspoganče
Растеновиће	127	121	5	22	25	Rastenoviće
Рашковиће	47	47	–	10	27	Raškoviće
Сјеница	15 090	13 056	1 418	3 619	4 170	Sjenica
Скрадник	≤ 3	≤ 3	–	≤ 3	6	Skradnik
Страјиниће	20	20	–	5	12	Strajiniće
Ступ	182	182	–	56	74	Stup
Сугубине	165	132	33	34	34	Sugubine
Сушица	25	21	≤ 3	6	10	Sušica
Трешњевица	64	57	–	19	27	Trešnjevica
Тријebene	378	376	≤ 3	94	119	Trijebine
Тузине	156	125	31	27	51	Tuzinje
Тутиће	22	22	–	10	16	Tutiće
Увац	15	15	–	8	14	Uvac
Угао	481	437	44	93	122	Ugao
Урсуне	339	328	11	88	108	Ursule
Ушак	9	9	–	5	10	Ušak
Фијуљ	122	108	14	24	28	Fijulj
Царичина	13	13	–	5	12	Caričina
Цетановиће	290	290	–	68	68	Cetanoviće
Црвско	76	76	–	25	47	Crvsko
Црчево	67	27	20	16	18	Crčevo
Чедово	69	69	–	23	55	Čedovo
Чипалђе	152	125	27	33	47	Čipalje
Читлук	165	165	–	30	32	Čitluk
Шаре	146	146	–	35	49	Šare
Штавал	268	268	–	71	105	Štavalj
Шушуре	25	25	–	8	13	Sušure
Нераспоређено	762	670	92	212	212	Unclassified
Ужице – град	80 152	78 018	1 070	27 080	33 734	Užice – city
Биоска	428	419	5	178	331	Bioska
Бјелотићи	187	185	≤ 3	59	99	Bjelotići
Буар	1 086	1 070	11	330	434	Buar
Витаси	195	175	8	73	134	Vitasi
Волујац	945	914	30	303	384	Volujac
Врутци	139	139	–	76	121	Vrutci
Горјани	660	652	8	219	293	Gorjani
Гостиница	558	556	≤ 3	194	334	Gostinica
Губин До	380	379	≤ 3	121	157	Gubin Do
Добродо	232	231	≤ 3	80	93	Dobrodo
Дрежник	631	630	≤ 3	230	342	Drežnik
Дријетањ	1 316	1 301	13	438	695	Drijetanj
Дубоко	854	845	9	282	381	Duboko
Збојштица	172	167	≤ 3	52	90	Zbojštica

2. Укупно пописана лица, укупан број становника, лица у иностранству, домаћинстава и станова (ниво насеља) (наставак)

Total enumerated persons, total number of population, persons abroad, households and dwellings (by the level of settlement) (continued)

	Укупно пописана лица <i>Total enumerated persons</i>	Укупан број становника <i>Total number of population</i>	Лица у иностранству (разлог 5, 7, 9) <i>Persons abroad (reason 5, 7, 9)</i>	Укупан број домаћинстава <i>Total number of households</i>	Укупан број станова <i>Total number of dwellings</i>	
Злакуса	675	675	–	193	225	Zlakusa
Каменица	218	218	–	73	113	Kamenica
Каран	494	494	–	162	224	Karan
Качер	522	519	–	165	325	Kačer
Кесеровина	466	453	9	155	210	Keserovina
Котроман	122	122	–	49	59	Kotroman
Крвавци	243	242	≤ 3	80	117	Krvavci
Кремна	732	657	26	267	577	Kremna
Кршање	108	108	–	53	151	Kršanje
Лелићи	333	333	–	103	111	Lelići
Љубање	796	787	7	264	404	Ljubanje
Мокра Гора	549	545	≤ 3	229	404	Mokra Gora
Никојевићи	370	368	≤ 3	109	194	Nikojevići
Пањак	84	83	–	44	82	Panjak
Пеар	379	373	5	165	258	Pear
Пониковица	320	316	≤ 3	102	161	Ponikovica
Поточање	510	510	–	156	224	Potočanje
Потпеће	494	464	30	185	286	Potpeće
Равни	468	460	≤ 3	148	206	Ravni
Радуша	390	373	≤ 3	156	284	Raduša
Рибашевина	368	368	–	157	202	Ribaševina
Севојно	7 158	7 100	49	2 315	2 664	Sevojno
Скржути	556	549	5	204	339	Skržuti
Стапари	883	880	≤ 3	322	476	Stapari
Стрмац	234	228	≤ 3	88	161	Strmac
Трнава	379	378	≤ 3	124	196	Trnava
Ужице	53 954	52 199	821	18 165	20 975	Užice
Нераспоређено	564	553	10	212	218	Unclassified
Чајетина	15 090	14 726	81	5 125	14 127	Čajetina
Алин Поток	191	190	≤ 3	84	169	Alin Potok
Бранешци	731	730	≤ 3	196	418	Branešci
Голово	172	170	–	76	174	Golovo
Гостиље	249	243	≤ 3	107	242	Gostilje
Доброселица	369	368	–	155	804	Dobroselica
Дренова	105	99	–	40	78	Drenova
Жељине	113	106	≤ 3	43	83	Željine
Златибор	3 003	2 921	18	1 030	6 352	Zlatibor
Јабланица	731	707	4	270	522	Jablanica
Крива Река	1 161	1 049	≤ 3	333	666	Kriva Reka
Љубиш	515	513	≤ 3	209	534	Ljubiš
Мачкат	916	892	11	262	471	Mačkat
Мушвете	246	245	–	75	129	Mušvete
Раковица	64	56	4	24	100	Rakovica
Рожанство	390	382	≤ 3	134	254	Rožanstvo
Рудине	144	144	–	73	172	Rudine
Саиновина	650	647	≤ 3	216	327	Sainovina
Семегњево	185	185	–	101	195	Semegnjevo
Сирогојно	634	634	–	200	319	Sirogojno
Стубло	129	129	–	65	116	Stublo
Трипкова	302	302	–	123	225	Tripkova
Трнава	202	198	≤ 3	84	143	Trnava
Чајетина	3 400	3 342	24	1 045	1 338	Čajetina
Шљивовица	488	474	7	180	296	Šljivovica
Колубарска област	180 529	174 228	4 397	59 276	85 820	Area of Kolubara
Ваљево – град	94 200	90 301	2 590	31 492	41 254	Valjevo – city
Бабина Лука	612	599	10	195	300	Babina Luka
Балиновић	156	155	≤ 3	60	83	Balinović
Бачевци	388	382	≤ 3	137	222	Bačevci
Белић	113	111	≤ 3	40	61	Belić
Белошевац	965	940	18	301	405	Beloševac
Беомужевић	461	457	–	125	189	Beomužević
Близоње	307	293	11	90	147	Blizonje
Бобова	324	324	–	111	182	Bobova

2. Укупно пописана лица, укупан број становника, лица у иностранству, домаћинстава и станова (ниво насеља) (наставак)

Total enumerated persons, total number of population, persons abroad, households and dwellings (by the level of settlement) (continued)

	Укупно пописана лица <i>Total enumerated persons</i>	Укупан број становника <i>Total number of population</i>	Лица у иностранству (разлог 5, 7, 9) <i>Persons abroad (reason 5, 7, 9)</i>	Укупан број домаћинстава <i>Total number of households</i>	Укупан број станова <i>Total number of dwellings</i>	
Богатић	114	113	–	41	54	Bogatić
Бранговић	151	136	4	46	99	Brangović
Бранковина	521	520	≤ 3	157	271	Brankovina
Брезовице	416	416	–	148	203	Brezovice
Бујачић	430	422	6	119	162	Bujačić
Ваљево	60 684	58 184	1 590	20 854	23 788	Valjevo
Веселиновац	206	206	–	66	110	Veselinovac
Влашчић	59	57	–	30	54	Vlašić
Врагочаница	324	322	≤ 3	112	153	Vragočanica
Вујиноваца	199	198	≤ 3	79	130	Vujinovača
Гола Глава	597	555	≤ 3	173	333	Gola Glava
Горић	638	583	51	186	213	Gorić
Горња Буковица	906	893	8	304	376	Gornja Bukovica
Горња Грабовица	1 405	1 295	104	448	578	Gornja Grabovica
Горње Лесковице	398	390	4	133	188	Gornje Leskovice
Дегурић	402	393	8	130	189	Degurić
Дивци	649	629	13	208	307	Divci
Дивчибаре	150	134	5	57	1 193	Divčibare
Доња Буковица	461	457	≤ 3	149	212	Donja Bukovica
Доње Лесковице	448	444	≤ 3	147	192	Donje Leskovice
Драчић	295	267	21	77	157	Dračić
Дупљај	368	347	21	114	153	Dupljaj
Жабари	417	406	10	121	231	Žabari
Забрдица	369	343	12	125	218	Zabrdica
Зарубе	143	143	–	60	111	Zarube
Златарић	407	404	≤ 3	131	191	Zlatarić
Јазовик	219	212	7	65	90	Jazovik
Јасеница	444	444	–	155	193	Jasenica
Јовања	299	271	16	91	204	Jovanja
Јошева	202	202	–	57	93	Joševa
Каменица	878	866	≤ 3	329	508	Kamenica
Кланица	545	529	14	168	225	Klanica
Клинци	233	233	–	78	119	Klinci
Ковачице	174	174	–	53	98	Kovačice
Козличић	212	212	–	69	93	Kozličić
Котешица	681	566	109	217	336	Kotešica
Кунице	71	68	≤ 3	24	48	Kunice
Лелић	490	490	–	150	235	Lelić
Лозница	529	517	11	173	298	Loznica
Лукавац	1 053	856	197	287	370	Lukavac
Мајиновић	126	126	–	54	90	Majinović
Мијачи	159	157	≤ 3	62	85	Mijači
Миличиница	804	740	–	266	375	Miličinica
Мрчић	183	177	≤ 3	67	94	Mrčić
Оглађеновац	491	487	–	195	354	Oglađenovac
Осладић	452	445	7	176	324	Osladić
Пакље	113	112	≤ 3	35	46	Paklje
Пауне	512	509	≤ 3	182	361	Paune
Петница	708	685	19	225	331	Petnica
Попучке	2 678	2 603	54	852	1 173	Popučke
Пријездић	290	287	–	105	168	Prijezdīć
Причевић	420	402	10	145	259	Pričević
Рабас	202	202	–	62	103	Rabas
Равње	171	171	–	61	101	Ravnje
Рађево Село	1 031	991	37	315	401	Rađevo Selo
Ребељ	99	99	–	42	68	Rebelj
Ровни	136	135	≤ 3	45	58	Rovni
Сандаљ	127	125	≤ 3	48	70	Sandalj
Седлари	1 417	1 362	49	441	539	Sedlari
Ситарице	145	141	≤ 3	47	67	Sitarice
Совач	106	106	–	41	71	Sovač
Станина Река	347	341	≤ 3	109	173	Stanina Reka
Стапар	181	179	≤ 3	69	82	Stapar
Стрмна Гора	132	132	–	46	76	Strmna Gora

2. Укупно пописана лица, укупан број становника, лица у иностранству, домаћинстава и станова (ниво насеља) (наставак)

Total enumerated persons, total number of population, persons abroad, households and dwellings (by the level of settlement) (continued)

	Укупно пописана лица <i>Total enumerated persons</i>	Укупан број становника <i>Total number of population</i>	Лица у иностранству (разлог 5, 7, 9) <i>Persons abroad (reason 5, 7, 9)</i>	Укупан број домаћинстава <i>Total number of households</i>	Укупан број станова <i>Total number of dwellings</i>	
Стубо	282	170	53	93	141	Stubo
Суводање	440	423	9	156	249	Suvodanje
Сушица	261	260	≤ 3	96	126	Sušica
Таор	325	300	≤ 3	104	189	Taor
Тубравић	320	319	≤ 3	116	190	Tubravić
Тупанци	129	120	–	47	74	Tupanci
Нераспоређено	900	837	61	–	451	Unclassified
Лајковац	15 759	15 341	196	5 160	7 251	Lajkovac
Бајевац	614	611	–	226	376	Bajevac
Боговађа	481	477	≤ 3	162	290	Bogovađa
Врачевић	932	872	60	298	391	Vračević
Доњи Лајковац	428	415	11	141	171	Donji Lajkovac
Јабучје	3 087	2 955	23	972	1 419	Jabuče
Лајковац (варош)	3 316	3 203	34	1 115	1 445	Lajkovac (town)
Лајковац (село)	2 161	2 128	25	691	867	Lajkovac (village)
Мали Борак	90	89	≤ 3	35	62	Mali Borak
Маркова Црква	119	111	8	39	71	Markova Crkva
Непричава	617	604	–	187	260	Nepričava
Пепељевац	676	671	≤ 3	205	268	Pepeljevac
Придворица	196	195	≤ 3	66	105	Pridvorica
Ратковац	315	314	≤ 3	98	163	Ratkovac
Рубрибреза	808	793	14	246	301	Rubribreza
Скобаљ	177	177	–	67	134	Skobalj
Словац	278	270	8	100	133	Slovac
Степање	444	443	≤ 3	155	243	Stepanje
Стрмово	311	309	–	98	166	Strmovo
Ћелије	709	704	4	259	386	Čelije
Љиг	13 062	12 730	189	4 443	7 604	Ljig
Ба	491	476	8	149	306	Ba
Бабajiћ	444	435	6	147	196	Babajić
Белановица	212	202	10	85	184	Belanovica
Бошњановић	249	247	–	85	151	Bošnjanović
Бранчић	479	470	≤ 3	133	185	Brančić
Велишевац	345	344	≤ 3	106	248	Veliševac
Гукош	212	208	≤ 3	84	152	Gukoš
Дићи	146	143	≤ 3	50	113	Dići
Доњи Бањани	179	178	–	69	115	Donji Banjani
Живковци	460	455	≤ 3	175	360	Živkovci
Ивановци	371	368	≤ 3	130	239	Ivanovci
Јајчић	371	348	23	112	171	Jajčić
Кадина Лука	445	436	6	161	259	Kadina Luka
Каланјевци	623	611	9	209	460	Kalanjevci
Козељ	399	390	4	129	235	Kozelj
Лалинци	241	223	≤ 3	97	198	Lalinci
Латковић	449	436	9	135	245	Latković
Липље	326	304	–	111	222	Liplje
Љиг	3 310	3 219	59	1 142	1 511	Ljig
Милавац	220	209	11	59	81	Milavac
Моравци	595	574	6	171	259	Moravci
Палежница	171	167	4	68	111	Paležnica
Пољанице	460	442	18	157	276	Poljanice
Славковица	576	569	≤ 3	229	515	Slavkovića
Цветановац	402	397	–	144	236	Cvetanovac
Штавица	333	329	–	113	220	Štavica
Шутци	553	550	≤ 3	193	356	Šutci
Мионица	14 550	14 263	223	4 629	9 492	Mionica
Берковац	448	428	6	155	688	Berkovac
Брежђе	473	469	≤ 3	144	321	Brežđe
Буковац	172	171	≤ 3	51	80	Bukovac
Велика Маришта	193	185	6	57	112	Velika Marišta
Вировач	351	348	≤ 3	128	215	Virovac
Вртиглав	424	418	6	123	210	Vrtiglav
Голубач	124	124	–	43	75	Golubac
Горњи Лајковац	371	370	≤ 3	125	242	Gornji Lajkovac

2. Укупно пописана лица, укупан број становника, лица у иностранству, домаћинстава и станова (ниво насеља) (наставак)

Total enumerated persons, total number of population, persons abroad, households and dwellings (by the level of settlement) (continued)

	Укупно пописана лица <i>Total enumerated persons</i>	Укупан број становника <i>Total number of population</i>	Лица у иностранству (разлог 5, 7, 9) <i>Persons abroad (reason 5, 7, 9)</i>	Укупан број домаћинстава <i>Total number of households</i>	Укупан број станова <i>Total number of dwellings</i>	
Горњи Мушић	398	376	22	118	209	Gornji Mušić
Гуњица	101	101	–	42	104	Gunjica
Доњи Мушић	183	178	5	72	112	Donji Mušić
Дучић	541	527	14	159	252	Dučić
Ђурђевац	215	215	–	76	152	Đurđevac
Клашнић	107	107	–	31	57	Klašnić
Кључ	435	431	≤ 3	140	221	Ključ
Команице	363	361	≤ 3	104	162	Komanice
Крчмар	331	330	≤ 3	120	186	Krčmar
Маљевић	319	315	4	85	109	Maljević
Мионица (варошица)	1 615	1 571	36	576	744	Mionica (town)
Мионица (село)	1 607	1 577	28	463	713	Mionica (village)
Мратишић	306	306	–	82	127	Mratišić
Наномир	291	291	–	80	125	Nanomir
Осеченица	708	707	–	204	605	Osečenica
Паштрић	519	509	10	160	296	Paštrić
Планиница	236	236	–	71	153	Planinica
Попадић	718	694	19	216	1 025	Popadić
Радовић	299	296	≤ 3	98	161	Radobić
Рајковић	301	301	–	104	268	Rajković
Ракари	457	424	18	166	598	Rakari
Робаје	406	406	–	145	327	Robaje
Санковић	209	197	≤ 3	68	124	Sanković
Струганик	203	202	≤ 3	71	121	Struganik
Табановић	353	352	≤ 3	105	201	Tabanović
Тодорин До	148	141	7	50	86	Todorin Do
Толић	415	391	23	123	185	Tolić
Шушеока	210	208	≤ 3	74	126	Šušeočka
Осечина	12 866	12 571	226	4 248	6 060	Osečina
Бастав	478	477	–	155	195	Bastav
Белотић	554	538	5	200	326	Belotić
Братачић	258	258	–	86	116	Bratačić
Горње Црниљево	427	407	10	155	232	Gornje Crniljevo
Гуњаци	1 116	1 110	6	341	440	Gunjaci
Драгијевица	533	532	≤ 3	185	313	Dragijevica
Драгодол	512	512	–	158	217	Dragodol
Комирић	755	740	7	265	445	Komirić
Коњиц	320	320	–	100	134	Konjic
Коњуша	95	90	5	41	87	Konjuša
Лопатањ	1 133	1 123	8	366	525	Lopatanj
Осечина (варошица)	2 885	2 730	144	905	1 087	Osečina (town)
Осечина (село)	796	752	22	279	457	Osečina (village)
Остружањ	493	489	≤ 3	156	215	Ostruzanj
Пецка	450	449	≤ 3	156	203	Pecka
Плуџац	526	520	4	164	276	Plužac
Сирдија	245	241	4	104	175	Sirdija
Скадар	577	577	–	177	244	Skadar
Туђин	172	171	≤ 3	74	127	Tuđin
Царина	541	535	6	181	246	Carina
Уб	30 092	29 022	973	9 304	14 159	Ub
Бањани	1 136	1 116	14	351	640	Banjani
Богдановица	513	297	216	127	174	Bogdanovica
Бргуле	1 175	1 159	10	354	485	Brgule
Брезовица	608	604	4	149	299	Brezovica
Врело	1 520	1 495	17	480	831	Vrelo
Врховине	461	461	–	137	206	Vrhovine
Вукона	222	215	7	68	124	Vukona
Гвозденовић	406	406	–	123	169	Gvozdenović
Гуњевац	520	516	4	146	221	Gunjevac
Докмир	484	425	58	145	237	Dokmir
Звиздар	502	494	8	144	201	Zvizdar
Јошева	438	422	6	132	229	Joševa
Каленић	799	761	38	217	298	Kalenić
Калиновац	406	406	–	119	236	Kalinovac

2. Укупно пописана лица, укупан број становника, лица у иностранству, домаћинстава и станова (ниво насеља) (наставак)

Total enumerated persons, total number of population, persons abroad, households and dwellings (by the level of settlement) (continued)

	Укупно пописана лица <i>Total enumerated persons</i>	Укупан број становника <i>Total number of population</i>	Лица у иностранству (разлог 5, 7, 9) <i>Persons abroad (reason 5, 7, 9)</i>	Укупан број домаћинстава <i>Total number of households</i>	Укупан број станова <i>Total number of dwellings</i>	
Кожуар	692	646	46	214	353	Kožuar
Кршна Глава	157	157	–	61	67	Kršna Glava
Лисо Поље	224	224	–	69	92	Liso Polje
Лончаник	478	465	13	165	295	Lončanik
Милорци	376	348	28	110	157	Milorci
Мургаш	579	566	≤ 3	179	257	Murgaš
Новаци	716	715	≤ 3	231	366	Novaci
Паљуви	696	687	8	231	354	Pajuvi
Памбуковица	1 065	998	67	344	572	Pambukovica
Радљево	569	568	≤ 3	194	379	Radljevo
Радуша	259	249	9	87	141	Raduša
Руклада	324	318	6	100	145	Ruklada
Слатина	396	351	45	120	163	Slatina
Совљак	1 884	1 819	65	500	723	Sovljak
Стубленица	888	873	11	260	379	Stublenica
Таково	891	884	≤ 3	267	440	Takovo
Тврдојевац	347	324	22	117	176	Tvrdojevac
Трлић	876	870	6	257	436	Trlič
Трњаци	781	739	30	224	289	Trnjaci
Тулари	790	777	13	268	459	Tulari
Уб	6 314	6 164	119	2 103	2 694	Ub
Црвена Јабука	643	563	80	180	305	Crvena Jabuka
Чучуге	442	438	4	140	211	Čučuge
Шарбане	515	502	13	191	356	Šarbane
Мачванска област	315 408	297 778	14 292	101 586	134 961	Area of Mačva
Богатић	30 430	28 879	1 400	9 037	11 598	Bogatić
Бадовинци	5 146	4 795	339	1 477	1 725	Badovinci
Баново Поље	1 447	1 373	56	402	556	Banovo Polje
Белотић	1 683	1 564	113	488	564	Belotić
Богатић	6 618	6 470	134	2 051	2 503	Bogatić
Глоговац	826	778	41	262	378	Glogovac
Глушци	2 078	1 993	73	631	834	Glušci
Дубље	2 981	2 893	76	867	1 111	Dublje
Клење	3 087	2 932	152	913	1 147	Klenje
Метковић	1 136	1 097	36	316	398	Metković
Очаге	422	403	18	118	157	Očage
Салаш Црнобарски	1 250	1 136	108	377	502	Salaš Crnobarski
Совљак	563	549	≤ 3	170	246	Sovljak
Узвеће	1 049	972	77	312	359	Uzveće
Црна Бара	2 144	1 924	175	653	1 118	Crna Bara
Владимирци	18 785	17 291	1 216	6 026	10 160	Vladimirci
Белотић	495	475	12	149	233	Belotić
Белјин	601	460	6	157	353	Beljin
Бобовик	276	263	10	84	109	Bobovik
Владимирци	1 693	1 658	22	596	748	Vladimirci
Власаница	425	418	7	140	264	Vlasanica
Вукошић	713	668	45	208	359	Vukošić
Вучевица	106	106	–	36	52	Vučevica
Дебрц	858	797	38	280	493	Debrc
Драгојевац	684	680	≤ 3	221	331	Dragojevac
Звезд	838	733	102	262	466	Zvezd
Јазовник	580	486	94	172	278	Jazovnik
Јаловик	1 831	1 569	233	583	1 087	Jalovik
Каона	285	279	6	93	153	Kaona
Козарица	212	209	≤ 3	57	101	Kozarica
Крњић	724	493	231	211	306	Krnić
Крнуле	950	930	16	301	586	Krnule
Кујавица	198	198	–	58	88	Kujavica
Лојанице	566	525	38	182	372	Lojanice
Матијевац	688	659	8	203	330	Matijevac
Месарци	552	485	67	176	337	Mesarci
Меховине	556	541	7	152	251	Mehovine
Мровска	416	410	6	141	239	Mrovska

2. Укупно пописана лица, укупан број становника, лица у иностранству, домаћинстава и станова (ниво насеља) (наставак)

Total enumerated persons, total number of population, persons abroad, households and dwellings (by the level of settlement) (continued)

	Укупно пописана лица <i>Total enumerated persons</i>	Укупан број становника <i>Total number of population</i>	Лица у иностранству (разлог 5, 7, 9) <i>Persons abroad (reason 5, 7, 9)</i>	Укупан број домаћинстава <i>Total number of households</i>	Укупан број станова <i>Total number of dwellings</i>	
Ново Село	132	96	20	37	131	Novo Selo
Пејиновић	213	202	11	78	153	Pejinović
Прово	2 179	2 027	144	784	1 199	Provo
Риђаке	357	357	–	119	172	Ridake
Скупљен	863	859	4	309	556	Skupljen
Суво Село	450	365	83	129	267	Suvo Selo
Трбушац	344	343	≤ 3	108	146	Trbušac
Коцељева	14 308	13 155	1 036	4 667	7 034	Koceljeva
Баталаге	438	402	34	168	364	Batalage
Брдарица	1 559	1 180	368	427	617	Brdarica
Бресница	160	158	≤ 3	74	105	Bresnica
Галовић	218	218	–	80	124	Galović
Голочело	481	470	≤ 3	164	302	Goločelo
Градојевић	202	195	–	75	144	Gradojević
Доње Црниљево	832	815	15	261	454	Donje Crniljevo
Драгиње	1 602	1 370	228	514	612	Draginje
Дружетић	608	589	14	194	288	Družetić
Зукве	224	210	–	68	117	Zukve
Каменица	555	539	9	223	421	Kamenica
Коцељева	4 450	4 217	196	1 456	1 826	Koceljeva
Љутице	492	489	–	175	339	Ljutice
Мали Бошњак	239	236	≤ 3	90	162	Mali Bošnjak
Свилеува	1 654	1 476	164	500	863	Svileuva
Суботица	275	272	≤ 3	93	145	Subotica
Ћуковине	319	319	–	105	151	Čukovine
Крупањ	17 860	17 398	375	5 676	7 229	Krupanj
Бањевац	467	466	≤ 3	139	173	Banjevac
Бела Црква	681	664	11	215	284	Bela Crkva
Богоштица	258	249	≤ 3	74	90	Bogoštica
Брезовице	784	766	9	278	386	Brezovice
Брштица	1 151	1 098	35	329	408	Brštica
Врбић	462	462	–	125	159	Vrbić
Дворска	925	901	24	259	307	Dvorska
Завлака	856	848	7	299	455	Zavlaka
Костајник	979	927	49	334	396	Kostajnik
Красава	594	584	10	194	269	Krasava
Кржава	696	688	5	225	290	Kržava
Крупањ	4 613	4 455	132	1 503	1 800	Krupanj
Ликодра	735	703	22	243	356	Likodra
Липеновић	512	500	12	159	203	Lipenović
Мојковић	706	687	19	248	342	Mojković
Планина	106	106	–	59	85	Planina
Равнаја	242	238	4	87	118	Ravnaja
Ставе	370	370	–	111	155	Stave
Толисавац	541	539	≤ 3	167	202	Tolisavac
Томањ	376	370	≤ 3	122	127	Tomanj
Цветуља	222	215	7	75	121	Cvetulja
Церова	877	856	21	248	291	Cerova
Шљивова	707	706	≤ 3	183	212	Šljivova
Лозница – град	84 925	78 788	5 175	27 879	35 384	Loznica – city
Бања Ковилџача	5 405	5 012	320	1 914	2 812	Banja Koviljača
Башчелуци	895	862	31	272	313	Baščeluci
Брадић	794	732	62	228	288	Bradić
Брезјак	171	164	5	62	80	Brezjak
Брњац	690	539	151	211	236	Brnjac
Велико Село	534	426	107	168	199	Veliko Selo
Воћњак	1 249	1 168	77	381	455	Voćnjak
Горња Бадања	489	472	4	152	290	Gornja Badanja
Горња Борина	144	137	7	61	91	Gornja Borina
Горња Ковилџача	558	436	15	190	306	Gornja Koviljača
Горња Сипуља	200	195	5	65	108	Gornja Sipulja
Горње Недељице	755	707	22	225	280	Gornje Nedeljice
Горњи Добрић	660	627	33	237	333	Gornji Dobrić
Грнчара	615	577	38	217	286	Grnčara

2. Укупно пописана лица, укупан број становника, лица у иностранству, домаћинства и станова (ниво насеља) (наставак)

Total enumerated persons, total number of population, persons abroad, households and dwellings (by the level of settlement) (continued)

	Укупно пописана лица <i>Total enumerated persons</i>	Укупан број становника <i>Total number of population</i>	Лица у иностранству (разлог 5, 7, 9) <i>Persons abroad (reason 5, 7, 9)</i>	Укупан број домаћинства <i>Total number of households</i>	Укупан број станова <i>Total number of dwellings</i>	
Доња Бадања	393	381	11	151	765	Donja Badanja
Доња Сипуља	176	176	–	75	131	Donja Sipulja
Доње Недељице	530	498	27	166	230	Donje Nedeljice
Доњи Добрић	1 292	1 153	133	407	471	Donji Dobrić
Драгинац	158	144	11	52	71	Draginac
Зајача	608	574	23	213	275	Zajača
Јадранска Лешница	2 150	1 937	151	658	704	Jadranska Lešnica
Јаребице	1 188	1 153	28	395	534	Jarebice
Јелав	838	823	15	285	544	Jelav
Јошева	1 182	1 030	133	408	443	Joševa
Југовићи	138	127	11	44	55	Jugovići
Каменица	209	175	34	76	92	Kamenica
Клупци	7 547	7 031	469	2 226	2 641	Klupci
Козјак	1 054	1 025	25	295	364	Kozjak
Коренита	2 518	2 388	111	742	1 132	Korenita
Крајишници	883	869	14	300	362	Krajišnici
Лешница	4 856	4 217	604	1 438	1 814	Lešnica
Липница	944	907	37	336	389	Lipnica
Липнички Шор	2 957	2 571	354	864	995	Lipnički Šor
Лозница	19 572	18 714	662	6 888	8 350	Loznica
Лозничко Поље	7 795	7 327	412	2 643	2 705	Lozničko Polje
Милина	306	182	124	120	145	Milina
Ново Село	1 269	1 161	94	400	519	Novo Selo
Пасковац	638	602	35	201	268	Paskovac
Плоча	961	925	30	305	355	Ploča
Помијача	141	131	–	55	82	Pomijača
Рибарице	340	334	5	105	143	Ribarice
Руњани	2 560	2 434	112	805	924	Runjani
Симино Брдо	252	231	15	88	111	Simino Brdo
Слатина	205	69	50	69	88	Slatina
Стража	997	892	104	298	386	Straža
Ступница	998	883	105	283	362	Stupnica
Текериш	315	292	≤ 3	130	246	Tekeriš
Трбосилје	328	316	9	102	177	Trbosilje
Трбушница	814	806	5	268	352	Trbušnica
Тршић	1 203	1 135	66	346	504	Tršić
Филиповићи	134	131	≤ 3	51	70	Filipovići
Цикоте	1 035	952	55	336	496	Cikote
Чокешина	887	712	155	287	402	Čokešina
Шурице	235	216	17	74	97	Šurice
Нераспоређено	1 160	1 110	48	511	513	Unclassified
Љубовија	14 931	14 424	379	4 868	6 711	Ljubovija
Берловине	226	226	–	79	108	Berlovine
Врхпоље	950	926	24	272	423	Vrhpolje
Горња Љубовија	363	358	5	124	174	Gornja Ljuboviđa
Горња Оровица	301	301	–	113	136	Gornja Orovnica
Горња Трешњица	256	253	–	97	161	Gornja Trešnjica
Горње Кошље	538	505	33	162	214	Gornje Košlje
Грачаница	378	360	10	122	159	Gračanica
Грчић	262	261	–	83	135	Grčić
Доња Љубовија	841	811	24	266	430	Donja Ljuboviđa
Доња Оровица	327	310	≤ 3	113	157	Donja Orovnica
Дрлаче	323	310	11	132	235	Drlače
Дубоко	448	440	4	129	180	Duboko
Леовић	205	204	≤ 3	77	148	Leović
Лоњин	331	325	6	107	179	Lonjin
Љубовија	4 086	3 946	106	1 300	1 505	Ljubovija
Оровичка Планина	180	161	–	69	70	Orovnicka Planina
Поднемић	369	369	–	112	156	Podnemić
Постење	311	307	4	104	140	Postenje
Рујевац	359	358	–	123	188	Rujevac
Савковић	214	209	≤ 3	69	97	Savković
Селанац	394	379	≤ 3	142	195	Selanac
Соколац	72	72	–	19	35	Sokolac

2. Укупно пописана лица, укупан број становника, лица у иностранству, домаћинстава и станова (ниво насеља) (наставак)

Total enumerated persons, total number of population, persons abroad, households and dwellings (by the level of settlement) (continued)

	Укупно пописана лица <i>Total enumerated persons</i>	Укупан број становника <i>Total number of population</i>	Лица у иностранству (разлог 5, 7, 9) <i>Persons abroad (reason 5, 7, 9)</i>	Укупан број домаћинстава <i>Total number of households</i>	Укупан број станова <i>Total number of dwellings</i>	
Торник	128	128	–	45	66	Tornik
Узовница	832	735	79	267	409	Uzovnica
Цапарић	334	330	4	105	161	Caparić
Црнча	1 020	972	46	338	526	Crnča
Читлук	883	868	15	299	324	Čitluk
Мали Зворник	13 205	12 496	585	4 267	5 798	Mali Zvornik
Амајић	165	159	≤ 3	51	61	Amajić
Брасина	1 556	1 469	87	497	627	Brasina
Будишић	240	221	17	84	170	Budišić
Велика Река	414	389	19	123	190	Velika Reka
Вољевци	673	637	28	207	312	Voljevci
Доња Борина	1 559	1 515	44	519	707	Donja Borina
Доња Трешњица	611	588	10	182	256	Donja Trešnjica
Мали Зворник	4 706	4 384	262	1 510	1 879	Mali Zvornik
Радаљ	2 271	2 193	52	741	936	Radalj
Сакар	499	441	58	168	234	Sakar
Цулине	327	319	≤ 3	118	292	Culine
Читлук	184	181	≤ 3	67	134	Čitluk
Шабац – град	120 964	115 347	4 126	39 166	51 047	Šabac – city
Бела Река	838	809	16	243	418	Bela Reka
Богосавац	1 133	1 112	21	326	450	Bogosavac
Бојић	360	340	15	105	160	Bojić
Букор	643	634	4	200	308	Bukor
Варна	1 608	1 545	14	479	823	Varna
Волујач	304	304	–	105	169	Volujac
Горња Врањска	1 472	1 446	21	440	683	Gornja Vranjska
Грушић	748	746	–	230	338	Grušić
Двориште	238	237	≤ 3	72	184	Dvorište
Десић	265	249	9	92	190	Desić
Добрић	1 064	1 054	10	334	480	Dobrić
Дреновац	2 189	2 037	129	652	1 038	Drenovac
Дуваниште	608	554	53	170	212	Duvanište
Жабар	563	552	11	169	225	Žabar
Заблаће	565	563	≤ 3	189	249	Zablaće
Змињак	1 353	1 258	93	425	542	Zminjak
Јевремовац	3 524	3 381	115	1 052	1 286	Jevremovac
Јеленча	1 741	1 706	22	578	708	Jelenča
Корман	416	413	≤ 3	128	147	Korman
Криваја	830	804	≤ 3	255	419	Krivaja
Липолист	2 396	2 197	149	773	1 047	Lipolist
Мајур	7 243	7 046	164	2 124	2 577	Majur
Мала Врањска	782	769	12	258	369	Mala Vranjska
Маови	672	622	44	218	327	Maovi
Мачвански Причиновић	2 017	1 595	418	635	900	Mačvanski Pričinović
Метлић	937	917	10	334	531	Metlić
Милошевац	76	76	–	27	47	Miloševac
Миокус	358	356	–	102	169	Miokus
Мишар	2 210	2 188	14	601	782	Mišar
Мрђеновац	557	557	–	194	232	Mrđenovac
Накучани	559	548	≤ 3	176	286	Nakučani
Орашац	408	407	≤ 3	142	248	Orašac
Орид	17	17	–	5	10	Orid
Петковица	978	816	162	338	475	Petkovic
Петловача	1 408	1 381	27	389	450	Petlovača
Поцерски Метковић	756	724	7	274	446	Pocerski Metković
Поцерски Причиновић	6 537	6 410	87	1 956	2 507	Pocerski Pričinović
Предворица	438	415	23	141	266	Predvorica
Прњавор	4 271	3 906	337	1 312	1 700	Prnjavor
Радовашница	198	192	4	57	162	Radovašnica
Рибари	2 049	1 749	230	589	741	Ribari
Румска	780	746	≤ 3	246	424	Rumska
Синошевић	982	755	217	293	452	Sinošević
Скрађани	405	401	4	112	139	Skrađani
Слатина	225	224	≤ 3	68	71	Slatina

**2. Укупно пописана лица, укупан број становника, лица у иностранству, домаћинстава и станова
(ниво насеља) (наставак)**

**Total enumerated persons, total number of population, persons abroad, households and dwellings
(by the level of settlement) (continued)**

	Укупно пописана лица <i>Total enumerated persons</i>	Укупан број становника <i>Total number of population</i>	Лица у иностранству (разлог 5, 7, 9) <i>Persons abroad (reason 5, 7, 9)</i>	Укупан број домаћинстава <i>Total number of households</i>	Укупан број станова <i>Total number of dwellings</i>	
Слепчевић	1 557	1 523	30	419	513	Slepčević
Табановић	1 370	1 298	68	455	606	Tabanović
Церовац	458	424	24	138	164	Cerovac
Џуљковић	617	595	13	190	298	Čuljković
Шабац	55 178	52 822	1 419	19 387	23 874	Šabac
Шеварице	1 092	1 059	30	369	481	Ševarice
Штитар	2 076	2 045	19	600	724	Štitar
Нераспоређено	895	823	69	–	–	Unclassified
Моравичка област	217 850	212 149	3 002	72 290	97 786	Area of Moravica
Горњи Милановац	45 568	44 438	619	15 664	22 516	Gornji Milanovac
Бело Поље	235	229	–	68	122	Belo Polje
Бершићи	275	269	6	102	192	Beršići
Богданица	259	248	11	86	188	Bogdanica
Болковци	370	367	≤ 3	150	244	Boljkovci
Брајићи	46	46	–	23	35	Brajići
Брђани	1 071	1 049	5	336	535	Brđani
Брезна	167	153	≤ 3	56	127	Brezna
Брезовица	103	97	6	30	40	Brezovica
Брусница	750	740	≤ 3	238	389	Brusnica
Варнице	120	120	–	49	108	Varnice
Велереч	720	704	15	253	393	Velereč
Враћевшница	85	85	–	34	61	Vračevšnica
Врчани	332	331	–	120	231	Vrnčani
Гојна Гора	614	612	–	212	275	Gojna Gora
Горња Врбава	181	163	–	51	124	Gornja Vrbava
Горња Црнућа	179	177	≤ 3	70	148	Gornja Crnuća
Горњи Бањани	186	184	–	61	125	Gornji Banjani
Горњи Бранетићи	484	471	9	160	316	Gornji Branetići
Горњи Милановац	24 565	24 048	354	8 305	9 483	Gornji Milanovac
Грабовица	465	443	≤ 3	143	239	Grabovica
Давидовица	54	54	–	34	75	Davidovica
Доња Врбава	516	505	6	164	285	Donja Vrbava
Доња Црнућа	271	262	≤ 3	89	140	Donja Crnuća
Доњи Бранетићи	111	104	7	52	107	Donji Branetići
Драгољ	345	341	≤ 3	105	200	Dragolj
Дренова	231	218	≤ 3	87	174	Drenova
Дружетићи	583	562	7	197	306	Družetići
Заграђе	389	384	5	136	212	Zagrađe
Јабланица	292	291	≤ 3	111	195	Jablanica
Калиманићи	145	141	–	58	126	Kalimanći
Каменица	45	40	≤ 3	15	24	Kamenica
Клатичево	291	287	4	94	191	Klatičevo
Коштунићи	553	546	≤ 3	194	311	Koštunići
Крива Река	87	67	≤ 3	45	112	Kriva Reka
Леушићи	143	127	–	56	109	Leušići
Липовац	262	260	≤ 3	91	184	Lipovac
Лозанј	269	257	12	105	208	Lozanj
Лочевци	84	76	8	33	83	Ločevci
Луњевица	507	497	9	173	302	Lunjevica
Љеваја	96	95	–	37	83	Ljevaja
Љутовница	165	165	–	66	178	Ljutovnica
Мајдан	437	423	≤ 3	153	303	Majdan
Мутањ	46	46	–	23	42	Mutanj
Накучани	86	86	–	36	97	Nakučani
Неваде	641	628	≤ 3	208	292	Nevade
Озрем	253	250	≤ 3	113	228	Ozrem
Полом	250	249	–	75	198	Polom
Прањани	1 551	1 519	22	538	801	Pranjani
Прњавор	136	131	4	45	81	Prnjavor
Рељинци	200	197	≤ 3	74	111	Reljinci
Рудник	1 545	1 440	21	559	919	Rudnik
Ручићи	90	90	–	49	132	Ručići
Сврачковци	474	460	6	155	295	Svrachkovci

2. Укупно пописана лица, укупан број становника, лица у иностранству, домаћинстава и станова (ниво насеља) (наставак)

Total enumerated persons, total number of population, persons abroad, households and dwellings (by the level of settlement) (continued)

	Укупно пописана лица <i>Total enumerated persons</i>	Укупан број становника <i>Total number of population</i>	Лица у иностранству (разлог 5, 7, 9) <i>Persons abroad (reason 5, 7, 9)</i>	Укупан број домаћинстава <i>Total number of households</i>	Укупан број станова <i>Total number of dwellings</i>	
Семедраж	248	242	6	84	154	Semedraž
Синошевићи	185	174	11	61	97	Sinoševići
Срезојевци	341	340	≤ 3	136	211	Srezojevci
Таково	463	459	4	168	267	Takovo
Теочин	590	570	8	164	252	Teočin
Трудель	358	336	17	131	216	Trudelj
Угриновци	374	373	≤ 3	135	315	Ugrinovci
Церова	75	74	≤ 3	40	66	Cerova
Шарани	268	236	9	100	276	Šarani
Шилопај	85	85	–	39	94	Šilopaj
Нераспоређено	226	215	11	89	89	Unclassified
Ивањица	32 380	32 047	237	10 579	13 507	Ivanjica
Бедина Варош	1 672	1 660	6	469	565	Bedina Varoš
Братљево	137	137	–	62	110	Bratljevo
Брезова	482	482	–	151	162	Brezova
Брусник	357	354	–	111	200	Brusnik
Будожеља	219	219	–	76	93	Budoželja
Буковица	1 671	1 663	≤ 3	575	633	Bukovica
Василјевићи	47	47	–	16	27	Vasiljevići
Вионица	206	206	–	67	93	Vionica
Врмбаје	306	306	–	107	141	Vrmbaje
Вучак	231	231	–	90	120	Vučak
Глеђица	195	194	≤ 3	88	175	Gleđica
Градац	74	73	–	24	46	Gradac
Дајићи	234	222	–	95	281	Dajići
Девићи	155	155	–	55	95	Devići
Деретин	180	180	–	85	93	Deretin
Добри До	244	244	–	90	108	Dobri Do
Дубрава	1 721	1 692	16	549	764	Dubrava
Ерчеге	155	150	–	69	113	Erčege
Ивањица	11 998	11 810	153	3 744	4 206	Ivanjica
Јаворска Равна Гора	99	99	–	56	56	Javorska Ravna Gora
Катићи	115	115	–	31	31	Katići
Клекова	89	89	–	38	47	Klekova
Ковилје	22	22	–	8	14	Kovilje
Комадине	161	161	–	74	115	Komadine
Коритник	395	394	≤ 3	127	269	Koritnik
Косовица	160	160	–	72	170	Kosovica
Куманица	192	192	–	78	147	Kumanica
Кушићи	507	504	≤ 3	198	286	Kušići
Лиса	953	951	≤ 3	314	413	Lisa
Луке	968	947	15	319	408	Luke
Мана	204	190	14	62	90	Mana
Маскова	192	192	–	87	98	Maskova
Медовине	98	90	8	47	72	Medovine
Међуређе	145	145	–	46	67	Međurečje
Мочиоци	113	113	–	38	41	Močioci
Опаљеник	212	210	≤ 3	86	118	Opaljenik
Осоница	790	789	≤ 3	212	225	Osonica
Пресека	367	367	–	137	165	Preseka
Прилике	1 323	1 321	≤ 3	401	495	Prilike
Равна Гора	104	104	–	26	27	Ravna Gora
Радаљево	905	903	≤ 3	260	337	Radaljevo
Ровине	60	60	–	23	42	Rovine
Рокци	413	412	≤ 3	138	181	Rokci
Свештица	1 294	1 289	≤ 3	399	508	Sveštica
Сивчина	191	191	–	81	187	Sivčina
Смиљевац	119	116	–	44	95	Smiljevac
Чечина	190	190	–	68	94	Čečina
Шареник	465	465	–	172	213	Šarenik
Шуме	1 250	1 241	9	414	471	Šume

2. Укупно пописана лица, укупан број становника, лица у иностранству, домаћинстава и станова (ниво насеља) (наставак)

Total enumerated persons, total number of population, persons abroad, households and dwellings (by the level of settlement) (continued)

	Укупно пописана лица <i>Total enumerated persons</i>	Укупан број становника <i>Total number of population</i>	Лица у иностранству (разлог 5, 7, 9) <i>Persons abroad (reason 5, 7, 9)</i>	Укупан број домаћинстава <i>Total number of households</i>	Укупан број станова <i>Total number of dwellings</i>	
Лучани	21 479	20 855	282	7 298	10 322	Lučani
Бели Камен	484	455	15	141	174	Beli Kamen
Вича	973	964	≤ 3	361	506	Viča
Властелице	282	274	≤ 3	116	143	Vlasteljice
Вучковица	340	328	≤ 3	106	134	Vučkovića
Горачићи	1 104	1 082	18	369	549	Goračići
Горња Краварица	400	367	5	127	250	Gornja Kravarica
Горњи Дубац	204	204	–	94	157	Gornji Dubac
Граб	232	226	≤ 3	114	203	Grab
Губеревци	639	616	21	233	364	Guberevci
Гуча (варошица)	1 809	1 768	14	603	721	Guča (town)
Гуча (село)	1 983	1 940	14	615	784	Guča (village)
Дљин	953	943	7	272	354	Dljin
Доња Краварица	357	356	–	131	247	Donja Kravarica
Доњи Дубац	423	411	9	138	196	Donji Dubac
Дучаловићи	362	354	≤ 3	147	331	Dučalovići
Ђерађ	47	47	–	18	21	Đerađ
Живица	272	260	4	82	123	Živica
Зеоке	243	199	5	77	248	Zeoke
Каона	392	387	5	152	241	Kaona
Котража	834	807	20	246	322	Kotraža
Кривача	157	157	–	54	55	Krivača
Крстац	531	520	≤ 3	175	237	Krstac
Лис	217	210	–	79	120	Lis
Лисице	314	305	4	111	159	Lisice
Лучани (варошица)	3 553	3 425	69	1 273	1 394	Lučani (town)
Лучани (село)	523	505	18	177	261	Lučani (village)
Марковица	160	159	≤ 3	62	104	Markovića
Милатовићи	640	625	13	199	311	Milatovići
Негришори	524	498	8	176	261	Negrišori
Пухово	621	610	≤ 3	185	261	Puhovo
Пшаник	181	179	–	72	108	Pšanik
Рогача	278	264	7	104	163	Rogača
Ртари	210	206	≤ 3	79	167	Rtari
Рти	496	493	≤ 3	147	197	Rti
Тијање	183	183	–	76	146	Tijanje
Турица	558	528	4	187	310	Turica
Чачак – град	118 423	114 809	1 864	38 749	51 441	Čačak – city
Атеница	559	550	9	196	328	Atenica
Балуга (Љубићска)	434	405	27	122	146	Baluga (Ljubićska)
Балуга (Трнавска)	739	727	12	202	230	Baluga (Trnavska)
Бањица	329	316	9	116	207	Banjica
Белјина	1 103	1 058	21	358	460	Beljina
Бечањ	943	882	10	289	526	Bečanj
Брезовица	91	91	–	45	66	Brezovića
Бресница	1 346	1 286	10	523	913	Bresnica
Вапа	713	696	10	201	246	Vapa
Видова	123	114	4	48	154	Vidova
Вилјуша	930	916	9	304	472	Viljuša
Вранићи	462	456	≤ 3	134	158	Vranići
Врчани	222	220	–	75	178	Vrnčani
Вујетинци	394	386	4	121	189	Vujetinci
Горичани	706	698	5	226	336	Goričani
Горња Горевница	1 295	1 274	10	429	832	Gornja Gorevnica
Горња Трелча	594	546	23	212	986	Gornja Trepča
Доња Горевница	904	867	30	316	466	Donja Gorevnica
Доња Трелча	997	982	8	321	560	Donja Trepča
Жаочани	338	330	4	110	156	Žaočani
Заблаће	1 198	1 169	27	365	475	Zablaće
Јанчићи	140	138	–	54	86	Jančići
Јежевица	1 304	1 274	18	439	566	Ježevica
Јездина	249	246	≤ 3	92	178	Jezdina
Катрга	895	865	4	275	459	Katrga
Качулице	574	565	4	182	275	Kačulice

2. Укупно пописана лица, укупан број становника, лица у иностранству, домаћинстава и станова (ниво насеља) (наставак)

Total enumerated persons, total number of population, persons abroad, households and dwellings (by the level of settlement) (continued)

	Укупно пописана лица <i>Total enumerated persons</i>	Укупан број становника <i>Total number of population</i>	Лица у иностранству (разлог 5, 7, 9) <i>Persons abroad (reason 5, 7, 9)</i>	Укупан број домаћинстава <i>Total number of households</i>	Укупан број станова <i>Total number of dwellings</i>	
Коњевићи	870	862	7	271	311	Konjevići
Кукићи	499	485	6	161	203	Kukići
Кулиновци	337	325	8	104	136	Kulinovci
Липница	566	552	5	189	306	Lipnica
Лозница	437	430	4	151	331	Loznica
Љубић	57	57	–	19	36	Ljubić
Међувршје	95	94	≤ 3	26	168	Međuvršje
Милићевци	832	821	7	277	486	Milićevci
Миоковци	977	969	4	303	486	Miokovci
Мојсиње	859	831	18	278	411	Mojsinje
Мрчајевци	2 803	2 761	39	915	1 280	Mrčajevci
Мршинци	1 292	1 262	20	385	521	Mršinci
Овчар Бања	121	113	7	55	73	Ovčar Banja
Остра	925	913	5	301	592	Ostra
Паковраће	476	453	≤ 3	159	369	Pakovrače
Парменац	756	727	12	261	369	Parmenac
Петница	182	181	≤ 3	66	90	Petnica
Прелјина	1 860	1 830	26	554	773	Preljina
Премећа	239	237	–	89	158	Premeča
Придворица	194	194	–	64	102	Pridvorica
Пријевор	1 636	1 540	20	510	846	Prijevor
Прислоница	1 447	1 406	23	455	744	Prislonica
Рајац	304	302	≤ 3	125	197	Rajac
Ракова	665	664	≤ 3	211	322	Rakova
Риђаге	215	215	–	86	150	Ridage
Рошци	400	392	6	146	398	Rošci
Слатина	587	565	9	190	264	Slatina
Соколићи	161	161	–	56	85	Sokolici
Станчићи	333	332	≤ 3	83	102	Stančici
Трбушани	1 980	1 951	28	599	820	Trbušani
Трнава	2 995	2 902	79	798	1 181	Trnava
Чачак	74 405	72 148	1 161	25 107	29 483	Čačak
Нераспоређено	1 336	1 077	99	–	–	Unclassified
Поморавска област	242 931	212 839	26 610	73 135	100 584	Area of Pomoravlje
Деспотовац	28 931	22 995	5 778	8 203	11 697	Despotovac
Балајнац	501	405	93	136	168	Balajnac
Баре	28	19	9	8	18	Bare
Белјајка	484	250	234	123	174	Beljajka
Богава	591	475	116	140	174	Bogava
Брестово	445	301	144	113	226	Brestovo
Буковац	594	488	106	138	210	Bukovac
Велики Поповић	1 559	1 239	313	531	712	Veliki Popović
Витанце	800	655	143	238	314	Vitance
Војник	1 022	874	148	292	367	Vojnik
Грабовица	1 183	670	513	257	471	Grabovica
Двориште	617	457	160	148	180	Dvorište
Деспотовац	4 855	4 212	597	1 617	2 246	Despotovac
Жидилје	104	83	21	32	63	Židilje
Златово	815	449	365	170	380	Zlatovo
Јасеново	1 411	952	452	332	475	Jasenovo
Језеро	577	367	208	124	134	Jezero
Јеловац	302	278	24	92	178	Jelovac
Липовица	603	503	99	145	197	Lipovica
Ломница	1 283	988	295	320	490	Lomnica
Маквиште	34	30	4	11	11	Makvište
Медвеђа	1 160	828	328	293	422	Medveđa
Милица	1 226	1 063	163	335	461	Miliva
Пањевац	596	518	77	160	181	Panjevac
Плажане	1 780	1 369	409	517	797	Plazane
Поповњак	361	300	61	85	107	Popovnjak
Равна Река	332	277	51	126	201	Ravna Reka
Ресавица	2 199	2 002	145	790	917	Resavica
Ресавица (село)	180	131	49	43	48	Resavica (village)

2. Укупно пописана лица, укупан број становника, лица у иностранству, домаћинстава и станова (ниво насеља) (наставак)

Total enumerated persons, total number of population, persons abroad, households and dwellings (by the level of settlement) (continued)

	Укупно пописана лица <i>Total enumerated persons</i>	Укупан број становника <i>Total number of population</i>	Лица у иностранству (разлог 5, 7, 9) <i>Persons abroad (reason 5, 7, 9)</i>	Укупан број домаћинстава <i>Total number of households</i>	Укупан број станова <i>Total number of dwellings</i>	
Сењски Рудник	446	439	–	180	286	Senjski Rudnik
Сладаја	777	680	97	173	216	Sladaja
Стењевац	761	593	149	181	231	Stenjevac
Стрмостен	876	782	94	244	459	Strmosten
Труђевац	429	318	111	109	183	Tručevac
Јагодина – град	76 709	71 195	4 011	24 785	33 583	Jagodina – city
Багрдан	904	767	89	323	555	Bagrdan
Белица	354	340	–	131	224	Belica
Бресје	668	650	18	220	285	Bresje
Буковче	853	833	18	257	365	Bukovče
Бунар	481	453	21	159	236	Bunar
Винорача	990	980	10	288	432	Vinorača
Вољавче	1 919	1 875	44	605	719	Voljavče
Врановац	137	136	≤ 3	57	102	Vranovac
Врба	204	204	–	65	120	Vrba
Главинци	536	518	18	180	266	Glavinci
Глоговац	1 403	1 288	114	375	636	Glogovac
Горње Штипље	146	145	≤ 3	68	143	Gornje Štiplje
Горњи Рачник	90	89	≤ 3	31	69	Gornji Račnik
Деоница	656	606	26	192	289	Deonica
Добра Вода	637	372	265	132	181	Dobra Voda
Доње Штипље	216	200	16	92	188	Donje Štiplje
Доњи Рачник	633	540	80	182	234	Donji Račnik
Драгоцвет	1 167	1 134	31	386	488	Dragocvet
Драгошевац	448	430	10	96	192	Dragoševac
Дражмировац	485	411	74	125	156	Dražmirovac
Дубока	703	625	77	229	322	Duboka
Ивковачки Прњавор	90	85	≤ 3	27	30	Ivkovački Prnjavor
Јагодина	37 955	36 092	835	13 461	17 422	Jagodina
Јошанички Прњавор	36	36	–	19	63	Jošanički Prnjavor
Каленовац	21	21	–	13	41	Kalenovac
Ковачевац	298	285	13	90	156	Kovačevac
Коларе	585	508	5	152	191	Kolare
Кончарево	1 668	1 635	31	523	750	Končarevo
Кочино Село	953	901	34	272	412	Kočino Selo
Ловци	1 081	785	287	349	507	Lovci
Лозовик	285	275	≤ 3	111	143	Lozovik
Лукар	119	113	≤ 3	37	76	Lukar
Мајур	2 957	2 844	89	848	1 027	Majur
Мали Поповић	396	371	24	114	169	Mali Popović
Медојевац	131	131	–	45	59	Medojevac
Међуреч	412	401	11	127	148	Međureč
Милошево	1 226	987	160	435	719	Miloševo
Мишевић	151	148	≤ 3	69	143	Mišević
Ново Ланиште	632	608	24	212	281	Novo Lanište
Рајкинац	446	389	55	133	174	Rajkinac
Ракитово	2 203	1 895	302	560	640	Rakitovo
Рибаре	3 701	3 517	110	1 042	1 397	Ribare
Рибник	313	289	24	95	160	Ribnik
Сиоковац	378	349	23	115	205	Siokovac
Слатина	170	165	5	64	112	Slatina
Старо Ланиште	467	452	14	151	225	Staro Lanište
Старо Село	61	52	–	23	59	Staro Selo
Стрижило	1 270	370	900	316	412	Strižilo
Топола	20	20	–	7	15	Topola
Трнава	2 504	2 391	83	751	862	Trnava
Црнче	202	198	4	81	181	Crnče
Шантаровац	400	387	10	140	257	Šantarovac
Шуљковац	664	636	24	210	345	Šuljkovac
Нераспоређено	1 284	1 263	21	–	–	Unclassified
Параћин	58 420	54 267	3 955	16 668	21 436	Paraćin
Бошњане	960	916	42	241	323	Bošnjane
Булјане	1 441	1 337	104	360	500	Buljane
Бусиловац	887	874	13	235	312	Busilovac

2. Укупно пописана лица, укупан број становника, лица у иностранству, домаћинстава и станова (ниво насеља) (наставак)

Total enumerated persons, total number of population, persons abroad, households and dwellings (by the level of settlement) (continued)

	Укупно пописана лица <i>Total enumerated persons</i>	Укупан број становника <i>Total number of population</i>	Лица у иностранству (разлог 5, 7, 9) <i>Persons abroad (reason 5, 7, 9)</i>	Укупан број домаћинстава <i>Total number of households</i>	Укупан број станова <i>Total number of dwellings</i>	
Главица	1 088	1 075	7	319	449	Glavica
Голубовац	232	210	22	62	80	Golubovac
Горња Мутница	844	623	221	197	294	Gornja Mutnica
Горње Видово	833	774	54	205	258	Gornje Vidovo
Давидовац	456	435	21	122	164	Davidovac
Доња Мутница	977	922	53	286	385	Donja Mutnica
Доње Видово	2 055	1 699	356	511	588	Donje Vidovo
Дреновац	1 950	1 856	93	512	662	Drenovac
Забрега	1 024	1 007	17	277	338	Zabrega
Извор	792	762	30	199	385	Izvor
Клачевица	546	532	14	139	162	Klačevica
Крежбинац	462	448	14	137	188	Krežbinac
Лебина	619	579	40	181	214	Lebina
Лешје	373	345	28	106	129	Lešje
Мириловац	656	618	36	226	315	Mirilovac
Параћин	25 586	24 573	897	8 221	10 417	Paraćin
Плана	1 306	1 140	166	340	423	Plana
Поповац	630	616	12	191	248	Popovac
Поточац	1 326	1 113	211	322	403	Potočac
Ратаре	581	541	40	162	197	Ratare
Рашевица	1 068	994	73	316	392	Raševica
Својново	1 456	1 210	245	336	392	Svojnovo
Сикирица	928	907	17	280	345	Sikirica
Сињи Вир	250	224	26	69	80	Sinji Vir
Сисевац	15	15	–	9	35	Sisevac
Стрижа	1 946	1 816	88	528	713	Striža
Стубица	1 789	1 596	193	448	568	Stubica
Текија	1 291	1 257	34	333	435	Tekija
Трешњевица	1 315	879	435	328	442	Trešnjevica
Чепуре	772	756	8	202	242	Čepure
Шавац	566	503	63	159	199	Šavac
Шалудовац	511	384	126	109	159	Šaludovac
Нераспоређено	889	731	156	–	–	Unclassified
Рековац	12 170	10 971	1 013	4 109	6 871	Rekovac
Баре	65	65	–	25	41	Bare
Белушић	867	808	54	293	380	Belušić
Беочић	455	363	90	142	217	Beočić
Богалинац	130	118	12	50	114	Bogalinac
Брајновац	252	215	29	75	121	Brajinovac
Велика Крушевица	250	247	≤ 3	108	191	Velika Kruševica
Вукмановац	444	358	80	143	233	Vukmanovac
Доброселица	16	16	–	10	60	Dobroselica
Драгово	1 133	883	221	319	538	Dragovo
Жупањевац	441	412	29	121	178	Županjevac
Кавадар	383	359	13	135	237	Kavadar
Каленићки Прњавор	151	145	≤ 3	48	59	Kalenički Prnjavor
Калудра	296	285	10	110	161	Kaludra
Комаране	205	187	18	92	144	Komarane
Лепојевић	320	302	18	90	116	Lepojević
Ломница	144	143	≤ 3	55	89	Lomnica
Лоћика	503	417	84	162	240	Ločika
Малешево	130	115	15	37	49	Maleševo
Мотрић	143	136	7	55	93	Motrić
Надрље	160	155	5	72	120	Nadrlje
Опарић	938	847	91	246	380	Oparić
Превешт	260	259	≤ 3	115	194	Prevešt
Рабеновац	100	91	8	33	58	Rabenovac
Ратковић	378	344	8	139	330	Ratković
Рековац	1 740	1 587	96	618	905	Rekovac
Секурич	660	602	41	255	564	Sekurič
Сибница	247	212	35	72	182	Sibnica
Силјевица	122	121	≤ 3	56	155	Siljevica
Течић	576	553	12	181	293	Tečić
Урсупе	301	294	4	112	183	Ursule

**2. Укупно пописана лица, укупан број становника, лица у иностранству, домаћинстава и станова
(ниво насеља) (наставак)**

**Total enumerated persons, total number of population, persons abroad, households and dwellings
(by the level of settlement) (continued)**

	Укупно пописана лица <i>Total enumerated persons</i>	Укупан број становника <i>Total number of population</i>	Лица у иностранству (разлог 5, 7, 9) <i>Persons abroad (reason 5, 7, 9)</i>	Укупан број домаћинстава <i>Total number of households</i>	Укупан број станова <i>Total number of dwellings</i>	
Цикот	215	197	14	88	178	Cikot
Шљивица	145	135	10	52	68	Šljivica
Свилајнац	30 629	23 391	6 722	8 320	12 587	Svilajnac
Бобово	2 016	1 247	764	478	702	Bobovo
Бресје	217	179	37	59	92	Bresje
Војска	1 120	844	275	300	489	Vojska
Врлане	350	175	175	77	161	Vrlane
Гложане	1 122	856	237	295	444	Gložane
Грабовац	1 360	905	453	327	565	Grabovac
Дубље	1 417	1 010	395	357	453	Dublje
Дубница	681	473	204	182	243	Dubnica
Ђуринац	388	245	140	85	115	Đurinac
Купиновац	465	331	133	106	185	Kupinovac
Кушиљево	2 664	2 321	332	787	1 226	Kušljevo
Луковица	900	716	175	246	332	Lukovica
Мачевац	311	164	147	75	84	Mačevac
Проштинац	394	212	181	98	148	Proštinac
Радошин	680	492	188	148	262	Radošin
Роанда	863	461	400	190	325	Roanda
Роћевац	466	346	119	118	166	Ročevac
Свилајнац	10 605	9 131	1 064	3 226	4 874	Svilajnac
Седларе	853	614	236	215	332	Sedlare
Суботица	1 085	648	435	237	318	Subotica
Тропоње	1 117	755	357	262	374	Troponje
Црквенац	1 406	1 149	243	376	621	Crkvenac
Нераспоређено	149	117	32	76	76	Unclassified
Ћуприја	36 072	30 020	5 131	11 050	14 410	Čuprija
Батинац	1 133	662	468	207	255	Batinac
Бигреница	1 190	696	474	234	314	Bigrenica
Вирине	1 228	763	460	270	345	Virine
Влашка	800	298	502	247	221	Vlaška
Дворица	213	188	19	79	117	Dvorica
Иванковац	252	218	29	100	95	Ivanovac
Исаково	1 115	528	580	233	285	Isakovo
Јовац	1 153	1 066	63	375	607	Jovac
Кованица	214	144	70	81	107	Kovanica
Крушар	1 662	1 280	374	521	641	Krušar
Мијатовац	1 803	1 647	153	556	691	Mijatovac
Остриковац	513	501	12	158	270	Ostrikovac
Паљане	598	429	166	212	211	Paljane
Сење	1 338	1 197	141	413	632	Senje
Супска	1 662	1 023	335	461	560	Supska
Ћуприја	21 198	19 380	1 285	6 903	9 059	Čuprija
Расинска област	254 579	240 463	11 205	77 667	100 536	Area of Rasina
Александровац	28 558	26 534	1 846	8 330	10 933	Aleksandrovac
Александровац	6 840	6 265	538	2 085	2 367	Aleksandrovac
Бзенице	312	283	9	96	259	Bzenice
Боботе	302	300	≤ 3	92	121	Bobote
Ботурићи	236	235	–	65	99	Boturići
Братићи	72	72	–	32	45	Bratići
Велика Врбница	442	441	–	116	119	Velika Vrbnica
Веља Глава	174	168	6	48	76	Velja Glava
Венчац	412	382	30	108	139	Venčac
Витково	509	492	14	141	172	Vitkovo
Вражогрнци	269	269	–	92	118	Vražogrnici
Вранштица	59	41	–	12	39	Vranštica
Врбница	434	430	4	130	187	Vrbnica
Гаревина	417	398	19	138	152	Garevina
Горња Злегиња	407	403	4	157	199	Gornja Zleginja
Горње Ратаје	828	679	141	210	260	Gornje Rataje
Горњи Вратари	194	186	8	49	59	Gornji Vratari
Горњи Ступањ	585	567	11	175	248	Gornji Stupanj
Грчак	121	121	–	39	42	Grčak

2. Укупно пописана лица, укупан број становника, лица у иностранству, домаћинстава и станова (ниво насеља) (наставак)

Total enumerated persons, total number of population, persons abroad, households and dwellings (by the level of settlement) (continued)

	Укупно пописана лица <i>Total enumerated persons</i>	Укупан број становника <i>Total number of population</i>	Лица у иностранству (разлог 5, 7, 9) <i>Persons abroad (reason 5, 7, 9)</i>	Укупан број домаћинстава <i>Total number of households</i>	Укупан број станова <i>Total number of dwellings</i>	
Дашница	650	628	17	177	204	Dašnica
Доброљубци	345	344	≤ 3	115	145	Dobroljubci
Доња Злегиња	261	239	22	88	134	Donja Zleginja
Доње Ратаје	865	819	38	213	256	Donje Rataje
Доњи Вратари	270	250	16	66	117	Donji Vratari
Доњи Ступањ	991	947	42	254	320	Donji Stupanj
Дренча	287	260	27	79	121	Drenča
Јелакци	370	348	22	122	248	Jelacki
Кожетин	996	908	75	307	374	Kožetin
Козница	119	117	≤ 3	42	77	Koznica
Латковац	455	419	36	172	167	Latkovac
Лаћислед	772	741	24	208	252	Laćisled
Лесеновци	152	151	≤ 3	49	75	Lesenovci
Лесковица	276	250	25	72	114	Leskovica
Љубинци	279	278	–	78	92	Ljubinci
Мрмош	785	745	38	216	275	Mrmoš
Новаци	366	351	15	110	122	Novaci
Пањевац	226	225	–	77	126	Panjevac
Парчин	212	211	≤ 3	69	97	Parčin
Плеш	348	338	≤ 3	103	201	Pleš
Плоча	406	343	63	110	168	Ploča
Поповци	110	108	≤ 3	31	46	Popovci
Пуховац	487	458	29	145	182	Puhovac
Ракља	821	702	114	215	297	Raklja
Ржаница	302	270	32	86	122	Ržanica
Рогавчина	124	118	≤ 3	52	164	Rogavčina
Рокци	195	140	55	64	134	Rokci
Руденице	201	150	51	42	55	Rudenice
Стањево	1 284	1 197	85	343	400	Stanjevo
Старци	41	41	–	15	19	Starci
Стрменица	124	122	–	60	105	Strmenica
Стубал	703	598	100	179	220	Stubal
Суботица	654	636	16	189	234	Subotica
Тржац	228	206	22	57	70	Tržac
Трнавци	414	412	≤ 3	128	208	Trnavci
Тулеш	531	443	86	113	140	Tuleš
Шљивово	295	289	–	99	151	Šljivovo
Брус	16 977	16 293	495	5 378	7 642	Brus
Батоте	350	345	5	138	188	Batote
Бело Поље	32	32	–	17	40	Belo Polje
Блажево	122	105	–	42	64	Blaževo
Богеше	298	295	≤ 3	86	123	Bogiše
Бозолјин	87	87	–	39	77	Bozoljin
Боранци	38	36	–	14	21	Boranci
Ботунја	307	307	–	100	307	Botunja
Брђани	153	152	≤ 3	54	68	Brđani
Брзеће	248	237	4	73	159	Brzeće
Брус	4 747	4 572	79	1 511	1 853	Brus
Будиловина	261	254	5	80	113	Budilovina
Велика Грабовница	601	582	17	163	245	Velika Grabovnica
Витоше	37	37	–	15	22	Vitoše
Влајковци	412	397	10	120	173	Vlajkovci
Горње Левиће	93	91	–	46	91	Gornje Leviče
Горњи Липовац	62	59	–	24	34	Gornji Lipovac
Град	85	77	≤ 3	22	22	Grad
Градац	141	136	5	48	68	Gradac
Грашевци	421	413	≤ 3	132	180	Graševci
Домишевина	66	64	–	28	59	Domševina
Доње Левиће	52	52	–	21	37	Donje Leviče
Доњи Липовац	152	152	–	62	86	Donji Lipovac
Дренова	81	80	–	28	61	Drenova
Дртевци	49	46	–	13	19	Drtevc
Дупци	387	369	13	124	165	Dupci
Ђерекаре	17	17	–	7	18	Đerekare

2. Укупно пописана лица, укупан број становника, лица у иностранству, домаћинстава и станова (ниво насеља) (наставак)

Total enumerated persons, total number of population, persons abroad, households and dwellings (by the level of settlement) (continued)

	Укупно пописана лица <i>Total enumerated persons</i>	Укупан број становника <i>Total number of population</i>	Лица у иностранству (разлог 5, 7, 9) <i>Persons abroad (reason 5, 7, 9)</i>	Укупан број домаћинстава <i>Total number of households</i>	Укупан број станова <i>Total number of dwellings</i>	
Жарево	63	63	–	33	77	Žarevo
Жилинци	120	112	8	41	56	Žilinci
Жилџи	408	402	4	126	184	Žiljci
Жуње	292	292	–	91	131	Žunje
Златари	610	593	17	166	255	Zlatari
Игрош	595	571	24	153	185	Igroš
Иричићи	31	31	–	16	49	Iričići
Кнежево	44	40	–	17	33	Kneževo
Кобилџе	382	368	10	114	160	Kobilje
Ковизле	45	45	–	15	18	Kovizle
Ковиоци	158	127	31	51	69	Kovioci
Кочине	94	94	–	32	41	Kočine
Крива Река	495	390	104	140	206	Kriva Reka
Лепенац	908	868	40	280	329	Lepenac
Ливађе	131	127	4	49	75	Livade
Мала Врбница	185	185	–	64	108	Mala Vrbnica
Мала Грабовница	78	78	–	27	41	Mala Grabovnica
Милентија	187	184	–	65	72	Milentija
Осреци	394	386	8	122	205	Osreci
Палјевштица	33	33	–	11	18	Paljevštica
Равни	183	160	23	56	86	Ravni
Равниште	84	84	–	31	50	Ravnište
Радманово	125	125	–	35	42	Radmanovo
Радунје	62	62	–	22	26	Radunje
Разбојна	450	400	49	134	160	Razbojna
Рибари	315	312	≤ 3	92	121	Ribari
Стануловиће	26	26	–	14	28	Stanuloviće
Стројинци	432	423	7	143	173	Strojinci
Судимља	38	26	–	22	72	Sudimlja
Тршановци	597	579	18	166	219	Tršanovci
Чокотар	28	28	–	11	20	Čokotar
Шошиће	85	85	–	32	40	Šošice
Варварин	20 378	17 772	2 422	5 772	7 931	Varvarin
Бачина	2 321	2 042	246	664	907	Baćina
Бошњане	1 800	1 702	90	546	739	Bošnjane
Варварин	2 296	2 133	136	785	947	Varvarin
Варварин (село)	1 641	1 597	42	462	657	Varvarin (village)
Горњи Катун	1 473	1 353	111	394	478	Gornji Katun
Горњи Крчин	217	211	5	57	75	Gornji Krčin
Доњи Катун	939	908	28	276	404	Donji Katun
Доњи Крчин	305	274	17	111	195	Donji Krčin
Залоговац	845	737	87	203	324	Zalogovac
Избеница	1 068	494	570	222	296	Izbenica
Карановац	315	285	29	112	208	Karanovac
Мала Крушевица	261	242	9	75	117	Mala Kruševica
Мареново	436	381	45	103	169	Marenovo
Маскаре	534	496	37	177	307	Maskare
Обреж	3 533	2 935	580	887	1 056	Obrež
Орашје	690	619	64	201	256	Orašje
Пајковац	144	136	–	50	80	Pajkovac
Парцане	482	439	41	130	207	Parcane
Суваја	376	99	277	80	115	Suvaja
Тољевац	513	500	8	172	261	Toljevac
Церница	189	189	–	65	133	Cernica
Крушевац – град	133 145	127 429	3 763	40 530	51 529	Kruševac – city
Бегово Брдо	653	613	13	188	255	Begovo Brdo
Бела Вода	1 238	1 206	24	307	342	Bela Voda
Беласица	362	321	29	85	112	Belasica
Бивоље	262	259	≤ 3	82	104	Bivolje
Бован	165	146	16	53	70	Bovan
Бојинце	72	72	–	19	26	Bojince
Бољевац	135	125	–	43	63	Boljevac
Брајковац	321	314	6	81	141	Brajkovac
Буковица	217	202	9	62	92	Bukovica

2. Укупно пописана лица, укупан број становника, лица у иностранству, домаћинстава и станова (ниво насеља) (наставак)

Total enumerated persons, total number of population, persons abroad, households and dwellings (by the level of settlement) (continued)

	Укупно пописана лица <i>Total enumerated persons</i>	Укупан број становника <i>Total number of population</i>	Лица у иностранству (разлог 5, 7, 9) <i>Persons abroad (reason 5, 7, 9)</i>	Укупан број домаћинстава <i>Total number of households</i>	Укупан број станова <i>Total number of dwellings</i>	
Буци	358	346	6	120	220	Buci
Велика Крушевица	721	711	9	201	247	Velika Kruševica
Велика Ломница	915	846	42	282	482	Velika Lomnica
Велики Купци	958	934	21	288	358	Veliki Kupci
Велики Шиљеговац	2 442	2 332	64	616	769	Veliki Šiljegovac
Велико Головоде	832	801	16	207	304	Veliko Golovode
Велико Крушинце	105	93	7	31	45	Veliko Krušince
Витановац	665	598	67	188	247	Vitanovac
Вратаре	464	408	47	117	208	Vratare
Вучак	305	304	≤ 3	92	145	Vučak
Гавез	127	117	≤ 3	37	63	Gavez
Гаглово	693	687	≤ 3	180	232	Gaglovo
Гари	534	533	≤ 3	162	200	Gari
Глобаре	381	361	20	96	126	Globare
Глободер	1 550	1 369	149	408	549	Globoder
Горњи Степош	847	806	22	223	277	Gornji Stepoš
Гревци	411	373	38	112	164	Grevci
Гркљане	468	411	57	126	171	Grkljane
Дворане	560	489	60	174	240	Dvorane
Дедина	2 671	2 613	37	821	999	Dedina
Добромир	141	141	–	48	64	Dobromir
Дољане	213	207	4	64	104	Doljane
Доњи Степош	480	462	18	147	227	Donji Stepoš
Ђунис	751	707	14	235	429	Đunis
Жабаре	288	287	≤ 3	86	120	Žabare
Здравиње	872	740	121	226	307	Zdravinje
Зебица	179	175	–	52	61	Zebica
Зубовац	189	162	26	50	75	Zubovac
Јабланица	611	545	45	205	321	Jablanica
Јасика	1 844	1 781	36	554	690	Jasika
Јошје	283	255	5	82	137	Jošje
Каменаре	450	446	4	106	122	Kamenare
Каоник	1 302	1 264	27	351	450	Kaonik
Капиција	1 601	1 561	33	492	616	Kapidžija
Кобилје	656	623	27	180	261	Kobilje
Коморане	124	119	5	33	34	Komorane
Коњух	1 046	1 000	33	272	406	Konjuh
Кошеви	387	386	≤ 3	97	124	Koševi
Крвавица	839	809	27	203	303	Krvavica
Крушевац	59 659	57 627	1 262	20 036	24 145	Kruševac
Кукљин	1 642	1 516	70	454	572	Kukljin
Лазаревац	582	532	32	142	176	Lazarevac
Лазарица	1 975	1 884	77	453	619	Lazarica
Липовац	392	377	5	129	153	Lipovac
Ловци	182	158	13	61	81	Lovci
Лукавац	270	270	–	72	93	Lukavac
Љубава	499	498	≤ 3	114	130	Ljubava
Мајдево	521	475	43	143	192	Majdevo
Макрешане	1 427	1 402	17	410	546	Makrešane
Мала Врбница	279	255	21	78	97	Mala Vrbnica
Мала Река	156	156	–	41	41	Mała Reka
Мали Купци	400	375	10	140	192	Mali Kupci
Мали Шиљеговац	573	457	–	148	179	Mali Šiljegovac
Мало Головоде	2 667	2 598	58	806	909	Mało Golovode
Мало Крушинце	142	128	14	34	58	Mało Krušince
Мачковац	1 156	1 079	42	334	458	Mačkovac
Мешево	527	495	27	152	229	Meševo
Модрица	805	778	13	248	419	Modrica
Мудраковац	4 097	3 995	64	1 179	1 517	Mudrakovac
Наупаре	711	568	142	212	317	Naupare
Падеж	795	752	32	206	277	Padež
Пакашница	2 409	2 346	53	794	982	Pakašnica
Паруновац	2 077	1 994	53	658	803	Parunovac
Пасјак	257	244	8	94	156	Pasjak

2. Укупно пописана лица, укупан број становника, лица у иностранству, домаћинстава и станова (ниво насеља) (наставак)

Total enumerated persons, total number of population, persons abroad, households and dwellings (by the level of settlement) (continued)

	Укупно пописана лица <i>Total enumerated persons</i>	Укупан број становника <i>Total number of population</i>	Лица у иностранству (разлог 5, 7, 9) <i>Persons abroad (reason 5, 7, 9)</i>	Укупан број домаћинстава <i>Total number of households</i>	Укупан број станова <i>Total number of dwellings</i>	
Пепељевац	2 200	2 119	48	584	731	Pepeljevac
Петина	371	308	62	97	136	Petina
Позлата	123	119	4	28	38	Pozlata
Пољаци	428	353	65	102	128	Poljaci
Рибаре	659	593	42	210	311	Ribare
Рибарска Бања	197	178	5	69	128	Ribarska Banja
Рлица	26	26	–	11	26	Rlica
Рошица	204	193	≤ 3	70	92	Rosica
Себечевац	479	475	≤ 3	148	198	Sebečevac
Сеземче	233	209	12	58	84	Sezemče
Слатина	96	92	≤ 3	32	55	Slatina
Срндаље	60	59	–	15	28	Srndalje
Срње	800	781	6	242	343	Srnje
Станци	381	331	43	108	173	Stanci
Суваја	290	290	–	88	102	Suvaja
Сушица	818	803	15	191	237	Sušica
Текија	897	872	13	263	330	Tekija
Треботин	601	587	13	155	175	Trebotin
Трмчаре	694	665	20	202	289	Trmčare
Ћелије	241	239	≤ 3	76	186	Ćelije
Церова	374	354	14	95	148	Cerova
Црквина	184	167	11	41	58	Crkvina
Читлук	3 192	3 061	66	903	1 116	Čitluk
Шавране	681	654	26	180	218	Šavrane
Шанац	990	974	10	267	356	Šanac
Шашиловац	388	372	10	98	137	Šašilovac
Шогољ	156	152	4	47	82	Šogolj
Штитаре	442	442	–	128	181	Štitare
Нераспоређено	1 052	942	15	–	–	Unclassified
Трстеник	45 650	42 989	2 340	14 662	17 923	Trstenik
Богдање	1 009	977	24	292	344	Bogdanje
Боџуревац	252	252	–	88	131	Božurevac
Брезовица	650	575	75	182	217	Brezovica
Бресно Поље	683	648	21	173	196	Bresno Polje
Бучје	305	275	30	89	125	Bučje
Велика Дренова	2 392	2 349	32	708	879	Velika Drenova
Велуће	424	375	49	115	140	Veluče
Голубовац	294	230	64	78	88	Golubovac
Горња Омашница	678	535	143	173	224	Gornja Omašnica
Горња Црнишава	447	403	40	112	134	Gornja Crnišava
Горњи Дубич	93	79	14	36	45	Gornji Dubič
Горњи Рибник	582	564	18	153	175	Gornji Ribnik
Грабовац	135	131	4	50	59	Grabovac
Доња Омашница	727	595	131	222	280	Donja Omašnica
Доња Црнишава	378	361	12	110	140	Donja Crnišava
Доњи Дубич	190	182	7	56	67	Donji Dubič
Доњи Рибник	547	534	12	165	225	Donji Ribnik
Дубље	470	449	14	146	247	Dublje
Јасиковица	602	581	20	168	200	Jasikovića
Камењача	374	326	48	91	118	Kamenjača
Левићи	300	259	39	80	114	Levići
Лободер	25	25	–	18	104	Loboder
Лозна	336	335	≤ 3	116	164	Lozna
Лопаш	694	682	11	207	263	Lopaš
Мала Дренова	705	619	83	187	238	Mala Drenova
Мала Сугубина	270	265	≤ 3	98	139	Mala Sugubina
Медвеђа	2 312	2 282	13	727	1 129	Medveđa
Мијајловац	493	490	≤ 3	147	171	Mijajlovac
Милутовац	1 630	1 567	57	480	656	Milutovac
Округлица	251	219	32	75	92	Okruglica
Осаоница	44	30	14	11	20	Osaonica
Оџаци	1 474	1 375	73	442	531	Odžaci
Пајсак	64	64	–	21	25	Pajsak
Планиница	167	167	–	54	75	Planinica

2. Укупно пописана лица, укупан број становника, лица у иностранству, домаћинстава и станова (ниво насеља) (наставак)

Total enumerated persons, total number of population, persons abroad, households and dwellings (by the level of settlement) (continued)

	Укупно пописана лица <i>Total enumerated persons</i>	Укупан број становника <i>Total number of population</i>	Лица у иностранству (разлог 5, 7, 9) <i>Persons abroad (reason 5, 7, 9)</i>	Укупан број домаћинстава <i>Total number of households</i>	Укупан број станова <i>Total number of dwellings</i>	
Пољна	1 094	1 061	28	415	534	Poljna
Попина	358	329	26	105	169	Popina
Почековина	790	756	33	217	276	Počekovina
Прњавор	329	318	9	122	223	Prnjavor
Рајинац	137	136	≤ 3	74	112	Rajinac
Риђевшtica	459	421	37	118	137	Ridevštica
Риљац	612	581	21	226	279	Riljac
Рујишник	509	503	6	155	206	Rujišnik
Селиште	871	858	10	229	328	Selište
Стари Трстеник	682	636	39	189	238	Stari Trstenik
Стопања	1 269	1 197	50	402	435	Stopanja
Страгари	572	571	≤ 3	167	225	Stragari
Стублица	191	180	11	48	61	Stublica
Тоболац	469	405	64	125	171	Tobolac
Трстеник	16 374	15 329	893	5 888	6 409	Trstenik
Угљарево	453	449	≤ 3	165	178	Ugljarevo
Чаири	484	459	24	147	187	Čairi
Ћићевац	9 871	9 446	339	2 995	4 578	Čičevac
Браљина	77	66	≤ 3	34	118	Braljina
Град Сталаћ	716	695	21	202	346	City of Stalać
Лучина	837	817	13	238	359	Lučina
Мојсиње	19	17	–	9	16	Mojsinje
Мрзеница	189	187	≤ 3	69	118	Mrzenica
Плочник	528	512	12	147	198	Pločnik
Појате	901	841	54	251	387	Pojate
Сталаћ	1 601	1 521	47	479	709	Stalać
Трубарево	109	109	–	48	139	Trubarevo
Ћићевац	4 894	4 681	189	1 518	2 188	Čičevac
Рашка област	328 532	300 102	17 813	90 445	117 904	Area of Raška
Врњачка Бања	28 662	27 332	729	9 504	15 881	Vrnjačka Banja
Вранеши	1 429	1 400	20	458	581	Vraneši
Врњачка Бања	10 574	10 004	239	3 895	8 144	Vrnjačka Banja
Врњци	2 328	2 268	56	709	821	Vrnjci
Вукушица	226	226	–	77	112	Vukušica
Гоч	102	52	–	28	148	Goč
Грачац	1 900	1 824	69	598	921	Gračac
Липова	1 020	932	18	355	513	Lipova
Ново Село	4 571	4 430	108	1 340	1 660	Novo Selo
Отроци	511	497	13	170	271	Otroci
Подунавци	1 601	1 495	100	475	551	Podunavci
Рсавци	349	334	≤ 3	108	158	Rsavci
Руђинци	2 563	2 452	72	793	1 142	Ruđinci
Станишинци	278	241	8	102	347	Stanišinci
Штулац	1 210	1 177	25	396	512	Štulac
Краљево – град	130 094	124 554	3 531	41 899	53 555	Kraljevo – city
Адрани	2 277	2 198	33	719	858	Adrani
Бапско Поље	263	247	16	84	129	Bapsko Polje
Баре	138	138	–	43	49	Bare
Бзовик	183	182	–	49	61	Bzovik
БогUTOвац	504	443	15	171	394	Bogutovac
Бојанићи	77	70	–	25	43	Bojanići
Борово	86	80	≤ 3	32	60	Borovo
Брезна	79	72	4	32	108	Brezna
Брезова	354	351	≤ 3	126	197	Brezova
Бресник	126	119	–	54	114	Bresnik
Буковица	552	538	12	170	274	Bukovica
Витановац	1 586	1 510	69	501	641	Vitanovac
Витковац	744	710	20	274	412	Vitkovac
Врба	1 404	1 360	30	433	591	Vrba
Врдила	877	858	18	307	411	Vrdila
Врх	72	70	–	30	41	Vrh
Гледић	246	245	≤ 3	94	228	Gleđić
Годачица	985	909	53	321	426	Godačica

**2. Укупно пописана лица, укупан број становника, лица у иностранству, домаћинстава и станова
(ниво насеља) (наставак)**

**Total enumerated persons, total number of population, persons abroad, households and dwellings
(by the level of settlement) (continued)**

	Укупно пописана лица <i>Total enumerated persons</i>	Укупан број становника <i>Total number of population</i>	Лица у иностранству (разлог 5, 7, 9) <i>Persons abroad (reason 5, 7, 9)</i>	Укупан број домаћинстава <i>Total number of households</i>	Укупан број станова <i>Total number of dwellings</i>	
Гокчаница	85	85	–	29	40	Gokčanica
Грдица	836	805	27	247	313	Grdica
Дедевци	294	292	≤ 3	116	201	Deđevci
Долац	154	154	–	52	65	Dolac
Драгосињци	684	656	28	214	380	Dragosinjci
Дражиниће	80	80	–	29	34	Dražiniće
Дракчићи	631	627	4	200	300	Drakčići
Дрлупа	121	121	–	46	55	Drlupa
Ђаково	169	160	≤ 3	64	91	Đakovo
Жича	5 200	4 902	214	1 607	2 052	Žiča
Заклопача	1 197	1 149	39	344	434	Zaklopača
Закута	146	146	–	59	109	Zakuta
Замчање	20	19	–	10	27	Zamčanje
Засад	84	82	≤ 3	31	67	Zasad
Јарчујак	844	771	50	249	313	Jarčujak
Каменица	162	152	7	58	126	Kamenica
Камењани	260	252	8	80	106	Kamenjani
Кованлук	2 378	2 254	103	735	848	Kovanluk
Ковачи	1 287	1 243	25	385	464	Kovači
Конарево	3 883	3 753	113	1 174	1 484	Konarevo
Краљево	65 660	63 030	1 602	21 866	25 637	Kraljevo
Лађевци	1 109	1 075	18	351	564	Lađevci
Лазац	728	684	38	252	452	Lazac
Лешево	313	282	31	88	115	Leševo
Лозно	115	114	≤ 3	30	38	Lozno
Лопатница	258	252	4	111	202	Lopatnica
Маглич	36	34	–	17	37	Maglič
Матаруге	460	438	17	159	226	Mataruge
Матарушка Бања	3 061	2 691	74	939	1 220	Mataruška Banja
Међуређе	60	60	–	22	32	Međurečje
Мељаница	155	155	–	57	137	Meljanica
Метикош	742	720	21	226	311	Metikoš
Милавчићи	393	379	9	132	213	Milavčići
Милаковац	514	506	7	158	220	Milakovac
Милиће	228	228	–	69	93	Miliće
Милочај	1 020	1 008	5	294	379	Miločaj
Мланча	170	170	–	55	77	Mlanča
Мрсаћ	1 323	1 307	8	404	521	Mrsać
Мусина Река	246	245	–	85	126	Musina Reka
Обрва	692	651	22	202	302	Obrva
Опланићи	919	901	12	288	417	Oplanići
Орља Глава	75	73	≤ 3	32	78	Orlja Glava
Пекчаница	250	221	6	95	173	Pekčanica
Петрополе	268	238	≤ 3	108	159	Petropolje
Печеног	369	366	≤ 3	139	227	Pečenog
Плана	26	26	–	13	16	Plana
Полумир	269	264	≤ 3	84	120	Polumir
Поповићи	307	305	≤ 3	91	115	Popovići
Предоле	79	79	–	34	56	Predole
Прогорелица	923	872	42	301	433	Progorelica
Раваница	776	708	64	223	280	Ravanica
Ратина	3 368	3 190	144	1 005	1 325	Ratina
Река	155	155	–	57	76	Reka
Рибница	1 622	1 611	11	466	754	Ribnica
Роћевићи	321	314	≤ 3	121	105	Ročevići
Рудно	213	199	–	61	95	Rudno
Рудњак	182	181	–	66	102	Rudnjak
Савово	84	80	4	41	72	Savovo
Самаила	1 501	1 472	19	492	836	Samaila
Сибница	217	187	7	73	121	Sibnica
Сирча	1 385	1 318	44	442	607	Sirča
Станча	68	68	–	31	41	Stanča
Стубал	1 394	1 198	180	380	506	Stubal
Тавник	1 161	1 125	34	352	484	Tavnik

2. Укупно пописана лица, укупан број становника, лица у иностранству, домаћинстава и станова (ниво насеља) (наставак)

Total enumerated persons, total number of population, persons abroad, households and dwellings (by the level of settlement) (continued)

	Укупно пописана лица <i>Total enumerated persons</i>	Укупан број становника <i>Total number of population</i>	Лица у иностранству (разлог 5, 7, 9) <i>Persons abroad (reason 5, 7, 9)</i>	Укупан број домаћинстава <i>Total number of households</i>	Укупан број станова <i>Total number of dwellings</i>	
Тадeње	62	58	≤ 3	23	29	Tadenje
Тепече	120	119	–	50	124	Tepeče
Толишница	196	194	–	77	122	Tolišnica
Трговиште	25	17	4	10	23	Trgovište
Ушће	1 909	1 885	21	630	751	Ušće
Цветке	1 029	990	34	271	425	Cvetke
Церје	551	540	5	176	233	Cerje
Чибуковац	1 341	1 326	9	430	516	Čibukovac
Чукојевац	1 119	1 084	33	357	476	Čukojevac
Шумарице	518	498	20	169	210	Šumarice
Нераспоређено	941	860	69	–	–	Unclassified
Нови Пазар – град	109 327	92 766	8 831	23 584	27 349	Novi Pazar – city
Алуловиће	331	312	19	100	143	Aluloviće
Бајевица	545	539	6	117	168	Bajevica
Бања	553	527	26	117	145	Banja
Баре	42	42	–	20	21	Bare
Батњик	80	79	≤ 3	24	47	Batnjik
Бекова	79	79	–	32	53	Bekova
Беле Воде	1 064	802	261	213	213	Bele Vode
Ботуровина	210	202	8	55	72	Boturovina
Брђани	143	131	12	28	45	Brđani
Брестово	–	–	–	–	5	Brestovo
Варево	625	596	29	134	171	Varevo
Вевер	9	9	–	5	20	Vever
Видово	91	91	–	24	36	Vidovo
Витковиће	35	35	–	16	28	Vitkoviće
Војковиће	25	25	–	11	20	Vojkoviće
Војниће	197	175	22	39	78	Vojniće
Врановина	286	286	–	100	133	Vranovina
Вучиниће	147	145	–	49	114	Vučiniće
Вучја Локва	9	9	–	≤ 3	20	Vučja Lokva
Голице	48	48	–	18	31	Golice
Горња Тушимља	18	18	–	10	20	Gornja Tušimlja
Гошево	30	30	–	12	20	Goševo
Грађановиће	11	11	–	8	10	Građanoviće
Грачане	20	18	≤ 3	12	40	Gračane
Грубетиће	141	139	≤ 3	42	51	Grubetiće
Дежева	290	259	31	80	106	Deževa
Дојиновиће	37	37	–	16	16	Dojinoviće
Долац	72	60	6	21	28	Dolac
Дољани	131	128	≤ 3	23	39	Doljani
Драгочево	87	87	–	25	34	Dragočevo
Драмиће	53	53	–	21	39	Dramiće
Жуњевиће	367	348	19	92	121	Žunjeviće
Забрђе	50	41	9	13	29	Zabrđe
Златаре	9	9	–	≤ 3	7	Zlatare
Иванча	1 051	995	56	225	263	Ivanča
Избице	1 620	1 502	117	372	479	Izbice
Јабланица	17	17	–	10	14	Jablanica
Јавор	11	11	–	5	7	Javor
Јанча	606	523	83	147	166	Janča
Јова	15	15	–	8	16	Jova
Кашаљ	19	19	–	6	14	Kašalj
Ковачево	254	247	7	74	132	Kovačevo
Кожље	641	557	84	138	144	Kožlje
Копривница	88	88	–	33	38	Koprivnica
Косуриће	109	90	19	43	86	Kosuriće
Крушево	492	390	102	93	111	Kruševo
Кузмичево	99	99	–	40	92	Kuzmičevo
Леча	304	296	8	74	93	Leča
Лопужње	36	36	–	18	28	Lopuznje
Лукаре	420	389	31	108	185	Lukare
Лукарско Гошево	853	757	96	165	212	Lukarsko Goševo
Лукоцрево	144	131	13	47	89	Lukocevo

2. Укупно пописана лица, укупан број становника, лица у иностранству, домаћинстава и станова (ниво насеља) (наставак)

Total enumerated persons, total number of population, persons abroad, households and dwellings (by the level of settlement) (continued)

	Укупно пописана лица <i>Total enumerated persons</i>	Укупан број становника <i>Total number of population</i>	Лица у иностранству (разлог 5, 7, 9) <i>Persons abroad (reason 5, 7, 9)</i>	Укупан број домаћинстава <i>Total number of households</i>	Укупан број станова <i>Total number of dwellings</i>	
Мишчиће	240	203	37	67	82	Mišćice
Мур	4 247	3 835	398	866	1 008	Mur
Мухово	774	725	49	127	135	Muhovo
Неготинац	9	9	–	6	8	Negotinac
Нови Пазар	66 716	60 638	5 669	15 345	16 635	Novi Pazar
Одојевиће	15	15	–	8	17	Odojeviće
Окосе	26	26	–	14	15	Okose
Осаоница	160	145	9	52	85	Osaonica
Осоје	1 660	1 367	287	340	402	Osoje
Охоље	129	125	4	24	53	Oholje
Павље	144	134	10	48	78	Pavlje
Паралово	1 483	1 314	169	272	310	Paralovo
Пасји Поток	12	12	–	8	21	Pasji Potok
Пиларета	6	6	–	4	15	Pilareta
Побрђе	3 111	2 625	485	605	625	Pobrđe
Пожега	535	450	85	117	137	Požega
Пожежина	144	143	≤ 3	38	61	Požejina
Полокце	84	80	≤ 3	37	48	Polokce
Попе	104	90	14	42	77	Pope
Постење	4 113	3 918	190	1 089	1 281	Postenje
Прћенова	177	176	≤ 3	45	91	Prćenova
Пуста Тушимља	19	19	–	9	12	Pusta Tušimlja
Пустовлах	10	6	4	5	7	Pustovlah
Радаљица	51	51	–	19	19	Radaljica
Рајетиће	36	36	–	19	51	Rajetiće
Рајковиће	19	19	–	9	19	Rajkoviće
Рајчиновиће	685	630	55	156	213	Rajčinoviće
Рајчиновићка Трнава	210	189	21	58	96	Rajčinovička Trnava
Раковац	7	7	–	≤ 3	8	Rakovac
Раст	54	54	–	12	17	Rast
Себечево	872	825	47	209	252	Sebečevo
Ситниче	967	854	113	186	196	Sitniće
Скуково	17	11	–	8	15	Skukovo
Слатина	283	247	36	56	88	Slatina
Смилов Лаз	–	–	–	–	7	Smilov Laz
Средња Тушимља	14	14	–	8	28	Srednja Tušimlja
Страдово	12	12	–	5	17	Stradovo
Судско Село	67	67	–	24	31	Sudsko Selo
Тенково	74	74	–	33	63	Tenkovo
Трнава	887	879	8	176	260	Trnava
Туново	90	90	–	36	44	Tunovo
Хотково	269	248	21	58	69	Hotkovo
Цоковиће	7	7	–	5	13	Čokoviće
Чашић Долац	178	174	4	40	49	Čašić Dolac
Шавци	351	330	20	82	117	Šavci
Шароње	311	290	21	96	145	Šaronje
Штитаре	72	65	–	29	37	Štitare
Нераспоређено	7 262	–	–	–	–	Unclassified
Рашка	25 491	24 680	560	8 481	12 355	Raška
Бадањ	73	73	–	46	98	Badanj
Баљевац	1 518	1 494	13	527	621	Baljevac
Бела Стена	689	678	6	239	363	Bela Stena
Бело Поље	17	17	–	11	26	Belo Polje
Беоци	398	389	9	152	193	Beoci
Билјановац	548	530	18	170	214	Biljanovac
Биниће	142	111	6	60	143	Biniće
Биочин	29	29	–	16	47	Biočin
Боровиће	91	89	≤ 3	49	104	Boroviće
Боће	25	25	–	14	45	Boće
Брвеник	64	64	–	17	23	Brvenik
Брвеник Насеље	400	393	7	138	174	Brvenik Naselje
Брвеница	252	244	7	84	128	Brvenica
Варево	1 591	1 536	49	485	592	Varevo
Војмиловићи	108	99	9	42	70	Vojmilovići

2. Укупно пописана лица, укупан број становника, лица у иностранству, домаћинстава и станова (ниво насеља) (наставак)

Total enumerated persons, total number of population, persons abroad, households and dwellings (by the level of settlement) (continued)

	Укупно пописана лица <i>Total enumerated persons</i>	Укупан број становника <i>Total number of population</i>	Лица у иностранству (разлог 5, 7, 9) <i>Persons abroad (reason 5, 7, 9)</i>	Укупан број домаћинстава <i>Total number of households</i>	Укупан број станова <i>Total number of dwellings</i>	
Вртине	95	95	–	37	67	Vrtine
Гњилица	160	159	–	70	156	Gnjilica
Гостирадиће	36	34	–	18	50	Gostiradiće
Градац	247	240	≤ 3	96	142	Gradac
Драганићи	335	335	–	104	125	Draganići
Жерађе	120	120	–	45	61	Žerađe
Жутице	214	202	12	52	85	Žutice
Зарево	82	79	–	36	84	Zarevo
Јошаничка Бања	1 236	1 096	138	383	596	Jošanička Banja
Казновиће	474	472	–	169	255	Kaznoviće
Карадак	57	56	–	20	35	Karadak
Ковачи	213	213	–	75	121	Kovači
Копаоник	19	18	–	7	559	Kopaonik
Корлаће	443	442	≤ 3	140	222	Korlaće
Кравиће	140	140	–	58	123	Kriviće
Кремиће	28	28	–	19	82	Kremiće
Крушевица	121	93	–	44	107	Kruševica
Курићи	75	71	≤ 3	23	23	Kurīći
Кућане	114	114	–	40	72	Kučane
Лисина	31	29	–	15	37	Lisina
Луково	20	20	–	12	29	Lukovo
Милатковиће	227	227	–	72	105	Milatkoviće
Муре	117	117	–	41	55	Mure
Ново Село	283	279	≤ 3	97	145	Novo Selo
Носољин	167	166	≤ 3	54	92	Nosoljin
Орахово	14	14	–	9	27	Orahovo
Павлица	115	110	–	38	76	Pavlica
Панојевиће	179	179	–	55	76	Panojeviće
Пискања	464	464	–	146	169	Piskanja
Плавково	73	73	–	29	59	Plavkovo
Плешин	144	143	≤ 3	70	253	Plešin
Побрђе	436	427	9	147	208	Pobrdje
Покрвеник	≤ 3	≤ 3	–	≤ 3	7	Pokrvenik
Поцесје	12	12	–	9	37	Pocesje
Радошиће	162	162	–	60	114	Radošiće
Раковац	296	175	121	84	140	Rakovac
Рашка	6 718	6 574	67	2 193	2 483	Raška
Рвати	631	619	4	210	315	Rvati
Рудница	335	332	≤ 3	122	162	Rudnica
Себимилје	84	83	≤ 3	34	74	Sebimilje
Семетеш	90	90	–	48	93	Semetes̃
Супње	4 107	4 018	32	1 223	1 406	Supnje
Тиоце	44	42	–	26	42	Tiodze
Трнава	223	217	6	82	113	Trnava
Црна Глава	235	202	33	70	171	Crna Glava
Шипачина	127	125	≤ 3	47	61	Šipachina
Тутин	34 958	30 770	4 162	6 977	8 764	Tutin
Араповиће	63	48	≤ 3	16	23	Arapoviće
Баљен	73	69	4	13	18	Baljen
Батраге	71	71	–	22	41	Batrage
Баћица	594	425	169	73	98	Baćica
Биохане	76	66	10	16	31	Biohane
Блаца	8	8	–	≤ 3	10	Blaca
Бовањ	44	44	–	10	10	Bovanj
Бороштица	330	325	5	50	50	Boroštica
Браћак	216	194	19	38	40	Bračak
Брегови	43	40	≤ 3	8	11	Bregovi
Брнишево	40	40	–	11	19	Bрнишево
Бужковиће	92	69	23	16	16	Bujkoviće
Веље Поље	659	587	72	127	160	Velje Polje
Весениће	483	439	44	82	108	Veseniće
Врапче	48	39	9	10	27	Vrapče
Врба	170	151	19	26	30	Vrba
Глоговик	208	173	35	29	48	Glogovik

**2. Укупно пописана лица, укупан број становника, лица у иностранству, домаћинстава и станова
(ниво насеља) (наставак)**

**Total enumerated persons, total number of population, persons abroad, households and dwellings
(by the level of settlement) (continued)**

	Укупно пописана лица <i>Total enumerated persons</i>	Укупан број становника <i>Total number of population</i>	Лица у иностранству (разлог 5, 7, 9) <i>Persons abroad (reason 5, 7, 9)</i>	Укупан број домаћинстава <i>Total number of households</i>	Укупан број станова <i>Total number of dwellings</i>	
Глухавица	271	254	17	50	75	Gluhavica
Гнила	9	6	≤ 3	5	9	Gnila
Годово	132	129	≤ 3	25	27	Godovo
Горњи Црниш	105	104	≤ 3	20	45	Gornji Crniš
Градац	76	76	–	15	20	Gradac
Гујиће	147	122	25	23	38	Gujiće
Гурдијеље	113	70	43	33	50	Gurdijelje
Гуцевиће	100	85	15	16	18	Guceviće
Девреч	66	66	–	15	21	Devreč
Делимеђе	560	512	48	112	116	Delimeđe
Детане	194	194	–	45	69	Detane
Добри Дуб	200	188	12	34	45	Dobri Dub
Добриње	103	98	5	29	33	Dobrinje
Долово	462	388	74	108	123	Dolovo
Драга	1 230	1 116	114	217	240	Draga
Дубово	1 242	1 078	164	246	256	Dubovo
Дулече	57	52	5	12	16	Dulebe
Ђерекаре	446	411	35	85	85	Đerekare
Ервенице	65	53	12	12	17	Ervenice
Жирче	393	276	117	68	107	Žirče
Жупа	665	657	8	132	129	Župa
Жуче	123	91	32	17	38	Žuče
Западни Мојстир	470	428	42	86	101	Zapadni Mojstir
Изрок	128	124	4	23	25	Izrok
Источни Мојстир	105	98	7	34	56	Istočni Mojstir
Јабланица	95	87	8	19	33	Jablanica
Јаребице	166	149	17	30	30	Jarebice
Језгровиће	263	224	39	54	140	Jezgroviće
Јелиће	110	86	24	18	34	Jeliće
Јужни Кочарник	77	76	≤ 3	30	29	Južni Kočarnik
Ковачи	201	176	25	36	90	Kovači
Конице	251	186	65	45	69	Koniće
Лескова	354	292	62	58	57	Leskova
Липица	44	40	4	9	9	Lipica
Лукавица	383	328	55	70	70	Lukavica
Мелаје	639	428	211	91	103	Melaje
Митрова	1 078	936	142	212	249	Mitrova
Морани	186	186	–	31	42	Morani
Набоје	231	220	11	41	43	Naboje
Надумце	276	259	17	54	59	Nadumce
Намга	168	144	24	36	76	Namga
Ноћаје	47	47	–	14	32	Nočaje
Ораше	630	612	18	118	143	Oraše
Орље	160	128	32	26	65	Orlje
Островица	36	36	–	13	13	Ostrovnica
Палјево	232	232	–	50	96	Paljevo
Пископовце	105	92	13	23	36	Piskopovce
Пленибабе	132	106	26	21	26	Plenibabe
Покрвеник	274	274	–	54	63	Pokrvenik
Попе	94	94	–	21	46	Pope
Попиће	305	277	28	60	82	Popiće
Потреб	320	272	48	89	89	Potreb
Пружан	156	142	14	33	51	Pružanj
Радуховце	416	317	99	77	112	Raduhovce
Радуша	94	82	12	16	23	Raduša
Рамошево	227	214	13	39	46	Ramoševo
Режевиће	111	110	≤ 3	22	30	Reževiće
Рибариће	1 120	1 025	95	222	288	Ribarice
Рудница	73	73	–	12	12	Rudnica
Руђа	82	71	11	16	31	Ruđa
Саш	57	53	≤ 3	16	36	Saš
Северни Кочарник	1 238	1 088	150	238	260	Severni Kočarnik
Смолућа	332	297	31	54	75	Smoluća
Старчевиће	185	176	9	38	55	Starčeviće

2. Укупно пописана лица, укупан број становника, лица у иностранству, домаћинстава и станова (ниво насеља) (наставак)

Total enumerated persons, total number of population, persons abroad, households and dwellings (by the level of settlement) (continued)

	Укупно пописана лица <i>Total enumerated persons</i>	Укупан број становника <i>Total number of population</i>	Лица у иностранству (разлог 5, 7, 9) <i>Persons abroad (reason 5, 7, 9)</i>	Укупан број домаћинстава <i>Total number of households</i>	Укупан број станова <i>Total number of dwellings</i>	
Струмце	23	23	–	10	21	Strumce
Суви До	447	431	16	91	98	Suvi Do
Точилово	154	108	46	25	38	Točilovo
Тутин	11 435	9 953	1 478	2 493	2 954	Tutin
Ћулије	63	63	–	15	20	Čulije
Црквине	86	80	6	18	18	Crkvine
Чаровина	253	228	25	50	61	Čarovina
Чмањке	68	63	5	17	24	Čmanjke
Чукоте	157	123	34	21	47	Čukote
Шароње	212	212	–	38	41	Šaronje
Шипче	95	95	–	16	20	Šipče
Шпилђани	337	292	45	65	80	Špiljani
Шумадијска област	308 208	290 900	9 141	96 826	132 324	Area of Šumadija
Аранђеловац	47 764	46 079	1 312	15 689	21 338	Arandjelovac
Аранђеловац	25 507	24 580	763	8 604	10 644	Arandjelovac
Бања	2 208	2 151	15	664	1 032	Banja
Босућа	494	476	13	185	346	Bosuta
Брезовац	707	683	22	218	396	Brezovac
Буковик	2 770	2 611	140	871	1 127	Bukovik
Венчане	1 329	1 317	≤ 3	428	627	Venčane
Врбица	3 531	3 324	157	1 046	1 501	Vrbica
Вукосавци	307	299	7	135	325	Vukosavci
Гараши	485	481	≤ 3	181	365	Garaši
Горња Трешњевица	427	405	12	166	338	Gornja Trešnjevica
Даросава	1 849	1 819	20	569	762	Darosava
Јеловик	366	362	4	134	228	Jelovik
Копљаре	930	895	34	275	456	Kopljare
Мисача	660	656	4	216	332	Misača
Орашац	1 513	1 441	44	514	834	Orašac
Прогореоци	903	882	17	291	382	Progoreoci
Раниловић	1 493	1 462	14	436	645	Ranilović
Стојник	1 285	1 278	6	385	505	Stojnik
Тулеш	665	647	12	200	305	Tulež
Нераспоређено	335	310	22	171	188	Unclassified
Баточина	12 696	11 759	780	3 820	5 529	Batočina
Бадњевац	1 109	1 078	20	342	535	Badnjevac
Баточина	6 138	5 836	270	1 872	2 281	Batočina
Брзан	2 071	1 755	312	633	1 147	Brzan
Градац	208	204	4	66	95	Gradac
Доброводица	409	373	35	148	211	Dobrovodica
Жировница	831	745	84	215	344	Žirovnica
Кијево	493	485	8	140	194	Kijevo
Милатовац	628	539	26	174	323	Milatovac
Никшић	195	173	≤ 3	56	84	Nikšić
Прњавор	187	158	7	56	125	Prnjavor
Црни Као	427	413	11	118	190	Crni Kao
Кнић	14 635	14 205	156	4 761	8 668	Knić
Байчетина	34	34	–	18	40	Bajčetina
Балосаве	375	375	–	129	225	Balosave
Баре	329	320	5	119	262	Bare
Бечевица	285	282	–	103	162	Bečevica
Борач	619	601	–	203	459	Borač
Брестовац	182	182	–	52	137	Brestovac
Брњица	292	292	–	91	170	Brnjica
Бумбареве Брдо	468	459	≤ 3	130	194	Bumbarevo Brdo
Врбета	134	133	–	48	112	Vrbeta
Вучковица	710	688	14	227	449	Vučkovica
Грабовац	799	787	9	252	333	Grabovac
Гривац	374	371	≤ 3	122	257	Grivac
Гружа	157	154	≤ 3	61	81	Gruža
Губеревац	707	702	≤ 3	264	536	Guberevac
Гунцати	868	830	38	273	466	Guncati
Драгушица	228	219	–	66	106	Dragušica

2. Укупно пописана лица, укупан број становника, лица у иностранству, домаћинстава и станова (ниво насеља) (наставак)

Total enumerated persons, total number of population, persons abroad, households and dwellings (by the level of settlement) (continued)

	Укупно пописана лица <i>Total enumerated persons</i>	Укупан број становника <i>Total number of population</i>	Лица у иностранству (разлог 5, 7, 9) <i>Persons abroad (reason 5, 7, 9)</i>	Укупан број домаћинстава <i>Total number of households</i>	Укупан број станова <i>Total number of dwellings</i>	
Дубрава	125	125	–	42	66	Dubrava
Жуње	231	216	6	77	179	Žunje
Забојница	378	378	–	118	240	Zabojnica
Кикојевац	167	165	≤ 3	49	124	Kikojevac
Кнежевац	196	196	–	63	120	Kneževac
Кнић	2 291	2 166	42	720	1 129	Knić
Коњуша	163	156	–	51	129	Konjuša
Кусовац	174	168	–	52	61	Kusovac
Лесковац	255	255	–	90	153	Leskovac
Липница	480	463	11	175	295	Lipnica
Љубић	411	385	15	120	174	Ljubić
Љуљаци	338	323	≤ 3	116	240	Ljuljaci
Опланић	437	408	–	114	253	Oplanić
Пајсијевић	465	461	≤ 3	158	264	Pajsijević
Претоке	442	440	≤ 3	170	264	Pretoke
Радмиловић	230	230	–	68	125	Radmilović
Раškовић	223	196	–	61	117	Rašković
Суморовац	107	106	≤ 3	35	66	Sumorovac
Топоница	344	344	–	112	220	Toponica
Честин	617	595	≤ 3	212	460	Čestin
Крагујевац – град	188 809	177 468	4 405	59 344	78 069	Kragujevac – city
Аџине Ливаде	51	51	–	22	76	Ađine Livade
Балковац	631	620	8	149	296	Baljkovac
Ботуње	690	671	19	245	370	Botunje
Букоровац	224	218	6	97	243	Bukorovac
Велика Сугубина	234	224	–	93	230	Velika Sugubina
Велике Пчелице	533	492	13	222	395	Velike Pčelice
Велики Шењ	331	331	–	88	149	Veliki Šenj
Вињиште	378	374	4	142	275	Vinjište
Влакча	683	592	87	198	413	Vlakča
Голочело	521	519	≤ 3	164	253	Goločelo
Горња Сабанта	728	710	11	256	422	Gornja Sabanta
Горње Грбице	233	225	5	68	108	Gornje Grbice
Горње Јарушице	598	564	18	148	219	Gornje Jarušice
Горње Комарице	241	238	≤ 3	118	320	Gornje Komarice
Грошница	1 393	1 371	15	398	599	Grošnica
Десиминовац	1 655	1 596	59	442	608	Desimirovac
Дивостин	411	411	–	136	225	Divostin
Добрача	425	423	≤ 3	134	328	Dobrača
Доња Сабанта	584	544	39	199	447	Donja Sabanta
Доње Грбице	510	504	≤ 3	151	256	Donje Grbice
Доње Комарице	576	414	81	227	355	Donje Komarice
Драгобраћа	1 207	1 130	49	345	502	Dragobrača
Драча	924	911	13	302	526	Drača
Дреновац	341	319	12	106	222	Drenovac
Дулене	155	151	≤ 3	83	258	Dulene
Ђурисело	734	717	9	209	377	Đuriselo
Ердеч	55	55	–	18	45	Erdeč
Јабучје	167	160	7	55	107	Jabuče
Јовановац	1 287	1 237	11	396	531	Jovanovac
Каменица	331	331	–	125	352	Kamenica
Корман	652	633	19	243	315	Korman
Котража	188	187	≤ 3	63	130	Kotraža
Крагујевац	157 483	147 281	3 675	50 150	60 798	Kragujevac
Кутлово	237	234	≤ 3	74	201	Kutlovo
Љужнице	1 027	983	41	302	423	Lužnice
Љубичевац	46	43	–	28	73	Ljubičevac
Мала Врбица	205	201	≤ 3	62	110	Mala Vrbica
Мали Шењ	89	89	–	34	63	Mali Šenj
Маршић	269	259	10	94	184	Maršić
Маслошево	453	425	27	138	199	Masloševo
Миронић	87	87	–	30	59	Mironić
Нови Милановац	410	404	4	120	197	Novi Milanovac
Опорница	599	592	7	189	279	Opornica

2. Укупно пописана лица, укупан број становника, лица у иностранству, домаћинстава и станова (ниво насеља) (наставак)

Total enumerated persons, total number of population, persons abroad, households and dwellings (by the level of settlement) (continued)

	Укупно пописана лица <i>Total enumerated persons</i>	Укупан број становника <i>Total number of population</i>	Лица у иностранству (разлог 5, 7, 9) <i>Persons abroad (reason 5, 7, 9)</i>	Укупан број домаћинстава <i>Total number of households</i>	Укупан број станова <i>Total number of dwellings</i>	
Пајазитово	198	186	11	65	130	Pajazitovo
Поскурице	508	507	–	142	251	Poskurice
Прекопеча	90	89	≤ 3	27	56	Prekopeča
Рамаћа	322	320	≤ 3	126	378	Ramača
Ресник	1 096	1 076	19	357	769	Resnik
Рогојевац	397	397	–	113	231	Rogojevac
Страгари	884	778	15	271	565	Stragari
Трешњевак	15	15	–	9	82	Trešnjevak
Трмбас	820	811	9	247	304	Trmbas
Угљаревац	135	129	6	36	68	Ugljarevac
Цветојевац	847	833	9	271	393	Cvetojevac
Церовац	936	904	24	253	403	Cerovac
Чумић	1 517	1 449	43	427	723	Čumić
Шљивовац	430	415	≤ 3	137	203	Šljivovac
Нераспоређено	2 038	2 038	–	–	975	Unclassified
Лапово	8 381	7 707	565	2 495	3 305	Lapovo
Лапово (варошица)	7 654	7 044	533	2 253	2 952	Lapovo (town)
Лапово (село)	727	663	32	242	353	Lapovo (village)
Рача	12 332	11 475	793	3 671	5 361	Rača
Адровац	347	298	49	105	132	Adrovac
Борци	344	319	23	107	190	Borci
Бошњане	520	485	26	169	287	Bošnjane
Велико Крчмаре	738	734	4	200	312	Veliko Krčmare
Вишевац	662	603	58	204	331	Viševac
Војиновац	110	110	–	37	63	Vojinovac
Вучић	867	836	31	268	375	Vučić
Доња Рача	1 166	925	241	327	442	Donja Rača
Доње Јарушице	218	209	9	66	90	Donje Jarušice
Ђурђево	594	544	43	171	288	Đurđevo
Мали Мирашевац	100	94	4	28	62	Mali Miraševac
Мало Крчмаре	432	427	5	129	206	Malo Krčmare
Мирашевац	604	563	41	163	237	Miraševac
Поповић	384	357	27	107	218	Popović
Рача	2 738	2 595	105	869	1 102	Rača
Сараново	1 056	1 034	20	290	421	Saranovo
Сепци	592	540	49	182	230	Sepci
Сипић	475	429	46	132	223	Sipić
Трска	385	373	12	117	152	Trska
Топола	23 591	22 207	1 130	7 046	10 054	Topola
Белосавци	1 049	1 020	15	287	427	Belosavci
Блазнава	650	495	147	170	232	Blaznava
Божурња	595	588	7	210	416	Božurnja
Винча	1 193	1 070	105	314	452	Vinča
Војковци	249	238	7	72	98	Vojkovci
Горња Трнава	1 644	1 531	113	446	601	Gornja Trnava
Горња Шаторња	548	494	47	188	238	Gornja Šatornja
Горовић	295	289	≤ 3	85	120	Gorović
Гуришевци	141	114	12	45	55	Guriševci
Доња Трешњевица	337	296	41	96	112	Donja Trešnjevica
Доња Трнава	795	771	21	216	301	Donja Trnava
Доња Шаторња	723	686	18	236	348	Donja Šatornja
Жабаре	916	848	29	268	391	Žabare
Загорица	692	664	23	190	269	Zagorica
Јарменовци	411	388	20	132	209	Jarmenovci
Јеленац	334	327	5	94	135	Jelenac
Јунковац	804	767	30	253	372	Junkovac
Клока	992	960	27	292	434	Kloka
Крћевац	657	617	28	209	274	Krčevac
Липовац	516	508	7	160	244	Lipovac
Манојловци	152	119	23	43	74	Manojlovci
Маскар	209	206	–	60	99	Maskar
Наталинци	682	651	7	260	437	Natalinci
Овсиште	614	529	85	160	250	Ovsište
Павловац	55	55	–	18	32	Pavlovac

2. Укупно пописана лица, укупан број становника, лица у иностранству, домаћинстава и станова (ниво насеља) (наставак)

Total enumerated persons, total number of population, persons abroad, households and dwellings (by the level of settlement) (continued)

	Укупно пописана лица <i>Total enumerated persons</i>	Укупан број становника <i>Total number of population</i>	Лица у иностранству (разлог 5, 7, 9) <i>Persons abroad (reason 5, 7, 9)</i>	Укупан број домаћинстава <i>Total number of households</i>	Укупан број станова <i>Total number of dwellings</i>	
Пласковац	569	508	47	144	207	Plaskovac
Рајковац	183	169	≤ 3	44	105	Rajkovac
Светлић	339	335	4	88	122	Svetlič
Топола (варошица)	4 740	4 573	157	1 577	2 036	Topola (town)
Топола (село)	1 971	1 883	74	540	767	Topola (village)
Шуме	536	508	26	149	197	Šume
Регион Јужне и Источне Србије	1 689 330	1 551 268	108 021	529 738	748 731	Region of South and Easth Serbia
Борска област	146 813	123 848	21 044	47 635	68 796	Area of Bor
Бор	50 159	48 155	1 030	16 764	22 439	Bor
Бор	34 710	33 328	731	12 120	14 500	Bor
Брестовац	2 726	2 640	51	934	2 382	Brestovac
Буџе	590	570	20	162	231	Bučje
Горњане	945	896	–	309	477	Gornjane
Доња Бела Река	753	747	6	228	305	Donja Bela Reka
Злот	3 350	3 277	25	1 005	1 537	Zlot
Кривељ	1 058	1 056	–	392	561	Krivelj
Лука	545	512	17	157	220	Luka
Метовница	1 151	1 104	26	342	608	Metovnica
Оштрељ	613	583	29	172	237	Oštrelj
Слатина	916	886	29	308	485	Slatina
Танда	326	318	8	120	149	Tanda
Топла	97	30	34	29	33	Topla
Шарбановац	1 676	1 542	38	486	714	Šarbanovac
Нераспоређено	703	666	16	–	–	Unclassified
Кладово	27 227	20 635	6 534	8 427	12 946	Kladovo
Брза Паланка	1 613	855	746	470	792	Brza Palanka
Вајуга	639	422	214	197	317	Vajuga
Велесница	450	215	235	136	219	Velesnica
Велика Врбица	1 248	836	412	301	393	Velika Vrbica
Велика Каменица	1 211	552	658	310	514	Velika Kamenica
Грабовица	1 460	709	748	364	728	Grabovica
Давидовац	552	525	26	164	241	Davidovac
Кладово	9 423	8 913	486	3 234	4 595	Kladovo
Кладушница	720	631	89	258	378	Kladušnica
Корбово	1 065	735	330	338	676	Korbovo
Костол	1 101	957	144	397	545	Kostol
Купузиште	548	239	309	136	261	Kupuzište
Љубичевац	1 006	367	639	287	401	Ljubičevac
Мала Врбица	969	670	299	307	422	Mala Vrbica
Манастирица	213	174	39	69	75	Manastirica
Милутиновац	209	142	66	56	118	Milutinovac
Нови Сип	783	766	17	226	326	Novi Sip
Петрово Село	84	80	–	34	219	Petrovo Selo
Подвршка	1 519	1 003	516	421	567	Podvrška
Река	311	189	116	99	205	Reka
Речица	29	23	6	12	36	Rečica
Ртково	1 267	828	436	313	417	Rtkovo
Текија	807	804	≤ 3	298	501	Tekija
Мајданпек	19 748	18 179	1 053	7 357	10 207	Majdanpek
Бољетин	580	492	88	216	377	Boljetin
Влаоле	631	584	28	234	387	Vlaole
Голубиње	832	747	70	293	439	Golubinje
Дебели Луг	415	389	26	151	189	Debeli Lug
Доњи Милановац	2 552	2 399	116	953	1 404	Donji Milanovac
Јасиково	640	470	85	193	294	Jasikovo
Клокочевац	672	558	72	250	383	Klokočevac
Лесково	349	347	≤ 3	101	157	Leskovo
Мајданпек	7 900	7 636	186	3 137	4 039	Majdanpek
Мироч	431	319	112	140	185	Miroč
Мосна	787	723	61	270	454	Mosna
Рудна Глава	2 086	1 781	75	747	966	Rudna Glava
Тополница	937	832	105	351	504	Topolnica
Црнајка	936	902	28	321	429	Crnajka

2. Укупно пописана лица, укупан број становника, лица у иностранству, домаћинстава и станова (ниво насеља) (наставак)

Total enumerated persons, total number of population, persons abroad, households and dwellings (by the level of settlement) (continued)

	Укупно пописана лица <i>Total enumerated persons</i>	Укупан број становника <i>Total number of population</i>	Лица у иностранству (разлог 5, 7, 9) <i>Persons abroad (reason 5, 7, 9)</i>	Укупан број домаћинстава <i>Total number of households</i>	Укупан број станова <i>Total number of dwellings</i>	
Неготин	49 679	36 879	12 427	15 087	23 204	Negotin
Александровац	759	455	304	171	216	Aleksandrovac
Браћевац	335	335	–	148	270	Bračevac
Брестовац	270	260	8	115	152	Brestovac
Буковче	1 930	1 167	745	493	754	Bukovče
Вељково	157	118	39	58	95	Veljkovo
Видровац	873	649	221	251	481	Vidrovac
Вратна	343	266	76	89	151	Vratna
Дупљане	815	486	325	190	309	Dupljane
Душановац	1 985	769	1 208	417	1 116	Dušanovac
Јабучовац	2 305	1 389	912	683	1 236	Jabukovac
Јасеница	531	500	27	166	236	Jasenica
Карбулово	385	368	17	120	202	Karbulovo
Кобишница	2 107	1 154	951	564	866	Kobišnica
Ковилово	453	303	150	127	190	Kovilovo
Мала Каменица	728	303	414	173	284	Mala Kamenica
Малајница	734	468	266	174	284	Malajnica
Милошево	857	453	404	195	307	Miloševo
Михајловац	1 102	515	539	269	646	Mihajlovac
Мокрање	995	608	386	251	382	Mokranje
Неготин	18 357	16 716	1 415	6 394	8 336	Negotin
Плавна	1 037	833	199	308	401	Plavna
Поповица	383	347	35	124	296	Popovica
Прахово	1 864	1 197	661	489	772	Prahovo
Радујевац	2 234	1 198	1 036	493	612	Radujevac
Рајац	279	278	≤ 3	130	307	Rajac
Речка	382	351	27	141	248	Rečka
Рогљево	127	123	4	45	95	Rogljevo
Самариновац	574	363	210	146	245	Samarinovac
Сиколе	639	599	35	232	446	Sikole
Слатина	780	349	421	192	277	Slatina
Смедовац	112	112	–	52	98	Smedovac
Србово	650	418	229	169	256	Srbovo
Тамнич	269	250	19	131	308	Tamnič
Трњане	392	365	26	151	270	Trnjane
Уровица	1 747	846	899	475	739	Urovice
Црномасница	199	198	≤ 3	79	109	Crnomasnica
Чубра	429	420	7	162	332	Čubra
Шаркамен	327	296	31	106	207	Šarkamen
Штубик	1 019	848	170	317	576	Štubik
Нераспоређено	215	206	9	97	97	Unclassified
Браничевска област	229 534	180 480	46 161	63 428	90 351	Area of Braničevo
Град Пожаревац	84 109	74 070	8 533	25 321	31 968	City of Požarevac
Пожаревац	69 464	60 466	7 702	21 150	26 418	Požarevac
Баре	984	595	279	223	296	Bare
Батовац	782	539	242	185	245	Batovac
Берање	573	392	175	126	174	Beranje
Брадарац	970	750	209	226	256	Bradarac
Братинац	658	489	169	160	173	Bratinac
Брежане	952	845	87	258	310	Brežane
Бубушинац	921	728	188	213	278	Bubušinac
Драговац	938	834	97	264	319	Dragovac
Дрмно	995	872	123	241	316	Drmno
Дубравица	1 193	1 033	160	329	447	Dubravica
Живица	749	652	97	187	235	Živica
Касидол	899	563	336	185	234	Kasidol
Кличевац	1 586	1 075	508	371	463	Kličevac
Лучица	2 582	1 991	514	749	953	Lučica
Маљуревац	555	473	82	138	224	Maljurevac
Набрђе	367	182	30	48	86	Nabrđe
Пожаревац	46 999	42 963	3 166	15 790	19 624	Požarevac
Пољана	1 723	1 411	302	471	548	Poljana
Пругово	825	674	138	234	292	Prugovo

**2. Укупно пописана лица, укупан број становника, лица у иностранству, домаћинстава и станова
(ниво насеља) (наставак)**

**Total enumerated persons, total number of population, persons abroad, households and dwellings
(by the level of settlement) (continued)**

	Укупно пописана лица <i>Total enumerated persons</i>	Укупан број становника <i>Total number of population</i>	Лица у иностранству (разлог 5, 7, 9) <i>Persons abroad (reason 5, 7, 9)</i>	Укупан број домаћинстава <i>Total number of households</i>	Укупан број станова <i>Total number of dwellings</i>	
Речица	756	465	287	145	195	Rečica
Трњане	1 058	782	275	265	345	Trnjane
Ћириковац	1 394	1 250	143	342	405	Čirikovac
Нераспоређено	1 005	908	95	–	–	Unclassified
Костолац	14 645	13 604	831	4 171	5 550	Kostolac
Кленовник	1 126	1 027	98	285	336	Klenovnik
Костолац	9 779	9 264	321	2 910	3 591	Kostolac
Острово	732	684	48	221	409	Ostrovo
Петка	1 402	1 164	238	363	644	Petka
Село Костолац	1 305	1 188	102	374	570	Selo Kostolac
Нераспоређено	301	277	24	18	–	Unclassified
Велико Градиште	23 293	17 559	5 658	5 809	10 033	Veliko Gradište
Бискупље	506	397	109	110	204	Biskuplje
Велико Градиште	6 204	5 868	315	2 126	3 580	Veliko Gradište
Гарево	325	201	124	66	106	Garevo
Десине	912	531	379	181	255	Desine
Дољашница	646	302	344	122	207	Doljašnica
Ђураково	447	226	219	99	175	Đurakovo
Затоње	879	597	268	178	321	Zatonje
Камијево	431	305	123	92	125	Kamijevo
Кисилјево	705	552	153	163	595	Kisiljevo
Кумане	422	318	104	94	166	Kumane
Курјаче	1 107	730	372	215	337	Kurjače
Кусиће	705	664	41	166	258	Kusiće
Љубиње	517	259	258	111	167	Ljubinje
Мајиловац	1 178	770	400	258	332	Majilovac
Макце	1 036	815	219	243	335	Makce
Острово	300	262	38	68	386	Ostrovo
Печаница	600	322	272	115	223	Pečanica
Пожежено	723	651	70	177	245	Požeženo
Поповац	200	149	49	51	86	Popovac
Рам	272	258	14	67	202	Ram
Сираково	935	590	343	199	307	Sirakovo
Средњево	562	476	86	143	215	Srednjevo
Тополовник	1 532	820	705	302	431	Topolovnik
Триброде	516	459	57	104	160	Tribrode
Царевац	921	759	162	194	284	Carevac
Чешљева Бара	712	278	434	165	331	Češljeva Bara
Голубац	10 521	8 161	2 043	2 801	5 637	Golubac
Барич	457	354	103	118	154	Barič
Бикиње	274	212	62	59	74	Bikinje
Браничево	931	799	120	226	226	Braničevo
Брњица	344	293	51	121	176	Brnjica
Винци	442	363	24	107	1 198	Vinci
Војилово	259	247	11	76	106	Vojilovo
Голубац	1 830	1 655	119	634	1 235	Golubac
Двориште	403	240	161	93	178	Dvorište
Добра	640	526	62	223	449	Dobra
Доња Крушевица	363	302	59	91	126	Donja Kruševica
Душманић	184	106	36	43	64	Dušmanić
Житковица	249	43	206	55	76	Žitkovica
Клење	511	383	113	128	196	Klenje
Кривача	484	357	127	110	164	Krivača
Кудреш	308	152	153	69	109	Kudreš
Малешево	270	226	42	72	117	Maleševo
Милјевић	640	469	170	127	144	Miljević
Мрčkовац	339	233	103	75	180	Mrčkovac
Поникве	109	72	36	28	39	Ponikve
Радошевац	277	227	42	70	107	Radoševac
Сладинац	199	169	28	47	83	Sladinac
Снеготин	272	158	114	58	76	Snegotin
Усије	421	305	58	100	257	Usije
Шувајић	315	270	43	71	103	Šuvajić

2. Укупно пописана лица, укупан број становника, лица у иностранству, домаћинстава и станова (ниво насеља) (наставак)

Total enumerated persons, total number of population, persons abroad, households and dwellings (by the level of settlement) (continued)

	Укупно пописана лица <i>Total enumerated persons</i>	Укупан број становника <i>Total number of population</i>	Лица у иностранству (разлог 5, 7, 9) <i>Persons abroad (reason 5, 7, 9)</i>	Укупан број домаћинстава <i>Total number of households</i>	Укупан број станова <i>Total number of dwellings</i>	
Жабари	15 970	10 969	4 872	4 257	6 599	Žabari
Александровац	1 617	1 382	230	484	698	Aleksandrovac
Брзоходе	887	668	219	250	449	Brzohode
Витежево	1 166	728	435	284	379	Viteževo
Влашки До	2 346	1 196	1 124	562	803	Vlaški Do
Жабари	1 344	1 163	164	446	781	Žabari
Кочетин	520	305	214	118	161	Kočetin
Миријево	724	324	400	160	188	Mirijevo
Ореовица	839	701	133	277	567	Oreovica
Полатна	330	228	69	100	218	Polatna
Породин	2 741	1 757	973	666	916	Porodin
Свињарево	296	186	110	71	88	Svinjarevo
Сибница	421	352	67	112	212	Sibnica
Симићево	1 637	1 191	432	452	729	Simićevo
Тићевац	425	237	184	89	107	Tičevac
Четереже	677	551	118	186	303	Četereže
Жагубица	15 341	12 484	2 766	4 527	7 175	Žagubica
Близнак	329	278	49	91	138	Bliznak
Брезница	177	149	28	61	68	Breznica
Вуковац	408	389	16	142	258	Vukovac
Жагубица	3 126	2 584	485	1 014	1 492	Žagubica
Изварица	332	310	22	94	122	Izvarica
Јошаница	590	542	47	162	351	Jošanica
Крепољин	1 782	1 496	279	609	883	Krepoljin
Крупаја	745	535	210	176	226	Krupaja
Лазница	2 351	1 721	630	607	1 058	Laznica
Липе	8	8	–	≤ 3	7	Lipe
Медвеђица	33	33	–	10	16	Medveđica
Милановац	552	359	193	141	170	Milanovac
Милатовац	769	660	102	239	421	Milatovac
Осаница	1 173	1 044	118	333	574	Osanica
Рибаре	457	365	92	141	237	Ribare
Селиште	496	355	141	124	275	Selište
Сиге	772	486	285	211	282	Sige
Суви До	1 241	1 170	69	371	597	Suvi Do
Кучево	22 290	15 490	6 725	6 360	9 384	Kučevo
Благојев Камен	26	24	–	15	49	Blagojev Kamen
Бродица	841	368	470	253	364	Brodica
Буковска	478	396	81	143	260	Bukovska
Велика Бресница	337	232	104	90	121	Velika Bresnica
Волуја	1 195	913	279	380	555	Voluja
Вуковић	430	218	212	101	147	Vuković
Дубока	1 368	875	493	364	559	Duboka
Зеленик	260	187	72	86	129	Zelenik
Каона	830	589	229	203	328	Kaona
Кучајна	483	379	100	126	194	Kučajna
Кучево	4 823	3 950	858	1 645	2 218	Kučevo
Љешница	333	187	142	83	114	Lješnica
Мала Бресница	126	102	24	28	45	Mala Bresnica
Мишљеновац	617	389	227	175	262	Mišljenovac
Мустапић	1 241	582	654	267	397	Mustapić
Нересница	2 781	1 946	825	751	1 144	Neresnica
Раброво	1 272	1 033	237	358	527	Rabrovo
Равниште	176	121	55	49	67	Ravnište
Раденка	985	606	376	245	346	Radenka
Ракова Бара	695	406	283	209	350	Rakova Bara
Сена	265	176	89	79	115	Sena
Српце	251	104	147	64	104	Srpce
Турја	761	471	290	207	329	Turija
Церемошња	325	253	71	89	175	Ceremošnja
Церовица	422	312	110	118	173	Cerovica
Шевица	969	671	297	232	312	Ševica

2. Укупно пописана лица, укупан број становника, лица у иностранству, домаћинстава и станова (ниво насеља) (наставак)

Total enumerated persons, total number of population, persons abroad, households and dwellings (by the level of settlement) (continued)

	Укупно пописана лица <i>Total enumerated persons</i>	Укупан број становника <i>Total number of population</i>	Лица у иностранству (разлог 5, 7, 9) <i>Persons abroad (reason 5, 7, 9)</i>	Укупан број домаћинстава <i>Total number of households</i>	Укупан број станова <i>Total number of dwellings</i>	
Мало Црниће	16 790	11 422	5 282	4 053	5 489	Malo Crniće
Аљудово	170	119	50	38	40	Aljudovo
Батуша	620	509	111	160	192	Batuša
Божевац	1 945	1 391	547	483	728	Boževac
Велико Село	493	439	54	157	267	Veliko Selo
Велико Црниће	944	560	384	216	242	Veliko Crniće
Врбница	667	379	281	161	235	Vrbnica
Забрега	323	172	151	68	73	Zabrega
Калиште	510	434	76	143	175	Kalište
Кобилје	1 311	722	573	284	508	Kobilje
Крављи До	388	278	110	94	106	Kravji Do
Кула	764	642	102	184	289	Kula
Мало Градиште	553	272	279	108	126	Malo Gradište
Мало Црниће	966	719	233	287	386	Malo Crniće
Салаковац	1 028	697	330	259	364	Salakovac
Смољинац	2 381	1 458	910	519	617	Smoljinac
Топоница	1 137	816	321	294	353	Toponica
Црљенац	1 089	868	216	283	412	Crljenac
Шапине	1 341	834	507	274	324	Šapine
Шљивовац	160	113	47	41	52	Šljivovac
Петровац на Млави	41 220	30 325	10 282	10 300	14 066	Petrovac na Mlavi
Бистрица	820	582	119	199	290	Bistrica
Бошњак	588	338	249	137	164	Bošnjak
Буровац	1 052	734	318	239	391	Burovac
Бусур	1 485	1 013	460	302	383	Busur
Везичево	615	375	240	125	138	Vezičevo
Велики Поповац	1 494	1 144	337	297	409	Veliki Popovac
Велико Лаоле	2 322	1 713	607	554	725	Veliko Laole
Витовница	250	171	79	69	113	Vitovnica
Вошановац	547	280	177	138	190	Vošanovac
Добрње	787	537	249	184	220	Dobrnje
Дубочка	688	473	215	155	200	Dubočka
Ждрело	1 127	601	514	247	431	Ždrelo
Забрђе	764	646	114	198	239	Zabrđe
Каменово	996	904	91	260	391	Kamenovo
Кладурово	661	468	189	163	235	Kladurovo
Кнежица	830	645	185	218	311	Knežica
Крвије	681	513	168	156	189	Krvije
Лесковац	533	343	179	133	184	Leskovac
Лопушник	544	389	150	125	193	Lopušnik
Мало Лаоле	709	575	133	196	208	Malo Laole
Манастирица	973	703	270	221	367	Manastirica
Мелница	1 201	799	396	309	399	Melnica
Орешковица	1 052	611	319	286	366	Oreškovića
Орљево	444	207	237	98	111	Orljevo
Панково	457	368	89	117	159	Pankovo
Петровац на Млави	8 152	7 229	760	2 636	3 920	Petrovac na Mlavi
Рановац	2 373	1 509	837	538	681	Ranovac
Рашанац	1 022	658	363	268	368	Rašanac
Стамница	1 665	1 216	443	290	399	Stamnica
Старчево	735	429	305	164	180	Starčevo
Табановац	1 188	961	225	268	303	Tabanovac
Трновче	893	609	283	196	297	Trnovče
Ћовдин	1 410	1 031	379	324	391	Čovdin
Шетоње	1 992	1 418	566	428	458	Šetonje
Нераспоређено	170	133	37	62	63	Unclassified
Зајечарска област	126 845	118 295	5 242	42 839	64 768	Area of Zaječar
Бољевац	14 549	12 865	1 385	4 743	8 753	Boljevac
Бачевица	353	345	4	110	351	Bačevica
Боговина	1 184	1 149	29	367	590	Bogovina
Бољевац	3 753	3 332	335	1 255	1 591	Boljevac
Бољевац Село	289	278	≤ 3	98	165	Boljevac Selo
Валакоње	1 173	1 104	56	343	541	Valakonje

2. Укупно пописана лица, укупан број становника, лица у иностранству, домаћинстава и станова (ниво насеља) (наставак)

Total enumerated persons, total number of population, persons abroad, households and dwellings (by the level of settlement) (continued)

	Укупно пописана лица <i>Total enumerated persons</i>	Укупан број становника <i>Total number of population</i>	Лица у иностранству (разлог 5, 7, 9) <i>Persons abroad (reason 5, 7, 9)</i>	Укупан број домаћинстава <i>Total number of households</i>	Укупан број станова <i>Total number of dwellings</i>	
Врбовац	130	118	6	64	238	Vrbovac
Добро Поље	342	306	35	109	228	Dobro Polje
Добрујевац	163	158	–	74	170	Dobrujevac
Илино	110	101	–	45	108	Illino
Јабланица	331	310	13	131	461	Jablanica
Криви Вир	376	330	–	167	629	Krivi Vir
Луково	1 188	567	610	275	544	Lukovo
Мали Извор	475	451	22	152	409	Mali Izvor
Мирово	149	140	–	57	173	Mirovo
Оснић	1 222	1 061	113	355	479	Osnić
Подгорац	2 015	1 899	99	563	1 012	Podgorac
Ртањ	129	111	≤ 3	59	190	Rtanj
Рујиште	333	328	5	121	246	Rujište
Савинац	334	287	46	103	154	Savinac
Сумраковац	500	490	8	295	474	Sumrakovac
Зајечар – град	62 639	58 547	2 539	21 223	29 221	Zaječar – city
Боровац	113	113	–	59	195	Borovac
Брусник	347	297	28	148	338	Brusnik
Велика Јасикова	903	809	90	231	288	Velika Jasikova
Велики Извор	2 423	2 373	24	760	1 288	Veliki Izvor
Велики Јасеновац	311	226	41	117	252	Veliki Jasenovac
Вражогрнац	1 147	1 090	50	408	779	Vražogrnac
Вратарница	473	456	8	194	390	Vratarnica
Врбица	228	194	4	102	243	Vrbica
Гамзиград	693	680	13	215	380	Gamzigrad
Глоговица	427	383	44	123	173	Glogovica
Горња Бела Река	124	121	≤ 3	61	140	Gornja Bela Reka
Градсково	621	482	104	187	238	Gradskovo
Грлиште	742	667	10	285	477	Grište
Грљан	2 690	2 114	349	793	1 024	Grljan
Дубочане	462	361	99	114	237	Dubočane
Заграђе	172	166	≤ 3	76	211	Zagrađe
Зајечар	38 809	36 830	1 004	13 045	15 574	Zaječar
Звездан	1 638	1 599	31	514	872	Zvezdan
Јелашница	102	99	≤ 3	46	70	Jelašnica
Кленовац	189	167	20	88	125	Klenovac
Копривница	453	416	37	152	289	Koprivnica
Ласово	244	240	–	119	263	Lasovo
Леновац	159	145	≤ 3	80	198	Lenovac
Лесковац	83	74	–	42	118	Leskovac
Лубница	874	814	53	274	430	Lubnica
Мала Јасикова	241	212	29	71	122	Mala Jasikova
Мали Извор	377	370	≤ 3	145	287	Mali Izvor
Мали Јасеновац	232	209	18	93	166	Mali Jasenovac
Мариновац	211	211	–	82	135	Marinovac
Метриш	281	275	4	120	226	Metriš
Николичево	747	708	39	199	315	Nikoličevo
Планиница	235	202	30	102	237	Planinica
Прлита	92	84	4	46	96	Prilita
Рготина	1 462	1 432	29	496	819	Rgotina
Салаш	704	680	20	278	463	Salaš
Селачка	210	202	≤ 3	86	203	Selačka
Табаковац	203	163	40	54	92	Tabakovac
Трнавац	393	381	7	135	221	Trnavac
Халово	821	682	135	217	283	Halovo
Чокоњар	163	143	20	42	47	Čokonjar
Шипиково	452	374	63	147	195	Šipikovo
Шљивар	255	245	8	95	140	Šljivar
Нераспоређено	1 133	1 058	75	582	582	Unclassified
Књажевац	32 763	30 902	625	11 539	18 539	Knjaževac
Алдина Река	≤ 3	≤ 3	–	≤ 3	13	Aldina Reka
Алдинац	16	16	–	9	99	Aldinac
Балановац	239	239	–	88	134	Balanovac
Балинац	27	15	–	9	100	Balinac

**2. Укупно пописана лица, укупан број становника, лица у иностранству, домаћинстава и станова
(ниво насеља) (наставак)**

**Total enumerated persons, total number of population, persons abroad, households and dwellings
(by the level of settlement) (continued)**

	Укупно пописана лица <i>Total enumerated persons</i>	Укупан број становника <i>Total number of population</i>	Лица у иностранству (разлог 5, 7, 9) <i>Persons abroad (reason 5, 7, 9)</i>	Укупан број домаћинстава <i>Total number of households</i>	Укупан број станова <i>Total number of dwellings</i>	
Балта Бериловац	133	133	–	62	87	Balta Berilovac
Бањски Орешац	67	66	–	37	47	Banjski Orešac
Бели Поток	178	168	4	105	244	Beli Potok
Берчиновац	119	119	–	52	89	Berčinovac
Божиновац	17	17	–	13	42	Božinovac
Булиновац	174	170	–	73	103	Bulinovac
Бучје	276	246	16	116	202	Bučje
Валевац	214	213	≤ 3	71	123	Valevac
Васиљ	604	586	≤ 3	222	404	Vasilj
Видовац	27	24	–	14	55	Vidovac
Вина	300	276	5	108	211	Vina
Витковац	239	219	–	87	169	Vitkovac
Влашко Поље	116	108	–	44	63	Vlaško Polje
Вртовац	143	140	–	66	100	Vrtovac
Габровница	≤ 3	≤ 3	–	≤ 3	53	Gabrovnica
Глоговац	67	63	4	36	83	Glogovac
Горња Каменица	262	235	≤ 3	113	207	Gornja Kamenica
Горња Соколовица	19	17	–	11	31	Gornja Sokolovica
Горње Зуниче	429	421	≤ 3	137	193	Gornje Zuniče
Градиште	22	21	≤ 3	12	35	Gradište
Грезна	286	282	≤ 3	89	115	Grezna
Дебелица	339	325	6	127	221	Debelica
Дејановац	15	15	–	10	70	Dejanovac
Доња Каменица	234	217	4	101	201	Donja Kamenica
Доња Соколовица	86	86	–	37	61	Donja Sokolovica
Доње Зуниче	383	332	10	122	163	Donje Zuniče
Дрвник	7	7	–	6	55	Drvnik
Дреновац	108	87	≤ 3	42	115	Drenovac
Дречиновац	59	59	–	26	50	Drečinovac
Жльне	97	90	–	51	268	Žlne
Жуковац	59	59	–	35	81	Žukovac
Зоруновац	107	107	–	42	90	Zorunovac
Зубетинац	131	114	–	59	107	Zubetinac
Иново	66	54	–	28	69	Inovo
Јаковац	259	233	≤ 3	82	189	Jakovac
Јаловик Извор	118	108	–	62	273	Jalovik Izvor
Јања	44	21	–	12	38	Janja
Јелашница	134	125	–	74	179	Jelašnica
Каличина	235	230	≤ 3	61	79	Kaličina
Кална	301	249	9	128	293	Kalna
Кандалица	25	25	–	14	49	Kandalica
Књажевац	18 809	18 089	376	6 090	7 578	Knjaževac
Кожељ	127	90	–	47	136	Koželj
Крента	73	67	≤ 3	41	116	Krenta
Лепена	95	54	≤ 3	38	57	Lepena
Локва	43	42	≤ 3	27	51	Lokva
Мањинац	77	77	–	38	113	Manjinac
Миљковац	99	81	–	53	137	Miljkovac
Минићево	816	699	53	262	386	Minićevo
Мучибаба	78	62	–	39	162	Mučibaba
Ново Корито	132	130	–	70	223	Novo Korito
Орешац	298	266	13	114	205	Orešac
Ошљане	170	144	–	75	205	Ošljane
Папратна	13	≤ 3	–	≤ 3	63	Papratna
Петруша	66	66	–	27	49	Petruša
Подвис	264	192	≤ 3	101	196	Podvis
Понор	93	64	–	47	103	Ponor
Потркање	73	71	–	38	60	Potrkanje
Причевац	28	25	–	17	56	Pričevac
Равна	167	167	–	81	139	Ravna
Равно Бучје	16	13	–	7	44	Ravno Bučje
Радичевац	29	29	–	20	71	Radičevac
Роште	289	260	≤ 3	107	206	Rgošte
Репушница	–	–	–	–	35	Repušnica

2. Укупно пописана лица, укупан број становника, лица у иностранству, домаћинстава и станова (ниво насеља) (наставак)

Total enumerated persons, total number of population, persons abroad, households and dwellings (by the level of settlement) (continued)

	Укупно пописана лица <i>Total enumerated persons</i>	Укупан број становника <i>Total number of population</i>	Лица у иностранству (разлог 5, 7, 9) <i>Persons abroad (reason 5, 7, 9)</i>	Укупан број домаћинстава <i>Total number of households</i>	Укупан број станова <i>Total number of dwellings</i>	
Сврљишка Топла	81	78	≤ 3	48	126	Svrljiška Topla
Скробница	104	101	–	61	148	Skrobnica
Слатина	95	75	≤ 3	34	94	Slatina
Стањинац	54	53	–	34	99	Stanjinac
Старо Корито	27	23	–	16	48	Staro Korito
Стогазовац	110	106	≤ 3	45	75	Stogazovac
Татрасница	4	≤ 3	–	≤ 3	8	Tatrasnica
Трговиште	1 906	1 850	25	555	667	Trgovište
Трновац	177	171	≤ 3	66	125	Trnovac
Ћуштица	167	167	–	82	146	Čuštica
Црвење	140	140	–	66	118	Crvenje
Црни Врх	179	87	–	45	98	Crni Vrh
Шарбановац	14	14	–	9	23	Šarbanovac
Шести Габар	94	83	–	48	169	Šesti Gabar
Штипина	471	442	21	138	190	Štipina
Штитарац	59	59	–	24	73	Štitarac
Штрбац	151	151	–	66	99	Štrbac
Шуман Топла	55	50	–	26	52	Šuman Topla
Нераспоређено	235	218	10	137	137	Unclassified
Сокобања	16 894	15 981	693	5 334	8 255	Sokobanja
Бели Поток	214	199	14	59	71	Beli Potok
Блендија	282	282	–	75	111	Blendija
Богдинац	147	146	–	48	63	Bogdinac
Врбовац	552	466	85	134	156	Vrbovac
Врмџа	517	484	24	135	218	Vrmdža
Дуго Поље	530	519	7	177	226	Dugo Polje
Жучковац	457	397	35	114	149	Žučkovac
Језеро	255	253	–	78	106	Jezero
Јошаница	787	690	94	222	375	Jošanica
Левовик	148	148	–	43	59	Levovik
Милушинац	316	315	≤ 3	85	100	Milušinac
Мужинац	407	344	62	107	150	Mužinac
Николинац	316	311	–	107	124	Nikolinac
Ново Село	33	32	≤ 3	16	27	Novo Selo
Поружница	312	299	13	75	99	Poružnica
Раденковац	69	69	–	34	52	Radenkovac
Ресник	743	713	15	210	310	Resnik
Рујевица	204	195	9	61	68	Rujevica
Сесалац	254	249	5	99	146	Sesalac
Сокобања	8 411	7 972	293	2 857	4 796	Sokobanja
Трговиште	294	288	6	93	119	Trgovište
Трубаревац	527	511	16	163	293	Trubarevac
Церовица	33	33	–	14	30	Cerovica
Читлук	662	661	–	210	264	Čitluk
Шарбановац	424	405	13	118	143	Šarbanovac
Јабланичка област	224 027	215 463	6 622	67 363	89 685	Area of Jablanica
Бојник	11 494	11 073	129	3 725	6 688	Bojnik
Бојник	3 145	3 099	23	909	1 181	Bojnik
Боринце	22	21	–	14	50	Borince
Брестовац	229	228	–	98	259	Brestovac
Вујаново	51	45	–	24	69	Vujanovo
Горње Бријање	408	392	≤ 3	156	252	Gornje Brijanje
Горње Коњувце	148	126	10	57	163	Gornje Konjivce
Граница	92	91	–	52	120	Granica
Добра Вода	77	57	–	28	91	Dobra Voda
Доње Коњувце	482	470	9	159	301	Donje Konjivce
Драговац	953	889	47	250	329	Dragovac
Дубрава	22	22	–	11	54	Dubrava
Ђинђуша	569	564	≤ 3	176	241	Đinđuša
Зелетово	92	88	–	32	80	Zeletovo
Зоровац	≤ 3	≤ 3	–	≤ 3	12	Zorovac
Ивање	66	36	–	23	114	Ivanje
Каменица	219	200	5	76	155	Kamenica

**2. Укупно пописана лица, укупан број становника, лица у иностранству, домаћинстава и станова
(ниво насеља) (наставак)**

**Total enumerated persons, total number of population, persons abroad, households and dwellings
(by the level of settlement) (continued)**

	Укупно пописана лица <i>Total enumerated persons</i>	Укупан број становника <i>Total number of population</i>	Лица у иностранству (разлог 5, 7, 9) <i>Persons abroad (reason 5, 7, 9)</i>	Укупан број домаћинстава <i>Total number of households</i>	Укупан број станова <i>Total number of dwellings</i>	
Кацабаћ	567	551	–	200	330	Kacabać
Косанчић	375	361	14	126	226	Kosančić
Лапотинце	550	535	4	164	322	Lapotince
Лозане	28	28	–	16	58	Lozane
Магаш	149	147	–	62	141	Magaš
Мајковац	10	9	≤ 3	6	42	Majkovac
Мијајлица	148	140	4	63	143	Mijajlica
Мрвеш	81	74	–	34	60	Mrveš
Обилић	54	54	–	24	84	Obilić
Ображда	26	16	–	11	49	Obražda
Оране	112	85	–	47	163	Orane
Плавце	240	229	–	82	148	Plavce
Придворица	889	880	≤ 3	253	331	Pridvorica
Речица	102	97	–	43	99	Rečica
Савинац	40	38	–	17	44	Savinac
Славник	101	101	–	33	103	Slavnik
Стубла	783	763	–	250	409	Stubla
Турјане	34	32	–	20	104	Turjane
Ђуковац	73	73	–	33	87	Čukovac
Црквица	554	529	4	174	274	Crkvice
Власотинце	30 397	29 669	651	9 133	12 127	Vlasotince
Алексине	36	36	–	19	56	Aleksine
Батуловце	857	775	64	218	257	Batulovce
Бољаре	1 010	1 001	6	305	425	Boljare
Борин До	108	108	–	42	52	Borin Do
Брезовица	86	86	–	41	99	Brezovica
Власотинце	16 099	15 830	248	4 705	5 395	Vlasotince
Гложане	660	644	16	158	160	Gložane
Горња Ломница	46	46	–	18	34	Gornja Lomnica
Горња Лопушња	37	37	–	20	33	Gornja Lopušnja
Горњи Дејан	98	97	≤ 3	51	119	Gornji Dejan
Горњи Орах	240	240	–	93	206	Gornji Orah
Горњи Присјан	164	159	≤ 3	91	173	Gornji Prisjan
Градиште	172	171	≤ 3	70	103	Gradište
Гуњетина	56	55	≤ 3	22	43	Gunjetina
Дадинце	151	151	–	61	120	Dadince
Добровиш	72	72	–	43	173	Dobroviš
Доња Ломница	537	525	9	146	167	Donja Lomnica
Доња Лопушња	122	120	≤ 3	46	63	Donja Lopušnja
Доње Гарe	92	90	–	40	56	Donje Gare
Доњи Дејан	360	359	≤ 3	130	241	Donji Dejan
Доњи Присјан	207	205	≤ 3	105	155	Donji Prisjan
Златићево	83	83	–	42	98	Zlatičevo
Јаворје	≤ 3	≤ 3	–	≤ 3	26	Javorje
Јаковљево	343	336	7	121	221	Jakovljevo
Јастребац	390	381	9	113	193	Jastrebac
Козило	6	6	–	4	19	Kozilo
Комарица	123	123	–	52	84	Komarica
Конопница	933	828	105	251	294	Konopnica
Крушевица	390	337	53	161	365	Kruševica
Кукавица	461	460	–	122	135	Kukavica
Ладовица	832	807	25	230	308	Ladovica
Липовица	314	313	≤ 3	127	191	Lipovica
Орашје	858	834	20	240	337	Orašje
Острц	81	81	–	30	45	Ostrc
Пржојне	28	28	–	14	32	Pržojne
Прилепац	442	423	19	100	108	Prilepac
Равна Гора	63	56	7	25	56	Ravna Gora
Равни Дел	133	131	–	46	62	Ravni Del
Самарница	109	109	–	37	67	Samarnica
Свође	330	320	8	127	275	Svođe
Скрапеж	178	170	4	67	100	Skrapež
Средор	202	201	–	57	69	Sredor
Стајковце	1 550	1 510	27	308	323	Stajkovce

2. Укупно пописана лица, укупан број становника, лица у иностранству, домаћинстава и станова (ниво насеља) (наставак)

Total enumerated persons, total number of population, persons abroad, households and dwellings (by the level of settlement) (continued)

	Укупно пописана лица <i>Total enumerated persons</i>	Укупан број становника <i>Total number of population</i>	Лица у иностранству (разлог 5, 7, 9) <i>Persons abroad (reason 5, 7, 9)</i>	Укупан број домаћинстава <i>Total number of households</i>	Укупан број станова <i>Total number of dwellings</i>	
Страњево	29	29	–	17	32	Stranjevo
Тегошница	≤ 3	≤ 3	–	≤ 3	4	Tegošnica
Црна Бара	125	125	–	51	87	Crna Bara
Црнатово	107	107	–	54	102	Crnatovo
Шишаве	1 073	1 060	13	310	364	Šišave
Лебане	22 804	21 802	707	6 996	10 062	Lebane
Бачевина	144	131	≤ 3	71	131	Bačevina
Бошњаце	1 579	1 519	46	409	570	Bošnjace
Бувце	72	70	≤ 3	26	70	Buvce
Велико Војловце	339	298	9	104	144	Veliko Vojlovce
Гегља	228	221	≤ 3	68	137	Geglja
Голи Рид	44	41	≤ 3	19	50	Goli Rid
Горње Врановце	163	149	11	57	101	Gornje Vranovce
Гргуровце	347	322	25	124	197	Grgurovce
Доње Врановце	280	276	≤ 3	73	127	Donje Vranovce
Дрводел	39	38	–	16	47	Drvodelj
Ждеглово	632	627	5	185	225	Ždeglovo
Клајић	159	159	–	67	150	Klajić
Коњино	888	789	77	246	325	Konjino
Кривача	684	666	6	217	295	Krivača
Лалиновац	157	155	–	52	98	Lalinovac
Лебане	9 501	9 122	305	2 932	3 617	Lebane
Липовица	91	91	–	47	100	Lipovica
Лугаре	349	335	4	89	128	Lugare
Мало Војловце	192	190	≤ 3	46	68	Malo Vojlovce
Нова Топола	104	102	–	34	87	Nova Topola
Ново Село	162	135	≤ 3	56	140	Novo Selo
Пертате	1 350	1 303	33	340	423	Pertate
Петровац	26	26	–	13	23	Petrovac
Поповце	303	297	6	107	152	Popovce
Пороштица	69	69	–	27	89	Poroštica
Прекопчелица	405	391	14	136	209	Prekopčelica
Радевце	38	38	–	15	57	Radevce
Радиновац	80	65	≤ 3	20	33	Radinovac
Рафуна	77	76	≤ 3	39	98	Rafuna
Свињарица	110	104	6	50	120	Svinjarica
Секицол	31	28	–	18	55	Sekicol
Слишане	175	119	17	94	222	Slišane
Тогочевце	722	708	13	176	231	Togočevce
Ћеновац	411	393	18	98	112	Čenovac
Цекавица	473	468	≤ 3	112	176	Cekavica
Шарце	76	73	≤ 3	34	80	Šarce
Шилово	418	409	8	166	269	Šilovo
Штулац	278	277	–	99	175	Štulac
Шумане	1 451	1 395	56	453	670	Šumane
Нераспоређено	157	127	30	61	61	Unclassified
Лесковац – град	149 317	143 962	4 508	44 055	52 992	Leskovac – city
Бабичко	356	355	–	156	255	Babičko
Бадинце	536	536	–	117	128	Badince
Барје	254	253	≤ 3	90	159	Barje
Белановце	516	506	10	159	270	Belanovce
Бели Поток	594	575	18	152	158	Beli Potok
Бистрица	50	50	–	21	31	Bistrica
Бобиште	2 714	2 629	78	734	809	Bobište
Богојевце	1 388	1 354	18	356	386	Bogojevce
Бојишина	188	183	4	65	107	Bojišina
Боћевица	116	113	≤ 3	42	57	Bočevica
Братмиловце	3 541	3 468	68	1 004	1 113	Bratmilovce
Брејановце	317	304	13	91	133	Brejanovce
Брестовац	2 176	2 063	89	582	712	Brestovac
Брза	1 177	1 080	75	324	321	Brza
Бричевље	204	196	8	66	97	Bričevlje
Букова Глава	278	274	4	85	95	Bukova Glava
Бунушки Чифлук	492	479	12	137	152	Bunuški Čifluk

2. Укупно пописана лица, укупан број становника, лица у иностранству, домаћинстава и станова (ниво насеља) (наставак)

Total enumerated persons, total number of population, persons abroad, households and dwellings (by the level of settlement) (continued)

	Укупно пописана лица <i>Total enumerated persons</i>	Укупан број становника <i>Total number of population</i>	Лица у иностранству (разлог 5, 7, 9) <i>Persons abroad (reason 5, 7, 9)</i>	Укупан број домаћинстава <i>Total number of households</i>	Укупан број станова <i>Total number of dwellings</i>	
Велика Биљаница	485	472	13	116	137	Velika Biljanica
Велика Грабовница	1 480	1 301	179	373	457	Velika Grabovnica
Велика Копашница	802	597	205	209	262	Velika Kopašnica
Велика Сејаница	701	698	≤ 3	207	268	Velika Sejanica
Велико Трњане	960	907	53	253	287	Veliko Trnjane
Виле Коло	4	4	–	4	18	Vilje Kolo
Вина	214	201	12	61	84	Vina
Винарце	2 788	2 755	30	727	795	Vinarce
Власе	508	502	≤ 3	138	167	Vlase
Вучје	2 934	2 871	51	862	1 053	Vučje
Гагинце	87	87	–	39	67	Gaginca
Голема Њива	67	67	–	34	166	Golema Njiva
Горина	663	656	7	170	208	Gorina
Горња Бунуша	555	543	12	136	143	Gornja Bunuša
Горња Јајина	528	526	≤ 3	139	169	Gornja Jajina
Горња Купиновица	140	140	–	60	97	Gornja Kupinovica
Горња Локошница	115	110	≤ 3	35	55	Gornja Lokošnica
Горња Слатина	190	182	7	56	83	Gornja Slatina
Горње Крајинце	755	746	9	156	161	Gornje Krajince
Горње Синковце	449	441	4	118	149	Gornje Sinkovce
Горње Стопање	1 926	1 821	105	525	624	Gornje Stopanje
Горње Трњане	215	215	–	55	62	Gornje Trnjane
Горњи Буниброд	755	705	50	193	247	Gornji Bunibrod
Градашница	381	381	–	128	203	Gradašnica
Грајевце	378	368	8	103	123	Grajevce
Граово	215	215	–	83	139	Graovo
Грданица	579	524	48	157	186	Grdanica
Грделица (варош)	2 279	2 119	155	713	832	Grdelica (town)
Грделица (село)	1 117	1 056	61	347	399	Grdelica (village)
Губеревац	1 877	1 736	140	435	498	Guberevac
Дедина Бара	800	782	15	257	352	Dedina Bara
Добротин	343	318	24	85	91	Dobrotin
Доња Бунуша	262	262	–	70	75	Donja Bunuša
Доња Јајина	1 287	1 247	20	337	441	Donja Jajina
Доња Купиновица	46	46	–	21	55	Donja Kupinovica
Доња Локошница	878	865	8	242	337	Donja Lokošnica
Доња Слатина	226	224	≤ 3	59	72	Donja Slatina
Доње Бријане	1 376	1 278	98	367	441	Donje Brijane
Доње Крајинце	732	728	≤ 3	149	163	Donje Krajince
Доње Синковце	1 574	1 551	22	428	498	Donje Sinkovce
Доње Стопање	1 119	1 100	19	286	300	Donje Stopanje
Доње Трњане	259	255	4	73	109	Donje Trnjane
Доњи Буниброд	585	555	30	164	228	Donji Bunibrod
Драшковац	686	641	26	183	226	Draškovac
Дрвodelја	217	217	–	56	61	Drvodelja
Дрћевац	294	290	4	92	164	Drčevac
Душаново	172	169	≤ 3	68	103	Dušanovo
Жабљане	601	573	27	178	191	Žabljanе
Живково	637	619	16	167	222	Živkovo
Жижавица	178	169	9	45	57	Žizavica
Загужане	356	310	44	93	136	Zagužane
Залужње	428	422	4	114	134	Zalužnje
Злокућане	192	192	–	62	57	Zlokućane
Злоћудово	254	250	≤ 3	51	54	Zločudovo
Зољево	292	234	58	73	102	Zoljevo
Игриште	276	252	5	85	123	Igriste
Јарсеново	341	341	–	129	209	Jarsenovo
Јашуња	400	395	≤ 3	134	177	Jašunja
Јелашница	246	241	≤ 3	72	95	Jelašnica
Калуђерце	166	166	–	44	52	Kaluđerce
Карађорђевац	399	370	14	119	221	Karađorđevac
Каштавар	50	50	–	20	45	Kaštavar
Ковачева Бара	135	130	4	42	88	Kovačeva Bara
Козаре	335	301	34	91	152	Kozare

2. Укупно пописана лица, укупан број становника, лица у иностранству, домаћинстава и станова (ниво насеља) (наставак)

Total enumerated persons, total number of population, persons abroad, households and dwellings (by the level of settlement) (continued)

	Укупно пописана лица <i>Total enumerated persons</i>	Укупан број становника <i>Total number of population</i>	Лица у иностранству (разлог 5, 7, 9) <i>Persons abroad (reason 5, 7, 9)</i>	Укупан број домаћинстава <i>Total number of households</i>	Укупан број станова <i>Total number of dwellings</i>	
Кораћевац	182	172	10	59	79	Koračevac
Крепце	17	17	–	9	23	Krpejce
Кукуловце	290	290	–	65	75	Kukulovce
Кумарево	805	796	9	194	226	Kumarevo
Кутлеш	569	558	11	157	193	Kutleš
Лесковац	61 232	59 610	1 177	19 582	22 384	Leskovac
Липовица	1 216	1 149	65	334	402	Lipovica
Личин Дол	99	97	≤ 3	36	62	Ličin Dol
Мала Биљаница	188	187	–	47	55	Mala Biljanica
Мала Грабовница	269	253	16	80	95	Mala Grabovnica
Мала Копашница	307	214	93	93	117	Mala Kopašnica
Манојловце	781	766	13	196	262	Manojlovce
Међа	863	810	41	236	288	Međa
Мелово	45	43	≤ 3	14	26	Melovo
Миланово	544	518	26	176	254	Milanovo
Мирошевце	917	894	22	265	350	Miroševce
Мрковица	≤ 3	≤ 3	–	≤ 3	11	Mrkovic
Мрштане	1 338	1 331	7	332	373	Mrštane
Навалин	836	831	≤ 3	212	260	Navalin
Накривањ	1 202	1 153	40	332	427	Nakrivanj
Несврта	48	48	–	19	47	Nesvrta
Ново Село	38	36	≤ 3	20	81	Novo Selo
Номаница	288	287	≤ 3	62	72	Nomanica
Ораовица (код Грделице)	2 077	1 961	114	605	766	Oraovica (at Grdelica)
Ораовица (код Црковнице)	90	88	≤ 3	36	82	Oraovica (at Crkavnica)
Орашац	539	515	12	147	193	Orašac
Оруглица	114	114	–	41	73	Oruglica
Падеж	34	27	7	14	31	Padež
Паликућа	388	388	–	86	104	Paiikuća
Палојце	455	451	4	132	161	Palojce
Петровац	147	146	≤ 3	54	97	Petrovac
Печењевце	1 677	1 522	149	513	627	Pečenjevce
Пискупово	162	162	–	67	83	Piskupovo
Подримце	206	204	≤ 3	87	122	Podrimce
Предејане (варош)	1 188	1 086	61	356	423	Predejane (town)
Предејане (село)	427	401	26	130	192	Predejane (village)
Пресечина	380	360	20	94	116	Presečina
Прибој	570	558	6	161	196	Priboj
Равни Дел	74	72	≤ 3	20	22	Ravni Del
Радоњица	808	788	19	191	219	Radonjica
Разгојна	784	774	10	235	297	Razgojna
Рајно Поље	690	689	≤ 3	164	192	Rajno Polje
Рударе	517	510	5	141	221	Rudare
Свирице	431	416	9	108	127	Svirce
Славујевце	397	383	–	101	130	Slavujevce
Слатина	633	480	153	163	199	Slatina
Смрдан	120	120	–	38	59	Smrdan
Стројковце	1 273	1 225	48	302	347	Strojkovce
Ступница	261	249	6	131	222	Stupnica
Сушевље	155	153	≤ 3	61	87	Suševlje
Тодоровце	480	472	≤ 3	117	130	Todorovce
Тулово	734	641	93	177	200	Tulovo
Тупаловце	340	324	15	97	120	Tupalovce
Турековац	1 502	1 484	10	400	479	Turekovac
Црвени Брег	13	13	–	9	36	Crveni Breg
Црковница	88	75	–	40	72	Crkavnica
Црцавац	99	98	≤ 3	34	59	Cravac
Чекмин	875	825	49	248	298	Čekmin
Чифлук Разгојнски	315	313	≤ 3	86	112	Čifluk Razgojnski
Чукљеник	586	566	20	133	162	Čukljenik
Шаиновац	215	210	5	57	65	Šainovac
Шарлинце	823	766	38	230	270	Šarlince
Шишинце	605	603	≤ 3	168	195	Šišince
Нераспоређено	784	762	22	291	291	Unclassified

**2. Укупно пописана лица, укупан број становника, лица у иностранству, домаћинстава и станова
(ниво насеља) (наставак)**

**Total enumerated persons, total number of population, persons abroad, households and dwellings
(by the level of settlement) (continued)**

	Укупно пописана лица <i>Total enumerated persons</i>	Укупан број становника <i>Total number of population</i>	Лица у иностранству (разлог 5, 7, 9) <i>Persons abroad (reason 5, 7, 9)</i>	Укупан број домаћинстава <i>Total number of households</i>	Укупан број станова <i>Total number of dwellings</i>	
Медвеђа	8 079	7 296	595	2 657	4 768	Medveđa
Богуновац	78	78	–	24	31	Bogunovac
Боровац	50	48	≤ 3	21	26	Borovac
Варадин	71	69	–	27	42	Varadin
Велика Браина	28	27	–	12	15	Velika Braina
Врапце	46	46	–	21	32	Vrapce
Газдаре	482	454	28	164	240	Gazdare
Горња Лапаштица	83	82	≤ 3	30	99	Gornja Lapaštica
Горњи Бучумет	107	83	12	43	73	Gornji Bučumet
Горњи Гајтан	60	55	5	28	70	Gornji Gajtan
Грбавце	56	40	16	11	35	Grbavce
Губавце	23	23	–	9	15	Gubavce
Гургутово	54	53	–	19	36	Gurgutovo
Доња Лапаштица	29	29	–	11	36	Donja Lapaštica
Доњи Бучумет	169	164	5	69	122	Donji Bučumet
Доњи Гајтан	81	81	–	43	115	Donji Gajtan
Дренце	124	122	≤ 3	45	71	Drence
Ђулекар	74	72	–	32	63	Đulekare
Капит	41	39	≤ 3	17	66	Kapit
Леце	319	266	31	117	199	Lece
Мала Браина	5	5	–	≤ 3	15	Mala Braina
Маровац	76	76	–	24	53	Marovac
Маћедонце	198	151	19	67	136	Mačedonce
Маћедонце (Реткоцерско)	39	36	–	19	48	Mačedonce (Retkocersko)
Медвеђа	3 096	2 841	208	928	1 216	Medveđa
Медевце	56	52	–	17	39	Medevce
Мркоње	42	42	–	20	44	Mrkonje
Негосавље	452	415	37	129	159	Negosavlje
Петриље	49	27	11	16	54	Petriље
Пороштица	33	33	–	12	29	Poroštica
Пусто Шиљово	69	59	5	34	100	Pusto Šilovo
Равна Бања	226	187	26	77	143	Ravna Banja
Реткоцер	97	97	–	33	51	Retkocer
Рујковац	197	191	–	79	162	Rujkovac
Свирице	80	77	≤ 3	21	39	Svirce
Сијарина	182	123	49	44	87	Sijarina
Сијаринска Бања	422	355	66	120	293	Sijarinska Banja
Спонце	69	65	≤ 3	33	79	Sponce
Средњи Бучумет	154	146	8	66	142	Srednji Bučumet
Стара Бања	33	33	–	13	43	Stara Banja
Стубла	94	84	–	34	48	Stubla
Туларе	178	170	4	55	98	Tulare
Тупале	119	69	50	24	179	Tupale
Црни Врх	93	86	4	33	96	Crni Vrh
Чокотин	45	45	–	14	29	Čokotin
Црна Трава	1 936	1 661	32	797	3 048	Crna Trava
Бајинци	15	11	–	9	78	Bajinci
Банковци	37	26	5	22	101	Bankovci
Бистрица	≤ 3	≤ 3	–	≤ 3	44	Bistrica
Брод	90	67	–	41	231	Brod
Вус	9	9	–	≤ 3	17	Vus
Горње Гар	60	57	–	32	148	Gornje Gare
Градска	263	254	≤ 3	99	218	Gradska
Дарковце	93	91	–	52	247	Darkovce
Добро Поље	21	19	–	9	54	Dobro Polje
Златанце	130	84	4	48	234	Zlatance
Јабуковик	47	47	–	24	91	Jabukovik
Јовановце	50	26	–	14	115	Jovanovce
Кална	90	88	≤ 3	45	171	Kalna
Криви Дел	126	126	–	49	130	Krivi Del
Крстићево	21	21	–	9	56	Krštićevo
Млачиште	21	20	–	13	105	Mlačište
Обрадовце	44	23	–	13	86	Obradovce
Остроzub	≤ 3	≤ 3	–	≤ 3	37	Ostrozub

2. Укупно пописана лица, укупан број становника, лица у иностранству, домаћинстава и станова (ниво насеља) (наставак)

Total enumerated persons, total number of population, persons abroad, households and dwellings (by the level of settlement) (continued)

	Укупно пописана лица <i>Total enumerated persons</i>	Укупан број становника <i>Total number of population</i>	Лица у иностранству (разлог 5, 7, 9) <i>Persons abroad (reason 5, 7, 9)</i>	Укупан број домаћинстава <i>Total number of households</i>	Укупан број станова <i>Total number of dwellings</i>	
Павличина	16	10	–	8	85	Pavličina
Преслап	178	158	–	85	180	Preslap
Рајчетине	24	21	–	11	53	Rajčetine
Рупље	5	5	–	≤ 3	16	Ruplje
Састав Река	31	30	–	11	25	Sastav Reka
Црна Трава	542	452	18	184	416	Crna Trava
Чука	20	13	–	10	110	Čuka
Нишавска област	393 357	373 404	8 812	127 300	177 895	Area of Niš
Град Ниш	272 818	257 867	5 393	88 489	120 641	City of Niš
Ниш – Медијана	96 140	88 010	2 115	31 486	43 927	Niš – Medijana
Брзи Брод	4 666	4 555	79	1 492	1 929	Brzi Brod
Ниш (Медијана)	86 816	79 219	1 951	29 994	40 112	Niš (Medijana)
Нераспоређено	4 658	4 236	85	–	1 886	Unclassified
Ниш – Нишка Бања	14 819	14 098	332	4 975	8 116	Niš – Niška Banja
Банцарево	68	66	–	38	115	Bancarevo
Горња Студена	322	243	–	106	156	Gornja Studena
Доња Студена	294	289	≤ 3	102	179	Donja Studena
Јелашница	1 646	1 566	80	561	947	Jelašnica
Коритњак	–	–	–	–	9	Koritnjak
Куновица	51	46	–	28	91	Kunovica
Лазарево Село	158	149	9	62	203	Lazarevo Selo
Манастир	6	6	–	≤ 3	56	Manastir
Никола Тесла	4 641	4 453	90	1 512	1 852	Nikola Tesla
Нишка Бања	4 347	4 180	120	1 429	2 048	Niška Banja
Островица	541	464	≤ 3	192	347	Ostrovica
Прва Кутина	951	942	7	328	502	Prva Kutina
Просек	623	586	15	217	460	Prosek
Равни До	54	54	–	28	70	Ravni Do
Радикина Бара	60	60	–	20	103	Radikina Bara
Раутово	12	12	–	8	86	Rautovo
Сиђево	798	737	5	254	747	Šićevo
Чукљеник	247	245	≤ 3	88	145	Čukljenik
Ниш – Палилула	74 683	71 707	1 249	24 321	32 028	Niš – Palilula
Бербатово	324	323	≤ 3	129	248	Berbatovo
Бубањ	569	535	17	146	202	Bubanj
Вукманово	342	341	≤ 3	124	174	Vukmanovo
Габровац	1 232	1 216	16	396	527	Gabrovac
Горње Међурово	1 014	988	13	316	375	Gornje Međurovo
Девети мај	4 863	4 773	88	1 427	1 810	Deveti maj
Доње Влазе	258	251	7	109	397	Donje Vläse
Доње Међурово	1 707	1 691	15	480	755	Donje Međurovo
Крушце	835	819	16	215	249	Krušce
Лалинац	1 834	1 801	31	603	832	Lalinac
Мрамор	653	640	13	191	271	Mramor
Мраморски Поток	350	345	5	100	161	Mramorski Potok
Ниш (Палилула)	55 316	52 693	956	18 455	23 864	Niš (Palilula)
Паси Пољана	2 957	2 892	48	923	1 191	Pasi Poljana
Суви До	1 010	996	8	335	450	Suvi Do
Чокот	1 419	1 403	14	372	522	Čokot
Ниш – Пантелеј	53 935	52 290	791	17 854	23 473	Niš – Panteleј
Бреница	516	512	≤ 3	141	210	Brenica
Врело	224	224	–	81	101	Vrelo
Горња Врежина	1 153	1 142	5	324	423	Gornja Vrežina
Горњи Матејевац	2 542	2 482	28	772	1 033	Gornji Matejevac
Доња Врежина	6 842	6 629	115	2 158	2 837	Donja Vrežina
Доњи Матејевац	837	825	9	277	553	Donji Matejevac
Јасеновик	394	388	≤ 3	112	157	Jasenovik
Каменица	3 782	3 700	58	1 148	1 613	Kamenica
Кнез Село	879	870	5	312	490	Knez Selo
Малча	1 019	963	≤ 3	344	439	Malča
Ниш (Пантелеј)	35 021	33 837	562	11 887	15 042	Niš (Panteleј)
Ореовац	295	294	≤ 3	114	199	Oreovac
Пасјача	225	220	–	94	164	Pasjača
Церје	206	204	≤ 3	90	212	Cerje

2. Укупно пописана лица, укупан број становника, лица у иностранству, домаћинства и станова (ниво насеља) (наставак)

Total enumerated persons, total number of population, persons abroad, households and dwellings (by the level of settlement) (continued)

	Укупно пописана лица <i>Total enumerated persons</i>	Укупан број становника <i>Total number of population</i>	Лица у иностранству (разлог 5, 7, 9) <i>Persons abroad (reason 5, 7, 9)</i>	Укупан број домаћинства <i>Total number of households</i>	Укупан број станова <i>Total number of dwellings</i>	
Ниш – Црвени крст	33 241	31 762	906	9 853	13 097	Niš – Crveni krst
Берчинац	117	108	9	41	79	Berčinac
Веле Поље	450	444	≤ 3	165	276	Veले Polje
Вртиште	1 153	1 116	27	348	629	Vrtište
Горња Топоница	1 118	1 073	21	233	411	Gornja Toponica
Горња Трнава	285	285	–	88	150	Gornja Trnava
Горњи Комрен	919	910	5	271	321	Gornji Komren
Доња Топоница	325	320	≤ 3	107	235	Donja Toponica
Доња Трнава	659	630	16	210	418	Donja Trnava
Доњи Комрен	1 894	1 831	61	571	681	Donji Komren
Кравље	334	314	5	144	269	Kravlje
Лесковик	260	248	12	85	102	Leskovik
Медошевац	2 748	2 641	72	830	946	Medoševac
Мезграја	551	545	6	147	226	Mezgraja
Миљковац	188	182	–	83	167	Miljkovac
Ниш (Црвени крст)	13 075	12 223	438	3 841	4 425	Niš (Crveni krst)
Палиграце	275	265	≤ 3	113	174	Paligrace
Палјина	239	233	≤ 3	74	138	Paljina
Поповац	2 910	2 855	52	813	971	Popovac
Рујник	502	489	13	156	193	Rujnik
Сечаница	794	766	25	235	319	Sečanica
Суповац	356	335	16	131	278	Supovac
Трупале	2 228	2 148	79	647	948	Trupale
Хум	1 283	1 255	22	372	473	Hum
Чамурлија	578	546	18	148	268	Čamurlija
Алексинач	53 894	51 462	1 748	17 268	23 810	Aleksinac
Алексинач	17 038	16 420	451	5 614	6 783	Aleksinac
Алексиначки Бујмир	505	499	≤ 3	191	187	Aleksinački Bujmir
Алексиначки Рудник	1 308	1 298	4	464	579	Aleksinački Rudnik
Банковац	151	151	–	44	82	Bankovac
Бели Брег	222	222	–	104	149	Beli Breg
Белја	26	22	4	10	23	Belja
Бобовиште	902	880	19	270	406	Bobovište
Бован	506	486	17	189	624	Bovan
Брадарац	229	197	8	86	148	Bradarac
Вакуп	858	828	30	278	314	Vakup
Велики Дреновац	439	434	≤ 3	140	300	Veliki Drenovac
Витковац	326	296	15	109	210	Vitkovac
Врело	267	264	–	105	175	Vrelo
Врћеновица	396	361	4	133	191	Vrćenovica
Вукања	652	596	37	174	234	Vukanja
Вукашиновац	456	426	25	138	201	Vukašinovac
Глоговица	840	784	28	310	329	Glogovica
Голешница	≤ 3	≤ 3	–	≤ 3	16	Golešnica
Горња Пешчаница	248	242	6	69	108	Gornja Peščanica
Горње Сухотно	260	246	11	88	122	Gornje Suhotno
Горњи Адровац	107	106	–	44	73	Gornji Adrovac
Горњи Крупац	387	387	–	136	206	Gornji Krupac
Горњи Љубећ	171	170	–	48	76	Gornji Ljubeš
Гредетин	614	532	75	174	246	Gredetin
Грејач	546	537	4	179	357	Grejač
Дашница	95	53	41	33	105	Dašnica
Делиград	169	162	7	62	96	Deligrad
Добрујевац	315	311	4	123	177	Dobrujevac
Доња Пешчаница	100	95	5	30	38	Donja Peščanica
Доње Сухотно	310	306	≤ 3	86	120	Donje Suhotno
Доњи Адровац	753	735	14	219	345	Donji Adrovac
Доњи Крупац	284	284	–	101	155	Donji Krupac
Доњи Љубећ	510	490	20	164	269	Donji Ljubeš
Дражевац	907	901	6	277	399	Draževac
Житковац	2 725	2 569	104	825	1 068	Žitkovac
Јаковље	300	267	33	90	145	Jakovlje
Јасење	178	175	≤ 3	54	83	Jasenje
Каменица	80	70	4	28	37	Kamenica

2. Укупно пописана лица, укупан број становника, лица у иностранству, домаћинстава и станова (ниво насеља) (наставак)

Total enumerated persons, total number of population, persons abroad, households and dwellings (by the level of settlement) (continued)

	Укупно пописана лица <i>Total enumerated persons</i>	Укупан број становника <i>Total number of population</i>	Лица у иностранству (разлог 5, 7, 9) <i>Persons abroad (reason 5, 7, 9)</i>	Укупан број домаћинстава <i>Total number of households</i>	Укупан број станова <i>Total number of dwellings</i>	
Катун	471	442	16	181	247	Katun
Копривница	227	197	15	73	102	Koprivnica
Корман	714	659	30	237	376	Korman
Краљево	827	818	8	252	314	Kraljevo
Крушје	328	282	45	86	121	Krušje
Кулина	591	585	≤ 3	62	139	Kulina
Липовац	339	339	–	118	214	Lipovac
Лознац	152	138	14	48	87	Loznac
Лоћика	333	282	–	123	194	Ločika
Лужане	871	828	36	304	400	Lužane
Љуптен	334	311	20	111	181	Ljupten
Мали Дреновац	134	133	–	46	77	Mali Drenovac
Мозгово	1 432	1 385	46	393	585	Mozgovo
Моравац	1 851	1 751	92	563	722	Moravac
Моравски Бујмир	158	156	≤ 3	54	87	Moravski Bujmir
Нозрина	752	657	57	263	298	Nozrina
Породин	103	103	–	43	73	Proodin
Преконози	96	95	–	44	75	Prekonozzi
Прџиловица	2 429	2 333	90	695	865	Prčilovica
Пруговац	230	230	–	95	154	Prugovac
Радевце	483	446	37	123	150	Radevce
Рсовац	280	280	–	112	152	Rsovac
Рутевац	953	878	58	307	523	Rutevac
Срезовац	185	185	–	53	80	Srezovac
Станци	178	178	–	64	90	Stanci
Стублина	166	157	≤ 3	49	78	Stublina
Суботинац	927	864	15	314	446	Subotinac
Тешица	1 785	1 700	75	471	698	Tešica
Трњане	1 328	1 258	65	404	606	Trnjane
Ћићина	199	195	4	74	120	Ćićina
Црна Бара	128	128	–	41	55	Crna Bara
Честа	162	160	≤ 3	55	70	Česta
Чукуровац	93	80	–	40	48	Čukurovac
Шурић	119	119	–	36	52	Šurić
Нераспоређено	355	307	32	144	155	Unclassified
Гаџин Хан	8 770	8 357	70	3 650	7 197	Gadžin Han
Велики Вртоп	225	218	–	109	192	Veliki Vrtop
Велики Крчимир	335	333	≤ 3	179	372	Veliki Krčimir
Виландрица	149	148	≤ 3	59	103	Vilandrica
Гаре	39	39	–	24	66	Gare
Гаџин Хан	1 263	1 209	23	468	680	Gadžin Han
Горње Влазе	128	95	–	59	209	Gornje Vlage
Горње Драговље	346	327	≤ 3	167	325	Gornje Dragovlje
Горњи Барбеш	451	408	–	190	346	Gornji Barbeš
Горњи Душник	200	165	4	83	190	Gornji Dušnik
Гркиња	677	649	6	263	470	Grkinja
Доње Драговље	391	391	–	163	256	Donje Dragovlje
Доњи Барбеш	169	169	–	93	143	Donji Barbeš
Доњи Душник	538	517	15	185	320	Donji Dušnik
Дуга Пољана	66	25	–	18	98	Duga Poljana
Дукат	208	197	–	76	149	Dukat
Јагличе	56	56	–	37	151	Jagliče
Калетинац	60	60	–	33	73	Kaletinac
Копривница	59	59	–	32	221	Koprivnica
Краставче	101	98	≤ 3	56	205	Krastavče
Лиће	271	269	–	146	295	Liče
Мали Вртоп	130	122	–	61	117	Mali Vrtop
Мали Крчимир	195	195	–	75	117	Mali Krčimir
Марина Кутина	302	300	≤ 3	133	221	Marina Kutina
Милковац	35	35	–	17	76	Miljkovac
Ново Село	25	25	–	16	35	Novo Selo
Овсињинац	148	148	–	73	160	Ovsinjinac
Равна Дубрава	315	294	≤ 3	142	288	Ravna Dubrava
Семче	232	226	≤ 3	103	193	Semče

2. Укупно пописана лица, укупан број становника, лица у иностранству, домаћинства и станова (ниво насеља) (наставак)

Total enumerated persons, total number of population, persons abroad, households and dwellings (by the level of settlement) (continued)

	Укупно пописана лица <i>Total enumerated persons</i>	Укупан број становника <i>Total number of population</i>	Лица у иностранству (разлог 5, 7, 9) <i>Persons abroad (reason 5, 7, 9)</i>	Укупан број домаћинства <i>Total number of households</i>	Укупан број станова <i>Total number of dwellings</i>	
Сопотница	179	179	–	78	184	Sopotnica
Тасковићи	365	297	4	134	271	Taskovići
Топоница	882	874	5	256	308	Toponica
Ћелије	44	44	–	25	96	Čelije
Чагровац	129	129	–	70	235	Čagrovac
Шебет	57	57	–	27	32	Šebet
Дољевац	19 158	18 441	660	5 363	6 598	Dojevac
Белотинац	1 273	1 254	13	379	452	Belotinac
Дољевац	1 748	1 657	80	517	630	Dojevac
Клисура	157	146	4	43	55	Klisura
Кнежица	532	526	≤ 3	159	228	Knežica
Кочане	1 478	1 455	23	445	547	Kočane
Малошиште	2 865	2 836	27	801	885	Malošište
Мекиш	1 131	1 088	43	278	423	Mekiš
Орљане	1 551	1 480	68	466	658	Orljane
Перутина	176	150	25	58	111	Perutina
Пуковац	4 136	3 852	273	1 057	1 207	Pukovac
Русна	413	405	8	161	211	Rusna
Ћурлина	184	184	–	48	79	Čurlina
Чапљинац	946	918	22	249	277	Čapljinaц
Чечина	737	722	15	194	259	Čečina
Шаиновац	961	908	47	270	307	Šainovac
Шарлинац	870	860	10	238	269	Šarlinac
Мерошина	14 317	13 916	331	4 076	5 967	Merošina
Азбресница	746	726	20	214	322	Azbresnica
Александрово	409	409	–	133	237	Aleksandrovo
Арбанасце	548	506	32	154	169	Arbanasce
Балајнац	1 264	1 253	11	306	447	Balajnac
Баличевац	1 182	1 144	38	305	442	Baličevac
Батушинац	792	792	–	206	304	Batušinac
Билјег	511	499	12	143	250	Biljeg
Брест	534	528	5	145	186	Brest
Бучић	497	489	6	158	177	Bučić
Горња Расовача	223	216	7	68	93	Gornja Rasovača
Градиште	559	559	–	157	221	Gradište
Девча	390	377	13	135	238	Devča
Дешилово	390	372	13	125	174	Dešilovo
Доња Расовача	547	513	7	144	174	Donja Rasovača
Дудулајце	317	309	8	96	155	Dudulajce
Јовановац	499	489	10	141	192	Jovanovac
Југ Богдановац	501	494	7	147	188	Jug Bogdanovac
Кованлук	235	226	7	67	91	Kovanluk
Костадиновац	255	253	≤ 3	77	97	Kostadinovac
Крајковац	531	511	20	172	239	Krajkovac
Лепаја	617	596	7	176	249	Lepaja
Мерошина	954	906	48	248	300	Merošina
Мраморско Брдо	189	189	–	65	199	Mramorsko Brdo
Облачина	457	446	11	148	316	Oblačina
Падина	343	335	8	115	169	Padina
Рожина	743	695	39	203	292	Rožina
Чубура	84	84	–	28	46	Čubura
Ражањ	9 676	9 137	307	2 988	4 619	Ražanj
Браљина	212	116	4	60	301	Braljina
Варош	299	288	6	93	134	Varoš
Витошевац	1 087	1 076	7	330	474	Vitoševac
Грабово	172	156	12	51	117	Grabovo
Липовац	267	257	9	79	96	Lipovac
Мађере	431	408	≤ 3	133	209	Mađere
Малетина	135	131	4	50	99	Maletina
Маћија	78	68	≤ 3	32	71	Mačija
Нови Брачин	536	510	20	170	221	Novi Bračin
Пардик	331	326	4	114	145	Pardik
Подгорац	415	397	11	144	234	Podgorac
Послон	200	186	≤ 3	70	125	Poslon

2. Укупно пописана лица, укупан број становника, лица у иностранству, домаћинстава и станова (ниво насеља) (наставак)

Total enumerated persons, total number of population, persons abroad, households and dwellings (by the level of settlement) (continued)

	Укупно пописана лица <i>Total enumerated persons</i>	Укупан број становника <i>Total number of population</i>	Лица у иностранству (разлог 5, 7, 9) <i>Persons abroad (reason 5, 7, 9)</i>	Укупан број домаћинстава <i>Total number of households</i>	Укупан број станова <i>Total number of dwellings</i>	
Прасковче	436	422	11	120	202	Praskovče
Претрковац	335	286	15	95	144	Pretrkovac
Ражањ	1 293	1 241	26	423	577	Ražanj
Рујиште	340	326	12	119	162	Rujište
Скорица	846	799	47	250	346	Skorica
Смиловац	946	892	54	256	326	Smilovac
Стари Брачин	321	298	19	85	113	Stari Bračin
Церово	49	49	–	23	72	Cerovo
Црни Као	402	382	19	110	165	Crni Kao
Чубура	162	162	–	46	65	Čubura
Шетка	383	361	22	135	221	Šetka
Сврљиг	14 724	14 224	303	5 466	9 063	Svrljig
Белоње	284	270	12	105	245	Beloinje
Бурдимо	295	293	≤ 3	143	302	Burdimo
Бучум	75	75	–	43	83	Bučum
Варош	117	91	–	54	163	Varoš
Влахово	108	101	≤ 3	56	117	Vlahovo
Галибабинац	221	220	≤ 3	130	264	Galibabinac
Гојмановац	71	67	–	33	77	Gojmanovac
Грбавче	430	428	≤ 3	194	315	Grbavče
Гулијан	129	129	–	71	86	Gulijan
Гушевац	216	213	≤ 3	91	147	Guševac
Давидовац	135	131	≤ 3	59	109	Davidovac
Драјинац	550	535	15	188	284	Drajinac
Ђуринац	191	189	–	64	86	Đurinac
Жељево	54	52	–	29	72	Željevo
Извор	445	438	6	218	431	Izvor
Копажкошара	68	68	–	40	64	Kopajkošara
Лабуково	77	67	–	42	102	Labukovo
Лалинац	328	301	–	125	261	Lalinac
Лозан	123	119	–	64	112	Lozan
Луково	161	158	–	86	181	Lukovo
Манојлица	170	168	–	74	169	Manojlica
Мерџелат	110	104	–	37	80	Merdželat
Мечји До	33	33	–	17	55	Mečji Do
Нишевац	426	418	6	155	438	Niševac
Околиште	92	92	–	49	114	Okolište
Округлица	170	164	≤ 3	75	184	Okruglica
Палилула	62	62	–	27	69	Palilula
Периш	130	125	5	68	163	Periš
Пирковац	26	24	–	18	26	Pirkovac
Плужина	252	252	–	139	312	Plužina
Попшица	111	110	–	57	160	Popšica
Преконога	490	461	10	182	271	Prekonoga
Радмировац	132	132	–	58	88	Radmirovac
Рибаре	238	230	6	85	142	Ribare
Сврљиг	7 841	7 543	230	2 421	2 983	Svrljig
Сливје	88	88	–	48	61	Slivje
Тијовац	73	73	–	44	84	Tijovac
Црнољевица	189	187	≤ 3	71	114	Crnoljevica
Шљивовик	13	13	–	6	49	Šljivovik
Пиротска област	95 123	92 277	1 248	34 102	53 660	Area of Pirot
Бабушница	12 630	12 259	123	5 076	8 705	Babušnica
Александровац	54	54	–	21	30	Aleksandrovac
Бабушница	4 658	4 578	47	1 531	1 769	Babušnica
Бердуј	95	95	–	40	88	Berduj
Берин Извор	42	40	≤ 3	18	54	Berin Izvor
Богдановац	53	39	–	27	173	Bogdanovac
Братишевац	148	144	–	74	106	Bratiševac
Брестов Дол	15	15	–	7	18	Brestov Dol
Вава	225	218	≤ 3	89	128	Vava
Валниш	62	49	–	32	110	Valniš
Велико Боњинце	304	273	≤ 3	144	361	Veliko Bonjince

**2. Укупно пописана лица, укупан број становника, лица у иностранству, домаћинстава и станова
(ниво насеља) (наставак)**

**Total enumerated persons, total number of population, persons abroad, households and dwellings
(by the level of settlement) (continued)**

	Укупно пописана лица <i>Total enumerated persons</i>	Укупан број становника <i>Total number of population</i>	Лица у иностранству (разлог 5, 7, 9) <i>Persons abroad (reason 5, 7, 9)</i>	Укупан број домаћинстава <i>Total number of households</i>	Укупан број станова <i>Total number of dwellings</i>	
Војници	96	95	≤ 3	42	65	Vojnici
Врело	79	75	–	29	66	Vrelo
Вучи Дел	81	79	≤ 3	45	121	Vuči Del
Горње Крњино	144	143	–	71	126	Gornje Krnjino
Горњи Стрижевац	106	99	≤ 3	56	116	Gornji Striževac
Горчинце	432	418	≤ 3	163	240	Gorčince
Грнчар	92	88	–	57	125	Grnčar
Дол	45	45	–	31	87	Dol
Доње Крњино	224	214	4	97	144	Donje Krnjino
Доњи Стрижевац	235	220	≤ 3	74	100	Donji Striževac
Драгинац	875	857	7	289	339	Draginac
Дучевац	82	82	–	44	83	Dučevac
Завидинце	378	359	12	182	320	Zavidince
Звонце	200	198	≤ 3	84	194	Zvonce
Извор	212	210	–	85	116	Izvor
Јасенов Дел	106	100	–	53	111	Jasenov Del
Калуђерево	188	188	–	82	164	Kaluđerovo
Камбелевац	314	311	≤ 3	139	227	Kambelevac
Кијевац	31	31	–	16	40	Kijevac
Лесковица	7	7	–	7	35	Leskovica
Линово	65	64	–	41	105	Linovo
Љуберађа	224	199	4	109	211	Ljuberađa
Мало Боњинце	51	50	–	35	63	Malo Bonjince
Масуревац	10	10	–	6	30	Masurevac
Мезграја	31	31	–	17	38	Mezgraja
Модра Стена	184	181	–	96	160	Modra Stena
Нашушковица	167	167	–	79	174	Našuškovića
Остатовица	46	41	≤ 3	23	65	Ostatovića
Пресека	178	178	–	83	182	Preseka
Провалјеник	167	152	–	80	102	Provaljenik
Радињинце	174	172	–	79	118	Radinjince
Радосин	42	41	–	22	105	Radosin
Радошевац	182	182	–	82	96	Radoševac
Ракита	265	250	13	113	233	Rakita
Раков Дол	12	8	–	5	49	Rakov Dol
Раљин	18	16	–	13	49	Raljina
Ресник	114	112	≤ 3	59	90	Resnik
Стол	257	246	8	112	169	Stol
Стрелац	232	226	≤ 3	128	291	Strelac
Студена	132	123	≤ 3	77	275	Studena
Сурачево	377	374	≤ 3	124	172	Suračevo
Црвена Јабuka	66	60	–	31	148	Crvena Jabuka
Штрбовац	53	52	–	33	124	Štrbovac
Бела Паланка	12 551	12 051	28	4 672	9 206	Bela Palanka
Бабин Кал	26	26	–	16	101	Babin Kal
Бежиште	89	88	–	50	106	Bežište
Бела Паланка	8 230	8 112	23	2 786	3 449	Bela Palanka
Букуровац	18	18	–	5	102	Bukurovac
Вета	89	89	–	44	183	Veta
Витановац	52	41	–	27	87	Vitanovac
Врандол	292	289	–	113	185	Vrandol
Вргудинач	110	100	≤ 3	55	194	Vrgudinac
Глоговац	41	26	–	20	126	Glogovac
Горња Глама	15	15	–	8	71	Gornja Glama
Горња Коритница	75	64	–	36	102	Gornja Koritnica
Горњи Рињ	≤ 3	≤ 3	–	≤ 3	28	Gornji Rinj
Градиште	14	8	–	7	103	Gradište
Дивљана	117	95	–	40	112	Divljana
Долац (насеље)	438	428	–	164	307	Dolac (settlement)
Долац (село)	53	52	≤ 3	24	109	Dolac (village)
Доња Глама	10	8	–	6	52	Donja Glama
Доња Коритница	190	160	–	71	192	Donja Koritnica
Доњи Рињ	6	4	–	≤ 3	28	Donji Rinj
Дражево	19	18	–	11	21	Draževo

2. Укупно пописана лица, укупан број становника, лица у иностранству, домаћинстава и станова (ниво насеља) (наставак)

Total enumerated persons, total number of population, persons abroad, households and dwellings (by the level of settlement) (continued)

	Укупно пописана лица <i>Total enumerated persons</i>	Укупан број становника <i>Total number of population</i>	Лица у иностранству (разлог 5, 7, 9) <i>Persons abroad (reason 5, 7, 9)</i>	Укупан број домаћинстава <i>Total number of households</i>	Укупан број станова <i>Total number of dwellings</i>	
Клење	27	26	–	17	64	Klenje
Клисура	192	172	≤ 3	91	285	Klisura
Козја	38	38	–	25	64	Kozja
Космовац	73	68	–	38	77	Kosmovac
Кременица	15	15	–	10	60	Kremenica
Крупац	65	65	–	37	155	Krupac
Ланиште	51	50	≤ 3	25	114	Lanište
Лесковик	21	21	–	11	22	Leskovik
Љубатовица	45	21	–	20	109	Ljubatovica
Мирановац	14	14	–	10	46	Miranovac
Мирановачка Кула	9	9	–	6	15	Miranovačka Kula
Моклиште	311	302	≤ 3	151	403	Moklište
Мокра	218	186	–	86	258	Mokra
Ново Село	45	30	–	17	76	Novo Selo
Ореовац	32	27	–	17	82	Oreovac
Пајеж	48	48	–	27	113	Pajež
Сињац	198	155	–	84	267	Sinjac
Тамњаница	156	112	–	59	181	Tamnjanica
Теловац	31	31	–	19	41	Telovac
Топоница	30	30	–	21	117	Toponica
Црвена Река	696	690	–	254	382	Crvena Reka
Црвени Брег	37	25	–	14	126	Crveni Breg
Црнче	38	37	–	22	107	Crnče
Чифлик	90	81	–	40	97	Čiflik
Шљивовик	170	145	–	78	209	Šljivovik
Шпај	15	10	–	7	78	Špaj
Димитровград	10 562	10 056	276	3 962	6 861	Dimitrovgrad
Бански Дол	7	7	–	5	58	Banski Dol
Барје	29	28	–	16	93	Barje
Бачево	6	6	–	4	45	Bačevo
Белеш	809	761	35	259	315	Beleš
Било	≤ 3	≤ 3	–	≤ 3	54	Bilo
Болјев Дол	5	5	–	≤ 3	28	Boljev Dol
Браћевци	5	5	–	≤ 3	30	Bračevci
Бребевница	30	25	5	21	68	Brebevnica
Верзар	≤ 3	≤ 3	–	≤ 3	39	Verzar
Височки Одоровци	100	68	≤ 3	41	124	Visočki Odorovci
Влковија	19	19	–	10	40	Vlkovija
Врапча	5	4	–	≤ 3	18	Vrapča
Гојин Дол	246	243	≤ 3	105	148	Gojin Dol
Горња Невља	25	19	–	9	59	Gornja Nevlja
Горњи Криводол	14	8	–	6	46	Gornji Krivodol
Градиње	170	145	≤ 3	66	111	Gradinje
Грапа	≤ 3	≤ 3	–	≤ 3	20	Grapa
Гуленовци	27	21	≤ 3	16	66	Gulenovci
Димитровград	6 484	6 247	165	2 338	2 777	Dimitrovgrad
Доња Невља	19	13	≤ 3	12	68	Donja Nevlja
Доњи Криводол	11	11	–	10	25	Donji Krivodol
Драговита	58	43	9	18	151	Dragovita
Желјуша	1 344	1 308	29	487	579	Željuša
Изатовци	31	31	–	16	52	Izatovci
Искровци	28	28	–	16	82	Iskrovci
Каменица	16	13	–	8	49	Kamenica
Куса Врана	82	82	–	42	129	Kusa Vrana
Лукавица	399	368	19	147	235	Lukavica
Мазгош	31	30	≤ 3	18	72	Mazgoš
Мојинци	25	24	≤ 3	13	38	Mojinci
Паскашија	6	6	–	4	39	Paskašija
Петачинци	20	20	–	11	55	Petačinci
Петерлаш	11	11	–	7	94	Peterlaš
Планиница	5	≤ 3	–	≤ 3	30	Planinica
Поганово	31	31	–	19	184	Poganovo
Прача	–	–	–	–	22	Prača
Протопопинци	47	46	≤ 3	25	83	Protopopinci

2. Укупно пописана лица, укупан број становника, лица у иностранству, домаћинстава и станова (ниво насеља) (наставак)

Total enumerated persons, total number of population, persons abroad, households and dwellings (by the level of settlement) (continued)

	Укупно пописана лица <i>Total enumerated persons</i>	Укупан број становника <i>Total number of population</i>	Лица у иностранству (разлог 5, 7, 9) <i>Persons abroad (reason 5, 7, 9)</i>	Укупан број домаћинстава <i>Total number of households</i>	Укупан број станова <i>Total number of dwellings</i>	
Радејна	84	83	–	46	92	Radejna
Сенокос	35	30	–	16	78	Senokos
Скрвеница	36	24	–	11	59	Skrvenica
Сливница	6	5	–	4	28	Slivnica
Смиловци	126	114	–	66	176	Smilovci
Трнски Одоровци	122	114	≤ 3	55	302	Trnski Odorovci
Пирот	59 380	57 911	821	20 392	28 888	Pirot
Базовик	135	135	–	80	209	Bazovik
Барје Чифлик	604	593	5	212	295	Barje Čiflik
Басара	≤ 3	≤ 3	–	≤ 3	18	Basara
Бела	23	23	–	13	36	Bela
Бериловац	1 895	1 819	27	564	620	Berilovac
Беровица	9	9	–	4	28	Berovica
Блато	575	573	≤ 3	222	279	Blato
Брлог	59	44	–	36	198	Brllog
Велика Лукања	5	5	–	5	117	Velika Lukanja
Велики Јовановац	356	335	≤ 3	132	267	Veliki Jovanovac
Велики Суводол	414	401	5	161	254	Veliki Suvodol
Велико Село	278	276	≤ 3	113	197	Veliko Selo
Височка Ржана	33	32	–	25	92	Visočka Ržana
Власи	54	36	–	26	143	Vlasi
Војнеговац	244	217	6	101	180	Vojnegovac
Враниште	110	104	–	57	156	Vranište
Гњилан	2 544	2 503	31	802	1 000	Gnjilan
Горња Држина	32	28	–	14	45	Gornja Držina
Гостуша	70	70	–	40	224	Gostuša
Градашница	372	363	7	126	164	Gradašnica
Градиште	79	77	–	35	94	Gradište
Добри До	57	57	–	34	138	Dobri Do
Дојкинци	174	174	–	105	196	Dojkinci
Држина	390	381	≤ 3	132	227	Držina
Засковци	49	49	–	22	44	Zaskovci
Извор	742	734	≤ 3	243	405	Izvor
Јалботина	81	79	–	39	82	Jalbotina
Јеловица	88	88	–	51	135	Jelovica
Камик	55	55	–	33	102	Kamik
Копрившtica	45	45	–	27	62	Koprivštica
Костур	245	241	≤ 3	101	169	Kostur
Крупац	1 347	1 301	9	441	670	Krupac
Куманово	8	8	–	6	59	Kumanovo
Мали Јовановац	125	116	≤ 3	47	84	Mali Jovanovac
Мали Суводол	260	247	≤ 3	94	148	Mali Suvodol
Милојковац	≤ 3	≤ 3	–	≤ 3	16	Milojkovac
Мирковци	10	10	–	6	35	Mirkovci
Нишор	90	88	≤ 3	46	105	Nišor
Нови Завој	1 379	1 372	7	426	628	Novi Zavoj
Обреновац	114	114	–	45	80	Obrenovac
Ореовица	80	76	≤ 3	49	93	Oreovica
Орља	40	40	–	27	97	Orlja
Осмакова	135	103	–	61	196	Osmakova
Паклештица	34	34	–	20	121	Pakleštica
Пасјач	13	13	–	8	40	Pasjač
Петровац	282	281	≤ 3	107	210	Petrovac
Пирот	39 338	38 432	668	12 950	15 013	Pirot
Планиница	10	10	–	5	20	Planinica
Покревеник	57	57	–	33	101	Pokrevenik
Пољска Ржана	1 294	1 268	12	421	613	Poljska Ržana
Понор	301	298	–	111	183	Ponor
Присјан	78	78	–	48	126	Prisjan
Рагодеш	138	138	–	87	259	Ragodеш
Расница	328	323	≤ 3	113	224	Rasnica
Росомач	38	35	–	24	77	Rosomač
Рсовци	116	114	–	66	278	Rsovci
Рудиње	138	138	–	67	150	Rudinje

2. Укупно пописана лица, укупан број становника, лица у иностранству, домаћинстава и станова (ниво насеља) (наставак)

Total enumerated persons, total number of population, persons abroad, households and dwellings (by the level of settlement) (continued)

	Укупно пописана лица <i>Total enumerated persons</i>	Укупан број становника <i>Total number of population</i>	Лица у иностранству (разлог 5, 7, 9) <i>Persons abroad (reason 5, 7, 9)</i>	Укупан број домаћинстава <i>Total number of households</i>	Укупан број станова <i>Total number of dwellings</i>	
Сиња Глава	56	56	–	29	62	Sinja Glava
Славиња	41	41	–	23	135	Slavinja
Сопот	261	261	–	114	363	Sopot
Срећковац	126	124	–	45	137	Srečkovac
Станичење	460	457	≤ 3	175	321	Staničenje
Суково	727	657	15	247	472	Sukovo
Темска	713	707	–	289	462	Temska
Топли До	51	51	–	26	132	Topli Do
Трњана	146	143	–	62	135	Trnjana
Церев Дел	11	11	–	9	33	Cerev Del
Церова	101	95	≤ 3	54	130	Cerova
Црвенчево	100	100	–	44	54	Crvenčevo
Црноклиште	282	276	–	116	172	Crnoklište
Чиниглавци	272	229	4	119	237	Činiglavci
Шугрин	56	56	–	39	103	Šugrin
Нераспоређено	403	403	–	135	138	Unclassified
Подунавска област	213 176	198 184	13 419	65 749	85 248	Area of Podunavlje
Велика Плана	45 725	40 578	4 673	13 430	17 773	Velika Plana
Велика Плана	17 168	16 078	981	5 374	6 559	Velika Plana
Велико Орашје	2 247	2 051	143	707	916	Veliko Orašje
Доња Ливадица	1 909	1 645	218	528	792	Donja Livadica
Крњево	4 307	3 748	530	1 247	1 769	Krnjevo
Купусина	210	187	23	62	100	Kupusina
Лозовик	5 764	4 764	908	1 535	1 892	Lozovik
Марковац	3 616	2 859	677	988	1 259	Markovac
Милошевац	3 378	2 894	466	937	1 436	Miloševac
Ново Село	1 369	1 236	126	389	569	Novo Selo
Радовање	614	543	71	176	294	Radovanje
Ракинац	1 057	962	95	307	441	Rakinac
Старо Село	3 151	2 755	363	895	1 364	Staro Selo
Трновче	935	856	72	285	382	Trnovče
Смедерево – град	114 950	107 528	6 628	35 729	44 509	Smederevo – city
Бадљевица	380	371	≤ 3	106	204	Badljevica
Биновац	264	262	≤ 3	90	136	Binovac
Водањ	1 283	1 211	71	381	505	Vodanj
Враново	2 866	2 685	163	859	1 054	Vranovo
Врбовац	1 089	1 024	65	306	408	Vrbovac
Вучак	1 918	1 878	21	539	701	Vučak
Добри До	1 049	978	50	273	381	Dobri Do
Друговац	1 625	1 539	73	488	693	Drugovac
Колари	1 162	1 072	88	338	498	Kolari
Кулич	255	233	22	77	125	Kulič
Ландол	1 172	1 084	42	374	527	Landol
Липе	3 460	3 077	373	952	1 109	Lipe
Лугавчина	3 662	3 042	615	968	1 334	Lugavčina
Луњевац	593	536	52	161	234	Lunjevac
Мала Крсна	1 632	1 540	73	452	543	Mala Krsna
Мало Орашје	1 047	982	26	276	415	Malo Orašje
Михајловац	2 948	2 674	266	830	1 120	Mihajlovac
Осипаоница	4 543	3 390	1 107	1 107	1 530	Osipaonica
Петријево	1 516	1 443	72	418	655	Petrijevo
Радинац	5 650	5 349	285	1 775	1 870	Radinac
Раља	1 312	1 206	106	369	422	Ralja
Сараорци	2 471	2 186	281	689	973	Saraorci
Сеоне	961	945	5	279	638	Seone
Скобаљ	1 842	1 614	224	570	690	Skobalj
Смедерево	65 878	63 028	2 368	21 634	25 832	Smederevo
Суводол	790	782	–	208	372	Suvodol
Удовице	1 777	1 714	54	526	830	Udovice
Шалинац	591	563	28	178	212	Šalinac
Нераспоређено	1 214	1 120	93	506	498	Unclassified

2. Укупно пописана лица, укупан број становника, лица у иностранству, домаћинстава и станова (ниво насеља) (наставак)

Total enumerated persons, total number of population, persons abroad, households and dwellings (by the level of settlement) (continued)

	Укупно пописана лица <i>Total enumerated persons</i>	Укупан број становника <i>Total number of population</i>	Лица у иностранству (разлог 5, 7, 9) <i>Persons abroad (reason 5, 7, 9)</i>	Укупан број домаћинстава <i>Total number of households</i>	Укупан број станова <i>Total number of dwellings</i>	
Смедеревска Паланка	52 501	50 078	2 118	16 590	22 966	Smederevska Palanka
Азања	4 150	3 946	185	1 206	1 861	Azanja
Баничина	946	941	≤ 3	296	555	Baničina
Бачинац	713	688	24	184	252	Baćinac
Башин	495	442	46	162	259	Bašin
Влашки До	1 050	971	75	268	435	Vlaški Do
Водице	919	881	38	283	395	Vodice
Глибовац	2 197	2 096	90	671	1 001	Glibovac
Голобок	2 167	1 988	176	589	799	Golobok
Грчац	1 109	1 094	7	293	426	Grčac
Кусадак	5 012	4 865	102	1 470	2 354	Kusadak
Мала Плана	840	803	37	236	395	Mala Plana
Мраморац	622	553	69	159	234	Mramorac
Придворице	837	787	47	270	404	Pridvorice
Ратари	1 804	1 766	29	564	832	Ratari
Селевац	3 680	3 381	284	1 030	1 573	Selevac
Смедеревска Паланка	24 153	23 152	824	8 328	10 271	Smederevska Palanka
Стојачак	373	364	9	118	238	Stojačak
Церовац	1 054	1 006	47	304	520	Cerovac
Нераспоређено	380	354	26	159	162	Unclassified
Пчињска област	164 996	158 717	4 011	49 976	70 375	Area of Pčinja
Град Врање	85 802	82 782	1 644	25 701	32 040	City of Vranje
Врање	75 933	73 219	1 389	22 691	28 159	Vranje
Александровац	497	494	≤ 3	131	157	Aleksandrovac
Барбарушинце	58	58	–	27	61	Barbarušince
Барелић	149	148	≤ 3	48	84	Barelić
Бели Брег	86	85	≤ 3	31	37	Beli Breg
Бојин Дел	70	56	13	25	57	Bojin Del
Бресница	390	388	≤ 3	101	127	Bresnica
Булјесовце	59	59	–	19	27	Buljesovce
Буштрање	417	411	5	133	246	Buštranje
Вишевце	56	56	–	26	67	Viševce
Власе	347	338	≤ 3	124	218	Vlase
Врање	56 210	54 456	1 156	16 990	19 739	Vranje
Вртогош	1 186	1 175	9	309	412	Vrtogoš
Големо Село	815	781	27	257	462	Golemo Selo
Горња Отуља	5	5	–	5	16	Gornja Otulja
Горње Жапско	86	86	–	21	34	Gornje Žapsko
Горње Пуношевце	30	30	–	12	25	Gornje Punoševce
Горње Требешиње	203	197	≤ 3	67	89	Gornje Trebešinj
Горњи Нерадовац	340	331	9	92	116	Gornji Neradovac
Градња	189	187	≤ 3	63	153	Gradnja
Гумериште	5	5	–	4	36	Gumerište
Давидовац	490	482	8	144	171	Davidovac
Добрејанце	58	58	–	23	33	Dobrejance
Доња Отуља	89	81	4	26	33	Donja Otulja
Доње Жапско	340	340	–	103	128	Donje Žapsko
Доње Пуношевце	7	7	–	4	18	Donje Punoševce
Доње Требешиње	767	757	5	223	308	Donje Trebešinj
Доњи Нерадовац	948	947	≤ 3	261	291	Donji Neradovac
Драгобужде	43	40	–	11	26	Dragobužde
Дреновац	120	117	≤ 3	60	141	Drenovac
Дубница	780	767	7	219	268	Dubnica
Дулан	60	57	≤ 3	22	44	Dulan
Дупељево	26	26	–	9	18	Dupeljevo
Златокоп	807	776	29	209	248	Zlatokop
Катун	408	408	–	113	123	Katun
Клашнице	22	22	–	9	15	Klašnjice
Копанјане	41	41	–	22	37	Kopanjan
Коћура	122	122	–	53	130	Kočura
Крушева Глава	89	89	–	21	67	Kruševa Glava
Купинице	104	104	–	27	57	Kupinice
Лалинце	99	98	–	36	51	Lalinca

2. Укупно пописана лица, укупан број становника, лица у иностранству, домаћинстава и станова (ниво насеља) (наставак)

Total enumerated persons, total number of population, persons abroad, households and dwellings (by the level of settlement) (continued)

	Укупно пописана лица <i>Total enumerated persons</i>	Укупан број становника <i>Total number of population</i>	Лица у иностранству (разлог 5, 7, 9) <i>Persons abroad (reason 5, 7, 9)</i>	Укупан број домаћинстава <i>Total number of households</i>	Укупан број станова <i>Total number of dwellings</i>	
Лепчинце	103	103	–	36	75	Lepčince
Луково	127	125	≤ 3	55	96	Lukovo
Марганце	8	8	–	6	23	Margance
Мечковац	154	152	≤ 3	42	58	Mečkovac
Мијаковце	24	22	–	11	21	Mijakovce
Мијовце	61	53	8	23	34	Mijovce
Миланово	212	211	≤ 3	67	98	Milanovo
Миливојце	93	93	–	36	51	Milivojce
Моштаница	408	408	–	131	179	Moštanica
Наставце	36	34	≤ 3	9	26	Nastavce
Нова Брезовица	81	81	–	26	54	Nova Brezovica
Обличка Сена	27	27	–	15	33	Oblička Sena
Остра Глава	35	35	–	15	24	Ostra Glava
Павловац	608	608	–	148	153	Pavlovac
Пљачковица	–	–	–	–	–	Pljačkovića
Преображење	36	34	≤ 3	21	41	Preobraženje
Ранутовац	462	457	5	126	139	Ranutovac
Ратаје	560	557	≤ 3	150	194	Rataje
Рибинце	476	473	≤ 3	128	146	Ribince
Ристовац	342	342	–	93	128	Ristovac
Рождаце	36	36	–	14	37	Roždace
Русце	79	79	–	18	25	Rusce
Сикирје	104	101	≤ 3	46	74	Sikirje
Смиљјевић	71	67	4	32	46	Smiljević
Содерце	507	501	6	152	182	Soderce
Средњи Дел	48	48	–	22	58	Srednji Del
Станце	84	81	≤ 3	25	52	Stance
Стара Брезовица	57	57	–	21	46	Stara Brezovica
Стрешак	66	66	–	35	77	Strešak
Стропско	143	143	–	42	49	Stropsko
Струганица	13	13	–	6	21	Struganica
Студена	73	70	≤ 3	31	38	Studena
Суви Дол	650	640	10	180	247	Suvi Dol
Сурдул	18	18	–	12	30	Surdul
Тесовиште	36	36	–	18	26	Tesovište
Тибужде	1 296	1 285	11	373	492	Tibužde
Трстена	45	42	–	17	62	Trstena
Тумба	15	15	–	7	15	Tumba
Ћуковац	1 044	1 029	12	287	375	Čukovac
Ћурковица	10	10	–	4	15	Čurkovića
Урманица	17	17	–	11	26	Urmanica
Ушевце	119	118	≤ 3	46	99	Uševce
Црни Луг	252	249	≤ 3	70	105	Crni Lug
Честелин	8	8	–	4	19	Čestelin
Нераспоређено	671	– 18	18	–	–	Unclassified
Врањска Бања	9 869	9 563	255	3 010	3 881	Vranjska Banja
Бабина Пољана	37	37	–	19	28	Babina Poljana
Бужковац	814	798	14	223	247	Bujkovac
Врањска Бања	5 579	5 332	221	1 615	1 796	Vranjska Banja
Дуга Лука	123	123	–	43	57	Duga Luka
Изумно	361	359	≤ 3	111	175	Izumno
Клисурица	116	106	–	46	82	Klisurica
Корбевац	664	660	≤ 3	199	281	Korbevaca
Корбул	6	6	–	≤ 3	8	Korbul
Крива Феја	597	587	≤ 3	214	376	Kriva Feja
Кумарево	249	242	7	72	77	Kumarevo
Лева Река	48	48	–	24	31	Leva Reka
Липовац	36	35	≤ 3	15	40	Lipovac
Несврта	84	84	–	36	71	Nesvrta
Паневље	174	174	–	56	87	Panevlje
Првонек	124	124	–	54	88	Prvonek
Превалац	159	159	–	43	78	Prevalac
Себеврање	126	126	–	50	82	Sebevranje
Сливница	78	78	–	47	97	Slivnica

**2. Укупно пописана лица, укупан број становника, лица у иностранству, домаћинстава и станова
(ниво насеља) (наставак)**

**Total enumerated persons, total number of population, persons abroad, households and dwellings
(by the level of settlement) (continued)**

	Укупно пописана лица <i>Total enumerated persons</i>	Укупан број становника <i>Total number of population</i>	Лица у иностранству (разлог 5, 7, 9) <i>Persons abroad (reason 5, 7, 9)</i>	Укупан број домаћинстава <i>Total number of households</i>	Укупан број станова <i>Total number of dwellings</i>	
Стари Глог	18	18	–	9	17	Stari Glog
Топлац	461	452	7	124	144	Toplac
Црни Врх	15	15	–	7	19	Crni Vrh
Босилеград	8 571	7 979	368	3 042	5 278	Bosilegrad
Барје	16	8	–	≤ 3	32	Barje
Белут	63	55	8	21	44	Belut
Бистар	128	107	12	45	83	Bistar
Босилеград	2 803	2 530	178	928	1 175	Bosilegrad
Бранковци	77	76	≤ 3	34	81	Brankovci
Бресница	47	47	–	24	81	Bresnica
Буцелјево	14	14	–	6	37	Buceljevo
Гложје	285	281	≤ 3	97	160	Glozje
Голеш	32	29	≤ 3	15	27	Golesh
Горња Лисина	338	332	5	124	287	Gornja Lisina
Горња Љубата	302	297	≤ 3	131	297	Gornja Ljubata
Горња Ржана	59	55	≤ 3	24	62	Gornja Ržana
Горње Тламино	136	129	7	58	152	Gornje Tlamino
Грујинци	69	63	–	36	84	Grujinci
Доганица	36	30	6	14	28	Doganica
Доња Лисина	209	180	5	75	135	Donja Lisina
Доња Љубата	284	262	22	123	272	Donja Ljubata
Доња Ржана	51	51	–	26	60	Donja Ržana
Доње Тламино	166	163	≤ 3	63	118	Donje Tlamino
Дукат	268	253	15	107	237	Dukat
Жеравино	16	16	–	7	31	Žeravino
Зли Дол	137	136	≤ 3	56	129	Zli Dol
Извор	63	63	–	27	97	Izvor
Јарешник	51	51	–	23	52	Jarešnik
Караманица	73	47	≤ 3	21	61	Karamanica
Милевци	80	74	≤ 3	37	65	Milevci
Млекоминци	93	89	≤ 3	34	67	Mlekominci
Мусуљ	76	72	≤ 3	35	126	Musulj
Назарица	28	28	–	13	54	Nazarica
Паралово	106	104	≤ 3	42	78	Paralovo
Плоча	49	49	–	21	71	Ploča
Радичевци	178	154	20	64	83	Radičevci
Рајчиловци	1 907	1 813	61	569	609	Rajčilovci
Ресен	66	66	–	30	62	Resen
Рибарци	24	23	–	15	39	Ribarci
Рикачево	92	90	≤ 3	37	76	Rikačevo
Црношtica	149	142	6	57	126	Crnoštica
Бујановац	18 985	18 542	321	5 103	6 674	Bujanovac
Владичин Хан	21 866	20 938	735	6 903	10 194	Vladičin Han
Балиновце	120	120	–	41	70	Balinovce
Бачвиште	41	40	–	17	46	Bačvište
Белановце	57	56	–	37	107	Belanovce
Белишево	55	55	–	29	148	Beliševo
Богошево	133	130	–	49	127	Bogoševo
Брестово	102	100	–	33	59	Brestovo
Владичин Хан	8 262	8 053	150	2 525	3 001	Vladičin Han
Врбово	307	307	–	112	189	Vrbovo
Гариње	493	491	≤ 3	161	245	Garinje
Горње Јабуково	127	127	–	58	126	Gornje Jabukovo
Грамађе	222	204	6	71	104	Gramade
Декутинце	246	245	≤ 3	86	125	Dekutinice
Доње Јабуково	105	105	–	45	134	Donje Jabukovo
Дупљане	108	108	–	53	105	Dupljane
Житорађе	1 567	1 436	129	402	446	Žitorađe
Зебинце	78	69	–	32	82	Zebince
Јагњило	73	73	–	35	78	Jagnjilo
Јастребац	120	120	–	56	114	Jastrebac
Јовац	50	50	–	22	115	Jovac
Калиманце	106	105	≤ 3	34	53	Kalimance
Кацапун	51	47	–	22	53	Kacapun

2. Укупно пописана лица, укупан број становника, лица у иностранству, домаћинстава и станова (ниво насеља) (наставак)

Total enumerated persons, total number of population, persons abroad, households and dwellings (by the level of settlement) (continued)

	Укупно пописана лица <i>Total enumerated persons</i>	Укупан број становника <i>Total number of population</i>	Лица у иностранству (разлог 5, 7, 9) <i>Persons abroad (reason 5, 7, 9)</i>	Укупан број домаћинстава <i>Total number of households</i>	Укупан број станова <i>Total number of dwellings</i>	
Козница	213	208	4	63	95	Koznica
Копитарце	50	50	–	25	39	Kopitarce
Костомлатица	10	10	–	7	37	Kostomlatica
Кржинце	236	236	–	81	113	Kržince
Кукавица	19	19	–	10	15	Kukavica
Куново	404	404	–	133	201	Kunovo
Лебет	65	63	–	24	60	Lebet
Лепеница	697	675	22	200	266	Lepenica
Летовиште	141	141	–	55	90	Letovište
Љутеж	145	140	≤ 3	61	119	Ljutež
Мазараћ	141	139	≤ 3	57	101	Mazarać
Манајле	34	33	≤ 3	20	52	Manajle
Мањак	377	366	10	124	222	Manjak
Мртваца	302	297	≤ 3	109	199	Mrtvica
Островица	25	23	–	16	50	Ostrovica
Полом	396	374	16	113	175	Polom
Прекодолце	2 013	1 657	341	510	644	Prekodolce
Прибој	322	294	≤ 3	114	215	Priboj
Равна Река	84	83	≤ 3	43	98	Ravna Reka
Рдово	80	80	–	41	67	Rdovo
Репинце	914	900	12	275	361	Repince
Репиште	213	205	7	96	200	Repište
Ружић	96	95	≤ 3	44	93	Ružić
Солачка Сена	77	77	–	41	72	Solačka Sena
Срнећи Дол	29	29	–	16	28	Srneći Dol
Стубал	1 152	1 115	10	310	474	Stubal
Сува Морава	849	829	12	258	354	Suva Morava
Теговиште	131	131	–	51	94	Tegovište
Урвич	44	43	–	19	33	Urvič
Џеп	184	181	≤ 3	67	100	Džep
Прешево	3 263	3 066	174	942	1 644	Preševo
Сурдулица	21 283	20 265	744	6 517	11 567	Surdulica
Алакинце	1 573	1 535	32	437	552	Alakince
Баџијево	66	64	≤ 3	21	64	Bacijevce
Бело Поље	631	508	25	140	226	Belo Polje
Биновце	522	503	19	147	178	Binovce
Битврђа	13	12	–	7	131	Bitvrđa
Божица	200	196	≤ 3	89	477	Božica
Власина Округлица	134	128	–	46	458	Vlasina Okruglica
Власина Рид	185	175	–	86	1 142	Vlasina Rid
Власина Стојковићева	175	169	≤ 3	67	236	Vlasina Stojkovićeва
Вучаделце	19	17	–	11	56	Vučadelce
Горња Козница	44	44	–	19	36	Gornja Koznica
Горње Романовце	21	18	–	11	99	Gornje Romanovce
Грознатовци	21	21	–	11	37	Groznatovci
Дањино Село	48	48	–	19	43	Danjino Selo
Дикава	70	68	–	30	105	Dikava
Доње Романовце	390	390	–	122	166	Donje Romanovce
Драјинци	66	53	–	26	99	Drajinci
Дуги Дел	25	25	–	12	39	Dugi Del
Дугојница	251	239	12	77	99	Dugojnica
Загузање	989	978	11	241	295	Zagužanje
Јелашница	1 091	1 042	28	296	461	Jelašnica
Калабовце	83	83	–	30	56	Kalabovce
Кијевац	99	99	–	36	139	Kijevac
Клисура	228	206	–	110	368	Klisura
Колуница	≤ 3	≤ 3	–	≤ 3	49	Kolunica
Кострошевци	58	54	–	24	122	Kostroševci
Лескова Бара	105	103	≤ 3	32	56	Leskova Bara
Масурица	1 252	1 206	39	382	431	Masurica
Маčkатица	128	124	≤ 3	60	271	Mačkatica
Ново Село	31	30	≤ 3	15	150	Novo Selo
Паља	5	5	–	≤ 3	53	Palja
Рђавица	20	18	–	11	25	Rđavica

**2. Укупно пописана лица, укупан број становника, лица у иностранству, домаћинстава и станова
(ниво насеља) (наставак)**

**Total enumerated persons, total number of population, persons abroad, households and dwellings
(by the level of settlement) (continued)**

	Укупно пописана лица <i>Total enumerated persons</i>	Укупан број становника <i>Total number of population</i>	Лица у иностранству (разлог 5, 7, 9) <i>Persons abroad (reason 5, 7, 9)</i>	Укупан број домаћинстава <i>Total number of households</i>	Укупан број станова <i>Total number of dwellings</i>	
Стајковце	71	71	–	33	61	Stajkovce
Стрезимировци	25	25	–	13	61	Strezimirovci
Сувојница	767	740	15	235	295	Suvojnica
Сурдулица	11 514	10 915	552	3 475	3 988	Surdulica
Сухи Дол	56	56	–	25	69	Suhi Dol
Топли До	36	29	–	14	97	Topli Do
Топли Дол	59	57	–	31	148	Topli Dol
Троскач	≤ 3	≤ 3	–	≤ 3	15	Troskač
Ђурковица	208	207	–	70	114	Čurkovića
Трговиште	5 226	5 145	25	1 768	2 978	Trgovište
Бабина Пољана	21	21	–	9	49	Babina Poljana
Барбаце	129	121	7	51	86	Barbace
Владовце	42	41	≤ 3	11	20	Vladovce
Голочевац	39	39	–	16	74	Goločevac
Горновац	44	41	–	18	31	Gornovac
Горња Трница	55	51	–	18	36	Gornja Trnica
Горњи Козји Дол	259	259	–	77	98	Gornji Kozji Dol
Горњи Стајевац	90	90	–	38	92	Gornji Stajevac
Дејанце	40	40	–	15	23	Dejanca
Доња Трница	171	171	–	57	94	Donja Trnica
Доњи Козји Дол	93	90	–	28	64	Donji Kozji Dol
Доњи Стајевац	398	398	–	141	239	Donji Stajevac
Думбија	11	8	–	6	27	Dumbija
Ђерекарце	99	99	–	29	53	Đerekarce
Зладовце	100	100	–	35	47	Zladovce
Калово	31	23	–	12	52	Kalovo
Лесница	99	99	–	42	59	Lesnica
Мала Река	18	18	–	4	8	Mala Reka
Марганце	28	28	–	12	32	Marganca
Мездраја	15	15	–	6	8	Mezdrāja
Нови Глог	76	76	–	33	62	Novi Glog
Ново Село	135	135	–	43	71	Novo Selo
Петровац	10	10	–	≤ 3	7	Petrovac
Пролесје	39	39	–	17	47	Prolesje
Радовница	875	872	≤ 3	288	420	Radovnica
Рајчевце	5	5	–	≤ 3	7	Rajčevce
Сурлица	45	45	–	26	97	Surlica
Трговиште	1 829	1 785	14	558	718	Trgovište
Црвени Град	81	81	–	32	68	Crveni Grad
Црна Река	36	36	–	19	49	Crna Reka
Црновце	94	92	–	37	60	Crnovce
Шајинце	60	60	–	25	76	Šajince
Шапранце	74	74	–	29	63	Šaprance
Широка Планина	70	68	≤ 3	24	30	Široka Planina
Шумата Трница	15	15	–	6	11	Šumata Trnica
Топличка област	95 459	90 600	1 462	31 346	47 953	Area of Toplica
Блаце	12 744	11 686	278	4 254	7 729	Blace
Алабана	117	93	–	48	120	Alabana
Барбатовач	277	248	6	105	254	Barbatovac
Блаце	5 594	5 261	96	1 696	2 305	Blace
Брежани	47	41	–	17	52	Brežani
Више Село	97	88	≤ 3	35	81	Više Selo
Врбовац	162	151	–	56	127	Vrbovac
Горња Драгуша	257	207	12	81	208	Gornja Draguša
Горња Јошаница	397	268	126	126	243	Gornja Jošanica
Горње Гргуре	256	221	≤ 3	77	183	Gornje Grgure
Горње Сварче	120	85	–	30	129	Gornje Svarče
Доња Драгуша	84	84	–	41	98	Donja Draguša
Доња Јошаница	95	95	–	45	71	Donja Jošanica
Доња Рашица	103	101	–	31	52	Donja Rašica
Доње Гргуре	133	84	≤ 3	24	102	Donje Grgure
Доње Сварче	98	85	–	44	110	Donje Svarče
Дрешница	82	75	–	36	52	Drešnica

**2. Укупно пописана лица, укупан број становника, лица у иностранству, домаћинстава и станова
(ниво насеља) (наставак)**

**Total enumerated persons, total number of population, persons abroad, households and dwellings
(by the level of settlement) (continued)**

	Укупно пописана лица <i>Total enumerated persons</i>	Укупан број становника <i>Total number of population</i>	Лица у иностранству (разлог 5, 7, 9) <i>Persons abroad (reason 5, 7, 9)</i>	Укупан број домаћинстава <i>Total number of households</i>	Укупан број станова <i>Total number of dwellings</i>	
Ђуревац	333	324	4	93	145	Ђуревац
Качапор	62	62	–	23	44	Kačapor
Кашевар	295	280	–	110	195	Kaševar
Криваја	144	142	–	53	129	Krivaja
Кутловац	147	128	–	53	95	Kutlovac
Лазаревац	88	88	–	36	107	Lazarevac
Мала Драгуша	154	154	–	54	129	Mala Draguša
Међухана	175	154	–	65	137	Međuhana
Музаће	113	95	≤ 3	44	71	Muzaće
Попова	171	171	–	81	155	Popova
Пребреза	230	225	≤ 3	101	202	Prebreza
Претежана	94	92	–	36	61	Pretežana
Претрешња	109	109	–	59	141	Pretrešnja
Придворица	106	91	–	38	145	Pridvorica
Рашица	118	92	–	44	92	Rašica
Сибница	395	321	–	129	228	Sibnica
Стубал	399	362	21	125	240	Stubal
Суваја	67	56	–	26	78	Suvaja
Суви До	316	310	–	136	254	Suvi Do
Трбуње	517	502	≤ 3	160	301	Trbunje
Чунгула	315	270	≤ 3	125	317	Čungula
Чучале	196	194	≤ 3	74	123	Čučale
Џепница	197	193	≤ 3	63	99	Džepnica
Шилјомана	84	84	–	34	54	Šiljomana
Житорађа	16 562	16 272	167	4 750	6 246	Žitorađa
Асановац	27	27	–	19	43	Asanovac
Бадњевац	715	715	–	188	254	Badnjevac
Влахово	516	488	21	154	187	Vlahovo
Вољчинце	834	830	4	215	252	Voljčince
Глашнице	402	393	9	126	156	Glašince
Горње Црнатово	320	319	≤ 3	108	171	Gornje Crnatovo
Горњи Дреновац	331	330	≤ 3	122	191	Gornji Drenovac
Грудаш	223	223	–	94	139	Gruđaš
Дебели Луг	25	23	–	9	21	Debeli Lug
Доње Црнатово	462	460	≤ 3	153	200	Donje Crnatovo
Доњи Дреновац	377	360	13	104	132	Donji Drenovac
Држановац	853	796	31	210	242	Držanovac
Дубово	468	464	–	211	369	Dubovo
Ђакус	810	806	≤ 3	212	232	Đakus
Житорађа	3 411	3 365	7	957	1 141	Žitorađa
Зладовац	24	24	–	14	33	Zladovac
Извор	365	363	≤ 3	82	101	Izvor
Јасеница	946	939	7	263	319	Jasenica
Каре	32	32	–	17	44	Kare
Коњарник	94	93	≤ 3	46	106	Konjarnik
Лукомир	854	842	8	225	294	Lukomir
Ново Момчилово	53	53	–	27	83	Novo Momčilovo
Пејковац	1 199	1 163	18	309	337	Pejkovac
Подина	711	709	≤ 3	170	201	Podina
Речица	814	799	15	221	292	Rečica
Самариновац	736	736	–	168	179	Samarinovac
Стара Бољурна	333	315	9	107	166	Stara Božurna
Старо Момчилово	126	122	≤ 3	65	110	Staro Momčilovo
Студенац	230	222	7	63	96	Studenac
Топоница	271	261	7	91	155	Toponica
Куршумлија	20 109	19 011	191	7 109	11 130	Kuršumlija
Бабица	61	61	–	29	41	Babica
Барлово	158	149	–	49	77	Barlovo
Баћоглава	253	194	24	80	106	Baćoglava
Бело Поље	90	90	–	43	58	Belo Polje
Богужевац	85	78	≤ 3	33	52	Bogujevac
Васиљевац	6	6	–	≤ 3	21	Vasiljevac
Велико Пупавце	70	45	–	23	88	Veliko Pupavce
Висока	119	100	–	46	131	Visoka

**2. Укупно пописана лица, укупан број становника, лица у иностранству, домаћинстава и станова
(ниво насеља) (наставак)**

**Total enumerated persons, total number of population, persons abroad, households and dwellings
(by the level of settlement) (continued)**

	Укупно пописана лица <i>Total enumerated persons</i>	Укупан број становника <i>Total number of population</i>	Лица у иностранству (разлог 5, 7, 9) <i>Persons abroad (reason 5, 7, 9)</i>	Укупан број домаћинстава <i>Total number of households</i>	Укупан број станова <i>Total number of dwellings</i>	
Влахиња	68	28	–	21	68	Vlahinja
Врело	32	32	–	13	25	Vrelo
Вршевац	54	54	–	28	54	Vrševac
Вукојевац	–	–	–	–	6	Vukojevac
Горња Микуљана	114	108	–	37	65	Gornja Mikuljana
Горње Точане	14	13	–	7	9	Gornje Točane
Грабовница	125	99	–	33	102	Grabovnica
Дабиновац	54	54	–	19	23	Dabinovac
Данковиће	195	175	–	62	181	Dankoviće
Дегрмен	105	89	–	33	79	Degrmen
Дединац	97	91	–	40	142	Dedinac
Дешишка	24	24	–	12	44	Dešiška
Добри До	69	59	–	30	87	Dobri Do
Доња Микуљана	91	89	–	24	36	Donja Mikuljana
Доње Точане	71	51	–	28	95	Donje Točane
Дубрава	30	30	–	15	58	Dubrava
Ђаке	59	41	–	21	76	Đake
Жалица	5	5	–	4	8	Žalica
Жегрова	31	29	–	17	39	Žegrova
Жуч	177	160	–	66	104	Žuč
Заграђе	25	18	–	5	20	Zagrađe
Зебица	38	24	–	10	30	Zebica
Иван Кула	26	23	–	13	31	Ivan Kula
Игриште	24	24	–	16	44	Igrište
Кастрат	227	195	–	74	133	Kastrat
Коњува	166	104	16	56	144	Konjuva
Космача	57	57	–	39	136	Kosmača
Крток	21	20	–	12	30	Krtok
Крчмаре	131	101	≤ 3	51	129	Krčmare
Купиново	48	32	–	21	51	Kupinovo
Куршумлија	13 154	12 866	98	4 369	5 189	Kuršumljija
Куршумлијска Бања	108	103	≤ 3	51	114	Kuršumlijska Banja
Кутлово	17	17	–	8	37	Kutlovo
Луково	276	260	8	100	145	Lukovo
Љутова	28	28	–	11	22	Ljutova
Љуша	105	98	–	50	116	Ljuša
Магово	20	14	≤ 3	10	21	Magovo
Мала Косаница	103	100	–	41	73	Mala Kosanica
Маричиће	54	54	–	26	38	Maričiće
Марковиће	88	88	–	31	28	Markoviće
Матарова	58	58	–	21	28	Matarova
Маџа Стена	8	8	–	4	13	Mačja Stena
Маčkовац	288	268	4	96	167	Mačkovac
Мердаре	167	152	5	51	92	Merdare
Мерџез	17	17	–	4	16	Merčez
Механе	38	32	–	16	44	Mehane
Мирница	35	30	–	20	74	Mirnica
Мрча	75	75	–	28	39	Mrča
Невада	22	22	–	14	24	Nevada
Ново Село	60	59	–	30	103	Novo Selo
Орловац	10	10	–	6	16	Orlovac
Паваштица	82	82	–	32	52	Pavaštica
Парада	5	5	–	≤ 3	28	Parada
Пачарађа	41	40	–	16	25	Pačarađa
Пепељевац	10	10	–	5	10	Pepeļevac
Перуника	49	30	–	21	68	Perunika
Пљаково	57	55	–	26	61	Pljakovo
Преветица	12	12	–	8	12	Prevetica
Прекорађа	9	9	–	4	17	Prekorađa
Пролом	196	123	–	60	186	Prolom
Равни Шорт	48	32	–	18	40	Ravni Šort
Растелица	≤ 3	≤ 3	–	≤ 3	5	Rastelica
Рача	191	189	≤ 3	84	224	Rača
Рударе	200	191	–	81	189	Rudare

2. Укупно пописана лица, укупан број становника, лица у иностранству, домаћинстава и станова (ниво насеља) (наставак)

Total enumerated persons, total number of population, persons abroad, households and dwellings (by the level of settlement) (continued)

	Укупно пописана лица <i>Total enumerated persons</i>	Укупан број становника <i>Total number of population</i>	Лица у иностранству (разлог 5, 7, 9) <i>Persons abroad (reason 5, 7, 9)</i>	Укупан број домаћинстава <i>Total number of households</i>	Укупан број станова <i>Total number of dwellings</i>	
Сагоњево	108	102	–	56	107	Sagonjevo
Самоково	45	45	–	24	30	Samokovo
Свињиште	34	30	–	12	29	Svinjište
Секирача	23	23	–	9	9	Sekirača
Селиште	22	17	–	9	25	Selište
Селова	82	63	–	34	89	Selova
Сеоце	49	49	–	24	55	Seoce
Спанце	200	174	≤ 3	90	243	Spance
Тачевац	–	–	–	–	5	Tačevac
Тијовац	69	69	–	25	30	Tijovac
Тмава	142	123	6	62	144	Tmava
Требиње	53	49	4	21	44	Trebinje
Трећак	47	47	–	24	30	Trečak
Трмка	34	24	≤ 3	10	35	Trmka
Трн	6	4	–	≤ 3	8	Trn
Трпезе	24	22	≤ 3	9	25	Trpeze
Шатра	27	26	–	14	18	Šatra
Штава	91	90	≤ 3	41	70	Štava
Нераспоређено	399	362	13	184	195	Unclassified
Прокупље	46 044	43 631	826	15 233	22 848	Prokuplje
Арбанашка	28	28	–	20	57	Arbanaška
Бабин Поток	623	617	6	183	224	Babin Potok
Баботинац	247	215	16	83	106	Babotinac
Бајчинце	196	185	≤ 3	78	133	Bajčince
Балиновац	173	153	10	59	89	Balinovac
Балчак	24	22	–	13	34	Balčak
Баце	233	230	≤ 3	99	175	Bace
Бела Вода	262	258	–	79	111	Bela Voda
Бели Камен	34	17	–	10	81	Beli Kamen
Белогош	64	64	–	28	52	Belogoš
Белогљин	499	493	≤ 3	180	365	Beloljin
Берилје	739	735	≤ 3	200	266	Berilje
Богужевац	16	16	–	8	34	Bogujevac
Бреговина	33	33	–	18	79	Bregovina
Бресник	9	7	–	6	28	Bresnik
Бреснички	274	220	22	87	244	Bresničić
Бублица	150	134	–	66	182	Bublica
Букулорам	4	4	–	≤ 3	16	Bukuloram
Булатовац	107	103	–	40	105	Bulatovac
Бучинце	14	14	–	7	42	Bučince
Велика Плана	537	513	≤ 3	231	393	Velika Plana
Видовача	26	25	–	14	20	Vidovača
Вича	65	65	–	27	76	Viča
Власово	21	19	–	13	83	Vlasovo
Водице	167	167	–	54	74	Vodice
Гласовик	68	68	–	44	77	Glasovik
Гојиновац	70	68	–	28	58	Gojinovac
Горња Бејашница	22	17	–	9	46	Gornja Bejašnica
Горња Бресница	166	157	–	58	117	Gornja Bresnica
Горња Коњуша	61	39	–	26	106	Gornja Konjuša
Горња Речица	104	104	–	45	80	Gornja Rečica
Горња Стражава	676	670	≤ 3	201	222	Gornja Stražava
Горња Топоница	37	33	≤ 3	22	39	Gornja Toponica
Горња Трнава	321	304	4	104	194	Gornja Trnava
Горње Кординце	167	167	–	68	123	Gornje Kordince
Горњи Статовац	21	21	–	11	63	Gornji Statovac
Грабовац	8	8	–	6	27	Grabovac
Губетин	211	156	–	66	163	Gubetin
Добротић	18	18	–	9	39	Dobrotić
Доња Бејашница	7	7	–	≤ 3	25	Donja Bejašnica
Доња Бресница	220	164	≤ 3	76	166	Donja Bresnica
Доња Коњуша	246	238	4	93	226	Donja Konjuša
Доња Речица	369	354	≤ 3	132	197	Donja Rečica
Доња Стражава	807	498	≤ 3	235	270	Donja Stražava
Доња Топоница	319	296	12	125	191	Donja Toponica
Доња Трнава	1 414	1 392	22	426	565	Donja Trnava

**2. Укупно пописана лица, укупан број становника, лица у иностранству, домаћинстава и станова
(ниво насеља) (наставак)**

**Total enumerated persons, total number of population, persons abroad, households and dwellings
(by the level of settlement) (continued)**

	Укупно пописана лица <i>Total enumerated persons</i>	Укупан број становника <i>Total number of population</i>	Лица у иностранству (разлог 5, 7, 9) <i>Persons abroad (reason 5, 7, 9)</i>	Укупан број домаћинстава <i>Total number of households</i>	Укупан број станова <i>Total number of dwellings</i>	
Доње Кординце	182	182	–	60	74	Donje Kordince
Доњи Статовац	37	37	–	21	92	Donji Statovac
Драги Део	41	41	–	21	56	Dragi Deo
Дреновац	180	166	–	64	106	Drenovac
Ђуровац	131	129	≤ 3	36	68	Đurovac
Ђушница	39	37	–	17	51	Đušnica
Житни Поток	506	480	–	176	298	Žitni Potok
Здравиње	135	96	≤ 3	54	227	Zdravinje
Злата	137	137	–	54	108	Zlata
Јабучево	10	10	–	4	10	Jabučevo
Јовине Ливаде	16	14	≤ 3	6	32	Jovine Livade
Југовац	139	112	≤ 3	110	110	Jugovac
Калудра	85	81	–	35	71	Kaludra
Клисурица	202	202	–	69	104	Klisurica
Кожинце	68	62	–	29	111	Kožince
Кончић	147	106	–	53	182	Končić
Концел	150	143	≤ 3	56	111	Kondželj
Костеница	199	199	–	66	79	Kostenica
Крњи Град	50	35	5	17	85	Krnji Grad
Крушевица	18	18	–	12	69	Kruševica
Мађере	270	262	≤ 3	104	199	Mađere
Мала Плана	591	553	≤ 3	189	286	Mala Plana
Мачина	48	48	–	23	43	Mačina
Меровац	115	115	–	58	175	Merovac
Микуловац	324	282	21	100	146	Mikulovac
Милковица	34	34	–	33	92	Miljkovica
Мрљак	26	24	–	11	35	Mrljak
Мршел	135	91	22	69	128	Mršelj
Нова Божурна	240	224	8	73	79	Nova Božurna
Нови Ђуровац	5	5	–	≤ 3	22	Novi Đurovac
Ново Село	392	388	≤ 3	115	126	Novo Selo
Обртинце	≤ 3	–	–	–	29	Obrtince
Пасјача	27	25	–	17	76	Pasjača
Пашинац	121	121	–	46	75	Pašinac
Пестиш	9	9	–	7	37	Pestiš
Петровац	304	296	4	120	184	Petrovac
Пискаље	30	26	–	12	49	Piskalje
Плочник	136	115	–	56	139	Pločnik
Поточић	428	417	≤ 3	152	225	Potočić
Прекадин	142	111	–	50	141	Prekadin
Прекашница	23	16	–	8	35	Prekašnica
Прекопуце	139	106	–	54	152	Prekopuce
Прокупље	28 144	27 163	505	8 898	10 846	Prokuplje
Ранкова Река	18	18	–	10	30	Rankova Reka
Растовница	52	48	≤ 3	19	43	Rastovnica
Ргаје	9	9	–	7	42	Rgaje
Рељинац	554	542	8	150	243	Reljinac
Ресинац	188	185	≤ 3	66	128	Resinac
Селиште	14	12	–	5	18	Selište
Смрдан	68	68	–	32	54	Smrdan
Средњи Статовац	29	29	–	15	39	Srednji Statovac
Стари Ђуровац	20	8	–	5	28	Stari Đurovac
Старо Село	24	20	–	10	26	Staro Selo
Товрљане	61	49	–	27	110	Tovrljane
Трнови Лаз	45	38	–	19	63	Trnovi Laz
Туларе	281	162	93	88	205	Tulare
Ћуковац	301	278	20	91	109	Ćukovac
Џигол	224	214	5	79	145	Džigolj
Шевиш	17	15	–	7	20	Ševiš
Широке Њиве	24	24	–	12	47	Široke Njive
Шишмановац	82	78	–	40	72	Šišmanovac
Регион Косово и Метохија	Region of Kosovo and Metohija

БИБЛИОГРАФИЈА

1. Закон о попису становништва, домаћинстава и станова 2011. године, Службени гласник РС, број 104/09
2. Закон о изменама Закона о попису становништва, домаћинстава и станова 2011. године, Службени гласник РС, број 24/11
3. Закон о званичној статистици, Службени гласник РС, број 104/09
4. Уредба о номенклатури статистичких територијалних јединица, Службени гласник РС, број 109/09 и 46/10
5. Стратегија развоја и дисеминације, Републички завод за статистику, мај 2010.
6. Методолошко упутство за организаторе, инструкторе и друге учеснике у попису, Републички завод за статистику, Београд, 2011.
7. Упутство за организацију и извршење пописа, Републички завод за статистику, Београд, 2011.
8. Водич за пописиваче, Републички завод за статистику, Београд, 2011.
9. Препоруке Конференције европских статистичара за пописе становништва, домаћинстава и станова, Уједињене нације, Њујорк и Женева, 2006.
10. Принципи и препоруке Уједињених нација за пописе становништва, домаћинстава и станова, 2007.
11. Уредба Европског парламента и Савета број 763/2008 од 9. јула 2008. о пописима становништва, домаћинстава и станова
12. Уредба Комисије (ЕЗ) број 1201/2009 од 30. новембра 2009. која имплементира Уредбу Европског парламента и Савета ЕУ број 763/2008 – о пописима становништва и станова у погледу техничких спецификација обележја и њиховог рашчлањивања
13. Организационо-методолошко упутство за пописивање лица из члана 13 Закона о попису становништва, домаћинстава и станова 2011. године, Републички завод за статистику, Београд, 2011.
14. Упутство за претходно пописивање лица из члана 15 Закона о попису становништва, домаћинстава и станова 2011. године, Републички завод за статистику, Београд, 2011.
15. Организационо-методолошко упутство за пописивање примарних бескућника, Републички завод за статистику, Београд, 2011.
16. Упутство за ревизију докумената статистичких и формирање пописних кругова за Попис становништва, домаћинстава и станова 2011. године, Републички завод за статистику, Београд, 2011.
17. Упутство за спровођење контроле квалитета података пописа, Републички завод за статистику, Београд, 2011.

BIBLIOGRAPHY

1. Law on the Census of Population, Households and Dwellings, 2011, Official Gazette of the RS No 104/09
2. Law amending the Law on the Census of Population, Households and Dwellings, 2011, Official Gazette of the RS No 24/11
3. Law on Official Statistics, Official Gazette of the RS No 104/09
4. Regulation on the Nomenclature of Statistical Territorial Units, Official Gazette of the RS No 109/09 and 46/10
5. Strategy of Development and Dissemination, Statistical Office of the Republic of Serbia, May 2010
6. Methodological Guide for the Organizers, Trainers and Other Participants in the Census, Statistical Office of the Republic of Serbia, 2011
7. Manual for the Organization and Implementation of the Census, Statistical Office of the Republic of Serbia, 2011
8. Enumerators' Handbook, Statistical Office of the Republic of Serbia, 2011
9. Conference of European Statisticians Recommendations for the 2010 Censuses of Population and Housing, United Nations, New York and Geneva, 2006
10. Principles and Recommendations for Population and Housing Censuses, Revision 2, United Nations, New York, 2008
11. Regulation (EC) No 763/2008 of the European Parliament and of the Council of 9 July 2008 on Population and Housing Censuses
12. Commission Regulation (EC) No 1201/2009 of 30 November 2009 implementing Regulation (EC) No 763/2008 of the European Parliament and of the Council on Population and Housing Censuses as regards the technical specifications of the topics and of their breakdowns
13. Organizational and Methodological Manual for the Enumeration of Persons under Article 13 of Law on the Census of Population, Households and Dwellings 2011, Statistical Office of the Republic of Serbia, 2011
14. Manual for Pre-enumeration of Persons under Article 15 of Law on the Census of Population, Households and Dwellings 2011, Statistical Office of the Republic of Serbia, 2011
15. Organizational and Methodological Manual for the Enumeration of Primary Homeless Persons, Statistical Office of the Republic of Serbia, 2011
16. Manual for Document Review of Statistical Areas and for Forming Enumeration Areas for Census of Population, Households and Dwellings 2011, Statistical Office of the Republic of Serbia, 2011
17. Manual for Conducting Post-enumeration Survey, Statistical Office of the Republic of Serbia, 2011

Билтен: Попис становништва, домаћинстава и станова у Републици Србији 2011 – први резултати
Bulletin: 2011 Census of Population, Households and Dwellings in the Republic of Serbia – first results

**Рукопис припремили: Зоран Јанчић, Снежана Лакчевић, Љиљана Ђорђевић, Дејана Ђорђевић,
Александра Јовановић, Славица Вукојичић-Шево и Марија Јовић**

**Text editors: Zoran Jančić, Snežana Lakčević, Ljiljana Đorđević, Dejana Đorđević, Aleksandra
Jovanović, Slavica Vukojičić-Ševo and Marija Jović**

Пројектант: Гордана Жижић
Main designer: Gordana Žikić

Лектура: Емилија Видановић

Превод: Весна Аралица и Гордана Недељковић
Translated by: Vesna Aralica and Gordana Nedeljković

Графички прикази: Миливоје Грбовић
Graphic design: Milivoje Grbović

Технички уредници: Ирена Димић и Драгана Стелјић
Technical editors: Irena Dimić and Dragana Steljić

Штампа

Portal DOO, Борча, Лафонтенова 1
Број страна: 100 • Тираж: 400

Printed by

Portal DOO, Borča, 1 Lafontenova St
Number of pages: 400 • Circulation: 400 copies

CIP - Каталогизација у публикацији
Народна библиотека Србије, Београд
311

БИЛТЕН / Републички завод за статистику
Србије ; за издавача Драган Вукмировић. -
1992, бр. 347 - . - Београд (Милана
Ракића 5) : Републички завод за статистику Србије,
1992- (Београд : Републички завод
за статистику Србије). - 29 цм

Повремено. - Наставак публикације : Bilten
– Republički zavod za statistiku SR Srbije =
ISSN 0582-6950
ISSN 0354-3641 = Билтен - Републички завод
за статистику Србије

COBISS.SR-ID 16405506