

**Resultados preliminares
de los Estados Unidos Mexicanos**



División geoestadística de los Estados Unidos Mexicanos

Estados Unidos de América



Simbología

Límite estatal ———



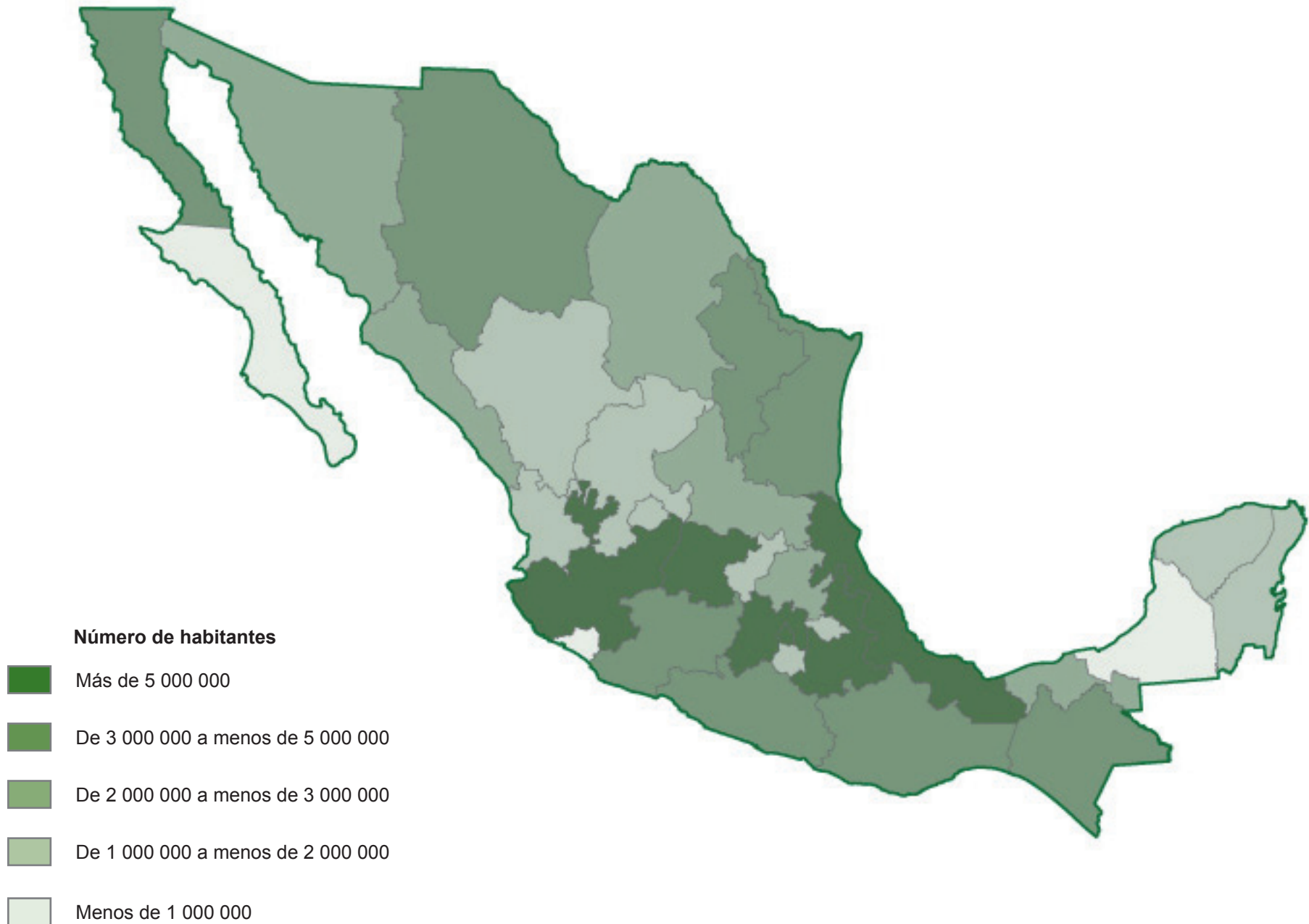
Estados Unidos Mexicanos

Población total según sexo, viviendas habitadas e indicadores seleccionados por entidad federativa

Entidad	Población			Relación hombre-mujer	Población relativa	Población por km ²	Viviendas habitadas
	Total	Hombres	Mujeres				
Estados Unidos Mexicanos	112 322 757	54 858 298	57 464 459	95.5	100.0	57.3	28 617 843
01 Aguascalientes	1 184 924	576 808	608 116	94.9	1.1	211.0	290 875
02 Baja California	3 154 174	1 591 479	1 562 695	101.8	2.8	44.1	870 483
03 Baja California Sur	637 065	325 564	311 501	104.5	0.6	8.6	178 931
04 Campeche	822 001	407 590	414 411	98.4	0.7	14.3	213 606
05 Coahuila de Zaragoza	2 748 366	1 364 470	1 383 896	98.6	2.4	18.1	727 621
06 Colima	650 129	322 628	327 501	98.5	0.6	115.5	180 353
07 Chiapas	4 793 406	2 350 373	2 443 033	96.2	4.3	65.4	1 090 995
08 Chihuahua	3 401 140	1 689 670	1 711 470	98.7	3.0	13.7	943 571
09 Distrito Federal	8 873 017	4 245 993	4 627 024	91.8	7.9	5 936.8	2 462 678
10 Durango	1 632 860	804 063	828 797	97.0	1.5	13.2	407 747
11 Guanajuato	5 485 971	2 640 031	2 845 940	92.8	4.9	179.2	1 276 775
12 Guerrero	3 386 706	1 644 476	1 742 230	94.4	3.0	53.3	810 263
13 Hidalgo	2 664 969	1 285 596	1 379 373	93.2	2.4	128.0	669 501
14 Jalisco	7 350 355	3 601 281	3 749 074	96.1	6.5	93.5	1 831 039
15 México	15 174 272	7 398 283	7 775 989	95.1	13.5	678.9	3 749 010
16 Michoacán de Ocampo	4 348 485	2 100 484	2 248 001	93.4	3.9	74.2	1 082 715
17 Morelos	1 776 727	858 718	918 009	93.5	1.6	364.2	468 927
18 Nayarit	1 084 957	541 034	543 923	99.5	1.0	38.9	291 167
19 Nuevo León	4 643 321	2 314 858	2 328 463	99.4	4.1	72.4	1 209 174
20 Oaxaca	3 801 871	1 819 374	1 982 497	91.8	3.4	40.6	941 799
21 Puebla	5 779 007	2 770 261	3 008 746	92.1	5.1	168.5	1 391 798
22 Querétaro	1 827 985	887 357	940 628	94.3	1.6	156.2	454 389
23 Quintana Roo	1 324 257	672 729	651 528	103.3	1.2	29.6	368 873
24 San Luis Potosí	2 585 942	1 260 814	1 325 128	95.1	2.3	42.3	639 417
25 Sinaloa	2 767 552	1 376 388	1 391 164	98.9	2.5	48.2	713 292
26 Sonora	2 662 432	1 339 911	1 322 521	101.3	2.4	14.7	712 532
27 Tabasco	2 238 818	1 101 114	1 137 704	96.8	2.0	90.5	567 352
28 Tamaulipas	3 270 268	1 617 499	1 652 769	97.9	2.9	40.8	901 972
29 Tlaxcala	1 169 825	565 889	603 936	93.7	1.0	292.6	274 208
30 Veracruz de Ignacio de la Llave	7 638 378	3 694 332	3 944 046	93.7	6.8	106.3	2 013 386
31 Yucatán	1 953 027	962 238	990 789	97.1	1.7	49.4	506 434
32 Zacatecas	1 490 550	726 993	763 557	95.2	1.3	19.8	376 960



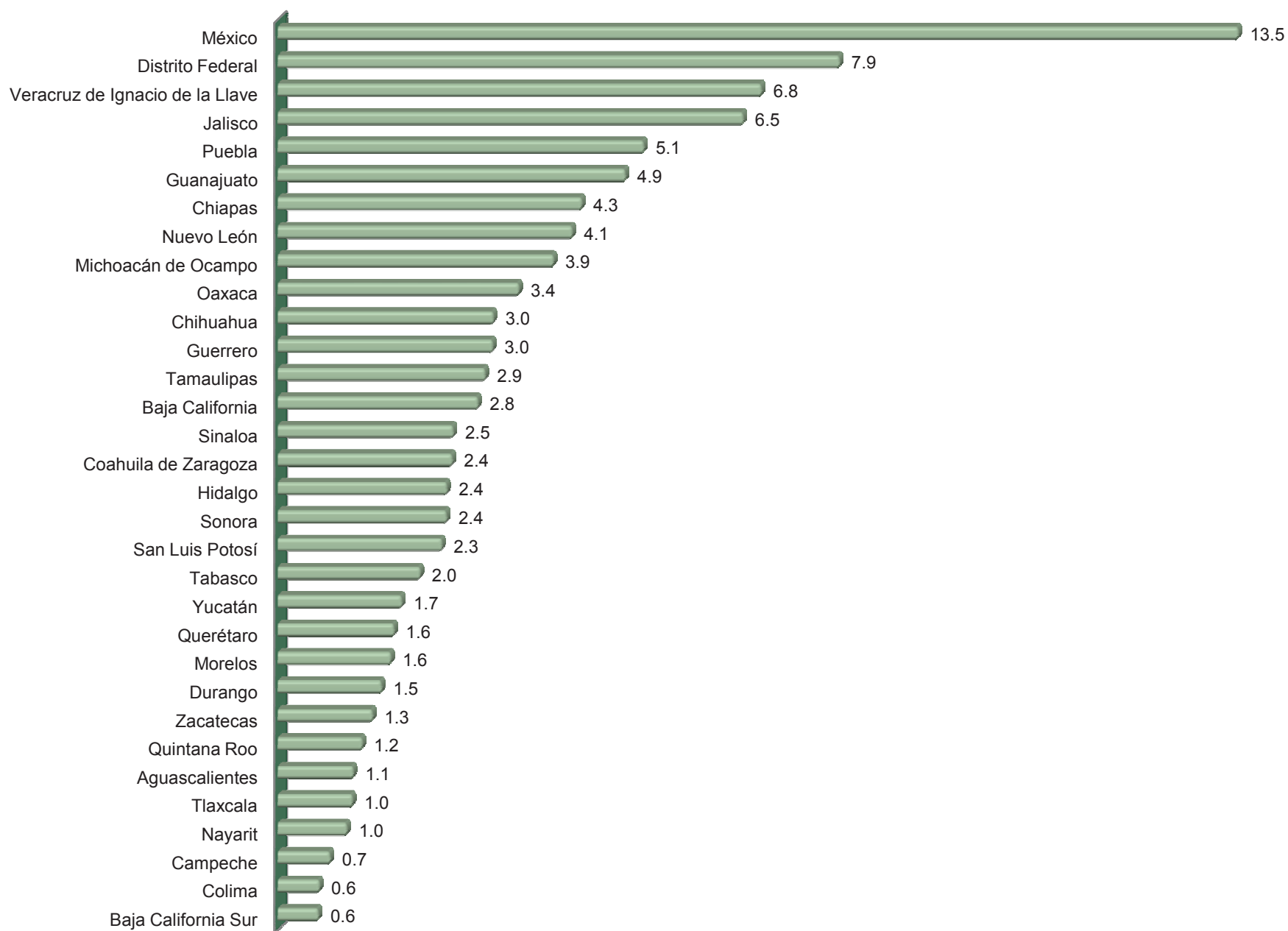
Estratificación de las entidades federativas según población total





Estados Unidos Mexicanos

Participación relativa de las entidades federativas según su población





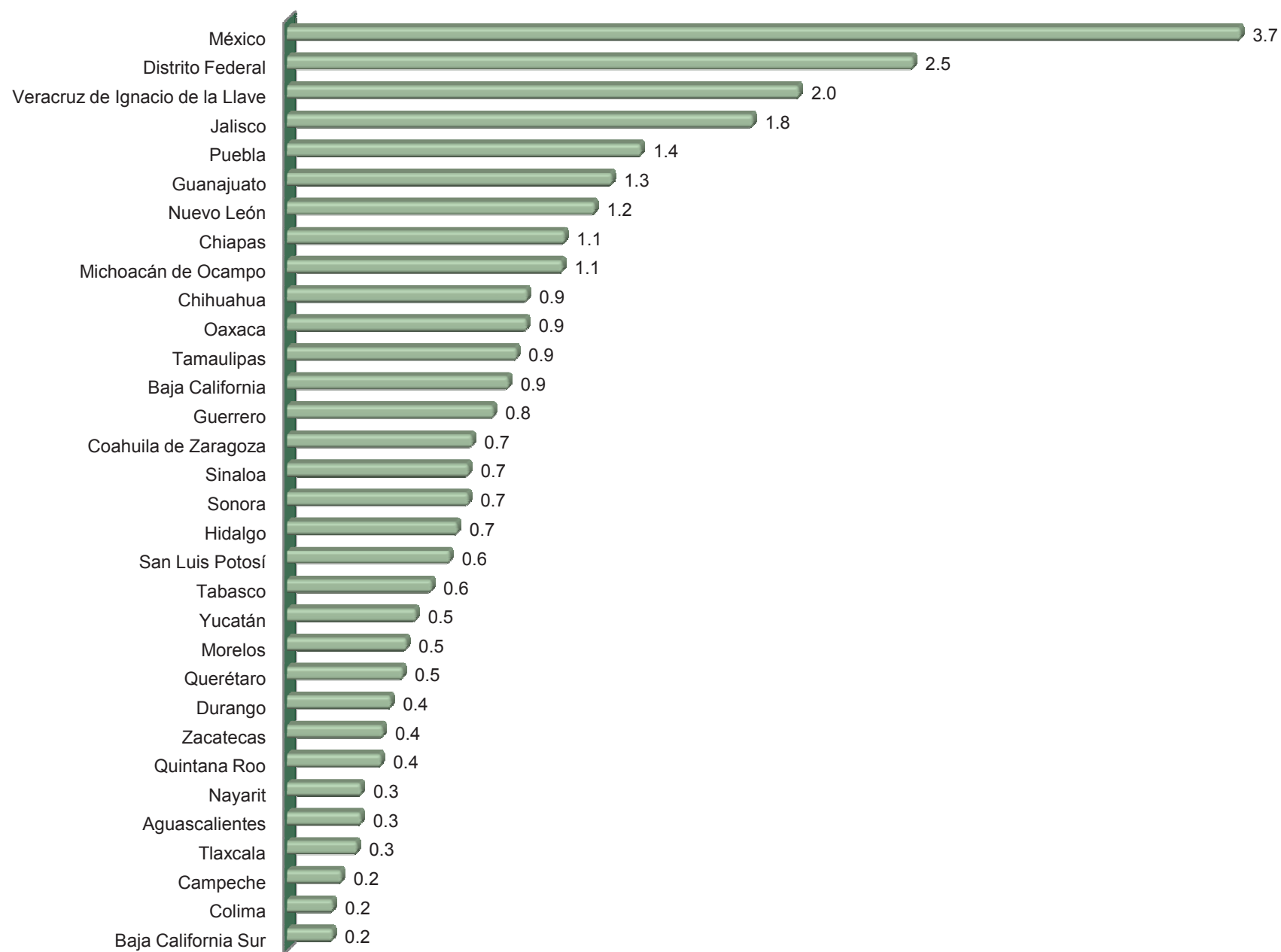
Estratificación de las entidades federativas según viviendas habitadas





Estados Unidos Mexicanos

Viviendas habitadas por entidad federativa



Millones de viviendas



Estratificación de las entidades federativas según densidad de población





Estados Unidos Mexicanos

Población total y relativa por entidad federativa según tamaño de localidad de residencia

Entidad	Población total	Población en localidades			
		Con menos de 2 500 habitantes		Con 2 500 y más habitantes	
		Absoluta	Relativa	Absoluta	Relativa
Estados Unidos Mexicanos	112 322 757	26 001 607	23.1	86 321 150	76.9
01 Aguascalientes	1 184 924	227 241	19.2	957 683	80.8
02 Baja California	3 154 174	244 022	7.7	2 910 152	92.3
03 Baja California Sur	637 065	90 563	14.2	546 502	85.8
04 Campeche	822 001	208 592	25.4	613 409	74.6
05 Coahuila de Zaragoza	2 748 366	272 557	9.9	2 475 809	90.1
06 Colima	650 129	79 483	12.2	570 646	87.8
07 Chiapas	4 793 406	2 457 326	51.3	2 336 080	48.7
08 Chihuahua	3 401 140	516 748	15.2	2 884 392	84.8
09 Distrito Federal	8 873 017	40 750	0.5	8 832 267	99.5
10 Durango	1 632 860	508 763	31.2	1 124 097	68.8
11 Guanajuato	5 485 971	1 654 627	30.2	3 831 344	69.8
12 Guerrero	3 386 706	1 413 655	41.7	1 973 051	58.3
13 Hidalgo	2 664 969	1 224 791	46.0	1 440 178	54.0
14 Jalisco	7 350 355	989 366	13.5	6 360 989	86.5
15 México	15 174 272	1 984 146	13.1	13 190 126	86.9
16 Michoacán de Ocampo	4 348 485	1 365 677	31.4	2 982 808	68.6
17 Morelos	1 776 727	286 803	16.1	1 489 924	83.9
18 Nayarit	1 084 957	337 306	31.1	747 651	68.9
19 Nuevo León	4 643 321	247 266	5.3	4 396 055	94.7
20 Oaxaca	3 801 871	1 990 930	52.4	1 810 941	47.6
21 Puebla	5 779 007	1 625 675	28.1	4 153 332	71.9
22 Querétaro	1 827 985	543 645	29.7	1 284 340	70.3
23 Quintana Roo	1 324 257	158 168	11.9	1 166 089	88.1
24 San Luis Potosí	2 585 942	932 968	36.1	1 652 974	63.9
25 Sinaloa	2 767 552	752 871	27.2	2 014 681	72.8
26 Sonora	2 662 432	367 491	13.8	2 294 941	86.2
27 Tabasco	2 238 818	953 977	42.6	1 284 841	57.4
28 Tamaulipas	3 270 268	401 015	12.3	2 869 253	87.7
29 Tlaxcala	1 169 825	235 667	20.1	934 158	79.9
30 Veracruz de Ignacio de la Llave	7 638 378	2 970 319	38.9	4 668 059	61.1
31 Yucatán	1 953 027	312 782	16.0	1 640 245	84.0
32 Zacatecas	1 490 550	606 417	40.7	884 133	59.3



**Población total y relativa por entidad federativa
y tamaño de localidad de residencia**

<i>Entidad y tamaño de localidad</i>	<i>Población</i>	
	<i>Total</i>	<i>Relativa</i>
Estados Unidos Mexicanos	112 322 757	100.0
1 - 2 499 habitantes	26 001 607	23.1
2 500 - 4 999 habitantes	6 379 007	5.7
5 000 - 9 999 habitantes	6 090 221	5.4
10 000 - 14 999 habitantes	3 669 431	3.3
15 000 - 29 999 habitantes	6 379 941	5.7
30 000 - 49 999 habitantes	4 265 459	3.8
50 000 - 99 999 habitantes	5 937 690	5.3
100 000 - 499 999 habitantes	22 499 755	20.0
500 000 y más habitantes	31 099 646	27.7
01 Aguascalientes	1 184 924	100.0
1 - 2 499 habitantes	227 241	19.2
2 500 - 4 999 habitantes	70 897	6.0
5 000 - 9 999 habitantes	17 479	1.5
10 000 - 14 999 habitantes	11 580	1.0
15 000 - 29 999 habitantes	92 484	7.8
30 000 - 49 999 habitantes	43 015	3.6
50 000 - 99 999 habitantes	-	-
100 000 - 499 999 habitantes	-	-
500 000 y más habitantes	722 228	60.9
02 Baja California	3 154 174	100.0
1 - 2 499 habitantes	244 022	7.7
2 500 - 4 999 habitantes	83 317	2.6
5 000 - 9 999 habitantes	108 590	3.5
10 000 - 14 999 habitantes	64 824	2.1
15 000 - 29 999 habitantes	183 030	5.8
30 000 - 49 999 habitantes	70 673	2.2
50 000 - 99 999 habitantes	129 978	4.1
100 000 - 499 999 habitantes	279 665	8.9
500 000 y más habitantes	1 990 075	63.1

(Continúa)



Estados Unidos Mexicanos

Población total y relativa por entidad federativa y tamaño de localidad de residencia

<i>Entidad y tamaño de localidad</i>	<i>Población</i>	
	<i>Total</i>	<i>Relativa</i>
03 Baja California Sur	637 065	100.0
1 - 2 499 habitantes	90 563	14.2
2 500 - 4 999 habitantes	11 173	1.8
5 000 - 9 999 habitantes	33 572	5.3
10 000 - 14 999 habitantes	61 558	9.7
15 000 - 29 999 habitantes	-	-
30 000 - 49 999 habitantes	85 692	13.4
50 000 - 99 999 habitantes	138 369	21.7
100 000 - 499 999 habitantes	216 138	33.9
500 000 y más habitantes	-	-
04 Campeche	822 001	100.0
1 - 2 499 habitantes	208 592	25.4
2 500 - 4 999 habitantes	44 904	5.5
5 000 - 9 999 habitantes	73 065	8.9
10 000 - 14 999 habitantes	36 870	4.5
15 000 - 29 999 habitantes	29 459	3.6
30 000 - 49 999 habitantes	30 882	3.7
50 000 - 99 999 habitantes	-	-
100 000 - 499 999 habitantes	398 229	48.4
500 000 y más habitantes	-	-
05 Coahuila de Zaragoza	2 748 366	100.0
1 - 2 499 habitantes	272 557	9.9
2 500 - 4 999 habitantes	61 349	2.2
5 000 - 9 999 habitantes	45 976	1.7
10 000 - 14 999 habitantes	20 774	0.8
15 000 - 29 999 habitantes	130 591	4.7
30 000 - 49 999 habitantes	155 803	5.7
50 000 - 99 999 habitantes	243 171	8.8
100 000 - 499 999 habitantes	499 675	18.2
500 000 y más habitantes	1 318 470	48.0

(Continúa)



**Población total y relativa por entidad federativa
y tamaño de localidad de residencia**

<i>Entidad y tamaño de localidad</i>	<i>Población</i>	
	<i>Total</i>	<i>Relativa</i>
06 Colima	650 129	100.0
1 - 2 499 habitantes	79 483	12.2
2 500 - 4 999 habitantes	23 916	3.7
5 000 - 9 999 habitantes	46 125	7.1
10 000 - 14 999 habitantes	22 991	3.5
15 000 - 29 999 habitantes	15 923	2.5
30 000 - 49 999 habitantes	-	-
50 000 - 99 999 habitantes	85 662	13.2
100 000 - 499 999 habitantes	376 029	57.8
500 000 y más habitantes	-	-
07 Chiapas	4 793 406	100.0
1 - 2 499 habitantes	2 457 326	51.3
2 500 - 4 999 habitantes	315 126	6.6
5 000 - 9 999 habitantes	314 007	6.5
10 000 - 14 999 habitantes	118 706	2.5
15 000 - 29 999 habitantes	277 299	5.8
30 000 - 49 999 habitantes	315 731	6.6
50 000 - 99 999 habitantes	97 531	2.0
100 000 - 499 999 habitantes	360 677	7.5
500 000 y más habitantes	537 003	11.2
08 Chihuahua	3 401 140	100.0
1 - 2 499 habitantes	516 748	15.2
2 500 - 4 999 habitantes	63 284	1.9
5 000 - 9 999 habitantes	99 561	2.9
10 000 - 14 999 habitantes	49 439	1.5
15 000 - 29 999 habitantes	79 411	2.3
30 000 - 49 999 habitantes	74 510	2.2
50 000 - 99 999 habitantes	55 559	1.6
100 000 - 499 999 habitantes	336 802	9.9
500 000 y más habitantes	2 125 826	62.5

(Continúa)



**Población total y relativa por entidad federativa
y tamaño de localidad de residencia**

<i>Entidad y tamaño de localidad</i>	<i>Población</i>	
	<i>Total</i>	<i>Relativa</i>
09 Distrito Federal	8 873 017	100.0
1 - 2 499 habitantes	40 750	0.5
2 500 - 4 999 habitantes	18 337	0.2
5 000 - 9 999 habitantes	17 829	0.2
10 000 - 14 999 habitantes	49 167	0.5
15 000 - 29 999 habitantes	135 059	1.5
30 000 - 49 999 habitantes	36 186	0.4
50 000 - 99 999 habitantes	-	-
100 000 - 499 999 habitantes	3 104 275	35.0
500 000 y más habitantes	5 471 414	61.7
10 Durango	1 632 860	100.0
1 - 2 499 habitantes	508 763	31.2
2 500 - 4 999 habitantes	82 426	5.0
5 000 - 9 999 habitantes	70 323	4.3
10 000 - 14 999 habitantes	33 156	2.0
15 000 - 29 999 habitantes	82 924	5.1
30 000 - 49 999 habitantes	-	-
50 000 - 99 999 habitantes	79 661	4.9
100 000 - 499 999 habitantes	257 523	15.8
500 000 y más habitantes	518 084	31.7
11 Guanajuato	5 485 971	100.0
1 - 2 499 habitantes	1 654 627	30.2
2 500 - 4 999 habitantes	248 149	4.5
5 000 - 9 999 habitantes	173 494	3.2
10 000 - 14 999 habitantes	99 953	1.8
15 000 - 29 999 habitantes	316 205	5.8
30 000 - 49 999 habitantes	288 356	5.2
50 000 - 99 999 habitantes	585 236	10.7
100 000 - 499 999 habitantes	880 966	16.0
500 000 y más habitantes	1 238 985	22.6

(Continúa)



**Población total y relativa por entidad federativa
y tamaño de localidad de residencia**

<i>Entidad y tamaño de localidad</i>	<i>Población</i>	
	<i>Total</i>	<i>Relativa</i>
12 Guerrero	3 386 706	100.0
1 - 2 499 habitantes	1 413 655	41.8
2 500 - 4 999 habitantes	261 575	7.7
5 000 - 9 999 habitantes	233 991	6.9
10 000 - 14 999 habitantes	71 149	2.1
15 000 - 29 999 habitantes	230 176	6.8
30 000 - 49 999 habitantes	78 300	2.3
50 000 - 99 999 habitantes	119 626	3.5
100 000 - 499 999 habitantes	304 717	9.0
500 000 y más habitantes	673 517	19.9
13 Hidalgo	2 664 969	100.0
1 - 2 499 habitantes	1 224 791	46.0
2 500 - 4 999 habitantes	268 013	10.1
5 000 - 9 999 habitantes	206 546	7.7
10 000 - 14 999 habitantes	102 238	3.8
15 000 - 29 999 habitantes	293 024	11.0
30 000 - 49 999 habitantes	153 031	5.7
50 000 - 99 999 habitantes	58 352	2.2
100 000 - 499 999 habitantes	358 974	13.5
500 000 y más habitantes	-	-
14 Jalisco	7 350 355	100.0
1 - 2 499 habitantes	989 366	13.5
2 500 - 4 999 habitantes	313 123	4.3
5 000 - 9 999 habitantes	374 449	5.1
10 000 - 14 999 habitantes	309 937	4.2
15 000 - 29 999 habitantes	705 779	9.6
30 000 - 49 999 habitantes	343 802	4.7
50 000 - 99 999 habitantes	567 928	7.7
100 000 - 499 999 habitantes	612 332	8.3
500 000 y más habitantes	3 133 639	42.6

(Continúa)



**Población total y relativa por entidad federativa
y tamaño de localidad de residencia**

<i>Entidad y tamaño de localidad</i>	<i>Población</i>	
	<i>Total</i>	<i>Relativa</i>
15 México	15 174 272	100.0
1 - 2 499 habitantes	1 984 146	13.1
2 500 - 4 999 habitantes	939 434	6.2
5 000 - 9 999 habitantes	957 566	6.3
10 000 - 14 999 habitantes	475 487	3.1
15 000 - 29 999 habitantes	896 733	5.9
30 000 - 49 999 habitantes	465 037	3.1
50 000 - 99 999 habitantes	519 909	3.4
100 000 - 499 999 habitantes	4 129 330	27.2
500 000 y más habitantes	4 806 630	31.7
16 Michoacán de Ocampo	4 348 485	100.0
1 - 2 499 habitantes	1 365 677	31.4
2 500 - 4 999 habitantes	399 432	9.2
5 000 - 9 999 habitantes	311 488	7.2
10 000 - 14 999 habitantes	251 849	5.8
15 000 - 29 999 habitantes	212 901	4.9
30 000 - 49 999 habitantes	174 184	4.0
50 000 - 99 999 habitantes	636 282	14.6
100 000 - 499 999 habitantes	398 775	9.2
500 000 y más habitantes	597 897	13.7
17 Morelos	1 776 727	100.0
1 - 2 499 habitantes	286 803	16.1
2 500 - 4 999 habitantes	151 337	8.5
5 000 - 9 999 habitantes	172 132	9.7
10 000 - 14 999 habitantes	132 677	7.5
15 000 - 29 999 habitantes	189 092	10.6
30 000 - 49 999 habitantes	91 935	5.2
50 000 - 99 999 habitantes	97 788	5.5
100 000 - 499 999 habitantes	654 963	36.9
500 000 y más habitantes	-	-

(Continúa)



**Población total y relativa por entidad federativa
y tamaño de localidad de residencia**

<i>Entidad y tamaño de localidad</i>	<i>Población</i>	
	<i>Total</i>	<i>Relativa</i>
18 Nayarit	1 084 957	100.0
1 - 2 499 habitantes	337 306	31.1
2 500 - 4 999 habitantes	91 006	8.4
5 000 - 9 999 habitantes	66 231	6.1
10 000 - 14 999 habitantes	101 767	9.4
15 000 - 29 999 habitantes	120 090	11.0
30 000 - 49 999 habitantes	35 687	3.3
50 000 - 99 999 habitantes	-	-
100 000 - 499 999 habitantes	332 870	30.7
500 000 y más habitantes	-	-
19 Nuevo León	4 643 321	100.0
1 - 2 499 habitantes	247 266	5.3
2 500 - 4 999 habitantes	63 572	1.4
5 000 - 9 999 habitantes	151 684	3.3
10 000 - 14 999 habitantes	10 272	0.2
15 000 - 29 999 habitantes	136 893	2.9
30 000 - 49 999 habitantes	149 101	3.2
50 000 - 99 999 habitantes	278 537	6.0
100 000 - 499 999 habitantes	1 804 443	38.9
500 000 y más habitantes	1 801 553	38.8
20 Oaxaca	3 801 871	100.0
1 - 2 499 habitantes	1 990 930	52.4
2 500 - 4 999 habitantes	335 646	8.8
5 000 - 9 999 habitantes	296 255	7.8
10 000 - 14 999 habitantes	220 390	5.8
15 000 - 29 999 habitantes	213 399	5.6
30 000 - 49 999 habitantes	117 116	3.1
50 000 - 99 999 habitantes	271 480	7.1
100 000 - 499 999 habitantes	356 655	9.4
500 000 y más habitantes	-	-

(Continúa)



**Población total y relativa por entidad federativa
y tamaño de localidad de residencia**

<i>Entidad y tamaño de localidad</i>		<i>Población</i>	
		<i>Total</i>	<i>Relativa</i>
21	Puebla	5 779 007	100.0
	1 - 2 499 habitantes	1 625 675	28.1
	2 500 - 4 999 habitantes	596 295	10.3
	5 000 - 9 999 habitantes	481 675	8.4
	10 000 - 14 999 habitantes	259 210	4.5
	15 000 - 29 999 habitantes	480 125	8.3
	30 000 - 49 999 habitantes	156 510	2.7
	50 000 - 99 999 habitantes	496 387	8.6
	100 000 - 499 999 habitantes	248 999	4.3
	500 000 y más habitantes	1 434 131	24.8
22	Querétaro	1 827 985	100.0
	1 - 2 499 habitantes	543 645	29.7
	2 500 - 4 999 habitantes	184 192	10.1
	5 000 - 9 999 habitantes	93 171	5.1
	10 000 - 14 999 habitantes	102 652	5.6
	15 000 - 29 999 habitantes	84 765	4.6
	30 000 - 49 999 habitantes	-	-
	50 000 - 99 999 habitantes	54 146	3.0
	100 000 - 499 999 habitantes	138 897	7.6
	500 000 y más habitantes	626 517	34.3
23	Quintana Roo	1 324 257	100.0
	1 - 2 499 habitantes	158 168	12.0
	2 500 - 4 999 habitantes	28 329	2.1
	5 000 - 9 999 habitantes	38 109	2.9
	10 000 - 14 999 habitantes	50 346	3.8
	15 000 - 29 999 habitantes	43 948	3.3
	30 000 - 49 999 habitantes	-	-
	50 000 - 99 999 habitantes	77 283	5.8
	100 000 - 499 999 habitantes	300 914	22.7
	500 000 y más habitantes	627 160	47.4

(Continúa)



**Población total y relativa por entidad federativa
y tamaño de localidad de residencia**

<i>Entidad y tamaño de localidad</i>	<i>Población</i>	
	<i>Total</i>	<i>Relativa</i>
24 San Luis Potosí	2 585 942	100.0
1 - 2 499 habitantes	932 968	36.1
2 500 - 4 999 habitantes	101 348	3.9
5 000 - 9 999 habitantes	93 198	3.6
10 000 - 14 999 habitantes	93 590	3.6
15 000 - 29 999 habitantes	97 511	3.8
30 000 - 49 999 habitantes	32 007	1.2
50 000 - 99 999 habitantes	130 439	5.1
100 000 - 499 999 habitantes	379 759	14.7
500 000 y más habitantes	725 122	28.0
25 Sinaloa	2 767 552	100.0
1 - 2 499 habitantes	752 871	27.2
2 500 - 4 999 habitantes	157 359	5.7
5 000 - 9 999 habitantes	156 741	5.7
10 000 - 14 999 habitantes	63 522	2.3
15 000 - 29 999 habitantes	158 341	5.7
30 000 - 49 999 habitantes	30 795	1.1
50 000 - 99 999 habitantes	134 944	4.9
100 000 - 499 999 habitantes	638 163	23.0
500 000 y más habitantes	674 816	24.4
26 Sonora	2 662 432	100.0
1 - 2 499 habitantes	367 491	13.8
2 500 - 4 999 habitantes	95 139	3.6
5 000 - 9 999 habitantes	129 149	4.9
10 000 - 14 999 habitantes	64 206	2.4
15 000 - 29 999 habitantes	26 804	1.0
30 000 - 49 999 habitantes	174 402	6.6
50 000 - 99 999 habitantes	194 009	7.3
100 000 - 499 999 habitantes	896 187	33.6
500 000 y más habitantes	715 045	26.8

(Continúa)



**Población total y relativa por entidad federativa
y tamaño de localidad de residencia**

<i>Entidad y tamaño de localidad</i>	<i>Población</i>	
	<i>Total</i>	<i>Relativa</i>
27 Tabasco	2 238 818	100.0
1 - 2 499 habitantes	953 977	42.6
2 500 - 4 999 habitantes	251 168	11.2
5 000 - 9 999 habitantes	217 442	9.7
10 000 - 14 999 habitantes	71 199	3.2
15 000 - 29 999 habitantes	197 805	8.8
30 000 - 49 999 habitantes	106 298	4.8
50 000 - 99 999 habitantes	91 558	4.1
100 000 - 499 999 habitantes	349 371	15.6
500 000 y más habitantes	-	-
28 Tamaulipas	3 270 268	100.0
1 - 2 499 habitantes	401 015	12.3
2 500 - 4 999 habitantes	55 970	1.7
5 000 - 9 999 habitantes	74 430	2.3
10 000 - 14 999 habitantes	69 271	2.1
15 000 - 29 999 habitantes	49 657	1.5
30 000 - 49 999 habitantes	48 902	1.5
50 000 - 99 999 habitantes	239 884	7.3
100 000 - 499 999 habitantes	1 744 675	53.4
500 000 y más habitantes	586 464	17.9
29 Tlaxcala	1 169 825	100.0
1 - 2 499 habitantes	235 667	20.1
2 500 - 4 999 habitantes	190 105	16.3
5 000 - 9 999 habitantes	228 267	19.5
10 000 - 14 999 habitantes	113 528	9.7
15 000 - 29 999 habitantes	121 015	10.3
30 000 - 49 999 habitantes	169 246	14.5
50 000 - 99 999 habitantes	111 997	9.6
100 000 - 499 999 habitantes	-	-
500 000 y más habitantes	-	-

(Continúa)



**Población total y relativa por entidad federativa
y tamaño de localidad de residencia**

<i>Entidad y tamaño de localidad</i>	<i>Población</i>	
	<i>Total</i>	<i>Relativa</i>
30 Veracruz de Ignacio de la Llave	7 638 378	100.0
1 - 2 499 habitantes	2 970 319	38.9
2 500 - 4 999 habitantes	560 353	7.3
5 000 - 9 999 habitantes	527 443	6.9
10 000 - 14 999 habitantes	387 512	5.1
15 000 - 29 999 habitantes	531 135	6.9
30 000 - 49 999 habitantes	523 825	6.9
50 000 - 99 999 habitantes	364 734	4.8
100 000 - 499 999 habitantes	1 773 057	23.2
500 000 y más habitantes	-	-
31 Yucatán	1 953 027	100.0
1 - 2 499 habitantes	312 782	16.0
2 500 - 4 999 habitantes	201 002	10.3
5 000 - 9 999 habitantes	165 529	8.5
10 000 - 14 999 habitantes	82 656	4.2
15 000 - 29 999 habitantes	133 028	6.8
30 000 - 49 999 habitantes	205 720	10.5
50 000 - 99 999 habitantes	77 240	4.0
100 000 - 499 999 habitantes	-	-
500 000 y más habitantes	775 070	39.7
32 Zacatecas	1 490 550	100.0
1 - 2 499 habitantes	606 417	40.7
2 500 - 4 999 habitantes	111 731	7.5
5 000 - 9 999 habitantes	114 704	7.7
10 000 - 14 999 habitantes	66 955	4.5
15 000 - 29 999 habitantes	115 335	7.7
30 000 - 49 999 habitantes	108 713	7.3
50 000 - 99 999 habitantes	-	-
100 000 - 499 999 habitantes	366 695	24.6
500 000 y más habitantes	-	-



Estados Unidos Mexicanos

Población total según sexo, viviendas habitadas e indicadores seleccionados por zona metropolitana ¹

Zona metropolitana	Población			Relación hombre-mujer	Población relativa	Población por km ²	Viviendas habitadas
	Total	Hombres	Mujeres				
Zonas Metropolitanas	62 621 589	30 504 011	32 117 578	95.0	100.0	374.9	16 384 118
01 ZM de Aguascalientes	932 298	453 218	479 080	94.6	1.5	511.6	233 541
02 ZM de Tijuana	1 751 302	883 358	867 944	101.8	2.8	396.1	475 270
03 ZM de Mexicali	936 145	472 947	463 198	102.1	1.5	64.3	265 585
04 ZM de La Laguna	1 215 993	597 194	618 799	96.5	1.9	239.4	317 877
05 ZM de Saltillo	823 098	409 300	413 798	98.9	1.3	58.8	214 002
06 ZM de Monclova-Frontera	317 314	157 950	159 364	99.1	0.5	62.8	85 265
07 ZM de Piedras Negras	180 701	90 644	90 057	100.7	0.3	130.7	48 214
08 ZM de Colima-Villa de Álvarez	333 977	163 543	170 434	96.0	0.5	146.0	94 540
09 ZM de Tecomán	141 465	71 290	70 175	101.6	0.2	118.0	36 661
10 ZM de Tuxtla Gutiérrez	640 881	307 227	333 654	92.1	1.0	549.9	165 253
11 ZM de Juárez	1 328 017	663 039	664 978	99.7	2.1	374.4	363 924
12 ZM de Chihuahua	851 971	416 735	435 236	95.7	1.4	47.1	245 738
13 ZM del Valle de México	20 137 152	9 743 203	10 393 949	93.7	32.2	2 559.8	5 320 001
14 ZM de León	1 609 717	786 024	823 693	95.4	2.6	914.6	366 801
15 ZM de San Francisco del Rincón	182 330	88 809	93 521	95.0	0.3	254.6	40 726
16 ZM de Moreleón-Uriangato	108 648	51 615	57 033	90.5	0.2	393.5	27 942
17 ZM de Acapulco	863 438	418 327	445 111	94.0	1.4	244.0	224 108
18 ZM de Pachuca	512 180	244 934	267 246	91.7	0.8	428.1	138 702
19 ZM de Tulancingo	239 575	113 157	126 418	89.5	0.4	355.9	60 060
20 ZM de Tula	205 848	100 476	105 372	95.4	0.3	348.1	51 858
21 ZM de Guadalajara	4 434 252	2 171 736	2 262 516	96.0	7.1	1 621.9	1 099 402
22 ZM de Puerto Vallarta	379 934	191 619	188 315	101.8	0.6	261.6	102 685
23 ZM de Ocotlán	141 365	69 184	72 181	95.8	0.2	131.2	33 829
24 ZM de Toluca	1 846 602	898 577	948 025	94.8	2.9	907.7	436 714
25 ZM de Morelia	806 822	386 523	420 299	92.0	1.3	555.3	211 383
26 ZM de Zamora-Jacona	249 805	120 544	129 261	93.3	0.4	550.7	63 317
27 ZM de La Piedad-Pénjamo	249 854	118 240	131 614	89.8	0.4	135.4	61 153
28 ZM de Cuernavaca	875 598	421 738	453 860	92.9	1.4	920.3	235 732
29 ZM de Cautla	434 153	209 858	224 295	93.6	0.7	443.1	113 005
30 ZM de Tepic	429 161	209 129	220 032	95.0	0.7	200.6	115 713
31 ZM de Monterrey	4 080 329	2 031 313	2 049 016	99.1	6.5	609.2	1 054 653

(Continúa)



Población total según sexo, viviendas habitadas e indicadores seleccionados por zona metropolitana ¹

Zona metropolitana	Población			Relación hombre-mujer	Población relativa	Población por km ²	Viviendas habitadas
	Total	Hombres	Mujeres				
32 ZM de Oaxaca	593 522	279 324	314 198	88.9	0.9	1 019.8	152 447
33 ZM de Tehuantepec	161 343	78 167	83 176	94.0	0.3	104.9	43 388
34 ZM de Puebla-Tlaxcala	2 668 347	1 278 862	1 389 485	92.0	4.3	1 204.6	666 350
35 ZM de Tehuacán	296 894	140 132	156 762	89.4	0.5	458.9	71 827
36 ZM de Querétaro	1 097 028	533 348	563 680	94.6	1.7	534.3	279 691
37 ZM de Cancún	676 238	342 816	333 422	102.8	1.1	222.2	192 685
38 ZM de San Luis Potosí-Soledad de G. S.	1 040 822	502 156	538 666	93.2	1.7	582.2	266 709
39 ZM de Rioverde-Ciudad Fernández	135 423	65 839	69 584	94.6	0.2	37.8	33 713
40 ZM de Guaymas	203 442	101 772	101 670	100.1	0.3	23.8	54 975
41 ZM de Villahermosa	755 416	368 294	387 122	95.1	1.2	335.3	202 891
42 ZM de Tampico	858 620	418 060	440 560	94.9	1.4	162.6	241 900
43 ZM de Reynosa-Río Bravo	725 793	362 431	363 362	99.7	1.2	153.4	201 115
44 ZM de Matamoros	493 308	244 338	248 970	98.1	0.8	106.5	134 514
45 ZM de Nuevo Laredo	384 018	191 085	192 933	99.0	0.6	313.7	101 867
46 ZM de Tlaxcala-Apizaco	499 504	240 323	259 181	92.7	0.8	705.1	122 139
47 ZM de Veracruz	801 122	380 314	420 808	90.4	1.3	530.8	237 980
48 ZM de Xalapa	666 268	314 523	351 745	89.4	1.1	768.4	183 788
49 ZM de Poza Rica	513 308	247 462	265 846	93.1	0.8	184.1	132 456
50 ZM de Orizaba	410 372	194 575	215 797	90.2	0.6	806.0	106 682
51 ZM de Minatitlán	356 020	171 958	184 062	93.4	0.6	121.5	96 870
52 ZM de Coatzacoalcos	347 223	168 298	178 925	94.1	0.5	698.7	98 970
53 ZM de Córdoba	315 996	148 886	167 110	89.1	0.5	684.8	84 885
54 ZM de Acayucan	112 999	54 343	58 656	92.6	0.2	136.1	29 324
55 ZM de Mérida	970 495	471 077	499 418	94.3	1.5	634.8	265 269
56 ZM de Zacatecas-Guadalupe	298 143	144 177	153 966	93.6	0.5	236.9	78 029

¹ Delimitación de las zonas metropolitanas de México 2005. SEDESOL, CONAPO e INEGI (noviembre de 2007).

Resultados preliminares por entidad federativa

