

A Sarawak Gazetteer

M. Mohizah, S. Julia and W. K. Soh

edited by

E. Soepadmo, R. C. K. Chung and L. G. Saw

A Sarawak Gazetteer

Produced with the financial support of

**MINISTRY OF SCIENCE, TECHNOLOGY AND INNOVATION
GOVERNMENT OF MALAYSIA**

Tree Flora of Sabah and Sarawak Editorial Committee — Chairman: *E. Soepadmo* (Forest Research Institute Malaysia). Members: *A. Latiff* (Universiti Kebangsaan Malaysia), *Ruth Kiew* (Forest Research Institute Malaysia), *L.G. Saw* (Forest Research Institute Malaysia), *R.C.K. Chung* (Forest Research Institute Malaysia). ***Advisors:*** *P.S. Ashton* (Harvard University, U.S.A.), *J. Dransfield* (Royal Botanic Gardens, Kew, U.K.), *W.J.J.O. de Wilde* (National Herbarium of the Netherlands, University of Leiden Branch, the Netherlands).

A Sarawak Gazetteer

M. Mohizah, S. Julia and W. K. Soh

edited by

E. Soepadmo, R. C. K. Chung and L. G. Saw

Published by



**Sarawak Forestry
Department, Malaysia**



**Forest Research
Institute Malaysia**

2006

Copyright © Sarawak Forestry Department, Malaysia
Forest Research Institute Malaysia (FRIM)

First published 2006

Perpustakaan Negara Malaysia

Cataloguing-in-Publication Data

M. Mohizah

A Sarawak Gazetteer/by M. Mohizah, S. Julia and W. K. Soh; edited by
E. Soepadmo, R. C. K. Chung and L. G. Saw.

ISBN 983-2181-86-0

1. Sarawak—Gazetteers. I. Julia, S. II. Soh, W.K. III. Soepadmo, E. IV.
Chung, R.C.K. V. Saw, L.G. VI. Title.

915.954003

Front cover: Lumut Range at Tatau District (Photo: S. Julia)

Back cover: Mixed dipterocarp forest at Sg. Palutan (Photo: S. Julia)

Printed in Malaysia by Ampang Press Sdn. Bhd., Kuala Lumpur

CONTENTS

	<i>Page</i>
Foreword	vi
Acknowledgements	vii
Introduction	1
PART 1. Human Settlements	7
PART 2. Hill and Mountain Peaks	93
PART 3. Mountain Ranges	119
PART 4. Islands	121
PART 5. Rivers and Streams	125
PART 6. Roads	163
PART 7. Protected Areas	177
PLATES	183

FOREWORD

We are very pleased to put out this foreword. Since the inception of the Tree Flora of Sabah and Sarawak Project, the project has consistently produced tree family revisions of the botanically rich states of Sabah and Sarawak. The research and documentation of the biological diversity in these states have continued to impress us with continuous findings of new species and the impressive numbers of species resulting from the revisions. As part of the important aspect of the studies and description of the tree species is the information on the distribution of these plants. Good geographical information or gazetteers is thus the foundation for documenting distribution patterns. In the study of plants, distribution information is not just simply the compilation of place names which one gathers from standard maps but also place names put on collection labels. Because these collections were accrued over many decades, many of the place names have changed with time. Therefore, for modern day understanding of plant distribution and relating to current place names, a listing of names and their equivalents becomes very essential to understand distribution patterns. The work of compiling such a gazetteer is thus an enormous task. We wish to congratulate the authors in achieving this task. They have compiled information from all available topographic maps and other sources. We understand that the authors have also used the large database of herbarium collections currently held in the Forest Research Institute Malaysia, and Forest Departments of Sabah and Sarawak, providing this gazetteer with not just place names from currently available maps but also historical place names as recorded by botanists made in the past.

The Sarawak Gazetteer is a follow-up of the Sabah Gazetteer. With this publication, there is now a complete gazetteer for East Malaysia linked with botanical exploration. The information available in these two publications can also be used by other research fields and management of the natural resources found in these two states.

Finally, we acknowledge and wish to thank the National Survey and Mapping Department (Kuching) and the Sarawak Forest Department for providing the required maps and help. Funding for the Tree Flora Sabah and Sarawak was provided by the Malaysian Ministry of Science, Technology and Innovation (MOSTI) under the IRPA Special Project Grant No. 08-04-01-0165, 2002-2006), of which we gratefully acknowledge.

Dato' Abdul Razak Mohd. Ali

Director-General

Forest Research Institute

Malaysia

Datu Cheong Ek Choon

Director

Sarawak Forestry Department

Malaysia

June 2006

ACKNOWLEDGEMENTS

We are grateful to the Survey and National Mapping Department in Kuching, Sarawak and GIS Unit, Sarawak Forestry Department for providing the maps. Helpful assistance, critical comments and continuous supports were given by Dr E. Soepadmo and Dr R. C. K. Chung, Forest Research Institute Malaysia. The Director of Sarawak Forestry Department and the Director-General of the Forest Research Institute Malaysia (FRIM) are thanked for their continuous support for the project. We are extremely grateful to the Malaysian Ministry of Science, Technology and Innovation (MOSTI) for the generous financial support. Special thank is due to Dr Saw Leng Guan, Dr Paul P.K. Chai, Dr K.G. Pearce, Dr Cheksum Tawan, Mr Rantai Jawa, Mr Voon Voon Joe, Mr Chien Chien Lee, Mr Stephen Teo Ping, Mr Yahud Wat and Ms Serena Lee for providing colours photographs.

M. Mohizah

S. Julia

W. K. Soh

July 2006

INTRODUCTION

Standardized place names are important in preparing the database for information of collected specimens. Unlike Sabah, the gazetteer for Sarawak is currently not available and thus caused difficulty to standardize place names entries into the database. The standardized place names are required for Sarawak because most of the spellings for place names found on herbarium labels vary greatly. Moreover, most of these names are listed under different divisions and so often these division names also changed over time.

Organisations of the Gazetteer

The gazetteer is organised into the following categories:

- Part 1. Human Settlements
- Part 2. Hill and Mountain Peaks
- Part 3. Mountain Ranges
- Part 4. Islands
- Part 5. Rivers and Streams
- Part 6. Roads
- Part 7. Protected Areas (Fig. 2)

General Conventions

In this gazetteer, the following conventions are adopted:

ALPHABETICAL ARRANGEMENT

All indexed names are arranged alphabetically, in the first column. Known variations in the spelling of place names, indicated by an equation sign (=) are also included in this gazetteer.

HOMONYMS

Sometimes, two or more different localities have the same name. Such homonyms will appear together on the list, and no other special indication is provided if they are found in different districts or is sufficiently far apart (e.g., there are two entries for the settlement Batu Lintang, Beluru, Kg. Alit and Sebemban).

OLD NAMES

Some older names, which have been written on older labels of plant specimen collections but no longer in use is also listed together with their modern equivalents (e.g., “Binatang” is currently known as “Bintangor”).

GRID BOXES AND COORDINATE SYSTEM

The grid box in which a location is situated is a 15' × 15' box area, defined by the lower northing and the left easting on the map. The detailed grid reference of a location, where applicable is given as a reading with up to 3 sets of numbers: degrees (°), minutes (') and seconds ("), in the coordinates column. For mountain ranges, some large islands, rivers, roads and protected areas, precise coordinates are not applicable and, instead, all grid boxes in which these features occur are listed. However, coordinates for the northernmost, southernmost, westernmost and easternmost extents of large islands and protected areas are provided.

ADMINISTRATIVE DIVISIONS AND DISTRICTS (Fig. 1)

The administrative district in which a location is classified is given in a column titled *District*.

In most cases, a place name written on herbarium label refers to a division and for this purposed the district is used instead of division (Table 1). This is because the division often changed over years. Previously the “division” also quoted using “number” (e.g., 1st division, 2nd division etc.) but currently the “division name” is used and widely accepted (e.g., Kuching Division).

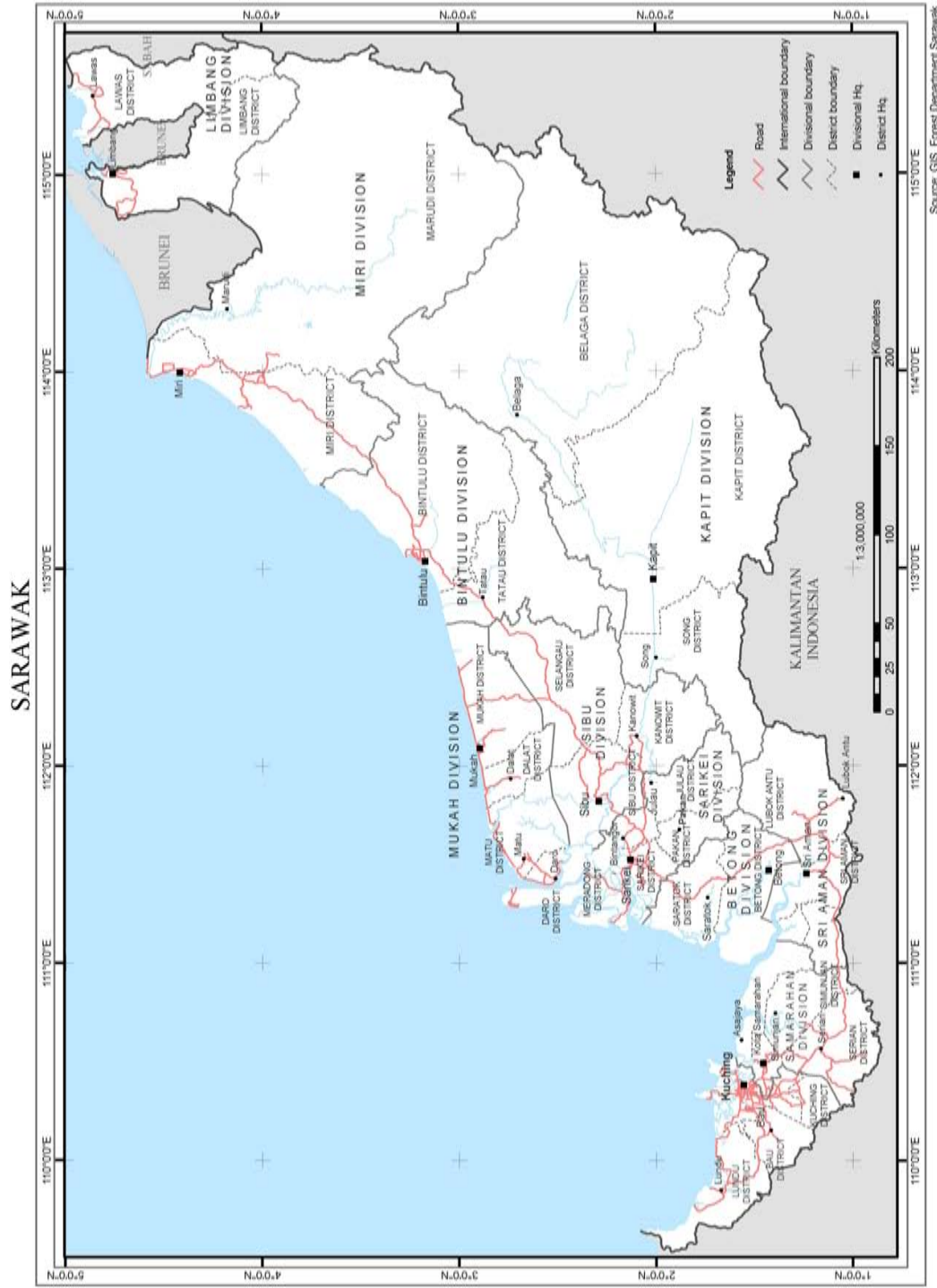


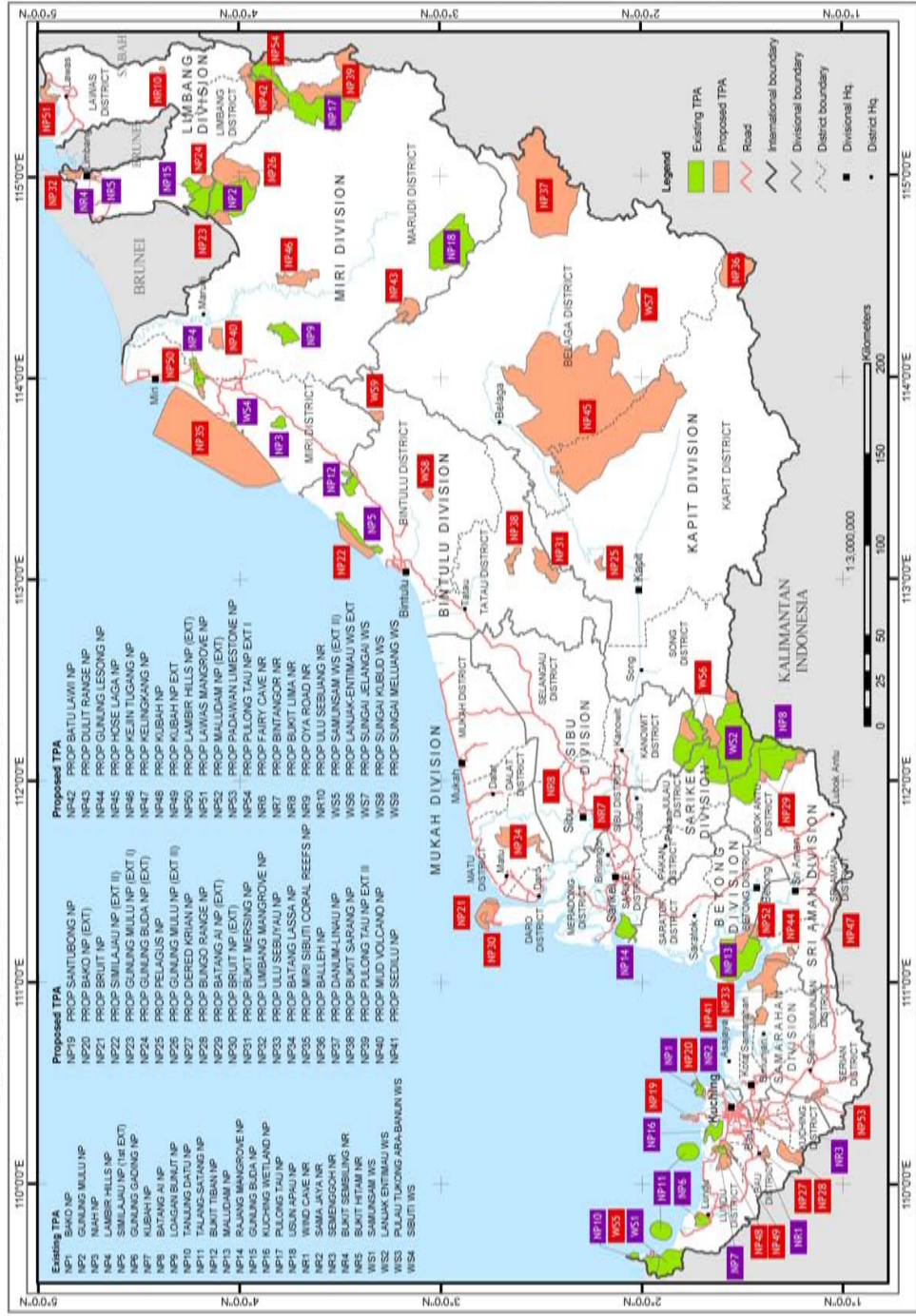
Fig. 1. Administrative divisions and districts in Sarawak

Table 1. Current administrative divisions, districts and subdistricts in Sarawak

Division*	District (<i>old division</i>)	Subdistrict
Kuching	Kuching (<i>Kuching Division/1st Division</i>)	Padawan
	Lundu (<i>Kuching Division/1st Division</i>)	Sematan
	Bau (<i>Kuching Division/1st Division</i>)	
Samarahan	Samarahan (<i>Kota Samarahan Division/9th Division</i>)	
	Asajaya (<i>Kota Samarahan Division/9th Division</i>)	
	Simunjan (<i>Kota Samarahan Division/9th Division</i>)	Sebuyau
	Serian (<i>Kota Samarahan Division/9th Division</i>)	Tebedu
Sri Aman	Sri Aman (<i>Sri Aman Division/2nd Division</i>)	Lingga
	Lubok Antu (<i>Sri Aman Division/2nd Division</i>)	Pantu Engkilili
Betong	Betong (<i>Sri Aman Division/2nd Division</i>)	Pusa Spaoh Debak Maludam
	Saratok (<i>Sri Aman Division/2nd Division</i>)	Roban Kabong Buduh
Sibu	Sibu (<i>Sibu Division/3rd Division</i>)	
	Kanowit (<i>Sibu Division/3rd Division</i>)	
	Selangau (<i>Sibu Division/3rd Division</i>)	
Mukah	Mukah (<i>Sibu Division/3rd Division</i>)	Balingian
	Dalat (<i>Sibu Division/3rd Division</i>)	Oya
	Daro (<i>Sibu Division/3rd Division</i>)	Belawai
	Matu (<i>Sibu Division/3rd Division</i>)	Igan
Miri	Miri (<i>Miri Division/4th Division</i>)	Sibuti
	Marudi (<i>Miri Division/4th Division</i>)	Niah-Suai Beluru Long Lama
Bintulu	Bintulu (<i>Bintulu Division/8th Division</i>)	Sebauh
	Tatau (<i>Bintulu Division/8th Division</i>)	
Limbang	Limbang (<i>Limbang Division/5th Division</i>)	Nanga Medamit
	Lawas (<i>Limbang Division/5th Division</i>)	Sundar Trusan
Sarikei	Sarikei (<i>Sarikei Division/6th Division</i>)	
	Meradong (<i>Sarikei Division/6th Division</i>)	
	Julau (<i>Sarikei Division/6th Division</i>)	
	Pakan (<i>Sarikei Division/6th Division</i>)	
Kapit	Kapit (<i>Kapit Division/7th Division</i>)	Nanga Merit
	Song (<i>Kapit Division/7th Division</i>)	
	Belaga (<i>Kapit Division/7th Division</i>)	

*effective from 2003

EXISTING AND PROPOSED TOTALLY PROTECTED AREAS IN SARAWAK



Source: GIS, Forest Department Sarawak

Fig. 2. Existing and proposed totally protected areas in Sarawak

Source of information

Information for this gazetteer was obtained from the following maps:

- 1: 1,000,000 Sarawak Map series 7 Edition 8 (Published by the Director of Lands and Surveys, Sarawak, 1987)
- 1: 500,000 Sarawak Map series 7 Edition 8 (Published by the Director of Lands and Surveys, Sarawak, 1987)
- 1: 50,000 Maps of Sarawak of the following series and editions:
 - series T 735
 - edition 1 DOS (1974, 1975)
 - edition 2 DOS (1962, 1963, 1967, 1968)
 - edition 3 DOS (1965, 1968, 1970, 1973, 1974, 1975)
 - edition 4 DOS (1965, 1970, 1973)
 - edition 1 GSGS (1964, 1966, 1967, 1968)
 - edition 2 GSGS (1967, 1968, 1970, 1977, 1980, 1981)
 - edition 3 GSGS (1965, 1967, 1968, 1976)
 - edition 4 GSGS (1965, 1967, 1968, 1976, 1977, 1980, 1981, 1984, 1985)
 - edition 5 GSGS (1965, 1976, 1977)
 - edition 2 PPNM (1984)
 - edition 3 PPNM (1967, 1968, 1973, 1979, 1984, 1987)
 - edition 4 PPNM (1973, 1974)
 - edition 5 PPNM (1973, 1978)
 - edition 6 PPNM (1973, 1974)

PART 1

HUMAN SETTLEMENTS

(Plates 1–3)

All settlements and villages/longhouses, which are found on the 1: 50,000 maps are listed in this gazetteer.

The prefix “Kg.” (abbreviation for *kampong* or *kampung* which means village) is included according to the name on the map. ‘R.’ (abbreviation for *Rumah*) is referring to a longhouse. The prefixes “Nanga” (means “mouth of stream”) and “Sg.” (abbreviation for *sungai* which means river) in human settlement are retained in this gazetteer as they refer to specific villages or longhouses in the area.

In human settlements e.g., “Kuala Lawas” represents a place that differs from “Lawas”, and therefore both names appear in the gazetteer.

For human settlements with two different spellings occurring on the maps, such as “Tanjong” or “Tanjung” and “Lubok” or “Lubuk”, the most commonly used names i.e., “Tanjong” and “Lubok” are used in this gazetteer.

SETTLEMENT	GRID BOX	COORDINATES	DISTRICT
Abok	1°00'N 111°00'E	1°04'45"N 111°00'30"E	Sri Aman
Agek	2°30'N 112°45'E	2°37'15"N 112°58'00"E	Tatau
Ajau Hulu	1°15'N 111°30'E	1°28'45"N 111°34'00"E	Betong
Ajong	1°15'N 111°30'E	1°27'00"N 111°38'30"E	Betong
Antaih = Entaih	1°30'N 112°00'E	1°44'15"N 112°13'30"E	Julau
Apeng	1°00'N 111°00'E	1°05'30"N 111°02'45"E	Sri Aman
Asajaya	1°30'N 110°30'E	1°34'45"N 110°36'30"E	Samarahan
Aun = R. Tuan	2°00'N 111°45'E	2°07'15"N 111°48'45"E	Sibu
Aur	1°15'N 111°30'E	1°19'45"N 111°32'45"E	Sri Aman
Ba' Kelalan	3°45'N 115°30'E	3°59'30"N 115°37'15"E	Lawas
Babu Sedebu	1°30'N 111°15'E	1°35'45"N 111°27'00"E	Saratok
Bagumbang	1°30'N 111°30'E	1°34'30"N 111°37'45"E	Saratok
Bait Hilir = R. Sumping	1°00'N 111°00'E	1°08'00"N 111°14'30"E	Sri Aman
Bait Hulu = R. Jili	1°00'N 111°00'E	1°07'15"N 111°14'30"E	Sri Aman
Bakatan = R. Katon	2°15'N 113°00'E	2°21'45"N 113°07'30"E	Kapit
Baki Bazaar	1°00'N 110°30'E	1°13'45"N 110°30'30"E	Serian
Bako	1°30'N 110°15'E	1°40'15"N 110°25'45"E	Kuching
Bakong	1°15'N 111°15'E	1°19'45"N 111°18'00"E	Sri Aman
Bakong	4°15'N 114°00'E	4°17'00"N 114°14'00"E	Marudi
Balai	2°00'N 111°15'E	2°03'30"N 111°24'30"E	Sarikei
Balai Ringin Bazaar	1°00'N 110°45'E	1°02'45"N 110°45'00"E	Serian
Balasa = R. Manggui	1°30'N 111°15'E	1°36'30"N 111°22'30"E	Saratok

Balingian	2°45'N 112°30'E	2°55'45"N 112°32'15"E	Mukah
Bangai Kanan	1°15'N 111°30'E	1°25'30"N 111°32'30"E	Betong
Bangai Kiba	1°15'N 111°30'E	1°25'30"N 111°32'15"E	Betong
Bangkit Ijok = R. Laut	1°30'N 111°15'E	1°31'15"N 111°28'45"E	Saratok
Bangkit Rembai = R. Gubar	1°30'N 111°15'E	1°30'30"N 111°28'45"E	Betong
Bangkong = R. Muah	1°00'N 111°00'E	1°08'00"N 111°10'30"E	Sri Aman
Banting	1°15'N 111°00'E	1°16'45"N 111°11'45"E	Sri Aman
Bareo = Bario	3°45'N 115°15'E	3°45'15"N 115°27'45"E	Marudi
Bario = Bareo	3°45'N 115°15'E	3°45'15"N 115°27'45"E	Marudi
Baru	1°15'N 110°15'E	1°15'15"N 110°28'15"E	Serian
Batu 6 = Batu Anam	1°45'N 111°15'E	1°49'15"N 111°18'45"E	Saratok
Batu 10	1°30'N 110°15'E	1°25'30"N 110°19'15"E	Kuching
Batu Anam = Batu 6	1°45'N 111°15'E	1°49'15"N 111°18'45"E	Saratok
Batu Babini = R. Balit	1°00'N 111°45'E	1°02'30"N 111°47'30"E	Lubok Antu
Batu Bedanan	1°15'N 111°45'E	1°23'45"N 111°59'00"E	Lubok Antu
Batu Belah	1°45'N 110°25'E	1°44'00"N 110°26'30"E	Kuching
Batu Danau	4°30'N 114°45'E	4°40'15"N 114°50'15"E	Limbang
Batu Delit	1°30'N 111°15'E	1°34'15"N 111°25'45"E	Saratok
Batu Gong	1°15'N 110°15'E	1°21'30"N 110°26'30"E	Samarahan
Batu Grunggang	1°00'N 111°00'E	1°14'45"N 111°02'00"E	Sri Aman
Batu Kasi	2°30'N 113°30'E	2°35'30"N 113°42'15"E	Belaga
Batu Kawa	1°30'N 110°15'E	1°30'45"N 110°15'45"E	Kuching
Batu Kitang	1°30'N 110°15'E	1°26'30"N 110°16'30"E	Kuching
Batu Lintang	1°00'N 111°30'E	1°01'00"N 111°33'00"E	Sri Aman
Batu Lintang	1°30'N 111°30'E	1°30'15"N 111°36'00"E	Saratok
Batu Niah	3°45'N 113°45'E	3°48'15"N 113°45'15"E	Miri
Batu Patong	3°30'N 115°30'E	3°32'00"N 115°33'15"E	Marudi
Batu Talang	3°15'N 114°30'E	3°19'45"N 114°35'30"E	Miri
Bau	1°15'N 110°00'E	1°25'00"N 110°09'00"E	Bau
Bayai	1°00'N 111°30'E	1°07'45"N 111°30'45"E	Sri Aman
Bayong	1°45'N 111°30'E	1°59'15"N 111°31'30"E	Julau
Beduru	1°30'N 111°30'E	1°31'00"N 111°30'45"E	Saratok
Begantong	1°30'N 111°45'E	1°32'15"N 111°52'00"E	Sri Aman
Bekatan = R. Nalo	2°15'N 113°00'E	2°17'15"N 113°07'15"E	Kapit
Bekenu	4°00'N 113°45'E	4°03'30"N 113°50'30"E	Miri
Belabak	1°30'N 111°30'E	1°32'15"N 111°32'15"E	Saratok
Belaga	2°30'N 113°45'E	2°42'30"N 113°46'45"E	Belaga
Belai	1°15'N 111°30'E	1°22'45"N 111°44'30"E	Sri Aman
Belawai	1°15'N 111°30'E	1°24'45"N 111°40'45"E	Sri Aman
Belawai	2°00'N 111°00'E	2°13'45"N 111°12'45"E	Sarikei
Beleti	1°00'N 111°15'E	1°11'30"N 111°28'45"E	Sri Aman
Belidin	1°30'N 111°00'E	1°38'30"N 111°12'00"E	Betong
Beliong	1°30'N 110°15'E	1°34'30"N 110°29'30"E	Kuching
Belok = R. Sipang	1°30'N 111°15'E	1°36'00"N 111°20'00"E	Saratok
Beluru	3°45'N 114°00'E	3°58'30"N 114°05'45"E	Marudi
Beluru	3°45'N 114°00'E	3°58'30"N 114°06'00"E	Miri
Bengap	1°00'N 111°45'E	1°12'15"N 111°56'45"E	Lubok Antu
Benjang = R. Sujang	1°00'N 111°30'E	1°13'00"N 111°31'00"E	Lubok Antu

Beratok	1°15'N 110°15'E	1°18'30"N 110°24'30"E	Kuching
Beratong Ulu	1°45'N 111°15'E	1°53'00"N 111°18'45"E	Saratok
Berayang Ili	1°45'N 111°15'E	1°55'15"N 111°25'15"E	Saratok
Berayang Ulu = R. Gindam	1°45'N 111°15'E	1°54'30"N 111°26'15"E	Saratok
Betong	1°15'N 111°30'E	1°24'45"N 111°31'30"E	Betong
Biawak	1°30'N 109°30'E	1°37'00"N 109°40'30"E	Lundu
Bidi	1°15'N 110°00'E	1°23'00"N 110°06'45"E	Bau
Bijat	1°15'N 111°15'E	1°19'15"N 111°23'30"E	Sri Aman
Binatang = Bintangor	2°00'N 111°30'E	2°10'00"N 111°37'45"E	Julau
Bintangor = Bianatang	2°00'N 111°30'E	2°10'00"N 111°37'45"E	Julau
Bintong	1°00'N 111°45'E	1°07'30"N 111°46'30"E	Lubok Antu
Bintulu	3°00'N 113°00'E	3°10'15"N 113°02'15"E	Bintulu
Bua = R. Subon	1°00'N 111°30'E	1°08'00"N 111°40'00"E	Lubok Antu
Buai Malanjan	1°15'N 111°30'E	1°24'45"N 111°37'00"E	Betong
Budak Ili	1°30'N 111°15'E	1°32'45"N 111°23'45"E	Saratok
Budak Ulu	1°30'N 111°15'E	1°32'30"N 111°24'30"E	Saratok
Budok Atu	4°15'N 115°30'E	4°02'45"N 115°36'45"E	Lawas
Buei = R. Sigau	1°00'N 111°45'E	1°06'45"N 111°49'30"E	Lubok Antu
Buja = R. Buja	1°30'N 111°45'E	1°42'30"N 111°48'15"E	Kanowit
Bukong = R. Ungking	1°00'N 111°30'E	1°06'45"N 111°39'45"E	Lubok Antu
Bukong	1°15'N 111°30'E	1°20'00"N 111°33'45"E	Sri Aman
Bulat	2°00'N 111°30'E	2°02'45"N 111°31'30"E	Sarikei
Buleng Atas	1°15'N 111°30'E	1°27'30"N 111°30'30"E	Betong
Bulo = R. Laman	1°00'N 111°45'E	1°04'00"N 111°45'30"E	Lubok Antu
Bulu	1°00'N 111°45'E	1°04'00"N 111°45'00"E	Lubok Antu
Bunan Gega	0°45'N 110°30'E	0°49'15"N 110°32'00"E	Serian
Bunsu	1°30'N 111°45'E	1°40'45"N 111°58'30"E	Kanowit
Buntal	1°30'N 110°15'E	1°42'30"N 110°21'45"E	Kuching
Bunu	1°15'N 111°30'E	1°17'45"N 111°41'00"E	Sri Aman
Buso	1°15'N 110°00'E	1°27'00"N 110°10'45"E	Bau
Buyong	1°15'N 111°30'E	1°20'30"N 111°32'30"E	Betong
Dabai	1°45'N 111°15'E	1°54'30"N 111°22'30"E	Saratok
Dabok	1°15'N 111°30'E	1°27'45"N 111°33'15"E	Betong
Dalat	2°30'N 111°45'E	2°44'45"N 111°56'00"E	Dalat
Danau	1°30'N 111°30'E	1°36'00"N 111°33'15"E	Saratok
Dap	2°00'N 112°15'E	2°03'30"N 112°19'15"E	Kanowit
Daro	2°15'N 113°45'E	2°23'15"N 113°47'45"E	Belaga
Daro	2°30'N 111°15'E	2°30'45"N 111°25'45"E	Daro
Debak	1°30'N 111°15'E	1°33'45"N 111°25'15"E	Betong
Diso Bah = R. Bigol	1°45'N 111°15'E	1°45'15"N 111°21'00"E	Saratok
Dulang = R. Ramai	1°30'N 111°15'E	1°34'45"N 111°27'00"E	Saratok
Dundang	1°00'N 111°00'E	1°14'00"N 111°06'00"E	Sri Aman
Dungu = Kg. Medong	2°30'N 111°45'E	2°41'00"N 111°55'45"E	Mukah
Durin	2°00'N 111°45'E	2°08'15"N 111°58'00"E	Sibu
Embawang = R. Kit	1°00'N 111°00'E	1°11'00"N 111°11'15"E	Sri Aman
Empayang	1°45'N 111°00'E	1°49'30"N 111°04'15"E	Saratok
Empayang Seblak	1°45'N 111°00'E	1°52'15"N 111°07'15"E	Saratok
Emperan Seruang	1°15'N 112°00'E	1°15'15"N 112°07'00"E	Lubok Antu

Sarawak Gazetteer

Emplanjau	1°00'N 111°00'E	1°08'45"N 111°11'45"E	Sri Aman
Empaling = R. Tungkai	1°00'N 111°00'E	1°07'15"N 111°02'45"E	Sri Aman
Empaong = Lempaong	1°15'N 111°30'E	1°24'30"N 111°32'30"E	Betong
Empayang Pasir = R. Bogey	1°45'N 111°00'E	1°53'30"N 111°08'00"E	Saratok
Empayang Seblak	1°45'N 111°00'E	1°52'00"N 111°07'30"E	Saratok
Empelam = R. Gerang	1°00'N 111°30'E	1°10'30"N 111°37'15"E	Lubok Antu
Empit	1°00'N 111°45'E	1°03'15"N 111°45'45"E	Lubok Antu
Emplajau = R. Pengiran	1°00'N 111°00'E	1°08'15"N 111°12'00"E	Sri Aman
Engkabang	1°00'N 112°00'E	1°10'00"N 112°06'00"E	Lubok Antu
Engkabang	1°00'N 111°00'E	1°05'30"N 111°06'45"E	Sri Aman
Engkala	1°30'N 111°30'E	1°44'45"N 111°30'45"E	Saratok
Engkalat	1°15'N 111°30'E	1°28'45"N 111°38'45"E	Betong
Engkeramut = R. Tuggang	1°00'N 111°15'E	1°02'45"N 111°23'00"E	Sri Aman
Engkeranji	1°15'N 111°30'E	1°27'30"N 111°33'45"E	Betong
Engkeranji	1°00'N 111°00'E	1°14'45"N 111°10'30"E	Sri Aman
Engkerebai	1°30'N 111°30'E	1°33'15"N 111°33'15"E	Saratok
Engkilili	1°00'N 111°30'E	1°08'30"N 111°39'45"E	Lubok Antu
Entabai = R. Sanggup	1°00'N 111°30'E	1°01'00"N 111°32'45"E	Sri Aman
Entaban Hulu	1°15'N 111°30'E	1°21'30"N 111°36'00"E	Betong
Entaih = Antaih	1°30'N 112°00'E	1°44'15"N 112°13'30"E	Julau
Entap	1°45'N 112°30'E	1°54'00"N 112°38'45"E	Song
Entawa = R. Libau	1°00'N 111°30'E	1°07'15"N 111°31'45"E	Sri Aman
Entayan = R. Ingkar	1°00'N 111°30'E	1°13'00"N 111°41'00"E	Lubok Antu
Entebu = R. Sumok	1°30'N 111°15'E	1°41'45"N 111°21'30"E	Saratok
Ensawang = R. Dembap	1°00'N 111°45'E	1°05'00"N 111°51'30"E	Lubok Antu
Ensurai = R. Singan	1°00'N 111°30'E	1°11'00"N 111°35'30"E	Lubok Antu
Ensurai = Gansurai	1°15'N 111°30'E	1°09'00"N 111°25'45"E	Betong
Entulang Entawa = R. Uching	1°00'N 111°15'E	1°09'00"N 111°25'45"E	Sri Aman
Gansurai = Ensurai	1°15'N 111°30'E	1°09'00"N 111°25'45"E	Betong
Gawis	1°15'N 111°30'E	1°25'45"N 111°36'45"E	Betong
Gayau	1°30'N 111°15'E	1°35'00"N 111°27'00"E	Saratok
Gayau	1°00'N 111°00'E	1°09'00"N 111°01'30"E	Sri Aman
Gayau Hilir	1°00'N 111°00'E	1°09'00"N 111°01'30"E	Sri Aman
Gedong	1°15'N 110°30'E	1°15'15"N 110°41'30"E	Simunjan
Genting	2°00'N 111°30'E	2°07'15"N 111°42'15"E	Meradong
Genting Pisang	1°30'N 111°45'E	1°34'00"N 111°47'15"E	Sri Aman
Genting San	1°00'N 111°30'E	1°10'15"N 111°30'00"E	Sri Aman
Geraji	1°15'N 111°30'E	1°25'15"N 111°34'45"E	Betong
Geraji Atas	1°15'N 111°30'E	1°24'45"N 111°35'00"E	Betong
Gerugu	1°30'N 111°30'E	1°30'15"N 111°40'30"E	Betong
Goebilt	1°30'N 110°15'E	1°38'15"N 110°27'30"E	Kuching
Grigat	2°00'N 111°00'E	2°02'15"N 111°11'30"E	Sarikei
Grunggang	1°00'N 111°45'E	1°03'30"N 111°50'45"E	Lubok Antu
Grunggang	1°15'N 111°00'E	1°14'50"N 111°03'00"E	Simunjan
Gua Sukat = R. Babat	1°00'N 111°15'E	1°04'30"N 111°17'30"E	Sri Aman
Gunong Ayer	2°00'N 111°15'E	2°07'45"N 111°22'15"E	Sarikei
Guntong = R. Rait	1°00'N 111°30'E	1°05'45"N 111°32'45"E	Sri Aman
Hilir Titok	1°15'N 111°30'E	1°16'15"N 111°42'45"E	Lubok Antu

Hulu Akup	1°15'N 111°30'E	1°27'45"N 111°43'30"E	Betong
Hulu Mepi	1°00'N 111°45'E	1°04'30"N 111°57'15"E	Lubok Antu
Hulu Titok = R. Lee	1°15'N 111°30'E	1°15'45"N 111°40'30"E	Lubok Antu
Igan	2°45'N 111°30'E	2°49'15"N 111°42'30"E	Matu
Ijok Hilir = R. Inchal	1°00'N 111°30'E	1°12'00"N 111°32'00"E	Lubok Antu
Ijok Hulu = R. Tandang	1°00'N 111°30'E	1°12'30"N 111°32'00"E	Lubok Antu
Ingon = R. Dingun	2°00'N 111°30'E	2°03'45"N 111°34'45"E	Sarikei
Ipoh Hilir = R. Agu	1°00'N 111°00'E	1°11'45"N 111°01'30"E	Sri Aman
Ipoh Hulu = R. Junang	1°00'N 111°00'E	1°12'00"N 111°01'00"E	Sri Aman
Isu	1°00'N 111°00'E	1°08'30"N 111°02'45"E	Sri Aman
Isu Bangat	1°15'N 111°30'E	1°19'00"N 111°34'00"E	Sri Aman
Jaie	1°30'N 110°30'E	1°33'00"N 110°13'15"E	Simunjan
Jakar	2°00'N 111°15'E	2°02'30"N 111°29'30"E	Sarikei
Jaloh	1°30'N 111°30'E	1°35'00"N 111°37'00"E	Saratok
Jambu	1°30'N 111°30'E	1°34'30"N 111°44'30"E	Betong
Jambusan	1°15'N 110°00'E	1°24'30"N 110°10'45"E	Bau
Jampi = R. Lon	1°45'N 111°15'E	1°55'15"N 111°25'00"E	Saratok
Janang Batu	1°00'N 111°00'E	1°04'15"N 111°00'45"E	Sri Aman
Jangkar	1°15'N 111°30'E	1°25'45"N 111°32'45"E	Betong
Jaong	1°45'N 111°15'E	1°51'00"N 111°26'15"E	Saratok
Jaong	1°00'N 111°00'E	1°08'00"N 111°01'45"E	Sri Aman
Jelau Nanga	1°15'N 111°30'E	1°29'30"N 111°35'00"E	Betong
Jemukan	1°30'N 110°30'E	1°33'00"N 110°41'15"E	Samarahan
Jerijeh	2°00'N 111°00'E	2°08'30"N 111°11'00"E	Sarikei
Jinggau = R. Ko Selepong	1°00'N 111°15'E	1°03'45"N 111°20'15"E	Sri Aman
Judan	2°45'N 111°45'E	2°53'00"N 111°59'15"E	Sibu
Jukun	1°30'N 111°30'E	1°33'45"N 111°31'30"E	Saratok
Julau	2°00'N 111°45'E	2°01'30"N 111°54'45"E	Julau
Kaba	1°30'N 111°00'E	1°43'45"N 111°12'00"E	Saratok
Kabok	1°30'N 111°30'E	1°31'00"N 111°37'45"E	Saratok
Kabong	1°45'N 111°00'E	1°48'00"N 111°07'15"E	Saratok
Kaki Wong	1°30'N 111°15'E	1°44'45"N 111°26'45"E	Saratok
Kandis	1°00'N 111°30'E	1°06'15"N 111°40'45"E	Lubok Antu
Kandis	1°00'N 111°00'E	1°07'00"N 111°12'00"E	Sri Aman
Kanowit	2°00'N 112°00'E	2°06'00"N 112°09'15"E	Kanowit
Kaong	1°00'N 111°45'E	1°09'45"N 111°51'45"E	Lubok Antu
Kaong	1°00'N 111°30'E	1°03'15"N 111°35'15"E	Sri Aman
Kaong Ili = R. Tampa	1°00'N 111°45'E	1°09'45"N 111°51'30"E	Lubok Antu
Kaong Ulu = R. Bansok	1°00'N 111°45'E	1°10'30"N 111°50'45"E	Lubok Antu
Kapa = R. Tulis	1°00'N 111°00'E	1°08'15"N 111°13'15"E	Sri Aman
Kapit	2°00'N 112°45'E	2°01'00"N 112°56'00"E	Kapit
Kerangan	1°30'N 111°15'E	1°43'00"N 111°24'45"E	Saratok
Karenga	1°30'N 109°45'E	1°39'30"N 109°46'30"E	Lundu
Kedai	1°00'N 111°00'E	1°13'00"N 111°07'00"E	Sri Aman
Kedap	1°30'N 111°15'E	1°41'45"N 111°25'45"E	Saratok
Kelua	1°30'N 111°15'E	1°42'45"N 111°23'45"E	Saratok
Kelupu	2°00'N 111°30'E	2°06'45"N 111°41'00"E	Sarikei
Kemantan	2°00'N 111°30'E	2°04'15"N 111°41'30"E	Meradong

Kenyana	2°45'N 112°00'E	2°47'30"N 112°12'00"E	Mukah
Kerangan Pinggai	1°30'N 111°30'E	1°31'30"N 111°31'45"E	Saratok
Kerangan Rusa = R. Ellai	1°30'N 111°15'E	1°44'45"N 111°29'00"E	Saratok
Keranggas	1°30'N 111°45'E	1°34'30"N 111°48'45"E	Sri Aman
KerANJI	2°15'N 111°45'E	2°16'45"N 111°57'15"E	Sibu
KerANJI Hilir	1°15'N 111°00'E	1°15'30"N 111°11'00"E	Simunjan
KerANJI Hulu	1°15'N 111°00'E	1°15'15"N 111°11'00"E	Simunjan
Kerapa	1°30'N 111°30'E	1°31'45"N 111°41'00"E	Betong
Kg. Abang	1°00'N 110°00'E	1°11'15"N 110°14'45"E	Kuching
Kg. Abit	1°00'N 110°45'E	1°02'15"N 110°49'30"E	Serian
Kg. Abok	1°00'N 111°00'E	1°04'45"N 111°00'30"E	Sri Aman
Kg. Addis	1°15'N 110°00'E	1°29'30"N 110°08'15"E	Bau
Kg. Agus	3°00'N 113°00'E	3°10'00"N 113°02'15"E	Bintulu
Kg. Ajau	4°00'N 113°45'E	4°03'30"N 113°52'00"E	Miri
Kg. Alit	1°15'N 110°30'E	1°21'45"N 110°44'30"E	Simunjan
Kg. Alit	1°45'N 111°00'E	1°55'45"N 111°09'30"E	Saratok
Kg. Alud	2°30'N 111°15'E	2°41'15"N 111°29'15"E	Daro
Kg. Ampu	1°15'N 110°45'E	1°29'45"N 110°56'30"E	Sri Aman
Kg. Ampungan	1°00'N 110°30'E	1°10'00"N 110°35'45"E	Serian
Kg. Angus	4°00'N 113°45'E	4°05'00"N 113°49'15"E	Miri
Kg. Annah Negri	1°00'N 110°15'E	1°09'15"N 110°15'45"E	Kuching
Kg. Annah Semeru	1°00'N 110°15'E	1°09'45"N 110°17'45"E	Kuching
Kg. Annah Semuti	1°00'N 110°15'E	1°05'45"N 110°16'45"E	Kuching
Kg. Antayan Kropok	1°00'N 110°30'E	1°04'30"N 110°40'45"E	Serian
Kg. Antayan Sarawak	1°00'N 110°30'E	1°04'00"N 110°41'00"E	Serian
Kg. Arang Chondong	1°30'N 109°45'E	1°39'30"N 109°56'30"E	Lundu
Kg. Arang Padoman	1°30'N 110°00'E	1°39'45"N 110°07'30"E	Lundu
Kg. Arang Telok	1°30'N 110°00'E	1°40'30"N 110°06'30"E	Kuching
Kg. Aru	4°45'N 115°00'E	4°52'45"N 115°12'30"E	Limbang
Kg. Arus	1°30'N 110°45'E	1°33'30"N 110°47'30"E	Serian
Kg. Asam Paya	4°30'N 114°00'E	4°31'45"N 113°10'15"E	Miri
Kg. Atas	1°15'N 110°00'E	1°29'45"N 110°10'30"E	Bau
Kg. Atas	1°30'N 110°00'E	1°30'00"N 110°09'45"E	Kuching
Kg. Aur	4°45'N 114°45'E	4°46'30"N 114°51'30"E	Limbang
Kg. Aur Gadong	4°45'N 114°45'E	4°46'00"N 114°51'15"E	Limbang
Kg. Awat-Awat	4°45'N 115°00'E	4°56'30"N 115°14'00"E	Limbang
Kg. Ba	1°15'N 110°30'E	1°23'00"N 110°43'30"E	Simunjan
Kg. Badanga	2°45'N 112°00'E	2°53'45"N 112°05'45"E	Mukah
Kg. Baharu	2°30'N 111°15'E	2°31'15"N 111°25'30"E	Daro
Kg. Baharu	2°30'N 111°45'E	2°44'30"N 111°56'45"E	Mukah
Kg. Baharu	2°15'N 111°30'E	2°18'45"N 111°40'30"E	Sibu
Kg. Baharu Telok Elas	2°45'N 111°45'E	2°46'30"N 111°46'45"E	Sibu
Kg. Bai-i	1°30'N 110°15'E	1°32'15"N 110°29'00"E	Kuching
Kg. Baieng	1°00'N 110°30'E	1°00'45"N 110°37'30"E	Serian
Kg. Bajo	1°45'N 109°45'E	1°45'00"N 109°52'00"E	Lundu
Kg. Bajong = R. Bangkeng	1°30'N 110°45'E	1°30'30"N 110°52'00"E	Sri Aman
Kg. Bakam	4°00'N 113°45'E	4°14'30"N 113°57'30"E	Miri
Kg. Bako	1°30'N 110°15'E	1°39'45"N 110°25'30"E	Kuching

Kg. Bakol	4°30'N 114°45'E	4°39'30"N 114°57'45"E	Limbang
Kg. Bakong	4°00'N 113°45'E	4°06'30"N 113°54'45"E	Miri
Kg. Bakong	2°45'N 111°45'E	2°51'45"N 111°52'45"E	Sibu
Kg. Bakong	1°00'N 111°15'E	1°20'30"N 111°22'15"E	Sri Aman
Kg. Balan	2°45'N 111°45'E	2°47'45"N 111°54'45"E	Sibu
Kg. Balan Dungus	2°45'N 111°45'E	2°48'00"N 111°54'30"E	Sibu
Kg. Balan Takar	2°45'N 111°45'E	2°48'00"N 111°54'00"E	Sibu
Kg. Baluboh	4°15'N 113°45'E	4°18'15"N 113°57'15"E	Miri
Kg. Bandang	1°30'N 109°45'E	1°42'00"N 109°54'00"E	Lundu
Kg. Bangka	1°15'N 110°30'E	1°24'30"N 110°32'00"E	Kuching
Kg. Bangkita	4°45'N 115°00'E	4°45'45"N 115°00'30"E	Limbang
Kg. Banyok	2°15'N 111°45'E	2°15'45"N 111°48'30"E	Sibu
Kg. Barawan	4°30'N 114°45'E	4°40'45"N 114°58'45"E	Limbang
Kg. Barong	2°00'N 111°00'E	2°09'00"N 111°13'15"E	Sarikei
Kg. Baru	1°15'N 110°30'E	1°29'30"N 110°30'00"E	Kuching
Kg. Baru	4°45'N 115°00'E	4°53'15"N 115°12'45"E	Limbang
Kg. Baru	1°15'N 110°15'E	1°16'00"N 110°27'15"E	Samarahan
Kg. Baru	1°00'N 110°15'E	1°13'15"N 110°29'30"E	Serian
Kg. Basong	2°30'N 111°15'E	2°41'00"N 111°29'45"E	Daro
Kg. Batu	1°30'N 109°45'E	1°39'45"N 109°52'45"E	Lundu
Kg. Batu Danau	4°30'N 114°45'E	4°39'30"N 114°49'30"E	Limbang
Kg. Batu Gong	1°15'N 110°15'E	1°20'45"N 110°26'30"E	Kuching
Kg. Batu Kepit	1°00'N 110°45'E	1°10'45"N 110°50'30"E	Serian
Kg. Batu Kitang	1°15'N 110°15'E	1°27'00"N 110°17'00"E	Kuching
Kg. Batu Lapan	1°00'N 110°30'E	1°04'30"N 110°39'15"E	Serian
Kg. Batu Malang	1°30'N 110°00'E	1°41'45"N 110°01'45"E	Lundu
Kg. Batu Perak	1°15'N 110°15'E	1°28'00"N 110°20'30"E	Kuching
Kg. Batu Satu	4°00'N 113°45'E	4°11'15"N 113°52'45"E	Miri
Kg. Batung	1°15'N 110°15'E	1°23'45"N 110°16'45"E	Kuching
Kg. Baw	1°00'N 110°30'E	1°01'00"N 110°38'45"E	Serian
Kg. Bawang	2°30'N 111°30'E	2°38'30"N 111°32'00"E	Matu
Kg. Bayur	1°15'N 110°15'E	1°16'15"N 110°16'45"E	Kuching
Kg. Bayur	1°00'N 110°30'E	1°02'30"N 110°44'45"E	Serian
Kg. Bedang	4°30'N 114°45'E	4°40'30"N 114°49'00"E	Limbang
Kg. Bedil	2°00'N 112°00'E	2°05'15"N 112°09'45"E	Kanowit
Kg. Bedup	1°00'N 110°30'E	1°05'15"N 110°38'00"E	Serian
Kg. Begat	1°30'N 109°45'E	1°39'45"N 109°49'45"E	Lundu
Kg. Begu	1°00'N 110°15'E	1°12'00"N 110°19'45"E	Kuching
Kg. Bekat	1°00'N 110°15'E	1°00'45"N 110°23'30"E	Serian
Kg. Belaban	4°30'N 114°45'E	4°39'45"N 114°55'15"E	Limbang
Kg. Belait	4°30'N 114°45'E	4°38'45"N 114°49'15"E	Limbang
Kg. Belian	1°00'N 110°30'E	1°12'00"N 110°39'45"E	Serian
Kg. Belimbin	1°00'N 110°30'E	1°06'15"N 110°37'30"E	Serian
Kg. Belimbing	4°30'N 114°45'E	4°34'00"N 114°51'30"E	Limbang
Kg. Belingan	1°00'N 111°15'E	1°25'45"N 111°27'30"E	Betong
Kg. Beliong	1°30'N 110°15'E	1°34'15"N 110°29'30"E	Kuching
Kg. Beliong Sangkap	1°30'N 110°30'E	1°34'15"N 110°30'30"E	Samarahan
Kg. Belipat	4°45'N 115°15'E	4°51'45"N 115°22'00"E	Lawas

Kg. Bemuok	1°15'N 110°15'E	1°27'15"N 110°17'45"E	Kuching
Kg. Benat	1°15'N 110°30'E	1°18'30"N 110°39'45"E	Simunjan
Kg. Benawa	4°00'N 114°15'E	4°02'00"N 114°20'30"E	Marudi
Kg. Bengan	1°00'N 110°15'E	1°01'45"N 110°19'45"E	Serian
Kg. Bengoh	1°00'N 110°15'E	1°14'45"N 110°15'00"E	Kuching
Kg. Benuk Segu	1°15'N 110°15'E	1°18'30"N 110°17'30"E	Kuching
Kg. Beradau	1°15'N 110°15'E	1°23'00"N 110°24'15"E	Kuching
Kg. Beradek	1°30'N 110°15'E	1°36'30"N 110°29'45"E	Kuching
Kg. Berang Temong	1°15'N 110°15'E	1°15'30"N 110°17'30"E	Kuching
Kg. Beratok	1°15'N 110°15'E	1°18'45"N 110°24'30"E	Kuching
Kg. Berawan Besai	4°30'N 114°45'E	4°40'00"N 114°59'15"E	Limbang
Kg. Beraya	4°00'N 113°45'E	4°12'45"N 113°53'30"E	Miri
Kg. Berga Betung	1°15'N 110°15'E	1°17'45"N 110°28'15"E	Samarahan
Kg. Beruan	1°00'N 110°30'E	1°00'30"N 110°35'15"E	Serian
Kg. Beruan Besar	2°45'N 111°30'E	2°46'00"N 111°33'45"E	Sibu
Kg. Beruan Merais	2°45'N 111°30'E	2°45'15"N 111°31'15"E	Sibu
Kg. Beruit	2°30'N 111°15'E	2°42'30"N 111°22'30"E	Daro
Kg. Berunai	2°30'N 111°45'E	2°44'30"N 111°55'45"E	Mukah
Kg. Betanak	2°30'N 111°15'E	2°37'30"N 111°17'30"E	Daro
Kg. Betong	1°15'N 110°15'E	1°17'00"N 110°28'00"E	Samarahan
Kg. Bewang	1°15'N 110°15'E	1°21'30"N 110°17'45"E	Kuching
Kg. Bilis	1°30'N 110°30'E	1°30'00"N 110°43'30"E	Simunjan
Kg. Binatang	2°00'N 111°30'E	2°09'45"N 111°37'30"E	Julau
Kg. Bintawa	1°15'N 110°15'E	1°16'45"N 110°28'15"E	Samarahan
Kg. Biring	1°00'N 110°00'E	1°12'00"N 110°06'00"E	Bau
Kg. Bodoh	1°30'N 110°15'E	1°37'30"N 110°19'15"E	Kuching
Kg. Bong Abai	4°45'N 114°45'E	4°45'45"N 114°55'45"E	Limbang
Kg. Bongkalan Jawa	4°30'N 114°45'E	4°38'00"N 114°50'45"E	Limbang
Kg. Boring	1°20'N 110°00'E	1°23'00"N 110°06'10"E	Bau
Kg. Boring Pijuru	1°20'N 110°00'E	1°23'05"N 110°06'12"E	Bau
Kg. Boyan	1°15'N 110°15'E	1°18'45"N 110°16'00"E	Kuching
Kg. Braang Bayur	1°00'N 110°15'E	1°14'30"N 110°17'15"E	Kuching
Kg. Braang Gumbing	1°00'N 110°15'E	1°12'00"N 110°17'30"E	Kuching
Kg. Braang Payang	1°00'N 110°15'E	1°13'45"N 110°18'15"E	Kuching
Kg. Braang Tebese	1°00'N 110°15'E	1°13'00"N 110°17'45"E	Kuching
Kg. Braang Wah	1°00'N 110°15'E	1°13'15"N 110°17'00"E	Kuching
Kg. Braman Buan	1°15'N 109°45'E	1°21'30"N 109°58'30"E	Lundu
Kg. Brangan Hulu	1°00'N 111°15'E	1°14'30"N 111°29'45"E	Sri Aman
Kg. Bruan Besar	2°45'N 111°30'E	2°46'30"N 111°33'45"E	Matu
Kg. Bruit	2°30'N 111°15'E	2°42'30"N 111°22'30"E	Daro
Kg. Bukit Ajong	4°15'N 114°45'E	4°23'45"N 114°53'45"E	Limbang
Kg. Bukit Batu	1°30'N 109°45'E	1°34'00"N 109°47'00"E	Lundu
Kg. Buang	4°00'N 114°15'E	4°07'30"N 114°29'30"E	Marudi
Kg. Bugis	2°00'N 111°30'E	2°09'00"N 111°30'15"E	Sarikei
Kg. Buguh	1°00'N 110°30'E	1°01'30"N 110°33'30"E	Serian
Kg. Bulau	4°00'N 113°45'E	4°00'30"N 113°53'30"E	Miri
Kg. Buloh	1°15'N 110°30'E	1°27'15"N 110°40'45"E	Simunjan
Kg. Bumbangan	4°30'N 114°45'E	4°41'45"N 114°48'30"E	Limbang

Kg. Bumbun	4°30'N 114°45'E	4°43'30"N 114°50'15"E	Limbang
Kg. Bunan Tembawang	0°45'N 110°30'E	0°54'00"N 110°31'30"E	Serian
Kg. Bundong	2°00'N 111°30'E	2°12'30"N 111°37'45"E	Sarikei
Kg. Bundong	1°15'N 110°30'E	1°28'30"N 110°42'30"E	Simunjan
Kg. Bunga	1°00'N 110°15'E	1°12'45"N 110°29'45"E	Serian
Kg. Bunga Rampai	1°15'N 110°15'E	1°26'45"N 110°16'45"E	Kuching
Kg. Bungai	4°00'N 113°45'E	4°04'00"N 113°48'00"E	Miri
Kg. Bungan Besar	2°30'N 111°45'E	2°37'45"N 111°49'15"E	Mukah
Kg. Bungan Kechil	2°30'N 111°45'E	2°39'45"N 111°48'45"E	Mukah
Kg. Bungin	1°00'N 111°15'E	1°28'15"N 111°26'15"E	Betong
Kg. Buntal	1°30'N 110°15'E	1°41'45"N 110°22'00"E	Kuching
Kg. Bunut	2°45'N 112°00'E	2°54'30"N 112°06'00"E	Mukah
Kg. Busang	1°30'N 109°45'E	1°38'45"N 109°47'00"E	Lundu
Kg. Butir	4°00'N 113°45'E	4°08'30"N 113°54'45"E	Miri
Kg. Chupak	1°00'N 110°15'E	1°14'00"N 110°25'30"E	Kuching
Kg. Chupin	1°30'N 109°45'E	1°43'15"N 109°52'30"E	Lundu
Kg. Dagang	4°00'N 114°15'E	4°11'00"N 114°19'00"E	Marudi
Kg. Daha Tembawang	0°45'N 110°15'E	0°57'00"N 110°27'45"E	Lundu
Kg. Dalat Dungus	2°45'N 111°45'E	2°45'15"N 111°55'45"E	Sibu
Kg. Dalat Hilir	2°45'N 111°45'E	2°45'00"N 111°56'00"E	Sibu
Kg. Danau	4°30'N 114°45'E	4°39'15"N 114°50'00"E	Limbang
Kg. Danu	1°15'N 110°00'E	1°16'30"N 110°14'30"E	Bau
Kg. Daro Hulu	2°30'N 111°15'E	2°33'45"N 111°27'30"E	Daro
Kg. Daro Tengah	2°30'N 111°15'E	2°32'45"N 111°26'30"E	Daro
Kg. Daso	1°00'N 110°30'E	1°08'15"N 110°30'45"E	Serian
Kg. Dato	3°00'N 113°00'E	3°09'45"N 113°02'45"E	Bintulu
Kg. Datu	2°15'N 111°45'E	2°17'30"N 111°48'45"E	Sibu
Kg. Daun	1°30'N 110°00'E	1°30'15"N 110°10'30"E	Kuching
Kg. Debak Laut	1°30'N 111°15'E	1°32'45"N 111°24'45"E	Saratok
Kg. Diang	1°00'N 110°30'E	1°01'15"N 110°34'45"E	Serian
Kg. Dit	1°30'N 111°15'E	1°32'45"N 111°22'15"E	Saratok
Kg. Doras	1°15'N 110°15'E	1°21'30"N 110°22'45"E	Kuching
Kg. Dundang	1°15'N 110°30'E	1°22'30"N 110°41'30"E	Simunjan
Kg. Dungus	2°30'N 111°45'E	2°44'45"N 111°56'00"E	Mukah
Kg. Dungus Kakan	2°30'N 111°45'E	2°42'45"N 111°54'45"E	Mukah
Kg. Duyoh	1°15'N 110°00'E	1°20'30"N 110°02'15"E	Bau
Kg. Embahn	1°00'N 110°00'E	1°14'00"N 110°10'45"E	Kuching
Kg. Empaneg	1°00'N 110°30'E	1°05'30"N 110°32'30"E	Serian
Kg. Empelam	1°45'N 111°00'E	1°52'30"N 111°12'00"E	Saratok
Kg. Empila	1°15'N 110°15'E	1°20'15"N 110°28'00"E	Kuching
Kg. Emplas	1°15'N 110°45'E	1°20'30"N 110°50'00"E	Simunjan
Kg. Endap	1°15'N 110°15'E	1°22'45"N 110°26'30"E	Kuching
Kg. Engkaroh	1°00'N 110°30'E	1°01'00"N 110°32'15"E	Serian
Kg. Ensabang	1°00'N 110°45'E	1°02'30"N 110°47'30"E	Serian
Kg. Ensengei Melayu	1°15'N 110°30'E	1°25'00"N 110°38'15"E	Simunjan
Kg. Ensengei Ulu	1°15'N 110°30'E	1°23'45"N 110°36'45"E	Simunjan
Kg. Entangor	1°15'N 110°45'E	1°27'00"N 110°52'15"E	Simunjan
Kg. Entayan	1°15'N 110°45'E	1°29'45"N 110°57'00"E	Sri Aman

Kg. Entingan	1°15'N 110°15'E	1°26'15"N 110°26'00"E	Samarahan
Kg. Epai	4°30'N 114°45'E	4°44'30"N 114°50'00"E	Limbang
Kg. Gadong	4°45'N 114°45'E	4°46'15"N 114°55'30"E	Limbang
Kg. Gahat	0°45'N 110°15'E	0°59'30"N 110°27'45"E	Lundu
Kg. Gawang	1°00'N 110°45'E	1°09'00"N 110°54'00"E	Serian
Kg. Gaya	4°45'N 115°15'E	4°49'30"N 115°23'45"E	Lawas
Kg. Gayau	1°00'N 110°45'E	1°13'45"N 110°54'45"E	Serian
Kg. Gayu	1°00'N 110°15'E	1°13'00"N 110°20'00"E	Kuching
Kg. Gedong	1°00'N 110°30'E	1°14'30"N 110°41'15"E	Sri Aman
Kg. Gelam	1°30'N 109°45'E	1°39'00"N 109°53'00"E	Lundu
Kg. Gelam	2°00'N 112°30'E	2°00'45"N 112°32'30"E	Song
Kg. Gelang	2°15'N 111°15'E	2°22'30"N 111°22'30"E	Meradong
Kg. Gelapas	4°45'N 115°15'E	4°48'30"N 115°15'45"E	Lawas
Kg. Geluga	2°30'N 111°15'E	2°39'30"N 111°17'30"E	Daro
Kg. Genok	1°15'N 110°15'E	1°27'45"N 110°17'15"E	Kuching
Kg. Giam	1°15'N 110°15'E	1°19'00"N 110°15'45"E	Kuching
Kg. Giam	1°00'N 110°45'E	1°07'30"N 110°55'00"E	Serian
Kg. Gir	2°15'N 111°30'E	2°27'45"N 111°33'00"E	Daro
Kg. Git	1°15'N 110°15'E	1°21'30"N 110°15'45"E	Kuching
Kg. Gita	1°30'N 110°15'E	1°33'45"N 110°18'30"E	Kuching
Kg. Goebilt	1°30'N 110°15'E	1°38'00"N 110°27'30"E	Kuching
Kg. Grogo	1°15'N 110°00'E	1°26'30"N 110°07'30"E	Bau
Kg. Gumbang	1°15'N 110°00'E	1°16'30"N 110°03'00"E	Bau
Kg. Gumpoh	1°15'N 110°30'E	1°16'45"N 110°39'00"E	Simunjan
Kg. Hilir	1°15'N 111°00'E	1°21'30"N 111°10'15"E	Betong
Kg. Hilir	2°45'N 112°30'E	2°56'00"N 112°32'45"E	Mukah
Kg. Hilir	2°15'N 111°45'E	2°18'00"N 111°48'45"E	Sibu
Kg. Haji Baki	1°15'N 110°15'E	1°28'30"N 110°19'00"E	Kuching
Kg. Hukum	2°00'N 111°00'E	2°01'45"N 111°11'45"E	Saratok
Kg. Hulu	1°15'N 111°00'E	1°20'45"N 111°09'45"E	Betong
Kg. Hulu	2°45'N 112°30'E	2°55'30"N 112°32'15"E	Mukah
Kg. Hulu Suang	4°30'N 115°15'E	4°43'30"N 115°16'30"E	Lawas
Kg. Ibol	1°30'N 110°30'E	1°31'15"N 110°43'30"E	Samarahan
Kg. Igom	1°00'N 110°30'E	1°13'15"N 110°31'15"E	Serian
Kg. Impas	4°45'N 114°45'E	4°46'45"N 114°54'45"E	Limbang
Kg. Induk	4°30'N 114°45'E	4°34'30"N 114°51'15"E	Limbang
Kg. Iran	3°45'N 113°45'E	3°47'30"N 113°36'45"E	Miri
Kg. Istana	1°30'N 110°15'E	1°34'00"N 110°20'45"E	Kuching
Kg. Isu	1°00'N 110°45'E	1°12'15"N 110°55'00"E	Serian
Kg. Jagoi Gunung	1°15'N 110°00'E	1°21'30"N 110°02'00"E	Bau
Kg. Jagong	1°15'N 110°30'E	1°23'30"N 110°44'00"E	Simunjan
Kg. Jaie	1°00'N 110°30'E	1°07'45"N 110°32'30"E	Serian
Kg. Jampari	1°30'N 109°45'E	1°40'30"N 109°47'45"E	Lundu
Kg. Jangalas	4°00'N 113°45'E	4°03'45"N 113°49'45"E	Miri
Kg. Jangkar	1°30'N 109°45'E	1°38'30"N 109°46'30"E	Lundu
Kg. Jantan	1°30'N 109°30'E	1°39'45"N 109°43'00"E	Lundu
Kg. Jaong	1°00'N 110°45'E	1°08'00"N 110°59'30"E	Serian
Kg. Jaragam	1°15'N 110°45'E	1°29'45"N 110°52'45"E	Sri Aman

Human Settlements

Kg. Jebungan	2°45'N 112°00'E	2°53'45"N 112°08'15"E	Mukah
Kg. Jemoreng	2°30'N 111°30'E	2°40'30"N 111°33'15"E	Matu
Kg. Jemukau	1°30'N 110°30'E	1°33'00"N 110°40'45"E	Samarahan
Kg. Jenan	1°00'N 110°15'E	1°08'45"N 110°28'30"E	Serian
Kg. Jepak	3°00'N 113°00'E	3°09'30"N 113°02'15"E	Bintulu
Kg. Jerijeh	2°00'N 111°00'E	2°08'30"N 111°10'30"E	Sarikei
Kg. Jerok	1°00'N 110°45'E	1°03'45"N 110°51'00"E	Serian
Kg. Jogong	1°00'N 110°00'E	1°13'30"N 110°13'15"E	Kuching
Kg. Jol	2°30'N 111°15'E	2°41'15"N 111°25'30"E	Daro
Kg. Joljanin	2°15'N 111°15'E	2°28'15"N 111°27'45"E	Daro
Kg. Jongkong	1°15'N 111°15'E	1°16'45"N 111°17'45"E	Sri Aman
Kg. Judan	2°45'N 112°00'E	2°52'30"N 112°00'00"E	Mukah
Kg. Judan	2°45'N 111°45'E	2°52'30"N 111°59'45"E	Sibu
Kg. Jugan	1°15'N 110°00'E	1°28'30"N 110°04'45"E	Bau
Kg. Jugu	1°30'N 110°30'E	1°31'15"N 110°38'30"E	Samarahan
Kg. Jungu Mawang	1°00'N 110°30'E	1°03'45"N 110°43'15"E	Serian
Kg. Kabong	1°30'N 109°45'E	1°31'45"N 109°48'15"E	Lundu
Kg. Kadulit	4°00'N 113°45'E	4°09'45"N 113°53'30"E	Miri
Kg. Kakai	1°00'N 110°30'E	1°10'45"N 110°33'15"E	Serian
Kg. Kakan	2°30'N 111°45'E	2°42'45"N 111°54'45"E	Dalat
Kg. Kakas	1°00'N 110°00'E	1°11'30"N 110°12'30"E	Kuching
Kg. Kakeng	1°00'N 110°15'E	1°09'30"N 110°27'30"E	Serian
Kg. Kalaka	1°15'N 110°30'E	1°23'00"N 110°44'30"E	Simunjan
Kg. Kalulit	3°45'N 113°30'E	3°58'15"N 113°44'45"E	Miri
Kg. Kambung	1°00'N 110°00'E	1°11'00"N 110°12'30"E	Kuching
Kg. Kamis Pasir	4°45'N 115°00'E	4°49'45"N 115°14'45"E	Limbang
Kg. Kandai	1°30'N 109°45'E	1°33'15"N 109°46'45"E	Lundu
Kg. Kandis Bahru	1°15'N 110°00'E	1°27'45"N 110°13'45"E	Bau
Kg. Kandis Lama	1°15'N 110°00'E	1°27'15"N 110°13'00"E	Bau
Kg. Kangka	1°15'N 110°15'E	1°22'45"N 110°26'00"E	Kuching
Kg. Kanka	1°30'N 110°00'E	1°39'30"N 110°01'00"E	Lundu
Kg. Kapok	4°00'N 114°15'E	4°09'30"N 114°17'15"E	Marudi
Kg. Karangga	1°30'N 109°45'E	1°39'30"N 109°46'15"E	Lundu
Kg. Karap	4°00'N 114°00'E	4°14'45"N 114°13'00"E	Marudi
Kg. Kasenduh	1°15'N 110°45'E	1°28'00"N 110°52'15"E	Sri Aman
Kg. Kedaong	1°30'N 109°45'E	1°40'00"N 109°50'00"E	Lundu
Kg. Kedumpai	1°15'N 110°45'E	1°17'45"N 110°57'45"E	Sri Aman
Kg. Keladi	2°00'N 111°45'E	2°12'30"N 111°53'30"E	Sibu
Kg. Kalait = R. Empenent	1°30'N 110°45'E	1°30'30"N 110°52'30"E	Sri Aman
Kg. Kelian	2°15'N 111°30'E	2°26'45"N 111°34'30"E	Daro
Kg. Kelong	1°45'N 109°45'E	1°49'30"N 109°45'00"E	Lundu
Kg. Kelupu	2°15'N 111°15'E	2°28'30"N 111°22'45"E	Daro
Kg. Keniong	1°15'N 110°45'E	1°16'00"N 110°52'30"E	Simunjan
Kg. Kepadang	1°15'N 110°45'E	1°17'00"N 110°56'15"E	Simunjan
Kg. Kerait	1°00'N 110°30'E	1°00'15"N 110°39'00"E	Serian
Kg. Keranji	1°30'N 109°30'E	1°43'00"N 109°42'00"E	Lundu
Kg. Kesindu	1°00'N 110°45'E	1°09'30"N 110°53'30"E	Serian
Kg. Kina	2°30'N 111°45'E	2°44'30"N 111°56'00"E	Mukah

Kg. Kisut	0°45'N 110°15'E	0°56'15"N 110°28'45"E	Lundu
Kg. Klaoh	1°30'N 109°45'E	1°39'15"N 109°52'15"E	Lundu
Kg. Kohom	1°00'N 110°15'E	1°07'15"N 110°23'45"E	Serian
Kg. Kopid	1°15'N 110°00'E	1°24'30"N 110°14'00"E	Bau
Kg. Krangan	0°45'N 110°30'E	0°59'30"N 110°43'00"E	Serian
Kg. Krangan Ngurak	0°45'N 110°30'E	0°58'00"N 110°41'15"E	Serian
Kg. Krangan Trusan	1°00'N 110°30'E	1°00'00"N 110°43'30"E	Serian
Kg. Kranji	1°15'N 110°15'E	1°27'00"N 110°15'45"E	Bau
Kg. Krian	1°00'N 110°15'E	1°12'15"N 110°22'45"E	Kuching
Kg. Krokong Belimbing	1°15'N 110°00'E	1°21'00"N 110°06'45"E	Bau
Kg. Krokong Gunong	1°15'N 110°00'E	1°21'45"N 110°07'45"E	Bau
Kg. Krusin	1°00'N 110°15'E	1°04'30"N 110°29'45"E	Serian
Kg. Kuala	1°00'N 110°30'E	1°13'00"N 110°40'45"E	Serian
Kg. Kuala Baram	4°30'N 113°45'E	4°35'15"N 113°59'00"E	Miri
Kg. Kuala Bedengan	2°45'N 112°15'E	2°58'45"N 112°20'45"E	Mukah
Kg. Kuala Kejapil	4°00'N 113°45'E	4°07'45"N 113°56'00"E	Miri
Kg. Kuala Lawas	4°45'N 115°15'E	4°57'15"N 115°25'45"E	Lawas
Kg. Kuala Masjid	4°00'N 113°45'E	4°03'00"N 113°48'00"E	Miri
Kg. Kuala Matu	2°30'N 111°15'E	2°42'45"N 111°28'00"E	Matu
Kg. Kuala Niah	3°45'N 113°30'E	3°57'00"N 113°41'30"E	Miri
Kg. Kuala Nosa	4°00'N 113°45'E	4°04'30"N 113°53'30"E	Miri
Kg. Kuala Oya	2°45'N 111°45'E	2°51'45"N 111°52'45"E	Sibu
Kg. Kuala Petanek	2°45'N 112°00'E	2°53'30"N 112°04'00"E	Mukah
Kg. Kuala Ridan	4°00'N 114°15'E	4°11'45"N 114°19'00"E	Marudi
Kg. Kuala Satap	4°00'N 113°45'E	4°04'00"N 113°51'15"E	Miri
Kg. Kuala Sibuti	3°45'N 113°30'E	3°59'15"N 113°43'30"E	Miri
Kg. Kuala Suai	3°45'N 113°15'E	3°48'00"N 113°29'45"E	Miri
Kg. Kuala Tatau	3°00'N 112°45'E	3°04'45"N 112°47'45"E	Tatau
Kg. Kuala Tillian	2°45'N 112°00'E	2°53'15"N 112°05'45"E	Mukah
Kg. Kuala Tubai	4°30'N 114°45'E	4°32'15"N 114°51'30"E	Limbang
Kg. Kualii	1°30'N 109°45'E	1°39'15"N 109°58'45"E	Lundu
Kg. Kuap	1°15'N 110°15'E	1°24'30"N 110°21'45"E	Kuching
Kg. Kujang Tembawang	0°45'N 110°15'E	0°58'00"N 110°25'15"E	Lundu
Kg. Kulak	4°45'N 114°45'E	4°47'00"N 114°53'15"E	Limbang
Kg. Kura Beri	1°00'N 110°30'E	1°05'45"N 110°32'45"E	Serian
Kg. Kuran Mawang	1°00'N 110°30'E	1°05'45"N 110°32'45"E	Serian
Kg. Kuran Palaman	1°00'N 110°30'E	1°06'00"N 110°32'30"E	Serian
Kg. Kut	2°30'N 111°15'E	2°31'00"N 111°22'15"E	Daro
Kg. Labak Sepiping	1°00'N 110°15'E	1°07'45"N 110°29'45"E	Serian
Kg. Ladang Lalang	4°45'N 115°30'E	4°57'00"N 115°31'30"E	Lawas
Kg. Ladong	1°15'N 110°45'E	1°28'15"N 110°45'15"E	Simunjan
Kg. Lamadang	4°30'N 114°45'E	4°38'30"N 114°50'00"E	Limbang
Kg. Lamanak	1°00'N 111°15'E	1°14'15"N 111°28'30"E	Sri Aman
Kg. Lanchang	1°00'N 110°15'E	1°09'30"N 110°29'15"E	Serian
Kg. Landeh	1°15'N 110°15'E	1°24'00"N 110°16'00"E	Kuching
Kg. Lansat	1°30'N 109°45'E	1°40'15"N 109°58'15"E	Lundu
Kg. Lansat	1°15'N 110°15'E	1°27'15"N 110°26'15"E	Samarahan
Kg. Laruk	1°30'N 110°15'E	1°34'00"N 110°18'45"E	Kuching

Kg. Lebaan	2°15'N 111°30'E	2°16'30"N 111°40'00"E	Daro
Kg. Lebak	1°45'N 109°45'E	1°47'15"N 109°49'45"E	Lundu
Kg. Lebor	1°00'N 110°30'E	1°09'45"N 110°38'45"E	Serian
Kg. Ledang	1°30'N 110°30'E	1°35'30"N 110°34'00"E	Samarahan
Kg. Lempasong	4°30'N 114°45'E	4°37'45"N 114°51'30"E	Limbang
Kg. Lemwah	4°30'N 114°45'E	4°38'45"N 114°49'15"E	Limbang
Kg. Lidah Tanah	1°15'N 110°15'E	1°27'15"N 110°17'00"E	Kuching
Kg. Lidong	1°30'N 110°45'E	1°31'30"N 110°47'30"E	Serian
Kg. Limau	0°45'N 110°30'E	0°59'00"N 110°39'00"E	Serian
Kg. Limo	1°45'N 109°30'E	1°55'30"N 109°38'15"E	Lundu
Kg. Limpaki	4°45'N 115°30'E	4°58'00"N 115°32'00"E	Lawas
Kg. Limpaku Pinang	4°45'N 115°00'E	4°52'45"N 115°01'00"E	Limbang
Kg. Limpaong	4°45'N 114°45'E	4°46'30"N 114°59'45"E	Limbang
Kg. Linei	4°00'N 114°15'E	4°01'45"N 114°27'30"E	Marudi
Kg. Lingkau	1°15'N 110°45'E	1°20'15"N 110°47'15"E	Simunjan
Kg. Linsat Bukit Kudin	1°00'N 110°30'E	1°03'45"N 110°43'00"E	Serian
Kg. Lintang	1°15'N 110°30'E	1°23'30"N 110°44'00"E	Simunjan
Kg. Lintang	2°45'N 112°00'E	2°54'30"N 112°05'30"E	Mukah
Kg. Lintang = R. Sadit	1°30'N 110°45'E	1°30'15"N 110°54'00"E	Sri Aman
Kg. Loagan	4°45'N 115°00'E	4°52'00"N 115°12'45"E	Limbang
Kg. Loagan Piasau	4°30'N 114°45'E	4°36'45"N 114°51'45"E	Limbang
Kg. Loagan Sundar	4°45'N 115°00'E	4°52'30"N 115°13'15"E	Limbang
Kg. Loba	1°30'N 110°00'E	1°42'00"N 110°10'15"E	Kuching
Kg. Loba	2°45'N 111°45'E	2°53'15"N 111°59'15"E	Sibu
Kg. Loba Kara	1°30'N 110°15'E	1°37'30"N 110°20'00"E	Kuching
Kg. Lobak Rambungan	1°30'N 110°00'E	1°41'30"N 110°09'30"E	Kuching
Kg. Lobang Batu	0°45'N 110°30'E	0°58'15"N 110°31'00"E	Lundu
Kg. Long Luput	4°00'N 114°15'E	4°00'30"N 114°24'00"E	Marudi
Kg. Long Suang	4°30'N 115°15'E	4°44'45"N 115°16'15"E	Lawas
Kg. Longgo	1°00'N 110°30'E	1°06'15"N 110°36'15"E	Serian
Kg. Lubang Ampat	1°15'N 110°45'E	1°22'00"N 110°47'15"E	Simunjan
Kg. Lubok	4°45'N 114°45'E	4°47'00"N 114°55'00"E	Limbang
Kg. Lubok Antu	1°15'N 110°30'E	1°21'00"N 110°32'00"E	Serian
Kg. Lubok Boya	1°15'N 110°15'E	1°25'00"N 110°16'15"E	Kuching
Kg. Lubok Lalang	1°00'N 110°30'E	1°14'30"N 110°30'30"E	Sri Aman
Kg. Lubok Lasat	4°30'N 114°45'E	4°33'30"N 114°53'15"E	Limbang
Kg. Lubok Mengeris	1°30'N 109°45'E	1°36'15"N 109°46'30"E	Lundu
Kg. Lubok Nibong	4°00'N 114°15'E	4°09'45"N 114°18'00"E	Marudi
Kg. Lubok Piasau	4°45'N 114°45'E	4°47'30"N 114°52'45"E	Limbang
Kg. Lukutan	4°45'N 115°15'E	4°49'30"N 115°25'30"E	Lawas
Kg. Lumut	4°45'N 115°15'E	4°52'15"N 115°18'00"E	Lawas
Kg. Lundu	1°30'N 109°45'E	1°40'00"N 109°50'30"E	Lundu
Kg. Lunying	1°15'N 110°45'E	1°29'15"N 110°51'15"E	Sri Aman
Kg. Lusong	4°00'N 113°45'E	4°03'45"N 113°51'15"E	Miri
Kg. Ma'ang	1°15'N 110°15'E	1°17'00"N 110°24'30"E	Kuching
Kg. Maang Lansat	1°30'N 109°45'E	1°40'00"N 109°58'00"E	Lundu
Kg. Makam	1°15'N 110°15'E	1°28'15"N 110°17'00"E	Kuching
Kg. Malanjok	1°15'N 110°45'E	1°21'00"N 110°46'45"E	Simunjan

Kg. Mambang	1°15'N 110°15'E	1°21'45"N 110°20'30"E	Kuching
Kg. Man	2°00'N 112°00'E	2°04'45"N 112°11'00"E	Kanowit
Kg. Manat	2°00'N 111°00'E	2°14'00"N 111°11'15"E	Sarikei
Kg. Mang	1°15'N 110°30'E	1°21'45"N 110°31'45"E	Kuching
Kg. Manggut	1°30'N 111°15'E	1°30'45"N 111°21'30"E	Saratok
Kg. Mangka	1°15'N 110°15'E	1°28'00"N 110°25'00"E	Kuching
Kg. Mangkisam	1°30'N 110°15'E	1°43'00"N 110°19'00"E	Kuching
Kg. Manjelin	4°00'N 113°45'E	4°04'30"N 113°50'00"E	Miri
Kg. Mansika	1°30'N 110°45'E	1°30'30"N 110°49'30"E	Serian
Kg. Maong	1°30'N 110°15'E	1°32'30"N 110°18'15"E	Kuching
Kg. Maong	1°15'N 110°30'E	1°18'15"N 110°40'45"E	Simunjan
Kg. Mapar	1°30'N 110°15'E	1°30'30"N 110°29'00"E	Kuching
Kg. Mapu Tembawang	0°45'N 110°15'E	0°55'30"N 110°28'30"E	Lundu
Kg. Marakai	1°00'N 110°30'E	1°09'45"N 110°43'15"E	Serian
Kg. Maras	1°00'N 110°00'E	1°12'30"N 110°14'15"E	Kuching
Kg. Marasam	4°30'N 114°45'E	4°44'15"N 114°50'15"E	Limbang
Kg. Maro	4°00'N 114°15'E	4°01'00"N 114°18'45"E	Marudi
Kg. Masa'an	1°15'N 110°15'E	1°20'30"N 110°23'30"E	Kuching
Kg. Masio	1°30'N 109°45'E	1°42'45"N 109°51'30"E	Lundu
Kg. Masjid	2°30'N 111°15'E	2°31'45"N 111°25'45"E	Daro
Kg. Masjid	4°45'N 115°15'E	4°47'30"N 115°16'30"E	Lawas
Kg. Masjid	3°45'N 113°30'E	3°52'00"N 113°43'00"E	Miri
Kg. Masjid	2°45'N 112°00'E	2°53'45"N 112°05'15"E	Mukah
Kg. Masjid Medong	2°30'N 111°45'E	2°41'30"N 111°55'45"E	Mukah
Kg. Matadeng	2°45'N 112°15'E	2°58'00"N 112°17'15"E	Mukah
Kg. Matang	1°00'N 110°00'E	1°12'30"N 110°05'30"E	Bau
Kg. Matang	1°30'N 110°00'E	1°35'30"N 110°13'15"E	Kuching
Kg. Matu	1°30'N 110°15'E	1°33'45"N 110°22'30"E	Kuching
Kg. Mawang	1°00'N 110°30'E	1°12'00"N 110°33'00"E	Serian
Kg. Mayang Kawan	0°45'N 110°30'E	0°58'45"N 110°32'45"E	Serian
Kg. Mayang Tembawang	0°45'N 110°30'E	0°59'15"N 110°33'30"E	Lundu
Kg. Medang	1°30'N 111°15'E	1°43'30"N 111°22'15"E	Saratok
Kg. Medong	2°30'N 111°45'E	2°41'00"N 111°55'45"E	Mukah
Kg. Melaban	1°15'N 110°15'E	1°27'45"N 110°25'15"E	Kuching
Kg. Melayu	3°00'N 113°15'E	3°09'15"N 113°22'00"E	Bintulu
Kg. Melayu	2°00'N 112°45'E	2°00'45"N 112°55'15"E	Kapit
Kg. Melayu	1°15'N 110°30'E	1°24'30"N 110°31'15"E	Kuching
Kg. Melayu Bukong	1°00'N 111°30'E	1°07'45"N 111°39'45"E	Lubok Antu
Kg. Melayu Tubau	3°00'N 113°30'E	3°09'30"N 113°42'15"E	Bintulu
Kg. Melikat	4°00'N 114°15'E	4°05'15"N 114°24'15"E	Marudi
Kg. Melipat	4°45'N 115°15'E	4°54'15"N 115°23'45"E	Lawas
Kg. Melugu	1°00'N 111°15'E	1°07'00"N 111°25'30"E	Sri Aman
Kg. Menaul	1°15'N 110°30'E	1°16'45"N 110°32'30"E	Simunjan
Kg. Menera	1°30'N 109°45'E	1°38'00"N 109°47'30"E	Lundu
Kg. Mengatai	4°45'N 114°45'E	4°46'30"N 114°54'45"E	Limbang
Kg. Menggut	1°30'N 111°15'E	1°31'00"N 111°21'30"E	Betong
Kg. Menjau	1°15'N 110°15'E	1°19'00"N 110°19'00"E	Kuching
Kg. Mentong Merau	0°45'N 110°30'E	0°58'15"N 110°36'00"E	Serian

Kg. Mentong Mubok	0°45'N 110°30'E	0°59'45"N 110°35'15"E	Serian
Kg. Mentu Pundok	0°45'N 110°30'E	0°55'45"N 110°33'45"E	Serian
Kg. Mentu Tembawang	0°45'N 110°30'E	0°55'45"N 110°34'15"E	Serian
Kg. Merakap Ulu	1°00'N 110°15'E	1°07'15"N 110°19'00"E	Kuching
Kg. Merakep	1°00'N 110°15'E	1°06'45"N 110°19'45"E	Kuching
Kg. Meranek	1°15'N 110°15'E	1°27'30"N 110°26'30"E	Samarahan
Kg. Merang	1°15'N 110°15'E	1°19'00"N 110°29'30"E	Samarahan
Kg. Merang	1°00'N 110°30'E	1°06'45"N 110°36'30"E	Serian
Kg. Merapok Ulu	4°45'N 115°30'E	4°57'45"N 115°35'00"E	Lawas
Kg. Merdang	1°15'N 110°15'E	1°28'30"N 110°23'45"E	Kuching
Kg. Merdang Gayam	1°15'N 110°15'E	1°28'00"N 110°24'00"E	Kuching
Kg. Merdang Limau	1°15'N 110°15'E	1°29'00"N 110°23'45"E	Kuching
Kg. Merdang Lumut	1°15'N 110°15'E	1°27'30"N 110°24'00"E	Kuching
Kg. Merian	1°00'N 110°30'E	1°05'30"N 110°35'45"E	Serian
Kg. Merimbeh	1°15'N 110°00'E	1°25'00"N 110°12'15"E	Bau
Kg. Meringgu	1°00'N 110°30'E	1°03'00"N 110°33'30"E	Serian
Kg. Mesir	2°15'N 111°15'E	2°24'45"N 111°19'30"E	Sarikei
Kg. Mongkos	0°45'N 110°30'E	0°48'30"N 110°35'00"E	Serian
Kg. Moyan Laut	1°30'N 110°30'E	1°34'00"N 110°34'30"E	Samarahan
Kg. Moyan Ulu	1°30'N 110°30'E	1°34'45"N 110°34'30"E	Samarahan
Kg. Muara Sawai	2°30'N 111°30'E	2°30'30"N 111°42'30"E	Sibu
Kg. Muara Selalang	2°00'N 111°00'E	2°05'45"N 111°12'30"E	Sarikei
Kg. Muara Tebas	1°30'N 110°15'E	1°38'45"N 110°28'45"E	Kuching
Kg. Muara Tuang	1°15'N 110°15'E	1°27'30"N 110°29'45"E	Samarahan
Kg. Muboi	1°00'N 110°30'E	1°03'00"N 110°42'45"E	Serian
Kg. Mudan	2°45'N 111°45'E	2°52'00"N 111°48'00"E	Sibu
Kg. Mujat	0°45'N 110°30'E	0°53'30"N 110°33'45"E	Serian
Kg. Mundai	1°15'N 110°15'E	1°17'30"N 110°24'00"E	Kuching
Kg. Munggu Apeng	1°15'N 110°45'E	1°15'30"N 110°45'00"E	Simunjan
Kg. Munggu Ayer	1°00'N 110°45'E	1°14'45"N 110°54'15"E	Serian
Kg. Munggu Kupi	1°00'N 110°30'E	1°12'45"N 110°36'00"E	Serian
Kg. Munggu Lalang	1°00'N 110°30'E	1°13'00"N 110°30'00"E	Serian
Kg. Munggu Limo	1°00'N 110°30'E	1°09'15"N 110°34'15"E	Serian
Kg. Munit	1°15'N 110°15'E	1°16'30"N 110°29'45"E	Samarahan
Kg. Munti	1°30'N 109°45'E	1°30'30"N 109°51'15"E	Lundu
Kg. Nagar Besar	2°30'N 111°15'E	2°37'45"N 111°25'30"E	Daro
Kg. Nagar Kechil	2°30'N 111°15'E	2°34'15"N 111°29'45"E	Daro
Kg. Naie	1°15'N 110°30'E	1°24'00"N 110°31'45"E	Kuching
Kg. Nakong	1°15'N 110°30'E	1°22'45"N 110°31'45"E	Kuching
Kg. Nanga Maruyu	4°15'N 114°45'E	4°22'00"N 114°56'30"E	Limbang
Kg. Nanga Skrang	1°00'N 111°15'E	1°14'45"N 111°29'45"E	Sri Aman
Kg. Nangeh	1°15'N 110°30'E	1°27'30"N 110°40'45"E	Simunjan
Kg. Nangka	1°15'N 110°30'E	1°26'45"N 110°31'00"E	Kuching
Kg. Nangka	1°15'N 110°15'E	1°25'30"N 110°25'30"E	Samarahan
Kg. Nangka	2°15'N 111°45'E	2°19'00"N 111°49'45"E	Sibu
Kg. Narum	4°00'N 114°15'E	4°10'45"N 114°18'45"E	Marudi
Kg. Nelayan Bintawak	1°30'N 110°15'E	1°34'00"N 110°22'45"E	Kuching
Kg. Nelayan Sungai Apong	1°30'N 110°15'E	1°32'45"N 110°23'00"E	Kuching

Kg. Ngadap	1°00'N 110°30'E	1°04'45"N 110°37'15"E	Serian
Kg. Ngelunas	1°15'N 110°00'E	1°22'45"N 110°00'15"E	Bau
Kg. Ngiru	1°15'N 110°15'E	1°21'45"N 110°16'15"E	Kuching
Kg. Ni-Ada	1°30'N 110°15'E	1°31'15"N 110°23'00"E	Kuching
Kg. Niup	1°15'N 110°30'E	1°26'15"N 110°31'00"E	Kuching
Kg. Nonok	1°30'N 110°30'E	1°34'00"N 110°36'30"E	Samarahan
Kg. Nonok Ulu	1°30'N 110°30'E	1°33'00"N 110°36'45"E	Samarahan
Kg. Nyabah	1°00'N 110°30'E	1°12'15"N 110°41'00"E	Serian
Kg. Nyabor	1°45'N 111°00'E	1°55'30"N 111°11'30"E	Saratok
Kg. Nyabor	2°15'N 111°45'E	2°17'30"N 111°49'30"E	Sibu
Kg. Nyakai	1°00'N 111°15'E	1°10'45"N 111°29'00"E	Sri Aman
Kg. Nyalitak	1°00'N 110°45'E	1°07'15"N 110°55'45"E	Serian
Kg. Nyamok	2°30'N 111°30'E	2°39'45"N 111°42'45"E	Matu
Kg. Olak	4°45'N 114°45'E	4°47'00"N 114°54'00"E	Limbang
Kg. Onde	1°30'N 109°45'E	1°39'30"N 109°46'45"E	Lundu
Kg. Opak	1°30'N 109°45'E	1°39'00"N 109°46'15"E	Lundu
Kg. Opak	4°00'N 113°45'E	4°07'30"N 113°52'30"E	Miri
Kg. Opar	1°15'N 110°00'E	1°26'30"N 110°04'00"E	Bau
Kg. Oya	2°45'N 111°45'E	2°51'30"N 111°52'15"E	Dalat
Kg. Pa'on Gahat	0°45'N 110°30'E	0°56'45"N 110°39'00"E	Serian
Kg. Pabahanan	4°45'N 114°45'E	4°47'00"N 114°59'30"E	Limbang
Kg. Padang	4°00'N 113°45'E	4°05'00"N 113°51'30"E	Miri
Kg. Padawan	1°00'N 110°15'E	1°09'45"N 110°15'15"E	Kuching
Kg. Palah	1°00'N 110°30'E	1°12'15"N 110°40'15"E	Serian
Kg. Paloh	1°45'N 111°00'E	1°47'00"N 111°11'30"E	Saratok
Kg. Paloh	2°15'N 111°15'E	2°25'00"N 111°20'00"E	Sarikei
Kg. Panagan	1°15'N 110°30'E	1°24'15"N 110°39'00"E	Simunjan
Kg. Panchau	1°30'N 109°45'E	1°32'15"N 109°45'30"E	Lundu
Kg. Panchor	1°15'N 111°45'E	1°28'45"N 111°48'15"E	Betong
Kg. Panchor	1°15'N 110°15'E	1°15'30"N 110°27'30"E	Samarahan
Kg. Panchor	1°15'N 111°45'E	1°29'45"N 111°48'30"E	Sri Aman
Kg. Pandan	3°00'N 113°15'E	3°09'30"N 113°22'15"E	Bintulu
Kg. Pangaleh	4°45'N 115°15'E	4°49'30"N 115°21'30"E	Lawas
Kg. Pangkalan Ampat	1°00'N 110°15'E	1°11'00"N 110°15'00"E	Kuching
Kg. Pangkalang Gurah	4°30'N 114°45'E	4°37'30"N 114°51'45"E	Limbang
Kg. Pangkalan Lubang	3°45'N 113°45'E	3°51'00"N 113°46'00"E	Miri
Kg. Pangkalan Kuap	1°15'N 110°15'E	1°26'15"N 110°21'30"E	Kuching
Kg. Pangkalan Kut	1°00'N 110°15'E	1°13'45"N 110°22'15"E	Kuching
Kg. Panglima Seman Lama	1°30'N 110°15'E	1°33'30"N 110°21'30"E	Kuching
Kg. Paoh Penyoy	1°30'N 110°15'E	1°30'15"N 110°25'00"E	Kuching
Kg. Paon	1°45'N 109°45'E	1°48'15"N 109°45'15"E	Lundu
Kg. Parintah Gedong	1°00'N 110°30'E	1°14'45"N 110°41'15"E	Sri Aman
Kg. Paroh	1°30'N 110°15'E	1°32'45"N 110°17'15"E	Kuching
Kg. Paruh Jambu	1°15'N 110°15'E	1°15'45"N 110°18'00"E	Kuching
Kg. Pasar	2°30'N 111°15'E	2°31'00"N 111°25'30"E	Daro
Kg. Pasir	1°00'N 110°30'E	1°10'45"N 110°33'45"E	Serian
Kg. Pasir Ilir	1°30'N 109°45'E	1°36'15"N 109°47'30"E	Lundu
Kg. Pasir Pandak	1°30'N 110°15'E	1°41'45"N 110°18'30"E	Kuching

Kg. Pasir Panjang	1°30'N 110°15'E	1°41'15"N 110°18'15"E	Kuching
Kg. Pasir Putih	1°30'N 110°15'E	1°40'00"N 110°28'00"E	Kuching
Kg. Pasir Sebuyau	1°30'N 110°45'E	1°32'15"N 110°56'00"E	Sri Aman
Kg. Pasir Tengah	1°30'N 109°30'E	1°36'30"N 109°43'45"E	Lundu
Kg. Pasir Ulu	1°30'N 109°30'E	1°38'00"N 109°41'45"E	Lundu
Kg. Pateh	1°15'N 110°30'E	1°18'45"N 110°33'00"E	Serian
Kg. Patok	2°30'N 111°15'E	2°44'30"N 111°23'15"E	Daro
Kg. Patok	2°45'N 111°45'E	2°51'00"N 111°53'00"E	Sibu
Kg. Paya Mabi	1°15'N 110°15'E	1°24'45"N 110°17'30"E	Kuching
Kg. Payang	1°15'N 110°15'E	1°15'15"N 110°25'45"E	Kuching
Kg. Payau	1°00'N 110°30'E	1°00'30"N 110°30'15"E	Serian
Kg. Payoh	1°00'N 110°15'E	1°00'15"N 110°29'45"E	Serian
Kg. Pedau-un Atas	1°15'N 110°00'E	1°18'15"N 110°06'30"E	Bau
Kg. Pedau-un Bawah	1°15'N 110°00'E	1°19'00"N 110°05'45"E	Bau
Kg. Pegong	1°30'N 109°45'E	1°33'15"N 109°46'00"E	Lundu
Kg. Pelaman Dunak	1°00'N 110°15'E	1°07'00"N 110°20'30"E	Kuching
Kg. Pelaman Temurang	1°00'N 110°15'E	1°12'30"N 110°16'00"E	Kuching
Kg. Pelita	2°30'N 111°15'E	2°46'45"N 111°19'00"E	Daro
Kg. Penakub	2°45'N 112°00'E	2°52'45"N 112°08'30"E	Mukah
Kg. Penambai	1°30'N 110°15'E	1°39'45"N 110°23'00"E	Kuching
Kg. Penasau	2°15'N 111°30'E	2°19'45"N 111°33'30"E	Daro
Kg. Penat	2°45'N 111°45'E	2°52'15"N 111°58'15"E	Sibu
Kg. Pendam	4°45'N 114°45'E	4°47'45"N 114°54'30"E	Limbang
Kg. Pendam	1°30'N 110°30'E	1°30'45"N 110°43'15"E	Samarahan
Kg. Pengaleh	4°50'N 115°25'E	4°49'30"N 115°26'35"E	Lawas
Kg. Penibong	2°30'N 111°15'E	2°36'45"N 111°17'30"E	Daro
Kg. Peninyau Bahru	1°15'N 110°00'E	1°26'00"N 110°13'45"E	Bau
Kg. Peninyau Lama	1°15'N 110°00'E	1°25'45"N 110°13'30"E	Bau
Kg. Penipah	2°45'N 112°00'E	2°56'30"N 112°13'30"E	Mukah
Kg. Penipat	2°30'N 111°15'E	2°42'00"N 111°32'30"E	Daro
Kg. Pentik	1°15'N 110°45'E	1°21'00"N 110°48'30"E	Simunjan
Kg. Penyuai	2°30'N 111°15'E	2°36'00"N 111°17'45"E	Daro
Kg. Peraya	1°00'N 110°15'E	1°13'30"N 110°22'15"E	Kuching
Kg. Pergau	2°30'N 111°15'E	2°41'45"N 111°29'30"E	Daro
Kg. Perian	1°30'N 109°45'E	1°34'30"N 109°51'30"E	Lundu
Kg. Peridan	1°00'N 110°30'E	1°02'00"N 110°35'00"E	Serian
Kg. Perigi	1°45'N 109°45'E	1°45'30"N 109°47'30"E	Lundu
Kg. Perpat	1°45'N 111°00'E	1°46'00"N 111°09'15"E	Saratok
Kg. Perundang	1°30'N 109°45'E	1°39'00"N 109°48'45"E	Lundu
Kg. Peruntong	1°45'N 111°00'E	1°56'30"N 111°10'45"E	Saratok
Kg. Pesa	1°00'N 110°15'E	1°08'00"N 110°29'30"E	Serian
Kg. Pesah	1°00'N 110°15'E	1°08'45"N 110°28'45"E	Serian
Kg. Pesang	1°00'N 110°15'E	1°11'45"N 110°21'30"E	Kuching
Kg. Petag	1°15'N 110°15'E	1°19'30"N 110°20'15"E	Kuching
Kg. Petanek	2°45'N 112°00'E	2°53'30"N 112°04'00"E	Mukah
Kg. Petiambun	4°45'N 114°45'E	4°47'30"N 114°59'45"E	Limbang
Kg. Piching	1°00'N 110°15'E	1°06'30"N 110°28'45"E	Serian
Kg. Pilin	1°45'N 111°15'E	1°52'15"N 111°15'00"E	Saratok

Kg. Pinang	1°15'N 110°00'E	1°28'45"N 110°12'30"E	Bau
Kg. Pinang	1°15'N 110°15'E	1°25'15"N 110°26'45"E	Samarahan
Kg. Pisang	1°15'N 110°30'E	1°24'30"N 110°38'45"E	Simunjan
Kg. Plai-i	1°15'N 110°15'E	1°28'45"N 110°27'15"E	Kuching
Kg. Plaman Bentang	1°00'N 110°15'E	1°10'45"N 110°27'45"E	Serian
Kg. Plaman Sedaun	1°15'N 110°15'E	1°18'00"N 110°22'00"E	Kuching
Kg. Plaman Tabiyan Patung	1°15'N 110°15'E	1°18'45"N 110°22'00"E	Kuching
Kg. Plamen Nyabet	1°00'N 110°15'E	1°12'30"N 110°26'15"E	Serian
Kg. Pluman	1°15'N 110°15'E	1°16'30"N 110°22'00"E	Bau
Kg. Pluntan	1°15'N 110°15'E	1°26'15"N 110°16'15"E	Bau
Kg. Podam	1°15'N 110°00'E	1°25'30"N 110°12'00"E	Bau
Kg. Ponggor	1°15'N 110°30'E	1°20'30"N 110°42'00"E	Simunjan
Kg. Prangkan	1°00'N 110°30'E	1°02'00"N 110°32'00"E	Serian
Kg. Prangkan Merong	1°00'N 110°30'E	1°02'15"N 110°31'45"E	Serian
Kg. Pruman Simpok	1°15'N 110°15'E	1°16'15"N 110°21'30"E	Kuching
Kg. Pueh	1°45'N 109°30'E	1°50'45"N 109°40'45"E	Lundu
Kg. Pughu	1°45'N 109°45'E	1°47'45"N 109°48'00"E	Lundu
Kg. Pulau Seduku	1°00'N 111°15'E	1°21'45"N 111°17'00"E	Sri Aman
Kg. Punang	4°45'N 115°15'E	4°53'45"N 115°20'45"E	Lawas
Kg. Punau	1°15'N 110°15'E	1°20'30"N 110°18'15"E	Kuching
Kg. Puruh Garung	1°15'N 110°15'E	1°17'45"N 110°16'30"E	Kuching
Kg. Puruh Kar'u	1°15'N 110°15'E	1°17'00"N 110°16'30"E	Kuching
Kg. Puruh Semadang	1°15'N 110°15'E	1°17'30"N 110°16'00"E	Kuching
Kg. Puteh	4°45'N 115°30'E	4°46'00"N 115°31'45"E	Lawas
Kg. Raba	1°30'N 110°30'E	1°31'30"N 110°37'30"E	Samarahan
Kg. Raba	1°15'N 110°45'E	1°29'15"N 110°57'00"E	Sri Aman
Kg. Raeh	1°15'N 110°15'E	1°19'45"N 110°28'45"E	Samarahan
Kg. Rambungan	1°30'N 110°00'E	1°41'45"N 110°07'15"E	Lundu
Kg. Rampangi	1°30'N 110°15'E	1°40'45"N 110°19'45"E	Kuching
Kg. Rampit	0°45'N 110°30'E	0°59'00"N 110°41'00"E	Serian
Kg. Ranchah-Ranchah	4°00'N 113°45'E	4°02'30"N 113°48'30"E	Miri
Kg. Ranchan	1°00'N 110°30'E	1°08'45"N 110°34'45"E	Serian
Kg. Rangawan	1°15'N 110°30'E	1°28'45"N 110°42'45"E	Simunjan
Kg. Rantau Kiran	4°15'N 114°45'E	4°25'30"N 114°56'15"E	Limbang
Kg. Rantau Mentebang	1°00'N 110°30'E	1°12'15"N 110°40'45"E	Serian
Kg. Rantau Panjang	1°30'N 110°15'E	1°30'00"N 110°16'00"E	Kuching
Kg. Rasa	1°30'N 109°45'E	1°34'45"N 109°50'15"E	Lundu
Kg. Rasau	1°15'N 109°45'E	1°26'30"N 109°55'00"E	Lundu
Kg. Rasau	1°00'N 110°30'E	1°07'45"N 110°36'30"E	Serian
Kg. Rasau Lalang	1°15'N 109°45'E	1°27'45"N 109°52'45"E	Lundu
Kg. Raya = Tringgus	1°00'N 110°00'E	1°13'30"N 110°04'45"E	Bau
Kg. Rayang	1°00'N 110°15'E	1°07'45"N 110°18'15"E	Kuching
Kg. Rayong	1°00'N 110°30'E	1°12'00"N 110°32'45"E	Serian
Kg. Rayu	1°30'N 110°00'E	1°39'15"N 110°08'30"E	Lundu
Kg. Reba	1°30'N 110°30'E	1°34'45"N 110°35'15"E	Samarahan
Kg. Reban	1°15'N 110°30'E	1°20'45"N 110°31'30"E	Serian
Kg. Rembus	1°15'N 110°15'E	1°26'30"N 110°16'15"E	Kuching
Kg. Rembus	1°15'N 110°15'E	1°29'15"N 110°29'00"E	Samarahan

Kg. Remun	1°00'N 110°30'E	1°08'45"N 110°38'45"E	Serian
Kg. Resak	1°00'N 110°30'E	1°02'45"N 110°34'15"E	Serian
Kg. Retoh	1°00'N 110°15'E	1°04'00"N 110°27'00"E	Serian
Kg. Ri-ih	1°00'N 110°30'E	1°08'30"N 110°31'00"E	Serian
Kg. Rid	2°15'N 111°15'E	2°29'00"N 111°29'15"E	Daro
Kg. Ridan	4°00'N 114°15'E	4°10'45"N 114°18'30"E	Marudi
Kg. Ritoh	1°15'N 110°15'E	1°17'00"N 110°26'00"E	Samarahan
Kg. Ruan	1°00'N 110°45'E	1°12'00"N 110°52'45"E	Serian
Kg. Rukam	1°30'N 109°45'E	1°39'45"N 109°47'15"E	Lundu
Kg. Sabal Kruin	1°00'N 110°45'E	1°05'45"N 110°56'45"E	Serian
Kg. Sabang	1°15'N 110°30'E	1°24'30"N 110°41'45"E	Simunjan
Kg. Sabu	1°00'N 111°15'E	1°12'45"N 111°28'00"E	Sri Aman
Kg. Sadir	1°00'N 110°15'E	1°06'45"N 110°16'15"E	Kuching
Kg. Sagah	1°30'N 110°00'E	1°32'00"N 110°12'30"E	Kuching
Kg. Sageng	1°15'N 110°30'E	1°22'45"N 110°44'30"E	Simunjan
Kg. Sagu	1°15'N 110°45'E	1°29'30"N 110°55'00"E	Sri Aman
Kg. Sai	2°15'N 111°15'E	2°29'45"N 111°22'30"E	Daro
Kg. Sain	0°45'N 110°15'E	0°57'15"N 110°26'00"E	Serian
Kg. Sajek	3°00'N 113°15'E	3°11'30"N 113°25'00"E	Bintulu
Kg. Salah Kecil	2°30'N 111°15'E	2°40'00"N 111°17'30"E	Daro
Kg. Salak	1°30'N 110°15'E	1°39'45"N 110°16'30"E	Kuching
Kg. Salemas	2°00'N 111°30'E	2°14'15"N 111°38'45"E	Sarikei
Kg. Sambir	1°30'N 110°30'E	1°34'30"N 110°32'30"E	Samarahan
Kg. Samong	2°15'N 111°15'E	2°29'45"N 111°28'45"E	Daro
Kg. Sampadi	1°30'N 110°00'E	1°41'00"N 110°30'00"E	Lundu
Kg. Sampun Gerunggang	1°30'N 110°30'E	1°32'15"N 110°38'00"E	Samarahan
Kg. Sandong	1°15'N 110°15'E	1°29'45"N 110°16'45"E	Kuching
Kg. Sang	1°00'N 110°00'E	1°13'00"N 110°03'45"E	Bau
Kg. Sangkar	4°30'N 114°45'E	4°34'15"N 114°51'30"E	Limbang
Kg. Sangkara	4°45'N 114°45'E	4°45'30"N 114°57'30"E	Limbang
Kg. Sangkoyu	4°30'N 114°45'E	4°32'30"N 114°52'00"E	Limbang
Kg. Santin	1°30'N 110°00'E	1°42'00"N 110°13'00"E	Kuching
Kg. Santubong	1°30'N 110°15'E	1°43'00"N 110°18'45"E	Kuching
Kg. Saratau	1°15'N 110°15'E	1°20'00"N 110°20'30"E	Kuching
Kg. Sarig	1°15'N 110°15'E	1°17'15"N 110°20'45"E	Kuching
Kg. Saroban	1°00'N 110°30'E	1°08'45"N 110°35'15"E	Serian
Kg. Sasa	4°45'N 115°30'E	4°58'00"N 115°33'00"E	Lawas
Kg. Sasam	4°00'N 113°45'E	4°05'30"N 113°50'15"E	Miri
Kg. Satap	4°00'N 113°45'E	4°04'30"N 113°51'30"E	Miri
Kg. Sawai	2°30'N 111°30'E	2°30'00"N 111°42'00"E	Sibu
Kg. Sebakau	2°15'N 111°15'E	2°28'30"N 111°18'00"E	Sarikei
Kg. Sebako	1°30'N 109°30'E	1°44'30"N 109°44'30"E	Lundu
Kg. Sebala Tarat	1°00'N 110°30'E	1°12'00"N 110°31'00"E	Serian
Kg. Sebandi Ilir	1°30'N 109°45'E	1°36'30"N 109°50'15"E	Lundu
Kg. Sebandi Matang	1°30'N 110°30'E	1°34'30"N 110°33'30"E	Samarahan
Kg. Sebandi Ulu	1°30'N 109°45'E	1°36'00"N 109°51'00"E	Lundu
Kg. Sebandi Ulu	1°30'N 110°30'E	1°33'45"N 110°33'30"E	Samarahan
Kg. Sebangau	1°30'N 110°45'E	1°33'00"N 110°46'00"E	Serian

Kg. Sebangang	4°30'N 115°15'E	4°44'45"N 115°24'00"E	Lawas
Kg. Sebangkoi	1°00'N 110°45'E	1°06'30"N 110°56'30"E	Serian
Kg. Sebat	1°45'N 109°30'E	1°48'00"N 109°44'00"E	Lundu
Kg. Sebauh Hilir	3°00'N 113°15'E	3°07'15"N 113°15'30"E	Bintulu
Kg. Sebelah	4°45'N 115°00'E	4°53'30"N 115°12'00"E	Limbang
Kg. Sebemban	1°00'N 111°15'E	1°27'30"N 111°26'30"E	Betong
Kg. Sebenkoi	1°00'N 110°30'E	1°10'30"N 110°36'00"E	Serian
Kg. Seberang	4°00'N 114°15'E	4°10'30"N 114°19'15"E	Marudi
Kg. Seberang	3°00'N 112°45'E	3°04'45"N 112°48'30"E	Tatau
Kg. Seberang Kedai	4°45'N 115°00'E	4°45'00"N 115°00'15"E	Limbang
Kg. Seberang Lubok Nibong	4°00'N 114°15'E	4°09'30"N 114°18'45"E	Marudi
Kg. Seberang Pasar	2°30'N 111°15'E	2°31'00"N 111°25'30"E	Daro
Kg. Sebintin	0°45'N 110°30'E	0°59'45"N 110°30'45"E	Lundu
Kg. Sebiris	1°30'N 109°45'E	1°41'45"N 109°47'00"E	Lundu
Kg. Sebrang	1°00'N 111°15'E	1°14'30"N 111°27'30"E	Sri Aman
Kg. Sebu	1°15'N 110°15'E	1°24'30"N 110°16'00"E	Kuching
Kg. Sebua	1°15'N 110°15'E	1°25'15"N 110°15'45"E	Kuching
Kg. Sehubok	1°15'N 110°00'E	1°22'00"N 110°00'15"E	Bau
Kg. Sebukang	4°45'N 115°00'E	4°46'45"N 115°01'30"E	Limbang
Kg. Sebumban	1°30'N 109°45'E	1°41'00"N 109°51'00"E	Lundu
Kg. Sebuyau	1°15'N 110°30'E	1°25'30"N 110°38'00"E	Simunjan
Kg. Sedau	2°15'N 111°15'E	2°21'15"N 111°26'45"E	Daro
Kg. Sedi	2°15'N 111°15'E	2°26'00"N 111°17'45"E	Sarikei
Kg. Seduku	1°15'N 111°00'E	1°23'15"N 111°13'30"E	Betong
Kg. Sega	1°15'N 110°45'E	1°17'45"N 110°58'45"E	Sri Aman
Kg. Segan	3°00'N 113°00'E	3°08'30"N 113°06'00"E	Bintulu
Kg. Segandar	1°15'N 110°15'E	1°16'00"N 110°17'30"E	Kuching
Kg. Segedup	1°30'N 110°15'E	1°31'45"N 110°17'15"E	Kuching
Kg. Segedup Sejijak	1°30'N 110°15'E	1°32'00"N 110°17'00"E	Kuching
Kg. Seginam	1°15'N 110°15'E	1°18'30"N 110°29'45"E	Samarahan
Kg. Segobang	1°15'N 110°00'E	1°23'00"N 110°13'45"E	Bau
Kg. Segong	1°30'N 110°00'E	1°30'45"N 110°08'00"E	Kuching
Kg. Sehem	2°45'N 112°30'E	2°54'15"N 112°30'30"E	Mukah
Kg. Sejijak	1°00'N 110°15'E	1°03'45"N 110°20'30"E	Serian
Kg. Sejiram = Sejirin	1°15'N 110°15'E	1°27'30"N 110°23'30"E	Kuching
Kg. Sejirin	1°30'N 109°45'E	1°37'45"N 109°51'30"E	Lundu
Kg. Sekaan Besar	2°30'N 111°30'E	2°40'15"N 111°32'00"E	Matu
Kg. Sekaan Kechil	2°30'N 111°30'E	2°39'15"N 111°31'30"E	Matu
Kg. Sekai	2°45'N 112°00'E	2°50'00"N 112°10'45"E	Mukah
Kg. Sekambal	1°30'N 109°45'E	1°42'00"N 109°51'30"E	Lundu
Kg. Sekeduk	1°15'N 110°15'E	1°15'45"N 110°25'15"E	Kuching
Kg. Seketi	1°30'N 109°45'E	1°40'30"N 109°50'15"E	Lundu
Kg. Sekendu	1°15'N 110°45'E	1°21'45"N 110°45'45"E	Simunjan
Kg. Sekera	1°15'N 111°15'E	1°16'45"N 111°25'15"E	Sri Aman
Kg. Sekitong	1°30'N 110°45'E	1°32'30"N 110°48'00"E	Serian
Kg. Sekubong	1°30'N 110°15'E	1°31'15"N 110°15'30"E	Kuching
Kg. Selalo	2°00'N 111°45'E	2°14'00"N 111°47'45"E	Sarikei
Kg. Selampit	1°30'N 109°45'E	1°32'45"N 109°50'45"E	Lundu

Kg. Selandong	1°45'N 111°00'E	1°45'30"N 111°10'30"E	Saratok
Kg. Selang	1°30'N 110°00'E	1°38'45"N 110°12'00"E	Kuching
Kg. Selangking	1°15'N 110°30'E	1°21'45"N 110°40'15"E	Simunjan
Kg. Selanyau	4°00'N 113°45'E	4°06'15"N 113°51'00"E	Miri
Kg. Selarat	1°30'N 109°45'E	1°44'30"N 109°46'45"E	Lundu
Kg. Selebat	1°30'N 110°15'E	1°40'45"N 110°28'30"E	Kuching
Kg. Seling	1°30'N 109°45'E	1°40'30"N 109°51'15"E	Lundu
Kg. Semada Mawang	1°00'N 110°45'E	1°05'30"N 110°47'00"E	Serian
Kg. Semalatong	1°00'N 110°45'E	1°12'45"N 110°54'45"E	Serian
Kg. Semanggal	1°15'N 110°30'E	1°24'45"N 110°42'30"E	Simunjan
Kg. Semarang	1°30'N 110°15'E	1°33'30"N 110°22'00"E	Kuching
Kg. Semariang	1°30'N 110°15'E	1°35'45"N 110°19'15"E	Kuching
Kg. Semariang Batu	1°30'N 110°15'E	1°36'30"N 110°19'30"E	Kuching
Kg. Semariang Sejijak	1°30'N 110°15'E	1°32'30"N 110°16'45"E	Kuching
Kg. Semawang = Tematu	1°15'N 110°15'E	1°27'45"N 110°28'45"E	Samarahan
Kg. Sembawang	1°30'N 109°45'E	1°38'15"N 109°50'45"E	Lundu
Kg. Semeba	1°15'N 110°15'E	1°28'30"N 110°17'30"E	Kuching
Kg. Semera	1°30'N 110°30'E	1°33'00"N 110°39'45"E	Samarahan
Kg. Semgak = Sungai	1°00'N 111°15'E	1°19'45"N 111°17'45"E	Sri Aman
Kg. Semong	1°15'N 110°30'E	1°24'00"N 110°32'00"E	Kuching
Kg. Semukoi	1°00'N 110°30'E	1°03'45"N 110°39'00"E	Serian
Kg. Semup	2°15'N 111°15'E	2°24'45"N 111°24'00"E	Daro
Kg. Senah Sebuang	1°00'N 110°15'E	1°06'15"N 110°16'30"E	Kuching
Kg. Senari	1°30'N 110°15'E	1°37'15"N 110°26'45"E	Kuching
Kg. Senau	2°45'N 111°45'E	2°51'45"N 111°52'00"E	Sibu
Kg. Sengei	1°00'N 110°30'E	1°04'00"N 110°33'30"E	Serian
Kg. Sepan	1°00'N 110°30'E	1°03'15"N 110°44'45"E	Serian
Kg. Separang	1°15'N 110°30'E	1°27'00"N 110°30'30"E	Kuching
Kg. Sepenak	2°15'N 111°15'E	2°20'45"N 111°29'45"E	Daro
Kg. Sepok	1°30'N 111°15'E	1°42'15"N 111°23'15"E	Saratok
Kg. Sepurau	4°00'N 113°45'E	4°05'00"N 113°57'45"E	Miri
Kg. Serabak	1°15'N 110°00'E	1°20'00"N 110°00'45"E	Bau
Kg. Serabang	1°45'N 109°30'E	1°56'00"N 109°39'00"E	Lundu
Kg. Serabang	1°30'N 111°15'E	1°34'30"N 111°20'15"E	Saratok
Kg. Serabang Bahru	1°45'N 109°30'E	1°56'30"N 109°38'30"E	Lundu
Kg. Serambang	1°00'N 111°15'E	1°29'00"N 111°24'30"E	Betong
Kg. Serasot	1°15'N 110°00'E	1°22'30"N 110°02'00"E	Bau
Kg. Serayan	1°30'N 109°45'E	1°43'30"N 109°45'15"E	Lundu
Kg. Serayuk	1°15'N 110°30'E	1°27'00"N 110°42'15"E	Simunjan
Kg. Seredeng	2°15'N 111°15'E	2°19'30"N 111°26'45"E	Daro
Kg. Seredeng Lama	2°15'N 111°15'E	2°18'45"N 111°26'15"E	Daro
Kg. Serenggok	1°30'N 109°45'E	1°39'00"N 109°59'15"E	Lundu
Kg. Serian Hilir	1°00'N 110°30'E	1°09'45"N 110°34'00"E	Serian
Kg. Serian Ulu	1°00'N 110°30'E	1°09'00"N 110°34'00"E	Serian
Kg. Seromah	1°15'N 110°00'E	1°22'15"N 110°11'00"E	Bau
Kg. Seropak	1°15'N 110°00'E	1°21'30"N 110°11'00"E	Bau
Kg. Serpan	1°30'N 110°30'E	1°33'45"N 110°36'00"E	Samarahan
Kg. Seru Laut	1°45'N 109°30'E	1°49'45"N 109°44'00"E	Lundu

Kg. Serugang	4°45'N 115°00'E	4°50'30"N 115°14'15"E	Limbang
Kg. Seruit	1°15'N 110°15'E	1°19'00"N 110°28'45"E	Samarahan
Kg. Seruyuk	1°15'N 110°30'E	1°27'00"N 110°42'30"E	Simunjan
Kg. Setampin	1°30'N 110°15'E	1°30'00"N 110°21'45"E	Kuching
Kg. Setapang	4°00'N 114°15'E	4°07'30"N 114°26'15"E	Miri
Kg. Setika	1°15'N 110°45'E	1°28'30"N 110°47'45"E	Simunjan
Kg. Setirau	1°00'N 111°15'E	1°19'45"N 111°21'00"E	Sri Aman
Kg. Setutong	1°30'N 110°15'E	1°30'30"N 110°21'45"E	Kuching
Kg. Sg. Apin	1°15'N 110°30'E	1°24'15"N 110°39'45"E	Simunjan
Kg. Sg. Aup	1°15'N 110°00'E	1°22'00"N 110°03'15"E	Bau
Kg. Sg. Bakong	1°30'N 110°15'E	1°36'00"N 110°28'15"E	Kuching
Kg. Sg. Batu	1°15'N 110°15'E	1°29'45"N 110°27'45"E	Kuching
Kg. Sg. Bayor	1°15'N 110°15'E	1°29'00"N 110°26'00"E	Kuching
Kg. Sg. Belain	1°15'N 110°15'E	1°27'30"N 110°22'30"E	Kuching
Kg. Sg. Berok	1°00'N 110°30'E	1°04'45"N 110°36'00"E	Serian
Kg. Sg. Buah	1°30'N 110°15'E	1°41'30"N 110°19'30"E	Kuching
Kg. Sg. Buda	1°30'N 110°15'E	1°38'45"N 110°27'45"E	Kuching
Kg. Sg. China	1°30'N 110°00'E	1°41'45"N 110°04'45"E	Lundu
Kg. Sg. Elas	2°45'N 111°45'E	2°48'00"N 111°48'15"E	Sibu
Kg. Sg. Engkabang	1°00'N 110°30'E	1°01'45"N 110°41'00"E	Serian
Kg. Sg. Jaong	1°30'N 110°15'E	1°43'15"N 110°19'15"E	Kuching
Kg. Sg. Jong	1°15'N 110°45'E	1°21'45"N 110°45'00"E	Simunjan
Kg. Sg. Kebwau	2°45'N 111°45'E	2°45'45"N 111°47'00"E	Sibu
Kg. Sg. Kut	2°30'N 111°45'E	2°43'00"N 111°52'30"E	Mukah
Kg. Sg. Ladong	1°15'N 110°30'E	1°28'15"N 110°44'45"E	Simunjan
Kg. Sg. Lahu	1°30'N 110°15'E	1°30'45"N 110°22'45"E	Kuching
Kg. Sg. Langir	1°15'N 110°15'E	1°28'45"N 110°23'00"E	Kuching
Kg. Sg. Lumut	1°30'N 110°15'E	1°43'30"N 110°21'00"E	Kuching
Kg. Sg. Mata	1°15'N 110°30'E	1°26'30"N 110°31'45"E	Kuching
Kg. Sg. Mas	1°30'N 110°15'E	1°41'30"N 110°16'30"E	Kuching
Kg. Sg. Maung	1°15'N 110°00'E	1°19'45"N 110°04'30"E	Bau
Kg. Sg. Merah	2°15'N 111°45'E	2°19'30"N 111°50'00"E	Sibu
Kg. Sg. Meranti	1°30'N 110°45'E	1°34'30"N 110°59'45"E	Sri Aman
Kg. Sg. Merasam	4°30'N 114°45'E	4°41'45"N 114°51'30"E	Limband
Kg. Sg. Mersan	1°30'N 110°15'E	1°42'30"N 110°15'30"E	Kuching
Kg. Sg. Merapok	4°45'N 115°30'E	4°58'30"N 115°35'00"E	Lawas
Kg. Sg. Moyan	1°30'N 110°00'E	1°30'00"N 110°14'30"E	Kuching
Kg. Sg. Nai	2°30'N 111°15'E	2°32'30"N 111°22'15"E	Daro
Kg. Sg. Nangar	2°30'N 111°45'E	2°44'15"N 111°49'45"E	Sibu
Kg. Sg. Nibong	1°15'N 110°45'E	1°29'30"N 110°45'45"E	Simunjan
Kg. Sg. Pantong	1°15'N 110°30'E	1°24'45"N 110°40'15"E	Simunjan
Kg. Sg. Penipah	4°15'N 114°15'E	4°16'30"N 114°17'00"E	Miri
Kg. Sg. Pinang	1°30'N 110°15'E	1°36'00"N 110°28'45"E	Kuching
Kg. Sg. Pinang	1°00'N 110°45'E	1°05'00"N 110°56'45"E	Serian
Kg. Sg. Plandok	1°30'N 110°30'E	1°31'45"N 110°43'30"E	Samarahan
Kg. Sg. Putak	4°30'N 114°00'E	4°34'00"N 113°03'15"E	Miri
Kg. Sg. Rait	4°00'N 113°45'E	4°06'15"N 113°52'30"E	Miri
Kg. Sg. Sah	2°45'N 111°45'E	2°45'00"N 111°47'45"E	Sibu

Kg. Sg. Sepangeh	4°30'N 114°45'E	4°30'30"N 114°51'45"E	Limbang
Kg. Sg. Setumbin	1°15'N 111°15'E	1°18'00"N 111°22'45"E	Sri Aman
Kg. Sg. Sibuh	2°15'N 111°45'E	2°21'00"N 111°47'15"E	Sibu
Kg. Sg. Siga	4°00'N 114°15'E	4°07'15"N 114°28'30"E	Miri
Kg. Sg. Tabuan	1°30'N 110°15'E	1°32'30"N 110°22'30"E	Kuching
Kg. Sg. Tabuan Dusun	1°30'N 110°15'E	1°31'45"N 110°21'45"E	Kuching
Kg. Sg. Tandak Undup	1°00'N 111°30'E	1°02'00"N 111°31'30"E	Sri Aman
Kg. Sg. Tapang	1°30'N 110°00'E	1°30'30"N 110°14'30"E	Kuching
Kg. Sg. Tebelu	1°30'N 110°45'E	1°32'30"N 110°51'15"E	Sri Aman
Kg. Sg. Tengah	1°30'N 110°00'E	1°33'15"N 110°14'15"E	Kuching
Kg. Sg. Tiris	4°00'N 113°45'E	4°00'45"N 113°50'45"E	Miri
Kg. Sg. Ud	2°45'N 111°45'E	2°45'00"N 111°56'30"E	Sibu
Kg. Siar	1°30'N 109°45'E	1°44'45"N 109°52'00"E	Lundu
Kg. Sibau Rembau	1°00'N 110°45'E	1°13'00"N 110°54'30"E	Serian
Kg. Sibigol	1°30'N 109°45'E	1°39'15"N 109°48'45"E	Lundu
Kg. Sibiu	3°00'N 113°00'E	3°09'45"N 113°03'00"E	Bintulu
Kg. Sibuh Laut	1°30'N 110°00'E	1°41'30"N 110°12'15"E	Kuching
Kg. Siburak	4°30'N 115°15'E	4°40'30"N 115°19'30"E	Lawas
Kg. Siburan	1°15'N 110°15'E	1°20'45"N 110°22'00"E	Kuching
Kg. Siburuh	1°15'N 110°00'E	1°27'15"N 110°07'30"E	Bau
Kg. Sidanu	1°15'N 110°15'E	1°28'00"N 110°21'00"E	Kuching
Kg. Sidi	2°15'N 111°15'E	2°28'30"N 111°29'00"E	Daro
Kg. Siga	1°15'N 110°15'E	1°20'45"N 110°23'15"E	Kuching
Kg. Sigaong	1°00'N 110°30'E	1°12'45"N 110°33'30"E	Serian
Kg. Sigitig	1°15'N 110°15'E	1°28'15"N 110°24'45"E	Kuching
Kg. Sijingkat Batu	1°30'N 110°15'E	1°35'00"N 110°21'15"E	Kuching
Kg. Sijingkat Tapang	1°30'N 110°15'E	1°35'15"N 110°21'15"E	Kuching
Kg. Sijirin	1°15'N 110°30'E	1°24'15"N 110°38'00"E	Simunjan
Kg. Sikog	1°15'N 110°15'E	1°20'45"N 110°20'15"E	Kuching
Kg. Sikog Baru	1°15'N 110°15'E	1°20'30"N 110°20'30"E	Kuching
Kg. Sila	1°00'N 111°15'E	1°28'00"N 111°23'30"E	Betong
Kg. Silat	4°45'N 115°00'E	4°51'15"N 115°13'15"E	Limbang
Kg. Simboh	1°15'N 110°15'E	1°21'00"N 110°20'30"E	Kuching
Kg. Simpang Ayam	1°30'N 110°00'E	1°39'15"N 110°04'45"E	Lundu
Kg. Simpang Tiga	1°30'N 110°00'E	1°38'45"N 110°05'45"E	Lundu
Kg. Simunjan Tebang	1°15'N 110°45'E	1°19'00"N 110°48'45"E	Simunjan
Kg. Sinempuan	4°45'N 115°00'E	4°54'45"N 115°11'30"E	Limbang
Kg. Singkalan	1°15'N 110°45'E	1°15'30"N 110°52'45"E	Simunjan
Kg. Siniawan	1°15'N 110°00'E	1°27'00"N 110°13'00"E	Bau
Kg. Siniawan	1°15'N 110°30'E	1°21'15"N 110°32'15"E	Kuching
Kg. Sinop	4°00'N 113°45'E	4°02'30"N 113°53'30"E	Miri
Kg. Sinumin	1°30'N 109°45'E	1°39'45"N 109°51'00"E	Lundu
Kg. Siol Kandis	1°30'N 110°15'E	1°34'30"N 110°21'15"E	Kuching
Kg. Sira	1°00'N 110°15'E	1°11'45"N 110°24'00"E	Kuching
Kg. Sirek	1°30'N 109°45'E	1°42'00"N 109°56'45"E	Lundu
Kg. Sirik	2°45'N 111°15'E	2°47'30"N 111°19'30"E	Matu
Kg. Siru	1°45'N 109°30'E	1°49'45"N 109°42'30"E	Lundu
Kg. Sisok	2°45'N 112°00'E	2°52'15"N 112°08'45"E	Mukah

Kg. Sitakong	4°45'N 115°15'E	4°50'45"N 115°20'15"E	Lawas
Kg. Siu	1°00'N 110°15'E	1°04'00"N 110°29'30"E	Serian
Kg. Skebang	1°15'N 110°00'E	1°25'00"N 110°00'15"E	Bau
Kg. Skebang Opar	1°15'N 110°00'E	1°26'00"N 110°00'45"E	Bau
Kg. Skelati	4°30'N 114°45'E	4°30'15"N 114°51'45"E	Limbang
Kg. Skiat	1°15'N 110°00'E	1°25'15"N 110°10'45"E	Bau
Kg. Skio	1°15'N 110°00'E	1°22'45"N 110°12'45"E	Bau
Kg. Skrak Baharu	1°15'N 110°15'E	1°22'45"N 110°21'00"E	Kuching
Kg. Skunyt	1°15'N 110°15'E	1°25'45"N 110°15'45"E	Bau
Kg. Slabi Antukoh	1°00'N 110°30'E	1°08'00"N 110°32'45"E	Serian
Kg. Slabi Empurang	1°00'N 110°30'E	1°08'45"N 110°34'00"E	Serian
Kg. Slabi Sangkam	1°00'N 110°30'E	1°08'00"N 110°33'15"E	Serian
Kg. Smilang	1°30'N 110°30'E	1°36'15"N 110°30'00"E	Samarahan
Kg. Sogo	1°15'N 110°00'E	1°23'45"N 110°12'30"E	Bau
Kg. Soh	1°15'N 110°15'E	1°20'30"N 110°29'15"E	Kuching
Kg. Sok	2°30'N 111°30'E	2°40'30"N 111°30'15"E	Matu
Kg. Sorah Dayak	1°00'N 110°30'E	1°06'45"N 110°32'45"E	Serian
Kg. Spaoh	1°00'N 110°45'E	1°11'15"N 110°54'45"E	Serian
Kg. Spayu	1°30'N 110°30'E	1°32'30"N 110°39'30"E	Samarahan
Kg. Staang	1°15'N 110°15'E	1°19'15"N 110°19'45"E	Kuching
Kg. Stakan Kuap	1°15'N 110°15'E	1°27'30"N 110°21'30"E	Kuching
Kg. Stampin	1°15'N 110°15'E	1°29'45"N 110°22'00"E	Kuching
Kg. Stass	1°15'N 109°45'E	1°23'00"N 109°59'00"E	Bau
Kg. Stebut	1°00'N 110°15'E	1°13'45"N 110°23'15"E	Kuching
Kg. Steman	1°15'N 110°30'E	1°24'15"N 110°41'00"E	Simunjan
Kg. Stigang	1°15'N 110°15'E	1°26'30"N 110°22'30"E	Kuching
Kg. Stinggang	1°15'N 110°00'E	1°29'15"N 110°02'30"E	Bau
Kg. Stoh	1°30'N 110°00'E	1°41'45"N 110°06'45"E	Lundu
Kg. Stok	1°30'N 110°30'E	1°33'00"N 110°42'30"E	Samarahan
Kg. Stunggang	1°30'N 109°45'E	1°38'45"N 109°52'30"E	Lundu
Kg. Stunggang Melayu	1°30'N 109°45'E	1°39'15"N 109°51'30"E	Lundu
Kg. Stungkor	1°15'N 109°45'E	1°27'30"N 109°56'45"E	Lundu
Kg. Sual	1°15'N 110°45'E	1°22'00"N 110°48'45"E	Simunjan
Kg. Suba Bau	1°15'N 110°00'E	1°25'30"N 110°07'00"E	Bau
Kg. Suba Buan	1°15'N 110°00'E	1°24'00"N 110°06'15"E	Bau
Kg. Subak	4°00'N 113°45'E	4°05'00"N 113°55'00"E	Miri
Kg. Subang	1°00'N 110°15'E	1°10'30"N 110°22'30"E	Kuching
Kg. Sudat	1°15'N 110°15'E	1°29'30"N 110°17'45"E	Kuching
Kg. Sudoh	1°15'N 110°00'E	1°29'15"N 110°09'30"E	Bau
Kg. Sueh	1°15'N 110°30'E	1°26'45"N 110°30'00"E	Kuching
Kg. Sulai	4°45'N 115°15'E	4°52'30"N 115°21'15"E	Lawas
Kg. Sumpak	1°30'N 110°00'E	1°41'45"N 110°02'45"E	Lundu
Kg. Sungan	1°00'N 110°15'E	1°05'00"N 110°21'00"E	Serian
Kg. Supa	1°15'N 111°15'E	1°29'30"N 111°17'15"E	Betong
Kg. Surabaya	4°45'N 115°15'E	4°51'45"N 115°21'00"E	Lawas
Kg. Surabaya Ulu	1°30'N 110°15'E	1°33'45"N 110°21'15"E	Kuching
Kg. Suting	2°45'N 112°00'E	2°47'15"N 112°11'45"E	Mukah
Kg. Taba	1°00'N 110°00'E	1°13'45"N 110°13'15"E	Kuching

Kg. Tabak	1°00'N 110°00'E	1°11'45"N 110°11'15"E	Kuching
Kg. Tabau	2°45'N 112°00'E	2°51'15"N 112°10'00"E	Mukah
Kg. Tabo	1°30'N 110°15'E	1°39'15"N 110°23'45"E	Kuching
Kg. Tabong	1°15'N 110°00'E	1°29'45"N 110°09'15"E	Bau
Kg. Tabuan	1°30'N 109°45'E	1°41'45"N 109°51'45"E	Lundu
Kg. Tagai	4°45'N 115°15'E	4°54'30"N 115°26'00"E	Lawas
Kg. Tagai Bangkor	4°45'N 115°15'E	4°55'30"N 115°26'00"E	Lawas
Kg. Tagar	4°45'N 115°30'E	4°45'30"N 115°32'15"E	Lawas
Kg. Taie = Munggu Babi	1°00'N 110°15'E	1°12'30"N 110°27'45"E	Serian
Kg. Tajo	1°15'N 110°30'E	1°15'00"N 110°40'15"E	Simunjan
Kg. Takar	2°30'N 111°45'E	2°44'45"N 111°56'00"E	Mukah
Kg. Takar Kakan	2°30'N 111°45'E	2°42'45"N 111°54'45"E	Mukah
Kg. Takar Medong	2°30'N 111°45'E	2°41'30"N 111°55'45"E	Mukah
Kg. Tama	1°00'N 110°15'E	1°03'45"N 110°24'30"E	Serian
Kg. Taman	2°45'N 111°45'E	2°46'30"N 111°55'45"E	Dalat
Kg. Tamang Melayu	1°00'N 110°30'E	1°07'30"N 110°32'30"E	Serian
Kg. Tambai	1°30'N 110°15'E	1°30'00"N 110°29'45"E	Kuching
Kg. Tambak	1°30'N 111°15'E	1°35'45"N 111°18'15"E	Saratok
Kg. Tampek	1°00'N 110°30'E	1°02'00"N 110°38'15"E	Serian
Kg. Tanah Hitam	1°45'N 109°45'E	1°48'15"N 109°46'30"E	Lundu
Kg. Tanah Mawang	1°00'N 110°30'E	1°01'45"N 110°44'00"E	Serian
Kg. Tanah Puteh	1°00'N 110°30'E	1°13'15"N 110°37'30"E	Serian
Kg. Tanam Baharu	2°45'N 111°45'E	2°46'15"N 111°55'45"E	Sibu
Kg. Tanam Dungus	2°45'N 111°45'E	2°46'00"N 111°55'45"E	Sibu
Kg. Tanam Takar	2°45'N 111°45'E	2°46'30"N 111°55'30"E	Sibu
Kg. Tanggak	1°00'N 110°30'E	1°09'45"N 110°32'15"E	Serian
Kg. Tanjam	1°30'N 109°45'E	1°39'15"N 109°46'30"E	Lundu
Kg. Tanjong	1°15'N 110°00'E	1°29'45"N 110°11'00"E	Bau
Kg. Tanjong	2°30'N 113°30'E	2°31'00"N 113°36'15"E	Belaga
Kg. Tanjong	4°30'N 114°45'E	4°36'45"N 114°51'45"E	Limbang
Kg. Tanjong	1°00'N 110°30'E	1°14'45"N 110°40'30"E	Sri Aman
Kg. Tanjong Aman	4°15'N 114°15'E	4°17'00"N 114°17'00"E	Miri
Kg. Tanjong Apong	1°30'N 109°45'E	1°40'30"N 109°54'15"E	Lundu
Kg. Tanjong Apong	1°30'N 110°15'E	1°32'15"N 110°28'30"E	Kuching
Kg. Tanjong Bako	1°30'N 110°15'E	1°34'45"N 110°25'30"E	Kuching
Kg. Tanjong Beluku	1°15'N 110°30'E	1°25'00"N 110°38'45"E	Simunjan
Kg. Tanjong Batu	1°30'N 110°15'E	1°41'00"N 110°18'00"E	Kuching
Kg. Tanjong Belipat	3°45'N 113°45'E	3°51'15"N 113°45'30"E	Miri
Kg. Tanjong Bundong	1°15'N 110°15'E	1°28'00"N 110°29'45"E	Samarahan
Kg. Tanjong Durian	1°15'N 110°00'E	1°27'15"N 110°14'15"E	Bau
Kg. Tanjong Liman	4°30'N 114°45'E	4°35'30"N 114°51'45"E	Limbang
Kg. Tanjong Parang	1°15'N 110°30'E	1°27'15"N 110°30'15"E	Samarahan
Kg. Tanjong Pueh	1°15'N 110°30'E	1°15'45"N 110°39'45"E	Simunjan
Kg. Tanjong Tanglong	1°15'N 110°30'E	1°23'45"N 110°43'45"E	Simunjan
Kg. Tanjong Tuang	1°15'N 110°15'E	1°27'00"N 110°29'15"E	Samarahan
Kg. Tanju	1°30'N 110°15'E	1°34'45"N 110°29'15"E	Kuching
Kg. Tanjong Serabang	1°45'N 109°30'E	1°58'30"N 109°38'15"E	Lundu
Kg. Tantu	0°45'N 110°15'E	0°55'15"N 110°29'00"E	Lundu

Kg. Tapah	1°15'N 110°15'E	1°18'00"N 110°24'45"E	Kuching
Kg. Tapang Lalat	1°00'N 110°45'E	1°05'00"N 110°48'15"E	Serian
Kg. Tapuh	0°45'N 110°30'E	0°56'15"N 110°34'45"E	Serian
Kg. Tarat Lama	1°00'N 110°30'E	1°12'00"N 110°30'15"E	Serian
Kg. Tarat Melawi	1°00'N 110°30'E	1°11'45"N 110°30'45"E	Serian
Kg. Tebaang Besar	2°15'N 111°30'E	2°28'45"N 111°30'45"E	Daro
Kg. Tebaang Kechil	2°30'N 111°15'E	2°30'00"N 111°29'30"E	Daro
Kg. Tebakang Dayak	1°00'N 110°30'E	1°06'15"N 110°30'30"E	Serian
Kg. Tebakang Melayu	1°00'N 110°30'E	1°06'00"N 110°30'15"E	Serian
Kg. Tebaro	1°30'N 109°45'E	1°39'00"N 109°47'00"E	Lundu
Kg. Tebia Kiding	1°00'N 110°00'E	1°11'45"N 110°12'45"E	Kuching
Kg. Tebun	1°30'N 110°30'E	1°33'45"N 110°38'30"E	Samarahan
Kg. Tebun	1°15'N 110°45'E	1°15'00"N 110°52'00"E	Simunjan
Kg. Tedi	2°30'N 111°45'E	2°43'00"N 111°55'15"E	Mukah
Kg. Tegajing	3°30'N 113°30'E	3°42'45"N 113°37'15"E	Miri
Kg. Tegalam	1°15'N 110°30'E	1°20'45"N 110°41'00"E	Simunjan
Kg. Tegup	2°30'N 111°45'E	2°43'30"N 111°55'45"E	Mukah
Kg. Teh	2°45'N 111°45'E	2°49'15"N 111°53'15"E	Sibu
Kg. Tekajong	2°30'N 111°15'E	2°44'30"N 111°33'00"E	Daro
Kg. Telagus	1°00'N 110°45'E	1°02'45"N 110°51'00"E	Serian
Kg. Telok Assam	1°00'N 111°15'E	1°28'15"N 111°24'30"E	Betong
Kg. Telok Bangai	2°15'N 111°15'E	2°21'00"N 111°28'45"E	Daro
Kg. Telok Gir	2°15'N 111°30'E	2°26'15"N 111°33'00"E	Daro
Kg. Telok Manat	1°30'N 111°00'E	1°44'00"N 111°11'30"E	Saratok
Kg. Telok Melano	2°00'N 109°30'E	2°00'30"N 109°38'45"E	Lundu
Kg. Telok Muling	2°30'N 111°45'E	2°44'15"N 111°42'45"E	Sibu
Kg. Telok Mapal	2°15'N 111°15'E	2°27'15"N 111°17'30"E	Sarikei
Kg. Telok Mulong	2°30'N 111°15'E	2°36'00"N 111°22'45"E	Daro
Kg. Telok Nipah	1°30'N 110°15'E	1°43'00"N 110°20'45"E	Kuching
Kg. Telok Sabang	1°30'N 110°30'E	1°31'30"N 110°30'45"E	Samarahan
Kg. Telok Serabang	1°55'N 109°45'E	1°59'20"N 109°38'50"E	Lundu
Kg. Telok Simpor	1°30'N 110°00'E	1°42'30"N 110°14'30"E	Kuching
Kg. Teluk Melano	2°00'N 109°30'E	2°00'30"N 109°38'45"E	Lundu
Kg. Temadak	1°15'N 110°15'E	1°28'45"N 110°21'15"E	Kuching
Kg. Tembaga	1°45'N 109°30'E	1°46'45"N 109°44'45"E	Lundu
Kg. Tembangong	1°30'N 110°00'E	1°37'45"N 110°12'45"E	Kuching
Kg. Tembawang Sauh	1°15'N 110°00'E	1°27'45"N 110°04'45"E	Bau
Kg. Tembawang Semenong	1°15'N 110°15'E	1°17'00"N 110°21'30"E	Kuching
Kg. Tembawang Taup	1°00'N 110°15'E	1°01'45"N 110°26'00"E	Serian
Kg. Temelan	1°30'N 109°45'E	1°40'00"N 109°53'30"E	Lundu
Kg. Temelan	1°15'N 111°15'E	1°16'15"N 111°27'15"E	Sri Aman
Kg. Temiang	1°15'N 110°45'E	1°20'30"N 110°50'00"E	Simunjan
Kg. Temung Mura	1°00'N 110°15'E	1°01'45"N 110°19'15"E	Serian
Kg. Temung Tembawang	1°00'N 110°15'E	1°02'00"N 110°19'00"E	Serian
Kg. Teng	1°00'N 110°15'E	1°07'00"N 110°16'15"E	Kuching
Kg. Tengah	4°00'N 113°45'E	4°03'00"N 113°48'45"E	Miri
Kg. Tengah	1°00'N 111°15'E	1°13'45"N 111°28'45"E	Sri Aman
Kg. Tentaya	4°45'N 114°45'E	4°51'45"N 114°59'45"E	Limbang

Kg. Tepoi	1°00'N 110°15'E	1°04'45"N 110°17'30"E	Serian
Kg. Terabah	2°15'N 111°00'E	2°25'30"N 111°13'30"E	Sarikei
Kg. Terasi	1°15'N 110°30'E	1°28'15"N 110°42'15"E	Simunjan
Kg. Terikan	4°00'N 114°15'E	4°13'45"N 114°18'45"E	Marudi
Kg. Terikan	3°45'N 113°30'E	3°55'00"N 113°42'30"E	Miri
Kg. Teris	4°00'N 113°45'E	4°02'00"N 113°49'00"E	Miri
Kg. Terus	2°45'N 111°45'E	2°50'15"N 111°53'30"E	Sibu
Kg. Terusan	1°00'N 111°15'E	1°27'45"N 111°24'30"E	Betong
Kg. Tesu	1°00'N 110°15'E	1°00'00"N 110°25'30"E	Serian
Kg. Tian	2°30'N 111°30'E	2°38'15"N 111°30'30"E	Matu
Kg. Tian	1°15'N 110°15'E	1°15'30"N 110°29'15"E	Samarahan
Kg. Tiang Api	1°30'N 110°15'E	1°37'00"N 110°29'45"E	Kuching
Kg. Tijirak	1°15'N 110°15'E	1°20'00"N 110°23'30"E	Kuching
Kg. Tillian Hulu	2°45'N 112°00'E	2°52'30"N 112°06'00"E	Mukah
Kg. Tipen	1°00'N 110°30'E	1°04'45"N 110°43'30"E	Serian
Kg. Titiakar	1°30'N 109°45'E	1°39'45"N 109°48'00"E	Lundu
Kg. Tong Nibong	0°45'N 110°30'E	0°55'15"N 110°40'45"E	Serian
Kg. Tongkah	1°30'N 110°45'E	1°32'15"N 110°47'00"E	Serian
Kg. Tragu	0°45'N 110°15'E	0°55'30"N 110°29'30"E	Lundu
Kg. Trangau	4°30'N 114°45'E	4°38'00"N 114°51'00"E	Limbang
Kg. Triboh	1°00'N 110°30'E	1°07'30"N 110°37'45"E	Serian
Kg. Triso	1°30'N 110°45'E	1°32'30"N 110°59'45"E	Sri Aman
Kg. Trombol	1°30'N 110°00'E	1°42'15"N 110°10'45"E	Kuching
Kg. Tubeh	1°00'N 110°15'E	1°06'45"N 110°24'00"E	Serian
Kg. Tudan	4°15'N 114°00'E	4°28'15"N 114°03'30"E	Miri
Kg. Tuie	1°30'N 111°15'E	1°32'30"N 111°20'45"E	Saratok
Kg. Tun Razak	1°00'N 110°30'E	1°07'00"N 110°37'30"E	Serian
Kg. Tungan	1°00'N 110°30'E	1°08'00"N 110°30'00"E	Serian
Kg. Tunku Abd. Rahman	4°15'N 114°00'E	4°18'30"N 114°01'30"E	Miri
Kg. Tupong	1°30'N 110°15'E	1°34'15"N 110°19'30"E	Kuching
Kg. Turong	1°15'N 110°15'E	1°18'30"N 110°29'30"E	Samarahan
Kg. Tusan	4°00'N 113°45'E	4°07'30"N 113°54'45"E	Miri
Kg. Tutus Hulu	2°45'N 112°00'E	2°54'30"N 112°06'45"E	Mukah
Kg. Ukong	4°30'N 114°45'E	4°33'00"N 114°51'15"E	Limbang
Kg. Ulu Gedong	1°00'N 110°30'E	1°14'00"N 110°41'15"E	Sri Aman
Kg. Ulu Matu	2°30'N 111°15'E	2°42'45"N 111°28'15"E	Daro
Kg. Ulu Melangan	1°15'N 110°15'E	1°28'00"N 110°27'30"E	Kuching
Kg. Ulu Merang	1°15'N 110°15'E	1°18'30"N 110°28'30"E	Samarahan
Kg. Ulu Sg. Ramah	1°30'N 110°45'E	1°34'00"N 110°48'15"E	Serian
Kg. Undop	4°45'N 115°30'E	4°57'30"N 115°34'00"E	Lawas
Kg. Utut	2°00'N 112°00'E	2°04'45"N 112°10'30"E	Kanowit
Klampu = R. Nawin	1°00'N 111°30'E	1°06'45"N 111°42'00"E	Lubok Antu
Klassen Simpang = R. Usah	1°00'N 111°30'E	1°06'45"N 111°33'15"E	Sri Aman
Klauh	1°00'N 111°15'E	1°02'15"N 111°25'30"E	Sri Aman
Kota Samarahan	1°15'N 110°15'E	1°27'30"N 110°29'30"E	Samarahan
Krokong	1°15'N 110°00'E	1°22'00"N 110°06'45"E	Bau
Kuala Balingian	3°00'N 112°30'E	3°00'45"N 112°35'00"E	Mukah
Kuala Lawas	4°45'N 115°15'E	4°52'15"N 115°25'00"E	Lawas

Kuala Medamit	4°15'N 114°45'E	4°28'45"N 114°54'45"E	Limbang
Kuala Nyabor	4°00'N 114°00'E	4°08'45"N 114°05'30"E	Miri
Kuala Sibuti	3°45'N 113°30'E	3°59'00"N 113°43'30"E	Miri
Kuala Tatau	3°00'N 112°45'E	3°05'00"N 112°47'00"E	Tatau
Kubal Bangat	1°15'N 111°30'E	1°18'30"N 111°37'30"E	Sri Aman
Kubal Batu	1°15'N 111°30'E	1°18'00"N 111°30'45"E	Sri Aman
Kubau Hilir = R. Nigong	1°00'N 111°00'E	1°07'30"N 111°09'45"E	Sri Aman
Kubau Hulu	1°00'N 111°00'E	1°06'45"N 111°08'30"E	Sri Aman
Kumpang Kaong = R. Rumpang	1°00'N 111°30'E	1°04'15"N 111°42'00"E	Lubok Antu
Kumpang Langir	1°00'N 111°30'E	1°03'00"N 111°40'45"E	Lubok Antu
Kumpang Paoh = R. Pidau	1°00'N 111°30'E	1°04'30"N 111°41'45"E	Lubok Antu
Kupang	1°30'N 111°15'E	1°44'30"N 111°17'15"E	Saratok
Kumpai = R. Juan	1°30'N 111°30'E	1°44'30"N 111°30'45"E	Saratok
Kuram Musang	1°15'N 110°15'E	1°17'00"N 110°23'00"E	Kuching
Kusing	1°30'N 111°30'E	1°34'30"N 111°36'15"E	Saratok
Kut	2°30'N 111°45'E	2°43'00"N 111°50'15"E	Mukah
Labang	3°15'N 113°15'E	3°15'30"N 113°28'00"E	Bintulu
Labas	2°00'N 111°30'E	2°05'00"N 111°42'00"E	Meradong
Lamelak	1°15'N 111°30'E	1°22'45"N 111°37'30"E	Betong
Lampin = R. Epi	1°00'N 111°30'E	1°00'00"N 111°32'15"E	Sri Aman
Langain	1°45'N 111°15'E	1°46'45"N 111°19'30"E	Saratok
Langau	2°15'N 112°00'E	2°29'45"N 112°02'45"E	Dalat
Langgong Isu = R. Jengkong	1°15'N 111°45'E	1°20'00"N 111°53'15"E	Lubok Antu
Langit	1°30'N 111°30'E	1°34'30"N 111°38'45"E	Betong
Langkau Bala = R. Jandor	1°00'N 111°45'E	1°13'45"N 111°52'45"E	Lubok Antu
Lawas	4°45'N 115°15'E	4°51'30"N 115°24'30"E	Lawas
Lawing	1°30'N 111°30'E	1°31'15"N 111°40'15"E	Betong
Lemang Pek	2°30'N 111°15'E	2°32'30"N 111°26'15"E	Daro
Lempaong	1°15'N 111°30'E	1°24'30"N 111°32'30"E	Betong
Lempaong	1°45'N 111°15'E	1°55'00"N 111°18'15"E	Saratok
Lempa Ili = R. Tutong	1°45'N 111°15'E	1°52'30"N 111°28'00"E	Saratok
Lepau Kayan	2°30'N 113°30'E	2°32'15"N 113°38'00"E	Belaga
Lepau Terau	2°30'N 113°30'E	2°31'30"N 113°37'15"E	Belaga
Lepong Simpai = R. Jerangku	1°00'N 111°30'E	1°07'30"N 111°39'45"E	Sri Aman
Leppu Leju	3°15'N 114°15'E	3°17'30"N 114°19'15"E	Miri
Lesu	1°30'N 111°30'E	1°31'15"N 111°40'30"E	Betong
Liang Tuar	3°45'N 115°30'E	3°53'35"N 115°38'55"E	Lawas
Lidong	1°15'N 111°30'E	1°16'45"N 111°31'45"E	Betong
Limau Mawang	1°00'N 111°00'E	1°05'15"N 111°01'45"E	Sri Aman
Limbang	4°45'N 115°00'E	4°45'15"N 115°00'15"E	Limbang
Linei	4°00'N 114°15'E	4°02'30"N 114°27'00"E	Marudi
Lingga	1°15'N 111°00'E	1°21'30"N 111°09'45"E	Sri Aman
Lingit	1°30'N 111°30'E	1°33'00"N 111°33'45"E	Saratok
Lio Matoh	3°00'N 115°00'E	3°10'00"N 115°03'00"E	Marudi
Lirong Kawit	3°30'N 114°15'E	3°43'45"N 114°25'45"E	Miri
Long Aar	3°30'N 115°15'E	3°38'00"N 115°16'45"E	Marudi
Long Ajo	3°45'N 114°00'E	3°47'15"N 114°11'00"E	Miri

Long Akah	3°15'N 114°45'E	3°19'00"N 114°47'15"E	Marudi
Long Anap	3°00'N 114°45'E	3°03'45"N 114°49'00"E	Marudi
Long Apu	3°00'N 114°45'E	3°08'30"N 114°48'30"E	Marudi
Long Atip	3°45'N 114°30'E	3°49'45"N 114°42'15"E	Marudi
Long Aton	3°15'N 114°15'E	3°16'30"N 114°19'30"E	Marudi
Long Aya	3°15'N 114°00'E	3°25'00"N 114°08'00"E	Marudi
Long Bahleppau	3°00'N 114°15'E	3°08'30"N 114°27'00"E	Belaga
Long Balang	3°00'N 115°15'E	3°13'30"N 115°21'30"E	Marudi
Long Baleh	3°15'N 115°15'E	3°16'30"N 115°25'45"E	Marudi
Long Banga	3°00'N 115°15'E	3°12'30"N 115°08'30"E	Marudi
Long Banio	3°45'N 114°15'E	3°50'30"N 114°16'45"E	Marudi
Long Bario	3°45'N 114°15'E	3°50'15"N 114°26'15"E	Marudi
Long Batan	3°15'N 114°00'E	3°27'15"N 114°06'45"E	Marudi
Long Bawang	3°45'N 115°45'E	3°54'30"N 115°42'10"E	Lawas
Long Bedian	3°45'N 114°30'E	3°47'45"N 114°44'00"E	Marudi
Long Beluyu	4°00'N 115°30'E	4°11'30"N 115°34'00"E	Lawas
Long Birar	3°30'N 115°45'E	3°34'30"N 115°42'40"E	Marudi
Long Britam	3°45'N 115°30'E	3°54'40"N 115°40'35"E	Lawas
Long Briwan Hulu	4°30'N 115°15'E	4°41'45"N 115°21'15"E	Lawas
Long Briwan Laut	4°30'N 115°15'E	4°42'00"N 115°20'00"E	Lawas
Long Buang (Punan)	3°45'N 114°30'E	3°51'15"N 114°36'00"E	Marudi
Long Budong	3°30'N 115°45'E	3°34'30"N 115°42'30"E	Marudi
Long Bulan	2°00'N 114°00'E	2°13'45"N 114°00'30"E	Belaga
Long Buluh	3°30'N 115°45'E	2°34'30"N 115°42'30"E	Marudi
Long Buroi	3°00'N 114°15'E	3°10'00"N 114°29'15"E	Belaga
Long Daloh	3°30'N 114°30'E	3°34'45"N 114°45'00"E	Marudi
Long Danau	3°30'N 115°30'E	3°34'30"N 115°30'30"E	Marudi
Long Ekang	3°45'N 114°15'E	3°55'00"N 114°26'30"E	MArudi
Long Geng	2°30'N 114°00'E	2°37'00"N 114°08'00"E	Belaga
Long Jawi	2°00'N 114°00'E	2°12'00"N 114°11'00"E	Belaga
Long Jegan	3°30'N 114°00'E	3°35'15"N 114°06'45"E	Miri
Long Julan	3°00'N 114°45'E	3°06'15"N 114°48'15"E	Miri
Long Juman	2°15'N 113°45'E	2°28'30"N 113°47'30"E	Belaga
Long Kachu	4°30'N 115°15'E	4°44'30"N 115°17'00"E	Lawas
Long Karabangan	4°15'N 115°30'E	4°11'45"N 115°32'45"E	Lawas
Long Kasih	3°15'N 114°30'E	3°27'15"N 114°30'30"E	Marudi
Long Kinoman	4°15'N 115°30'E	4°15'45"N 115°36'15"E	Lawas
Long Kiput	4°00'N 114°15'E	4°00'30"N 114°24'30"E	Marudi
Long Kiwan	3°45'N 115°45'E	3°53'20"N 115°39'20"E	Lawas
Long Komap	3°45'N 115°30'E	3°58'45"N 115°37'00"E	Lawas
Long Krong	3°15'N 115°00'E	3°17'00"N 115°14'15"E	Marudi
Long Labid	3°30'N 115°15'E	3°33'00"N 115°15'45"E	Marudi
Long Lama	3°45'N 114°15'E	3°46'00"N 114°24'00"E	Marudi
Long Lamai	3°00'N 115°15'E	3°08'15"N 115°23'45"E	Marudi
Long Lamutut	3°45'N 115°30'E	3°59'30"N 115°36'45"E	Lawas
Long Lapukan	4°15'N 115°30'E	4°16'30"N 115°31'30"E	Lawas
Long Laput	3°30'N 114°00'E	3°44'00"N 114°25'30"E	Marudi
Long Lellang	3°15'N 115°00'E	3°27'00"N 115°11'30"E	Marudi

Long Lewet	3°15'N 114°45'E	3°20'30"N 114°48'30"E	Miri
Long Liko	2°30'N 113°45'E	2°34'45"N 113°54'30"E	Belaga
Long Lobang	3°00'N 114°15'E	3°14'15"N 114°23'00"E	Belaga
Long Lopeng	4°15'N 115°15'E	4°17'15"N 115°29'30"E	Lawas
Long Luar	2°30'N 114°30'E	2°41'00"N 114°30'30"E	Belaga
Long Lunuk	3°30'N 115°45'E	3°34'30"N 115°42'30"E	Lawas
Long Lutok	4°30'N 115°15'E	4°33'30"N 115°28'30"E	Lawas
Long Luyang	3°15'N 114°00'E	3°27'00"N 114°07'00"E	Miri
Long Maligam	3°30'N 114°00'E	3°44'30"N 114°10'00"E	Miri
Long Medang	3°45'N 115°45'E	3°55'35"N 115°37'40"E	Lawas
Long Merarap	4°15'N 115°15'E	4°21'15"N 115°28'00"E	Lawas
Long Metjawab = R. Menyibung	2°45'N 113°45'E	2°47'15"N 113°58'30"E	Belaga
Long Miri	3°30'N 114°15'E	3°35'00"N 114°25'45"E	Marudi
Long Moh	3°00'N 115°00'E	3°03'30"N 115°04'30"E	Marudi
Long Moh Ili	3°00'N 115°00'E	3°03'30"N 115°04'30"E	Marudi
Long Moh Ulu	3°00'N 115°00'E	3°03'15"N 115°04'30"E	Marudi
Long Muda	3°45'N 115°30'E	3°58'30"N 115°37'00"E	Lawas
Long Murum	2°30'N 114°00'E	2°45'00"N 114°04'30"E	Belaga
Long Napir	4°00'N 115°00'E	4°10'15"N 115°08'30"E	Limbang
Long Nawi	4°00'N 115°30'E	4°00'45"N 115°37'15"E	Lawas
Long Nibong	3°00'N 114°15'E	3°12'45"N 114°24'30"E	Belaga
Long Okan	3°15'N 115°15'E	3°20'30"N 115°26'45"E	Marudi
Long Palai	3°00'N 114°45'E	3°02'45"N 114°50'15"E	Marudi
Long Palai	4°15'N 114°00'E	4°24'30"N 114°02'30"E	Miri
Long Panai	3°45'N 114°30'E	3°56'15"N 114°32'15"E	Marudi
Long Peking	3°45'N 114°15'E	3°57'00"N 114°17'30"E	Miri
Long Peluan	3°15'N 115°15'E	3°15'45"N 115°24'15"E	Marudi
Long Pening	3°45'N 114°15'E	3°57'15"N 114°17'00"E	Marudi
Long Pila	3°15'N 114°15'E	3°29'30"N 114°25'30"E	Marudi
Long Puak	3°45'N 114°15'E	3°48'45"N 114°25'00"E	Marudi
Long Puna	3°45'N 115°45'E	3°45'40"N 115°36'40"E	Lawas
Long Pupung	3°30'N 115°45'E	3°36'15"N 115°41'25"E	Marudi
Long Pwak	3°45'N 115°30'E	3°46'55"N 115°43'40"E	Lawas
Long Rapung	3°45'N 115°30'E	3°53'00"N 115°33'30"E	Marudi
Long Remirang	4°30'N 115°15'E	4°35'30"N 115°26'45"E	Lawas
Long Ritan	4°00'N 115°30'E	4°00'15"N 115°37'15"E	Lawas
Long Sabuloh	4°45'N 115°15'E	4°46'15"N 115°24'30"E	Lawas
Long San	3°15'N 114°45'E	3°17'00"N 114°47'30"E	Marudi
Long Sebulu	4°30'N 115°15'E	4°41'45"N 115°18'30"E	Lawas
Long Sekuan	3°00'N 115°15'E	3°10'45"N 115°12'45"E	Marudi
Long Sela'an	3°00'N 115°00'E	3°05'30"N 115°05'00"E	Marudi
Long Selapon	3°15'N 114°15'E	3°16'30"N 114°19'30"E	Marudi
Long Selatong	3°15'N 114°45'E	3°15'15"N 114°49'00"E	Marudi
Long Semado	4°00'N 115°30'E	4°14'45"N 115°35'15"E	Lawas
Long Semado Nasab	4°00'N 115°30'E	4°13'45"N 115°35'15"E	Lawas
Long Semiang	3°00'N 115°00'E	3°06'45"N 115°08'00"E	Marudi
Long Semirang	3°45'N 115°15'E	3°46'15"N 115°23'45"E	Marudi

Long Semuang	2°45'N 113°45'E	2°46'00"N 113°54'00"E	Belaga
Long Seniai	3°15'N 114°45'E	3°27'45"N 114°58'30"E	Marudi
Long Seridan	3°45'N 115°00'E	3°58'15"N 115°04'45"E	Marudi
Long Sia	3°30'N 115°45'E	3°35'20"N 115°41'20"E	Marudi
Long Sobing	3°15'N 114°15'E	3°19'30"N 114°16'30"E	Miri
Long Sukang	4°30'N 115°15'E	4°33'15"N 115°29'00"E	Lawas
Long Taah	3°00'N 114°30'E	3°09'15"N 114°30'30"E	Marudi
Long Taan	2°45'N 114°45'E	2°59'00"N 114°56'45"E	Marudi
Long Talal Buda	4°15'N 115°30'E	4°01'00"N 115°37'15"E	Lawas
Long Talis	4°30'N 115°15'E	4°43'15"N 115°18'00"E	Lawas
Long Tanid	4°00'N 115°30'E	4°12'45"N 115°35'00"E	Lawas
Long Tap	3°15'N 114°45'E	3°20'00"N 114°51'00"E	Miri
Long Tebangan	3°15'N 114°45'E	3°21'45"N 114°53'45"E	Marudi
Long Tengoa	4°30'N 115°15'E	4°36'45"N 115°20'00"E	Lawas
Long Terawan	3°45'N 114°30'E	3°58'30"N 114°38'30"E	Miri
Long Teru	3°45'N 114°00'E	3°52'00"N 114°14'30"E	Miri
Long Tuan	4°30'N 115°15'E	4°42'45"N 115°18'30"E	Lawas
Long Tugal	3°45'N 115°45'E	3°48'15"N 115°39'00"E	Lawas
Long Tukon	4°30'N 115°15'E	4°43'45"N 115°17'15"E	Lawas
Long Tuma	4°45'N 115°15'E	4°48'15"N 115°24'30"E	Lawas
Long Tungan	3°00'N 115°00'E	3°08'30"N 115°09'45"E	Marudi
Long Tuyot	3°30'N 114°00'E	3°41'30"N 114°12'00"E	Miri
Long Ugong	4°05'N 115°35'E	4°05'10"N 115°36'50"E	Lawas
Long Wat Ili	3°45'N 114°30'E	3°51'45"N 114°40'00"E	Miri
Long Wat Ulu	3°45'N 114°30'E	3°52'00"N 114°40'45"E	Miri
Luban Hilir	1°15'N 111°30'E	1°28'15"N 111°30'00"E	Betong
Luban Hulu	1°15'N 111°30'E	1°29'00"N 111°30'15"E	Betong
Lubau	1°15'N 111°30'E	1°29'45"N 111°35'15"E	Betong
Lubok Antu	1°00'N 111°45'E	1°02'15"N 111°50'00"E	Lubok Antu
Lubok Empit = R. Senabong	1°45'N 111°15'E	1°50'15"N 111°24'15"E	Saratok
Lubok Ijok	1°45'N 111°15'E	1°50'00"N 111°24'00"E	Saratok
Lubok Kadah	1°00'N 111°30'E	1°07'00"N 111°31'00"E	Sri Aman
Lubok Kepayang = R. Langan	1°45'N 111°15'E	1°48'15"N 111°22'45"E	Saratok
Lubok Kerukoh = R. Dangga	1°45'N 111°15'E	1°49'45"N 111°26'30"E	Saratok
Lubok Kerupok	1°45'N 111°15'E	1°51'00"N 111°29'45"E	Saratok
Lubok Nibong	4°00'N 114°15'E	4°09'15"N 114°18'45"E	Marudi
Lubok Pantau	1°15'N 111°45'E	1°22'00"N 111°57'45"E	Lubok Antu
Lubok Pu = R. Meribin	1°00'N 111°30'E	1°05'15"N 111°34'15"E	Sri Aman
Lubok Sega-am	2°45'N 113°55'E	2°45'55"N 113°55'00"E	Belaga
Lubok Subong	1°00'N 111°45'E	1°13'45"N 111°46'45"E	Lubok Antu
Lundu	1°30'N 109°45'E	1°40'45"N 109°50'45"E	Lundu
Lutong	4°15'N 113°45'E	4°28'45"N 113°59'45"E	Miri
Machan	2°00'N 112°00'E	2°01'15"N 112°01'15"E	Kanowit
Maja	1°15'N 111°30'E	1°24'00"N 111°34'15"E	Betong
Malaban	1°15'N 111°30'E	1°23'45"N 111°31'30"E	Betong
Maloi = Pondok	1°15'N 111°30'E	1°15'00"N 111°34'45"E	Sri Aman
Maludam	1°45'N 111°00'E	1°39'45"N 111°02'10"E	Saratok
Mara	1°30'N 111°30'E	1°34'15"N 111°39'45"E	Saratok

Marau Tekam = R. Jabar	1°00'N 111°00'E	1°06'15"N 111°05'45"E	Sri Aman
Merebong = R. Engkabang	1°00'N 111°30'E	1°07'30"N 111°41'45"E	Lubok Antu
Maribong	1°15'N 111°30'E	1°28'45"N 111°34'45"E	Betong
Maru Kelasau = R. Suat	1°00'N 111°00'E	1°07'30"N 111°06'30"E	Sri Aman
Marudi	4°00'N 114°15'E	4°11'00"N 114°19'00"E	Marudi
Maruji	1°15'N 111°30'E	1°25'15"N 111°40'15"E	Betong
Matop	1°30'N 111°30'E	1°30'45"N 111°31'15"E	Saratok
Matu	2°30'N 111°30'E	2°41'30"N 111°31'45"E	Matu
Melaban	1°15'N 111°30'E	1°23'45"N 111°32'15"E	Betong
Melanjan	1°30'N 111°30'E	1°34'15"N 111°31'15"E	Saratok
Melayu	1°15'N 111°30'E	1°26'45"N 111°33'45"E	Betong
Melebu	1°30'N 111°00'E	1°40'45"N 111°02'45"E	Saratok
Melintang	1°45'N 111°15'E	1°54'30"N 111°17'45"E	Saratok
Meluan	1°45'N 111°45'E	1°51'45"N 111°55'45"E	Kanowit
Melugu	1°00'N 111°15'E	1°06'45"N 111°24'45"E	Sri Aman
Menjuau	1°30'N 111°45'E	1°34'00"N 111°49'00"E	Sri Aman
Menyebat = R. Umjam	1°15'N 111°45'E	1°18'00"N 111°53'30"E	Lubok Antu
Menyang Taeh = R. Maringgai	1°00'N 111°45'E	1°09'30"N 111°58'00"E	Lubok Antu
Meradong	2°00'N 111°30'E	2°04'15"N 111°38'30"E	Meradong
Merapok	4°45'N 115°30'E	4°57'15"N 115°30'15"E	Lawas
Meridong	1°00'N 111°30'E	1°13'00"N 111°42'45"E	Lubok Antu
Meroh	1°30'N 111°30'E	1°38'00"N 111°35'45"E	Saratok
Miri	4°15'N 113°45'E	4°23'30"N 113°59'00"E	Miri
Moyan	1°30'N 110°30'E	1°35'00"N 110°35'00"E	Samarahan
Muara Mongkos	0°45'N 110°30'E	0°55'30"N 110°34'30"E	Serian
Muara Tebas	1°30'N 110°15'E	1°39'00"N 110°29'00"E	Kuching
Muboh	1°30'N 111°30'E	1°31'30"N 111°37'00"E	Saratok
Mudieng	1°00'N 111°00'E	1°13'30"N 111°01'15"E	Sri Aman
Mudieng Ibol = R. Kujau	1°00'N 111°00'E	1°14'00"N 111°01'30"E	Sri Aman
Mukah	2°45'N 112°00'E	2°53'45"N 112°05'30"E	Mukah
Munggu Babi = Kg. Taie	1°00'N 110°15'E	1°12'30"N 110°27'45"E	Serian
Munggu Engkam	1°00'N 110°15'E	1°09'45"N 110°28'00"E	Serian
Munggu Isu	1°00'N 111°15'E	1°10'00"N 111°20'00"E	Sri Aman
Munggu Mawang = R. Nyaring	1°30'N 111°15'E	1°41'15"N 111°27'00"E	Saratok
Munggu Tengah	1°15'N 110°30'E	1°19'00"N 110°34'45"E	Simunjan
Munggu Sawa = R. Rundu	1°00'N 111°00'E	1°13'45"N 111°10'15"E	Sri Aman
Munggu Ubah = R. Bungsi	1°00'N 111°00'E	1°07'00"N 111°03'30"E	Sri Aman
Munti	1°30'N 109°45'E	1°30'30"N 109°49'30"E	Lundu
Musi	1°15'N 110°00'E	1°28'15"N 110°11'30"E	Bau
Mutok	1°30'N 111°30'E	1°36'00"N 111°40'00"E	Betong
Mutok Tabau	1°30'N 111°30'E	1°37'15"N 111°41'15"E	Betong
Muton	1°30'N 111°15'E	1°36'45"N 111°20'45"E	Betong
Muyang	2°00'N 111°45'E	2°06'15"N 111°48'15"E	Sibu
Nanga Ap	1°00'N 111°30'E	1°04'00"N 111°42'45"E	Lubok Antu
Nanga Apan	1°45'N 111°15'E	1°50'15"N 111°29'30"E	Saratok
Nanga Atoi	1°45'N 111°15'E	1°50'45"N 111°24'30"E	Saratok
Nanga Bangai	1°15'N 111°45'E	1°25'00"N 111°52'30"E	Lubok Antu
Nanga Bangkit = R. Sangkan	1°00'N 111°15'E	1°28'30"N 111°29'00"E	Betong

Nanga Bansu	1°30'N 111°30'E	1°44'00"N 111°31'15"E	Saratok
Nanga Batang = R. Bakit	1°30'N 111°30'E	1°40'30"N 111°34'00"E	Saratok
Nanga Barit = R. Agom	1°45'N 111°15'E	1°54'15"N 111°21'00"E	Saratok
Nanga Bawi	1°15'N 111°45'E	1°21'15"N 111°52'00"E	Lubok Antu
Nanga Bayor	1°30'N 111°15'E	1°37'30"N 111°29'45"E	Saratok
Nanga Bedegum	1°15'N 112°00'E	1°20'45"N 112°06'15"E	Lubok Antu
Nanga Biru	1°00'N 112°00'E	1°12'30"N 112°08'00"E	Lubok Antu
Nanga Bong	1°30'N 111°30'E	1°35'00"N 111°32'30"E	Saratok
Nanga Buai	1°15'N 111°30'E	1°26'00"N 111°36'45"E	Betong
Nanga Budu	1°45'N 110°30'E	1°45'45"N 111°30'15"E	Saratok
Nanga Buran = R. Burau	1°00'N 112°00'E	1°14'00"N 112°01'15"E	Lubok Antu
Nanga Dase = R. Tangkun	1°45'N 111°30'E	1°45'30"N 111°32'45"E	Saratok
Nanga Delok	1°15'N 112°00'E	1°14'25"N 112°01'50"E	Lubok Antu
Nanga Derau	1°30'N 111°15'E	1°44'45"N 111°27'00"E	Saratok
Nanga Embawang	1°00'N 112°00'E	1°11'45"N 112°05'30"E	Lubok Antu
Nanga Engkaras	1°15'N 112°00'E	1°16'00"N 112°02'45"E	Lubok Antu
Nanga Ensawa	1°45'N 111°15'E	1°45'45"N 111°29'45"E	Saratok
Nanga Entaban	1°15'N 111°30'E	1°19'45"N 111°47'15"E	Betong
Nanga Entabuloh	1°00'N 112°00'E	1°10'45"N 112°04'30"E	Lubok Antu
Nanga Entalau	1°15'N 111°45'E	1°27'30"N 111°47'00"E	Sri Aman
Nanga Enteli	1°00'N 112°00'E	1°12'45"N 112°05'45"E	Lubok Antu
Nanga Entulang	1°15'N 111°15'E	1°15'45"N 111°23'00"E	Sri Aman
Nanga Entulu	1°25'N 113°25'E	1°28'30"N 113°24'15"E	Kapit
Nanga Gaat	1°45'N 113°15'E	1°52'45"N 113°26'30"E	Kapit
Nanga Gamang	1°15'N 112°00'E	1°15'30"N 112°02'30"E	Lubok Antu
Nanga Geranjang = R. Sauh	1°30'N 111°30'E	1°42'15"N 111°34'45"E	Saratok
Nanga Guap	1°15'N 111°45'E	1°16'45"N 111°50'45"E	Lubok Antu
Nanga Gugu = R. Gayau	1°00'N 111°45'E	1°13'30"N 111°50'00"E	Lubok Antu
Nanga Ibus = R. Lanyan	1°45'N 111°15'E	1°55'00"N 111°19'30"E	Saratok
Nanga Jalangai	2°00'N 114°00'E	2°04'15"N 114°13'00"E	Belaga
Nanga Jela	1°00'N 111°45'E	1°13'30"N 111°55'15"E	Lubok Antu
Nanga Jemoreng	2°00'N 114°00'E	2°01'45"N 114°11'45"E	Belaga
Nanga Jengin	1°15'N 111°45'E	1°16'00"N 111°47'15"E	Lubok Antu
Nanga Jingin	1°15'N 112°00'E	1°15'30"N 112°02'45"E	Lubok Antu
Nanga Jukat	1°30'N 111°45'E	1°32'00"N 111°49'45"E	Sri Aman
Nanga Kapu = R. Jalak	1°00'N 111°45'E	1°14'30"N 111°49'00"E	Lubok Antu
Nanga Kau = Rengiang	1°45'N 111°30'E	1°45'45"N 111°35'45"E	Saratok
Nanga Kekan	1°15'N 111°45'E	1°22'30"N 111°49'45"E	Lubok Antu
Nanga Kemalih	1°30'N 111°45'E	1°38'30"N 111°49'00"E	Julau
Nanga Kemalin	1°30'N 111°45'E	1°38'45"N 111°49'15"E	Kanowit
Nanga Kepat	1°30'N 111°45'E	1°33'00"N 111°50'45"E	Sri Aman
Nanga Keron	1°15'N 111°30'E	1°27'00"N 111°37'45"E	Betong
Nanga Kesit	1°00'N 111°45'E	1°14'15"N 111°46'45"E	Lubok Antu
Nanga Kujoh	1°15'N 111°30'E	1°23'45"N 111°41'45"E	Sri Aman
Nanga Kumpang = R. Kusam	1°00'N 111°30'E	1°05'45"N 111°43'15"E	Lubok Antu
Nanga Lemai	2°30'N 112°30'E	2°41'15"N 112°30'00"E	Mukah
Nanga Lichok = R. Mara	1°45'N 111°15'E	1°53'30"N 111°21'45"E	Saratok
Nanga Lop = R. Entaban	1°30'N 111°15'E	1°36'30"N 111°28'45"E	Saratok

Nanga Luau	1°45'N 111°15'E	1°47'15"N 111°22'15"E	Saratok
Nanga Maras	1°30'N 111°30'E	1°42'30"N 111°32'30"E	Betong
Nanga Maras	1°30'N 111°30'E	1°43'45"N 111°32'45"E	Saratok
Nanga Malong = R. Jubang	1°45'N 111°15'E	1°46'30"N 111°21'30"E	Saratok
Nanga Mawang	1°00'N 111°45'E	1°11'45"N 111°50'00"E	Lubok Antu
Nanga Medamit	4°15'N 114°45'E	4°28'30"N 114°54'45"E	Limbang
Nanga Mejong	1°15'N 111°30'E	1°20'15"N 111°41'15"E	Sri Aman
Nanga Malupa	1°30'N 111°15'E	1°43'00"N 111°25'00"E	Saratok
Nanga Menjuau	1°30'N 111°45'E	1°33'15"N 111°49'30"E	Sri Aman
Nanga Mengkak = R. Nyuak	1°15'N 111°45'E	1°15'00"N 111°56'00"E	Lubok Antu
Nanga Mepi Ili	1°00'N 111°45'E	1°10'15"N 111°55'30"E	Lubok Antu
Nanga Mepi Ulu = R. Pinang	1°00'N 111°45'E	1°10'15"N 111°55'15"E	Lubok Antu
Nanga Merit	2°15'N 113°00'E	2°17'15"N 113°07'30"E	Kapit
Nanga Murat	1°15'N 111°30'E	1°20'15"N 111°40'30"E	Sri Aman
Nanga Ngemah	2°00'N 112°15'E	2°02'15"N 112°23'45"E	Kanowit
Nanga Padeh	1°15'N 111°30'E	1°25'15"N 111°33'45"E	Betong
Nanga Pek	1°30'N 111°30'E	1°38'00"N 111°30'15"E	Saratok
Nanga Peka	1°30'N 111°30'E	1°31'30"N 111°31'00"E	Betong
Nanga Pelu	1°15'N 111°30'E	1°26'30"N 111°41'15"E	Betong
Nanga Pinchok	1°15'N 111°30'E	1°26'15"N 111°44'45"E	Betong
Nanga Plasu	1°45'N 111°00'E	1°57'30"N 111°13'30"E	Saratok
Nanga Poi	2°00'N 112°15'E	2°03'30"N 112°17'15"E	Kanowit
Nanga Patoh = R. Machan	1°15'N 111°45'E	1°20'00"N 111°49'45"E	Lubok Antu
Nanga Puak	1°30'N 111°30'E	1°43'45"N 111°31'30"E	Saratok
Nanga Risau = R. Ugeng	1°45'N 111°15'E	1°50'00"N 111°24'15"E	Saratok
Nanga San = R. Luyoh	1°00'N 111°45'E	1°02'15"N 111°46'45"E	Lubok Antu
Nanga San	1°00'N 111°45'E	1°02'30"N 111°47'15"E	Lubok Antu
Nanga San Semanju	1°00'N 111°30'E	1°14'30"N 111°42'00"E	Lubok Antu
Nanga Sebarik	1°15'N 112°00'E	1°16'45"N 112°03'45"E	Lubok Antu
Nanga Sedi	1°00'N 111°45'E	1°09'30"N 111°59'00"E	Lubok Antu
Nanga Seduko	1°00'N 112°00'E	1°11'15"N 112°06'00"E	Lubok Antu
Nanga Semambu	1°45'N 111°15'E	1°49'15"N 111°29'45"E	Saratok
Nanga Sempang = R. Siba	1°00'N 111°45'E	1°13'15"N 111°53'45"E	Lubok Antu
Nanga Senawan	1°00'N 111°45'E	1°12'30"N 111°55'30"E	Lubok Antu
Nanga Senulau = R. Barat	1°45'N 111°30'E	1°46'15"N 111°30'45"E	Saratok
Nanga Sepulau	2°15'N 113°15'E	2°21'00"N 113°29'50"E	Belaga
Nanga Skandih	1°00'N 111°45'E	1°14'15"N 111°48'00"E	Lubok Antu
Nanga Spaya	1°15'N 111°45'E	1°17'30"N 111°56'00"E	Lubok Antu
Nanga Spelo	1°00'N 111°30'E	1°13'00"N 111°42'45"E	Lubok Antu
Nanga Stamang	1°15'N 111°45'E	1°18'45"N 111°56'30"E	Lubok Antu
Nanga Sumpa	1°00'N 112°00'E	1°12'00"N 112°03'00"E	Lubok Antu
Nanga Sut	2°00'N 113°00'E	2°00'15"N 113°06'15"E	Kapit
Nanga Tabujang	1°45'N 111°15'E	1°52'00"N 111°25'45"E	Saratok
Nanga Tamin	2°30'N 112°00'E	2°30'30"N 112°04'15"E	Mukah
Nanga Taphi	1°30'N 111°30'E	1°30'30"N 111°38'45"E	Saratok
Nanga Tebalau	1°30'N 111°30'E	1°37'00"N 111°36'15"E	Saratok
Nanga Tebat	1°15'N 111°30'E	1°21'45"N 111°42'00"E	Sri Aman
Nanga Telaus = R. Tutong	1°00'N 111°45'E	1°12'45"N 111°58'15"E	Lubok Antu

Nanga Telek = R. Ambin	1°30'N 111°30'E	1°43'15"N 111°32'30"E	Saratok
Nanga Tiga	1°30'N 111°30'E	1°36'15"N 111°41'45"E	Betong
Nanga Tutong = R. Bunyak	1°15'N 111°45'E	1°15'15"N 111°55'45"E	Lubok Antu
Nanga Ukap	1°15'N 112°00'E	1°16'30"N 112°03'15"E	Lubok Antu
Nanga Ukom	1°15'N 111°45'E	1°17'00"N 111°55'30"E	Lubok Antu
Nanga Ulai	1°30'N 111°30'E	1°37'00"N 111°30'00"E	Saratok
Nanga Uyau	1°15'N 111°45'E	1°21'45"N 111°49'45"E	Lubok Antu
Nangkai	2°30'N 112°30'E	2°42'45"N 112°43'00"E	Mukah
Narub	2°30'N 112°00'E	2°39'00"N 112°03'00"E	Mukah
Ngemah	2°00'N 112°15'E	2°01'30"N 112°23'45"E	Kanowit
Niah	3°45'N 113°30'E	3°52'15"N 113°43'30"E	Miri
Nibong	2°00'N 112°00'E	2°09'30"N 112°00'45"E	Sibu
Nonok Laut	1°30'N 110°30'E	1°35'45"N 110°36'45"E	Samarahan
Nyabor	1°45'N 111°00'E	1°56'15"N 111°11'15"E	Saratok
Nyato	1°00'N 111°45'E	1°12'30"N 111°47'00"E	Lubok Antu
Nyatu Ulu	1°00'N 111°45'E	1°12'45"N 111°47'30"E	Lubok Antu
Nyelutong	1°15'N 111°30'E	1°21'45"N 111°32'30"E	Betong
Old Punang Kelalan	3°45'N 115°30'E	3°57'30"N 115°37'00"E	Lawas
Oya	2°45'N 111°45'E	2°51'45"N 111°52'30"E	Dalat
Pa Bangar	3°30'N 115°30'E	3°36'45"N 115°33'45"E	Marudi
Pa Berayang	4°15'N 115°30'E	4°27'30"N 115°31'30"E	Lawas
Pa Brayong	4°15'N 115°30'E	4°28'15"N 115°31'45"E	Lawas
Pa Butal	3°45'N 115°45'E	3°51'10"N 115°38'30"E	Lawas
Pa Dali	3°30'N 115°30'E	3°33'30"N 115°33'15"E	Marudi
Pa Dalan	3°30'N 115°45'E	3°40'50"N 115°43'30"E	Marudi
Pa Dalong	3°45'N 115°45'E	3°52'00"N 115°38'10"E	Lawas
Pa Inan	3°45'N 115°45'E	3°47'45"N 115°41'50"E	Lawas
Pa Lungan	3°45'N 115°30'E	3°48'30"N 115°32'00"E	Lawas
Pa Mada	3°30'N 115°30'E	3°36'30"N 115°32'30"E	Marudi
Pa Main	3°30'N 115°30'E	3°38'45"N 115°31'45"E	Marudi
Pa Matung	3°45'N 115°45'E	3°53'40"N 115°43'05"E	Lawas
Pa Mering	3°45'N 115°45'E	3°52'25"N 115°39'55"E	Lawas
Pa Padi	3°45'N 115°45'E	3°49'20"N 115°43'30"E	Lawas
Pa Pirit	3°45'N 115°45'E	3°53'00"N 115°38'40"E	Lawas
Pa Putuk	3°45'N 115°45'E	3°53'00"N 115°43'40"E	Lawas
Pa Rayah	3°45'N 115°45'E	3°57'25"N 115°42'10"E	Lawas
Pa Rupai	3°45'N 115°45'E	3°55'25"N 115°37'00"E	Lawas
Pa Rusa	4°00'N 115°30'E	4°00'00"N 115°37'15"E	Lawas
Pa Sikor	3°45'N 115°45'E	3°55'25"N 115°37'35"E	Lawas
Pa Sirah	3°45'N 115°45'E	3°54'50"N 115°39'40"E	Lawas
Pa Tawing	4°15'N 115°30'E	4°03'15"N 115°37'15"E	Lawas
Pa Umor	3°45'N 115°30'E	3°44'00"N 115°31'00"E	Marudi
Pa Umung	3°45'N 115°45'E	3°54'55"N 115°44'30"E	Lawas
Pa Urang	3°40'N 115°45'E	3°40'00"N 115°43'30"E	Marudi
Pa Urud	3°45'N 115°45'E	3°52'30"N 115°38'50"E	Lawas
Padawan	1°00'N 110°15'E	1°09'45"N 110°15'30"E	Kuching
Padeh	1°15'N 111°30'E	1°25'45"N 111°35'00"E	Betong
Pak	1°00'N 111°30'E	1°13'30"N 111°30'30"E	Lubok Antu

Pakan	1°45'N 111°30'E	1°53'15"N 111°40'30"E	Kanowit
Paket Hilir = R. Mangai	1°00'N 111°15'E	1°08'45"N 111°28'45"E	Sri Aman
Pakoh	1°15'N 111°30'E	1°25'45"N 111°35'00"E	Betong
Paku	1°15'N 110°00'E	1°25'15"N 110°11'15"E	Bau
Paku Hulu = R. Rajang	1°00'N 111°30'E	1°02'30"N 111°34'45"E	Sri Aman
Palaman Igom	1°00'N 110°30'E	1°13'45"N 110°31'45"E	Serian
Palaman Merian	1°00'N 110°30'E	1°05'45"N 110°35'30"E	Serian
Palaman Tanggak	1°00'N 110°30'E	1°09'45"N 110°33'00"E	Serian
Paloh	2°15'N 111°00'E	2°25'00"N 111°15'00"E	Sarikei
Panchor	1°15'N 110°15'E	1°15'30"N 110°27'30"E	Serian
Pandan	3°00'N 113°15'E	3°09'15"N 113°22'15"E	Bintulu
Panggil Hilir	1°00'N 111°15'E	1°05'45"N 111°07'45"E	Sri Aman
Pangkalan Amo	0°45'N 110°15'E	0°59'00"N 110°26'00"E	Lundu
Pangkalan Jagoi	1°15'N 110°00'E	1°21'45"N 110°04'15"E	Bau
Pangkalan Kut	1°00'N 110°15'E	1°13'00"N 110°23'15"E	Kuching
Pangkalan Kut Bazaar	1°00'N 110°15'E	1°13'15"N 110°22'30"E	Kuching
Pangkalan Lobang	3°45'N 113°45'E	3°49'30"N 113°45'15"E	Miri
Pangkalan Musi	1°15'N 110°00'E	1°27'30"N 110°11'30"E	Bau
Pangkalan Sako	1°00'N 110°15'E	1°11'45"N 110°15'45"E	Kuching
Pangkalan Stungkor	1°15'N 109°45'E	1°29'45"N 109°55'15"E	Lundu
Pangkalan Tebang	1°15'N 110°00'E	1°17'15"N 110°05'00"E	Bau
Pangkalan Trus	3°45'N 113°45'E	3°47'45"N 113°36'30"E	Miri
Panjal Ruai	1°00'N 111°45'E	1°02'30"N 111°49'45"E	Lubok Antu
Pantu	1°00'N 111°00'E	1°08'45"N 111°06'30"E	Sri Aman
Pantu = R. Sabang	1°00'N 111°00'E	1°08'15"N 111°06'45"E	Sri Aman
Pasa Atas	1°15'N 111°30'E	1°27'15"N 111°31'30"E	Betong
Pasa Nanga	1°15'N 111°30'E	1°25'30"N 111°31'30"E	Betong
Pasar Banting	1°15'N 111°00'E	1°17'00"N 111°12'15"E	Betong
Pasar Baru	1°15'N 110°15'E	1°15'15"N 110°28'15"E	Samarahan
Pasar Batu 7	1°15'N 110°15'E	1°28'15"N 110°19'30"E	Kuching
Pasar Batu 19	1°15'N 110°15'E	1°20'15"N 110°24'15"E	Kuching
Pasar Batu Gong	1°15'N 110°15'E	1°21'30"N 110°26'00"E	Kuching
Pasar Lidong	1°15'N 111°30'E	1°16'45"N 111°31'45"E	Sri Aman
Pasar Lingga	1°15'N 111°00'E	1°21'15"N 111°10'00"E	Betong
Pasar Munggu Embawang	1°00'N 111°00'E	1°10'45"N 111°10'45"E	Sri Aman
Pasar Palah	1°15'N 110°15'E	1°17'00"N 110°28'45"E	Samarahan
Pasar Panchor	1°15'N 110°15'E	1°15'45"N 110°27'30"E	Samarahan
Pasar Pantu	1°00'N 111°00'E	1°08'30"N 111°06'45"E	Sri Aman
Pasar Sg. Merang	1°15'N 110°15'E	1°18'45"N 110°29'15"E	Samarahan
Pasir Puteh	3°45'N 113°30'E	3°46'00"N 113°31'30"E	Miri
Patik	3°30'N 115°15'E	3°43'30"N 115°17'15"E	Marudi
Pejiru	1°15'N 110°00'E	1°21'45"N 110°05'15"E	Bau
Pedanum	1°15'N 111°30'E	1°25'45"N 111°35'00"E	Betong
Pelai Atas = R. Medang	1°15'N 111°00'E	1°20'45"N 111°01'45"E	Simunjan
Pelandok	1°30'N 111°30'E	1°30'45"N 111°30'45"E	Saratok
Pelawa = R. Bulik	1°00'N 111°15'E	1°29'45"N 111°29'45"E	Betong
Pelesok	1°15'N 111°30'E	1°17'45"N 111°37'00"E	Sri Aman
Pelibau	1°00'N 112°00'E	1°09'30"N 112°04'45"E	Lubok Antu

Pelunga	1°45'N 111°15'E	1°52'15"N 111°17'30"E	Saratok
Penabon	1°30'N 111°45'E	1°32'45"N 111°46'45"E	Sri Aman
Penakub	2°45'N 112°00'E	2°52'45"N 112°08'30"E	Mukah
Penat	2°45'N 111°45'E	2°51'00"N 111°58'15"E	Dalat
Pendam	1°30'N 110°30'E	1°30'30"N 110°44'00"E	Samarahan
Penebak	1°30'N 111°30'E	1°39'45"N 111°38'45"E	Betong
Pengkalan Munggu Kubau	1°00'N 111°00'E	1°07'45"N 111°09'30"E	Sri Aman
Pengkalan Pantu	1°00'N 111°00'E	1°08'45"N 111°06'45"E	Sri Aman
Penipah	2°45'N 112°00'E	2°56'45"N 112°13'15"E	Mukah
Penom	1°30'N 111°30'E	1°37'15"N 111°35'00"E	Saratok
Pentik	1°15'N 111°30'E	1°15'15"N 111°38'00"E	Sri Aman
Penunus	1°30'N 111°15'E	1°33'30"N 111°27'45"E	Saratok
Penurin	1°15'N 111°30'E	1°23'45"N 111°33'15"E	Betong
Penyalaneh Kanan	1°30'N 111°30'E	1°33'00"N 111°37'15"E	Saratok
Penyalaneh Kiba	1°30'N 111°30'E	1°33'00"N 111°37'00"E	Saratok
Penyuin	1°15'N 111°30'E	1°29'45"N 111°41'30"E	Betong
Penyulok	1°30'N 111°30'E	1°38'15"N 111°42'30"E	Betong
Peraja Kabo = R. Unggang	1°45'N 111°15'E	1°47'00"N 111°26'15"E	Saratok
Petikal	1°15'N 111°30'E	1°19'00"N 111°33'00"E	Sri Aman
Pintu = R. Wat	1°00'N 111°30'E	1°04'45"N 111°34'30"E	Sri Aman
Plaman Awak	1°00'N 110°00'E	1°12'15"N 110°05'30"E	Bau
Plaman Baki	1°15'N 110°30'E	1°15'00"N 110°31'15"E	Simunjan
Plaman Batu Sepit	1°15'N 110°00'E	1°21'15"N 110°08'45"E	Bau
Plaman Buta	1°15'N 110°00'E	1°20'30"N 110°06'00"E	Bau
Plaman Gumbang	1°15'N 110°00'E	1°17'45"N 110°01'45"E	Bau
Plaman Kaman	1°15'N 110°00'E	1°20'15"N 110°07'00"E	Bau
Plaman Klikin	1°00'N 110°30'E	1°13'00"N 110°31'45"E	Serian
Plaman Lobang Batu	0°45'N 110°30'E	0°57'45"N 110°31'15"E	Lundu
Plaman Manjan	1°15'N 110°15'E	1°21'45"N 110°21'00"E	Kuching
Plaman Mawiang Togug	1°15'N 110°00'E	1°27'30"N 110°06'30"E	Bau
Plaman Monggok	1°15'N 110°00'E	1°19'45"N 110°06'30"E	Bau
Plaman Padang Pan	1°15'N 110°00'E	1°19'30"N 110°02'45"E	Bau
Plaman Pinyaman	1°15'N 110°00'E	1°20'45"N 110°07'00"E	Bau
Plaman Pisa	1°15'N 110°00'E	1°21'45"N 110°06'30"E	Bau
Plaman Sagan	1°15'N 110°00'E	1°20'30"N 110°12'45"E	Bau
Plaman Segah	1°15'N 110°00'E	1°25'30"N 110°14'00"E	Bau
Plaman Semaya	1°15'N 110°00'E	1°27'00"N 110°05'45"E	Bau
Plaman Sepisa	1°15'N 110°00'E	1°29'15"N 110°10'15"E	Bau
Plaman Siburuh Tobun	1°15'N 110°00'E	1°28'15"N 110°06'30"E	Bau
Plaman Skio	1°15'N 110°00'E	1°20'30"N 110°12'45"E	Bau
Plaman Tawiah	1°15'N 110°00'E	1°28'00"N 110°05'00"E	Bau
Plaman Teburas	1°15'N 110°00'E	1°23'45"N 110°01'30"E	Bau
Plaman Tiguduong	1°15'N 110°00'E	1°28'00"N 110°07'00"E	Bau
Plaman Tupa	1°15'N 110°00'E	1°18'00"N 110°02'45"E	Bau
Plaman Turak	1°15'N 110°00'E	1°20'15"N 110°03'00"E	Bau
Plasu Ulu	1°45'N 111°00'E	1°57'30"N 111°13'45"E	Saratok
Pondok = Maloi	1°15'N 111°30'E	1°15'00"N 111°34'45"E	Sri Aman
Pudai	1°00'N 111°45'E	1°09'15"N 111°45'00"E	Lubok Antu

Punan Bah	2°20'N 113°20'E	2°23'55"N 113°20'35"E	Kapit
Punang Berayong	4°30'N 115°15'E	4°30'30"N 115°29'00"E	Lawas
Punang Kelalan	3°45'N 115°45'E	3°58'30"N 115°38'00"E	Lawas
Punang Terusan	4°15'N 115°30'E	4°17'00"N 115°37'00"E	Lawas
Punggu Tapang	1°00'N 111°00'E	1°06'00"N 111°13'45"E	Sri Aman
Pungkoi = R. Bauk	1°45'N 111°15'E	1°45'30"N 111°29'45"E	Saratok
Pusa	1°30'N 111°15'E	1°36'45"N 111°16'45"E	Betong
R Ampol	2°00'N 113°00'E	2°03'45"N 113°03'45"E	Kapit
R Ason	3°00'N 113°15'E	3°03'00"N 113°29'30"E	Bintulu
R Sandai	2°00'N 112°45'E	2°04'30"N 112°54'30"E	Kapit
R. Aba	4°00'N 114°00'E	4°02'30"N 114°05'45"E	Miri
R. Aba	1°30'N 111°15'E	1°44'30"N 111°21'15"E	Saratok
R. Aban	3°00'N 113°15'E	3°10'15"N 113°22'45"E	Bintulu
R. Abang	1°45'N 111°45'E	1°59'00"N 111°49'45"E	Kanowit
R. Abang	2°45'N 112°45'E	2°56'00"N 112°49'15"E	Tatau
R. Abob	2°30'N 111°30'E	2°31'30"N 111°42'00"E	Meradong
R. Abon	2°15'N 113°15'E	2°18'15"N 113°18'30"E	Kapit
R. Abon	4°00'N 113°45'E	4°07'00"N 113°56'00"E	Miri
R. Aboug	1°45'N 111°30'E	1°53'30"N 111°42'45"E	Kanowit
R. Abu	2°30'N 112°00'E	2°32'45"N 112°09'45"E	Mukah
R. Abun	1°45'N 111°30'E	1°59'45"N 111°30'30"E	Sarikei
R. Abus	2°45'N 113°00'E	2°49'15"N 113°00'45"E	Tatau
R. Achai	3°00'N 113°30'E	3°00'30"N 113°33'00"E	Bintulu
R. Adam	3°45'N 113°45'E	3°48'15"N 113°45'00"E	Miri
R. Adang	2°15'N 111°15'E	2°19'00"N 111°28'30"E	Daro
R. Adang	2°15'N 112°00'E	2°25'15"N 112°00'45"E	Sibu
R. Adar	3°45'N 113°45'E	3°45'45"N 113°39'45"E	Miri
R. Adie	3°00'N 113°30'E	3°11'15"N 113°44'45"E	Bintulu
R. Adin	2°00'N 111°15'E	2°03'00"N 111°24'30"E	Sarikei
R. Ading	1°00'N 111°00'E	1°08'00"N 111°01'30"E	Sri Aman
R. Adji	4°30'N 114°45'E	4°30'00"N 114°50'15"E	Limbang
R. Ado	2°15'N 111°15'E	2°18'00"N 111°28'30"E	Daro
R. Ado	2°00'N 112°00'E	2°08'45"N 112°11'00"E	Kanowit
R. Adong	1°15'N 111°00'E	1°16'00"N 111°01'30"E	Simunjan
R. Adup	2°15'N 111°45'E	2°18'15"N 111°55'15"E	Sibu
R. Agai	2°00'N 112°15'E	2°00'45"N 112°18'30"E	Kanowit
R. Agai	2°30'N 112°30'E	2°37'15"N 112°32'45"E	Mukah
R. Agar	2°15'N 111°15'E	2°22'00"N 111°22'15"E	Daro
R. Agek	2°30'N 112°45'E	2°37'15"N 112°57'45"E	Tatau
R. Aging	2°30'N 113°45'E	2°44'15"N 113°49'45"E	Belaga
R. Aging	1°30'N 111°45'E	1°40'30"N 111°48'00"E	Kanowit
R. Agom = Nanga Barit	1°45'N 111°15'E	1°54'15"N 111°21'00"E	Saratok
R. Agom Tamsu	1°00'N 111°15'E	1°11'00"N 111°25'00"E	Sri Aman
R. Agong	1°45'N 112°15'E	1°51'30"N 112°18'30"E	Kanowit
R. Agu = Ipoh Hilir	1°00'N 111°00'E	1°11'45"N 111°01'30"E	Sri Aman
R. Agut	2°15'N 112°00'E	2°20'30"N 112°09'45"E	Mukah
R. Ajah	1°30'N 111°45'E	1°39'00"N 111°54'45"E	Kanowit
R. Ajai	2°00'N 112°15'E	2°05'30"N 112°17'30"E	Kanowit

R. Ajai	1°30'N 111°30'E	1°40'45"N 111°43'00"E	Saratok
R. Ajat	2°30'N 112°45'E	2°35'15"N 112°59'30"E	Tatau
R. Aji	3°00'N 113°45'E	3°10'45"N 113°45'00"E	Bintulu
R. Ajok	3°00'N 113°30'E	3°10'00"N 113°42'15"E	Bintulu
R. Ajon	2°00'N 113°15'E	2°08'00"N 113°27'00"E	Kapit
R. Ajop	2°45'N 112°45'E	2°50'45"N 112°50'00"E	Tatau
R. Ajot	2°00'N 113°00'E	2°05'30"N 113°09'45"E	Kapit
R. Ajup = Melintang	1°45'N 111°15'E	1°54'30"N 111°17'45"E	Saratok
R. Akam	1°45'N 112°00'E	1°58'30"N 112°13'00"E	Kanowit
R. Akam Ajang	3°45'N 114°30'E	3°51'15"N 114°35'15"E	Marudi
R. Akam Luhat	3°00'N 113°30'E	3°07'45"N 113°43'15"E	Bintulu
R. Akau	1°45'N 111°45'E	1°54'45"N 111°57'45"E	Kanowit
R. Akin	1°45'N 112°00'E	1°59'30"N 112°13'15"E	Kanowit
R. Akit	2°30'N 112°45'E	2°31'30"N 112°55'15"E	Tatau
R. Akom	2°00'N 112°00'E	2°04'00"N 112°14'00"E	Kanowit
R. Alam	1°45'N 112°15'E	1°59'30"N 112°23'15"E	Kanowit
R. Alam	2°00'N 113°15'E	2°06'00"N 113°21'15"E	Kapit
R. Alan	1°30'N 111°45'E	1°41'00"N 111°48'45"E	Kanowit
R. Alang	2°45'N 112°45'E	2°50'45"N 112°48'30"E	Tatau
R. Alap	1°45'N 111°45'E	1°45'45"N 111°49'45"E	Kanowit
R. Alap	2°00'N 112°15'E	2°03'30"N 112°18'45"E	Kanowit
R. Alau	2°30'N 111°45'E	2°33'30"N 111°49'00"E	Sibu
R. Aleh	2°45'N 112°15'E	2°45'45"N 112°29'00"E	Mukah
R. Alek	3°00'N 113°15'E	3°04'00"N 113°20'15"E	Bintulu
R. Alek	2°45'N 112°45'E	2°51'30"N 112°55'15"E	Tatau
R. Ali	2°45'N 112°45'E	2°51'30"N 112°55'45"E	Tatau
R. Alloh	1°45'N 112°45'E	1°59'45"N 112°55'30"E	Kapit
R. Alo	2°00'N 112°30'E	2°02'00"N 112°33'00"E	Song
R. Aloh	1°45'N 111°45'E	1°56'45"N 111°54'00"E	Kanowit
R. Along	3°00'N 113°30'E	3°14'00"N 113°36'45"E	Bintulu
R. Along	3°30'N 113°45'E	3°39'15"N 113°49'00"E	Miri
R. Along	2°30'N 112°15'E	2°35'30"N 112°18'45"E	Mukah
R. Aman	2°00'N 113°00'E	2°08'15"N 113°03'45"E	Kapit
R. Aman	2°30'N 112°30'E	2°43'00"N 112°35'15"E	Mukah
R. Ambang	2°00'N 113°00'E	2°00'30"N 113°09'00"E	Kapit
R. Ambang	2°30'N 112°15'E	2°37'45"N 112°29'15"E	Mukah
R. Ambas	2°15'N 112°00'E	2°19'00"N 112°14'15"E	Mukah
R. Ambau	4°15'N 114°45'E	4°18'00"N 114°52'45"E	Limbang
R. Ambau	4°00'N 114°15'E	4°07'00"N 114°19'45"E	Marudi
R. Ambau	1°45'N 111°30'E	1°48'00"N 111°31'30"E	Saratok
R. Ambau	2°15'N 111°45'E	2°26'15"N 111°59'00"E	Sibu
R. Ambek	2°15'N 112°00'E	2°15'30"N 112°10'15"E	Mukah
R. Ambi	2°00'N 111°45'E	2°03'45"N 111°48'30"E	Sibu
R. Ambin = Nanga Telek	1°30'N 111°30'E	1°43'15"N 111°32'30"E	Saratok
R. Ambing	2°30'N 112°15'E	2°35'00"N 112°18'15"E	Mukah
R. Ambit	1°00'N 111°30'E	1°06'45"N 111°32'45"E	Sri Aman
R. Ambo	2°00'N 111°45'E	2°13'15"N 111°54'30"E	Sibu
R. Ambu	1°00'N 111°00'E	1°05'00"N 111°02'15"E	Sri Aman

R. Ambu	3°00'N 112°45'E	3°06'00"N 112°52'45"E	Tatau
R. Amit	2°15'N 112°00'E	2°27'45"N 112°06'30"E	Mukah
R. Amol	2°00'N 112°00'E	2°08'30"N 112°04'00"E	Sibu
R. Ampalah	2°00'N 113°00'E	2°01'30"N 113°09'30"E	Kapit
R. Ampan	2°00'N 112°00'E	2°08'30"N 112°06'45"E	Kanowit
R. Ampan	2°00'N 111°45'E	2°12'45"N 111°49'45"E	Sibu
R. Ampas	2°00'N 111°15'E	2°06'00"N 111°29'00"E	Sarikei
R. Ampatih	3°00'N 112°45'E	3°03'00"N 112°56'00"E	Tatau
R. Ampi	2°15'N 111°45'E	2°24'30"N 111°55'45"E	Sibu
R. Ampi	2°30'N 113°00'E	2°38'00"N 113°09'45"E	Tatau
R. Amu	3°00'N 113°15'E	3°10'45"N 113°20'00"E	Bintulu
R. Anal	1°45'N 111°15'E	1°50'00"N 111°20'45"E	Saratok
R. Ancha	2°45'N 112°15'E	2°49'00"N 112°20'15"E	Mukah
R. Anchai	2°30'N 112°15'E	2°28'00"N 112°23'45"E	Mukah
R. Anchan	1°30'N 111°15'E	1°43'45"N 111°27'30"E	Saratok
R. Anchih = Sebeliau	1°00'N 111°30'E	1°13'15"N 111°44'15"E	Lubok Antu
R. Andam	2°30'N 113°00'E	2°32'15"N 113°00'45"E	Tatau
R. Andau	1°30'N 112°15'E	1°39'45"N 112°26'00"E	Kanowit
R. Andau	1°30'N 112°15'E	1°40'30"N 112°25'45"E	Song
R. Anding = R. Anding	1°45'N 111°15'E	1°54'15"N 111°16'45"E	Saratok
R. Andoi	1°45'N 113°15'E	1°58'30"N 113°26'15"E	Kapit
R. Andom = Rapong	1°30'N 111°15'E	1°36'45"N 111°25'00"E	Saratok
R. Andong	2°00'N 112°15'E	2°01'30"N 112°29'30"E	Kapit
R. Angai	2°30'N 112°45'E	2°34'00"N 112°59'15"E	Tatau
R. Angan Darai	1°15'N 111°30'E	1°24'30"N 111°43'15"E	Sri Aman
R. Angas	2°00'N 113°15'E	2°01'30"N 113°23'45"E	Kapit
R. Angau	2°45'N 112°45'E	2°52'15"N 112°52'15"E	Tatau
R. Anggah	1°45'N 113°00'E	1°53'15"N 113°11'30"E	Kapit
R. Anggah	1°30'N 112°45'E	1°39'30"N 112°46'45"E	Song
R. Anggau	2°00'N 111°45'E	2°01'00"N 111°57'30"E	Kanowit
R. Anggoh	3°00'N 113°15'E	3°14'30"N 113°23'15"E	Bintulu
R. Anggok	1°45'N 111°00'E	1°54'45"N 111°11'00"E	Saratok
R. Anggon	3°45'N 113°45'E	3°54'45"N 113°56'30"E	Miri
R. Anggut	1°15'N 111°15'E	1°16'45"N 111°25'15"E	Sri Aman
R. Angkam	2°00'N 112°00'E	2°08'00"N 112°09'45"E	Kanowit
R. Anji	2°00'N 112°00'E	2°11'45"N 112°01'45"E	Sibu
R. Anju	2°00'N 113°15'E	2°02'00"N 113°17'30"E	Kapit
R. Ansa	1°45'N 111°30'E	1°56'30"N 111°40'45"E	Kanowit
R. Ansam = Sinyor	1°00'N 111°15'E	1°13'30"N 111°28'45"E	Sri Aman
R. Ansi	2°30'N 111°45'E	2°30'45"N 111°50'45"E	Sibu
R. Antalai	2°30'N 112°15'E	2°30'15"N 112°20'30"E	Mukah
R. Antalang	2°00'N 113°00'E	2°02'00"N 113°13'00"E	Kapit
R. Antan	1°45'N 112°00'E	1°57'30"N 112°01'00"E	Kanowit
R. Antas	2°30'N 112°30'E	2°44'45"N 112°39'45"E	Mukah
R. Antau	1°45'N 112°00'E	1°57'15"N 112°01'00"E	Kanowit
R. Anteba	2°00'N 112°15'E	2°01'45"N 112°25'45"E	Kapit
R. Antok	2°30'N 112°30'E	2°39'30"N 112°36'45"E	Mukah
R. Antulu	2°00'N 112°00'E	2°05'15"N 112°04'30"E	Kanowit

R. Antuni	2°15'N 113°15'E	2°18'15"N 113°18'00"E	Kapit
R. Anturan	3°00'N 113°00'E	3°14'00"N 113°11'45"E	Bintulu
R. Anyah	2°15'N 112°15'E	2°25'00"N 112°20'00"E	Mukah
R. Anyai	2°00'N 111°30'E	2°01'00"N 111°37'00"E	Sarikei
R. Anyan	1°30'N 111°15'E	1°36'30"N 111°21'15"E	Saratok
R. Anyau	2°45'N 113°00'E	2°48'30"N 113°01'00"E	Tatau
R. Anyi	3°00'N 113°30'E	3°06'45"N 113°42'15"E	Bintulu
R. Anyi	1°45'N 111°30'E	1°55'00"N 111°38'00"E	Kanowit
R. Anyi	1°45'N 113°45'E	1°48'30"N 113°47'15"E	Kapit
R. Anyi Ego	3°00'N 113°30'E	3°05'00"N 113°42'30"E	Bintulu
R. Anyom	1°45'N 111°15'E	1°47'30"N 111°29'00"E	Saratok
R. Anyom	2°00'N 111°15'E	2°12'00"N 111°17'45"E	Sarikei
R. Anyot	2°45'N 112°45'E	2°53'45"N 112°50'00"E	Tatau
R. Aohai	2°00'N 113°00'E	2°04'15"N 113°14'45"E	Kapit
R. Apan	2°45'N 113°45'E	2°47'30"N 113°57'15"E	Belaga
R. Apang	2°15'N 113°15'E	2°20'30"N 113°16'45"E	Kapit
R. Apau	1°45'N 111°15'E	1°45'15"N 111°20'00"E	Saratok
R. Ara	3°30'N 113°30'E	3°44'45"N 113°33'00"E	Miri
R. Arah	2°15'N 112°00'E	2°22'45"N 112°09'45"E	Dalat
R. Arah	4°00'N 114°15'E	4°07'15"N 114°26'00"E	Miri
R. Aren	2°00'N 112°00'E	2°09'45"N 112°12'30"E	Kanowit
R. Asan	1°15'N 111°00'E	1°15'45"N 111°10'45"E	Simunjan
R. Asat	2°00'N 112°15'E	2°05'15"N 112°17'45"E	Kanowit
R. Aseng	2°30'N 112°30'E	2°41'30"N 112°36'30"E	Mukah
R. Asi	4°15'N 114°00'E	4°29'15"N 114°12'00"E	Marudi
R. Asing	2°00'N 113°15'E	2°04'45"N 113°20'15"E	Kapit
R. Asoi	1°15'N 111°00'E	1°17'15"N 111°12'15"E	Simunjan
R. Asom	2°15'N 112°00'E	2°27'45"N 112°03'30"E	Mukah
R. Ason	2°30'N 112°00'E	2°34'45"N 112°14'15"E	Mukah
R. Assam	2°15'N 111°30'E	2°19'00"N 111°40'15"E	Sibu
R. Assan	1°45'N 111°45'E	1°59'15"N 111°54'15"E	Kanowit
R. Asson	1°45'N 111°00'E	1°52'00"N 111°13'00"E	Saratok
R. Assun	2°00'N 111°30'E	2°03'15"N 111°41'00"E	Sarikei
R. Asun	1°45'N 111°30'E	1°50'00"N 111°40'00"E	Kanowit
R. Asun	1°15'N 111°15'E	1°17'45"N 111°22'45"E	Sri Aman
R. Asun	2°15'N 112°00'E	2°18'00"N 112°13'15"E	Mukah
R. Ata	1°45'N 111°15'E	1°49'45"N 111°20'15"E	Saratok
R. Atan	2°00'N 111°45'E	2°05'15"N 111°51'00"E	Sibu
R. Atang	1°15'N 111°00'E	1°17'30"N 111°05'00"E	Simunjan
R. Atang	2°45'N 112°45'E	2°53'30"N 112°52'15"E	Tatau
R. Atoh	2°15'N 112°00'E	2°18'45"N 112°14'30"E	Mukah
R. Atup	2°30'N 112°00'E	2°30'30"N 112°04'00"E	Mukah
R. Awan	1°45'N 113°15'E	1°52'15"N 113°19'00"E	Kapit
R. Awang	3°00'N 113°00'E	3°04'30"N 113°13'30"E	Bintulu
R. Awang	1°30'N 111°45'E	1°42'30"N 111°46'00"E	Kanowit
R. Awang	2°45'N 112°00'E	2°45'00"N 112°11'15"E	Mukah
R. Awang	1°00'N 111°15'E	1°14'45"N 111°29'45"E	Sri Aman
R. Awing	2°00'N 112°00'E	2°07'00"N 112°03'00"E	Sibu

R. Awoh	2°00'N 112°00'E	2°07'30"N 112°14'45"E	Kanowit
R. Ayam	1°45'N 113°30'E	1°51'00"N 113°34'45"E	Kapit
R. Aying	2°00'N 111°30'E	2°00'45"N 111°35'00"E	Sarikei
R. Ayom	2°00'N 111°45'E	2°13'30"N 111°50'45"E	Sibu
R. Ayom	1°15'N 111°15'E	1°18'30"N 111°24'15"E	Sri Aman
R. Ayong	2°00'N 111°30'E	2°00'45"N 111°31'30"E	Sarikei
R. Ayum	2°00'N 112°00'E	2°11'45"N 112°04'15"E	Sibu
R. Ayun	2°30'N 112°30'E	2°42'30"N 112°42'45"E	Mukah
R. Ayup	2°30'N 112°15'E	2°37'00"N 112°16'00"E	Mukah
R. Babat = Gua Sukat	1°00'N 111°15'E	1°04'30"N 111°17'30"E	Sri Aman
R. Badal	3°00'N 112°45'E	3°06'30"N 112°55'00"E	Tatau
R. Badan	2°15'N 111°30'E	2°19'30"N 111°33'45"E	Daro
R. Badang	2°30'N 111°45'E	2°36'15"N 111°49'45"E	Sibu
R. Badang Kelian	2°30'N 114°00'E	2°37'00"N 114°08'15"E	Belaga
R. Badarau	2°30'N 112°15'E	2°33'15"N 112°18'15"E	Mukah
R. Badin	1°45'N 112°30'E	1°53'30"N 112°32'00"E	Song
R. Bagap	2°15'N 112°00'E	2°26'45"N 112°04'45"E	Mukah
R. Bagat	1°45'N 111°30'E	1°51'00"N 111°43'30"E	Julau
R. Bagat	1°45'N 111°30'E	1°50'45"N 111°43'15"E	Kanowit
R. Bagol	3°45'N 113°45'E	3°45'30"N 113°45'45"E	Miri
R. Bah	1°00'N 111°00'E	1°09'00"N 111°01'30"E	Sri Aman
R. Bain	2°15'N 111°45'E	2°22'45"N 111°47'00"E	Sibu
R. Bair	1°45'N 111°00'E	1°56'45"N 111°13'15"E	Saratok
R. Bajang	1°00'N 111°00'E	1°10'15"N 111°00'15"E	Sri Aman
R. Baka	2°00'N 114°00'E	2°09'15"N 114°01'15"E	Belaga
R. Bakar	2°45'N 112°00'E	2°45'15"N 112°11'15"E	Mukah
R. Bakat	3°00'N 113°30'E	3°13'15"N 113°38'45"E	Bintulu
R. Baking = Sg. Luan	1°45'N 111°15'E	1°47'45"N 111°19'45"E	Saratok
R. Bakir	2°00'N 111°45'E	2°02'00"N 111°55'15"E	Kanowit
R. Bakir	2°45'N 112°45'E	2°57'45"N 112°49'45"E	Tatau
R. Bakit = Nanga Batang	1°30'N 111°30'E	1°40'30"N 111°34'00"E	Saratok
R. Bala = Sg. Jabong	1°45'N 111°00'E	1°55'30"N 111°12'15"E	Saratok
R. Balai	1°45'N 111°45'E	1°57'30"N 111°46'45"E	Kanowit
R. Balai	2°15'N 111°45'E	2°21'15"N 111°47'15"E	Sibu
R. Balaka	1°45'N 111°15'E	1°53'45"N 111°17'00"E	Saratok
R. Balakek	2°30'N 112°45'E	2°39'30"N 112°56'30"E	Tatau
R. Balan	1°45'N 112°15'E	1°46'30"N 112°15'00"E	Kanowit
R. Balan	2°15'N 111°45'E	2°19'30"N 111°57'30"E	Sibu
R. Balang	2°00'N 112°15'E	2°01'30"N 112°24'15"E	Kapit
R. Balansai	2°00'N 113°00'E	2°03'30"N 113°05'15"E	Kapit
R. Balau	2°15'N 112°00'E	2°27'45"N 112°03'30"E	Mukah
R. Bali	3°00'N 113°15'E	3°14'15"N 113°16'00"E	Bintulu
R. Balibo	2°15'N 111°30'E	2°25'15"N 111°35'30"E	Daro
R. Balikau	2°00'N 112°00'E	2°02'30"N 112°07'30"E	Kanowit
R. Baling	2°30'N 112°30'E	2°37'00"N 112°32'30"E	Mukah
R. Baling	2°00'N 113°00'E	2°01'45"N 113°07'30"E	Kapit
R. Balit = Batu Babini	1°00'N 111°45'E	1°02'30"N 111°47'30"E	Lubok Antu
R. Ball	3°00'N 113°15'E	3°14'30"N 113°15'00"E	Bintulu

R. Balong	2°30'N 112°30'E	2°41'45"N 112°35'00"E	Mukah
R. Balong	1°45'N 111°30'E	1°58'00"N 111°30'30"E	Sarikei
R. Balui Kiko = Uma Long Likor	2°30'N 113°45'E	2°34'15"N 113°54'00"E	Belaga
R. Balui Ukap	2°15'N 113°45'E	2°20'00"N 113°53'45"E	Belaga
R. Bana	1°45'N 111°45'E	1°47'00"N 111°51'30"E	Kanowit
R. Bana	2°30'N 111°45'E	2°30'30"N 111°50'45"E	Sibu
R. Banang	2°15'N 111°30'E	2°21'30"N 111°30'45"E	Daro
R. Banda	2°00'N 111°30'E	2°02'30"N 111°33'30"E	Sarikei
R. Bandak	2°00'N 111°30'E	2°06'45"N 111°33'45"E	Sarikei
R. Bandan	2°00'N 112°15'E	2°05'45"N 112°20'45"E	Kanowit
R. Bandang	1°45'N 111°45'E	1°56'00"N 111°48'00"E	Kanowit
R. Bandang	4°00'N 114°15'E	4°07'00"N 114°22'30"E	Marudi
R. Bandi	1°15'N 111°15'E	1°17'45"N 111°22'45"E	Sri Aman
R. Bandong	2°30'N 112°15'E	2°34'30"N 112°26'45"E	Mukah
R. Bandong	2°15'N 111°45'E	2°18'45"N 111°57'45"E	Sibu
R. Banga	2°30'N 112°15'E	2°36'00"N 112°16'15"E	Mukah
R. Bangau	1°45'N 112°45'E	1°51'00"N 112°57'15"E	Kapit
R. Bangsa	3°15'N 113°30'E	3°15'45"N 113°33'30"E	Bintulu
R. Bangsa	1°45'N 111°30'E	1°59'00"N 111°44'45"E	Kanowit
R. Banggau	2°00'N 113°30'E	2°01'30"N 113°34'30"E	Kapit
R. Bangkeng = Kg. Bajong	1°30'N 110°45'E	1°30'30"N 110°52'00"E	Sri Aman
R. Bangkong	2°00'N 113°00'E	2°01'00"N 113°01'00"E	Kapit
R. Bangsa	2°15'N 111°45'E	2°22'00"N 111°58'15"E	Sibu
R. Bani	2°00'N 112°00'E	2°07'45"N 112°05'00"E	Kanowit
R. Banjai	1°30'N 112°45'E	1°39'45"N 112°45'15"E	Song
R. Banjang	2°00'N 111°45'E	2°00'45"N 111°59'00"E	Kanowit
R. Banjat	2°00'N 112°00'E	2°09'15"N 112°01'00"E	Sibu
R. Bansa	3°00'N 113°15'E	3°03'15"N 113°28'45"E	Bintulu
R. Bansa	2°30'N 112°15'E	2°31'45"N 112°18'30"E	Mukah
R. Bansa	2°00'N 111°45'E	2°05'30"N 111°54'15"E	Sibu
R. Bansok = Kaong Ulu	1°00'N 111°45'E	1°10'30"N 111°50'45"E	Lubok Antu
R. Banta	1°45'N 111°45'E	1°47'45"N 111°50'30"E	Kanowit
R. Banta	2°30'N 112°15'E	2°26'15"N 112°19'00"E	Mukah
R. Banta	1°45'N 111°15'E	1°58'30"N 111°26'45"E	Sarikei
R. Banta	2°15'N 111°45'E	2°21'00"N 111°49'15"E	Sibu
R. Bantan	2°15'N 111°15'E	2°15'00"N 111°27'45"E	Daro
R. Bantan	2°00'N 111°15'E	2°03'00"N 111°29'00"E	Sarikei
R. Bantin	2°00'N 112°15'E	2°03'15"N 112°18'30"E	Kanowit
R. Banyah	3°00'N 113°00'E	3°13'15"N 113°13'45"E	Bintulu
R. Banyah	2°30'N 112°15'E	2°29'30"N 112°18'45"E	Mukah
R. Banyah	2°00'N 111°15'E	2°00'15"N 111°23'30"E	Sarikei
R. Banyai	2°00'N 112°00'E	2°06'30"N 112°00'00"E	Sibu
R. Banyaik	2°45'N 112°45'E	2°51'15"N 112°54'30"E	Tatau
R. Banyan	2°00'N 112°00'E	2°09'30"N 112°11'45"E	Kanowit
R. Banyan	2°30'N 112°15'E	2°26'45"N 112°18'30"E	Mukah
R. Banyi	1°45'N 111°45'E	1°46'15"N 111°56'30"E	Julau
R. Banyi	2°00'N 111°15'E	2°02'15"N 111°24'30"E	Sarikei

R. Banyi	1°45'N 112°30'E	1°54'00"N 112°34'00"E	Song
R. Baoh	1°45'N 111°30'E	1°58'45"N 111°32'00"E	Sarikei
R. Barak	1°30'N 111°45'E	1°40'15"N 111°54'45"E	Kanowit
R. Barat = Nanga Senulau	1°45'N 111°30'E	1°46'15"N 111°30'45"E	Saratok
R. Barau	1°45'N 111°30'E	1°52'45"N 111°33'45"E	Kanowit
R. Baro	1°45'N 112°30'E	1°57'15"N 112°32'00"E	Song
R. Barong	2°00'N 112°00'E	2°05'45"N 112°13'00"E	Kanowit
R. Baru = Sg. Labi	1°00'N 111°30'E	1°01'00"N 111°33'30"E	Sri Aman
R. Baruang	2°30'N 112°45'E	2°32'00"N 112°59'15"E	Tatau
R. Basang Adjang	2°30'N 113°30'E	2°30'30"N 113°36'00"E	Belaga
R. Bata	1°30'N 112°15'E	1°40'45"N 112°26'45"E	Song
R. Batang	1°00'N 111°00'E	1°04'45"N 111°08'00"E	Sri Aman
R. Batu Geligau	1°00'N 111°30'E	1°11'00"N 111°36'30"E	Lubok Antu
R. Bauk = Pungkoi	1°45'N 111°15'E	1°45'30"N 111°29'45"E	Saratok
R. Bawang	2°30'N 114°00'E	2°44'45"N 114°04'30"E	Belaga
R. Bawok	2°15'N 111°45'E	2°25'00"N 111°49'15"E	Sibu
R. Bayang	2°00'N 112°00'E	2°03'00"N 112°05'15"E	Kanowit
R. Bayang Ibol	1°00'N 111°30'E	1°06'30"N 111°30'30"E	Sri Aman
R. Bayat	1°00'N 111°15'E	1°10'15"N 111°29'30"E	Sri Aman
R. Bayong	2°00'N 112°00'E	2°07'15"N 112°06'45"E	Kanowit
R. Bayong	2°15'N 112°00'E	2°17'30"N 112°13'00"E	Mukah
R. Bedali	1°15'N 111°45'E	1°27'15"N 111°47'00"E	Sri Aman
R. Bedidi	3°00'N 113°00'E	3°09'00"N 113°14'45"E	Bintulu
R. Bedin	1°30'N 111°45'E	1°37'30"N 111°51'00"E	Kanowit
R. Bedit	4°00'N 113°45'E	4°05'00"N 113°56'45"E	Miri
R. Bedoli	1°45'N 112°30'E	1°46'00"N 112°36'00"E	Song
R. Begali	1°45'N 111°30'E	1°53'45"N 111°42'15"E	Kanowit
R. Beji = Selanjan Inchiap Hulu	1°00'N 111°00'E	1°11'30"N 111°13'45"E	Sri Aman
R. Beji Selijau	4°00'N 114°15'E	4°10'00"N 114°25'30"E	Marudi
R. Bejie	1°45'N 111°15'E	1°51'15"N 111°26'15"E	Saratok
R. Bekas	2°45'N 112°45'E	2°46'00"N 112°59'00"E	Tatau
R. Belabun = Sg. Ruan	1°45'N 111°15'E	1°50'00"N 111°17'45"E	Saratok
R. Belaja	2°30'N 112°15'E	2°21'45"N 112°23'45"E	Mukah
R. Belawan	2°00'N 111°45'E	2°14'00"N 111°53'45"E	Sibu
R. Belayong	1°30'N 112°00'E	1°44'00"N 112°01'30"E	Julau
R. Beli	1°45'N 112°15'E	1°54'30"N 112°19'45"E	Kanowit
R. Belili	1°45'N 111°30'E	1°59'15"N 111°34'45"E	Sarikei
R. Belindang	2°00'N 111°30'E	2°06'00"N 111°33'15"E	Sarikei
R. Beliong	2°00'N 112°00'E	2°12'45"N 112°05'45"E	Sibu
R. Belon	2°15'N 111°15'E	2°20'00"N 111°27'30"E	Daro
R. Belong	4°15'N 114°45'E	4°21'45"N 114°56'15"E	Limbang
R. Belong	2°30'N 113°00'E	2°43'45"N 113°05'00"E	Tatau
R. Belor	2°30'N 114°00'E	2°41'30"N 114°02'30"E	Belaga
R. Beluchok	2°30'N 113°00'E	2°36'30"N 113°09'30"E	Tatau
R. Belulok	3°30'N 114°15'E	3°40'15"N 114°15'00"E	Miri
R. Benang	1°45'N 111°15'E	1°48'45"N 111°22'45"E	Saratok
R. Benang	1°00'N 111°15'E	1°08'45"N 111°26'00"E	Sri Aman
R. Bensen	2°00'N 111°30'E	2°13'15"N 111°37'30"E	Sarikei

R. Beran	3°00'N 113°30'E	3°12'45"N 113°39'45"E	Bintulu
R. Berandah	2°15'N 111°30'E	2°15'15"N 111°39'15"E	Daro
R. Berandah	1°30'N 112°30'E	1°41'45"N 112°43'00"E	Song
R. Berangan	2°15'N 112°45'E	2°15'30"N 112°56'15"E	Kapit
R. Besi	1°45'N 112°15'E	1°46'00"N 112°15'30"E	Kanowit
R. Besi	2°15'N 112°00'E	2°29'00"N 112°06'00"E	Mukah
R. Beti	1°45'N 111°30'E	1°50'30"N 111°39'00"E	Kanowit
R. Beyang	2°00'N 111°15'E	2°14'45"N 111°28'00"E	Sarikei
R. Biar	4°00'N 114°00'E	4°01'30"N 114°02'45"E	Miri
R. Bibun	3°00'N 112°30'E	3°03'30"N 112°41'00"E	Mukah
R. Bidak	2°00'N 112°00'E	2°07'45"N 112°11'00"E	Kanowit
R. Bigol = Diso Bah	1°45'N 111°15'E	1°45'15"N 111°21'00"E	Saratok
R. Biju	2°30'N 112°15'E	2°22'00"N 112°22'45"E	Mukah
R. Bikas	2°15'N 112°00'E	2°19'15"N 112°01'30"E	Sibu
R. Bili	1°45'N 111°15'E	1°59'00"N 111°26'45"E	Sarikei
R. Bilong	2°30'N 112°15'E	2°36'00"N 112°16'00"E	Mukah
R. Bilun = Temudok	1°30'N 111°15'E	1°43'00"N 111°23'00"E	Saratok
R. Binai	2°00'N 112°00'E	2°08'00"N 112°09'30"E	Kanowit
R. Bingai	2°00'N 112°30'E	2°00'30"N 112°42'30"E	Kapit
R. Bogey = Empayang Pasir	1°45'N 111°00'E	1°53'30"N 111°08'00"E	Saratok
R. Bojeng	2°00'N 112°00'E	2°10'00"N 112°02'45"E	Sibu
R. Bolan	1°45'N 112°30'E	1°54'15"N 112°36'15"E	Song
R. Braoh	1°45'N 111°45'E	1°53'30"N 111°54'15"E	Kanowit
R. Briak	2°00'N 111°45'E	2°00'00"N 111°55'00"E	Julau
R. Briak	1°45'N 112°15'E	1°54'45"N 112°20'15"E	Kanowit
R. Briang	1°45'N 112°15'E	1°58'00"N 112°19'15"E	Kanowit
R. Brinau	1°45'N 111°45'E	1°49'00"N 111°55'15"E	Kanowit
R. Bruang	1°45'N 112°30'E	1°54'30"N 112°41'15"E	Song
R. Bual	2°15'N 112°00'E	2°19'15"N 112°02'15"E	Sibu
R. Buang	1°45'N 112°15'E	1°58'00"N 112°21'15"E	Kanowit
R. Bubu	2°00'N 113°15'E	2°06'30"N 113°16'30"E	Kapit
R. Buda	3°00'N 113°15'E	3°01'00"N 113°18'30"E	Bintulu
R. Buda	1°45'N 112°00'E	1°53'30"N 112°13'30"E	Kanowit
R. Buda	2°15'N 112°00'E	2°23'45"N 112°08'00"E	Mukah
R. Buda	2°00'N 111°30'E	2°09'30"N 111°32'45"E	Sarikei
R. Buda	2°00'N 111°45'E	2°04'45"N 111°56'45"E	Sibu
R. Buda	1°30'N 112°30'E	1°43'15"N 112°39'15"E	Song
R. Budit	2°00'N 113°00'E	2°14'30"N 113°09'00"E	Kapit
R. Budol	2°15'N 111°45'E	2°16'30"N 111°52'15"E	Sibu
R. Bugak	1°45'N 111°45'E	1°48'15"N 111°55'30"E	Kanowit
R. Bugak	2°15'N 111°45'E	2°22'30"N 111°46'45"E	Sibu
R. Bugat = Sg. Mapar	1°30'N 111°15'E	1°43'15"N 111°27'45"E	Saratok
R. Bugau	2°15'N 113°15'E	2°19'30"N 113°25'45"E	Kapit
R. Bugeh	1°45'N 111°45'E	1°53'30"N 111°45'15"E	Kanowit
R. Bujal	2°00'N 112°30'E	2°04'15"N 112°42'45"E	Kapit
R. Bujang	2°00'N 112°00'E	2°04'45"N 112°11'15"E	Kanowit
R. Bujang	2°00'N 113°15'E	2°05'30"N 113°24'45"E	Kapit
R. Bujang	3°45'N 113°45'E	3°53'30"N 113°46'30"E	Miri

R. Bujang	2°00'N 111°15'E	2°10'00"N 111°24'00"E	Sarikei
R. Bujau	1°30'N 112°15'E	1°42'15"N 112°23'15"E	Song
R. Bujeng	2°45'N 112°45'E	2°48'45"N 112°45'45"E	Tatau
R. Bukong	3°00'N 113°00'E	3°12'45"N 113°06'45"E	Bintulu
R. Buli	1°45'N 113°15'E	1°56'15"N 113°16'15"E	Kapit
R. Bulik = Pelawa	1°00'N 111°15'E	1°29'45"N 111°29'45"E	Betong
R. Buloh	2°30'N 111°45'E	2°44'00"N 111°49'15"E	Dalat
R. Bundan	2°15'N 111°45'E	2°23'30"N 111°56'45"E	Sibu
R. Bundong	2°30'N 112°30'E	2°31'45"N 112°31'30"E	Mukah
R. Bungai	4°00'N 114°00'E	4°07'15"N 114°01'15"E	Marudi
R. Bungin	2°00'N 111°30'E	2°09'45"N 111°42'45"E	Sarikei
R. Bungkong	1°00'N 111°30'E	1°12'45"N 111°37'45"E	Lubok Antu
R. Bungsi = Munggu Ubah	1°00'N 111°00'E	1°07'00"N 111°03'30"E	Sri Aman
R. Bunsu	1°45'N 111°15'E	1°59'00"N 111°28'00"E	Sarikei
R. Buntak	1°00'N 111°30'E	1°08'15"N 111°42'45"E	Lubok Antu
R. Bunya	2°45'N 112°30'E	2°45'00"N 112°36'15"E	Mukah
R. Bunya	2°00'N 111°30'E	2°01'00"N 111°31'00"E	Sarikei
R. Bunyak = Nanga Tutong	1°15'N 111°45'E	1°15'15"N 111°55'45"E	Lubok Antu
R. Bunyam	2°30'N 113°15'E	2°39'00"N 113°17'45"E	Tatau
R. Bunyau	2°00'N 111°30'E	2°02'30"N 111°35'00"E	Sarikei
R. Burau = Nanga Buran	1°00'N 112°00'E	1°14'00"N 112°01'15"E	Lubok Antu
R. Buri	4°00'N 114°00'E	4°11'45"N 114°07'30"E	Miri
R. Busang	2°00'N 111°45'E	2°03'45"N 111°50'45"E	Kanowit
R. Busau	2°00'N 113°15'E	2°01'45"N 113°24'15"E	Kapit
R. Butan	2°45'N 112°45'E	2°58'15"N 112°52'45"E	Tatau
R. Buwi	1°45'N 111°30'E	1°51'15"N 111°41'30"E	Kanowit
R. Buyoh	2°30'N 112°45'E	2°38'45"N 112°57'15"E	Tatau
R. Buyong	1°45'N 111°30'E	1°51'45"N 111°40'00"E	Kanowit
R. Buyu	2°00'N 111°30'E	2°11'30"N 111°31'45"E	Sarikei
R. Chabo	3°45'N 114°00'E	3°59'45"N 114°03'00"E	Miri
R. Chadun	2°30'N 112°00'E	2°32'00"N 112°13'45"E	Mukah
R. Chakom	1°45'N 111°15'E	1°54'15"N 111°20'00"E	Saratok
R. Chakong	2°45'N 113°00'E	2°47'30"N 113°00'30"E	Tatau
R. Chalal	2°15'N 112°00'E	2°25'00"N 112°12'30"E	Mukah
R. Chaling	2°00'N 112°00'E	2°04'45"N 112°07'15"E	Kanowit
R. Changai	1°00'N 111°45'E	1°09'30"N 111°52'45"E	Lubok Antu
R. Changai	2°45'N 112°15'E	2°47'00"N 112°22'45"E	Mukah
R. Changgai	3°00'N 113°15'E	3°03'00"N 113°19'30"E	Bintulu
R. Changgai	1°45'N 111°30'E	1°58'30"N 111°36'00"E	Kanowit
R. Changgan	2°30'N 112°30'E	2°43'45"N 112°30'15"E	Mukah
R. Changng Taong	1°00'N 112°00'E	1°13'00"N 112°03'00"E	Lubok Antu
R. Chaong	2°00'N 111°30'E	2°10'15"N 111°39'00"E	Sarikei
R. Chaong	1°00'N 111°30'E	1°01'45"N 111°32'30"E	Sri Aman
R. Chari	2°00'N 112°45'E	2°00'15"N 112°49'30"E	Kapit
R. Chau	2°30'N 112°15'E	2°44'45"N 112°26'30"E	Mukah
R. Chendan	2°30'N 112°30'E	2°39'30"N 112°32'00"E	Mukah
R. Chendan	1°45'N 111°15'E	1°53'15"N 111°19'00"E	Saratok
R. Chendang	1°45'N 113°15'E	1°48'30"N 113°19'45"E	Kapit

R. China	2°30'N 112°30'E	2°35'45"N 112°35'45"E	Mukah
R. Chit	3°00'N 113°15'E	3°09'30"N 113°18'45"E	Bintulu
R. Chok	2°00'N 112°00'E	2°08'30"N 112°09'30"E	Kanowit
R. Chuat	1°45'N 111°45'E	1°52'00"N 111°55'30"E	Kanowit
R. Chudat	2°00'N 112°00'E	2°07'00"N 112°07'15"E	Kanowit
R. Chulong	2°15'N 112°00'E	2°29'00"N 112°03'45"E	Mukah
R. Chunggat = Sg. Mendas	1°30'N 111°15'E	1°38'45"N 111°24'45"E	Saratok
R. Dabai	4°00'N 114°15'E	4°11'15"N 114°23'00"E	Marudi
R. Dadom	1°45'N 112°15'E	1°50'30"N 112°20'00"E	Kanowit
R. Dadom	2°30'N 112°15'E	2°38'15"N 112°15'15"E	Mukah
R. Dagang	1°00'N 111°00'E	1°04'45"N 111°03'30"E	Sri Aman
R. Dagang Liu	1°00'N 111°30'E	1°11'45"N 111°32'30"E	Lubok Antu
R. Dali	2°00'N 111°15'E	2°04'30"N 111°23'00"E	Sarikei
R. Dampa = Sibau Rebah	1°00'N 111°45'E	1°09'30"N 111°52'15"E	Lubok Antu
R. Damu	2°15'N 111°30'E	2°26'15"N 111°35'30"E	Sibu
R. Dana	3°00'N 113°00'E	3°06'30"N 113°00'45"E	Bintulu
R. Dana	2°00'N 112°00'E	2°04'45"N 112°08'45"E	Kanowit
R. Dana	2°45'N 112°15'E	2°49'45"N 112°21'45"E	Mukah
R. Dana	2°00'N 111°15'E	2°05'00"N 111°26'45"E	Sarikei
R. Dana	3°00'N 112°45'E	3°08'30"N 112°58'30"E	Tatau
R. Danau	2°00'N 112°15'E	2°04'45"N 112°17'45"E	Kanowit
R. Dang	3°30'N 113°30'E	3°43'30"N 113°38'00"E	Miri
R. Dangga = Lubok Kerukoh	1°45'N 111°15'E	1°49'45"N 111°26'30"E	Saratok
R. Danggoh	1°45'N 112°00'E	1°59'15"N 112°13'45"E	Kanowit
R. Daro	2°15'N 113°45'E	2°23'00"N 113°47'45"E	Belaga
R. Daru	2°15'N 113°00'E	2°15'45"N 113°05'45"E	Kapit
R. Dato	2°15'N 111°30'E	2°19'00"N 111°37'45"E	Sibu
R. Debu	2°00'N 113°15'E	2°10'00"N 113°29'45"E	Kapit
R. Deiong	2°45'N 112°30'E	2°46'45"N 112°34'45"E	Mukah
R. Dembap = Ensawang	1°00'N 111°45'E	1°05'00"N 111°51'30"E	Lubok Antu
R. Dian	4°00'N 113°45'E	4°00'15"N 113°54'30"E	Miri
R. Dibam	2°45'N 112°45'E	2°56'45"N 112°49'45"E	Tatau
R. Diggat	1°15'N 111°15'E	1°18'15"N 111°18'45"E	Sri Aman
R. Diham	2°45'N 112°45'E	2°58'00"N 112°49'15"E	Tatau
R. Dilang	3°00'N 113°15'E	3°10'15"N 113°16'00"E	Bintulu
R. Dilang	1°45'N 113°00'E	1°59'15"N 113°14'00"E	Kapit
R. Dijang	2°30'N 112°15'E	2°44'00"N 112°26'30"E	Mukah
R. Dindu	2°30'N 112°15'E	2°42'15"N 112°21'00"E	Mukah
R. Dinggai	2°00'N 112°15'E	2°07'00"N 112°19'45"E	Kanowit
R. Dinggai	1°45'N 112°30'E	1°45'15"N 112°32'00"E	Song
R. Dinggat	1°45'N 111°30'E	1°49'15"N 111°33'15"E	Kanowit
R. Dingun = Ingon	2°00'N 111°30'E	2°03'45"N 111°34'45"E	Sarikei
R. Diong	2°45'N 112°30'E	2°46'45"N 112°35'15"E	Mukah
R. Diyan	2°30'N 112°45'E	2°38'30"N 112°57'30"E	Tatau
R. Dom	2°30'N 112°30'E	2°44'15"N 112°37'45"E	Mukah
R. Du	1°15'N 111°00'E	1°16'15"N 111°08'00"E	Simunjan
R. Duat	4°00'N 114°15'E	4°07'30"N 114°20'45"E	Marudi
R. Dugu	2°00'N 113°15'E	2°03'45"N 113°20'00"E	Kapit

R. Dullah	1°00'N 111°15'E	1°06'15"N 111°23'45"E	Sri Aman
R. Dum	3°45'N 114°15'E	3°54'45"N 114°21'15"E	Miri
R. Dumol	1°45'N 111°45'E	1°56'45"N 111°45'15"E	Kanowit
R. Dundang	1°45'N 111°30'E	1°46'30"N 111°38'30"E	Kanowit
R. Dundang	1°00'N 111°30'E	1°06'15"N 111°44'15"E	Lubok Antu
R. Dungat	2°00'N 112°15'E	2°01'45"N 112°15'15"E	Kanowit
R. Dunggat	1°45'N 111°30'E	1°55'15"N 111°34'45"E	Kanowit
R. Dunggat	2°00'N 113°15'E	2°09'15"N 113°17'30"E	Kapit
R. Dunggat	2°30'N 112°30'E	2°36'00"N 112°35'30"E	Mukah
R. Dunggat	1°45'N 111°30'E	1°45'45"N 111°34'00"E	Saratok
R. Dunggau	1°45'N 111°30'E	1°50'45"N 111°32'00"E	Kanowit
R. Dunggau	2°15'N 111°45'E	2°21'30"N 111°48'30"E	Sibu
R. Durong	2°15'N 111°45'E	2°20'30"N 111°59'45"E	Sibu
R. Dusan	2°00'N 112°00'E	2°08'00"N 112°10'15"E	Kanowit
R. Eba	2°00'N 113°00'E	2°04'30"N 113°14'45"E	Kapit
R. Ebau	2°30'N 112°15'E	2°35'00"N 112°25'15"E	Mukah
R. Ebau	2°15'N 111°45'E	2°29'15"N 111°56'30"E	Sibu
R. Ebet	3°45'N 113°45'E	3°53'00"N 113°46'00"E	Miri
R. Edau	2°00'N 112°30'E	2°06'00"N 112°30'30"E	Song
R. Edu	2°00'N 112°00'E	2°10'30"N 112°08'45"E	Kanowit
R. Edu	2°00'N 112°30'E	2°04'45"N 112°30'00"E	Song
R. Egai	2°15'N 112°00'E	2°25'45"N 112°10'45"E	Mukah
R. Egam	2°00'N 113°00'E	2°01'30"N 113°07'45"E	Kapit
R. Egat	2°15'N 111°30'E	2°19'00"N 111°38'00"E	Sibu
R. Egot	1°45'N 113°00'E	1°55'30"N 113°05'15"E	Kapit
R. Ejau	2°15'N 111°45'E	2°20'45"N 111°54'45"E	Sibu
R. Ekau	2°00'N 112°00'E	2°05'45"N 112°01'30"E	Sibu
R. Elang	2°30'N 111°45'E	2°35'45"N 111°50'00"E	Sibu
R. Eleh	3°00'N 113°45'E	3°13'00"N 113°46'15"E	Bintulu
R. Ellai = Kerangan Rusa	1°30'N 111°15'E	1°44'45"N 111°29'00"E	Saratok
R. Elo	2°00'N 112°00'E	2°07'45"N 112°12'30"E	Kanowit
R. Emang	2°30'N 112°15'E	2°27'45"N 112°23'45"E	Mukah
R. Emba	2°00'N 113°15'E	2°00'15"N 113°19'30"E	Kapit
R. Embal	2°00'N 112°15'E	2°01'15"N 112°29'00"E	Kapit
R. Embang	2°30'N 112°15'E	2°37'45"N 112°29'30"E	Mukah
R. Embit	4°00'N 113°45'E	4°04'30"N 113°55'30"E	Miri
R. Embuan Klauh	1°00'N 111°15'E	1°02'15"N 111°25'30"E	Sri Aman
R. Empa	2°30'N 113°00'E	2°32'30"N 113°02'00"E	Tatau
R. Empadi	1°45'N 111°30'E	1°53'45"N 111°41'00"E	Kanowit
R. Empading	1°45'N 111°15'E	1°50'00"N 111°26'45"E	Saratok
R. Empaga	2°00'N 111°30'E	2°09'15"N 111°32'45"E	Sarikei
R. Empaling	2°15'N 111°00'E	2°21'45"N 111°14'15"E	Sarikei
R. Empandi	1°00'N 111°30'E	1°03'15"N 111°31'45"E	Sri Aman
R. Emparang	2°30'N 112°15'E	2°27'15"N 112°28'00"E	Mukah
R. Emparang	1°00'N 111°15'E	1°04'15"N 111°21'15"E	Sri Aman
R. Empawi	2°00'N 112°15'E	2°05'00"N 112°21'30"E	Kanowit
R. Empenent = Kg. Kalait	1°30'N 110°45'E	1°30'30"N 110°52'30"E	Sri Aman
R. Empeni = Silantek Hulu	1°00'N 111°00'E	1°05'00"N 111°05'45"E	Sri Aman

R. Empenit	1°15'N 111°15'E	1°18'00"N 111°23'00"E	Sri Aman
R. Empikau	1°00'N 111°30'E	1°00'45"N 111°32'45"E	Sri Aman
R. Empok	2°15'N 112°00'E	2°26'45"N 112°04'45"E	Mukah
R. Enchalau	1°00'N 111°00'E	1°05'15"N 111°08'45"E	Sri Aman
R. Encham	2°30'N 112°15'E	2°35'15"N 112°18'15"E	Mukah
R. Enchan	2°30'N 112°15'E	2°20'15"N 112°23'00"E	Mukah
R. Enchana	1°45'N 111°30'E	1°56'00"N 111°36'30"E	Kanowit
R. Enchar	2°00'N 112°15'E	2°03'45"N 112°15'00"E	Kanowit
R. Encharang	3°00'N 113°15'E	3°13'30"N 113°27'45"E	Bintulu
R. Endan	2°30'N 112°15'E	2°19'00"N 112°17'00"E	Dalat
R. Enggang	2°00'N 112°00'E	2°07'45"N 112°12'30"E	Kanowit
R. Enggol	1°30'N 111°30'E	1°42'00"N 111°41'15"E	Saratok
R. Engkabang = Merebong	1°00'N 111°30'E	1°07'30"N 111°41'45"E	Lubok Antu
R. Engkabi	2°30'N 112°15'E	2°32'30"N 112°25'45"E	Mukah
R. Engkalak	2°15'N 112°00'E	2°27'15"N 112°04'30"E	Mukah
R. Engkamak	1°45'N 112°15'E	1°54'00"N 112°18'45"E	Kanowit
R. Engkamat	2°15'N 111°30'E	2°18'45"N 111°40'30"E	Sibu
R. Engkarong	1°45'N 112°15'E	1°51'45"N 112°16'30"E	Kanowit
R. Engki	3°00'N 113°15'E	3°12'00"N 113°25'45"E	Bintulu
R. Engki	2°30'N 112°30'E	2°40'15"N 112°31'00"E	Mukah
R. Enjak	2°45'N 113°15'E	2°52'45"N 113°25'45"E	Bintulu
R. Enjat	2°15'N 111°30'E	2°19'00"N 111°38'00"E	Sibu
R. Ensali	2°00'N 112°00'E	2°10'15"N 112°08'15"E	Kanowit
R. Ensun	2°15'N 111°45'E	2°16'45"N 111°48'45"E	Sibu
R. Entaban = Nanga Lop	1°30'N 111°15'E	1°36'30"N 111°28'45"E	Saratok
R. Entai	2°00'N 112°00'E	2°05'00"N 112°05'30"E	Kanowit
R. Entain	1°00'N 111°30'E	1°01'30"N 111°34'00"E	Sri Aman
R. Entalai = Sg. Dabai	1°45'N 111°15'E	1°59'45"N 111°15'30"E	Saratok
R. Entalang	2°30'N 112°00'E	2°35'30"N 112°07'30"E	Mukah
R. Entalong = Tapang Ujan Ulu	1°45'N 111°15'E	1°57'45"N 111°23'00"E	Saratok
R. Entap	2°00'N 113°00'E	2°03'15"N 113°03'30"E	Kapit
R. Entari	2°00'N 112°00'E	2°09'15"N 112°11'30"E	Kanowit
R. Entawai	1°45'N 112°30'E	1°52'00"N 112°41'45"E	Song
R. Entebang	3°45'N 113°45'E	3°58'30"N 113°55'00"E	Miri
R. Enteli	2°00'N 113°00'E	2°07'30"N 113°04'45"E	Kapit
R. Enteri	2°15'N 111°30'E	2°22'30"N 111°35'45"E	Daro
R. Entigu = Sg. Kedoh	1°45'N 111°15'E	1°53'45"N 111°24'15"E	Saratok
R. Entili	2°30'N 111°45'E	2°33'45"N 111°48'45"E	Sibu
R. Entinggi	2°00'N 111°30'E	2°02'30"N 111°43'45"E	Sarikei
R. Entiu	1°45'N 112°15'E	1°52'15"N 112°17'15"E	Kanowit
R. Entong	1°45'N 112°30'E	1°45'30"N 112°35'00"E	Song
R. Entri	3°30'N 114°00'E	3°40'00"N 114°16'00"E	Miri
R. Entulang	4°00'N 114°00'E	4°07'15"N 114°01'15"E	Miri
R. Enturan	2°30'N 112°45'E	2°43'45"N 112°53'30"E	Tatau
R. Epi = Lampin	1°00'N 111°30'E	1°00'00"N 111°32'15"E	Sri Aman
R. Erai	2°30'N 111°45'E	2°36'30"N 111°49'30"E	Sibu
R. Eran	2°30'N 112°45'E	2°44'15"N 112°58'00"E	Tatau
R. Eri	3°00'N 113°15'E	3°07'30"N 113°15'00"E	Bintulu

R. Erok	2°00'N 112°00'E	2°07'15"N 112°13'45"E	Kanowit
R. Esops	2°00'N 113°00'E	2°05'15"N 113°03'15"E	Kapit
R. Franchis	2°00'N 112°15'E	2°06'15"N 112°17'00"E	Kanowit
R. Francis	2°00'N 112°45'E	2°01'45"N 112°53'45"E	Kapit
R. Gadam	1°45'N 111°15'E	1°47'45"N 111°22'15"E	Saratok
R. Gadong	2°00'N 112°15'E	2°05'00"N 112°26'00"E	Kapit
R. Gagat	1°30'N 111°30'E	1°43'00"N 111°44'15"E	Saratok
R. Galan	2°30'N 112°30'E	2°35'45"N 112°36'45"E	Mukah
R. Galau	1°45'N 111°30'E	1°58'00"N 111°35'45"E	Kanowit
R. Galeh	2°15'N 111°30'E	2°16'00"N 111°34'45"E	Daro
R. Galing	2°45'N 112°45'E	2°51'15"N 112°50'30"E	Tatau
R. Galoh	3°00'N 113°15'E	3°09'15"N 113°28'00"E	Bintulu
R. Galugu	2°45'N 112°30'E	2°52'15"N 112°33'00"E	Mukah
R. Gan	1°45'N 111°45'E	1°57'00"N 111°47'15"E	Kanowit
R. Gandin	2°30'N 112°30'E	2°44'45"N 112°36'45"E	Mukah
R. Gang	1°45'N 113°30'E	1°53'00"N 113°38'30"E	Kapit
R. Ganggu	2°00'N 111°45'E	2°13'30"N 111°58'30"E	Sibu
R. Gani	1°45'N 111°45'E	1°47'45"N 111°54'45"E	Kanowit
R. Gani	4°30'N 114°45'E	4°30'15"N 114°53'15"E	Limbang
R. Gani	2°30'N 112°30'E	2°41'45"N 112°32'15"E	Mukah
R. Gani	2°00'N 111°30'E	2°03'15"N 111°35'30"E	Sarikei
R. Gani	1°30'N 112°00'E	1°42'30"N 112°32'45"E	Song
R. Ganing	2°00'N 113°15'E	2°10'45"N 113°25'45"E	Kapit
R. Ganing	3°45'N 114°00'E	3°57'45"N 114°07'00"E	Miri
R. Ganya	1°30'N 111°45'E	1°40'30"N 111°45'30"E	Kanowit
R. Gaong	2°00'N 112°00'E	2°12'15"N 112°01'45"E	Sibu
R. Gara	1°45'N 111°30'E	1°49'45"N 111°42'45"E	Kanowit
R. Gara	2°45'N 112°45'E	2°46'00"N 112°58'00"E	Tatau
R. Garah	1°45'N 111°30'E	1°58'30"N 111°30'45"E	Sarikei
R. Garai	2°00'N 113°00'E	2°09'45"N 113°04'00"E	Kapit
R. Garak	3°00'N 113°15'E	3°12'45"N 113°21'30"E	Bintulu
R. Garasi	2°15'N 111°30'E	2°20'45"N 111°39'30"E	Sibu
R. Garid	2°00'N 111°45'E	2°05'30"N 111°55'15"E	Sibu
R. Garinang	2°00'N 113°00'E	2°06'00"N 113°09'15"E	Kapit
R. Garit	2°45'N 112°45'E	2°52'00"N 112°49'45"E	Tatau
R. Gasing	2°45'N 113°15'E	2°52'00"N 113°28'00"E	Bintulu
R. Gasing	2°00'N 113°15'E	2°06'00"N 113°21'15"E	Kapit
R. Gawan	3°30'N 113°45'E	3°40'45"N 113°53'45"E	Miri
R. Gawan	2°30'N 112°45'E	2°37'30"N 112°58'15"E	Tatau
R. Gawing	1°00'N 111°45'E	1°12'30"N 111°47'15"E	Lubok Antu
R. Gayau = Nanga Gugu	1°00'N 111°45'E	1°13'30"N 111°50'00"E	Lubok Antu
R. Gayi	2°00'N 111°30'E	2°11'45"N 111°41'00"E	Sarikei
R. Gayot	2°15'N 112°30'E	2°17'45"N 112°35'45"E	Mukah
R. Gelap	2°15'N 112°45'E	2°15'30"N 112°56'15"E	Kapit
R. Gelau	2°30'N 112°45'E	2°37'00"N 112°54'30"E	Tatau
R. Gelayan	1°45'N 111°30'E	1°57'45"N 111°41'00"E	Kanowit
R. Gelayan	2°30'N 112°30'E	2°41'45"N 112°36'00"E	Mukah
R. Geli	2°15'N 111°30'E	2°18'45"N 111°40'45"E	Sibu

R. Geligah	2°00'N 111°15'E	2°05'45"N 111°27'30"E	Sarikei
R. Gelong Semanju	1°15'N 111°30'E	1°15'30"N 111°43'45"E	Lubok Antu
R. Gemao	2°00'N 111°30'E	2°06'30"N 111°42'15"E	Sarikei
R. Gembar = Semueh	1°00'N 111°30'E	1°13'00"N 111°41'45"E	Lubok Antu
R. Genam	4°00'N 114°15'E	4°05'00"N 114°29'15"E	Marudi
R. Genam	1°45'N 112°15'E	1°48'45"N 112°18'00"E	Kanowit
R. Genam	2°30'N 112°45'E	2°34'30"N 112°59'15"E	Tatau
R. Gendang	1°45'N 111°45'E	1°57'45"N 111°46'45"E	Kanowit
R. Gerai	1°45'N 112°30'E	1°54'15"N 112°38'45"E	Song
R. Geraji	1°45'N 111°45'E	1°53'45"N 111°50'30"E	Kanowit
R. Geraman	2°00'N 111°30'E	2°08'15"N 111°34'45"E	Sarikei
R. Geramong	2°45'N 112°45'E	2°58'00"N 112°52'30"E	Tatau
R. Geran	4°00'N 113°45'E	4°05'00"N 113°56'00"E	Miri
R. Gerang = Empelam	1°00'N 111°30'E	1°10'30"N 111°37'15"E	Lubok Antu
R. Gerasi	2°15'N 111°30'E	2°20'45"N 111°31'15"E	Daro
R. Gerasi	3°45'N 114°00'E	3°49'30"N 114°11'30"E	Miri
R. Geriang	2°00'N 112°30'E	2°01'00"N 112°42'45"E	Kapit
R. Gerinang	1°30'N 112°15'E	1°41'45"N 112°22'00"E	Song
R. Geringgi	3°00'N 113°00'E	3°09'45"N 113°09'30"E	Bintulu
R. Geringgu	2°00'N 111°15'E	2°04'30"N 111°25'00"E	Sarikei
R. Geruna	1°45'N 111°45'E	1°45'45"N 111°57'00"E	Kanowit
R. Gila	2°00'N 112°15'E	2°02'30"N 112°25'00"E	Kapit
R. Gilan	2°00'N 111°30'E	2°04'15"N 111°34'00"E	Sarikei
R. Gilang = Sekapan	2°30'N 113°30'E	2°34'30"N 113°40'45"E	Belaga
R. Giling	2°45'N 112°30'E	2°51'45"N 112°42'30"E	Mukah
R. Gimam	1°45'N 112°15'E	1°49'00"N 112°16'00"E	Kanowit
R. Ginchang	2°30'N 112°45'E	2°40'00"N 112°56'30"E	Tatau
R. Gindal	1°30'N 111°45'E	1°36'00"N 111°47'30"E	Kanowit
R. Gindam = Berayang Ulu	1°45'N 111°15'E	1°54'30"N 111°26'15"E	Saratok
R. Gindi	3°30'N 113°30'E	3°38'45"N 113°32'45"E	Miri
R. Gira	2°00'N 113°15'E	2°03'30"N 113°15'30"E	Kapit
R. Gira	2°30'N 111°45'E	2°33'30"N 111°49'15"E	Sibu
R. Gong	3°00'N 113°30'E	3°10'45"N 113°44'45"E	Bintulu
R. Grinang	2°00'N 113°30'E	2°01'45"N 113°30'45"E	Kapit
R. Grunang	2°30'N 112°00'E	2°31'30"N 112°03'30"E	Mukah
R. Guang	1°45'N 112°15'E	1°51'15"N 112°16'30"E	Kanowit
R. Guang	2°45'N 112°15'E	2°47'30"N 112°21'45"E	Mukah
R. Guang	2°15'N 111°30'E	2°19'00"N 111°40'15"E	Sibu
R. Gubar = Bangkit Rembai	1°30'N 111°15'E	1°30'30"N 111°28'45"E	Saratok
R. Guel	1°45'N 112°45'E	1°52'30"N 112°45'30"E	Song
R. Gumbang	2°00'N 112°30'E	2°01'15"N 112°41'45"E	Kapit
R. Gumbang	1°45'N 111°15'E	1°47'15"N 111°18'00"E	Saratok
R. Gumbang	1°45'N 112°45'E	1°52'30"N 112°45'30"E	Song
R. Gunam	1°45'N 112°15'E	1°49'00"N 112°18'00"E	Kanowit
R. Gundi	3°00'N 113°15'E	3°03'30"N 113°17'45"E	Bintulu
R. Gundi	1°45'N 111°30'E	1°54'30"N 111°30'45"E	Kanowit
R. Gunggang	1°00'N 111°00'E	1°13'45"N 111°06'15"E	Sri Aman
R. Guning	2°45'N 112°15'E	2°45'30"N 112°19'00"E	Mukah

R. Gunong	2°45'N 112°30'E	2°48'00"N 112°41'00"E	Mukah
R. Guntor	1°45'N 111°00'E	1°59'30"N 111°12'30"E	Saratok
R. Guram	2°00'N 112°00'E	2°02'15"N 112°07'30"E	Kanowit
R. Guyang	1°45'N 112°15'E	1°59'00"N 112°24'00"E	Kanowit
R. Guyu	2°15'N 111°30'E	2°25'00"N 111°35'30"E	Daro
R. Haji	2°30'N 112°45'E	2°38'45"N 112°57'30"E	Tatau
R. Haling	4°15'N 114°45'E	4°18'00"N 114°53'15"E	Limbang
R. Ibak	3°45'N 114°00'E	3°59'00"N 114°03'00"E	Marudi
R. Ibang	1°45'N 112°30'E	1°54'00"N 112°38'15"E	Song
R. Ibas	1°15'N 111°00'E	1°15'00"N 111°06'45"E	Simunjan
R. Ibat	1°30'N 112°00'E	1°44'15"N 112°01'00"E	Julau
R. Ibong	1°45'N 111°45'E	1°57'45"N 111°54'15"E	Kanowit
R. Ibong	2°30'N 112°30'E	2°41'45"N 112°36'15"E	Mukah
R. Ibum	2°00'N 112°45'E	2°02'30"N 112°53'30"E	Kapit
R. Idan	1°00'N 111°30'E	1°13'00"N 111°43'00"E	Lubok Antu
R. Ide	2°15'N 111°45'E	2°18'15"N 111°54'30"E	Sibu
R. Igah	1°15'N 111°15'E	1°16'30"N 111°25'15"E	Sri Aman
R. Igam	1°30'N 111°30'E	1°41'00"N 111°43'00"E	Saratok
R. Igang	1°45'N 112°45'E	1°59'45"N 112°50'15"E	Kapit
R. Igoh	1°30'N 111°15'E	1°43'45"N 111°21'15"E	Saratok
R. Igoh	1°15'N 111°15'E	1°17'30"N 111°17'45"E	Sri Aman
R. Igol	1°30'N 112°30'E	1°44'30"N 112°32'45"E	Song
R. Ijang	1°45'N 112°15'E	1°58'15"N 112°24'00"E	Kanowit
R. Ijau	1°45'N 112°15'E	1°59'15"N 112°24'00"E	Kanowit
R. Ijau	2°30'N 112°00'E	2°33'15"N 112°08'30"E	Mukah
R. Ikau	1°45'N 112°30'E	1°53'00"N 112°33'45"E	Song
R. Ikom	2°45'N 113°00'E	2°50'30"N 113°04'45"E	Tatau
R. Ikot	1°45'N 111°15'E	1°49'30"N 111°23'45"E	Saratok
R. Ilang	1°45'N 111°45'E	1°45'00"N 111°56'45"E	Kanowit
R. Imam = Semawa Hulu	1°00'N 111°00'E	1°10'45"N 111°06'00"E	Sri Aman
R. Iman	2°00'N 111°45'E	2°14'00"N 111°50'15"E	Sibu
R. Imba	2°00'N 111°45'E	2°12'45"N 111°58'45"E	Sibu
R. Imba	1°30'N 112°30'E	1°42'15"N 112°39'45"E	Song
R. Imbal	1°45'N 112°30'E	1°52'45"N 112°33'00"E	Song
R. Imban	2°45'N 113°30'E	2°59'30"N 113°35'15"E	Belaga
R. Imbang	4°15'N 114°45'E	4°24'30"N 114°58'45"E	Limbang
R. Imbat	2°30'N 112°00'E	2°37'00"N 112°11'45"E	Mukah
R. Imong	1°45'N 112°30'E	1°55'30"N 112°32'30"E	Song
R. Impin	1°00'N 111°30'E	1°08'45"N 111°32'15"E	Sri Aman
R. Inchal = Ijok Hilir	1°00'N 111°30'E	1°12'00"N 111°32'00"E	Lubok Antu
R. Indam	1°30'N 111°30'E	1°40'15"N 111°39'30"E	Saratok
R. Indang	1°45'N 111°30'E	1°59'15"N 111°31'00"E	Sarikei
R. Indit	2°45'N 112°15'E	2°58'15"N 112°20'45"E	Mukah
R. Indong	3°45'N 113°45'E	3°46'30"N 113°39'45"E	Miri
R. Indu	1°45'N 111°15'E	1°56'30"N 111°18'00"E	Saratok
R. Inggol	1°30'N 111°45'E	1°39'45"N 111°51'00"E	Kanowit
R. Ingka	2°45'N 112°15'E	2°53'00"N 112°16'00"E	Mukah
R. Ingkar = Entayan	1°00'N 111°30'E	1°13'00"N 111°41'00"E	Lubok Antu

R. Ingkot	3°30'N 114°15'E	3°44'30"N 114°18'00"E	Marudi
R. Injat	1°45'N 111°30'E	1°45'45"N 111°35'45"E	Saratok
R. Insungai	4°15'N 114°45'E	4°24'00"N 114°53'45"E	Limbang
R. Intai	1°45'N 112°00'E	1°59'45"N 112°14'30"E	Kanowit
R. Intan	2°00'N 111°30'E	2°06'30"N 111°38'00"E	Sarikei
R. Intang	1°45'N 112°15'E	1°56'45"N 112°22'45"E	Kanowit
R. Ipang	2°00'N 111°30'E	2°10'45"N 111°35'30"E	Sarikei
R. Irak	2°00'N 111°30'E	2°07'00"N 111°38'30"E	Sarikei
R. Ireng	2°15'N 111°15'E	2°21'30"N 111°24'30"E	Daro
R. Iri	2°00'N 111°30'E	2°10'45"N 111°32'30"E	Sarikei
R. Itam	1°45'N 111°30'E	1°57'15"N 111°30'15"E	Sarikei
R. Itang	2°45'N 111°45'E	2°47'00"N 111°47'00"E	Sibu
R. Itoh	3°30'N 113°30'E	3°41'15"N 113°34'30"E	Miri
R. Jabang	2°00'N 112°30'E	2°02'00"N 112°33'00"E	Song
R. Jabar = Marau Tekam	1°00'N 111°00'E	1°06'15"N 111°05'45"E	Sri Aman
R. Jabat	1°30'N 111°45'E	1°31'45"N 111°49'00"E	Sri Aman
R. Jabau	3°00'N 113°15'E	3°13'00"N 113°27'00"E	Bintulu
R. Jabing	1°30'N 111°15'E	1°43'15"N 111°22'45"E	Saratok
R. Jabu	2°30'N 112°00'E	2°34'45"N 112°03'00"E	Mukah
R. Jadong	3°00'N 113°45'E	3°13'45"N 113°47'15"E	Bintulu
R. Jadot	3°45'N 114°00'E	3°53'30"N 114°05'00"E	Miri
R. Jagai	2°00'N 113°00'E	2°05'00"N 113°10'30"E	Kapit
R. Jagalang	2°00'N 112°00'E	2°04'15"N 112°13'45"E	Kanowit
R. Jagap	1°15'N 111°45'E	1°16'30"N 111°55'30"E	Lubok Antu
R. Jagek	1°45'N 112°45'E	1°56'30"N 112°53'45"E	Kapit
R. Jagok	2°00'N 112°00'E	2°07'15"N 112°13'45"E	Kanowit
R. Jagom	1°45'N 112°00'E	1°59'30"N 112°03'15"E	Kanowit
R. Jagop	1°45'N 112°30'E	1°51'00"N 112°37'45"E	Song
R. Jaing	3°45'N 114°00'E	3°54'30"N 114°04'30"E	Miri
R. Jala	2°15'N 111°45'E	2°23'30"N 111°47'15"E	Sibu
R. Jalai	3°00'N 113°15'E	3°06'00"N 113°20'30"E	Bintulu
R. Jalak = Nanga Kapu	1°00'N 111°45'E	1°14'30"N 111°49'00"E	Lubok Antu
R. Jalal	2°00'N 111°45'E	2°05'00"N 111°51'15"E	Sibu
R. Jalang	1°45'N 111°45'E	1°55'45"N 111°53'00"E	Kanowit
R. Jalani	2°15'N 111°15'E	2°18'00"N 111°28'30"E	Daro
R. Jalani = Sebuajok	1°00'N 111°30'E	1°02'45"N 111°36'00"E	Sri Aman
R. Jalawing	2°15'N 113°15'E	2°24'45"N 113°24'45"E	Belaga
R. Jali	1°45'N 111°45'E	1°56'15"N 111°47'45"E	Kanowit
R. Jali	2°15'N 112°00'E	2°26'00"N 112°10'15"E	Mukah
R. Jalian	2°30'N 113°00'E	2°32'30"N 113°03'45"E	Tatau
R. Jalin	2°00'N 113°15'E	2°03'30"N 113°17'30"E	Kapit
R. Jalingai	2°45'N 112°45'E	2°58'15"N 112°53'00"E	Tatau
R. Jalong	2°00'N 112°00'E	2°03'30"N 112°01'30"E	Kanowit
R. Jalong	2°00'N 112°45'E	2°00'45"N 112°49'30"E	Kapit
R. Jaluwing	2°30'N 112°00'E	2°30'00"N 112°03'15"E	Mukah
R. Jamau	3°00'N 113°15'E	3°02'00"N 113°19'00"E	Bintulu
R. Jamba	2°30'N 112°15'E	2°32'30"N 112°19'00"E	Mukah
R. Jamba	2°30'N 112°45'E	2°40'30"N 112°56'45"E	Tatau

R. Jambai	3°00'N 113°15'E	3°08'15"N 113°19'45"E	Bintulu
R. Jambai	1°45'N 111°30'E	1°56'30"N 111°39'00"E	Kanowit
R. Jambai	2°15'N 112°00'E	2°24'15"N 112°01'45"E	Sibu
R. Jamban	2°30'N 112°15'E	2°18'45"N 112°18'00"E	Dalat
R. Jamban	2°00'N 113°00'E	2°01'15"N 113°00'45"E	Kapit
R. Jambi	2°30'N 112°30'E	2°40'15"N 112°35'00"E	Mukah
R. Jambing	2°30'N 112°00'E	2°34'45"N 112°02'45"E	Mukah
R. Jambu	1°45'N 111°30'E	1°58'30"N 111°32'00"E	Sarikei
R. Jambu	2°45'N 112°45'E	2°56'15"N 112°51'30"E	Tatau
R. Jamin	2°30'N 112°45'E	2°37'30"N 112°58'00"E	Tatau
R. Jamit	1°00'N 111°45'E	1°02'30"N 111°49'00"E	Lubok Antu
R. Jamit	1°45'N 111°45'E	1°49'45"N 111°55'15"E	Kanowit
R. Jampi	3°45'N 114°00'E	3°48'30"N 114°04'15"E	Miri
R. Jampi	4°30'N 114°45'E	4°31'45"N 114°51'30"E	Limbang
R. Jampong	1°45'N 111°30'E	1°52'30"N 111°34'15"E	Julau
R. Jampong	2°15'N 112°00'E	2°20'00"N 112°01'30"E	Sibu
R. Jana	2°30'N 112°15'E	2°32'45"N 112°18'30"E	Mukah
R. Jana	1°45'N 111°15'E	1°55'00"N 111°29'30"E	Sarikei
R. Jana	2°15'N 111°30'E	2°27'00"N 111°35'15"E	Sibu
R. Jandah	2°30'N 112°15'E	2°15'30"N 112°18'30"E	Mukah
R. Jandah	2°00'N 111°45'E	2°09'00"N 111°59'00"E	Sibu
R. Jandah	2°00'N 112°30'E	2°03'15"N 112°39'00"E	Song
R. Jandor = Langkau Bala	1°00'N 111°45'E	1°13'45"N 111°52'45"E	Lubok Antu
R. Jang	2°30'N 112°30'E	2°42'15"N 112°42'45"E	Mukah
R. Jangga	2°30'N 112°00'E	2°34'45"N 112°02'30"E	Mukah
R. Jangka	2°00'N 113°00'E	2°06'15"N 113°04'30"E	Kapit
R. Jangkok	1°30'N 112°15'E	1°41'45"N 112°24'45"E	Kanowit
R. Jangu	2°15'N 111°30'E	2°18'45"N 111°38'00"E	Sibu
R. Janin	1°45'N 111°00'E	1°54'00"N 111°08'00"E	Saratok
R. Janin	2°15'N 111°45'E	2°21'00"N 111°48'45"E	Sibu
R. Janop	3°00'N 113°15'E	3°00'45"N 113°28'00"E	Bintulu
R. Jantan	1°00'N 111°30'E	1°06'00"N 111°41'45"E	Lubok Antu
R. Jantan	2°45'N 112°45'E	2°53'00"N 112°50'00"E	Tatau
R. Janti	1°45'N 111°30'E	1°53'45"N 111°42'00"E	Kanowit
R. Jantieng	1°45'N 112°15'E	1°53'00"N 112°19'00"E	Kanowit
R. Janting	1°45'N 112°15'E	1°50'45"N 112°19'00"E	Kanowit
R. Janting	2°00'N 112°15'E	2°01'45"N 112°26'00"E	Kapit
R. Janting	2°00'N 111°30'E	2°01'45"N 111°32'15"E	Sarikei
R. Janting San Semanju	1°00'N 111°30'E	1°14'15"N 111°42'15"E	Lubok Antu
R. Jantong	1°45'N 111°15'E	1°54'00"N 111°19'30"E	Saratok
R. Japang	1°45'N 112°30'E	1°55'30"N 112°32'45"E	Song
R. Japing	2°00'N 111°30'E	2°11'15"N 111°40'45"E	Sarikei
R. Japok	3°00'N 113°00'E	3°01'45"N 113°02'15"E	Bintulu
R. Jarau	2°00'N 112°15'E	2°04'15"N 112°20'45"E	Kanowit
R. Jarau	2°00'N 112°15'E	2°07'00"N 112°27'00"E	Kapit
R. Jarnal	1°45'N 113°15'E	1°53'30"N 113°26'00"E	Kapit
R. Jawa	2°15'N 112°00'E	2°25'45"N 112°11'45"E	Mukah
R. Jawa	1°45'N 111°00'E	1°58'30"N 111°11'30"E	Saratok

R. Jawa	1°00'N 111°30'E	1°01'30"N 111°33'00"E	Sri Aman
R. Jawak	2°15'N 111°30'E	2°15'15"N 111°39'15"E	Daro
R. Jawan	1°00'N 111°30'E	1°01'15"N 111°33'45"E	Sri Aman
R. Jawi	1°45'N 111°45'E	1°51'15"N 111°48'00"E	Julau
R. Jawi	1°45'N 112°00'E	1°57'45"N 112°03'30"E	Kanowit
R. Jawi	3°30'N 113°45'E	3°39'15"N 113°48'15"E	Miri
R. Jawi	2°00'N 111°30'E	2°02'30"N 111°40'30"E	Sarikei
R. Jawing	2°15'N 113°00'E	2°19'30"N 113°13'45"E	Kapit
R. Jawong	2°00'N 113°15'E	2°07'00"N 113°15'00"E	Kapit
R. Jaya	3°00'N 113°15'E	3°11'00"N 113°20'15"E	Bintulu
R. Jaya	2°00'N 113°15'E	2°06'00"N 113°22'45"E	Kapit
R. Jaya	2°00'N 111°30'E	2°10'45"N 111°35'00"E	Sarikei
R. Jayang	1°30'N 111°45'E	1°42'00"N 111°59'15"E	Kanowit
R. Jebau	2°00'N 113°00'E	2°05'00"N 113°02'30"E	Kapit
R. Jebol	1°45'N 111°15'E	1°48'00"N 111°26'15"E	Saratok
R. Jelai	2°00'N 111°45'E	2°11'30"N 111°56'15"E	Sibu
R. Jelaiing	2°15'N 112°00'E	2°26'15"N 112°05'45"E	Mukah
R. Jelani	3°45'N 113°45'E	3°52'00"N 113°54'45"E	Miri
R. Jelani	1°00'N 111°00'E	1°06'00"N 111°11'15"E	Sri Aman
R. Jelemin	2°45'N 112°45'E	2°45'45"N 112°54'15"E	Tatau
R. Jelian	3°45'N 114°15'E	3°49'45"N 114°18'30"E	Marudi
R. Jelian	2°00'N 111°30'E	2°07'30"N 111°30'00"E	Sarikei
R. Jeliang	2°30'N 111°45'E	2°35'45"N 111°50'30"E	Sibu
R. Jelimin	3°00'N 113°15'E	3°02'45"N 113°29'45"E	Bintulu
R. Jellinggai	2°00'N 112°00'E	2°08'30"N 112°08'30"E	Kanowit
R. Jembu	2°45'N 112°15'E	2°47'30"N 112°22'30"E	Mukah
R. Jemut	3°15'N 113°45'E	3°16'30"N 113°50'15"E	Bintulu
R. Jemut	2°00'N 112°15'E	2°01'00"N 112°23'45"E	Kanowit
R. Jenal II	2°00'N 111°30'E	2°01'45"N 111°41'45"E	Sarikei
R. Jenau	1°45'N 111°30'E	1°54'00"N 111°41'30"E	Kanowit
R. Jenau	1°45'N 112°30'E	1°58'45"N 112°33'30"E	Song
R. Jenga	2°00'N 113°00'E	2°05'00"N 113°02'45"E	Kapit
R. Jengga	2°00'N 112°15'E	2°03'00"N 112°20'45"E	Kanowit
R. Jenggut	1°45'N 111°30'E	1°55'30"N 111°44'45"E	Kanowit
R. Jengkong = Langgong Isu	1°15'N 111°45'E	1°20'00"N 111°53'15"E	Lubok Antu
R. Jepon	2°30'N 112°45'E	2°43'30"N 112°57'45"E	Tatau
R. Jerampang	2°45'N 113°30'E	2°58'30"N 113°35'30"E	Bintulu
R. Jerangku = Lepong Simpai	1°00'N 111°30'E	1°07'30"N 111°39'45"E	Sri Aman
R. Jeritan	1°00'N 111°15'E	1°10'00"N 111°16'45"E	Sri Aman
R. Jidat	1°45'N 111°15'E	1°51'30"N 111°16'30"E	Saratok
R. Jilan	2°00'N 111°30'E	2°10'30"N 111°34'45"E	Sarikei
R. Jilan	1°00'N 111°15'E	1°11'45"N 111°28'00"E	Sri Aman
R. Jili = Bait Hulu	1°00'N 111°00'E	1°07'15"N 111°14'30"E	Sri Aman
R. Jimaleng	1°45'N 111°45'E	1°45'45"N 111°48'00"E	Kanowit
R. Jimbai	1°30'N 111°45'E	1°43'30"N 111°59'00"E	Julau
R. Jimbai	2°00'N 111°30'E	2°01'00"N 111°30'30"E	Sarikei
R. Jimban	1°45'N 111°30'E	1°47'00"N 111°40'30"E	Julau
R. Jimbau	2°00'N 112°15'E	2°09'00"N 112°15'45"E	Kanowit

R. Jimbau	1°45'N 111°15'E	1°59'00"N 111°21'00"E	Saratok
R. Jimbau	2°30'N 111°30'E	2°38'00"N 111°42'30"E	Sibu
R. Jimbun	2°00'N 112°00'E	2°01'45"N 112°02'30"E	Kanowit
R. Jin	2°30'N 112°15'E	2°43'00"N 112°29'30"E	Mukah
R. Jinga	2°15'N 113°15'E	2°18'30"N 113°16'30"E	Kapit
R. Jingan	2°00'N 112°30'E	2°04'30"N 112°30'15"E	Song
R. Jingga	2°45'N 113°15'E	2°50'00"N 113°25'30"E	Bintulu
R. Jingga	2°00'N 111°45'E	2°02'15"N 111°47'45"E	Kanowit
R. Jinggai	1°45'N 112°30'E	1°51'30"N 112°37'00"E	Song
R. Jingkat = Sengkuang Hilir	1°00'N 111°30'E	1°04'30"N 111°32'00"E	Sri Aman
R. Jipu = Selambong	1°30'N 111°15'E	1°42'30"N 111°20'30"E	Saratok
R. Jiram	2°30'N 112°15'E	2°33'30"N 112°18'30"E	Mukah
R. John	3°00'N 113°15'E	3°02'45"N 113°23'30"E	Bintulu
R. John	2°15'N 113°15'E	2°20'00"N 113°15'00"E	Kapit
R. John	2°45'N 112°45'E	2°48'30"N 112°45'30"E	Tatau
R. John Bahu Besai	1°00'N 111°15'E	1°05'00"N 111°27'30"E	Sri Aman
R. Jol	1°00'N 111°30'E	1°05'45"N 111°43'45"E	Lubok Antu
R. Jos	1°45'N 112°30'E	1°59'30"N 112°32'30"E	Song
R. Juan = Kumpai	1°30'N 111°30'E	1°44'30"N 111°30'45"E	Saratok
R. Juan Langkang	1°00'N 111°30'E	1°12'30"N 111°31'30"E	Lubok Antu
R. Jubang	2°00'N 112°30'E	2°02'30"N 112°36'45"E	Song
R. Jubang = Nanga Malong	1°45'N 111°15'E	1°46'30"N 111°21'30"E	Saratok
R. Jubin	2°45'N 112°45'E	2°50'45"N 112°56'45"E	Tatau
R. Jubong	1°45'N 112°45'E	1°58'30"N 112°51'00"E	Kapit
R. Judan	2°00'N 112°30'E	2°03'45"N 112°30'30"E	Song
R. Judin = Sg. Nyiar	1°45'N 111°15'E	1°52'45"N 111°15'30"E	Saratok
R. Jugah	1°45'N 113°30'E	1°57'30"N 113°40'45"E	Kapit
R. Jugah	2°30'N 112°15'E	2°23'15"N 112°22'45"E	Mukah
R. Jugah = Muiyang	2°00'N 111°45'E	2°06'15"N 111°48'15"E	Sibu
R. Jugah	1°15'N 111°15'E	1°17'45"N 111°22'45"E	Sri Aman
R. Jugah	2°45'N 112°45'E	2°50'30"N 112°47'45"E	Tatau
R. Jugat	1°45'N 112°30'E	1°54'30"N 112°42'00"E	Song
R. Jugi	1°45'N 111°30'E	1°57'45"N 111°32'00"E	Sarikei
R. Juhing	2°00'N 112°30'E	2°01'00"N 112°35'45"E	Song
R. Juing	2°00'N 112°30'E	2°00'15"N 112°40'30"E	Kapit
R. Juing	1°45'N 111°00'E	1°52'45"N 111°14'45"E	Saratok
R. Juing = Ulu Luau	1°45'N 111°15'E	1°47'30"N 111°23'15"E	Saratok
R. Julak = Sg. Tebelian	1°00'N 111°00'E	1°04'30"N 111°08'45"E	Sri Aman
R. Julang	2°30'N 112°15'E	2°26'15"N 112°29'45"E	Mukah
R. Juli	1°00'N 111°30'E	1°01'00"N 111°33'00"E	Sri Aman
R. Julong = Engkala	1°30'N 111°30'E	1°44'45"N 111°30'45"E	Saratok
R. Jum	2°15'N 111°15'E	2°19'00"N 111°28'30"E	Daro
R. Juman	2°15'N 113°45'E	2°27'15"N 113°47'30"E	Belaga
R. Juman	2°15'N 111°30'E	2°15'15"N 111°39'30"E	Daro
R. Juman	1°00'N 111°30'E	1°14'30"N 111°31'15"E	Lubok Antu
R. Jumput	1°45'N 112°30'E	1°51'30"N 112°31'30"E	Song
R. Junak	3°00'N 113°00'E	3°02'45"N 113°13'15"E	Bintulu
R. Junan = Punggu Tapang	1°00'N 111°00'E	1°06'00"N 111°13'45"E	Sri Aman

R. Junang = Ipoh Hulu	1°00'N 111°00'E	1°12'00"N 111°01'00"E	Sri Aman
R. Junau = Sapa Bubang	1°00'N 111°00'E	1°10'45"N 111°03'45"E	Sri Aman
R. Juntan	1°45'N 112°30'E	1°45'45"N 112°38'45"E	Song
R. Jurong	1°45'N 111°15'E	1°46'45"N 111°17'45"E	Saratok
R. Juti = Wong Besi	1°45'N 111°15'E	1°46'30"N 111°28'00"E	Saratok
R. Jutong = Selindong Hilir	1°00'N 111°30'E	1°07'30"N 111°39'45"E	Lubok Antu
R. Kabing	3°00'N 113°45'E	3°03'00"N 113°59'45"E	Belaga
R. Kabit	2°00'N 112°30'E	2°01'45"N 112°33'30"E	Song
R. Kachau	2°00'N 111°45'E	2°02'15"N 111°58'45"E	Kanowit
R. Kahai	2°30'N 113°45'E	2°44'15"N 113°48'15"E	Belaga
R. Kajang	2°15'N 112°30'E	2°17'45"N 112°35'30"E	Mukah
R. Kalai	1°45'N 111°45'E	1°45'45"N 111°58'45"E	Kanowit
R. Kalam	1°00'N 111°00'E	1°09'00"N 111°05'45"E	Sri Aman
R. Kalambu	3°00'N 112°45'E	3°01'30"N 112°54'30"E	Tatau
R. Kalau	2°00'N 113°15'E	2°08'30"N 113°25'45"E	Kapit
R. Kalup	2°00'N 113°00'E	2°06'30"N 113°02'15"E	Kapit
R. Kam	2°15'N 112°30'E	2°19'00"N 112°30'45"E	Mukah
R. Kam Luhut	3°00'N 113°30'E	3°07'45"N 113°43'30"E	Bintulu
R. Kan	2°45'N 112°15'E	2°58'30"N 112°21'15"E	Mukah
R. Kana	2°15'N 111°30'E	2°21'30"N 111°30'45"E	Daro
R. Kana	1°45'N 111°45'E	1°58'45"N 111°56'15"E	Kanowit
R. Kana	2°30'N 112°15'E	2°35'30"N 112°18'45"E	Mukah
R. Kana	2°00'N 111°45'E	2°05'00"N 111°48'15"E	Sibu
R. Kanawang	2°00'N 112°00'E	2°07'30"N 112°12'45"E	Kanowit
R. Kandan	1°30'N 111°00'E	1°44'00"N 111°10'00"E	Saratok
R. Kandawang	1°45'N 112°30'E	1°55'30"N 112°32'00"E	Song
R. Kanyan	2°00'N 111°45'E	2°04'00"N 111°58'30"E	Kanowit
R. Kanyan	2°15'N 111°45'E	2°23'30"N 111°57'00"E	Sibu
R. Kanyan	2°45'N 112°45'E	2°50'45"N 112°58'30"E	Tatau
R. Kap	2°15'N 111°30'E	2°28'45"N 111°30'45"E	Sibu
R. Karak	1°00'N 111°30'E	1°12'00"N 111°40'30"E	Lubok Antu
R. Karim	1°45'N 111°30'E	1°55'30"N 111°34'30"E	Kanowit
R. Karong	2°30'N 112°00'E	2°32'45"N 112°03'15"E	Mukah
R. Kasa	1°45'N 111°45'E	1°58'45"N 111°54'45"E	Kanowit
R. Kasa	1°00'N 111°00'E	1°13'45"N 111°01'15"E	Sri Aman
R. Kasau	2°00'N 112°15'E	2°03'30"N 112°20'00"E	Kanowit
R. Kasau	2°00'N 113°00'E	2°03'45"N 113°14'45"E	Kapit
R. Kasau	1°45'N 112°30'E	1°57'00"N 112°31'30"E	Song
R. Kasi	1°45'N 111°30'E	1°58'45"N 111°36'45"E	Kanowit
R. Kasi	1°30'N 111°30'E	1°41'45"N 111°41'30"E	Saratok
R. Kasi Jambu	1°00'N 112°00'E	1°11'30"N 112°04'00"E	Lubok Antu
R. Kasim	2°00'N 111°15'E	2°01'00"N 111°27'30"E	Sarikei
R. Katon = Bakatan	2°15'N 113°00'E	2°21'45"N 113°07'30"E	Kapit
R. Kaya	1°45'N 112°45'E	1°54'15"N 112°58'00"E	Kapit
R. Keai	2°15'N 111°30'E	2°20'30"N 111°36'00"E	Sibu
R. Kebing	2°30'N 112°00'E	2°41'30"N 112°13'30"E	Mukah
R. Kechendai	1°45'N 111°30'E	1°51'00"N 111°30'00"E	Saratok
R. Kedis	3°45'N 114°00'E	3°56'00"N 114°05'15"E	Miri

R. Kedit	2°15'N 113°00'E	2°23'30"N 113°13'30"E	Kapit
R. Kejaman Lasah	2°45'N 113°45'E	2°46'15"N 113°55'45"E	Belaga
R. Kejaman Neh	2°30'N 113°45'E	2°44'45"N 113°49'45"E	Belaga
R. Kelabo	1°45'N 112°30'E	1°55'45"N 112°30'45"E	Song
R. Kelali	1°45'N 111°00'E	1°58'45"N 111°12'15"E	Saratok
R. Kelassau	2°00'N 111°30'E	2°07'15"N 111°38'30"E	Sarikei
R. Kemarau	2°00'N 112°00'E	2°01'45"N 112°03'45"E	Kanowit
R. Kendawang	2°00'N 111°45'E	2°00'45"N 111°50'15"E	Kanowit
R. Kendawang	2°15'N 111°30'E	2°19'45"N 111°39'45"E	Sibu
R. Keoh	2°00'N 112°00'E	2°08'45"N 112°14'00"E	Kanowit
R. Kerau	2°30'N 112°15'E	2°37'30"N 112°16'00"E	Mukah
R. Kerbau	1°15'N 111°00'E	1°17'00"N 111°11'45"E	Simunjan
R. Kerebau	1°30'N 111°15'E	1°42'30"N 111°21'45"E	Saratok
R. Kerebau = Ulu Kedoh	1°45'N 111°15'E	1°54'15"N 111°24'30"E	Saratok
R. Kerentum	1°30'N 111°15'E	1°44'45"N 111°21'45"E	Saratok
R. Keseng	2°30'N 113°00'E	2°44'15"N 113°05'00"E	Tatau
R. Ketep	2°30'N 112°15'E	2°35'30"N 112°18'15"E	Mukah
R. Kibong	1°45'N 112°15'E	1°57'45"N 112°21'30"E	Kanowit
R. Kilat	2°00'N 113°00'E	2°00'45"N 113°01'45"E	Kapit
R. Kilat	1°45'N 112°45'E	1°52'30"N 112°45'45"E	Song
R. Kilat	2°15'N 111°30'E	2°19'45"N 111°39'15"E	Sibu
R. Kilau	1°00'N 111°30'E	1°12'00"N 111°33'45"E	Lubok Antu
R. Kilau	2°30'N 111°45'E	2°33'30"N 111°49'30"E	Sibu
R. Kilot	2°00'N 113°15'E	2°10'15"N 113°26'00"E	Kapit
R. Kimin	3°45'N 113°30'E	3°45'30"N 113°40'15"E	Miri
R. Kinchong = Semawa Hilir	1°00'N 111°00'E	1°09'45"N 111°06'30"E	Sri Aman
R. Kinyang = Mudieng	1°00'N 111°00'E	1°13'30"N 111°01'15"E	Sri Aman
R. Kiot	1°15'N 111°00'E	1°19'45"N 111°03'00"E	Simunjan
R. Kiroh	1°45'N 111°45'E	1°47'45"N 111°51'45"E	Julau
R. Kit = Embawang	1°00'N 111°00'E	1°11'00"N 111°11'15"E	Sri Aman
R. Ko Selepong = Jingga	1°00'N 111°15'E	1°03'45"N 111°20'15"E	Sri Aman
R. Kon	3°45'N 113°45'E	3°46'45"N 113°40'00"E	Miri
R. Kuala Bok	3°45'N 114°00'E	3°46'30"N 114°09'00"E	Miri
R. Kuala Medalam	4°15'N 114°45'E	4°23'15"N 114°54'15"E	Limbang
R. Kuala Medalam Baharu	4°15'N 114°45'E	4°23'30"N 114°54'00"E	Limbang
R. Kuala Tutoh	4°00'N 114°15'E	4°01'15"N 114°23'30"E	Marudi
R. Kuan	2°45'N 112°30'E	2°53'15"N 112°31'30"E	Mukah
R. Kuang	2°30'N 113°00'E	2°38'15"N 113°08'45"E	Tatau
R. Kudan	2°30'N 112°15'E	2°31'15"N 112°19'15"E	Mukah
R. Kudang	2°30'N 112°15'E	2°38'45"N 112°15'45"E	Mukah
R. Kudi	1°30'N 111°45'E	1°39'30"N 111°55'45"E	Julau
R. Kudi	2°00'N 112°15'E	2°05'15"N 112°18'00"E	Kanowit
R. Kudi	1°45'N 113°00'E	1°53'45"N 113°09'45"E	Kapit
R. Kudi	1°45'N 112°30'E	1°59'30"N 112°33'15"E	Song
R. Kudi	2°30'N 113°00'E	2°32'30"N 113°01'30"E	Tatau
R. Kudol Muam	4°00'N 114°15'E	4°05'30"N 114°26'00"E	Marudi
R. Kujau = Mudieng Ibol	1°00'N 111°00'E	1°14'00"N 111°01'30"E	Sri Aman
R. Kuleh	2°15'N 111°30'E	2°17'45"N 111°35'00"E	Sibu

R. Kuleh	1°30'N 112°30'E	1°41'30"N 112°43'15"E	Song
R. Kulit	2°00'N 114°00'E	2°13'15"N 114°12'30"E	Belaga
R. Kulleh	1°45'N 111°45'E	1°58'30"N 111°54'00"E	Kanowit
R. Kumbang	1°00'N 111°30'E	1°11'00"N 111°36'30"E	Lubok Antu
R. Kumbong	2°00'N 113°00'E	2°01'30"N 113°09'00"E	Kapit
R. Kumbong	2°15'N 112°00'E	2°24'45"N 112°00'45"E	Sibu
R. Kunding	1°45'N 111°45'E	1°54'00"N 111°50'45"E	Kanowit
R. Kunyu	2°30'N 112°45'E	2°32'00"N 112°55'00"E	Tatau
R. Kurong	1°45'N 112°15'E	1°51'45"N 112°17'45"E	Kanowit
R. Kusam = Nanga Kumpang	1°00'N 111°30'E	1°05'45"N 111°43'15"E	Lubok Antu
R. Kusau	3°00'N 113°15'E	3°13'00"N 113°27'00"E	Bintulu
R. Kuta	2°00'N 112°15'E	2°06'30"N 112°26'30"E	Kapit
R. Kutam	1°45'N 112°15'E	1°59'30"N 112°23'30"E	Kanowit
R. Labang	3°00'N 113°00'E	3°14'30"N 113°12'45"E	Bintulu
R. Labang	3°00'N 112°30'E	3°02'45"N 112°38'15"E	Mukah
R. Labin	2°00'N 111°30'E	2°10'30"N 111°35'00"E	Sarikei
R. Labun = Silantek	1°00'N 111°00'E	1°05'30"N 111°06'00"E	Sri Aman
R. Ladi	2°45'N 112°15'E	2°52'15"N 112°15'30"E	Mukah
R. Ladi	1°45'N 111°00'E	1°57'30"N 111°14'30"E	Saratok
R. Lagan	3°30'N 113°45'E	3°44'15"N 113°46'45"E	Miri
R. Lagang	2°30'N 113°30'E	2°31'45"N 113°37'45"E	Belaga
R. Laggor	1°15'N 111°15'E	1°19'30"N 111°19'15"E	Sri Aman
R. Laging	2°15'N 113°30'E	2°29'00"N 113°33'30"E	Belaga
R. Lahanan	2°30'N 114°00'E	2°41'00"N 114°00'15"E	Belaga
R. Lait	1°30'N 112°30'E	1°43'45"N 112°32'45"E	Song
R. Lalangan	1°45'N 112°30'E	1°46'00"N 112°36'15"E	Song
R. Lama	2°15'N 111°30'E	2°16'00"N 111°40'00"E	Daro
R. Lamada	2°00'N 112°30'E	2°02'30"N 112°43'15"E	Kapit
R. Laman = Bulo	1°00'N 111°45'E	1°04'00"N 111°45'30"E	Lubok Antu
R. Lamau	1°00'N 111°30'E	1°07'30"N 111°34'45"E	Sri Aman
R. Lamba	2°00'N 112°45'E	2°02'30"N 112°48'45"E	Kapit
R. Lambang	2°30'N 112°15'E	2°35'15"N 112°19'00"E	Mukah
R. Lambat	1°45'N 111°30'E	1°58'00"N 111°42'30"E	Kanowit
R. Lambat	2°45'N 112°15'E	2°45'15"N 112°18'00"E	Mukah
R. Lamgidar	1°30'N 111°30'E	1°39'15"N 111°39'15"E	Saratok
R. Lampong	2°00'N 112°00'E	2°02'45"N 112°11'45"E	Kanowit
R. Lana	2°00'N 112°45'E	2°04'45"N 112°55'00"E	Kapit
R. Lanang	2°00'N 111°15'E	2°00'30"N 111°22'45"E	Sarikei
R. Lanchang	1°45'N 111°30'E	1°48'30"N 111°38'00"E	Kanowit
R. Lang	1°45'N 111°15'E	1°52'45"N 111°17'15"E	Saratok
R. Langa	2°00'N 113°00'E	2°07'45"N 113°04'45"E	Kapit
R. Langak	2°00'N 113°00'E	2°07'45"N 113°09'00"E	Kapit
R. Langan = Lubok Kepayang	1°45'N 111°15'E	1°48'15"N 111°22'45"E	Saratok
R. Langga	1°45'N 111°00'E	1°55'30"N 111°11'45"E	Saratok
R. Langgai	1°45'N 112°30'E	1°53'00"N 112°44'00"E	Song
R. Langgai	1°00'N 111°00'E	1°05'00"N 111°01'45"E	Sri Aman
R. Langgi	2°15'N 113°00'E	2°18'30"N 113°09'45"E	Kapit
R. Langi	2°30'N 112°30'E	2°39'30"N 112°32'00"E	Mukah

R. Langi	2°00'N 111°15'E	2°02'15"N 111°28'00"E	Sarikei
R. Langidar	1°30'N 111°30'E	1°40'00"N 111°40'00"E	Julau
R. Langir	1°15'N 111°00'E	1°17'00"N 111°09'30"E	Simunjan
R. Langit	2°00'N 112°30'E	2°02'45"N 112°34'45"E	Song
R. Langit Rakut	1°00'N 111°45'E	1°03'45"N 111°50'45"E	Lubok Antu
R. Langkau	1°45'N 113°00'E	1°55'00"N 113°07'00"E	Kapit
R. Langkau	1°30'N 112°15'E	1°41'30"N 112°29'30"E	Song
R. Langkau	2°45'N 112°45'E	2°46'00"N 112°56'30"E	Tatau
R. Lanting	1°45'N 111°45'E	1°55'30"N 111°53'30"E	Kanowit
R. Lanun	2°00'N 112°00'E	2°05'00"N 112°13'30"E	Kanowit
R. Lanyan = Nanga Ibus	1°45'N 111°15'E	1°55'00"N 111°19'30"E	Saratok
R. Lanyang	3°00'N 113°15'E	3°14'45"N 113°23'00"E	Bintulu
R. Lanyau	2°15'N 112°00'E	2°29'30"N 112°03'00"E	Mukah
R. Lanyau	2°15'N 111°45'E	2°28'00"N 111°57'00"E	Sibu
R. Lanying	2°00'N 112°30'E	2°00'45"N 112°35'45"E	Song
R. Lapik	1°45'N 112°30'E	1°46'00"N 112°36'30"E	Song
R. Lapoh	2°45'N 112°45'E	2°50'15"N 112°50'15"E	Tatau
R. Lasang	3°45'N 113°45'E	3°46'45"N 113°47'30"E	Miri
R. Lasit	2°00'N 111°45'E	2°06'30"N 111°47'30"E	Sibu
R. Lasu	2°30'N 112°30'E	2°36'45"N 112°32'30"E	Mukah
R. Laut = Bangkit Ijok	1°30'N 111°15'E	1°31'15"N 111°28'45"E	Saratok
R. Lawan	1°30'N 112°15'E	1°40'30"N 112°20'15"E	Kanowit
R. Lawan	1°30'N 112°15'E	1°40'45"N 112°20'00"E	Song
R. Layang	2°00'N 112°00'E	2°08'30"N 112°04'45"E	Kanowit
R. Layang	2°30'N 112°30'E	2°42'15"N 112°31'45"E	Mukah
R. Leban	2°45'N 112°45'E	2°53'15"N 112°52'30"E	Tatau
R. Lee	2°30'N 112°30'E	2°38'45"N 112°36'15"E	Mukah
R. Lee = Hulu Titok	1°15'N 111°30'E	1°15'45"N 111°40'30"E	Lubok Antu
R. Lee	2°45'N 112°45'E	2°52'15"N 112°53'15"E	Tatau
R. Legak	2°00'N 111°30'E	2°10'30"N 111°35'15"E	Sarikei
R. Lemai	2°30'N 112°30'E	2°41'30"N 112°30'30"E	Mukah
R. Lembang	2°30'N 111°45'E	2°39'45"N 111°42'45"E	Sibu
R. Leping	2°00'N 111°45'E	2°00'15"N 111°52'45"E	Kanowit
R. Leping	1°45'N 112°00'E	1°57'00"N 112°13'15"E	Kanowit
R. Lesong	2°30'N 114°00'E	2°40'15"N 114°03'00"E	Belaga
R. Liam	3°30'N 114°15'E	3°40'15"N 114°16'30"E	Marudi
R. Liam	4°00'N 114°00'E	4°09'15"N 114°03'30"E	Miri
R. Liang	2°00'N 112°15'E	2°00'00"N 112°15'45"E	Kanowit
R. Liang	2°00'N 112°30'E	2°01'00"N 112°37'00"E	Song
R. Liau	2°15'N 112°00'E	2°24'30"N 112°07'45"E	Mukah
R. Liban	2°15'N 111°30'E	2°19'30"N 111°30'45"E	Daro
R. Liban	2°00'N 112°00'E	2°10'00"N 112°10'00"E	Kanowit
R. Libau	2°00'N 112°45'E	2°00'45"N 112°49'00"E	Kapit
R. Libau = Entawa	1°00'N 111°30'E	1°07'15"N 111°31'45"E	Sri Aman
R. Libon	3°00'N 113°00'E	3°04'45"N 113°05'30"E	Bintulu
R. Lidam	2°00'N 113°00'E	2°04'45"N 113°04'00"E	Kapit
R. Lidam Liu	1°00'N 111°30'E	1°12'30"N 111°32'15"E	Lubok Antu
R. Lidang	2°30'N 112°15'E	2°33'30"N 112°15'15"E	Mukah

R. Lidong	1°15'N 111°30'E	1°16'30"N 111°31'45"E	Sri Aman
R. Likong	4°00'N 114°15'E	4°06'30"N 114°25'00"E	Marudi
R. Liman	4°00'N 114°15'E	4°05'15"N 114°24'15"E	Marudi
R. Limbai	2°00'N 112°00'E	2°07'00"N 112°02'45"E	Sibu
R. Limbang	1°30'N 112°00'E	1°44'00"N 112°38'45"E	Song
R. Limbing = Sg. Kedap	1°30'N 111°15'E	1°42'00"N 111°26'00"E	Saratok
R. Limbut	2°30'N 111°45'E	2°36'15"N 111°49'45"E	Sibu
R. Limpong	2°00'N 113°15'E	2°02'45"N 113°19'15"E	Kapit
R. Linang	2°00'N 112°15'E	2°02'30"N 112°21'00"E	Kanowit
R. Lindang	2°00'N 112°00'E	2°01'00"N 112°03'30"E	Kanowit
R. Linei	4°00'N 114°15'E	4°04'45"N 114°29'45"E	Marudi
R. Ling	1°00'N 111°45'E	1°12'30"N 111°57'30"E	Lubok Antu
R. Linga	2°00'N 112°15'E	2°04'45"N 112°28'00"E	Kapit
R. Lingan	2°30'N 112°30'E	2°35'00"N 112°38'45"E	Mukah
R. Lingang	2°45'N 112°45'E	2°54'30"N 112°49'45"E	Tatau
R. Linggang	1°30'N 111°30'E	1°42'45"N 111°38'00"E	Saratok
R. Linggang	2°00'N 111°30'E	2°09'15"N 111°37'45"E	Sarikei
R. Linggau	1°30'N 111°30'E	1°40'15"N 111°42'45"E	Saratok
R. Linggi	2°30'N 112°15'E	2°33'45"N 112°17'45"E	Mukah
R. Linggi	1°45'N 111°15'E	1°46'45"N 111°22'15"E	Saratok
R. Linggi	2°00'N 111°30'E	2°11'45"N 111°31'15"E	Sarikei
R. Linggong	2°00'N 111°30'E	2°05'45"N 111°32'45"E	Sarikei
R. Linsam	2°30'N 112°15'E	2°42'45"N 112°17'45"E	Mukah
R. Linsum	1°45'N 111°15'E	1°49'45"N 111°20'00"E	Saratok
R. Linting	3°00'N 113°45'E	3°14'45"N 113°47'30"E	Bintulu
R. Liong	2°00'N 112°30'E	2°00'45"N 112°37'00"E	Song
R. Lipa	1°45'N 112°15'E	1°58'00"N 112°24'00"E	Kanowit
R. Lipar	3°00'N 113°00'E	3°12'15"N 113°07'45"E	Bintulu
R. Lipat	1°15'N 111°30'E	1°16'15"N 111°32'45"E	Sri Aman
R. Lis	1°45'N 112°15'E	1°49'45"N 112°21'00"E	Kanowit
R. Lisa	1°45'N 112°15'E	1°49'30"N 112°21'30"E	Kanowit
R. Liuk	1°15'N 111°00'E	1°17'45"N 111°05'00"E	Simunjan
R. Liyom Belasoi	4°00'N 114°15'E	4°03'45"N 114°25'00"E	Marudi
R. Lon = Jampi	1°45'N 111°15'E	1°55'15"N 111°25'00"E	Saratok
R. Lon	2°15'N 111°45'E	2°19'30"N 111°49'30"E	Sibu
R. Long Bangan	2°45'N 113°45'E	2°50'30"N 113°45'00"E	Belaga
R. Luan	2°45'N 112°45'E	2°51'30"N 112°49'30"E	Tatau
R. Luang	2°45'N 113°00'E	2°59'15"N 113°10'45"E	Bintulu
R. Luang	1°45'N 111°30'E	1°55'30"N 111°40'30"E	Kanowit
R. Luang = Ulu Babu	1°30'N 111°15'E	1°37'30"N 111°27'30"E	Saratok
R. Luat	2°30'N 112°15'E	2°39'00"N 112°24'15"E	Mukah
R. Luat = Sengkuang Hulu	1°00'N 111°30'E	1°04'00"N 111°32'15"E	Sri Aman
R. Lubang	2°00'N 113°00'E	2°00'30"N 113°05'00"E	Kapit
R. Lubau	2°00'N 112°00'E	2°11'45"N 112°01'45"E	Sibu
R. Lubok Hauwor	4°15'N 114°45'E	4°28'45"N 114°54'45"E	Limbang
R. Lubon	2°45'N 112°30'E	2°45'15"N 112°36'15"E	Mukah
R. Lucham	1°00'N 111°30'E	1°08'45"N 111°30'30"E	Sri Aman
R. Ludan Selangan Angkong	1°00'N 111°15'E	1°11'45"N 111°16'30"E	Sri Aman

R. Lugat	2°00'N 112°00'E	2°01'45"N 112°02'45"E	Kanowit
R. Lugom	2°00'N 112°00'E	2°05'30"N 112°01'45"E	Sibu
R. Lugop	1°30'N 111°45'E	1°39'15"N 111°49'15"E	Kanowit
R. Lukang = Temiang	1°00'N 111°30'E	1°00'45"N 111°33'15"E	Sri Aman
R. Lulut	1°45'N 113°15'E	1°53'45"N 113°23'00"E	Kapit
R. Lum	2°15'N 111°30'E	2°21'30"N 111°30'30"E	Daro
R. Lumbi	2°30'N 111°45'E	2°40'15"N 111°51'30"E	Sibu
R. Lumieng	2°45'N 112°45'E	2°51'15"N 112°55'45"E	Tatau
R. Lumpoh	1°30'N 112°15'E	1°41'30"N 112°24'45"E	Song
R. Lungan	2°00'N 112°45'E	2°03'15"N 112°48'45"E	Kapit
R. Lunju	2°15'N 111°45'E	2°23'30"N 111°47'30"E	Sibu
R. Lunsu	1°30'N 111°30'E	1°43'45"N 111°38'45"E	Saratok
R. Lunyong	2°00'N 112°45'E	2°00'45"N 112°41'45"E	Kapit
R. Lunyong	3°00'N 112°30'E	3°03'45"N 112°43'00"E	Mukah
R. Luta	2°15'N 111°15'E	2°19'00"N 111°29'00"E	Daro
R. Luta	2°15'N 113°15'E	2°20'45"N 113°24'00"E	Kapit
R. Lutau	2°00'N 112°45'E	2°00'45"N 112°59'15"E	Kapit
R. Lutom	2°00'N 112°45'E	2°01'45"N 112°54'30"E	Kapit
R. Luyoh = Nanga San	1°00'N 111°45'E	1°02'15"N 111°46'45"E	Lubok Antu
R. Luyoh	2°00'N 113°15'E	2°03'30"N 113°21'00"E	Kapit
R. Luyoh	2°45'N 112°30'E	2°45'30"N 112°36'15"E	Mukah
R. Luyoh	1°45'N 111°15'E	1°54'00"N 111°19'15"E	Saratok
R. Luyoh	2°00'N 111°30'E	2°02'00"N 111°44'30"E	Sarikei
R. Mabong	2°30'N 112°00'E	2°32'00"N 112°02'45"E	Mukah
R. Machan = Nanga Patoh	1°15'N 111°45'E	1°20'00"N 111°49'45"E	Lubok Antu
R. Madang	2°15'N 112°30'E	2°16'30"N 112°40'45"E	Mukah
R. Madat	2°30'N 113°15'E	2°39'00"N 113°17'30"E	Tatau
R. Maga	2°00'N 111°45'E	2°02'15"N 111°56'00"E	Kanowit
R. Magom	1°45'N 113°15'E	1°53'30"N 113°19'00"E	Kapit
R. Maia	2°30'N 113°00'E	2°32'30"N 113°01'30"E	Tatau
R. Mail	1°00'N 111°00'E	1°05'00"N 111°02'15"E	Sri Aman
R. Maja	1°30'N 111°45'E	1°40'45"N 111°56'00"E	Kanowit
R. Maja	2°15'N 111°45'E	2°26'00"N 111°50'45"E	Sibu
R. Maja	1°00'N 111°30'E	1°04'00"N 111°32'00"E	Sri Aman
R. Majang	2°30'N 112°15'E	2°43'00"N 112°26'15"E	Mukah
R. Majau	2°00'N 112°15'E	2°02'00"N 112°26'15"E	Kapit
R. Majing = San Empilau	1°00'N 111°30'E	1°07'30"N 111°34'30"E	Sri Aman
R. Maju	1°45'N 113°15'E	1°50'30"N 113°24'00"E	Kapit
R. Malaka	1°30'N 111°45'E	1°39'00"N 111°46'00"E	Kanowit
R. Malaka	2°30'N 112°00'E	2°34'30"N 112°10'00"E	Mukah
R. Malaka	1°45'N 111°15'E	1°51'00"N 111°21'00"E	Saratok
R. Malang	4°00'N 114°00'E	4°03'30"N 114°01'30"E	Miri
R. Malang	1°45'N 111°15'E	1°49'15"N 111°23'15"E	Saratok
R. Malin	2°30'N 112°00'E	2°35'15"N 112°07'45"E	Mukah
R. Maling	1°45'N 111°15'E	1°54'45"N 111°25'00"E	Saratok
R. Maling	2°00'N 112°15'E	2°02'30"N 112°27'45"E	Kapit
R. Mamat	3°30'N 113°30'E	3°33'15"N 113°37'15"E	Miri
R. Mambang	2°30'N 112°15'E	2°27'30"N 112°18'45"E	Mukah

R. Mambong	2°15'N 112°15'E	2°27'30"N 112°19'30"E	Mukah
R. Man	1°30'N 112°30'E	1°39'45"N 112°42'00"E	Song
R. Mana	1°00'N 111°00'E	1°10'15"N 111°00'15"E	Sri Aman
R. Manai	2°15'N 113°15'E	2°20'30"N 113°17'15"E	Kapit
R. Manap	3°00'N 113°15'E	3°00'45"N 113°22'45"E	Bintulu
R. Manau = Pudai	1°00'N 111°45'E	1°09'15"N 111°45'00"E	Lubok Antu
R. Mancha	1°30'N 112°30'E	1°41'00"N 112°43'45"E	Song
R. Mandal	2°00'N 113°00'E	2°08'15"N 113°05'15"E	Kapit
R. Mandau	2°45'N 112°45'E	2°56'30"N 112°51'15"E	Tatau
R. Mangah	2°15'N 111°30'E	2°16'00"N 111°40'00"E	Daro
R. Mangai	3°00'N 113°15'E	3°05'00"N 113°15'00"E	Bintulu
R. Mangai = Paket Hilir	1°00'N 111°15'E	1°08'45"N 111°28'45"E	Sri Aman
R. Mangau	2°30'N 112°15'E	2°42'45"N 112°17'15"E	Mukah
R. Manggai	2°45'N 111°45'E	2°47'15"N 111°47'15"E	Dalat
R. Manggai	2°00'N 112°15'E	2°01'45"N 112°15'30"E	Kanowit
R. Manggai	2°45'N 111°45'E	2°47'30"N 111°47'00"E	Sibu
R. Manggau	1°45'N 112°15'E	1°49'30"N 112°16'45"E	Kanowit
R. Manggui = Balasau	1°30'N 111°15'E	1°36'30"N 111°22'30"E	Saratok
R. Mangi	2°00'N 112°00'E	2°04'45"N 112°12'30"E	Kanowit
R. Mangi	2°00'N 112°45'E	2°01'00"N 112°52'00"E	Kapit
R. Mangka = Suri Tengah	1°30'N 111°15'E	1°31'45"N 111°26'45"E	Saratok
R. Mani	2°15'N 112°00'E	2°19'45"N 112°11'15"E	Mukah
R. Manila	1°45'N 112°00'E	1°55'00"N 112°05'00"E	Kanowit
R. Manja	1°00'N 111°15'E	1°28'15"N 111°27'45"E	Betong
R. Manja	1°45'N 112°15'E	1°52'00"N 112°17'00"E	Kanowit
R. Manjan	2°30'N 112°15'E	2°35'15"N 112°17'45"E	Mukah
R. Mansor	1°15'N 111°00'E	1°17'15"N 111°04'15"E	Simunjan
R. Mantok	1°45'N 112°15'E	1°52'15"N 112°17'15"E	Kanowit
R. Mantok	1°45'N 112°30'E	1°59'30"N 112°32'45"E	Song
R. Mapang	2°00'N 112°30'E	2°02'45"N 112°38'45"E	Song
R. Mara = Nanga Lichok	1°45'N 111°15'E	1°53'30"N 111°21'45"E	Saratok
R. Mari	3°00'N 113°00'E	3°04'45"N 113°06'15"E	Bintulu
R. Mariam = Sayat	1°00'N 111°30'E	1°06'30"N 111°43'45"E	Lubok Antu
R. Maringai	2°15'N 111°30'E	2°15'45"N 111°40'00"E	Daro
R. Maringgai = Menyang Taeh	1°00'N 111°45'E	1°09'30"N 111°58'00"E	Lubok Antu
R. Mark	2°30'N 112°15'E	2°35'00"N 112°25'00"E	Mukah
R. Marup	1°00'N 111°30'E	1°08'00"N 111°38'45"E	Lubok Antu
R. Maruyu	4°15'N 114°45'E	4°22'30"N 114°56'30"E	Limbang
R. Masam	2°00'N 113°00'E	2°08'30"N 113°01'45"E	Kapit
R. Masam	1°45'N 112°30'E	1°48'30"N 112°39'15"E	Song
R. Maser	2°45'N 112°30'E	2°53'30"N 112°44'45"E	Mukah
R. Mat	3°00'N 113°15'E	3°09'15"N 113°15'00"E	Bintulu
R. Mat	3°30'N 113°45'E	3°44'30"N 113°46'15"E	Miri
R. Mat	2°30'N 112°30'E	2°40'45"N 112°30'45"E	Mukah
R. Mat	1°30'N 111°30'E	1°40'45"N 111°34'30"E	Saratok
R. Mat	2°00'N 111°45'E	2°14'30"N 111°49'00"E	Sibu
R. Matari	1°30'N 111°45'E	1°44'15"N 111°58'15"E	Kanowit
R. Matu	2°30'N 113°30'E	2°37'30"N 113°43'30"E	Belaga

R. Mawa	2°30'N 112°00'E	2°33'30"N 112°02'45"E	Mukah
R. Mawar	1°45'N 112°30'E	1°54'00"N 112°36'30"E	Song
R. Mawat	3°45'N 114°15'E	3°54'45"N 114°21'30"E	Miri
R. Mawat	2°15'N 111°45'E	2°22'30"N 111°58'00"E	Sibu
R. Mawik	2°45'N 112°45'E	2°55'15"N 112°48'30"E	Tatau
R. Mayau	2°00'N 113°15'E	2°10'15"N 113°26'00"E	Kapit
R. Medan	1°30'N 111°45'E	1°44'30"N 111°57'45"E	Kanowit
R. Medan	1°30'N 111°15'E	1°43'45"N 111°21'30"E	Saratok
R. Medan	2°00'N 111°30'E	2°11'30"N 111°31'45"E	Sarikei
R. Medang = Pelai Atas	1°15'N 111°00'E	1°20'45"N 111°01'45"E	Simunjan
R. Megat	2°15'N 112°00'E	2°15'30"N 112°12'15"E	Mukah
R. Megat	1°45'N 111°15'E	1°46'30"N 111°19'45"E	Saratok
R. Megok	2°30'N 112°15'E	2°35'30"N 112°18'00"E	Mukah
R. Megong	2°00'N 112°15'E	2°02'00"N 112°15'45"E	Kanowit
R. Megong	2°00'N 111°30'E	2°05'30"N 111°42'15"E	Sarikei
R. Mekol	2°45'N 112°30'E	2°48'30"N 112°42'30"E	Mukah
R. Melamun	1°45'N 112°15'E	1°55'45"N 112°21'30"E	Kanowit
R. Melap	2°45'N 113°00'E	2°50'15"N 113°01'00"E	Tatau
R. Melayu	2°15'N 112°00'E	2°17'30"N 112°13'00"E	Mukah
R. Melintang	1°00'N 111°30'E	1°05'30"N 111°34'15"E	Sri Aman
R. Meluda	1°30'N 112°30'E	1°42'30"N 112°31'00"E	Song
R. Mengat	3°00'N 113°15'E	3°03'30"N 113°18'30"E	Bintulu
R. Mengga	1°45'N 111°15'E	1°47'00"N 111°19'15"E	Saratok
R. Menit	2°00'N 111°45'E	2°07'00"N 111°48'45"E	Sibu
R. Mensan	1°15'N 111°00'E	1°16'30"N 111°08'00"E	Simunjan
R. Menyebat Tengah	1°15'N 111°45'E	1°17'30"N 111°56'00"E	Lubok Antu
R. Menyibing = Long Metjawab	2°45'N 113°45'E	2°47'15"N 113°58'30"E	Belaga
R. Merang	2°15'N 112°15'E	2°23'45"N 112°15'45"E	Dalat
R. Merayang	2°15'N 112°15'E	2°17'30"N 112°26'30"E	Mukah
R. Merayong = San Munggot	1°00'N 111°30'E	1°08'30"N 111°33'15"E	Sri Aman
R. Meribin = Lubok Pu	1°00'N 111°30'E	1°05'15"N 111°34'15"E	Sri Aman
R. Merindang	2°15'N 111°45'E	2°26'45"N 111°51'15"E	Sibu
R. Mering	2°30'N 112°30'E	2°44'00"N 112°40'30"E	Mukah
R. Meringai	2°45'N 113°00'E	2°58'45"N 113°12'45"E	Bintulu
R. Meringai	1°45'N 112°15'E	1°52'45"N 112°18'30"E	Kanowit
R. Meringai = Beleti	1°00'N 111°15'E	1°11'30"N 111°28'45"E	Sri Aman
R. Meringgai	1°45'N 111°15'E	1°53'30"N 111°21'15"E	Saratok
R. Merom	1°45'N 111°30'E	1°55'30"N 111°36'15"E	Kanowit
R. Meruan	2°15'N 112°00'E	2°18'15"N 112°03'00"E	Sibu
R. Mesang	1°00'N 111°00'E	1°05'30"N 111°06'30"E	Sri Aman
R. Metol	2°00'N 111°45'E	2°02'00"N 111°55'00"E	Kanowit
R. Milintang	2°00'N 111°15'E	2°00'15"N 111°25'15"E	Sarikei
R. Minggat	2°30'N 112°00'E	2°34'00"N 112°14'15"E	Mukah
R. Minggat	1°30'N 111°30'E	1°42'30"N 111°43'30"E	Saratok
R. Minggat	2°00'N 112°00'E	2°07'00"N 112°03'15"E	Sibu
R. Minggu	2°00'N 111°15'E	2°05'45"N 111°26'00"E	Sarikei
R. Minggu Po-ai	1°00'N 111°15'E	1°02'45"N 111°27'00"E	Sri Aman

R. Mong	4°15'N 114°00'E	4°16'00"N 114°14'15"E	Marudi
R. Moyan	3°45'N 114°00'E	3°52'45"N 114°08'45"E	Miri
R. Muah = Bangkong	1°00'N 111°00'E	1°08'00"N 111°10'30"E	Sri Aman
R. Mudai	1°45'N 111°45'E	1°53'30"N 111°49'15"E	Kanowit
R. Mudang	2°00'N 111°15'E	2°04'30"N 111°22'45"E	Sarikei
R. Mudoh	2°30'N 113°00'E	2°40'00"N 113°12'30"E	Tatau
R. Mugang	2°00'N 111°45'E	2°05'15"N 111°56'30"E	Sibu
R. Muja = Sg. Engkabang Ili	1°45'N 111°15'E	1°51'15"N 111°18'45"E	Saratok
R. Mujah	1°45'N 111°30'E	1°51'45"N 111°30'15"E	Kanowit
R. Mujah	2°00'N 112°30'E	2°04'30"N 112°42'30"E	Kapit
R. Mujah = Sg. Babang	1°30'N 111°15'E	1°44'00"N 111°29'45"E	Saratok
R. Mujing = Nanga Jela	1°00'N 111°45'E	1°13'30"N 111°55'15"E	Lubok Antu
R. Mukit	2°45'N 112°45'E	2°51'30"N 112°53'45"E	Tatau
R. Muli	1°30'N 112°00'E	1°44'00"N 112°03'30"E	Julau
R. Muli	2°15'N 111°45'E	2°21'30"N 111°49'00"E	Sibu
R. Muling	1°45'N 111°30'E	1°53'15"N 111°35'45"E	Kanowit
R. Muling	2°00'N 111°30'E	2°03'45"N 111°40'00"E	Sarikei
R. Muling	2°15'N 111°30'E	2°21'00"N 111°38'15"E	Sibu
R. Mulu (Abu)	1°30'N 111°15'E	1°41'15"N 111°23'00"E	Saratok
R. Mumbang	3°45'N 114°00'E	3°54'45"N 114°06'45"E	Miri
R. Munan	3°00'N 113°30'E	3°11'00"N 113°41'00"E	Bintulu
R. Munang	2°45'N 112°45'E	2°55'45"N 112°49'30"E	Tatau
R. Mundol	2°00'N 112°15'E	2°05'00"N 112°28'45"E	Kapit
R. Munggu	1°45'N 111°30'E	1°54'15"N 111°43'00"E	Kanowit
R. Munik	2°15'N 111°30'E	2°21'30"N 111°30'45"E	Daro
R. Muran	1°30'N 112°30'E	1°40'30"N 112°44'30"E	Song
R. Musang	2°00'N 112°30'E	2°00'30"N 112°35'00"E	Song
R. Mut	2°15'N 111°45'E	2°27'15"N 111°50'30"E	Sibu
R. Muiyang	1°15'N 111°30'E	1°15'45"N 111°30'45"E	Sri Aman
R. Nabau	2°00'N 113°15'E	2°01'45"N 113°24'00"E	Kapit
R. Nabau	2°30'N 111°45'E	2°33'45"N 111°48'30"E	Sibu
R. Naga	2°00'N 112°15'E	2°08'00"N 112°22'30"E	Kanowit
R. Naga Nyelam	1°00'N 111°15'E	1°03'45"N 111°23'30"E	Sri Aman
R. Nakat	4°00'N 114°00'E	4°10'45"N 114°05'30"E	Miri
R. Nalo	2°15'N 113°00'E	2°20'45"N 113°08'00"E	Kapit
R. Nalo = Bekatan	2°15'N 113°00'E	2°17'15"N 113°07'15"E	Kapit
R. Nalong	1°45'N 111°45'E	1°55'45"N 111°54'15"E	Kanowit
R. Nanang	1°45'N 111°15'E	1°58'30"N 111°28'30"E	Sarikei
R. Nanang	1°45'N 111°15'E	1°45'45"N 111°19'15"E	Saratok
R. Nanang	3°00'N 112°30'E	3°03'45"N 112°43'00"E	Tatau
R. Nandon	2°15'N 113°15'E	2°18'15"N 113°19'15"E	Kapit
R. Nandong	3°00'N 113°00'E	3°02'00"N 113°13'30"E	Bintulu
R. Nandong	1°45'N 111°30'E	1°54'15"N 111°39'00"E	Kanowit
R. Nandong	4°00'N 114°15'E	4°02'30"N 114°26'30"E	Miri
R. Nanga Awang	4°15'N 114°45'E	4°27'30"N 114°55'45"E	Limbang
R. Nanga Puloh	1°15'N 111°45'E	1°17'30"N 111°48'45"E	Lubok Antu
R. Nangai	2°30'N 112°30'E	2°32'45"N 112°31'45"E	Mukah
R. Nangai	2°45'N 112°45'E	2°46'00"N 112°51'30"E	Tatau

R. Nanggai	1°45'N 111°45'E	1°59'00"N 111°54'45"E	Kanowit
R. Nanggai	2°00'N 111°30'E	2°06'45"N 111°43'45"E	Sarikei
R. Nangkai = Tekuyong	1°00'N 111°00'E	1°06'45"N 111°03'00"E	Sri Aman
R. Nanta	2°15'N 111°15'E	2°19'00"N 111°29'15"E	Daro
R. Narang	2°30'N 112°00'E	2°36'30"N 112°02'45"E	Mukah
R. Nari	2°00'N 111°30'E	2°07'00"N 111°40'30"E	Sarikei
R. Narok = Wong Pangai	1°00'N 111°45'E	1°05'30"N 111°54'00"E	Lubok Antu
R. Nasai	2°30'N 112°45'E	2°32'15"N 112°57'15"E	Tatau
R. Nau	2°00'N 113°00'E	2°09'15"N 113°08'45"E	Kapit
R. Navong	4°00'N 114°15'E	4°06'15"N 114°21'30"E	Marudi
R. Nawang	1°00'N 111°30'E	1°02'00"N 111°32'00"E	Sri Aman
R. Nawin = Klampu	1°00'N 111°30'E	1°06'45"N 111°42'00"E	Lubok Antu
R. Nawit	3°15'N 113°30'E	3°15'45"N 113°34'30"E	Bintulu
R. Nayum	2°30'N 111°45'E	2°36'15"N 111°49'30"E	Sibu
R. Ngadan	3°45'N 113°45'E	3°54'00"N 113°45'45"E	Miri
R. Ngadan	2°30'N 112°30'E	2°32'45"N 112°36'00"E	Mukah
R. Ngadan	1°15'N 111°15'E	1°19'30"N 111°18'45"E	Sri Aman
R. Ngadan	2°45'N 113°00'E	2°49'45"N 113°00'30"E	Tatau
R. Ngalai	2°00'N 113°15'E	2°02'00"N 113°23'30"E	Kapit
R. Ngalai	2°30'N 111°45'E	2°36'30"N 111°49'30"E	Sibu
R. Ngalanter	2°45'N 112°30'E	2°48'45"N 112°39'30"E	Mukah
R. Ngalayang	2°00'N 113°15'E	2°07'00"N 113°18'00"E	Kapit
R. Ngali	2°15'N 112°00'E	2°25'00"N 112°00'45"E	Sibu
R. Ngaon = Janang Batu	1°00'N 111°00'E	1°04'15"N 111°00'45"E	Sri Aman
R. Ngaring	2°00'N 112°15'E	2°06'30"N 112°17'00"E	Kanowit
R. Ngayom	2°45'N 113°00'E	2°51'00"N 113°03'15"E	Bintulu
R. Ngelai	1°45'N 111°15'E	1°48'30"N 111°22'45"E	Saratok
R. Ngelambai	2°15'N 111°45'E	2°24'30"N 111°55'30"E	Sibu
R. Ngigang	1°45'N 112°30'E	1°45'30"N 112°31'45"E	Song
R. Ngindang	2°00'N 111°45'E	2°03'00"N 111°45'45"E	Sarikei
R. Ngindang	2°30'N 113°00'E	2°33'00"N 113°01'45"E	Tatau
R. Nging	1°45'N 112°30'E	1°53'30"N 112°43'30"E	Song
R. Niet	1°00'N 111°00'E	1°11'30"N 111°13'30"E	Sri Aman
R. Nigong = Kubau Hilir	1°00'N 111°00'E	1°07'30"N 111°09'45"E	Sri Aman
R. Ningkan = Tapang Punga	1°00'N 112°00'E	1°13'45"N 112°00'45"E	Lubok Antu
R. Ningkan	2°00'N 111°30'E	2°11'00"N 111°35'30"E	Sarikei
R. Ninkan	3°45'N 113°45'E	3°48'00"N 113°45'00"E	Miri
R. Nuang	1°45'N 112°00'E	1°54'45"N 112°04'00"E	Kanowit
R. Nuga	2°00'N 111°45'E	2°01'45"N 111°58'30"E	Kanowit
R. Numpang	2°30'N 112°30'E	2°41'45"N 112°35'00"E	Mukah
R. Nuri	2°45'N 113°00'E	2°46'45"N 113°01'15"E	Tatau
R. Nuya = Grunggang	1°00'N 111°45'E	1°03'30"N 111°50'45"E	Lubok Antu
R. Nyabong	2°30'N 114°00'E	2°42'00"N 114°03'30"E	Belaga
R. Nyabong	1°45'N 112°30'E	1°52'30"N 112°32'00"E	Song
R. Nyaing	1°45'N 111°00'E	1°57'15"N 111°10'15"E	Saratok
R. Nyala	2°15'N 111°45'E	2°20'45"N 111°49'30"E	Sibu
R. Nyalang	2°00'N 112°00'E	2°10'15"N 112°13'00"E	Kanowit
R. Nyalang	2°15'N 112°30'E	2°18'15"N 112°33'45"E	Mukah

R. Nyalau	3°00'N 112°45'E	3°05'30"N 112°52'00"E	Tatau
R. Nyalayang	2°00'N 113°15'E	2°06'30"N 113°16'15"E	Kapit
R. Nyalong	1°45'N 111°30'E	1°58'30"N 111°32'00"E	Sarikei
R. Nyalong	2°30'N 112°45'E	2°35'30"N 112°59'30"E	Tatau
R. Nyambang	2°45'N 112°15'E	2°52'00"N 112°21'00"E	Mukah
R. Nyambang	2°15'N 111°45'E	2°17'30"N 111°54'15"E	Sibu
R. Nyambar	2°00'N 111°15'E	2°03'00"N 111°22'45"E	Sarikei
R. Nyambong	2°00'N 113°15'E	2°07'00"N 113°26'00"E	Kapit
R. Nyambong	4°00'N 114°15'E	4°04'00"N 114°21'15"E	Marudi
R. Nyami	2°30'N 112°15'E	2°19'30"N 112°21'45"E	Dalat
R. Nyanau	2°00'N 112°00'E	2°09'45"N 112°10'30"E	Kanowit
R. Nyandang	2°00'N 112°15'E	2°06'15"N 112°17'30"E	Kanowit
R. Nyandang	2°00'N 113°15'E	2°06'30"N 113°16'30"E	Kapit
R. Nyandang	2°30'N 111°30'E	2°38'00"N 111°42'15"E	Sibu
R. Nyandang	2°45'N 112°45'E	2°51'30"N 112°55'45"E	Tatau
R. Nyangau	3°00'N 113°00'E	3°01'30"N 113°14'15"E	Bintulu
R. Nyangau	2°30'N 112°00'E	2°39'45"N 112°14'45"E	Mukah
R. Nyangga	1°45'N 112°45'E	1°55'00"N 112°45'45"E	Song
R. Nyanggau	2°15'N 113°15'E	2°19'00"N 113°21'00"E	Kapit
R. Nyanggau	2°15'N 111°45'E	2°28'15"N 111°57'00"E	Sibu
R. Nyanggau I	1°45'N 111°45'E	1°51'30"N 111°56'15"E	Kanowit
R. Nyanggau II	1°45'N 111°45'E	1°48'30"N 111°47'30"E	Kanowit
R. Nyangka	2°45'N 112°15'E	2°52'00"N 112°23'00"E	Mukah
R. Nyantau	2°00'N 112°30'E	2°01'45"N 112°31'30"E	Song
R. Nyarapung	2°00'N 112°45'E	2°03'30"N 112°49'15"E	Kapit
R. Nyaring	2°45'N 112°15'E	2°55'15"N 112°55'00"E	Mukah
R. Nyaring = Munggu Mawang	1°30'N 111°15'E	1°41'15"N 111°27'00"E	Saratok
R. Nyaru	1°45'N 111°15'E	1°49'15"N 111°23'45"E	Saratok
R. Nyawai	1°45'N 111°30'E	1°55'45"N 111°36'30"E	Julau
R. Nyawai	2°00'N 113°15'E	2°09'15"N 113°28'15"E	Kapit
R. Nyawai	1°45'N 111°15'E	1°47'00"N 111°22'30"E	Saratok
R. Nyawin	2°00'N 111°45'E	2°00'00"N 111°48'15"E	Kanowit
R. Nyayom	2°00'N 111°30'E	2°02'30"N 111°38'45"E	Sarikei
R. Nyegang	2°00'N 112°15'E	2°03'30"N 112°20'00"E	Kanowit
R. Nyelang	1°00'N 111°30'E	1°12'15"N 111°33'45"E	Lubok Antu
R. Nyelang	1°45'N 113°30'E	1°52'45"N 113°36'15"E	Kapit
R. Nyelang	1°45'N 111°15'E	1°47'15"N 111°17'15"E	Saratok
R. Nyelang = Takurap	1°45'N 111°15'E	1°47'15"N 111°27'30"E	Saratok
R. Nyelang	2°00'N 111°30'E	2°07'15"N 111°40'45"E	Sarikei
R. Nyelang	1°45'N 112°45'E	1°54'45"N 112°47'00"E	Song
R. Nyelong	2°00'N 112°45'E	2°00'45"N 112°50'15"E	Kapit
R. Nyewal	2°15'N 111°45'E	2°15'30"N 111°52'00"E	Sibu
R. Nyikoh	1°45'N 111°45'E	1°47'00"N 111°55'45"E	Kanowit
R. Nyipa	3°00'N 113°00'E	3°05'00"N 113°07'45"E	Bintulu
R. Nyipa	1°45'N 112°00'E	1°54'30"N 112°13'45"E	Kanowit
R. Nyipa	1°30'N 111°30'E	1°44'15"N 111°40'15"E	Saratok
R. Nyipa	2°00'N 111°45'E	2°13'15"N 111°58'30"E	Sibu
R. Nyuak = Nanga Mengkak	1°15'N 111°45'E	1°15'00"N 111°56'00"E	Lubok Antu

R. Nyumbang	1°45'N 111°30'E	1°49'15"N 111°37'45"E	Kanowit
R. Nyumbang = Sg. Menggeris	1°45'N 111°00'E	1°57'30"N 111°11'15"E	Saratok
R. Nyumboh	2°00'N 112°45'E	2°02'45"N 112°47'45"E	Kapit
R. Nyumboh	2°00'N 111°30'E	2°03'00"N 111°35'45"E	Sarikei
R. Omar	2°15'N 111°45'E	2°22'30"N 111°47'00"E	Sibu
R. Oyan	1°45'N 111°45'E	1°58'15"N 111°48'00"E	Kanowit
R. Oyang	1°45'N 112°30'E	1°54'15"N 112°40'15"E	Song
R. Padang	1°45'N 111°45'E	1°46'45"N 111°53'00"E	Kanowit
R. Pagan	3°30'N 114°00'E	3°44'45"N 114°07'45"E	Miri
R. Pagang	2°00'N 111°30'E	2°11'45"N 111°37'45"E	Sarikei
R. Pakatom	4°15'N 114°45'E	4°22'30"N 114°55'30"E	Limbang
R. Pamba	1°00'N 111°30'E	1°14'00"N 111°38'30"E	Sri Aman
R. Panau	2°45'N 113°15'E	2°53'00"N 113°25'45"E	Bintulu
R. Panau	3°45'N 113°45'E	3°46'00"N 113°45'45"E	Miri
R. Pandang	2°45'N 112°45'E	2°54'45"N 112°49'45"E	Tatau
R. Pandong	1°15'N 111°00'E	1°17'00"N 111°09'15"E	Simunjan
R. Pangkalan Nuing	2°00'N 113°00'E	2°05'30"N 113°04'00"E	Kapit
R. Pangkalan Radin	2°30'N 112°15'E	2°36'00"N 112°28'30"E	Mukah
R. Pangatin	2°15'N 111°45'E	2°21'15"N 111°47'00"E	Sibu
R. Pangau	2°00'N 112°00'E	2°03'15"N 112°00'45"E	Kanowit
R. Panggu	3°00'N 113°00'E	3°01'30"N 113°13'30"E	Bintulu
R. Panjang	2°15'N 111°45'E	2°25'00"N 111°50'00"E	Sibu
R. Panyau	2°00'N 112°00'E	2°05'45"N 112°01'45"E	Sibu
R. Pasang	3°45'N 113°45'E	3°50'00"N 113°45'00"E	Miri
R. Pasang	2°00'N 112°30'E	2°02'30"N 112°35'15"E	Song
R. Pasang	2°45'N 113°00'E	2°50'00"N 113°00'30"E	Tatau
R. Pata	2°30'N 112°15'E	2°16'15"N 112°26'00"E	Mukah
R. Pata	2°00'N 111°30'E	2°11'45"N 111°37'45"E	Sarikei
R. Patan	2°00'N 112°45'E	2°00'45"N 112°51'00"E	Kapit
R. Patar = Sg. Nibong	1°15'N 111°30'E	1°16'15"N 111°44'15"E	Lubok Antu
R. Patat	1°00'N 111°30'E	1°09'15"N 111°38'45"E	Lubok Antu
R. Patu	1°45'N 111°15'E	1°47'00"N 111°19'45"E	Saratok
R. Pau	2°00'N 112°00'E	2°04'45"N 112°00'00"E	Kanowit
R. Pawa	3°00'N 114°00'E	3°02'00"N 114°13'30"E	Belaga
R. Pawi	3°00'N 113°00'E	3°14'00"N 113°11'45"E	Bintulu
R. Pelima	2°45'N 112°15'E	2°54'45"N 112°18'15"E	Mukah
R. Penai	2°45'N 113°00'E	2°45'30"N 113°04'30"E	Tatau
R. Penghulu Abang	2°30'N 112°00'E	2°35'30"N 112°07'15"E	Mukah
R. Penghulu Ajot	1°45'N 112°15'E	1°58'00"N 112°21'30"E	Kanowit
R. Penghulu Anyi	3°00'N 113°30'E	3°06'30"N 113°42'45"E	Bintulu
R. Penghulu Arin	3°45'N 114°00'E	3°57'15"N 114°04'30"E	Miri
R. Penghulu Aseng	2°30'N 112°15'E	2°35'45"N 112°17'45"E	Mukah
R. Penghulu Banyang	2°00'N 111°45'E	2°01'00"N 111°54'45"E	Kanowit
R. Penghulu Barat	3°45'N 113°45'E	3°58'45"N 113°56'45"E	Miri
R. Penghulu Barawoh	2°00'N 112°30'E	2°03'00"N 112°42'45"E	Kapit
R. Penghulu Baring	2°00'N 112°15'E	2°07'00"N 112°17'00"E	Kanowit
R. Penghulu Bayak	4°00'N 114°15'E	4°00'15"N 114°29'15"E	Miri
R. Penghulu Bili	2°45'N 112°15'E	2°48'00"N 112°21'15"E	Mukah

R. Penghulu Chit	2°15'N 111°30'E	2°19'00"N 111°40'30"E	Sibu
R. Penghulu Gayang	1°45'N 111°00'E	1°45'30"N 111°09'15"E	Saratok
R. Penghulu Gimam	2°00'N 111°30'E	2°00'45"N 111°30'15"E	Sarikei
R. Penghulu Grinsa	2°30'N 112°15'E	2°27'15"N 112°17'30"E	Mukah
R. Penghulu Imban	2°15'N 112°00'E	2°20'45"N 112°10'00"E	Mukah
R. Penghulu Jarau	2°00'N 111°45'E	2°07'30"N 111°58'15"E	Sibu
R. Penghulu Jemud	2°15'N 113°00'E	2°16'15"N 113°05'45"E	Kapit
R. Penghulu Jingt	2°00'N 113°00'E	2°02'15"N 113°08'30"E	Kapit
R. Penghulu Jugah	1°45'N 112°30'E	1°57'30"N 112°32'30"E	Song
R. Penghulu Lias	2°00'N 112°15'E	2°03'15"N 112°19'45"E	Kanowit
R. Penghulu Manglai	1°30'N 112°00'E	1°42'30"N 112°32'45"E	Song
R. Penghulu Masam	1°45'N 112°30'E	1°48'30"N 112°39'15"E	Song
R. Penghulu Nanta	2°15'N 111°30'E	2°18'15"N 111°40'30"E	Sibu
R. Penghulu Nyalo	4°00'N 114°15'E	4°09'00"N 114°24'00"E	Marudi
R. Penghulu Pilang	2°00'N 112°00'E	2°10'00"N 112°02'45"E	Sibu
R. Penghulu Poh	2°15'N 111°45'E	2°23'00"N 111°57'00"E	Sibu
R. Penghulu Rayang	1°45'N 111°15'E	1°51'15"N 111°19'00"E	Saratok
R. Penghulu Ringit	2°00'N 112°00'E	2°04'00"N 112°08'45"E	Kanowit
R. Penghulu Sengalang	1°45'N 112°00'E	1°55'30"N 112°12'30"E	Kanowit
R. Penghulu Sibit	2°00'N 113°15'E	2°04'00"N 113°14'00"E	Kapit
R. Penghulu Silo	2°00'N 113°30'E	2°08'30"N 113°32'45"E	Kapit
R. Penghulu Suli	1°45'N 111°15'E	1°59'30"N 111°15'45"E	Saratok
R. Penghulu Tedong	1°45'N 112°00'E	1°59'00"N 112°00'45"E	Kanowit
R. Penghulu Temonggong Kok	1°45'N 113°30'E	1°49'15"N 113°40'30"E	Kapit
R. Penghulu Ujok	2°00'N 112°15'E	2°00'00"N 112°15'45"E	Kanowit
R. Pengabang	1°45'N 111°45'E	1°54'45"N 111°53'45"E	Kanowit
R. Pengabang	1°00'N 111°00'E	1°04'30"N 111°00'30"E	Sri Aman
R. Pengarah Basi	1°00'N 111°30'E	1°11'45"N 111°34'30"E	Lubok Antu
R. Pengbang	2°30'N 111°45'E	2°41'45"N 111°50'30"E	Sibu
R. Pengiran = Emplajau	1°00'N 111°00'E	1°08'15"N 111°12'00"E	Sri Aman
R. Pengkulu	4°15'N 114°45'E	4°27'00"N 114°57'45"E	Limbang
R. Perada = Tabau	1°00'N 111°45'E	1°03'45"N 111°50'45"E	Lubok Antu
R. Perang	2°30'N 111°45'E	2°44'00"N 111°49'15"E	Sibu
R. Philip	3°45'N 114°15'E	3°54'45"N 114°21'30"E	Miri
R. Pidau = Kumpang Paoh	1°00'N 111°30'E	1°04'30"N 111°41'45"E	Lubok Antu
R. Pila	1°45'N 112°45'E	1°51'45"N 112°57'45"E	Kapit
R. Pilai	1°45'N 112°45'E	1°52'45"N 112°57'30"E	Kapit
R. Pilait	2°45'N 112°45'E	2°48'30"N 112°45'30"E	Tatau
R. Pinang = Nanga Mepi Ulu	1°00'N 111°45'E	1°10'15"N 111°55'15"E	Lubok Antu
R. Piso	2°00'N 112°45'E	2°01'45"N 112°48'45"E	Kapit
R. Polis	2°45'N 113°00'E	2°46'15"N 113°02'45"E	Tatau
R. Pong	2°15'N 112°00'E	2°17'15"N 112°13'15"E	Mukah
R. Pua	2°00'N 111°45'E	2°13'15"N 111°51'00"E	Sibu
R. Punai	2°00'N 111°45'E	2°00'15"N 111°52'00"E	Kanowit
R. Punan Bah	2°15'N 113°15'E	2°22'45"N 113°20'45"E	Kapit
R. Punan Biau	2°15'N 113°15'E	2°24'30"N 113°24'15"E	Belaga
R. Punan Laging	2°15'N 113°30'E	2°29'15"N 113°33'45"E	Belaga
R. Punan Talun	2°30'N 113°45'E	2°35'15"N 113°54'30"E	Belaga

R. Puti	3°30'N 114°00'E	3°44'30"N 114°07'00"E	Miri
R. Putong	1°00'N 111°30'E	1°02'30"N 111°37'45"E	Sri Aman
R. Rabong	1°45'N 111°30'E	1°57'15"N 111°42'00"E	Kanowit
R. Rabong	2°00'N 111°15'E	2°05'45"N 111°24'45"E	Sarikei
R. Radin	1°30'N 111°45'E	1°56'00"N 111°48'30"E	Julau
R. Radin	3°45'N 114°00'E	3°46'45"N 114°08'15"E	Miri
R. Radin	2°15'N 111°45'E	2°26'00"N 111°59'00"E	Sibu
R. Ragai	1°45'N 112°15'E	1°59'45"N 112°23'00"E	Kanowit
R. Rain	1°30'N 111°30'E	1°44'30"N 111°39'15"E	Saratok
R. Rait = Guntong	1°00'N 111°30'E	1°05'45"N 111°32'45"E	Sri Aman
R. Rajang = Paku Hulu	1°00'N 111°30'E	1°02'30"N 111°34'45"E	Sri Aman
R. Ramai = Dulang	1°30'N 111°15'E	1°34'45"N 111°27'00"E	Saratok
R. Ramba	1°00'N 111°15'E	1°04'45"N 111°17'15"E	Sri Aman
R. Ramba Serembai	1°00'N 111°45'E	1°14'15"N 111°50'45"E	Lubok Antu
R. Rambang	2°45'N 112°15'E	2°45'15"N 112°22'00"E	Mukah
R. Rambor	2°45'N 112°15'E	2°53'00"N 112°15'45"E	Mukah
R. Rambu	1°00'N 111°15'E	1°14'30"N 111°29'45"E	Sri Aman
R. Ramong	2°00'N 112°00'E	2°03'15"N 112°11'00"E	Kanowit
R. Ran	1°00'N 111°45'E	1°14'00"N 111°47'00"E	Lubok Antu
R. Randi	1°45'N 111°30'E	1°53'45"N 111°32'45"E	Kanowit
R. Randi	1°15'N 111°00'E	1°20'45"N 111°02'30"E	Simunjan
R. Randong	1°15'N 112°00'E	1°15'45"N 112°08'00"E	Lubok Antu
R. Rangau	2°00'N 112°45'E	2°01'00"N 112°46'30"E	Kapit
R. Ranggan	2°00'N 112°15'E	2°06'15"N 112°26'00"E	Kapit
R. Ranggau	1°45'N 112°30'E	1°54'00"N 112°43'00"E	Song
R. Ranggi = Tabujang Ili	1°45'N 111°15'E	1°52'15"N 111°26'00"E	Saratok
R. Ranggong	3°30'N 113°45'E	3°40'15"N 113°52'15"E	Miri
R. Rangko	2°30'N 112°45'E	2°44'00"N 112°53'30"E	Tatau
R. Rantai	1°45'N 112°30'E	1°50'30"N 112°38'30"E	Song
R. Rantai	1°00'N 111°00'E	1°06'00"N 111°11'30"E	Sri Aman
R. Rantai	2°30'N 112°45'E	2°31'30"N 112°58'15"E	Tatau
R. Rantau	1°15'N 111°15'E	1°17'45"N 111°22'45"E	Sri Aman
R. Rantau Kiran	4°15'N 114°45'E	4°25'15"N 114°57'00"E	Limbang
R. Raong	3°45'N 113°30'E	3°45'30"N 113°38'30"E	Miri
R. Rapek	2°00'N 113°00'E	2°06'45"N 113°07'15"E	Kapit
R. Rasin	2°15'N 112°30'E	2°19'00"N 112°30'45"E	Mukah
R. Rawing	2°00'N 112°45'E	2°00'45"N 112°53'45"E	Kapit
R. Rayang	1°45'N 111°30'E	1°57'15"N 111°36'15"E	Kanowit
R. Rayang	2°45'N 113°00'E	2°47'45"N 113°00'30"E	Tatau
R. Reba	2°00'N 112°45'E	2°02'00"N 112°48'00"E	Kapit
R. Rebai	2°00'N 112°15'E	2°04'30"N 112°18'30"E	Kanowit
R. Reban	2°30'N 111°45'E	2°40'00"N 111°51'15"E	Sibu
R. Rebol	2°15'N 111°15'E	2°18'00"N 111°28'15"E	Daro
R. Rebu	1°00'N 111°00'E	1°08'15"N 111°03'30"E	Sri Aman
R. Rekan	1°45'N 111°30'E	1°53'30"N 111°36'45"E	Kanowit
R. Reman	1°15'N 111°15'E	1°17'45"N 111°22'45"E	Sri Aman
R. Remang	3°00'N 113°15'E	3°12'15"N 113°21'45"E	Bintulu
R. Remang	3°30'N 113°45'E	3°39'00"N 113°50'00"E	Miri

R. Remang	2°45'N 112°30'E	2°51'30"N 112°32'45"E	Mukah
R. Rengga	1°45'N 112°15'E	1°46'45"N 112°15'00"E	Kanowit
R. Renggi	1°45'N 111°30'E	1°53'15"N 111°38'45"E	Kanowit
R. Renggi	2°00'N 111°30'E	2°03'00"N 111°41'00"E	Sarikei
R. Renggie	1°45'N 111°45'E	1°51'30"N 111°54'30"E	Kanowit
R. Rentap	2°00'N 111°30'E	2°00'45"N 111°37'00"E	Sarikei
R. Rentap	2°00'N 111°45'E	2°12'15"N 111°49'30"E	Sibu
R. Rentap	1°00'N 111°00'E	1°07'00"N 111°05'00"E	Sri Aman
R. Resa	2°15'N 111°45'E	2°23'00"N 111°56'30"E	Sibu
R. Ribai	2°00'N 112°15'E	2°00'45"N 112°15'30"E	Kanowit
R. Ribai	1°45'N 113°30'E	1°52'15"N 113°30'45"E	Kapit
R. Ribut	1°45'N 112°30'E	1°52'45"N 112°32'15"E	Song
R. Rii	1°45'N 111°30'E	1°51'15"N 111°35'45"E	Kanowit
R. Rima	1°45'N 112°45'E	1°59'45"N 112°49'45"E	Kapit
R. Rimau	1°00'N 111°30'E	1°09'00"N 111°30'45"E	Sri Aman
R. Rimbar	1°45'N 112°30'E	1°53'45"N 112°35'45"E	Song
R. Ringgau	1°45'N 112°15'E	1°59'45"N 112°15'45"E	Kanowit
R. Ringgit	2°00'N 112°00'E	2°02'30"N 112°07'30"E	Kanowit
R. Ringgit	2°00'N 111°30'E	2°06'00"N 111°33'45"E	Sarikei
R. Ringit	2°15'N 111°45'E	2°20'30"N 111°59'30"E	Sibu
R. Ringkai	2°30'N 111°45'E	2°30'45"N 111°50'45"E	Sibu
R. Rioh	3°30'N 113°30'E	3°41'30"N 113°35'45"E	Miri
R. Rubun	2°30'N 113°00'E	2°36'00"N 113°09'30"E	Tatau
R. Rumpang	2°00'N 112°00'E	2°08'45"N 112°09'00"E	Kanowit
R. Rumpang = Kumpang Kaong	1°00'N 111°30'E	1°04'15"N 111°42'00"E	Lubok Antu
R. Rumpit	2°45'N 112°45'E	2°55'15"N 112°49'45"E	Tatau
R. Rundu = Munggu Sawa	1°00'N 111°00'E	1°13'45"N 111°10'15"E	Sri Aman
R. Rungguh = Tapang Ujan Ili	1°45'N 111°15'E	1°57'45"N 111°22'15"E	Saratok
R. Runjak	2°00'N 112°00'E	2°06'00"N 112°07'45"E	Kanowit
R. Saban	1°45'N 111°45'E	1°53'00"N 111°53'00"E	Kanowit
R. Sabang	2°45'N 113°15'E	2°58'15"N 113°28'45"E	Bintulu
R. Sabang	2°15'N 112°00'E	2°25'00"N 112°07'00"E	Mukah
R. Sabang	1°30'N 111°15'E	1°44'30"N 111°26'00"E	Saratok
R. Sabang = Pantu	1°00'N 111°00'E	1°08'15"N 111°06'45"E	Sri Aman
R. Sabeng	3°30'N 113°45'E	3°39'45"N 113°50'15"E	Miri
R. Sabindang	3°30'N 114°00'E	3°44'00"N 114°06'15"E	Miri
R. Sabuang	2°15'N 112°30'E	2°18'15"N 112°34'00"E	Mukah
R. Sadagar	2°00'N 111°15'E	2°01'15"N 111°26'45"E	Sarikei
R. Sadat	2°30'N 112°30'E	2°43'30"N 112°34'45"E	Mukah
R. Sadit = Kg. Lintang	1°30'N 110°45'E	1°30'15"N 110°54'00"E	Sri Aman
R. Saga	1°30'N 111°45'E	1°44'00"N 111°50'00"E	Kanowit
R. Sagawa	2°15'N 111°30'E	2°21'00"N 111°31'30"E	Daro
R. Saging	3°15'N 113°30'E	3°22'30"N 113°30'15"E	Bintulu
R. Saging	2°00'N 112°15'E	2°02'00"N 112°22'30"E	Kanowit
R. Sagiong	3°00'N 112°45'E	3°07'00"N 112°56'30"E	Tatau
R. Sagong	1°45'N 112°15'E	1°55'30"N 112°21'30"E	Kanowit
R. Sagong	2°00'N 112°00'E	2°09'30"N 112°02'00"E	Sibu

R. Saing	2°00'N 112°45'E	2°03'15"N 112°47'00"E	Kapit
R. Sait	1°45'N 111°30'E	1°49'45"N 111°36'15"E	Kanowit
R. Sait	4°00'N 114°15'E	4°08'30"N 114°23'45"E	Marudi
R. Sait = Sg. Mudong Tengah	1°45'N 111°15'E	1°56'30"N 111°21'45"E	Saratok
R. Sakai	2°00'N 112°00'E	2°01'45"N 112°04'45"E	Kanowit
R. Sakalai	2°30'N 112°45'E	2°36'15"N 112°58'45"E	Tatau
R. Salam	2°15'N 112°00'E	2°26'45"N 112°08'45"E	Mukah
R. Salang	1°30'N 111°30'E	1°43'15"N 111°41'00"E	Saratok
R. Salang	2°00'N 112°30'E	2°00'30"N 112°36'00"E	Song
R. Salang	2°45'N 112°45'E	2°45'30"N 112°54'45"E	Tatau
R. Salat	2°15'N 111°30'E	2°19'15"N 111°30'45"E	Daro
R. Salau	3°45'N 113°45'E	3°53'15"N 113°46'30"E	Miri
R. Salleh	2°00'N 112°15'E	2°07'30"N 112°22'30"E	Kanowit
R. Salleh	1°45'N 111°15'E	1°55'15"N 111°29'45"E	Sarikei
R. Salleh	2°15'N 111°45'E	2°20'30"N 111°58'15"E	Sibu
R. Saman	2°00'N 113°00'E	2°01'45"N 113°08'15"E	Kapit
R. Samber	2°30'N 112°00'E	2°38'30"N 112°11'00"E	Mukah
R. Sambob	2°45'N 113°45'E	2°55'15"N 113°54'45"E	Belaga
R. Sampai	2°00'N 112°00'E	2°01'45"N 112°02'00"E	Kanowit
R. Sampai	2°30'N 112°30'E	2°44'00"N 112°40'00"E	Mukah
R. Sampuai	2°30'N 111°45'E	2°36'30"N 111°49'30"E	Sibu
R. Samugak	2°00'N 112°15'E	2°01'30"N 112°29'30"E	Kapit
R. Sana	1°45'N 112°15'E	1°52'30"N 112°29'00"E	Kanowit
R. Sanai	2°45'N 112°30'E	2°48'30"N 112°37'00"E	Mukah
R. Sandah = Selik	1°00'N 111°30'E	1°01'30"N 111°44'00"E	Lubok Antu
R. Sandah	2°00'N 113°15'E	2°07'00"N 113°27'45"E	Kapit
R. Sandah	2°00'N 112°00'E	2°08'30"N 112°14'00"E	Kanowit
R. Sandai	3°30'N 113°30'E	3°37'30"N 113°35'00"E	Miri
R. Sandai	2°30'N 112°15'E	2°35'30"N 112°19'00"E	Mukah
R. Sandai	1°15'N 111°15'E	1°15'45"N 111°24'15"E	Sri Aman
R. Sandeh	2°00'N 112°00'E	2°08'30"N 112°13'45"E	Kanowit
R. Sandin	2°00'N 112°00'E	2°12'00"N 112°04'30"E	Sibu
R. Sandoh	2°30'N 112°00'E	2°31'45"N 112°03'00"E	Mukah
R. Sandom	3°30'N 113°30'E	3°42'00"N 113°37'00"E	Miri
R. Sandom	1°45'N 112°30'E	1°59'00"N 112°33'00"E	Song
R. Sang	1°45'N 112°30'E	1°53'00"N 112°32'45"E	Song
R. Sang	3°00'N 113°30'E	3°11'30"N 113°41'00"E	Bintulu
R. Sanga	1°45'N 112°00'E	1°59'00"N 112°13'30"E	Kanowit
R. Sangau	2°45'N 113°00'E	2°50'00"N 113°03'45"E	Tatau
R. Sanggup = Entabai	1°00'N 111°30'E	1°01'00"N 111°32'45"E	Sri Aman
R. Sangkan = Nanga Bangkit	1°00'N 111°15'E	1°28'30"N 111°29'00"E	Betong
R. Sangkap	2°30'N 112°45'E	2°30'00"N 112°53'30"E	Tatau
R. Santap	2°30'N 112°00'E	2°35'30"N 112°02'30"E	Mukah
R. Santap	2°30'N 112°45'E	2°37'45"N 112°56'30"E	Tatau
R. Santok	1°15'N 111°00'E	1°17'45"N 111°04'45"E	Simunjan
R. Santok	1°00'N 111°00'E	1°05'45"N 111°14'45"E	Sri Aman
R. Sanyang	1°30'N 112°00'E	1°42'15"N 112°04'45"E	Julau
R. Saoh	1°45'N 112°00'E	1°58'30"N 112°00'00"E	Kanowit

R. Saoh	1°45'N 112°30'E	1°50'00"N 112°39'00"E	Song
R. Saong	2°30'N 112°30'E	2°38'15"N 112°33'15"E	Mukah
R. Sara	4°00'N 114°15'E	4°07'15"N 114°23'15"E	Marudi
R. Saran	1°45'N 112°00'E	1°53'45"N 112°10'00"E	Kanowit
R. Sare	4°00'N 114°15'E	4°07'45"N 114°23'30"E	Marudi
R. Saribu	2°00'N 112°15'E	2°08'15"N 112°19'45"E	Kanowit
R. Sarikei	2°15'N 112°00'E	2°23'30"N 112°09'00"E	Mukah
R. Saring	2°15'N 111°30'E	2°16'30"N 111°39'45"E	Sibu
R. Sauh = Nanga Geranjang	1°30'N 111°30'E	1°42'15"N 111°34'45"E	Saratok
R. Saut	2°00'N 112°15'E	2°04'45"N 112°20'45"E	Kanowit
R. Sawan	1°30'N 111°45'E	1°44'45"N 111°49'00"E	Kanowit
R. Sawan	2°30'N 112°45'E	2°43'30"N 112°58'15"E	Tatau
R. Sawang	2°15'N 111°45'E	2°29'15"N 111°50'15"E	Sibu
R. Sawing	2°00'N 111°45'E	2°02'00"N 111°47'45"E	Kanowit
R. Sawing	2°30'N 112°30'E	2°43'00"N 112°42'00"E	Mukah
R. Sawing	2°00'N 111°45'E	2°03'45"N 111°46'00"E	Sarikei
R. Sebatang	3°45'N 114°00'E	3°46'30"N 114°08'15"E	Miri
R. Sebuang	2°00'N 111°30'E	2°09'30"N 111°40'30"E	Sarikei
R. Segeh	2°30'N 112°45'E	2°43'45"N 112°53'00"E	Tatau
R. Segi	2°15'N 111°15'E	2°19'00"N 111°29'15"E	Daro
R. Sekapan Panjang/Pier	2°30'N 113°30'E	2°38'30"N 113°44'30"E	Belaga
R. Sekut	1°00'N 111°30'E	1°02'45"N 111°37'45"E	Sri Aman
R. Selamit	2°00'N 112°15'E	2°06'45"N 112°17'30"E	Kanowit
R. Seleh	2°00'N 113°00'E	2°04'45"N 113°03'00"E	Kapit
R. Seli	2°00'N 111°45'E	2°07'45"N 111°58'00"E	Sibu
R. Selumbang	1°15'N 111°15'E	1°18'15"N 111°17'15"E	Sri Aman
R. Selunggang	2°30'N 112°15'E	2°24'00"N 112°21'30"E	Mukah
R. Selutan	1°45'N 111°45'E	1°46'00"N 111°47'00"E	Kanowit
R. Seman	1°45'N 112°00'E	1°53'30"N 112°09'45"E	Kanowit
R. Seman	1°45'N 112°45'E	1°55'00"N 112°58'30"E	Kapit
R. Seman	1°30'N 111°15'E	1°43'30"N 111°27'30"E	Saratok
R. Seman	2°15'N 111°45'E	2°24'00"N 111°55'45"E	Sibu
R. Semat	2°45'N 112°45'E	2°45'45"N 112°54'15"E	Tatau
R. Sempun	2°00'N 112°15'E	2°02'45"N 112°23'30"E	Kanowit
R. Senabong = Lubok Empit	1°45'N 111°15'E	1°50'15"N 111°24'15"E	Saratok
R. Senang	1°00'N 111°30'E	1°01'30"N 111°34'00"E	Sri Aman
R. Sendar	2°00'N 112°45'E	2°02'00"N 112°55'00"E	Kapit
R. Sengkalong	1°45'N 111°30'E	1°54'45"N 111°43'30"E	Kanowit
R. Sengkuai	2°15'N 113°15'E	2°18'15"N 113°18'15"E	Kapit
R. Serai	2°00'N 111°45'E	2°01'15"N 111°49'15"E	Kanowit
R. Seran	4°30'N 114°45'E	4°31'00"N 114°51'00"E	Limbang
R. Serang	2°45'N 112°45'E	2°58'00"N 112°52'30"E	Tatau
R. Setabut	3°30'N 113°30'E	3°37'30"N 113°34'00"E	Miri
R. Sg. Medalam	4°15'N 114°45'E	4°19'30"N 114°53'30"E	Limbang
R. Siba = Nanga Sempang	1°00'N 111°45'E	1°13'15"N 111°53'45"E	Lubok Antu
R. Sibat	2°00'N 112°30'E	2°01'45"N 112°34'15"E	Song
R. Sidok = Panggil Hilir	1°00'N 111°15'E	1°05'45"N 111°07'45"E	Sri Aman
R. Sidom	2°45'N 112°15'E	2°59'45"N 112°24'15"E	Mukah

R. Sidu	2°30'N 112°30'E	2°42'00"N 112°34'45"E	Mukah
R. Sigan	2°00'N 111°15'E	2°02'30"N 111°23'15"E	Sarikei
R. Sigan	2°15'N 111°45'E	2°27'30"N 111°57'45"E	Sibu
R. Sigan	1°45'N 112°15'E	1°49'00"N 112°18'00"E	Kanowit
R. Sigau = Buei	1°00'N 111°45'E	1°06'45"N 111°49'30"E	Lubok Antu
R. Sigau	1°45'N 112°15'E	1°52'30"N 112°29'00"E	Kanowit
R. Sigau = San Semem	1°00'N 111°30'E	1°07'15"N 111°34'45"E	Sri Aman
R. Sigi	3°45'N 113°45'E	3°49'30"N 113°45'15"E	Miri
R. Sigkin	1°00'N 111°15'E	1°05'00"N 111°26'30"E	Sri Aman
R. Silai	1°30'N 112°00'E	1°39'15"N 112°02'45"E	Julau
R. Silikau	2°30'N 111°45'E	2°30'45"N 111°50'45"E	Sibu
R. Siliang	2°45'N 112°30'E	2°47'30"N 112°38'45"E	Mukah
R. Siloi = Radau	1°00'N 111°30'E	1°03'45"N 111°35'30"E	Sri Aman
R. Simpang	1°45'N 112°30'E	1°52'30"N 112°44'45"E	Song
R. Singa	1°45'N 111°45'E	1°53'30"N 111°55'45"E	Kanowit
R. Singan = Ensurai	1°00'N 111°30'E	1°11'00"N 111°35'30"E	Lubok Antu
R. Singgai	1°45'N 111°45'E	1°46'15"N 111°46'15"E	Kanowit
R. Sinju	3°45'N 113°45'E	3°46'00"N 113°45'45"E	Miri
R. Sinkin	1°15'N 111°00'E	1°19'00"N 111°09'30"E	Simunjan
R. Sintan	2°15'N 111°30'E	2°16'00"N 111°34'45"E	Daro
R. Sintan	2°00'N 111°45'E	2°06'00"N 111°53'45"E	Sibu
R. Sipang = Belok	1°30'N 111°15'E	1°36'00"N 111°20'00"E	Saratok
R. Sirai	1°30'N 112°00'E	1°39'45"N 112°02'15"E	Julau
R. Sirai	2°15'N 111°45'E	2°21'00"N 111°58'15"E	Sibu
R. Sli	2°00'N 111°15'E	2°05'15"N 111°26'00"E	Sarikei
R. Songum	2°00'N 112°00'E	2°04'30"N 112°09'15"E	Kanowit
R. Spalau	1°00'N 111°30'E	1°12'00"N 111°35'30"E	Lubok Antu
R. Sta	1°30'N 111°45'E	1°43'45"N 111°59'15"E	Kanowit
R. Stupin	1°15'N 111°00'E	1°16'15"N 111°10'45"E	Simunjan
R. Su	2°00'N 111°15'E	2°06'45"N 111°28'00"E	Sarikei
R. Suat = Maru Kelasau	1°00'N 111°00'E	1°07'30"N 111°06'30"E	Sri Aman
R. Subon = Bua	1°00'N 111°30'E	1°08'00"N 111°40'00"E	Lubok Antu
R. Suding	1°15'N 111°15'E	1°17'45"N 111°23'00"E	Sri Aman
R. Sudok = Sg. Kawit	1°45'N 111°15'E	1°45'30"N 111°25'00"E	Saratok
R. Sugak	2°30'N 112°45'E	2°42'00"N 112°57'00"E	Tatau
R. Sugit	1°45'N 113°45'E	1°48'45"N 113°45'15"E	Kapit
R. Sujai	2°00'N 112°00'E	2°02'45"N 112°08'30"E	Kanowit
R. Sujang = Benjang	1°00'N 111°30'E	1°13'00"N 111°31'00"E	Lubok Antu
R. Sukan	2°00'N 112°15'E	2°07'45"N 112°17'30"E	Kanowit
R. Sukang	1°45'N 112°15'E	1°52'30"N 112°29'15"E	Kanowit
R. Sultan	3°00'N 113°15'E	3°08'45"N 113°20'15"E	Bintulu
R. Sumbai	2°00'N 111°30'E	2°11'15"N 111°40'30"E	Sarikei
R. Sumbang	2°15'N 112°00'E	2°26'15"N 112°09'45"E	Dalat
R. Sumbang	2°30'N 112°15'E	2°30'30"N 112°19'30"E	Mukah
R. Sumbang	2°15'N 111°45'E	2°23'30"N 111°47'45"E	Sibu
R. Sumbang	2°30'N 112°45'E	2°37'45"N 112°56'00"E	Tatau
R. Sumok	2°00'N 113°15'E	2°07'15"N 113°17'45"E	Kapit
R. Sumok = Entebu	1°30'N 111°15'E	1°41'45"N 111°21'30"E	Saratok

R. Sumping = Bait Hilir	1°00'N 111°00'E	1°08'00"N 111°14'30"E	Sri Aman
R. Sumpurai	2°15'N 112°45'E	2°29'45"N 112°53'30"E	Tatau
R. Sunang	1°45'N 111°30'E	1°58'15"N 111°38'45"E	Kanowit
R. Sungei	1°45'N 111°45'E	1°53'45"N 111°57'00"E	Kanowit
R. Suntong	1°45'N 113°30'E	1°56'00"N 113°40'15"E	Kapit
R. Sunyong	1°30'N 112°00'E	1°42'30"N 112°04'45"E	Julau
R. Supit	2°30'N 112°00'E	2°30'00"N 112°06'45"E	Mukah
R. Surang	4°00'N 114°15'E	4°10'00"N 114°22'30"E	Marudi
R. Surang	2°30'N 112°00'E	2°36'30"N 112°13'45"E	Mukah
R. Surau	1°45'N 113°00'E	1°55'00"N 113°07'45"E	Kapit
R. Suri = Sapa Tengah	1°00'N 111°00'E	1°10'30"N 111°04'30"E	Sri Aman
R. Taboh	3°00'N 113°15'E	3°05'15"N 113°25'00"E	Bintulu
R. Taboh	2°00'N 113°00'E	2°04'45"N 113°04'15"E	Kapit
R. Taboh	2°00'N 112°30'E	2°00'30"N 112°38'00"E	Song
R. Tabur	1°45'N 111°15'E	1°56'00"N 111°28'00"E	Sarikei
R. Tadong	1°30'N 111°45'E	1°37'15"N 111°47'15"E	Kanowit
R. Tagae	2°15'N 113°00'E	2°16'00"N 113°09'15"E	Kapit
R. Tagi	2°30'N 113°00'E	2°32'15"N 113°01'30"E	Tatau
R. Tagon	1°30'N 112°15'E	1°41'30"N 112°24'45"E	Song
R. Tajai	2°00'N 112°00'E	2°02'00"N 112°12'30"E	Kanowit
R. Tajok	1°45'N 112°45'E	1°57'00"N 112°54'00"E	Kapit
R. Taka	2°15'N 111°15'E	2°21'30"N 111°28'45"E	Sarikei
R. Takai	1°15'N 111°00'E	1°23'30"N 111°13'15"E	Betong
R. Takam	2°45'N 112°15'E	2°57'45"N 112°17'00"E	Mukah
R. Takin	2°30'N 112°00'E	2°35'15"N 112°02'30"E	Mukah
R. Takin	2°15'N 111°15'E	2°21'15"N 111°28'45"E	Sarikei
R. Takin	2°15'N 111°45'E	2°19'30"N 111°57'30"E	Sibu
R. Tam	2°15'N 111°30'E	2°18'45"N 111°38'00"E	Sibu
R. Tama Sidut	3°30'N 114°00'E	3°44'45"N 114°10'15"E	Marudi
R. Tampa = Kaong Ili	1°00'N 111°45'E	1°09'45"N 111°51'30"E	Lubok Antu
R. Tampang	2°30'N 112°30'E	2°42'00"N 112°34'15"E	Mukah
R. Tanah Merah	4°15'N 114°45'E	4°28'15"N 114°54'00"E	Limbang
R. Tandang	3°00'N 113°15'E	3°09'00"N 113°15'00"E	Bintulu
R. Tandang = Ijok Hulu	1°00'N 111°30'E	1°12'30"N 111°32'00"E	Lubok Antu
R. Tang	2°15'N 112°00'E	2°29'30"N 112°05'30"E	Mukah
R. Tangai	2°30'N 112°30'E	2°43'45"N 112°40'45"E	Mukah
R. Tanggai	2°15'N 113°00'E	2°15'30"N 113°06'00"E	Kapit
R. Tangkun = Nanga Dase	1°45'N 111°30'E	1°45'30"N 111°32'45"E	Saratok
R. Tangong	1°15'N 111°15'E	1°18'00"N 111°22'45"E	Sri Aman
R. Tangu	2°15'N 113°00'E	2°16'15"N 113°09'30"E	Kapit
R. Tanjong	1°45'N 113°15'E	1°52'00"N 113°29'30"E	Kapit
R. Tanjong	2°30'N 112°15'E	2°16'30"N 112°25'45"E	Mukah
R. Tarang	1°45'N 111°45'E	1°56'45"N 111°45'15"E	Kanowit
R. Tarang	1°45'N 111°15'E	1°56'45"N 111°22'45"E	Saratok
R. Tarong	2°15'N 111°45'E	2°21'15"N 111°53'00"E	Sibu
R. Tawi = Bayai	1°00'N 111°30'E	1°07'45"N 111°30'45"E	Sri Aman
R. Tedong	1°45'N 113°15'E	1°52'30"N 113°29'15"E	Kapit
R. Tegong	3°00'N 113°30'E	3°01'30"N 113°35'00"E	Bintulu

R. Tegong	2°15'N 112°00'E	2°27'45"N 112°03'45"E	Mukah
R. Telajan	1°45'N 111°30'E	1°52'45"N 111°34'30"E	Kanowit
R. Telayan	1°45'N 111°30'E	1°59'30"N 111°39'30"E	Sarikei
R. Tembang	2°00'N 112°30'E	2°02'00"N 112°32'30"E	Song
R. Tembat	2°15'N 112°00'E	2°28'45"N 112°04'00"E	Mukah
R. Temonggong Jugah	1°45'N 113°15'E	1°53'00"N 113°26'45"E	Kapit
R. Temor	3°00'N 113°15'E	3°05'30"N 113°15'30"E	Bintulu
R. Tempang	2°30'N 112°30'E	2°41'45"N 112°35'00"E	Mukah
R. Teresan	1°00'N 111°30'E	1°02'00"N 111°32'00"E	Sri Aman
R. Tiboh	2°00'N 111°45'E	2°14'30"N 111°55'30"E	Sibu
R. Tigeng	2°00'N 112°15'E	2°03'45"N 112°16'45"E	Kanowit
R. Tila	1°45'N 111°30'E	1°55'45"N 111°42'45"E	Kanowit
R. Tindin	2°45'N 112°30'E	2°46'00"N 112°35'45"E	Mukah
R. Tindit = Wong Pandak	1°00'N 111°45'E	1°05'45"N 111°51'45"E	Lubok Antu
R. Tingah	2°30'N 112°45'E	2°36'30"N 112°55'45"E	Tatau
R. Tinggang	1°45'N 113°15'E	1°49'45"N 113°24'15"E	Kapit
R. Tinggi	2°45'N 113°15'E	2°55'30"N 113°25'45"E	Bintulu
R. Tinggi	3°45'N 113°45'E	3°55'00"N 113°56'00"E	Miri
R. Tinggi	2°30'N 112°00'E	2°30'00"N 112°07'45"E	Mukah
R. Tingkas	2°45'N 112°00'E	2°46'30"N 112°11'00"E	Mukah
R. Tingum	2°00'N 113°15'E	2°06'00"N 113°23'00"E	Kapit
R. Tisak	1°15'N 111°15'E	1°16'00"N 111°29'45"E	Sri Aman
R. Tom	1°45'N 111°15'E	1°47'45"N 111°29'00"E	Saratok
R. Tuah	2°15'N 111°45'E	2°17'00"N 111°58'30"E	Sibu
R. Tuan	2°00'N 113°00'E	2°00'30"N 113°02'45"E	Kapit
R. Tuan = Aun	2°00'N 111°45'E	2°07'15"N 111°48'45"E	Sibu
R. Tuba	1°45'N 111°45'E	1°56'45"N 111°53'45"E	Kanowit
R. Tuba	1°45'N 111°30'E	1°49'00"N 111°42'30"E	Kanowit
R. Tubam	4°00'N 113°45'E	4°06'00"N 113°55'15"E	Miri
R. Tubau	1°15'N 111°15'E	1°16'15"N 111°27'15"E	Sri Aman
R. Tubu	1°45'N 113°00'E	1°54'45"N 113°07'45"E	Kapit
R. Tugang	2°45'N 113°45'E	2°53'45"N 113°47'15"E	Belaga
R. Tugang = Engkeramut	1°00'N 111°15'E	1°02'45"N 111°23'00"E	Sri Aman
R. Tujang	2°15'N 112°45'E	2°15'30"N 112°58'45"E	Kapit
R. Tukau	3°00'N 113°15'E	3°01'45"N 113°26'15"E	Bintulu
R. Tulang	2°30'N 113°00'E	2°35'15"N 113°09'00"E	Tatau
R. Tulis = Kapa	1°00'N 111°00'E	1°08'15"N 111°13'15"E	Sri Aman
R. Tuma Changkol	1°00'N 111°45'E	1°04'45"N 111°45'15"E	Lubok Antu
R. Tumal	1°45'N 111°30'E	1°50'45"N 111°37'15"E	Kanowit
R. Tumbai	2°45'N 112°00'E	2°47'00"N 112°24'45"E	Mukah
R. Tumbak	2°30'N 112°45'E	2°39'15"N 112°56'45"E	Tatau
R. Tumpang	2°00'N 113°00'E	2°02'45"N 113°14'00"E	Kapit
R. Tungkat = Empaling	1°00'N 111°00'E	1°07'15"N 111°02'45"E	Sri Aman
R. Tungku	2°00'N 113°15'E	2°12'15"N 113°22'00"E	Kapit
R. Tungku	1°30'N 112°15'E	1°41'00"N 112°27'45"E	Song
R. Tungu	2°15'N 111°15'E	2°18'00"N 111°28'30"E	Daro
R. Turang	2°15'N 112°15'E	2°19'15"N 112°17'15"E	Dalat
R. Tusut	2°15'N 112°15'E	2°18'00"N 112°20'45"E	Dalat

R. Tutong = Nanga Telaus	1°00'N 111°45'E	1°12'45"N 111°58'15"E	Lubok Antu
R. Tutong	1°45'N 111°30'E	1°50'45"N 111°37'45"E	Kanowit
R. Tutong	2°45'N 112°15'E	2°45'30"N 112°19'15"E	Mukah
R. Tutong = Lempa Ili	1°45'N 111°15'E	1°52'30"N 111°28'00"E	Saratok
R. Ubai	2°30'N 111°30'E	2°38'00"N 111°42'30"E	Sibu
R. Ubak	2°45'N 112°00'E	2°48'00"N 112°12'00"E	Mukah
R. Ubam	1°45'N 111°30'E	1°52'45"N 111°34'45"E	Kanowit
R. Ubam	2°00'N 112°45'E	2°01'00"N 112°48'45"E	Kapit
R. Ubang	1°45'N 113°00'E	1°45'15"N 113°10'00"E	Kapit
R. Ubau	1°45'N 112°30'E	1°54'30"N 112°41'15"E	Song
R. Ubom	2°00'N 111°30'E	2°01'15"N 111°39'45"E	Sarikei
R. Ubong	2°00'N 112°15'E	2°00'45"N 112°15'30"E	Kanowit
R. Uchau	2°30'N 112°15'E	2°43'45"N 112°25'45"E	Mukah
R. Uching	3°00'N 113°15'E	3°09'45"N 113°19'15"E	Bintulu
R. Uching = Entulang Entawa	1°00'N 111°15'E	1°09'00"N 111°25'45"E	Sri Aman
R. Uchop	3°00'N 113°30'E	3°00'15"N 113°31'30"E	Bintulu
R. Udin	2°15'N 111°30'E	2°20'00"N 111°33'00"E	Daro
R. Udin	2°00'N 111°15'E	2°05'00"N 111°26'15"E	Sarikei
R. Uga	1°45'N 113°15'E	1°51'45"N 113°16'45"E	Kapit
R. Ugah	2°15'N 111°30'E	2°21'45"N 111°38'45"E	Sibu
R. Ugai	1°45'N 113°15'E	1°55'45"N 113°22'00"E	Kapit
R. Ugas	1°45'N 111°30'E	1°48'45"N 111°32'30"E	Kanowit
R. Ugeh	2°15'N 111°30'E	2°21'45"N 111°30'30"E	Daro
R. Ugeng = Nanga Risau	1°45'N 111°15'E	1°50'00"N 111°24'15"E	Saratok
R. Uggat	2°00'N 113°15'E	2°06'15"N 113°21'30"E	Kapit
R. Ugil Sikarok	1°00'N 111°45'E	1°07'30"N 111°51'45"E	Lubok Antu
R. Ugon	1°30'N 111°30'E	1°40'30"N 111°38'45"E	Saratok
R. Ugop	3°45'N 113°45'E	3°49'30"N 113°47'00"E	Miri
R. Ujam	1°45'N 112°30'E	1°45'30"N 112°33'45"E	Song
R. Ujam	2°00'N 112°15'E	2°01'30"N 112°29'30"E	Kapit
R. Ujan	3°00'N 113°30'E	3°14'30"N 113°35'00"E	Bintulu
R. Ujan	2°30'N 112°15'E	2°35'30"N 112°26'15"E	Mukah
R. Ujan	2°00'N 112°15'E	2°05'15"N 112°15'30"E	Kanowit
R. Ujan	2°00'N 112°00'E	2°10'15"N 112°03'45"E	Sibu
R. Ujan	1°15'N 111°00'E	1°17'15"N 111°12'30"E	Simunjan
R. Ujan	1°45'N 112°30'E	1°58'45"N 112°32'30"E	Song
R. Ujang	1°45'N 111°30'E	1°52'15"N 111°31'00"E	Kanowit
R. Ujang	2°15'N 111°15'E	2°24'45"N 111°29'00"E	Sarikei
R. Ujoh	1°45'N 112°45'E	1°58'45"N 112°48'15"E	Kapit
R. Ujok	1°45'N 112°15'E	1°53'45"N 112°21'00"E	Kanowit
R. Ujok	1°45'N 112°45'E	1°58'30"N 112°48'45"E	Kapit
R. Ujom	2°15'N 112°00'E	2°27'15"N 112°07'15"E	Mukah
R. Uju = Wong Limat	1°45'N 111°15'E	1°46'30"N 111°28'15"E	Saratok
R. Uka	1°45'N 112°00'E	1°51'30"N 112°07'30"E	Kanowit
R. Ukit	2°15'N 113°45'E	2°21'15"N 113°52'45"E	Belaga
R. Ukum	1°15'N 111°00'E	1°23'15"N 111°13'30"E	Betong
R. Ukup	2°00'N 112°45'E	2°03'45"N 112°46'00"E	Kapit
R. Ulak	2°00'N 112°00'E	2°01'00"N 112°03'30"E	Kanowit

R. Ulat	3°45'N 113°45'E	3°45'30"N 113°45'30"E	Miri
R. Uli	2°45'N 112°30'E	2°49'15"N 112°41'15"E	Mukah
R. Ulik	2°45'N 112°45'E	2°50'45"N 112°59'00"E	Tatau
R. Ulom	3°00'N 112°45'E	3°05'00"N 112°57'45"E	Tatau
R. Umak	1°45'N 111°30'E	1°45'30"N 111°36'30"E	Kanowit
R. Umak = Ulu Kau	1°30'N 111°30'E	1°44'00"N 111°36'45"E	Saratok
R. Uimbang	2°00'N 113°00'E	2°05'15"N 113°14'00"E	Kapit
R. Umbau	3°00'N 113°15'E	3°07'00"N 113°16'00"E	Bintulu
R. Umbol	1°45'N 111°15'E	1°50'45"N 111°22'00"E	Saratok
R. Umeh	3°45'N 113°45'E	3°55'30"N 113°58'00"E	Miri
R. Umgon	3°45'N 113°45'E	3°54'00"N 113°59'45"E	Miri
R. Umin	1°45'N 111°30'E	1°46'00"N 111°44'15"E	Kanowit
R. Umjam = Menyebat	1°15'N 111°45'E	1°18'00"N 111°53'30"E	Lubok Antu
R. Umpang	1°45'N 111°15'E	1°49'00"N 111°22'30"E	Saratok
R. Umpang	2°15'N 111°45'E	2°26'45"N 111°59'00"E	Sibu
R. Umpau	2°15'N 111°30'E	2°27'00"N 111°35'30"E	Sibu
R. Umpi	2°15'N 112°00'E	2°24'00"N 112°01'45"E	Sibu
R. Umpoh	1°30'N 112°15'E	1°41'30"N 112°28'15"E	Song
R. Umpok	2°15'N 111°30'E	2°19'30"N 111°35'00"E	Sibu
R. Unah = Sukong	1°00'N 111°45'E	1°03'15"N 111°49'15"E	Lubok Antu
R. Unan	1°30'N 111°45'E	1°44'00"N 111°47'45"E	Kanowit
R. Unan	2°30'N 111°45'E	2°40'15"N 111°51'30"E	Sibu
R. Unau	2°00'N 112°00'E	2°06'45"N 112°00'15"E	Sibu
R. Uncham	2°00'N 112°15'E	2°00'45"N 112°23'30"E	Kanowit
R. Unchat = Wong Klampai	1°15'N 111°45'E	1°17'45"N 111°49'45"E	Lubok Antu
R. Unchat	2°45'N 112°15'E	2°46'00"N 112°21'45"E	Mukah
R. Unchat	2°00'N 112°15'E	2°06'30"N 112°20'15"E	Kanowit
R. Undi	3°45'N 113°45'E	3°53'45"N 113°47'00"E	Miri
R. Unding	1°45'N 111°30'E	1°46'00"N 111°35'00"E	Saratok
R. Ungah	2°30'N 112°30'E	2°43'30"N 112°35'30"E	Mukah
R. Ungang	2°00'N 113°00'E	2°01'45"N 113°11'45"E	Kapit
R. Ungat	2°30'N 112°30'E	2°39'15"N 112°32'15"E	Mukah
R. Unggam = Lubok Kerupok	1°45'N 111°15'E	1°51'00"N 111°29'45"E	Saratok
R. Unggan	2°00'N 113°00'E	2°06'45"N 113°05'45"E	Kapit
R. Unggang = Peraja Kabo	1°45'N 111°15'E	1°47'00"N 111°26'15"E	Saratok
R. Unggang = Sg. Metong	1°45'N 111°15'E	1°50'45"N 111°17'45"E	Saratok
R. Unggat	1°45'N 113°30'E	1°52'00"N 113°31'15"E	Kapit
R. Unggat	2°30'N 112°15'E	2°30'15"N 112°18'45"E	Mukah
R. Unggat	2°00'N 111°45'E	2°14'15"N 111°55'30"E	Sibu
R. Unggat	1°30'N 112°00'E	1°44'45"N 112°38'45"E	Song
R. Unggi	1°45'N 111°30'E	1°46'15"N 111°43'00"E	Kanowit
R. Unggom	2°00'N 112°00'E	2°08'45"N 112°06'45"E	Kanowit
R. Unging = Selepong Lup	1°00'N 111°15'E	1°03'45"N 111°20'15"E	Sri Aman
R. Ungka	1°45'N 112°15'E	1°54'45"N 112°20'15"E	Kanowit
R. Ungka	2°00'N 113°15'E	2°05'45"N 113°27'30"E	Kapit
R. Ungkap	1°45'N 112°45'E	1°57'45"N 112°51'00"E	Kapit
R. Ungking	2°15'N 111°45'E	2°21'45"N 111°46'45"E	Sibu
R. Ungking = Bukong	1°00'N 111°30'E	1°06'45"N 111°39'45"E	Lubok Antu

R. Ungkir	1°00'N 111°00'E	1°12'45"N 111°07'00"E	Sri Aman
R. Ungkot	2°00'N 112°15'E	2°08'45"N 112°17'15"E	Kanowit
R. Ungku = Tabut	1°00'N 111°30'E	1°07'00"N 111°35'30"E	Sri Aman
R. Unja	1°30'N 111°30'E	1°40'30"N 111°34'45"E	Saratok
R. Unjah	1°15'N 111°00'E	1°20'45"N 111°09'30"E	Betong
R. Unji	4°00'N 114°15'E	4°12'00"N 114°24'45"E	Marudi
R. Unji = Samak	1°00'N 111°30'E	1°03'45"N 111°38'00"E	Sri Aman
R. Unjong	1°30'N 112°15'E	1°41'30"N 112°21'30"E	Song
R. Unong = Repak Galu	1°00'N 111°00'E	1°04'45"N 111°09'15"E	Sri Aman
R. Untam	1°30'N 112°15'E	1°42'30"N 112°23'45"E	Song
R. Unting	2°00'N 112°15'E	2°01'45"N 112°15'30"E	Kanowit
R. Unting	3°45'N 113°30'E	3°50'15"N 113°41'15"E	Miri
R. Untol	2°15'N 111°15'E	2°20'30"N 111°27'30"E	Daro
R. Upau	3°00'N 113°15'E	3°11'45"N 113°25'00"E	Bintulu
R. Upu	1°30'N 111°15'E	1°32'00"N 111°26'45"E	Saratok
R. Usa	2°15'N 111°30'E	2°21'45"N 111°30'30"E	Daro
R. Usah = Klassen Simpang	1°00'N 111°30'E	1°06'45"N 111°33'15"E	Sri Aman
R. Usan	2°15'N 112°00'E	2°19'15"N 112°14'45"E	Mukah
R. Usan	2°00'N 112°00'E	2°10'45"N 112°04'15"E	Sibu
R. Usek	3°00'N 113°15'E	3°08'30"N 113°24'45"E	Bintulu
R. Uset	3°00'N 113°15'E	3°13'30"N 113°21'45"E	Bintulu
R. Usin = Buja	1°30'N 111°45'E	1°42'30"N 111°48'15"E	Kanowit
R. Usit	3°00'N 112°30'E	3°00'15"N 112°35'00"E	Mukah
R. Uso	2°00'N 112°30'E	2°01'15"N 112°30'00"E	Song
R. Usop	4°15'N 114°45'E	4°29'00"N 114°50'00"E	Limbang
R. Usut	3°45'N 113°45'E	3°53'30"N 113°45'45"E	Miri
R. Utan	3°00'N 113°30'E	3°08'30"N 113°42'30"E	Bintulu
R. Utek	2°15'N 112°00'E	2°26'15"N 112°10'00"E	Mukah
R. Waa = Ran	1°00'N 111°15'E	1°05'15"N 111°15'45"E	Sri Aman
R. Wat = Pintu	1°00'N 111°30'E	1°04'45"N 111°34'30"E	Sri Aman
R. Wen	3°00'N 113°15'E	3°01'30"N 113°22'00"E	Bintulu
R. Will	1°45'N 111°15'E	1°46'30"N 111°22'15"E	Saratok
R. Yan	3°00'N 113°15'E	3°01'00"N 113°22'00"E	Bintulu
R. Yangga	2°00'N 111°15'E	2°03'30"N 111°29'00"E	Sarikei
R. Yum	2°30'N 112°15'E	2°23'00"N 112°20'45"E	Mukah
Raba	1°30'N 111°30'E	1°32'45"N 111°39'15"E	Saratok
Radau = R. Siloi	1°00'N 111°30'E	1°03'45"N 111°35'30"E	Sri Aman
Rajang	2°00'N 111°00'E	2°09'00"N 111°15'00"E	Sarikei
Rambai	1°15'N 111°30'E	1°16'00"N 111°31'15"E	Sri Aman
Rampo Wi	1°00'N 111°30'E	1°00'45"N 111°32'45"E	Sri Aman
Ramudu	3°30'N 115°30'E	3°32'15"N 115°30'15"E	Marudi
Ramudu Ulu	3°30'N 115°30'E	3°32'30"N 115°39'30"E	Marudi
Ran = R. Waa	1°00'N 111°15'E	1°05'15"N 111°15'45"E	Sri Aman
Rantau Jambu	1°00'N 112°00'E	1°11'30"N 112°04'15"E	Lubok Antu
Rantau Rayang	1°30'N 111°45'E	1°34'00"N 111°45'00"E	Kanowit
Rapak Terus	1°00'N 111°00'E	1°06'00"N 111°08'30"E	Sri Aman
Repak Galu = R. Unong	1°00'N 111°00'E	1°04'45"N 111°09'15"E	Sri Aman
Rapong = R. Andom	1°30'N 111°15'E	1°36'45"N 111°25'00"E	Saratok

Rengiang = Nanga Kau	1°45'N 111°30'E	1°45'45"N 111°35'45"E	Saratok
Rian Batang	1°15'N 111°30'E	1°26'45"N 111°33'45"E	Betong
Rimbass	1°30'N 111°15'E	1°35'45"N 111°27'15"E	Betong
Ritoh	1°15'N 110°15'E	1°17'00"N 110°26'45"E	Serian
Roban	1°45'N 111°15'E	1°53'30"N 111°17'30"E	Saratok
RTK Oyong Ajang	3°45'N 114°00'E	3°52'15"N 114°14'30"E	Miri
Rukam	1°30'N 109°45'E	1°39'45"N 109°47'00"E	Lundu
Sabar	1°30'N 111°15'E	1°34'45"N 111°25'00"E	Saratok
Sadong Jaya	1°30'N 110°30'E	1°31'30"N 110°41'30"E	Simunjan
Saka	1°15'N 111°30'E	1°22'45"N 111°33'00"E	Betong
Salulap	1°15'N 111°30'E	1°26'00"N 111°30'45"E	Betong
Samak = R. Unji	1°00'N 111°30'E	1°03'45"N 111°38'00"E	Sri Aman
Sambir	1°30'N 110°30'E	1°35'15"N 110°32'15"E	Samarahan
Samu	1°30'N 111°30'E	1°33'15"N 111°31'30"E	Saratok
San	1°30'N 111°15'E	1°30'00"N 111°18'00"E	Betong
San Empilau	1°00'N 111°30'E	1°07'30"N 111°34'30"E	Sri Aman
San Munggot = R. Merayong	1°00'N 111°30'E	1°08'30"N 111°33'15"E	Sri Aman
San Semem = R. Sigau	1°00'N 111°30'E	1°07'15"N 111°34'45"E	Sri Aman
Sangan	2°45'N 112°45'E	2°45'45"N 112°58'15"E	Tatau
Santubong	1°30'N 110°15'E	1°43'30"N 110°18'30"E	Kuching
Sapa Bubang = R. Junau	1°00'N 111°00'E	1°10'45"N 111°03'45"E	Sri Aman
Sapa Tengah = R. Suri	1°00'N 111°00'E	1°10'30"N 111°04'30"E	Sri Aman
Sapinang	1°30'N 111°00'E	1°39'30"N 111°08'15"E	Saratok
Saratok	1°30'N 111°15'E	1°44'30"N 111°19'45"E	Saratok
Sarikei	2°00'N 111°30'E	2°07'45"N 111°31'00"E	Sarikei
Sayat	1°00'N 111°30'E	1°06'30"N 111°43'45"E	Lubok Antu
Sebangan	1°30'N 110°45'E	1°33'30"N 110°46'00"E	Serian
Sebangki Ili	1°00'N 111°45'E	1°08'30"N 111°47'15"E	Lubok Antu
Sebauh	3°00'N 113°15'E	3°06'45"N 113°16'00"E	Bintulu
Sebeliau	1°00'N 111°30'E	1°13'15"N 111°44'15"E	Lubok Antu
Sebembau	1°00'N 110°30'E	1°14'45"N 110°38'00"E	Serian
Sebembau	1°00'N 111°15'E	1°09'45"N 111°16'45"E	Sri Aman
Seberai Nibong	2°00'N 112°00'E	2°08'45"N 112°00'30"E	Sibu
Sebujuk = R. Jalani	1°00'N 111°30'E	1°02'45"N 111°36'00"E	Sri Aman
Sebuyau	1°30'N 110°45'E	1°31'30"N 110°55'45"E	Simunjan
Sedarat Embawang	1°00'N 111°30'E	1°10'45"N 111°37'30"E	Lubok Antu
Sedebu	1°30'N 111°15'E	1°35'15"N 111°15'30"E	Betong
Sedenak	1°30'N 109°45'E	1°40'15"N 109°48'00"E	Lundu
Sedi Pelasu	1°45'N 111°15'E	1°59'45"N 111°15'30"E	Saratok
Seduku	1°15'N 111°00'E	1°23'30"N 111°13'15"E	Sri Aman
Seduku Hulu	1°15'N 111°00'E	1°23'45"N 111°14'30"E	Betong
Sekapan = R. Gilang	2°30'N 113°30'E	2°34'30"N 113°40'45"E	Belaga
Sekatap	1°15'N 111°30'E	1°28'15"N 111°34'15"E	Betong
Sekuau	2°15'N 112°00'E	2°20'45"N 112°09'45"E	Mukah
Sekundong	1°30'N 111°30'E	1°30'15"N 111°30'00"E	Saratok
Sekuyat	1°15'N 111°30'E	1°26'00"N 111°34'00"E	Betong
Selalang	2°00'N 111°15'E	2°01'15"N 111°18'45"E	Sarikei
Selambong = R. Jipu	1°30'N 111°15'E	1°42'30"N 111°20'30"E	Saratok

Selangan	1°00'N 111°15'E	1°09'45"N 111°16'45"E	Sri Aman
Selanjau Inchiap Hulu = R. Beji	1°00'N 111°00'E	1°11'30"N 111°13'45"E	Sri Aman
Selangking	1°30'N 111°30'E	1°33'30"N 111°41'45"E	Betong
Selepang Berangan	1°00'N 111°15'E	1°04'00"N 111°21'00"E	Sri Aman
Selepong	1°00'N 111°15'E	1°04'15"N 111°21'15"E	Sri Aman
Selepong Lup = R. Unging	1°00'N 111°15'E	1°03'45"N 111°20'15"E	Sri Aman
Selik = R. Sandah	1°00'N 111°30'E	1°01'30"N 111°44'00"E	Lubok Antu
Selindong Hilir	1°00'N 111°30'E	1°07'30"N 111°39'45"E	Lubok Antu
Selindong Hulu	1°00'N 111°30'E	1°07'30"N 111°39'45"E	Lubok Antu
Semarang	1°30'N 111°00'E	1°41'00"N 111°06'00"E	Saratok
Sematan	1°45'N 109°30'E	1°48'15"N 109°31'30"E	Lundu
Semawa Hilir = R. Kinchong	1°00'N 111°00'E	1°09'45"N 111°06'30"E	Sri Aman
Semawa Hulu = R. Imam	1°00'N 111°00'E	1°10'45"N 111°06'00"E	Sri Aman
Semera	1°30'N 110°30'E	1°33'30"N 110°10'15"E	Simunjan
Semueh = R. Gembar	1°00'N 111°30'E	1°13'00"N 111°41'45"E	Lubok Antu
Semumah	1°15'N 111°30'E	1°25'00"N 111°31'00"E	Betong
Semumoh Atas	1°15'N 111°30'E	1°24'45"N 111°30'45"E	Betong
Semurin	1°45'N 111°15'E	1°45'15"N 111°19'15"E	Saratok
Sengayan	2°00'N 112°00'E	2°05'00"N 112°13'15"E	Kanowit
Sengkabang	1°00'N 111°30'E	1°14'30"N 111°30'45"E	Lubok Antu
Sengkuang	1°00'N 111°30'E	1°04'30"N 111°32'00"E	Lubok Antu
Sengkuang Hilir = R. Jingkat	1°00'N 111°30'E	1°04'30"N 111°32'00"E	Sri Aman
Sengkuang Hulu = R. Luat	1°00'N 111°30'E	1°04'00"N 111°32'15"E	Sri Aman
Senunok	1°30'N 111°30'E	1°36'30"N 111°34'00"E	Saratok
Sepuna	1°30'N 111°30'E	1°34'00"N 111°31'45"E	Saratok
Serian	1°00'N 110°30'E	1°09'45"N 110°34'00"E	Serian
Serikin	1°15'N 109°45'E	1°19'30"N 109°59'45"E	Bau
Sesang	1°45'N 111°00'E	1°53'15"N 111°11'00"E	Saratok
Setambak Ulu	1°00'N 111°15'E	1°25'30"N 111°29'00"E	Betong
Setapang	2°15'N 112°00'E	2°23'45"N 112°08'00"E	Mukah
Setumbin	1°00'N 111°15'E	1°20'00"N 111°21'00"E	Sri Aman
Sg. Antu = R. Anding	1°45'N 111°15'E	1°54'15"N 111°16'45"E	Saratok
Sg. Assam	1°30'N 111°15'E	1°39'30"N 111°25'15"E	Saratok
Sg. Babang	1°30'N 111°15'E	1°44'00"N 111°29'45"E	Saratok
Sg. Besai	1°00'N 111°15'E	1°09'15"N 111°16'30"E	Sri Aman
Sg. Betong	1°00'N 111°45'E	1°11'00"N 111°59'00"E	Lubok Antu
Sg. Dabai = R. Entalai	1°45'N 111°15'E	1°59'45"N 111°15'30"E	Saratok
Sg. Empait	1°45'N 111°15'E	1°58'15"N 111°17'30"E	Saratok
Sg. Engkabang Ili	1°45'N 111°15'E	1°51'15"N 111°18'45"E	Saratok
Sg. Engkabang Ulu	1°45'N 111°15'E	1°51'15"N 111°19'15"E	Saratok
Sg. Gran	1°15'N 111°15'E	1°17'45"N 111°22'45"E	Sri Aman
Sg. Grenjang	1°15'N 112°00'E	1°15'00"N 112°03'30"E	Lubok Antu
Sg. Jabey	1°45'N 111°00'E	1°55'15"N 111°12'30"E	Saratok
Sg. Jabong = R. Bala	1°45'N 111°00'E	1°55'30"N 111°12'15"E	Saratok
Sg. Kawit = R. Sudok	1°45'N 111°15'E	1°45'30"N 111°25'00"E	Saratok
Sg. Kedap = R. Limbing	1°30'N 111°15'E	1°42'00"N 111°26'00"E	Saratok
Sg. Kedoh = R. Entigu	1°45'N 111°15'E	1°53'45"N 111°24'15"E	Saratok
Sg. Kepyang	1°30'N 111°30'E	1°37'30"N 111°38'45"E	Saratok

Sg. Labi = R. Baru	1°00'N 111°30'E	1°01'00"N 111°33'30"E	Sri Aman
Sg. Langit	1°30'N 111°30'E	1°36'15"N 111°38'15"E	Saratok
Sg. Lelayang	1°15'N 112°00'E	1°19'45"N 112°05'00"E	Lubok Antu
Sg. Lichok	1°45'N 111°15'E	1°53'30"N 111°22'15"E	Saratok
Sg. Ligi	1°15'N 111°00'E	1°23'30"N 111°05'30"E	Sri Aman
Sg. Luan = R. Baking	1°45'N 111°15'E	1°47'45"N 111°19'45"E	Saratok
Sg. Mapar = R. Bugat	1°30'N 111°15'E	1°43'15"N 111°27'45"E	Saratok
Sg. Mendas = R. Chunggat	1°30'N 111°15'E	1°38'45"N 111°24'45"E	Saratok
Sg. Merah	2°15'N 111°45'E	2°19'30"N 111°50'00"E	Sibu
Sg. Merah	1°00'N 111°00'E	1°05'00"N 111°06'30"E	Sri Aman
Sg. Melop	2°15'N 112°30'E	2°15'10"N 112°29'50"E	Mukah
Sg. Metong = R. Unggang	1°45'N 111°15'E	1°50'45"N 111°17'45"E	Saratok
Sg. Menggeris	1°45'N 111°00'E	1°57'30"N 111°11'15"E	Saratok
Sg. Meringgit	4°56'N 115°30'E	4°55'50"N 115°30'10"E	Lawas
Sg. Mudong Tengah = R. Sait	1°45'N 111°15'E	1°56'30"N 111°21'45"E	Saratok
Sg. Mujau	1°45'N 111°15'E	1°56'00"N 111°18'00"E	Saratok
Sg. Nyiar = R. Judin	1°45'N 111°15'E	1°52'45"N 111°15'30"E	Saratok
Sg. Nibong = R. Patar	1°15'N 111°30'E	1°16'15"N 111°44'15"E	Lubok Antu
Sg. Pasir	1°45'N 111°00'E	1°56'30"N 111°12'30"E	Saratok
Sg. Pedada	1°30'N 111°00'E	1°36'30"N 111°00'45"E	Saratok
Sg. Peligong	1°45'N 111°15'E	1°47'00"N 111°17'00"E	Saratok
Sg. Pisang	1°15'N 111°00'E	1°21'45"N 111°09'15"E	Sri Aman
Sg. Puloh	1°15'N 111°45'E	1°17'15"N 111°49'00"E	Lubok Antu
Sg. Ramayong	1°15'N 112°00'E	1°15'00"N 112°06'15"E	Lubok Antu
Sg. Ruan = R. Belabun	1°45'N 111°15'E	1°50'00"N 111°17'45"E	Saratok
Sg. Rumput	1°45'N 111°00'E	1°59'45"N 111°11'30"E	Saratok
Sg. Rusa	2°00'N 111°30'E	2°00'45"N 111°34'15"E	Sarikei
Sg. Sawa	1°00'N 112°00'E	1°09'00"N 112°06'45"E	Lubok Antu
Sg. Senang	1°30'N 111°00'E	1°30'15"N 111°03'15"E	Sri Aman
Sg. Sengkabang	1°00'N 112°00'E	1°10'00"N 112°06'00"E	Lubok Antu
Sg. Sulau	1°30'N 111°15'E	1°40'45"N 111°26'00"E	Saratok
Sg. Tebelian	1°00'N 111°00'E	1°04'30"N 111°08'45"E	Sri Aman
Sg. Temudok	1°30'N 111°15'E	1°42'15"N 111°23'00"E	Saratok
Sg. Ukir	1°45'N 111°15'E	1°49'30"N 111°25'15"E	Saratok
Sibau	1°45'N 111°15'E	1°57'00"N 111°18'15"E	Saratok
Sibau Rebah = R. Dampa	1°00'N 111°45'E	1°09'30"N 111°52'15"E	Lubok Antu
Sibintek	2°15'N 112°00'E	2°20'00"N 112°05'00"E	Sibu
Sibu	2°15'N 111°45'E	2°17'15"N 111°49'15"E	Sibu
Siburan	1°15'N 110°15'E	1°21'45"N 110°23'45"E	Kuching
Sibuti	4°00'N 113°45'E	4°02'30"N 113°48'30"E	Miri
Sijirin = Kg. Sejiram	1°15'N 110°15'E	1°27'30"N 110°23'30"E	Kuching
Silantek = R. Labun	1°00'N 111°00'E	1°05'30"N 111°06'00"E	Sri Aman
Silantek Hulu = R. Empeni	1°00'N 111°00'E	1°05'00"N 111°05'45"E	Sri Aman
Simunjan	1°15'N 110°30'E	1°23'45"N 110°44'45"E	Simunjan
Siniawan	1°15'N 110°00'E	1°26'45"N 110°13'00"E	Bau
Siniawan	1°15'N 110°30'E	1°20'15"N 110°32'45"E	Serian
Sinyor = R. Ansam	1°00'N 111°15'E	1°13'30"N 111°28'45"E	Sri Aman
Skra	1°15'N 111°15'E	1°16'45"N 111°25'15"E	Sri Aman

Song	2°00'N 112°30'E	2°00'30"N 112°32'45"E	Song
Spaoh	1°15'N 111°15'E	1°27'30"N 111°28'30"E	Betong
Sri Aman	1°00'N 111°15'E	1°12'45"N 111°27'15"E	Sri Aman
Stapang	2°15'N 112°00'E	2°23'45"N 112°07'45"E	Dalat
Suai	3°45'N 113°45'E	3°47'30"N 113°36'45"E	Miri
Sukong = R. Unah	1°00'N 111°45'E	1°03'15"N 111°49'15"E	Lubok Antu
Sundar	4°45'N 115°00'E	4°53'30"N 115°12'15"E	Lawas
Sunga = Kg. Sengak	1°00'N 111°15'E	1°19'45"N 111°17'45"E	Sri Aman
Supa	1°00'N 111°15'E	1°29'45"N 111°17'15"E	Betong
Sureh	1°00'N 111°45'E	1°14'00"N 111°45'00"E	Lubok Antu
Suri Baroh	1°30'N 111°15'E	1°32'30"N 111°26'00"E	Saratok
Suri Lalang	1°30'N 111°15'E	1°31'30"N 111°27'45"E	Saratok
Suri Tengah = R. Mangka	1°30'N 111°15'E	1°31'45"N 111°26'45"E	Saratok
Sutong	1°00'N 111°15'E	1°08'45"N 111°28'00"E	Sri Aman
Tabau = R. Perada	1°00'N 111°45'E	1°03'45"N 111°50'45"E	Lubok Antu
Tabujang Ili = R. Ranggi	1°45'N 111°15'E	1°52'15"N 111°26'00"E	Saratok
Tabujang Ulu	1°45'N 111°15'E	1°52'45"N 111°26'15"E	Saratok
Tabu	1°30'N 111°15'E	1°42'45"N 111°24'45"E	Saratok
Tabut = R. Ungku	1°00'N 111°30'E	1°07'00"N 111°35'30"E	Sri Aman
Tai Ton	1°15'N 110°00'E	1°24'15"N 110°06'30"E	Bau
Takurap	1°45'N 111°15'E	1°47'15"N 111°27'30"E	Saratok
Taman Kita	1°00'N 111°30'E	1°07'30"N 111°32'15"E	Sri Aman
Tamang Dayak	1°00'N 110°30'E	1°07'30"N 110°32'45"E	Serian
Tambirat	1°30'N 110°30'E	1°33'00"N 110°31'00"E	Samarahan
Tanah Puteh	1°00'N 110°30'E	1°12'45"N 110°36'45"E	Serian
Tang Lapadan	4°30'N 115°15'E	4°41'30"N 115°19'00"E	Lawas
Tang Sango Kanan	4°30'N 115°15'E	4°38'45"N 115°19'15"E	Lawas
Tang Sango Kiri	4°30'N 115°15'E	4°38'45"N 115°19'00"E	Lawas
Tanjan	1°30'N 109°45'E	1°39'00"N 109°45'45"E	Lundu
Tanjong	1°30'N 111°30'E	1°31'30"N 111°31'30"E	Saratok
Tanjong Ara	1°30'N 111°15'E	1°43'45"N 111°18'15"E	Saratok
Tanjong Assan	2°00'N 109°40'E	2°00'00"N 109°39'00"E	Lundu
Tanjong Bekatan	1°30'N 111°45'E	1°43'00"N 111°47'30"E	Kanowit
Tanjong Belipat	3°45'N 113°45'E	3°50'45"N 113°45'30"E	Miri
Tanjong Bemban	1°35'N 109°50'E	1°37'25"N 109°50'40"E	Lundu
Tanjong Bigat	1°00'N 111°15'E	1°20'45"N 111°23'30"E	Betong
Tanjong Bundong	1°30'N 111°15'E	1°32'45"N 111°22'45"E	Saratok
Tanjong Gemuroh	1°30'N 110°30'E	1°33'40"N 111°41'00"E	Kuching
Tanjong Kruin	1°45'N 110°30'E	4°10'30"N 114°24'30"E	Kuching
Tanjong Lajong	1°45'N 111°45'E	1°47'45"N 111°55'00"E	Kanowit
Tanjong Leta	1°30'N 111°15'E	1°32'30"N 111°23'30"E	Saratok
Tanjong Mani	2°00'N 111°15'E	2°09'00"N 111°27'00"E	Sarikei
Tanjong Melano	1°45'N 110°30'E	1°44'20"N 111°31'10"E	Kuching
Tanjong Purun	1°30'N 110°30'E	1°40'25"N 109°51'15"E	Lundu
Tanjong Pilin	1°30'N 110°30'E	1°33'30"N 111°41'30"E	Kuching
Tanjong Po	1°45'N 110°30'E	1°44'30"N 111°31'20"E	Kuching
Tanjong Terusan	1°30'N 111°15'E	1°44'15"N 111°16'15"E	Saratok
Tanjong Tumut	1°45'N 111°45'E	1°47'15"N 111°55'00"E	Kanowit

Tanjong Sibudin	1°45'N 110°30'E	1°45'30"N 111°30'35"E	Kuching
Tanjong Stok	1°30'N 110°30'E	1°33'20"N 111°43'20"E	Kuching
Tansang	1°15'N 111°30'E	1°22'30"N 111°32'30"E	Betong
Tanu	1°15'N 111°30'E	1°25'45"N 111°33'00"E	Betong
Tapah	1°15'N 110°15'E	1°17'45"N 110°24'45"E	Kuching
Tapang Jarau Tambah	1°15'N 112°00'E	1°22'15"N 112°04'45"E	Lubok Antu
Tapang Punga = R. Ningkan	1°00'N 112°00'E	1°13'45"N 112°00'45"E	Lubok Antu
Tapang Ujan Ili = R. Runggah	1°45'N 111°15'E	1°57'45"N 111°22'15"E	Saratok
Tapang Ujan Ulu = R. Entalong	1°45'N 111°15'E	1°57'45"N 111°23'00"E	Saratok
Tapang Ujan Ulu Ibus	1°45'N 111°15'E	1°58'00"N 111°23'30"E	Saratok
Tarat Bazaar	1°00'N 110°30'E	1°12'30"N 110°31'15"E	Serian
Tatau	2°45'N 112°45'E	2°52'30"N 112°51'00"E	Tatau
Tawai	1°00'N 111°30'E	1°13'15"N 111°31'00"E	Lubok Antu
Tebakang	1°00'N 110°30'E	1°06'15"N 110°30'15"E	Serian
Tebarong	1°15'N 111°30'E	1°15'30"N 111°36'30"E	Sri Aman
Tebedu	1°00'N 110°15'E	1°01'30"N 110°21'30"E	Serian
Tebelu	1°30'N 110°45'E	1°32'45"N 110°51'15"E	Sri Aman
Teberu	1°30'N 111°30'E	1°30'45"N 111°30'00"E	Saratok
Tegura = Teguyu	1°15'N 111°30'E	1°29'00"N 111°42'30"E	Betong
Teguyu = Tegura	1°15'N 111°30'E	1°29'00"N 111°42'30"E	Betong
Tekalong	1°00'N 111°15'E	1°04'45"N 111°25'45"E	Sri Aman
Teku	2°15'N 111°45'E	2°21'30"N 111°51'30"E	Sibu
Tekuyong = R. Nangkai	1°00'N 111°00'E	1°06'45"N 111°03'00"E	Sri Aman
Telok Asam	1°40'N 110°30'E	1°43'10"N 110°26'25"E	Kuching
Telok Bandong	1°45'N 110°20'E	1°45'15"N 110°18'35"E	Kuching
Telok Belian	1°45'N 110°20'E	1°47'25"N 110°19'30"E	Kuching
Telok Embang	1°45'N 110°20'E	1°38'00"N 111°31'00"E	Kuching
Telok Delima	1°40'N 110°30'E	1°42'25"N 110°26'25"E	Kuching
Telok Lakei	1°40'N 110°30'E	1°43'50"N 110°26'55"E	Kuching
Telok Paku	1°40'N 110°30'E	1°48'30"N 110°26'25"E	Kuching
Telok Pasir	1°45'N 110°20'E	1°46'50"N 110°20'10"E	Kuching
Telok Serabang	1°55'N 109°40'E	1°59'20"N 109°38'50"E	Lundu
Telok Tajor	1°40'N 110°30'E	1°43'10"N 110°28'10"E	Kuching
Temadak	2°00'N 111°30'E	2°05'00"N 111°41'00"E	Sarikei
Tematu = Kg. Semawang	1°15'N 110°15'E	1°27'45"N 110°28'45"E	Samarahan
Tembawai Lubok	1°15'N 111°30'E	1°21'45"N 111°31'45"E	Betong
Tembong	1°15'N 111°30'E	1°15'30"N 111°33'30"E	Sri Aman
Temedak	1°30'N 111°30'E	1°31'30"N 111°39'15"E	Saratok
Temiang	1°00'N 111°30'E	1°00'45"N 111°33'15"E	Sri Aman
Temudok = R. Bilun	1°30'N 111°15'E	1°43'00"N 111°23'00"E	Saratok
Temudok Awik	1°45'N 111°15'E	1°45'15"N 111°21'15"E	Saratok
Temutup	1°15'N 111°30'E	1°15'00"N 111°35'15"E	Sri Aman
Teng Bukap	1°00'N 110°15'E	1°12'30"N 110°21'45"E	Kuching
Terbat	0°45'N 110°30'E	0°55'45"N 110°30'15"E	Serian
Terikan	3°45'N 114°00'E	3°47'00"N 114°09'15"E	Marudi
Terumbuai	1°15'N 111°45'E	1°22'45"N 111°58'15"E	Lubok Antu
Tinting Entawa	1°00'N 110°30'E	1°03'30"N 110°43'15"E	Serian
Tinteng Lalang	1°00'N 111°50'E	1°02'35"N 111°49'00"E	Lubok Antu

Human Settlements

Tisak	1°15'N 111°15'E	1°16'30"N 111°29'45"E	Sri Aman
Titik	1°30'N 111°30'E	1°34'15"N 111°31'15"E	Saratok
Tringgus = Kg. Raya	1°00'N 110°00'E	1°13'30"N 110°04'45"E	Bau
Trusan	4°45'N 115°15'E	4°47'15"N 115°16'15"E	Lawas
Tubau	3°00'N 113°30'E	3°09'45"N 113°42'30"E	Bintulu
Tundong	1°15'N 110°00'E	1°27'15"N 110°09'30"E	Bau
Udau	1°30'N 111°30'E	1°32'45"N 111°33'00"E	Saratok
Uka	1°45'N 112°00'E	1°51'45"N 112°08'30"E	Kanowit
Ukong	4°30'N 114°45'E	4°32'45"N 114°51'30"E	Limbang
Ulu Awas	1°30'N 111°30'E	1°42'30"N 111°36'45"E	Saratok
Ulu Babu = R. Luang	1°30'N 111°15'E	1°37'30"N 111°27'30"E	Saratok
Ulu Bayor	1°30'N 111°30'E	1°37'45"N 111°32'00"E	Saratok
Ulu Belaga	2°55'N 114°25'E	2°55'30"N 114°24'30"E	Belaga
Ulu Budu	1°30'N 111°30'E	1°44'45"N 111°37'45"E	Saratok
Ulu Dit	1°30'N 111°15'E	1°34'30"N 111°22'15"E	Betong
Ulu Kapi	1°00'N 111°45'E	1°13'15"N 111°51'00"E	Lubok Antu
Ulu Kau = R. Umak	1°30'N 111°30'E	1°44'00"N 111°36'45"E	Saratok
Ulu Kedoh	1°45'N 111°15'E	1°54'15"N 111°24'30"E	Saratok
Ulu Krian	1°30'N 111°30'E	1°41'30"N 111°35'00"E	Betong
Ulu Luau	1°45'N 111°15'E	1°47'30"N 111°23'15"E	Saratok
Ulu Mudong	1°45'N 111°15'E	1°57'00"N 111°23'45"E	Saratok
Ulu Rimbas	1°30'N 111°30'E	1°39'00"N 111°30'30"E	Saratok
Ulu Sibau	1°45'N 111°15'E	1°57'45"N 111°17'45"E	Saratok
Ulu Sidi	1°00'N 112°00'E	1°08'45"N 112°08'45"E	Lubok Antu
Ulu Teliting	1°00'N 111°45'E	1°08'45"N 111°55'45"E	Lubok Antu
Ulu Teru	1°30'N 111°15'E	1°35'15"N 111°28'45"E	Saratok
Uma Bawang Kanan	3°30'N 114°15'E	3°36'30"N 114°24'00"E	Miri
Uma Bawang Kiri	3°30'N 114°15'E	3°36'15"N 114°24'15"E	Miri
Uma Long Likor = R. Balui Kiko	2°30'N 113°45'E	2°34'15"N 113°54'00"E	Belaga
Wong Besi = R. Juti	1°45'N 111°15'E	1°46'30"N 111°28'00"E	Saratok
Wong Klampai = R. Unchat	1°15'N 111°45'E	1°17'45"N 111°49'45"E	Lubok Antu
Wong Limat = R. Uju	1°45'N 111°15'E	1°46'30"N 111°28'15"E	Saratok
Wong Pandak = R. Tindit	1°00'N 111°45'E	1°05'45"N 111°51'45"E	Lubok Antu
Wong Pangai = R. Narok	1°00'N 111°45'E	1°05'30"N 111°54'00"E	Lubok Antu
Wuak	1°45'N 111°30'E	1°50'00"N 111°37'00"E	Kanowit

PART 2

HILL AND MOUNTAIN PEAKS

(Plates 4–6)

All hill and mountain peaks, which are found on the 1: 50,000 maps are listed in this gazetteer.

Figures in bracket indicate the heights first in feet and second in meters. The prefixes “Gunung/Gunong” and “Bukit” which appear on maps are Malay words for “mountain” and “hill”, respectively, are omitted from the list.

PEAK	GRID BOX	COORDINATES	DISTRICT
Abandeng (841; 271)	3°30'N 114°30'E	3°43'45"N 114°40'00"E	Marudi
Abit (457; 147)	1°00'N 110°45'E	1°01'30"N 110°50'30"E	Serian
Agoh (c. 500; 161)	1°45'N 111°45'E	1°56'00"N 111°53'45"E	Julau
Agu (c. 1450; 467)	1°15'N 110°15'E	1°20'30"N 110°16'45"E	Kuching
Ah (c. 2500; 806)	2°30'N 113°30'E	2°41'15"N 113°42'30"E	Belaga
Ajang (138; 44)	3°45'N 114°15'E	3°55'30"N 114°26'00"E	Marudi
Ajau (c. 4060; 1309)	3°00'N 114°00'E	3°07'30"N 114°01'00"E	Belaga
Ajoi (Sebatu) (320; 103)	3°45'N 114°00'E	3°47'30"N 114°11'15"E	Marudi
Akud (c. 450; 145)	1°15'N 110°15'E	1°18'30"N 110°24'00"E	Kuching
Alat (3070; 990)	3°00'N 114°15'E	3°01'15"N 114°20'00"E	Belaga
Ampungan (2476; 798)	1°00'N 110°30'E	1°09'00"N 110°37'30"E	Serian
Ampunok (c.1700; 548)	0°45'N 110°30'E	0°55'45"N 110°35'15"E	Serian
Anam (181; 58)	1°45'N 111°15'E	1°49'00"N 111°18'45"E	Saratok
Ancharang (540; 174)	3°45'N 113°45'E	3°45'30"N 113°49'45"E	Miri
Andau (c. 300; 96)	1°30'N 110°15'E	1°38'30"N 110°26'45"E	Kuching
Ang (3025; 975)	3°00'N 115°00'E	3°00'00"N 115°03'15"E	Marudi
Ang (c. 2000; 645)	2°45'N 115°00'E	2°56'30"N 115°00'30"E	Marudi
Anggit (351; 113)	2°00'N 111°45'E	2°01'45"N 111°53'45"E	Julau
Angkong (c. 2050; 661)	1°00'N 110°45'E	1°10'45"N 110°56'30"E	Samarahan
Angkuah (728; 235)	1°30'N 112°30'E	1°42'15"N 112°32'00"E	Song
Angob (c.1000; 322)	1°00'N 110°15'E	1°12'00"N 110°16'30"E	Kuching
Angus (c. 400; 129)	1°45'N 109°45'E	1°46'45"N 109°46'30"E	Lundu
Antayan (c. 500; 193)	1°00'N 110°30'E	1°03'45"N 110°41'45"E	Serian
Antu (c. 250; 80)	1°30'N 110°45'E	1°30'30"N 110°51'00"E	Simunjan
Antu (269; 86)	3°00'N 113°00'E	3°08'00"N 113°05'00"E	Bintulu
Antu (c. 500; 161)	1°15'N 111°30'E	1°20'00"N 111°32'30"E	Sri Aman
Antu (570; 184)	1°15'N 111°30'E	1°28'30"N 111°31'15"E	Betong
Anyet Saging (c. 510; 164)	3°45'N 114°15'E	3°45'45"N 114°25'45"E	Marudi
Apad Runan (6900; 2225)	3°15'N 115°30'E	3°27'00"N 115°35'15"E	Marudi
Apah (c. 1200; 387)	4°30'N 115°15'E	4°43'30"N 115°20'15"E	Lawas
Apeng (c. 1200; 387)	0°45'N 110°30'E	0°55'45"N 110°39'30"E	Serian

Apeng (1357; 438)	1°00'N 111°00'E	1°14'30"N 111°05'15"E	Sri Aman
Apeng Mit (c. 1000; 322)	1°00'N 111°00'E	1°14'00"N 111°05'00"E	Sri Aman
Api (1310; 423)	1°15'N 110°00'E	1°27'30"N 110°03'45"E	Bau
Api (c. 5500; 1774)	4°00'N 114°45'E	4°06'15"N 114°53'15"E	Marudi
Apin (c. 450; 145)	1°15'N 110°00'E	1°23'45"N 110°07'15"E	Bau
Apo Dari (5130; 1654)	3°30'N 115°30'E	3°35'45"N 115°26'15"E	Marudi
Apo Kap Labung (c. 4000; 1290)	4°00'N 115°00'E	4°04'45"N 115°12'30"E	Limbang
Apo Kenangan (c. 3250; 1048)	4°00'N 115°15'E	4°00'30"N 115°15'30"E	Limbang
Apo Rani (5330; 1719)	3°30'N 115°30'E	3°38'45"N 115°29'30"E	Marudi
Apo Siah (4080; 1316)	3°00'N 115°00'E	3°07'00"N 115°14'00"E	Marudi
Apo Upa (2170; 700)	2°45'N 114°45'E	2°47'45"N 114°55'00"E	Marudi
Apu (284; 92)	1°45'N 111°30'E	1°59'00"N 111°31'45"E	Sarikei
Arang (201; 64)	2°15'N 113°00'E	2°17'00"N 113°05'45"E	Kapit
Aroh (362; 116)	3°45'N 114°15'E	3°47'15"N 114°23'30"E	Marudi
Aseh (c. 2600; 838)	1°15'N 113°15'E	1°22'45"N 113°19'15"E	Kapit
Aup (202; 65)	2°15'N 111°45'E	2°21'15"N 111°49'15"E	Sibu
Aup (c. 450; 145)	1°15'N 110°00'E	1°21'45"N 110°03'00"E	Bau
Aur (1123; 362)	2°15'N 112°45'E	2°28'30"N 112°53'30"E	Tatau
Awai (c. 2400; 774)	1°15'N 112°00'E	1°28'00"N 112°06'00"E	Song
Ayam Selalang (155; 50)	1°15'N 110°00'E	1°28'45"N 110°07'45"E	Bau
Ayer (c. 300; 96)	1°30'N 110°15'E	1°39'00"N 110°29'00"E	Kuching
Ba'ak (c. 1800; 580)	2°30'N 113°30'E	2°39'30"N 113°39'00"E	Belaga
Babarie (877; 283)	1°45'N 111°15'E	1°51'00"N 111°28'45"E	Saratok
Babu (c. 1500; 483)	1°00'N 110°15'E	1°12'15"N 110°18'00"E	Kuching
Badud (c. 750; 242)	1°15'N 110°00'E	1°15'30"N 110°04'00"E	Bau
Bah (c. 800; 258)	1°15'N 110°15'E	1°21'00"N 110°19'00"E	Sri Aman
Bah (c. 754; 230)	1°15'N 110°15'E	1°20'50"N 110°19'20"E	Kuching
Bajong (c. 250; 80)	1°15'N 110°45'E	1°20'30"N 110°49'30"E	Simunjan
Baju (c. 700; 225)	1°00'N 110°15'E	1°12'15"N 110°21'30"E	Kuching
Bakak (3350; 1145)	1°45'N 112°45'E	1°52'30"N 112°50'45"E	Kapit
Bakir (401; 129)	1°15'N 111°15'E	1°14'45"N 111°27'15"E	Betong
Bako (c. 200; 64)	1°30'N 110°15'E	1°40'15"N 110°25'45"E	Kuching
Bala (1139; 367)	3°00'N 113°15'E	3°14'00"N 113°19'30"E	Bintulu
Balai Nyabang (c. 700; 225)	1°00'N 111°30'E	1°10'30"N 111°31'30"E	Sri Aman
Balai Nyabong (160; 52)	2°15'N 112°00'E	2°23'15"N 112°07'15"E	Dalat
Balam (c. 200; 64)	3°30'N 113°30'E	3°39'45"N 113°37'00"E	Miri
Balat (c. 1650; 532)	3°30'N 114°00'E	3°42'45"N 114°08'00"E	Marudi
Balau (863; 278)	1°15'N 111°15'E	1°18'15"N 111°18'00"E	Sri Aman
Balau Hulu (1439; 464)	1°00'N 111°30'E	1°01'00"N 111°36'45"E	Sri Aman
Balindang (341; 110)	2°30'N 112°30'E	2°35'45"N 112°36'00"E	Mukah
Baloi (294; 95)	1°45'N 111°15'E	1°54'30"N 111°18'45"E	Saratok
Balong (c. 800; 258)	1°45'N 111°30'E	1°46'15"N 111°42'30"E	Julau
Balong Babi (1371; 422)	2°30'N 112°30'E	2°32'30"N 112°30'00"E	Mukah
Balut (4560; 1470)	4°00'N 115°30'E	4°14'00"N 115°32'45"E	Lawas
Bambur (c. 900; 290)	1°15'N 111°30'E	1°25'30"N 111°42'15"E	Sri Aman
Ban-Ngong (c. 650; 209)	1°15'N 110°15'E	1°17'15"N 110°18'00"E	Kuching
Bangai (3000; 967)	1°15'N 111°45'E	1°27'45"N 111°53'00"E	Sri Aman
Bangku (c. 50; 16)	1°00'N 111°15'E	1°12'30"N 111°28'45"E	Sri Aman

Bangsai (c. 401; 129)	4°45'N 115°30'E	4°59'30"N 115°34'30"E	Lawas
Baran (c. 550; 177)	1°15'N 110°00'E	1°18'30"N 110°07'00"E	Bau
Barau (c. 1100; 354)	1°15'N 110°15'E	1°19'00"N 110°17'45"E	Kuching
Barue (c. 1250; 403)	1°00'N 110°15'E	1°09'45"N 110°21'15"E	Kuching
Bata Langkau (3316; 1069)	4°45'N 115°30'E	4°47'30"N 115°34'30"E	Lawas
Batang Berajo (4040; 1303)	4°15'N 115°15'E	4°23'15"N 115°22'15"E	Lawas
Batu (c. 300; 96)	2°45'N 113°00'E	2°51'30"N 113°08'30"E	Tatau
Batu (301; 97)	3°30'N 113°30'E	3°38'15"N 113°34'00"E	Miri
Batu (499; 161)	4°00'N 114°15'E	4°05'45"N 114°22'30"E	Marudi
Batu (c. 500; 161)	1°00'N 111°00'E	1°12'15"N 111°01'45"E	Sri Aman
Batu (c. 600; 193)	1°15'N 110°00'E	1°24'00"N 110°11'15"E	Bau
Batu (1315; 424)	2°15'N 112°15'E	2°21'15"N 112°15'45"E	Mukah
Batu (c. 1370; 442)	3°30'N 114°00'E	3°42'15"N 114°09'30"E	Marudi
Batu (1394; 450)	1°00'N 111°45'E	1°10'30"N 111°46'45"E	Lubok Antu
Batu (3595; 1159)	1°15'N 113°00'E	1°24'15"N 113°02'00"E	Kapit
Batu (c. 5250; 1693)	2°15'N 113°30'E	2°15'15"N 113°43'00"E	Belaga
Batu (6655; 2146)	2°15'N 113°30'E	2°15'00"N 113°42'45"E	Kapit
Batu Ajong (c. 1350; 435)	1°30'N 110°00'E	1°35'00"N 110°06'30"E	Lundu
Batu Balai (c. 1750; 564)	0°45'N 110°30'E	0°52'15"N 110°32'30"E	Serian
Batu Bedan (c. 580; 187)	1°15'N 111°00'E	1°17'15"N 111°50'45"E	Sri Aman
Batu Belah (960; 309)	4°00'N 114°15'E	4°00'45"N 114°29'45"E	Marudi
Batu Berbaring (c. 2200; 709)	1°15'N 112°00'E	1°24'45"N 112°11'45"E	Lubok Antu
Batu Besai (226; 73)	1°00'N 111°00'E	1°04'45"N 111°05'15"E	Sri Aman
Batu Bora (4808; 1551)	2°30'N 114°30'E	2°42'30"N 114°43'30"E	Belaga
Batu Bulan (6000; 1935)	2°30'N 115°00'E	2°36'30"N 115°09'45"E	Belaga
Batu Buli (6830; 2203)	3°45'N 115°15'E	3°49'45"N 115°25'45"E	Limbang
Batu Burak (c. 1000; 322)	1°00'N 111°15'E	1°03'15"N 111°17'15"E	Sri Aman
Batu Datu (c. 2000; 645)	2°00'N 109°30'E	2°02'45"N 109°37'30"E	Lundu
Batu Gading (c. 280; 90)	3°45'N 114°15'E	3°48'00"N 114°26'45"E	Marudi
Batu Iran (6620; 2135)	3°45'N 115°15'E	3°51'30"N 115°16'45"E	Limbang
Batu Iran (c. 4500; 1451)	3°45'N 115°00'E	3°49'00"N 115°14'30"E	Limbang
Batu Kapal (719; 232)	3°00'N 113°00'E	3°02'45"N 113°09'00"E	Bintulu
Batu Lawi (6703; 2162)	3°45'N 115°15'E	3°52'15"N 115°23'00"E	Limbang
Batu Lawun (c. 4000; 1290)	3°30'N 114°45'E	3°41'30"N 114°49'45"E	Marudi
Batu Lemak (c. 1600; 516)	1°00'N 112°00'E	1°10'30"N 112°08'00"E	Lubok Antu
Batu Mabun (c. 3000; 967)	2°45'N 114°15'E	2°57'15"N 114°28'00"E	Belaga
Batu Mit (c. 2400; 774)	2°00'N 113°30'E	2°08'45"N 113°40'45"E	Kapit
Batu Mua (183; 59)	3°00'N 113°30'E	3°11'00"N 113°40'30"E	Bintulu
Batu Nyinding (c. 500; 161)	2°15'N 112°00'E	2°27'45"N 112°13'15"E	Dalat
Batu Pirit (c. 2750; 887)	3°30'N 115°15'E	3°43'30"N 115°15'45"E	Marudi
Batu Salir (c. 2750; 887)	3°15'N 115°30'E	3°15'25"N 115°30'15"E	Marudi
Batu Song (c. 3600; 1161)	3°30'N 114°45'E	3°44'00"N 114°49'30"E	Marudi
Batu Suro (3430; 1106)	3°00'N 114°45'E	3°05'30"N 114°53'45"E	Marudi
Batu Takup (c. 900; 290)	1°15'N 111°30'E	1°24'30"N 111°42'00"E	Sri Aman
Batu Tiban (5830; 1880)	1°30'N 114°30'E	1°32'00"N 114°35'00"E	Kapit
Batu Tujoh (3190; 1029)	3°00'N 114°45'E	3°02'00"N 114°57'00"E	Marudi
Bawang (c. 2300; 742)	1°30'N 110°00'E	1°36'00"N 110°11'30"E	Kuching
Bayai (c. 100; 32)	1°00'N 111°30'E	1°09'30"N 111°37'30"E	Lubok Antu

Beboi (c. 4300; 1387)	1°30'N 109°30'E	1°41'30"N 109°40'45"E	Lundu
Bedaun (c. 550; 177)	1°45'N 109°30'E	1°52'45"N 109°39'00"E	Lundu
Bedawan (1737; 560)	4°15'N 114°45'E	4°29'30"N 114°49'00"E	Limbang
Bediri (c. 1250; 403)	1°15'N 110°45'E	1°28'00"N 110°50'15"E	Simunjan
Begah (c. 1150; 370)	1°15'N 110°00'E	1°15'45"N 110°06'30"E	Bau
Begunan (1129; 364)	1°00'N 111°00'E	1°07'30"N 111°12'30"E	Sri Aman
Bejampong (c. 500; 161)	1°45'N 111°30'E	1°50'15"N 111°41'15"E	Julau
Bekah (c. 350; 113)	1°15'N 110°00'E	1°15'30"N 110°05'00"E	Bau
Bekajang (530; 170)	3°45'N 113°45'E	3°49'00"N 113°46'45"E	Miri
Bekat (c. 1750; 564)	1°00'N 110°15'E	1°00'15"N 110°28'45"E	Serian
Bekuyah (c. 1000; 322)	2°45'N 113°30'E	2°45'30"N 113°36'45"E	Bintulu
Belabi (4250; 1370)	1°00'N 113°15'E	1°13'15"N 113°22'15"E	Kapit
Belangan (c. 1000; 322)	2°30'N 113°45'E	2°33'15"N 113°52'00"E	Belaga
Belanum (2080; 670)	2°30'N 113°45'E	2°42'15"N 113°58'15"E	Belaga
Belawan (c. 600; 193)	1°15'N 111°30'E	1°24'45"N 111°40'00"E	Sri Aman
Beliau (c. 2500; 806)	2°00'N 113°30'E	2°10'00"N 113°40'30"E	Kapit
Belingan (2474; 798)	3°15'N 114°00'E	3°30'00"N 114°14'00"E	Marudi
Benarat (c. 5200; 1677)	4°00'N 114°45'E	4°09'00"N 114°55'00"E	Marudi
Bengam (c. 500; 161)	1°15'N 110°00'E	1°15'30"N 110°05'30"E	Bau
Bengap (1382; 446)	1°00'N 111°45'E	1°11'15"N 111°57'45"E	Lubok Antu
Benguang (429; 138)	2°00'N 112°15'E	2°02'00"N 112°24'30"E	Song
Benuneh (278; 90)	1°15'N 110°00'E	1°26'45"N 110°05'45"E	Bau
Berabit (c. 400; 129)	1°15'N 111°00'E	1°17'45"N 111°06'00"E	Sri Aman
Berandah (c. 800; 258)	2°45'N 112°45'E	2°52'30"N 112°57'45"E	Tatau
Berayon (320; 103)	3°30'N 113°30'E	3°42'45"N 113°44'00"E	Miri
Berayong (c. 2250; 725)	4°45'N 115°15'E	4°46'45"N 115°20'30"E	Lawas
Berei Selamat (702; 226)	3°45'N 114°30'E	3°55'45"N 114°37'30"E	Marudi
Berendang (1777; 573)	1°30'N 110°00'E	1°31'45"N 110°00'00"E	Kuching
Beri (c. 2300; 742)	1°00'N 110°00'E	1°13'00"N 110°05'00"E	Bau
Beriku (c. 800; 258)	1°00'N 110°15'E	1°11'15"N 110°25'00"E	Kuching
Beringan (c. 1250; 403)	0°45'N 110°15'E	0°59'30"N 110°20'30"E	Serian
Beringin (c. 2100; 677)	1°15'N 112°00'E	1°17'15"N 112°10'15"E	Lubok Antu
Berinis (c. 350; 113)	1°15'N 110°15'E	1°23'45"N 110°21'00"E	Kuching
Berok (2143; 691)	2°30'N 113°45'E	2°37'15"N 113°45'30"E	Belaga
Berpayong (4150; 1339)	1°30'N 109°30'E	1°39'00"N 109°39'45"E	Lundu
Bertangga (c. 4500; 1451)	4°45'N 115°30'E	4°52'30"N 115°38'30"E	Lawas
Berumput (4877; 1573)	1°30'N 109°30'E	1°42'00"N 109°40'00"E	Lundu
Besane (c. 1000; 322)	1°00'N 110°15'E	1°12'00"N 110°16'45"E	Kuching
Besar (c. 250; 80)	4°45'N 114°45'E	4°45'15"N 114°52'45"E	Limbang
Besemun (c. 1200; 387)	1°00'N 110°15'E	1°12'30"N 110°20'15"E	Kuching
Besi (950; 306)	1°15'N 109°45'E	1°25'00"N 109°52'15"E	Lundu
Besiring (c. 1800; 580)	1°00'N 110°15'E	1°12'45"N 110°17'45"E	Kuching
Betap (3340; 1077)	2°30'N 114°30'E	2°44'00"N 114°44'15"E	Marudi
Beti (c. 500; 161)	1°15'N 110°15'E	1°21'30"N 110°21'00"E	Kuching
Beti (784; 253)	2°30'N 112°30'E	2°43'45"N 112°42'30"E	Mukah
Betong (c. 150; 48)	1°15'N 110°15'E	1°23'00"N 110°26'30"E	Samarahan
Betong Peligong (c. 600; 193)	1°00'N 111°45'E	1°09'15"N 111°49'45"E	Lubok Antu
Bewang Mengguna (c. 750; 242)	1°15'N 110°15'E	1°21'00"N 110°17'00"E	Kuching

Bias (c. 800; 258)	1°15'N 110°15'E	1°19'45"N 110°21'00"E	Kuching
Biew (c. 200; 64)	1°00'N 110°15'E	1°13'00"N 110°26'15"E	Serian
Bigau (c. 750; 242)	1°00'N 110°15'E	1°09'45"N 110°24'00"E	Kuching
Biglau (c. 1200; 387)	2°45'N 112°45'E	2°50'15"N 112°55'30"E	Tatau
Bilai (c. 300; 96)	4°30'N 115°15'E	4°36'30"N 115°19'45"E	Lawas
Binio (70; 22)	3°00'N 113°15'E	3°00'45"N 113°28'00"E	Bintulu
Binuda (6290; 2029)	4°15'N 115°30'E	4°28'30"N 115°33'30"E	Lawas
Biro (c. 1700; 548)	1°00'N 112°00'E	1°11'45"N 112°09'30"E	Lubok Antu
Biru (c. 250; 80)	1°15'N 110°45'E	1°17'45"N 110°53'00"E	Simunjan
Birup (214; 69)	3°00'N 113°15'E	3°02'00"N 113°18'30"E	Bintulu
Biwan (c. 1300; 419)	1°00'N 110°15'E	1°11'30"N 110°17'15"E	Kuching
Bluyau (5886; 1898)	2°15'N 113°30'E	2°16'15"N 113°42'00"E	Kapit
Bo-o (c. 1550; 500)	1°00'N 110°15'E	1°10'30"N 110°22'00"E	Kuching
Bom (c. 1700; 548)	1°00'N 110°30'E	1°10'00"N 110°30'00"E	Serian
Bomban Mawang (c. 200; 64)	1°00'N 110°30'E	1°06'15"N 110°33'15"E	Serian
Braang (2261; 729)	1°00'N 110°15'E	1°13'30"N 110°16'00"E	Kuching
Brangin (c. 600; 193)	3°45'N 113°45'E	3°49'15"N 113°46'30"E	Miri
Brangsa (c. 3250; 1048)	4°45'N 115°30'E	4°54'45"N 115°33'30"E	Lawas
Brenas (c. 1000; 322)	1°15'N 110°15'E	1°19'00"N 110°15'15"E	Kuching
Brikok (c. 1750; 564)	1°00'N 110°45'E	1°11'30"N 110°56'45"E	Samarahan
Briwan (c. 100; 32)	4°30'N 115°15'E	4°41'30"N 115°19'45"E	Lawas
Bruang (c. 1100; 354)	1°30'N 110°45'E	1°30'30"N 110°53'00"E	Simunjan
Brunding = Mrobung (c. 1000; 322)	1°00'N 110°15'E	1°08'15"N 110°15'15"E	Kuching
Brunei (c. 1100; 355)	1°15'N 109°45'E	1°18'00"N 109°58'30"E	Bau
Buah (2062; 665)	2°45'N 112°45'E	2°54'45"N 112°55'15"E	Tatau
Buan (c. 400; 129)	1°15'N 110°00'E	1°26'00"N 110°10'30"E	Bau
Buan Bidi (544; 175)	1°15'N 110°00'E	1°24'00"N 110°05'30"E	Bau
Bubong Alak (c. 1250; 403)	0°45'N 110°30'E	0°51'45"N 110°32'45"E	Serian
Bubong Rumah (2898; 934)	4°45'N 115°30'E	4°54'15"N 115°30'45"E	Lawas
Buda (c. 5000; 1613)	4°00'N 114°45'E	4°08'15"N 114°54'30"E	Marudi
Buda (5480; 1767)	4°00'N 115°00'E	4°08'15"N 115°30'45"E	Limbang
Budok Buchok (c. 1000; 322)	4°30'N 115°15'E	4°38'30"N 115°19'45"E	Lawas
Budok Recham (3346; 1079)	4°30'N 115°30'E	4°44'15"N 115°30'45"E	Lawas
Bugai (c. 2250; 725)	1°00'N 110°15'E	1°12'30"N 110°28'30"E	Serian
Bugai (c. 750; 242)	1°15'N 110°15'E	1°21'00"N 110°19'45"E	Kuching
Bugoh (c. 2150; 693)	4°45'N 115°15'E	4°47'15"N 115°28'00"E	Lawas
Bukah (c. 400; 129)	1°15'N 110°15'E	1°16'45"N 110°24'30"E	Kuching
Bulan (c. 800; 258)	1°30'N 110°45'E	1°30'30"N 110°53'30"E	Simunjan
Bulan (1432; 462)	2°00'N 114°00'E	2°09'15"N 114°00'45"E	Belaga
Buli (1593; 514)	1°30'N 111°30'E	1°39'15"N 111°38'15"E	Julau
Bulo (719; 232)	1°00'N 111°45'E	1°04'45"N 111°48'15"E	Lubok Antu
Buloh (c. 700; 225)	1°00'N 111°15'E	1°06'00"N 111°29'00"E	Sri Aman
Buloh (2430; 784)	1°30'N 112°30'E	1°39'45"N 112°30'15"E	Song
Buluh Antu (c. 500; 161)	1°45'N 111°15'E	1°51'45"N 111°23'00"E	Saratok
Bumbong (c. 750; 242)	1°00'N 110°15'E	1°05'00"N 110°28'30"E	Serian
Bumin (c. 900; 290)	1°00'N 110°15'E	1°12'45"N 110°20'01"E	Kuching
Bunau (1184; 382)	2°15'N 112°15'E	2°18'45"N 112°26'00"E	Mukah
Bundang (184; 59)	2°30'N 112°15'E	2°34'15"N 112°15'45"E	Mukah

Bunga (c. 500; 161)	1°15'N 111°30'E	1°21'00"N 111°30'45"E	Betong
Bungalow (81; 26)	2°00'N 112°00'E	2°06'30"N 112°09'15"E	Kanowit
Bungan (2368; 763)	2°30'N 113°45'E	2°32'45"N 113°47'15"E	Belaga
Bungo (3269; 1054)	1°15'N 110°00'E	1°18'00"N 110°10'00"E	Bau
Bunyau (128; 41)	2°15'N 113°15'E	2°24'00"N 113°22'00"E	Belaga
Bunyau (c. 200; 64)	1°15'N 110°45'E	1°20'30"N 110°48'45"E	Simunjan
Buram (c. 2100; 677)	1°00'N 112°00'E	1°14'30"N 112°09'15"E	Lubok Antu
Buri (2442; 788)	1°00'N 110°30'E	1°09'45"N 110°56'00"E	Samarahan
Burok (c. 1000; 322)	2°30'N 113°30'E	2°36'45"N 113°36'45"E	Belaga
Burok Malau (c. 250; 80)	4°30'N 114°45'E	4°43'15"N 114°53'45"E	Limbang
Burong (c. 300; 96)	1°15'N 110°15'E	1°20'15"N 110°26'00"E	Kuching
Burong (c. 650; 209)	1°15'N 110°00'E	1°21'00"N 110°09'00"E	Bau
Burong (c. 2200; 709)	1°00'N 111°15'E	1°02'00"N 111°29'00"E	Sri Aman
Buros (c. 1100; 354)	1°00'N 110°15'E	1°10'15"N 110°27'45"E	Serian
Busang (4750; 1532)	2°30'N 114°30'E	2°43'15"N 114°42'45"E	Belaga
Busit (c. 350; 113)	1°15'N 110°45'E	1°15'30"N 110°51'45"E	Simunjan
But (c. 600; 193)	1°30'N 111°30'E	1°30'45"N 111°33'15"E	Betong
Butan (140; 45)	1°30'N 110°00'E	1°32'15"N 110°00'15"E	Lundu
Butik (619; 199)	2°30'N 112°45'E	2°39'15"N 112°57'30"E	Tatau
Butuh (c. 500; 161)	1°15'N 110°00'E	1°19'15"N 110°06'45"E	Bau
Buyo (c. 2750; 887)	3°45'N 115°00'E	3°58'30"N 115°10'00"E	Marudi
Bwung (c. 750; 242)	1°15'N 110°00'E	1°15'30"N 110°05'45"E	Bau
Chabi (c. 100; 32)	2°00'N 111°15'E	2°06'15"N 111°24'15"E	Sarikei
Chalik (c. 100; 32)	1°00'N 111°15'E	1°08'00"N 111°26'15"E	Sri Aman
Chat (271; 87)	2°15'N 112°00'E	2°25'00"N 112°05'45"E	Dalat
Chemaru (5533; 1784)	1°15'N 114°00'E	1°22'45"N 114°09'30"E	Kapit
Chondong (c. 2800; 903)	1°30'N 112°15'E	1°31'30"N 112°26'00"E	Song
Chuchung Ugai (2540; 819)	1°15'N 112°00'E	1°18'30"N 112°11'15"E	Lubok Antu
Chundong (c. 4500; 1451)	4°00'N 114°45'E	4°10'00"N 114°55'15"E	Marudi
Chupak (c. 500; 161)	1°00'N 110°15'E	1°14'30"N 110°25'30"E	Kuching
Chupin (c. 600; 193)	1°30'N 109°45'E	1°36'30"N 109°57'45"E	Lundu
Dabai (2295; 740)	2°30'N 113°15'E	2°40'00"N 113°27'30"E	Tatau
Dabei (c. 1000; 322)	4°00'N 114°15'E	4°11'30"N 114°26'15"E	Marudi
Dai (c. 500; 161)	1°30'N 110°15'E	1°42'45"N 110°28'30"E	Kuching
Dam (c. 3500; 1129)	2°45'N 114°30'E	2°47'30"N 114°42'00"E	Marudi
Danau (c. 50; 16)	1°00'N 111°15'E	1°10'30"N 111°24'15"E	Sri Aman
Dangan (c. 1100; 354)	2°45'N 113°45'E	2°46'30"N 113°45'00"E	Belaga
Dangang (c. 1500; 438)	2°30'N 113°30'E	2°41'45"N 113°40'45"E	Belaga
Dap (129; 41)	2°00'N 113°00'E	2°11'30"N 113°09'45"E	Kapit
Datu (c. 1200; 387)	1°15'N 110°45'E	1°29'30"N 110°50'15"E	Simunjan
Dawan (c. 1050; 338)	1°00'N 110°15'E	1°09'45"N 110°22'45"E	Kuching
Dedugau (2056; 663)	2°00'N 113°15'E	2°13'30"N 113°29'45"E	Kapit
Dema (3970; 1280)	2°15'N 114°00'E	2°25'30"N 114°09'30"E	Belaga
Demam (c. 1600; 516)	1°00'N 110°45'E	1°13'45"N 110°58'00"E	Sri Aman
Demit (c. 300; 96)	1°00'N 111°30'E	1°10'30"N 111°31'45"E	Lubok Antu
Depan (768; 248)	1°00'N 110°15'E	1°11'45"N 110°22'30"E	Kuching
Dibung (c. 850; 274)	1°00'N 110°15'E	1°09'45"N 110°21'30"E	Kuching
Dipol (726; 234)	3°30'N 114°15'E	3°39'00"N 114°25'15"E	Marudi

Dirok (333; 107)	2°30'N 113°30'E	2°39'15"N 113°30'00"E	Tatau
Doya (c. 1100; 354)	1°15'N 110°00'E	1°23'30"N 110°10'00"E	Bau
Dugan (c. 2600; 838)	1°30'N 112°15'E	1°43'30"N 112°26'30"E	Song
Dulit (c. 4230; 1364)	3°15'N 114°15'E	3°21'15"N 114°10'15"E	Marudi
Dungan (c. 1000; 322)	2°30'N 113°30'E	2°35'45"N 113°38'00"E	Belaga
Durang (994; 320)	3°15'N 113°45'E	3°27'15"N 113°47'30"E	Miri
Duyan (c. 750; 242)	1°30'N 110°00'E	1°35'15"N 110°05'45"E	Lundu
Duyan (c. 900; 290)	1°15'N 110°00'E	1°18'45"N 110°07'15"E	Bau
Elu (c. 1800; 580)	2°30'N 113°45'E	2°32'00"N 113°53'30"E	Belaga
Embawang (c. 500; 161)	4°00'N 114°00'E	4°12'30"N 114°04'00"E	Marudi
Embawang (604; 194)	2°00'N 112°30'E	2°00'15"N 112°39'15"E	Song
Empitap (1049; 338)	2°00'N 113°00'E	2°12'30"N 113°10'15"E	Kapit
Empunok (c. 1150; 370)	0°45'N 110°30'E	0°55'15"N 110°35'00"E	Serian
Endogara (756; 243)	3°00'N 113°30'E	3°04'30"N 113°32'30"E	Bintulu
Engaramoh (c. 2000; 645)	1°15'N 112°00'E	1°22'15"N 112°01'30"E	Lubok Antu
Engkabang (c. 50; 16)	4°00'N 114°00'E	4°09'15"N 114°04'30"E	Marudi
Engkabang (c. 250; 80)	3°45'N 114°00'E	3°55'30"N 114°02'15"E	Marudi
Engkayau (1054; 340)	2°15'N 112°45'E	2°25'45"N 112°54'45"E	Tatau
Engkeramak (2472; 797)	1°15'N 112°00'E	1°19'15"N 112°07'00"E	Lubok Antu
Engkerebang (c. 300; 96)	1°00'N 111°15'E	1°11'00"N 111°26'00"E	Sri Aman
Engkulau (c. 650; 290)	1°30'N 109°45'E	1°34'00"N 109°55'30"E	Lundu
Engkuli (1608; 519)	2°30'N 112°30'E	2°36'00"N 112°41'15"E	Mukah
Enok (456; 147)	1°00'N 111°00'E	1°08'30"N 111°01'15"E	Sri Aman
Ensabi (c. 1500; 483)	1°30'N 111°30'E	1°32'15"N 111°43'00"E	Betong
Ensanga (1865; 602)	1°15'N 111°30'E	1°23'30"N 111°39'15"E	Sri Aman
Ensawi (c. 800; 258)	2°45'N 112°45'E	2°49'45"N 112°55'45"E	Tatau
Ensurai (412; 133)	2°00'N 112°15'E	2°02'30"N 112°20'00"E	Kanowit
Entakong (436; 140)	4°30'N 114°45'E	4°34'00"N 114°55'15"E	Limbang
Entama (c. 900; 290)	0°45'N 110°30'E	0°56'30"N 110°30'45"E	Serian
Entangor (528; 170)	2°00'N 113°00'E	2°06'00"N 113°05'15"E	Kapit
Entangor (c. 800; 258)	1°15'N 110°45'E	1°28'30"N 110°50'45"E	Simunjan
Entemu (1405; 453)	1°30'N 113°00'E	1°35'00"N 113°10'00"E	Kapit
Entenuk (c. 700; 225)	0°45'N 110°15'E	0°59'30"N 110°22'30"E	Serian
Entika (c. 800; 258)	1°00'N 110°15'E	1°04'15"N 110°29'00"E	Serian
Entimau (2609; 842)	1°30'N 112°00'E	1°37'45"N 112°07'30"E	Julau
Entitik (1844; 595)	0°45'N 110°15'E	0°59'45"N 110°19'15"E	Serian
Enyok (c. 950; 306)	1°00'N 110°15'E	1°08'30"N 110°18'30"E	Kuching
Esang (433; 140)	2°30'N 112°30'E	2°35'45"N 112°33'15"E	Mukah
Gading (2946; 950)	1°30'N 109°45'E	1°42'45"N 109°48'45"E	Lundu
Gadong (406; 131)	4°30'N 114°45'E	4°45'00"N 114°50'15"E	Limbang
Gaharu (2689; 867)	1°00'N 110°45'E	1°01'30"N 110°56'30"E	Simunjan
Gamang (c. 100; 32)	1°00'N 111°15'E	1°12'30"N 111°28'30"E	Sri Aman
Gambir (90; 29)	1°15'N 110°30'E	1°19'45"N 110°32'30"E	Serian
Gambir (c. 1500; 483)	1°00'N 110°15'E	1°06'00"N 110°16'00"E	Kuching
Garoh Aseng (3560; 1148)	2°45'N 114°30'E	2°59'15"N 114°30'30"E	Marudi
Garu (c. 300; 96)	1°00'N 111°00'E	1°13'30"N 111°05'00"E	Sri Aman
Gawang (388; 125)	2°30'N 112°30'E	2°42'30"N 112°35'00"E	Mukah
Gayu (c.1350; 435)	1°00'N 110°15'E	1°12'45"N 110°18'45"E	Kuching

Geran (1017; 328)	1°15'N 111°15'E	1°15'45"N 111°20'45"E	Sri Aman
Gerasi (c. 900; 290)	1°15'N 111°30'E	1°20'45"N 111°34'15"E	Sri Aman
Gerenai (1734; 559)	1°30'N 113°00'E	1°39'30"N 113°05'30"E	Kapit
Gersit (375; 121)	1°30'N 110°00'E	1°30'30"N 110°07'45"E	Kuching
Gerungjang (249; 80)	2°15'N 112°00'E	2°21'15"N 112°10'00"E	Sibu
Giam Palak (576; 185)	3°30'N 113°45'E	3°39'15"N 113°56'45"E	Miri
Gigi (c. 500; 161)	1°15'N 110°15'E	1°18'30"N 110°16'00"E	Kuching
Gimang (628; 202)	2°00'N 113°00'E	2°01'15"N 113°09'30"E	Kapit
Glanggang (c. 5000; 1613)	2°00'N 113°45'E	2°05'15"N 113°49'15"E	Kapit
Goebilt (c. 200; 64)	1°30'N 110°15'E	1°38'00"N 110°27'45"E	Kuching
Gondol (c. 800; 258)	1°30'N 110°15'E	1°42'00"N 110°29'00"E	Kuching
Goram (3057; 986)	1°45'N 112°45'E	1°54'45"N 112°51'45"E	Kapit
Grega (300; 97)	2°00'N 111°15'E	2°01'15"N 111°27'00"E	Sarikei
Grogo (c. 3500; 1129)	1°30'N 112°45'E	1°40'30"N 112°53'45"E	Kapit
Grunggang (c. 100; 32)	1°00'N 111°00'E	1°14'45"N 111°02'00"E	Simunjan
Grunggang (c. 500; 152)	1°15'N 111°00'E	1°14'50"N 111°03'00"E	Lubok Antu
Guam (222; 71)	3°00'N 113°15'E	3°00'45"N 113°27'15"E	Bintulu
Gumbang (1560; 503)	1°15'N 110°00'E	1°16'00"N 110°03'30"E	Bau
Guram (c. 3200; 1032)	1°30'N 112°45'E	1°33'30"N 112°46'00"E	Song
Gurong (c. 2000; 645)	2°00'N 112°45'E	2°11'15"N 112°56'15"E	Kapit
Iban (656; 211)	3°30'N 113°30'E	3°34'00"N 113°32'30"E	Miri
Ibol (c. 200; 64)	1°00'N 111°30'E	1°06'45"N 111°30'30"E	Sri Aman
Igang (648; 209)	3°30'N 113°30'E	3°42'45"N 113°39'00"E	Miri
Ijok (c. 1050; 338)	1°15'N 110°45'E	1°27'45"N 110°50'30"E	Simunjan
Indai Mongai (389; 125)	1°45'N 111°45'E	1°56'45"N 111°47'45"E	Julau
Ingut (c. 800; 258)	0°45'N 110°30'E	0°57'00"N 110°30'30"E	Serian
Ipoh (728; 235)	1°45'N 111°30'E	1°59'00"N 111°42'30"E	Julau
Iring (c. 250; 80)	1°15'N 110°15'E	1°21'15"N 110°23'30"E	Kuching
Irup (c. 600; 193)	1°00'N 111°45'E	1°08'00"N 111°53'30"E	Lubok Antu
Isu (c. 100; 32)	1°15'N 111°30'E	1°19'15"N 111°33'30"E	Sri Aman
Itut (536; 173)	2°15'N 112°15'E	2°17'30"N 112°23'30"E	Dalat
Jabeh (c. 800; 258)	1°00'N 110°15'E	1°08'45"N 110°17'30"E	Kuching
Jagoi (1162; 375)	1°15'N 110°00'E	1°21'45"N 110°02'00"E	Bau
Jako (c. 2500; 806)	1°15'N 112°00'E	1°20'30"N 112°12'45"E	Lubok Antu
Jalai Labang (c. 500; 161)	1°00'N 111°00'E	1°12'45"N 111°03'15"E	Simunjan
Jambu (c. 600; 193)	1°45'N 111°15'E	1°52'45"N 111°25'45"E	Saratok
Jambu (c. 750; 242)	1°15'N 110°15'E	1°20'15"N 110°20'15"E	Kuching
Jambusan (c. 650; 200)	1°15'N 110°00'E	1°24'00"N 110°11'15"E	Bau
Jamjam (236; 76)	1°30'N 110°00'E	1°39'45"N 110°10'45"E	Kuching
Jamurang (381; 123)	1°00'N 111°00'E	1°10'15"N 111°06'00"E	Sri Aman
Jangau (1254; 404)	1°30'N 111°30'E	1°33'00"N 111°42'15"E	Betong
Jangkang (c. 1000; 322)	1°15'N 110°45'E	1°28'45"N 110°51'45"E	Simunjan
Jangkar (c. 2900; 883)	2°40'N 112°50'E	2°40'25"N 112°53'50"E	Tatau
Janteh (c. 500; 161)	1°00'N 111°30'E	1°01'15"N 111°31'30"E	Sri Aman
Jaong (c. 300; 96)	1°00'N 111°00'E	1°10'30"N 111°00'30"E	Sri Aman
Jaong (c. 1000; 322)	2°00'N 112°45'E	2°12'00"N 112°58'45"E	Kapit
Jaong Mit (c. 250; 80)	1°00'N 110°45'E	1°08'15"N 110°59'45"E	Sri Aman
JatanTelaga (907; 292)	2°15'N 112°15'E	2°27'00"N 112°22'00"E	Mukah

Jatan (1545; 498)	2°15'N 112°15'E	2°25'00"N 112°28'15"E	Mukah
Jayong (c. 2300; 742)	2°30'N 113°30'E	2°42'15"N 113°43'30"E	Belaga
Jebong (c. 250; 80)	1°15'N 110°00'E	1°23'45"E 110°08'45"E	Bau
Jebong Perigi (1097; 354)	1°30'N 109°45'E	1°44'30"N 109°48'30"E	Lundu
Jegan (c. 1860; 600)	3°30'N 114°00'E	3°34'00"N 114°06'45"E	Marudi
Jelai (1095; 353)	3°30'N 114°00'E	3°39'00"N 114°01'30"E	Marudi
Jengat (c. 1500; 483)	1°00'N 110°15'E	1°10'30"N 110°28'45"E	Serian
Jepak (185; 59)	3°00'N 113°00'E	3°09'30"N 113°02'45"E	Bintulu
Jeresat (c. 100; 32)	2°00'N 111°15'E	2°04'00"N 111°21'00"E	Sarikei
Jernang (c. 200; 64)	1°30'N 110°15'E	1°37'45"N 110°27'00"E	Kuching
Jernang (2307; 744)	1°30'N 112°00'E	1°32'45"N 112°05'30"E	Song
Jimbai (262; 84)	3°15'N 113°30'E	3°15'15"N 113°35'30"E	Bintulu
Judan (3530; 1138)	3°00'N 115°15'E	3°10'00"N 115°16'00"E	Marudi
Jugah (5177; 1670)	2°15'N 114°45'E	2°25'30"N 114°54'45"E	Belaga
Jugam (c. 3500; 1129)	2°00'N 113°30'E	2°11'15"N 113°42'00"E	Kapit
Jugan (187; 60)	1°15'N 110°00'E	1°29'15"N 110°05'30"E	Bau
Jugoh Ubah (949; 306)	1°45'N 111°45'E	1°46'30"N 111°59'00"E	Julau
Juita (c. 850; 274)	1°15'N 110°00'E	1°23'45"N 110°08'00"E	Bau
Junggor Maram (c. 400; 129)	1°15'N 111°00'E	1°18'00"N 111°02'15"E	Simunjan
Kajabong (c. 500; 161)	2°30'N 113°45'E	2°43'30"N 113°46'45"E	Belaga
Kajang (c. 2250; 725)	2°15'N 113°30'E	2°24'30"N 113°42'30"E	Belaga
Kakad (c. 400; 129)	1°15'N 110°15'E	1°23'00"N 110°23'45"E	Kuching
Kala (310; 100)	4°00'N 114°15'E	4°01'15"N 114°17'15"E	Marudi
Kaladan (238; 76)	4°15'N 114°00'E	4°16'30"N 114°06'00"E	Miri
Kaladan (c. 350; 113)	1°30'N 109°45'E	1°33'15"N 109°47'15"E	Lundu
Kali (263; 84)	2°00'N 112°00'E	2°06'45"N 112°14'45"E	Kanowit
Kaliau (c. 750; 242)	1°30'N 109°30'E	1°37'15"N 109°39'30"E	Lundu
Kalong (371; 119)	1°00'N 110°30'E	1°05'15"N 110°58'45"E	Sri Aman
Kalung (690; 222)	1°00'N 110°45'E	1°06'00"N 110°56'45"E	Simunjan
Kalulong (c. 4500; 1372)	3°14'N 114°39'E	3°13'25"N 114°39'40"E	Marudi
Kambai (c. 800; 258)	2°15'N 112°15'E	2°18'00"N 112°27'45"E	Mukah
Kampas (c. 900; 290)	1°00'N 111°15'E	1°04'15"N 111°28'45"E	Sri Aman
Kamsan (c. 500; 161)	2°30'N 113°45'E	2°36'00"N 113°56'00"E	Belaga
Kamunting (884; 285)	4°00'N 114°15'E	4°07'30"N 114°26'45"E	Marudi
Kana (c. 3300; 1064)	2°30'N 112°45'E	2°40'30"N 112°52'45"E	Tatau
Kanawang (3900; 1258)	2°45'N 114°30'E	2°57'30"N 114°36'00"E	Marudi
Kandai (986; 318)	1°30'N 109°45'E	1°32'15"N 109°45'00"E	Lundu
Kanyi (c. 4750; 1532)	1°30'N 109°30'E	1°44'00"N 109°39'45"E	Lundu
Kapor (c. 550; 177)	1°15'N 110°00'E	1°23'15"N 110°06'45"E	Bau
Kara (749; 241)	2°00'N 113°00'E	2°02'30"N 113°12'45"E	Kapit
Karah (680; 219)	2°30'N 112°15'E	2°30'45"N 112°21'45"E	Mukah
Karak (c. 3000; 967)	1°30'N 112°45'E	1°32'15"N 112°48'45"E	Song
Karang (c. 700; 225)	1°15'N 110°15'E	1°18'00"N 110°19'00"E	Kuching
Karangan Nyabong (1312; 423)	2°00'N 113°45'E	2°13'00"N 113°55'15"E	Belaga
Karanyi (199; 64)	2°15'N 111°45'E	2°17'00"N 111°58'15"E	Sibu
Karap (266; 85)	4°00'N 114°00'E	4°13'45"N 114°12'30"E	Marudi
Karasik (c. 750; 242)	1°00'N 110°15'E	1°11'15"N 110°23'00"E	Kuching
Kasenduh (727; 234)	1°00'N 111°30'E	1°09'15"N 111°33'00"E	Sri Aman

Katik (558; 180)	1°45'N 111°15'E	1°56'00"N 111°26'45"E	Sarikei
Kauai (496; 215)	1°45'N 111°30'E	1°45'30"N 111°40'15"E	Julau
Kawa (c. 750; 242)	1°15'N 110°00'E	1°22'45"N 110°09'00"E	Bau
Kawang (c. 108; 34)	4°45'N 115°30'E	4°58'30"N 115°32'45"E	Lawas
Kawi (c. 200; 64)	1°00'N 111°30'E	1°07'30"N 111°37'45"E	Lubok Antu
Kayan (c. 1000; 322)	1°30'N 110°00'E	1°34'00"N 110°04'30"E	Lundu
Kayan (c. 2400; 774)	1°30'N 110°00'E	1°34'45"N 110°10'00"E	Kuching
Kayangeran (c. 800; 258)	4°45'N 115°15'E	4°54'15"N 115°27'45"E	Lawas
Kayau (c. 1250; 403)	1°00'N 110°15'E	1°14'45"N 110°16'15"E	Kuching
Kayu Malam (632; 204)	1°45'N 111°15'E	1°56'30"N 111°25'30"E	Saratok
Kayu Malam (665; 214)	1°45'N 111°30'E	1°49'15"N 111°39'00"E	Julau
Kayu Malam (c. 1400; 452)	1°00'N 111°45'E	1°07'15"N 111°56'45"E	Lubok Antu
Kayuraya (172; 55)	2°15'N 112°00'E	2°18'45"N 112°02'00"E	Sibu
Kebi (c. 650; 209)	1°15'N 110°15'E	1°19'30"N 110°15'15"E	Kuching
Kejang (650; 209)	3°45'N 113°45'E	3°47'30"N 113°57'15"E	Miri
Kejatau (c. 3350; 1080)	1°45'N 109°30'E	1°47'15"N 109°40'15"E	Lundu
Keladan (c. 550; 177)	1°15'N 110°45'E	1°20'00"N 110°52'45"E	Simunjan
Keladan (1179; 380)	1°30'N 111°30'E	1°35'30"N 111°35'45"E	Betong
Keladi (c. 500; 161)	1°30'N 111°30'E	1°30'45"N 111°39'15"E	Betong
Keladom (c. 1100; 354)	1°00'N 110°15'E	1°05'30"N 110°28'45"E	Serian
Kelambi (1155; 372)	1°00'N 111°15'E	1°05'30"N 111°23'30"E	Sri Aman
Kelampai (c. 1100; 354)	1°30'N 111°30'E	1°41'00"N 111°38'00"E	Julau
Kelebiang (c. 600; 193)	1°15'N 111°30'E	1°28'30"N 111°43'45"E	Betong
Kelebu (489; 157)	2°45'N 113°00'E	2°50'45"N 113°02'15"E	Tatau
Keledan (c. 200; 64)	1°15'N 111°00'E	1°20'00"N 111°04'30"E	Sri Aman
Kelindang (325; 105)	2°00'N 111°45'E	2°04'00"N 111°57'45"E	Julau
Kelingkang (235; 76)	1°30'N 111°15'E	1°43'30"N 111°22'30"E	Saratok
Kelit (4490; 1448)	3°30'N 115°30'E	3°30'45"N 115°32'15"E	Marudi
Kelukuyang (242; 78)	2°00'N 111°30'E	2°03'45"N 111°44'30"E	Meradong
Kemantan (122; 39)	2°00'N 111°30'E	2°06'15"N 111°39'30"E	Sarikei
Kemawa (1456; 469)	2°15'N 113°15'E	2°28'45"N 113°29'45"E	Belaga
Kemayau (1000; 322)	2°15'N 112°45'E	2°17'00"N 112°50'00"E	Tatau
Kemedu (c. 1700; 548)	1°30'N 111°45'E	1°36'00"N 111°53'15"E	Julau
Kemplas (c. 2000; 645)	1°15'N 112°00'E	1°17'30"N 112°07'30"E	Lubok Antu
Kemuyang (170; 54)	2°15'N 111°45'E	2°20'00"N 111°57'15"E	Sibu
Kenangan (c. 2000; 645)	1°00'N 111°30'E	1°05'15"N 111°39'15"E	Lubok Antu
Kenarang (615; 198)	1°45'N 111°15'E	1°51'30"N 111°22'45"E	Saratok
Kenyulang (593; 191)	1°45'N 111°30'E	1°57'15"N 111°40'30"E	Julau
Kepayang Batu (c. 100; 32)	4°00'N 114°00'E	4°02'00"N 114°01'30"E	Marudi
Keraki (c. 1000; 322)	0°45'N 110°30'E	0°56'00"N 110°35'15"E	Serian
Kerangan (1463; 472)	0°45'N 110°30'E	0°58'30"N 110°42'30"E	Serian
Kerapok (c. 1000; 322)	1°30'N 111°30'E	1°32'45"N 111°43'00"E	Betong
Keregu (339; 109)	2°00'N 111°30'E	2°01'30"N 111°37'00"E	Sarikei
Kerepok (247; 80)	1°15'N 111°00'E	1°19'15"N 111°09'15"E	Sri Aman
Kermauh (302; 97)	4°30'N 114°45'E	4°30'45"N 114°51'15"E	Limbang
Keruing (c. 900; 290)	1°30'N 110°15'E	1°42'30"N 110°28'15"E	Kuching
Ketak Ndong (c. 3150; 1016)	2°30'N 114°45'E	2°44'30"N 114°59'30"E	Marudi
Kida (1466; 473)	3°45'N 114°45'E	3°54'30"N 114°59'15"E	Marudi

Kisam (c. 750; 242)	1°15'N 110°00'E	1°19'00"N 110°02'15"E	Bau
Klampai (c. 750; 242)	1°00'N 110°45'E	1°12'45"N 110°59'15"E	Sri Aman
Kom (c. 1600; 516)	1°15'N 110°15'E	1°20'45"N 110°16'30"E	Kuching
Kota (268; 86)	2°00'N 112°00'E	2°05'00"N 112°11'45"E	Kanowit
Kota (c. 1250; 403)	4°45'N 115°30'E	4°47'00"N 115°32'00"E	Lawas
Kranggas (2800; 903)	1°15'N 111°45'E	1°28'45"N 111°52'45"E	Sri Aman
Kranji (169; 54)	1°15'N 110°15'E	1°27'00"N 110°15'30"E	Bau
Krian (c. 900; 290)	1°15'N 110°00'E	1°24'15"N 110°08'45"E	Bau
Kropok (c. 300; 96)	4°15'N 114°15'E	4°10'30"N 114°23'30"E	Marudi
Kua (c. 400; 129)	2°15'N 112°15'E	2°28'00"N 112°16'00"E	Mukah
Kuali (1323; 427)	1°30'N 109°45'E	1°38'45"N 109°58'00"E	Lundu
Kuang (3038; 980)	2°15'N 113°45'E	2°23'00"N 113°55'30"E	Belaga
Kuap (c. 600; 193)	1°15'N 110°15'E	1°24'30"N 110°21'30"E	Kuching
Kubal (957; 308)	1°30'N 111°30'E	1°35'30"N 111°41'30"E	Betong
Kubau (120; 38)	1°00'N 111°00'E	1°07'30"N 111°09'15"E	Sri Aman
Kubor (699; 225)	1°15'N 111°30'E	1°25'15"N 111°38'30"E	Betong
Kubur (c. 100; 32)	1°30'N 110°45'E	1°31'00"N 110°47'45"E	Simunjan
Kuli (1028; 331)	2°30'N 113°00'E	2°41'30"N 113°02'45"E	Tatau
Kunang (c. 800; 258)	1°00'N 111°30'E	1°08'00"N 111°43'45"E	Lubok Antu
Kupa (c. 1200; 387)	2°45'N 113°30'E	2°48'00"N 113°44'00"E	Belaga
Kurupu (297; 96)	2°00'N 111°30'E	2°01'30"N 111°35'15"E	Sarikei
Kusap (c. 500; 161)	2°30'N 113°45'E	2°44'00"N 113°50'15"E	Belaga
Ladan (1285; 414)	4°30'N 114°45'E	4°37'30"N 114°48'15"E	Limbang
Ladong (197; 64)	1°15'N 111°15'E	1°15'15"N 111°23'00"E	Sri Aman
Lagum (764; 246)	3°15'N 113°15'E	3°27'15"N 113°24'45"E	Bintulu
Lajek (755; 243)	3°00'N 113°00'E	3°13'45"N 113°11'00"E	Bintulu
Lalai (2033; 656)	2°00'N 112°15'E	2°14'00"N 112°23'00"E	Mukah
Lalang (c. 50; 16)	1°00'N 111°00'E	1°06'00"N 111°06'30"E	Sri Aman
Laleh (c. 1800; 580)	1°00'N 110°45'E	1°14'30"N 110°57'30"E	Sri Aman
Lalong (c. 1500; 483)	1°45'N 112°30'E	1°49'45"N 112°43'30"E	Song
Lamat (291; 94)	1°30'N 110°00'E	1°37'30"N 110°06'15"E	Lundu
Lamat (c. 500; 161)	1°15'N 111°00'E	1°20'30"N 111°00'45"E	Simunjan
Lambir (1525; 492)	4°00'N 113°45'E	4°12'00"N 113°59'45"E	Miri
Lamunan (c. 300; 96)	2°30'N 112°45'E	2°37'15"N 112°58'30"E	Tatau
Landar (c. 800; 258)	1°15'N 110°00'E	1°28'15"N 110°03'30"E	Bau
Langkau Lari (c. 300; 96)	1°15'N 111°00'E	1°16'15"N 111°03'45"E	Simunjan
Lanjak (4215; 1359)	1°15'N 111°45'E	1°28'00"N 111°57'45"E	Lubok Antu
Lankah (84; 27)	2°45'N 112°45'E	2°45'45"N 112°56'15"E	Tatau
Lanyang (c. 1050; 338)	1°15'N 110°00'E	1°22'30"N 110°08'45"E	Bau
Lanyieng (207; 66)	2°15'N 113°15'E	2°26'30"N 113°27'45"E	Belaga
Lasak (c. 300; 96)	1°30'N 110°15'E	1°39'00"N 110°29'15"E	Kuching
Lasan (1742; 562)	3°15'N 114°15'E	3°29'45"N 114°23'00"E	Marudi
Lasantuyan (3350; 1080)	1°30'N 114°45'E	1°31'00"N 113°23'15"E	Kapit
Lawan (c. 3650; 1177)	3°15'N 114°15'E	3°20'00"N 114°21'30"E	Marudi
Lawang (c. 800; 258)	1°00'N 111°30'E	1°03'30"N 111°34'30"E	Sri Aman
Layang (489; 158)	1°45'N 112°15'E	1°49'15"N 112°20'45"E	Kanowit
Lebai (c. 300; 96)	2°15'N 112°15'E	2°29'15"N 112°16'30"E	Mukah
Ledan (c. 350; 113)	1°15'N 110°00'E	1°18'00"N 110°04'00"E	Bau

Legong (930; 300)	1°30'N 111°15'E	1°40'00"N 111°27'00"E	Saratok
Lejium (1161; 374)	1°45'N 112°00'E	1°51'45"N 112°03'15"E	Kanowit
Lelayang (c. 400; 129)	1°00'N 111°45'E	1°02'30"N 111°45'15"E	Lubok Antu
Lemping (c. 4600; 1483)	2°00'N 113°45'E	2°11'30"N 113°45'30"E	Belaga
Lengain (c. 150; 48)	1°00'N 111°00'E	1°11'00"N 111°03'00"E	Sri Aman
Lengap (3440; 1109)	3°00'N 115°15'E	3°09'30"N 115°19'30"E	Marudi
Lesong (1052; 339)	1°30'N 112°30'E	1°43'15"N 112°38'15"E	Song
Lesong (1710; 551)	3°00'N 114°15'E	3°04'00"N 114°23'45"E	Belaga
Lesong (1897; 612)	2°45'N 112°45'E	2°46'45"N 112°46'30"E	Tatau
Lesong (2799; 903)	1°15'N 111°00'E	1°15'45"N 111°08'45"E	Sri Aman
Libu (c. 3500; 1129)	1°15'N 112°45'E	1°27'00"N 112°58'45"E	Kapit
Lidi (914; 292)	1°45'N 111°45'E	1°53'30"N 111°47'15"E	Julau
Ligan (c. 200; 64)	4°45'N 114°45'E	4°48'30"N 114°55'45"E	Limbang
Likang (c. 1900; 613)	2°00'N 112°45'E	2°10'30"N 112°53'30"E	Tatau
Likau (1242; 400)	2°45'N 113°15'E	2°48'30"N 113°29'00"E	Bintulu
Liman (2038; 657)	3°30'N 114°15'E	3°32'00"N 114°27'15"E	Marudi
Lintang (c. 200; 64)	1°30'N 110°45'E	1°30'45"N 110°54'15"E	Simunjan
Liom (2268; 732)	1°30'N 112°00'E	1°34'30"N 112°02'45"E	Song
Lisong (c. 200; 64)	4°45'N 114°45'E	4°48'15"N 114°55'30"E	Limbang
Liting (1900; 613)	3°30'N 114°15'E	3°31'15"N 114°22'15"E	Marudi
Lobang Badak (1025; 331)	1°30'N 112°45'E	1°39'15"N 112°46'45"E	Song
Lobang Tanah (c. 1500; 483)	1°15'N 112°00'E	1°15'00"N 112°09'30"E	Lubok Antu
Loi (4900; 1580)	1°15'N 113°15'E	1°17'15"N 113°24'45"E	Kapit
Lombok (2663; 859)	2°15'N 112°30'E	2°23'00"N 112°38'45"E	Mukah
Lonchek Tiput (c. 4400; 1419)	1°45'N 109°30'E	1°46'15"N 109°41'00"E	Lundu
Long (823; 265)	2°15'N 112°45'E	2°17'15"N 112°58'45"E	Tatau
Lubang Ribut (377; 122)	1°45'N 111°15'E	1°45'30"N 111°23'45"E	Saratok
Lubang Rimau (912; 294)	1°30'N 111°15'E	1°42'45"N 111°29'15"E	Saratok
Lubok Antu (207; 66)	3°45'N 113°30'E	3°53'15"N 113°44'15"E	Miri
Lubok Koi (c. 2000; 645)	4°45'N 115°15'E	4°51'00"N 115°29'15"E	Lawas
Lubon (c. 1500; 483)	1°30'N 111°30'E	1°32'00"N 111°44'30"E	Betong
Lubuk (c. 150; 48)	4°45'N 114°45'E	4°47'15"N 114°54'45"E	Limbang
Luis (249; 80)	3°45'N 113°45'E	3°54'45"N 113°44'45"E	Miri
Lukor (424; 136)	1°15'N 110°45'E	1°21'45"N 110°56'30"E	Simunjan
Lumbong (c. 2209; 712)	1°30'N 111°45'E	1°34'00"N 111°52'30"E	Julau
Lumut (2951; 952)	2°45'N 113°30'E	2°46'15"N 113°37'15"E	Bintulu
Lumut (c. 3200; 1032)	1°15'N 112°00'E	1°28'30"N 112°04'00"E	Song
Lundu (c. 2600; 838)	1°30'N 109°45'E	1°42'30"N 109°48'45"E	Lundu
Lungun (1319; 425)	2°30'N 113°45'E	2°40'45"N 113°58'00"E	Belaga
Lunying (c. 1050; 338)	1°30'N 110°45'E	1°30'15"N 110°52'45"E	Simunjan
Mabang (2541; 819)	2°00'N 113°30'E	2°04'15"N 113°39'45"E	Kapit
Maboh (172; 55)	1°15'N 110°45'E	1°15'45"N 110°52'30"E	Simunjan
Machan (c. 400; 129)	1°15'N 110°15'E	1°20'45"N 110°15'15"E	Kuching
Madam (213; 68)	3°30'N 113°30'E	3°32'45"N 113°38'15"E	Miri
Maja (c. 1100; 354)	1°00'N 110°15'E	1°12'15"N 110°21'15"E	Kuching
Majau (c. 1750; 564)	2°45'N 113°15'E	1°54'00"N 113°26'45"E	Kapit
Makalar (c. 500; 161)	2°30'N 113°45'E	2°37'00"N 113°56'00"E	Belaga
Makitai (2970; 958)	1°45'N 114°45'E	1°57'00"N 114°50'45"E	Belaga

Makomang (c. 850; 274)	1°30'N 110°00'E	1°32'00"N 110°06'15"E	Lundu
Makop (c. 2500; 806)	1°15'N 112°00'E	1°23'45"N 112°14'30"E	Lubok Antu
Maktut (1521; 490)	2°30'N 113°45'E	2°30'15"N 113°49'00"E	Belaga
Makulit (c. 1200; 387)	2°30'N 113°45'E	2°37'45"N 113°38'30"E	Belaga
Malaka (c. 1000; 322)	1°45'N 109°30'E	1°59'30"N 109°37'15"E	Lundu
Malam (c. 800; 258)	1°00'N 111°30'E	1°10'45"N 111°31'00"E	Sri Aman
Malaman (c. 1001; 322)	4°45'N 115°30'E	4°57'45"N 115°39'00"E	Lawas
Malasak (c. 1300; 419)	4°45'N 115°15'E	4°50'00"N 115°28'00"E	Lawas
Malau (1036; 334)	4°30'N 114°45'E	4°39'00"N 114°54'15"E	Limbang
Maleng (c. 3300; 1064)	2°00'N 112°30'E	2°11'15"N 112°37'45"E	Tatau
Maloh (c. 800; 258)	1°00'N 110°45'E	1°10'00"N 110°59'45"E	Sri Aman
Mambai (c. 350; 113)	1°30'N 110°45'E	1°30'00"N 110°56'45"E	Simunjan
Mambong (753; 243)	1°45'N 112°00'E	1°58'45"N 112°11'00"E	Kanowit
Mangkal (c. 800; 258)	1°00'N 110°30'E	1°04'30"N 110°34'15"E	Serian
Mangkok (c. 400; 129)	1°30'N 111°30'E	1°32'00"N 111°39'00"E	Betong
Manok (c. 1050; 338)	1°00'N 110°15'E	1°11'30"N 110°18'00"E	Kuching
Mansika (c. 550; 177)	1°15'N 110°45'E	1°29'30"N 110°51'00"E	Simunjan
Mantok (1037; 335)	1°45'N 111°30'E	1°48'15"N 111°32'45"E	Julau
Manuku (2146; 692)	1°15'N 110°45'E	1°16'15"N 110°58'45"E	Simunjan
Manyam (c. 3200; 1032)	3°15'N 114°15'E	3°23'45"N 114°15'00"E	Marudi
Maragasing (489; 158)	1°30'N 111°15'E	1°43'15"N 111°26'45"E	Saratok
Marigong (c. 4500; 1451)	3°30'N 115°15'E	3°31'15"N 115°05'45"E	Marudi
Marui (c. 1450; 467)	1°00'N 110°15'E	1°08'30"N 110°18'30"E	Kuching
Mas (c. 500; 161)	1°00'N 110°15'E	1°12'30"N 110°25'45"E	Serian
Mas (c. 700; 225)	4°30'N 115°00'E	4°44'45"N 115°00'30"E	Limbang
Matang (374; 120)	1°30'N 110°00'E	1°35'15"N 110°12'45"E	Kuching
Matang (c. 1250; 403)	1°30'N 110°00'E	1°36'15"N 110°12'00"E	Kuching
Mawang (c. 900; 290)	1°45'N 111°45'E	1°52'30"N 111°48'30"E	Julau
Mbang (c. 500; 161)	1°15'N 110°15'E	1°20'00"N 110°16'00"E	Kuching
Meding (337; 109)	1°45'N 111°15'E	1°55'45"N 111°21'30"E	Saratok
Mekangau (c. 1650; 532)	1°30'N 110°00'E	1°33'00"N 110°11'15"E	Kuching
Mekih (c. 300; 96)	1°15'N 110°00'E	1°15'15"N 110°04'45"E	Bau
Melaban (654; 210)	2°45'N 113°15'E	2°47'45"N 113°21'15"E	Bintulu
Melaban (c. 100; 32)	1°00'N 111°15'E	1°10'15"N 111°25'45"E	Sri Aman
Melabing (c. 950; 306)	4°45'N 115°15'E	4°51'15"N 115°26'45"E	Lawas
Melampong (279; 90)	1°00'N 111°45'E	1°04'15"N 111°46'30"E	Lubok Antu
Melangkin (c. 1700; 548)	1°15'N 110°45'E	1°15'30"N 110°56'45"E	Simunjan
Melano (c. 2000; 645)	2°00'N 109°30'E	2°02'45"N 109°38'30"E	Lundu
Melatai (5097; 1644)	1°15'N 113°30'E	1°19'30"N 113°37'45"E	Kapit
Melepe (c. 3500; 1129)	3°00'N 115°15'E	3°07'00"N 115°17'00"E	Marudi
Melingkong (c. 450; 145)	1°15'N 110°45'E	1°27'15"N 110°48'30"E	Simunjan
Melintang (c. 500; 161)	4°45'N 114°45'E	4°48'45"N 114°55'30"E	Limbang
Melubuh (c. 300; 96)	1°15'N 110°45'E	1°20'15"N 110°55'00"E	Simunjan
Menangkin (846; 273)	1°15'N 111°00'E	1°15'30"N 111°05'30"E	Sri Aman
Menapun (c. 1050; 338)	1°00'N 110°15'E	1°09'00"N 110°28'00"E	Serian
Mengerang (c. 1050; 338)	1°00'N 110°15'E	1°11'45"N 110°17'00"E	Kuching
Mengetang (c. 1000; 305)	1°10'N 110°15'E	1°12'00"N 110°17'00"E	Kuching
Mengu (c. 1000; 322)	1°15'N 110°00'E	1°15'30"N 110°06'00"E	Bau

Menoeng (c. 2900; 935)	1°00'N 110°00'E	1°12'30"N 110°12'30"E	Kuching
Mentawa (c. 900; 290)	1°00'N 110°15'E	1°12'15"N 110°22'00"E	Kuching
Mentawai (c. 2500; 806)	4°00'N 114°45'E	4°10'30"N 114°55'00"E	Marudi
Mentegai (2170; 700)	3°30'N 114°00'E	3°40'00"N 114°06'15"E	Marudi
Menyarin (1247; 402)	1°30'N 112°00'E	1°39'45"N 112°12'00"E	Julau
Menyat (528; 170)	1°15'N 111°00'E	1°16'15"N 111°01'30"E	Simunjan
Merachi (2202; 710)	0°45'N 110°45'E	0°57'45"N 110°51'30"E	Serian
Meranja Kecil (c. 2100; 677)	1°00'N 110°15'E	1°03'00"N 110°16'45"E	Serian
Meratulu (c. 500; 161)	1°00'N 110°45'E	1°08'30"N 110°58'15"E	Sri Aman
Merbau (c. 100; 32)	1°15'N 110°15'E	1°26'30"N 110°24'00"E	Kuching
Meres (c. 250; 80)	4°45'N 114°45'E	4°45'00"N 114°52'30"E	Limbang
Merimpas (c. 1050; 338)	1°00'N 110°15'E	1°05'15"N 110°27'45"E	Serian
Meringi (c. 750; 242)	0°45'N 110°30'E	0°55'45"N 110°36'00"E	Serian
Merong (2214; 714)	3°30'N 114°00'E	3°33'45"N 114°07'30"E	Marudi
Meroyong (410; 132)	1°30'N 109°45'E	1°31'00"N 109°47'45"E	Lundu
Mersing (3346; 1079)	2°30'N 113°00'E	2°31'00"N 113°05'15"E	Tatau
Meruga (c. 1800; 580)	1°00'N 110°15'E	1°12'30"N 110°18'15"E	Kuching
Mesau (2427; 783)	1°30'N 112°15'E	1°44'15"N 112°29'15"E	Song
Metang (c. 400; 129)	1°15'N 110°45'E	1°20'30"N 110°49'45"E	Simunjan
Metika (c. 500; 161)	1°00'N 110°15'E	1°10'00"N 110°17'45"E	Kuching
Miah (1231; 397)	2°15'N 113°15'E	2°21'45"N 113°22'45"E	Kapit
Milas (c. 1000; 322)	1°00'N 110°45'E	1°10'45"N 110°54'00"E	Samarahan
Mina (998; 322)	2°45'N 113°00'E	2°49'45"N 113°12'15"E	Tatau
Moi (1759; 568)	1°30'N 110°00'E	1°31'45"N 110°07'00"E	Kuching
Mubau (4732; 1526)	1°30'N 112°30'E	1°33'45"N 112°38'45"E	Song
Muhoi (c. 150; 48)	1°00'N 110°15'E	1°05'00"N 110°29'30"E	Serian
Mulong Uma (2237; 721)	3°45'N 114°45'E	3°45'15"N 114°47'15"E	Marudi
Mulu (7798; 2515)	4°00'N 114°45'E	4°02'45"N 114°55'30"E	Marudi
Mundun (c. 550; 177)	1°00'N 110°30'E	1°04'15"N 110°33'15"E	Serian
Munggu Chai (c. 3450; 1113)	1°45'N 109°30'E	1°48'00"N 109°40'30"E	Lundu
Munggu Gran (960; 310)	1°15'N 111°15'E	1°15'30"N 111°20'30"E	Sri Aman
Munggu Haji (c. 1050; 338)	1°30'N 110°45'E	1°30'30"N 110°49'45"E	Simunjan
Munggu Nyor (c. 2750; 887)	1°45'N 109°30'E	1°47'15"N 109°41'15"E	Lundu
Munggu Semageng (c. 2800; 903)	1°45'N 109°30'E	1°48'30"N 109°41'15"E	Lundu
Munggu Tiga (388; 125)	1°45'N 111°15'E	1°59'45"N 111°17'30"E	Saratok
Munong (c. 600; 193)	1°15'N 110°45'E	1°16'45"N 110°57'30"E	Simunjan
Muput (c. 1500; 483)	2°30'N 112°45'E	2°38'30"N 112°56'00"E	Tatau
Muring (c. 200; 64)	1°15'N 110°15'E	1°23'30"E 110°24'00"E	Kuching
Murong (c. 350; 113)	1°15'N 110°00'E	1°26'45"N 110°08'45"E	Bau
Murud (7946; 2563)	3°45'N 115°15'E	3°54'15"N 115°29'15"E	Limbang
Murud Kecil (5300; 1709)	3°30'N 115°30'E	3°20'15"N 115°08'00"E	Marudi
Murus (c. 700; 225)	0°45'N 110°30'E	0°56'30"N 110°30'15"E	Serian
Mutap (262; 84)	4°00'N 113°45'E	4°03'30"N 113°55'15"E	Miri
Mutik (672; 216)	1°45'N 111°15'E	1°49'00"N 111°26'30"E	Saratok
Mutoh (2066; 666)	3°45'N 114°45'E	3°46'00"N 114°58'45"E	Marudi
Mutsau (2504; 807)	3°15'N 114°00'E	3°24'45"N 114°13'00"E	Marudi
Nakan (c. 3200; 1032)	3°15'N 114°15'E	3°23'15"N 114°21'15"E	Marudi
Nalan Ketupong (c. 1000; 322)	1°00'N 112°00'E	1°10'15"N 112°07'45"E	Lubok Antu

Nalan Kota (c. 1200; 387)	1°00'N 112°00'E	1°10'45"N 112°06'15"E	Lubok Antu
Nalan Manok (c. 800; 258)	1°00'N 111°45'E	1°07'45"N 111°56'30"E	Lubok Antu
Nalan Tebu (674; 217)	1°45'N 112°00'E	1°58'45"N 112°20'45"E	Kanowitz
Nambi (c. 1000; 322)	1°00'N 110°15'E	1°10'45"N 110°27'30"E	Serian
Nangguh (c. 2700; 871)	1°30'N 109°30'E	1°43'15"N 109°41'15"E	Lundu
Nangi (393; 127)	1°00'N 111°30'E	1°07'45"N 111°42'15"E	Lubok Antu
Naong (3514; 1134)	2°30'N 112°45'E	2°40'00"N 112°51'15"E	Tatau
Nas (c. 700; 225)	2°30'N 112°45'E	2°37'45"N 112°59'30"E	Tatau
Nasip (185; 59)	3°00'N 113°15'E	3°14'30"N 113°28'00"E	Bintulu
Negoh (c. 600; 193)	2°45'N 113°00'E	2°52'00"N 113°13'45"E	Tatau
Nenala Kota (c. 500; 161)	1°00'N 111°45'E	1°07'45"N 111°58'45"E	Lubok Antu
Nenalan Imot (c. 100; 32)	1°00'N 111°45'E	1°04'00"N 111°52'45"E	Lubok Antu
Ngajah (1752; 565)	2°30'N 113°30'E	2°36'15"N 113°41'00"E	Belaga
Ngatep (c. 1500; 438)	2°30'N 113°45'E	2°42'30"N 113°54'15"E	Belaga
Ngayah (c. 1300; 419)	2°15'N 112°15'E	2°15'30"N 112°21'15"E	Mukah
Ngian (c. 1400; 452)	1°15'N 110°00'E	1°20'00"N 110°06'00"E	Bau
Ngili (c. 1000; 322)	1°15'N 110°45'E	1°22'30"N 110°48'15"E	Simunjan
Nguat (c. 800; 258)	1°00'N 110°45'E	1°12'15"N 110°51'45"E	Samarahan
Niah (c. 850; 274)	1°15'N 110°15'E	1°17'45"N 110°18'00"E	Kuching
Nias (850; 274)	1°45'N 113°15'E	1°59'30"N 113°18'15"E	Kapit
Nibong (c. 1100; 354)	1°00'N 110°45'E	1°14'30"N 110°58'30"E	Sri Aman
Nibong (c. 3350; 1080)	1°30'N 109°30'E	1°40'30"N 109°40'15"E	Lundu
Nibong (c. 3500; 1129)	2°00'N 113°30'E	2°05'30"N 113°40'30"E	Kapit
Nikai Pematang (c. 200; 645)	1°15'N 112°00'E	1°16'00"N 112°10'00"E	Lubok Antu
Nimong (2067; 667)	1°00'N 111°15'E	1°04'45"N 111°28'30"E	Sri Aman
Nimong (c. 2600; 838)	1°15'N 112°00'E	1°18'30"N 112°10'00"E	Lubok Antu
Nimuh (1081; 349)	2°30'N 112°30'E	2°31'45"N 112°35'00"E	Mukah
Nin (c. 100; 32)	1°15'N 110°15'E	1°25'15"N 110°25'30"E	Samarahan
Ninjau (c. 100; 32)	2°00'N 111°15'E	2°06'00"N 111°27'00"E	Sarikei
Nipah (192; 62)	3°45'N 114°00'E	3°58'45"N 114°04'45"E	Marudi
Niyat (2052; 662)	0°45'N 110°30'E	0°51'15"N 110°34'30"E	Serian
Nugu (c. 1150; 370)	1°00'N 110°15'E	1°11'45"N 110°20'45"E	Kuching
Nyabau (541; 174)	3°00'N 113°00'E	3°13'15"N 113°04'45"E	Bintulu
Nyabet (c. 400; 129)	1°00'N 110°15'E	1°12'45"N 110°26'30"E	Serian
Nyabong (151; 49)	2°00'N 111°45'E	2°13'45"N 111°56'00"E	Sibu
Nyabor (c. 50; 16)	4°00'N 114°00'E	4°08'45"N 114°05'15"E	Marudi
Nyambau (1219; 393)	1°15'N 111°30'E	1°18'45"N 111°42'00"E	Sri Aman
Nyambau (c. 1400; 452)	2°00'N 112°45'E	2°07'45"N 112°45'30"E	Kapit
Nyambau (2500; 762)	1°00'N 111°45'E	1°01'15"N 111°45'15"E	Lubok Antu
Nyambong (627; 202)	2°00'N 113°15'E	2°08'30"N 113°28'30"E	Kapit
Nyelu (c. 500; 161)	1°15'N 110°45'E	1°20'30"N 110°54'00"E	Simunjan
Nyendeng (1337; 431)	0°45'N 110°30'E	0°57'45"N 110°44'45"E	Serian
Nyuki (2923; 943)	2°30'N 113°30'E	2°35'30"N 113°44'45"E	Belaga
Obar (c. 1800; 580)	2°00'N 112°45'E	2°09'30"N 112°45'45"E	Kapit
Orat (540; 174)	1°15'N 110°00'E	1°26'30"N 110°07'30"E	Bau
Pachi (c. 2500; 806)	3°00'N 114°30'E	3°06'45"N 114°35'00"E	Marudi
Pachur (c. 200; 64)	1°00'N 111°45'E	1°04'30"N 111°54'15"E	Lubok Antu
Pad (c. 300; 96)	1°15'N 110°00'E	1°17'00"N 110°04'00"E	Bau

Padang (460; 148)	3°00'N 113°00'E	3°05'30"N 113°14'15"E	Bintulu
Padawan (312; 100)	1°00'N 110°15'E	1°10'00"N 110°15'30"E	Kuching
Pagan (352; 113)	2°30'N 113°00'E	2°38'30"N 113°10'45"E	Tatau
Pagon (6070; 1958)	4°15'N 115°15'E	4°17'45"N 115°19'15"E	Limbang
Pagon Priok (5530; 1783)	4°15'N 115°15'E	4°15'00"N 115°17'15"E	Limbang
Pait (c. 500; 161)	1°00'N 110°15'E	1°11'30"N 110°19'00"E	Kuching
Pajek (434; 140)	3°30'N 114°00'E	3°42'30"N 114°11'45"E	Marudi
Pakal (723; 233)	2°00'N 113°00'E	2°14'45"N 113°11'45"E	Kapit
Paku (c. 400; 129)	1°15'N 110°00'E	1°25'30"N 110°10'45"E	Bau
Palut (592; 191)	1°15'N 111°30'E	1°19'15"N 111°38'15"E	Sri Aman
Panas (676; 218)	1°30'N 111°30'E	1°36'15"N 111°31'30"E	Betong
Panchor (c. 200; 64)	1°15'N 110°15'E	1°27'15"N 110°16'30"E	Kuching
Pandan (c. 200; 64)	3°00'N 113°15'E	3°08'00"N 113°21'30"E	Bintulu
Pandan (c. 400; 129)	1°45'N 109°45'E	1°45'30"N 109°51'15"E	Lundu
Pangga (c. 400; 129)	1°15'N 110°00'E	1°26'15"N 110°11'00"E	Bau
Pangga Dulang (c. 3000; 967)	1°30'N 112°45'E	1°43'00"N 112°49'45"E	Song
Pangking (c. 1700; 548)	1°00'N 110°30'E	1°00'45"N 110°33'15"E	Serian
Panjang (321; 104)	1°45'N 111°15'E	1°53'30"N 111°17'00"E	Saratok
Panjang (c. 5000; 1613)	3°00'N 115°15'E	3°01'30"N 115°16'15"E	Marudi
Pantak (777; 250)	2°00'N 112°00'E	2°14'15"N 112°05'30"E	Sibu
Pantar (c. 1200; 387)	1°15'N 110°45'E	1°16'45"N 110°59'30"E	Simunjan
Pantar (c. 1500; 483)	1°15'N 112°00'E	1°17'15"N 112°06'15"E	Lubok Antu
Pantek (c. 300; 96)	1°00'N 111°00'E	1°10'30"N 111°03'00"E	Sri Aman
Panto (1548; 499)	2°00'N 113°15'E	2°12'15"N 113°24'00"E	Kapit
Pantu (235; 76)	2°00'N 112°15'E	2°06'30"N 112°16'30"E	Kanowit
Pantu (584; 188)	1°30'N 111°30'E	1°44'00"N 111°34'00"E	Saratok
Pantu (c. 700; 225)	1°00'N 112°00'E	1°08'00"N 112°03'30"E	Lubok Antu
Pantu (1946; 628)	1°45'N 112°45'E	1°52'45"N 112°54'00"E	Kapit
Pantu (c. 3000; 967)	2°00'N 112°30'E	2°11'15"N 112°35'45"E	Mukah
Pantu Buri (725; 233)	4°00'N 114°00'E	4°13'30"N 114°06'15"E	Marudi
Pantu Lutong (342; 110)	3°45'N 114°00'E	3°54'30"N 114°09'15"E	Marudi
Pantu Seruas (289; 93)	3°45'N 114°00'E	3°50'15"N 114°09'15"E	Marudi
Papan (152; 49)	1°30'N 110°00'E	1°40'15"N 110°03'15"E	Lundu
Paren Binong (c. 850; 259)	1°05'N 110°30'E	1°05'50"N 110°27'50"E	Serian
Parut (c. 1250; 403)	1°00'N 110°15'E	1°05'45"N 110°16'30"E	Kuching
Pawn Ketua (4090; 1319)	4°00'N 115°00'E	4°05'45"N 115°14'15"E	Limbang
Paya Tengah Poi (3730; 1203)	4°45'N 115°30'E	4°51'15"N 115°32'30"E	Lawas
Payang (c. 700; 225)	1°00'N 110°15'E	1°14'45"N 110°25'30"E	Kuching
Pechu (c. 3500; 1129)	3°00'N 114°30'E	3°02'30"N 114°35'00"E	Marudi
Pedok (c. 850; 274)	1°15'N 110°15'E	1°19'15"N 110°19'00"E	Kuching
Pegong (c. 300; 96)	1°30'N 109°45'E	1°33'00"N 109°45'30"E	Lundu
Pejawan (c. 650; 209)	1°15'N 110°15'E	1°19'30"N 110°16'15"E	Kuching
Pelai (c. 100; 32)	1°15'N 111°00'E	1°20'45"N 111°02'00"E	Simunjan
Pelai (c. 1300; 419)	1°30'N 111°30'E	1°31'30"N 111°43'00"E	Betong
Pelai = Plai (c. 2500; 806)	1°45'N 109°30'E	1°47'30"N 109°41'30"E	Lundu
Pelamau (4142; 1336)	3°45'N 114°45'E	3°56'30"N 114°50'45"E	Marudi
Penampian Gandot (c. 400; 129)	1°45'N 109°30'E	1°50'15"N 109°39'45"E	Lundu
Penampian Ngantam (c. 1000; 322)	1°45'N 109°30'E	1°48'00"N 109°35'45"E	Lundu

Penawan (c. 300; 96)	1°15'N 111°00'E	1°20'15"N 111°03'00"E	Simunjan
Pendam (c. 200; 64)	1°30'N 110°45'E	1°30'45"N 110°48'00"E	Simunjan
Pendam (c. 400; 129)	1°45'N 111°15'E	1°49'30"N 111°22'15"E	Saratok
Pendu (c. 350; 113)	1°00'N 110°15'E	1°14'00"N 110°27'00"E	Serian
Pengajar (1244; 401)	1°30'N 111°30'E	1°40'00"N 111°32'30"E	Saratok
Pengangun (c. 1250; 403)	1°00'N 110°15'E	1°11'15"N 110°24'30"E	Kuching
Pengiran (c. 2800; 903)	1°30'N 109°30'E	1°44'15"N 109°41'15"E	Lundu
Pengis (c. 1100; 354)	1°00'N 110°15'E	1°09'00"N 110°21'00"E	Kuching
Peninjau (278; 90)	2°00'N 111°30'E	2°02'30"N 111°31'00"E	Sarikei
Peninjau (c. 300; 96)	1°15'N 111°00'E	1°16'16"N 111°05'15"E	Simunjan
Peninjau (303; 97)	4°00'N 114°15'E	4°11'45"N 114°21'45"E	Marudi
Peninjau (c. 750; 242)	1°15'N 110°15'E	1°19'45"N 110°20'00"E	Kuching
Penjingau (c. 200; 64)	1°00'N 111°00'E	1°11'30"N 111°01'00"E	Sri Aman
Penoh (2129; 686)	2°00'N 113°45'E	2°06'45"N 113°58'30"E	Kapit
Penrissen (4360; 1406)	1°00'N 110°00'E	1°06'45"N 110°13'15"E	Kuching
Pentik (850; 274)	1°30'N 111°30'E	1°30'30"N 111°37'30"E	Betong
Penyan (785; 253)	2°15'N 112°45'E	2°25'15"N 112°51'15"E	Tatau
Penyauh (c. 50; 16)	1°15'N 111°30;E	1°19'00"N 111°31'00"E	Betong
Penyengat (266; 85)	2°00'N 112°00'E	2°05'30"N 112°10'30"E	Kanowit
Penying (c. 3000; 967)	3°15'N 114°45'E	3°25'45"N 114°54'30"E	Marudi
Penyok (c. 500; 161)	1°15'N 110°15'E	1°19'30"N 110°17'15"E	Kuching
Penyuin (c. 1300; 419)	1°30'N 111°30'E	1°30'15"N 111°41'30"E	Betong
Pera = Pra (c. 900; 290)	1°00'N 110°15'E	1°10'00"N 110°27'45"E	Serian
Perambu (c. 1800; 580)	1°00'N 110°45'E	1°14'30"N 110°58'00"E	Sri Aman
Perayung (c. 1000; 322)	1°00'N 112°00'E	1°08'15"N 112°08'30"E	Lubok Antu
Perigi (c. 2850; 919)	1°30'N 109°45'E	1°43'15"N 109°49'15"E	Lundu
Perihas (c. 200; 64)	3°30'N 113°15'E	3°35'15"N 113°25'00"E	Bintulu
Pesu (1116; 360)	3°00'N 113°30'E	3°05'15"N 113°43'45"E	Bintulu
Peyang (c. 1600; 516)	1°00'N 110°15'E	1°09'00"N 110°25'30"E	Serian
Pih (c. 900; 290)	2°45'N 113°45'E	2°48'30"N 113°53'45"E	Belaga
Pilan (3705; 1195)	2°30'N 114°30'E	2°43'45"N 114°41'00"E	Belaga
Pilong (c. 500; 161)	4°30'N 115°15'E	4°41'30"N 115°18'30"E	Lawas
Pinang (c. 150; 48)	1°15'N 110°45'E	1°29'15"N 110°47'30"E	Simunjan
Pingi (c. 200; 64)	1°45'N 109°30'E	1°58'45"N 109°37'30"E	Lundu
Plai = Pelai (c. 2500; 806)	1°45'N 109°30'E	1°47'30"N 109°41'30"E	Lundu
Plandok (c. 600; 193)	1°15'N 110°00'E	1°16'45"N 110°04'30"E	Bau
Plandok (1838; 593)	1°30'N 112°15'E	1°36'00"N 112°17'15"E	Song
Poah (187; 60)	2°30'N 112°30'E	2°33'45"N 112°32'45"E	Mukah
Podad (c. 250; 80)	1°15'N 110°00'E	1°21'30"N 110°06'30"E	Bau
Poing (c. 550; 177)	1°15'N 110°00'E	1°21'30"N 110°03'15"E	Bau
Powad (c. 550; 177)	1°15'N 110°15'E	1°19'30"N 110°17'00"E	Kuching
Pra = Pera (c. 900; 290)	1°00'N 110°15'E	1°10'00"N 110°27'45"E	Serian
Pruang (c. 1100; 354)	1°00'N 110°15'E	1°08'30"N 110°21'30"E	Kuching
Prupok (c. 750; 242)	1°00'N 110°45'E	1°10'30"N 110°52'00"E	Samarahan
Puah (485; 156)	2°30'N 113°45'E	2°42'00"N 113°46'45"E	Belaga
Puai (1821; 587)	2°30'N 112°30'E	2°30'30"N 112°38'15"E	Mukah
Puchung (c. 100; 32)	1°00'N 111°45'E	1°03'45"N 111°52'45"E	Lubok Antu
Pueh (4235; 1366)	1°45'N 109°30'E	1°47'15"N 109°40'15"E	Lundu

Puji (c. 300; 96)	1°00'N 110°30'E	1°04'00"N 110°35'00"E	Serian
Pulau Burong (238; 77)	1°30'N 110°45'E	1°38'15"N 110°47'45"E	Simunjan
Pulau Mali (616; 198)	2°00'N 112°45'E	2°01'15"N 112°49'30"E	Kapit
Pulau Pinggai (606; 195)	2°00'N 112°30'E	2°01'15"N 112°37'30"E	Song
Pulau Pisang (696; 224)	2°00'N 113°00'E	2°03'00"N 113°02'45"E	Kapit
Pulau Tenggara (c. 1000; 322)	1°15'N 111°30'E	1°26'30"N 111°42'30"E	Sri Aman
Punan (4153; 1339)	2°45'N 114°00'E	2°55'45"N 114°11'45"E	Belaga
Punda (817; 264)	1°00'N 110°30'E	1°10'45"N 110°50'45"E	Samarahan
Punggu (c. 550; 177)	1°15'N 110°15'E	1°17'00"N 110°21'00"E	Kuching
Punjong Serarai (690; 222)	1°00'N 110°30'E	1°03'15"N 110°59'00"E	Sri Aman
Punjut Langi (3070; 990)	2°00'N 112°30'E	2°10'45"N 112°40'15"E	Tatau
Puting (1150; 371)	1°45'N 109°30'E	1°50'45"N 109°34'15"E	Lundu
Putong (c. 800; 258)	1°00'N 111°30'E	1°01'30"N 111°38'15"E	Sri Aman
Raan Naba (4050; 1306)	3°30'N 115°15'E	3°41'15"N 115°28'30"E	Marudi
Raan Ngela (4470; 1442)	3°30'N 115°15'E	3°38'00"N 115°16'15"E	Marudi
Raba (c. 2000; 645)	1°15'N 111°45'E	1°22'00"N 111°54'30"E	Sri Aman
Rabang (c. 100; 32)	1°15'N 110°15'E	1°23'15"N 110°26'45"E	Samarahan
Radu (214; 69)	4°30'N 114°45'E	4°34'15"N 114°53'00"E	Limbang
Rajah (c. 100; 32)	3°30'N 113°30'E	3°42'00"N 113°31'00"E	Miri
Rajang (c. 1100; 354)	1°00'N 110°45'E	1°08'30"N 110°57'30"E	Sri Aman
Ramungan (1290; 416)	0°45'N 110°30'E	0°54'30"N 110°30'45"E	Serian
Rangu (c. 1050; 338)	1°00'N 110°15'E	1°10'30"N 110°23'00"E	Kuching
Rangub (c. 300; 96)	1°00'N 110°15'E	1°14'15"N 110°26'30"E	Serian
Rawan (2968; 957)	0°45'N 111°45'E	0°54'15"N 110°21'45"E	Serian
Raya (c. 900; 290)	1°15'N 109°45'E	1°25'30"N 109°55'30"E	Bau
Raya (1758; 567)	2°00'N 113°00'E	2°09'45"N 113°06'15"E	Kapit
Rayong (c. 700; 225)	1°45'N 111°45'E	1°51'15"N 111°50'00"E	Julau
Regu (c. 1550; 500)	1°00'N 110°15'E	1°12'45"N 110°17'00"E	Kuching
Remaong (c. 1100; 354)	1°00'N 111°45'E	1°08'45"N 111°50'80"E	Lubok Antu
Resak (742; 239)	1°45'N 112°15'E	1°55'45"N 112°20'45"E	Kanowit
Retoh (c. 1000; 322)	1°00'N 110°15'E	1°04'45"N 110°27'30"E	Kuching
Ridong (c. 2000; 645)	1°00'N 110°15'E	1°11'30"N 110°15'15"E	Kuching
Rimo (c. 500; 161)	1°15'N 110°15'E	1°19'15"N 110°16'30"E	Kuching
Ringka (2300; 742)	1°30'N 111°45'E	1°34'15"N 111°53'15"E	Julau
Riok (c. 350; 113)	1°00'N 110°15'E	1°12'00"N 110°27'00"E	Serian
Ripoh (c. 900; 290)	1°15'N 110°00'E	1°17'15"N 110°06'30"E	Bau
Rirong (893; 288)	2°15'N 113°15'E	2°15'45"N 113°15'30"E	Kapit
Ritoh (114; 36)	1°15'N 110°15'E	1°17'00"N 110°26'30"E	Serian
Robertson (5608; 1809)	2°15'N 114°30'E	2°27'15"N 114°33'15"E	Belaga
Rock Peak (c. 450; 145)	4°45'N 115°15'E	4°57'45"N 115°27'45"E	Lawas
Ropih (c. 400; 129)	1°15'N 110°00'E	1°22'45"N 110°08'15"E	Bau
Ruan Aloed (5230; 1687)	4°15'N 115°15'E	4°20'15"N 115°24'15"E	Lawas
Ruan Aram (3150; 1016)	4°15'N 115°15'E	4°23'15"N 115°28'45"E	Lawas
Ruan Matan (c. 500; 161)	4°30'N 115°15'E	4°39'45"N 115°20'15"E	Lawas
Ruan Mendaram (4760; 1535)	4°15'N 115°15'E	4°18'15"N 115°26'45"E	Lawas
Ruan Sepakoi (2991; 964)	4°30'N 115°15'E	4°38'15"N 115°23'45"E	Lawas
Rumbang (c. 1300; 419)	1°15'N 110°15'E	1°16'30"N 110°15'30"E	Kuching
Rundong (c. 300; 96)	1°15'N 110°00'E	1°16'30"N 110°05'00"E	Bau

Rusa (414; 134)	2°00'N 111°45'E	2°02'00"N 111°51'15"E	Julau
Sabiru (372; 120)	2°00'N 112°15'E	2°06'30"N 112°19'15"E	Kanowit
Sadok (2727; 480)	1°30'N 111°45'E	1°31'30"N 111°45'15"E	Sri Aman
Sadong (662; 214)	1°15'N 110°45'E	1°23'45"N 110°47'15"E	Simunjan
Sagan 'A' (186; 60)	4°45'N 115°00'E	4°48'15"N 115°14'15"E	Limbang
Sagan (1755; 566)	4°30'N 115°00'E	4°36'30"N 115°01'45"E	Limbang
Sagan Rudang (1293; 417)	4°30'N 114°45'E	4°31'15"N 114°53'45"E	Limbang
Sagu Tanah (c. 600; 193)	1°15'N 111°00'E	1°15'00"N 111°02'30"E	Simunjan
Saka (468; 151)	4°30'N 114°45'E	4°40'15"N 114°59'15"E	Limbang
Salong (c. 4900; 1580)	2°00'N 113°45'E	2°08'30"N 113°46'45"E	Kapit
Samaribong (c. 800; 258)	1°00'N 111°30'E	1°05'30"N 111°30'30"E	Sri Aman
San (c. 300; 96)	1°15'N 110°00'E	1°15'45"N 110°05'00"E	Bau
Sana-in (c. 550; 177)	1°00'N 110°15'E	1°11'15"N 110°27'00"E	Serian
Sandi (c. 750; 242)	1°15'N 110°15'E	1°18'45"N 110°20'15"E	Kuching
Sandong (c. 500; 161)	1°15'N 110°45'E	1°27'00"N 110°48'00"E	Simunjan
Sanggau (1781; 574)	1°30'N 111°45'E	1°33'30"N 111°45'15"E	Sri Aman
Sangit (c. 1800; 580)	3°15'N 113°45'E	3°16'00"N 113°56'00"E	Bintulu
Sangkalat (292; 94)	2°00'N 111°45'E	2°00'30"N 111°52'15"E	Julau
Sanpandai (c. 3000; 967)	2°00'N 113°30'E	2°06'45"N 113°40'15"E	Kapit
Santol (c. 200; 64)	1°15'N 110°15'E	1°26'30"N 110°15'15"E	Sri Aman
Santubong (2658; 857)	1°30'N 110°15'E	1°44'15"N 110°19'45"E	Kuching
Sap (c. 200; 64)	2°45'N 112°45'E	2°55'30"N 112°53'45"E	Tatau
Sarah (c. 250; 80)	1°15'N 110°15'E	1°17'15"N 110°20'00"E	Kuching
Sarang (c. 440; 140)	2°39'N 113°03'E	2°39'35"N 113°03'00"E	Tatau
Saraus (c. 1000; 322)	1°00'N 110°00'E	1°12'00"N 110°14'45"E	Kuching
Sari (288; 93)	2°00'N 111°15'E	2°04'15"N 111°25'30"E	Sarikei
Sari (c. 400; 129)	4°45'N 115°15'E	4°56'30"N 115°23'15"E	Lawas
Sariak (c. 550; 177)	1°15'N 110°45'E	1°26'30"N 110°51'30"E	Simunjan
Sarok (c. 1300; 419)	1°30'N 111°30'E	1°31'15"N 111°48'45"E	Betong
Sarong (c. 400; 129)	1°00'N 111°00'E	1°10'30"N 111°02'00"E	Sri Aman
Sarumpoh (c. 50; 16)	4°45'N 114°45'E	4°48'00"N 114°55'30"E	Limbang
Sauh (c. 850; 274)	1°15'N 110°00'E	1°28'00"N 110°03'15"E	Bau
Sawah (205; 66)	1°00'N 110°45'E	1°13'45"N 110°58'00"E	Simunjan
Sawah (c. 500; 161)	1°15'N 110°15'E	1°19'15"N 110°16'15"E	Kuching
Sawah Lingga (208; 67)	1°00'N 111°00'E	1°13'45"N 111°10'00"E	Sri Aman
Sawah Mudieng (c. 100; 32)	1°00'N 111°00'E	1°14'00"N 111°00'30"E	Simunjan
Sebabu (c. 250; 80)	1°15'N 110°15'E	1°19'45"N 110°15'30"E	Kuching
Sebandar (c. 1200; 387)	1°30'N 110°00'E	1°39'45"N 110°00'00"E	Lundu
Sebankoi (692; 223)	1°45'N 111°15'E	1°58'00"N 111°21'00"E	Saratok
Sebantani (1366; 455)	1°00'N 110°30'E	1°02'30"N 110°32'00"E	Serian
Sebatuh (c. 700; 225)	1°15'N 110°00'E	1°17'30"N 110°06'00"E	Bau
Sebatuh (c. 1950; 629)	1°00'N 110°15'E	1°06'30"N 110°17'30"E	Kuching
Sebayat (c. 1050; 338)	1°15'N 110°15'E	1°18'30"N 110°15'30"E	Kuching
Sebeli (c. 1000; 322)	1°00'N 110°15'E	1°10'15"N 110°22'30"E	Kuching
Sebemban (c. 1400; 452)	1°00'N 110°45'E	1°09'45"N 110°57'15"E	Sri Aman
Seblu (262; 84)	2°15'N 112°15'E	2°27'30"N 112°28'15"E	Mukah
Sebuda (c. 300; 96)	1°15'N 110°15'E	1°17'15"N 110°16'15"E	Kuching
Sebukang (c. 350; 113)	1°15'N 110°15'E	1°17'45"N 110°15'45"E	Kuching

Sebuloh (c. 2200; 709)	1°00'N 110°00'E	1°13'30"N 110°04'15"E	Bau
Sebuloh (c. 2150; 693)	1°30'N 109°45'E	1°43'45"N 109°50'00"E	Lundu
Sebulu (c. 1300; 419)	4°30'N 115°15'E	4°41'45"N 115°17'00"E	Lawas
Sebumbor (c. 750; 242)	1°00'N 110°15'E	1°08'15"N 110°20'00"E	Kuching
Sebungam (c. 250; 80)	1°15'N 110°00'E	1°21'30"N 110°06'45"E	Bau
Seburu (c. 700; 225)	1°15'N 110°15'E	1°16'45"N 110°17'00"E	Kuching
Sebutan (c. 950; 306)	1°15'N 110°15'E	1°16'30"N 110°19'30"E	Kuching
Sebuyau (555; 179)	1°30'N 110°45'E	1°30'45"N 110°55'45"E	Simunjan
Sebwad (c. 750; 242)	1°15'N 110°00'E	1°21'45"N 110°07'45"E	Bau
Seda (c. 900; 290)	3°00'N 113°30'E	3°06'00"N 113°39'45"E	Bintulu
Sedihan (571; 184)	1°00'N 110°30'E	1°07'00"N 110°30'15"E	Serian
Sedilu (c. 450; 145)	1°15'N 110°30'E	1°25'30"N 110°43'30"E	Simunjan
Sedong (2454; 792)	1°00'N 110°15'E	1°12'15"N 110°28'15"E	Serian
Sedukan (c. 1000; 322)	1°15'N 110°15'E	1°20'45"N 110°17'15"E	Kuching
Segaham (c. 1800; 580)	2°30'N 113°45'E	2°41'15"N 113°50'00"E	Belaga
Segali (c. 300; 96)	1°15'N 110°45'E	1°30'00"N 110°47'30"E	Simunjan
Seguai (c. 700; 225)	1°30'N 111°30'E	1°37'00"N 111°34'00"E	Betong
Sejinjang (c. 200; 64)	1°30'N 110°15'E	1°41'00"N 110°18'15"E	Kuching
Sekaliat (c. 1200; 387)	1°45'N 113°15'E	1°47'00"N 113°20'00"E	Kapit
Sekam (c. 200; 64)	1°15'N 110°00'E	1°18'00"N 110°07'15"E	Bau
Sekiwa (2278; 734)	3°15'N 114°00'E	3°23'30"N 114°03'30"E	Marudi
Sekoris (1208; 390)	1°15'N 110°00'E	1°29'45"N 110°04'15"E	Bau
Sekudong (452; 145)	3°15'N 113°30'E	3°26'45"N 113°31'45"E	Bintulu
Sekujet (2320; 748)	1°30'N 112°30'E	1°37'45"N 112°32'45"E	Song
Sekumbok (c. 1600; 516)	1°00'N 110°15'E	1°10'00"N 110°21'45"E	Kuching
Sekunyit (c. 500; 161)	1°15'N 110°15'E	1°26'00"N 110°15'45"E	Bau
Selang (c. 1250; 403)	1°30'N 110°00'E	1°38'00"N 110°10'30"E	Kuching
Selanjau (1611; 519)	1°00'N 111°15'E	1°10'15"N 111°15'45"E	Sri Aman
Selarat (c. 1600; 516)	1°30'N 109°45'E	1°44'00"N 109°48'15"E	Lundu
Selebor (c. 1400; 452)	0°45'N 110°15'E	0°57'30"N 110°29'45"E	Serian
Selelap (c. 4000; 1290)	3°15'N 115°00'E	3°28'30"N 115°07'00"E	Marudi
Selidang (4540; 1464)	2°45'N 114°30'E	2°52'15"N 114°36'45"E	Marudi
Seligi (348; 112)	1°30'N 111°15'E	1°41'45"N 111°27'00"E	Saratok
Seligi (c. 1600; 516)	1°00'N 112°00'E	1°14'00"N 112°06'45"E	Lubok Antu
Selikan (2633; 849)	3°30'N 114°00'E	3°30'30"N 114°03'45"E	Marudi
Seludong (4165; 1343)	3°00'N 114°30'E	3°14'30"N 114°37'45"E	Marudi
Semabang (c. 1050; 338)	1°00'N 110°45'E	1°13'30"N 110°53'15"E	Samarahan
Semako (c. 4750; 1532)	2°00'N 113°30'E	2°08'15"N 113°42'30"E	Kapit
Semalong (4203; 1355)	2°45'N 114°00'E	2°53'45"N 114°01'00"E	Belaga
Semamat (c. 850; 274)	1°15'N 110°15'E	1°19'45"N 110°19'00"E	Kuching
Semaong (c. 4000; 1290)	1°00'N 110°00'E	1°08'00"N 110°12'15"E	Kuching
Semarat (5290; 1706)	4°00'N 115°30'E	4°13'45"N 115°38'15"E	Lawas
Semat (c. 1500; 483)	1°00'N 110°15'E	1°08'15"N 110°16'30"E	Kuching
Sembau (c. 200; 64)	1°15'N 110°45'E	1°21'15"N 110°54'30"E	Simunjan
Semengit (842; 272)	1°45'N 111°45'E	1°55'45"N 111°55'30"E	Julau
Semete (c. 750; 242)	1°00'N 110°15'E	1°13'30"N 110°19'00"E	Kuching
Semuja Nonok (c. 2550; 822)	1°00'N 110°30'E	1°06'45"N 110°34'45"E	Serian
Semuja Rigu (c. 1700; 548)	1°00'N 110°30'E	1°06'00"N 110°34'00"E	Serian

Semuja Tamiang (c. 2500; 806)	1°00'N 110°30'E	1°07'00"N 110°35'15"E	Serian
Semupoh (c. 300; 98)	1°00'N 110°45'E	1°04'30"N 110°53'00"E	Samarahan
Senagom (c. 400; 129)	1°45'N 111°15'E	1°55'45"N 111°21'15"E	Saratok
Senari (c. 200; 64)	1°30'N 110°15'E	1°37'30"N 110°26'45"E	Kuching
Sengah (285; 92)	3°30'N 113°30'E	3°42'15"N 113°36'00"E	Miri
Sengat (c. 200; 64)	1°00'N 111°30'E	1°08'15"N 111°32'15"E	Sri Aman
Sengayoh (2951; 952)	1°30'N 112°15'E	1°34'30"N 112°18'15"E	Song
Senggi (1643; 530)	1°30'N 110°00'E	1°31'30"N 110°09'45"E	Bau
Senggung (c. 450; 145)	1°15'N 110°00'E	1°15'45"N 110°05'00"E	Bau
Sengkajang (c. 2500; 806)	1°30'N 111°45'E	1°34'45"N 111°59'15"E	Julau
Sengkajang (c. 3000; 967)	1°15'N 112°00'E	1°29'15"N 112°02'00"E	Song
Sengking (c. 1650; 532)	0°45'N 110°15'E	0°59'15"N 110°29'00"E	Serian
Sepadang (c. 2500; 806)	1°00'N 110°15'E	1°05'30"N 110°19'30"E	Kuching
Sepakal (819; 264)	2°00'N 113°15'E	2°05'15"N 113°19'30"E	Kapit
Sepali (c. 2800; 903)	1°30'N 112°15'E	1°45'00"N 112°21'15"E	Kanowit
Sepan Babi (180; 58)	3°45'N 113°45'E	3°53'15"N 113°54'30"E	Miri
Sepantak (239; 77)	2°00'N 111°45'E	2°03'30"N 111°53'00"E	Julau
Sepedok (638; 205)	3°00'N 113°30'E	3°14'30"N 113°43'30"E	Bintulu
Sepi-it (c. 1200; 387)	1°15'N 110°15'E	1°16'45"N 110°19'00"E	Kuching
Sepupok (268; 86)	3°45'N 113°30'E	3°49'15"N 113°42'30"E	Miri
Sera (243; 78)	3°00'N 113°00'E	3°01'00"N 113°12'30"E	Bintulu
Serabang (206; 66)	1°45'N 109°30'E	1°59'15"N 109°39'45"E	Lundu
Serabu (c. 550; 177)	1°00'N 110°15'E	1°06'15"N 110°27'30"E	Serian
Serambu (1646; 531)	1°15'N 110°00'E	1°25'15"N 110°13'00"E	Bau
Serandak (986; 318)	1°30'N 109°45'E	1°32'45"N 109°45'15"E	Lundu
Seraong (3722; 1200)	1°00'N 110°00'E	1°11'45"N 110°09'30"E	Kuching
Serapat (c. 250; 80)	1°15'N 110°15'E	1°24'00"N 110°20'45"E	Kuching
Serapah (c. 750; 242)	1°00'N 110°15'E	1°08'30"N 110°17'00"E	Kuching
Serapi (2988; 964)	1°30'N 110°00'E	1°35'00"N 110°10'00"E	Kuching
Serawi (304; 98)	4°00'N 113°45'E	4°01'00"N 113°49'30"E	Miri
Seree (468; 151)	1°45'N 111°45'E	1°59'15"N 111°47'00"E	Julau
Sereja (c. 1199; 354)	1°00'N 110°15'E	1°11'45"N 110°17'45"E	Kuching
Serenggok (539; 174)	1°30'N 110°00'E	1°30'30"N 110°10'30"E	Kuching
Serenggok (c. 650; 209)	1°30'N 109°45'E	1°39'15"N 109°58'45"E	Lundu
Serumpang (c. 1100; 354)	1°00'N 110°30'E	1°02'30"N 110°31'00"E	Serian
Setapok (c. 200; 64)	4°45'N 114°45'E	4°48'30"N 114°55'00"E	Limbang
Setelok (118; 38)	2°00'N 113°15'E	2°06'00"N 113°20'30"E	Kapit
Setiam (1959; 632)	2°45'N 112°45'E	2°58'15"N 112°55'30"E	Tatau
Setika (c. 400; 129)	1°15'N 110°45'E	1°28'45"N 110°48'00"E	Simunjan
Setirau (c. 300; 96)	1°15'N 111°15'E	1°19'45"N 111°19'30"E	Sri Aman
Setuang (c. 1250; 403)	1°00'N 110°15'E	1°09'30"N 110°21'45"E	Kuching
Siban (c. 800; 258)	1°45'N 111°30'E	1°50'00"N 111°31'00"E	Julau
Sibanyis (c. 650; 209)	1°15'N 110°15'E	1°23'15"N 110°23'00"E	Kuching
Sibau (c. 500; 161)	1°30'N 111°30'E	1°32'15"N 111°35'30"E	Betong
Sibau (c. 1350; 435)	1°00'N 110°15'E	1°13'15"N 110°24'30"E	Kuching
Sibau (c. 1750; 564)	0°45'N 110°30'E	0°59'45"N 110°34'15"E	Serian
Sibekam (c. 1750; 564)	1°00'N 110°15'E	1°14'00"N 110°16'15"E	Kuching
Sibintek (c. 600; 193)	2°15'N 112°00'E	2°19'00"N 112°06'15"E	Sibu

Siburan (1090; 352)	1°15'N 110°15'E	1°21'00"N 110°22'30"E	Kuching
Sidarud (c. 200; 64)	1°15'N 110°15'E	1°23'45"N 110°21'30"E	Kuching
Siden (c. 1550; 500)	1°15'N 110°15'E	1°21'15"N 110°16'30"E	Kuching
Sidi (1585; 511)	1°45'N 113°15'E	1°46'00"N 113°16'15"E	Kapit
Sijingkat (296; 95)	1°30'N 110°15'E	1°35'30"N 110°26'15"E	Kuching
Sikingi (c. 400; 129)	1°00'N 110°15'E	1°09'30"N 110°15'15"E	Kuching
Silabu (1296; 418)	1°30'N 110°45'E	1°30'15"N 110°49'30"E	Simunjan
Silantek (2415; 779)	1°00'N 111°00'E	1°03'00"N 111°06'30"E	Sri Aman
Silas (c. 300; 96)	3°00'N 113°00'E	3°06'30"N 113°13'30"E	Bintulu
Simang (c. 850; 274)	0°45'N 110°15'E	0°56'45"N 110°28'15"E	Serian
Simang (3060; 987)	3°00'N 115°00'E	3°07'15"N 115°00'30"E	Marudi
Simboh (c. 150; 48)	1°15'N 110°15'E	1°21'15"N 110°21'30"E	Kuching
Simurus (c. 650; 209)	1°00'N 110°15'E	1°06'45"N 110°26'30"E	Serian
Sinang (171; 55)	2°15'N 112°15'E	2°29'15"N 112°20'30"E	Mukah
Sindap (5958; 1922)	2°00'N 113°30'E	2°13'45"N 113°43'15"E	Belaga
Singalang (c. 600; 183)	2°25'N 112°15'E	2°27'20"N 112°12'50"E	Mukah
Sinmajau (c. 400; 225)	1°00'N 110°15'E	1°07'00"N 110°25'45"E	Serian
Siol (345; 111)	1°30'N 110°15'E	1°35'15"N 110°19'45"E	Kuching
Sipaya Anyuh (c. 300; 96)	1°15'N 110°15'E	1°23'00"N 110°20'45"E	Kuching
Sirah (c. 1000; 322)	1°15'N 110°00'E	1°19'30"N 110°07'13"E	Bau
Sirau (c. 2200; 109)	0°45'N 110°30'E	0°53'15"N 110°30'00"E	Serian
Sirenggok (c. 500; 151)	1°15'N 110°00'E	1°25'45"N 110°09'45"E	Bau
Siruruh (4046; 1305)	1°00'N 110°00'E	1°07'00"N 110°13'45"E	Kuching
Sisang (c. 600; 193)	1°00'N 110°30'E	1°00'30"N 110°31'45"E	Serian
Sito (c. 700; 225)	1°00'N 110°00'E	1°11'45"N 110°14'00"E	Kuching
Sium (c. 1700; 548)	1°15'N 112°00'E	1°20'00"N 112°00'15"E	Lubok Antu
Skaban (c. 1000; 322)	4°45'N 115°15'E	4°56'00"N 115°28'45"E	Lawas
Skabo (1092; 352)	1°00'N 111°45'E	1°08'30"N 111°51'15"E	Lubok Antu
Skalap (4048; 1305)	3°00'N 113°45'E	3°10'45"N 113°56'00"E	Belaga
Skalap South (4092; 1320)	3°00'N 113°45'E	3°10'15"N 113°56'15"E	Belaga
Snibong (900; 290)	1°30'N 109°45'E	1°33'30"N 109°55'00"E	Lundu
Spali (c. 2500; 806)	1°45'N 112°20'E	1°45'00"N 112°22'25"E	Song
Spaoh (2518; 812)	1°00'N 110°15'E	1°07'15"N 110°18'00"E	Kuching
Spugu (c. 500; 161)	1°30'N 110°00'E	1°34'00"N 110°11'30"E	Kuching
Staat (c. 1050; 338)	1°15'N 110°00'E	1°24'00"N 110°15'00"E	Bau
Stabar (224; 72)	1°15'N 110°15'E	1°28'00"N 110°20'00"E	Kuching
Stapoh (4409; 1422)	2°00'N 113°45'E	2°13'45"N 113°47'45"E	Belaga
Stapok (434; 140)	1°30'N 110°15'E	1°30'30"N 110°17'00"E	Kuching
Stebun (c. 650; 209)	1°00'N 110°30'E	1°11'15"N 110°33'00"E	Serian
Stingang (565; 182)	1°15'N 110°15'E	1°26'30"N 110°22'15"E	Kuching
Stingung (c. 100; 322)	1°00'N 110°15'E	1°10'00"N 110°22'45"E	Kuching
Stulang (c. 650; 209)	1°15'N 110°00'E	1°21'45"N 110°02'30"E	Bau
Stunggang (c. 750; 242)	1°30'N 109°45'E	1°34'15"N 109°54'30"E	Lundu
Sua (c. 650; 209)	1°15'N 110°15'E	1°23'15"N 110°21'15"E	Kuching
Suai (c. 450; 145)	4°45'N 115°15'E	4°58'00"N 115°28'00"E	Lawas
Subis (1294; 417)	3°45'N 113°45'E	3°47'30"N 113°47'00"E	Miri
Subong (303; 98)	1°15'N 111°15'E	1°18'30"N 111°25'15"E	Sri Aman
Sudan (c. 550; 177)	1°15'N 110°15'E	1°18'15"N 110°16'00"E	Kuching

Suka (c. 1200; 387)	1°00'N 110°15'E	1°07'30"N 110°27'30"E	Serian
Suling (4440; 1432)	3°00'N 114°45'E	3°06'30"N 114°57'00"E	Marudi
Sunan (c. 700; 225)	2°30'N 112°45'E	2°42'00"N 112°55'00"E	Tatau
Sunar (c. 400; 128)	3°00'N 113°00'E	3°05'30"N 113°12'45"E	Bintulu
Sura (c. 800; 258)	1°00'N 111°00'E	1°10'00"N 111°02'30"E	Sri Aman
Suri (419; 135)	1°30'N 111°15'E	1°32'45"N 111°27'00"E	Betong
Surogan (c. 2000; 645)	2°00'N 112°45'E	2°09'45"N 112°56'30"E	Kapit
Suwong (2464; 795)	1°30'N 112°30'E	1°38'15"N 112°34'30"E	Song
Tabai (c. 750; 242)	1°15'N 110°00'E	1°23'30"N 110°07'45"E	Bau
Tabalak (c. 3500; 1129)	2°45'N 114°30'E	2°58'00"N 114°31'30"E	Marudi
Tabalu Indu (c. 1300; 419)	1°30'N 111°30'E	1°42'30"N 111°40'00"E	Saratok
Tabang (588; 189)	2°45'N 112°45'E	2°47'15"N 112°56'00"E	Tatau
Tabong (c. 1300; 419)	1°00'N 110°45'E	1°06'45"N 110°59'45"E	Sri Aman
Tabu (c. 50; 16)	4°45'N 114°45'E	4°46'00"N 114°53'00"E	Limbang
Tabujang (1251; 404)	1°45'N 111°15'E	1°53'15"N 111°27'00"E	Saratok
Tagalan (c. 1000; 322)	2°15'N 112°15'E	2°20'45"N 112°19'30"E	Mukah
Tai Tan (c. 350; 113)	1°15'N 110°00'E	1°24'15"N 110°08'30"E	Bau
Taif (c. 150; 48)	1°30'N 110°15'E	1°41'30"N 110°18'00"E	Kuching
Tajau (c. 200; 64)	1°15'N 111°30'E	1°27'15"N 111°32'00"E	Betong
Taki (c. 550; 177)	1°00'N 110°00'E	1°11'30"N 110°14'00"E	Kuching
Takuja (c. 600; 193)	3°00'N 113°00'E	3°12'30"N 113°13'45"E	Bintulu
Talah (1529; 493)	2°15'N 113°30'E	2°28'45"N 113°36'15"E	Belaga
Talang (2790; 900)	2°30'N 114°00'E	2°40'15"N 114°07'15"E	Belaga
Talang-Talang (244; 78)	1°45'N 109°45'E	1°55'00"N 109°46'15"E	Lundu
Taman (c. 5250; 1693)	2°15'N 113°30'E	2°16'15"N 113°44'00"E	Belaga
Tambi (c. 500; 161)	1°30'N 110°15'E	1°43'00"N 110°27'00"E	Kuching
Tamin Minari (c. 550; 177)	1°45'N 109°30'E	1°46'15"N 109°44'30"E	Lundu
Tamin Tungku (c. 350; 113)	1°45'N 109°30'E	1°45'30"N 109°43'45"E	Lundu
Tampuan (1429; 461)	2°15'N 112°30'E	2°16'45"N 112°35'00"E	Mukah
Tamu Renan (5200; 1677)	3°15'N 115°15'E	3°20'00"N 115°28'45"E	Marudi
Tamugan (c. 1250; 403)	1°15'N 110°15'E	1°15'30"N 110°16'00"E	Kuching
Tanahang (c. 2000; 645)	2°30'N 113°45'E	2°33'00"N 113°54'15"E	Belaga
Tandiran (c. 100; 32)	4°45'N 114°45'E	4°48'30"N 114°56'30"E	Limbang
Tangalasa (1265; 408)	2°15'N 112°15'E	2°20'00"N 112°21'45"E	Mukah
Tangga Saran (2976; 960)	1°00'N 111°30'E	1°05'00"N 111°39'15"E	Lubok Antu
Tanggi (898; 289)	2°15'N 112°00'E	2°18'45"N 112°08'00"E	Dalat
Tanjong Batu (c. 150; 48)	1°30'N 110°15'E	1°41'15"N 110°17'30"E	Kuching
Tanjong Batu (280; 90)	1°45'N 109°45'E	1°47'15"N 109°51'15"E	Lundu
Tapah (c. 950; 306)	1°15'N 110°15'E	1°18'30"N 110°20'00"E	Kuching
Tapang (c. 300; 96)	1°15'N 111°00'E	1°17'45"N 111°04'45"E	Simunjan
Tapang Batu (c. 400; 129)	1°15'N 110°15'E	1°22'15"N 110°25'00"E	Kuching
Tasu (4109; 1325)	2°00'N 113°45'E	2°00'30"N 113°53'45"E	Kapit
Tatai Isang (1157; 373)	2°00'N 113°15'E	2°05'00"N 113°21'45"E	Kapit
Tatapan (531; 171)	3°30'N 113°45'E	3°42'30"N 113°50'00"E	Miri
Tawoh (c. 250; 80)	1°15'N 110°00'E	1°16'45"N 110°05'30"E	Bau
Taya (c. 150; 48)	1°15'N 110°15'E	1°29'15"N 110°26'15"E	Kuching
Tebalu Jaweng (1085; 350)	1°30'N 111°30'E	1°44'15"N 111°34'30"E	Saratok
Tebalu Laki (c. 1700; 548)	1°30'N 111°30'E	1°39'45"N 111°42'00"E	Julau

Tebang (c. 850; 274)	1°15'N 110°00'E	1°17'30"N 110°06'15"E	Bau
Tebangan (c. 3250; 1048)	3°15'N 114°45'E	3°24'45"N 114°54'00"E	Marudi
Tebawan (c. 1000; 322)	2°45'N 113°45'E	2°49'15"N 113°56'30"E	Belaga
Tebedik (c. 1300; 419)	1°00'N 110°15'E	1°11'45"N 110°17'15"E	Kuching
Tebunan (4631; 1493)	4°30'N 115°15'E	4°31'30"N 115°25'30"E	Lawas
Tedu (956; 308)	1°15'N 110°15'E	1°20'15"N 110°18'45"E	Kuching
Tegora (c. 500; 161)	1°15'N 110°00'E	1°18'15"N 110°09'00"E	Bau
Tekalong Mit (c. 250; 80)	1°00'N 110°45'E	1°05'00"N 110°58'15"E	Samarahan
Tekam (710; 229)	2°15'N 112°30'E	2°18'00"N 112°33'45"E	Mukah
Tekan (261; 84)	2°00'N 111°45'E	2°04'15"N 111°50'15"E	Sibu
Tekoyong (c. 600; 193)	1°30'N 111°45'E	1°41'00"N 111°57'45"E	Julau
Tekura (c. 1100; 354)	1°00'N 112°00'E	1°09'15"N 112°08'30"E	Lubok Antu
Teladan (c. 500; 161)	1°45'N 112°30'E	1°53'30"N 112°36'15"E	Kanowit
Telaga (c. 100; 32)	1°00'N 111°45'E	1°03'00"N 111°52'30"E	Lubok Antu
Telaga (c. 200; 64)	1°00'N 111°00'E	1°11'15"N 111°02'00"E	Sri Aman
Telaga (989; 319)	1°45'N 112°30'E	1°52'00"N 112°32'30"E	Song
Telagar (c. 600; 193)	1°45'N 112°30'E	1°52'30"N 112°32'45"E	Song
Telahak (c. 150; 48)	4°45'N 114°45'E	4°45'45"N 114°53'30"E	Limbang
Telamo (c. 350; 113)	1°15'N 109°45'E	1°23'15"N 109°59'15"E	Bau
Telehak (c. 50; 16)	4°30'N 114°45'E	4°44'45"N 114°55'15"E	Limbang
Temala (711; 299)	3°45'N 114°15'E	3°47'15"N 114°29'00"E	Marudi
Tembaga (c. 150; 48)	4°45'N 114°45'E	4°46'15"N 114°56'45"E	Limbang
Tembang (c. 550; 177)	1°00'N 110°15'E	1°08'30"N 110°16'00"E	Kuching
Tembang (c. 600; 193)	1°15'N 110°00'E	1°15'45"N 110°05'30"E	Bau
Tembawa Parit (c. 700; 225)	1°30'N 111°30'E	1°30'45"N 111°43'00"E	Betong
Tembong (c. 100; 32)	1°00'N 111°15'E	1°10'30"N 111°26'00"E	Sri Aman
Temedak (215; 69)	2°00'N 112°00'E	2°09'30"N 112°12'15"E	Kanowit
Temedak (253; 81)	3°30'N 113°30'E	3°33'00"N 113°37'30"E	Miri
Temedoh (4167; 1344)	2°15'N 113°30'E	2°16'30"N 113°41'00"E	Kapit
Temiang (c. 850; 274)	1°15'N 110°45'E	1°20'15"N 110°50'30"E	Simunjan
Tempuan (c. 1300; 419)	2°15'N 112°30'E	2°16'15"N 112°35'15"E	Mukah
Tempuan (c. 2000; 645)	2°00'N 112°15'E	2°10'45"N 112°28'30"E	Mukah
Tempurong (c. 4550; 1467)	1°30'N 109°30'E	1°41'30"N 109°39'30"E	Lundu
Temudok (704; 227)	1°00'N 111°15'E	1°10'45"N 111°26'45"E	Sri Aman
Tenahan (2680; 864)	2°00'N 113°45'E	2°13'30"N 113°50'45"E	Belaga
Tengkalat (812; 262)	1°30'N 111°15'E	1°41'30"N 111°24'30"E	Saratok
Tenidan (6275; 2024)	3°30'N 115°30'E	3°44'30"N 115°21'15"E	Marudi
Teras (c. 100; 32)	1°15'N 111°15'E	1°19'45"N 111°27'30"E	Sri Aman
Teras (467; 150)	1°45'N 111°30'E	1°53'15"N 111°39'45"E	Julau
Teropong (c. 300; 96)	1°30'N 110°00'E	1°37'45"N 110°03'15"E	Lundu
Terumat = Trumat (c. 450; 145)	1°15'N 110°15'E	1°22'00"N 110°21'45"E	Kuching
Terumi (c. 250; 80)	4°45'N 115°00'E	4°46'30"N 115°01'45"E	Limbang
Thamau (c. 1200; 387)	4°15'N 114°45'E	4°28'15"N 114°52'15"E	Limbang
Tiang (c. 750; 242)	1°15'N 110°15'E	1°18'45"N 110°17'45"E	Kuching
Tiang Laju Mit (c. 2800; 903)	1°00'N 111°30'E	1°04'30"N 111°39'00"E	Lubok Antu
Tibah Sirat (c. 1100; 354)	1°45'N 111°15'E	1°53'30"N 111°26'30"E	Saratok
Tibah Sirat (c. 900; 290)	1°30'N 111°30'E	1°41'15"N 111°30'15"E	Betong
Tiban (764; 246)	3°15'N 113°15'E	3°27'15"N 113°25'45"E	Bintulu

Tibang (516; 166)	1°45'N 111°15'E	1°46'45"N 111°30'00"E	Saratok
Tibang (2142; 691)	2°45'N 113°45'E	2°47'45"N 113°45'15"E	Belaga
Tiga Kayu (472; 152)	4°45'N 115°30'E	4°59'30"N 115°35'15"E	Lawas
Tikam (1460; 471)	1°30'N 111°30'E	1°39'30"N 111°43'30"E	Julau
Timang (c. 100; 32)	2°00'N 111°15'E	2°02'45"N 111°20'15"E	Sarikei
Tingang (341; 110)	2°00'N 112°00'E	2°14'00"N 112°01'00"E	Kanowit
Tinggal (2553; 824)	1°45'N 112°30'E	1°45'15"N 112°43'15"E	Song
Tinggili (755; 243)	2°30'N 113°15'E	2°40'45"N 113°18'15"E	Tatau
Tinteng (c. 700; 225)	1°15'N 111°30'E	1°24'45"N 111°39'30"E	Sri Aman
Tinteng Kamiding (508; 164)	1°45'N 111°45'E	1°55'45"N 111°46'00"E	Julau
Tinteng Kenyalang (2144; 691)	1°00'N 111°15'E	1°04'30"N 111°29'15"E	Sri Aman
Tinteng Langgong (c. 350; 113)	1°00'N 110°45'E	1°06'45"N 110°58'15"E	Sri Aman
Tinteng Mang (c. 350; 113)	1°00'N 110°45'E	1°06'00"N 110°58'45"E	Sri Aman
Tinteng Pintek (631; 204)	0°45'N 110°30'E	0°54'30"N 110°43'45"E	Serian
Tinteng Putar (1547; 499)	1°15'N 112°00'E	1°17'45"N 112°06'00"E	Lubok Antu
Tinteng Tuluh (c. 1550; 500)	1°15'N 110°45'E	1°16'15"N 110°58'00"E	Simunjan
Tinting Engkabang (194; 62)	1°30'N 111°15'E	1°44'45"N 111°26'45"E	Saratok
Tiram (c. 200; 64)	1°30'N 110°15'E	1°41'00"N 110°17'45"E	Kuching
Tiryu (c. 500; 161)	1°15'N 110°15'E	1°17'30"N 110°16'15"E	Kuching
Tisok (1406; 453)	2°45'N 113°30'E	2°54'30"N 113°36'15"E	Bintulu
Toing (366; 118)	1°15'N 110°00'E	1°28'30"N 110°06'30"E	Bau
Tok (c. 700; 225)	2°30'N 113°45'E	2°32'30"N 113°52'15"E	Belaga
Tombawan (c. 800; 258)	1°15'N 111°30'E	1°26'45"N 111°40'30"E	Betong
Tong (c. 1500; 483)	1°15'N 111°30'E	1°29'30"N 111°44'30"E	Betong
Tongga (c. 500; 161)	1°15'N 110°00'E	1°22'15"N 110°08'00"E	Bau
Tonggod (c. 850; 274)	1°15'N 110°00'E	1°19'00"N 110°11'30"E	Bau
Tongkat (1023; 330)	1°00'N 111°45'E	1°06'15"N 111°45'30"E	Lubok Antu
Tra-an (c. 1200; 387)	1°15'N 110°00'E	1°21'30"N 110°07'45"E	Bau
Triso (c. 350; 113)	1°30'N 110°45'E	1°31'30"N 110°59'30"E	Simunjan
Trumat = Terumat (c. 450; 145)	1°15'N 110°15'E	1°22'00"N 110°21'45"E	Kuching
Tuang (c. 1000; 322)	1°00'N 110°15'E	1°12'30"N 110°20'45"E	Kuching
Tuba (c. 200; 64)	1°15'N 111°00'E	1°18'15"N 111°05'00"E	Sri Aman
Tubai (677; 218)	1°45'N 111°45'E	1°50'45"N 111°56'15"E	Julau
Tuchong Asing (c. 1200; 387)	1°15'N 111°45'E	1°18'45"N 111°46'00"E	Lubok Antu
Tuchong Graji (c. 2600; 838)	1°15'N 112°00'E	1°22'00"N 112°14'15"E	Lubok Antu
Tuchong Leput (c. 100; 322)	1°15'N 111°30'E	1°26'00"N 111°42'15"E	Sri Aman
Tudokmang (301; 97)	4°30'N 114°45'E	4°43'15"N 114°52'30"E	Limbang
Tuga (2000; 645)	1°30'N 111°45'E	1°35'30"N 111°46'30"E	Julau
Tugal (c. 650; 209)	1°30'N 110°00'E	1°39'15"N 110°02'30"E	Lundu
Tugau (c. 1000; 322)	1°30'N 111°30'E	1°33'15"N 111°42'15"E	Betong
Tugong (307; 99)	1°45'N 111°15'E	1°55'00"N 111°24'45"E	Saratok
Tuli (907; 292)	2°00'N 113°00'E	2°01'45"N 113°01'15"E	Kapit
Tumbah (1082; 349)	1°00'N 110°30'E	1°11'00"N 110°32'30"E	Serian
Tundong (270; 87)	1°15'N 110°00'E	1°27'15"N 110°09'45"E	Bau
Tuneong (2336; 753)	2°30'N 113°30'E	2°44'00"N 113°44'15"E	Belaga
Tunggal (c. 300; 96)	1°15'N 110°45'E	1°27'15"N 110°53'15"E	Simunjan
Tunggal (c. 700; 225)	1°30'N 109°45'E	1°34'30"N 109°55'45"E	Lundu
Tunggal (c. 1100; 354)	1°00'N 111°00'E	1°06'30"N 111°02'00"E	Sri Aman

Tunggal (2063; 665)	1°30'N 112°00'E	1°37'45"N 112°09'30"E	Julau
Tunggal (3458; 1115)	1°30'N 112°45'E	1°35'00"N 112°59'15"E	Kapit
Tunggal Tutong (512; 165)	2°45'N 112°30'E	2°49'30"N 112°40'30"E	Mukah
Tungong (c. 400; 129)	1°45'N 111°15'E	1°48'15"N 111°23'30"E	Saratok
Tuning (1847; 596)	1°30'N 112°00'E	1°37'30"N 112°11'45"E	Song
Tupau (c. 600; 193)	1°15'N 110°15'E	1°18'00"N 110°20'15"E	Kuching
Uba Ribu (566; 182)	2°15'N 112°15'E	2°22'30"N 112°25'00"E	Mukah
Uban (2910; 936)	4°00'N 115°00'E	4°14'00"N 115°12'30"E	Limbang
Ubi (167; 53)	3°45'N 114°15'E	3°54'45"N 114°20'15"E	Marudi
Ubin (c. 2500; 762)	4°15'N 115°15'E	4°14'00"N 115°12'30"E	Limbang
Udur (c. 550; 177)	1°15'N 110°15'E	1°21'30"N 110°23'15"E	Kuching
Ujan (614; 198)	3°00'N 113°00'E	3°00'30"N 113°04'30"E	Bintulu
Ujong Murud (3850; 1242)	3°30'N 115°30'E	3°23'15"N 115°07'45"E	Marudi
Ulat Bulu (3239; 1044)	2°00'N 112°30'E	2°09'45"N 112°35'45"E	Song
Ulu Sekasai (473; 152)	1°45'N 111°45'E	1°55'30"N 111°54'45"E	Julau
Ulu Suong (1512; 488)	1°30'N 112°45'E	1°36'45"N 112°52'15"E	Kapit
Umbut (c. 250; 80)	1°15'N 110°00'E	1°23'30"N 110°07'00"E	Bau
Undan (1153; 372)	1°15'N 110°00'E	1°27'00"N 110°00'15"E	Bau
Undor (168; 54)	1°30'N 110°00'E	1°32'00"N 110°02'30"E	Lundu
Unyok Tapang (c. 3500; 1129)	2°45'N 115°00'E	2°49'45"N 115°01'45"E	Marudi
Wai (c. 2500; 806)	2°30'N 113°30'E	2°39'30"N 114°40'15"E	Belaga
Woen (c. 500; 161)	1°00'N 110°15'E	1°07'00"N 110°16'15"E	Kuching
Wong (1061; 342)	2°00'N 113°00'E	2°12'00"N 113°02'45"E	Kapit
Wong Jawa (1476; 476)	2°45'N 113°45'E	2°46'45"N 113°58'15"E	Belaga
Wuak (480; 155)	1°45'N 111°45'E	1°46'30"N 111°53'30"E	Julau
Wuak Besar (1252; 404)	1°45'N 111°45'E	1°45'30"N 111°52'30"E	Julau

PART 3

MOUNTAIN RANGES

(Plates 4–6)

The ranges listed here include only those, which are found on the 1: 50,000 maps.

RANGE	DEFINING CONTOUR	GRID BOX(ES)	DISTRICT(S)
Apo Duat Range	<i>c.</i> 5000 ft; 1524 m	3°00'N 115°15'E	Marudi
		3°00'N 115°30'E	Marudi
		3°15'N 115°15'E	Marudi
		3°15'N 115°30'E	Marudi
Batu Laga Plateau	<i>c.</i> 2887 ft; 880 m	2°28'N 113°5'E	Belaga
		2°28'N 113°57'E	Belaga
		2°29'N 113°57'E	Belaga
		2°29'N 113°54'E	Belaga
Bungo Range	<i>c.</i> 500 ft; 152 m	1°15'N 110°00'E	Bau
		1°00'N 110°00'E	Bau
		1°00'N 110°15'E	Kuching
Dulit Range	<i>c.</i> 3000 ft; 914 m	3°15'N 114°00'E	Belaga
		3°15'N 114°15'E	Belaga
		3°00'N 114°00'E	Belaga
		3°00'N 114°15'E	Belaga
Hose, Mountain	<i>c.</i> 300 ft; 914 m	2°00'N 113°30'E	Kapit
		2°00'N 113°45'E	Kapit
		2°15'N 113°30'E	Kapit
		2°15'N 113°45'E	Kapit
Kelingkang Range	<i>c.</i> 2395 ft; 730 m	1°00'N 110°45'E	Simunjan
		1°00'N 111°15'E	Sri Aman
Lumut Range	<i>c.</i> 1000 ft; 305 m	2°30'N 113°15'E	Tatau
		2°30'N 113°30'E	Tatau
		2°45'N 113°15'E	Tatau
		2°45'N 113°30'E	Tatau
Maligan Range	<i>c.</i> 3000 ft; 914 m	4°15'N 115°30'E	Lawas
		4°30'N 115°15'E	Lawas
		4°30'N 115°30'E	Lawas
		4°45'N 115°15'E	Lawas
		4°45'N 115°30'E	Lawas
Merurong Plateau	<i>c.</i> 2590 ft; 790 m	3°14'N 113°56'E	Bintulu
		3°14'N 113°57'E	Bintulu
		3°16'N 113°57'E	Bintulu
		3°16'N 113°59'E	Bintulu

Sarawak Gazetteer

Nieuwenhuis, Mount Range	<i>c.</i> 3000 ft; 914 m	1°15'N 113°45'E	Kapit
		1°15'N 114°00'E	Kapit
		1°15'N 114°15'E	Kapit
		1°30'N 114°15'E	Kapit
		1°15'N 114°30'E	Kapit
		1°30'N 114°30'E	Kapit
Robertson, Mountain Range	<i>c.</i> 3000 ft; 914 m	2°15'N 114°15'E	Belaga
		2°15'N 114°30'E	Belaga
		2°15'N 114°45'E	Belaga
		2°30'N 114°15'E	Belaga
		2°30'N 114°30'E	Belaga
		3°00'N 115°15'E	Marudi
Tama Abu Range	<i>c.</i> 5000 ft; 1524 m	3°15'N 115°15'E	Marudi
		3°30'N 115°15'E	Marudi
		3°45'N 115°15'E	Marudi
		3°45'N 115°30'E	Marudi
Usun Apau Plateau	<i>c.</i> 3000 ft; 914 m	2°30'N 114°45'E	Belaga
		2°30'N 114°30'E	Belaga
		2°45'N 114°30'E	Belaga
		2°45'N 114°45'E	Belaga
		3°00'N 114°30'E	Belaga

PART 4 ISLANDS (Plate 7A)

Small islands are listed here with their approximate central coordinates. For a larger island, its north-, south-, west-, and east-most coordinates are given, so that effectively the island is contained exactly within and defined by a rectangle. All islands including all significant inland islands located along big rivers, which are found on the 1:50,000 maps are listed here.

ISLAND	GRID BOX	APPROXIMATE CENTRAL COORDINATES OR N/S/W/E LIMITS	DISTRICT
Badar	1°45'N 109°30'E	1°56'15"N 109°39'15"E	Lundu
Benio	3°15'N 114°45'E	3°18'45"N 114°47'15"E	Marudi
Beriwan	4°30'N 115°15'E	4°41'45"N 115°18'30"E	Lawas
Besuar	2°15'N 113°45'E	2°28'15"N 113°47'45"E	Belaga
Binai	3°00'N 113°00'E	3°06'30"N 113°10'00"E	Bintulu
Bodoh	1°30'N 110°15'E	1°38'30"N 110°02'15"E (N-Most Limit) 1°37'15"N 110°03'15"E (S-Most Limit) 1°37'30"N 110°03'30"E (E-Most Limit) 1°38'15"N 110°01'45"E (W-Most Limit)	Kuching
Bruit	2°30'N 111°15'E	2°47'30"N 111°19'30"E (N-Most Limit) 2°21'00"N 111°22'00"E (S-Most Limit) 2°23'15"N 111°25'15"E (E-Most Limit) 2°41'45"N 111°16'45"E (W-Most Limit)	Mato Daro Daro Daro
Bumbun	4°45'N 115°00'E	4°55'45"N 115°14'15"E	Limbang
Bungan	2°30'N 113°30'E	2°32'30"N 113°39'30"E	Kapit
Burong	1°30'N 109°45'E	1°44'45"N 109°52'15"E	Lundu
Burung	1°30'N 110°45'E	1°38'15"N 110°42'30"E (N-Most Limit) 1°37'30"N 110°43'00"E (W-Most Limit) 1°37'45"N 110°43'15"E (E-Most Limit) 1°38'15"N 110°42'30"E (W-Most Limit)	Simunjan
Datu	1°45'N 109°30'E	1°58'00"N 109°39'15"E	Lundu
Daun	1°30'N 113°45'E	1°36'30"N 113°45'00"E	Kapit

Dudong	2°00'N 111°45'E	2°11'30"N 111°56'00"E (N-Most Limit) 2°10'45"N 111°56'45"E (S-Most Limit) 2°10'45"N 111°56'45"E (E-Most Limit) 2°11'30"N 111°55'45"E (W-Most Limit)	Sibu
Gador	1°45'N 109°30'E	1°58'30"N 109°40'15"E	Lundu
Kalrasah	1°30'N 110°15'E	1°40'45"N 110°17'15"E	Kuching
Keladi	2°00'N 111°45'E	2°12'45"N 111°54'00"E (N-Most Limit) 2°12'00"N 111°54'45"E (S-Most Limit) 2°12'00"N 111°54'45"E 2°12'45"N 111°54'00"E (W-Most Limit)	Sibu
Kelintit	1°30'N 110°00'E	1°38'45"N 110°05'45"E	Kuching
Kerah	1°45'N 109°30'E	1°59'30"N 109°39'45"E	Lundu
Kerengga Besar	1°45'N 109°30'E	1°56'30"N 109°39'15"E	Lundu
Kerengga Kecil	1°45'N 109°30'E	1°56'45"N 109°39'15"E	Lundu
Kerto	2°15'N 111°45'E	2°17'15"N 111°49'15"E (N-Most Limit) 2°15'45"N 111°50'15"E (S-Most Limit) 2°16'00"N 111°50'15"E (E-Most Limit) 2°17'15"N 111°49'00"E (W-Most Limit)	Sibu
Lakei	1°45'N 110°15'E	1°45'30"N 110°14'30"E (N-Most Limit) 1°45'15"N 110°14'00"E (S-Most Limit) 1°45'15"N 110°14'30"E (E-Most Limit) 1°45'00"N 110°14'00"E (W-Most Limit)	Kuching
Landeh	1°15'N 110°15'E	1°24'15"N 110°16'00"E	Kuching
Lapadan	4°30'N 115°15'E	4°41'45"N 115°19'45"E	Lawas
Lemangan (= Melangan)	2°15'N 111°30'E	2°21'30"N 111°38'30"E	Sarikei
Lemas (= Salemas)	2°00'N 111°30'E	2°14'30"N 111°39'00"E	Sarikei
Lengari	4°45'N 115°00'E	4°55'15"N 115°14'45"E	Limbang
Lidah Tanah	1°15'N 110°15'E	1°27'45"N 110°16'45"E	Sri Aman
Limpaku Pinang	4°45'N 114°45'E 4°45'N 115°00'E	4°53'30"N 115°00'45"E (N-Most Limit) 4°50'00"N 114°59'30"E (S-Most Limit) 4°53'15"N 115°01'30"E (E-Most Limit) 4°52'15"N 114°59'00"E (W-Most Limit)	Limbang
Loba Balei	2°00'N 111°15'E	2°11'15"N 111°24'15"E	Sarikei
Mapu	2°30'N 113°30'E	2°36'30"N 113°42'30"E	Belaga
Matang Ayer	1°30'N 110°15'E	1°37'30"N 110°15'30"E	Kuching
Mengiong	1°30'N 113°30'E	1°38'15"N 111°39'00"E	Kapit
Mereding	4°15'N 114°45'E	4°23'15"N 114°56'15"E	Limbang
Mohammad	2°00'N 111°15'E	2°01'15"N 111°19'00"E	Sarikei
Murungo	4°15'N 114°45'E	4°23'15"N 114°54'45"E	Limbang
Paroh	1°30'N 110°15'E	1°32'45"N 110°17'30"E	Kuching

Patok	2°30'N 111°15'E	2°45'00"N 111°24'00"E (N-Most Limit) 2°42'45"N 111°23'30"E (S-Most Limit) 2°44'45"N 111°24'45"E (E-Most Limit) 2°44'30"N 111°23'15"E (W-Most Limit)	Daro
Pegatoh	3°15'N 114°45'E	3°15'45"N 114°49'15"E	Marudi
Perapat	4°45'N 115°15'E	4°55'30"N 115°23'45"E	Lawas
Pisang	2°00'N 113°00'E	2°02'00"N 113°03'00"E	Kapit
Raya	2°00'N 113°00'E	2°05'00"N 113°04'15"E	Kapit
Rengat	1°00'N 111°45'E	1°04'15"N 111°51'00"E	
Ridan	1°30'N 113°30'E	1°37'30"N 113°41'30"E	Kapit
Salak	1°30'N 110°15'E	1°40'45"N 110°17'00"E (N-Most Limit) 1°39'45"N 110°17'45"E (S-Most Limit) 1°40'00"N 110°17'45"E (E-Most Limit) 1°40'30"N 110°16'45"E (W-Most Limit)	Kuching
Sampadi	1°30'N 110°00'E	1°44'15"N 110°05'00"E (N-Most Limit) 1°43'45"N 110°05'00"E (S-Most Limit) 1°44'00"N 110°05'15"E (E-Most Limit) 1°44'00"N 110°04'30"E (W-Most Limit)	Lundu
Satang Besar	1°45'N 110°00'E	1°47'30"N 110°09'30"E (N-Most Limit) 1°46'45"N 110°09'15"E (S-Most Limit) 1°47'30"N 110°09'30"E (E-Most Limit) 1°47'00"N 110°09'00"E (W-Most Limit)	Lundu
Satang Kecil	1°45'N 110°00'E	1°45'30"N 110°09'30"E	Lundu
Sebat	1°45'N 109°45'E	1°47'15"N 109°45'45"E	Lundu
Seduku	1°15'N 111°15'E	1°23'00"N 111°16'30"E (N-Most Limit) 1°21'30"N 111°17'00"E (S-Most Limit) 1°22'30"N 111°18'15"E (E-Most Limit) 1°22'30"N 111°16'15"E (W-Most Limit)	Sri Aman
Sejerut	1°15'N 111°15'E	1°22'45"N 111°27'00"E (N-Most Limit) 1°21'45"N 111°27'15"E (S-Most Limit) 1°22'30"N 111°27'30"E (E-Most Limit) 1°22'45"N 111°27'00"E (W-Most Limit)	Betong
Seka	3°15'N 114°45'E	3°16'45"N 114°47'45"E	Marudi

Sarawak Gazetteer

Selalo	2°00'N 111°45'E	2°14'00"N 111°48'00"E (N-Most Limit) 2°13'45"N 111°48'00"E (S-Most Limit) 2°13'45"N 111°48'15"E (E-Most Limit) 2°13'45"N 111°47'15"E (W-Most Limit)	Sibu
Setuan	4°15'N 114°45'E	4°25'00"N 114°53'30"E	Limbang
Sunga	2°00'N 115°45'E	2°13'45"N 111°50'15"E	Sibu
Tadong	4°15'N 114°45'E	4°23'00"N 114°55'15"E	Limbang
Talang-Talang Besar	1°45'N 109°45'E	1°55'30"N 109°45'30"E (N-Most Limit) 1°54'45"N 109°45'30"E (S-Most Limit) 1°55'00"N 109°46'00"E (E-Most Limit) 1°55'30"N 109°45'30"E (W-Most Limit)	Lundu
Talang-Talang Kecil	1°45'N 109°45'E	1°54'00"N 109°45'00"E (N-Most Limit) 1°53'30"N 109°45'00"E (S-Most Limit) 1°54'45"N 109°45'15"E (E-Most Limit) 1°54'45"N 109°45'00"E (W-Most Limit)	Lundu
Tikus	2°30'N 113°30'E	2°35'00"N 113°40'00"E	Kapit
Triso	1°30'N 110°45'E	1°31'30"N 110°53'45"E	Simunjan
Tukung Ara	1°45'N 110°00'E	1°45'15"N 110°10'45"E	Kuching
Tukung Banun	1°30'N 110°00'E	1°44'00"N 110°11'00"E	Kuching
Umpul-Umpul	4°45'N 114°45'E 4°45'N 115°00'E	4°52'30"N 115°02'45"E (N-Most Limit) 4°48'45"N 114°59'30"E (S-Most Limit) 4°52'30"N 115°02'45"E (E-Most Limit) 4°49'15"N 114°59'15"E (W-Most Limit)	Limbang
Yang Payang	4°30'N 115°15'E	4°39'30"N 115°19'30"E	Limbang

PART 5

RIVERS AND STREAMS

(Plates 7B–F and 8)

All rivers, which are found on the 1: 50,000 maps are listed in this gazetteer.

The abbreviations “K” and “U” in brackets stand for the Malay words “Kuala” (estuary or a place where a river joins another) and “Ulu” (source or uppermost point of a river), respectively. The prefix “Batang” (main river) is included here to indicate the main river system, and so often this main river system is also referred as an area/town/district e.g., “Oya”. Sometimes two or more rivers have the same names and found in the same district, meaning that there are two or more distinct river segments with the same names indicated on the maps e.g., “Puak” and “Sebatu”. Local words that are frequently used for the locality names include the followings:

Batang = main river

Giam = rapids

Lubok/Lubuk = deep pool

Loba = waterway joining two rivers

Long = river confluence

Loagan = oxbow seasonal lake

Muara = mouth of large river

Nanga = river confluence or stream mouth

Pa = small stream

RIVERS AND STREAMS	GRID BOX	COORDINATES	DISTRICT
Abang (K)	3°15'N 114°45'E	3°21'15"N 114°49'30"E	Marudi
Abang (U)	3°15'N 114°45'E	3°25'45"N 114°51'15"E	Marudi
Abit (K)	2°15'N 114°15'E	2°23'45"N 114°26'45"E	Belaga
Abit (U)	2°15'N 114°15'E	2°25'30"N 114°32'45"E	Belaga
Adam (K)	2°30'N 114°30'E	2°32'00"N 114°33'45"E	Belaga
Adam (U)	2°30'N 114°30'E	2°34'45"N 114°35'30"E	Belaga
Adang K (K)	4°00'N 115°15'E	4°06'15"N 115°21'30"E	Limbang
Adang K (U)	4°00'N 115°15'E	4°10'30"N 115°23'30"E	Limbang
Adang (K)	4°00'N 115°15'E	4°04'45"N 115°19'45"E	Limbang
Adang (U)	4°00'N 115°15'E	4°02'00"N 115°29'00"E	Limbang
Adin B (K)	3°30'N 114°30'E	3°43'00"N 114°43'00"E	Marudi
Adin B (U)	3°30'N 114°30'E	3°40'45"N 114°46'45"E	Marudi
Adong B (K)	4°15'N 114°00'E	4°27'00"N 114°02'30"E	Miri
Adong B (U)	4°15'N 114°00'E	4°31'45"N 114°04'45"E	Miri
Adong K (K)	4°15'N 114°00'E	4°27'00"N 114°02'30"E	Miri
Adong K (U)	4°15'N 114°00'E	4°28'45"N 114°06'15"E	Miri
Agan (K)	2°45'N 115°00'E	2°49'00"N 114°56'45"E	Marudi

Agan (U)	2°45'N 115°00'E	2°47'45"N 115°00'00"E	Marudi
Aju (K)	3°30'N 114°30'E	3°46'30"N 114°43'45"E	Marudi
Aju (U)	3°30'N 114°30'E	3°40'30"N 114°38'00"E	Marudi
Akah (K)	3°15'N 115°00'E	3°20'15"N 114°51'00"E	Marudi
Akah (U)	3°15'N 115°00'E	3°19'15"N 115°01'00"E	Marudi
Akop (K)	1°15'N 111°30'E	1°26'00"N 111°45'15"E	Sri Aman
Akop (U)	1°15'N 111°30'E	1°28'30"N 111°43'45"E	Sri Aman
Alat (K)	4°00'N 115°00'E	3°58'20"N 115°03'50"E	Marudi
Alat (U)	4°00'N 115°00'E	3°59'35"N 115°02'20"E	Marudi
Amau (K)	2°00'N 113°30'E	2°14'30"N 113°35'45"E	Kapit
Amau (U)	2°00'N 113°30'E	2°14'00"N 113°40'30"E	Kapit
Anap (K)	2°00'N 112°30'E	2°46'45"N 113°00'45"E	Tatau
Anap (U)	2°00'N 112°30'E	2°12'15"N 112°40'15"E	Tatau
Anou (K)	2°45'N 112°45'E	2°56'00"N 112°51'15"E	Tatau
Anou (U)	2°45'N 112°45'E	2°51'00"N 112°46'30"E	Tatau
Anya (K)	2°30'N 114°00'E	2°38'15"N 114°03'30"E	Belaga
Anya (U)	2°30'N 114°00'E	2°39'30"N 114°07'45"E	Belaga
Apan (K)	1°45'N 113°00'E	1°45'30"N 113°08'30"E	Kapit
Apan (U)	1°45'N 113°00'E	1°47'45"N 113°03'15"E	Kapit
Apoh (K)	3°15'N 114°45'E	3°56'25"N 114°31'20"E	Marudi
Apoh (U)	3°55'N 114°30'E	3°46'00"N 114°43'10"E	Marudi
Aput (K)	1°45'N 114°30'E	1°50'30"N 114°28'45"E	Belaga
Aput (U)	1°45'N 114°30'E	1°50'30"N 114°43'30"E	Belaga
Aram (K)	3°30'N 114°15'E	3°38'00"N 114°15'30"E	Marudi
Aram (U)	3°30'N 114°15'E	3°31'15"N 114°21'45"E	Marudi
Arau (K)	2°15'N 112°30'E	2°18'00"N 112°34'15"E	Mukah
Arau (U)	2°15'N 112°30'E	2°23'45"N 112°34'30"E	Mukah
Arip (K)	2°45'N 112°45'E	2°46'45"N 112°50'30"E	Mukah
Arip (U)	2°30'N 112°45'E	2°39'45"N 112°47'30"E	Mukah
Asam (K)	4°15'N 114°45'E	4°13'15"N 114°53'15"E	Limbang
Asam (U)	4°15'N 114°45'E	4°16'30"N 114°51'30"E	Limbang
Asap (K)	3°00'N 113°45'E	3°09'45"N 113°47'00"E	Belaga
Asap (U)	3°00'N 113°45'E	3°06'15"N 113°48'30"E	Belaga
Assan (K)	2°00'N 111°45'E	2°13'30"N 111°50'30"E	Sibu
Assan (U)	2°00'N 111°45'E	2°04'15"N 111°48'45"E	Sibu
Asuk (K)	1°45'N 114°30'E	1°51'15"N 114°32'15"E	Belaga
Asuk (U)	1°45'N 114°30'E	1°51'15"N 114°36'45"E	Belaga
Atun (K)	3°36'N 114°25'E	3°35'45"N 114°25'20"E	Marudi
Atun (U)	3°36'N 114°25'E	3°35'30"N 114°24'50"E	Marudi
Awik (K)	1°45'N 111°15'E	1°44'00"N 111°20'30"E	Saratok
Awik (U)	1°45'N 111°15'E	1°53'15"N 111°26'30"E	Saratok
Aya (K)	3°15'N 114°00'E	3°24'00"N 114°08'15"E	Bintulu
Aya (U)	3°15'N 114°00'E	3°20'30"N 114°03'30"E	Bintulu
Ayam (K)	2°15'N 112°30'E	2°27'45"N 112°51'45"E	Tatau
Ayam (U)	2°15'N 112°30'E	2°23'45"N 112°40'45"E	Tatau
Ayat (K)	1°30'N 112°30'E	1°41'00"N 112°41'30"E	Song

Ayat (U)	1°30'N 112°30'E	1°33'45"N 112°40'30"E	Song
Ba Kanan (K)	2°15'N 113°15'E	2°33'45"N 113°27'30"E	Tatau
Ba Kanan (U)	2°15'N 113°15'E	2°28'45"N 113°18'30"E	Tatau
Ba (K)	2°15'N 113°00'E	2°26'15"N 113°19'15"E	Tatau
Ba (U)	2°15'N 113°00'E	2°27'30"N 113°13'00"E	Tatau
Babang (K)	3°30'N 113°30'E	3°32'00"N 113°33'30"E	Miri
Babang (U)	3°30'N 113°30'E	3°33'00"N 113°30'15"E	Miri
Bah (K)	2°30'N 113°20'E	2°31'50"N 113°23'25"E	Kapit
Bah (U)	2°20'N 113°20'E	2°23'55"N 113°20'35"E	Kapit
Bah (K)	3°55'N 114°35'E	3°55'55"N 114°33'10"E	Marudi
Bah (U)	3°55'N 114°35'E	3°55'05"N 114°35'20"E	Marudi
Bahau (K)	2°15'N 114°45'E	2°09'15"N 114°13'15"E	Belaga
Bahau (U)	2°15'N 114°45'E	2°15'45"N 114°46'45"E	Belaga
Bai (K)	1°15'N 111°30'E	1°20'30"N 111°36'30"E	Sri Aman
Bai (U)	1°15'N 111°30'E	1°23'00"N 111°38'15"E	Sri Aman
Bajo (K)	1°45'N 109°45'E	1°45'10"N 109°52'25"E	Lundu
Bajo (U)	1°45'N 109°45'E	1°44'30"N 109°50'30"E	Lundu
Bajo Bergantong (K)	1°45'N 109°45'E	1°44'30"N 109°51'40"E	Lundu
Bajo Bergantong (U)	1°45'N 109°45'E	1°44'30"N 109°51'20"E	Lundu
Bakam (K)	4°00'N 114°00'E	4°14'45"N 113°55'45"E	Miri
Bakam (U)	4°00'N 114°00'E	4°13'15"N 114°00'30"E	Miri
Bakan (K)	3°15'N 113°45'E	3°17'45"N 113°54'15"E	Belaga
Bakan (U)	3°15'N 113°45'E	3°18'30"N 113°58'45"E	Belaga
Bakas (K)	4°00'N 113°55'E	3°59'50"N 113°54'10"E	Bintulu
Bakas (U)	3°50'N 113°55'E	3°50'20"N 113°54'55"E	Bintulu
Baki (K)	4°00'N 114°45'E	4°59'45"N 115°05'00"E	Marudi
Baki (U)	4°00'N 114°45'E	4°03'45"N 114°58'45"E	Marudi
Bako (K)	1°30'N 110°15'E	1°40'30"N 110°25'30"E	Kuching
Bako (U)	1°30'N 110°15'E	1°36'00"N 110°23'30"E	Kuching
Bakol (K)	4°40'N 114°55'E	4°40'55"N 114°57'10"E	Limbang
Bakol (U)	4°40'N 114°55'E	4°38'30"N 114°56'55"E	Limbang
Bakong (K)	3°30'N 114°00'E	3°53'00"N 114°02'30"E	Miri
Bakong (U)	3°30'N 114°00'E	3°40'45"N 114°00'30"E	Miri
Bakum (K)	2°00'N 113°30'E	2°03'30"N 113°30'15"E	Kapit
Bakum (U)	2°00'N 113°30'E	2°05'15"N 113°34'00"E	Kapit
Bakung (K)	2°30'N 112°00'E	2°46'30"N 112°10'30"E	Mukah
Bakung (U)	2°30'N 112°00'E	2°36'00"N 112°11'45"E	Mukah
Bala (K)	3°00'N 114°00'E	3°02'45"N 114°00'45"E	Belaga
Bala (U)	3°00'N 114°00'E	3°11'30"N 114°12'45"E	Belaga
Balah (K)	3°15'N 114°15'E	3°14'45"N 114°22'15"E	Marudi
Balah (U)	3°15'N 114°15'E	3°18'45"N 114°26'30"E	Marudi
Balang (K)	1°30'N 112°45'E	1°45'30"N 113°09'30"E	Kapit
Balang (U)	1°30'N 112°45'E	1°40'45"N 112°52'45"E	Kapit
Balanum (K)	2°30'N 113°45'E	2°41'30"N 114°01'30"E	Belaga
Balanum (U)	2°30'N 113°45'E	2°42'30"N 113°55'45"E	Belaga
Balapau (K)	3°15'N 114°20'E	3°17'40"N 114°17'05"E	Marudi

Balapau (U)	3°15'N 114°20'E	3°19'30"N 114°19'10"E	Marudi
Baleh (K)	1°45'N 112°15'E	1°54'45"N 112°20'30"E	Kanowit
Baleh (U)	1°45'N 112°15'E	1°56'30"N 112°17'45"E	Kanowit
Balui (K)	1°15'N 113°15'E	1°28'00"N 113°24'15"E	Kapit
Balui (U)	1°15'N 113°15'E	1°22'15"N 113°20'00"E	Kapit
Baluk (K)	3°30'N 114°45'E	3°40'00"N 114°42'45"E	Marudi
Baluk (U)	3°30'N 114°45'E	3°38'15"N 114°46'15"E	Marudi
Banga (K)	3°00'N 115°30'E	3°12'00"N 115°22'00"E	Marudi
Banga (U)	3°00'N 115°30'E	3°09'30"N 115°33'45"E	Marudi
Bangai (K)	2°00'N 112°30'E	2°03'45"N 112°43'00"E	Kapit
Bangai (U)	2°00'N 112°30'E	2°39'45"N 112°36'30"E	Song
Bangan (K)	2°15'N 113°30'E	2°10'00"N 113°22'30"E	Kapit
Bangan (U)	2°15'N 113°30'E	2°17'45"N 113°36'45"E	Kapit
Bangau (K)	2°15'N 111°15'E	2°23'45"N 111°18'15"E	Sarikei
Bangau (U)	2°15'N 111°15'E	2°15'30"N 111°16'15"E	Sarikei
Bangkit (K)	1°30'N 112°30'E	1°45'45"N 112°37'30"E	Song
Bangkit (U)	1°30'N 112°30'E	1°39'30"N 112°54'45"E	Song
Baoh (K)	2°30'N 112°00'E	2°34'45"N 112°03'00"E	Dalat
Baoh (U)	2°30'N 112°00'E	2°34'30"N 112°09'00"E	Dalat
Baoh Burak (K)	2°30'N 112°00'E	2°35'30"N 112°06'30"E	Dalat
Baoh Burak (U)	2°30'N 112°00'E	2°30'15"N 112°11'15"E	Dalat
Baoh (K)	3°30'N 113°45'E	3°39'45"N 113°54'45"E	Miri
Baoh (U)	3°30'N 113°45'E	3°42'15"N 113°57'45"E	Miri
Barai (K)	1°00'N 110°45'E	1°05'00"N 110°45'15"E	Serian
Barai (U)	1°00'N 110°45'E	1°02'45"N 110°49'15"E	Serian
Bareh (K)	3°45'N 115°00'E	3°54'45"N 115°01'45"E	Marudi
Bareh (U)	3°45'N 115°00'E	3°52'00"N 115°09'30"E	Marudi
Basrou (K)	2°30'N 113°30'E	2°40'00"N 113°35'15"E	Tatau
Basrou (U)	2°30'N 113°30'E	2°43'30"N 113°41'00"E	Tatau
Batang (K)	3°30'N 113°30'E	3°37'15"N 113°33'00"E	Miri
Batang (U)	3°30'N 113°30'E	3°35'30"N 113°31'15"E	Miri
Batang Ai (K)	1°00'N 111°45'E	1°12'00"N 111°55'45"E	Lubok Antu
Batang Ai (U)	1°15'N 112°00'E	1°23'15"N 111°13'00"E	Lubok Antu
Batang Baleh (K)	2°00'N 113°00'E	2°01'45"N 113°10'30"E	Kapit
Batang Baleh (U)	1°30'N 114°30'E	1°34'00"N 114°36'00"E	Kapit
Batang Balingian (U)	2°15'N 112°30'E	2°24'00"N 112°38'00"E	Mukah
Batang Balingian (K)	3°00'N 112°30'E	3°02'00"N 112°34'45"E	Mukah
Batang Baram (U)	3°00'N 115°15'E	3°13'30"N 115°21'30"E	Marudi
Batang Baram (K)	4°30'N 113°45'E	4°35'30"N 113°58'15"E	Miri
Batang Belawai (K)	2°00'N 111°00'E	2°13'00"N 111°00'45"E	Sarikei
Batang Belawai (U)	2°00'N 111°15'E	2°12'45"N 111°29'45"E	Sarikei
Batang Igan (K)	2°45'N 111°30'E	2°51'00"N 111°39'30"E	Matu
Batang Igan (U)	2°15'N 111°45'E	2°17'00"N 111°49'00"E	Sibu
Batang Jemoreng (K)	2°30'N 111°30'E	2°40'00"N 111°31'45"E	Matu
Batang Jemoreng (U)	2°30'N 111°30'E	2°45'00"N 111°39'30"E	Matu
Batang Kayan (K)	1°30'N 109°45'E	1°42'00"N 109°54'30"E	Lundu

Batang Kayan (U)	1°30'N 109°45'E	1°37'45"N 109°58'15"E	Lundu
Batang Kayan (K)	1°00'N 110°15'E	1°06'15"N 110°31'15"E	Serian
Batang Kayan (U)	1°00'N 110°15'E	1°05'45"N 110°15'00"E	Kuching
Batang Kerang (K)	1°00'N 110°30'E	1°14'45"N 110°41'30"E	Serian
Batang Kerang (U)	1°00'N 110°30'E	1°03'30"N 110°42'30"E	Serian
Batang Klauh (K)	1°15'N 111°00'E	1°17'45"N 111°10'45"E	Sri Aman
Batang Klauh (U)	1°00'N 111°15'E	1°01'45"N 111°27'15"E	Sri Aman
Batang Lassa (K)	2°30'N 111°15'E	2°42'00"N 111°24'00"E	Daro
Batang Lassa (U)	2°30'N 111°30'E	2°43'30"N 111°44'00"E	Sibu
Batang Lawas (K)	4°45'N 115°15'E	4°58'30"N 115°25'00"E	Lawas
Batang Lawas (U)	4°45'N 115°15'E	4°46'45"N 115°27'15"E	Lawas
Batang Layar (K)	1°30'N 111°15'E	1°36'30"N 111°16'30"E	Betong
Batang Layar (U)	1°30'N 111°45'E	1°33'45"N 111°45'45"E	Betong
Batang Lebaan (K)	2°15'N 111°30'E	2°21'15"N 111°36'15"E	Sibu
Batang Lebaan (U)	2°15'N 111°45'E	2°17'00"N 111°49'00"E	Sibu
Batang Lemanak (K)	1°00'N 111°30'E	1°09'00"N 111°39'45"E	Lubok Antu
Batang Lupar (K)	1°30'N 110°45'E	1°31'00"N 110°59'00"E	Sri Aman
Batang Lupar (U)	1°00'N 111°45'E	1°00'15"N 111°50'30"E	Sri Aman
Batang Mukah (K)	2°45'N 112°00'E	2°54'30"N 111°05'30"E	Mukah
Batang Mukah (U)	2°15'N 112°45'E	2°16'45"N 111°47'45"E	Mukah
Batang Nyabor (U)	1°45'N 111°00'E	1°57'00"N 111°14'45"E	Saratok
Batang Nyabor (K)	2°00'N 111°00'E	2°01'15"N 111°12'45"E	Saratok
Batang Oya (K)	2°45'N 111°45'E	2°52'30"N 111°52'30"E	Dalat
Batang Oya (U)	2°00'N 112°30'E	2°52'30"N 111°52'30"E	Dalat
Batang Paloh (K)	2°15'N 111°15'E	2°27'00"N 111°16'30"E	Meradong
Batang Paloh (U)	2°00'N 111°30'E	2°14'30"N 111°31'30"E	Meradong
Batang Rajang (K)	2°00'N 111°00'E	2°07'30"N 111°12'00"E	Sarikei
Batang Rajang (U)	1°30'N 114°30'E	1°40'15"N 114°40'45"E	Belaga
Batang Rambungan (K)	1°30'N 110°00'E	1°42'00"N 110°07'30"E	Lundu
Batang Rambungan (U)	1°30'N 110°00'E	1°37'15"N 110°06'45"E	Lundu
Batang Sadong (K)	1°30'N 110°45'E	1°30'00"N 110°45'00"E	Simunjan
Batang Sadong (U)	1°00'N 110°30'E	1°11'15"N 110°30'00"E	Simunjan
Batang Salak (K)	1°30'N 110°15'E	1°41'00"N 110°17'00"E	Kuching
Batang Salak (U)	1°30'N 110°15'E	1°36'45"N 110°19'00"E	Kuching
Batang Samarahan (U)	1°00'N 110°15'E	1°09'45"N 110°28'15"E	Serian
Batang Samarahan (K)	1°30'N 110°30'E	1°35'00"N 110°32'00"E	Samarahan
Batang Saribas (K)	1°30'N 111°00'E	1°42'00"N 111°05'00"E	Betong
Batang Saribas (U)	1°30'N 111°15'E	1°30'45"N 111°26'45"E	Betong
Batang Seterap (K)	1°00'N 110°45'E	1°21'30"N 111°09'30"E	Sri Aman
Batang Seterap (U)	1°00'N 110°45'E	1°10'00"N 110°56'45"E	Sri Aman
Batang Tatau (K)	3°00'N 112°45'E	3°05'00"N 112°47'30"E	Tatau
Batang Tatau (U)	2°30'N 113°00'E	2°40'00"N 113°06'30"E	Tatau
Batang Undup (K)	1°00'N 111°30'E	1°13'45"N 111°29'15"E	Sri Aman
Batang Undup (U)	1°00'N 111°30'E	1°02'30"N 111°39'15"E	Sri Aman
Batu (K)	1°30'N 113°30'E	1°43'00"N 113°43'15"E	Kapit
Batu (U)	1°30'N 113°30'E	1°43'00"N 113°40'15"E	Kapit
Batu (K)	3°30'N 113°45'E	3°37'30"N 113°52'00"E	Miri

Batu (U)	3°30'N 113°45'E	3°32'00"N 113°50'45"E	Miri
Bau (K)	1°45'N 114°30'E	1°53'15"N 114°33'15"E	Belaga
Bau (U)	1°45'N 114°30'E	1°53'45"N 114°42'00"E	Belaga
Bawan (K)	2°00'N 112°00'E	2°07'45"N 112°09'30"E	Kanowit
Bawan (U)	2°00'N 112°15'E	2°10'45"N 112°16'30"E	Kanowit
Bawan (K)	2°45'N 112°30'E	2°49'30"N 112°34'00"E	Mukah
Bawan (U)	2°45'N 112°15'E	2°50'00"N 112°36'45"E	Mukah
Bayan (K)	2°45'N 112°15'E	2°50'15"N 112°28'45"E	Mukah
Bayan (U)	2°45'N 112°15'E	2°51'45"N 112°25'30"E	Mukah
Bayung (K)	3°00'N 115°15'E	3°13'30"N 115°21'30"E	Marudi
Bayung (U)	3°00'N 115°15'E	3°02'45"N 115°25'15"E	Marudi
Bedup (K)	1°00'N 110°30'E	1°06'00"N 110°40'45"E	Serian
Bedup (U)	1°00'N 110°30'E	1°06'00"N 110°34'30"E	Serian
Beeng (K)	1°45'N 114°15'E	1°53'30"N 114°15'30"E	Belaga
Beeng (U)	1°45'N 114°00'E	1°48'15"N 114°11'45"E	Belaga
Bekakap (K)	1°45'N 112°00'E	1°43'40"N 112°04'00"E	Julau
Bekakap (U)	1°45'N 112°00'E	1°43'50"N 112°04'15"E	Julau
Bekatan (K)	1°30'N 111°45'E	1°41'00"N 111°59'15"E	Julau
Bekatan (U)	1°30'N 112°00'E	1°38'30"N 112°09'00"E	Julau
Bela Ujan (K)	1°30'N 112°45'E	1°39'15"N 112°46'30"E	Song
Bela Ujan (U)	1°30'N 112°45'E	1°40'30"N 112°35'30"E	Song
Belaban (K)	4°00'N 115°30'E	3°55'55"N 115°32'20"E	Lawas
Belaban (U)	4°00'N 115°30'E	3°54'30"N 115°32'30"E	Lawas
Belaban (K)	3°24'N 114°41'E	3°24'30"N 114°41'00"E	Marudi
Belaban (U)	3°24'N 114°41'E	3°28'00"N 114°41'05"E	Marudi
Belaga (K)	2°30'N 113°45'E	2°43'00"N 113°47'00"E	Belaga
Belaga (U)	2°45'N 114°15'E	2°56'15"N 114°26'00"E	Belaga
Belaga Melang (K)	2°45'N 114°15'E	2°58'45"N 114°24'15"E	Belaga
Belaga Melang (U)	2°45'N 114°15'E	2°58'45"N 114°17'45"E	Belaga
Belanjang (K)	1°30'N 113°30'E	1°34'00"N 113°40'00"E	Kapit
Belanjang (U)	1°15'N 113°30'E	1°25'45"N 113°36'45"E	Kapit
Belawai (K)	2°00'N 112°45'E	2°01'15"N 112°48'45"E	Kapit
Belawai (U)	2°00'N 112°45'E	2°04'45"N 112°49'00"E	Kapit
Belepeh (K)	2°45'N 114°00'E	2°45'00"N 114°04'00"E	Belaga
Belepeh (U)	2°45'N 114°15'E	2°52'45"N 114°22'00"E	Belaga
Belinsah (K)	1°45'N 109°30'E	1°53'30"N 109°40'00"E	Lundu
Belinsah (U)	1°45'N 109°30'E	1°49'30"N 109°39'30"E	Lundu
Beloh (K)	1°30'N 112°15'E	1°38'30"N 112°16'30"E	Song
Beloh (U)	1°30'N 112°15'E	1°33'00"N 112°27'00"E	Song
Beloi (K)	3°15'N 113°30'E	3°22'00"N 113°35'45"E	Bintulu
Beloi (U)	3°15'N 113°30'E	3°24'00"N 113°38'45"E	Bintulu
Beluan (K)	3°30'N 115°00'E	3°43'15"N 115°04'45"E	Marudi
Beluan (U)	3°30'N 115°00'E	3°39'00"N 115°02'45"E	Marudi
Belukun (K)	3°00'N 114°45'E	3°02'45"N 114°55'30"E	Marudi
Belukun (U)	3°00'N 114°45'E	3°12'00"N 114°55'00"E	Marudi
Bemang (K)	3°45'N 114°30'E	3°49'45"N 114°36'45"E	Marudi
Bemang (U)	3°45'N 114°30'E	3°45'00"N 114°37'45"E	Marudi

Bena (K)	1°45'N 113°00'E	1°56'45"N 113°05'15"E	Kapit
Bena (U)	1°45'N 113°00'E	1°51'45"N 113°08'15"E	Kapit
Benalih (K)	3°15'N 115°00'E	3°24'45"N 115°06'30"E	Marudi
Benalih (U)	3°15'N 115°00'E	3°20'45"N 115°07'30"E	Marudi
Benalui (K)	2°15'N 113°45'E	2°23'15"N 113°47'30"E	Belaga
Benalui (U)	2°15'N 113°45'E	2°26'45"N 113°55'45"E	Belaga
Benei (K)	1°30'N 114°00'E	1°33'45"N 114°09'30"E	Kapit
Benei (U)	1°30'N 114°00'E	1°31'15"N 114°10'00"E	Kapit
Benuang (K)	1°45'N 112°45'E	1°47'45"N 112°50'45"E	Song
Benuang (U)	1°30'N 112°30'E	1°43'45"N 112°44'30"E	Song
Beraan (K)	2°15'N 114°00'E	2°27'00"N 114°14'00"E	Belaga
Beraan (U)	2°15'N 114°15'E	2°20'45"N 114°19'15"E	Belaga
Berangan (K)	2°30'N 113°45'E	2°36'30"N 113°54'30"E	Belaga
Berangan (U)	2°30'N 113°45'E	2°31'15"N 113°48'45"E	Belaga
Berawan (K)	4°30'N 114°45'E	4°44'45"N 114°58'15"E	Limbang
Berawan (U)	4°30'N 114°45'E	4°40'45"N 114°58'30"E	Limbang
Berayong (K)	4°30'N 115°15'E	4°26'15"N 115°23'45"E	Lawas
Berayong (U)	4°30'N 115°15'E	4°30'15"N 115°26'15"E	Lawas
Berian (K)	2°30'N 113°00'E	2°42'00"N 113°08'00"E	Tatau
Berian (U)	2°30'N 113°00'E	2°44'45"N 113°12'00"E	Tatau
Beriwan (K)	4°30'N 115°15'E	4°42'00"N 115°20'00"E	Limbang
Beriwan (U)	4°30'N 115°15'E	4°39'30"N 115°25'00"E	Lawas
Berkakap (K)	1°30'N 114°00'E	1°32'25"N 113°58'25"E	Kapit
Berkakap (U)	1°30'N 114°00'E	1°33'20"N 113°58'50"E	Kapit
Berunot (K)	4°15'N 115°15'E	4°12'45"N 115°28'30"E	Limbang
Berunot (U)	4°15'N 115°15'E	4°10'30"N 115°23'30"E	Limbang
Berunot (K)	4°30'N 115°15'E	4°33'00"N 115°20'00"E	Limbang
Berunot (U)	4°30'N 115°15'E	4°31'15"N 115°22'45"E	Limbang
Besai (K)	2°30'N 112°15'E	2°39'00"N 112°24'15"E	Mukah
Besai (U)	2°30'N 112°15'E	2°30'45"N 112°24'30"E	Mukah
Besuar (K)	2°15'N 113°45'E	2°28'30"N 113°47'00"E	Belaga
Besuar (U)	2°15'N 113°30'E	2°23'45"N 113°41'30"E	Belaga
Besungei (K)	2°34'N 114°05'E	2°40'25"N 114°03'00"E	Kapit
Besungei (U)	2°34'N 114°05'E	2°41'10"N 114°06'55"E	Kapit
Betalong (K)	2°00'N 113°45'E	2°09'00"N 113°55'30"E	Belaga
Betalong (U)	2°00'N 113°45'E	2°09'00"N 113°51'00"E	Belaga
Betun (K)	2°00'N 113°45'E	2°07'30"N 113°56'30"E	Belaga
Betun (U)	2°00'N 113°45'E	2°05'00"N 113°52'15"E	Belaga
Beyak (K)	2°30'N 113°15'E	2°39'30"N 113°29'45"E	Tatau
Beyak (U)	2°30'N 113°30'E	2°33'45"N 113°31'30"E	Tatau
Bilat (K)	4°30'N 114°00'E	4°34'15"N 114°01'30"E	Miri
Bilat (U)	4°30'N 114°00'E	4°31'30"N 114°01'45"E	Miri
Binatang (K)	2°00'N 111°30'E	2°10'45"N 111°40'00"E	Meradong
Binatang (U)	2°00'N 111°30'E	2°01'00"N 111°44'45"E	Meradong
Binio (K)	2°30'N 113°15'E	3°01'30"N 113°26'45"E	Bintulu
Binio (U)	2°30'N 113°15'E	2°43'30"N 113°16'45"E	Bintulu

Binio Temani (K)	2°30'N 113°15'E	2°44'30"N 113°19'00"E	Tatau
Binio Temani (U)	2°30'N 113°15'E	2°43'30"N 113°16'45"E	Tatau
Bioh (K)	3°15'N 114°30'E	3°24'30"N 114°42'30"E	Marudi
Bioh (U)	3°15'N 114°45'E	3°24'00"N 114°47'45"E	Marudi
Biong (K)	2°15'N 112°30'E	2°19'00"N 112°31'00"E	Mukah
Biong (U)	2°15'N 112°30'E	2°22'45"N 112°31'30"E	Mukah
Birau (K)	4°00'N 114°45'E	4°06'00"N 114°50'15"E	Marudi
Birau (U)	4°00'N 114°45'E	4°09'30"N 114°49'45"E	Marudi
Bloh (K)	1°40'N 112°15'E	1°38'40"N 112°16'30"E	Song
Bloh (U)	1°35'N 112°25'E	1°33'35"N 112°27'40"E	Song
Bok (K)	3°45'N 114°00'E	3°46'45"N 114°09'30"E	Miri
Bok (U)	3°30'N 113°45'E	3°34'15"N 113°57'30"E	Miri
Bong (K)	3°30'N 114°15'E	3°44'30"N 114°18'15"E	Marudi
Bong (U)	3°30'N 114°15'E	3°38'45"N 114°21'00"E	Marudi
Bor (K)	4°00'N 115°30'E	4°05'00"N 115°33'15"E	Lawas
Bor (U)	3°45'N 115°30'E	3°55'45"N 115°33'45"E	Lawas
Bora (K)	2°40'N 114°45'E	2°39'20"N 114°44'10"E	Belaga
Bora (U)	2°40'N 114°45'E	2°42'30"N 114°43'30"E	Belaga
Brangas (K)	4°40'N 114°55'E	4°40'20"N 114°57'55"E	Limbang
Brangas (U)	4°40'N 114°55'E	4°39'45"N 114°58'10"E	Limbang
Bruan (K)	2°45'N 111°30'E	2°48'45"N 111°36'30"E	Matu
Bruan (U)	2°45'N 111°30'E	2°46'30"N 111°34'30"E	Matu
Bruit (K)	2°30'N 111°15'E	2°42'30"N 111°22'30"E	Daro
Bruit (U)	2°30'N 111°15'E	2°44'15"N 111°19'30"E	Daro
Bua (K)	2°15'N 112°00'E	2°22'45"N 112°10'30"E	Dalat
Bua (U)	2°15'N 112°15'E	2°20'30"N 112°15'45"E	Dalat
Buai (K)	2°45'N 113°15'E	2°44'30"N 113°18'45"E	Bintulu
Buai (U)	2°45'N 113°15'E	2°47'30"N 113°17'45"E	Bintulu
Buang Jawi (K)	3°00'N 115°00'E	3°01'30"N 115°05'15"E	Marudi
Buang Jawi (U)	3°00'N 115°00'E	3°01'30"N 115°14'45"E	Marudi
Buang Lan (K)	3°00'N 115°00'E	3°01'00"N 115°07'00"E	Marudi
Buang Lan (U)	2°45'N 115°00'E	2°58'00"N 115°14'00"E	Marudi
Bukau (K)	2°15'N 113°45'E	2°18'30"N 113°52'30"E	Belaga
Bukau (U)	2°30'N 113°30'E	2°13'45"N 113°43'30"E	Belaga
Bukur (K)	2°15'N 114°45'E	2°20'30"N 114°46'15"E	Belaga
Bukur (U)	2°15'N 114°45'E	2°16'30"N 114°50'00"E	Belaga
Bulan (K)	2°00'N 114°00'E	2°09'00"N 114°01'00"E	Belaga
Bulan (U)	2°15'N 114°00'E	2°16'45"N 114°04'30"E	Belaga
Buluh (K)	1°00'N 111°00'E	1°14'15"N 111°11'30"E	Sri Aman
Buluh (U)	1°00'N 111°00'E	1°14'45"N 111°08'45"E	Sri Aman
Buluh (K)	2°30'N 112°15'E	2°39'45"N 112°28'45"E	Mukah
Buluh (U)	2°30'N 112°15'E	2°30'45"N 112°30'00"E	Mukah
Buluh (K)	3°00'N 112°15'E	3°00'15"N 112°28'30"E	Mukah
Buluh (U)	2°45'N 112°15'E	2°59'30"N 112°28'45"E	Mukah
Bumbun (K)	4°55'N 115°15'E	4°55'30"N 115°13'30"E	Limbang
Bumbun (U)	4°55'N 115°15'E	4°55'30"N 115°13'30"E	Limbang
Bun (K)	1°30'N 111°45'E	1°39'15"N 111°55'45"E	Julau

Bun (U)	1°30'N 111°45'E	1°34'30"N 111°52'45"E	Julau
Bunan (K)	3°15'N 114°30'E	3°26'30"N 114°43'30"E	Marudi
Bunan (U)	3°15'N 114°45'E	3°28'45"N 114°53'00"E	Miri
Bunau (K)	2°15'N 112°00'E	2°16'30"N 112°13'45"E	Dalat
Bunau (U)	2°00'N 112°00'E	2°13'15"N 112°06'45"E	Dalat
Bungau (K)	2°00'N 114°15'E	2°13'45"N 114°21'45"E	Belaga
Bungau (U)	2°15'N 114°30'E	2°18'15"N 114°38'45"E	Belaga
Bunut (K)	2°30'N 114°00'E	2°42'00"N 114°03'30"E	Belaga
Bunut (U)	2°15'N 113°45'E	2°29'30"N 113°55'15"E	Belaga
Buong (K)	1°30'N 113°45'E	1°43'45"N 113°51'45"E	Belaga
Buong (U)	1°30'N 113°45'E	1°37'45"N 113°53'15"E	Belaga
Buong (K)	1°45'N 114°15'E	1°49'30"N 114°29'30"E	Belaga
Buong (U)	1°30'N 114°15'E	1°39'45"N 114°25'30"E	Belaga
Burau (K)	3°00'N 114°30'E	3°08'45"N 114°37'15"E	Marudi
Burau (U)	3°00'N 114°30'E	3°01'45"N 114°35'45"E	Marudi
Burit (K)	2°30'N 112°45'E	2°30'15"N 112°53'15"E	Tatau
Burit (U)	2°30'N 112°45'E	2°30'00"N 112°51'00"E	Tatau
Buruk (K)	2°30'N 113°30'E	2°41'45"N 113°33'00"E	Tatau
Buruk (U)	2°30'N 113°30'E	2°38'45"N 113°38'30"E	Tatau
Butan (K)	1°30'N 109°45'E	1°32'45"N 109°59'45"E	Lundu
Butan (U)	1°30'N 110°00'E	1°31'15"N 110°04'30"E	Lundu
Cermin (K)	2°00'N 113°00'E	2°04'45"N 112°48'45"E	Kapit
Cermin (U)	2°00'N 112°45'E	2°09'00"N 112°55'45"E	Kapit
Cit (K)	3°45'N 114°15'E	3°50'45"N 114°17'00"E	Marudi
Cit (U)	3°45'N 114°15'E	3°52'15"N 114°20'15"E	Marudi
Chipidi (K)	3°25'N 114°10'E	3°24'20"N 114°09'30"E	Marudi
Chipidi (U)	3°25'N 114°10'E	3°23'10"N 114°08'50"E	Marudi
Dalam (K)	4°15'N 114°00'E	4°24'45"N 114°01'15"E	Miri
Dalam (U)	4°15'N 114°00'E	4°18'45"N 114°00'45"E	Miri
Dansan B (K)	2°30'N 111°30'E	2°33'30"N 111°41'00"E	Sibu
Dansan B (U)	2°30'N 111°30'E	2°33'15"N 111°40'45"E	Sibu
Danum (K)	2°30'N 114°15'E	2°39'00"N 114°24'30"E	Belaga
Danum (U)	2°30'N 115°00'E	2°36'00"N 115°09'00"E	Belaga
Dap (K)	2°00'N 112°15'E	2°03'15"N 112°19'00"E	Kanowit
Dap (U)	1°45'N 112°15'E	1°58'15"N 112°17'15"E	Kanowit
Dap (K)	2°00'N 113°00'E	2°11'30"N 113°09'15"E	Kapit
Dap (U)	2°00'N 113°15'E	2°10'30"N 113°15'45"E	Kapit
Dapoi (K)	3°00'N 114°15'E	3°13'45"N 114°41'45"E	Marudi
Dapoi (U)	2°45'N 114°30'E	2°53'15"N 114°33'15"E	Marudi
Dapur (K)	3°15'N 115°15'E	3°25'15"N 115°27'00"E	Marudi
Dapur (U)	3°45'N 115°30'E	3°55'15"N 115°32'30"E	Marudi
Daro (K)	2°30'N 111°15'E	2°30'30"N 111°30'30"E	Daro
Daro (U)	2°30'N 111°30'E	2°37'30"N 111°30'30"E	Daro
Data (K)	2°45'N 114°45'E	2°50'45"N 114°54'45"E	Marudi
Data (U)	2°30'N 114°45'E	2°42'15"N 114°53'30"E	Marudi
Delok (K)	1°00'N 112°00'E	1°14'30"N 112°02'00"E	Lubok Antu
Delok (U)	1°00'N 112°00'E	1°09'15"N 112°07'15"E	Lubok Antu

Derai (K)	3°30'N 113°15'E	3°42'30"N 113°24'30"E	Miri
Derai (U)	3°30'N 113°15'E	3°40'00"N 113°28'15"E	Miri
Diit (K)	3°30'N 115°30'E	3°33'00"N 115°33'15"E	Marudi
Diit (U)	3°15'N 115°30'E	3°24'45"N 115°38'00"E	Marudi
Dor (K)	1°00'N 111°15'E	1°12'15"N 111°18'45"E	Sri Aman
Dor (U)	1°00'N 111°15'E	1°03'45"N 111°28'30"E	Sri Aman
Dulit (K)	3°00'N 114°15'E	3°02'00"N 114°13'20"E	Belaga
Dulit (U)	3°00'N 114°15'E	3°03'25"N 114°12'20"E	Belaga
Dungan (K)	2°30'N 113°30'E	2°37'15"N 113°43'15"E	Tatau
Dungan (U)	2°30'N 113°30'E	2°34'45"N 113°37'15"E	Tatau
Ebau (K)	2°30'N 113°15'E	2°32'45"N 113°09'35"E	Tatau
Ebau (U)	2°30'N 113°15'E	2°31'40"N 113°10'55"E	Tatau
Ebon (K)	2°15'N 113°15'E	2°21'00"N 113°29'00"E	Kapit
Ebon (U)	2°15'N 113°30'E	2°20'00"N 113°39'00"E	Kapit
Ekang (K)	3°55'N 114°30'E	3°55'30"N 114°30'35"E	Marudi
Ekang (U)	3°55'N 114°30'E	3°53'30"N 114°30'55"E	Marudi
Elas (K)	2°45'N 111°45'E	2°47'30"N 111°47'00"E	Matu
Elas (U)	2°45'N 111°45'E	2°50'30"N 111°49'30"E	Matu
Elyak (K)	2°25'N 113°50'E	2°20'45"N 113°57'05"E	Belaga
Elyak (U)	2°25'N 113°50'E	2°23'55"N 113°54'05"E	Belaga
Embahn (K)	1°00'N 110°00'E	1°14'30"N 110°14'30"E	Kuching
Embahn (U)	1°00'N 110°00'E	1°13'15"N 110°06'30"E	Bau
Empila (K)	1°15'N 110°30'E	1°25'45"N 110°30'30"E	Samarahan
Empila (U)	1°15'N 110°15'E	1°21'00"N 110°27'30"E	Samarahan
Engkabang (K)	1°00'N 110°45'E	1°01'30"N 110°45'15"E	Serian
Engkabang (U)	1°00'N 110°30'E	1°01'15"N 110°40'30"E	Serian
Engkaramoh (K)	1°30'N 112°00'E	1°33'45"N 112°04'15"E	Song
Engkaramoh (U)	1°15'N 112°00'E	1°28'00"N 112°04'30"E	Song
Engkari (K)	1°15'N 111°45'E	1°15'15"N 111°55'30"E	Lubok Antu
Engkari (U)	1°15'N 112°00'E	1°27'30"N 112°03'45"E	Lubok Antu
Engkayau (K)	2°15'N 112°45'E	2°24'45"N 112°51'15"E	Tatau
Engkayau (U)	2°15'N 112°45'E	2°26'30"N 112°56'30"E	Tatau
Engkeramoh (K)	1°45'N 112°45'E	1°54'15"N 112°57'30"E	Kapit
Engkeramoh (U)	1°45'N 112°45'E	1°52'30"N 112°51'15"E	Kapit
Engkirek (K)	1°45'N 113°45'E	1°47'00"N 113°56'15"E	Kapit
Engkirek (U)	1°30'N 113°45'E	1°41'45"N 113°52'30"E	Kapit
Engkuan (K)	1°00'N 110°30'E	1°07'45"N 110°42'30"E	Serian
Engkuan (U)	0°45'N 110°30'E	0°56'00"N 110°39'45"E	Serian
Ensengei (K)	1°15'N 110°30'E	1°24'30"N 110°38'15"E	Simunjan
Ensengei (U)	1°00'N 110°30'E	1°14'45"N 110°31'30"E	Simunjan
Ensirieng (K)	1°40'N 112°00'E	1°39'50"N 112°02'00"E	Julau
Ensirieng (U)	1°40'N 112°00'E	1°37'50"N 112°03'25"E	Julau
Entajam (K)	2°45'N 112°45'E	2°46'00"N 112°58'00"E	Tatau
Entajam (U)	2°45'N 112°45'E	2°47'00"N 112°48'00"E	Tatau
Entangai (K)	2°00'N 112°30'E	2°00'45"N 112°39'45"E	Song
Entangai (U)	2°00'N 112°30'E	2°08'45"N 112°36'15"E	Song
Entawau (K)	1°45'N 113°00'E	1°54'00"N 113°09'45"E	Kapit

Entawau (U)	1°45'N 113°00'E	1°51'30"N 113°13'45"E	Kapit
Entabai (K)	1°45'N 111°45'E	1°47'45"N 111°50'30"E	Julau
Entabai (U)	1°30'N 111°45'E	1°38'45"N 111°45'15"E	Julau
Entingan (K)	1°15'N 110°15'E	1°21'00"N 110°26'15"E	Samarahan
Entingan (U)	1°15'N 110°15'E	1°28'30"N 110°21'15"E	Kuching
Entulang (K)	1°15'N 111°15'E	1°16'15"N 111°24'00"E	Sri Aman
Entulang (U)	1°00'N 111°15'E	1°06'00"N 111°28'30"E	Sri Aman
Entuloh (K)	1°30'N 113°30'E	1°36'30"N 113°44'45"E	Kapit
Entuloh (U)	1°15'N 113°30'E	1°23'00"N 113°33'15"E	Kapit
Entulu (K)	1°30'N 113°15'E	1°36'15"N 113°28'00"E	Kapit
Entulu (U)	1°15'N 113°15'E	1°18'15"N 113°25'45"E	Kapit
Entulu (K)	1°45'N 113°30'E	1°53'00"N 113°38'15"E	Kapit
Entulu (U)	1°45'N 113°45'E	1°45'15"N 113°55'00"E	Kapit
Entunau (K)	1°45'N 113°30'E	1°49'30"N 113°40'00"E	Kapit
Entunau (U)	1°45'N 113°30'E	1°45'45"N 113°40'15"E	Kapit
Gaat (K)	1°45'N 113°15'E	1°53'15"N 113°26'15"E	Kapit
Gaat (U)	1°30'N 112°45'E	1°35'15"N 112°54'30"E	Kapit
Gaong (K)	1°15'N 112°00'E	1°21'45"N 112°08'15"E	Lubok Antu
Gaong (U)	1°15'N 112°00'E	1°26'15"N 112°09'15"E	Lubok Antu
Gayum (K)	1°30'N 113°45'E	1°44'30"N 113°45'15"E	Kapit
Gayum (U)	1°30'N 113°45'E	1°43'15"N 113°51'00"E	Kapit
Genaan (K)	3°00'N 113°15'E	3°04'45"N 113°22'45"E	Bintulu
Genaan (U)	3°00'N 113°15'E	3°00'30"N 113°22'30"E	Bintulu
Genega (K)	1°45'N 111°30'E	1°48'15"N 111°38'30"E	Julau
Genega (U)	1°45'N 111°30'E	1°47'30"N 111°42'30"E	Julau
Geng (K)	2°30'N 114°00'E	2°37'30"N 114°08'00"E	Belaga
Geng (U)	2°30'N 114°00'E	2°37'45"N 114°15'00"E	Belaga
Gerunggang (K)	4°15'N 115°05'E	4°15'25"N 115°04'20"E	Limbang
Gerunggang (U)	4°15'N 115°05'E	4°15'40"N 115°04'55"E	Limbang
Geruyu (K)	1°30'N 111°00'E	1°43'00"N 111°12'30"E	Saratok
Geruyu (U)	1°30'N 111°00'E	1°42'00"N 111°14'15"E	Saratok
Giam (K)	1°45'N 112°30'E	1°47'30"N 112°38'30"E	Song
Giam (U)	1°45'N 112°30'E	1°47'00"N 112°42'00"E	Song
Gigis (K)	2°30'N 112°00'E	2°43'00"N 112°12'00"E	Mukah
Gigis (U)	2°15'N 112°00'E	2°28'15"N 112°13'30"E	Mukah
Goci (K)	1°30'N 113°45'E	1°34'15"N 113°54'00"E	Kapit
Goci (U)	1°30'N 113°45'E	1°32'45"N 113°51'30"E	Kapit
Iban (K)	2°30'N 114°00'E	2°30'45"N 114°01'45"E	Belaga
Iban (U)	2°15'N 114°00'E	2°28'15"N 114°05'00"E	Belaga
Ibau (K)	2°00'N 112°30'E	2°03'45"N 112°43'00"E	Kapit
Ibau (U)	2°00'N 112°30'E	2°10'00"N 112°42'00"E	Kapit
Igan (K)	1°30'N 112°00'E	1°44'00"N 112°01'15"E	Julau
Igan (U)	1°45'N 112°00'E	1°49'15"N 112°00'30"E	Julau
Ilang (K)	1°45'N 114°15'E	1°53'15"N 114°18'30"E	Belaga
Ilang (U)	1°45'N 114°15'E	1°54'30"N 114°23'00"E	Belaga
Iran (K)	2°15'N 112°45'E	2°15'30"N 112°59'00"E	Kapit
Iran (U)	2°15'N 112°45'E	2°16'00"N 112°53'45"E	Kapit

Itik (K)	1°30'N 112°45'E	1°37'00"N 112°59'30"E	Kapit
Itik (U)	1°30'N 112°45'E	1°39'00"N 112°54'00"E	Kapit
Jaik (K)	2°45'N 114°15'E	2°48'30"N 114°20'45"E	Belaga
Jaik (U)	2°45'N 114°15'E	2°50'00"N 114°28'30"E	Belaga
Jalangai (K) = Jelangai	2°00'N 114°00'E	2°05'00"N 114°13'30"E	Belaga
Jalangai (U) = Jelangai	2°00'N 114°15'E	2°01'30"N 114°26'45"E	Belaga
Jalangi (K)	1°30'N 114°00'E	1°32'45"N 114°01'45"E	Kapit
Jalangi (U)	1°15'N 113°45'E	1°27'00"N 113°57'00"E	Kapit
Jalin (K)	3°45'N 114°45'E	3°50'15"N 114°47'15"E	Marudi
Jalin (U)	3°45'N 114°45'E	3°52'15"N 114°53'45"E	Marudi
Jangkar (K)	1°30'N 109°45'E	1°36'30"N 109°48'30"E	Lundu
Jangkar (U)	1°30'N 109°45'E	1°41'30"N 109°40'00"E	Lundu
Jawan (K)	2°15'N 113°45'E	2°16'45"N 113°52'30"E	Belaga
Jawan (U)	2°00'N 113°45'E	2°10'45"N 113°47'00"E	Belaga
Jela (K)	1°15'N 115°55'E	1°12'55"N 111°54'30"E	Lubok Antu
Jela (U)	1°15'N 115°55'E	1°12'15"N 111°54'05"E	Lubok Antu
Jelalong (K)	3°10'N 113°45'E	3°09'35"N 113°42'20"E	Bintulu
Jelalong (U)	3°10'N 113°45'E	3°16'35"N 113°50'50"E	Bintulu
Jelangai (K) = Jalangai	2°00'N 114°00'E	2°05'00"N 114°13'30"E	Belaga
Jelangai (U) = Jalangai	2°00'N 114°15'E	2°01'30"N 114°26'45"E	Belaga
Jijih (K)	2°30'N 112°00'E	2°30'30"N 112°04'15"E	Dalat
Jijih (U)	2°15'N 112°00'E	2°27'30"N 112°13'15"E	Dalat
Jingin (K)	1°15'N 112°00'E	1°15'15"N 112°02'45"E	Lubok Antu
Jingin (K)	1°15'N 112°00'E	1°15'45"N 112°09'15"E	Lubok Antu
Joh (K)	1°40'N 114°15'E	1°37'40"N 114°16'25"E	Song
Joh (U)	1°40'N 114°15'E	1°37'35"N 114°17'55"E	Song
Judan (K)	3°00'N 115°15'E	3°11'00"N 115°17'00"E	Marudi
Judan (U)	3°00'N 115°00'E	3°02'00"N 115°00'00"E	Marudi
Julan (K)	3°00'N 114°30'E	3°06'30"N 114°33'45"E	Marudi
Julan (U)	2°45'N 114°15'E	2°59'45"N 114°24'15"E	Marudi
Julau (K)	2°00'N 111°45'E	2°01'45"N 111°29'15"E	Julau
Julau (U)	1°30'N 111°30'E	1°39'45"N 111°39'15"E	Julau
Junan (K)	1°45'N 112°15'E	1°48'30"N 112°15'30"E	Kanowit
Junan (U)	1°45'N 112°00'E	1°48'15"N 112°11'30"E	Kanowit
Kabah (K)	2°00'N 112°15'E	2°03'30"N 112°20'30"E	Kanowit
Kabah (U)	2°00'N 112°15'E	2°08'45"N 112°24'45"E	Kanowit
Kabala (K)	4°15'N 114°00'E	4°25'00"N 114°05'00"E	Miri
Kabala (U)	4°15'N 114°00'E	4°21'45"N 114°10'00"E	Miri
Kabhor (K)	2°15'N 113°45'E	2°20'15"N 113°53'30"E	Belaga
Kabhor (U)	2°15'N 113°45'E	2°25'15"N 113°58'00"E	Belaga
Kabo (K)	1°30'N 111°15'E	1°44'00"N 111°28'15"E	Saratok
Kabo (U)	1°45'N 111°15'E	1°52'45"N 111°28'15"E	Saratok
Kabulu (K)	3°00'N 113°45'E	3°14'30"N 113°48'00"E	Belaga
Kabulu (U)	3°00'N 113°45'E	3°11'45"N 113°50'15"E	Belaga
Kahei (K)	2°00'N 114°30'E	2°02'45"N 114°32'45"E	Belaga
Kahei (U)	2°00'N 114°30'E	2°02'45"N 114°42'45"E	Belaga
Kahijau (K)	4°00'N 114°15'E	4°02'30"N 114°25'30"E	Marudi

Kahijau (U)	4°00'N 114°15'E	4°10'15"N 114°24'45"E	Marudi
Kaingaran (K)	4°55'N 115°30'E	4°55'35"N 115°26'25"E	Lawas
Kaingaran (U)	4°55'N 115°30'E	4°54'25"N 115°27'10"E	Lawas
Kajah (K)	1°45'N 112°15'E	1°51'30"N 112°18'30"E	Kanowit
Kajah (U)	1°45'N 112°15'E	1°47'45"N 112°26'15"E	Kanowit
Kajalil (K)	3°15'N 113°00'E	3°21'00"N 113°09'00"E	Bintulu
Kajalil (U)	3°15'N 113°00'E	3°07'00"N 113°13'45"E	Bintulu
Kajang (K)	2°15'N 114°30'E	2°22'45"N 114°31'00"E	Belaga
Kajang (U)	2°15'N 114°45'E	2°18'00"N 114°57'00"E	Belaga
Kakus (K)	2°45'N 113°00'E	2°46'45"N 113°00'45"E	Tatau
Kakus (U)	2°45'N 113°30'E	2°47'30"N 113°42'00"E	Tatau
Kalamuku (K)	4°45'N 115°15'E	4°49'30"N 115°29'15"E	Lawas
Kalamuku (U)	4°45'N 115°30'E	4°53'00"N 115°31'15"E	Lawas
Kalavang (K)	2°30'N 113°15'E	2°36'45"N 113°29'15"E	Tatau
Kalavang (U)	2°30'N 113°30'E	2°37'30"N 113°34'15"E	Tatau
Kalayan (K)	2°30'N 114°30'E	2°43'00"N 114°33'30"E	Belaga
Kalayan (U)	2°45'N 114°30'E	2°49'00"N 114°39'15"E	Belaga
Kalei (K)	3°00'N 114°45'E	3°02'45"N 114°55'30"E	Marudi
Kalei (U)	3°00'N 114°45'E	3°08'00"N 114°58'00"E	Marudi
Kaluan (K)	2°30'N 114°00'E	2°37'30"N 114°08'30"E	Belaga
Kaluan (U)	2°30'N 114°30'E	2°30'00"N 114°32'30"E	Belaga
Kalung (K)	3°00'N 114°15'E	3°08'30"N 114°26'15"E	Marudi
Kalung (U)	3°00'N 114°30'E	3°04'30"N 114°30'30"E	Marudi
Kamiau (K)	2°15'N 112°45'E	2°18'30"N 112°50'00"E	Tatau
Kamiau (U)	2°15'N 112°30'E	2°22'45"N 112°39'45"E	Tatau
Kana (K)	2°40'N 112°50'E	2°39'30"N 112°54'50"E	Tatau
Kana (U)	2°40'N 112°50'E	2°40'00"N 112°51'35"E	Tatau
Kanaya (K)	4°30'N 115°15'E	4°44'45"N 115°28'30"E	Lawas
Kanaya (U)	4°30'N 115°15'E	4°36'45"N 115°29'45"E	Lawas
Kanowit (K)	2°00'N 112°00'E	2°05'45"N 112°09'15"E	Kanowit
Kanowit (U)	1°30'N 112°00'E	1°55'30"N 112°02'15"E	Julau
Kapit (K)	2°00'N 112°45'E	2°01'15"N 112°55'30"E	Kapit
Kapit (U)	1°45'N 112°45'E	1°55'30"N 112°53'00"E	Kapit
Kapit Hulu (K)	2°00'N 113°00'E	2°09'45"N 113°04'30"E	Kapit
Kapit Hulu (U)	2°00'N 112°45'E	2°07'45"N 112°58'45"E	Kapit
Karak (K)	1°30'N 113°45'E	1°34'15"N 114°48'30"E	Kapit
Karak (U)	1°30'N 113°45'E	1°32'30"N 114°49'15"E	Kapit
Karap (K)	4°00'N 114°00'E	4°09'45"N 114°11'30"E	Marudi
Karap (U)	3°45'N 114°00'E	4°09'00"N 114°14'30"E	Marudi
Katibas (K)	1°30'N 112°30'E	1°42'00"N 112°32'30"E	Song
Katibas (U)	1°30'N 112°00'E	1°33'45"N 112°00'15"E	Song
Kato (K)	2°45'N 113°30'E	2°58'00"N 113°35'15"E	Bintulu
Kato (U)	3°00'N 113°30'E	3°02'45"N 113°40'00"E	Bintulu
Kaup (K)	1°15'N 111°45'E	1°24'00"N 111°44'00"E	Lubok Antu
Kaup (U)	1°15'N 111°45'E	1°22'45"N 111°58'15"E	Lubok Antu
Kawi (K)	1°45'N 113°30'E	1°53'45"N 113°42'45"E	Kapit
Kawi (U)	1°45'N 113°30'E	1°55'30"N 113°44'45"E	Kapit

Kayan Merah (K)	1°30'N 110°00'E	1°36'15"N 110°04'15"E	Lundu
Kayan Merah (U)	1°30'N 110°00'E	1°35'30"N 110°07'45"E	Lundu
Kayan Putih (K)	1°30'N 110°00'E	1°36'15"N 110°04'15"E	Lundu
Kayan Putih (U)	1°30'N 110°00'E	1°33'30"N 110°07'45"E	Lundu
Kedumpai (K)	1°15'N 110°45'E	1°24'00"N 110°59'15"E	Simunjan
Kedumpai (U)	1°15'N 110°45'E	1°17'15"N 110°59'15"E	Simunjan
Kedup (K)	1°00'N 110°30'E	1°06'30"N 110°31'15"E	Serian
Kedup (U)	0°45'N 110°15'E	0°56'15"N 110°28'00"E	Serian
Kejapil (K)	4°00'N 113°45'E	4°05'15"N 113°44'15"E	Miri
Kejapil (U)	4°00'N 113°45'E	4°10'30"N 113°59'15"E	Miri
Kejin (K)	3°40'N 114°30'E	3°40'15"N 114°30'15"E	Marudi
Kejin (K)	3°40'N 114°32'E	3°40'30"N 114°30'10"E	Marudi
Kejiu (K)	3°30'N 114°15'E	3°41'00"N 114°27'15"E	Marudi
Kejiu (U)	3°30'N 114°15'E	3°40'00"N 114°29'15"E	Marudi
Kelabat (K)	3°00'N 113°15'E	3°08'00"N 113°21'30"E	Bintulu
Kelabat (U)	2°45'N 113°15'E	2°55'30"N 113°16'00"E	Bintulu
Kelabu (K)	2°45'N 113°00'E	2°50'30"N 113°00'45"E	Tatau
Kelabu (U)	2°45'N 113°00'E	2°53'15"N 113°07'00"E	Tatau
Kelalan (K)	4°00'N 115°30'E	4°12'15"N 115°30'15"E	Lawas
Kelalan (U)	3°45'N 115°30'E	3°57'45"N 115°37'00"E	Lawas
Kelami (K)	3°15'N 114°45'E	3°18'15"N 114°47'00"E	Marudi
Kelami (U)	3°15'N 114°30'E	3°17'00"N 114°44'30"E	Marudi
Kelapang (K)	3°15'N 115°15'E	3°25'00"N 115°27'15"E	Marudi
Kelapang (U)	3°15'N 115°30'E	3°23'00"N 115°33'00"E	Marudi
Kelapang (K)	3°25'N 115°30'E	3°25'25"N 115°27'10"E	Marudi
Kelapang (U)	3°35'N 115°30'E	3°35'25"N 115°31'50"E	Marudi
Kelapang (K)	3°15'N 115°15'E	3°25'00"N 115°27'15"E	Marudi
Kelapang (U)	3°15'N 115°30'E	3°23'00"N 115°33'00"E	Marudi
Kelapang (K)	3°25'N 115°30'E	3°33'10"N 115°33'15"E	Marudi
Kelapang (U)	3°25'N 115°30'E	3°25'00"N 115°31'50"E	Marudi
Kelawit (K)	2°15'N 114°45'E	2°25'00"N 114°59'30"E	Belaga
Kelawit (U)	2°15'N 114°45'E	2°21'45"N 114°51'45"E	Belaga
Keluan (K)	2°15'N 115°00'E	2°25'15"N 115°00'00"E	Belaga
Keluan (U)	2°15'N 114°45'E	2°28'15"N 114°55'45"E	Belaga
Keluang (K)	3°15'N 114°30'E	3°20'00"N 114°42'15"E	Marudi
Keluang (U)	3°15'N 114°30'E	3°15'15"N 114°42'15"E	Marudi
Keluit (K)	1°15'N 112°00'E	1°19'15"N 112°03'45"E	Lubok Antu
Keluit (U)	1°15'N 112°00'E	1°18'30"N 112°01'00"E	Lubok Antu
Kenaban (K)	2°30'N 114°30'E	2°40'00"N 114°33'30"E	Belaga
Kenaban (U)	2°30'N 114°30'E	2°35'00"N 114°39'30"E	Belaga
Kenyana (K)	2°45'N 112°00'E	2°47'30"N 112°12'00"E	Mukah
Kenyana (U)	2°45'N 112°15'E	2°45'30"N 112°18'00"E	Mukah
Kepayang (K)	1°15'N 110°45'E	1°24'15"N 110°52'30"E	Simunjan
Kepayang (U)	1°15'N 110°45'E	1°15'45"N 110°57'15"E	Simunjan
Kerait (K)	1°00'N 110°30'E	1°06'00"N 110°40'45"E	Serian
Kerait (U)	0°45'N 110°30'E	0°56'00"N 110°39'45"E	Serian
Kerana (K)	2°30'N 112°30'E	2°37'15"N 112°41'45"E	Mukah

Kerana (U)	2°30'N 112°30'E	2°39'45"N 112°38'45"E	Mukah
Kerangan (K)	1°00'N 110°45'E	1°01'30"N 110°45'15"E	Serian
Kerangan (U)	0°45'N 110°30'E	0°53'45"N 110°39'45"E	Serian
Kerian (K)	1°45'N 111°00'E	1°47'30"N 111°06'30"E	Saratok
Kerian (U)	1°30'N 111°30'E	1°40'30"N 111°36'30"E	Saratok
Keritop (K)	2°15'N 112°45'E	2°27'45"N 112°51'45"E	Tatau
Keritop (U)	2°15'N 112°45'E	2°26'30"N 112°56'30"E	Tatau
Kerumo (K)	2°15'N 113°45'E	2°24'30"N 113°45'00"E	Belaga
Kerumo (U)	2°15'N 113°30'E	2°21'30"N 113°40'30"E	Belaga
Kerurai (K)	3°15'N 115°15'E	3°28'45"N 115°16'15"E	Marudi
Kerurai (U)	3°15'N 115°15'E	3°27'00"N 115°18'00"E	Marudi
Kilung (K)	1°45'N 114°30'E	1°45'45"N 114°32'30"E	Belaga
Kilung (U)	1°30'N 114°30'E	1°37'30"N 114°39'00"E	Belaga
Kitan (K)	3°15'N 114°45'E	3°29'15"N 114°59'30"E	Marudi
Kitan (U)	3°30'N 115°00'E	3°32'00"N 115°00'30"E	Marudi
Kokok (K)	2°15'N 112°15'E	2°24'00"N 112°22'00"E	Mukah
Kokok (U)	2°15'N 112°15'E	2°25'45"N 112°22'00"E	Mukah
Kota (K)	4°45'N 115°30'E	4°47'00"N 115°31'30"E	Lawas
Kota (U)	4°45'N 115°30'E	4°52'45"N 115°37'15"E	Lawas
Kuap (K)	1°30'N 110°15'E	1°30'45"N 110°24'15"E	Kuching
Kuap (U)	1°15'N 110°15'E	1°22'30"N 110°18'30"E	Kuching
Kubaan (K)	3°30'N 115°00'E	3°44'15"N 115°11'30"E	Marudi
Kubaan (U)	3°30'N 115°15'E	3°42'45"N 115°23'45"E	Marudi
Kubud (K)	3°00'N 113°15'E	3°08'45"N 113°22'15"E	Bintulu
Kubud (U)	3°00'N 113°15'E	3°05'30"N 113°27'30"E	Bintulu
Kulak (K)	4°00'N 114°00'E	4°10'00"N 114°11'30"E	Marudi
Kulak (U)	4°00'N 114°00'E	4°03'45"N 114°12'45"E	Marudi
Kuli (K)	1°30'N 114°00'E	1°34'00"N 114°12'30"E	Kapit
Kuli (U)	1°30'N 114°00'E	1°37'45"N 114°14'30"E	Kapit
Kurau (K)	4°15'N 114°15'E	4°19'30"N 114°15'45"E	Marudi
Kurau (U)	4°15'N 114°00'E	4°18'00"N 114°10'15"E	Marudi
Kut (K)	2°30'N 111°45'E	2°43'15"N 111°54'45"E	Sibu
Kut (U)	2°30'N 111°45'E	2°43'15"N 111°50'15"E	Sibu
Labang (K)	3°15'N 113°15'E	3°15'30"N 113°28'30"E	Bintulu
Labang (U)	3°15'N 113°30'E	3°18'45"N 113°37'30"E	Bintulu
Labid (K)	3°30'N 115°00'E	3°34'00"N 115°14'30"E	Marudi
Labid (U)	3°30'N 115°15'E	3°35'15"N 115°19'00"E	Marudi
Lahat (K)	3°45'N 114°30'E	3°48'30"N 114°37'15"E	Marudi
Lahat (U)	3°45'N 114°30'E	3°45'15"N 114°41'30"E	Marudi
Laie (K)	1°30'N 113°45'E	1°34'00"N 113°55'30"E	Kapit
Laie (U)	1°30'N 114°00'E	1°42'30"N 114°01'15"E	Kapit
Laing (K)	2°45'N 113°15'E	2°56'00"N 113°25'15"E	Bintulu
Laing (U)	2°45'N 113°15'E	2°53'45"N 113°18'00"E	Bintulu
Lalang (K)	1°00'N 112°00'E	1°11'30"N 112°04'45"E	Lubok Antu
Lalang (U)	1°00'N 112°00'E	1°13'15"N 112°09'15"E	Lubok Antu
Lalang (K)	2°45'N 113°30'E	2°50'45"N 113°34'15"E	Bintulu
Lalang (U)	2°45'N 113°30'E	2°45'45"N 113°35'15"E	Bintulu

Lamah (K)	3°30'N 114°15'E	3°38'00"N 114°15'30"E	Marudi
Lamah (U)	3°30'N 114°15'E	3°32'15"N 114°15'45"E	Marudi
Lamujan (K)	1°45'N 111°30'E	1°53'45"N 111°39'45"E	Julau
Lamujan (U)	1°45'N 111°30'E	1°51'00"N 111°32'30"E	Julau
Lana (K)	2°30'N 113°00'E	2°43'15"N 113°05'45"E	Tatau
Lana (U)	2°30'N 113°00'E	2°42'00"N 113°08'00"E	Tatau
Langah (K)	2°15'N 111°45'E	2°29'30"N 111°56'30"E	Sibu
Langah (U)	2°30'N 111°45'E	2°32'30"N 111°58'45"E	Sibu
Langei (K)	1°30'N 113°45'E	1°31'00"N 113°47'15"E	Kapit
Langei (U)	1°15'N 113°45'E	1°25'30"N 113°55'00"E	Kapit
Latong (K)	1°30'N 112°00'E	1°32'30"N 112°13'30"E	Song
Latong (U)	1°15'N 112°00'E	1°26'45"N 112°10'00"E	Song
Layang (K)	1°15'N 111°00'E	1°18'30"N 111°03'30"E	Simunjan
Layang (U)	1°00'N 111°00'E	1°13'15"N 111°03'30"E	Simunjan
Layar (K)	2°15'N 114°15'E	2°15'00"N 114°20'30"E	Belaga
Layar (U)	2°15'N 114°15'E	2°17'30"N 114°21'15"E	Belaga
Layat (K)	4°00'N 115°00'E	4°09'00"N 115°13'00"E	Limbang
Layat (U)	4°00'N 115°00'E	4°05'00"N 115°13'15"E	Limbang
Layun (K)	3°45'N 114°45'E	3°53'00"N 114°58'15"E	Marudi
Layun (U)	3°30'N 114°45'E	3°40'00"N 114°55'00"E	Marudi
Lebuwai (K)	2°00'N 114°00'E	2°06'45"N 114°06'30"E	Belaga
Lebuwai (U)	1°45'N 114°00'E	1°47'45"N 114°08'45"E	Belaga
Lelak (K)	3°45'N 114°15'E	3°52'30"N 114°15'30"E	Marudi
Lelak (U)	3°45'N 114°15'E	3°49'15"N 114°17'45"E	Marudi
Leleh (K)	3°45'N 115°15'E	3°46'45"N 115°17'30"E	Marudi
Leleh (U)	3°45'N 115°15'E	3°50'45"N 115°17'30"E	Marudi
Lellang (K)	3°15'N 115°00'E	3°25'15"N 115°09'15"E	Marudi
Lellang (U)	3°15'N 115°00'E	3°21'15"N 115°08'30"E	Marudi
Lemai (K)	2°30'N 112°30'E	2°41'15"N 112°30'45"E	Mukah
Lemai (U)	2°30'N 112°15'E	2°41'00"N 112°24'00"E	Mukah
Lemai (K)	2°30'N 112°45'E	2°35'00"N 112°55'15"E	Tatau
Lemai (U)	2°30'N 112°45'E	2°35'45"N 112°47'00"E	Tatau
Lemai (K)	2°15'N 113°15'E	2°20'30"N 113°23'45"E	Kapit
Lemai (U)	2°15'N 113°30'E	2°27'00"N 113°38'30"E	Kapit
Lembong (K)	3°30'N 113°30'E	3°37'00"N 113°35'00"E	Miri
Lembong (U)	3°30'N 113°30'E	3°39'00"N 113°38'15"E	Miri
Lengan (K)	2°15'N 111°30'E	2°20'00"N 111°38'30"E	Sibu
Lengan (U)	2°15'N 111°30'E	2°16'30"N 111°37'15"E	Sibu
Liam (K)	4°00'N 114°00'E	4°08'45"N 114°05'30"E	Marudi
Liam (U)	4°00'N 114°00'E	4°09'45"N 114°01'15"E	Marudi
Liang (K)	3°30'N 114°15'E	3°35'45"N 114°25'45"E	Marudi
Liang (U)	3°15'N 114°30'E	3°27'15"N 114°37'45"E	Marudi
Ligi (K)	1°15'N 111°00'E	1°23'30"N 111°05'30"E	Simunjan
Ligi (U)	1°15'N 111°00'E	1°20'00"N 111°06'30"E	Simunjan
Lijan (K)	1°45'N 111°45'E	1°52'45"N 111°53'45"E	Julau
Lijan (U)	1°45'N 112°00'E	1°53'45"N 112°00'45"E	Julau
Likau (K)	3°15'N 113°00'E	3°21'00"N 113°09'00"E	Bintulu

Likau (U)	3°15'N 113°00'E	3°17'30"N 113°13'45"E	Bintulu
Limbang (K)	3°45'N 115°15'E	3°53'15"N 115°27'30"E	Limbang
Limbang (U)	4°45'N 115°00'E	4°52'00"N 115°01'15"E	Limbang
Linau (K)	2°30'N 114°00'E	2°42'00"N 114°03'00"E	Belaga
Linau (U)	2°15'N 115°00'E	2°27'30"N 115°06'00"E	Belaga
Linau (K)	3°00'N 115°15'E	3°13'15"N 115°20'15"E	Marudi
Linau (U)	3°15'N 115°15'E	3°24'00"N 115°18'45"E	Marudi
Linei Merah (K)	4°00'N 114°15'E	4°01'45"N 114°27'15"E	Marudi
Linei Merah (U)	4°00'N 114°15'E	4°01'30"N 114°30'45"E	Marudi
Linei Puteh (K)	4°00'N 114°15'E	4°01'45"N 114°27'15"E	Marudi
Linei Puteh (U)	4°00'N 114°15'E	4°10'30"N 114°26'45"E	Marudi
Lirai (K)	2°30'N 112°30'E	2°32'30"N 112°36'00"E	Mukah
Lirai (U)	2°15'N 112°30'E	2°28'45"N 112°42'00"E	Mukah
Lirang (K)	1°45'N 114°15'E	1°52'30"N 114°18'45"E	Belaga
Lirang (U)	1°45'N 114°15'E	1°47'00"N 114°20'15"E	Belaga
Lirong (K)	1°45'N 114°15'E	1°57'15"N 114°21'30"E	Belaga
Lirong (U)	1°45'N 114°15'E	1°57'30"N 114°26'45"E	Belaga
Loagan Bunut (K)	3°45'N 114°15'E	3°47'00"N 114°16'00"E	Marudi
Loagan Bunut (U)	3°45'N 114°15'E	3°46'50"N 114°00'00"E	Marudi
Loba Balu (K)	2°30'N 111°15'E	2°42'45"N 111°29'00"E	Matu
Loba Balu (U)	2°45'N 111°30'E	2°45'15"N 111°49'00"E	Matu
Lobang (K)	3°00'N 114°15'E	3°12'45"N 114°24'15"E	Marudi
Lobang (U)	2°45'N 114°15'E	2°58'15"N 114°29'15"E	Marudi
Lopeng (K)	4°15'N 115°15'E	4°17'15"N 115°29'45"E	Lawas
Lopeng (U)	4°15'N 115°30'E	4°20'45"N 115°36'00"E	Lawas
Loteng (K)	3°30'N 114°45'E	3°32'00"N 114°45'00"E	Marudi
Loteng (U)	3°30'N 114°45'E	3°31'45"N 114°49'45"E	Marudi
Luar (K)	2°30'N 114°30'E	2°41'15"N 114°31'15"E	Belaga
Luar (U)	2°45'N 114°30'E	2°49'30"N 114°39'30"E	Belaga
Lubai (K)	4°45'N 114°45'E	4°45'30"N 114°57'30"E	Limbang
Lubai (U)	4°30'N 114°45'E	4°40'45"N 114°58'30"E	Limbang
Lubang Baya (K)	1°15'N 112°00'E	1°21'15"N 112°03'45"E	Lubok Antu
Lubang Baya (U)	1°15'N 112°00'E	1°26'45"N 112°06'30"E	Lubok Antu
Lubang (K)	3°30'N 115°15'E	3°41'30"N 115°16'45"E	Marudi
Lubang (U)	3°30'N 115°15'E	3°39'00"N 115°19'45"E	Marudi
Maau (K)	3°15'N 113°45'E	3°17'45"N 113°54'45"E	Belaga
Maau (U)	3°15'N 113°45'E	3°15'15"N 113°54'00"E	Belaga
Machan (K)	2°00'N 112°00'E	2°01'00"N 112°01'00"E	Kanowit
Machan (U)	1°45'N 112°00'E	1°55'30"N 112°02'30"E	Kanowit
Madihit (K)	4°00'N 115°00'E	4°09'15"N 115°08'15"E	Limbang
Madihit (U)	3°45'N 115°15'E	3°54'00"N 115°16'00"E	Limbang
Magoh (K)	3°45'N 114°45'E	3°54'15"N 114°58'45"E	Marudi
Magoh (U)	3°45'N 115°15'E	3°51'30"N 115°16'00"E	Marudi
Mahok (K)	3°30'N 114°45'E	3°35'30"N 114°48'00"E	Marudi
Mahok (U)	3°30'N 114°45'E	3°41'00"N 114°50'00"E	Marudi
Majoh (K)	2°30'N 114°00'E	2°42'45"N 114°10'30"E	Belaga
Majoh (U)	2°30'N 114°15'E	2°42'30"N 114°18'00"E	Belaga

Makapan (K)	3°00'N 113°45'E	3°14'30"N 113°47'15"E	Belaga
Makapan (U)	3°00'N 113°45'E	3°17'30"N 113°44'45"E	Belaga
Makuti (K)	3°15'N 114°45'E	3°22'45"N 114°56'30"E	Marudi
Makuti (U)	3°15'N 115°00'E	3°19'30"N 115°01'15"E	Marudi
Malasak (K)	4°50'N 115°30'E	4°49'45"N 115°27'35"E	Lawas
Malasak (U)	4°50'N 115°30'E	4°51'50"N 115°28'55"E	lawas
Malarang (K)	2°00'N 114°00'E	2°09'15"N 114°13'15"E	Belaga
Malarang (U)	2°00'N 114°30'E	2°07'45"N 114°39'00"E	Belaga
Malat (K)	3°00'N 113°30'E	3°01'30"N 113°35'15"E	Bintulu
Malat (U)	3°00'N 113°30'E	3°07'15"N 113°35'30"E	Bintulu
Maleh (K)	2°45'N 114°00'E	2°52'00"N 114°09'45"E	Belaga
Maleh (U)	2°45'N 114°15'E	2°56'30"N 114°16'30"E	Belaga
Maludam (K)	1°30'N 111°00'E	1°39'30"N 111°01'30"E	Betong
Maludam (U)	1°30'N 111°00'E	1°30'30"N 111°08'15"E	Betong
Mamong (K)	2°30'N 113°45'E	2°39'30"N 113°46'15"E	Belaga
Mamong (U)	2°30'N 113°45'E	2°41'00"N 113°33'15"E	Belaga
Manalom (K)	3°15'N 114°00'E	3°17'45"N 114°08'45"E	Bintulu
Manalom (U)	3°15'N 114°00'E	3°16'15"N 114°10'00"E	Bintulu
Mangkerik (K)	1°30'N 113°45'E	1°34'15"N 114°48'30"E	Kapit
Mangkerik (U)	1°30'N 113°45'E	1°38'45"N 114°48'45"E	Kapit
Mapai (K)	2°00'N 112°15'E	2°03'30"N 112°19'00"E	Kanowit
Mapai (U)	2°00'N 112°15'E	2°10'15"N 112°19'45"E	Kanowit
Mar (K)	1°30'N 113°45'E	1°42'45"N 113°57'00"E	Kapit
Mar (U)	1°30'N 113°45'E	1°42'00"N 113°58'15"E	Kapit
Mara (K)	2°30'N 114°30'E	2°31'00"N 114°37'45"E	Belaga
Mara (U)	2°30'N 114°30'E	2°33'15"N 114°39'00"E	Belaga
Marabong (K)	1°30'N 114°00'E	1°33'45"N 114°12'45"E	Kapit
Marabong (U)	1°30'N 114°15'E	1°30'15"N 114°22'15"E	Kapit
Maradong (K)	2°00'N 111°30'E	2°09'45"N 111°37'15"E	Meradong
Maradong (U)	2°00'N 111°30'E	2°06'00"N 111°38'15"E	Meradong
Maragang (K)	4°45'N 115°30'E	4°57'00"N 115°30'00"E	Lawas
Maragang (U)	4°45'N 115°15'E	4°53'00"N 115°28'30"E	Lawas
Marak (K)	2°45'N 113°15'E	2°50'00"N 113°25'00"E	Bintulu
Marak (U)	2°45'N 113°00'E	2°53'15"N 113°13'45"E	Bintulu
Maram (K)	1°00'N 111°00'E	1°09'45"N 111°09'15"E	Sri Aman
Maram (U)	1°15'N 111°00'E	1°15'30"N 111°06'00"E	Sri Aman
Marangu (K)	1°30'N 114°00'E	1°32'45"N 113°04'45"E	Kapit
Marangu (U)	1°15'N 114°00'E	1°28'30"N 114°01'30"E	Kapit
Marau (K)	4°00'N 114°15'E	4°01'15"N 114°18'45"E	Marudi
Marau (U)	3°45'N 114°15'E	3°57'45"N 114°22'15"E	Marudi
Marong (K)	3°45'N 114°45'E	3°46'45"N 114°44'45"E	Marudi
Marong (U)	3°30'N 114°45'E	3°42'15"N 114°57'30"E	Marudi
Marong (K)	2°45'N 114°45'E	2°49'15"N 114°49'00"E	Marudi
Marong (U)	2°45'N 114°30'E	2°48'00"N 114°41'00"E	Marudi
Mas (K)	2°33'N 111°42'E	2°33'10"N 111°41'50"E	Daro
Mas (U)	2°33'N 111°42'E	2°33'25"N 111°42'25"E	Daro
Mas (K)	1°41'N 110°16'E	1°41'15"N 110°15'50"E	Lundu

Mas (U)	1°41'N 110°16'E	1°41'25"N 110°15'55"E	Lundu
Mas (K)	3°08'N 112°58'E	3°08'15"N 112°58'50"E	Tatau
Mas (U)	3°08'N 112°58'E	3°06'45"N 113°02'55"E	Tatau
Masat (K)	3°30'N 113°45'E	3°38'15"N 113°52'30"E	Miri
Masat (U)	3°30'N 113°45'E	3°31'45"N 113°55'15"E	Miri
Masia (K)	4°45'N 115°30'E	4°50'30"N 115°34'15"E	Lawas
Masia (U)	4°45'N 115°30'E	4°46'30"N 115°38'45"E	Lawas
Maslai (K)	4°30'N 114°00'E	4°33'30"N 114°07'00"E	Miri
Maslai (U)	4°30'N 114°00'E	4°32'15"N 114°06'45"E	Miri
Matalau K (K)	2°30'N 111°30'E	2°38'30"N 111°43'15"E	Sibu
Matalau K (U)	2°30'N 111°45'E	2°39'00"N 111°45'45"E	Sibu
Matalau B (K)	2°30'N 111°30'E	2°39'45"N 111°42'45"E	Sibu
Matalau B (U)	2°30'N 111°45'E	2°42'45"N 111°47'15"E	Sibu
Mayeng (K)	2°30'N 113°00'E	2°40'15"N 113°04'15"E	Tatau
Mayeng (U)	2°30'N 113°00'E	2°31'15"N 113°04'45"E	Tatau
Mayeng Sarang (K)	2°40'N 113°00'E	2°40'10"N 113°04'40"E	Tatau
Mayeng Sarang (U)	2°40'N 113°00'E	2°39'30"N 113°03'05"E	Tatau
Medalam (K)	4°15'N 114°45'E	4°23'30"N 114°55'15"E	Limbang
Medalam (U)	4°00'N 114°45'E	4°09'00"N 114°59'30"E	Limbang
Medamit (K)	4°15'N 114°45'E	4°28'15"N 114°55'15"E	Limbang
Medamit (U)	4°15'N 115°15'E	4°18'15"N 115°18'30"E	Limbang
Mediou (K)	4°30'N 115°15'E	4°37'00"N 115°20'00"E	Limbang
Mediou (U)	4°30'N 115°15'E	4°33'30"N 115°24'30"E	Limbang
Megait (K)	3°30'N 115°00'E	3°42'45"N 115°07'45"E	Marudi
Megait (U)	3°30'N 115°00'E	3°40'30"N 115°08'30"E	Marudi
Melana (K)	3°45'N 114°45'E	3°50'15"N 114°47'15"E	Marudi
Melana (U)	3°30'N 114°45'E	3°43'00"N 114°50'30"E	Marudi
Melatai (K)	1°30'N 113°45'E	1°35'30"N 113°47'45"E	Kapit
Melatai (U)	1°15'N 113°30'E	1°17'45"N 113°35'15"E	Kapit
Melikin (K)	1°00'N 110°45'E	1°01'15"N 110°45'15"E	Serian
Melikin (U)	0°45'N 110°45'E	0°57'30"N 110°50'45"E	Serian
Melinau Paku (K)	4°00'N 114°45'E	4°01'30"N 114°47'00"E	Marudi
Melinau Paku (U)	4°00'N 114°45'E	4°03'15"N 114°49'30"E	Marudi
Melinau (K)	2°00'N 113°15'E	2°05'45"N 113°40'30"E	Kapit
Melinau (U)	2°00'N 113°30'E	2°09'15"N 113°42'00"E	Kapit
Melinau (K)	4°00'N 114°45'E	4°01'30"N 114°47'00"E	Marudi
Melinau (U)	4°00'N 114°45'E	4°06'30"N 114°57'30"E	Marudi
Melipis (K)	2°00'N 112°00'E	2°02'45"N 112°08'45"E	Kanowit
Melipis (U)	1°45'N 112°00'E	1°59'15"N 112°09'30"E	Kanowit
Meloie (K)	4°15'N 114°00'E	4°22'45"N 114°02'45"E	Miri
Meloie (U)	4°15'N 114°00'E	4°17'15"N 114°03'30"E	Miri
Meloyo (K)	2°30'N 113°15'E	2°39'00"N 113°17'45"E	Tatau
Meloyo (U)	2°30'N 113°15'E	2°34'00"N 113°18'45"E	Tatau
Meluan (K)	1°45'N 111°45'E	1°52'00"N 111°55'15"E	Julau
Meluan (U)	1°45'N 111°45'E	1°50'15"N 111°49'15"E	Julau
Meluan (K)	1°30'N 112°30'E	1°41'15"N 112°40'15"E	Song
Meluan (U)	1°30'N 112°30'E	1°42'15"N 112°37'00"E	Song

Meluang (K)	3°15'N 113°45'E	3°20'30"N 113°51'45"E	Bintulu
Meluang (U)	3°15'N 113°45'E	3°20'15"N 113°51'45"E	Bintulu
Melurun (K)	1°45'N 111°45'E	1°54'45"N 111°53'45"E	Julau
Melurun (U)	1°45'N 111°45'E	1°50'15"N 111°46'00"E	Julau
Menalio (K)	3°30'N 115°15'E	3°34'00"N 115°24'30"E	Marudi
Menalio (U)	3°30'N 115°15'E	3°30'00"N 115°20'30"E	Marudi
Menangoh (K)	1°45'N 112°00'E	1°53'30"N 112°10'30"E	Kanowit
Menangoh (U)	1°45'N 112°00'E	1°57'30"N 112°08'30"E	Kanowit
Menapun (K)	2°30'N 114°30'E	2°41'30"N 114°31'00"E	Belaga
Menapun (U)	2°45'N 114°15'E	2°46'00"N 114°22'30"E	Belaga
Menawan (K)	2°30'N 114°30'E	2°42'30"N 114°32'30"E	Belaga
Menawan (U)	2°45'N 114°30'E	2°50'30"N 114°32'30"E	Belaga
Mengiong (K)	1°30'N 113°30'E	1°38'15"N 113°39'00"E	Kapit
Mengiong (U)	1°15'N 112°45'E	1°25'00"N 112°58'45"E	Kapit
Mentawai (K)	4°00'N 114°45'E	4°14'00"N 114°52'15"E	Limbang
Mentawai (U)	4°00'N 114°45'E	4°10'15"N 114°48'30"E	Limbang
Menuan (K)	1°45'N 112°00'E	1°55'45"N 112°13'30"E	Kanowit
Menuan (U)	1°45'N 112°00'E	1°51'15"N 112°12'45"E	Kanowit
Menuan (K)	2°00'N 112°45'E	2°01'30"N 112°53'30"E	Kapit
Menuan (U)	2°00'N 112°45'E	2°09'00"N 112°47'30"E	Kapit
Menuang (K)	1°15'N 111°00'E	1°17'45"N 111°10'45"E	Sri Aman
Menuang (U)	1°15'N 111°00'E	1°16'15"N 111°08'00"E	Sri Aman
Menuang (K)	1°15'N 113°15'E	1°25'15"N 113°22'30"E	Kapit
Menuang (U)	1°15'N 113°15'E	1°19'45"N 113°22'15"E	Kapit
Menuang (K)	3°15'N 114°45'E	3°16'30"N 114°49'45"E	Marudi
Menuang (U)	3°00'N 114°45'E	3°13'45"N 114°55'45"E	Marudi
Menuap (K)	3°00'N 114°00'E	3°05'45"N 114°06'15"E	Belaga
Menuap (U)	3°00'N 114°00'E	3°07'45"N 114°13'45"E	Belaga
Menyarin (K)	1°40'N 112°10'E	1°31'10"N 112°13'30"E	Song
Menyarin (U)	1°40'N 112°10'E	1°39'10"N 112°11'30"E	Song
Menyebat (K)	1°15'N 111°45'E	1°17'15"N 111°49'15"E	Lubok Antu
Menyebat (U)	1°15'N 111°45'E	1°20'15"N 111°54'15"E	Lubok Antu
Menyong (K)	1°15'N 111°45'E	1°12'45"N 111°58'45"E	Lubok Antu
Menyong (U)	1°15'N 111°45'E	1°07'45"N 112°01'30"E	Lubok Antu
Merapa (K)	3°00'N 115°15'E	3°11'30"N 115°18'00"E	Marudi
Merapa (U)	3°00'N 115°15'E	3°05'15"N 115°18'30"E	Marudi
Merapok (K)	4°45'N 115°15'E	4°56'30"N 115°26'30"E	Lawas
Merapok (U)	4°45'N 115°30'E	4°56'45"N 115°36'15"E	Lawas
Marario (K)	3°45'N 115°30'E	3°43'50"N 115°29'30"E	Marudi
Marario (U)	3°45'N 115°30'E	3°45'35"N 115°28'25"E	Marudi
Merer (K)	3°15'N 115°15'E	3°25'15"N 115°27'15"E	Marudi
Merer (U)	3°15'N 115°15'E	3°25'15"N 115°30'00"E	Marudi
Meringgit (K)	5°55'N 115°30'E	5°55'50"N 115°30'10"E	Lawas
Meringit (U)	5°55'N 115°30'E	5°54'10"N 115°31'55"E	Lawas
Merirai (K)	1°45'N 113°30'E	1°51'30"N 113°34'15"E	Kapit
Merirai (U)	1°45'N 113°45'E	1°56'15"N 113°57'30"E	Kapit

Merirai (K)	2°45'N 113°30'E	2°51'30"N 113°35'00"E	Bintulu
Merirai (U)	2°45'N 113°30'E	2°48'00"N 113°40'15"E	Bintulu
Merit (K)	1°00'N 110°45'E	1°10'30"N 110°49'45"E	Simunjan
Merit (U)	1°00'N 110°45'E	1°10'15"N 110°48'15"E	Simunjan
Merit (K)	2°15'N 113°00'E	2°18'30"N 113°06'45"E	Kapit
Merit (U)	2°15'N 113°00'E	2°26'30"N 113°01'00"E	Kapit
Meritam (K)	4°45'N 114°50'E	4°44'55"N 114°51'20"E	Limbang
Meritam (U)	4°45'N 114°50'E	4°44'30"N 114°53'55"E	Limbang
Meriu (K)	1°00'N 111°30'E	1°09'15"N 111°39'45"E	Lubok Antu
Meriu (U)	1°00'N 111°45'E	1°09'15"N 111°46'15"E	Lubok Antu
Merurong (K)	3°15'N 113°45'E	3°19'00"N 113°54'15"E	Belaga
Merurong (U)	3°15'N 114°00'E	3°23'45"N 114°03'30"E	Belaga
Meta (K)	2°00'N 113°00'E	2°08'00"N 113°04'30"E	Kapit
Meta (U)	2°00'N 113°00'E	2°08'30"N 113°08'15"E	Kapit
Metah (K)	2°15'N 113°15'E	2°20'30"N 113°16'15"E	Kapit
Metah (U)	2°30'N 113°00'E	2°30'45"N 113°12'30"E	Kapit
Metallan (K)	4°15'N 115°15'E	4°25'15"N 115°28'00"E	Lawas
Metallan (U)	4°15'N 115°30'E	4°23'15"N 115°34'45"E	Lawas
Metalon (K)	2°30'N 114°30'E	2°39'45"N 114°45'15"E	Belaga
Metalon (U)	2°30'N 114°30'E	2°34'30"N 114°44'00"E	Belaga
Metalum (K)	3°00'N 113°45'E	3°07'15"N 113°49'15"E	Belaga
Metalum (U)	3°00'N 113°45'E	3°04'30"N 113°47'15"E	Belaga
Minah (K)	2°45'N 113°00'E	2°45'30"N 113°04'15"E	Tatau
Minah (U)	2°45'N 113°15'E	2°49'45"N 113°15'45"E	Tatau
Miri (K)	3°15'N 114°00'E	3°17'00"N 114°06'30"E	Bintulu
Miri (U)	3°00'N 114°00'E	3°07'45"N 114°02'15"E	Bintulu
Moh (K)	3°00'N 115°00'E	3°03'45"N 115°04'45"E	Marudi
Moh (U)	2°45'N 115°00'E	2°56'30"N 115°02'00"E	Marudi
Monyet (K)	1°45'N 114°00'E	1°58'30"N 114°14'30"E	Belaga
Monyet (U)	1°45'N 114°15'E	1°59'00"N 114°21'00"E	Belaga
Mudu (K)	2°15'N 114°45'E	2°28'30"N 114°49'30"E	Belaga
Mudu (U)	2°15'N 114°45'E	2°27'30"N 114°53'30"E	Belaga
Mujan (K)	1°15'N 112°00'E	1°20'30"N 112°06'30"E	Lubok Antu
Mujan (U)	1°15'N 112°00'E	1°20'00"N 112°10'00"E	Lubok Antu
Mujan (K)	1°30'N 112°00'E	1°44'30"N 112°13'30"E	Kanowit
Mujan (U)	1°30'N 112°15'E	1°44'00"N 112°18'45"E	Kanowit
Mujok (K)	1°45'N 111°45'E	1°45'30"N 111°57'15"E	Julau
Mujok (U)	1°30'N 112°00'E	1°40'45"N 112°09'45"E	Julau
Mujong (K)	2°00'N 113°00'E	2°01'45"N 113°11'00"E	Kapit
Mujong (U)	2°15'N 113°30'E	2°17'30"N 113°41'30"E	Kapit
Mukeh (K)	1°45'N 112°30'E	1°50'45"N 112°37'30"E	Song
Mukeh (U)	1°45'N 112°30'E	1°51'15"N 112°42'15"E	Song
Mukoh (K)	1°45'N 112°30'E	1°54'15"N 112°42'45"E	Song
Mukoh (U)	1°45'N 112°45'E	1°46'15"N 112°56'15"E	Song
Munus (K)	1°30'N 111°45'E	1°44'30"N 111°49'15"E	Julau
Munus (U)	1°30'N 111°45'E	1°41'30"N 111°55'45"E	Julau
Muput (K)	2°30'N 112°45'E	2°37'30"N 112°57'45"E	Tatau

Muput (U)	2°30'N 112°45'E	2°33'30"N 112°55'00"E	Tatau
Murum (K)	2°30'N 114°00'E	2°44'45"N 114°04'30"E	Belaga
Murum (U)	2°30'N 114°30'E	2°46'00"N 114°22'30"E	Belaga
Musah (K)	1°45'N 112°30'E	1°53'00"N 112°34'15"E	Song
Musah (U)	1°45'N 112°15'E	1°48'30"N 112°26'15"E	Song
Naan (K)	3°15'N 113°30'E	3°16'45"N 113°41'00"E	Bintulu
Naan (U)	3°15'N 113°30'E	3°20'00"N 113°40'00"E	Bintulu
Nakam (K)	3°15'N 114°15'E	3°25'30"N 114°28'45"E	Marudi
Nakam (U)	3°15'N 114°15'E	3°21'45"N 114°21'30"E	Marudi
Nakan (K)	3°25'N 114°30'E	2°27'50"N 114°29'05"E	Marudi
Nakan (U)	3°25'N 114°20'E	3°22'50"N 114°21'20"E	Marudi
Naman (K)	2°00'N 111°45'E	2°09'45"N 111°57'15"E	Sibu
Naman (U)	2°00'N 111°45'E	2°04'30"N 111°58'30"E	Sibu
Nansang (K)	1°35'N 112°35'E	1°36'55"N 112°35'00"E	Song
Nansang (U)	1°35'N 112°35'E	1°34'10"N 112°35'05"E	Song
Narub (K)	2°30'N 112°00'E	2°39'00"N 112°03'00"E	Dalat
Narub (U)	2°30'N 112°00'E	2°39'15"N 112°05'00"E	Dalat
Nawai (K)	2°15'N 114°00'E	2°18'30"N 114°08'45"E	Belaga
Nawai (U)	2°15'N 114°00'E	2°24'30"N 114°11'00"E	Belaga
Nawan (K)	3°00'N 115°00'E	3°01'15"N 115°05'45"E	Marudi
Nawan (U)	2°45'N 115°00'E	2°56'00"N 115°09'45"E	Marudi
Ngarlat (K)	1°00'N 110°15'E	1°04'00"N 110°28'15"E	Serian
Ngarlat (U)	1°00'N 110°15'E	1°02'15"N 110°28'45"E	Serian
Ngela (K)	3°45'N 115°15'E	3°45'15"N 115°15'15"E	Marudi
Ngela (U)	3°30'N 115°15'E	3°38'45"N 115°15'45"E	Marudi
Ngemah (K)	2°00'N 112°15'E	2°01'30"N 112°24'00"E	Kanowit
Ngemah (U)	1°30'N 112°00'E	1°41'30"N 112°11'30"E	Kanowit
Nging (K)	1°45'N 112°30'E	1°45'45"N 112°37'45"E	Song
Nging (U)	1°30'N 112°15'E	1°44'30"N 112°24'15"E	Song
Niah (K)	3°45'N 113°30'E	3°57'30"N 113°41'45"E	Miri
Niah (U)	3°30'N 113°45'E	3°39'30"N 113°59'15"E	Miri
Nibong B (K)	1°30'N 114°00'E	1°33'15"N 114°05'30"E	Kapit
Nibong B (U)	1°30'N 114°00'E	1°35'15"N 114°03'00"E	Kapit
Nibung (K)	3°00'N 114°15'E	3°08'30"N 114°26'15"E	Marudi
Nibung (U)	2°45'N 114°30'E	2°59'45"N 114°30'45"E	Marudi
Nonok (K)	1°30'N 110°30'E	1°36'15"N 110°36'15"E	Samarahan
Nonok (U)	1°15'N 110°30'E	1°29'15"N 110°36'00"E	Samarahan
Nyabor (K)	4°00'N 114°00'E	4°08'45"N 114°05'45"E	Marudi
Nyabor (U)	4°00'N 114°00'E	4°02'45"N 114°00'45"E	Marudi
Nyalau (K)	3°30'N 113°15'E	3°38'30"N 113°22'30"E	Miri
Nyalau (U)	3°15'N 113°15'E	3°29'45"N 113°27'30"E	Miri
Nyawang (K)	1°30'N 112°00'E	1°33'45"N 112°10'45"E	Song
Nyawang (U)	1°30'N 112°15'E	1°30'30"N 112°19'30"E	Song
Nyelong (K)	2°00'N 111°30'E	2°08'15"N 111°30'45"E	Sarikei
Nyelong (U)	1°45'N 111°30'E	1°58'15"N 111°34'15"E	Sarikei
Nyungan (K)	1°30'N 112°00'E	1°39'15"N 112°14'15"E	Song
Nyungan (U)	1°30'N 112°15'E	1°36'00"N 112°15'30"E	Song

Okan (K)	3°15'N 115°15'E	3°21'15"N 115°26'00"E	Marudi
Okan (U)	3°15'N 115°15'E	3°22'00"N 115°29'15"E	Marudi
Oyan (K)	2°00'N 113°00'E	2°03'45"N 113°14'45"E	Kapit
Oyan (U)	2°00'N 113°15'E	2°14'00"N 113°21'15"E	Kapit
Pa Lungan (K)	3°45'N 115°30'E	3°46'45"N 115°32'00"E	Marudi
Pa Lungan (U)	3°45'N 115°15'E	3°51'00"N 115°29'15"E	Marudi
Pacan (K)	1°30'N 112°15'E	1°39'45"N 112°27'30"E	Song
Pacan (U)	1°30'N 112°30'E	1°34'30"N 112°31'00"E	Song
Padang Liku (K)	4°15'N 114°00'E	4°22'45"N 114°02'45"E	Miri
Padang Liku (U)	4°15'N 114°00'E	4°16'15"N 114°03'15"E	Miri
Padeh (K)	1°15'N 111°30'E	1°25'15"N 111°33'45"E	Betong
Padeh (U)	1°15'N 111°30'E	1°28'30"N 111°39'30"E	Betong
Pait (K)	1°45'N 114°30'E	1°55'30"N 114°31'15"E	Belaga
Pait (U)	1°45'N 114°15'E	1°59'15"N 114°28'00"E	Belaga
Pakan (K)	1°45'N 111°30'E	1°53'30"N 111°40'15"E	Julau
Pakan (U)	1°45'N 111°30'E	1°55'30"N 111°32'15"E	Julau
Pakoh (K)	2°20'N 112°10'E	2°19'55"N 112°11'35"E	Dalat
Pakoh (U)	2°15'N 112°15'E	2°15'00"N 112°18'10"E	Dalat
Paku (K)	1°15'N 111°15'E	1°27'00"N 111°28'15"E	Betong
Paku (U)	1°30'N 111°30'E	1°38'45"N 111°37'00"E	Betong
Paku (K)	2°15'N 112°00'E	2°19'45"N 112°11'15"E	Dalat
Paku (U)	2°00'N 112°15'E	2°12'00"N 112°29'30"E	Dalat
Palasan (K)	1°30'N 111°00'E	1°38'30"N 111°08'30"E	Betong
Palasan (U)	1°30'N 111°00'E	1°36'15"N 111°08'15"E	Betong
Palutan (K)	2°45'N 114°45'E	2°53'45"N 114°55'00"E	Marudi
Palutan (U)	2°45'N 115°00'E	2°49'30"N 115°00'00"E	Marudi
Palutan (K)	3°30'N 114°15'E	3°33'30"N 114°29'45"E	Marudi
Palutan (U)	3°30'N 114°30'E	3°33'45"N 114°41'15"E	Marudi
Pandan (K)	3°00'N 113°15'E	3°09'15"N 113°21'30"E	Bintulu
Pandan (U)	3°00'N 113°30'E	3°04'15"N 113°38'45"E	Bintulu
Pandarasan (K)	5°50'N 115°35'E	5°51'30"N 115°35'30"E	Lawas
Pandarasan (U)	5°50'N 115°35'E	5°51'30"N 115°35'10"E	Lawas
Pang (K)	1°45'N 112°00'E	1°46'15"N 112°14'15"E	Kanowit
Pang (U)	1°45'N 112°00'E	1°46'00"N 112°10'45"E	Kanowit
Pangi (K)	3°45'N 114°00'E	3°57'15"N 114°07'30"E	Miri
Pangi (U)	3°45'N 114°00'E	3°50'45"N 114°02'15"E	Miri
Pangi (K)	3°30'N 115°00'E	3°43'15"N 115°04'45"E	Marudi
Pangi (U)	3°30'N 115°00'E	3°37'15"N 115°07'00"E	Marudi
Paong (K)	3°00'N 114°15'E	3°13'45"N 114°41'45"E	Marudi
Paong (U)	3°00'N 114°30'E	3°13'15"N 114°43'00"E	Marudi
Paong (K)	3°45'N 114°15'E	3°52'15"N 114°28'15"E	Marudi
Paong (U)	3°45'N 114°30'E	3°50'30"N 114°31'15"E	Marudi
Para (K)	1°30'N 114°00'E	1°33'45"N 114°07'30"E	Kapit
Para (U)	1°15'N 114°00'E	1°28'00"N 114°06'30"E	Kapit
Paran (K)	2°15'N 113°45'E	2°16'30"N 113°53'30"E	Belaga
Paran (U)	2°15'N 114°00'E	2°25'00"N 113°47'00"E	Belaga
Paruh (K)	3°30'N 113°30'E	3°30'15"N 113°41'45"E	Miri

Paruh (U)	3°15'N 113°30'E	3°23'45"N 113°41'15"E	Miri
Pasai (K)	2°30'N 111°45'E	2°31'00"N 111°53'45"E	Sibu
Pasai (U)	2°15'N 112°00'E	2°15'00"N 112°03'00"E	Sibu
Pasai (K)	3°00'N 113°30'E	3°01'30"N 113°35'15"E	Bintulu
Pasai (U)	3°00'N 113°30'E	3°04'15"N 113°38'45"E	Bintulu
Pasia (K)	4°15'N 115°15'E	4°23'45"N 115°25'00"E	Lawas
Pasia (U)	4°15'N 115°15'E	4°15'15"N 115°18'30"E	Lawas
Pasir (K)	1°30'N 109°45'E	1°36'30"N 109°48'30"E	Lundu
Pasir (U)	1°30'N 109°30'E	1°40'15"N 109°40'00"E	Lundu
Pasir B (K)	2°30'N 111°30'E	2°37'30"N 111°41'30"E	Sibu
Pasir B (U)	2°30'N 111°30'E	2°39'15"N 111°38'15"E	Sibu
Patah (Katih) (K)	3°15'N 114°30'E	3°21'00"N 114°36'15"E	Marudi
Patah (Katih) (U)	3°30'N 115°00'E	3°31'15"N 115°06'30"E	Marudi
Patah (K)	3°15'N 114°30'E	3°20'45"N 114°36'15"E	Marudi
Patah (U)	3°30'N 115°00'E	3°31'15"N 115°06'45"E	Miri
Patoh (K)	1°15'N 111°45'E	1°07'00"N 111°14'15"E	Lubok Antu
Patoh (U)	1°15'N 111°45'E	1°07'00"N 111°53'15"E	Lubok Antu
Patuk (K)	3°15'N 115°00'E	3°25'30"N 115°09'15"E	Marudi
Patuk (U)	3°30'N 115°00'E	3°31'45"N 115°10'15"E	Marudi
Pau (K)	3°45'N 114°00'E	3°52'45"N 114°10'45"E	Miri
Pau (U)	3°45'N 114°00'E	3°48'15"N 114°10'30"E	Miri
Paung (K)	1°45'N 114°30'E	1°57'30"N 114°42'30"E	Belaga
Paung (U)	1°45'N 114°30'E	1°56'00"N 114°38'30"E	Belaga
Pawan (K)	3°15'N 114°30'E	3°19'45"N 114°36'45"E	Marudi
Pawan (U)	3°15'N 114°30'E	3°15'00"N 114°36'45"E	Marudi
Payau (K)	2°45'N 113°00'E	2°56'45"N 113°11'45"E	Bintulu
Payau (U)	2°45'N 113°00'E	2°53'45"N 113°10'45"E	Bintulu
Pedanum (K)	1°45'N 111°30'E	1°54'45"N 111°43'45"E	Julau
Pedanum (U)	1°45'N 111°30'E	1°58'15"N 111°40'15"E	Julau
Pedian (K)	2°45'N 113°45'E	2°55'30"N 113°56'00"E	Belaga
Pedian (U)	2°45'N 114°00'E	2°54'00"N 114°01'00"E	Belaga
Pedil (K)	1°15'N 110°15'E	1°23'00"N 110°05'45"E	Bau
Pedil (U)	1°00'N 110°00'E	1°12'15"N 110°06'00"E	Bau
Pejelei (K)	3°00'N 115°00'E	3°11'30"N 115°02'00"E	Marudi
Pejelei (U)	3°00'N 114°45'E	3°11'00"N 114°57'15"E	Marudi
Peking (K)	3°45'N 114°15'E	3°56'45"N 114°17'30"E	Marudi
Peking (U)	3°45'N 114°15'E	3°54'30"N 114°24'00"E	Marudi
Pela (K)	2°30'N 113°00'E	2°36'45"N 113°09'15"E	Tatau
Pela (U)	2°30'N 113°00'E	2°34'45"N 113°13'00"E	Tatau
Pelagus (K)	2°00'N 113°00'E	2°10'45"N 113°03'00"E	Kapit
Pelagus (U)	2°00'N 112°45'E	2°09'30"N 112°52'30"E	Kapit
Pelak (K)	1°45'N 113°15'E	1°47'00"N 113°24'30"E	Kapit
Pelak (U)	1°45'N 113°15'E	1°45'30"N 113°27'30"E	Kapit
Pelaku (K)	1°15'N 111°00'E	1°25'00"N 111°08'00"E	Betong
Pelaku (U)	1°15'N 111°00'E	1°26'00"N 111°08'45"E	Betong
Pelieran (K)	2°30'N 114°15'E	2°39'45"N 114°24'45"E	Belaga
Pelieran (U)	2°30'N 115°00'E	2°39'15"N 115°03'45"E	Belaga

Peluan (K)	3°00'N 115°25'E	3°00'25"N 115°24'35"E	Marudi
Peluan (U)	3°15'N 115°30'E	3°13'00"N 115°29'20"E	Marudi
Pelugau (K)	2°30'N 112°30'E	2°36'45"N 112°33'15"E	Mukah
Pelugau (U)	2°30'N 112°30'E	2°34'30"N 112°42'45"E	Mukah
Pelutan (K)	3°00'N 114°45'E	3°06'15"N 114°49'00"E	Marudi
Pelutan (U)	3°00'N 114°45'E	3°09'15"N 114°52'15"E	Marudi
Pemdan (K)	2°15'N 113°15'E	2°24'30"N 113°20'00"E	Tatau
Pemdan (U)	2°15'N 113°15'E	2°29'30"N 113°27'30"E	Tatau
Penat (K)	2°45'N 111°45'E	2°53'15"N 111°58'00"E	Dalat
Penat (U)	2°45'N 111°45'E	2°48'30"N 111°58'30"E	Dalat
Pengaleh (K)	4°50'N 115°25'E	4°49'10"N 115°26'30"E	Lawas
Pengaleh (U)	4°50'N 115°25'E	4°48'50"N 115°27'05"E	Lawas
Penipah (K)	2°45'N 112°00'E	2°57'00"N 112°13'15"E	Mukah
Penipah (U)	2°45'N 112°15'E	2°49'15"N 112°19'30"E	Mukah
Penirau (K)	4°00'N 113°45'E	4°01'15"N 113°46'15"E	Miri
Penirau (U)	3°45'N 113°45'E	3°58'45"N 113°46'30"E	Miri
Penuan (K)	2°00'N 113°45'E	2°08'45"N 113°59'15"E	Belaga
Penuan (U)	2°00'N 113°45'E	2°02'30"N 113°54'30"E	Belaga
Penyarai (K)	2°30'N 113°00'E	2°38'15"N 113°08'15"E	Tatau
Penyarai (U)	2°30'N 113°00'E	2°31'30"N 113°11'15"E	Tatau
Penyuan (K)	2°45'N 113°45'E	2°57'30"N 113°57'00"E	Belaga
Penyuan (U)	2°45'N 114°00'E	2°56'00"N 114°10'45"E	Belaga
Pera (K)	1°45'N 112°15'E	1°54'45"N 112°20'30"E	Kanowit
Pera (U)	1°45'N 112°15'E	1°52'30"N 112°25'30"E	Kanowit
Peradayan (K)	4°45'N 114°55'E	4°44'55"N 114°57'20"E	Limbang
Peradayan (U)	4°45'N 114°55'E	4°44'25"N 114°57'20"E	Limbang
Perihas (K)	3°30'N 113°15'E	3°37'00"N 113°24'30"E	Miri
Perihas (U)	3°15'N 113°15'E	3°29'45"N 113°27'30"E	Miri
Pesu (U)	3°30'N 113°30'E	3°07'40"N 113°47'30"E	Bintulu
Pesu (K)	3°15'N 113°45'E	3°08'00"N 113°43'30"E	Bintulu
Petian (K)	2°45'N 112°00'E	2°53'45"N 112°01'15"E	Mukah
Petian (U)	2°45'N 112°00'E	2°50'45"N 112°02'30"E	Mukah
Petong (K)	3°00'N 113°30'E	3°04'30"N 113°42'15"E	Bintulu
Petong (U)	3°00'N 113°30'E	3°02'30"N 113°44'30"E	Bintulu
Piat (K)	1°30'N 113°15'E	1°44'30"N 113°18'30"E	Kapit
Piat (U)	1°30'N 113°15'E	1°39'45"N 113°23'30"E	Kapit
Pidas (K)	3°30'N 115°30'E	3°44'00"N 115°31'15"E	Marudi
Pidas (U)	3°30'N 115°30'E	3°42'15"N 115°34'30"E	Marudi
Pih (K)	2°45'N 113°45'E	2°47'30"N 113°49'45"E	Belaga
Pih (U)	2°45'N 114°00'E	2°52'00"N 114°00'00"E	Belaga
Pila (K)	2°15'N 113°00'E	2°19'00"N 113°13'15"E	Kapit
Pila (U)	2°15'N 113°30'E	2°24'45"N 113°31'00"E	Kapit
Piping (K)	3°30'N 114°45'E	3°35'30"N 114°51'30"E	Marudi
Piping (U)	3°30'N 114°45'E	3°34'15"N 114°59'00"E	Marudi
Pitoh (K)	1°30'N 111°45'E	1°42'15"N 111°46'15"E	Julau
Pitoh (U)	1°45'N 111°30'E	1°47'15"N 111°43'15"E	Julau

Pitoh (K)	1°45'N 111°45'E	1°59'30"N 111°49'30"E	Julau
Pitoh (U)	1°45'N 111°45'E	1°55'30"N 111°49'15"E	Julau
Plan B (K)	3°15'N 113°00'E	3°16'30"N 113°04'15"E	Bintulu
Plan B (U)	3°15'N 113°00'E	3°17'15"N 113°07'30"E	Bintulu
Po (K)	3°30'N 113°30'E	3°38'45"N 113°33'00"E	Miri
Po (U)	3°30'N 113°15'E	3°37'45"N 113°29'45"E	Miri
Poi (K)	2°00'N 112°15'E	2°03'30"N 112°16'45"E	Kanowit
Poi (U)	1°45'N 112°00'E	1°50'30"N 112°06'15"E	Kanowit
Poi Kanan (K)	1°45'N 112°00'E	1°50'30"N 112°06'15"E	Kanowit
Poi Kanan (U)	1°45'N 112°00'E	1°51'30"N 112°01'45"E	Kanowit
Poi Kiri (K)	1°45'N 112°00'E	1°50'30"N 112°06'15"E	Kanowit
Poi Kiri (U)	1°45'N 112°00'E	1°46'30"N 112°08'45"E	Kanowit
Puak (K)	2°45'N 112°45'E	2°52'30"N 112°51'15"E	Tatau
Puak (U)	2°45'N 112°45'E	2°50'15"N 112°53'45"E	Tatau
Puak (K)	3°00'N 115°15'E	3°09'15"N 115°28'30"E	Marudi
Puak (U)	3°00'N 115°15'E	3°01'45"N 115°28'45"E	Marudi
Puak (K)	3°45'N 114°45'E	3°50'15"N 114°58'00"E	Marudi
Puak (U)	3°45'N 115°00'E	3°48'00"N 115°06'15"E	Marudi
Pukat (K)	2°00'N 113°15'E	2°09'15"N 113°18'30"E	Kapit
Pukat (U)	2°00'N 113°15'E	2°10'00"N 113°22'30"E	Kapit
Pulang (K)	1°45'N 113°15'E	1°52'30"N 113°29'15"E	Kapit
Pulang (U)	1°30'N 113°15'E	1°44'45"N 113°27'15"E	Kapit
Punan (K)	2°15'N 113°15'E	2°28'45"N 113°18'15"E	Tatau
Punan (U)	2°30'N 113°00'E	2°30'45"N 113°14'00"E	Tatau
Pureh (K)	1°45'N 113°00'E	1°55'45"N 113°03'00"E	Kapit
Pureh (U)	1°45'N 113°00'E	1°53'45"N 113°01'30"E	Kapit
Putai (K)	1°45'N 113°45'E	1°48'45"N 113°45'15"E	Kapit
Putai (U)	1°45'N 114°00'E	1°52'45"N 114°04'00"E	Kapit
Puti (K)	2°30'N 113°00'E	2°39'15"N 113°11'30"E	Tatau
Puti (U)	2°30'N 113°15'E	2°34'15"N 113°00'45"E	Tatau
Putih (K)	4°45'N 115°30'E	4°46'30"N 115°31'15"E	Lawas
Putih (U)	4°30'N 115°30'E	4°40'15"N 115°33'45"E	Lawas
Ragko (K)	3°30'N 115°15'E	3°37'00"N 115°25'15"E	Marudi
Ragko (U)	3°30'N 115°15'E	3°41'15"N 115°21'00"E	Marudi
Rambungan (K)	0°45'N 110°30'E	0°59'45"N 110°43'45"E	Serian
Rambungan (U)	0°45'N 110°30'E	0°57'00"N 110°44'45"E	Serian
Ramong (K)	1°30'N 113°00'E	1°34'15"N 113°13'30"E	Kapit
Ramong (U)	1°30'N 113°00'E	1°38'45"N 113°07'45"E	Kapit
Ranai (K)	1°30'N 112°45'E	1°39'45"N 112°45'00"E	Song
Ranai (U)	1°30'N 112°45'E	1°34'00"N 112°45'30"E	Song
Ranan (K)	2°00'N 112°00'E	2°05'15"N 112°09'00"E	Kanowit
Ranan (U)	2°00'N 112°00'E	2°06'00"N 112°03'45"E	Kanowit
Rasan (K)	3°00'N 113°30'E	3°13'00"N 113°39'15"E	Bintulu
Rasan (U)	3°15'N 113°30'E	3°20'45"N 113°43'30"E	Bintulu
Rasau (K)	2°30'N 111°45'E	2°36'00"N 111°51'00"E	Sibu
Rasau (U)	2°30'N 111°45'E	2°39'00"N 111°55'00"E	Sibu
Ratoh (K)	3°15'N 113°45'E	3°25'15"N 113°56'15"E	Bintulu

Ratoh (U)	3°15'N 113°45'E	3°26'45"N 113°53'15"E	Bintulu
Rekidah (K)	3°45'N 115°00'E	3°45'15"N 115°12'30"E	Marudi
Rekidah (U)	3°45'N 115°00'E	3°47'45"N 115°14'00"E	Marudi
Rengas (K)	1°30'N 109°45'E	1°36'30"N 109°49'30"E	Lundu
Rengas (U)	1°30'N 109°30'E	1°35'30"N 109°38'30"E	Lundu
Rerang (K)	1°30'N 112°30'E	1°42'15"N 112°32'15"E	Song
Rerang (U)	1°30'N 112°30'E	1°34'30"N 112°39'15"E	Song
Retus (K)	2°30'N 111°45'E	2°34'45"N 111°50'00"E	Sibu
Retus (U)	2°15'N 111°45'E	2°29'30"N 111°57'15"E	Sibu
Ridan (K)	4°00'N 114°15'E	4°11'45"N 114°18'45"E	Marudi
Ridan (U)	4°00'N 114°15'E	4°14'45"N 114°25'15"E	Marudi
Rimbass (K)	1°30'N 111°15'E	1°36'30"N 111°16'30"E	Betong
Rimbass (U)	1°30'N 111°30'E	1°38'45"N 111°34'15"E	Betong
Ringin (K)	1°30'N 113°45'E	1°34'30"N 114°52'45"E	Kapit
Ringin (U)	1°30'N 113°45'E	1°32'00"N 114°53'00"E	Kapit
Rirang (K)	1°30'N 112°45'E	1°38'15"N 112°48'00"E	Song
Rirang (U)	1°30'N 112°45'E	1°34'00"N 112°35'15"E	Song
Roban (K)	1°45'N 111°15'E	1°53'15"N 111°17'45"E	Saratok
Roban (U)	1°45'N 111°15'E	1°59'30"N 111°20'30"E	Saratok
Robin (K)	1°00'N 110°15'E	1°03'30"N 110°27'30"E	Serian
Robin (U)	0°45'N 110°15'E	0°57'15"N 110°25'45"E	Serian
Runggang (K)	2°45'N 113°00'E	2°46'15"N 113°02'15"E	Tatau
Runggang (U)	2°30'N 113°00'E	2°42'45"N 113°01'30"E	Tatau
Rutoh (K)	4°00'N 115°15'E	4°02'15"N 115°19'00"E	Limbang
Rutoh (U)	3°45'N 115°15'E	3°52'00"N 115°29'00"E	Limbang
Sabai (K)	3°15'N 115°00'E	3°28'00"N 115°14'30"E	Marudi
Sabai (U)	3°15'N 115°15'E	3°29'00"N 115°19'15"E	Marudi
Sabal Kruin (K)	1°00'N 110°45'E	1°10'15"N 110°50'15"E	Simunjan
Sabal Kruin (U)	1°00'N 110°45'E	1°04'15"N 110°52'45"E	Simunjan
Sabal Tapang (K)	1°00'N 110°45'E	1°06'30"N 110°56'10"E	Simunjan
Sabal Tapang (U)	1°00'N 110°45'E	1°05'10"N 110°55'10"E	Simunjan
Sadam (K)	3°45'N 114°45'E	3°50'15"N 114°47'15"E	Marudi
Sadam (U)	3°45'N 114°45'E	3°46'30"N 114°52'45"E	Marudi
Sadupai (K)	3°00'N 112°30'E	3°03'45"N 112°42'45"E	Mukah
Sadupai (U)	2°45'N 112°30'E	2°50'00"N 112°43'45"E	Mukah
Sah Kanan (K)	2°45'N 112°45'E	2°53'30"N 112°52'00"E	Tatau
Sah Kanan (U)	2°45'N 112°45'E	2°56'15"N 112°56'15"E	Tatau
Sahar (K)	2°45'N 112°00'E	2°47'00"N 112°11'15"E	Mukah
Sahar (U)	2°30'N 112°00'E	2°44'45"N 112°06'30"E	Mukah
Salidong (K)	4°15'N 115°00'E	4°18'30"N 115°03'00"E	Limbang
Salidong (U)	4°15'N 115°00'E	4°15'45"N 115°13'45"E	Limbang
Salim (K)	2°00'N 111°45'E	2°14'00"N 111°53'15"E	Sibu
Salim (U)	2°00'N 111°45'E	2°12'45"N 111°59'00"E	Sibu
Salindang (K)	1°15'N 109°45'E	1°29'00"N 109°52'00"E	Lundu
Salindang (U)	1°15'N 109°45'E	1°26'00"N 109°50'45"E	Lundu
Salitut (K)	2°45'N 112°45'E	2°59'00"N 112°49'45"E	Tatau
Salitut (U)	2°45'N 112°45'E	2°59'45"N 112°53'30"E	Tatau

Salong (K)	2°30'N 113°00'E	2°42'15"N 113°05'00"E	Tatau
Salong (U)	2°30'N 113°00'E	2°39'00"N 113°00'00"E	Tatau
Sama (K)	2°15'N 113°30'E	2°29'30"N 113°31'30"E	Belaga
Sama (U)	2°30'N 113°30'E	2°36'45"N 113°35'30"E	Belaga
Sama (K)	2°15'N 113°00'E	2°16'00"N 113°10'00"E	Kapit
Sama (U)	2°00'N 113°00'E	2°13'45"N 113°14'45"E	Kapit
Sampadi (K)	1°30'N 109°45'E	1°41'00"N 109°58'30"E	Lundu
Sampadi (U)	1°30'N 109°45'E	1°37'30"N 109°54'45"E	Lundu
Samunsam (K)	1°45'N 109°30'E	1°56'45"N 109°37'30"E	Lundu
Samunsam (U)	1°45'N 109°30'E	1°47'45"N 109°39'45"E	Lundu
San Kanan (K)	1°45'N 114°15'E	1°57'15"N 114°21'30"E	Belaga
San Kanan (U)	1°45'N 114°15'E	1°58'30"N 114°26'45"E	Belaga
San (K)	1°45'N 114°00'E	1°58'00"N 114°14'45"E	Belaga
San (U)	1°45'N 114°15'E	1°57'15"N 114°21'30"E	Belaga
Sanau B (K)	2°30'N 111°30'E	2°36'30"N 111°40'45"E	Sibu
Sanau B (U)	2°30'N 111°30'E	2°36'45"N 111°36'15"E	Sibu
Sangan (K)	2°45'N 112°45'E	2°45'30"N 112°51'00"E	Tatau
Sangan (U)	2°30'N 112°45'E	2°43'00"N 112°47'00"E	Tatau
Sanideng (K)	2°00'N 112°15'E	2°14'45"N 112°18'15"E	Dalat
Sanideng (U)	2°00'N 112°15'E	2°01'00"N 112°16'00"E	Dalat
Sanjau (K)	1°00'N 111°00'E	1°08'00"N 111°03'00"E	Sri Aman
Sanjau (U)	1°00'N 111°00'E	1°02'45"N 111°01'45"E	Sri Aman
Santu (K)	1°30'N 112°30'E	1°39'45"N 112°36'00"E	Song
Santu (U)	1°30'N 112°30'E	1°35'15"N 112°36'15"E	Song
Santubong (K)	1°30'N 110°15'E	1°42'45"N 110°18'30"E	Kuching
Santubong (U)	1°30'N 110°15'E	1°36'00"N 110°23'30"E	Kuching
Sapah (K)	1°00'N 111°00'E	1°08'45"N 111°05'15"E	Sri Aman
Sapah (U)	1°00'N 111°00'E	1°21'30"N 111°02'45"E	Sri Aman
Sapuluau (K)	3°00'N 113°00'E	3°03'20"N 113°01'35"E	Bintulu
Sapuluau (U)	3°00'N 113°00'E	1°03'00"N 113°02'10"E	Bintulu
Sarawak (K)	1°30'N 110°15'E	1°39'00"N 110°29'30"E	Kuching
Sarawak (U)	1°00'N 110°15'E	1°27'30"N 110°16'00"E	Kuching
Sarawak Kanan (K)	1°15'N 110°00'E	1°27'30"N 110°16'00"E	Bau
Sarawak Kanan (U)	1°15'N 110°00'E	1°16'45"N 110°02'45"E	Bau
Sarawak Kiri (K)	1°15'N 110°15'E	1°27'30"N 110°16'00"E	Kuching
Sarawak Kiri (U)	1°00'N 110°00'E	1°07'30"N 110°12'30"E	Kuching
Satap (K)	4°00'N 113°45'E	4°05'15"N 113°44'15"E	Miri
Satap (U)	4°00'N 113°45'E	4°04'45"N 113°57'45"E	Miri
Sawai (K)	2°15'N 111°30'E	2°31'30"N 111°41'45"E	Sibu
Sawai (U)	2°15'N 111°30'E	2°23'30"N 111°40'45"E	Sibu
Sawai (K)	3°30'N 113°30'E	3°32'45"N 113°38'00"E	Miri
Sawai (U)	3°30'N 113°30'E	3°37'00"N 113°43'45"E	Miri
Sebakai (K)	3°15'N 113°15'E	3°17'00"N 113°28'15"E	Bintulu
Sebakai (U)	3°15'N 113°30'E	3°20'00"N 113°34'45"E	Bintulu
Sebako (K)	1°45'N 109°45'E	1°47'00"N 109°45'00"E	Lundu
Sebako (U)	1°30'N 109°30'E	1°44'30"N 109°40'30"E	Lundu

Sebaneng (K)	1°45'N 112°45'E	1°57'45"N 112°54'30"E	Kapit
Sebaneng (U)	1°45'N 112°45'E	1°56'45"N 112°55'45"E	Kapit
Sebangan (K)	1°30'N 110°45'E	1°32'15"N 110°47'15"E	Simunjan
Sebangan (U)	1°15'N 110°45'E	1°15'45"N 110°57'15"E	Simunjan
Sebatang (K)	4°50'N 115°30'E	4°49'35"N 115°26'50"E	Lawas
Sebatang (U)	2°00'N 112°30'E	4°50'30"N 115°26'55"E	Lawas
Sebatu (K)	2°00'N 112°30'E	2°00'30"N 112°38'30"E	Song
Sebatu (U)	1°45'N 112°30'E	1°57'45"N 112°36'15"E	Song
Sebatu (K)	1°30'N 113°30'E	1°37'00"N 113°30'00"E	Kapit
Sebatu (U)	1°30'N 113°15'E	1°37'45"N 113°20'15"E	Kapit
Sebatu (K)	1°45'N 113°15'E	1°51'15"N 113°24'15"E	Kapit
Sebatu (U)	1°45'N 113°15'E	1°52'30"N 113°22'30"E	Kapit
Sebatu (K)	3°00'N 115°00'E	3°05'30"N 115°05'45"E	Marudi
Sebatu (U)	3°00'N 115°00'E	3°14'30"N 115°05'00"E	Marudi
Sebauh (K)	2°45'N 113°00'E	2°50'45"N 113°54'45"E	Bintulu
Sebauh (U)	3°00'N 113°15'E	3°06'30"N 113°15'30"E	Bintulu
Sebelah (K)	1°50'N 111°05'E	1°49'30"N 111°08'10"E	Saratok
Sebelah (U)	1°55'N 111°30'E	1°55'00"N 111°30'00"E	Saratok
Sebemban (K)	1°00'N 111°00'E	1°08'00"N 111°02'45"E	Sri Aman
Sebemban (U)	1°00'N 110°45'E	1°11'00"N 110°56'00"E	Sri Aman
Sebemban (K)	3°00'N 112°45'E	3°07'45"N 112°56'15"E	Tatau
Sebemban (U)	3°00'N 112°45'E	3°02'45"N 112°58'45"E	Tatau
Sebetan (K)	1°30'N 111°15'E	1°44'45"N 111°16'45"E	Saratok
Sebetan (U)	1°45'N 111°15'E	1°51'45"N 111°21'45"E	Saratok
Sebilu (K)	1°45'N 113°15'E	1°47'15"N 113°18'30"E	Kapit
Sebilu (U)	1°30'N 113°00'E	1°39'00"N 113°13'15"E	Kapit
Seblak (K)	1°45'N 111°00'E	1°49'30"N 111°07'45"E	Saratok
Seblak (U)	1°45'N 111°15'E	1°56'30"N 111°24'00"E	Saratok
Sebrau (K)	3°15'N 113°45'E	3°16'30"N 113°49'45"E	Bintulu
Sebrau (U)	3°15'N 113°45'E	3°23'15"N 113°53'45"E	Bintulu
Sebua (K)	2°45'N 114°45'E	2°56'15"N 114°55'45"E	Marudi
Sebua (U)	2°45'N 115°00'E	2°53'30"N 115°01'15"E	Marudi
Sebuah (K)	3°15'N 115°15'E	3°17'15"N 115°27'30"E	Marudi
Sebuah (U)	3°00'N 115°15'E	3°13'00"N 115°29'30"E	Marudi
Sebuang (K)	4°15'N 115°15'E	4°26'30"N 115°26'30"E	Lawas
Sebuang (U)	4°15'N 115°30'E	4°22'30"N 115°32'30"E	Lawas
Sebuboh (K)	3°45'N 114°15'E	3°43'15"N 114°23'45"E	Marudi
Sebuboh (U)	3°45'N 114°15'E	3°49'45"N 114°21'15"E	Marudi
Sebubok (K)	3°30'N 113°45'E	3°43'30"N 113°46'30"E	Miri
Sebubok (U)	3°30'N 113°30'E	3°37'30"N 113°57'15"E	Miri
Sebubong (K)	3°15'N 113°00'E	3°26'45"N 113°13'15"E	Bintulu
Sebubong (U)	3°15'N 113°00'E	3°24'45"N 113°13'30"E	Bintulu
Sebuloh (K)	1°30'N 109°45'E	1°46'20"N 109°52'10"E	Lundu
Sebuloh (U)	1°30'N 109°45'E	1°46'30"N 109°52'40"E	Lundu
Sebungan (K)	3°00'N 113°15'E	3°09'00"N 113°18'15"E	Bintulu
Sebungan (U)	3°00'N 113°15'E	3°14'30"N 113°22'00"E	Bintulu
Sebuyau (K)	1°30'N 110°45'E	1°31'45"N 110°55'15"E	Simunjan

Sebuyau (U)	1°00'N 111°00'E	1°14'30"N 111°04'15"E	Simunjan
Segaham (K)	2°45'N 113°55'E	2°46'00"N 113°55'20"E	Belaga
Segaham (U)	2°40'N 113°45'E	2°37'45"N 113°47'55"E	Belaga
Segan (K)	3°00'N 113°00'E	3°08'00"N 113°06'15"E	Bintulu
Segan (U)	2°45'N 113°00'E	2°59'45"N 113°00'15"E	Bintulu
Segentu (K)	1°30'N 113°15'E	1°32'45"N 113°26'45"E	Kapit
Segentu (U)	1°30'N 113°30'E	1°33'00"N 113°32'15"E	Kapit
Segera (K)	1°40'N 111°40'E	1°41'35"N 111°41'25"E	Julau
Segera (U)	1°40'N 111°40'E	1°40'30"N 111°41'25"E	Julau
Segiam (K)	2°45'N 113°45'E	2°49'30"N 113°45'00"E	Belaga
Segiam (U)	2°45'N 113°45'E	2°52'45"N 113°56'30"E	Belaga
Sejambu B (K)	1°30'N 113°45'E	1°34'15"N 113°55'30"E	Kapit
Sejambu B (U)	1°30'N 113°45'E	1°38'15"N 113°54'15"E	Kapit
Sekajang (K)	1°45'N 113°30'E	1°49'30"N 113°39'15"E	Kapit
Sekajang (U)	1°45'N 113°30'E	1°45'30"N 113°37'15"E	Kapit
Sekaloh (K)	3°45'N 113°45'E	3°46'15"N 113°45'15"E	Miri
Sekaloh (U)	3°45'N 113°45'E	3°48'15"N 113°54'15"E	Miri
Sekawai (K)	1°30'N 113°45'E	1°35'00"N 113°51'30"E	Kapit
Sekawai (U)	1°30'N 113°45'E	1°37'30"N 113°52'00"E	Kapit
Sekawi (K)	1°30'N 113°15'E	1°39'45"N 113°16'45"E	Kapit
Sekawi (U)	1°30'N 113°15'E	1°38'30"N 113°19'45"E	Kapit
Seketa (K)	3°15'N 115°00'E	3°15'15"N 115°11'30"E	Marudi
Seketa (U)	3°15'N 115°15'E	3°16'00"N 115°16'15"E	Marudi
Selaan (K)	3°15'N 115°00'E	3°05'30"N 115°05'00"E	Marudi
Selaan (U)	3°15'N 115°00'E	3°16'30"N 115°06'45"E	Marudi
Selalang (K)	1°30'N 113°15'E	1°43'00"N 113°20'45"E	Kapit
Selalang (U)	1°30'N 113°15'E	1°42'00"N 113°25'15"E	Kapit
Selangau (K)	2°30'N 112°15'E	2°30'30"N 112°19'30"E	Mukah
Selangau (U)	2°15'N 112°30'E	2°24'30"N 112°20'15"E	Mukah
Selanjau (K)	1°15'N 111°15'E	1°15'45"N 111°15'30"E	Sri Aman
Selanjau (U)	1°00'N 111°15'E	1°10'45"N 111°16'30"E	Sri Aman
Selepong (K)	1°30'N 111°45'E	1°40'30"N 111°56'45"E	Julau
Selepong (U)	1°30'N 111°45'E	1°38'30"N 111°52'30"E	Julau
Selezu (K)	3°00'N 113°00'E	3°07'30"N 113°13'00"E	Bintulu
Selezu (U)	3°00'N 113°15'E	3°12'00"N 113°17'15"E	Bintulu
Seli (K)	3°15'N 115°00'E	3°17'15"N 115°12'00"E	Marudi
Seli (U)	3°15'N 115°15'E	3°20'00"N 115°16'30"E	Marudi
Selio (K)	2°45'N 114°45'E	2°50'15"N 114°51'30"E	Marudi
Selio (U)	2°45'N 114°30'E	2°53'45"N 114°37'00"E	Marudi
Selungo (K)	3°00'N 115°00'E	3°10'00"N 115°11'30"E	Marudi
Selungo (U)	3°15'N 115°00'E	3°22'00"N 115°11'00"E	Marudi
Semah (K)	2°15'N 111°30'E	2°21'00"N 111°30'30"E	Maradong
Semah (U)	2°15'N 111°30'E	2°21'45"N 111°30'30"E	Maradong
Semalau (K)	2°15'N 111°00'E	2°14'45"N 111°12'15"E	Sarikei
Semalau (U)	2°15'N 111°00'E	2°15'30"N 111°12'45"E	Sarikei
Semanok (K)	3°00'N 112°45'E	3°06'30"N 112°52'45"E	Tatau
Semanok (U)	3°00'N 112°45'E	3°00'15"N 112°55'45"E	Tatau

Sematan (K)	1°45'N 109°45'E	1°47'30"N 109°46'00"E	Lundu
Sematan (U)	1°45'N 109°30'E	1°46'45"N 109°40'30"E	Lundu
Semawang (K)	1°40'N 112°10'E	1°41'25"N 112°08'10"E	Julau
Semawang (U)	1°40'N 112°10'E	1°39'50"N 112°09'55"E	Julau
Semedang (K)	3°00'N 112°45'E	3°09'15"N 112°59'15"E	Bintulu
Semedang (U)	3°00'N 113°00'E	3°08'00"N 113°01'45"E	Bintulu
Senap (K)	4°15'N 115°00'E	4°19'45"N 115°00'15"E	Limbang
Senap (U)	4°00'N 114°45'E	4°12'15"N 115°59'30"E	Limbang
Senentang (K)	1°45'N 113°00'E	1°46'45"N 113°11'45"E	Kapit
Senentang (U)	1°45'N 113°00'E	1°49'15"N 113°07'30"E	Kapit
Sengaih (K)	1°45'N 111°45'E	1°47'45"N 111°50'30"E	Julau
Sengaih (U)	1°45'N 111°45'E	1°48'45"N 111°46'00"E	Julau
Sengan (K)	2°00'N 112°00'E	2°09'00"N 112°02'45"E	Sibu
Sengan (U)	2°00'N 112°00'E	2°14'00"N 112°02'00"E	Sibu
Sengayan (K)	2°45'N 114°45'E	2°53'30"N 114°51'30"E	Marudi
Sengayan (U)	2°45'N 114°45'E	2°56'45"N 114°55'45"E	Marudi
Sengayan (K)	3°00'N 115°00'E	3°10'00"N 115°11'30"E	Marudi
Sengayan (U)	3°00'N 115°00'E	3°14'00"N 115°07'00"E	Marudi
Sengkala (K)	2°00'N 112°00'E	2°12'45"N 112°12'30"E	Dalat
Sengkala (U)	2°00'N 112°15'E	2°11'45"N 112°16'00"E	Dalat
Senunok (K)	2°20'N 112°20'E	2°23'10"N 112°22'50"E	Mukah
Senunok (U)	2°20'N 112°20'E	2°21'35"N 112°23'40"E	Mukah
Senunok (K)	2°45'N 113°00'E	2°50'30"N 113°00'45"E	Tatau
Senunok (U)	2°45'N 113°00'E	2°51'00"N 113°09'00"E	Tatau
Sepadok (K)	3°00'N 113°00'E	3°07'45"N 113°07'45"E	Bintulu
Sepadok (U)	3°00'N 113°15'E	3°12'30"N 113°13'00"E	Bintulu
Sepak (K)	1°30'N 111°30'E	1°31'30"N 111°35'15"E	Betong
Sepak (U)	1°30'N 111°30'E	1°33'15"N 111°44'15"E	Betong
Sepaku (K)	1°30'N 113°45'E	1°34'30"N 113°58'15"E	Kapit
Sepaku (U)	1°15'N 114°00'E	1°27'30"N 114°05'00"E	Kapit
Sepaku (K)	2°45'N 113°45'E	2°54'00"N 113°47'45"E	Belaga
Sepaku (U)	2°45'N 113°45'E	2°59'00"N 113°49'00"E	Belaga
Sepali (K)	1°45'N 112°15'E	1°50'00"N 112°17'15"E	Kanowit
Sepali (U)	1°30'N 112°15'E	1°44'00"N 112°20'45"E	Kanowit
Sepangeh (K)	4°00'N 115°00'E	4°14'15"N 115°05'30"E	Limbang
Sepangeh (U)	4°15'N 115°00'E	4°15'15"N 115°09'00"E	Limbang
Sepatu (K)	4°10'N 115°0'E	4°12'10"N 115°07'50"E	Limbang
Sepatu (U)	4°10'N 115°0'E	4°11'15"N 115°06'30"E	Limbang
Sepaya (K)	2°30'N 112°15'E	2°38'30"N 112°25'15"E	Mukah
Sepaya (U)	2°30'N 112°15'E	2°31'30"N 112°25'00"E	Mukah
Sepayang (K)	3°30'N 114°45'E	3°35'30"N 114°51'30"E	Marudi
Sepayang (U)	3°30'N 114°45'E	3°31'45"N 114°57'15"E	Marudi
Seping (K)	2°45'N 114°00'E	2°52'00"N 114°09'30"E	Belaga
Seping (U)	2°45'N 114°30'E	2°52'30"N 114°31'30"E	Belaga
Sepinying (K)	1°45'N 113°45'E	1°49'45"N 113°51'00"E	Kapit
Sepinying (U)	1°45'N 113°45'E	1°54'30"N 113°55'30"E	Kapit

Sepulau (K)	2°15'N 112°15'E	2°24'05"N 112°17'00"E	Dalat
Sepulau (U)	2°15'N 112°15'E	2°17'05"N 112°16'05"E	Dalat
Sepulau (K)	1°30'N 113°00'E	1°42'30"N 113°09'30"E	Kapit
Sepulau (U)	1°30'N 113°00'E	1°42'00"N 113°13'00"E	Kapit
Sepulau (K)	2°15'N 113°15'E	2°21'00"N 113°29'50"E	Kapit
Sepulau (U)	2°15'N 113°30'E	2°23'45"N 113°38'00"E	Kapit
Sera (K)	3°00'N 113°00'E	3°02'15"N 113°13'00"E	Bintulu
Sera (U)	2°45'N 113°00'E	2°58'30"N 113°02'30"E	Bintulu
Serai (K)	3°15'N 113°30'E	3°26'45"N 113°45'00"E	Miri
Serai (U)	3°15'N 113°30'E	3°22'45"N 113°42'30"E	Miri
Seran (K)	3°15'N 113°15'E	3°20'45"N 113°28'45"E	Bintulu
Seran (U)	3°15'N 113°15'E	3°19'30"N 113°24'00"E	Bintulu
Serani (K)	1°30'N 114°00'E	1°34'00"N 114°08'30"E	Kapit
Serani (U)	1°45'N 114°15'E	1°47'00"N 114°17'15"E	Kapit
Serau (K)	1°30'N 113°30'E	1°35'00"N 113°41'45"E	Kapit
Serau (U)	1°30'N 113°30'E	1°32'45"N 113°44'00"E	Kapit
Serayan (K)	1°45'N 109°45'E	1°45'45"N 109°47'30"E	Lundu
Serayan (U)	1°30'N 109°30'E	1°42'00"N 109°42'00"E	Lundu
Seredeng (K)	2°15'N 111°15'E	2°29'30"N 111°23'00"E	Daro
Seredeng (U)	2°00'N 111°15'E	2°12'45"N 111°29'45"E	Maradong
Serian (K)	1°45'N 113°45'E	1°50'00"N 113°53'30"E	Kapit
Serian (U)	1°45'N 113°45'E	1°51'30"N 113°55'00"E	Kapit
Seridan (K)	3°45'N 115°00'E	3°59'45"N 115°05'00"E	Limbang
Seridan (U)	4°00'N 115°00'E	4°07'30"N 115°00'30"E	Limbang
Serin (K)	1°15'N 110°15'E	1°15'30"N 110°29'00"E	Kuching
Serin (U)	1°00'N 110°15'E	1°13'15"N 110°22'15"E	Kuching
Seringin (K)	1°10'N 112°05'E	1°08'40"N 112°07'45"E	Lubok Antu
Seringin (U)	1°10'N 112°05'E	1°08'45"N 112°07'30"E	Lubok Antu
Sermat (K)	1°00'N 111°30'E	1°05'30"N 111°44'30"E	Lubok Antu
Sermat (U)	1°00'N 111°45'E	1°08'15"N 111°48'15"E	Lubok Antu
Setabu (K)	1°00'N 110°45'E	1°10'15"N 110°50'15"E	Simunjan
Setabu (U)	1°00'N 110°45'E	1°02'15"N 110°54'00"E	Simunjan
Setapang (K)	1°45'N 113°15'E	1°48'15"N 113°20'45"E	Kapit
Setapang (U)	1°45'N 113°00'E	1°49'15"N 113°11'30"E	Kapit
Seteras (K)	2°00'N 111°30'E	2°03'30"N 111°41'30"E	Meradong
Seteras (U)	2°00'N 111°30'E	2°00'00"N 111°39'30"E	Meradong
Setuan (K)	4°00'N 115°00'E	4°15'00"N 115°04'45"E	Limbang
Setuan (U)	4°00'N 115°00'E	4°08'30"N 115°01'00"E	Limbang
Setuan Kechil (K)	3°00'N 112°45'E	3°03'30"N 112°41'00"E	Mukah
Setuan Kechil (U)	3°00'N 112°45'E	3°00'05"N 112°42'05"E	Mukah
Setujok (K)	3°00'N 112°40'E	3°03'05"N 112°38'10"E	Mukah
Setujok (U)	3°00'N 112°40'E	3°00'05"N 112°39'35"E	Mukah
Siang (K)	2°45'N 113°15'E	2°50'30"N 113°25'30"E	Bintulu
Siang (U)	2°45'N 113°15'E	2°49'30"N 113°29'15"E	Bintulu
Siang-siang (K)	4°45'N 115°15'E	4°53'45"N 115°19'30"E	Lawas
Siang-siang (U)	4°30'N 115°15'E	4°44'30"N 115°19'45"E	Lawas
Sibiu (K)	3°00'N 113°00'E	3°10'15"N 112°02'30"E	Bintulu

Sibiu (U)	3°00'N 113°15'E	3°14'45"N 113°17'30"E	Bintulu
Sibu (K)	1°30'N 110°00'E	1°41'00"N 110°12'00"E	Kuching
Sibu (U)	1°30'N 110°00'E	1°38'00"N 110°11'45"E	Kuching
Sibuti (K)	3°45'N 113°30'E	3°59'15"N 113°43'15"E	Miri
Sibuti (U)	3°45'N 114°00'E	3°49'00"N 114°01'00"E	Miri
Sidah (K)	2°45'N 113°30'E	2°50'45"N 113°34'15"E	Bintulu
Sidah (U)	2°45'N 113°30'E	2°46'45"N 113°30'30"E	Bintulu
Sidang (K)	2°45'N 112°45'E	2°50'45"N 112°58'45"E	Tatau
Sidang (U)	2°45'N 113°00'E	2°56'30"N 113°02'15"E	Tatau
Sigrok (K)	3°15'N 113°15'E	3°24'00"N 113°23'45"E	Bintulu
Sigrok (U)	3°15'N 113°15'E	3°27'30"N 113°27'45"E	Bintulu
Sigu (K)	3°00'N 113°30'E	3°00'30"N 113°32'00"E	Bintulu
Sigu (U)	3°00'N 113°30'E	3°01'30"N 113°35'15"E	Bintulu
Sikat (K)	2°30'N 112°00'E	2°41'00"N 112°14'00"E	Mukah
Sikat (U)	2°30'N 112°15'E	2°42'45"N 112°19'30"E	Mukah
Silantek (K)	1°00'N 111°00'E	1°09'45"N 111°09'15"E	Sri Aman
Silantek (U)	1°00'N 111°00'E	1°05'15"N 111°12'45"E	Sri Aman
Silas (K)	3°00'N 113°00'E	3°07'45"N 113°06'30"E	Bintulu
Silas (U)	3°00'N 113°00'E	2°02'15"N 113°05'45"E	Bintulu
Silat (K)	2°45'N 114°45'E	2°56'15"N 114°55'45"E	Marudi
Silat (U)	2°45'N 114°45'E	2°46'00"N 114°56'00"E	Marudi
Simang (K)	3°00'N 115°00'E	3°09'45"N 115°03'00"E	Marudi
Simang (U)	3°00'N 115°00'E	3°06'45"N 115°06'45"E	Marudi
Simbau (K)	3°30'N 113°30'E	3°30'00"N 113°42'45"E	Miri
Simbau (U)	3°30'N 113°45'E	3°34'15"N 113°48'00"E	Miri
Similajau (K)	3°30'N 113°15'E	3°31'15"N 113°17'30"E	Bintulu
Similajau (U)	3°15'N 113°15'E	3°21'15"N 113°22'15"E	Bintulu
Simunjan (K)	1°15'N 110°30'E	1°23'00"N 110°44'30"E	Simunjan
Simunjan (U)	1°15'N 110°45'E	1°17'30"N 110°49'00"E	Simunjan
Simunjan Kanan (K)	1°15'N 110°45'E	1°17'30"N 110°49'00"E	Simunjan
Simunjan Kanan (U)	1°00'N 110°45'E	1°10'15"N 110°50'15"E	Simunjan
Simunjan Kiri (K)	1°15'N 110°45'E	1°17'30"N 110°49'00"E	Simunjan
Simunjan Kiri (U)	1°00'N 110°45'E	1°10'30"N 110°55'45"E	Simunjan
Singu (K)	2°30'N 114°30'E	2°40'00"N 114°33'30"E	Belaga
Singu (U)	2°30'N 114°30'E	2°35'30"N 114°34'30"E	Belaga
Siod (K)	3°30'N 113°15'E	3°30'00"N 113°19'15"E	Bintulu
Siod (U)	3°15'N 113°15'E	3°22'15"N 113°17'00"E	Bintulu
Sipa Datan (K)	2°30'N 111°45'E	2°44'45"N 111°56'30"E	Dalat
Sipa Datan (U)	2°45'N 111°45'E	2°47'45"N 111°57'45"E	Dalat
Sipayan (K)	4°00'N 115°00'E	4°10'30"N 115°13'00"E	Limbang
Sipayan (U)	4°15'N 115°15'E	4°15'30"N 115°16'30"E	Limbang
Sirau (K)	2°45'N 113°15'E	2°56'00"N 113°25'15"E	Bintulu
Sirau (U)	2°45'N 113°15'E	2°53'45"N 113°18'00"E	Bintulu
Siung (K)	2°15'N 111°45'E	2°29'30"N 111°56'30"E	Sibu
Siung (U)	2°15'N 112°00'E	2°21'45"N 112°06'15"E	Sibu
Song (K)	2°00'N 112°30'E	2°01'00"N 112°33'15"E	Song
Song (U)	2°00'N 112°30'E	2°10'30"N 112°35'30"E	Song

Staat (K)	1°15'N 110°15'E	1°24'30"N 110°15'30"E	Kuching
Staat (U)	1°15'N 110°00'E	1°17'30"N 110°09'30"E	Bau
Stinggang (K)	1°30'N 109°45'E	1°31'15"N 109°59'00"E	Lundu
Stinggang (U)	1°30'N 110°00'E	1°30'30"N 110°03'30"E	Lundu
Suai (K)	3°45'N 113°15'E	3°48'00"N 113°29'00"E	Miri
Suai (U)	3°15'N 113°45'E	3°28'15"N 113°51'15"E	Miri
Suai (K)	3°15'N 113°30'E	3°27'15"N 113°44'45"E	Bintulu
Suai (U)	3°15'N 113°45'E	3°28'45"N 113°51'15"E	Bintulu
Suan (K)	2°00'N 113°15'E	2°06'30"N 113°15'15"E	Kapit
Suan (U)	2°00'N 113°00'E	2°09'45"N 113°09'00"E	Kapit
Suau (K)	1°45'N 113°00'E	1°59'45"N 113°12'45"E	Kapit
Suau (U)	1°45'N 113°00'E	1°57'45"N 113°11'15"E	Kapit
Sudok (K)	1°30'N 113°15'E	1°31'15"N 113°26'15"E	Kapit
Sudok (U)	1°30'N 113°15'E	1°31'30"N 113°22'45"E	Kapit
Suhu (K)	1°00'N 110°15'E	1°03'45"N 110°09'30"E	Serian
Suhu (U)	1°00'N 110°15'E	1°00'15"N 110°01'15"E	Serian
Sujan (K)	3°00'N 113°15'E	3°09'15"N 113°21'30"E	Bintulu
Sujan (U)	3°00'N 113°30'E	3°10'00"N 113°36'30"E	Bintulu
Sumpa (K)	1°10'N 112°00'E	1°12'15"N 112°03'10"E	Lubok Antu
Sumpa (U)	1°10'N 112°00'E	1°12'25"N 112°03'10"E	Lubok Antu
Sunun (K)	2°15'N 114°45'E	2°18'45"N 114°55'00"E	Belaga
Sunun (U)	2°15'N 114°45'E	2°22'30"N 114°56'00"E	Belaga
Supan (K)	2°15'N 112°45'E	2°24'45"N 112°51'15"E	Tatau
Supan (U)	2°15'N 112°30'E	2°22'30"N 112°44'45"E	Tatau
Sut (K)	2°00'N 113°00'E	2°00'15"N 113°06'00"E	Kapit
Sut (U)	1°45'N 113°00'E	1°52'30"N 113°05'15"E	Kapit
Sut (K)	2°30'N 114°30'E	2°41'00"N 114°39'00"E	Belaga
Sut (U)	2°30'N 114°30'E	2°43'45"N 114°42'15"E	Belaga
Taba (K)	1°30'N 110°15'E	1°38'15"N 110°24'45"E	Kuching
Taba (U)	1°30'N 110°15'E	1°41'00"N 110°17'00"E	Kuching
Tabro (Puro) (K)	1°45'N 113°15'E	1°48'15"N 113°20'45"E	Kapit
Tabro (Puro) (U)	1°45'N 113°15'E	1°37'45"N 113°27'30"E	Kapit
Tabun (K)	3°45'N 115°15'E	3°55'15"N 115°21'15"E	Limbang
Tabun (U)	3°45'N 115°15'E	3°56'00"N 115°29'15"E	Limbang
Takajong (K)	2°30'N 111°15'E	2°46'00"N 111°18'00"E	Daro
Takajong (U)	2°30'N 111°15'E	2°42'30"N 111°18'15"E	Daro
Takan (K)	2°15'N 112°45'E	2°19'30"N 112°56'00"E	Tatau
Takan (U)	2°15'N 113°00'E	2°29'45"N 113°06'15"E	Tatau
Takau (K)	3°15'N 113°15'E	3°24'00"N 113°18'00"E	Bintulu
Takau (U)	3°15'N 113°15'E	3°17'00"N 113°16'00"E	Bintulu
Takis (K)	3°15'N 113°30'E	3°16'00"N 113°34'30"E	Bintulu
Takis (U)	3°15'N 113°30'E	3°20'00"N 113°36'00"E	Bintulu
Tama (K)	3°30'N 113°45'E	3°40'30"N 113°53'30"E	Miri
Tama (U)	3°45'N 113°45'E	3°45'30"N 113°58'00"E	Miri
Taman (K)	2°15'N 113°45'E	2°23'30"N 113°46'00"E	Belaga
Taman (U)	2°15'N 113°30'E	2°17'30"N 113°43'30"E	Belaga
Tamin (K)	2°30'N 112°00'E	2°30'30"N 112°04'15"E	Dalat

Tamin (U)	2°15'N 112°15'E	2°21'30"N 112°18'30"E	Dalat
Tangkuan (K)	1°30'N 113°30'E	1°36'45"N 113°43'15"E	Kapit
Tangkuan (U)	1°30'N 113°45'E	1°39'45"N 113°50'45"E	Kapit
Taniku (K)	4°15'N 114°00'E	4°25'00"N 114°05'00"E	Miri
Taniku (U)	4°15'N 114°00'E	4°18'15"N 114°06'15"E	Miri
Taong (K)	1°45'N 113°45'E	1°53'45"N 113°45'45"E	Kapit
Taong (U)	1°45'N 113°45'E	1°51'45"N 113°47'00"E	Kapit
Tap (K)	2°15'N 114°30'E	2°23'30"N 114°41'30"E	Belaga
Tap (U)	2°15'N 114°30'E	2°26'15"N 114°43'30"E	Belaga
Tap (K)	3°15'N 114°45'E	3°20'15"N 114°51'00"E	Marudi
Tap (U)	3°15'N 114°45'E	3°15'00"N 114°59'00"E	Marudi
Tapin (K)	3°45'N 114°45'E	3°57'45"N 114°51'00"E	Marudi
Tapin (U)	4°00'N 114°45'E	4°01'30"N 114°54'30"E	Marudi
Tasong (K)	4°00'N 114°15'E	4°05'45"N 114°17'45"E	Marudi
Tasong (U)	4°00'N 114°15'E	4°06'15"N 114°21'15"E	Marudi
Tawing (K)	4°00'N 115°30'E	4°02'15"N 115°36'00"E	Lawas
Tawing (U)	4°00'N 115°30'E	4°05'30"N 115°38'15"E	Lawas
Teba (K)	2°30'N 114°45'E	2°30'30"N 114°51'00"E	Belaga
Teba (U)	2°30'N 114°45'E	2°33'45"N 114°46'30"E	Belaga
Tebaang B (K)	2°30'N 111°30'E	2°18'00"N 111°31'00"E	Daro
Tebaang B (U)	2°30'N 111°30'E	2°30'45"N 111°32'30"E	Daro
Tebokan (K)	2°30'N 114°45'E	2°44'00"N 114°57'30"E	Marudi
Tebokan (U)	2°45'N 115°00'E	2°47'30"N 115°03'30"E	Marudi
Tegulang (K)	2°30'N 114°00'E	2°41'45"N 114°11'30"E	Belaga
Tegulang (U)	2°30'N 114°15'E	2°33'45"N 114°23'45"E	Belaga
Tekalit (K)	1°45'N 112°30'E	1°53'45"N 112°34'15"E	Song
Tekalit (U)	1°45'N 112°45'E	1°53'00"N 112°48'00"E	Song
Tekalit (K)	1°30'N 113°30'E	1°38'00"N 113°34'30"E	Kapit
Tekalit (U)	1°30'N 113°30'E	1°43'00"N 113°35'45"E	Kapit
Telanyai (K)	1°30'N 112°00'E	1°33'15"N 112°08'15"E	Song
Telanyai (U)	1°15'N 112°00'E	1°27'30"N 112°07'30"E	Song
Telawan (K)	2°15'N 113°30'E	2°29'30"N 113°33'45"E	Belaga
Telawan (U)	2°15'N 113°30'E	2°28'45"N 113°37'00"E	Belaga
Teloak (K)	3°30'N 114°30'E	3°39'45"N 114°42'30"E	Marudi
Teloak (U)	3°30'N 114°30'E	3°34'00"N 114°40'30"E	Marudi
Teloh (K)	2°30'N 111°15'E	2°40'15"N 111°22'30"E	Daro
Teloh (U)	2°30'N 111°15'E	2°40'30"N 111°21'30"E	Daro
Telong (K)	3°45'N 113°15'E	3°46'45"N 113°27'00"E	Miri
Telong (U)	3°30'N 113°30'E	3°39'30"N 113°31'30"E	Miri
Temaah (K)	3°30'N 114°15'E	3°37'30"N 114°23'45"E	Marudi
Temaah (U)	3°30'N 114°15'E	3°34'45"N 114°22'15"E	Marudi
Temadan (K)	3°00'N 115°00'E	3°07'00"N 115°09'00"E	Marudi
Temadan (U)	3°00'N 115°00'E	3°04'30"N 115°13'00"E	Marudi
Temadoh (K)	3°30'N 114°00'E	3°30'45"N 114°08'45"E	Bintulu
Temadoh (U)	3°15'N 114°15'E	3°26'45"N 114°19'45"E	Bintulu
Temajai (K)	2°30'N 112°45'E	2°42'15"N 112°57'15"E	Tatau
Temajai (U)	2°30'N 113°00'E	2°41'30"N 113°00'30"E	Tatau

Temala (K)	3°45'N 114°15'E	3°49'15"N 114°27'30"E	Marudi
Temala (U)	3°30'N 114°30'E	3°37'15"N 114°38'30"E	Marudi
Temiai (K)	2°00'N 113°30'E	2°08'50"N 113°34'30"E	Kapit
Temiai (U)	2°00'N 113°30'E	2°08'30"N 113°34'45"E	Kapit
Temiang (K)	4°15'N 114°15'E	4°16'55"N 114°12'30"E	Miri
Temiang (U)	4°15'N 114°15'E	4°16'55"N 114°13'35"E	Miri
Tenan (K)	3°30'N 115°00'E	3°37'45"N 115°13'30"E	Marudi
Tenan (U)	3°30'N 115°15'E	3°36'15"N 115°15'30"E	Marudi
Tengoa (K)	4°30'N 115°15'E	4°37'00"N 115°20'00"E	Limbang
Tengoa (U)	4°30'N 115°30'E	4°31'15"N 115°34'15"E	Lawas
Teping (K)	3°45'N 115°00'E	3°43'45"N 115°08'30"E	Marudi
Teping (U)	3°45'N 115°00'E	3°49'00"N 115°09'15"E	Marudi
Tepong (K)	1°15'N 110°00'E	1°23'00"N 110°05'45"E	Bau
Tepong (U)	1°15'N 110°00'E	1°20'00"N 110°01'00"E	Bau
Tepus (K)	2°30'N 112°30'E	2°34'00"N 112°33'30"E	Mukah
Tepus (U)	2°30'N 112°30'E	2°30'00"N 112°32'00"E	Mukah
Terikan (K)	4°00'N 114°45'E	4°10'00"N 114°50'00"E	Marudi
Terikan (U)	4°00'N 114°45'E	4°00'00"N 114°02'00"E	Marudi
Termulan (K)	2°15'N 113°00'E	2°17'20"N 113°07'25"E	Kapit
Termulan (U)	2°15'N 113°00'E	2°18'50"N 113°06'15"E	Kapit
Termulan Bedegom (K)	2°15'N 113°00'E	2°08'00"N 113°04'30"E	Kapit
Termulan Bedegom (U)	2°15'N 113°00'E	2°08'30"N 113°08'15"E	Kapit
Teru (K)	3°45'N 114°00'E	3°51'45"N 114°14'45"E	Miri
Teru (U)	3°45'N 114°15'E	3°45'15"N 114°17'45"E	Miri
Terus (K)	3°45'N 113°30'E	3°55'00"N 113°42'00"E	Miri
Terus (U)	3°45'N 113°30'E	3°48'45"N 113°38'15"E	Miri
Tesa (K)	2°30'N 114°45'E	2°31'00"N 114°54'00"E	Belaga
Tesa (U)	2°30'N 114°45'E	2°35'00"N 114°50'15"E	Belaga
Tian (K)	2°30'N 111°30'E	2°40'15"N 111°32'00"E	Matu
Tian (U)	2°30'N 111°30'E	2°36'00"N 111°31'30"E	Matu
Tiau (K)	2°00'N 113°15'E	2°07'00"N 113°26'30"E	Kapit
Tiau (U)	2°00'N 113°30'E	2°11'45"N 113°42'00"E	Kapit
Tikat (K)	3°15'N 114°15'E	3°14'30"N 114°29'45"E	Marudi
Tikat (U)	3°15'N 114°15'E	3°18'45"N 114°28'45"E	Marudi
Tillian (K)	2°45'N 112°00'E	2°54'00"N 112°06'00"E	Mukah
Tillian (U)	2°45'N 112°00'E	2°47'45"N 112°07'00"E	Mukah
Timong (K)	3°15'N 113°30'E	3°32'00"N 113°33'30"E	Miri
Timong (U)	3°15'N 113°30'E	3°27'15"N 113°31'30"E	Miri
Tingang (K)	2°45'N 113°30'E	2°57'30"N 113°42'30"E	Bintulu
Tingang (U)	2°45'N 113°30'E	2°53'30"N 113°42'45"E	Bintulu
Tinggili (K)	2°30'N 113°15'E	2°39'15"N 113°17'45"E	Tatau
Tinggili (U)	2°30'N 113°30'E	2°44'00"N 113°34'30"E	Tatau
Tinjar (K)	4°00'N 114°15'E	4°03'30"N 114°18'30"E	Marudi
Tinjar (U)	3°00'N 114°15'E	3°14'00"N 114°23'00"E	Marudi
Tiput (K)	1°30'N 111°30'E	1°36'15"N 111°41'45"E	Betong
Tiput (U)	1°30'N 111°30'E	1°33'30"N 111°45'00"E	Betong
Tiris (K)	4°00'N 113°45'E	4°03'30"N 113°50'45"E	Miri
Tiris (U)	3°45'N 113°45'E	3°57'15"N 113°50'15"E	Miri

Tisak (K)	1°15'N 111°15'E	1°16'00"N 111°30'00"E	Sri Aman
Tisak (U)	1°15'N 111°15'E	1°21'45"N 111°23'45"E	Sri Aman
Tisok (K)	2°15'N 112°15'E	2°21'30"N 112°25'30"E	Mukah
Tisok (U)	2°15'N 112°15'E	2°23'15"N 112°30'00"E	Mukah
Tisok (K)	2°45'N 113°30'E	2°55'30"N 113°34'15"E	Bintulu
Tisok (U)	2°45'N 113°30'E	2°56'15"N 113°38'00"E	Bintulu
Tiyut (K)	2°30'N 114°45'E	2°39'30"N 114°47'45"E	Belaga
Tiyut (U)	2°45'N 115°00'E	2°48'00"N 115°08'00"E	Belaga
Trusan (K)	4°45'N 115°00'E	4°15'45"N 115°13'45"E	Limbang
Trusan (U)	4°15'N 115°30'E	4°20'15"N 115°38'30"E	Lawas
Tuang (K)	1°15'N 110°15'E	1°21'00"N 110°26'15"E	Samarahan
Tuang (U)	1°15'N 110°15'E	1°18'30"N 110°24'30"E	Kuching
Tubaau (K)	2°45'N 114°45'E	2°53'30"N 114°56'00"E	Marudi
Tubaau (U)	2°45'N 114°45'E	2°54'30"N 114°49'30"E	Marudi
Tubah (K)	1°15'N 110°00'E	1°26'45"N 110°08'45"E	Bau
Tubah (U)	1°15'N 110°00'E	1°26'30"N 110°04'45"E	Bau
Tubau (K)	3°00'N 113°45'E	3°09'45"N 113°42'00"E	Bintulu
Tubau (U)	3°00'N 113°45'E	3°00'45"N 113°47'00"E	Bintulu
Tujau (K)	3°15'N 115°00'E	3°16'45"N 115°11'45"E	Marudi
Tujau (U)	3°15'N 115°00'E	3°16'30"N 115°16'30"E	Marudi
Tulai (K)	2°00'N 111°30'E	2°10'45"N 111°40'00"E	Maradong
Tulai (U)	2°00'N 111°45'E	2°08'45"N 111°46'45"E	Maradong
Tunoh (K)	2°00'N 113°30'E	2°03'30"N 113°38'00"E	Kapit
Tunoh (U)	2°00'N 113°30'E	2°07'15"N 113°44'30"E	Kapit
Tunyo (K)	3°45'N 114°30'E	3°46'30"N 114°43'45"E	Marudi
Tunyo (U)	3°30'N 114°45'E	3°41'00"N 114°48'00"E	Marudi
Tutong (K)	1°15'N 111°45'E	1°15'15"N 111°55'30"E	Lubok Antu
Tutong (U)	1°15'N 112°00'E	1°17'45"N 112°00'15"E	Lubok Antu
Tutih (K)	4°00'N 114°15'E	4°01'00"N 114°24'30"E	Marudi
Tutih (U)	3°15'N 115°15'E	3°23'00"N 115°16'00"E	Marudi
Tuyo (K)	3°15'N 114°15'E	3°29'15"N 114°25'30"E	Marudi
Tuyo (U)	3°15'N 114°15'E	3°25'15"N 114°20'15"E	Marudi
Tuyo (K)	4°15'N 115°15'E	4°28'00"N 115°27'15"E	Lawas
Tuyo (U)	4°15'N 115°30'E	4°28'45"N 115°31'30"E	Lawas
Tuyot (K)	4°15'N 115°30'E	3°42'15"N 114°11'45"E	Miri
Tuyot (U)	3°30'N 114°00'E	3°36'15"N 114°11'15"E	Miri
Ubung (K)	3°45'N 114°45'E	3°54'45"N 114°56'30"E	Marudi
Ubung (U)	3°45'N 114°45'E	3°59'45"N 114°58'45"E	Marudi
Ukat (K)	3°45'N 115°30'E	3°44'30"N 115°30'10"E	Marudi
Ukat (U)	3°45'N 115°30'E	3°48'05"N 115°26'25"E	Marudi
Ukong (K)	4°35'N 114°50'E	4°37'30"N 114°52'05"E	Limbang
Ukong (U)	4°35'N 114°50'E	4°37'30"N 114°52'25"E	Limbang
Undai (K)	1°30'N 111°15'E	1°37'15"N 111°17'45"E	Betong
Undai (U)	1°30'N 111°15'E	1°38'00"N 111°22'00"E	Betong
Urang (K)	2°55'N 113°30'E	2°56'30"N 113°33'10"E	Belaga
Urang (U)	2°55'N 113°30'E	2°56'20"N 113°33'10"E	Belaga
Wat (K)	2°45'N 114°00'E	2°45'30"N 114°06'00"E	Belaga
Wat (U)	2°45'N 114°00'E	2°45'00"N 114°10'45"E	Belaga

Sarawak Gazetteer

Weng (K)	2°45'N 114°45'E	2°46'30"N 114°48'00"E	Belaga
Weng (U)	2°30'N 114°45'E	2°43'00"N 114°51'45"E	Belaga
Woh (K)	2°15'N 112°30'E	2°17'30"N 112°36'45"E	Mukah
Woh (U)	2°00'N 112°30'E	2°12'15"N 112°35'45"E	Mukah
Wuak (K)	1°45'N 111°30'E	1°50'30"N 111°37'00"E	Julau
Wuak (U)	1°45'N 111°30'E	1°53'15"N 111°30'45"E	Julau
Yong (K)	2°00'N 112°45'E	2°00'45"N 112°49'00"E	Kapit
Yong (U)	1°45'N 112°45'E	1°54'00"N 112°50'00"E	Kapit

PART 6 ROADS

In each entry in the following list, the Grid Box in which a point is located is given in the first line, and the Coordinates of that point is given in the second line.

Both main roads and side roads are considered as segments linking significant points (usually well-known towns or villages) in particular districts. Sometimes, a branch of a road turns off at a point of the main road that is not specifically associated with a town or landmark, and leads to a particular destinations (usually significant towns or villages); such a point is called a junction to that destination (e.g. Biawak Junction). "R." (abbreviation for "Rumah") is referring to a longhouse/human settlement.

SEMATAN - LUNDU - KUCHING

SUBSEGMENT	STARTING POINT	ENDING POINT	DISTRICT
Sematan - Lundu	1°45'N 109°45'E	1°30'N 109°45'E	Lundu
	1°49'00"N 109°50'45"E	1°40'45"N 109°50'45"E	Lundu
Lundu - Bau	1°30'N 109°45'E	1°15'N 110°00'E	Lundu
	1°40'45"N 109°50'45"E	1°25'00"N 109°52'15"E	Lundu
Bau - Tundong	1°15'N 110°00'E	1°15'N 110°00'E	Bau
	1°25'00"N 109°52'15"E	1°27'15"N 110°09'30"E	Bau
Tundong - Batu Kawa	1°15'N 110°00'E	1°15'N 110°00'E	Bau
	1°27'15"N 110°09'30"E	1°30'45"N 110°15'45"E	Bau
Batu Kawa - Kuching	1°30'N 110°15'E	1°30'N 110°15'E	Kuching
	1°30'45"N 110°15'45"E	1°33'00"N 110°20'30"E	Kuching

Side roads

Lundu - Biawak Junction	1°30'N 109°45'E	1°30'N 109°45'E	Lundu
	1°40'45"N 109°50'45"E	1°40'15"N 109°47'45"E	Lundu
Biawak Junction - Biawak	1°30'N 109°45'E	1°30'N 109°30'E	Lundu
	1°40'15"N 109°47'45"E	1°37'00"N 109°40'30"E	Lundu
Lundu - Tanjong Pelanduk	1°30'N 109°45'E	1°45'N 109°45'E	Lundu
	1°40'45"N 109°50'45"E	1°45'30"N 109°52'15"E	Lundu
Bau - Krokong Junction	1°15'N 110°00'E	1°15'N 110°00'E	Bau
	1°25'00"N 109°52'15"E	1°23'30"N 110°06'45"E	Bau

Sarawak Gazetteer

Krokong Junction - Krokong	1°15'N 110°00'E 1°23'30"N 110°06'45"E	1°15'N 110°00'E 1°21'45"N 110°06'45"E	Bau Bau
Bau - Pejiru	1°15'N 110°00'E 1°25'00"N 109°52'15"E	1°15'N 110°00'E 1°21'45"N 110°05'15"E	Bau Bau
Pejiru - Serikin	1°15'N 110°00'E 1°21'45"N 110°05'15"E	1°15'N 109°45'E 1°19'30"N 109°59'45"E	Bau Bau
Pejiru - Kg. Stass	1°15'N 110°00'E 1°21'45"N 110°05'15"E	1°15'N 109°45'E 1°23'00"N 109°59'00"E	Bau Bau
Tundong - Kg. Skebang	1°15'N 110°00'E 1°27'15"N 110°09'30"E	1°15'N 110°00'E 1°25'00"N 110°00'15"E	Bau Bau
Bau - Buso Junction	1°15'N 110°00'E 1°25'00"N 109°52'15"E	1°15'N 110°00'E 1°25'30"N 110°10'15"E	Bau Bau
Buso Junction - Buso	1°15'N 110°00'E 1°25'30"N 110°10'15"E	1°15'N 110°00'E 1°27'00"N 110°10'45"E	Bau Bau
Bau - Siniawan	1°15'N 110°00'E 1°25'00"N 109°52'15"E	1°15'N 110°00'E 1°26'45"N 110°13'00"E	Bau Bau
Siniawan - Batu Kitang	1°15'N 110°00'E 1°26'45"N 110°13'00"E	1°30'N 110°15'E 1°34'45"N 110°14'30"E	Kuching Kuching
Batu Kawa - Kg. Matang Junction	1°30'N 110°15'E 1°30'45"N 110°15'45"E	1°30'N 110°00'E 1°34'45"N 110°14'30"E	Kuching Kuching
Kg. Matang Junction - Kg. Matang	1°30'N 110°00'E 1°34'45"N 110°14'30"E	1°30'N 110°00'E 1°35'30"N 110°13'15"E	Kuching Kuching
Kg. Matang - G. Serapi	1°30'N 110°00'E 1°35'30"N 110°13'15"E	1°30'N 110°00'E 1°35'00"N 110°10'00"E	Kuching Kuching
Kg. Matang - Kg. Gita	1°30'N 110°00'E 1°35'30"N 110°13'15"E	1°30'N 110°15'E 1°33'45"N 110°18'30"E	Kuching Kuching
Kg. Gita - Kuching	1°30'N 110°15'E 1°33'45"N 110°18'30"E	1°30'N 110°15'E 1°33'00"N 110°20'30"E	Kuching Kuching
Kuching - Santubong	1°30'N 110°15'E 1°33'00"N 110°20'30"E	1°30'N 110°15'E 1°43'30"N 110°18'30"E	Kuching Kuching
Kuching - Buntal Junction	1°30'N 110°15'E 1°33'00"N 110°20'30"E	1°30'N 110°15'E 1°42'45"N 110°20'15"E	Kuching Kuching
Buntal Junction - Buntal	1°30'N 110°15'E 1°42'45"N 110°20'15"E	1°30'N 110°15'E 1°42'30"N 110°21'45"E	Kuching Kuching

Roads

Kuching - Goebilt	1°30'N 110°15'E 1°33'00"N 110°20'30"E	1°30'N 110°15'E 1°38'15"N 110°27'30"E	Kuching Kuching
Goebilt - Bako	1°30'N 110°15'E 1°38'15"N 110°27'30"E	1°30'N 110°15'E 1°40'15"N 110°25'45"E	Kuching Kuching
Goebilt - Muara Tebas	1°30'N 110°15'E 1°38'15"N 110°27'30"E	1°30'N 110°15'E 1°39'00"N 110°29'00"E	Kuching Kuching
Kuching - Batu 10	1°30'N 110°15'E 1°33'00"N 110°20'30"E	1°15'N 110°15'E 1°25'30"N 110°19' 15"E	Kuching Kuching
Batu 10 - Borneo Height	1°15'N 110°15'E 1°25'30"N 110°19' 15"E	0°70'N 110°20'E 0°70'15"N 110°20'00"E	Kuching Kuching

KUCHING – KOTA SAMARAHAN

SUBSEGMENT	STARTING POINT	ENDING POINT	DISTRICT
Kuching - Kota Samarahan Junction	1°30'N 110°15'E 1°33'00"N 110°20'30"E	1°15'N 110°15'E 1°26'30"N 110°19' 15"E	Kuching Kuching
Kota Samarahan Junction - Kota Samarahan	1°15'N 110°15'E 1°26'30"N 110°19' 15"E	1°15'N 110°15'E 1°27'30"N 110°29' 30"E	Samarahan Samarahan

Side roads

Batu 10 - Kg. Sebua	1°15'N 110°15'E 1°25'30"N 110°19' 15"E	1°15'N 110°15'E 1°25'15"N 110°15' 45"E	Samarahan Samarahan
Batu 10 - Kg. Kuap	1°15'N 110°15'E 1°25'30"N 110°19' 15"E	1°15'N 110°15'E 1°24'30"N 110°21' 45"E	Samarahan Samarahan
Kota Samarahan - Tambirat	1°15'N 110°15'E 1°27'30"N 110°29' 30"E	1°30'N 110°30'E 1°33'30"N 110°31' 00"E	Samarahan Samarahan
Tambirat - Sadong Jaya	1°30'N 110°30'E 1°33'30"N 110°31' 00"E	1°30'N 110°30'E 1°31'15"N 110°44' 00"E	Samarahan Samarahan
Kota Samarahan - Kg. Tanjong Parang	1°15'N 110°15'E 1°27'30"N 110°29' 30"E	1°15'N 110°30'E 1°27'00"N 110°31' 30"E	Samarahan Samarahan
Kg. Tanjong Parang - Kg. Melayu	1°15'N 110°30'E 1°27'00"N 110°31' 30"E	1°15'N 110°30'E 1°24'30"N 110°32' 15"E	Samarahan Samarahan
Kg. Melayu - Kg.	1°15'N 110°30'E	1°15'N 110°30'E	Samarahan

Sarawak Gazetteer

Pateh	1°24'30"N 110°32' 15"E	1°18'45"N 110°33' 00"E	Samarahan
Kg. Pateh - Kg. Menaul	1°15'N 110°30'E 1°18'45"N 110°33' 00"E	1°15'N 110°30'E 1°17'00"N 110°32' 15"E	Samarahan Samarahan
Kg. Menaul - Baki	1°15'N 110°30'E 1°17'00"N 110°32' 15"E	1°00'N 110°30'E 1°13'30"N 110°30' 45"E	Samarahan Samarahan
Baki - Kg. Kakai	1°00'N 110°30'E 1°13'30"N 110°30' 45"E	1°00'N 110°30'E 1°10'45"N 110°33' 15"E	Samarahan Samarahan
Kg. Kakai - Serian	1°00'N 110°30'E 1°10'45"N 110°33' 15"E	1°00'N 110°30'E 1°09'45"N 110°34' 00"E	Samarahan Samarahan
Tapah - Kg. Pluman Junction	1°15'N 110°15'E 1°17'45"N 110°24' 45"E	1°15'N 110°15'E 1°17'15"N 110°24' 30"E	Kuching Kuching
Kg. Pluman Junction - Kg. Pluman	1°15'N 110°15'E 1°17'15"N 110°24' 30"E	1°15'N 110°15'E 1°16'30"N 110°22' 00"E	Kuching Kuching
Kg. Pluman - Teng Bukap	1°15'N 110°15'E 1°16'30"N 110°22' 00"E	1°00'N 110°15'E 1°12'30"N 110°21' 45"E	Kuching Kuching
Teng Bukap - Kg. Bengoh	1°00'N 110°15'E 1°12'30"N 110°21' 45"E	1°00'N 110°15'E 1°14'45"N 110°15' 00"E	Kuching Kuching
Teng Bukap - Padawan	1°00'N 110°15'E 1°12'30"N 110°21' 45"E	1°00'N 110°15'E 1°09'45"N 110°15' 30"E	Kuching Kuching
Padawan - Kg. Tubeh	1°00'N 110°15'E 1°09'45"N 110°15' 30"E	1°00'N 110°15'E 1°06'45"N 110°24' 00"E	Kuching Kuching

KOTA SAMARAHAN – SRI AMAN

SUBSEGMENT	STARTING POINT	ENDING POINT	DISTRICT
Kota Samarahan Junction - Batu 10	1°15'N 110°15'E 1°26'30"N 110°19'15"E	1°15'N 110°15'E 1°25'30"N 110°19' 15"E	Kuching Kuching
Batu 10 - Siburan	1°15'N 110°15'E 1°25'30"N 110°19' 15"E	1°15'N 110°15'E 1°21'45"N 110°23' 45"E	Kuching Kuching
Siburan - Beratok	1°15'N 110°15'E 1°21'45"N 110°23' 45"E	1°15'N 110°15'E 1°18'30"N 110°24' 30"E	Kuching Kuching
Beratok - Tapah	1°15'N 110°15'E 1°18'30"N 110°24' 30"E	1°15'N 110°15'E 1°17'45"N 110°24' 45"E	Kuching Kuching
Siburan - Serian	1°15'N 110°15'E	1°15'N 110°15'E	Kuching

Roads

	1°21'45"N 110°23' 45"E	1°21'45"N 110°23' 45"E	Kuching
Serian - Kg. Tun Razak	1°15'N 110°15'E 1°21'45"N 110°23' 45"E	1°15'N 110°15'E 1°07'00"N 110°37' 30"E	Serian Serian
Kg. Tun Razak - Balai Ringin	1°00'N 110°30'E 1°07'00"N 110°37' 30"E	1°00'N 110°45'E 1°02'45"N 110°45' 00"E	Serian Serian
Balai Ringin - Apeng	1°00'N 110°45'E 1°02'45"N 110°45' 00"E	1°00'N 111°00'E 1°05'30"N 111°02' 45"E	Serian Serian
Apeng - Selepong	1°00'N 111°00'E 1°05'30"N 111°02' 45"E	1°00'N 111°15'E 1°04'15"N 111°21' 15"E	Simunjan Simunjan
Selepong - Melugu	1°00'N 111°15'E 1°04'15"N 111°21' 15"E	1°00'N 111°15'E 1°06'45"N 111°24' 45"E	Sri Aman Sri Aman
Melugu - Sri Aman Junction	1°00'N 111°15'E 1°06'45"N 111°24' 45"E	1°00'N 111°15'E 1°09'30"N 111°27' 30"E	Sri Aman Sri Aman
Sri Aman Junction - Sri Aman	1°00'N 111°15'E 1°09'30"N 111°27' 30"E	1°00'N 111°15'E 1°12'45"N 111°27' 15"E	Sri Aman Sri Aman
<i>Side roads</i>			
Kg. Tubeh - Tebedu	1°00'N 110°15'E 1°06'45"N 110°24' 00"E	1°00'N 110°15'E 1°01'30"N 110°21' 30"E	Serian Serian
Kg. Tubeh - Kg. Piching	1°00'N 110°15'E 1°06'45"N 110°24' 00"E	1°00'N 110°30'E 1°06'30"N 110°28' 45"E	Serian Serian
Kg. Piching - Tebakang	1°00'N 110°30'E 1°06'30"N 110°28' 45"E	1°00'N 110°30'E 1°06'15"N 110°30' 15"E	Serian Serian
Tebakang - Muara Mongkos Junction	1°00'N 110°30'E 1°06'15"N 110°30' 15"E	0°45'N 110°30'E 0°55'00"N 110°32' 00"E	Serian Serian
Muara Mongkos Junction - Muara Mongkos	0°45'N 110°30'E 0°55'00"N 110°32' 00"E	0°45'N 110°30'E 0°55'00"N 110°34' 00"E	Serian Serian
Tebakang - Bunan Gega	1°00'N 110°30'E 1°06'15"N 110°30' 15"E	0°45'N 110°30'E 0°54'00"N 110°32' 15"E	Serian Serian
Tebakang - Kg. Kakai	1°00'N 110°30'E 1°06'15"N 110°30' 15"E	1°00'N 110°30'E 1°10'45"N 110°33' 15"E	Serian Serian
Serian - Gedong Junction	1°15'N 110°15'E 1°21'45"N 110°23' 45"E	1°00'N 110°30'E 1°07'15"N 110°37' 15"E	Serian Serian

Sarawak Gazetteer

Gedong Junction - Gedong	1°00'N 110°30'E 1°07'15"N 110°37' 15"E	1°15'N 110°30'E 1°15'15"N 110°41' 30"E	Serian Serian
Balai Ringin - Kg. Mawang Junction	1°00'N 110°45'E 1°02'45"N 110°45' 00"E	1°00'N 110°45'E 1°04'00"N 110°53' 00"E	Serian Serian
Kg. Mawang Junction - Kg. Mawang	1°00'N 110°45'E 1°04'00"N 110°53' 00"E	1°00'N 110°45'E 1°07'45"N 110°52' 45"E	Serian Serian
Kg. Mawang - Kg. Temiang Junction	1°00'N 110°45'E 1°07'45"N 110°52' 45"E	1°00'N 110°45'E 1°10'45"N 110°52' 15"E	Serian Serian
Kg. Temiang Junction - Kg. Temiang	1°00'N 110°45'E 1°10'45"N 110°52' 15"E	1°15'N 110°45'E 1°20'30"N 110°50' 00"E	Serian Serian
Kg. Temiang - Simunjan	1°15'N 110°45'E 1°20'30"N 110°50' 00"E	1°15'N 110°30'E 1°23'45"N 110°44' 45"E	Serian Serian
Apeng - Pantu Junction	1°00'N 111°00'E 1°05'30"N 111°02' 45"E	1°00'N 111°00'E 1°05'15"N 111°06' 15"E	Simunjan Simunjan
Pantu Junction - Pantu	1°00'N 111°00'E 1°05'15"N 111°06' 15"E	1°00'N 111°00'E 1°08'45"N 111°06' 30"E	Simunjan Simunjan
Apeng - Emplanjau Junction	1°00'N 111°00'E 1°05'30"N 111°02' 45"E	1°00'N 111°00'E 1°05'00"N 111°10' 15"E	Simunjan Simunjan
Emplanjau Junction - Emplanjau	1°00'N 111°00'E 1°05'00"N 111°10' 15"E	1°00'N 111°00'E 1°08'45"N 111°11' 45"E	Simunjan Simunjan

SRI AMAN - BETONG - SARIKEI

SUBSEGMENT	STARTING POINT	ENDING POINT	DISTRICT
Sri Aman - Sri Aman Junction	1°00'N 111°15'E 1°12'45"N 111°27' 15"E	1°00'N 111°15'E 1°09'30"N 111°27' 30"E	Sri Aman Sri Aman
Sri Aman Junction - Sutong	1°00'N 111°15'E 1°09'30"N 111°27' 30"E	1°00'N 111°15'E 1°08'45"N 111°28' 00"E	Sri Aman Sri Aman
Sutong - Marup	1°00'N 111°15'E 1°08'45"N 111°28' 00"E	1°00'N 111°30'E 1°08'00"N 111°38' 15"E	Sri Aman Sri Aman
Marup - Lubok Antu Junction	1°00'N 111°30'E 1°08'00"N 111°38' 15"E	1°00'N 111°30'E 1°13'00"N 111°38' 45"E	Sri Aman Sri Aman

Roads

Lubok Antu Junction - Pelasok	1°00'N 111°15'E 1°13'00"N 111°38' 45"E	1°15'N 111°30'E 1°17'45"N 111°37' 00"E	Lubok Antu Lubok Antu
Pelasok - Nanga Entaban	1°15'N 111°30'E 1°17'45"N 111°37' 00"E	1°15'N 111°30'E 1°19'45"N 111°37' 15"E	Lubok Antu Lubok Antu
Nanga Entaban - Betong Junction	1°15'N 111°30'E 1°19'45"N 111°37' 15"E	1°15'N 111°30'E 1°22'15"N 111°34' 45"E	Betong Betong
Betong Junction - Padeh	1°15'N 111°30'E 1°22'15"N 111°34' 45"E	1°15'N 111°30'E 1°25'45"N 111°35' 00"E	Betong Betong
Padeh - Nanga Peka	1°15'N 111°30'E 1°25'45"N 111°35' 00"E	1°30'N 111°30'E 1°38'00"N 111°30' 15"E	Betong Betong
Nanga Peka - Spaoh Junction	1°30'N 111°30'E 1°38'00"N 111°30' 15"E	1°30'N 111°15'E 1°32'30"N 111°29' 30"E	Betong Betong
Spaoh Junction - Rimbas	1°30'N 111°15'E 1°32'30"N 111°29' 30"E	1°30'N 111°15'E 1°35'45"N 111°27' 15"E	Betong Betong
Rimbas - Debak Junction	1°30'N 111°15'E 1°35'45"N 111°27' 15"E	1°30'N 111°15'E 1°36'15"N 111°25' 30"E	Betong Betong
Debak Junction - Pusa Junction	1°30'N 111°15'E 1°36'15"N 111°25' 30"E	1°30'N 111°15'E 1°37'30"N 111°25' 00"E	Betong Betong
Pusa Junction - Saratok Junction	1°30'N 111°15'E 1°37'30"N 111°25' 00"E	1°45'N 111°15'E 1°46'45"N 111°21' 00"E	Betong Saratok
Saratok Junction - Roban Junction	1°45'N 111°15'E 1°46'45"N 111°21' 00"E	1°45'N 111°15'E 1°52'00"N 111°19' 30"E	Saratok Saratok
Roban Junction - Selalang Junction	1°45'N 111°15'E 1°52'00"N 111°19' 30"E	1°45'N 111°15'E 1°58'30"N 111°25' 45"E	Saratok Saratok
Selalang Junction - Jakar	1°45'N 111°15'E 1°58'30"N 111°25' 45"E	2°00'N 111°15'E 2°02'30"N 111°29' 30"E	Saratok Sarikei
Jakar – Bulatan Junction	2°00'N 111°15'E 2°02'30"N 111°29' 30"E	2°00'N 111°15'E 2°03'30"N 111°30' 30"E	Sarikei Sarikei
Bulatan Junction - Sarikei	2°00'N 111°30'E 2°03'30"N 111°30' 30"E	2°00'N 111°30'E 2°07'45"N 111°31' 00"E	Sarikei Sarikei

Side roads

Sutong - Batu Lintang Junction	1°00'N 111°15'E 1°08'45"N 111°28' 00"E	1°00'N 111°30'E 1°06'30"N 111°33' 00"E	Sri Aman Sri Aman
--------------------------------	---	---	----------------------

Sarawak Gazetteer

Batu Lintang Junction - Batu Lintang	1°00'N 111°30'E 1°06'30"N 111°33' 00"E	1°00'N 111°30'E 1°01'00"N 111°33' 00"E	Sri Aman Sri Aman
Marup - Engkelili	1°00'N 111°30'E 1°08'00"N 111°38' 15"E	1°00'N 111°30'E 1°08'30"N 111°39' 45"E	Sri Aman Sri Aman
Lubok Antu Junction - Lubok Antu	1°00'N 111°30'E 1°13'00"N 111°38' 45"E	1°00'N 111°45'E 1°02'15"N 111°50' 00"E	Lubok Antu Lubok Antu
Marup - Pelesok	1°00'N 111°30'E 1°08'00"N 111°38' 15"E	1°15'N 111°30'E 1°17'45"N 111°37' 00"E	Lubok Antu Lubok Antu
Betong Junction - Betong	1°15'N 111°30'E 1°22'15"N 111°34' 45"E	1°15'N 111°30'E 1°24'45"N 111°31' 30"E	Betong Betong
Betong - Lidong Junction	1°15'N 111°30'E 1°24'45"N 111°31' 30"E	1°15'N 111°30'E 1°22'45"N 111°32' 45"E	Betong Betong
Lidong Junction - Lidong	1°15'N 111°30'E 1°22'45"N 111°32' 45"E	1°15'N 111°30'E 1°16'45"N 111°31' 45"E	Betong Betong
Nanga Entaban - Padeh	1°15'N 111°30'E 1°19'45"N 111°37' 15"E	1°15'N 111°30'E 1°25'45"N 111°35' 00"E	Betong Betong
Nanga Peka - Penom	1°30'N 111°30'E 1°38'00"N 111°30' 15"E	1°30'N 111°30'E 1°37'15"N 111°35' 00"E	Betong Betong
Spaoh Junction - Spaoh	1°30'N 111°15'E 1°32'30"N 111°29' 30"E	1°15'N 111°15'E 1°27'30"N 111°28' 30"E	Betong Betong
Nanga Peka - Rimbas	1°30'N 111°30'E 1°38'00"N 111°30' 15"E	1°30'N 111°15'E 1°35'45"N 111°27' 15"E	Betong Betong
Debak Junction - Debak	1°30'N 111°15'E 1°36'15"N 111°25' 30"E	1°30'N 111°15'E 1°33'45"N 111°25' 15"E	Betong Betong
Rimbas - Pusa Junction	1°30'N 111°15'E 1°35'45"N 111°27' 15"E	1°30'N 111°15'E 1°37'30"N 111°25' 00"E	Betong Betong
Pusa Junction - Pusa	1°30'N 111°15'E 1°37'30"N 111°25' 00"E	1°30'N 111°15'E 1°36'45"N 111°17' 15"E	Betong Betong
Rimbas - Sg. Assam	1°30'N 111°15'E 1°35'45"N 111°27' 15"E	1°30'N 111°15'E 1°40'00"N 111°25' 00"E	Betong Betong
Sg. Assam - Kedap	1°30'N 111°15'E 1°40'00"N 111°25' 00"E	1°30'N 111°15'E 1°41'45"N 111°25' 45"E	Betong Betong

Roads

Kedap - Saratok Junction	1°30'N 111°15'E 1°41'45"N 111°25' 45"E	1°45'N 111°15'E 1°46'45"N 111°21' 00"E	Betong Saratok
Saratok Junction - Saratok	1°45'N 111°15'E 1°46'45"N 111°21' 00"E	1°30'N 111°15'E 1°44'30"N 111°19' 45"E	Saratok Saratok
Kedap - Roban Junction	1°30'N 111°15'E 1°41'45"N 111°25' 45"E	1°45'N 111°15'E 1°52'00"N 111°19' 30"E	Saratok Saratok
Roban Junction - Roban	1°45'N 111°15'E 1°52'00"N 111°19' 30"E	1°45'N 111°15'E 1°53'30"N 111°17' 30"E	Saratok Saratok
Roban - Sesang Junction	1°45'N 111°15'E 1°53'30"N 111°17' 30"E	1°45'N 111°00'E 1°56'00"N 111°11' 30"E	Saratok Saratok
Sesang Junction - Sesang	1°45'N 111°00'E 1°56'00"N 111°11' 30"E	1°45'N 111°00'E 1°53'15"N 111°11' 00"E	Saratok Saratok
Roban - Nyabor	1°45'N 111°15'E 1°53'30"N 111°17' 30"E	1°45'N 111°00'E 1°56'15"N 111°11' 15"E	Saratok Saratok
Nyabor - Kabong	1°45'N 111°00'E 1°56'15"N 111°11' 15"E	1°45'N 111°00'E 1°48'00"N 111°07' 15"E	Saratok Saratok
Kedap - Dabai	1°30'N 111°15'E 1°41'45"N 111°25' 45"E	1°45'N 111°15'E 1°54'30"N 111°22' 30"E	Saratok Saratok
Dabai - Rumah Lon	1°45'N 111°15'E 1°54'30"N 111°22' 30"E	1°45'N 111°15'E 1°55'15"N 111°25' 00"E	Saratok Saratok
Rumah Lon - Selalang Junction	1°45'N 111°15'E 1°55'15"N 111°25' 00"E	1°45'N 111°15'E 1°58'30"N 111°25' 45"E	Saratok Saratok
Selalang Junction - Selalang	1°45'N 111°15'E 1°58'30"N 111°25' 45"E	2°00'N 111°15'E 2°01'15"N 111°18' 45"E	Saratok Sarikei
Rumah Lon - Jakar	1°45'N 111°15'E 1°55'15"N 111°25' 00"E	2°00'N 111°15'E 2°02'30"N 111°29' 30"E	Sarikei Sarikei
Jakar - Sarikei	2°00'N 111°15'E 2°02'30"N 111°29'30"E	2°00'N 111°30'E 2°07'45"N 111°31'00"E	Sarikei Sarikei

SARIKEI - SIBU

SUBSEGMENT	STARTING POINT	ENDING POINT	DISTRICT
Sarikei - Bulat Junction	2°00'N 111°30'E 2°07'45"N 111°31'00"E	2°00'N 111°30'E 2°03'30"N 111°30' 30"E	Sarikei Sarikei
Bulat Junction - Bulat	2°00'N 111°30'E 2°03'30"N 111°30' 30"E	2°00'N 111°30'E 2°02'45"N 111°31' 30"E	Sarikei Sarikei

Sarawak Gazetteer

Bulat - Meradong	2°00'N 111°30'E 2°02'45"N 111°31' 30"E	2°00'N 111°30'E 2°04'15"N 111°38' 30"E	Sarikei Sarikei
Maradong - Kemantan Junction	2°00'N 111°30'E 2°04'15"N 111°38' 30"E	2°00'N 111°30'E 2°04'30"N 111°39' 45"E	Maradong Maradong
Kemantan Junction - Kemantan	2°00'N 111°30'E 2°04'30"N 111°39' 45"E	2°00'N 111°30'E 2°04'15"N 111°41' 30"E	Maradong Maradong
Kemantan - Julau Junction	2°00'N 111°30'E 2°04'15"N 111°41' 30"E	2°00'N 111°45'E 2°04'15"N 111°41' 30"E	Maradong
Julau Junction - Kanowit Junction	2°00'N 111°30'E 2°04'15"N 111°41' 30"E	2°00'N 111°45'E 2°05'15"N 111°58' 15"E	Julau Julau
Kanowit Junction - Durin Junction	2°00'N 111°45'E 2°05'15"N 111°58' 15"E	2°00'N 111°45'E 2°07'00"N 111°58' 45"E	Kanowit Kanowit
Durin Junction - Seberai Nibong	2°00'N 111°45'E 2°07'00"N 111°58' 45"E	2°00'N 112°00'E 2°08'45"N 112°00' 30"E	Sibu Sibu
Seberai Nibong - KerANJI	2°00'N 112°00'E 2°08'45"N 112°00' 30"E	2°15'N 111°45'E 2°16'45"N 111°57' 15"E	Sibu Sibu
KerANJI - Sibu	2°15'N 111°45'E 2°16'45"N 111°57' 15"E	2°15'N 111°45'E 2°17'15"N 111°49' 15"E	Sibu Sibu

Side roads

Maradong - Bintangor	2°00'N 111°30'E 2°04'15"N 111°38' 30"E	2°00'N 111°30'E 2°10'00"N 111°37' 45"E	Maradong Maradong
Bulat - Pakan Junction	2°00'N 111°30'E 2°02'45"N 111°31' 30"E	2°00'N 111°30'E 2°02'15"N 111°38' 00"E	Pakan Pakan
Pakan Junction - Pakan	2°00'N 111°30'E 2°02'15"N 111°38' 00"E	1°45'N 111°30'E 1°53'15"N 111°40' 30"E	Pakan Pakan
Julau Junction - Julau	2°00'N 111°45'E 2°03'30"N 111°54' 00"E	2°00'N 111°45'E 2°01'30"N 111°54' 45"E	Maradong Maradong
Kanowit Junction - Kanowit	2°00'N 111°45'E 2°05'15"N 111°58' 15"E	2°00'N 112°00'E 2°06'00"N 112°09' 15"E	Julau Julau
Kanowit Junction - Machan Junction	2°00'N 111°45'E 2°05'15"N 111°58' 15"E	2°00'N 112°00'E 2°04'45"N 112°00' 45"E	Kanowit Kanowit

Roads

Machan Junction - Machan	2°00'N 112°00'E 2°04'45"N 112°00' 45"E	2°00'N 112°00'E 2°01'00"N 112°01' 00"E	Kanowit Kanowit
Durin Junction - Durin	2°00'N 111°45'E 2°07'00"N 111°58' 45"E	2°00'N 111°45'E 2°08'15"N 111°58' 00"E	Kanowit Kanowit

SIBU - BINTULU

SUBSEGMENT	STARTING POINT	ENDING POINT	DISTRICT
Sibu - Keranji	2°15'N 111°45'E 2°17'15"N 111°49' 15"E	2°15'N 111°45'E 2°16'45"N 111°57' 15"E	Sibu Sibu
Keranji - Sibintek Junction	2°15'N 111°45'E 2°16'45"N 111°57' 15"E	2°15'N 112°00'E 2°20'00"N 112°04' 45"E	Sibu Sibu
Sibintek Junction - Stapang	2°15'N 112°00'E 2°20'00"N 112°04' 45"E	2°15'N 112°00'E 2°23'45"N 112°07' 45"E	Sibu Sibu
Stapang - R. Kudan	2°15'N 112°00'E 2°23'45"N 112°07' 45"E	2°30'N 113°00'E 2°38'15"N 113°08' 45"E	Sibu Dalat
R. Kudan - Tatau	2°30'N 113°00'E 2°38'15"N 113°08' 45"E	2°45'N 112°45'E 2°52'30"N 112°51' 00"E	Dalat Tatau
Tatau - Bintulu	2°45'N 112°45'E 2°52'30"N 112°51' 00"E	3°00'N 113°00'E 3°10'15"N 113°02' 15"E	Tatau Tatau

Side roads

Sibu - Teku	2°15'N 111°45'E 2°17'15"N 111°49' 15"E	2°15'N 111°45'E 2°21'30"N 111°51' 30"E	Sibu Sibu
Teku - Rumah Panjang	2°15'N 111°45'E 2°21'30"N 111°51' 30"E	2°15'N 111°45'E 2°25'00"N 111°50' 00"E	Sibu Sibu
Sibintek Junction - Sibintek	2°15'N 112°00'E 2°20'00"N 112°04' 45"E	2°15'N 112°00'E 2°19'45"N 112°05' 30"E	Sibu Sibu
Keranji - Stapang	2°15'N 111°45'E 2°16'45"N 111°57' 15"E	2°15'N 112°00'E 2°23'45"N 112°07' 45"E	Sibu Sibu
R. Kudan - R. Changgan Junction	2°30'N 113°00'E 2°38'15"N 113°08' 45"E	2°30'N 112°15'E 2°41'30"N 112°21' 45"E	Dalat Dalat
R. Changgan Junction - R. Changgan	2°30'N 112°15'E 2°41'30"N 112°21' 45"E	2°30'N 112°30'E 2°43'45"N 112°30' 15"E	Dalat Dalat

Sarawak Gazetteer

R. Changgan Junction - Balingian Junction	2°30'N 112°15'E 2°41'30"N 112°21' 45"E	2°45'N 112°15'E 2°56'45"N 112°18' 30"E	Dalat Dalat
Balingian Junction - Balingian	2°45'N 112°15'E 2°56'45"N 112°18' 30"E	2°45'N 112°30'E 2°55'45"N 112°32' 15"E	Dalat Dalat
Balingian Junction - Mukah	2°45'N 112°15'E 2°56'45"N 112°18' 30"E	2°45'N 112°00'E 2°53'45"N 112°05' 30"E	Mukah Mukah
Mukah - Oya	2°45'N 112°00'E 2°53'45"N 112°05' 30"E	2°45'N 111°45'E 2°51'45"N 111°52' 30"E	Mukah Mukah
Mukah - Dalat Junction	2°45'N 112°00'E 2°53'45"N 112°05' 30"E	2°45'N 111°45'E 2°52'00"N 111°52' 45"E	Mukah Mukah
Dalat Junction - Dalat	2°45'N 111°45'E 2°52'00"N 111°52' 45"E	2°30'N 111°45'E 2°44'45"N 111°56' 00"E	Mukah Mukah

BINTULU - MIRI

SUBSEGMENT	STARTING POINT	ENDING POINT	DISTRICT
Bintulu - Sebauh Junction	3°00'N 113°00'E 3°10'15"N 113°02' 15"E	3°00'N 113°00'E 3°14'15"N 113°12' 15"E	Bintulu Bintulu
Sebauh Junction - Niah/Suai Junction	3°00'N 113°00'E 3°14'15"N 113°12' 15"E	3°30'N 113°45'E 3°44'15"N 113°46' 30"E	Bintulu Bintulu
Niah/Suai Junction - Beluru Junction	3°30'N 113°45'E 3°44'15"N 113°46' 30"E	3°45'N 113°45'E 3°59'45"N 113°56' 45"E	Miri Miri
Beluru Junction - Bekenu Junction	3°45'N 113°45'E 3°59'45"N 113°56' 45"E	4°00'N 113°45'E 4°06'00"N 113°57' 30"E	Miri Miri
Bekenu Junction - Kg. Karap Junction	4°00'N 113°45'E 4°06'00"N 113°57' 30"E	4°00'N 114°00'E 4°12'45"N 114°03' 00"E	Miri Miri
Kg. Karap Junction - Bakam Junction	4°00'N 114°00'E 4°12'45"N 114°03' 00"E	4°15'N 114°00'E 4°17'00"N 114°01' 30"E	Miri Miri
Bakam Junction - Kg. Tunku Abd. Rahman	4°15'N 114°00'E 4°17'00"N 114°01' 30"E	4°15'N 114°00'E 4°18'30"N 114°01' 30"E	Miri Miri

Roads

Kg. Tunku Abd. Rahman - Miri	4°15'N 114°00'E 4°18'30"N 114°01' 30"E	4°15'N 113°45'E 4°23'30"N 113°59' 00"E	Miri Miri
<i>Side roads</i>			
Bintulu - Tanjong Kidurong	3°00'N 113°00'E 3°10'15"N 113°02' 15"E	3°15'N 113°00'E 3°16'30"N 113°03' 30"E	Tatau Tatau
Sebauh Junction - Sebauh	3°00'N 113°00'E 3°14'15"N 113°12' 15"E	3°00'N 113°15'E 3°06'45"N 113°16' 00"E	Bintulu Bintulu
Bintulu - Niah/Suai Junction	3°00'N 113°00'E 3°10'15"N 113°02' 15"E	3°30'N 113°45'E 3°44'15"N 113°46' 30"E	Bintulu Bintulu
Niah/Suai Junction - Niah	3°30'N 113°45'E 3°44'15"N 113°46' 30"E	3°45'N 113°30'E 3°52'00"N 113°43' 15"E	Miri Miri
Niah/Suai Junction - Suai	3°30'N 113°45'E 3°44'15"N 113°46' 30"E	3°45'N 113°45'E 3°47'30"N 113°36' 45"E	Miri Miri
Beluru Junction - Beluru	3°45'N 113°45'E 3°59'45"N 113°56' 45"E	3°45'N 114°00'E 3°58'30"N 114°06' 00"E	Miri Miri
Beluru - Bukit Balat	3°45'N 114°00'E 3°58'30"N 114°06' 00"E	3°30'N 114°00'E 3°42'00"N 114°08' 45"E	Miri Miri
Bekenu Junction - Bekenu	4°00'N 113°45'E 4°06'00"N 113°57' 30"E	4°00'N 113°45'E 4°03'30"N 113°50' 30"E	Miri Miri
Kg. Karap Junction - Kg. Karap	4°00'N 114°00'E 4°12'45"N 114°03' 00"E	4°00'N 114°00'E 4°14'45"N 114°13' 00"E	Miri Miri
Miri - Tanjong Lobang	4°15'N 113°45'E 4°23'30"N 113°59' 00"E	4°15'N 113°45'E 4°22'00"N 113°57' 30"E	Miri Miri
Miri - Lutong	4°15'N 113°45'E 4°23'30"N 113°59' 00"E	4°15'N 113°45'E 4°28'45"N 113°59' 45"E	Miri Miri
Lutong - Kg. Kuala Baram	4°15'N 113°45'E 4°28'45"N 113°59' 45"E	4°30'N 113°45'E 4°35'15"N 113°59' 00"E	Miri Miri
Marudi - Bukit Peninjau	4°00'N 114°15'E 4°11'00"N 114°19' 00"E	4°00'N 114°15'E 4°12'00"N 114°20' 45"E	Marudi Marudi
Marudi - R. Surang	4°00'N 114°15'E 4°11'00"N 114°19' 00"E	4°00'N 114°15'E 4°10'00"N 114°22' 30"E	Marudi Marudi
R. Surang - R. Sara	4°00'N 114°15'E 4°10'00"N 114°22' 30"E	4°00'N 114°15'E 4°07'15"N 114°23' 15"E	Marudi Marudi

R. Sara - R. Nandong	4°00'N 114°15'E 4°07'15"N 114°23' 15"E	4°00'N 114°15'E 4°02'30"N 114°26' 30"E	Marudi Marudi
R. Sara - Kg. Lubok Nibong	4°00'N 114°15'E 4°07'15"N 114°23' 15"E	4°00'N 114°15'E 4°09'45"N 114°18' 00"E	Marudi Marudi
Limbang - Kg. Berawan Besai	4°45'N 115°00'E 4°45'15"N 115°00' 15"E	4°30'N 114°45'E 4°40'00"N 114°59' 15"E	Limbang Limbang
Kg. Berawan Besai - Kg. Belaban	4°30'N 114°45'E 4°40'00"N 114°59' 15"E	4°30'N 114°45'E 4°39'45"N 114°55' 15"E	Limbang Limbang
Kg. Belaban - Batu Danau Junction	4°30'N 114°45'E 4°39'45"N 114°55' 15"E	4°30'N 114°45'E 4°37'30"N 114°53' 30"E	Limbang Limbang
Batu Danau Junction - Batu Danau	4°30'N 114°45'E 4°37'30"N 114°53' 30"E	4°30'N 114°45'E 4°40'15"N 114°50' 15"E	Limbang Limbang
Batu Danau Junction - Ukong Junction	4°30'N 114°45'E 4°37'30"N 114°53' 30"E	4°30'N 114°45'E 4°33'15"N 114°53' 00"E	Limbang Limbang
Ukong Junction - Ukong	4°30'N 114°45'E 4°33'15"N 114°53' 00"E	4°30'N 114°45'E 4°32'45"N 114°51' 30"E	Limbang Limbang
Ukong Junction - Nanga Medamit	4°30'N 114°45'E 4°33'15"N 114°53' 00"E	4°15'N 114°45'E 4°28'30"N 114°54' 45"E	Limbang Limbang
Lawas - Punang	4°45'N 115°15'E 4°51'30"N 115°24' 30"E	4°45'N 115°15'E 4°53'15"N 115°21' 15"E	Lawas Lawas
Lawas - Trusan	4°45'N 115°15'E 4°51'30"N 115°24' 30"E	4°45'N 115°15'E 4°47'15"N 115°16' 15"E	Lawas Lawas
Lawas - Merapok Junction	4°45'N 115°15'E 4°51'30"N 115°24' 30"E	4°45'N 115°15'E 4°49'30"N 115°24' 15"E	Lawas Lawas
Branch - Merapok	4°45'N 115°15'E 4°49'30"N 115°24' 15"E	4°45'N 115°30'E 4°57'15"N 115°30' 15"E	Lawas Lawas
Lawas - Long Tuma	4°45'N 115°15'E 4°51'30"N 115°24' 30"E	4°45'N 115°15'E 4°48'15"N 115°24' 30"E	Lawas Lawas

PART 7

PROTECTED AREAS

(Plates 9–13 and Fig. 2)

Protected areas listed in this gazetteer include Forest Reserves, Nature Reserves, National Parks, Wildlife Sanctuaries, Protected Forests, Wildlife Rehabilitation Centres and also their extensions. Smaller protected areas are listed here with approximate central coordinates, whereas larger areas are defined by their north-, south-, west-, and east-most limits. Extension of the protected areas and their coordinates are listed separately (e.g., Anap and Loba Kabang). Some of the areas which were originally marked as forest reserves or protected forests in the map have, at the time of writing this gazetteer, been gazetted as protected areas. Sometimes, some of the areas currently indicated as Proposed Protected Areas (Fig. 2), are included in other parts of this gazetteer (i.e., Parts 1–6).

FOREST RESERVE	APPROXIMATE CENTRAL COORDINATE		DISTRICTS	CONSTITUTED YEAR	STATUS
Apeng	1°42'N	110°27'E	Kuching	1953	
Belansat	4°54'N	115°23'E	Limbang	1926	
Balingian	2°54'N	112°27'E	Mukah	1973	
Batu Enam = Sixth Mile	1°28'N	110°20'E	Kuching	1924	Revoked
Bawang Assan	2°18'N	110°42'E	Sibu	1952	
Beluru	4°08'N	114°08'E	Miri	1938	
Beluru	4°04'N	114°13'E	Miri	1958	1 Extn
Beluru	4°00'N	114°15'E	Miri	1975	2 Extn
Beluru	4°03'N	114°06'E	Miri	1975	3 Extn
Beluru	3°55'N	114°12'E	Miri	1975	4 Extn
Binatang	2°07'N	110°38'E	Sarikei	1951	
Buan	3°00'N	113°00'E	Bintulu	1977	
Bukit Bediri	1°26'N	110°49'E	Samarahan	1951	
Bukit Lima	2°17'N	111°53'E	Sibu	1980	
Daro	2°26'N	111°27'E	Sarikei	1924	
Daro	2°24'N	111°34'E	Sarikei	1951	1 Extn
Ensengei	1°17'N	110°34'E	Samarahan	1964	
Ensengei	1°13'N	110°35'E	Samarahan	1989	1 Extn
Entulang	1°12'N	111°24'E	Sri Aman	1976	
Gayum	1°40'N	111°50'E	Kapit	1939	
Gunung Pueh	1°52'N	109°37'E	Kuching	1927	
Gunung Pueh	1°44'N	109°42'E	Kuching	1959	1 Extn
Gunung Pueh	1°55'N	109°37'E	Kuching	1958	2 Extn
Gunung Pueh	1°52'N	109°40'E	Kuching	1958	3 Extn
Kanowit (West)	2°06'N	112°07'E	Sibu	1951	Revoked (1985)
Kayangaran	4°55'N	115°26'E	Limbang	1925	

Sarawak Gazetteer

Kayangeran	4°52'N	115°27'E	Limbang	1931	1 Extn
Kemena	3°12'N	113°28'E	Bintulu	1977	
Kenalian	4°54'N	115°10'E	Limbang	1953	
Kanaya	2°45'N	112°15'E	Limbang	1956	
Kanaya	2°55'N	112°17'E	Limbang	1973	1 Extn
Kota	4°53'N	115°35'E	Limbang	1956	
Kota	4°43'N	115°36'E	Limbang	1980	1 Extn
Krian	1°48'N	111°12'E	Sri Aman	1995	
Kubud (East)	3°04'N	113°26'E	Bintulu	1969	
Kubud (West)	3°05'N	113°23'E	Bintulu	1969	
Labang	3°22'N	113°35'E	Bintulu	1954	
Labang	3°25'N	113°39'E	Bintulu	1977	1 Extn
Lemai	2°38'N	113°25'E	Sibu	1978	
Lower Baram	4°30'N	114°07'E	Miri	1957	
Lower Baram	4°30'N	114°01'E	Miri	1961	1 Extn
Lower Baram	4°34'N	114°05'E	Miri	1965	2 Extn
Lower Baram	4°25'N	114°10'E	Miri	1965	3 Extn
Lower Baram	4°27'N	114°16'E	Miri	1980	4 Extn
Majau	2°02'N	112°10'E	Sibu	1952	
Nakan-Kalulong	3°10'N	114°35'E	Miri	1984	
Marau	3°59'N	114°22'E	Miri	1978	
Marudi	4°12'N	114°22'E	Miri	1931	
Marudi	4°14'N	114°24'E	Miri	1955	1 Extn
Munggu Babi	1°00'N	110°15'E	Samarahan	1924	Revoked (1974)
Munggu Unjam	1°35'N	110°20'E	Kuching	1928	Revoked (1980)
Naman	2°09'N	111°53'E	Sibu	1953	
Niah	3°40'N	113°41'E	Miri	1936	
Niah	3°40'N	113°47'E	Miri	1957	1 Extn
Niah-Suai	3°50'N	113°36'E	Miri	1964	
Nyabau	3°14'N	113°00'E	Bintulu	*	
Pelagus	2°15'N	113°00'E	Kapit	*	
Rimbas	1°34'N	111°18'E	Saratok	1958	
Sabu	1°12'N	111°28"	Sri Aman	1926	Revoked (1973)
Sabal	1°00'N	110°46'E	Samarahan	1927	
Sabal	1°00'N	110°53'E	Samarahan	1962	1 Extn
Sampadi	1°35'N	109°57'E	Kuching	1920	
Sarawak Mangrove	1°38'N	110°18'E	Kuching	1920	
Saribas - Kalaka	1°40'N	111°15'E	Betong	1957	
Sedilu	1°26'N	110°48'E	Samarahan	1923	
Sedilu	1°25'N	110°50'E	Samarahan	1958	1 Extn
Segan	3°00'N	113°00'E	Bintulu	*	
Selang	1°30'N	110°00'E	Kuching	*	
Selezu	3°08'N	113°10'E	Bintulu	1965	
Setapok	1°32'N	110°18'E	Kuching	1921	Revoked
Setuan	2°55'N	112°39'E	Sibu	1953	
Setuan	2°55'N	112°34'E	Sibu	1965	1 Extn
Sibuti Mangrove	3°59'N	113°44'E	Miri	1930	
Sibuti Mangrove	4°01'N	113°46'E	Miri	1958	1 Extn

Protected Areas

Similajau	3°20'N	113°12'E	Bintulu	1953	
Similajau	3°48'N	113°30'E	Bintulu	1959	1 Extn
Simunjan	1°14'N	110°47'E	Samarahan	1959	
Simunjan	1°15'N	110°44'E	Samarahan	1965	1 Extn
Sixth Mile = Batu Enam	1°28'N	110°20'E	Kuching	1924	Revoked
Sujan	3°05'N	113°40'E	Bintulu	1982	
Stabar	2°13'N	111°30'E	Sarikei	1951	
Sundar	4°51'N	115°13'E	Limbang	1956	
Sungai Bawan	2°52'N	112°30'E	Sibu	1931	
Sungai Bawan	2°48'N	112°30'E	Sibu	1953	1 Extn
Sungai Langkah	1°48'N	112°22'E	Sibu	1954	
Sungai Paradom	2°12'N	111°46'E	Sibu	1952	
Sungai Segan	3°04'N	113°03'E	Bintulu	1930	
Sungai Segan	3°06'N	113°05'E	Bintulu	1966	1 Extn
Sungai Segan	3°06'N	113°08'E	Bintulu	1966	2 Extn
Sungai Semengoh	1°24'N	110°18'E	Kuching	1920	
Sungai Seduan	2°17'N	111°52'E	Sibu	*	
Sungai Teras	2°18'N	111°38'E	Sibu	1952	
Tahu	2°43'N	112°32'E	Sibu	1969	
Teku	2°21'N	111°51'E	Sibu	*	
Terentang	4°52'N	115°17'E	Limbang	1930	
Terentang	4°54'N	115°17'E	Limbang	1950	1 Extn

NATIONAL HISTORIC MONUMENT

Niah Caves	3°48'N	113°47'E	Miri	1972	
------------	--------	----------	------	------	--

NATIONAL PARK

Bako	1°43'N	110°31'E	Kuching	1957	
Batang Ai	1°19'N	112°07'E	Lubok Antu	1991	
Bukit Tiban	3°15'N	113°15'E	Bintulu	2000	
Gunung Buda	4°00'N	115°00'E	Limbang	2001	
Gunung Gading	1°42'N	109°50'E	Kuching	1983	
Gunung Mulu	4°06'N	114°53'E	Marudi	1974	
Kuching Wetland	1°40'N	110°15'E	Kuching	2002	
Kubah	1°36'N	110°10'E	Kuching	1989	
Lambir Hills	4°13'N	113°59'E	Miri	1975	
Loagan Bunut	3°48'N	114°13'E	Marudi	1991	
Maludam	1°30'N	111°00'E	Betong	2000	
Niah	3°50'N	113°52'E	Miri	1975	
Pulong Tau	3°50'N	115°30'E	Marudi- Limbang	2005	
Rajang Mangroves	2°06'N	111°16'E	Sibu	2000	
Similajau	3°26'N	113°15'E	Bintulu	1978	
Tanjung Datu	2°13'N	109°39'E	Kuching	1994	
Talang-Satang	1°45'N	109°45'E	Kuching	1999	

Usun Apau	2°30'N	114°45'E	Marudi	2005	
NATURE RESERVE					
Bukit Hitam	4°40'N	115°02'E	Limbang	2000	
Bukit Sembiling	4°44'N	115°02'E	Limbang	2000	
Sama Jaya	1°31'N	110°23'E	Kuching	2000	
Semengoh	1°25'N	110°18'E	Kuching	2000	
Wind Cave	1°15'N	110°00'E	Bau	1999	
PROTECTED FOREST					
Anak	2°49'N	112°34'E	Mukah	1977	
Anap	2°30'N	112°50'E	Bintulu	1937	
Anap	2°20'N	112°50'E	Bintulu	1966	1 Extn
Bah-Sama	2°30'N	113°25'E	Kapit	1935	
Bah-Sama	2°27'N	113°10'E	Kapit	1985	1 Extn
Bahau	2°03'N	114°20'E	Kapit	1937	
Bahau	1°45'N	114°25'E	Kapit	1985	1 Extn
Balai Ringin	0°58'N	110°46'E	Simunjan	1935	
Balai Ringin	0°55'N	110°43'E	Simunjan	1959	1 Extn
Baleh	1°30'N	113°50'E	Kapit	1935	
Baleh	1°45'N	113°35'E	Kapit	1985	1 Extn
Baleh	1°40'N	113°30'E	Kapit	1985	2 Extn
Balui	2°25'N	114°00'E	Kapit	1985	
Batu Belah	4°02'N	114°33'E	Miri	1936	
Batang Jemoreng	2°45'N	111°45'E	Sarikei	1951	
Batang Lassa	2°33'N	110°40'E	Sarikei	1951	
Belaga	3°10'N	114°07'E	Kapit	1985	
Bok Tisam	3°38'N	114°05'E	Miri	1951	
Danum	2°46'N	114°50'E	Kapit	1985	
Datu	2°03'N	109°39'E	Kuching	1958	
Tanjong Embang	1°25'N	110°35'E	Kuching	1950	Revoked (1974)
Gunung Ngili (West)	1°20'N	110°40'E	Samarahan	1982	
Igan	2°50'N	111°45'E	Sibu	1952	
Kakus-Pandan	2°43'N	113°25'E	Bintulu	1940	
Kebulu	3°10'N	113°50'E	Bintulu	1937	
Kebulu	3°20'N	113°58'E	Bintulu	1957	1 Extn
Kenyana	2°50'N	112°14'E	Sibu	1952	
Kenyana	2°56'N	112°17'E	Sibu	1984	1 Extn
Krangan	0°53'N	110°40'E	Samarahan	1959	
Kut-Mudan	2°41'N	111°52'E	Sibu	1952	
Lemiting	3°35'N	114°14'E	Miri	1951	
Lepah	2°19'N	111°24'E	Sarikei	1951	
Loba Kabang	2°38'N	111°46'E	Sibu	1951	
Loba Kabang	2°26'N	111°43'E	Sibu	1951	1 Extn
Loba Pulau	2°15'N	111°22'E	Sarikei	1951	
Matu Daro	2°30'N	111°27'E	Matu-Daro	1951	Revoked
Medalam	4°13'N	114°57'E	Limbang	1959	
Melana	3°54'N	114°53'E	Miri	1938	

Protected Areas

Mujong-Merirai	2°05'N	113°42'E	Kapit	1952	
Mujong-Merirai	2°25'N	113°40'E	Kapit	1984	1 Extn
Mukah Hills	2°20'N	112°35'E	Mukah	1958	
Mukah Hills	2°12'N	112°20'E	Mukah	1985	1 Extn
Niah-Jelalong	3°25'N	113°55'E	Miri-Bintulu	1959	
Oya-Mukah	2°45'N	112°05'E	Mukah-Dalat	1952	
Paloh	2°20'N	111°14'E	Sarikei	1952	
Pasir Jangkar	1°37'N	109°46'E	Kuching	1952	Revoked (1985)
Pelagus	2°15'N	113°03'E	Kapit	1936	
Pelagus	2°22'N	113°04'E	Kapit	1985	1 Extn
Pulau Bruit	2°35'N	111°20'E	Sarikei	1951	
Retus	2°35'N	111°55'E	Sibu	1958	
Saribas-Lupar	1°25'N	111°19'E	Betong	1987	
Sawai	3°30'N	113°52'E	Miri	1954	
Sawai	3°25'N	113°43'E	Miri	1980	1 Extn
Sebungan	3°10'N	113°23'E	Bintulu	1959	
Sebuyau	1°24'N	110°55'E	Samarahan	1954	
Sebuyau	1°32'N	110°56'E	Samarahan	1958	1 Extn
Sebuyau	1°24'N	111°02'E	Samarahan	1958	2 Extn
Sebuyau	1°20'N	111°07'E	Samarahan	1964	3 Extn
Silantek	1°03'N	111°02'E	Sri Aman	1965	
Stabar	2°14'N	113°31'E	Maradong	*	
Stampin	1°30'N	110°22'E	Kuching	1950	Revoked (1985)
Taman	2°10'N	113°50'E	Kapit	1949	
Tatau	3°00'N	112°48'E	Bintulu	1958	
Tatau	3°03'N	112°47'E	Bintulu	1966	1 Extn
Telang Usan	3°40'N	114°35'E	Miri	1955	
Triso	1°32'N	111°07'E	Sri Aman	1950	
Triso	1°34'N	111°02'E	Sri Aman	1959	1 Extn
WILDLIFE REHABILITATION CENTRE					
Matang	1°30'N	110°00'E	Kuching	1998	
Semengoh	1°24'N	110°18'E	Kuching	1975	
WILDLIFE SANCTUARY					
Lanjak-Entimau	1°35'N	112°09'E	Kapit-Sarikei- Sri Aman	1983	
Pulau Tukong Ara-Banun	1°47'N	110°12'E	Kuching	1985	
Samunsam	1°57'N	109°35'E	Lundu	1979	
Sibuti	4°00'N	113°45'E	Miri	2000	

Notes: * = Information not available
Extn = Extension

PLATES




Plate 1. Human Settlements. A, Malay village at Kg. Bako; B, Kelabit settlement at Bario; C, Bidayuh village at Kg. Pandan; D, Bidayuh village at Kg. Serikin; E, Iban longhouse at Lichok; F, Iban longhouse at Sungai Engkabang (*Photos credit: S. Julia*).




Plate 2. Human Settlements (Town/Bazaar). A, Bau; B, Sungai Tenggang; C, Lachau; D, Tundong; E & F, Kuching (*Photos credit: S. Julia*).



Plate 3. Human Settlements (Vilages & Town). A, Ba Kelalan; B, Lun Bawang's church at peak of Gunung Murud; C, 10th Mile Bazaar, Kuching; D, Lingga Bazaar; E, Sematan Bazaar; F, Lundu Bazaar (*Photos credit: A & B, J. Rantai; C & D, P.P.K. Chai; E & F, S. Julia*).

F




Plate 4. Hill and Mountain Peaks/Ranges. A, Bukit Akud; B, Gunung Gaharu; C, Gunung Semuja; D, Gunung Krian; E, Kelingkang Range; F, Lumut Range (*Photos credit: S. Julia*).



Plate 5. Hill and Mountain Peaks/Ranges. A, Batu Lawi; B & C, Gunung Murud; D & E, Usun Apau (*Photos credit: A & C, K. G. Pearce; B, J. Rantai; D, W. Yahud; E, P.P.K. Chai.*)




Plate 6. Hills and Mountain Peaks/Ranges. A & B, Bukit Palutan; C, Tai Ton; D, Gunung Pueh; E, Gunung Santubong; F, Bukit Kana (*Photos credit: A, L. G. Saw; B, C. C. Lee; C & D, S. Julia; E, V. J. Voon; F, P.P.K. Chai.*)



Plate 7. Islands, Rivers and Streams. A, Satang Kecil & Satang Besar; B, Batang Sadong; C, Sungai Kakus; D, Sungai Mayeng; E, Sungai Sarawak; F, Ulu Sungai Merirai (*Photos credit: A, B, E & F, S. Julia; C & D, Serena Lee*).



Plate 8. Rivers and Streams. A, Sungai Sekaloh; B, Sungai Silat; C, Batang Tinjar; D, Sungai Sebuyau; E, Batang Rajang (K); F, Batang Baram (*Photos credit: A & B, S. Julia; C, L. G. Saw; D–F, P. P. K. Chai.*)



Plate 9. Protected Areas. A–D, Bako National Park; E & F, Batang Ai National Park
(Photos credit: A–D, S. Julia; E, V. J. Voon; F, P. P. K. Chai).




Plate 10. Protected Areas. A & B Gunung Gading National Park; C–E, Gunung Mulu National Park (*Photos credit: A & C–E, V. J. Voon; B, S. Julia; E, Teo, S.P.*).




Plate 11. Protected Areas. A, Lambir Hills National Park; B & C, Lanjak-Entimau Wildlife Sanctuary; D, Niah National Park; E, Niah Cave (*Photos credit: A, C & D, V. J. Voon; B, P. P. K. Chai; E, K.. G. Pearce*).



Plate 12. Protected Areas. A–D, Loagan Bunut National Park; E, Similajau National Park; F, Kubah National Park (*Photos credit: A–C, P. P. K. Chai; D, C. Tawan, E & F V. J. Voon*).



Plate 13. Protected Areas. A–D, Maludam National Park; E, Tanjung Datu National Park; (Photos credit: A–C & E, P. P. K. Chai; D, J. Rantai).

