



Statistisches Landesamt

RHEINLAND-PFALZ

Band 393

Statistische Bände

**Amtliches
Gemeindeverzeichnis 2006**



Statistik nutzen

Band 393

Statistische Bände

Amtliches Gemeindeverzeichnis
2006

Herausgeber: Statistisches Landesamt Rheinland-Pfalz
56128 Bad Ems

Telefon: 02603 71-0, Telefax: 02603 71-3150

E-Mail: poststelle@statistik.rlp.de
Internet: www.statistik.rlp.de

Erscheinungsfolge: unregelmäßig
Erschienen im März 2006

Bestellnummer: A1122 200601

© Statistisches Landesamt Rheinland-Pfalz • Bad Ems • 2006

Für nichtgewerbliche Zwecke sind Vervielfältigung und unentgeltliche Verbreitung, auch auszugsweise, mit Quellenangabe gestattet. Die Verbreitung, auch auszugsweise, über elektronische Systeme/Datenträger bedarf der vorherigen Zustimmung. Alle übrigen Rechte bleiben vorbehalten.



In Rheinland-Pfalz gibt es heute 2 306 Gemeinden. In keinem anderen Bundesland ist die Zahl der Gemeinden so groß und in keinem anderen Bundesland gibt es so viele kleine und kleinste Gemeinden. Mit nur 7 Einwohnern weist die Bevölkerungsfortschreibung Dierfeld als kleinste Gemeinde des Landes aus. In der größten Gemeinde, der Landeshauptstadt Mainz, leben mehr als 192 000 Menschen. Das Land gliedert sich in 12 kreisfreie Städte und 24 Landkreise. Zur Straffung der Verwaltungsstruktur sind die zahlreichen Gemeinden zu insgesamt 163 Verbandsgemeinden zusammengefasst, die Verwaltungsaufgaben für ihre Ortsgemeinden übernehmen; darüber hinaus gibt es 37 verbandsfreie Gemeinden.

Das Amtliche Gemeindeverzeichnis Rheinland-Pfalz hat sich seit seinem ersten Erscheinen im Jahr 1957 für einen großen Nutzerkreis immer wieder als unentbehrliche Informationsquelle erwiesen. Die vorliegende Neuauflage enthält neben den Landkarten, Schaubildern und Tabellen des allgemeinen Teils ein alphabetisch und ein systematisch gegliedertes Verzeichnis. Das alphabetische Gemeindeverzeichnis führt alle Gebietseinheiten des Landes in ihrer amtlichen Schreibweise in alphabetischer Reihenfolge auf. Das systematische Verzeichnis gibt – hierarchisch gegliedert nach den administrativen Gebietseinheiten des Landes – einen Überblick über die Entwicklung der Bevölkerungszahl der Gemeinden und enthält Daten über deren Fläche, Bevölkerungsdichte sowie Jugend- und Altenquotient. Ergänzend enthält der Band eine Auswahl so genannter nichtadministrativer Gebietsgliederungen, die eine wichtige Grundlage für Planung, Forschung und Politik bilden. Dargestellt werden die Gerichts-, Finanzamts-, Arbeitsagenturbezirke, Arbeitsmarkt- und Raumordnungsregionen sowie die statistischen Regionen der Europäischen Union. Anschriften der Kommunalverwaltungen erhöhen den Informationswert der Veröffentlichung zusätzlich.

Ein eigener Abschnitt des Amtlichen Gemeindeverzeichnisses befasst sich mit den Auswirkungen der territorialen Verwaltungsreformen. Ergänzend zu den dargestellten Gebietsänderungen von Regierungsbezirken, Landkreisen und Gemeinden sind auch Namensänderungen bzw. Verleihungen von Zusatzbezeichnungen aufgeführt. Das alphabetische Verzeichnis der aufgelösten Gemeinden informiert darüber, zu welcher Gemeinde und zu welchem Landkreis die früher selbständigen Gemeinden heute gehören.

Bad Ems, im Februar 2006

Jörg Berres

Präsident des Statistischen Landesamtes

Inhalt

	Seite
Einleitung und Erläuterungen	7
1. Allgemeiner Teil	11
1.1 Rheinland-Pfalz nach kreisfreien Städten und Landkreisen (Landkarte)	12
1.2 Rheinland-Pfalz nach verbandsfreien Gemeinden und Verbandsgemeinden (Landkarte)	13
1.3 Bevölkerung am 30.06.2005 nach kreisfreien Städten und Landkreisen (Schaubild)	14
1.4 Bodenfläche am 01.01.2005 nach kreisfreien Städten und Landkreisen (Schaubild)	15
1.5 Die 50 größten Gemeinden in Rheinland-Pfalz am 30.06.2005 nach ihrer Bevölkerungszahl (Schaubild)	16
1.6 Gemeinden mit mehr als 3 000 Einwohnern am 30.06.2005	17
1.7 Gemeinden und ihre Bevölkerung am 30.06.2005 nach Gemeindegrößenklassen (Schaubild)	20
1.8 Gemeinden und Bevölkerung 1950, 1970, 1990 und 2005 nach Gemeindegrößenklassen	21
1.9 Gemeinden in den Landkreisen am 30.06.2005 nach Größenklassen	21
1.10 Verbandsgemeinden am 30.06.2005 nach der Zahl ihrer Gemeinden	22
1.11 Gemeinden, Einwohner und Gemeindegrößenklassen am 31.12.2004 nach Bundesländern	24
1.12 Kleinste und größte Gebietskörperschaften nach ihrer Bevölkerung am 30.06.2005 und Bodenfläche am 31.12.2004	25
2. Alphabetisches Gemeindeverzeichnis	27
2.1 Alphabetisches Verzeichnis der kreisfreien Städte und Landkreise	28
2.2 Alphabetisches Verzeichnis der verbandsfreien Gemeinden und Verbandsgemeinden	29
2.3 Alphabetisches Verzeichnis der Gemeinden	32
3. Systematisches Gemeindeverzeichnis	55
3.1 Systematisches Verzeichnis der kreisfreien Städte und Landkreise	56
3.2 Systematisches Verzeichnis der verbandsfreien Gemeinden und Verbandsgemeinden	57
3.3 Systematisches Verzeichnis der Gemeinden	65

4. Nichtadministrative Gebietsgliederungen	125
4.1 Gerichtsbezirke	126
4.2 Finanzamtsbezirke	131
4.3 Arbeitsmarktregionen	133
4.4 Arbeitsagenturbezirke	134
4.5 Raumordnungsregionen	140
4.6 Statistische Regionen der Europäischen Union (NUTS 2)	141
5. Anschriften	143
5.1 Anschriften der Verwaltungen der kreisfreien Städte und Landkreise	144
5.2 Anschriften der Verwaltungen der verbandsfreien Gemeinden und Verbandsgemeinden	145
6. Gebietsänderungen – Territoriale Verwaltungsreform	151
6.1 Rheinland-Pfalz in der Gliederung nach kreisfreien Städten und Landkreisen vor Beginn der Verwaltungsreform, Stand: 1966 (Landkarte)	152
6.2 Kreisfreie Städte und Landkreise nach den Stufen der territorialen Verwaltungsreform	153
6.3 Neubildungen und Auflösungen von Regierungsbezirken	157
6.4 Neubildungen und Gebietsänderungen von Landkreisen	158
6.5 Gemeinden mit einer territorialen Änderung seit 1966	168
6.6 Namensänderungen von Landkreisen, Verbandsgemeinden und Gemeinden in alphabetischer Reihenfolge seit 1966	203
6.7 Namensänderungen von Landkreisen, Verbandsgemeinden und Gemeinden nach dem Wirkungsdatum seit 1966	206
6.8 Seit 1966 aufgelöste Gemeinden	209

Einleitung und Erläuterungen

Inhalt

In Rheinland-Pfalz gibt es 2 306 Gemeinden – mehr als in jedem anderen Bundesland. Die Bevölkerung lebt in vielen sehr kleinen Gemeinden: So gibt es 127 Gemeinden mit weniger als 100 Einwohnern oder 1 592 Gemeinden mit weniger als 1 000 Einwohnern (Stand: 30.06.2005). Es gibt aber auch drei Großstädte im Land mit mehr als 100 000 Einwohnern und darüber hinaus zwei Städte – Trier und Kaiserslautern, in denen nahezu 100 000 Menschen leben.

Im Zeitablauf hat sich die Zahl der Gemeinden in Rheinland-Pfalz deutlich verringert. Bei der Gründung des Landes am 18. Mai 1947 gab es in fünf Regierungsbezirken 11 Stadt- und 39 Landkreise mit insgesamt 2 913 Gemeinden. 1948 wurde Landau in der Pfalz zur zwölften kreisfreien Stadt. Ende der 1960er- und Anfang der 1970er-Jahre wurden im Rahmen einer Verwaltungsreform die Regierungsbezirke Koblenz und Montabaur sowie Rheinhessen und Pfalz zusammengelegt. Außerdem wurde die Zahl der Landkreise auf 24, die der Gemeinden auf 2 326 (Stand 31.12.1975) reduziert. Anfang des Jahres 2000 wurden die drei Regierungsbezirke aufgelöst.

Durch die Einführung der Verbandsgemeinden im Jahr 1968 wurde die Verwaltungsstruktur gestrafft. Eine Verbandsgemeinde besteht aus

mehreren benachbarten Ortsgemeinden des gleichen Landkreises. Dabei bleiben die einzelnen Ortsgemeinden weiterhin rechtlich selbstständig, die Verbandsgemeinde übernimmt jedoch – neben eigenen – auch zahlreiche Aufgaben für ihre Ortsgemeinden. Zurzeit gibt es 163 Verbandsgemeinden.

Aufbau

Der vorliegende Band ist in sechs Teile gegliedert:

- **Teil 1** enthält allgemeine **zusammenfassende Darstellungen** zur territorialen Struktur in Rheinland-Pfalz. In mehreren Schaubildern und Tabellen werden Daten zu den Gemeinden und Verbandsgemeinden sowie den kreisfreien Städten und Landkreisen des Landes dargestellt. Darunter gibt es auch Angaben zur zeitlichen Entwicklung sowie einen Vergleich mit der Gebietsstruktur in den anderen Bundesländern.
- **Teil 2** führt alle Gemeinden des Landes in ihrer **amtlichen Schreibweise** in **alphabetischer Reihenfolge** auf. Die Auflistung der kreisfreien Städte und Landkreise sowie der verbandsfreien Gemeinden und Verbandsgemeinden sind in einem jeweils gesonderten Abschnitt vorangestellt.
- **Teil 3** beinhaltet das **systematische Ver-**

zeichnis der Gemeinden. Die Gemeinden werden in der hierarchischen Gliederung nach kreisfreien Städten und Landkreisen sowie verbandsfreien Gemeinden und Verbandsgemeinden geordnet aufgeführt. Für jede Gemeinde sind die Bevölkerung der Jahre 1950, 1970, 1990 und 2005, die Fläche, die Bevölkerungsdichte sowie der Jugend- und der Altenquotient angegeben. Wenn eine Gemeinde nicht über den gesamten Betrachtungszeitraum bestanden hat, ist ihre Bevölkerungszahl – dem Wirkungsdatum der territorialen Änderung entsprechend – nicht für alle Jahre ausgewiesen. Dies trifft auf folgende Gemeinden zu: Bruchweiler-Bärenbach, Bundenthal, Elbingen, Hatzenport, Langweiler, Leienkaul, Löff, Mähren, Trimbs, Urbar und Welling.

• **Teil 4** ergänzt den vorangegangenen Abschnitt durch eine Darstellung **nichtadministrativer Gebietsgliederungen**. Im Einzelnen werden die Abgrenzungen von Gerichtsbezirken, Finanzamtsbezirken, Arbeitsmarktregionen, Arbeitsagenturbezirken, Raumordnungsregionen sowie die den ehemaligen Regierungsbezirken entsprechenden statistischen Regionen, die für Datenlieferungen an das Statistische Amt der Europäischen Gemeinschaften (Eurostat) relevant sind, aufgezeigt.

• **Teil 5** führt die **Anschriften** der Verwaltungen der kreisfreien Städte und Landkreise sowie der verbandsfreien Gemeinden und Verbandsgemeinden auf. Die Verwaltungsgeschäfte der in Rheinland-Pfalz sehr zahlreichen und teilweise sehr kleinen Gemeinden werden von der jeweils zuständigen Verbandsgemeinde im Namen und im Auftrag der betreffenden Ortsgemeinde wahrgenommen. Daher wurde auf die Angabe der Anschriften der Ortsgemeinden in diesem Band verzichtet.

• **Teil 6** beschreibt die **territorialen Änderungen**, die in Rheinland-Pfalz seit 1966 stattgefunden haben. Dabei geht es zum einen um die Darstellung der Verwaltungsreform Ende der 1960er- und Anfang der 1970er-Jahre. Darüber hinaus werden aber auch jegliche, die Gebietsgliederung des Landes betreffenden Änderungen im Zeitablauf aufgezeigt. Darunter fallen auch Zusammenlegungen oder Eingliederungen von Gemeinden bzw. Ausgliederungen von Gemeindeteilen sowie Namensänderungen.

Erläuterungen

Schlüsselnummern

Die Darstellung rheinland-pfälzischer Gemeinden erfolgt in dieser Veröffentlichung neben dem Namen auch mit einer achtstelligen Schlüsselnummer. Diese Schlüsselnummer bildet die im Land bestehenden administrativen Gebietseinheiten hierarchisch ab.

Dabei gibt die erste Stelle die Kennziffer für die mit Wirkung vom 01.01.2000 aufgelösten Regierungsbezirke an, die aus systematischen Gründen jedoch beibehalten werden musste. Die zweite und dritte Stelle stehen für die kreisfreien Städte und Landkreise, die vierte und fünfte für die Verbandsgemeinden und die sechste bis achte für die Gemeinde. Der Verbandsgemeindeschlüssel wird innerhalb jedes Landkreises aufsteigend durchnummeriert. Gehört eine Gemeinde keiner Verbandsgemeinde an, wird der zweistellige Verbandsgemeindeschlüssel an der vierten und fünften Stelle mit 00 dargestellt; diese so genannten verbandsfreien Gemeinden werden innerhalb der Landkreise vor den Verbandsgemeinden aufgeführt. Der dreistellige Gemeindeschlüssel ist innerhalb jeder Verbandsgemeinde aufstei-

gend sortiert. Die Anordnung der Gebiete unterhalb der ehemaligen Regierungsbezirke bestimmt sich nach der – ggf. früheren – alphabetischen Reihenfolge. Bei Namensänderungen wurden die ursprüngliche Schlüsselnummer und damit auch die Reihenfolge beibehalten. Bei Zusammenlegungen bzw. Eingliederungen von Gemeinden oder Gemeindeteilen wurde in der Regel kein neuer Gemeindeschlüssel vergeben. Ausgliederte Gemeindeteile und daraus gebildete Gemeinden erhielten eine neue Schlüsselnummer.

Im Ländervergleich wird mit dem so genannten Amtlichen Gemeindeschlüssel (AGS) gearbeitet. Es handelt sich hier um eine achtstellige Schlüsselnummer ohne Abbildung der Verbandsebene; dem sechsstelligen Kreis- und Gemeindeschlüssel wird der zweistellige Landeschlüssel – 07 für Rheinland-Pfalz – vorangestellt, auf dessen Aufführung hier verzichtet wird.

Die in diesem Band enthaltene Schlüsselssystematik sei am Beispiel der Stadt Bad Ems aufgezeigt. Die Schlüsselnummer (141 01 006) gliedert sich in folgende Teile:

- 1 für den ehemaligen Regierungsbezirk Koblenz
- 41 für den Rhein-Lahn-Kreis
- 01 für die Verbandsgemeinde Bad Ems
- 006 für die Gemeinde Bad Ems

Wird eine Verbandsgemeinde allein dargestellt, verkürzt sich die Schlüsselnummer auf fünf Stellen (Verbandsgemeinde Bad Ems 141 01).

Namenszusätze

Die Bezeichnung „Bad“ ist Bestandteil des Gemeindefamens. Gemeinden mit dem Na-

mensteil „Bad“ sind daher alphabetisch entsprechend eingeordnet.

Die Bezeichnung „Stadt“ führen die Gemeinden, denen diese Bezeichnung nach dem bisherigen Recht zusteht oder auf Antrag von der Landesregierung verliehen wurde.

Fläche

Bei den in km² nachgewiesenen Flächenangaben handelt es sich um die Gemarkungsfläche (Katasterfläche) der Gemeinden bzw. ihre Summierung. Sie sind dem Automatisierten Liegenschaftsbuch (ALB) des Landesamtes für Vermessung und Geobasisinformation entnommen und entsprechen dem Stand 31.12.2004.

Das gemeinschaftliche deutsch-luxemburgische Hoheitsgebiet nimmt auf Grund des Verwaltungsabkommens zwischen dem Großherzogtum Luxemburg, dem Land Rheinland-Pfalz und dem Saarland vom 22. Februar 1990 über die Einrichtung und Fortführung eines Katasters eine Sonderstellung bei der Flächennachweisung ein. Dieses etwa 6,2 km² große Gebiet – es handelt sich um Grenzflüsse und darin liegende Inseln – gehört zwar in seiner Gesamtheit zur Landesfläche von Rheinland-Pfalz, ist jedoch nicht mehr Bestandteil der Fläche der betroffenen Grenzkreise und -gemeinden. Die Summe der Fläche der Verwaltungsbezirke weicht daher von der Landesfläche ab.

Nichtadministrative Gebietsgliederungen

Während in der Regel die Gebietsstruktur eines Landes in ihrer administrativen Gliederung nach Landkreisen, Verbandsgemeinden und Gemeinden dargestellt wird, gibt es für unterschiedliche Zielsetzungen auch andere – an den jeweiligen Verwendungszwecken ausge-

richtete – so genannte nichtadministrative Gebietsgliederungen. Derartige Gebiete setzen sich normalerweise aus mehreren ganzen Verwaltungseinheiten, wie Landkreisen, Verbandsgemeinden oder Gemeinden zusammen. Bei den statistischen Regionen der Europäischen Union handelt es sich um eine hierarchische Gebietsgliederung für Zwecke der Regionalstatistik, die unter anderem für die Förderung strukturschwacher Gebiete benötigt wird. Die NUTS 2-Ebene entspricht in Rheinland-Pfalz der Untergliederung nach den früheren Regierungsbezirken. (NUTS steht für Nomenclature des unités territoriales statistiques.)

Bevölkerung

Die Angaben zur Bevölkerung sind die Ergebnisse der **amtlichen Bevölkerungsfortschreibung** auf der Grundlage der jeweils letzten Volkszählung. Die aktuellsten Zahlen werden für den 30.06.2005 nachgewiesen; sie basieren auf der Volkszählung 1987 und berücksichtigen Geburten und Sterbefälle sowie Zu- und Fortzüge, die seitdem stattgefunden haben.

Zur Bevölkerung einer Gemeinde werden alle Personen gezählt, die dort ihre alleinige Wohnung oder – bei mehreren Wohnsitzen – ihre **Hauptwohnung** haben. Der Begriff der Hauptwohnung ist in § 12 Absatz 2 des Melderechtsrahmengesetzes wie folgt definiert:

Hauptwohnung ist grundsätzlich die vorwiegend benutzte Wohnung. Hauptwohnung eines verheirateten Einwohners, der nicht dauernd getrennt von seiner Familie lebt, ist die vorwiegend benutzte Wohnung der Familie. In Zweifelsfällen ist die vorwiegend benutzte Wohnung dort, wo der Schwerpunkt der Lebensbeziehungen des Einwohners liegt.

Zur Bevölkerung zählen auch die im Bundes-

gebiet gemeldeten **Ausländer**. Nicht zur Bevölkerung gehören hingegen die Angehörigen der ausländischen **Stationierungstreitkräfte** sowie der ausländischen diplomatischen und konsularischen Vertretungen mit ihren Familienangehörigen.

Jugend- und Altenquotient

Jugend- und Altenquotient sind statistische Kenngrößen zur Charakterisierung der Altersstruktur einer Bevölkerung. Der Jugendquotient gibt die Zahl der unter 20-Jährigen bezogen auf 100 Personen im Alter zwischen 20 und 60 Jahren an. Da die unter 20-Jährigen häufig noch nicht erwerbstätig sind, misst diese Kennziffer die „Belastung“ der erwerbsfähigen Generation zwischen 20 und 60 Jahren durch die noch nicht erwerbstätigen Personen. Entsprechend gibt der Altenquotient die Zahl der 60-jährigen und älteren Personen bezogen auf 100 Personen im Alter zwischen 20 und 60 Jahren an und misst damit die „Belastung“ durch die nicht mehr erwerbstätigen Personen. Da nach dem Alter untergliederte Angaben zur Bevölkerung nur zum Jahresende vorliegen, werden Jugend- und Altenquotient zum Stand 31.12.2004 ausgewiesen.

Gebietsstand

Abgrenzungen oder Bezeichnungen von Gebieten geben den Stand Ende **Februar 2006** wieder. Gebietsänderungen oder Umbenennungen sind bis zu diesem Zeitpunkt berücksichtigt.

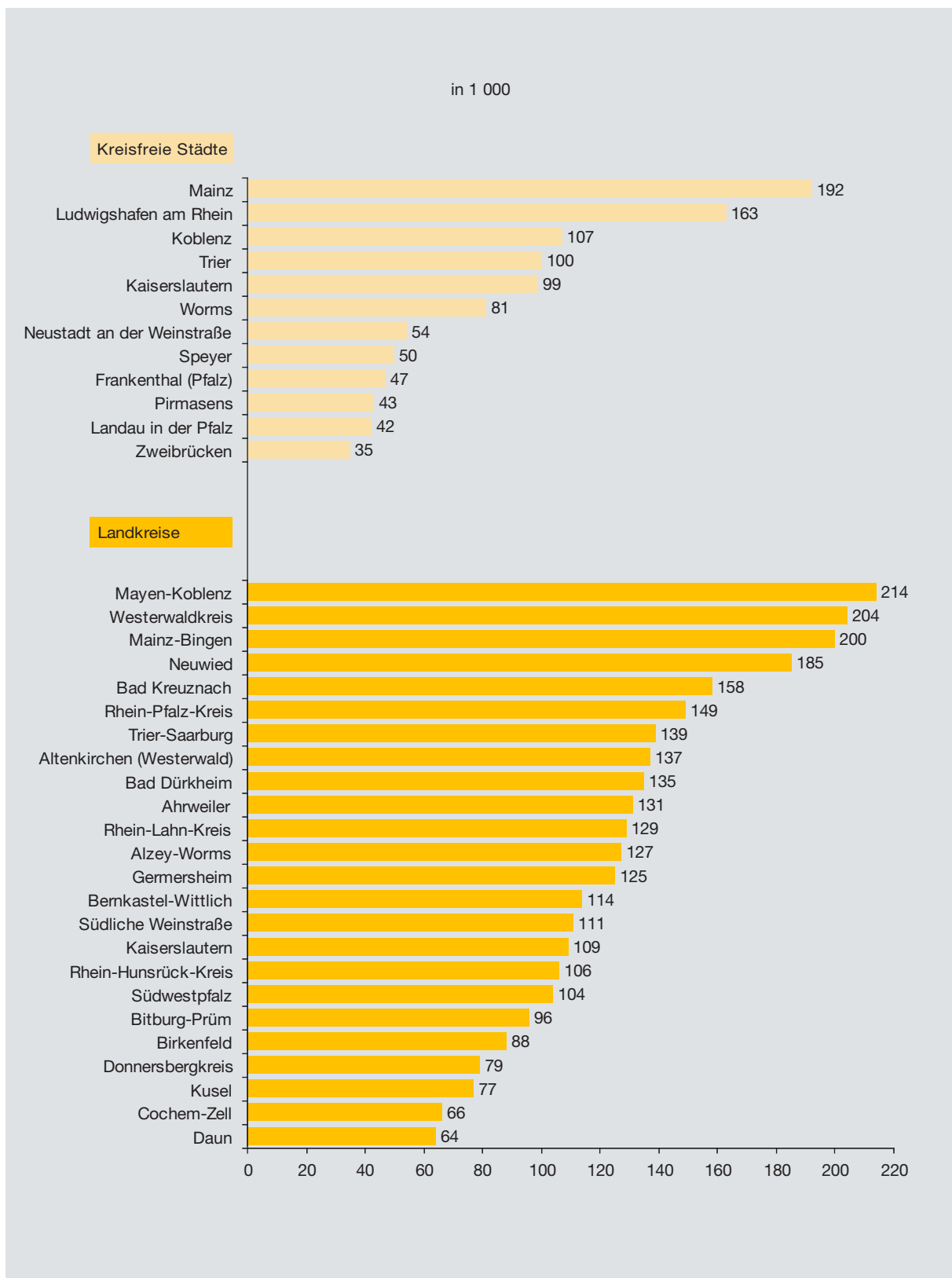
1. Allgemeiner Teil

- 1.1 Rheinland-Pfalz nach kreisfreien Städten und Landkreisen (Landkarte)
- 1.2 Rheinland-Pfalz nach verbandsfreien Gemeinden und Verbandsgemeinden (Landkarte)
- 1.3 Bevölkerung am 30.06.2005 nach kreisfreien Städten und Landkreisen (Schaubild)
- 1.4 Bodenfläche am 01.01.2005 nach kreisfreien Städten und Landkreisen (Schaubild)
- 1.5 Die 50 größten Gemeinden in Rheinland-Pfalz am 30.06.2005 nach ihrer Bevölkerungszahl (Schaubild)
- 1.6 Gemeinden mit mehr als 3 000 Einwohnern am 30.06.2005
- 1.7 Gemeinden und ihre Bevölkerung am 30.06.2005 nach Gemeindegrößenklassen (Schaubild)
- 1.8 Gemeinden und Bevölkerung 1950, 1970, 1990 und 2005 nach Gemeindegrößenklassen
- 1.9 Gemeinden in den Landkreisen am 30.06.2005 nach Größenklassen
- 1.10 Verbandsgemeinden am 30.06.2005 nach der Zahl ihrer Gemeinden
- 1.11 Gemeinden, Einwohner und Gemeindegrößenklassen am 31.12.2004 nach Bundesländern
- 1.12 Kleinste und größte Gebietskörperschaften nach ihrer Bevölkerung am 30.06.2005 und Bodenfläche am 31.12.2004

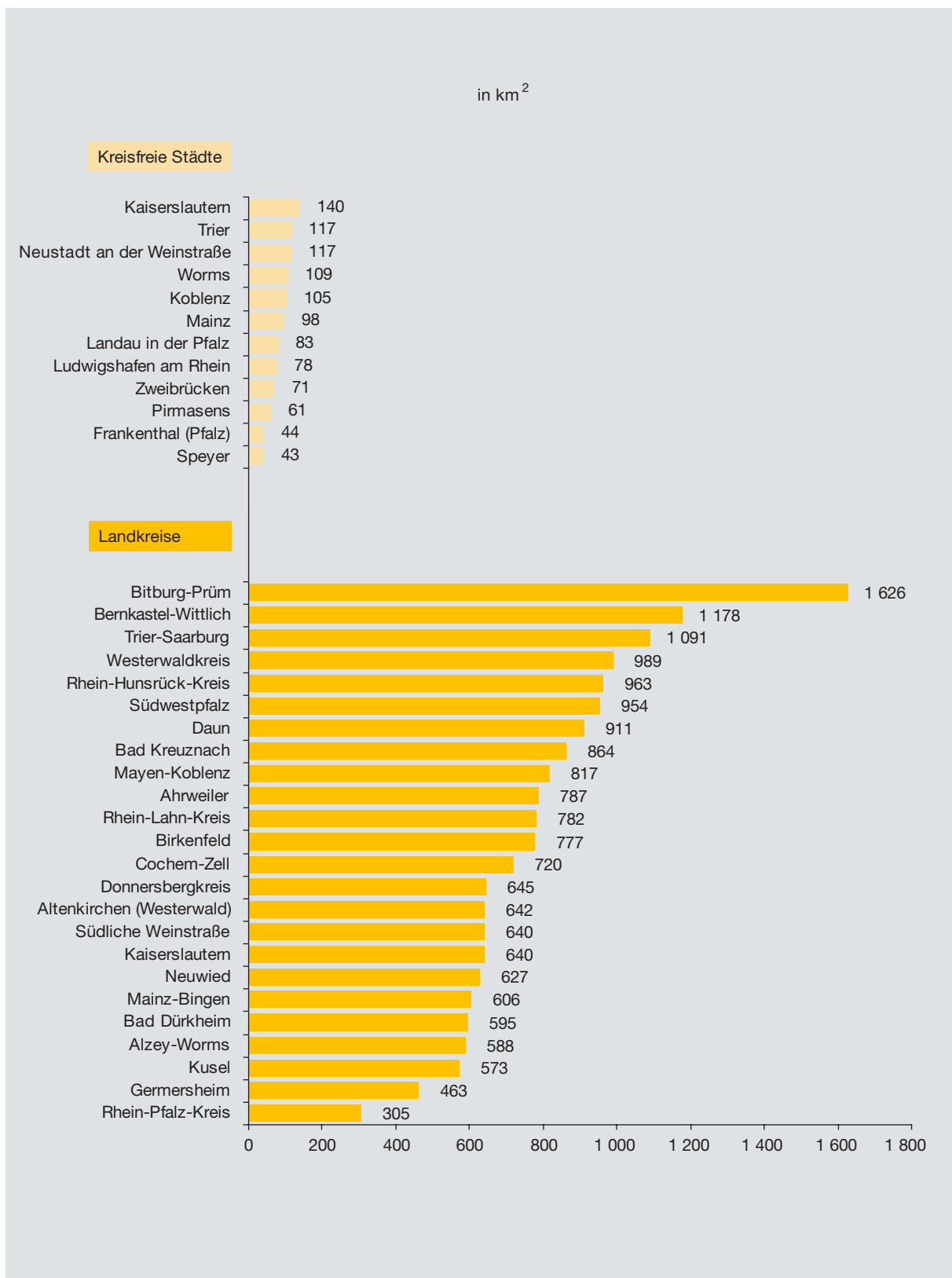
1.1 Rheinland-Pfalz nach kreisfreien Städten und Landkreisen (Landkarte)



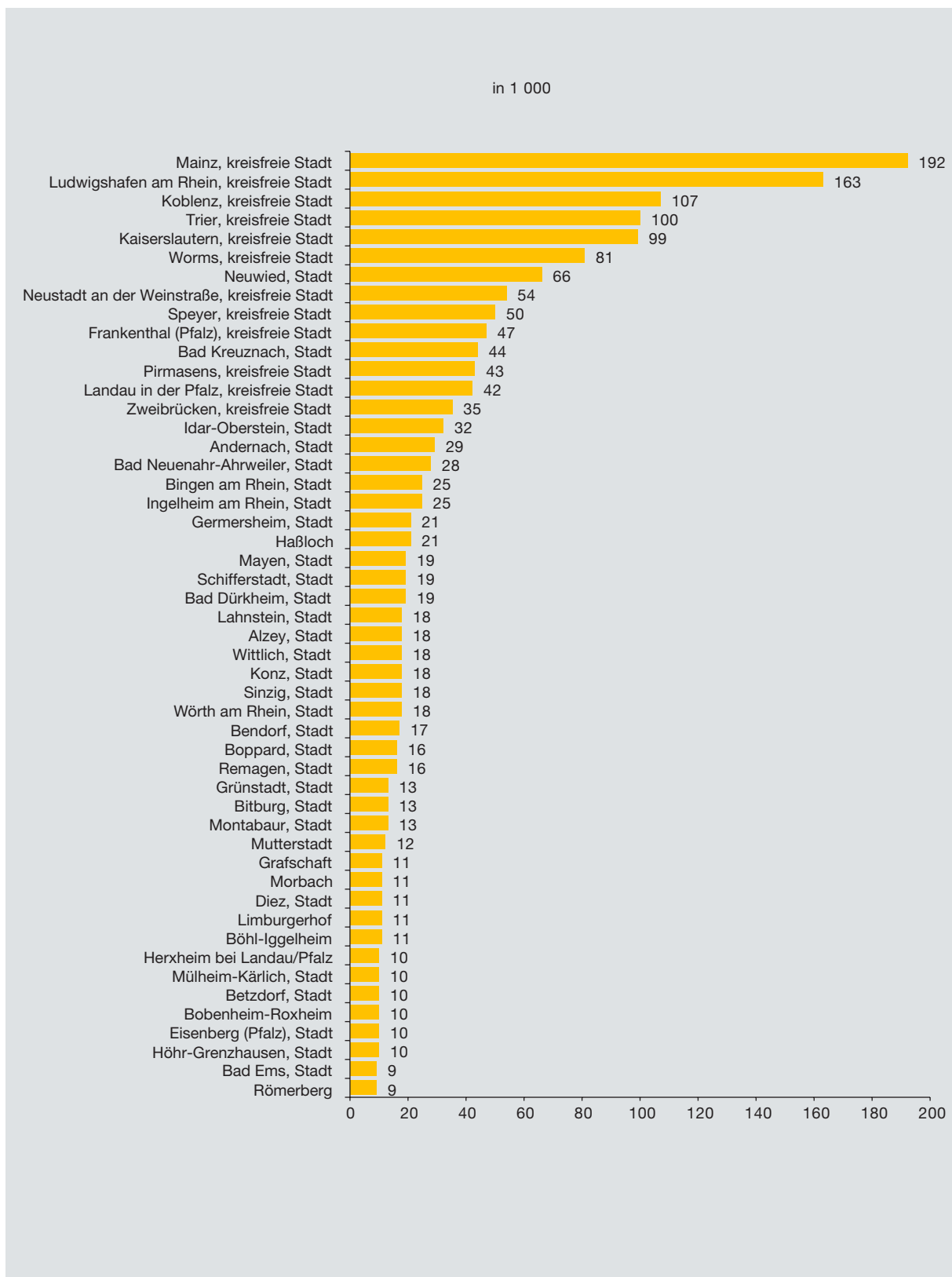
1.3 Bevölkerung am 30.06.2005 nach kreisfreien Städten und Landkreisen (Schaubild)



1.4 Bodenfläche am 01.01.2005 nach kreisfreien Städten und Landkreisen (Schaubild)



1.5 Die 50 größten Gemeinden in Rheinland-Pfalz am 30.06.2005 nach ihrer Bevölkerungszahl (Schaubild)



1.6 Gemeinden mit mehr als 3 000 Einwohnern am 30.06.2005

Gemeinde-schlüssel	Größenklasse Name	Bevöl-kerung	Gemeinde-schlüssel	Größenklasse Name	Bevöl-kerung
100 000 und mehr Einwohner			231 00 502	Morbach	11 162
			141 03 029	Diez, Stadt	10 918
315 00 000	Mainz, kreisfreie Stadt	192 208	338 00 017	Limburgerhof	10 721
314 00 000	Ludwigshafen am Rhein, kreisfreie Stadt	163 274	338 00 005	Böhl-Iggelheim	10 688
111 00 000	Koblenz, kreisfreie Stadt	106 681	337 04 038	Herxheim bei Landau/Pfalz	10 435
			137 08 216	Mülheim-Kärlich, Stadt	10 416
			132 02 006	Betzdorf, Stadt	10 406
100 000 bis 50 000 Einwohner			338 00 004	Bobenheim-Roxheim	10 126
211 00 000	Trier, kreisfreie Stadt	99 685	333 02 019	Eisenberg (Pfalz), Stadt	9 777
312 00 000	Kaiserslautern, kreisfreie Stadt	99 033	10 000 bis 5 000 Einwohner		
319 00 000	Worms, kreisfreie Stadt	81 385	143 03 032	Höhr-Grenzhausen, Stadt	9 758
138 00 045	Neuwied, Stadt	66 455	141 01 006	Bad Ems, Stadt	9 452
316 00 000	Neustadt an der Weinstraße, kreisfreie Stadt	53 760	338 00 023	Römerberg	9 210
318 00 000	Speyer, kreisfreie Stadt	50 428	132 07 063	Kirchen (Sieg), Stadt	9 195
			131 03 006	Bad Breisig, Stadt	9 024
50 000 bis 20 000 Einwohner			335 05 022	Landstuhl, Sickingenstadt, Stadt	8 956
311 00 000	Frankenthal (Pfalz), kreisfreie Stadt	47 357	137 07 226	Vallendar, Stadt	8 814
133 00 006	Bad Kreuznach, Stadt	43 757	133 00 052	Kirn, Stadt	8 773
317 00 000	Pirmasens, kreisfreie Stadt	43 482	137 04 069	Mendig, Stadt	8 721
313 00 000	Landau in der Pfalz, kreisfreie Stadt	41 841	331 00 055	Osthofen, Stadt	8 604
320 00 000	Zweibrücken, kreisfreie Stadt	35 393	132 08 117	Wissen, Stadt	8 594
134 00 045	Idar-Oberstein, Stadt	32 254	339 00 009	Budenheim	8 545
137 00 003	Andernach, Stadt	29 416	233 01 501	Daun, Stadt	8 494
131 00 007	Bad Neuenahr-Ahrweiler, Stadt	27 628	334 01 001	Bellheim	8 469
339 00 005	Bingen am Rhein, Stadt	24 850	339 06 042	Nieder-Olm	8 452
339 00 030	Ingelheim am Rhein, Stadt	24 648	334 04 013	Kandel, Stadt	8 351
334 00 007	Germersheim, Stadt	20 777	335 08 038	Ramstein-Miesenbach, Stadt	8 107
332 00 025	Haßloch	20 747	337 02 005	Bad Bergzabern, Stadt	8 011
			333 04 039	Kirchheimbolanden, Stadt	8 010
20 000 bis 10 000 Einwohner			140 07 144	Simmern/Hunsrück, Stadt	7 844
137 00 068	Mayen, Stadt	19 428	338 00 001	Altrip	7 842
338 00 025	Schifferstadt, Stadt	19 258	334 06 025	Rülzheim	7 819
332 00 002	Bad Dürkheim, Stadt	18 830	137 08 228	Weißenthurm, Stadt	7 803
141 00 075	Lahnstein, Stadt	18 439	335 01 003	Bruchmühlbach-Miesau	7 678
331 00 003	Alzey, Stadt	18 256	339 07 043	Nierstein	7 644
231 00 134	Wittlich, Stadt	17 809	233 02 026	Gerolstein, Stadt	7 617
235 03 068	Konz, Stadt	17 782	340 04 038	Rodalben, Stadt	7 598
131 00 077	Sinzig, Stadt	17 774	331 06 073	Wörrstadt	7 577
334 00 501	Wörth am Rhein, Stadt	17 509	143 05 062	Ransbach-Baumbach, Stadt	7 373
137 00 203	Bendorf, Stadt	17 451	338 00 020	Neuhofen	7 308
140 00 501	Boppard, Stadt	16 372	331 06 058	Saulheim	7 200
131 00 070	Remagen, Stadt	16 358	337 01 501	Annweiler am Trifels, Stadt	7 178
332 00 024	Grünstadt, Stadt	13 288	132 00 050	Herdorf, Stadt	7 166
232 00 018	Bitburg, Stadt	12 899	339 05 027	Heidesheim am Rhein	7 156
143 04 048	Montabaur, Stadt	12 558	335 02 004	Enkenbach-Alsenborn	7 124
338 00 019	Mutterstadt	12 456	338 01 006	Dannstadt-Schauernheim	7 116
131 00 090	Grafenschaft	11 185	138 01 003	Asbach	7 006
			338 04 018	Maxdorf	6 947

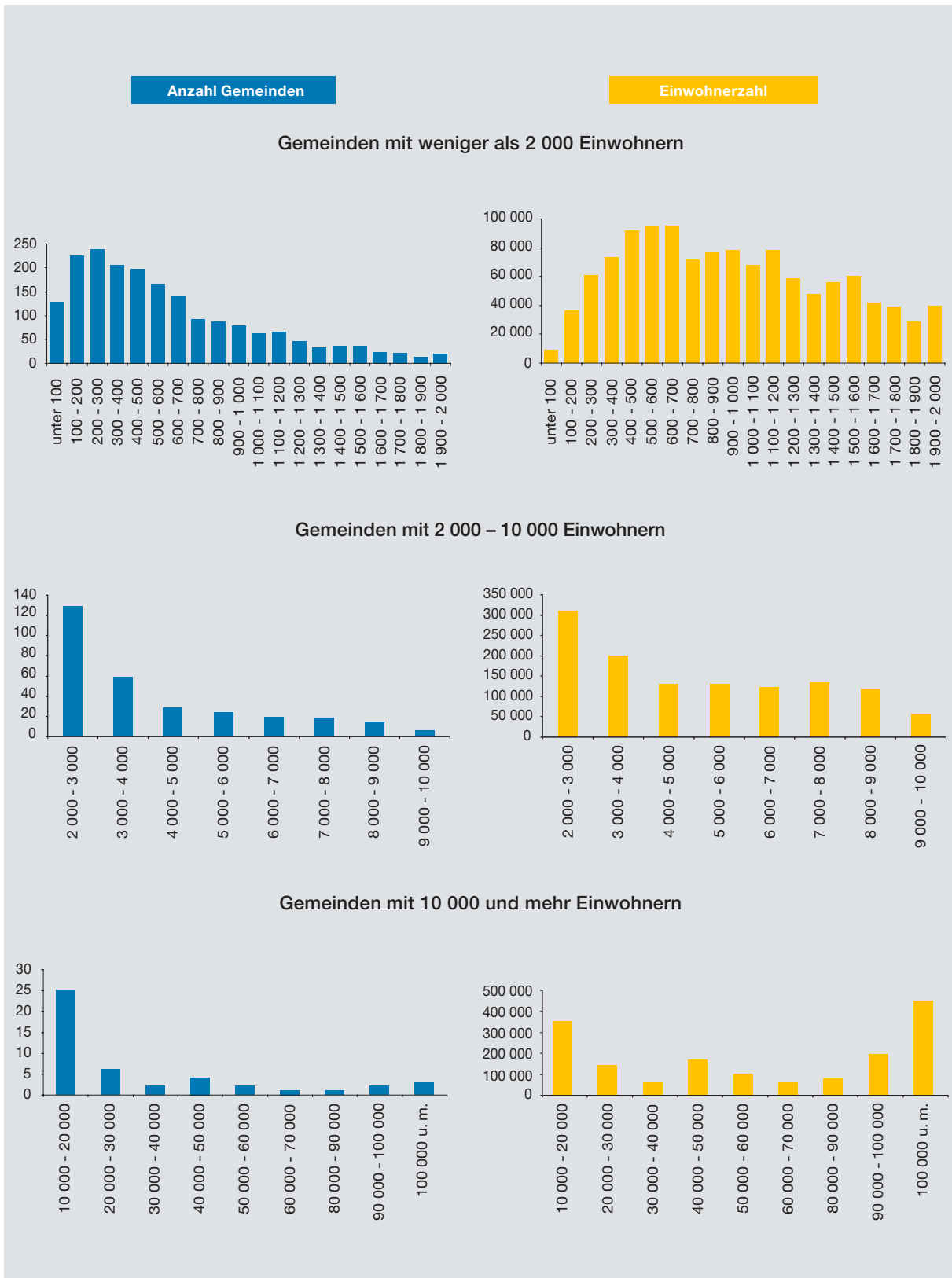
1.6 Gemeinden mit mehr als 3 000 Einwohnern am 30.06.2005

Gemeinde-schlüssel	Größenklasse Name	Bevöl-kerung	Gemeinde-schlüssel	Größenklasse Name	Bevöl-kerung
334 03 012	Jockgrim	6 925	333 06 503	Winnweiler	4 785
134 02 010	Birkenfeld, Stadt	6 922	332 06 046	Wachenheim an der Weinstraße, Stadt	4 777
339 02 006	Bodenheim	6 899	340 01 004	Dahn, Stadt	4 772
339 07 049	Oppenheim, Stadt	6 863	335 03 015	Hochspeyer	4 769
231 01 008	Bernkastel-Kues, Stadt	6 812	334 03 024	Rheinzabern	4 755
337 03 020	Edenkoben, Stadt	6 787	138 01 080	Buchholz (Westerwald)	4 694
137 02 089	Polch, Stadt	6 607	138 07 062	Rheinbreitbach	4 602
138 01 044	Neustadt (Wied)	6 531	335 09 049	Weilerbach	4 550
235 06 125	Schweich, Stadt	6 502	339 06 057	Stadecken-Elsheim	4 515
133 07 501	Bad Sobernheim, Stadt	6 470	132 03 018	Daaden	4 482
339 03 019	Gau-Algesheim, Stadt	6 431	331 05 072	Wöllstein	4 482
132 01 501	Altenkirchen (Westerwald), Stadt	6 345	135 05 092	Zell (Mosel), Stadt	4 425
132 07 072	Mudersbach	6 332	332 02 050	Weisenheim am Sand	4 386
235 05 118	Saarburg, Stadt	6 271	138 01 077	Windhagen	4 346
338 00 016	Lambsheim	6 110	340 03 028	Lemberg	4 285
231 07 124	Traben-Trarbach, Stadt	6 040	339 06 047	Ober-Olm	4 275
337 07 061	Offenbach an der Queich	6 019	141 07 092	Nastätten, Stadt	4 246
138 04 040	Linz am Rhein, Stadt	6 015	340 02 014	Hauenstein	4 101
138 03 012	Dierdorf, Stadt	5 996	337 06 052	Maikammer	4 092
143 01 206	Bad Marienberg (Westerwald), Stadt	5 877	134 01 005	Baumholder, Stadt	4 081
137 01 088	Plaidt	5 803	140 05 125	Rheinböllen	4 078
338 02 007	Dudenhofen	5 792	332 05 032	Lambrecht (Pfalz), Stadt	4 068
143 02 229	Hachenburg, Stadt	5 776	335 08 016	Hütschenhausen	4 054
336 05 092	Schönenberg-Kübelberg	5 774	335 06 034	Otterbach	4 022
333 05 502	Rockenhausen, Stadt	5 749	138 02 063	Rheinbrohl	3 999
143 09 308	Westerburg, Stadt	5 730	337 05 007	Billigheim-Ingenheim	3 978
138 02 004	Bad Hönningen, Stadt	5 724	339 08 056	Sprendlingen	3 942
235 01 045	Hermeskeil, Stadt	5 720	143 06 286	Rennerod, Stadt	3 956
232 06 296	Prüm, Stadt	5 454	137 01 057	Kruft	3 901
334 02 008	Hagenbach, Stadt	5 420	335 02 026	Mehlingen	3 897
336 06 102	Waldmohr	5 379	133 02 007	Bad Münster am Stein-Ebernburg, Stadt	3 835
338 05 026	Waldsee	5 351	140 04 067	Kirchberg (Hunsrück), Stadt	3 803
334 05 017	Lingenfeld	5 348	339 04 024	Guntersblum	3 757
140 03 064	Kastellaun, Stadt	5 259	332 01 009	Deidesheim, Stadt	3 748
335 07 035	Otterberg, Stadt	5 256	333 03 026	Göllheim	3 746
137 02 086	Ochtendung	5 252	137 01 081	Nickenich	3 716
336 03 055	Kusel, Stadt	5 183	331 01 032	Gau-Odernheim	3 694
143 10 081	Wirges, Stadt	5 169	133 04 054	Langenlonsheim	3 667
135 00 020	Cochem, Stadt	5 162	339 01 062	Waldalgesheim	3 658
340 06 054	Waldfishbach-Burgalben	5 084	339 06 067	Zornheim	3 643
141 06 091	Nassau, Stadt	5 042	138 04 068	Sankt Katharinen (Landkreis Neuwied)	3 567
339 02 039	Nackenheim	5 017	332 04 007	Carlsberg	3 544
	5 000 bis 3 000 Einwohner		340 05 051	Thaleischweiler-Fröschen	3 528
332 02 019	Freinsheim, Stadt	4 996	137 02 501	Münstermaifeld, Stadt	3 519
138 07 073	Unkel, Stadt	4 979	137 08 225	Urmitz	3 513
340 08 206	Contwig	4 971	140 06 112	Oberwesel, Stadt	3 508
132 07 076	Niederfischbach	4 911	339 06 032	Klein-Winternheim	3 477
140 02 036	Emmelshausen	4 875	235 07 137	Trierweiler	3 462
			140 04 145	Sohren	3 460

1.6 Gemeinden mit mehr als 3 000 Einwohnern am 30.06.2005

Gemeinde- schlüssel	Größenklasse Name	Bevöl- kerung	Gemeinde- schlüssel	Größenklasse Name	Bevöl- kerung
138 04 075	Vettelschoß	3 415	233 03 029	Hillesheim, Stadt	3 185
334 05 018	Lustadt	3 404	339 06 017	Essenheim	3 185
339 08 021	Gensingen	3 386	133 08 103	Stromberg, Stadt	3 177
132 06 044	Hamm (Sieg)	3 374	335 04 047	Trippstadt	3 152
137 06 212	Kobern-Gondorf	3 370	143 09 242	Höhn	3 124
332 01 035	Meckenheim	3 370	332 04 027	Hettenleidelheim	3 094
335 09 040	Rodenbach	3 353	332 03 010	Dirmstein	3 086
131 04 202	Burgbrohl	3 313	339 07 037	Mommenheim	3 086
137 08 211	Kettig	3 312	338 01 014	Hochdorf-Assenheim	3 084
338 05 021	Otterstadt	3 272	331 02 034	Gimbsheim	3 058
331 02 018	Eich	3 260	338 03 012	Heßheim	3 050
331 04 071	Westhofen	3 244	232 07 123	Speicher	3 044
338 04 003	Birkenheide	3 242	140 06 133	Sankt Goar, Stadt	3 024
135 03 083	Ulmen	3 232	336 01 003	Altenglan	3 020
331 03 023	Flörsheim-Dalsheim	3 203	338 02 011	Harthausen	3 020
137 07 224	Urbar	3 195	137 05 221	Rhens, Stadt	3 014
141 02 501	Braubach, Stadt	3 190	340 04 032	Münchweiler an der Rodalb	3 009

1.7 Gemeinden und ihre Bevölkerung am 30.06.2005 nach Gemeindegrößenklassen (Schaubild)



1.8 Gemeinden und Bevölkerung 1950, 1970, 1990 und 2005¹ nach Gemeindegrößenklassen

Gemeinden mit einer Bevölkerung von ... Personen	1950			1970			1990			2005 ²		
	Ge-meinden	Bevölkerung		Ge-meinden	Bevölkerung		Ge-meinden	Bevölkerung		Ge-meinden	Bevölkerung	
		Anzahl	%		Anzahl	%		Anzahl	%		Anzahl	%
unter 200	554	71 314	2,4	495	61 438	1,7	399	48 640	1,3	361	43 489	1,1
200 - 500	1 077	359 608	12,0	846	283 584	7,8	701	238 192	6,3	652	222 770	5,5
500 - 1 000	696	485 639	16,2	591	410 820	11,3	556	390 787	10,4	579	410 637	10,1
1 000 - 2 000	358	493 434	16,4	332	459 873	12,6	340	469 577	12,5	370	509 146	12,5
2 000 - 3 000	97	237 769	7,9	114	275 667	7,6	123	296 628	7,9	129	310 028	7,6
3 000 - 5 000	66	257 990	8,6	68	265 080	7,3	70	268 064	7,1	88	331 439	8,2
5 000 - 10 000	39	246 245	8,2	62	417 729	11,5	74	505 647	13,4	81	564 512	13,9
10 000 - 20 000	10	129 407	4,3	17	230 979	6,3	22	322 512	8,6	25	362 524	8,9
20 000 - 50 000	9	254 170	8,5	10	323 408	8,9	11	385 319	10,2	12	392 150	9,7
50 000 - 100 000	5	345 339	11,5	5	345 475	9,5	5	387 752	10,3	6	450 746	11,1
100 000 und mehr	1	123 869	4,1	4	571 384	15,7	3	450 392	12,0	3	462 163	11,4
Insgesamt	2 912	3 004 784	100	2 544	3 645 437	100	2 304	3 763 510	100	2 306	4 059 604	100

¹ 1950 und 1970 Ergebnisse der Volkszählungen, 1990 und 2005 Ergebnisse der Bevölkerungsfortschreibung. - ² Stichtag 30.06.

1.9 Gemeinden in den Landkreisen am 30.06.2005 nach Größenklassen

Landkreis	Verbandsfreie Gemeinden	Verbands-gemeinden	Orts-gemeinden	Verbandsfreie Gemeinden und Ortsgemeinden von ... bis unter ... Einwohnern							Einwohner je Gemeinde
				unter 300	300 - 500	500 - 1 000	1 000 - 3 000	3 000 - 5 000	5 000 - 10 000	10 000 und mehr	
Ahrweiler	4	4	70	24	11	19	14	1	1	4	1 766
Altenkirchen (Westerwald)	1	8	118	32	22	31	25	3	5	1	1 148
Bad Kreuznach	2	8	117	33	24	24	32	3	2	1	1 331
Birkenfeld	1	4	95	32	27	27	7	1	1	1	917
Cochem-Zell	1	5	91	28	20	28	13	2	1	-	716
Mayen-Koblenz	3	8	84	12	14	17	26	8	6	4	2 458
Neuwied	1	8	61	2	7	15	25	7	5	1	2 991
Rhein-Hunsrück-Kreis	1	6	133	56	35	25	9	6	2	1	792
Rhein-Lahn-Kreis	1	8	136	40	40	28	23	2	2	2	939
Westerwaldkreis	-	10	192	28	30	78	47	2	6	1	1 060
Bernkastel-Wittlich	2	7	106	36	18	24	26	-	2	2	1 057
Bitburg-Prüm	1	7	234	140	46	29	17	1	1	1	407
Daun	-	5	109	56	20	20	10	1	2	-	585
Trier-Saarburg	-	7	103	17	12	28	41	1	3	1	1 354
Alzey-Worms	2	6	67	2	7	25	25	6	3	1	1 833
Bad Dürkheim	3	6	45	-	4	11	21	9	-	3	2 811
Donnersbergkreis	-	6	81	24	15	25	12	2	3	-	975
Germersheim	2	6	29	1	-	2	18	2	6	2	4 035
Kaiserslautern	-	9	50	2	5	10	21	7	5	-	2 187
Kusel	-	7	98	24	25	32	13	1	3	-	784
Südliche Weinstraße	-	7	75	4	10	33	21	2	4	1	1 474
Rhein-Pfalz-Kreis	9	5	16	-	-	1	6	5	8	5	5 950
Mainz-Bingen	3	8	63	2	1	21	22	10	8	2	3 032
Südwestpfalz	-	8	84	9	16	26	25	6	2	-	1 232
Rheinland-Pfalz	37	163	2 257	604	409	579	499	88	81	34	1 327

1.10 Verbandsgemeinden am 30.06.2005 nach der Zahl ihrer Gemeinden

Verbands- gemeinde- schlüssel	Name	Zahl der Ge- meinden	Verbands- gemeinde- schlüssel	Name	Zahl der Ge- meinden
131 01	Adenau	37	140 05	Rheinböllen	12
131 02	Altenahr	12	140 06	Sankt Goar-Oberwesel	8
131 03	Bad Breisig	4	140 07	Simmern/Hunsrück	32
131 04	Brohltal	17	141 01	Bad Ems	9
132 01	Altenkirchen (Westerwald)	42	141 02	Braubach	5
132 02	Betzdorf	5	141 03	Diez	23
132 03	Daaden	9	141 04	Hahnstätten	10
132 04	Flammersfeld	26	141 05	Katzenelnbogen	21
132 05	Gebhardshain	12	141 06	Nassau	19
132 06	Hamm (Sieg)	12	141 07	Nastätten	32
132 07	Kirchen (Sieg)	6	141 08	Loreley	17
132 08	Wissen	6	143 01	Bad Marienberg (Westerwald)	18
133 01	Bad Kreuznach	9	143 02	Hachenburg	33
133 02	Bad Münster am Stein-Ebern- burg	10	143 03	Höhr-Grenzhausen	4
133 03	Kirn-Land	20	143 04	Montabaur	25
133 04	Langenlonsheim	7	143 05	Ransbach-Baumbach	11
133 05	Meisenheim	15	143 06	Rennerod	23
133 06	Rüdesheim	27	143 07	Selters (Westerwald)	21
133 07	Bad Sobernheim	19	143 08	Wallmerod	21
133 08	Stromberg	10	143 09	Westerburg	24
134 01	Baumholder	14	143 10	Wirges	12
134 02	Birkenfeld	31	231 01	Bernkastel-Kues	20
134 03	Herrstein	34	231 02	Kröv-Bausendorf	10
134 04	Rhaunen	16	231 03	Manderscheid	21
135 01	Cochem-Land	16	231 05	Neumagen-Dhron	4
135 02	Kaisersesch	18	231 06	Thalfang am Erbeskopf	21
135 03	Ulmen	16	231 07	Traben-Trarbach	6
135 04	Treis-Karden	17	231 08	Wittlich-Land	24
135 05	Zell (Mosel)	24	232 01	Arzfeld	43
137 01	Pellenz	5	232 02	Bitburg-Land	51
137 02	Maifeld	18	232 03	Irrel	17
137 03	Vordereifel	27	232 04	Kyllburg	21
137 04	Mendig	5	232 05	Neuerburg	49
137 05	Rhens	4	232 06	Prüm	44
137 06	Untermosel	14	232 07	Speicher	9
137 07	Vallendar	4	233 01	Daun	38
137 08	Weißenthurm	7	233 02	Gerolstein	13
138 01	Asbach	4	233 03	Hillesheim	11
138 02	Bad Hönningen	4	233 04	Kelberg	33
138 03	Dierdorf	6	233 05	Obere Kyll	14
138 04	Linz am Rhein	7	235 01	Hermeskeil	13
138 05	Puderbach	16	235 02	Kell am See	13
138 06	Rengsdorf	14	235 03	Konz	12
138 07	Unkel	4	235 04	Ruwer	20
138 08	Waldbreitbach	6	235 05	Saarburg	16
140 02	Emmelshausen	25	235 06	Schweich an der Römischen Weinstraße	18
140 03	Kastellaun	16	235 07	Trier-Land	11
140 04	Kirchberg (Hunsrück)	40	331 01	Alzey-Land	24

1.10 Verbandsgemeinden am 30.06.2005 nach der Zahl ihrer Gemeinden

Verbands- gemeinde- schlüssel	Name	Zahl der Ge- meinden	Verbands- gemeinde- schlüssel	Name	Zahl der Ge- meinden
331 02	Eich	5	338 03	Heßheim	5
331 03	Monsheim	7	338 04	Maxdorf	3
331 04	Westhofen	10	338 05	Waldsee	2
331 05	Wöllstein	8	339 01	Rhein-Nahe	10
331 06	Wörrstadt	13	339 02	Bodenheim	5
332 01	Deidesheim	5	339 03	Gau-Algesheim	8
332 02	Freinsheim	8	339 04	Guntersblum	9
332 03	Grünstadt-Land	16	339 05	Heidesheim am Rhein	2
332 04	Hettenleidelheim	5	339 06	Nieder-Olm	8
332 05	Lambrecht (Pfalz)	7	339 07	Nierstein-Oppenheim	11
332 06	Wachenheim an der Weinstraße	4	339 08	Sprendlingen-Gensingen	10
333 01	Alsensz-Obermoschel	16	340 01	Dahner Felsenland	15
333 02	Eisenberg (Pfalz)	3	340 02	Hauenstein	8
333 03	Göllheim	13	340 03	Pirmasens-Land	10
333 04	Kirchheimbolanden	16	340 04	Rodalben	6
333 05	Rockenhausen	20	340 05	Thaleischweiler-Fröschen	8
333 06	Winnweiler	13	340 06	Waldfischbach-Burgalben	8
334 01	Bellheim	4	340 07	Wallhalben	12
334 02	Hagenbach	4	340 08	Zweibrücken-Land	17
334 03	Jockgrim	4			
334 04	Kandel	7			
334 05	Lingenfeld	6			
334 06	Rülzheim	4			
335 01	Bruchmühlbach-Miesau	5			
335 02	Enkenbach-Alsenborn	4			
335 03	Hochspeyer	4			
335 04	Kaiserslautern-Süd	6			
335 05	Landstuhl	6			
335 06	Otterbach	7			
335 07	Otterberg	5			
335 08	Ramstein-Miesenbach	5			
335 09	Weilerbach	8			
336 01	Altenglan	16			
336 02	Glan-Münchweiler	13			
336 03	Kusel	18			
336 04	Lauterecken	26			
336 05	Schönenberg-Kübelberg	7			
336 06	Waldmohr	3			
336 07	Wolfstein	15			
337 01	Annweiler am Trifels	13			
337 02	Bad Bergzabern	21			
337 03	Edenkoben	16			
337 04	Herxheim	4			
337 05	Landau-Land	14			
337 06	Maikammer	3			
337 07	Offenbach an der Queich	4			
338 01	Dannstadt-Schauernheim	3			
338 02	Dudenhofen	3			

1.11 Gemeinden, Einwohner und Gemeindegrößenklassen am 31.12.2004 nach Bundesländern

Land	Gemeinden ¹			Einwohner	Einwohner je km ²	Einwohner je Gemeinde	Gemeinden mit ...		
	insgesamt	davon					weniger als 1 000	weniger als 10 000	mehr als 100 000
		verbandsfrei	verbandsangehörig				Einwohnern		
Baden-Württemberg	1 111	189	922	10 717 419	300	9 647	83	860	9
Bayern	2 056	1 065	991	12 443 893	176	6 052	128	1 833	8
Berlin	1	1	-	3 387 828	3 799	-	-	-	1
Brandenburg	421	149	272	2 567 704	87	6 099	136	348	2
Bremen	2	2	-	663 213	1 641	331 607	-	-	2
Hamburg	1	1	-	1 734 830	2 297	-	-	-	1
Hessen	426	426	-	6 097 765	289	14 314	1	253	5
Mecklenburg-Vorpommern	872	58	814	1 719 653	74	1 972	607	847	1
Niedersachsen	1 025	289	736	8 000 909	168	7 806	233	820	8
Nordrhein-Westfalen	396	396	-	18 075 352	530	45 645	-	55	30
Rheinland-Pfalz	2 306	49	2 257	4 061 105	205	1 761	1 592	2 260	4
Saarland	52	52	-	1 056 417	411	20 316	-	12	1
Sachsen	519	226	293	4 296 284	233	8 278	8	448	3
Sachsen-Anhalt	1 118	49	1 069	2 494 437	122	2 231	769	1 078	2
Schleswig-Holstein	1 125	103	1 022	2 828 760	179	2 514	721	1 074	2
Thüringen	998	124	874	2 355 280	146	2 360	628	966	3
Deutschland	12 429	3 179	9 250	82 500 849	231	6 638	4 906	10 854	82

¹ Ohne unbewohnte gemeindefreie Gebiete, einschließlich Städte.

1.12 Kleinste und größte Gebietskörperschaften nach ihrer Bevölkerung am 30.06.2005 und Bodenfläche am 31.12.2004

Gebietskörperschaften nach der Bevölkerung am 30.06.2005

Art der Gebietskörperschaft	Name der Gebietskörperschaft	Bevölkerung am 30.06.2005
		Anzahl
Kreisfreie Städte		
Kleinste	Zweibrücken	35 393
Größte	Mainz	192 208
Durchschnitt		84 544
Landkreise		
Kleinster	Daun	63 807
Größter	Mayen-Koblenz	213 819
Durchschnitt		126 878
Verbandsfreie Gemeinden¹		
Kleinste	Cochem, Stadt	5 162
Größte	Neuwied, Stadt	66 455
Durchschnitt		17 548
Verbandsgemeinden		
Kleinste	Neumagen-Dhron	5 976
Größte	Montabaur	39 066
Durchschnitt		14 698
Ortsgemeinden		
Kleinste	Dierfeld	7
Größte	Konz, Stadt	17 782
Durchschnitt		1 062

¹ Einschließlich großer kreisangehöriger Städte.

Gebietskörperschaften nach der Bodenfläche am 31.12.2004

Art der Gebietskörperschaft	Name der Gebietskörperschaft	Fläche am 31.12.2004
		km ²
Kreisfreie Städte		
Kleinste	Speyer	42,6
Größte	Kaiserslautern	139,7
Durchschnitt		88,7
Landkreise		
Kleinster	Rhein-Pfalz-Kreis	304,9
Größter	Bitburg-Prüm	1 626,1
Durchschnitt		782,6
Verbandsfreie Gemeinden¹		
Kleinste	Limburgerhof	9,0
Größte	Wörth am Rhein, Stadt	131,6
Durchschnitt		42,7
Verbandsgemeinden		
Kleinste	Maxdorf	16,9
Größte	Prüm	465,2
Durchschnitt		105,5
Ortsgemeinden		
Kleinste	Martinstein	0,4
Größte	Elmstein	75,7
Durchschnitt		7,6

¹ Einschließlich großer kreisangehöriger Städte.

2. Alphabetisches Gemeindeverzeichnis

- 2.1 Alphabetisches Verzeichnis der kreisfreien Städte und Landkreise
- 2.2 Alphabetisches Verzeichnis der verbandsfreien Gemeinden und Verbandsgemeinden
- 2.3 Alphabetisches Verzeichnis der Gemeinden

2.1 Alphabetisches Verzeichnis der kreisfreien Städte und Landkreise

Kreisfreie Stadt Landkreis	Schlüssel
-------------------------------	-----------

Kreisfreie Städte

Frankenthal (Pfalz)	311 00 000
Kaiserslautern	312 00 000
Koblenz	111 00 000
Landau in der Pfalz	313 00 000
Ludwigshafen am Rhein	314 00 000
Mainz	315 00 000
Neustadt an der Weinstraße	316 00 000
Pirmasens	317 00 000
Speyer	318 00 000
Trier	211 00 000
Worms	319 00 000
Zweibrücken	320 00 000

Landkreise

Ahrweiler	131
Altenkirchen (Westerwald)	132
Alzey-Worms	331
Bad Dürkheim	332
Bad Kreuznach	133
Bernkastel-Wittlich	231
Birkenfeld	134
Bitburg-Prüm	232
Cochem-Zell	135
Daun	233
Donnersbergkreis	333
Germersheim	334
Kaiserslautern	335
Kusel	336
Mainz-Bingen	339
Mayen-Koblenz	137
Neuwied	138
Rhein-Hunsrück-Kreis	140
Rhein-Lahn-Kreis	141
Rhein-Pfalz-Kreis	338
Südliche Weinstraße	337
Südwestpfalz	340
Trier-Saarburg	235
Westerwaldkreis	143

2.2 Alphabetisches Verzeichnis der verbandsfreien Gemeinden und Verbandsgemeinden

Verbandsfreie Gemeinde; Landkreis	Gemeinde-schlüssel	Verbandsfreie Gemeinde; Landkreis	Gemeinde-schlüssel
A		L	
Altrip ; Rhein-Pfalz-Kreis	338 00 001	Lahnstein, große kreisangehörige Stadt ; Rhein-Lahn-Kreis	141 00 075
Alzey, Stadt ; Alzey-Worms	331 00 003	Lambsheim ; Rhein-Pfalz-Kreis	338 00 016
Andernach, große kreisangehörige Stadt ; Mayen-Koblenz	137 00 003	Limburgerhof ; Rhein-Pfalz-Kreis	338 00 017
B		M	
Bad Dürkheim, Stadt ; Bad Dürkheim	332 00 002	Mayen, große kreisangehörige Stadt ; Mayen-Koblenz	137 00 068
Bad Kreuznach, große kreisangehörige Stadt ; Bad Kreuznach	133 00 006	Morbach ; Bernkastel-Wittlich	231 00 502
Bad Neuenahr-Ahrweiler, Stadt ; Ahrweiler	131 00 007	Mutterstadt	338 00 019
Bendorf, Stadt ; Mayen-Koblenz	137 00 203	N	
Bingen am Rhein, große kreisangehörige Stadt ; Mainz-Bingen	339 00 005	Neuhofen ; Rhein-Pfalz-Kreis	338 00 020
Bitburg, Stadt ; Bitburg-Prüm	232 00 018	Neuwied, große kreisangehörige Stadt ; Neuwied	138 00 045
Bobenheim-Roxheim ; Rhein-Pfalz-Kreis	338 00 004	O	
Böhl-Iggelheim ; Rhein-Pfalz-Kreis	338 00 005	Osthofen, Stadt ; Alzey-Worms	331 00 055
Boppard, Stadt ; Rhein-Hunsrück-Kreis	140 00 501	R	
Budenheim ; Mainz-Bingen	339 00 009	Remagen, Stadt ; Ahrweiler	131 00 070
C		Römerberg ; Rhein-Pfalz-Kreis	338 00 023
Cochem, Stadt ; Cochem-Zell	135 00 020	S	
G		Schifferstadt, Stadt ; Rhein-Pfalz-Kreis	338 00 025
Germersheim, Stadt ; Germersheim	334 00 007	Sinzig, Stadt ; Ahrweiler	131 00 077
Grafenschaft ; Ahrweiler	131 00 090	W	
Grünstadt, Stadt ; Bad Dürkheim	332 00 024	Wittlich, Stadt ; Bernkastel-Wittlich	231 00 134
H		Wörth am Rhein, Stadt ; Germersheim	334 00 501
Haßloch ; Bad Dürkheim	332 00 025		
Herdorf, Stadt ; Altenkirchen (Westerwald)	132 00 050		
I			
Idar-Oberstein, große kreisangehörige Stadt ; Bad Kreuznach	134 00 045		
Ingelheim am Rhein, große kreisangehörige Stadt ; Mainz-Bingen	339 00 030		
K			
Kirn, Stadt ; Bad Kreuznach	133 00 052		

2.2 Alphabetisches Verzeichnis der verbandsfreien Gemeinden und Verbandsgemeinden

Verbandsgemeinde; Landkreis	Verbands- gemeinde- schlüssel	Verbandsgemeinde; Landkreis	Verbands- gemeinde- schlüssel
A		F	
Adenau; Ahrweiler	131 01	Flammersfeld; Altenkirchen (Westerwald)	132 04
Alsenz-Obermoschel; Donnersbergkreis	333 01	Freinsheim; Bad Dürkheim	332 02
Altenahr; Ahrweiler	131 02	G	
Altenglan; Kusel	336 01	Gau-Algesheim; Mainz-Bingen	339 03
Altenkirchen (Westerwald); Altenkirchen (Westerwald)	132 01	Gebhardshain; Altenkirchen (Westerwald)	132 05
Alzey-Land; Alzey-Worms	331 01	Gerolstein; Daun	233 02
Annweiler am Trifels; Südliche Weinstraße	337 01	Glan-Münchweiler; Kusel	336 02
Arzfeld; Bitburg-Prüm	232 01	Göllheim; Donnersbergkreis	333 03
Asbach; Neuwied	138 01	Grünstadt-Land; Bad Dürkheim	332 03
B		Guntersblum; Mainz-Bingen	339 04
Bad Bergzabern; Südliche Weinstraße	337 02	H	
Bad Breisig; Ahrweiler	131 03	Hachenburg; Westerwaldkreis	143 02
Bad Ems; Rhein-Lahn-Kreis	141 01	Hagenbach; Germersheim	334 02
Bad Hönningen; Neuwied	138 02	Hahnstätten; Rhein-Lahn-Kreis	141 04
Bad Kreuznach; Bad Kreuznach	133 01	Hamm (Sieg); Altenkirchen (Westerwald)	132 06
Bad Marienberg (Westerwald); Westerwaldkreis	143 01	Hauenstein; Südwestpfalz	340 02
Bad Münster am Stein-Eberburg; Bad Kreuznach	133 02	Heidesheim am Rhein; Mainz-Bingen	339 05
Bad Sobernheim; Bad Kreuznach	133 07	Hermeskeil; Trier-Saarburg	235 01
Baumholder; Birkenfeld	134 01	Herrstein; Birkenfeld	134 03
Bellheim; Germersheim	334 01	Herxheim; Südliche Weinstraße	337 04
Bernkastel-Kues; Bernkastel-Wittlich	231 01	Heßheim; Rhein-Pfalz-Kreis	338 03
Betzdorf; Altenkirchen (Westerwald)	132 02	Hettenleidelheim; Bad Dürkheim	332 04
Birkenfeld; Birkenfeld	134 02	Hillesheim; Daun	233 03
Bitburg-Land; Bitburg-Prüm	232 02	Hochspeyer; Kaiserslautern	335 03
Bodenheim; Mainz-Bingen	339 02	Höhr-Grenzhausen; Westerwaldkreis	143 03
Braubach; Rhein-Lahn-Kreis	141 02	I	
Brohltal; Ahrweiler	131 04	Irrel; Bitburg-Prüm	232 03
Bruchmühlbach-Miesau; Kaiserslautern	335 01	J	
C		Jockgrim; Germersheim	334 03
Cochem-Land; Cochem-Zell	135 01	K	
D		Kaisersesch; Cochem-Zell	135 02
Daaden; Altenkirchen (Westerwald)	132 03	Kaiserslautern-Süd; Kaiserslautern	335 04
Dahner Felsenland; Südwestpfalz	340 01	Kandel; Germersheim	334 04
Dannstadt-Schauernheim; Rhein-Pfalz-Kreis	338 01	Kastellaun; Rhein-Hunsrück-Kreis	140 03
Daun; Daun	233 01	Katzenelnbogen; Rhein-Lahn-Kreis	141 05
Deidesheim; Bad Dürkheim	332 01	Kelberg; Daun	233 04
Dierdorf; Neuwied	138 03	Kell am See; Trier-Saarburg	235 02
Diez; Rhein-Lahn-Kreis	141 03	Kirchberg (Hunsrück); Rhein-Hunsrück-Kreis	140 04
Dudenhofen; Rhein-Pfalz-Kreis	338 02	Kirchen (Sieg); Altenkirchen (Westerwald)	132 07
E		Kirchheimbolanden; Donnersbergkreis	333 04
Edenkoben; Südliche Weinstraße	337 03	Kirn-Land; Bad Kreuznach	133 03
Eich; Alzey-Worms	331 02	Konz; Trier-Saarburg	235 03
Eisenberg (Pfalz); Donnersbergkreis	333 02	Kröv-Bausendorf; Bernkastel-Wittlich	231 02
Emmelshausen; Rhein-Hunsrück-Kreis	140 02	Kusel; Kusel	336 03
Enkenbach-Alsenborn; Kaiserslautern	335 02	Kyllburg; Bitburg-Prüm	232 04
F		L	
G		Lambrecht (Pfalz); Bad Dürkheim	332 05

2.2 Alphabetisches Verzeichnis der verbandsfreien Gemeinden und Verbandsgemeinden

Verbandsgemeinde; Landkreis	Verbands- gemeinde- schlüssel	Verbandsgemeinde; Landkreis	Verbands- gemeinde- schlüssel
Landau-Land ; Südliche Weinstraße	337 05	S	
Landstuhl ; Kaiserslautern	335 05	Saarburg ; Trier-Saarburg	235 05
Langenlonsheim ; Bad Kreuznach	133 04	Sankt Goar-Oberwesel ; Rhein-Hunsrück- Kreis	140 06
Lauterecken ; Kusel	336 04	Schönenberg-Kübelberg ; Kusel	336 05
Lingenfeld ; Germersheim	334 05	Schweich an der Römischen Weinstraße ; Trier-Saarburg	235 06
Linz am Rhein ; Neuwied	138 04	Selters (Westerwald) ; Westerwaldkreis	143 07
Loreley ; Rhein-Lahn-Kreis	141 08	Simmern/Hunsrück ; Rhein-Hunsrück-Kreis	140 07
M		Speicher ; Bitburg-Prüm	232 07
Maifeld ; Mayen-Koblenz	137 02	Sprendlingen-Gensingen ; Mainz-Bingen	339 08
Maikammer ; Südliche Weinstraße	337 06	Stromberg ; Bad Kreuznach	133 08
Manderscheid ; Bernkastel-Wittlich	231 03	T	
Maxdorf ; Rhein-Pfalz-Kreis	338 04	Thaleischweiler-Fröschen ; Südwestpfalz	340 05
Meisenheim ; Bad Kreuznach	133 05	Thalfang am Erbeskopf ; Bernkastel-Wittlich	231 06
Mendig ; Mayen-Koblenz	137 04	Traben-Trarbach ; Bernkastel-Wittlich	231 07
Monsheim ; Alzey-Worms	331 03	Treis-Karden ; Cochem-Zell	135 04
Montabaur ; Westerwaldkreis	143 04	Trier-Land ; Trier-Saarburg	235 07
N		U	
Nassau ; Rhein-Lahn-Kreis	141 06	Ulmen ; Cochem-Zell	135 03
Nastätten ; Rhein-Lahn-Kreis	141 07	Unkel ; Neuwied	138 07
Neuerburg ; Bitburg-Prüm	232 05	Untermosel ; Mayen-Koblenz	137 06
Neumagen-Dhron ; Bernkastel-Wittlich	231 05	V	
Nieder-Olm ; Mainz-Bingen	339 06	Vallendar ; Mayen-Koblenz	137 07
Nierstein-Oppenheim ; Mainz-Bingen	339 07	Vordereifel ; Mayen-Koblenz	137 03
O		W	
Obere Kyll ; Daun	233 05	Wachenheim an der Weinstraße ; Bad Dürk- heim	332 06
Offenbach an der Queich ; Südliche Wein- straße	337 07	Waldbreitbach ; Neuwied	138 08
Otterbach ; Kaiserslautern	335 06	Waldfishbach-Burgalben ; Südwestpfalz	340 06
Otterberg ; Kaiserslautern	335 07	Waldmohr ; Kusel	336 06
P		Waldsee ; Rhein-Pfalz-Kreis	338 05
Pellenz ; Mayen-Koblenz	137 01	Wallhalben ; Südwestpfalz	340 07
Pirmasens-Land ; Südwestpfalz	340 03	Wallmerod ; Westerwaldkreis	143 08
Prüm ; Bitburg-Prüm	232 06	Weilerbach ; Kaiserslautern	335 09
Puderbach ; Neuwied	138 05	Weißenthurm ; Mayen-Koblenz	137 08
R		Westerburg ; Westerwaldkreis	143 09
Ramstein-Miesenbach ; Kaiserslautern	335 08	Westhofen ; Alzey-Worms	331 04
Ransbach-Baumbach ; Westerwaldkreis	143 05	Winnweiler ; Donnersbergkreis	333 06
Rengsdorf ; Neuwied	138 06	Wirges ; Westerwaldkreis	143 10
Rennerod ; Westerwaldkreis	143 06	Wissen ; Altenkirchen (Westerwald)	132 08
Rhaunen ; Birkenfeld	134 04	Wittlich-Land ; Bernkastel-Wittlich	231 08
Rhein-Nahe ; Mainz-Bingen	339 01	Wolfstein ; Kusel	336 07
Rheinböllen ; Rhein-Hunsrück-Kreis	140 05	Wöllstein ; Alzey-Worms	331 05
Rhens ; Mayen-Koblenz	137 05	Wörrstadt ; Alzey-Worms	331 06
Rockenhausen ; Donnersbergkreis	333 05	Z	
Rodalben ; Südwestpfalz	340 04	Zell (Mosel) ; Cochem-Zell	135 05
Rüdesheim ; Bad Kreuznach	133 06	Zweibrücken-Land ; Südwestpfalz	340 08
Rülzheim ; Germersheim	334 06		
Ruwer ; Trier-Saarburg	235 04		

2.3 Alphabetisches Verzeichnis der Gemeinden

Gemeinde; Landkreis	Gemeinde-schlüssel	PLZ	Gemeinde; Landkreis	Gemeinde-schlüssel	PLZ
A					
Aach ; Trier-Saarburg	235 07 001	54298	Aremberg ; Ahrweiler	131 01 005	53533
Abentheuer ; Birkenfeld	134 02 001	55767	Arenrath ; Bernkastel-Wittlich	231 08 003	54518
Abtweiler ; Bad Kreuznach	133 05 001	55568	Arft ; Mayen-Koblenz	137 03 006	56729
Acht ; Mayen-Koblenz	137 03 001	56729	Argenschwang ; Bad Kreuznach	133 06 004	55595
Achtelsbach ; Birkenfeld	134 02 002	55767	Argenthal ; Rhein-Hunsrück-Kreis	140 05 003	55496
Adenau, Stadt ; Ahrweiler	131 01 001	53518	Armsheim ; Alzey-Worms	331 06 004	55288
Adenbach ; Kusel	336 04 001	67742	Arnshöfen ; Westerwaldkreis	143 08 203	56244
Affler ; Bitburg-Prüm	232 05 001	54689	Arzbach ; Rhein-Lahn-Kreis	141 01 201	56337
Ahrbrück ; Ahrweiler	131 02 002	53506	Arzfeld ; Bitburg-Prüm	232 01 201	54687
Ailertchen ; Westerwaldkreis	143 09 200	56459	Asbach ; Birkenfeld	134 04 004	55758
Albersweiler ; Südliche Weinstraße	337 01 001	76857	Asbach ; Neuwied	138 01 003	53567
Albessen ; Kusel	336 03 002	66871	Aschbach ; Kusel	336 07 005	67753
Albig ; Alzey-Worms	331 01 001	55234	Aspishem ; Mainz-Bingen	339 08 002	55459
Albisheim (Pfrimm) ; Donnersbergkreis	333 03 001	67308	Astert ; Westerwaldkreis	143 02 204	57627
Alf ; Cochem-Zell	135 05 001	56859	Attenhausen ; Rhein-Lahn-Kreis	141 06 003	56370
Alflen ; Cochem-Zell	135 03 002	56828	Atzelgift ; Westerwaldkreis	143 02 205	57629
Alken ; Mayen-Koblenz	137 06 201	56332	Auderath ; Cochem-Zell	135 03 005	56766
Allenbach ; Birkenfeld	134 03 003	55758	Auel ; Rhein-Lahn-Kreis	141 08 004	56357
Allendorf ; Rhein-Lahn-Kreis	141 05 001	56370	Auen ; Bad Kreuznach	133 07 005	55569
Allenfeld ; Bad Kreuznach	133 06 002	55595	Aull ; Rhein-Lahn-Kreis	141 03 005	65582
Almersbach ; Altenkirchen (Westerwald)	132 01 001	57610	Auw an der Kyll ; Bitburg-Prüm	232 07 006	54664
Alpenrod ; Westerwaldkreis	143 02 202	57642	Auw bei Prüm ; Bitburg-Prüm	232 06 202	54597
Alsbach ; Westerwaldkreis	143 05 001	56237	Ayl ; Trier-Saarburg	235 05 002	54441
Alsdorf ; Altenkirchen (Westerwald)	132 02 002	57518	B		
Alsdorf ; Bitburg-Prüm	232 03 002	54668	Baar ; Mayen-Koblenz	137 03 007	56729
Alsenz ; Donnersbergkreis	333 01 003	67821	Bacharach, Stadt ; Mainz-Bingen	339 01 003	55422
Alsheim ; Alzey-Worms	331 02 002	67577	Bachenberg ; Altenkirchen (Westerwald)	132 01 004	57610
Altdorf ; Südliche Weinstraße	337 03 002	67482	Bad Bergzabern, Stadt ; Südliche Weinstraße	337 02 005	76887
Altenahr ; Ahrweiler	131 02 003	53505	Bad Bertrich ; Cochem-Zell	135 03 501	56864
Altenbamberg ; Bad Kreuznach	133 02 003	55585	Bad Breisig, Stadt ; Ahrweiler	131 03 006	53498
Altendiez ; Rhein-Lahn-Kreis	141 03 002	65624	Bad Dürkheim, Stadt ; Bad Dürkheim	332 00 002	67098
Altenglan ; Kusel	336 01 003	66885	Bad Ems, Stadt ; Rhein-Lahn-Kreis	141 01 006	56130
Altenkirchen ; Kusel	336 05 004	66903	Bad Hönningen, Stadt ; Neuwied	138 02 004	53557
Altenkirchen (Westerwald), Stadt ; Altenkirchen (Westerwald)	132 01 501	57610	Bad Kreuznach, große kreisangehörige Stadt ; Bad Kreuznach	133 00 006	55545
Alterkülz ; Rhein-Hunsrück-Kreis	140 03 001	56288	Bad Marienberg (Westerwald), Stadt ; Westerwaldkreis	143 01 206	56470
Althornbach ; Südwestpfalz	340 08 201	66484	Bad Münster am Stein-Ebernburg, Stadt ; Bad Kreuznach	133 02 007	55583
Altlay ; Cochem-Zell	135 05 003	56858	Bad Neuenahr-Ahrweiler, Stadt ; Ahrweiler	131 00 007	53474
Altleiningen ; Bad Dürkheim	332 04 001	67317	Bad Sobernheim, Stadt ; Bad Kreuznach	133 07 501	55566
Altrich ; Bernkastel-Wittlich	231 08 001	54518	Badem ; Bitburg-Prüm	232 04 007	54657
Altrip ; Rhein-Pfalz-Kreis	338 00 001	67122	Badenhard ; Rhein-Hunsrück-Kreis	140 02 005	56291
Altscheid ; Bitburg-Prüm	232 05 003	54636	Badenheim ; Mainz-Bingen	339 08 004	55576
Altstrimmig ; Cochem-Zell	135 05 004	56858	Baldringen ; Trier-Saarburg	235 02 003	54314
Altweidelbach ; Rhein-Hunsrück-Kreis	140 07 002	55469	Balduinstein ; Rhein-Lahn-Kreis	141 03 503	65558
Alzey, Stadt ; Alzey-Worms	331 00 003	55232	Balesfeld ; Bitburg-Prüm	232 04 203	54597
Ammeldingen an der Our ; Bitburg-Prüm	232 05 004	54675	Bann ; Kaiserslautern	335 05 002	66851
Ammeldingen bei Neuerburg ; Bitburg-Prüm	232 05 005	54673	Bannberscheid ; Westerwaldkreis	143 10 003	56424
Andernach, große kreisangehörige Stadt ; Mayen-Koblenz	137 00 003	56626	Barbelroth ; Südliche Weinstraße	337 02 006	76889
Anhausen ; Neuwied	138 06 002	56584	Bärenbach ; Bad Kreuznach	133 03 008	55758
Anweiler am Trifels, Stadt ; Südliche Weinstraße	337 01 501	76855	Bärenbach ; Rhein-Hunsrück-Kreis	140 04 006	55483
Anschau ; Mayen-Koblenz	137 03 004	56729	Barweiler ; Ahrweiler	131 01 008	53534
Antweiler ; Ahrweiler	131 01 004	53533	Bärweiler ; Bad Kreuznach	133 07 009	55606
Appenheim ; Mainz-Bingen	339 03 001	55437	Basberg ; Daun	233 03 002	54578
Arbach ; Daun	233 04 201	56769	Bassenheim ; Mayen-Koblenz	137 08 202	56220

2.3 Alphabetisches Verzeichnis der Gemeinden

Gemeinde; Landkreis	Gemeinde- schlüssel	PLZ	Gemeinde; Landkreis	Gemeinde- schlüssel	PLZ
Battenberg (Pfalz); Bad Dürkheim	332 03 003	67271	Berschweiler bei Baumholder;	134 01 008	55777
Battweiler; Südwestpfalz	340 08 202	66484	Birkenfeld		
Bauler; Ahrweiler	131 01 009	53534	Berschweiler bei Kirn; Birkenfeld	134 03 009	55608
Bauler; Bitburg-Prüm	232 05 008	54673	Berzhahn; Westerwaldkreis	143 09 209	56459
Baumholder, Stadt; Birkenfeld	134 01 005	55774	Berzhansen; Altenkirchen (Westerwald)	132 04 005	57632
Bausendorf; Bernkastel-Wittlich	231 02 004	54538	Bescheid; Trier-Saarburg	235 01 005	54413
Baustert; Bitburg-Prüm	232 02 009	54636	Betteldorf; Daun	233 01 006	54570
Bayerfeld-Steckweiler; Donnersbergkreis	333 05 004	67808	Bettendorf; Rhein-Lahn-Kreis	141 07 012	56355
Becheln; Rhein-Lahn-Kreis	141 01 008	56132	Bettenfeld; Bernkastel-Wittlich	231 03 009	54533
Bechenheim; Alzey-Worms	331 01 005	55234	Bettingen; Bitburg-Prüm	232 02 013	54646
Becherbach; Bad Kreuznach	133 05 011	67827	Betzdorf, Stadt; Altenkirchen (Westerwald)	132 02 006	57518
Becherbach bei Kirn; Bad Kreuznach	133 03 010	55608	Beulich; Rhein-Hunsrück-Kreis	140 02 201	56283
Bechhofen; Südwestpfalz	340 08 203	66894	Beuren; Cochem-Zell	135 03 008	56825
Bechtheim; Alzey-Worms	331 04 006	67595	Beuren (Hochwald); Trier-Saarburg	235 01 008	54413
Bechtolsheim; Alzey-Worms	331 01 007	55234	Bickenbach; Rhein-Hunsrück-Kreis	140 02 014	56291
Bedesbach; Kusel	336 01 106	66885	Bickendorf; Bitburg-Prüm	232 02 014	54636
Beilingen; Bitburg-Prüm	232 07 010	54662	Biebelnheim; Alzey-Worms	331 01 010	55234
Beilstein; Cochem-Zell	135 01 007	56814	Biebelsheim; Bad Kreuznach	133 01 012	55546
Beindersheim; Rhein-Pfalz-Kreis	338 03 002	67259	Biebern; Rhein-Hunsrück-Kreis	140 07 015	55471
Beinhausen; Daun	233 04 003	54552	Biebrich; Rhein-Lahn-Kreis	141 05 013	56370
Bekond; Trier-Saarburg	235 06 004	54340	Biedershausen; Südwestpfalz	340 07 204	66917
Belg; Rhein-Hunsrück-Kreis	140 04 007	56858	Biedesheim; Donnersbergkreis	333 03 006	67308
Belgweiler; Rhein-Hunsrück-Kreis	140 07 008	55469	Biersdorf am See; Bitburg-Prüm	232 02 015	54636
Bell; Mayen-Koblenz	137 04 008	56745	Biesdorf; Bitburg-Prüm	232 05 016	54675
Bell (Hunsrück); Rhein-Hunsrück-Kreis	140 03 009	56288	Bilkheim; Westerwaldkreis	143 08 210	56414
Bellheim; Germersheim	334 01 001	76756	Billigheim-Ingenheim; Südliche Weinstraße	337 05 007	76831
Bellingen; Westerwaldkreis	143 09 207	56459	Bingen am Rhein, große kreisangehörige Stadt; Mainz-Bingen	339 00 005	55411
Beltheim; Rhein-Hunsrück-Kreis	140 03 010	56290	Binningen; Cochem-Zell	135 04 009	56754
Bendorf, Stadt; Mayen-Koblenz	137 00 203	56170	Binsfeld; Bernkastel-Wittlich	231 08 010	54518
Bengel; Bernkastel-Wittlich	231 02 005	54538	Birgel; Daun	233 05 007	54587
Bennhausen; Donnersbergkreis	333 04 005	67808	Birken-Honigsessen; Altenkirchen (Westerwald)	132 08 008	57587
Benzweiler; Rhein-Hunsrück-Kreis	140 05 011	55494	Birkenbeul; Altenkirchen (Westerwald)	132 06 007	57589
Bereborn; Daun	233 04 202	56769	Birkenfeld, Stadt; Birkenfeld	134 02 010	55765
Berenbach; Daun	233 04 203	56766	Birkenheide; Rhein-Pfalz-Kreis	338 04 003	67134
Berg; Ahrweiler	131 02 011	53505	Birkenhördt; Südliche Weinstraße	337 02 008	76889
Berg; Rhein-Lahn-Kreis	141 07 009	56357	Birkheim; Rhein-Hunsrück-Kreis	140 02 016	56291
Berg (Pfalz); Germersheim	334 02 002	76768	Birkweiler; Südliche Weinstraße	337 05 009	76831
Bergen; Birkenfeld	134 03 006	55608	Birlenbach; Rhein-Lahn-Kreis	141 03 014	65626
Bergenhansen; Rhein-Hunsrück-Kreis	140 07 012	55469	Birnbach; Altenkirchen (Westerwald)	132 01 009	57612
Berghausen; Rhein-Lahn-Kreis	141 05 010	56368	Birresborn; Daun	233 02 204	54574
Berglangenbach; Birkenfeld	134 01 007	55776	Birtlingen; Bitburg-Prüm	232 02 017	54634
Berglicht; Bernkastel-Wittlich	231 06 006	54426	Bischheim; Donnersbergkreis	333 04 007	67294
Bergweiler; Bernkastel-Wittlich	231 08 007	54518	Bissersheim; Bad Dürkheim	332 03 004	67281
Berkoth; Bitburg-Prüm	232 05 011	54673	Bisterschied; Donnersbergkreis	333 05 008	67806
Berlingen; Daun	233 02 004	54570	Bitburg, Stadt; Bitburg-Prüm	232 00 018	54634
Bermel; Mayen-Koblenz	137 03 011	56729	Bitzen; Altenkirchen (Westerwald)	132 06 010	57539
Bermersheim; Alzey-Worms	331 04 009	67593	Blankenrath; Cochem-Zell	135 05 010	56865
Bermersheim vor der Höhe; Alzey-Worms	331 01 008	55234	Blaubach; Kusel	336 03 006	66869
Berndorf; Daun	233 03 005	54578	Bleckhausen; Daun	233 01 008	54570
Berndroth; Rhein-Lahn-Kreis	141 05 011	56370	Bleialf; Bitburg-Prüm	232 06 206	54608
Bernkastel-Kues, Stadt; Bernkastel-Wittlich	231 01 008	54470	Bobenheim am Berg; Bad Dürkheim	332 02 005	67273
Berod bei Hachenburg; Altenkirchen (Westerwald)	132 01 201	57614	Bobenheim-Roxheim; Rhein-Pfalz-Kreis	338 00 004	67240
Berod bei Wallmerod; Westerwaldkreis	143 08 208	56414	Bobenthal; Südwestpfalz	340 01 001	76891
Berscheid; Bitburg-Prüm	232 05 012	54673			

2.3 Alphabetisches Verzeichnis der Gemeinden

Gemeinde; Landkreis	Gemeinde-schlüssel	PLZ
Böbingen ; Südliche Weinstraße	337 03 011	67482
Böchingen ; Südliche Weinstraße	337 05 012	76833
Bockenuau ; Bad Kreuznach	133 06 013	55595
Bockenheim an der Weinstraße ; Bad Dürkheim	332 03 006	67278
Boden ; Westerwaldkreis	143 04 005	56412
Bodenbach ; Daun	233 04 205	53539
Bodenheim ; Mainz-Bingen	339 02 006	55294
Bogel ; Rhein-Lahn-Kreis	141 07 015	56357
Böhl-Iggelheim ; Rhein-Pfalz-Kreis	338 00 005	67459
Bolanden ; Donnersbergkreis	333 04 010	67295
Bollenbach ; Birkenfeld	134 04 012	55624
Böllernborn ; Südliche Weinstraße	337 02 013	76887
Bollendorf ; Bitburg-Prüm	232 03 019	54669
Bölsberg ; Westerwaldkreis	143 01 211	57648
Bonefeld ; Neuwied	138 06 005	56579
Bonerath ; Trier-Saarburg	235 04 010	54316
Bongard ; Daun	233 04 206	53539
Boos ; Mayen-Koblenz	137 03 014	56729
Boos ; Bad Kreuznach	133 06 014	55595
Boppard, Stadt ; Rhein-Hunsrück-Kreis	140 00 501	56154
Börfink ; Birkenfeld	134 02 011	54422
Borler ; Daun	233 04 207	53539
Bornheim ; Alzey-Worms	331 01 012	55237
Bornheim ; Südliche Weinstraße	337 07 014	76879
Bornich ; Rhein-Lahn-Kreis	141 08 016	56348
Borod ; Westerwaldkreis	143 02 212	57614
Börrstadt ; Donnersbergkreis	333 06 009	67725
Börsborn ; Kusel	336 02 008	66904
Bosenbach ; Kusel	336 01 009	66887
Bottenbach ; Südwestpfalz	340 03 205	66504
Boxberg ; Daun	233 04 010	54552
Brachbach ; Altenkirchen (Westerwald)	132 07 012	57555
Brachtendorf ; Cochem-Zell	135 02 011	56761
Brandscheid ; Bitburg-Prüm	232 06 207	54608
Brandscheid ; Westerwaldkreis	143 09 213	56459
Braubach, Stadt ; Rhein-Lahn-Kreis	141 02 501	56338
Brauneberg ; Bernkastel-Wittlich	231 01 012	54472
Braunshorn ; Rhein-Hunsrück-Kreis	140 03 018	56288
Braunweiler ; Bad Kreuznach	133 06 015	55595
Brauweiler ; Bad Kreuznach	133 03 016	55606
Brecht ; Bitburg-Prüm	232 02 020	54636
Breit ; Bernkastel-Wittlich	231 06 202	54426
Breitenau ; Westerwaldkreis	143 05 006	56237
Breitenbach ; Kusel	336 06 010	66916
Breitenheim ; Bad Kreuznach	133 05 017	55592
Breiththal ; Birkenfeld	134 03 013	55758
Breitscheid ; Mainz-Bingen	339 01 007	55422
Breitscheid ; Neuwied	138 08 006	53547
Breitscheidt ; Altenkirchen (Westerwald)	132 06 013	57539
Bremberg ; Rhein-Lahn-Kreis	141 05 018	56370
Bremm ; Cochem-Zell	135 01 012	56814
Brenk ; Ahrweiler	131 04 201	56651
Bretthausen ; Westerwaldkreis	143 06 214	56479
Bretzenheim ; Bad Kreuznach	133 04 018	55559
Breunigweiler ; Donnersbergkreis	333 06 011	67725
Brey ; Mayen-Koblenz	137 05 204	56321
Briedel ; Cochem-Zell	135 05 013	56867

Gemeinde; Landkreis	Gemeinde-schlüssel	PLZ
Brieden ; Cochem-Zell	135 04 014	56829
Briedern ; Cochem-Zell	135 01 015	56820
Brimingen ; Bitburg-Prüm	232 02 021	54646
Brockscheid ; Daun	233 01 011	54552
Brodembach ; Mayen-Koblenz	137 06 205	56332
Brohl ; Cochem-Zell	135 04 016	56754
Brohl-Lützing ; Ahrweiler	131 03 014	56656
Bruch ; Bernkastel-Wittlich	231 08 013	54518
Bruchertseifen ; Altenkirchen (Westerwald)	132 06 014	57539
Bruchhausen ; Neuwied	138 07 008	53572
Bruchmühlbach-Miesau ; Kaiserslautern	335 01 003	66892
Bruchweiler ; Birkenfeld	134 03 014	55758
Bruchweiler-Bärenbach ; Südwestpfalz	340 01 501	76891
Brücken ; Birkenfeld	134 02 015	55767
Brücken (Pfalz) ; Kusel	336 05 011	66904
Brücktal ; Daun	233 04 208	53539
Bruschied ; Bad Kreuznach	133 03 201	55606
Bruttig-Fankel ; Cochem-Zell	135 01 017	56814
Bubach ; Rhein-Hunsrück-Kreis	140 07 020	56288
Bubenheim ; Donnersbergkreis	333 03 012	67308
Bubenheim ; Mainz-Bingen	339 03 008	55270
Buborn ; Kusel	336 04 012	67742
Buch ; Rhein-Hunsrück-Kreis	140 03 021	56290
Buch ; Rhein-Lahn-Kreis	141 07 019	56357
Büchel ; Cochem-Zell	135 03 018	56823
Büchenbeuren ; Rhein-Hunsrück-Kreis	140 04 024	55491
Buchet ; Bitburg-Prüm	232 06 208	54608
Buchholz (Westerwald) ; Neuwied	138 01 080	53567
Budenbach ; Rhein-Hunsrück-Kreis	140 07 023	55469
Budenheim ; Mainz-Bingen	339 00 009	55257
Büdesheim ; Bitburg-Prüm	232 06 209	54610
Büdlich ; Bernkastel-Wittlich	231 06 203	54426
Buhlenberg ; Birkenfeld	134 02 016	55767
Bullay ; Cochem-Zell	135 05 019	56859
Bundenbach ; Birkenfeld	134 04 017	55626
Bundenthal ; Südwestpfalz	340 01 502	76891
Burbach ; Bitburg-Prüm	232 04 210	54597
Bürdenbach ; Altenkirchen (Westerwald)	132 04 015	56593
Burg ; Bitburg-Prüm	232 05 022	54646
Burg (Mosel) ; Bernkastel-Wittlich	231 07 014	56843
Burgbrohl ; Ahrweiler	131 04 202	56659
Burgen ; Bernkastel-Wittlich	231 01 016	54472
Burgen ; Mayen-Koblenz	137 06 206	56332
Burglahr ; Altenkirchen (Westerwald)	132 04 016	57632
Burgschwalbach ; Rhein-Lahn-Kreis	141 04 020	65558
Burgsponheim ; Bad Kreuznach	133 06 019	55595
Burrweiler ; Südliche Weinstraße	337 03 015	76835
Burtscheid ; Bernkastel-Wittlich	231 06 017	54424
Busenberg ; Südwestpfalz	340 01 002	76891
Busenhausen ; Altenkirchen (Westerwald)	132 01 017	57612
C		
Caan ; Westerwaldkreis	143 05 007	56237
Callbach ; Bad Kreuznach	133 05 020	67829

2.3 Alphabetisches Verzeichnis der Gemeinden

Gemeinde; Landkreis	Gemeinde- schlüssel	PLZ	Gemeinde; Landkreis	Gemeinde- schlüssel	PLZ
Carlsberg ; Bad Dürkheim	332 04 007	67316	Dichtelbach ; Rhein-Hunsrück- Kreis	140 05 027	55494
Charlottenberg ; Rhein-Lahn-Kreis	141 03 021	56379	Dickendorf ; Altenkirchen (Wester- wald)	132 05 020	57520
Clausen ; Südwestpfalz	340 04 003	66978	Dickenschied ; Rhein-Hunsrück- Kreis	140 04 028	55483
Cochem, Stadt ; Cochem-Zell	135 00 020	56812	Dickesbach ; Birkenfeld	134 03 019	55758
Contwig ; Südwestpfalz	340 08 206	66497	Dieblich ; Mayen-Koblenz	137 06 207	56332
Cramberg ; Rhein-Lahn-Kreis	141 03 022	65558	Diefenbach ; Bernkastel-Wittlich	231 02 020	54538
Cronenberg ; Kusel	336 04 013	67744	Dielkirchen ; Donnersbergkreis	333 05 014	67811
D			Dienethal ; Rhein-Lahn-Kreis	141 06 027	56379
Daaden ; Altenkirchen (Westerwald)	132 03 018	57567	Dienheim ; Mainz-Bingen	339 07 012	55276
Dachsenhausen ; Rhein-Lahn- Kreis	141 02 023	56340	Dienstweiler ; Birkenfeld	134 02 020	55765
Dackenheim ; Bad Dürkheim	332 02 008	67273	Dierbach ; Südliche Weinstraße	337 02 018	76889
Dackscheid ; Bitburg-Prüm	232 01 211	54649	Dierdorf, Stadt ; Neuwied	138 03 012	56269
Dahlem ; Bitburg-Prüm	232 02 024	54636	Dierfeld ; Bernkastel-Wittlich	231 03 021	54533
Dahlheim ; Rhein-Lahn-Kreis	141 08 024	56348	Dierscheid ; Bernkastel-Wittlich	231 08 022	54523
Dahn, Stadt ; Südwestpfalz	340 01 004	66994	Diethardt ; Rhein-Lahn-Kreis	141 07 502	56355
Dahnen ; Bitburg-Prüm	232 01 212	54689	Dietrichingen ; Südwestpfalz	340 08 208	66484
Dalberg ; Bad Kreuznach	133 06 021	55595	Diez, Stadt ; Rhein-Lahn-Kreis	141 03 029	65582
Daleiden ; Bitburg-Prüm	232 01 213	54689	Dill ; Rhein-Hunsrück-Kreis	140 04 029	55487
Dalheim ; Mainz-Bingen	339 07 010	55278	Dillendorf ; Rhein-Hunsrück-Kreis	140 04 030	55481
Dambach ; Birkenfeld	134 02 018	55765	Dimbach ; Südwestpfalz	340 02 006	76848
Damflos ; Trier-Saarburg	235 01 014	54413	Dingdorf ; Bitburg-Prüm	232 06 216	54614
Damscheid ; Rhein-Hunsrück-Kreis	140 06 025	55432	Dintenheim ; Alzey-Worms	331 01 014	55234
Dankerath ; Ahrweiler	131 01 015	53520	Dirmstein ; Bad Dürkheim	332 03 010	67246
Dannenfels ; Donnersbergkreis	333 04 013	67814	Ditscheid ; Mayen-Koblenz	137 03 019	56729
Dannstadt-Schauernheim ; Rhein- Pfalz-Kreis	338 01 006	67125	Dittelsheim-Heßloch ; Alzey- Worms	331 04 015	67596
Darscheid ; Daun	233 01 014	54552	Dittweiler ; Kusel	336 05 016	66903
Darstein ; Südwestpfalz	340 02 005	76848	Dockendorf ; Bitburg-Prüm	232 02 026	54636
Dasburg ; Bitburg-Prüm	232 01 214	54689	Dockweiler ; Daun	233 01 018	54552
Dattenberg ; Neuwied	138 04 009	53547	Dodenburg ; Bernkastel-Wittlich	231 08 023	54518
Datzeroth ; Neuwied	138 08 010	56589	Dohm-Lammersdorf ; Daun	233 03 019	54576
Daubach ; Bad Kreuznach	133 07 022	55566	Dohr ; Cochem-Zell	135 01 021	56812
Daubach ; Westerwaldkreis	143 04 008	56412	Dolgesheim ; Mainz-Bingen	339 04 013	55278
Daun, Stadt ; Daun	233 01 501	54550	Dommershausen ; Rhein- Hunsrück-Kreis	140 03 202	56290
Dausenau ; Rhein-Lahn-Kreis	141 01 025	56132	Donsieders ; Südwestpfalz	340 04 007	66978
Dauwelshausen ; Bitburg-Prüm	232 05 025	54673	Dorn-Dürkheim ; Mainz-Bingen	339 04 201	67585
Daxweiler ; Bad Kreuznach	133 08 023	55442	Dörnbach ; Rhein-Lahn-Kreis	141 03 030	56379
Dedenbach ; Ahrweiler	131 04 016	53426	Dornholzhausen ; Rhein-Lahn- Kreis	141 06 033	56357
Deesen ; Westerwaldkreis	143 05 009	56237	Dörrebach ; Bad Kreuznach	133 08 025	55444
Deidesheim, Stadt ; Bad Dürkheim	332 01 009	67146	Dörrenbach ; Südliche Weinstraße	337 02 019	76889
Deimberg ; Kusel	336 04 014	67742	Dörroschel ; Donnersbergkreis	333 05 016	67806
Dellfeld ; Südwestpfalz	340 08 207	66503	Dörscheid ; Rhein-Lahn-Kreis	141 08 031	56348
Demerath ; Daun	233 01 016	54552	Dörsdorf ; Rhein-Lahn-Kreis	141 05 032	56370
Dennweiler-Frohnbach ; Kusel	336 03 015	66871	Dorsel ; Ahrweiler	131 01 018	53533
Densborn ; Daun	233 02 209	54570	Dorsheim ; Bad Kreuznach	133 04 026	55452
Dernau ; Ahrweiler	131 02 017	53507	Dörth ; Rhein-Hunsrück-Kreis	140 02 031	56281
Dernbach ; Neuwied	138 05 011	56307	Döttesfeld ; Neuwied	138 05 013	56305
Dernbach ; Südliche Weinstraße	337 01 017	76857	Drees ; Daun	233 04 210	53520
Dernbach (Westerwald) ; Wester- waldkreis	143 10 010	56428	Dreifelden ; Westerwaldkreis	143 02 215	57629
Derschen ; Altenkirchen (Wester- wald)	132 03 019	57520	Dreikirchen ; Westerwaldkreis	143 08 011	56414
Desloch ; Bad Kreuznach	133 05 024	55592	Dreis ; Bernkastel-Wittlich	231 08 024	54518
Dessighofen ; Rhein-Lahn-Kreis	141 06 026	56357	Dreis-Brück ; Daun	233 01 020	54552
Detzem ; Trier-Saarburg	235 06 015	54340	Dreisbach ; Westerwaldkreis	143 01 216	56472
Deudesfeld ; Daun	233 01 017	54570	Dreisen ; Donnersbergkreis	333 03 017	67816
Deuselbach ; Bernkastel-Wittlich	231 06 018	54411	Duchroth ; Bad Kreuznach	133 02 027	55585
Dexheim ; Mainz-Bingen	339 07 011	55278	Dudeldorf ; Bitburg-Prüm	232 02 027	54647
Dhronecken ; Bernkastel-Wittlich	231 06 019	54426	Dudenhofen ; Rhein-Pfalz-Kreis	338 02 007	67373
			Dümpelfeld ; Ahrweiler	131 01 501	53520

2.3 Alphabetisches Verzeichnis der Gemeinden

Gemeinde; Landkreis	Gemeinde-schlüssel	PLZ	Gemeinde; Landkreis	Gemeinde-schlüssel	PLZ
Dünfus ; Cochem-Zell	135 04 022	56754	Endlichhofen ; Rhein-Lahn-Kreis	141 07 037	56355
Düngenheim ; Cochem-Zell	135 02 023	56761	Engelstadt ; Mainz-Bingen	339 03 016	55270
Dunzweiler ; Kusel	336 06 017	66916	Enkenbach-Alsenborn ; Kaisers-lautern	335 02 004	67677
Duppach ; Daun	233 02 211	54597	Enkirch ; Bernkastel-Wittlich	231 07 029	56850
Dürrholz ; Neuwied	138 05 014	56307	Ensch ; Trier-Saarburg	235 06 019	54340
E			Ensheim ; Alzey-Worms	331 06 019	55232
Ebernhahn ; Westerwaldkreis	143 10 012	56424	Enspel ; Westerwaldkreis	143 09 219	57647
Ebertshausen ; Rhein-Lahn-Kreis	141 05 034	56370	Enzen ; Bitburg-Prüm	232 02 032	54646
Ebertsheim ; Bad Dürkheim	332 03 012	67280	Eppelsheim ; Alzey-Worms	331 01 020	55234
Echternacherbrück ; Bitburg-Prüm	232 03 028	54668	Eppenberg ; Cochem-Zell	135 02 026	56759
Echtershausen ; Bitburg-Prüm	232 02 029	54636	Eppenbrunn ; Südwestpfalz	340 03 008	66957
Eckelsheim ; Alzey-Worms	331 05 017	55599	Eppenrod ; Rhein-Lahn-Kreis	141 03 038	65558
Eckenroth ; Bad Kreuznach	133 08 028	55444	Erbach ; Rhein-Hunsrück-Kreis	140 05 037	55494
Eckersweiler ; Birkenfeld	134 01 021	55777	Erbes-Büdesheim ; Alzey-Worms	331 01 021	55234
Eckfeld ; Bernkastel-Wittlich	231 03 025	54531	Erden ; Bernkastel-Wittlich	231 01 030	54492
Edenkoben, Stadt ; Südliche Wein- straße	337 03 020	67480	Erdesbach ; Kusel	336 01 022	66887
Edesheim ; Südliche Weinstraße	337 03 021	67483	Erfweiler ; Südwestpfalz	340 01 009	66996
Ediger-Eller ; Cochem-Zell	135 01 024	56814	Ergeshausen ; Rhein-Lahn-Kreis	141 05 039	56368
Ehlenz ; Bitburg-Prüm	232 02 030	54636	Erlenbach bei Dahn ; Südwestpfalz	340 01 010	76891
Ehlscheid ; Neuwied	138 06 015	56581	Erlenbach bei Kandel ; Germers- heim	334 04 004	76872
Ehr ; Rhein-Lahn-Kreis	141 07 035	56357	Ernst ; Cochem-Zell	135 01 027	56814
Ehweiler ; Kusel	336 03 018	66871	Ernen ; Bitburg-Prüm	232 03 033	54668
Eich ; Alzey-Worms	331 02 018	67575	Erpel ; Neuwied	138 07 019	53579
Eichelhardt ; Altenkirchen (Wes- terwald)	132 01 022	57612	Erpolzheim ; Bad Dürkheim	332 02 015	67167
Eichen ; Altenkirchen (Westerwald)	132 04 023	57632	Ersfeld ; Altenkirchen (Westerwald)	132 01 027	57635
Eichenbach ; Ahrweiler	131 01 021	53533	Erzenhausen ; Kaiserslautern	335 09 005	67685
Eilscheid ; Bitburg-Prüm	232 01 217	54649	Esch ; Bernkastel-Wittlich	231 08 031	54518
Eimsheim ; Mainz-Bingen	339 04 015	55278	Esch ; Daun	233 05 022	54585
Einig ; Mayen-Koblenz	137 02 023	56751	Eschbach ; Rhein-Lahn-Kreis	141 07 040	56357
Einöllen ; Kusel	336 07 019	67753	Eschbach ; Südliche Weinstraße	337 05 022	76831
Einselthum ; Donnersbergkreis	333 03 018	67308	Eschfeld ; Bitburg-Prüm	232 01 220	54619
Eisenach ; Bitburg-Prüm	232 03 218	54298	Esselborn ; Alzey-Worms	331 01 022	55234
Eisenberg (Pfalz), Stadt ; Don- nersbergkreis	333 02 019	67304	Essenheim ; Mainz-Bingen	339 06 017	55270
Eisenschmitt ; Bernkastel-Wittlich	231 03 026	54533	Essingen ; Südliche Weinstraße	337 07 023	76879
Eisighofen ; Rhein-Lahn-Kreis	141 05 036	56370	Eßlingen ; Bitburg-Prüm	232 02 034	54636
Eitelborn ; Westerwaldkreis	143 04 013	56337	Eßweiler ; Kusel	336 07 023	67754
Elben ; Altenkirchen (Westerwald)	132 05 024	57580	Esthal ; Bad Dürkheim	332 05 016	67472
Elbingen ; Westerwaldkreis	143 08 501	56459	Etgert ; Bernkastel-Wittlich	231 06 032	54424
Elchweiler ; Birkenfeld	134 02 022	55765	Etschberg ; Kusel	336 03 024	66871
Elkenroth ; Altenkirchen (Wester- wald)	132 05 025	57578	Etteldorf ; Bitburg-Prüm	232 04 035	54655
Ellenberg ; Birkenfeld	134 02 023	55765	Ettinghausen ; Westerwaldkreis	143 08 220	56244
Ellenhausen ; Westerwaldkreis	143 07 015	56242	Ettringen ; Mayen-Koblenz	137 03 025	56729
Ellenz-Poltersdorf ; Cochem-Zell	135 01 025	56821	Etzbach ; Altenkirchen (Wester- wald)	132 06 028	57539
Ellern (Hunsrück) ; Rhein- Hunsrück-Kreis	140 05 035	55497	Eulenberg ; Altenkirchen (Wester- wald)	132 04 029	57632
Ellerstadt ; Bad Dürkheim	332 06 013	67158	Eulenbis ; Kaiserslautern	335 09 006	67685
Ellscheid ; Daun	233 01 021	54552	Eulgem ; Cochem-Zell	135 02 028	56761
Ellweiler ; Birkenfeld	134 02 024	55765	Euscheid ; Bitburg-Prüm	232 01 221	54597
Elmstein ; Bad Dürkheim	332 05 014	67471	Eußerthal ; Südliche Weinstraße	337 01 024	76857
Elsoff (Westerwald) ; Westerwald- kreis	143 06 218	56479	Ewighausen ; Westerwaldkreis	143 07 221	56244
Eizweiler ; Kusel	336 01 021	66887	F		
Emmelbaum ; Bitburg-Prüm	232 05 031	54673	Fachbach ; Rhein-Lahn-Kreis	141 01 041	56133
Emmelshausen ; Rhein-Hunsrück- Kreis	140 02 036	56281	Faid ; Cochem-Zell	135 01 029	56814
Emmerzhausen ; Altenkirchen (Westerwald)	132 03 026	57520	Falkenstein ; Donnersbergkreis	333 06 020	67808
			Farschweiler ; Trier-Saarburg	235 04 021	54317
			Fehl-Ritzhausen ; Westerwaldkreis	143 01 222	56472
			Feilbingert ; Bad Kreuznach	133 02 030	67824

2.3 Alphabetisches Verzeichnis der Gemeinden

Gemeinde; Landkreis	Gemeinde-schlüssel	PLZ	Gemeinde; Landkreis	Gemeinde-schlüssel	PLZ
Feilsdorf; Bitburg-Prüm	232 02 036	54636	Friedewald; Altenkirchen (Westerwald)	132 03 036	57520
Fell; Trier-Saarburg	235 06 022	54341	Friesenhagen; Altenkirchen (Westerwald)	132 07 037	51598
Fensdorf; Altenkirchen (Westerwald)	132 05 030	57580	Friesenheim; Mainz-Bingen	339 07 018	55278
Ferschweiler; Bitburg-Prüm	232 03 037	54668	Frohnhofen; Kusel	336 05 027	66903
Feuerscheid; Bitburg-Prüm	232 06 222	54597	Fronhofen; Rhein-Hunsrück-Kreis	140 07 039	55471
Feusdorf; Daun	233 05 023	54584	Frücht; Rhein-Lahn-Kreis	141 01 044	56132
Fiersbach; Altenkirchen (Westerwald)	132 01 031	57635	Fuchshofen; Ahrweiler	131 01 022	53533
Filsen; Rhein-Lahn-Kreis	141 02 042	56341	Fürfeld; Bad Kreuznach	133 01 032	55546
Filz; Cochem-Zell	135 03 030	56766	Fürthen; Altenkirchen (Westerwald)	132 06 038	57539
Finkenbach-Gersweiler; Donnersbergkreis	333 01 021	67822	Fußgönheim; Rhein-Pfalz-Kreis	338 04 008	67136
Fisch; Trier-Saarburg	235 05 025	54439	G		
Fischbach; Birkenfeld	134 03 025	55743	Gabsheim; Alzey-Worms	331 06 029	55288
Fischbach; Kaiserslautern	335 03 007	67693	Gackebach; Westerwaldkreis	143 04 020	56412
Fischbach bei Dahn; Südwestpfalz	340 01 011	66996	Galenberg; Ahrweiler	131 04 204	56651
Fischbach-Oberraden; Bitburg-Prüm	232 05 038	54675	Gamlen; Cochem-Zell	135 02 033	56761
Flacht; Rhein-Lahn-Kreis	141 04 043	65558	Gappenach; Mayen-Koblenz	137 02 027	56294
Flammersfeld; Altenkirchen (Westerwald)	132 04 032	57632	Gau-Algesheim, Stadt; Mainz-Bingen	339 03 019	55435
Flemlingen; Südliche Weinstraße	337 03 025	76835	Gau-Bickelheim; Alzey-Worms	331 05 030	55599
Fleringen; Bitburg-Prüm	232 06 223	54597	Gau-Bischofsheim; Mainz-Bingen	339 02 020	55296
Fließem; Bitburg-Prüm	232 02 039	54636	Gau-Heppenheim; Alzey-Worms	331 01 031	55234
Flornborn; Alzey-Worms	331 01 024	55234	Gau-Odernheim; Alzey-Worms	331 01 032	55239
Flonheim; Alzey-Worms	331 01 025	55237	Gau-Weinheim; Alzey-Worms	331 06 033	55578
Flörsheim-Dalsheim; Alzey-Worms	331 03 023	67592	Gauersheim; Donnersbergkreis	333 04 022	67294
Flußbach; Bernkastel-Wittlich	231 02 033	54516	Gaugrehweiler; Donnersbergkreis	333 01 023	67822
Fluterschen; Altenkirchen (Westerwald)	132 01 033	57614	Gebhardshain; Altenkirchen (Westerwald)	132 05 039	57580
Föckelberg; Kusel	336 01 025	66887	Gebroth; Bad Kreuznach	133 06 033	55595
Föhren; Trier-Saarburg	235 06 026	54343	Gefell; Daun	233 01 025	54552
Fohren-Linden; Birkenfeld	134 01 026	55777	Gehlert; Westerwaldkreis	143 02 223	57627
Forst; Altenkirchen (Westerwald)	132 06 034	57537	Gehlweiler; Rhein-Hunsrück-Kreis	140 04 040	55490
Forst (Eifel); Cochem-Zell	135 04 031	56754	Gehrweiler; Donnersbergkreis	333 05 024	67724
Forst (Hunsrück); Cochem-Zell	135 05 032	56858	Geichlingen; Bitburg-Prüm	232 05 040	54675
Forst an der Weinstraße; Bad Dürkheim	332 01 017	67147	Geilnau; Rhein-Lahn-Kreis	141 03 045	56379
Forstmehren; Altenkirchen (Westerwald)	132 01 035	57635	Geiselberg; Südwestpfalz	340 06 012	67715
Framersheim; Alzey-Worms	331 01 026	55234	Geisfeld; Trier-Saarburg	235 01 030	54413
Frankelbach; Kaiserslautern	335 06 009	67737	Geisig; Rhein-Lahn-Kreis	141 06 046	56357
Frankeneck; Bad Dürkheim	332 05 018	67468	Gelenberg; Daun	233 04 212	53539
Frankenstein; Kaiserslautern	335 03 010	67468	Gemmerich; Rhein-Lahn-Kreis	141 07 047	56357
Frankenthal (Pfalz), kreisfreie Stadt	311 00 000	67227	Gemünd; Bitburg-Prüm	232 05 041	54673
Frankweiler; Südliche Weinstraße	337 05 026	76833	Gemünden; Rhein-Hunsrück-Kreis	140 04 041	55490
Franzenheim; Trier-Saarburg	235 07 027	54316	Gemünden; Westerwaldkreis	143 09 224	56459
Frauenberg; Birkenfeld	134 01 027	55776	Gensingen; Mainz-Bingen	339 08 021	55457
Freckenfeld; Germersheim	334 04 005	76872	Gentingen; Bitburg-Prüm	232 05 042	54675
Frei-Laubersheim; Bad Kreuznach	133 01 031	55546	Gerach; Birkenfeld	134 03 028	55743
Freilingen; Westerwaldkreis	143 07 018	56244	Gerbach; Donnersbergkreis	333 05 025	67813
Freimersheim; Alzey-Worms	331 01 027	55234	Gerhardsbrunn; Kaiserslautern	335 01 011	66894
Freimersheim (Pfalz); Südliche Weinstraße	337 03 027	67482	Gering; Mayen-Koblenz	137 02 029	56751
Freinsheim, Stadt; Bad Dürkheim	332 02 019	67251	Germersheim, Stadt; Germersheim	334 00 007	76726
Freirachdorf; Westerwaldkreis	143 07 019	56244	Gerolsheim; Bad Dürkheim	332 03 021	67229
Freisbach; Germersheim	334 05 006	67361	Gerolstein, Stadt; Daun	233 02 026	54568
Frettenheim; Alzey-Worms	331 04 028	67596	Gevenich; Cochem-Zell	135 03 034	56825
Freudenburg; Trier-Saarburg	235 05 028	54450	Gieleroth; Altenkirchen (Westerwald)	132 01 040	57610
Friedelsheim; Bad Dürkheim	332 06 020	67159	Gielert; Bernkastel-Wittlich	231 06 035	54424
			Gierschnach; Mayen-Koblenz	137 02 030	56294

2.3 Alphabetisches Verzeichnis der Gemeinden

Gemeinde; Landkreis	Gemeinde-schlüssel	PLZ	Gemeinde; Landkreis	Gemeinde-schlüssel	PLZ
Giershausen; Altenkirchen (Westerwald)	132 04 041	57632	Großniedesheim; Rhein-Pfalz-Kreis	338 03 009	67259
Giesdorf; Bitburg-Prüm	232 06 224	54614	Großseifen; Westerwaldkreis	143 01 227	56472
Giesenhausen; Westerwaldkreis	143 02 225	57612	Großsteinhausen; Südwestpfalz	340 08 210	66484
Gillenbeuren; Cochem-Zell	135 03 035	56825	Grumbach; Kusel	336 04 033	67745
Gillendorf; Daun	233 01 027	54558	Grünebach; Altenkirchen (Westerwald)	132 02 042	57520
Gilzem; Bitburg-Prüm	232 03 225	54298	Grünstadt, Stadt; Bad Dürkheim	332 00 024	67269
Gimbsheim; Alzey-Worms	331 02 034	67578	Guckheim; Westerwaldkreis	143 09 228	56459
Gimbweiler; Birkenfeld	134 02 029	55767	Gückingen; Rhein-Lahn-Kreis	141 03 049	65558
Gindorf; Bitburg-Prüm	232 04 043	54657	Guldental; Bad Kreuznach	133 04 035	55452
Ginsweiler; Kusel	336 04 029	67742	Güllesheim; Altenkirchen (Westerwald)	132 04 043	56593
Gipperath; Bernkastel-Wittlich	231 03 036	54533	Gumbshheim; Alzey-Worms	331 05 035	55597
Girkenroth; Westerwaldkreis	143 09 226	56459	Gunderath; Daun	233 04 213	56767
Girod; Westerwaldkreis	143 04 021	56412	Gundersheim; Alzey-Worms	331 04 036	67598
Gladbach; Bernkastel-Wittlich	231 08 037	54518	Gundersweiler; Donnersbergkreis	333 05 028	67724
Glanbrücken; Kusel	336 04 030	66887	Gundheim; Alzey-Worms	331 04 037	67599
Glan-Münchweiler; Kusel	336 02 031	66907	Guntersblum; Mainz-Bingen	339 04 024	67583
Glees; Ahrweiler	131 04 205	56653	Gusenburg; Trier-Saarburg	235 01 036	54413
Gleisweiler; Südliche Weinstraße	337 03 028	76835	Gusterath; Trier-Saarburg	235 04 037	54317
Gleiszellen-Gleishorbach; Südliche Weinstraße	337 02 029	76889	Gutenacker; Rhein-Lahn-Kreis	141 05 050	56370
Göcklingen; Südliche Weinstraße	337 05 031	76831	Gutenberg; Bad Kreuznach	133 06 036	55595
Goddert; Westerwaldkreis	143 07 022	56244	Gutweiler; Trier-Saarburg	235 04 038	54317
Gödenroth; Rhein-Hunsrück-Kreis	140 03 042	56290			
Gollenberg; Birkenfeld	134 02 031	55767	H		
Göllheim; Donnersbergkreis	333 03 026	67307	Habscheid; Bitburg-Prüm	232 06 231	54597
Gommersheim; Südliche Weinstraße	337 03 032	67377	Hachenburg, Stadt; Westerwaldkreis	143 02 229	57627
Gonbach; Donnersbergkreis	333 06 027	67724	Hackenheim; Bad Kreuznach	133 01 037	55546
Gondenbrett; Bitburg-Prüm	232 06 227	54595	Hagenbach, Stadt; Germersheim	334 02 008	76767
Gondershausen; Rhein-Hunsrück-Kreis	140 02 043	56283	Hahn; Rhein-Hunsrück-Kreis	140 04 044	56850
Gondorf; Bitburg-Prüm	232 02 044	54647	Hahn am See; Westerwaldkreis	143 08 232	56244
Gönnersdorf; Ahrweiler	131 03 025	53498	Hahn bei Marienberg; Westerwaldkreis	143 01 231	56472
Gönnersdorf; Daun	233 05 028	54584	Hahnenbach; Bad Kreuznach	133 03 038	55606
Gönnheim; Bad Dürkheim	332 06 022	67161	Hahnheim; Mainz-Bingen	339 07 025	55278
Görgeshausen; Westerwaldkreis	143 04 023	56412	Hahnstätten; Rhein-Lahn-Kreis	141 04 051	65623
Gornhausen; Bernkastel-Wittlich	231 01 040	54472	Hahnweiler; Birkenfeld	134 01 033	55776
Gösenroth; Birkenfeld	134 04 030	55624	Hainau; Rhein-Lahn-Kreis	141 07 110	56357
Gossersweiler-Stein; Südliche Weinstraße	337 01 033	76857	Hainfeld; Südliche Weinstraße	337 03 036	76835
Graach an der Mosel; Bernkastel-Wittlich	231 01 041	54470	Halbs; Westerwaldkreis	143 09 233	56457
Gräfendhron; Bernkastel-Wittlich	231 06 042	54426	Hallgarten; Bad Kreuznach	133 02 039	67826
Grafshaft; Ahrweiler	131 00 090	53501	Hallschlag; Daun	233 05 214	54611
Gransdorf; Bitburg-Prüm	232 04 228	54533	Halsdorf; Bitburg-Prüm	232 02 045	54646
Greimerath; Trier-Saarburg	235 02 033	54314	Halsenbach; Rhein-Hunsrück-Kreis	140 02 045	56283
Greimerath; Bernkastel-Wittlich	231 03 044	54533	Hambach; Rhein-Lahn-Kreis	141 03 052	65582
Greimersburg; Cochem-Zell	135 01 036	56814	Hambuch; Cochem-Zell	135 02 038	56761
Grenderich; Cochem-Zell	135 05 037	56858	Hamm; Bitburg-Prüm	232 02 046	54636
Griebelschied; Birkenfeld	134 03 032	55608	Hamm am Rhein; Alzey-Worms	331 02 038	67580
Gries; Kusel	336 05 032	66903	Hamm (Sieg); Altenkirchen (Westerwald)	132 06 044	57577
Grimburg; Trier-Saarburg	235 01 035	54413	Hammerstein; Neuwied	138 02 024	56598
Grolsheim; Mainz-Bingen	339 08 022	55459	Hangen-Weisheim; Alzey-Worms	331 04 039	55234
Großbundenbach; Südwestpfalz	340 08 209	66501	Hanhofen; Rhein-Pfalz-Kreis	338 02 010	67374
Großfischlingen; Südliche Weinstraße	337 03 035	67483	Hanroth; Neuwied	138 05 025	56316
Großholbach; Westerwaldkreis	143 04 024	56412	Harbach; Altenkirchen (Westerwald)	132 07 045	57572
Großkampenberg; Bitburg-Prüm	232 01 229	54619	Hardert; Neuwied	138 06 026	56579
Großkarlbach; Bad Dürkheim	332 03 023	67229	Hardt; Westerwaldkreis	143 01 234	56472
Großlangenfeld; Bitburg-Prüm	232 06 230	54608	Hargarten; Bitburg-Prüm	232 01 233	54649
Großlittgen; Bernkastel-Wittlich	231 03 046	54534			
Großmaischeid; Neuwied	138 03 023	56276			

2.3 Alphabetisches Verzeichnis der Gemeinden

Gemeinde; Landkreis	Gemeinde- schlüssel	PLZ	Gemeinde; Landkreis	Gemeinde- schlüssel	PLZ
Hargesheim; Bad Kreuznach	133 06 040	55595	Hemmelzen; Altenkirchen (Westerwald)	132 01 049	57612
Harschbach; Neuwied	138 05 027	56307	Henau; Rhein-Hunsrück-Kreis	140 04 050	55490
Harscheid; Ahrweiler	131 01 026	53520	Hennweiler; Bad Kreuznach	133 03 043	55619
Harspelt; Bitburg-Prüm	232 01 234	54617	Henschtal; Kusel	336 02 037	66909
Hartenfels; Westerwaldkreis	143 07 025	56244	Hentern; Trier-Saarburg	235 02 043	54314
Harthausen; Rhein-Pfalz-Kreis	338 02 011	67376	Herborn; Birkenfeld	134 03 038	55758
Härtlingen; Westerwaldkreis	143 09 230	56459	Herbstmühle; Bitburg-Prüm	232 05 049	54673
Harxheim; Mainz-Bingen	339 02 026	55296	Herchweiler; Kusel	336 03 039	66871
Hasborn; Bernkastel-Wittlich	231 03 049	54533	Herdorf, Stadt; Altenkirchen (Westerwald)	132 00 050	57562
Haschbach am Remigiusberg; Kusel	336 03 034	66871	Herforst; Bitburg-Prüm	232 07 050	54662
Haserich; Cochem-Zell	135 05 039	56858	Hergendorf; Bad Kreuznach	133 06 044	55452
Hasselbach; Altenkirchen (Westerwald)	132 01 046	57635	Hergenroth; Westerwaldkreis	143 09 238	56457
Hasselbach; Rhein-Hunsrück-Kreis	140 03 046	56288	Hergersweiler; Südliche Weinstraße	337 02 037	76872
Haßloch; Bad Dürkheim	332 00 025	67454	Herl; Trier-Saarburg	235 04 044	54317
Hattert; Westerwaldkreis	143 02 235	57644	Hermersberg; Südwestpfalz	340 06 016	66919
Hattgenstein; Birkenfeld	134 02 034	55767	Hermeskeil, Stadt; Trier-Saarburg	235 01 045	54411
Hatzenbühl; Germersheim	334 03 009	76770	Herold; Rhein-Lahn-Kreis	141 05 054	56368
Hatzenport; Mayen-Koblenz	137 06 208	56332	Herren-Sulzbach; Kusel	336 04 040	67742
Hauenstein; Südwestpfalz	340 02 014	76846	Herresbach; Mayen-Koblenz	137 03 035	56729
Hauptstuhl; Kaiserslautern	335 05 012	66851	Herrstein; Birkenfeld	134 03 039	55756
Hauroth; Cochem-Zell	135 02 040	56761	Herschbach; Westerwaldkreis	143 07 029	56249
Hausbay; Rhein-Hunsrück-Kreis	140 02 047	56291	Herschbach (Oberwesterwald); Westerwaldkreis	143 08 239	56414
Hausen; Birkenfeld	134 04 035	55608	Herschberg; Südwestpfalz	340 07 017	66919
Hausen (Wied); Neuwied	138 08 007	53547	Herschbroich; Ahrweiler	131 01 028	53518
Hausten; Mayen-Koblenz	137 03 034	56745	Herschweiler-Pettersheim; Kusel	336 02 041	66909
Hausweiler; Kusel	336 04 035	67742	Hersdorf; Bitburg-Prüm	232 06 332	54597
Hecken; Rhein-Hunsrück-Kreis	140 04 048	55481	Herxheim am Berg; Bad Dürkheim	332 02 026	67273
Heckenbach; Ahrweiler	131 02 027	53506	Herxheim bei Landau/Pfalz; Südliche Weinstraße	337 04 038	76863
Heckenmünster; Bernkastel-Wittlich	231 08 050	54518	Herxheimweyher; Südliche Weinstraße	337 04 039	76863
Heckhuscheid; Bitburg-Prüm	232 06 236	54619	Herzfeld; Bitburg-Prüm	232 01 240	54619
Heddert; Trier-Saarburg	235 02 040	54429	Heßheim; Rhein-Pfalz-Kreis	338 03 012	67258
Hefersweiler; Kusel	336 07 036	67753	Hesweiler; Cochem-Zell	135 05 041	56865
Heidenburg; Bernkastel-Wittlich	231 06 204	54426	Hettenhausen; Südwestpfalz	340 07 018	66919
Heidesheim am Rhein; Mainz-Bingen	339 05 027	55262	Hettenleidelheim; Bad Dürkheim	332 04 027	67310
Heidweiler; Bernkastel-Wittlich	231 08 051	54518	Hettenrodt; Birkenfeld	134 03 040	55758
Heilbach; Bitburg-Prüm	232 05 047	54673	Hetzerath; Bernkastel-Wittlich	231 08 053	54523
Heilberscheid; Westerwaldkreis	143 04 026	56412	Heuchelheim bei Frankenthal; Rhein-Pfalz-Kreis	338 03 013	67259
Heilenbach; Bitburg-Prüm	232 02 048	54636	Heuchelheim-Klingen; Südliche Weinstraße	337 05 040	76831
Heiligenmoschel; Kaiserslautern	335 07 013	67699	Heupelzen; Altenkirchen (Westerwald)	132 01 051	57612
Heiligenroth; Westerwaldkreis	143 04 027	56412	Heuzert; Westerwaldkreis	143 02 240	57627
Heimbach; Birkenfeld	134 01 036	55779	Hilgenroth; Altenkirchen (Westerwald)	132 01 052	57612
Heimborn; Westerwaldkreis	143 02 236	57629	Hilgert; Westerwaldkreis	143 03 030	56206
Heimweiler; Bad Kreuznach	133 03 041	55606	Hillesheim; Mainz-Bingen	339 04 028	67586
Heinzenbach; Rhein-Hunsrück-Kreis	140 04 049	55483	Hillesheim, Stadt; Daun	233 03 029	54576
Heinzenberg; Bad Kreuznach	133 03 042	55606	Hillscheid; Westerwaldkreis	143 03 031	56204
Heinzenhausen; Kusel	336 04 038	67742	Hilscheid; Bernkastel-Wittlich	231 06 054	54426
Heisdorf; Bitburg-Prüm	232 06 238	54614	Hilst; Südwestpfalz	340 03 019	66957
Heistenbach; Rhein-Lahn-Kreis	141 03 053	65558	Himmighofen; Rhein-Lahn-Kreis	141 07 055	56357
Helferskirchen; Westerwaldkreis	143 10 028	56244	Hintertiefenbach; Birkenfeld	134 03 041	55743
Hellenhahn-Schellenberg; Westerwaldkreis	143 06 237	56479	Hinterweidenthal; Südwestpfalz	340 02 020	66999
Hellertshausen; Birkenfeld	134 04 037	55758	Hinterweiler; Daun	233 01 030	54570
Helmenzen; Altenkirchen (Westerwald)	132 01 047	57612	Hinzenburg; Trier-Saarburg	235 04 046	54316
Helmeroth; Altenkirchen (Westerwald)	132 01 048	57612	Hinzert-Pöler; Trier-Saarburg	235 01 047	54421
Heltersberg; Südwestpfalz	340 06 015	67716			

2.3 Alphabetisches Verzeichnis der Gemeinden

Gemeinde; Landkreis	Gemeinde- schlüssel	PLZ	Gemeinde; Landkreis	Gemeinde- schlüssel	PLZ
Isenburg; Neuwied	138 03 031	56271	Kausen; Altenkirchen (Westerwald)	132 05 059	57520
Isert; Altenkirchen (Westerwald)	132 01 058	57612	Kehlbach; Rhein-Lahn-Kreis	141 07 070	56355
Isselbach; Rhein-Lahn-Kreis	141 03 064	65558	Kehrig; Mayen-Koblenz	137 03 043	56729
J			Keidelheim; Rhein-Hunsrück-Kreis	140 07 065	55471
Jakobsweiler; Donnersbergkreis	333 04 035	67814	Kelberg; Daun	233 04 218	53539
Jeckenbach; Bad Kreuznach	133 05 051	55592	Kell am See; Trier-Saarburg	235 02 058	54427
Jettenbach; Kusel	336 07 048	66887	Kellenbach; Bad Kreuznach	133 03 202	55606
Jockgrim; Germersheim	334 03 012	76751	Kemmenau; Rhein-Lahn-Kreis	141 01 071	56132
Jucken; Bitburg-Prüm	232 01 246	54689	Kempenich; Ahrweiler	131 04 502	56746
Jugenheim in Rheinhessen; Mainz-Bingen	339 06 031	55270	Kempfeld; Birkenfeld	134 03 046	55758
Jünkerath; Daun	233 05 035	54584	Kenn; Trier-Saarburg	235 06 060	54344
K			Keppeshausen; Bitburg-Prüm	232 05 066	54673
Kaden; Westerwaldkreis	143 09 247	56459	Kerben; Mayen-Koblenz	137 02 048	56295
Kadenbach; Westerwaldkreis	143 04 039	56337	Kerpen (Eifel); Daun	233 03 038	54578
Kaifenheim; Cochem-Zell	135 02 043	56761	Kerschenbach; Daun	233 05 219	54589
Kail; Cochem-Zell	135 04 044	56829	Kerzenheim; Donnersbergkreis	333 02 038	67304
Kaisersesch, Stadt; Cochem-Zell	135 02 045	56759	Kescheid; Altenkirchen (Westerwald)	132 04 060	57632
Kaiserslautern, kreisfreie Stadt	312 00 000	67657	Kesfeld; Bitburg-Prüm	232 01 247	54619
Kalenborn; Ahrweiler	131 02 036	53505	Kesseling; Ahrweiler	131 02 039	53506
Kalenborn; Cochem-Zell	135 02 046	56759	Kesten; Bernkastel-Wittlich	231 01 066	54518
Kalenborn-Scheuern; Daun	233 02 036	54570	Kestert; Rhein-Lahn-Kreis	141 08 072	56348
Kalkofen; Donnersbergkreis	333 01 036	67822	Kettenhausen; Altenkirchen (Westerwald)	132 01 061	57612
Kallstadt; Bad Dürkheim	332 02 028	67169	Kettenheim; Alzey-Worms	331 01 042	55234
Kalt; Mayen-Koblenz	137 02 041	56294	Kettig; Mayen-Koblenz	137 08 211	56220
Kaltenborn; Ahrweiler	131 01 037	53520	Kickeshausen; Bitburg-Prüm	232 01 248	54689
Kaltenengers; Mayen-Koblenz	137 08 209	56220	Kindenheim; Bad Dürkheim	332 03 029	67271
Kaltenholzhausen; Rhein-Lahn-Kreis	141 04 065	65558	Kinderbeuern; Bernkastel-Wittlich	231 02 067	54538
Kammerforst; Westerwaldkreis	143 03 040	56206	Kindsbach; Kaiserslautern	335 05 018	66862
Kamp-Bornhofen; Rhein-Lahn-Kreis	141 02 066	56341	Kinheim; Bernkastel-Wittlich	231 02 068	54538
Kandel, Stadt; Germersheim	334 04 013	76870	Kinzenburg; Bitburg-Prüm	232 01 249	54597
Kanzem; Trier-Saarburg	235 03 055	54441	Kirburg; Westerwaldkreis	143 01 248	57629
Kapellen-Drusweiler; Südliche Weinstraße	337 02 045	76889	Kirchberg (Hunsrück), Stadt; Rhein-Hunsrück-Kreis	140 04 067	55481
Kaperich; Daun	233 04 217	56767	Kircheib; Altenkirchen (Westerwald)	132 01 062	57635
Kappel; Rhein-Hunsrück-Kreis	140 04 062	55483	Kirchen (Sieg), Stadt; Altenkirchen (Westerwald)	132 07 063	57548
Kappeln; Kusel	336 04 049	67744	Kirchheim an der Weinstraße; Bad Dürkheim	332 03 030	67281
Kapsweyer; Südliche Weinstraße	337 02 046	76889	Kirchheimbolanden, Stadt; Donnersbergkreis	333 04 039	67292
Karbach; Rhein-Hunsrück-Kreis	140 02 063	56281	Kirchsahr; Ahrweiler	131 02 040	53505
Karl; Bernkastel-Wittlich	231 03 065	54534	Kirchwald; Mayen-Koblenz	137 03 049	56729
Karlshausen; Bitburg-Prüm	232 05 064	54673	Kirchweiler; Daun	233 01 039	54570
Kasbach-Ohlenberg; Neuwied	138 04 501	53547	Kirf; Trier-Saarburg	235 05 062	54441
Kaschenbach; Bitburg-Prüm	232 03 065	54668	Kirn, Stadt; Bad Kreuznach	133 00 052	55606
Kasdorf; Rhein-Lahn-Kreis	141 07 067	56357	Kirrweiler; Kusel	336 04 050	67744
Kasel; Trier-Saarburg	235 04 056	54317	Kirrweiler (Pfalz); Südliche Weinstraße	337 06 047	67489
Käshofen; Südwestpfalz	340 08 212	66894	Kirsbach; Daun	233 04 220	53539
Kastel-Stadt; Trier-Saarburg	235 05 057	54441	Kirschroth; Bad Kreuznach	133 07 053	55566
Kastellaun, Stadt; Rhein-Hunsrück-Kreis	140 03 064	56288	Kirschweiler; Birkenfeld	134 03 047	55743
Katzenbach; Donnersbergkreis	333 05 037	67806	Kisselbach; Rhein-Hunsrück-Kreis	140 05 068	56291
Katzenelnbogen, Stadt; Rhein-Lahn-Kreis	141 05 068	56368	Klausen; Bernkastel-Wittlich	231 08 069	54524
Katzweiler; Kaiserslautern	335 06 017	67734	Klein-Winternheim; Mainz-Bingen	339 06 032	55270
Katzwinkel; Daun	233 04 037	54552	Kleinbundenbach; Südwestpfalz	340 08 213	66501
Katzwinkel (Sieg); Altenkirchen (Westerwald)	132 08 080	57581	Kleinfischlingen; Südliche Weinstraße	337 03 048	67483
Kaub, Stadt; Rhein-Lahn-Kreis	141 08 069	56349	Kleinich; Bernkastel-Wittlich	231 01 070	54483
			Kleinkarlbach; Bad Dürkheim	332 03 031	67271
			Kleinlangenfeld; Bitburg-Prüm	232 06 250	54597

2.3 Alphabetisches Verzeichnis der Gemeinden

Gemeinde; Landkreis	Gemeinde-schlüssel	PLZ
Kleinmaiseid ; Neuwied	138 03 034	56271
Kleinniedesheim ; Rhein-Pfalz-Kreis	338 03 015	67259
Kleinsteinhausen ; Südwestpfalz	340 08 214	66484
Kliding ; Cochem-Zell	135 03 048	56825
Klingelbach ; Rhein-Lahn-Kreis	141 05 073	56368
Klingenmünster ; Südliche Weinstraße	337 02 049	76889
Klosterkumbd ; Rhein-Hunsrück-Kreis	140 07 070	55469
Klotten ; Cochem-Zell	135 01 049	56818
Kludenberg ; Rhein-Hunsrück-Kreis	140 04 071	55481
Klüsserath ; Trier-Saarburg	235 06 063	54340
Knittelsheim ; Germersheim	334 01 014	76879
Knopp-Labach ; Südwestpfalz	340 07 215	66917
Knöringen ; Südliche Weinstraße	337 05 050	76833
Kobern-Gondorf ; Mayen-Koblenz	137 06 212	56330
Koblenz, kreisfreie Stadt	111 00 000	56068
Kölbinger ; Westerwaldkreis	143 09 249	56459
Kollig ; Mayen-Koblenz	137 02 053	56751
Kollweiler ; Kaiserslautern	335 09 019	66879
Kolverath ; Daun	233 04 222	56767
Kommen ; Bernkastel-Wittlich	231 01 071	54472
Köngernheim ; Mainz-Bingen	339 07 033	55278
Königsau ; Bad Kreuznach	133 03 203	55606
Königsfeld ; Ahrweiler	131 04 041	53426
Konken ; Kusel	336 03 052	66871
Konz, Stadt ; Trier-Saarburg	235 03 068	54329
Kopp ; Daun	233 02 223	54574
Körborn ; Kusel	336 03 051	66871
Kordel ; Trier-Saarburg	235 07 069	54306
Kördorf ; Rhein-Lahn-Kreis	141 05 074	56370
Korlingen ; Trier-Saarburg	235 04 070	54317
Körperich ; Bitburg-Prüm	232 05 067	54675
Korweiler ; Rhein-Hunsrück-Kreis	140 03 073	56288
Kottenborn ; Ahrweiler	131 01 042	53518
Kottenheim ; Mayen-Koblenz	137 03 055	56736
Kötterichen ; Daun	233 04 221	56767
Kottweiler-Schwanden ; Kaiserslautern	335 08 020	66879
Köwerich ; Trier-Saarburg	235 06 067	54340
Koxhausen ; Bitburg-Prüm	232 05 068	54673
Kraam ; Altenkirchen (Westerwald)	132 01 064	57635
Kradenbach ; Daun	233 01 040	54552
Krähenberg ; Südwestpfalz	340 07 216	66894
Kratzenburg ; Rhein-Hunsrück-Kreis	140 02 075	56283
Krautscheid ; Bitburg-Prüm	232 01 253	54673
Kreimbach-Kaulbach ; Kusel	336 07 053	67757
Kretz ; Mayen-Koblenz	137 01 056	56630
Krickenbach ; Kaiserslautern	335 04 021	67706
Kriegsfeld ; Donnersbergkreis	333 04 040	67819
Kronweiler ; Birkenfeld	134 02 048	55767
Kroppach ; Westerwaldkreis	143 02 250	57612
Kröppen ; Südwestpfalz	340 03 026	66957
Krottelbach ; Kusel	336 02 054	66909
Kröv ; Bernkastel-Wittlich	231 02 072	54536
Kruchten ; Bitburg-Prüm	232 05 069	54675
Kruft ; Mayen-Koblenz	137 01 057	56642
Krümme ; Westerwaldkreis	143 07 041	56244
Krummenau ; Birkenfeld	134 04 049	55483

Gemeinde; Landkreis	Gemeinde-schlüssel	PLZ
Krunkel ; Altenkirchen (Westerwald)	132 04 065	56593
Kuhardt ; Germersheim	334 06 015	76773
Kuhnhöfen ; Westerwaldkreis	143 08 251	56244
Külz (Hunsrück) ; Rhein-Hunsrück-Kreis	140 07 076	55471
Kümbdchen ; Rhein-Hunsrück-Kreis	140 07 077	55471
Kundert ; Westerwaldkreis	143 02 252	57629
Kurtscheid ; Neuwied	138 06 036	56581
Kusel, Stadt ; Kusel	336 03 055	66869
Kyllburg, Stadt ; Bitburg-Prüm	232 04 070	54655
Kyllburgweiler ; Bitburg-Prüm	232 04 071	54655
L		
Lahnstein, große kreisangehörige Stadt ; Rhein-Lahn-Kreis	141 00 075	56112
Lahr ; Bitburg-Prüm	232 05 072	54675
Lahr ; Cochem-Zell	135 04 050	56288
Lambertsberg ; Bitburg-Prüm	232 01 254	54649
Lambrecht (Pfalz), Stadt ; Bad Dürkheim	332 05 032	67466
Lambsborn ; Kaiserslautern	335 01 201	66894
Lambsheim ; Rhein-Pfalz-Kreis	338 00 016	67245
Lampaden ; Trier-Saarburg	235 02 072	54316
Landau in der Pfalz, kreisfreie Stadt	313 00 000	76829
Landkern ; Cochem-Zell	135 02 051	56814
Landscheid ; Bernkastel-Wittlich	231 08 503	54526
Landstuhl, Sickingenstadt, Stadt ; Kaiserslautern	335 05 022	66849
Langenbach ; Kusel	336 02 056	66909
Langenbach bei Kirburg ; Westerwaldkreis	143 01 253	57520
Langenfeld ; Mayen-Koblenz	137 03 060	56729
Langenhahn ; Westerwaldkreis	143 09 254	56459
Langenlonsheim ; Bad Kreuznach	133 04 054	55450
Langenscheid ; Rhein-Lahn-Kreis	141 03 076	65558
Langenthal ; Bad Kreuznach	133 07 055	55569
Langscheid ; Mayen-Koblenz	137 03 061	56729
Langsur ; Trier-Saarburg	235 07 073	54308
Langweiler ; Birkenfeld	134 03 502	55758
Langweiler ; Kusel	336 04 057	67746
Langwieden ; Kaiserslautern	335 01 202	66894
Lascheid ; Bitburg-Prüm	232 01 255	54597
Lasel ; Bitburg-Prüm	232 06 256	54612
Laubach ; Cochem-Zell	135 02 052	56759
Laubach ; Rhein-Hunsrück-Kreis	140 07 079	56288
Laubenheim ; Bad Kreuznach	133 04 056	55452
Laudert ; Rhein-Hunsrück-Kreis	140 06 080	56291
Laufeld ; Bernkastel-Wittlich	231 03 074	54533
Laufersweiler ; Rhein-Hunsrück-Kreis	140 04 081	55487
Laumersheim ; Bad Dürkheim	332 03 033	67229
Lauperath ; Bitburg-Prüm	232 01 258	54649
Laurenburg ; Rhein-Lahn-Kreis	141 03 077	56379
Lauschied ; Bad Kreuznach	133 07 057	55568
Lauterecken, Stadt ; Kusel	336 04 058	67742
Lautersheim ; Donnersbergkreis	333 03 041	67308
Lautert ; Rhein-Lahn-Kreis	141 07 078	56355
Lautzenbrücken ; Westerwaldkreis	143 01 255	56472
Lautzenhausen ; Rhein-Hunsrück-Kreis	140 04 082	55483

2.3 Alphabetisches Verzeichnis der Gemeinden

Gemeinde; Landkreis	Gemeinde- schlüssel	PLZ	Gemeinde; Landkreis	Gemeinde- schlüssel	PLZ
Lehmen; Mayen-Koblenz	137 06 504	56332	Ludwigshafen am Rhein, kreis- freie Stadt	314 00 000	67059
Leidenborn; Bitburg-Prüm	232 01 259	54619	Ludwigshöhe; Mainz-Bingen	339 04 035	55278
Leienkaul; Cochem-Zell	135 02 502	56759	Ludwigswinkel; Südwestpfalz	340 01 029	66996
Leimbach; Ahrweiler	131 01 044	53518	Lug; Südwestpfalz	340 02 030	76848
Leimbach; Bitburg-Prüm	232 05 073	54673	Lünebach; Bitburg-Prüm	232 01 262	54597
Leimen; Südwestpfalz	340 04 027	66978	Lustadt; Germersheim	334 05 018	67363
Leimersheim; Germersheim	334 06 016	76774	Lütz; Cochem-Zell	135 04 056	56290
Leiningen; Rhein-Hunsrück-Kreis	140 02 084	56291	Lutzerath; Cochem-Zell	135 03 057	56826
Leinsweiler; Südliche Weinstraße	337 05 051	76829	Lützkampen; Bitburg-Prüm	232 01 263	54617
Leisel; Birkenfeld	134 02 050	55767	Luxem; Mayen-Koblenz	137 03 066	56729
Leitzweiler; Birkenfeld	134 01 051	55779	Lykershausen; Rhein-Lahn-Kreis	141 08 083	56346
Leiwen; Trier-Saarburg	235 06 074	54340			
Lemberg; Südwestpfalz	340 03 028	66969	M		
Lettweiler; Bad Kreuznach	133 05 058	67823			
Leubsdorf; Neuwied	138 04 037	53547	Macken; Mayen-Koblenz	137 06 215	56290
Leuterod; Westerwaldkreis	143 10 042	56244	Mackenbach; Kaiserslautern	335 09 024	67686
Leutesdorf; Neuwied	138 02 038	56599	Mackenrodt; Birkenfeld	134 03 052	55758
Lichtenborn; Bitburg-Prüm	232 01 260	54619	Mähren; Westerwaldkreis	143 08 502	56459
Liebenscheid; Westerwaldkreis	143 06 256	56479	Maikammer; Südliche Weinstraße	337 06 052	67487
Liebshausen; Rhein-Hunsrück- Kreis	140 05 085	55494	Mainz, kreisfreie Stadt	315 00 000	55116
Lieg; Cochem-Zell	135 04 053	56290	Maisborn; Rhein-Hunsrück-Kreis	140 02 089	56291
Lierfeld; Bitburg-Prüm	232 01 261	54597	Maitzborn; Rhein-Hunsrück-Kreis	140 04 090	55481
Lierschied; Rhein-Lahn-Kreis	141 08 079	56357	Malberg; Altenkirchen (Wester- wald)	132 05 066	57629
Liesenich; Cochem-Zell	135 05 054	56858	Malberg; Bitburg-Prüm	232 04 075	54655
Lieser; Bernkastel-Wittlich	231 01 075	54470	Malbergweich; Bitburg-Prüm	232 04 076	54655
Ließem; Bitburg-Prüm	232 02 074	54636	Malborn; Bernkastel-Wittlich	231 06 079	54426
Limbach; Bad Kreuznach	133 03 059	55606	Mammelzen; Altenkirchen (Wes- terwald)	132 01 067	57636
Limbach; Westerwaldkreis	143 02 257	57629	Mandel; Bad Kreuznach	133 06 061	55595
Limburgerhof; Rhein-Pfalz-Kreis	338 00 017	67117	Mandern; Trier-Saarburg	235 02 081	54429
Lind; Ahrweiler	131 02 047	53506	Manderscheid; Bitburg-Prüm	232 01 264	54649
Lind; Mayen-Koblenz	137 03 063	56729	Manderscheid, Stadt; Bernkastel- Wittlich	231 03 080	54531
Linden; Kaiserslautern	335 04 023	66851	Mannebach; Daun	233 04 225	56769
Linden; Westerwaldkreis	143 02 258	57629	Mannebach; Trier-Saarburg	235 05 082	54441
Lindenberg; Bad Dürkheim	332 05 034	67473	Mannweiler-Cölln; Donners- bergkreis	333 01 043	67822
Lindenschied; Rhein-Hunsrück- Kreis	140 04 086	55481	Maribach; Mainz-Bingen	339 01 036	55413
Lingenfeld; Germersheim	334 05 017	67360	Marienfels; Rhein-Lahn-Kreis	141 07 084	56357
Lingerhahn; Rhein-Hunsrück-Kreis	140 02 087	56291	Marienhäuser; Neuwied	138 03 201	56269
Linkenbach; Neuwied	138 05 040	56317	Marienrachedorf; Westerwaldkreis	143 07 044	56242
Linz am Rhein, Stadt; Neuwied	138 04 041	53545	Maring-Nowiand; Bernkastel- Wittlich	231 01 081	54484
Lipporn; Rhein-Lahn-Kreis	141 07 080	56357	Marnheim; Donnersbergkreis	333 04 045	67297
Lirstal; Daun	233 04 224	56767	Maroth; Westerwaldkreis	143 07 045	56271
Lissendorf; Daun	233 05 041	54587	Martinshöhe; Kaiserslautern	335 01 203	66894
Lochum; Westerwaldkreis	143 02 259	57629	Martinsteine; Bad Kreuznach	133 07 062	55627
Löf; Mayen-Koblenz	137 06 214	56332	Marzhausen; Westerwaldkreis	143 02 261	57627
Lohnsfeld; Donnersbergkreis	333 06 042	67727	Masburg; Cochem-Zell	135 02 058	56761
Lohnweiler; Kusel	336 04 060	67744	Maßweiler; Südwestpfalz	340 05 217	66506
Lohrheim; Rhein-Lahn-Kreis	141 04 081	65558	Mastershausen; Rhein-Hunsrück- Kreis	140 03 204	56869
Löllbach; Bad Kreuznach	133 05 060	67744	Masthorn; Bitburg-Prüm	232 06 265	54597
Lollschied; Rhein-Lahn-Kreis	141 06 082	56357	Matzenbach; Kusel	336 02 107	66909
Longen; Trier-Saarburg	235 06 077	54338	Matzerath; Bitburg-Prüm	232 06 266	54597
Longkamp; Bernkastel-Wittlich	231 01 077	54472	Mauchenheim; Alzey-Worms	331 01 044	67294
Longuich; Trier-Saarburg	235 06 078	54340	Mauden; Altenkirchen (Wester- wald)	132 03 068	57520
Lonnig; Mayen-Koblenz	137 02 065	56295	Mauel; Bitburg-Prüm	232 01 267	54649
Lonsheim; Alzey-Worms	331 01 043	55237	Mausbach; Südwestpfalz	340 08 218	66500
Lorscheid; Trier-Saarburg	235 04 080	54317	Maxdorf; Rhein-Pfalz-Kreis	338 04 018	67133
Lörzweiler; Mainz-Bingen	339 02 034	55296			
Lösnich; Bernkastel-Wittlich	231 01 076	54492			
Lötzbeuren; Bernkastel-Wittlich	231 07 206	56843			
Luckenbach; Westerwaldkreis	143 02 260	57629			
Lückenburg; Bernkastel-Wittlich	231 06 078	54424			

2.3 Alphabetisches Verzeichnis der Gemeinden

Gemeinde; Landkreis	Gemeinde- schlüssel	PLZ	Gemeinde; Landkreis	Gemeinde- schlüssel	PLZ
Maxsain ; Westerwaldkreis	143 07 046	56244	Molsberg ; Westerwaldkreis	143 08 266	56414
Mayen, große kreisangehörige Stadt ; Mayen-Koblenz	137 00 068	56727	Mölsheim ; Alzey-Worms	331 03 046	67591
Mayschoß ; Ahrweiler	131 02 049	53508	Molzheim ; Altenkirchen (Westerwald)	132 05 071	57520
Meckel ; Bitburg-Prüm	232 02 077	54636	Mommenheim ; Mainz-Bingen	339 07 037	55278
Meckenbach ; Bad Kreuznach	133 03 063	55606	Monreal ; Mayen-Koblenz	137 03 074	56729
Meckenbach ; Birkenfeld	134 02 053	55767	Monsheim ; Alzey-Worms	331 03 048	67590
Meckenheim ; Bad Dürkheim	332 01 035	67149	Montabaur, Stadt ; Westerwaldkreis	143 04 048	56410
Medard ; Kusel	336 04 061	67744	Möntenich ; Cochem-Zell	135 04 062	56754
Meddersheim ; Bad Kreuznach	133 07 064	55566	Monzelfeld ; Bernkastel-Wittlich	231 01 087	54472
Meerfeld ; Bernkastel-Wittlich	231 03 082	54531	Monzernheim ; Alzey-Worms	331 04 049	55234
Mehlbach ; Kaiserslautern	335 06 025	67735	Monzingen ; Bad Kreuznach	133 07 067	55569
Mehlingen ; Kaiserslautern	335 02 026	67678	Morbach ; Bernkastel-Wittlich	231 00 502	54497
Mehren ; Altenkirchen (Westerwald)	132 01 069	57635	Moritzheim ; Cochem-Zell	135 05 064	56865
Mehren ; Daun	233 01 042	54552	Mörten ; Westerwaldkreis	143 01 264	57583
Mehring ; Trier-Saarburg	235 06 083	54346	Mörsbach ; Westerwaldkreis	143 02 265	57629
Meinborn ; Neuwied	138 06 042	56584	Mörschbach ; Rhein-Hunsrück-Kreis	140 05 096	55494
Meisburg ; Daun	233 01 043	54570	Morscheid ; Trier-Saarburg	235 04 090	54317
Meisenheim, Stadt ; Bad Kreuznach	133 05 065	55590	Morschheim ; Donnersbergkreis	333 04 047	67294
Melsbach ; Neuwied	138 06 043	56581	Mörschied ; Birkenfeld	134 03 056	55758
Mendig, Stadt ; Mayen-Koblenz	137 04 069	56743	Mörsdorf ; Cochem-Zell	135 04 063	56290
Mengerschied ; Rhein-Hunsrück-Kreis	140 07 092	55490	Mörsfeld ; Donnersbergkreis	333 04 046	67808
Menningen ; Bitburg-Prüm	232 03 078	54310	Morshausen ; Rhein-Hunsrück-Kreis	140 02 205	56283
Merkelbach ; Westerwaldkreis	143 02 262	57629	Mörstadt ; Alzey-Worms	331 03 047	67591
Merlscheid ; Bitburg-Prüm	232 01 270	54597	Mosbruch ; Daun	233 04 226	56767
Mermuth ; Rhein-Hunsrück-Kreis	140 02 093	56283	Moschheim ; Westerwaldkreis	143 10 049	56424
Merschbach ; Bernkastel-Wittlich	231 06 083	54426	Moselkern ; Cochem-Zell	135 04 065	56254
Mertesdorf ; Trier-Saarburg	235 04 085	54318	Mückeln ; Daun	233 01 046	54558
Mertesheim ; Bad Dürkheim	332 03 036	67271	Müden (Mosel) ; Cochem-Zell	135 04 066	56254
Mertloch ; Mayen-Koblenz	137 02 070	56753	Mudenburg ; Westerwaldkreis	143 02 267	57614
Merxheim ; Bad Kreuznach	133 07 066	55627	Mudersbach ; Altenkirchen (Westerwald)	132 07 072	57555
Merzalben ; Südwestpfalz	340 04 031	66978	Mudershausen ; Rhein-Lahn-Kreis	141 04 089	65623
Merzkirchen ; Trier-Saarburg	235 05 154	54439	Mühlpfad ; Rhein-Hunsrück-Kreis	140 02 098	56291
Merzweiler ; Kusel	336 04 062	67746	Mülbach ; Bitburg-Prüm	232 02 083	54636
Mesenich ; Cochem-Zell	135 01 060	56820	Mülheim (Mosel) ; Bernkastel-Wittlich	231 01 090	54486
Messerich ; Bitburg-Prüm	232 02 079	54636	Mülheim-Kärlich, Stadt ; Mayen-Koblenz	137 08 216	56218
Mettendorf ; Bitburg-Prüm	232 05 080	54675	Müllenbach ; Ahrweiler	131 01 051	53520
Mettenheim ; Alzey-Worms	331 02 045	67582	Müllenbach ; Cochem-Zell	135 02 067	56761
Metterich ; Bitburg-Prüm	232 02 081	54634	Münchwald ; Bad Kreuznach	133 06 068	55595
Mettweiler ; Birkenfeld	134 01 054	55777	Münchweiler am Klingbach ; Südliche Weinstraße	337 01 054	76857
Metzenhausen ; Rhein-Hunsrück-Kreis	140 04 094	55481	Münchweiler an der Alsenz ; Donnersbergkreis	333 06 048	67728
Meudt ; Westerwaldkreis	143 08 263	56414	Münchweiler an der Rodalb ; Südwestpfalz	340 04 032	66981
Meuspath ; Ahrweiler	131 01 050	53520	Mündersbach ; Westerwaldkreis	143 02 268	56271
Michelbach ; Rhein-Hunsrück-Kreis	140 03 095	56288	Münk ; Mayen-Koblenz	137 03 077	56729
Michelbach (Westerwald) ; Altenkirchen (Westerwald)	132 01 070	57610	Münster-Sarmsheim ; Mainz-Bingen	339 01 038	55424
Miehlen ; Rhein-Lahn-Kreis	141 07 085	56357	Münsterappel ; Donnersbergkreis	333 01 049	67822
Miellen ; Rhein-Lahn-Kreis	141 01 086	56132	Münstermaifeld, Stadt ; Mayen-Koblenz	137 02 501	56294
Minden ; Bitburg-Prüm	232 03 082	54310	Mürtenbach ; Daun	233 02 227	54570
Minderlittgen ; Bernkastel-Wittlich	231 08 085	54518	Müsch ; Ahrweiler	131 01 052	53533
Minfeld ; Germersheim	334 04 020	76872	Müschbach ; Westerwaldkreis	143 02 269	57629
Minheim ; Bernkastel-Wittlich	231 05 086	54518	Musweiler ; Bernkastel-Wittlich	231 03 091	54534
Misselberg ; Rhein-Lahn-Kreis	141 06 087	56377	Mutterschied ; Rhein-Hunsrück-Kreis	140 07 099	55469
Mittelbrunn ; Kaiserslautern	335 05 027	66851			
Mittelfischbach ; Rhein-Lahn-Kreis	141 05 088	56370			
Mittelhof ; Altenkirchen (Westerwald)	132 08 011	57537			
Mittelreidenbach ; Birkenfeld	134 03 055	55758			
Mittelstrimmig ; Cochem-Zell	135 05 061	56858			
Mogendorf ; Westerwaldkreis	143 10 047	56424			

2.3 Alphabetisches Verzeichnis der Gemeinden

Gemeinde; Landkreis	Gemeinde- schlüssel	PLZ	Gemeinde; Landkreis	Gemeinde- schlüssel	PLZ
Mutterstadt; Rhein-Pfalz-Kreis	338 00 019	67112	Nieder Kostenz; Rhein-Hunsrück-Kreis	140 04 105	55481
Mützenich; Bitburg-Prüm	232 06 271	54608	Nieder-Hilbersheim; Mainz-Bingen	339 03 041	55437
Muxerath; Bitburg-Prüm	232 05 084	54673	Nieder-Olm; Mainz-Bingen	339 06 042	55268
N			Nieder-Wiesen; Alzey-Worms	331 01 051	55234
Nachtsheim; Mayen-Koblenz	137 03 079	56729	Niederahr; Westerwaldkreis	143 08 273	56414
Nack; Alzey-Worms	331 01 050	55234	Niederalben; Kusel	336 01 067	66887
Nackenheim; Mainz-Bingen	339 02 039	55299	Niederbachheim; Rhein-Lahn-Kreis	141 07 094	56357
Nannhausen; Rhein-Hunsrück-Kreis	140 07 100	55469	Niederbreitbach; Neuwied	138 08 047	56589
Nanzdietschweiler; Kusel	336 02 064	66909	Niederbrombach; Birkenfeld	134 02 057	55767
Nasingen; Bitburg-Prüm	232 05 085	54673	Niederburg; Rhein-Hunsrück-Kreis	140 06 104	55432
Nassau, Stadt; Rhein-Lahn-Kreis	141 06 091	56377	Niederdreisbach; Altenkirchen (Westerwald)	132 03 075	57520
Nastätten, Stadt; Rhein-Lahn-Kreis	141 07 092	56355	Niederdürenbach; Ahrweiler	131 04 054	56651
Nattenheim; Bitburg-Prüm	232 02 086	54636	Niederelbert; Westerwaldkreis	143 04 053	56412
Naunheim; Mayen-Koblenz	137 02 080	56753	Niedererbach; Westerwaldkreis	143 04 054	56412
Nauort; Westerwaldkreis	143 05 050	56237	Niederfell; Mayen-Koblenz	137 06 217	56332
Naurath (Eifel); Trier-Saarburg	235 06 091	54340	Niederfischbach; Altenkirchen (Westerwald)	132 07 076	57572
Naurath (Wald); Trier-Saarburg	235 01 092	54426	Niedergeckler; Bitburg-Prüm	232 05 089	54675
Nauroth; Altenkirchen (Westerwald)	132 05 073	57583	Niederhambach; Birkenfeld	134 02 058	55767
Neef; Cochem-Zell	135 05 068	56858	Niederhausen; Bad Kreuznach	133 02 070	55585
Nehren; Cochem-Zell	135 01 069	56820	Niederhausen an der Appel; Donnersbergkreis	333 01 050	67822
Neichen; Daun	233 04 048	54552	Niederheimbach; Mainz-Bingen	339 01 040	55413
Neidenbach; Bitburg-Prüm	232 04 087	54657	Niederhofen; Neuwied	138 05 048	56316
Neidenfels; Bad Dürkheim	332 05 037	67468	Niederhorbach; Südliche Weinstraße	337 02 055	76889
Neitersen; Altenkirchen (Westerwald)	132 01 074	57638	Niederhosenbach; Birkenfeld	134 03 059	55758
Nentershausen; Westerwaldkreis	143 04 051	56412	Niederirsen; Altenkirchen (Westerwald)	132 06 077	57589
Nerdlen; Daun	233 01 049	54552	Niederkirchen; Kaiserslautern	335 07 029	67700
Neroth; Daun	233 02 050	54570	Niederkirchen bei Deidesheim; Bad Dürkheim	332 01 039	67150
Nerzweiler; Kusel	336 04 065	67749	Niederkumbd; Rhein-Hunsrück-Kreis	140 07 106	55469
Netzbach; Rhein-Lahn-Kreis	141 04 093	65623	Niederlauch; Bitburg-Prüm	232 06 276	54614
Neu-Bamberg; Bad Kreuznach	133 01 069	55546	Niedermohr; Kaiserslautern	335 08 030	66879
Neuburg am Rhein; Germersheim	334 02 021	76776	Niedermoschel; Donnersbergkreis	333 01 051	67822
Neuendorf; Bitburg-Prüm	232 06 272	54597	Niederneisen; Rhein-Lahn-Kreis	141 04 095	65629
Neuerburg, Stadt; Bitburg-Prüm	232 05 088	54673	Niederöfflingen; Bernkastel-Wittlich	231 03 095	54533
Neuerkirch; Rhein-Hunsrück-Kreis	140 07 101	55471	Niederotterbach; Südliche Weinstraße	337 02 056	76889
Neuhäusel; Westerwaldkreis	143 04 052	56335	Niederpierscheid; Bitburg-Prüm	232 01 277	54649
Neuheilenbach; Bitburg-Prüm	232 04 273	54597	Niederraden; Bitburg-Prüm	232 05 090	54675
Neuhemsbach; Kaiserslautern	335 02 028	67680	Niederroßbach; Westerwaldkreis	143 06 274	56479
Neuhofen; Rhein-Pfalz-Kreis	338 00 020	67141	Niedersayn; Westerwaldkreis	143 10 275	56244
Neuhütten; Trier-Saarburg	235 01 093	54422	Niederscheidweiler; Bernkastel-Wittlich	231 03 096	54533
Neuleiningen; Bad Dürkheim	332 03 038	67271	Niederschlettenbach; Südwestpfalz	340 01 033	76891
Neumagen-Dhron; Bernkastel-Wittlich	231 05 092	54347	Niedersohren; Rhein-Hunsrück-Kreis	140 04 107	55487
Neunkhausen; Westerwaldkreis	143 01 270	57520	Niederstadtfeld; Daun	233 01 052	54570
Neunkirchen; Bernkastel-Wittlich	231 06 093	54426	Niederstauenbach; Kusel	336 01 068	66879
Neunkirchen; Westerwaldkreis	143 06 271	56479	Niederstedem; Bitburg-Prüm	232 02 091	54634
Neunkirchen am Potzberg; Kusel	336 01 066	66887	Niedersteinebach; Altenkirchen (Westerwald)	132 04 078	56593
Neupotz; Germersheim	334 03 022	76777	Niedert; Rhein-Hunsrück-Kreis	140 02 108	56291
Neustadt (Wied); Neuwied	138 01 044	53577	Niedertiefenbach; Rhein-Lahn-Kreis	141 05 096	56368
Neustadt an der Weinstraße, kreisfreie Stadt	316 00 000	67433	Niederwallmenach; Rhein-Lahn-Kreis	141 07 097	56357
Neustadt/Westerwald; Westerwaldkreis	143 06 272	56479			
Neuwied, große kreisangehörige Stadt; Neuwied	138 00 045	56564			
Newel; Trier-Saarburg	235 07 094	54309			
Ney; Rhein-Hunsrück-Kreis	140 02 102	56283			
Nickenich; Mayen-Koblenz	137 01 081	56645			

2.3 Alphabetisches Verzeichnis der Gemeinden

Gemeinde; Landkreis	Gemeinde-schlüssel	PLZ
Niederwambach ; Neuwied	138 05 050	57614
Niederweiler ; Bitburg-Prüm	232 02 092	54636
Niederweiler ; Rhein-Hunsrück-Kreis	140 04 109	55491
Niederweis ; Bitburg-Prüm	232 03 093	54668
Niederwerth ; Mayen-Koblenz	137 07 218	56179
Niederwöresbach ; Birkenfeld	134 03 060	55758
Niederzissen ; Ahrweiler	131 04 055	56651
Niehl ; Bitburg-Prüm	232 05 094	54646
Niersbach ; Bernkastel-Wittlich	231 08 504	54518
Nierstein ; Mainz-Bingen	339 07 043	55283
Nievern ; Rhein-Lahn-Kreis	141 01 098	56132
Nimshuscheid ; Bitburg-Prüm	232 06 279	54612
Nimsreuland ; Bitburg-Prüm	232 06 280	54614
Nister ; Westerwaldkreis	143 02 276	57645
Nister-Möhrendorf ; Westerwald-kreis	143 06 278	56477
Nisterau ; Westerwaldkreis	143 01 277	56472
Nisterberg ; Altenkirchen (Wester-wald)	132 03 079	56472
Nistertal ; Westerwaldkreis	143 01 279	57647
Nittel ; Trier-Saarburg	235 03 095	54453
Nitz ; Daun	233 04 228	56729
Nochern ; Rhein-Lahn-Kreis	141 08 099	56357
Nohen ; Birkenfeld	134 02 061	55767
Nohn ; Daun	233 03 229	54578
Nornborn ; Westerwaldkreis	143 04 055	56412
Norath ; Rhein-Hunsrück-Kreis	140 02 110	56291
Nordhofen ; Westerwaldkreis	143 07 056	56242
Norheim ; Bad Kreuznach	133 02 071	55585
Norken ; Westerwaldkreis	143 01 280	57629
Nörtershausen ; Mayen-Koblenz	137 06 219	56283
Nothweiler ; Südwestpfalz	340 01 034	76891
Nünschweiler ; Südwestpfalz	340 05 035	66989
Nürburg ; Ahrweiler	131 01 058	53520
Nusbaum ; Bitburg-Prüm	232 05 095	54675
Nußbach ; Kusel	336 07 069	67759
Nußbaum ; Bad Kreuznach	133 07 072	55569
O		
Ober Kostenz ; Rhein-Hunsrück-Kreis	140 04 111	55481
Oberahr ; Westerwaldkreis	143 08 281	56414
Oberalben ; Kusel	336 03 070	66871
Oberarnbach ; Kaiserslautern	335 05 031	66851
Oberbachheim ; Rhein-Lahn-Kreis	141 07 100	56355
Oberbettingen ; Daun	233 03 053	54578
Oberbillig ; Trier-Saarburg	235 03 096	54331
Oberbrombach ; Birkenfeld	134 02 062	55767
Oberdiebach ; Mainz-Bingen	339 01 044	55413
Oberdreis ; Neuwied	138 05 052	57639
Oberdürenbach ; Ahrweiler	131 04 059	56651
Oberehe-Stroheich ; Daun	233 03 054	54578
Oberelbert ; Westerwaldkreis	143 04 057	56412
Oberelz ; Daun	233 04 230	56767
Obererbach (Westerwald) ; Alten-kirchen (Westerwald)	132 01 081	57612
Obererbach ; Westerwaldkreis	143 08 058	56414
Oberfell ; Mayen-Koblenz	137 06 220	56332
Oberfischbach ; Rhein-Lahn-Kreis	141 05 101	56370
Ober-Flörsheim ; Alzey-Worms	331 01 052	55234
Obergeckler ; Bitburg-Prüm	232 05 096	54675

Gemeinde; Landkreis	Gemeinde-schlüssel	PLZ
Oberhaid ; Westerwaldkreis	143 05 059	56237
Oberhambach ; Birkenfeld	134 02 063	55765
Oberhausen an der Appel ; Don-nersbergkreis	333 01 053	67822
Oberhausen an der Nahe ; Bad Kreuznach	133 02 074	55585
Oberhausen bei Kirn ; Bad Kreuz-nach	133 03 073	55606
Oberhausen ; Südliche Weinstraße	337 02 058	76887
Oberheimbach ; Mainz-Bingen	339 01 045	55413
Ober-Hilbersheim ; Mainz-Bingen	339 03 046	55437
Oberhonnefeld-Gierend ; Neuwied	138 06 053	56587
Oberhosenbach ; Birkenfeld	134 03 064	55758
Oberirsen ; Altenkirchen (Wester-wald)	132 01 082	57635
Oberkail ; Bitburg-Prüm	232 04 282	54533
Oberkirn ; Birkenfeld	134 04 065	55624
Oberlahr ; Altenkirchen (Wester-wald)	132 04 083	57641
Oberlascheid ; Bitburg-Prüm	232 06 283	54608
Oberlauch ; Bitburg-Prüm	232 06 284	54614
Obermoschel, Stadt ; Donners-bergkreis	333 01 054	67823
Obernau ; Altenkirchen (Wester-wald)	132 04 084	57638
Oberndorf ; Donnersbergkreis	333 01 055	67821
Oberneisen ; Rhein-Lahn-Kreis	141 04 102	65558
Obernheim-Kirchenarnbach ; Südwestpfalz	340 07 219	66919
Obernhof ; Rhein-Lahn-Kreis	141 06 103	56379
Oberöfflingen ; Bernkastel-Wittlich	231 03 100	54533
Ober-Olm ; Mainz-Bingen	339 06 047	55270
Oberotterbach ; Südliche Wein-straße	337 02 059	76889
Oberpierscheid ; Bitburg-Prüm	232 01 285	54649
Oberraden ; Neuwied	138 06 054	56587
Oberreidenbach ; Birkenfeld	134 03 066	55758
Oberrod ; Westerwaldkreis	143 06 282	56479
Oberroßbach ; Westerwaldkreis	143 06 283	56479
Oberscheidweiler ; Bernkastel-Wittlich	231 03 101	54533
Oberschlettenbach ; Südliche Weinstraße	337 02 060	76889
Obersimten ; Südwestpfalz	340 03 036	66957
Oberstadtfeld ; Daun	233 01 055	54570
Oberstaufebach ; Kusel	336 01 071	66879
Oberstedem ; Bitburg-Prüm	232 02 097	54634
Obersteinebach ; Altenkirchen (Westerwald)	132 04 085	56593
Oberstreit ; Bad Kreuznach	133 06 075	55596
Obersülzen ; Bad Dürkheim	332 03 040	67271
Obertiefenbach ; Rhein-Lahn-Kreis	141 07 104	56357
Oberwallmenach ; Rhein-Lahn-Kreis	141 07 105	56357
Oberwambach ; Altenkirchen (Westerwald)	132 01 086	57614
Oberweiler im Tal ; Kusel	336 07 072	67756
Oberweiler ; Bitburg-Prüm	232 02 098	54636
Oberweiler-Tiefenbach ; Kusel	336 07 073	67752
Oberweis ; Bitburg-Prüm	232 02 099	54636
Oberwesel, Stadt ; Rhein-Hunsrück-Kreis	140 06 112	55430
Oberwies ; Rhein-Lahn-Kreis	141 06 106	56379
Oberwiesen ; Donnersbergkreis	333 04 056	67294

2.3 Alphabetisches Verzeichnis der Gemeinden

Gemeinde; Landkreis	Gemeinde- schlüssel	PLZ	Gemeinde; Landkreis	Gemeinde- schlüssel	PLZ
Ransweiler; Donnersbergkreis	333 05 061	67808	Riegenroth; Rhein-Hunsrück-Kreis	140 07 126	55469
Rascheid; Trier-Saarburg	235 01 112	54413	Rieschweiler-Mühlbach; Süd- westpfalz	340 05 222	66509
Rathskirchen; Donnersbergkreis	333 05 201	67744	Riesweiler; Rhein-Hunsrück-Kreis	140 05 127	55499
Rathswweiler; Kusel	336 01 081	66887	Rimsberg; Birkenfeld	134 02 070	55765
Ratzert; Neuwied	138 05 058	57614	Rinnthal; Südliche Weinstraße	337 01 067	76857
Raubach; Neuwied	138 05 059	56316	Rinzenberg; Birkenfeld	134 02 071	55767
Raubach; Bad Kreuznach	133 05 081	55592	Riol; Trier-Saarburg	235 06 115	54340
Ravengersburg; Rhein-Hunsrück- Kreis	140 07 119	55471	Rittersdorf; Bitburg-Prüm	232 02 109	54636
Raversbeuren; Rhein-Hunsrück- Kreis	140 04 120	56850	Rittersheim; Donnersbergkreis	333 04 062	67294
Rayerschied; Rhein-Hunsrück- Kreis	140 07 121	55469	Rivenich; Bernkastel-Wittlich	231 08 111	54518
Rech; Ahrweiler	131 02 068	53506	Riveris; Trier-Saarburg	235 04 116	54317
Reckenroth; Rhein-Lahn-Kreis	141 05 113	56370	Rockenhausen, Stadt; Donners- bergkreis	333 05 502	67806
Reckershausen; Rhein-Hunsrück- Kreis	140 04 122	55481	Rockeskyll; Daun	233 02 058	54570
Rehbach; Bad Kreuznach	133 07 082	55566	Rodalben, Stadt; Südwestpfalz	340 04 038	66976
Rehborn; Bad Kreuznach	133 05 083	55592	Rodder; Ahrweiler	131 01 072	53520
Rehe; Westerwaldkreis	143 06 285	56479	Rödelhausen; Rhein-Hunsrück- Kreis	140 04 128	56858
Rehweiler; Kusel	336 02 082	66907	Rodenbach; Kaiserslautern	335 09 040	67688
Reich; Rhein-Hunsrück-Kreis	140 07 123	55471	Rodenbach bei Puderbach; Neu- wied	138 05 064	57639
Reichenbach; Birkenfeld	134 01 068	55776	Rödern; Rhein-Hunsrück-Kreis	140 04 129	55481
Reichenbach-Steegen; Kaisers- lautern	335 09 501	66879	Rodershausen; Bitburg-Prüm	232 05 110	54673
Reichenberg; Rhein-Lahn-Kreis	141 08 114	56357	Rödersheim-Gronau; Rhein-Pfalz- Kreis	338 01 022	67127
Reichsthal; Donnersbergkreis	333 05 202	67759	Roes; Cochem-Zell	135 04 075	56754
Reichweiler; Kusel	336 03 084	66871	Röhl; Bitburg-Prüm	232 02 111	54636
Reidenhausen; Cochem-Zell	135 05 074	56865	Rohrbach; Birkenfeld	134 01 073	55776
Reifenberg; Südwestpfalz	340 05 220	66507	Rohrbach; Rhein-Hunsrück-Kreis	140 04 130	55490
Reiferscheid; Altenkirchen (Wes- terwald)	132 04 093	57632	Rohrbach; Südliche Weinstraße	337 04 068	76865
Reiff; Bitburg-Prüm	232 01 297	54619	Römerberg; Rhein-Pfalz-Kreis	338 00 023	67354
Reiffelbach; Bad Kreuznach	133 05 084	67829	Rommersheim; Bitburg-Prüm	232 06 300	54597
Reifferscheid; Ahrweiler	131 01 069	53520	Rorodt; Bernkastel-Wittlich	231 06 112	54411
Reil; Bernkastel-Wittlich	231 02 110	56861	Roschbach; Südliche Weinstraße	337 03 069	76835
Reimerath; Daun	233 04 233	53539	Roscheid; Bitburg-Prüm	232 01 301	54619
Reinsfeld; Trier-Saarburg	235 01 114	54421	Rosenheim (Landkreis Altenkir- chen); Altenkirchen (Westerwald)	132 05 095	57520
Reipeldingen; Bitburg-Prüm	232 01 298	54689	Rosenkopf; Südwestpfalz	340 08 223	66894
Reipoltskirchen; Kusel	336 07 085	67753	Roßbach; Neuwied	138 08 065	53547
Reitzenhain; Rhein-Lahn-Kreis	141 08 115	56357	Roßbach; Westerwaldkreis	143 02 287	56271
Relsberg; Kusel	336 07 086	67753	Rotenhain; Westerwaldkreis	143 09 288	56459
Remagen, Stadt; Ahrweiler	131 00 070	53424	Roth; Altenkirchen (Westerwald)	132 06 096	57539
Rengsdorf; Neuwied	138 06 061	56579	Roth; Bad Kreuznach	133 08 085	55442
Rennerod, Stadt; Westerwaldkreis	143 06 286	56477	Roth; Rhein-Hunsrück-Kreis	140 03 131	56288
Retterath; Daun	233 04 234	56769	Roth; Rhein-Lahn-Kreis	141 05 118	56368
Rettersen; Altenkirchen (Wester- wald)	132 01 094	57635	Roth an der Our; Bitburg-Prüm	232 05 112	54675
Rettershain; Rhein-Lahn-Kreis	141 07 116	56357	Roth bei Prüm; Bitburg-Prüm	232 06 302	54597
Rettert; Rhein-Lahn-Kreis	141 05 117	56370	Rothenbach; Westerwaldkreis	143 09 289	56459
Reudelsterz; Mayen-Koblenz	137 03 092	56727	Rothselberg; Kusel	336 07 087	67753
Reuth; Daun	233 05 235	54597	Rötweiler-Nockenthal; Birkenfeld	134 02 072	55767
Rhaunen; Birkenfeld	134 04 069	55624	Rott; Altenkirchen (Westerwald)	132 04 097	57632
Rheinböllen; Rhein-Hunsrück- Kreis	140 05 125	55494	Roxheim; Bad Kreuznach	133 06 086	55595
Rheinbreitbach; Neuwied	138 07 062	53619	Rüber; Mayen-Koblenz	137 02 095	56295
Rheinbrohl; Neuwied	138 02 063	56598	Rückeroth; Westerwaldkreis	143 07 064	56244
Rheinabern; Germersheim	334 03 024	76764	Rückweiler; Birkenfeld	134 01 074	55776
Rhens, Stadt; Mayen-Koblenz	137 05 221	56321	Rüdesheim; Bad Kreuznach	133 06 117	55593
Rhodt unter Rietburg; Südliche Weinstraße	337 03 066	76835	Rülzheim; Germersheim	334 06 025	76761
Riedelberg; Südwestpfalz	340 08 221	66484	Rumbach; Südwestpfalz	340 01 039	76891
Rieden; Mayen-Koblenz	137 04 093	56745	Rümmelsheim; Bad Kreuznach	133 04 087	55452
			Ruppach-Goldhausen; Wester- waldkreis	143 04 065	56412
			Ruppertsberg; Bad Dürkheim	332 01 043	67152

2.3 Alphabetisches Verzeichnis der Gemeinden

Gemeinde; Landkreis	Gemeinde- schlüssel	PLZ	Gemeinde; Landkreis	Gemeinde- schlüssel	PLZ
Ruppertsecken ; Donnersbergkreis	333 05 065	67808	Schladt ; Bernkastel-Wittlich	231 03 114	54534
Ruppertshofen ; Rhein-Lahn-Kreis	141 07 120	56357	Schleich ; Trier-Saarburg	235 06 120	54340
Ruppertsweiler ; Südwestpfalz	340 03 040	66957	Schleid ; Bitburg-Prüm	232 02 118	54636
Ruschberg ; Birkenfeld	134 01 075	55776	Schlierschied ; Rhein-Hunsrück- Kreis	140 04 135	55483
Rüscheid ; Neuwied	138 06 066	56584	Schloßböckelheim ; Bad Kreuz- nach	133 06 089	55596
Rüssingen ; Donnersbergkreis	333 03 064	67308	Schmalenberg ; Südwestpfalz	340 06 044	67718
Ruthweiler ; Kusel	336 03 088	66869	Schmidthachenbach ; Birkenfeld	134 03 077	55758
Rutsweiler am Glan ; Kusel	336 01 089	66887	Schmißberg ; Birkenfeld	134 02 078	55765
Rutsweiler an der Lauter ; Kusel	336 07 090	67752	Schmitshausen ; Südwestpfalz	340 07 224	66484
			Schmitt ; Cochem-Zell	135 03 078	56825
S			Schmittweiler ; Bad Kreuznach	133 05 090	67829
Saalstadt ; Südwestpfalz	340 07 041	66919	Schneckenhausen ; Kaiserslautern	335 07 042	67699
Saarburg, Stadt ; Trier-Saarburg	235 05 118	54439	Schneppenbach ; Bad Kreuznach	133 03 204	55608
Saffig ; Mayen-Koblenz	137 01 096	56648	Schnorbach ; Rhein-Hunsrück- Kreis	140 05 138	55497
Salm ; Daun	233 02 060	54570	Schoden ; Trier-Saarburg	235 05 122	54441
Salmatal ; Bernkastel-Wittlich	231 08 113	54528	Schömerich ; Trier-Saarburg	235 02 123	54314
Salz ; Westerwaldkreis	143 08 290	56414	Schönau (Pfalz) ; Südwestpfalz	340 01 045	66996
Salzburg ; Westerwaldkreis	143 06 291	56479	Schönbach ; Daun	233 01 064	54552
Sankt Alban ; Donnersbergkreis	333 05 066	67813	Schönberg ; Bernkastel-Wittlich	231 06 115	54426
Sankt Aldegund ; Cochem-Zell	135 05 076	56858	Schönborn ; Donnersbergkreis	333 05 068	67808
Sankt Goar, Stadt ; Rhein- Hunsrück-Kreis	140 06 133	56329	Schönborn ; Rhein-Hunsrück-Kreis	140 07 139	55469
Sankt Goarshausen, Loreley- stadt, Stadt ; Rhein-Lahn-Kreis	141 08 121	56346	Schönborn ; Rhein-Lahn-Kreis	141 05 126	56370
Sankt Johann ; Mainz-Bingen	339 08 050	55578	Schöndorf ; Trier-Saarburg	235 04 124	54316
Sankt Johann ; Mayen-Koblenz	137 03 097	56727	Schöneberg ; Altenkirchen (Wes- terwald)	132 01 099	57638
Sankt Julian ; Kusel	336 04 095	66887	Schöneberg ; Bad Kreuznach	133 08 091	55444
Sankt Katharinen ; Bad Kreuznach	133 06 088	55595	Schönecken ; Bitburg-Prüm	232 06 304	54614
Sankt Katharinen (Landkreis Neuwied) ; Neuwied	138 04 068	53562	Schönenberg-Kübelberg ; Kusel	336 05 092	66901
Sankt Martin ; Südliche Weinstraße	337 06 070	67487	Schopp ; Kaiserslautern	335 04 204	67707
Sankt Sebastian ; Mayen-Koblenz	137 08 222	56220	Schornsheim ; Alzey-Worms	331 06 059	55288
Sankt Thomas ; Bitburg-Prüm	232 04 113	54655	Schuld ; Ahrweiler	131 01 074	53520
Sargenroth ; Rhein-Hunsrück-Kreis	140 07 134	55471	Schüller ; Daun	233 05 239	54586
Sarmersbach ; Daun	233 01 061	54552	Schürdt ; Altenkirchen (Wester- wald)	132 04 100	57632
Sassen ; Daun	233 04 236	56767	Schutz ; Daun	233 01 065	54570
Sauerthal ; Rhein-Lahn-Kreis	141 08 122	65391	Schutzbach ; Altenkirchen (Wes- terwald)	132 03 101	57520
Saulheim ; Alzey-Worms	331 06 058	55291	Schwabenheim an der Selz ; Mainz-Bingen	339 03 051	55270
Saxler ; Daun	233 01 062	54558	Schwall ; Rhein-Hunsrück-Kreis	140 02 140	56281
Schalkenbach ; Ahrweiler	131 04 073	53426	Schwanheim ; Südwestpfalz	340 02 047	76848
Schalkenmehren ; Daun	233 01 063	54552	Schwarzen ; Rhein-Hunsrück-Kreis	140 04 141	55481
Schallodenbach ; Kaiserslautern	335 07 041	67701	Schwarzenborn ; Bernkastel- Wittlich	231 03 116	54533
Schankweiler ; Bitburg-Prüm	232 03 114	54668	Schwarzerden ; Bad Kreuznach	133 03 205	55629
Scharfbillig ; Bitburg-Prüm	232 02 115	54636	Schwedelbach ; Kaiserslautern	335 09 043	67685
Schauerberg ; Südwestpfalz	340 07 042	66919	Schwegenheim ; Gernersheim	334 05 028	67365
Schauraen ; Birkenfeld	134 04 076	55758	Schweich, Stadt ; Trier-Saarburg	235 06 125	54338
Schauraen ; Cochem-Zell	135 05 077	56865	Schweigen-Rechtenbach ; Südli- che Weinstraße	337 02 071	76889
Scheibenhart ; Gernersheim	334 02 027	76779	Schweighausen ; Rhein-Lahn- Kreis	141 06 127	56377
Scheid ; Daun	233 05 237	54611	Schweighofen ; Südliche Wein- straße	337 02 072	76889
Scheidt ; Rhein-Lahn-Kreis	141 03 124	56379	Schweinschied ; Bad Kreuznach	133 05 092	67744
Scheitenkorb ; Bitburg-Prüm	232 05 116	54673	Schweisweiler ; Donnersbergkreis	333 06 069	67808
Schellweiler ; Kusel	336 03 091	66869	Schweix ; Südwestpfalz	340 03 048	66957
Schenkelberg ; Westerwaldkreis	143 07 066	56244	Schweppenhausen ; Bad Kreuz- nach	133 08 093	55444
Scheuerfeld ; Altenkirchen (Wes- terwald)	132 02 098	57584	Schwerbach ; Birkenfeld	134 04 079	55624
Scheuern ; Bitburg-Prüm	232 05 117	54673	Schwirzheim ; Bitburg-Prüm	232 06 305	54597
Schiersfeld ; Donnersbergkreis	333 01 067	67823			
Schiesheim ; Rhein-Lahn-Kreis	141 04 125	65623			
Schifferstadt, Stadt ; Rhein-Pfalz- Kreis	338 00 025	67105			
Schillingen ; Trier-Saarburg	235 02 119	54429			
Schindhard ; Südwestpfalz	340 01 043	66996			

2.3 Alphabetisches Verzeichnis der Gemeinden

Gemeinde; Landkreis	Gemeinde-schlüssel	PLZ
Schwollen ; Birkenfeld	134 02 080	55767
Seck ; Westerwaldkreis	143 06 292	56479
Seelbach ; Rhein-Lahn-Kreis	141 06 128	56377
Seelbach bei Hamm (Sieg) ; Altenkirchen (Westerwald)	132 06 102	57577
Seelbach (Westerwald) ; Altenkirchen (Westerwald)	132 04 103	57632
Seelen ; Donnersbergkreis	333 05 203	67744
Seesbach ; Bad Kreuznach	133 07 094	55629
Seffern ; Bitburg-Prüm	232 02 119	54636
Sefferweich ; Bitburg-Prüm	232 02 120	54636
Sehlem ; Bernkastel-Wittlich	231 08 117	54518
Seibersbach ; Bad Kreuznach	133 08 095	55444
Seifen ; Altenkirchen (Westerwald)	132 04 104	57632
Seinsfeld ; Bitburg-Prüm	232 04 306	54655
Seiwerath ; Bitburg-Prüm	232 06 307	54597
Selbach (Sieg) ; Altenkirchen (Westerwald)	132 08 105	57537
Selchenbach ; Kusel	336 03 094	66871
Sellerich ; Bitburg-Prüm	232 06 308	54608
Selters (Westerwald), Stadt ; Westerwaldkreis	143 07 067	56242
Selzen ; Mainz-Bingen	339 07 053	55278
Sembach ; Kaiserslautern	335 02 205	67681
Sengerich ; Bitburg-Prüm	232 01 309	54619
Senheim ; Cochem-Zell	135 01 079	56820
Senscheid ; Ahrweiler	131 01 075	53520
Sensweiler ; Birkenfeld	134 03 081	55758
Serrig ; Trier-Saarburg	235 05 126	54455
Sessenbach ; Westerwaldkreis	143 05 068	56237
Sessenhausen ; Westerwaldkreis	143 07 069	56244
Sevenig bei Neuerburg ; Bitburg-Prüm	232 05 121	54673
Sevenig (Our) ; Bitburg-Prüm	232 01 310	54617
Siebeldingen ; Südliche Weinstraße	337 05 073	76833
Siebenbach ; Mayen-Koblenz	137 03 099	56729
Siefersheim ; Alzey-Worms	331 05 060	55599
Sien ; Birkenfeld	134 03 082	55758
Sienhachenbach ; Birkenfeld	134 03 083	55758
Sierscheid ; Ahrweiler	131 01 076	53520
Siershahn ; Westerwaldkreis	143 10 070	56427
Siesbach ; Birkenfeld	134 02 084	55767
Silz ; Südliche Weinstraße	337 01 074	76857
Simmern ; Westerwaldkreis	143 04 071	56337
Simmern/Hunsrück, Stadt ; Rhein-Hunsrück-Kreis	140 07 144	55469
Simmertal ; Bad Kreuznach	133 03 096	55618
Singhofen ; Rhein-Lahn-Kreis	141 06 129	56379
Sinspelt ; Bitburg-Prüm	232 05 122	54675
Sinzig, Stadt ; Ahrweiler	131 00 077	53489
Sippersfeld ; Donnersbergkreis	333 06 071	67729
Sitters ; Donnersbergkreis	333 01 072	67823
Sohren ; Rhein-Hunsrück-Kreis	140 04 145	55487
Sohrschied ; Rhein-Hunsrück-Kreis	140 04 146	55487
Sommerau ; Trier-Saarburg	235 04 129	54317
Sommerloch ; Bad Kreuznach	133 06 098	55595
Sonnenberg-Winnenberg ; Birkenfeld	134 02 085	55767
Sonnschied ; Birkenfeld	134 03 086	55758
Sörngenloch ; Mainz-Bingen	339 06 054	55270
Sörth ; Altenkirchen (Westerwald)	132 01 106	57636
Sosberg ; Cochem-Zell	135 05 080	56858

Gemeinde; Landkreis	Gemeinde-schlüssel	PLZ
Spabrücken ; Bad Kreuznach	133 06 099	55595
Spall ; Bad Kreuznach	133 06 100	55595
Spangdahlem ; Bitburg-Prüm	232 07 311	54529
Spay ; Mayen-Koblenz	137 05 223	56322
Speicher ; Bitburg-Prüm	232 07 123	54662
Spesenroth ; Rhein-Hunsrück-Kreis	140 03 147	56288
Spessart ; Ahrweiler	131 04 208	56746
Speyer, kreisfreie Stadt	318 00 000	67346
Spiesheim ; Alzey-Worms	331 06 061	55288
Spirkelbach ; Südwestpfalz	340 02 049	76848
Sponheim ; Bad Kreuznach	133 06 101	55595
Sprendlingen ; Mainz-Bingen	339 08 056	55576
Stadecken-Elsheim ; Mainz-Bingen	339 06 057	55271
Stadtkyll ; Daun	233 05 240	54589
Stahlberg ; Donnersbergkreis	333 05 073	67808
Stahlhofen ; Westerwaldkreis	143 04 072	56412
Stahlhofen am Wiesensee ; Westerwaldkreis	143 09 293	56459
Standenbühl ; Donnersbergkreis	333 03 074	67816
Starkenburger ; Bernkastel-Wittlich	231 07 120	56843
Staudernheim ; Bad Kreuznach	133 07 102	55568
Staudt ; Westerwaldkreis	143 10 073	56424
Stebach ; Neuwied	138 03 069	56276
Steffeln ; Daun	233 05 241	54597
Steimel ; Neuwied	138 05 070	57614
Steinalben ; Südwestpfalz	340 06 050	66851
Steinbach am Donnersberg ; Donnersbergkreis	333 06 075	67808
Steinbach am Glan ; Kusel	336 02 096	66909
Steinbach ; Rhein-Hunsrück-Kreis	140 05 148	56291
Stein-Bockenheimer ; Alzey-Worms	331 05 062	55599
Steinborn ; Bitburg-Prüm	232 04 313	54655
Steinebach an der Wied ; Westerwaldkreis	143 02 294	57629
Steinebach/Sieg ; Altenkirchen (Westerwald)	132 05 107	57520
Steineberg ; Daun	233 01 067	54552
Steinefrenz ; Westerwaldkreis	143 08 074	56414
Steinen ; Westerwaldkreis	143 07 075	56244
Steineroth ; Altenkirchen (Westerwald)	132 05 108	57518
Steinfeld ; Südliche Weinstraße	337 02 076	76889
Steiningen ; Daun	233 01 068	54552
Stein-Neukirch ; Westerwaldkreis	143 06 295	56479
Steinsberg ; Rhein-Lahn-Kreis	141 03 130	56379
Steinweiler ; Germersheim	334 04 030	76872
Steinwenden ; Kaiserslautern	335 08 044	66879
Stein-Wingert ; Westerwaldkreis	143 02 296	57629
Stelzenberg ; Kaiserslautern	335 04 045	67705
Stetten ; Donnersbergkreis	333 04 076	67294
Stipshausen ; Birkenfeld	134 04 087	55758
Stockem ; Bitburg-Prüm	232 02 124	54646
Stockhausen-Ilfurth ; Westerwaldkreis	143 01 297	56472
Stockum-Püschen ; Westerwaldkreis	143 09 298	56459
Straßenhaus ; Neuwied	138 06 071	56587
Streithausen ; Westerwaldkreis	143 02 299	57629
Strickscheid ; Bitburg-Prüm	232 01 315	54597
Strohn ; Daun	233 01 070	54558
Stromberg, Stadt ; Bad Kreuznach	133 08 103	55442
Strotzbüsch ; Daun	233 01 071	54552
Strüth ; Rhein-Lahn-Kreis	141 07 131	56357

2.3 Alphabetisches Verzeichnis der Gemeinden

Gemeinde; Landkreis	Gemeinde-schlüssel	PLZ	Gemeinde; Landkreis	Gemeinde-schlüssel	PLZ
Waldhambach ; Südliche Weinstraße	337 01 080	76857	Weisenheim am Sand ; Bad Dürkheim	332 02 050	67256
Waldhof-Falkenstein ; Bitburg-Prüm	232 05 130	54673	Weißenthurm, Stadt ; Mayen-Koblenz	137 08 228	56575
Waldlaubersheim ; Bad Kreuznach	133 08 108	55444	Weitefeld ; Altenkirchen (Westerwald)	132 03 113	57586
Waldleiningen ; Kaiserslautern	335 03 048	67693	Weitersbach ; Birkenfeld	134 04 092	55624
Waldmohr ; Kusel	336 06 102	66914	Weitersborn ; Bad Kreuznach	133 03 113	55629
Waldmühlen ; Westerwaldkreis	143 06 303	56479	Weitersburg ; Mayen-Koblenz	137 07 229	56191
Waldorf ; Ahrweiler	131 03 081	53498	Weitersweiler ; Donnersbergkreis	333 03 081	67808
Waldrach ; Trier-Saarburg	235 04 141	54320	Welcherath ; Daun	233 04 244	53539
Waldrohrbach ; Südliche Weinstraße	337 01 08	76857	Welchweiler ; Kusel	336 01 103	66887
Waldsee ; Rhein-Pfalz-Kreis	338 05 026	67165	Welgesheim ; Mainz-Bingen	339 08 065	55576
Waldweiler ; Trier-Saarburg	235 02 142	54429	Welkenbach ; Westerwaldkreis	143 02 306	57644
Walhausen ; Cochem-Zell	135 05 088	56865	Wellen ; Trier-Saarburg	235 03 146	54441
Wallenborn ; Daun	233 01 079	54570	Welling ; Mayen-Koblenz	137 02 112	56753
Wallendorf ; Bitburg-Prüm	232 03 131	54675	Welschbillig ; Trier-Saarburg	235 07 501	54298
Wallerheim ; Bitburg-Prüm	232 06 318	54597	Welschenbach ; Mayen-Koblenz	137 03 113	56729
Wallertheim ; Alzey-Worms	331 06 068	55578	Welschneudorf ; Westerwaldkreis	143 04 079	56412
Wallhalben ; Südwestpfalz	340 07 225	66917	Welterod ; Rhein-Lahn-Kreis	141 07 137	56357
Wallhausen ; Bad Kreuznach	133 06 109	55595	Weltersburg ; Westerwaldkreis	143 09 307	56459
Wallmenroth ; Altenkirchen (Westerwald)	132 02 111	57584	Wendelsheim ; Alzey-Worms	331 05 070	55234
Wallmerod ; Westerwaldkreis	143 08 304	56414	Werkhausen ; Altenkirchen (Westerwald)	132 01 114	57635
Wallscheid ; Bernkastel-Wittlich	231 03 127	54531	Wernersberg ; Südliche Weinstraße	337 01 083	76857
Walsdorf ; Daun	233 03 080	54578	Weroth ; Westerwaldkreis	143 08 080	56414
Walshausen ; Südwestpfalz	340 08 226	66484	Wershofen ; Ahrweiler	131 01 082	53520
Walsheim ; Südliche Weinstraße	337 05 082	76833	Weselberg ; Südwestpfalz	340 07 055	66919
Walterschen ; Altenkirchen (Westerwald)	132 04 112	57632	Westerburg, Stadt ; Westerwaldkreis	143 09 308	56457
Warmstroth ; Bad Kreuznach	133 08 110	55442	Westernohe ; Westerwaldkreis	143 06 309	56479
Wartenberg-Rohrbach ; Donnersbergkreis	333 06 080	67681	Westheim (Pfalz) ; Germersheim	334 05 033	67368
Wasenbach ; Rhein-Lahn-Kreis	141 03 133	56370	Westhofen ; Alzey-Worms	331 04 071	67593
Wassenach ; Ahrweiler	131 04 209	56653	Wettlingen ; Bitburg-Prüm	232 02 133	54646
Wasserliesch ; Trier-Saarburg	235 03 143	54332	Weyer ; Rhein-Lahn-Kreis	141 08 138	56357
Wattenheim ; Bad Dürkheim	332 04 047	67319	Weyerbusch ; Altenkirchen (Westerwald)	132 01 115	57635
Watzerath ; Bitburg-Prüm	232 06 320	54595	Weyher in der Pfalz ; Südliche Weinstraße	337 03 084	76835
Wawern ; Bitburg-Prüm	232 06 321	54612	Wickenrodt ; Birkenfeld	134 03 093	55758
Wawern ; Trier-Saarburg	235 03 144	54441	Wiebelsheim ; Rhein-Hunsrück-Kreis	140 06 161	56291
Waxweiler ; Bitburg-Prüm	232 01 322	54649	Wied ; Westerwaldkreis	143 02 310	57629
Wehr ; Ahrweiler	131 04 210	56653	Wierschem ; Mayen-Koblenz	137 02 114	56294
Weibern ; Ahrweiler	131 04 211	56745	Wiersdorf ; Bitburg-Prüm	232 02 134	54636
Weiden ; Birkenfeld	134 03 091	55758	Wiesbach ; Südwestpfalz	340 08 227	66894
Weidenbach ; Daun	233 01 081	54570	Wiesbaum ; Daun	233 03 083	54578
Weidenbach ; Rhein-Lahn-Kreis	141 07 134	56355	Wiesemscheid ; Ahrweiler	131 01 083	53534
Weidenhahn ; Westerwaldkreis	143 07 305	56244	Wiesweiler ; Kusel	336 04 104	67744
Weidenthal ; Bad Dürkheim	332 05 048	67475	Wilgartswiesen ; Südwestpfalz	340 02 057	76848
Weidingen ; Bitburg-Prüm	232 05 132	54636	Willigen ; Westerwaldkreis	143 06 311	56479
Weiler ; Cochem-Zell	135 03 089	56825	Willmenrod ; Westerwaldkreis	143 09 312	56459
Weiler ; Mayen-Koblenz	137 03 110	56729	Willroth ; Altenkirchen (Westerwald)	132 04 116	56594
Weiler bei Bingen ; Mainz-Bingen	339 01 063	55413	Willwerscheid ; Bernkastel-Wittlich	231 02 132	54533
Weiler bei Monzingen ; Bad Kreuznach	133 07 111	55627	Wilsecker ; Bitburg-Prüm	232 04 135	54655
Weilerbach ; Kaiserslautern	335 09 049	67685	Wiltingen ; Trier-Saarburg	235 03 148	54459
Weinähr ; Rhein-Lahn-Kreis	141 06 135	56379	Wilzenberg-Hußweiler ; Birkenfeld	134 02 094	55767
Weingarten (Pfalz) ; Germersheim	334 05 032	67366	Wimbach ; Ahrweiler	131 01 084	53518
Weinolsheim ; Mainz-Bingen	339 04 064	55278	Wincheringen ; Trier-Saarburg	235 05 149	54457
Weinsheim ; Bad Kreuznach	133 06 112	55595	Winden ; Germersheim	334 04 034	76872
Weinsheim ; Bitburg-Prüm	232 06 226	54595	Winden ; Rhein-Lahn-Kreis	141 06 139	56379
Weisel ; Rhein-Lahn-Kreis	141 08 136	56348			
Weisenheim am Berg ; Bad Dürkheim	332 02 049	67273			

2.3 Alphabetisches Verzeichnis der Gemeinden

Gemeinde; Landkreis	Gemeinde- schlüssel	PLZ	Gemeinde; Landkreis	Gemeinde- schlüssel	PLZ
Windesheim ; Bad Kreuznach	133 04 114	55452	Zendscheid ; Bitburg-Prüm	232 04 331	54655
Windhagen ; Neuwied	138 01 077	53578	Zerf ; Trier-Saarburg	235 02 152	54314
Winkel (Eifel) ; Daun	233 01 084	54558	Zettingen ; Cochem-Zell	135 02 093	56761
Winkelbach ; Westerwaldkreis	143 02 313	57644	Ziegenhain ; Altenkirchen (Westerwald)	132 04 119	57632
Winnen ; Westerwaldkreis	143 09 314	56459	Zilshausen ; Cochem-Zell	135 04 094	56288
Winnerath ; Ahrweiler	131 01 085	53520	Zimmerschied ; Rhein-Lahn-Kreis	141 06 141	56379
Winningen ; Mayen-Koblenz	137 06 230	56333	Zornheim ; Mainz-Bingen	339 06 067	55270
Winnweiler ; Donnersbergkreis	333 06 503	67722	Zotzenheim ; Mainz-Bingen	339 08 068	55576
Winringen ; Bitburg-Prüm	232 06 327	54614	Züsch ; Trier-Saarburg	235 01 153	54422
Winterbach ; Bad Kreuznach	133 06 115	55595	Zweibrücken, kreisfreie Stadt	320 00 000	66482
Winterbach (Pfalz) ; Südwestpfalz	340 07 228	66484	Zweifelscheid ; Bitburg-Prüm	232 05 138	54673
Winterborn ; Donnersbergkreis	333 01 083	67822			
Winterburg ; Bad Kreuznach	133 07 116	55595			
Winterscheid ; Bitburg-Prüm	232 06 328	54608			
Wintersheim ; Mainz-Bingen	339 04 066	67587			
Winterspelt ; Bitburg-Prüm	232 06 329	54616			
Winterwerb ; Rhein-Lahn-Kreis	141 07 140	56355			
Wintrich ; Bernkastel-Wittlich	231 01 133	54487			
Wirft ; Ahrweiler	131 01 086	53534			
Wirfus ; Cochem-Zell	135 01 090	56814			
Wirges, Stadt ; Westerwaldkreis	143 10 081	56422			
Wirscheid ; Westerwaldkreis	143 05 082	56237			
Wirschweiler ; Birkenfeld	134 03 095	55758			
Wissen, Stadt ; Altenkirchen (Westerwald)	132 08 117	57537			
Wißmannsdorf ; Bitburg-Prüm	232 02 501	54636			
Wittgert ; Westerwaldkreis	143 05 084	56237			
Wittlich, Stadt ; Bernkastel-Wittlich	231 00 134	54516			
Woldert ; Neuwied	138 05 078	57614			
Wölferlingen ; Westerwaldkreis	143 07 085	56244			
Wolfsheim ; Mainz-Bingen	339 08 202	55578			
Wolfstein, Stadt ; Kusel	336 07 105	67752			
Wolken ; Mayen-Koblenz	137 06 231	56332			
Wollmerath ; Cochem-Zell	135 03 091	56826			
Wöllstein ; Alzey-Worms	331 05 072	55597			
Wölmersen ; Altenkirchen (Westerwald)	132 01 118	57635			
Wolsfeld ; Bitburg-Prüm	232 02 137	54636			
Womrath ; Rhein-Hunsrück-Kreis	140 04 163	55481			
Wonsheim ; Alzey-Worms	331 05 075	55599			
Woppenroth ; Rhein-Hunsrück-Kreis	140 04 164	55490			
Worms, kreisfreie Stadt	319 00 000	67547			
Wörrstadt ; Alzey-Worms	331 06 073	55286			
Wörth am Rhein, Stadt ; Germersheim	334 00 501	76744			
Würrich ; Rhein-Hunsrück-Kreis	140 04 165	56858			
Würzweiler ; Donnersbergkreis	333 05 084	67808			
Wüschheim ; Rhein-Hunsrück-Kreis	140 07 166	55471			
Z					
Zehnhäuser bei Rennerod ; Westerwaldkreis	143 06 315	56477			
Zehnhäuser bei Wallmerod ; Westerwaldkreis	143 08 316	56414			
Zeiskam ; Germersheim	334 01 036	67378			
Zell (Mosel), Stadt ; Cochem-Zell	135 05 092	56856			
Zellertal ; Donnersbergkreis	333 03 501	67308			
Zeltingen-Rachtig ; Bernkastel-Wittlich	231 01 136	54492			
Zemmer ; Trier-Saarburg	235 07 151	54313			

3. Systematisches Gemeindeverzeichnis

- 3.1 Systematisches Verzeichnis der kreisfreien Städte und Landkreise
- 3.2 Systematisches Verzeichnis der verbandsfreien Gemeinden und Verbandsgemeinden
- 3.3 Systematisches Verzeichnis der Gemeinden

3.1 Systematisches Verzeichnis der kreisfreien Städte und Landkreise

Schlüssel	Kreisfreie Stadt Landkreis	Bevölkerung				Fläche	Bevöl- kerungs- dichte	Jugend- quotient	Alten- quotient
		13.09. 1950	31.12. 1970	31.12. 1990	30.06. 2005				
		Anzahl				km ²	je km ²	je 100	
111 00 000	Koblenz, kreisfreie Stadt	80 841	120 079	108 733	106 681	105,0	1 019	33,9	50,9
131	Ahrweiler	82 996	104 699	116 582	130 712	787,0	166	40,5	51,3
132	Altenkirchen (Westerwald)	101 099	121 805	126 489	136 593	642,0	213	43,1	48,0
133	Bad Kreuznach	127 059	147 667	149 590	158 387	863,7	184	39,5	48,1
134	Birkenfeld	77 952	93 473	86 987	88 059	776,6	114	39,8	51,7
135	Cochem-Zell	63 073	65 633	62 008	65 844	720,0	92	42,4	53,4
137	Mayen-Koblenz	154 133	187 424	194 349	213 819	817,3	262	39,6	46,2
138	Neuwied	121 265	148 685	163 576	185 464	626,8	297	42,6	48,4
140	Rhein-Hunsrück-Kreis	80 372	87 838	93 296	106 176	963,0	110	41,8	46,7
141	Rhein-Lahn-Kreis	110 739	120 459	121 369	128 608	782,4	165	39,4	49,6
143	Westerwaldkreis	127 593	161 147	179 086	203 572	988,7	206	43,1	44,2
211 00 000	Trier, kreisfreie Stadt	90 777	103 598	97 835	99 685	117,1	855	30,5	41,8
231	Berncastel-Wittlich	106 309	109 746	107 952	114 157	1 177,7	97	40,8	48,7
232	Bitburg-Prüm	87 643	93 112	91 502	95 753	1 626,1	59	42,5	48,0
233	Daun	50 882	56 620	58 980	63 807	911,0	70	45,5	53,9
235	Trier-Saarburg	100 393	118 715	127 771	139 499	1 091,0	128	40,3	43,9
311 00 000	Frankenthal (Pfalz), kreisfreie Stadt	27 114	41 493	46 966	47 357	43,8	1 086	36,8	51,7
312 00 000	Kaiserslautern, kreisfreie Stadt	73 160	100 696	99 351	99 033	139,7	710	32,1	45,0
313 00 000	Landau in der Pfalz, kreisfreie Stadt	30 634	38 537	37 274	41 841	83,0	504	35,9	43,2
314 00 000	Ludwigshafen am Rhein, kreisfreie Stadt	125 439	178 542	162 173	163 274	77,7	2 104	36,3	45,4
315 00 000	Mainz, kreisfreie Stadt	103 508	174 858	179 486	192 208	97,8	1 903	30,1	38,9
316 00 000	Neustadt an der Wein- straße, kreisfreie Stadt	45 547	51 820	51 988	53 760	117,1	460	38,7	54,0
317 00 000	Pirmasens, kreisfreie Stadt	49 676	57 320	47 680	43 482	61,4	711	37,4	59,9
318 00 000	Speyer, kreisfreie Stadt	31 841	42 184	46 553	50 428	42,6	1 182	36,7	44,2
319 00 000	Worms, kreisfreie Stadt	64 473	77 064	76 503	81 385	108,7	747	37,3	43,7
320 00 000	Zweibrücken, kreisfreie Stadt	30 651	38 339	33 918	35 393	70,6	503	38,3	51,1
331	Alzey-Worms	94 516	96 284	105 232	126 502	588,1	216	40,9	38,6
332	Bad Dürkheim	97 629	115 297	124 669	134 927	594,8	227	38,5	48,7
333	Donnersbergkreis	61 840	67 080	69 813	78 978	645,5	123	41,7	42,8
334	Germersheim	66 635	92 999	109 509	125 092	463,3	271	40,2	38,4
335	Kaiserslautern	76 855	96 728	100 028	109 371	639,9	171	41,9	46,0
336	Kusel	73 610	78 907	76 759	76 785	573,4	135	40,0	50,1
337	Südliche Weinstraße	90 657	98 174	101 338	110 579	639,9	173	39,4	47,5
338	Rhein-Pfalz-Kreis	84 163	116 223	135 339	148 750	304,9	488	37,9	47,0
339	Mainz-Bingen	131 018	152 116	172 197	200 130	606,1	330	37,9	39,7
340	Südwestpfalz	82 692	103 571	100 629	103 513	953,8	109	39,1	50,9
	Rheinland-Pfalz	3 004 784	3 658 932	3 763 510	4 059 604	19 853,4	205	38,9	46,2

3.2 Systematisches Verzeichnis der verbandsfreien Gemeinden und Verbandsgemeinden

Schlüssel			Landkreis (LK) Verbandsgemeinde (VG) verbandsfreie Gemeinde	Bevölkerung				Fläche	Bevöl- kerungs- dichte	Jugend- quotient	Alten- quotient
KR	VG	GE		13.09. 1950	31.12. 1970	31.12. 1990	30.06. 2005				
				Anzahl				km ²	je km ²	je 100	

Schlüssel: KR: Landkreis, VG: Verbandsgemeinde, GE: Gemeinde

131			LK Ahrweiler								
00	007	Bad Neuenahr- Ahrweiler, Stadt	18 091	24 274	25 178	27 628	63,4	437	36,8	73,1	
00	070	Remagen, Stadt	10 415	13 612	15 152	16 358	33,2	494	40,1	49,6	
00	077	Sinzig, Stadt	8 079	12 278	15 324	17 774	41,0	434	42,4	44,8	
00	090	Grafschaft	5 193	5 921	8 131	11 185	57,6	194	42,5	29,5	
01		VG Adenau	12 173	13 226	13 850	14 315	257,7	56	42,3	52,2	
02		VG Altenahr	8 706	10 709	10 787	11 567	153,9	75	40,9	47,0	
03		VG Bad Breisig	7 573	9 644	11 585	13 260	41,8	318	38,3	52,8	
04		VG Brohlthal	12 766	15 035	16 575	18 625	138,4	135	42,5	45,3	
			LK Ahrweiler	82 996	104 699	116 582	130 712	787,0	166	40,5	51,3
132			LK Altenkirchen (Wes- terwald)								
00	050	Herdorf, Stadt	6 367	7 754	7 419	7 166	18,0	400	40,1	47,4	
01		VG Altenkirchen (Wes- terwald)	16 714	18 369	19 723	23 625	153,5	154	44,9	45,6	
02		VG Betzdorf	13 102	15 707	15 849	16 262	24,5	666	43,0	46,2	
03		VG Daaden	8 670	11 227	11 588	12 035	61,0	198	43,6	46,7	
04		VG Flammersfeld	7 439	8 654	10 217	11 962	75,4	158	41,9	52,1	
05		VG Gebhardshain	6 837	9 247	9 989	11 240	49,0	230	45,2	45,2	
06		VG Hamm (Sieg)	7 482	9 774	11 503	13 114	42,3	310	46,6	49,7	
07		VG Kirchen (Sieg)	21 258	26 353	25 222	25 261	126,9	200	40,1	49,3	
08		VG Wissen	13 230	14 720	14 979	15 928	91,5	174	42,7	50,0	
			LK Altenkirchen (Westerwald)	101 099	121 805	126 489	136 593	642,0	213	43,1	48,0
133			LK Bad Kreuznach								
00	006	Bad Kreuznach, große kreisangehörige Stadt	33 803	42 258	40 950	43 757	46,1	947	39,4	49,3	
00	052	Kirn, Stadt	9 885	10 715	9 169	8 773	16,5	534	39,3	55,4	
01		VG Bad Kreuznach	6 657	7 050	7 790	8 958	48,1	185	41,0	42,0	
02		VG Bad Münster am Stein-Ebernburg	9 086	10 681	10 887	11 350	59,4	192	34,9	60,7	
03		VG Kirn-Land	8 248	9 775	10 378	10 530	117,9	90	38,0	46,4	
04		VG Langenlonsheim	9 387	11 223	12 086	13 562	49,5	275	40,2	42,7	
05		VG Meisenheim	9 734	9 429	8 695	8 483	100,2	85	39,2	53,5	
06		VG Rüdesheim	16 282	19 914	22 477	25 101	172,7	146	41,7	43,1	
07		VG Bad Sobernheim	17 474	19 448	18 265	18 480	173,7	107	40,6	48,3	
08		VG Stromberg	6 503	7 174	8 893	9 393	79,5	119	37,5	46,1	
			LK Bad Kreuznach	127 059	147 667	149 590	158 387	863,7	184	39,5	48,1

3.2 Systematisches Verzeichnis der verbandsfreien Gemeinden und Verbandsgemeinden

Schlüssel			Landkreis (LK) Verbandsgemeinde (VG) verbandsfreie Gemeinde	Bevölkerung				Fläche	Bevöl- kerungs- dichte	Jugend- quotient	Alten- quotient
KR	VG	GE		13.09. 1950	31.12. 1970	31.12. 1990	30.06. 2005				
				Anzahl				km ²	je km ²	je 100	

Schlüssel: KR: Landkreis, VG: Verbandsgemeinde, GE: Gemeinde

134											
			LK Birkenfeld								
00	045	Idar-Oberstein, große kreisangehörige Stadt	31 752	38 755	33 764	32 254	91,6	355	36,9	56,7	
01		VG Baumholder	9 549	11 794	10 421	10 279	137,4	76	39,5	48,9	
02		VG Birkenfeld	15 042	18 636	18 885	20 345	213,1	96	42,0	44,5	
03		VG Herrstein	14 794	16 842	16 997	17 314	230,5	76	40,5	53,0	
04		VG Rhauen	6 815	7 446	6 920	7 867	104,0	76	44,9	51,1	
			LK Birkenfeld	77 952	93 473	86 987	88 059	776,6	114	39,8	51,7

135											
			LK Cochem-Zell								
00	020	Cochem, Stadt	5 808	6 834	5 661	5 162	21,2	245	35,9	72,7	
01		VG Cochem-Land	11 888	11 686	10 512	10 785	125,6	86	40,6	55,8	
02		VG Kaisersesch	9 713	10 840	10 976	12 749	99,5	128	43,7	41,4	
03		VG Ulmen	8 238	9 644	10 088	11 078	146,8	76	43,0	47,6	
04		VG Treis-Karden	9 749	9 877	9 185	9 162	133,1	69	43,0	56,1	
05		VG Zell (Mosel)	17 677	16 752	15 586	16 908	193,8	87	43,5	58,5	
			LK Cochem-Zell	63 073	65 633	62 008	65 844	720,0	92	42,4	53,4

137											
			LK Mayen-Koblenz								
00	003	Andernach, große kreisangehörige Stadt	20 780	27 139	28 030	29 416	53,2	553	39,9	52,3	
00	068	Mayen, große kreisangehörige Stadt	16 827	20 724	19 097	19 428	58,0	336	36,4	50,7	
00	203	Bendorf, Stadt	12 627	15 784	15 802	17 451	24,1	724	40,0	44,1	
01		VG Pellenz	11 242	15 015	15 205	16 360	55,3	297	40,5	43,5	
02		VG Maifeld	16 825	16 721	17 690	24 274	161,9	150	45,6	36,2	
03		VG Vordereifel	13 537	15 352	15 845	17 311	167,7	104	40,5	47,5	
04		VG Mendig	9 900	12 097	12 241	13 615	54,0	253	39,0	42,7	
05		VG Rhens	5 778	8 174	8 318	8 894	28,8	310	38,8	52,5	
06		VG Untermosel	15 674	15 967	17 048	18 973	135,4	140	39,5	44,6	
07		VG Vallendar	10 512	13 129	15 583	15 563	26,3	590	33,6	62,2	
08		VG Weißenthurm	20 431	27 322	29 490	32 534	52,6	619	38,9	41,0	
			LK Mayen-Koblenz	154 133	187 424	194 349	213 819	817,3	262	39,6	46,2

138										
			LK Neuwied							
00	045	Neuwied, große kreisangehörige Stadt	52 314	62 666	62 075	66 455	86,5	772	40,8	50,6
01		VG Asbach	10 767	13 703	17 866	22 577	108,2	209	44,3	39,5
02		VG Bad Hönningen	11 350	12 366	12 062	11 995	55,3	218	39,4	58,9
03		VG Dierdorf	6 096	7 894	9 040	11 297	65,8	171	48,9	41,9
04		VG Linz am Rhein	12 931	15 354	16 220	18 838	64,7	291	42,2	48,7

3.2 Systematisches Verzeichnis der verbandsfreien Gemeinden und Verbandsgemeinden

Schlüssel			Landkreis (LK) Verbandsgemeinde (VG) verbandsfreie Gemeinde	Bevölkerung				Fläche	Bevöl- kerungs- dichte	Jugend- quotient	Alten- quotient
KR	VG	GE		13.09. 1950	31.12. 1970	31.12. 1990	30.06. 2005				
				Anzahl				km ²	je km ²	je 100	

Schlüssel: KR: Landkreis, VG: Verbandsgemeinde, GE: Gemeinde

	05		VG Puderbach	8 083	10 394	12 200	15 104	95,7	159	47,9	46,4
	06		VG Rengsdorf	8 039	10 661	14 456	16 608	75,0	222	41,2	47,9
	07		VG Unkel	6 492	8 869	11 478	13 133	26,5	495	42,4	48,4
	08		VG Waldbreitbach	5 193	6 778	8 179	9 457	49,2	192	43,5	53,4
			LK Neuwied	121 265	148 685	163 576	185 464	626,8	297	42,6	48,4
140			Rhein-Hunsrück-Kreis								
	00	501	Boppard, Stadt	14 070	15 918	16 058	16 372	75,1	219	38,0	52,0
	02		VG Emmelshausen	8 894	10 571	13 216	14 859	134,9	110	42,2	44,2
	03		VG Kastellaun	11 396	12 148	13 117	15 167	153,1	99	43,1	45,9
	04		VG Kirchberg (Huns- rück)	15 022	16 154	16 223	20 647	227,8	91	44,1	45,4
	05		VG Rheinböllen	6 214	7 792	8 729	10 288	108,0	96	42,2	41,5
	06		VG Sankt Goar- Oberwesel	10 788	10 507	9 825	10 044	98,5	98	40,9	58,4
	07		VG Simmern/Hunsrück	13 988	14 748	16 128	18 799	165,5	114	41,2	43,5
			Rhein-Hunsrück-Kreis	80 372	87 838	93 296	106 176	963,0	110	41,8	46,7
141			Rhein-Lahn-Kreis								
	00	075	Lahnstein, große kreisangehörige Stadt	16 423	19 598	18 488	18 439	36,9	501	35,6	57,5
	01		VG Bad Ems	14 974	17 033	18 206	17 244	57,4	303	37,4	56,2
	02		VG Braubach	8 362	8 374	8 337	7 832	56,7	139	37,3	54,6
	03		VG Diez	19 817	23 156	22 599	25 929	106,2	244	39,4	44,4
	04		VG Hahnstätten	7 341	8 257	8 921	9 895	56,6	175	42,9	45,6
	05		VG Katzenelnbogen	7 524	7 587	8 054	9 655	103,8	94	43,4	43,5
	06		VG Nassau	10 166	11 365	11 666	12 205	97,3	126	38,4	49,4
	07		VG Nastätten	12 977	13 229	14 518	17 010	155,7	109	40,8	43,4
	08		VG Loreley	13 155	11 860	10 580	10 399	111,9	94	42,3	55,0
			Rhein-Lahn-Kreis	110 739	120 459	121 369	128 608	782,4	165	39,4	49,6
143			Westerwaldkreis								
	01		VG Bad Marienberg (Westerwald)	11 992	15 609	17 629	19 882	83,0	239	43,9	48,4
	02		VG Hachenburg	17 241	20 052	21 567	24 519	173,6	142	42,3	47,6
	03		VG Höhr-Grenzhausen	9 692	11 939	12 666	14 148	35,9	394	40,8	43,7
	04		VG Montabaur	21 528	29 063	34 682	39 066	151,3	258	40,8	41,1
	05		VG Ransbach- Baumbach	7 602	10 327	12 777	14 718	49,8	296	44,5	40,1
	06		VG Rennerod	10 844	14 166	15 102	17 219	133,1	129	46,0	43,1
	07		VG Selters (Wester- wald)	10 637	12 034	13 783	16 855	111,2	151	45,5	41,5
	08		VG Wallmerod	9 602	11 072	12 437	14 869	82,9	179	44,3	39,6

3.2 Systematisches Verzeichnis der verbandsfreien Gemeinden und Verbandsgemeinden

Schlüssel			Landkreis (LK) Verbandsgemeinde (VG) verbandsfreie Gemeinde	Bevölkerung				Fläche	Bevöl- kerungs- dichte	Jugend- quotient	Alten- quotient
KR	VG	GE		13.09. 1950	31.12. 1970	31.12. 1990	30.06. 2005				
				Anzahl				km ²	je km ²	je 100	

Schlüssel: KR: Landkreis, VG: Verbandsgemeinde, GE: Gemeinde

09			VG Westerburg	14 541	19 706	21 002	23 387	111,5	211	44,2	47,2
10			VG Wirges	13 914	17 179	17 441	18 909	56,5	337	42,0	49,0
Westerwaldkreis				127 593	161 147	179 086	203 572	988,7	206	43,1	44,2

231			LK Bernkastel-Wittlich								
00	134		Wittlich, Stadt	11 465	14 074	15 579	17 809	49,6	359	39,2	41,9
00	502		Morbach	8 685	9 568	10 116	11 162	122,2	92	40,5	46,6
01			VG Bernkastel-Kues	26 738	25 025	22 967	23 160	207,7	112	39,2	55,9
02			VG Kröv-Bausendorf	9 381	9 241	8 876	9 145	116,4	79	40,2	53,5
03			VG Manderscheid	7 896	7 970	7 571	7 961	162,2	49	46,9	52,4
05			VG Neumagen-Dhron	7 197	7 099	6 189	5 976	51,4	116	37,6	52,5
06			VG Thalfang am Erbes- kopf	6 737	7 295	7 311	7 488	144,7	52	40,1	46,4
07			VG Traben-Trarbach	11 575	10 402	9 406	9 612	88,3	109	40,7	56,6
08			VG Wittlich-Land	16 635	19 072	19 937	21 844	235,3	93	43,3	41,5
LK Bernkastel-Wittlich				106 309	109 746	107 952	114 157	1 177,7	97	40,8	48,7

232			LK Bitburg-Prüm								
00	018		Bitburg, Stadt	6 715	10 210	11 152	12 899	47,5	271	39,6	43,9
01			VG Arzfeld	10 903	10 465	10 172	9 917	265,6	37	42,7	51,9
02			VG Bitburg-Land	16 025	16 222	15 369	16 933	275,8	61	43,9	43,3
03			VG Irrel	7 200	8 241	8 341	8 510	113,4	74	38,7	46,0
04			VG Kyllburg	9 365	8 956	8 071	8 186	153,3	54	42,9	53,3
05			VG Neuerburg	11 092	10 752	9 905	9 676	245,2	40	42,9	51,7
06			VG Prüm	19 370	20 383	21 252	21 766	465,2	47	44,1	50,0
07			VG Speicher	6 973	7 883	7 240	7 866	60,1	128	43,4	47,2
LK Bitburg-Prüm				87 643	93 112	91 502	95 753	1 626,1	59	42,5	48,0

233			LK Daun								
01			VG Daun	17 402	20 360	22 373	24 123	315,9	76	45,0	51,0
02			VG Gerolstein	12 419	13 744	13 285	14 307	188,2	76	45,0	53,8
03			VG Hillesheim	7 126	7 672	7 698	8 800	129,4	68	48,0	55,7
04			VG Kelberg	6 404	6 700	7 333	7 497	140,0	54	44,6	50,8
05			VG Obere Kyll	7 531	8 144	8 291	9 080	137,6	67	46,2	63,2
LK Daun				50 882	56 620	58 980	63 807	911,0	70	45,5	53,9

235			LK Trier-Saarburg								
01			VG Hermeskeil	11 409	14 613	14 374	14 896	145,5	103	41,6	48,9
02			VG Kell am See	7 459	9 235	9 258	9 757	160,2	61	42,6	45,4
03			VG Konz	19 599	23 775	26 739	30 323	130,2	233	39,1	41,4

3.2 Systematisches Verzeichnis der verbandsfreien Gemeinden und Verbandsgemeinden

Schlüssel			Landkreis (LK) Verbandsgemeinde (VG) verbandsfreie Gemeinde	Bevölkerung				Fläche	Bevöl- kerungs- dichte	Jugend- quotient	Alten- quotient
KR	VG	GE		13.09. 1950	31.12. 1970	31.12. 1990	30.06. 2005				
				Anzahl				km ²	je km ²	je 100	

Schlüssel: KR: Landkreis, VG: Verbandsgemeinde, GE: Gemeinde

04			VG Ruwer	10 780	12 858	16 294	17 652	126,6	140	41,4	43,2
05			VG Saarburg	18 136	20 341	19 006	20 982	198,7	105	41,1	45,1
06			VG Schweich an der Römischen Weinstraße	18 876	21 229	22 556	24 568	154,4	159	38,9	45,9
07			VG Trier-Land	14 134	16 664	19 544	21 321	175,5	122	40,2	40,9
			LK Trier-Saarburg	100 393	118 715	127 771	139 499	1 091,0	128	40,3	43,9
331											
			LK Alzey-Worms								
00	003		Alzey, Stadt	13 126	14 648	16 077	18 256	35,2	519	37,6	41,0
00	055		Osthofen, Stadt	5 510	6 684	7 639	8 604	18,6	464	43,2	47,6
01			VG Alzey-Land	21 439	19 226	19 449	24 131	173,9	139	41,2	35,9
02			VG Eich	10 549	11 151	11 402	12 783	68,5	187	40,8	42,1
03			VG Monsheim	8 515	8 621	8 808	10 374	45,5	229	41,0	43,6
04			VG Westhofen	11 066	10 256	10 434	12 167	72,3	169	42,5	39,8
05			VG Wöllstein	7 516	7 605	9 094	12 026	61,4	196	41,1	33,1
06			VG Wörrstadt	16 795	18 093	22 329	28 161	112,6	251	41,4	35,3
			LK Alzey-Worms	94 516	96 284	105 232	126 502	588,1	216	40,9	38,6
332											
			LK Bad Dürkheim								
00	002		Bad Dürkheim, Stadt	13 571	16 589	17 209	18 830	102,7	182	37,9	57,0
00	024		Grünstadt, Stadt	7 782	10 649	12 517	13 288	18,1	734	37,6	47,7
00	025		Haßloch	12 291	18 050	19 272	20 747	40,0	520	37,7	46,8
01			VG Deidesheim	8 804	9 416	10 478	11 767	57,0	207	38,3	44,2
02			VG Freinsheim	10 939	11 248	14 185	15 399	60,7	255	37,4	46,0
03			VG Grünstadt-Land	16 262	17 074	17 832	20 405	104,9	195	37,4	43,5
04			VG Hettenleidelheim	7 785	9 304	10 361	11 041	40,3	275	40,0	47,3
05			VG Lambrecht (Pfalz)	14 563	16 135	13 970	13 385	129,2	104	41,5	53,2
06			VG Wachenheim an der Weinstraße	5 632	6 832	8 845	10 065	42,0	239	41,2	55,1
			LK Bad Dürkheim	97 629	115 297	124 669	134 927	594,8	227	38,5	48,7
333											
			Donnersbergkreis								
01			VG Alsenz- Obermoschel	8 543	8 304	7 339	7 353	103,0	72	40,3	49,6
02			VG Eisenberg (Pfalz)	7 493	11 418	12 380	13 885	63,7	219	42,0	41,6
03			VG Göllheim	9 370	9 074	10 451	12 132	79,5	154	42,3	39,9
04			VG Kirchheimbolanden	15 466	15 605	16 304	19 786	147,4	134	42,7	40,0
05			VG Rockenhausen	11 158	11 997	11 722	12 035	140,8	86	37,4	49,7
06			VG Winnweiler	9 810	10 682	11 617	13 787	111,2	125	43,9	41,2
			Donnersbergkreis	61 840	67 080	69 813	78 978	645,5	123	41,7	42,8

3.2 Systematisches Verzeichnis der verbandsfreien Gemeinden und Verbandsgemeinden

Schlüssel			Landkreis (LK) Verbandsgemeinde (VG) verbandsfreie Gemeinde	Bevölkerung				Fläche	Bevöl- kerungs- dichte	Jugend- quotient	Alten- quotient
KR	VG	GE		13.09. 1950	31.12. 1970	31.12. 1990	30.06. 2005				
				Anzahl				km ²	je km ²	je 100	

Schlüssel: KR: Landkreis, VG: Verbandsgemeinde, GE: Gemeinde

334											
			LK Germersheim								
00	007		Germersheim, Stadt	6 623	11 440	15 277	20 777	21,4	977	39,6	26,1
00	501		Wörth am Rhein, Stadt	7 583	15 046	17 315	17 509	131,6	133	40,0	48,1
01			VG Bellheim	8 841	10 274	11 555	13 586	43,6	312	42,2	39,2
02			VG Hagenbach	5 979	9 247	10 048	10 831	33,7	322	38,6	39,6
03			VG Jockgrim	8 238	11 751	14 317	16 208	40,9	394	38,5	39,0
04			VG Kandel	10 346	12 261	14 275	15 359	68,9	225	39,1	42,5
05			VG Lingenfeld	9 909	11 819	13 501	16 065	70,1	229	44,4	36,3
06			VG Rülzheim	9 116	11 161	13 221	14 757	53,0	280	39,2	41,8
LK Germersheim				66 635	92 999	109 509	125 092	463,3	271	40,2	38,4

335											
			LK Kaiserslautern								
01			VG Bruchmühlbach-Miesau	7 154	9 507	10 448	10 687	59,6	180	47,8	48,5
02			VG Enkenbach-Alsenborn	7 973	10 683	11 656	13 037	64,1	204	40,5	45,7
03			VG Hochspeyer	5 519	6 733	6 750	7 104	78,2	92	40,1	46,1
04			VG Kaiserslautern-Süd	6 552	8 939	10 159	11 138	94,2	119	37,7	47,0
05			VG Landstuhl	12 358	16 175	15 476	16 263	56,1	289	41,6	46,9
06			VG Otterbach	7 979	8 944	8 796	9 733	47,2	208	41,7	49,9
07			VG Otterberg	7 537	8 357	8 614	9 623	75,8	127	39,5	42,1
08			VG Ramstein-Miesenbach	13 297	17 252	16 580	17 628	92,6	191	44,0	46,4
09			VG Weilerbach	8 486	10 138	11 549	14 158	72,0	197	43,1	41,9
LK Kaiserslautern				76 855	96 728	100 028	109 371	639,9	171	41,9	46,0

336											
			LK Kusel								
01			VG Altenglan	10 929	11 934	11 004	10 708	80,8	133	38,2	51,9
02			VG Glan-Münchweiler	9 555	10 371	9 770	9 906	77,8	127	42,3	46,8
03			VG Kusel	13 939	14 958	14 283	14 014	98,8	142	38,2	50,8
04			VG Lauterecken	14 048	13 743	12 517	11 885	134,5	89	38,0	53,5
05			VG Schönenberg-Kübelberg	9 862	11 550	11 716	12 876	50,7	257	43,3	45,8
06			VG Waldmohr	5 317	6 747	8 305	8 450	27,5	309	40,8	49,3
07			VG Wolfstein	9 960	9 604	9 164	8 946	103,4	87	39,2	53,2
LK Kusel				73 610	78 907	76 759	76 785	573,4	135	40,0	50,1

337											
			LK Südliche Weinstraße								
01			VG Annweiler am Trifels	15 274	17 741	16 841	17 330	129,9	134	40,0	51,5
02			VG Bad Bergzabern	17 847	20 780	22 628	24 613	164,6	150	38,9	55,2
03			VG Edenkoben	18 974	19 163	17 762	19 815	119,7	165	39,8	46,6
04			VG Herxheim	10 465	11 985	13 340	14 834	49,9	298	38,8	41,8
05			VG Landau-Land	13 445	13 388	13 291	14 154	90,4	158	39,4	45,5

3.2 Systematisches Verzeichnis der verbandsfreien Gemeinden und Verbandsgemeinden

Schlüssel			Landkreis (LK) Verbandsgemeinde (VG) verbandsfreie Gemeinde	Bevölkerung				Fläche	Bevöl- kerungs- dichte	Jugend- quotient	Alten- quotient
KR	VG	GE		13.09. 1950	31.12. 1970	31.12. 1990	30.06. 2005				
				Anzahl				km ²	je km ²	je 100	

Schlüssel: KR: Landkreis, VG: Verbandsgemeinde, GE: Gemeinde

	06		VG Maikammer	7 543	7 153	7 162	8 006	39,8	203	42,3	48,0
	07		VG Offenbach an der Queich	7 109	7 964	10 314	11 827	45,6	259	38,0	37,5
			LK Südliche Wein- straße	90 657	98 174	101 338	110 579	639,9	173	39,4	47,5
338			Rhein-Pfalz-Kreis								
	00	001	Altrip	3 683	5 294	6 490	7 842	10,5	749	36,3	45,7
	00	004	Bobenheim-Roxheim	6 016	9 215	9 162	10 126	20,5	496	36,6	48,3
	00	005	Böhl-Iggelheim	7 365	9 595	10 207	10 688	32,8	327	34,3	50,8
	00	016	Lamsheim	3 941	5 546	5 459	6 110	12,8	474	39,8	49,2
	00	017	Limburgerhof	4 044	8 955	9 964	10 721	9,0	1 192	36,9	57,1
	00	019	Mutterstadt	6 983	8 410	12 263	12 456	20,5	608	35,8	50,3
	00	020	Neuhofen	3 641	5 367	7 215	7 308	12,3	599	35,5	57,2
	00	023	Römerberg	5 540	6 496	7 303	9 210	27,9	330	40,1	37,8
	00	025	Schifferstadt, Stadt	13 242	17 113	17 909	19 258	28,0	684	38,9	43,5
	01		VG Dannstadt- Schauernheim	6 750	9 309	11 670	13 121	33,2	395	38,9	44,0
	02		VG Dudenhofen	5 734	7 362	9 549	11 161	27,1	411	41,7	42,5
	03		VG Heßheim	5 088	7 677	9 164	9 486	24,9	380	38,4	50,8
	04		VG Maxdorf	6 626	8 994	11 157	12 640	16,9	749	40,5	46,6
	05		VG Waldsee	5 510	6 890	7 827	8 623	28,5	303	34,2	41,4
			Rhein-Pfalz-Kreis	84 163	116 223	135 339	148 750	304,9	488	37,9	47,0
339			LK Mainz-Bingen								
	00	005	Bingen am Rhein, große kreisangehörige Stadt	21 745	25 493	23 853	24 850	37,7	659	34,7	47,5
	00	009	Budenheim	4 465	7 460	7 719	8 545	10,6	808	34,5	42,4
	00	030	Ingelheim am Rhein, große kreisangehörige Stadt	14 218	19 963	21 153	24 648	49,9	498	36,4	40,0
	01		VG Rhein-Nahe	14 149	14 530	14 551	15 263	115,1	133	38,2	49,5
	02		VG Bodenheim	8 774	10 916	15 945	17 978	34,2	524	35,5	35,0
	03		VG Gau-Algesheim	10 651	11 566	13 427	15 894	60,6	261	38,9	41,9
	04		VG Guntersblum	8 788	7 759	8 424	9 508	59,2	161	39,8	38,4
	05		VG Heidesheim am Rhein	5 572	7 442	8 301	9 715	23,5	411	38,6	40,0
	06		VG Nieder-Olm	12 206	16 536	24 291	30 387	73,1	415	38,1	35,6
	07		VG Nierstein- Oppenheim	21 247	20 641	23 192	29 763	86,3	344	40,6	36,4
	08		VG Sprendlingen- Gensingen	9 203	9 810	11 341	13 579	56,1	242	41,9	34,9
			LK Mainz-Bingen	131 018	152 116	172 197	200 130	606,1	330	37,9	39,7
340			LK Südwestpfalz								
	01		VG Dahrer Felsenland	11 160	15 269	15 615	15 758	215,6	74	37,9	54,7
	02		VG Hauenstein	8 223	10 633	9 326	9 336	110,0	85	38,3	58,7

3.2 Systematisches Verzeichnis der verbandsfreien Gemeinden und Verbandsgemeinden

Schlüssel			Landkreis (LK) Verbandsgemeinde (VG) verbandsfreie Gemeinde	Bevölkerung				Fläche	Bevöl- kerungs- dichte	Jugend- quotient	Alten- quotient
KR	VG	GE		13.09. 1950	31.12. 1970	31.12. 1990	30.06. 2005				
				Anzahl				km ²	je km ²	je 100	

Schlüssel: KR: Landkreis, VG: Verbandsgemeinde, GE: Gemeinde

03			VG Pirmasens-Land	8 790	11 656	12 715	13 186	143,0	93	39,5	52,3
04			VG Rodalben	12 796	16 265	15 604	15 527	123,6	126	39,2	51,5
05			VG Thaleisweiler- Fröschen	9 849	11 926	11 127	11 435	63,7	180	37,5	49,2
06			VG Waldfischbach- Burgalben	11 377	13 855	12 830	13 073	94,2	139	39,0	52,6
07			VG Wallhalben	6 849	7 556	7 563	7 805	79,0	99	41,9	41,8
08			VG Zweibrücken-Land	13 648	16 411	15 849	17 393	124,7	140	40,1	46,0
			LK Südwestpfalz	82 692	103 571	100 629	103 513	953,8	109	39,1	50,9

3.3 Systematisches Verzeichnis der Gemeinden

Schlüssel			Landkreis (LK) Verbandsgemeinde (VG) Gemeinde	Bevölkerung				Fläche	Bevölkerungs- dichte	Jugend- quotient	Alten- quotient
KR	VG	GE		13.09. 1950	31.12. 1970	31.12. 1990	30.06. 2005				
				Anzahl				km ²	je km ²	je 100	

Schlüssel: KR: Kreisfreie Stadt/Landkreis, VG: Verbandsgemeinde, GE: Gemeinde

111	00	000	Koblenz, kreisfreie Stadt	80 841	120 079	108 733	106 681	105,0	1 019	33,9	50,9
131			LK Ahrweiler								
	00	007	Bad Neuenahr-Ahrweiler, Stadt	18 091	24 274	25 178	27 628	63,4	437	36,8	73,1
	00	070	Remagen, Stadt	10 415	13 612	15 152	16 358	33,2	494	40,1	49,6
	00	077	Sinzig, Stadt	8 079	12 278	15 324	17 774	41,0	434	42,4	44,8
	00	090	Grafschaft	5 193	5 921	8 131	11 185	57,6	194	42,5	29,5
131			01 VG Adenau								
		001	Adenau, Stadt	2 869	3 060	2 808	2 942	18,6	160	44,1	58,3
		004	Antweiler	614	552	590	567	4,5	128	45,7	59,4
		005	Aremberg	286	267	237	253	9,6	27	40,8	59,2
		008	Barweiler	403	409	501	478	8,5	56	40,6	49,8
		009	Bauler	72	78	52	43	2,3	21	53,8	34,6
		015	Dankerath	115	105	109	98	3,3	31	61,0	82,9
		018	Dorsel	296	238	213	207	7,2	28	40,5	113,9
		021	Eichenbach	80	64	63	66	5,0	13	53,8	88,5
		022	Fuchshofen	84	114	111	99	2,8	36	26,8	53,6
		026	Harscheid	91	127	130	152	3,1	50	36,8	44,8
		028	Herschbroich	228	265	293	306	7,3	41	34,9	46,4
		030	Hoffeld	297	346	338	343	5,2	68	43,5	54,8
		032	Honerath	103	123	252	212	2,0	104	30,1	40,7
		033	Hümmel	438	452	538	545	15,8	35	38,5	40,1
		034	Insul	331	446	438	469	5,0	94	49,4	51,9
		037	Kaltenborn	272	388	352	432	21,8	20	42,5	44,2
		042	Kottenborn	108	167	149	178	3,8	47	46,4	35,1
		044	Leimbach	397	441	511	544	15,7	35	47,5	48,2
		050	Meuspath	182	191	140	146	3,1	49	48,6	58,3
		051	Müllenbach	453	491	484	485	8,0	60	37,9	52,6
		052	Müsch	183	193	222	223	3,8	61	52,4	67,6
		058	Nürburg	160	213	163	172	3,6	47	58,8	43,5
		062	Ohlenhard	115	108	198	159	5,0	31	50,6	48,1
		065	Pomster	243	236	184	194	5,8	33	37,5	64,6
		066	Quiddelbach	246	255	315	314	4,4	73	37,4	47,7
		069	Reifferscheid	412	489	595	607	14,2	42	46,6	47,6
		072	Rodder	188	182	221	272	6,4	42	44,4	43,1
		074	Schuld	507	696	869	822	5,9	148	39,2	40,4
		075	Senscheid	102	93	113	102	4,3	24	29,4	72,5
		076	Sierscheid	90	86	85	100	2,3	44	39,6	52,8
		079	Trierscheid	73	48	67	61	4,1	15	39,4	45,5
		082	Wershofen	693	767	806	907	14,4	62	41,4	51,7
		083	Wiesemscheid	211	190	267	286	5,6	51	41,4	34,0
		084	Wimbach	300	373	467	470	6,8	67	45,1	48,9
		085	Winnerath	173	142	176	214	3,3	63	41,3	50,5
		086	Wirft	164	155	128	158	3,3	48	51,4	59,5
		501	Dümpelfeld	594	676	665	689	11,9	59	32,4	60,2
			VG Adenau	12 173	13 226	13 850	14 315	257,7	56	42,3	52,2

3.3 Systematisches Verzeichnis der Gemeinden

Schlüssel			Landkreis (LK) Verbandsgemeinde (VG) Gemeinde	Bevölkerung				Fläche	Bevölkerungs- dichte	Jugend- quotient	Alten- quotient
KR	VG	GE		13.09. 1950	31.12. 1970	31.12. 1990	30.06. 2005				
				Anzahl				km ²	je km ²	je 100	

Schlüssel: KR: Kreisfreie Stadt/Landkreis, VG: Verbandsgemeinde, GE: Gemeinde

131	02		VG Altenahr								
		002	Ahrbrück	592	1 179	1 124	1 234	12,6	98	43,0	48,1
		003	Altenahr	1 915	2 088	1 749	1 658	14,8	112	44,0	57,0
		011	Berg	833	939	1 219	1 491	19,1	78	39,5	43,7
		017	Dernau	1 384	1 801	1 864	1 934	5,7	338	40,3	47,1
		027	Heckenbach	53	266	234	250	27,3	9	35,2	60,2
		029	Hönningen	847	914	898	1 100	10,0	110	47,1	43,8
		036	Kalenborn	235	413	518	686	4,3	161	32,8	32,1
		039	Kesseling	601	726	696	621	31,2	20	28,9	57,7
		040	Kirchsahr	246	332	384	419	6,1	67	36,9	47,7
		047	Lind	458	446	512	619	12,4	50	47,8	43,8
		049	Mayschoß	1 044	1 015	1 015	990	5,7	175	45,4	43,0
		068	Rech	498	590	574	565	4,7	124	36,5	45,9
			VG Altenahr	8 706	10 709	10 787	11 567	153,9	75	40,9	47,0
131	03		VG Bad Breisig								
		006	Bad Breisig, Stadt	3 546	5 517	7 598	9 024	19,9	453	36,7	54,0
		014	Brohl-Lützing	2 949	2 939	2 649	2 656	9,2	292	42,5	51,2
		025	Gönnersdorf	445	504	540	654	5,0	131	38,3	43,5
		081	Waldorf	633	684	798	926	7,6	122	41,6	52,9
			VG Bad Breisig	7 573	9 644	11 585	13 260	41,8	318	38,3	52,8
131	04		VG Brohlthal								
		016	Dedenbach	320	371	395	407	7,6	54	29,6	37,2
		041	Königsfeld	364	366	519	621	7,2	86	44,5	46,3
		054	Niederdürenbach	622	815	924	1 022	6,8	154	40,2	37,3
		055	Niederzissen	1 454	1 666	2 323	2 759	12,0	230	41,5	43,3
		059	Oberdürenbach	397	495	532	648	6,9	91	37,5	32,7
		060	Oberzissen	561	812	1 015	1 101	2,7	397	39,3	40,9
		073	Schalkenbach	405	491	658	847	10,3	83	47,9	39,2
		201	Brenk	224	214	188	190	3,1	59	39,0	35,2
		202	Burgbrohl	2 585	3 140	3 126	3 313	10,6	315	43,5	48,6
		204	Galenberg	149	165	164	225	2,3	97	53,5	41,2
		205	Glees	623	634	559	580	11,5	51	38,1	65,0
		206	Hohenleimbach	264	302	292	366	10,2	35	43,7	66,5
		208	Spessart	540	656	684	755	8,7	88	37,1	41,3
		209	Wassenach	676	943	1 022	1 140	6,2	188	45,8	46,3
		210	Wehr	1 014	1 087	1 160	1 144	9,9	116	40,0	56,9
		211	Weibern	1 343	1 361	1 437	1 581	10,6	150	46,0	48,2
		502	Kempenich	1 225	1 517	1 577	1 926	11,9	160	46,5	43,7
			VG Brohlthal	12 766	15 035	16 575	18 625	138,4	135	42,5	45,3
			LK Ahrweiler	82 996	104 699	116 582	130 712	787,0	166	40,5	51,3
132			LK Altenkirchen (Westerwald)								
	00	050	Herdorf, Stadt	6 367	7 754	7 419	7 166	18,0	400	40,1	47,4

3.3 Systematisches Verzeichnis der Gemeinden

Schlüssel			Landkreis (LK) Verbandsgemeinde (VG) Gemeinde	Bevölkerung				Fläche	Bevölkerungs- dichte	Jugend- quotient	Alten- quotient
KR	VG	GE		13.09. 1950	31.12. 1970	31.12. 1990	30.06. 2005				
				Anzahl				km ²	je km ²	je 100	

Schlüssel: KR: Kreisfreie Stadt/Landkreis, VG: Verbandsgemeinde, GE: Gemeinde

132	01		VG Altenkirchen (Westerwald)								
		001	Almersbach	410	364	443	468	0,6	764	40,3	59,7
		004	Bachenberg	106	129	101	118	1,7	71	39,7	47,6
		009	Birnbach	391	453	551	619	3,1	205	48,2	42,2
		017	Busenhausen	321	305	307	359	3,0	121	45,0	29,7
		022	Eichelhardt	415	408	403	473	2,8	167	35,7	47,7
		027	Ersfeld	72	63	52	58	1,4	43	67,9	46,4
		031	Fiersbach	150	155	169	269	3,0	88	34,0	38,5
		033	Fluterschen	597	636	653	741	3,4	226	41,8	42,8
		035	Forstmehren	134	133	137	153	1,6	99	37,0	37,0
		040	Gieleroth	561	550	557	684	5,9	115	44,2	47,9
		046	Hasselbach	196	243	292	334	5,8	57	49,4	41,9
		047	Helmenzen	488	585	612	828	4,2	194	47,6	46,4
		048	Helmeroth	265	235	208	213	3,6	62	31,4	50,4
		049	Hemmelzen	182	195	260	228	2,9	81	46,3	45,5
		051	Heupelzen	178	209	203	271	2,6	109	70,4	53,6
		052	Hilgenroth	249	285	274	320	3,0	106	41,6	39,9
		053	Hirz-Maulsbach	249	243	233	300	6,1	49	40,8	50,3
		056	Idelberg	79	62	55	51	1,1	49	42,9	53,6
		057	Ingelbach	398	473	470	590	5,1	117	42,5	33,3
		058	Isert	153	141	175	183	1,8	104	46,1	42,2
		061	Kettenhausen	162	141	183	242	1,7	143	43,8	31,4
		062	Kircheib	334	409	429	534	6,6	81	38,4	46,0
		064	Kraam	208	184	178	175	2,7	64	53,5	50,0
		067	Mammelzen	566	662	789	1 106	4,1	267	48,2	35,1
		069	Mehren	276	290	376	497	3,7	137	43,4	63,1
		070	Michelbach (Westerwald)	317	424	416	557	4,4	129	56,4	40,5
		074	Neitersen	726	815	775	848	5,6	151	40,0	45,2
		081	Obererbach (Westerwald)	521	538	478	579	3,6	160	46,7	45,0
		082	Oberirsen	503	512	611	675	9,5	72	44,8	43,4
		086	Oberwambach	391	456	410	424	4,0	109	46,4	51,4
		087	Ölsen	114	95	81	93	2,3	42	43,5	60,9
		092	Racksen	162	144	109	153	2,0	79	55,3	28,2
		094	Rettersen	202	221	242	350	3,2	104	48,8	49,4
		099	Schöneberg	383	375	331	418	3,2	129	44,7	54,3
		106	Sörth	181	185	217	251	2,0	126	45,9	42,1
		109	Stürzelbach	244	243	236	263	1,8	145	57,5	69,9
		110	Volkerzen	109	75	68	94	2,0	49	68,6	23,5
		114	Werkhausen	181	169	171	236	5,8	40	44,7	43,9
		115	Weyerbusch	613	1 092	1 221	1 466	4,2	348	44,6	53,2
		118	Wölmersen	223	260	383	422	2,6	170	25,3	27,6
		201	Berod bei Hachenburg	515	616	652	637	5,1	124	31,5	44,9
		501	Altenkirchen (Westerwald), Stadt	4 189	4 596	5 212	6 345	11,0	576	47,5	48,2
			VG Altenkirchen (Westerwald)	16 714	18 369	19 723	23 625	153,5	154	44,9	45,6
132	02		VG Betzdorf								
		002	Alsdorf	1 318	1 678	1 799	1 809	5,9	308	36,0	47,4
		006	Betzdorf, Stadt	9 315	10 498	10 301	10 406	9,6	1 094	46,1	47,1

3.3 Systematisches Verzeichnis der Gemeinden

Schlüssel			Landkreis (LK) Verbandsgemeinde (VG) Gemeinde	Bevölkerung				Fläche	Bevölkerungs- dichte	Jugend- quotient	Alten- quotient
KR	VG	GE		13.09. 1950	31.12. 1970	31.12. 1990	30.06. 2005				
				Anzahl				km ²	je km ²	je 100	

Schlüssel: KR: Kreisfreie Stadt/Landkreis, VG: Verbandsgemeinde, GE: Gemeinde

			042	Grünebach	395	541	524	571	2,5	226	38,7	51,2
			098	Scheuerfeld	1 210	1 947	2 051	2 191	2,7	818	36,5	43,9
			111	Wallmenroth	864	1 043	1 174	1 285	3,9	337	41,5	40,1
				VG Betzdorf	13 102	15 707	15 849	16 262	24,5	666	43,0	46,2
132	03			VG Daaden								
			018	Daaden	3 941	4 731	4 635	4 482	19,6	230	39,7	49,9
			019	Derschen	667	977	984	1 144	7,1	160	54,8	40,9
			026	Emmerzhausen	497	689	787	760	7,1	107	41,6	45,6
			036	Friedewald	768	990	1 107	1 202	7,1	171	43,1	37,6
			068	Mauden	101	75	95	116	1,7	64	48,3	44,8
			075	Niederdreisbach	591	884	997	981	4,2	237	42,7	48,5
			079	Nisterberg	330	396	412	439	4,5	96	46,5	44,3
			101	Schutzbach	217	398	447	452	1,3	357	44,0	56,0
			113	Weitefeld	1 558	2 087	2 124	2 459	8,5	291	46,3	46,8
				VG Daaden	8 670	11 227	11 588	12 035	61,0	198	43,6	46,7
132	04			VG Flammersfeld								
			005	Berzhausen	196	182	151	181	2,4	77	42,6	37,6
			015	Bürdenbach	251	309	455	519	2,8	196	35,1	56,3
			016	Burglahr	290	289	423	488	2,9	169	42,0	43,5
			023	Eichen	392	423	509	599	4,3	138	48,8	46,8
			029	Eulenberg	85	73	59	58	1,2	49	30,0	60,0
			032	Flammersfeld	714	893	1 143	1 150	4,1	276	41,8	62,6
			041	Giershausen	122	117	116	106	2,1	51	43,3	36,7
			043	Güllesheim	467	648	711	670	2,2	305	33,0	67,0
			055	Horhausen (Westerwald)	838	1 111	1 365	1 929	4,7	402	40,0	55,2
			060	Kescheid	167	118	97	136	4,8	29	40,5	35,4
			065	Krunkel	331	453	518	673	2,8	241	47,8	42,4
			078	Niedersteinebach	170	174	208	191	0,8	239	35,9	69,6
			083	Oberlahr	577	647	762	804	2,8	275	46,9	61,1
			084	Obernau	152	158	148	144	1,5	102	48,1	48,1
			085	Obersteinebach	198	191	227	234	3,3	73	36,6	49,6
			088	Orfgen	269	231	207	248	3,7	66	36,4	37,1
			089	Peterslahr	274	272	292	305	2,3	134	46,1	40,6
			090	Pleckhausen	277	472	609	775	2,0	390	49,3	62,1
			093	Reiferscheid	256	284	276	404	2,1	188	42,3	62,2
			097	Rott	213	321	366	454	9,8	45	26,3	45,2
			100	Schürdt	139	155	176	286	2,0	139	47,1	55,8
			103	Seelbach (Westerwald)	333	343	305	355	3,0	125	46,7	42,6
			104	Seifen	155	129	133	158	3,0	55	43,0	45,3
			112	Walterschen	168	108	118	134	2,2	61	29,3	45,3
			116	Willroth	346	512	769	825	2,0	421	45,6	41,8
			119	Ziegenhain	59	41	74	136	0,7	193	54,8	32,9
				VG Flammersfeld	7 439	8 654	10 217	11 962	75,4	158	41,9	52,1
132	05			VG Gebhardshain								
			020	Dickendorf	260	296	288	375	1,5	251	53,3	44,6
			024	Elben	233	288	277	320	2,4	134	39,8	40,9
			025	Elkenroth	1 051	1 497	1 619	1 889	8,2	230	45,0	42,7

3.3 Systematisches Verzeichnis der Gemeinden

Schlüssel			Landkreis (LK) Verbandsgemeinde (VG) Gemeinde	Bevölkerung				Fläche	Bevölkerungs- dichte	Jugend- quotient	Alten- quotient
KR	VG	GE		13.09. 1950	31.12. 1970	31.12. 1990	30.06. 2005				
				Anzahl				km ²	je km ²	je 100	

Schlüssel: KR: Kreisfreie Stadt/Landkreis, VG: Verbandsgemeinde, GE: Gemeinde

			030	Fensdorf	229	345	402	431	2,2	200	48,1	54,7
			039	Gebhardshain	1 040	1 555	1 628	1 869	6,0	315	52,1	52,0
			059	Kausen	513	678	693	811	3,6	225	47,1	41,5
			066	Malberg	643	841	982	1 092	4,3	252	43,3	38,6
			071	Molzhein	360	474	493	605	2,9	210	39,1	37,7
			073	Nauroth	644	852	1 026	1 163	6,9	170	46,5	45,3
			095	Rosenheim (Landkreis Altenkirchen)	533	653	721	782	4,1	191	48,0	47,0
			107	Steinebach/Sieg	972	1 214	1 290	1 219	4,6	270	34,5	47,3
			108	Steineroth	359	554	570	684	2,5	272	46,6	48,0
				VG Gebhardshain	6 837	9 247	9 989	11 240	49,0	230	45,2	45,2
132	06			VG Hamm (Sieg)								
			007	Birkenbeul	402	428	416	479	4,8	101	35,8	43,7
			010	Bitzen	674	724	799	832	2,3	356	39,1	48,1
			013	Breitscheidt	607	635	810	1 030	3,7	290	52,6	45,5
			014	Bruchertseifen	380	518	570	751	2,9	262	47,8	43,5
			028	Etzbach	428	768	911	1 319	3,1	422	54,3	43,7
			034	Forst	466	510	549	667	4,3	154	38,6	54,6
			038	Fürthen	680	850	1 106	1 294	2,2	578	46,8	50,9
			044	Hamm (Sieg)	1 658	2 712	3 325	3 374	3,7	929	48,4	57,2
			077	Niederirsen	83	90	107	104	2,8	39	32,8	39,1
			091	Pracht	1 017	1 201	1 313	1 586	5,5	291	49,3	44,4
			096	Roth	921	1 206	1 369	1 468	3,8	385	42,7	54,3
			102	Seelbach bei Hamm (Sieg)	166	132	228	210	3,4	61	34,4	31,2
				VG Hamm (Sieg)	7 482	9 774	11 503	13 114	42,3	310	46,6	49,7
132	07			VG Kirchen (Sieg)								
			012	Brachbach	1 883	2 848	2 615	2 481	6,4	390	36,1	54,2
			037	Friesenhagen	1 578	1 632	1 723	1 760	51,4	34	43,6	43,2
			045	Harbach	463	504	557	582	5,6	106	49,4	37,7
			063	Kirchen (Sieg), Stadt	8 958	10 153	9 609	9 195	39,6	234	40,9	50,3
			072	Mudersbach	5 027	6 555	6 103	6 332	9,4	675	38,3	48,1
			076	Niederfischbach	3 349	4 661	4 615	4 911	14,5	342	40,6	49,9
				VG Kirchen (Sieg)	21 258	26 353	25 222	25 261	126,9	200	40,1	49,3
132	08			VG Wissen								
			008	Birken-Honigsessen	1 387	2 124	2 428	2 592	18,1	144	42,5	46,7
			011	Mittelhof	735	617	952	1 149	11,1	102	37,4	49,7
			054	Hövels	686	706	695	706	7,9	90	46,0	47,1
			080	Katzwinkel (Sieg)	1 429	1 625	1 826	2 034	15,8	129	42,4	43,8
			105	Selbach (Sieg)	546	679	723	853	3,7	227	39,9	50,2
			117	Wissen, Stadt	8 447	8 969	8 355	8 594	34,9	247	43,6	52,9
				VG Wissen	13 230	14 720	14 979	15 928	91,5	174	42,7	50,0
				LK Altenkirchen (Wes- terwald)	101 099	121 805	126 489	136 593	642,0	213	43,1	48,0

3.3 Systematisches Verzeichnis der Gemeinden

Schlüssel			Landkreis (LK) Verbandsgemeinde (VG) Gemeinde	Bevölkerung				Fläche	Bevölkerungs- dichte	Jugend- quotient	Alten- quotient
KR	VG	GE		13.09. 1950	31.12. 1970	31.12. 1990	30.06. 2005				
				Anzahl				km ²	je km ²	je 100	

Schlüssel: KR: Kreisfreie Stadt/Landkreis, VG: Verbandsgemeinde, GE: Gemeinde

133			LK Bad Kreuznach								
	00	006	Bad Kreuznach, große kreisangehörige Stadt	33 803	42 258	40 950	43 757	46,1	947	39,4	49,3
	00	052	Kirn, Stadt	9 885	10 715	9 169	8 773	16,5	534	39,3	55,4
133	01		VG Bad Kreuznach								
		012	Biebelsheim	514	405	518	558	3,1	178	43,5	50,5
		031	Frei-Laubersheim	952	951	976	1 067	9,9	106	40,2	49,6
		032	Fürfeld	1 367	1 411	1 495	1 586	12,5	126	45,0	44,1
		037	Hackenheim	1 104	1 524	1 713	1 979	4,3	459	39,3	45,8
		069	Neu-Bamberg	737	844	904	954	4,6	212	33,3	41,2
		078	Pfaffen-Schwabenheim	821	803	949	1 285	5,2	247	44,5	34,5
		080	Pleitersheim	215	198	232	353	2,3	150	45,4	23,2
		104	Tiefenthal	147	104	86	110	1,4	84	39,1	26,1
		106	Volxheim	800	810	917	1 066	4,9	213	40,0	39,1
			VG Bad Kreuznach	6 657	7 050	7 790	8 958	48,1	185	41,0	42,0
133	02		VG Bad Münster am Stein-Ebernburg								
		003	Altenbamberg	678	692	675	776	7,5	105	35,2	42,6
		007	Bad Münster am Stein-Ebernburg, Stadt	2 817	3 601	3 612	3 835	9,5	401	30,1	80,8
		027	Duchroth	729	638	592	580	9,7	61	33,1	47,9
		030	Feilbingert	1 287	1 509	1 525	1 741	10,1	174	41,6	50,1
		039	Hallgarten	584	782	741	750	2,5	288	41,5	46,2
		045	Hochstätten	706	727	656	634	5,5	118	34,2	58,9
		070	Niederhausen	594	558	572	605	5,3	114	39,1	44,5
		071	Norheim	958	1 340	1 571	1 435	3,2	457	34,6	59,2
		074	Oberhausen an der Nahe	370	351	376	427	3,3	130	32,5	46,7
		105	Traisen	363	483	567	567	2,9	204	35,8	65,6
			VG Bad Münster am Stein-Ebernburg	9 086	10 681	10 887	11 350	59,4	192	34,9	60,7
133	03		VG Kirn-Land								
		008	Bärenbach	385	479	486	539	5,6	94	42,3	44,5
		010	Becherbach bei Kirn	470	507	441	430	8,4	52	37,6	52,8
		016	Brauweiler	111	98	94	63	3,2	21	22,0	39,0
		038	Hahnenbach	293	582	611	613	2,8	226	24,6	47,5
		041	Heimweiler	382	416	425	460	9,1	50	57,5	51,6
		042	Heinzenberg	58	48	26	27	2,0	14	35,7	64,3
		043	Hennweiler	925	1 192	1 233	1 300	14,1	93	38,1	45,2
		046	Hochstetten-Dhaun	1 220	1 414	1 599	1 661	12,6	131	35,3	45,5
		047	Horbach	89	75	42	39	1,9	21	45,5	36,4
		059	Limbach	382	340	385	350	9,2	39	37,9	34,0
		063	Meckenbach	384	386	383	420	7,0	60	41,3	47,5
		073	Oberhausen bei Kirn	629	878	946	1 013	4,6	222	44,5	46,7
		077	Otzweiler	229	315	253	214	3,1	71	39,5	46,2
		096	Simmertal	1 104	1 364	1 888	1 972	8,1	246	36,4	42,0
		113	Weitersborn	228	274	271	264	3,1	84	38,8	57,5
		201	Bruschied	304	317	338	303	2,7	113	44,7	54,6
		202	Kellenbach	305	312	288	271	8,3	33	35,2	38,4

3.3 Systematisches Verzeichnis der Gemeinden

Schlüssel			Landkreis (LK) Verbandsgemeinde (VG) Gemeinde	Bevölkerung				Fläche	Bevöl- kerungs- dichte	Jugend- quotient	Alten- quotient
KR	VG	GE		13.09. 1950	31.12. 1970	31.12. 1990	30.06. 2005				
				Anzahl				km ²	je km ²	je 100	

Schlüssel: KR: Kreisfreie Stadt/Landkreis, VG: Verbandsgemeinde, GE: Gemeinde

203	Königsau	122	134	91	70	2,0	35	28,1	93,8
204	Schneppenbach	285	297	293	265	3,3	82	44,8	71,2
205	Schwarzerden	343	347	285	256	7,0	37	29,7	49,0
	VG Kirn-Land	8 248	9 775	10 378	10 530	117,9	90	38,0	46,4

133	04	VG Langenlonsheim								
	018	Bretzenheim	1 280	1 878	2 153	2 400	5,8	422	41,6	45,2
	026	Dorsheim	327	372	408	690	2,2	314	43,3	31,0
	035	Guldental	2 141	2 227	2 403	2 656	13,0	204	42,3	43,8
	054	Langenlonsheim	2 748	3 566	3 356	3 667	11,9	309	38,6	47,2
	056	Laubenheim	580	638	851	809	3,3	242	34,3	47,9
	087	Rümmelsheim	977	1 022	1 142	1 438	3,1	466	40,6	31,3
	114	Windesheim	1 334	1 520	1 773	1 902	10,2	187	39,5	40,7
		VG Langenlonsheim	9 387	11 223	12 086	13 562	49,5	275	40,2	42,7

133	05	VG Meisenheim								
	001	Abtweiler	368	309	270	246	5,8	43	40,3	51,9
	011	Becherbach	1 240	1 147	1 028	969	10,9	90	42,4	54,3
	017	Breitenheim	490	456	445	452	5,7	79	37,5	44,0
	020	Callbach	541	523	411	416	5,4	76	53,6	56,6
	024	Desloch	498	496	389	392	6,4	62	38,5	55,1
	049	Hundsbach	538	550	471	399	7,5	54	38,5	55,8
	051	Jeckenbach	397	396	304	282	6,3	45	36,1	59,0
	058	Lettweiler	426	308	243	242	6,3	38	41,5	52,8
	060	Löllbach	368	336	259	231	4,9	49	44,1	59,3
	065	Meisenheim, Stadt	2 535	2 759	2 926	2 936	10,3	285	34,3	50,7
	081	Raumbach	563	588	487	438	4,4	101	39,3	64,8
	083	Rehborn	879	793	776	788	10,1	79	41,6	52,5
	084	Reiffelbach	326	297	268	256	4,5	59	46,0	61,9
	090	Schmittweiler	295	233	193	246	5,5	45	58,3	56,5
	092	Schweinschied	270	238	225	190	6,4	31	34,0	54,4
		VG Meisenheim	9 734	9 429	8 695	8 483	100,2	85	39,2	53,5

133	06	VG Rüdesheim								
	002	Allenfeld	149	144	153	190	3,0	65	52,0	42,0
	004	Argenschwang	352	354	335	385	4,3	91	44,5	39,7
	013	Bockenau	1 016	1 097	1 176	1 252	9,7	130	42,8	40,6
	014	Boos	321	354	378	420	1,1	387	44,6	39,9
	015	Braunweiler	455	490	558	616	4,7	133	32,7	48,7
	019	Burgsponheim	220	219	209	229	1,1	208	45,7	51,7
	021	Dalberg	256	290	252	251	2,3	109	35,0	40,6
	033	Gebroth	230	201	131	158	2,4	72	45,1	42,9
	036	Gutenberg	455	616	865	1 027	4,2	246	39,7	38,0
	040	Hargesheim	946	1 974	2 524	2 890	2,6	1 134	42,1	45,7
	044	Hergenfeld	370	340	435	493	5,9	83	48,0	33,1
	048	Hüffelsheim	748	1 026	1 126	1 311	6,6	196	46,9	44,7
	061	Mandel	741	700	713	824	6,3	133	36,2	43,5
	068	Münchwald	202	231	287	304	1,5	211	40,9	47,0
	075	Oberstreit	241	222	246	257	1,0	257	38,7	51,1
	086	Roxheim	1 003	1 384	1 835	2 375	5,9	404	39,9	38,7

3.3 Systematisches Verzeichnis der Gemeinden

Schlüssel			Landkreis (LK) Verbandsgemeinde (VG) Gemeinde	Bevölkerung				Fläche	Bevölkerungs- dichte	Jugend- quotient	Alten- quotient
KR	VG	GE		13.09. 1950	31.12. 1970	31.12. 1990	30.06. 2005				
				Anzahl				km ²	je km ²	je 100	

Schlüssel: KR: Kreisfreie Stadt/Landkreis, VG: Verbandsgemeinde, GE: Gemeinde

			088	Sankt Katharinen	206	231	307	344	1,7	205	43,8	35,6
			089	Schloßböckelheim	436	451	385	399	4,8	86	40,2	50,5
			098	Sommerloch	319	354	390	429	2,5	173	48,1	37,9
			099	Spabrücken	979	1 010	1 093	1 194	16,6	72	42,6	41,5
			100	Spall	182	154	163	154	14,3	11	39,0	50,0
			101	Sponheim	720	676	774	878	14,4	61	52,1	48,4
			107	Waldböckelheim	1 692	2 201	2 304	2 343	18,6	126	39,7	42,6
			109	Wallhausen	1 495	1 638	1 593	1 608	10,3	154	39,6	48,6
			112	Weinsheim	1 257	1 581	1 659	1 919	9,3	203	41,0	43,4
			115	Winterbach	457	429	470	491	14,5	35	45,6	47,1
			117	Rüdesheim	834	1 547	2 116	2 360	3,5	685	41,1	42,0
				VG Rüdesheim	16 282	19 914	22 477	25 101	172,7	146	41,7	43,1
133	07			VG Bad Sobernheim								
			005	Auen	211	215	274	248	2,7	92	29,3	37,3
			009	Bärweiler	420	323	306	270	6,1	45	44,0	76,0
			022	Daubach	147	132	164	235	2,9	81	65,1	50,5
			050	Ippenschied	214	150	164	151	2,6	58	41,3	48,8
			053	Kirschroth	370	340	288	283	7,6	38	29,0	48,1
			055	Langenthal	127	119	113	106	2,7	38	45,1	54,9
			057	Lauschied	632	734	683	610	4,8	128	31,4	37,5
			062	Martinstein	345	374	346	332	0,4	823	34,4	42,5
			064	Meddersheim	845	760	1 194	1 391	13,2	107	36,5	46,2
			066	Merxheim	1 338	1 427	1 365	1 461	17,1	87	45,5	48,7
			067	Monzingen	1 245	1 527	1 581	1 737	12,2	144	46,8	38,9
			072	Nußbaum	381	345	385	469	5,9	79	47,6	35,4
			076	Odernheim am Glan	1 809	1 969	1 809	1 813	13,3	135	40,5	50,9
			082	Rehbach	198	57	40	38	2,2	17	36,4	36,4
			094	Seesbach	569	610	650	598	6,1	99	37,5	46,0
			102	Staudernheim	1 441	1 564	1 609	1 576	11,5	140	38,3	45,6
			111	Weiler bei Monzingen	555	485	445	475	5,9	81	39,9	45,0
			116	Winterburg	269	285	243	217	2,6	87	35,7	91,8
			501	Bad Sobernheim, Stadt	6 358	8 032	6 606	6 470	54,1	119	40,6	52,5
				VG Bad Sobernheim	17 474	19 448	18 265	18 480	173,7	107	40,6	48,3
133	08			VG Stromberg								
			023	Daxweiler	665	623	814	849	16,7	52	46,7	42,4
			025	Dörrebach	700	749	711	729	13,1	56	37,6	48,0
			028	Eckenroth	189	197	221	229	1,1	202	31,6	54,7
			085	Roth	175	176	286	247	0,8	307	38,3	40,4
			091	Schöneberg	474	564	605	661	7,1	94	41,3	39,9
			093	Schweppenhausen	708	815	933	867	3,1	295	37,3	35,6
			095	Seibersbach	948	1 215	1 381	1 427	14,6	98	45,0	50,0
			103	Stromberg, Stadt	1 758	1 957	2 728	3 177	9,0	352	34,6	49,9
			108	Waldlaubersheim	620	561	787	799	8,1	100	33,0	46,0
			110	Warmstroth	266	317	427	408	5,9	71	22,6	42,9
				VG Stromberg	6 503	7 174	8 893	9 393	79,5	119	37,5	46,1
				LK Bad Kreuznach	127 059	147 667	149 590	158 387	863,7	184	39,5	48,1

3.3 Systematisches Verzeichnis der Gemeinden

Schlüssel			Landkreis (LK) Verbandsgemeinde (VG) Gemeinde	Bevölkerung				Fläche	Bevölkerungs- dichte	Jugend- quotient	Alten- quotient
KR	VG	GE		13.09. 1950	31.12. 1970	31.12. 1990	30.06. 2005				
				Anzahl				km ²	je km ²	je 100	

Schlüssel: KR: Kreisfreie Stadt/Landkreis, VG: Verbandsgemeinde, GE: Gemeinde

134			LK Birkenfeld								
	00	045	Idar-Oberstein, große kreisangehörige Stadt	31 752	38 755	33 764	32 254	91,6	355	36,9	56,7
134	01		VG Baumholder								
		005	Baumholder, Stadt	3 371	4 895	4 084	4 081	69,5	60	40,2	51,3
		007	Berglangenbach	563	557	543	484	5,7	85	32,5	50,0
		008	Berschweiler bei Baum- holder	607	643	591	594	6,6	93	39,2	45,2
		021	Eckersweiler	253	181	179	171	3,7	46	36,0	33,0
		026	Fohren-Linden	312	311	329	372	6,6	57	41,3	32,1
		027	Frauenberg	356	380	479	451	3,9	118	33,6	40,1
		033	Hahnweiler	162	239	217	237	2,3	107	47,3	38,9
		036	Heimbach	1 427	1 808	1 384	1 245	6,8	186	39,3	59,1
		051	Leitzweiler	180	148	108	110	3,0	39	35,8	38,8
		054	Mettweiler	307	345	297	319	5,5	58	43,9	41,6
		068	Reichenbach	678	694	661	676	11,1	60	40,9	50,0
		073	Rohrbach	238	278	244	230	2,5	94	31,1	58,2
		074	Rückweiler	310	364	391	440	2,8	162	41,1	35,2
		075	Ruschberg	785	951	914	869	7,5	117	40,9	53,3
			VG Baumholder	9 549	11 794	10 421	10 279	137,4	76	39,5	48,9
134	02		VG Birkenfeld								
		001	Abentheuer	390	421	444	458	6,1	74	40,3	35,7
		002	Achtelsbach	406	455	438	509	9,7	52	52,2	36,3
		010	Birkenfeld, Stadt	4 097	6 264	5 890	6 922	13,6	515	43,9	41,5
		011	Börfink	209	225	216	199	8,2	24	51,0	47,0
		015	Brücken	909	1 009	1 122	1 287	13,6	95	43,7	45,6
		016	Buhlenberg	409	477	427	522	8,4	62	41,9	51,1
		018	Dambach	133	129	136	153	3,0	50	48,1	34,6
		020	Dienstweiler	209	252	322	313	6,7	45	43,2	43,2
		022	Elchweiler	128	102	95	101	2,2	47	40,7	46,3
		023	Ellenberg	72	67	72	94	2,0	50	60,8	35,3
		024	Ellweiler	265	233	288	297	7,5	41	31,1	36,6
		029	Gimbweiler	427	483	436	439	5,5	80	31,5	46,0
		031	Gollenberg	92	120	137	127	3,3	40	43,7	40,8
		034	Hattgenstein	229	283	299	254	8,2	32	39,4	44,4
		042	Hoppstädten-Weiersbach	2 023	2 315	2 481	2 740	17,9	155	41,5	41,9
		048	Kronweiler	434	452	400	345	3,5	101	36,9	61,5
		050	Leisel	493	535	557	584	8,8	66	50,7	45,0
		053	Meckenbach	139	134	150	117	3,8	31	37,9	62,1
		057	Niederbrombach	503	570	527	510	7,3	71	42,0	52,7
		058	Niederhambach	374	365	336	305	9,8	32	27,1	41,0
		061	Nohen	381	413	452	387	7,5	53	35,4	56,0
		062	Oberbrombach	411	448	470	512	6,6	78	46,4	57,2
		063	Oberhambach	126	169	242	280	5,1	56	50,7	37,5
		070	Rimsberg	136	124	118	124	3,2	39	26,7	38,7
		071	Rinzenberg	192	224	286	300	11,3	27	38,5	64,9
		072	Rötweiler-Nockenthal	329	416	574	504	3,2	160	30,8	57,5

3.3 Systematisches Verzeichnis der Gemeinden

Schlüssel			Landkreis (LK) Verbandsgemeinde (VG) Gemeinde	Bevölkerung				Fläche	Bevölkerungs- dichte	Jugend- quotient	Alten- quotient
KR	VG	GE		13.09. 1950	31.12. 1970	31.12. 1990	30.06. 2005				
				Anzahl				km ²	je km ²	je 100	

Schlüssel: KR: Kreisfreie Stadt/Landkreis, VG: Verbandsgemeinde, GE: Gemeinde

			078	Schmißberg	76	155	235	226	1,7	138	42,5	50,8
			080	Schwollen	388	473	480	472	8,8	53	35,9	46,3
			084	Siesbach	320	366	416	415	7,4	58	37,2	48,5
			085	Sonnenberg-Winnenberg	466	625	531	534	2,9	189	39,0	46,9
			094	Wilzenberg-Hufweiler	276	332	308	315	6,5	49	45,3	49,7
				VG Birkenfeld	15 042	18 636	18 885	20 345	213,1	96	42,0	44,5
134	03			VG Herrstein								
			003	Allenbach	602	735	746	692	27,6	25	37,7	50,4
			006	Bergen	458	447	468	471	10,4	46	43,6	54,8
			009	Berschweiler bei Kirn	283	304	269	301	7,5	41	59,9	56,3
			013	Breienthal	216	259	310	330	3,7	89	37,5	33,9
			014	Bruchweiler	382	548	508	544	8,1	67	42,7	52,7
			019	Dickesbach	321	393	386	446	4,9	91	39,5	44,4
			025	Fischbach	1 352	1 282	1 116	937	4,0	240	36,3	65,2
			028	Gerach	118	112	267	262	2,3	114	38,1	48,9
			032	Griebelschied	210	205	231	212	4,2	50	37,1	32,3
			038	Herborn	345	445	496	512	2,5	208	41,2	63,6
			039	Herrstein	711	769	843	898	4,8	185	46,4	75,1
			040	Hettenrodt	472	642	729	743	5,3	140	34,5	54,1
			041	Hintertiefenbach	292	347	363	425	4,7	92	44,4	41,8
			046	Kempfeld	716	827	828	845	9,7	87	43,9	60,0
			047	Kirschweiler	741	1 149	1 091	1 154	4,9	238	37,2	62,3
			052	Mackenrodt	320	347	415	450	4,9	93	46,0	47,3
			055	Mittelreidenbach	536	697	777	803	5,1	159	40,5	42,3
			056	Mörschied	635	733	820	912	10,7	87	44,7	46,3
			059	Niederhosenbach	361	390	347	359	7,4	49	37,7	37,7
			060	Niederwörresbach	926	1 162	1 053	1 017	9,4	109	36,9	54,7
			064	Oberhosenbach	161	138	143	149	4,1	36	45,5	49,4
			066	Oberreidenbach	590	683	608	628	10,9	57	39,2	47,2
			067	Oberwörresbach	117	130	149	160	1,4	115	41,8	62,0
			077	Schmidthachenbach	496	467	424	412	10,1	41	37,7	48,6
			081	Sensweiler	753	796	827	545	8,4	67	48,6	50,7
			082	Sien	685	622	611	590	8,5	70	34,6	52,5
			083	Sienhachenbach	247	239	205	214	7,6	29	39,8	45,8
			086	Sonnschied	108	128	107	135	3,9	36	43,7	49,3
			089	Veitsrodt	434	570	651	699	7,9	89	35,1	57,8
			090	Vollmersbach	457	501	519	573	2,4	235	45,5	63,3
			091	Weiden	159	133	121	80	2,6	28	22,0	26,0
			093	Wickenrodt	191	173	155	170	5,3	32	52,9	42,5
			095	Wirschweiler	399	469	414	374	10,3	37	35,2	53,8
			502	Langweiler	-	-	-	272	5,2	54	47,6	47,6
				VG Herrstein	14 794	16 842	16 997	17 314	230,5	76	40,5	53,0
134	04			VG Rhaunen								
			004	Asbach	409	352	219	167	3,5	52	24,7	85,9
			012	Bollenbach	177	164	156	159	3,8	42	33,7	29,6
			017	Bundenbach	969	1 021	1 049	1 022	7,7	134	41,7	49,0
			030	Gösenroth	251	247	223	282	4,5	63	46,3	43,6
			035	Hausen	218	215	232	198	5,0	40	44,4	59,6

3.3 Systematisches Verzeichnis der Gemeinden

Schlüssel			Landkreis (LK) Verbandsgemeinde (VG) Gemeinde	Bevölkerung				Fläche	Bevölkerungs- dichte	Jugend- quotient	Alten- quotient
KR	VG	GE		13.09. 1950	31.12. 1970	31.12. 1990	30.06. 2005				
				Anzahl				km ²	je km ²	je 100	

Schlüssel: KR: Kreisfreie Stadt/Landkreis, VG: Verbandsgemeinde, GE: Gemeinde

			037	Hellertshausen	251	270	182	208	7,5	28	32,4	59,3
			043	Horbruch	300	311	292	352	5,2	68	47,8	44,5
			044	Hottenbach	617	664	670	674	11,2	60	36,9	41,2
			049	Krummenau	129	123	98	142	4,3	33	50,0	41,9
			065	Oberkirn	405	435	369	356	5,5	65	43,0	71,5
			069	Rhaunen	1 308	1 587	1 506	2 280	10,8	212	55,4	51,7
			076	Schauren	490	547	513	538	7,1	75	35,7	55,4
			079	Schwerbach	62	50	69	67	2,6	26	28,6	31,0
			087	Stipshausen	750	977	873	995	11,1	89	46,2	51,6
			088	Sulzbach	353	374	375	345	6,7	51	45,3	51,7
			092	Weitersbach	126	109	94	82	7,8	10	22,7	61,4
				VG Rhaunen	6 815	7 446	6 920	7 867	104,0	76	44,9	51,1
				LK Birkenfeld	77 952	93 473	86 987	88 059	776,6	114	39,8	51,7
135				LK Cochem-Zell								
	00	020		Cochem, Stadt	5 808	6 834	5 661	5 162	21,2	245	35,9	72,7
135	01			VG Cochem-Land								
			007	Beilstein	217	207	152	151	1,7	89	47,9	56,2
			012	Bremm	1 051	1 080	916	871	9,1	95	41,0	67,7
			015	Briedern	376	372	355	340	3,6	97	39,3	55,1
			017	Bruttig-Fankel	1 304	1 180	1 134	1 212	14,4	83	36,7	48,6
			021	Dohr	266	422	591	678	5,0	134	35,2	50,0
			024	Ediger-Eller	1 892	1 662	1 224	1 085	19,2	57	38,3	72,3
			025	Ellenz-Poltersdorf	960	983	872	870	7,4	117	43,0	49,2
			027	Ernst	671	660	595	613	4,2	146	44,1	56,9
			029	Faid	514	700	902	1 164	8,2	141	43,3	35,0
			036	Greimersburg	501	595	608	719	10,2	72	55,6	47,5
			049	Klotten	1 929	1 899	1 590	1 420	16,1	90	37,5	68,2
			060	Mesenich	456	444	353	318	3,0	108	39,5	47,1
			069	Nehren	98	99	76	105	0,8	134	33,9	48,2
			079	Senheim	935	736	613	588	12,6	47	33,8	68,6
			086	Valwig	418	372	314	449	5,7	78	45,3	63,7
			090	Wirfus	300	275	217	202	4,7	43	39,4	61,6
				VG Cochem-Land	11 888	11 686	10 512	10 785	125,6	86	40,6	55,8
135	02			VG Kaisersesch								
			011	Brachtendorf	203	260	231	274	2,5	110	53,8	31,7
			023	Düngenheim	985	1 289	1 144	1 309	9,3	142	46,8	42,1
			026	Eppenberg	222	223	207	251	4,1	61	37,5	37,5
			028	Eulgern	130	118	105	219	3,0	73	75,9	21,4
			033	Gamlen	445	410	519	555	5,6	99	40,8	31,5
			038	Hambuch	509	568	553	683	4,8	141	52,8	40,3
			040	Hauroth	264	273	269	299	3,9	77	42,9	53,9
			042	Illerich	608	595	639	724	7,7	94	43,0	35,4
			043	Kaifenheim	637	628	683	837	6,2	134	45,2	36,6
			045	Kaisersesch, Stadt	1 694	2 184	2 461	2 915	8,2	358	41,7	41,4
			046	Kalenborn	264	247	239	225	5,3	44	35,6	40,9

3.3 Systematisches Verzeichnis der Gemeinden

Schlüssel			Landkreis (LK) Verbandsgemeinde (VG) Gemeinde	Bevölkerung				Fläche	Bevölkerungs- dichte	Jugend- quotient	Alten- quotient
KR	VG	GE		13.09. 1950	31.12. 1970	31.12. 1990	30.06. 2005				
				Anzahl				km ²	je km ²	je 100	

Schlüssel: KR: Kreisfreie Stadt/Landkreis, VG: Verbandsgemeinde, GE: Gemeinde

			051	Landkern	602	674	726	874	10,6	83	37,2	42,9
			052	Laubach	887	977	1 015	705	3,6	200	43,2	43,0
			058	Masburg	890	1 023	884	1 074	9,1	119	47,0	42,6
			067	Müllenbach	727	705	647	709	4,3	164	37,5	54,8
			084	Urmersbach	465	496	471	480	4,3	110	42,2	44,9
			093	Zettingen	181	170	183	245	3,7	66	41,6	37,2
			502	Leienkaul	-	-	-	371	3,3	110	43,3	55,6
				VG Kaisersesch	9 713	10 840	10 976	12 749	99,5	128	43,7	41,4
135	03			VG Ulmen								
			002	Aflfen	747	775	753	859	13,4	64	45,3	44,6
			005	Auderath	351	415	515	632	6,2	102	48,2	41,9
			008	Beuren	501	532	477	484	10,6	47	44,7	56,9
			018	Büchel	869	1 080	1 057	1 156	12,8	90	40,0	40,0
			030	Filz	97	73	95	86	3,1	28	33,3	45,8
			034	Gevenich	446	578	582	665	7,1	96	45,6	48,2
			035	Gillenbeuren	280	316	288	246	4,7	52	28,5	51,1
			048	Kliding	264	252	239	218	5,3	43	30,1	38,3
			057	Lutzerath	1 102	1 221	1 363	1 495	23,7	63	41,6	48,5
			078	Schmitt	116	129	144	161	2,7	63	60,0	53,8
			083	Ulmen	1 391	2 229	2 616	3 232	28,6	114	47,3	51,2
			085	Urschmitt	255	291	249	273	6,6	44	34,8	47,5
			087	Wagenhausen	83	72	81	58	1,8	32	17,9	30,8
			089	Weiler	253	279	290	323	7,3	44	54,0	46,0
			091	Wollmerath	191	214	198	223	4,1	56	48,3	40,8
			501	Bad Bertrich	1 292	1 188	1 141	967	8,7	110	32,6	49,2
				VG Ulmen	8 238	9 644	10 088	11 078	146,8	76	43,0	47,6
135	04			VG Treis-Karden								
			009	Binningen	481	600	617	706	6,7	105	46,6	44,9
			014	Brieden	180	158	116	131	4,4	32	38,4	52,1
			016	Brohl	460	422	373	364	5,9	62	42,0	67,8
			022	Dünfus	247	269	260	296	3,3	88	46,6	46,6
			031	Forst (Eifel)	407	356	397	377	3,9	96	32,8	52,5
			044	Kail	335	294	322	304	6,2	49	34,5	46,7
			050	Lahr	215	170	192	190	3,6	54	53,5	70,9
			053	Lieg	478	415	419	432	9,7	45	51,9	48,6
			056	Lütz	297	268	286	375	5,5	70	49,0	39,6
			062	Möntenich	153	150	139	150	4,1	37	48,6	54,1
			063	Mörsdorf	778	778	732	719	17,4	42	49,9	65,2
			065	Moselkern	782	732	699	683	4,7	148	51,6	50,1
			066	Müden (Mosel)	857	847	758	696	7,5	94	39,0	58,4
			072	Pommern	793	702	580	499	5,7	89	43,3	56,3
			075	Roes	505	545	501	550	6,7	82	42,0	45,7
			082	Treis-Karden	2 415	2 794	2 435	2 350	31,3	75	38,8	65,6
			094	Zilshausen	366	377	359	340	6,6	52	38,0	54,7
				VG Treis-Karden	9 749	9 877	9 185	9 162	133,1	69	43,0	56,1
135	05			VG Zell (Mosel)								
			001	Alf	1 522	1 249	1 074	936	6,3	148	35,4	75,9

3.3 Systematisches Verzeichnis der Gemeinden

Schlüssel			Landkreis (LK) Verbandsgemeinde (VG) Gemeinde	Bevölkerung				Fläche	Bevölkerungs- dichte	Jugend- quotient	Alten- quotient
KR	VG	GE		13.09. 1950	31.12. 1970	31.12. 1990	30.06. 2005				
				Anzahl				km ²	je km ²	je 100	

Schlüssel: KR: Kreisfreie Stadt/Landkreis, VG: Verbandsgemeinde, GE: Gemeinde

003			Altlay	472	402	480	539	5,8	93	45,1	53,7
004			Altstrimmig	328	399	384	345	8,9	39	26,9	64,3
010			Blankenrath	642	884	1 006	1 774	4,6	386	52,2	50,7
013			Briedel	1 699	1 531	1 134	1 063	26,6	40	40,3	73,6
019			Bullay	1 212	1 269	1 343	1 515	4,0	377	41,1	51,7
032			Forst (Hunsrück)	100	64	44	50	3,4	15	52,0	52,0
037			Grenderich	424	461	418	430	8,5	50	42,7	79,7
039			Haserich	248	225	159	230	4,5	51	49,6	43,6
041			Hesweiler	181	158	142	158	2,3	70	51,9	57,1
054			Liesenich	376	346	338	321	8,8	37	45,8	66,7
061			Mittelstrimmig	443	462	462	434	11,5	38	41,2	50,9
064			Moritzheim	121	101	93	171	4,0	42	107,7	53,8
068			Neef	737	637	558	513	6,5	80	38,4	63,6
070			Panzweiler	227	186	164	266	3,9	70	60,7	32,9
071			Peterswald-Löffelscheid	640	530	511	794	15,3	53	54,5	46,0
073			Pünderich	1 158	1 037	931	942	5,4	177	43,8	63,6
074			Reidenhausen	190	170	164	194	2,1	91	57,3	53,9
076			Sankt Aldegund	739	771	713	673	6,2	110	36,4	56,0
077			Schauen	267	230	293	421	3,1	139	43,3	40,3
080			Sosberg	240	226	176	193	3,9	52	44,0	41,3
081			Tellig	272	295	317	315	1,2	265	41,7	55,2
088			Walhausen	130	147	116	206	2,3	93	100,0	53,0
092			Zell (Mosel), Stadt	5 309	4 972	4 566	4 425	45,0	98	38,1	62,6
			VG Zell (Mosel)	17 677	16 752	15 586	16 908	193,8	87	43,5	58,5
			LK Cochem-Zell	63 073	65 633	62 008	65 844	720,0	92	42,4	53,4
137			LK Mayen-Koblenz								
	00	003	Andernach, große kreisangehörige Stadt	20 780	27 139	28 030	29 416	53,2	553	39,9	52,3
	00	068	Mayen, große kreisangehörige Stadt	16 827	20 724	19 097	19 428	58,0	336	36,4	50,7
	00	203	Bendorf, Stadt	12 627	15 784	15 802	17 451	24,1	724	40,0	44,1
137	01		VG Pellenz								
		056	Kretz	385	567	678	767	4,2	181	39,4	41,1
		057	Kruft	3 495	4 342	3 916	3 901	18,2	215	41,9	50,3
		081	Nickenich	2 185	2 846	3 365	3 716	16,6	225	38,7	39,4
		088	Plaidt	3 649	5 130	5 266	5 803	9,4	621	42,9	42,1
		096	Saffig	1 528	2 130	1 980	2 173	7,0	313	35,4	43,5
			VG Pellenz	11 242	15 015	15 205	16 360	55,3	297	40,5	43,5
137	02		VG Maifeld								
		023	Einig	174	161	160	148	3,1	47	31,5	32,6
		027	Gappenach	328	229	222	350	3,5	99	45,0	39,2
		029	Gering	308	268	273	406	2,9	137	43,6	35,1
		030	Gierschnach	138	86	101	278	3,3	85	54,5	26,0
		041	Kalt	347	309	353	498	5,4	95	47,2	31,1
		048	Kerben	347	267	266	418	4,7	88	45,6	28,5

3.3 Systematisches Verzeichnis der Gemeinden

Schlüssel			Landkreis (LK) Verbandsgemeinde (VG) Gemeinde	Bevölkerung				Fläche	Bevölkerungs- dichte	Jugend- quotient	Alten- quotient
KR	VG	GE		13.09. 1950	31.12. 1970	31.12. 1990	30.06. 2005				
				Anzahl				km ²	je km ²	je 100	

Schlüssel: KR: Kreisfreie Stadt/Landkreis, VG: Verbandsgemeinde, GE: Gemeinde

			053	Kollig	391	382	351	488	5,0	97	35,5	35,8
			065	Lonnig	740	744	847	1 147	5,5	209	42,5	31,7
			070	Mertloch	1 052	998	1 103	1 473	10,3	144	51,2	31,5
			080	Naunheim	453	364	346	439	6,1	71	42,7	37,3
			086	Ochtendung	3 518	4 050	4 080	5 252	24,1	216	45,2	38,9
			087	Pillig	553	460	477	518	6,3	83	37,0	47,7
			089	Polch, Stadt	3 601	3 736	4 112	6 607	28,7	231	49,0	32,0
			095	Rüber	585	584	683	860	5,6	155	41,7	30,0
			102	Trimbs	-	-	-	652	4,5	144	40,3	43,1
			112	Welling	-	-	-	898	6,8	133	38,7	39,3
			114	Wierschem	350	311	301	323	8,3	38	29,9	53,4
			501	Münstermaifeld, Stadt	2 824	2 604	2 656	3 519	27,8	125	46,8	42,7
				VG Maifeld	16 825	16 721	17 690	24 274	161,9	150	45,6	36,2
137	03			VG Vordereifel								
			001	Acht	119	130	86	90	3,8	25	42,5	90,0
			004	Anschau	255	224	264	290	5,2	58	38,9	38,9
			006	Arft	264	272	271	296	5,8	52	48,3	63,6
			007	Baar	537	606	742	826	11,7	70	45,7	55,3
			011	Bermel	267	362	394	408	7,3	57	40,3	44,2
			014	Boos	479	515	599	647	10,4	60	46,1	50,2
			019	Ditscheid	181	216	237	259	4,5	58	33,8	37,1
			025	Ettringen	2 321	2 522	2 482	2 855	9,2	316	42,3	39,2
			034	Hausten	298	343	303	355	3,6	98	44,1	52,5
			035	Herresbach	359	408	438	464	8,5	55	36,2	36,2
			036	Hirten	147	194	210	292	2,5	117	39,8	36,7
			043	Kehrig	995	971	1 008	1 139	10,4	112	37,6	45,0
			049	Kirchwald	642	784	893	1 011	9,5	108	38,6	52,3
			055	Kottenheim	2 315	2 790	2 684	2 803	6,1	461	38,3	56,5
			060	Langenfeld	570	761	803	739	4,7	158	34,4	63,7
			061	Langscheid	85	103	96	89	2,5	37	21,6	64,7
			063	Lind	105	84	58	51	2,8	19	34,4	34,4
			066	Luxem	242	244	260	304	4,9	61	45,5	38,2
			074	Monreal	842	820	939	874	14,6	60	39,0	50,6
			077	Münk	202	253	251	275	5,1	54	50,3	44,1
			079	Nachtsheim	445	497	561	602	7,2	84	47,4	45,8
			092	Reudelsterz	210	263	349	415	3,9	107	37,3	32,1
			097	Sankt Johann	560	756	744	971	4,3	225	41,3	42,6
			099	Siebenbach	177	181	186	217	3,4	60	48,0	52,0
			105	Virneburg	327	397	427	464	5,4	84	38,6	42,6
			110	Weiler	491	565	507	514	7,5	69	38,9	49,1
			113	Welschenbach	102	91	53	61	2,8	22	69,2	65,4
				VG Vordereifel	13 537	15 352	15 845	17 311	167,7	104	40,5	47,5
137	04			VG Mendig								
			008	Bell	1 058	1 169	1 446	1 516	10,3	149	37,3	46,9
			069	Mendig, Stadt	6 159	8 014	7 636	8 721	23,8	366	39,3	42,3
			093	Rieden	1 182	1 276	1 326	1 327	9,1	146	34,5	45,0
			101	Thür	1 150	1 230	1 375	1 497	8,3	183	41,1	39,4
			106	Volkesfeld	351	408	458	554	2,6	217	43,5	39,9

3.3 Systematisches Verzeichnis der Gemeinden

Schlüssel			Landkreis (LK) Verbandsgemeinde (VG) Gemeinde	Bevölkerung				Fläche	Bevöl- kerungs- dichte	Jugend- quotient	Alten- quotient
KR	VG	GE		13.09. 1950	31.12. 1970	31.12. 1990	30.06. 2005				
				Anzahl				km ²	je km ²	je 100	

Schlüssel: KR: Kreisfreie Stadt/Landkreis, VG: Verbandsgemeinde, GE: Gemeinde

			VG Mendig	9 900	12 097	12 241	13 615	54,0	253	39,0	42,7
137	05		VG Rhens								
			204 Brey	810	1 001	1 221	1 599	6,4	249	38,2	45,9
			221 Rhens, Stadt	2 315	2 920	2 836	3 014	16,3	186	35,8	53,3
			223 Spay	1 671	2 088	2 150	2 029	2,7	752	42,3	52,9
			227 Waldesch	982	2 165	2 111	2 252	3,3	675	40,4	55,8
			VG Rhens	5 778	8 174	8 318	8 894	28,8	310	38,8	52,5
137	06		VG Untermosel								
			201 Alken	643	689	652	674	8,1	84	36,6	52,6
			205 Brodenbach	659	595	630	691	9,6	71	32,6	40,9
			206 Burgen	819	811	785	809	11,3	72	39,7	46,6
			207 Dieblich	1 459	1 611	2 191	2 455	17,7	137	37,7	38,3
			208 Hatzenport	-	-	-	675	3,8	180	43,7	61,1
			212 Kobern-Gondorf	3 046	3 046	3 002	3 370	28,4	119	44,2	48,1
			214 Löff	-	-	-	1 542	5,3	290	42,7	46,7
			215 Macken	402	347	358	358	8,6	42	36,0	40,4
			217 Niederfell	1 082	1 247	1 069	1 077	11,7	93	34,6	49,8
			219 Nörtershausen	483	570	823	1 140	5,7	201	41,8	36,4
			220 Oberfell	779	915	1 015	1 131	5,6	208	36,2	42,5
			230 Winningen	2 684	2 458	2 560	2 477	6,7	371	37,3	57,4
			231 Wolken	354	346	705	1 098	2,9	380	39,7	29,4
			504 Lehmen	1 184	1 216	1 212	1 476	10,2	144	40,8	34,3
			VG Untermosel	15 674	15 967	17 048	18 973	135,4	140	39,5	44,6
137	07		VG Vallendar								
			218 Niederwerth	841	1 117	1 257	1 388	3,0	451	36,1	41,2
			224 Urbar	1 587	2 908	2 647	3 195	3,5	916	39,9	46,5
			226 Vallendar, Stadt	6 808	7 469	9 611	8 814	13,2	670	30,5	77,1
			229 Weitersburg	1 276	1 635	2 068	2 166	6,6	324	34,1	44,9
			VG Vallendar	10 512	13 129	15 583	15 563	26,3	590	33,6	62,2
137	08		VG Weißenthurm								
			202 Bassenheim	1 885	2 305	2 525	2 891	14,8	195	37,4	39,3
			209 Kaltenengers	1 185	1 628	1 646	2 038	3,1	655	41,5	38,7
			211 Kettig	1 709	2 620	2 793	3 312	7,8	426	41,1	36,3
			216 Mülheim-Kärlich, Stadt	7 729	9 447	9 943	10 416	16,3	640	35,5	43,0
			222 Sankt Sebastian	1 090	1 575	2 254	2 561	2,9	886	37,1	32,0
			225 Urmitz	1 740	2 742	3 372	3 513	3,8	937	35,7	36,0
			228 Weißenthurm, Stadt	5 093	7 005	6 957	7 803	4,0	1 955	45,2	47,6
			VG Weißenthurm	20 431	27 322	29 490	32 534	52,6	619	38,9	41,0
			LK Mayen-Koblenz	154 133	187 424	194 349	213 819	817,3	262	39,6	46,2
138			LK Neuwied								
	00	045	Neuwied, große kreisangehörige Stadt	52 314	62 666	62 075	66 455	86,5	772	40,8	50,6

3.3 Systematisches Verzeichnis der Gemeinden

Schlüssel			Landkreis (LK) Verbandsgemeinde (VG) Gemeinde	Bevölkerung				Fläche	Bevölkerungs- dichte	Jugend- quotient	Alten- quotient
KR	VG	GE		13.09. 1950	31.12. 1970	31.12. 1990	30.06. 2005				
				Anzahl				km ²	je km ²	je 100	

Schlüssel: KR: Kreisfreie Stadt/Landkreis, VG: Verbandsgemeinde, GE: Gemeinde

138	01		VG Asbach								
		003	Asbach	4 305	5 277	5 797	7 006	38,6	183	47,7	40,7
		044	Neustadt (Wied)	3 593	4 800	5 645	6 531	35,8	183	42,4	46,1
		077	Windhagen	1 167	1 619	2 945	4 346	13,1	333	41,4	33,6
		080	Buchholz (Westerwald)	1 702	2 007	3 479	4 694	20,6	225	44,7	34,8
			VG Asbach	10 767	13 703	17 866	22 577	108,2	209	44,3	39,5
138	02		VG Bad Hönningen								
		004	Bad Hönningen, Stadt	4 902	5 739	5 646	5 724	20,1	287	41,0	61,4
		024	Hammerstein	492	501	347	358	7,2	50	45,7	58,3
		038	Leutesdorf	2 432	2 248	2 107	1 914	10,8	179	38,8	59,8
		063	Rheinbrohl	3 524	3 878	3 962	3 999	17,2	231	37,1	55,0
			VG Bad Hönningen	11 350	12 366	12 062	11 995	55,3	218	39,4	58,9
138	03		VG Dierdorf								
		012	Dierdorf, Stadt	2 986	4 013	4 702	5 996	31,9	185	51,8	43,6
		023	Großmaiseheid	1 367	1 747	1 928	2 493	15,5	161	45,2	38,0
		031	Isenburg	688	779	795	670	4,2	166	41,8	46,5
		034	Kleinmaiseheid	584	850	995	1 323	7,0	191	49,6	38,6
		069	Stebach	120	162	215	337	2,4	142	41,6	41,6
		201	Marienhäuser	351	343	405	478	4,8	102	47,9	45,1
			VG Dierdorf	6 096	7 894	9 040	11 297	65,8	171	48,9	41,9
138	04		VG Linz am Rhein								
		009	Dattenberg	1 062	1 225	1 317	1 595	9,3	172	46,3	51,6
		037	Leubsdorf	1 266	1 417	1 576	1 711	10,2	168	39,9	51,6
		041	Linz am Rhein, Stadt	6 074	6 328	5 744	6 016	18,0	334	39,9	60,8
		055	Ockenfels	500	830	923	1 113	1,7	672	34,6	44,2
		068	Sankt Katharinen (Land- kreis Neuwied)	1 745	2 116	2 536	3 567	13,8	259	48,0	35,9
		075	Vettelschoß	1 171	2 205	2 878	3 415	6,9	496	43,2	41,3
		501	Kasbach-Ohlenberg	1 113	1 233	1 246	1 421	4,8	295	38,3	48,6
			VG Linz am Rhein	12 931	15 354	16 220	18 838	64,7	291	42,2	48,7
138	05		VG Puderbach								
		011	Dernbach	545	710	845	1 051	5,5	191	46,7	38,8
		013	Döttesfeld	439	506	584	691	5,9	119	27,8	55,1
		014	Dürrholz	660	873	1 000	1 317	6,9	191	50,0	47,7
		025	Hanroth	282	388	401	657	2,4	274	58,9	35,0
		027	Harschbach	263	332	365	428	2,2	197	53,3	34,1
		040	Linkenbach	298	410	387	477	5,4	88	39,8	43,3
		048	Niederhofen	175	247	214	342	1,4	250	50,3	34,2
		050	Niederwambach	358	404	441	536	6,9	79	38,0	52,8
		052	Oberdreis	666	749	789	916	9,0	107	46,2	57,2
		057	Puderbach	1 278	1 762	2 133	2 300	11,0	210	46,1	47,4
		058	Ratzert	177	236	232	245	2,8	91	44,6	64,5
		059	Raubach	907	1 283	1 758	1 963	7,8	253	49,2	47,0
		064	Rodenbach bei Puder- bach	449	513	533	660	6,6	100	49,0	63,5
		070	Steimel	458	588	847	1 288	5,6	229	42,4	41,8

3.3 Systematisches Verzeichnis der Gemeinden

Schlüssel			Landkreis (LK) Verbandsgemeinde (VG) Gemeinde	Bevölkerung				Fläche	Bevölkerungs- dichte	Jugend- quotient	Alten- quotient
KR	VG	GE		13.09. 1950	31.12. 1970	31.12. 1990	30.06. 2005				
				Anzahl				km ²	je km ²	je 100	

Schlüssel: KR: Kreisfreie Stadt/Landkreis, VG: Verbandsgemeinde, GE: Gemeinde

		074	Urbach	686	864	1 135	1 595	11,3	141	60,8	40,3
		078	Woldert	442	529	536	638	5,0	131	53,6	51,7
			VG Puderbach	8 083	10 394	12 200	15 104	95,7	159	47,9	46,4
138	06		VG Rengsdorf								
		002	Anhausen	587	838	1 210	1 353	9,5	141	41,3	38,9
		005	Bonefeld	480	594	769	988	5,2	189	55,5	44,3
		015	Ehlscheid	371	657	1 193	1 263	6,3	201	34,6	59,0
		026	Hardert	397	466	653	857	3,4	253	43,8	50,8
		030	Hümmerich	265	307	592	764	4,3	180	37,9	44,1
		036	Kurtscheid	492	800	930	967	5,1	188	43,6	53,0
		042	Meinborn	285	296	435	496	4,4	114	43,0	47,1
		043	Melsbach	731	1 421	2 075	2 124	2,8	763	39,1	53,1
		053	Oberhonnefeld-Gierend	364	420	756	1 003	4,0	249	38,5	42,8
		054	Oberraden	364	418	541	671	4,3	156	40,1	40,1
		061	Rengsdorf	2 013	2 216	2 473	2 622	6,9	386	41,2	51,7
		066	Rüscheid	411	525	696	795	4,9	162	38,6	39,5
		071	Straßenhaus	875	1 233	1 566	1 958	10,2	193	38,6	50,1
		072	Thalhausen	404	470	567	747	3,7	206	51,6	36,7
			VG Rengsdorf	8 039	10 661	14 456	16 608	75,0	222	41,2	47,9
138	07		VG Unkel								
		008	Bruchhausen	489	721	812	946	2,6	370	41,4	38,0
		019	Erpel	1 519	2 089	2 272	2 606	9,2	285	41,5	45,5
		062	Rheinbreitbach	1 789	2 919	4 044	4 602	6,6	696	40,5	47,7
		073	Unkel, Stadt	2 695	3 140	4 350	4 979	8,2	609	44,9	52,7
			VG Unkel	6 492	8 869	11 478	13 133	26,5	495	42,4	48,4
138	08		VG Waldbreitbach								
		006	Breitscheid	802	1 149	1 740	2 276	12,2	186	44,6	48,9
		007	Hausen (Wied)	1 359	1 569	1 648	1 949	7,7	254	35,4	50,3
		010	Datzeroth	148	165	194	246	8,0	31	59,6	54,4
		047	Niederbreitbach	834	1 063	1 312	1 493	8,5	176	45,1	42,4
		065	Roßbach	649	964	1 238	1 503	6,4	235	43,8	47,0
		076	Waldbreitbach	1 401	1 868	2 047	1 990	6,4	309	48,0	78,9
			VG Waldbreitbach	5 193	6 778	8 179	9 457	49,2	192	43,5	53,4
			LK Neuwied	121 265	148 685	163 576	185 464	626,8	297	42,6	48,4
140			Rhein-Hunsrück-Kreis								
	00	501	Boppard, Stadt	14 070	15 918	16 058	16 372	75,1	219	38,0	52,0
140	02		VG Emmelshausen								
		005	Badenhard	181	154	134	152	3,0	51	51,9	40,5
		014	Bickenbach	387	371	358	340	6,4	53	51,2	56,1
		016	Birkheim	122	114	152	143	2,3	60	31,2	46,8
		031	Dörth	373	359	499	526	5,2	104	45,7	40,1
		036	Emmelshausen	1 106	2 546	3 960	4 875	7,9	616	44,3	49,2
		043	Gondershausen	1 073	1 158	1 285	1 277	13,5	96	40,4	43,7

3.3 Systematisches Verzeichnis der Gemeinden

Schlüssel			Landkreis (LK) Verbandsgemeinde (VG) Gemeinde	Bevölkerung				Fläche	Bevölkerungs- dichte	Jugend- quotient	Alten- quotient
KR	VG	GE		13.09. 1950	31.12. 1970	31.12. 1990	30.06. 2005				
				Anzahl				km ²	je km ²	je 100	

Schlüssel: KR: Kreisfreie Stadt/Landkreis, VG: Verbandsgemeinde, GE: Gemeinde

045	Halsenbach	670	936	1 136	1 311	10,0	130	43,2	42,5
047	Hausbay	194	190	179	202	3,2	62	57,8	40,2
060	Hungenroth	172	157	257	247	6,0	43	37,9	40,0
063	Karbach	447	483	501	561	5,0	112	33,6	41,8
075	Kratzenburg	269	293	346	380	7,2	54	37,7	35,9
084	Leiningen	531	524	615	791	5,8	137	39,4	37,8
087	Lingerhahn	379	355	403	485	6,0	81	45,1	52,8
089	Maisborn	128	113	111	132	1,5	90	37,1	51,4
093	Mermuth	226	230	269	300	4,9	62	36,5	42,4
098	Mühlpfad	105	89	73	68	1,4	48	30,0	37,5
102	Ney	338	313	367	382	5,6	68	39,0	37,2
108	Niedert	143	113	126	138	2,2	62	38,5	35,9
110	Norath	354	379	455	444	3,3	132	37,0	35,0
117	Pfalzfeld	430	534	596	597	5,3	115	45,7	39,6
140	Schwall	154	144	210	327	1,8	184	44,0	32,6
149	Thörlingen	136	129	136	142	2,2	63	34,5	34,5
156	Utzenhain	153	139	136	131	4,5	30	61,9	49,2
201	Beulich	495	441	531	524	13,3	40	38,4	44,3
205	Morshausen	328	307	381	384	7,6	50	37,0	52,0
	VG Emmelshausen	8 894	10 571	13 216	14 859	134,9	110	42,2	44,2

140	03	VG Kastellaun								
	001	Alterküz	493	467	407	449	7,6	58	42,8	49,3
	009	Bell (Hunsrück)	1 588	1 332	1 388	1 502	23,5	64	47,7	48,8
	010	Beltheim	1 727	1 742	1 900	2 045	24,9	83	45,6	55,2
	018	Braunshorn	569	499	568	610	7,0	88	37,1	41,4
	021	Buch	912	879	881	947	13,5	71	44,9	43,7
	042	Gödenroth	421	415	439	480	6,8	71	45,4	40,8
	046	Hasselbach	250	184	160	191	4,8	41	41,2	58,8
	055	Hollnich	232	199	294	278	2,3	124	48,9	53,2
	064	Kastellaun, Stadt	1 981	3 339	3 914	5 259	8,5	620	40,6	40,6
	073	Korweiler	171	116	67	91	2,5	35	40,5	66,7
	095	Michelbach	194	162	170	179	2,4	76	33,3	34,3
	131	Roth	272	248	205	244	3,9	64	54,5	34,1
	147	Spesenroth	201	173	178	168	3,5	47	53,7	47,6
	153	Uhler	421	352	327	402	5,6	73	46,5	43,7
	202	Dommershausen	1 142	1 113	1 187	1 171	24,7	48	42,0	54,8
	204	Mastershausen	822	928	1 032	1 151	11,8	98	43,2	48,7
		VG Kastellaun	11 396	12 148	13 117	15 167	153,1	99	43,1	45,9

140	04	VG Kirchberg (Hunsrück)								
	006	Bärenbach	319	383	333	465	4,8	95	49,8	32,4
	007	Belg	187	189	131	141	4,8	31	60,9	56,5
	024	Büchenbeuren	538	797	1 110	1 662	6,0	278	42,0	42,4
	028	Dickenschied	502	568	625	746	5,9	125	44,7	34,7
	029	Dill	354	222	185	215	5,6	39	49,1	37,1
	030	Dillendorf	211	324	473	617	6,5	97	39,7	59,0
	040	Gehlweiler	323	262	252	251	4,5	56	40,9	43,1
	041	Gemünden	1 101	1 005	1 259	1 313	10,7	123	43,6	64,3
	044	Hahn	268	232	185	168	5,3	34	39,8	51,6

3.3 Systematisches Verzeichnis der Gemeinden

Schlüssel			Landkreis (LK) Verbandsgemeinde (VG) Gemeinde	Bevölkerung				Fläche	Bevölkerungs- dichte	Jugend- quotient	Alten- quotient
KR	VG	GE		13.09. 1950	31.12. 1970	31.12. 1990	30.06. 2005				
				Anzahl				km ²	je km ²	je 100	

Schlüssel: KR: Kreisfreie Stadt/Landkreis, VG: Verbandsgemeinde, GE: Gemeinde

048	Hecken			174	137	140	130	3,9	35	28,2	44,9
049	Heinzenbach			281	320	364	420	3,4	125	35,5	34,3
050	Henau			243	215	187	178	6,7	25	38,7	86,7
053	Hirschfeld (Hunsrück)			341	339	324	345	5,1	66	49,0	69,9
062	Kappel			525	500	447	506	12,4	41	55,1	51,4
067	Kirchberg (Hunsrück), Stadt			2 130	2 651	2 877	3 803	18,1	211	41,4	46,1
071	Kludenbach			145	126	106	106	2,9	36	41,2	62,7
081	Laufersweiler			813	976	774	850	6,8	127	44,1	52,3
082	Lautzenhausen			287	331	242	389	5,0	76	41,6	30,6
086	Lindenschied			293	277	238	211	3,2	69	37,0	46,2
090	Maitzborn			138	115	121	141	3,2	43	32,1	41,0
094	Metzenhausen			190	139	108	135	3,1	43	65,5	62,1
105	Nieder Kostenz			213	215	187	225	4,1	53	44,1	42,4
107	Niedersohren			287	315	321	447	3,9	115	47,1	40,4
109	Niederweiler			403	424	320	422	4,8	87	50,2	48,8
111	Ober Kostenz			327	249	251	283	5,8	48	48,6	53,6
120	Raversbeuren			268	207	154	159	5,1	32	50,0	56,3
122	Reckershausen			349	340	332	373	8,2	46	47,2	40,2
128	Rödelhausen			152	150	125	174	2,6	67	81,3	46,7
129	Rödern			145	123	162	213	2,7	78	49,1	40,2
130	Rohrbach			227	165	177	209	3,8	54	41,5	30,5
135	Schlierschied			214	223	217	194	8,6	23	59,6	47,9
141	Schwarzen			158	150	130	155	3,9	39	69,4	43,1
145	Sohren			1 263	1 986	1 985	3 460	9,4	368	46,5	39,3
146	Sohrschied			167	118	101	102	4,5	22	29,8	42,1
151	Todenroth			82	75	77	86	1,6	59	34,6	42,3
154	Unzenberg			438	404	394	434	5,5	79	40,1	43,5
159	Wahlenau			252	194	155	236	4,5	53	33,3	33,3
163	Womrath			268	243	218	227	8,4	27	37,2	52,9
164	Woppenroth			262	283	276	292	8,7	34	39,6	43,4
165	Würrich			184	182	160	164	4,3	37	31,3	61,4
	VG Kirchberg (Huns- rück)			15 022	16 154	16 223	20 647	227,8	91	44,1	45,4
140	05		VG Rheinböllen								
	003		Argenthal	1 023	1 401	1 526	1 641	28,5	58	44,1	43,9
	011		Benzweiler	178	160	187	213	3,2	67	46,4	43,8
	027		Dichtelbach	436	437	499	690	5,4	130	41,3	35,4
	035		Ellern (Hunsrück)	578	608	786	865	9,4	93	41,4	43,0
	037		Erbach	190	192	210	241	1,7	142	39,7	46,8
	068		Kisselbach	511	536	534	590	9,1	66	48,7	41,8
	085		Liebshausen	411	412	342	521	5,9	89	41,1	37,7
	096		Mörschbach	306	298	321	369	5,8	63	44,6	34,3
	125		Rheinböllen	1 570	2 782	3 329	4 078	16,3	252	41,1	40,8
	127		Riesweiler	645	638	716	727	16,8	44	43,4	53,4
	138		Schnorbach	238	218	173	232	3,4	69	35,2	30,3
	148		Steinbach	128	110	106	121	2,6	43	44,3	41,0
			VG Rheinböllen	6 214	7 792	8 729	10 288	108,0	96	42,2	41,5

3.3 Systematisches Verzeichnis der Gemeinden

Schlüssel			Landkreis (LK) Verbandsgemeinde (VG) Gemeinde	Bevölkerung				Fläche	Bevölkerungs- dichte	Jugend- quotient	Alten- quotient
KR	VG	GE		13.09. 1950	31.12. 1970	31.12. 1990	30.06. 2005				
				Anzahl				km ²	je km ²	je 100	

Schlüssel: KR: Kreisfreie Stadt/Landkreis, VG: Verbandsgemeinde, GE: Gemeinde

140	06	VG Sankt Goar- Oberwesel								
	025	Damscheid	508	531	542	682	15,1	46	47,5	46,9
	080	Laudert	308	342	401	423	6,2	70	43,5	43,9
	104	Niederburg	560	663	700	712	6,8	105	35,7	45,4
	112	Oberwesel, Stadt	5 091	4 777	4 322	3 508	18,1	172	40,7	69,4
	116	Perscheid	291	297	335	393	18,5	21	53,8	47,7
	133	Sankt Goar, Stadt	3 627	3 512	3 163	3 024	22,9	132	38,8	61,9
	155	Urbar	-	-	-	807	3,6	227	33,1	53,5
	161	Wiebelsheim	403	385	362	495	7,3	68	53,1	39,1
		VG Sankt Goar- Oberwesel	10 788	10 507	9 825	10 044	98,5	98	40,9	58,4

140	07	VG Simmern/Hunsrück								
	002	Altweidelbach	245	184	222	252	4,1	61	43,5	48,1
	008	Belweiler	253	222	209	219	3,4	66	38,0	35,7
	012	Bergenhäuser	132	142	117	132	2,7	49	36,4	63,6
	015	Biebern	280	286	288	351	4,1	86	36,7	42,9
	020	Bubach	290	275	277	286	7,1	40	47,3	48,6
	023	Budenbach	199	166	187	182	3,5	51	62,7	54,2
	039	Fronhofen	235	202	198	207	3,7	56	48,1	51,9
	056	Holzbach	472	443	444	558	5,0	111	41,8	49,0
	058	Horn	340	277	284	356	6,9	52	44,1	45,2
	065	Keidelheim	180	155	235	302	2,7	109	40,9	32,7
	070	Klosterkumbd	284	249	248	276	7,3	37	38,8	41,4
	076	Külz (Hunsrück)	433	408	480	492	6,9	71	46,3	45,1
	077	Kümbdchen	258	304	430	494	3,2	155	46,7	46,7
	079	Laubach	454	416	407	469	10,0	47	49,4	49,0
	092	Mengerschied	775	853	788	800	9,5	83	40,7	55,6
	099	Mutterschied	388	406	452	508	3,1	164	43,9	37,1
	100	Nannhausen	616	573	478	521	6,1	88	46,0	54,0
	101	Neuerkirch	275	271	220	304	5,3	57	48,1	38,3
	106	Niederkumbd	196	197	215	303	2,3	134	46,7	35,9
	113	Ohlweiler	293	249	311	331	3,9	84	33,2	37,8
	115	Oppertshausen	85	80	110	127	1,5	84	36,1	41,7
	118	Pleizenhausen	212	198	208	270	4,0	65	44,1	37,9
	119	Ravengiersburg	370	343	601	508	6,2	84	22,9	24,6
	121	Rayerschied	142	119	109	110	2,5	45	27,9	38,2
	123	Reich	368	340	303	372	4,8	76	37,6	41,1
	126	Riegenroth	177	135	154	197	3,1	62	32,8	35,3
	134	Sargenroth	459	459	452	495	12,7	38	38,8	50,8
	139	Schönborn	204	224	218	266	3,9	69	43,2	50,4
	144	Simmern/Hunsrück, Stadt	4 322	5 522	6 330	7 844	12,0	659	40,7	44,2
	150	Tiefenbach	642	628	741	792	5,8	137	45,5	41,3
	158	Wahlbach	209	206	167	154	4,3	37	46,0	37,9
	166	Wüschheim	200	216	245	321	3,9	84	38,9	27,3
		VG Simmern/Hunsrück	13 988	14 748	16 128	18 799	165,5	114	41,2	43,5
		Rhein-Hunsrück-Kreis	80 372	87 838	93 296	106 176	963,0	110	41,8	46,7

3.3 Systematisches Verzeichnis der Gemeinden

Schlüssel			Landkreis (LK) Verbandsgemeinde (VG) Gemeinde	Bevölkerung				Fläche	Bevölkerungs- dichte	Jugend- quotient	Alten- quotient
KR	VG	GE		13.09. 1950	31.12. 1970	31.12. 1990	30.06. 2005				
				Anzahl				km ²	je km ²	je 100	

Schlüssel: KR: Kreisfreie Stadt/Landkreis, VG: Verbandsgemeinde, GE: Gemeinde

141			Rhein-Lahn-Kreis								
	00	075	Lahnstein, große kreisangehörige Stadt	16 423	19 598	18 488	18 439	36,9	501	35,6	57,5
141	01		VG Bad Ems								
		006	Bad Ems, Stadt	9 308	9 939	10 248	9 452	15,4	624	36,6	59,0
		008	Becheln	571	598	714	657	4,4	149	33,6	41,1
		025	Dausenau	997	1 361	1 414	1 347	9,8	138	43,0	55,6
		041	Fachbach	839	1 073	1 351	1 358	2,2	607	38,2	45,8
		044	Frücht	384	436	586	608	5,5	110	41,5	57,2
		071	Kemmenau	270	347	455	486	3,8	129	30,1	50,6
		086	Miellen	322	382	440	448	2,1	222	33,9	50,0
		098	Nievern	853	941	1 043	995	4,3	229	40,2	59,4
		201	Arzbach	1 430	1 956	1 955	1 893	9,9	191	38,2	57,6
			VG Bad Ems	14 974	17 033	18 206	17 244	57,4	303	37,4	56,2
141	02		VG Braubach								
		023	Dachsenhausen	781	879	973	1 058	10,2	105	42,3	43,0
		042	Filsen	487	497	518	628	1,9	335	55,2	43,2
		066	Kamp-Bornhofen	1 945	1 804	1 841	1 651	11,4	149	36,6	67,9
		108	Osterspai	1 255	1 321	1 329	1 305	13,0	101	34,2	53,0
		501	Braubach, Stadt	3 894	3 873	3 676	3 190	20,3	157	33,9	54,8
			VG Braubach	8 362	8 374	8 337	7 832	56,7	139	37,3	54,6
141	03		VG Diez								
		002	Altendiez	1 533	1 756	2 109	2 323	9,2	254	36,8	44,4
		005	Aull	357	394	431	473	2,2	221	39,4	43,2
		014	Birlenbach	1 173	1 294	1 354	1 532	4,0	377	40,8	47,1
		021	Charlottenberg	205	193	152	167	0,8	217	29,1	62,8
		022	Cramberg	572	555	490	501	5,3	94	44,2	62,5
		029	Diez, Stadt	8 092	10 488	9 301	10 918	12,4	875	38,6	44,2
		030	Dörnberg	682	590	486	593	5,8	102	37,4	38,3
		038	Eppenrod	465	480	560	717	7,0	103	39,5	30,7
		045	Geilnau	406	387	369	389	2,3	169	34,0	53,2
		049	Gückingen	424	534	721	1 046	2,3	446	43,3	32,7
		052	Hambach	185	277	409	530	2,8	192	34,2	30,7
		053	Heistenbach	673	859	951	1 159	5,3	220	45,9	43,2
		057	Hirschberg	304	351	419	388	2,5	153	32,4	42,0
		059	Holzappel	907	1 071	1 038	1 121	2,7	415	42,6	51,4
		061	Holzheim	660	715	759	908	5,0	184	41,4	35,6
		062	Horhausen	285	307	350	317	5,5	59	40,2	51,5
		064	Isselbach	346	356	351	413	7,2	58	38,0	41,0
		076	Langenscheid	605	572	562	569	8,9	63	45,0	57,6
		077	Laurenburg	396	345	365	323	2,2	151	33,3	88,4
		124	Scheidt	308	312	274	315	2,5	126	47,1	54,1
		130	Steinsberg	215	216	229	262	2,9	92	34,0	40,5
		133	Wasenbach	286	328	303	377	2,4	152	47,4	38,3
		503	Balduinstein	738	776	616	588	5,2	112	38,3	52,8
			VG Diez	19 817	23 156	22 599	25 929	106,2	244	39,4	44,4

3.3 Systematisches Verzeichnis der Gemeinden

Schlüssel			Landkreis (LK) Verbandsgemeinde (VG) Gemeinde	Bevölkerung				Fläche	Bevölkerungs- dichte	Jugend- quotient	Alten- quotient
KR	VG	GE		13.09. 1950	31.12. 1970	31.12. 1990	30.06. 2005				
				Anzahl				km ²	je km ²	je 100	

Schlüssel: KR: Kreisfreie Stadt/Landkreis, VG: Verbandsgemeinde, GE: Gemeinde

141	04	VG Hahnstätten								
	020	Burgschwalbach	880	1 131	1 115	1 166	9,2	126	37,7	42,7
	043	Flacht	898	889	1 016	1 167	4,5	267	44,7	42,3
	051	Hahnstätten	1 876	2 283	2 746	2 908	10,7	270	43,8	49,4
	065	Kaltenholzhausen	467	449	510	632	6,1	104	45,0	38,6
	081	Lohrheim	501	547	542	585	4,1	145	42,5	42,9
	089	Mudershausen	371	352	412	478	4,7	101	43,3	50,2
	093	Netzbach	313	293	305	413	3,4	121	54,4	36,3
	095	Niederneisen	1 139	1 309	1 337	1 516	8,0	187	40,4	47,2
	102	Oberneisen	744	800	707	770	4,5	171	42,9	50,6
	125	Schiesheim	152	204	231	260	1,4	185	39,2	39,2
		VG Hahnstätten	7 341	8 257	8 921	9 895	56,6	175	42,9	45,6

141	05	VG Katzenelnbogen								
	001	Allendorf	370	482	575	689	3,0	224	50,8	35,0
	010	Berghausen	237	239	250	303	4,4	70	49,4	43,1
	011	Berndroth	375	323	348	419	6,2	67	44,5	37,9
	013	Biebrich	340	347	348	383	3,5	112	44,6	56,5
	018	Bremberg	409	348	294	302	6,1	50	30,4	51,8
	032	Dörsdorf	326	320	343	418	4,9	86	41,2	26,4
	034	Ebertshausen	138	111	122	138	2,6	53	40,6	56,5
	036	Eisighofen	255	220	219	265	5,4	48	32,1	32,7
	039	Ergeshausen	118	104	90	150	2,3	66	44,0	33,3
	050	Gutenacker	378	357	349	387	3,8	102	44,2	43,8
	054	Herold	240	283	369	493	4,1	121	47,5	32,2
	068	Katzenelnbogen, Stadt	1 410	1 623	1 718	2 168	9,2	239	47,6	58,3
	073	Klingelbach	470	528	556	758	5,1	153	38,8	34,6
	074	Kördorf	534	528	554	588	7,8	75	40,3	44,8
	088	Mittelfischbach	90	94	113	124	1,8	68	36,4	27,3
	096	Niedertiefenbach	239	210	206	238	4,1	58	45,8	50,0
	101	Oberfischbach	183	157	148	179	5,0	36	50,0	41,5
	113	Reckenroth	183	174	189	211	3,6	57	37,1	39,7
	117	Rettert	454	398	468	478	5,8	84	40,2	48,3
	118	Roth	168	161	159	195	3,4	58	43,1	50,0
	126	Schönborn	607	580	636	769	11,7	66	41,3	35,3
		VG Katzenelnbogen	7 524	7 587	8 054	9 655	103,8	94	43,4	43,5

141	06	VG Nassau								
	003	Attenhausen	493	461	382	419	5,9	70	42,8	48,4
	026	Dessighofen	161	130	156	183	3,6	53	44,3	34,9
	027	Dienethal	248	300	299	277	1,4	202	49,6	55,5
	033	Dornholzhausen	210	198	226	227	3,9	58	39,6	29,1
	046	Geisig	322	345	339	378	3,9	96	44,6	48,2
	058	Hömberg	330	318	298	334	4,9	67	35,3	59,9
	082	Lollschied	231	210	180	217	4,1	52	29,8	41,9
	087	Misselberg	91	86	76	92	0,7	130	56,0	36,0
	091	Nassau, Stadt	4 099	5 181	5 182	5 042	17,5	291	34,0	52,8
	103	Obernhof	483	485	458	404	3,9	108	38,8	81,9
	106	Oberwies	140	148	152	168	2,0	85	38,7	46,2
	111	Pohl	283	270	303	350	4,2	84	41,0	42,1

3.3 Systematisches Verzeichnis der Gemeinden

Schlüssel			Landkreis (LK) Verbandsgemeinde (VG) Gemeinde	Bevölkerung				Fläche	Bevöl- kerungs- dichte	Jugend- quotient	Alten- quotient
KR	VG	GE		13.09. 1950	31.12. 1970	31.12. 1990	30.06. 2005				
				Anzahl				km ²	je km ²	je 100	

Schlüssel: KR: Kreisfreie Stadt/Landkreis, VG: Verbandsgemeinde, GE: Gemeinde

127	Schweighausen	246	215	196	233	3,7	66	43,3	45,7
128	Seelbach	415	377	391	492	7,2	68	53,4	44,2
129	Singhofen	1 066	1 256	1 585	1 879	15,7	120	41,2	42,9
132	Sulzbach	248	214	223	225	2,2	103	48,3	48,3
135	Weinähr	511	489	437	458	3,4	136	31,2	43,6
139	Winden	510	598	697	743	7,0	107	40,4	53,6
141	Zimmerschied	79	84	86	84	2,2	42	54,9	23,5
	VG Nassau	10 166	11 365	11 666	12 205	97,3	126	38,4	49,4

141	07	VG Nastätten								
	009	Berg	188	163	176	249	3,3	76	39,6	34,7
	012	Bettendorf	250	267	318	373	3,2	112	43,2	47,4
	015	Bogel	597	682	708	841	5,3	157	42,4	50,2
	019	Buch	363	341	519	580	4,2	140	34,3	36,0
	035	Ehr	84	80	74	92	1,2	80	54,9	35,3
	037	Endlichhofen	166	156	149	154	2,2	70	52,6	47,4
	040	Eschbach	191	208	231	194	2,6	77	43,6	67,0
	047	Gemmerich	514	582	535	566	6,8	83	33,6	42,8
	055	Himmighofen	351	307	337	352	5,0	70	25,7	45,6
	060	Holzhausen an der Haide	831	1 000	1 066	1 275	8,5	150	41,2	40,1
	063	Hunzel	227	205	214	267	4,0	67	41,6	33,1
	067	Kasdorf	282	212	244	263	4,1	67	35,7	36,3
	070	Kelzbach	168	155	156	160	2,1	73	14,0	53,8
	078	Lautert	194	171	195	264	3,6	72	46,3	45,5
	080	Lippom	264	322	296	288	4,8	61	34,8	42,7
	084	Marienfels	325	291	333	351	3,8	94	50,3	42,8
	085	Miehlen	1 545	1 559	1 989	2 069	15,0	139	37,7	41,4
	092	Nastätten, Stadt	2 418	2 824	3 249	4 246	13,0	328	42,6	46,4
	094	Niederbachheim	250	228	228	276	2,9	94	47,5	50,4
	097	Niederwallmenach	527	419	396	403	6,9	58	47,3	48,3
	100	Oberbachheim	208	198	174	216	2,9	76	49,6	40,0
	104	Obertiefenbach	300	292	294	373	5,8	65	44,9	38,5
	105	Oberwallmenach	180	196	172	211	3,2	66	35,5	38,0
	107	Oelsberg	383	385	447	535	4,0	132	44,6	45,7
	110	Hainau	176	162	144	190	3,3	58	51,9	32,7
	116	Rettershain	346	309	334	349	4,8	70	38,4	58,7
	120	Ruppertshofen	389	330	323	403	4,8	83	38,4	38,8
	131	Strüth	325	265	334	327	4,7	71	35,8	38,4
	134	Weidenbach	93	96	95	116	2,2	52	50,8	47,5
	137	Welterod	392	422	393	545	10,0	54	42,1	32,0
	140	Winterwerb	151	155	135	185	3,0	60	44,7	32,0
	502	Diethardt	299	247	260	297	4,4	67	42,0	56,7
		VG Nastätten	12 977	13 229	14 518	17 010	155,7	109	40,8	43,4

141	08	VG Loreley								
	004	Auel	234	213	230	234	2,7	89	45,5	48,8
	016	Bornich	1 052	1 000	1 075	1 078	12,0	90	31,7	46,4
	024	Dahlheim	796	917	899	915	6,8	134	51,0	55,6
	031	Dörscheid	367	363	404	430	8,7	52	40,2	44,3

3.3 Systematisches Verzeichnis der Gemeinden

Schlüssel			Landkreis (LK) Verbandsgemeinde (VG) Gemeinde	Bevölkerung				Fläche	Bevölkerungs- dichte	Jugend- quotient	Alten- quotient
KR	VG	GE		13.09. 1950	31.12. 1970	31.12. 1990	30.06. 2005				
				Anzahl				km ²	je km ²	je 100	

Schlüssel: KR: Kreisfreie Stadt/Landkreis, VG: Verbandsgemeinde, GE: Gemeinde

069			Kaub, Stadt	2 554	1 895	1 222	1 027	13,0	79	36,0	70,9
072			Kestert	1 020	958	818	715	6,9	105	43,1	70,1
079			Lierschied	684	607	513	502	5,9	85	38,2	49,8
083			Lykershausen	187	168	189	204	3,4	62	33,1	29,9
099			Nochern	614	519	504	555	7,1	78	43,0	48,5
109			Patersberg	408	495	446	451	2,7	169	52,7	88,2
112			Prath	312	309	273	337	4,3	78	34,3	52,5
114			Reichenberg	292	257	222	219	3,2	70	36,9	66,7
115			Reitzenhain	294	320	348	357	5,7	63	45,4	49,2
121			Sankt Goarshausen, Loreleystadt, Stadt	2 677	2 180	1 760	1 511	7,0	219	48,2	60,9
122			Sauerthal	338	243	201	232	3,6	64	58,9	55,1
136			Weisel	921	956	977	1 140	13,1	89	45,6	45,7
138			Weyer	405	460	499	492	6,0	84	39,8	43,8
			VG Loreley	13 155	11 860	10 580	10 399	111,9	94	42,3	55,0
			Rhein-Lahn-Kreis	110 739	120 459	121 369	128 608	782,4	165	39,4	49,6

143			Westerwaldkreis								
143	01		VG Bad Marienberg (Westerwald)								
			206 Bad Marienberg (Wes- terwald), Stadt	2 998	4 697	5 437	5 877	10,0	590	40,1	53,1
			211 Bölsberg	212	260	283	275	1,5	192	37,4	53,1
			216 Dreisbach	347	387	539	590	4,6	131	40,7	44,0
			222 Fehl-Ritzhausen	603	705	767	841	4,0	210	48,3	44,9
			227 Großseifen	379	434	489	593	1,5	388	44,7	54,9
			231 Hahn bei Marienberg	255	354	385	501	2,2	227	39,1	38,4
			234 Hardt	286	360	363	427	1,9	230	42,9	48,7
			243 Hof	865	1 118	1 269	1 263	8,1	158	48,0	41,2
			248 Kirburg	396	435	469	623	4,1	153	47,3	36,9
			253 Langenbach bei Kirburg	510	613	760	1 065	5,5	191	48,3	83,9
			255 Lautzenbrücken	254	322	375	409	4,3	95	43,4	34,2
			264 Mörlen	380	467	531	604	3,1	196	50,2	40,1
			270 Neunkhausen	599	770	885	1 119	7,9	143	47,0	35,0
			277 Nisterau	628	707	801	950	3,3	292	47,4	38,4
			279 Nistertal	1 046	1 216	1 212	1 333	3,9	337	45,1	52,3
			280 Norken	573	771	909	1 034	6,0	171	39,2	40,5
			297 Stockhausen-Ilfurth	368	416	369	483	3,2	147	53,8	37,8
			300 Unnau	1 293	1 577	1 786	1 895	8,1	232	44,5	53,8
			VG Bad Marienberg (Westerwald)	11 992	15 609	17 629	19 882	83,0	239	43,9	48,4

143	02		VG Hachenburg								
			202 Alpenrod	1 078	1 166	1 338	1 613	12,2	134	43,3	43,1
			204 Astert	220	212	241	246	2,4	106	43,4	52,7
			205 Atzelgift	323	493	597	662	2,7	234	38,0	39,3
			212 Borod	386	426	435	561	3,1	180	51,4	47,9
			215 Dreiefelden	182	212	272	309	5,1	62	29,7	75,5
			223 Gehlert	435	519	480	571	5,2	110	42,8	49,5

3.3 Systematisches Verzeichnis der Gemeinden

Schlüssel			Landkreis (LK) Verbandsgemeinde (VG) Gemeinde	Bevölkerung				Fläche	Bevölkerungs- dichte	Jugend- quotient	Alten- quotient
KR	VG	GE		13.09. 1950	31.12. 1970	31.12. 1990	30.06. 2005				
				Anzahl				km ²	je km ²	je 100	

Schlüssel: KR: Kreisfreie Stadt/Landkreis, VG: Verbandsgemeinde, GE: Gemeinde

225			Giesenhausen	280	291	297	332	4,9	68	36,1	36,6
229			Hachenburg, Stadt	3 714	4 294	4 848	5 776	21,4	269	42,4	46,9
235			Hattert	1 314	1 636	1 665	1 728	11,5	152	45,9	41,6
236			Heimborn	175	228	254	294	3,7	78	37,7	37,7
240			Heuzert	169	153	156	147	2,1	72	37,2	40,7
241			Höchstenbach	627	639	665	716	5,7	125	42,5	55,6
250			Kroppach	477	524	587	665	4,0	167	32,0	51,4
252			Kundert	250	299	275	282	3,1	92	49,6	66,9
257			Limbach	304	411	386	384	3,7	103	40,6	57,3
258			Linden	118	122	154	151	2,5	61	32,9	59,5
259			Lochum	262	271	316	335	4,7	74	39,2	41,8
260			Luckenbach	362	445	512	610	3,6	169	42,3	52,9
261			Marzhausen	213	230	212	260	3,0	85	58,4	48,0
262			Merkelbach	298	364	415	406	2,5	161	37,4	48,9
265			Mörsbach	479	514	473	498	5,9	85	40,2	52,9
267			Mudenbach	663	738	701	813	4,8	169	45,6	53,9
268			Mündersbach	620	645	682	781	9,3	85	45,3	46,0
269			Müschenbach	682	929	1 001	1 044	3,5	298	45,6	55,0
276			Nister	652	827	928	1 031	5,4	194	47,2	53,0
287			Roßbach	656	699	796	923	7,5	129	44,1	42,0
294			Steinebach an der Wied	448	559	707	775	8,3	97	39,3	41,1
296			Stein-Wingert	187	161	155	223	3,5	65	22,7	111,3
299			Streithausen	427	593	524	595	3,9	152	46,1	39,6
301			Wahlrod	657	712	737	890	6,0	150	41,0	37,6
306			Welkenbach	131	150	149	151	2,3	65	24,4	50,0
310			Wied	346	430	455	510	4,7	108	35,9	47,5
313			Winkelbach	106	160	154	237	1,3	173	44,4	42,7
			VG Hachenburg	17 241	20 052	21 567	24 519	173,6	142	42,3	47,6
143	03		VG Höhr-Grenzhausen								
			030 Hilgert	810	1 121	1 277	1 483	4,6	325	43,4	48,3
			031 Hillscheid	1 710	2 245	2 511	2 649	14,1	188	37,0	47,6
			032 Höhr-Grenzhausen, Stadt	7 026	8 396	8 644	9 758	15,9	615	41,5	42,4
			040 Kammerforst	146	177	234	258	1,3	190	38,4	29,1
			VG Höhr-Grenzhausen	9 692	11 939	12 666	14 148	35,9	394	40,8	43,7
143	04		VG Montabaur								
			005 Boden	377	424	571	562	2,3	245	38,5	43,7
			008 Daubach	222	262	359	481	2,5	188	35,5	37,0
			013 Eitelborn	1 254	1 791	2 481	2 533	7,1	356	35,9	49,6
			020 Gackenbach	358	347	442	576	4,8	122	45,0	37,1
			021 Girod	845	997	1 042	1 210	7,5	165	44,7	42,9
			023 Görgeshausen	410	605	663	803	3,2	248	49,0	35,0
			024 Großholbach	539	592	768	987	3,9	250	48,7	31,7
			026 Heilberscheid	414	436	518	688	6,4	108	44,8	30,7
			027 Heiligenroth	815	1 054	1 340	1 425	6,0	237	35,2	37,7
			033 Holler	652	801	969	1 121	4,5	253	43,3	36,7
			034 Horbach	343	471	578	705	3,9	180	44,2	63,2
			036 Hübingen	259	352	453	544	3,6	152	41,1	30,1
			039 Kadenbach	550	885	1 252	1 463	4,5	331	38,9	35,1

3.3 Systematisches Verzeichnis der Gemeinden

Schlüssel			Landkreis (LK) Verbandsgemeinde (VG) Gemeinde	Bevölkerung				Fläche	Bevölkerungs- dichte	Jugend- quotient	Alten- quotient
KR	VG	GE		13.09. 1950	31.12. 1970	31.12. 1990	30.06. 2005				
				Anzahl				km ²	je km ²	je 100	

Schlüssel: KR: Kreisfreie Stadt/Landkreis, VG: Verbandsgemeinde, GE: Gemeinde

			048	Montabaur, Stadt	7 562	10 380	11 433	12 558	33,6	371	40,6	42,6
			051	Nentershausen	1 067	1 522	1 841	2 032	7,6	270	38,6	36,0
			052	Neuhäusel	719	1 306	1 768	2 058	1,7	1 255	39,9	44,3
			053	Niederelbert	1 063	1 412	1 631	1 623	10,3	159	39,5	53,7
			054	Niedererbach	587	725	840	1 015	4,4	227	36,9	35,7
			055	Nomborn	460	499	619	708	4,0	174	44,9	36,8
			057	Oberelbert	465	790	897	1 088	3,5	314	43,9	36,0
			065	Ruppach-Goldhausen	868	1 082	1 076	1 175	4,4	266	44,2	43,5
			071	Simmern	550	890	1 255	1 480	9,1	166	39,1	43,7
			072	Stahlhofen	370	453	550	688	3,0	230	52,6	33,1
			077	Untershausen	238	299	426	524	1,9	277	36,4	26,0
			079	Welschneudorf	541	688	910	1 019	7,8	129	39,9	43,9
				VG Montabaur	21 528	29 063	34 682	39 066	151,3	258	40,8	41,1
143	05			VG Ransbach-Baumbach								
			001	Alsbach	400	508	571	588	4,8	124	41,1	50,8
			006	Breitenau	399	503	601	712	6,1	117	51,5	37,8
			007	Caan	266	375	473	708	3,4	202	47,3	34,2
			009	Deesen	420	493	592	672	3,4	199	44,8	36,5
			038	Hundsorf	238	279	303	443	1,4	314	48,2	28,1
			050	Nauort	1 063	1 550	2 098	2 313	6,4	363	37,8	38,1
			059	Oberhaid	159	205	347	409	1,9	214	43,9	29,1
			062	Ransbach-Baumbach, Stadt	3 956	5 466	6 447	7 373	12,1	606	45,5	43,1
			068	Sessenbach	187	387	450	539	2,8	199	48,2	36,5
			082	Wirscheid	205	214	297	315	2,7	118	40,1	43,0
			084	Wittgert	309	347	598	646	4,7	136	48,7	35,3
				VG Ransbach-Baum- bach	7 602	10 327	12 777	14 718	49,8	296	44,5	40,1
143	06			VG Rennerod								
			214	Bretthausen	171	178	184	203	3,4	62	47,3	40,2
			218	Elsoff (Westerwald)	707	813	912	1 011	9,4	107	40,8	48,3
			237	Hellenhahn-Schellenberg	718	1 113	1 153	1 309	7,3	181	41,1	44,4
			244	Homburg	146	158	148	157	2,2	73	56,6	50,0
			245	Hüblingen	267	307	271	296	4,5	68	41,3	50,0
			246	Irmtraut	422	519	681	801	4,5	176	44,9	45,1
			256	Liebenscheid	637	700	734	948	10,6	89	57,4	36,8
			271	Neunkirchen	463	491	482	555	6,6	82	43,0	46,8
			272	Neustadt/Westerwald	318	413	461	572	2,8	199	43,3	49,1
			274	Niederroßbach	560	647	683	836	4,4	190	48,3	33,5
			278	Nister-Möhrendorf	237	273	284	322	3,0	107	41,7	39,4
			282	Oberrod	405	602	726	732	6,7	109	41,0	37,1
			283	Oberroßbach	256	322	331	343	2,8	121	34,7	42,0
			285	Rehe	571	783	723	962	7,4	133	64,8	43,9
			286	Rennerod, Stadt	2 153	3 487	3 666	3 956	18,1	216	47,5	47,0
			291	Salzburg	167	148	216	224	2,3	97	52,2	46,0
			292	Seck	708	974	1 148	1 293	8,6	149	35,9	37,2
			295	Stein-Neukirch	335	351	412	479	7,2	69	38,9	29,4
			302	Waigandshain	216	210	199	210	4,1	52	45,7	36,2
			303	Waldmühlen	230	255	247	366	3,1	118	65,7	39,9

3.3 Systematisches Verzeichnis der Gemeinden

Schlüssel			Landkreis (LK) Verbandsgemeinde (VG) Gemeinde	Bevölkerung				Fläche	Bevölkerungs- dichte	Jugend- quotient	Alten- quotient
KR	VG	GE		13.09. 1950	31.12. 1970	31.12. 1990	30.06. 2005				
				Anzahl				km ²	je km ²	je 100	

Schlüssel: KR: Kreisfreie Stadt/Landkreis, VG: Verbandsgemeinde, GE: Gemeinde

309	Westernohe	512	799	788	944	7,5	125	46,4	47,8
311	Willingen	292	325	337	282	3,7	79	54,2	49,3
315	Zehnhausen bei Renne- rod	353	298	316	418	3,0	142	38,9	44,1
	VG Rennerod	10 844	14 166	15 102	17 219	133,1	129	46,0	43,1

143	07	VG Selters (Westerwald)								
	015	Ellenhausen	245	238	251	295	1,9	155	48,4	41,9
	018	Freilingen	485	524	585	687	3,7	188	35,5	39,8
	019	Freirachdorf	532	559	567	695	4,3	160	48,5	51,8
	022	Goddert	220	250	343	437	2,4	185	36,1	36,9
	025	Hartenfels	550	649	776	871	8,2	105	39,0	31,6
	029	Herschbach	1 545	2 044	2 425	2 901	15,7	185	43,0	44,6
	041	Krümmel	153	163	204	374	2,2	174	57,1	29,8
	044	Marienrachdorf	555	703	757	997	5,0	198	47,0	39,0
	045	Maroth	158	139	219	262	3,4	74	63,3	47,5
	046	Maxsain	886	880	1 000	1 189	13,5	87	45,1	46,3
	056	Nordhofen	275	332	411	551	3,9	143	46,9	30,2
	061	Quirnbach	235	264	411	501	3,1	160	41,5	33,7
	064	Rückeroth	339	303	381	528	3,5	147	47,0	36,2
	066	Schenkelberg	469	578	640	681	3,5	194	35,6	43,5
	067	Selters (Westerwald), Stadt	1 738	2 031	2 284	2 719	8,7	317	49,7	44,1
	069	Sessenhausen	520	578	611	971	5,5	176	54,9	36,1
	075	Steinen	208	189	220	239	4,2	59	50,8	37,1
	078	Vielbach	416	416	473	579	4,6	124	42,9	43,9
	085	Wöflerlingen	463	454	510	582	8,2	69	38,0	46,8
	221	Ewighausen	155	166	160	228	2,5	91	59,3	44,2
	305	Weidenhahn	490	574	555	568	3,2	171	48,2	48,6
		VG Selters (Westerwald)	10 637	12 034	13 783	16 855	111,2	151	45,5	41,5

143	08	VG Wallmerod								
	011	Dreikirchen	637	739	855	1 016	3,7	277	36,8	42,0
	037	Hundsangen	1 341	1 466	1 840	2 115	7,6	276	43,8	34,1
	058	Obererbach	400	404	473	535	2,6	210	35,0	35,3
	074	Steinefrenz	583	588	614	762	4,9	156	48,4	37,4
	080	Weroth	373	432	511	617	2,5	249	50,8	42,2
	203	Arnshöfen	122	137	147	161	2,9	54	36,3	39,6
	208	Berod bei Wallmerod	365	403	471	550	3,9	144	45,8	34,6
	210	Bilkheim	264	338	382	504	2,7	189	50,7	30,4
	220	Ettinghausen	180	197	244	316	2,4	131	48,5	38,3
	232	Hahn am See	384	446	451	426	3,7	119	41,3	60,6
	239	Herschbach (Oberwes- terwald)	546	729	794	961	4,6	206	39,3	31,6
	251	Kuhnshöfen	81	97	101	164	1,7	92	29,5	33,7
	263	Meudt	1 357	1 597	1 624	1 877	14,7	126	43,7	41,0
	266	Molsberg	345	401	429	466	3,7	131	40,9	43,2
	273	Niederrohr	466	681	713	834	4,0	204	41,4	42,7
	281	Oberrohr	322	322	431	580	4,3	137	44,4	37,9
	290	Salz	616	752	799	939	5,0	189	41,8	37,4
	304	Wallmerod	669	791	1 007	1 327	2,7	503	61,5	53,8

3.3 Systematisches Verzeichnis der Gemeinden

Schlüssel			Landkreis (LK) Verbandsgemeinde (VG) Gemeinde	Bevölkerung				Fläche	Bevölkerungs- dichte	Jugend- quotient	Alten- quotient
KR	VG	GE		13.09. 1950	31.12. 1970	31.12. 1990	30.06. 2005				
				Anzahl				km ²	je km ²	je 100	

Schlüssel: KR: Kreisfreie Stadt/Landkreis, VG: Verbandsgemeinde, GE: Gemeinde

	316	Zehnhausen bei Wallmerod	153	139	131	173	1,6	111	42,0	32,0
	501	Elbingen	-	-	-	301	2,3	121	50,0	55,1
	502	Mähren	-	-	-	245	1,6	155	38,6	31,7
		VG Wallmerod	9 602	11 072	12 437	14 869	82,9	179	44,3	39,6
143	09	VG Westerburg								
	200	Ailertchen	500	574	584	640	5,6	117	46,9	43,1
	207	Bellingen	375	417	509	574	4,3	132	33,3	42,0
	209	Berzhahn	365	427	443	488	3,3	152	41,6	51,0
	213	Brandscheid	212	352	432	514	3,0	172	50,2	37,5
	219	Enspel	262	301	236	281	1,5	192	45,3	56,1
	224	Gemünden	1 013	1 090	1 112	1 102	5,2	213	48,3	58,4
	226	Girkenroth	413	545	573	623	2,8	229	53,1	41,1
	228	Guckheim	472	628	806	904	3,8	243	38,9	38,3
	230	Härtlingen	235	291	266	450	3,2	139	51,0	29,6
	233	Halbs	179	290	285	361	2,1	173	49,7	50,3
	238	Hergenroth	257	294	355	440	1,9	234	39,7	39,7
	242	Höhn	2 288	2 805	3 080	3 124	13,7	232	42,5	52,4
	247	Kaden	393	527	544	637	2,3	286	50,5	44,1
	249	Kölbingen	589	741	794	1 089	4,1	264	55,2	39,9
	254	Langenhahn	926	1 142	1 236	1 413	5,8	246	46,7	46,7
	284	Pottum	601	915	1 054	1 035	4,4	238	40,9	45,6
	288	Rotenhain	365	402	422	553	4,1	135	35,7	41,8
	289	Rothenbach	702	859	869	927	6,7	138	44,4	52,0
	293	Stahlhofen am Wiesensee	128	177	256	369	2,4	153	38,9	39,4
	298	Stockum-Püschchen	427	597	685	724	3,5	206	39,3	45,7
	307	Weltersburg	209	209	264	274	2,7	103	46,5	44,4
	308	Westerburg, Stadt	2 777	5 258	5 159	5 730	18,5	314	44,1	49,5
	312	Willmenrod	541	557	662	677	3,6	187	40,3	56,2
	314	Winnen	312	308	376	458	3,3	142	38,7	44,3
		VG Westerburg	14 541	19 706	21 002	23 387	111,5	211	44,2	47,2
143	10	VG Wirges								
	003	Bannberscheid	400	485	525	622	1,9	341	41,5	31,3
	010	Dernbach (Westerwald)	2 272	2 770	2 559	2 537	8,7	292	40,3	75,2
	012	Ebernahn	970	1 323	1 230	1 234	3,3	371	33,0	55,3
	028	Helferskirchen	526	760	941	1 113	5,0	226	41,1	40,0
	042	Leuterod	550	650	695	847	3,9	217	45,5	39,0
	047	Mogendorf	953	1 108	1 200	1 181	4,2	290	40,2	42,6
	049	Moschheim	456	647	607	755	3,4	215	36,7	34,4
	060	Ötzingen	619	876	975	1 353	6,0	231	52,8	31,1
	070	Siershahn	2 072	2 617	2 629	2 833	4,4	638	41,8	46,5
	073	Staudt	575	801	959	1 044	2,7	393	38,0	44,3
	081	Wirges, Stadt	4 378	4 975	4 924	5 169	10,1	514	43,5	54,3
	275	Niedersayn	143	167	197	221	2,8	79	50,0	38,1
		VG Wirges	13 914	17 179	17 441	18 909	56,5	337	42,0	49,0
		Westerwaldkreis	127 593	161 147	179 086	203 572	988,7	206	43,1	44,2

3.3 Systematisches Verzeichnis der Gemeinden

Schlüssel			Landkreis (LK) Verbandsgemeinde (VG) Gemeinde	Bevölkerung				Fläche	Bevöl- kerungs- dichte	Jugend- quotient	Alten- quotient
KR	VG	GE		13.09. 1950	31.12. 1970	31.12. 1990	30.06. 2005				
				Anzahl				km ²	je km ²	je 100	

Schlüssel: KR: Kreisfreie Stadt/Landkreis, VG: Verbandsgemeinde, GE: Gemeinde

211	00	000	Trier, kreisfreie Stadt	90 777	103 598	97 835	99 685	117,1	855	30,5	41,8
231			LK Bernkastel-Wittlich								
	00	134	Wittlich, Stadt	11 465	14 074	15 579	17 809	49,6	359	39,2	41,9
	00	502	Morbach	8 685	9 568	10 116	11 162	122,2	92	40,5	46,6
231	01		VG Bernkastel-Kues								
		008	Bernkastel-Kues, Stadt	7 592	7 274	6 985	6 812	23,7	291	35,0	62,9
		012	Brauneberg	1 493	1 356	1 191	1 152	12,2	95	41,2	55,9
		016	Burgen	617	641	545	584	7,8	75	36,6	46,7
		030	Erden	502	466	422	402	3,7	108	41,0	62,6
		040	Gornhausen	253	207	228	227	5,3	42	46,5	48,2
		041	Graach an der Mosel	1 221	1 024	763	735	8,6	84	31,3	61,5
		056	Hochscheid	226	232	215	264	15,4	17	60,9	45,3
		066	Kesten	526	498	425	362	3,8	96	29,8	63,8
		070	Kleinich	889	779	686	732	20,3	36	41,9	48,8
		071	Kommen	215	228	238	281	2,8	103	50,3	50,3
		075	Lieser	1 561	1 311	1 181	1 174	5,4	217	37,3	52,7
		076	Lösnich	537	462	401	428	2,5	170	43,0	58,4
		077	Longkamp	841	931	983	1 154	11,5	98	43,6	46,8
		081	Maring-Noviant	1 490	1 507	1 430	1 522	12,2	126	42,3	50,9
		087	Monzelfeld	1 048	1 042	1 201	1 268	12,5	102	40,7	47,4
		090	Mülheim (Mosel)	982	941	862	952	4,9	192	38,7	43,5
		125	Ürzig	1 375	1 161	973	914	6,0	150	34,8	56,1
		126	Veldenz	1 045	1 065	887	944	14,4	65	54,2	55,4
		133	Wintrich	1 243	1 130	1 059	947	17,6	54	33,4	56,2
		136	Zeltingen-Rachtig	3 082	2 770	2 292	2 306	16,9	136	43,4	57,5
			VG Bernkastel-Kues	26 738	25 025	22 967	23 160	207,7	112	39,2	55,9
231	02		VG Kröv-Bausendorf								
		004	Bausendorf	1 046	1 103	1 206	1 353	11,9	114	39,5	42,0
		005	Bengel	996	917	988	961	27,5	35	39,2	49,1
		020	Diefenbach	43	37	51	74	1,4	58	43,1	17,6
		033	Flußbach	242	280	343	465	6,9	67	46,2	41,3
		057	Hontheim	774	825	747	851	24,8	34	43,3	53,3
		067	Kinderbeuern	898	1 022	1 005	1 086	5,6	197	41,1	41,6
		068	Kinheim	1 100	937	896	828	9,1	91	39,9	62,1
		072	Kröv	2 549	2 631	2 401	2 322	14,8	159	38,4	63,8
		110	Reil	1 683	1 451	1 204	1 143	12,2	94	39,0	68,2
		132	Willwerscheid	50	38	35	62	2,5	25	50,0	32,4
			VG Kröv-Bausendorf	9 381	9 241	8 876	9 145	116,4	79	40,2	53,5
231	03		VG Manderscheid								
		009	Bettenfeld	858	788	781	731	17,3	42	44,2	58,1
		021	Dierfeld	43	7	7	7	1,5	5	20,0	20,0
		025	Eckfeld	394	398	363	364	12,7	29	51,4	45,4
		026	Eisenschmitt	628	667	407	326	10,8	31	49,0	74,2
		036	Gipperath	220	217	228	259	4,9	54	47,9	40,7
		044	Greimerath	162	199	207	227	3,8	60	48,7	51,3

3.3 Systematisches Verzeichnis der Gemeinden

Schlüssel			Landkreis (LK) Verbandsgemeinde (VG) Gemeinde	Bevölkerung				Fläche	Bevölkerungs- dichte	Jugend- quotient	Alten- quotient
KR	VG	GE		13.09. 1950	31.12. 1970	31.12. 1990	30.06. 2005				
				Anzahl				km ²	je km ²	je 100	

Schlüssel: KR: Kreisfreie Stadt/Landkreis, VG: Verbandsgemeinde, GE: Gemeinde

046	Großlittgen	926	970	978	1 028	13,2	78	43,0	52,5	
049	Hasborn	343	388	396	561	6,2	90	50,3	27,9	
065	Karl	271	253	231	223	10,4	21	50,5	59,0	
074	Laufeld	440	518	478	499	6,1	82	45,7	52,4	
080	Manderscheid, Stadt	1 108	1 100	1 210	1 304	10,1	131	45,4	59,1	
082	Meerfeld	371	348	350	358	13,2	27	56,9	55,7	
091	Musweiler	107	85	72	64	3,1	21	50,0	66,7	
095	Niederöfflingen	389	438	425	465	8,2	57	51,1	52,4	
096	Niederscheidweiler	311	291	258	276	7,8	35	43,3	51,8	
100	Oberöfflingen	272	286	246	300	7,4	40	54,1	48,6	
101	Oberscheidweiler	213	215	174	192	4,5	42	48,9	53,2	
104	Pantenburg	265	271	251	262	5,0	52	43,8	56,9	
114	Schladt	155	154	135	111	5,0	24	30,5	67,8	
116	Schwarzenborn	82	57	42	46	5,1	9	36,7	16,7	
127	Wallscheid	338	320	332	358	6,0	61	46,7	50,0	
	VG Manderscheid	7 896	7 970	7 571	7 961	162,2	49	46,9	52,4	
231	05	VG Neumagen-Dhron								
086	Minheim	685	600	510	496	5,4	92	39,7	56,3	
092	Neumagen-Dhron	2 881	2 821	2 408	2 327	16,3	144	39,6	53,3	
105	Piesport	2 242	2 213	2 076	2 023	19,6	104	35,9	48,5	
207	Trittenheim	1 389	1 465	1 195	1 130	10,1	111	35,8	57,0	
	VG Neumagen-Dhron	7 197	7 099	6 189	5 976	51,4	116	37,6	52,5	
231	06	VG Thalfang am Erbeskopf								
006	Berglicht	495	534	535	501	7,6	67	44,8	43,0	
017	Burtscheid	129	119	127	127	3,0	42	35,1	27,3	
018	Deuselbach	269	298	284	262	4,0	69	44,1	51,7	
019	Dhronecken	187	171	136	131	1,5	94	50,0	62,5	
032	Etgert	130	91	77	57	3,8	17	31,4	54,3	
035	Gielert	142	163	176	158	4,1	39	39,1	33,7	
042	Gräfendhron	138	124	116	116	3,1	37	28,8	48,5	
054	Hilscheid	246	266	282	273	18,1	15	36,8	52,1	
058	Horath	409	419	438	454	11,9	38	48,5	48,0	
064	Immert	192	172	162	174	3,1	55	35,8	45,3	
078	Lückenburg	128	101	82	98	2,6	38	66,0	42,6	
079	Malborn	1 185	1 445	1 421	1 440	26,3	55	34,8	46,2	
083	Merschbach	100	110	60	36	3,2	13	40,0	28,0	
093	Neunkirchen	184	177	147	138	3,2	46	33,8	46,3	
112	Rorodt	126	95	70	57	3,4	17	21,9	56,3	
115	Schönberg	254	234	235	242	5,1	47	48,0	44,8	
122	Talling	186	168	198	214	3,9	56	36,2	35,4	
123	Thalfang	1 162	1 486	1 585	1 803	19,4	92	39,9	50,4	
202	Breit	220	236	250	275	4,0	69	44,4	35,9	
203	Büdlisch	212	219	221	202	4,0	50	36,6	42,9	
204	Heidenburg	643	667	709	730	9,5	77	43,9	48,0	
	VG Thalfang am Erbeskopf	6 737	7 295	7 311	7 488	144,7	52	40,1	46,4	

3.3 Systematisches Verzeichnis der Gemeinden

Schlüssel			Landkreis (LK) Verbandsgemeinde (VG) Gemeinde	Bevölkerung				Fläche	Bevölkerungs- dichte	Jugend- quotient	Alten- quotient
KR	VG	GE		13.09. 1950	31.12. 1970	31.12. 1990	30.06. 2005				
				Anzahl				km ²	je km ²	je 100	

Schlüssel: KR: Kreisfreie Stadt/Landkreis, VG: Verbandsgemeinde, GE: Gemeinde

231	07	VG Traben-Trarbach								
	014	Burg (Mosel)	598	550	475	442	3,4	130	52,2	83,3
	029	Enkirch	2 362	2 066	1 688	1 642	25,4	65	41,5	63,6
	120	Starkenbourg	299	239	225	239	1,5	159	33,1	53,1
	124	Traben-Trarbach, Stadt	6 981	6 368	5 951	6 040	31,4	192	39,3	54,5
	206	Lötzbeuren	552	493	406	501	10,2	49	43,0	52,7
	501	Irmenach	783	686	661	748	16,4	46	45,5	49,1
		VG Traben-Trarbach	11 575	10 402	9 406	9 612	88,3	109	40,7	56,6

231	08	VG Wittlich-Land								
	001	Altrich	970	1 127	1 380	1 540	16,3	96	45,3	39,8
	003	Arenrath	405	423	370	347	6,8	52	54,2	59,0
	007	Bergweiler	595	670	812	879	13,3	67	37,8	43,6
	010	Binsfeld	853	1 100	979	1 114	10,0	114	46,8	41,5
	013	Bruch	434	448	443	492	8,6	59	46,6	48,1
	022	Dierscheid	187	173	164	158	2,4	64	44,4	45,7
	023	Dodenburg	129	111	116	102	3,8	27	27,4	38,7
	024	Dreis	1 040	1 322	1 336	1 391	11,3	123	42,3	45,5
	031	Esch	270	274	471	424	2,3	182	34,3	31,5
	037	Gladbach	396	482	405	367	3,6	102	44,9	53,0
	050	Heckenmünster	133	111	111	120	4,9	26	43,2	31,1
	051	Heidweiler	242	229	176	196	10,3	19	52,6	51,6
	053	Hetzerath	1 232	1 620	1 810	2 036	13,9	147	44,6	35,5
	062	Hupperath	399	500	561	609	4,1	148	38,6	36,6
	069	Klausen	994	1 032	1 052	1 338	9,2	145	45,7	36,3
	085	Minderlittgen	536	615	642	685	8,2	86	48,5	39,5
	103	Osann-Monzel	1 533	1 491	1 476	1 658	16,6	100	41,6	40,6
	107	Platten	564	612	785	891	6,6	136	39,4	33,5
	108	Plein	400	485	565	670	7,2	91	46,0	56,4
	111	Rivenich	685	735	690	736	7,8	98	42,7	42,4
	113	Salmtal	1 478	1 872	2 009	2 380	14,1	168	43,2	41,9
	117	Sehlem	581	757	789	890	11,3	78	40,5	37,3
	503	Landscheid	1 931	2 213	2 121	2 091	30,1	69	41,7	45,1
	504	Niersbach	648	670	674	730	12,8	56	47,0	49,2
		VG Wittlich-Land	16 635	19 072	19 937	21 844	235,3	93	43,3	41,5
		LK Berncastel-Wittlich	106 309	109 746	107 952	114 157	1 177,7	97	40,8	48,7

232		LK Bitburg-Prüm									
	00	018	Bitburg, Stadt	6 715	10 210	11 152	12 899	47,5	271	39,6	43,9

232	01	VG Arzfeld									
		201	Arzfeld	915	1 124	1 148	1 290	19,4	67	46,6	45,4
		211	Dackscheid	231	165	189	164	5,1	32	26,6	45,7
		212	Dahren	516	428	400	367	17,2	21	48,8	79,0
		213	Daleiden	731	684	867	912	15,6	58	46,0	45,5
		214	Dasburg	356	308	294	238	4,8	51	27,3	19,4
		217	Eilscheid	61	60	40	42	2,4	18	86,7	100,0
		220	Eschfeld	243	245	175	179	4,8	38	54,7	53,5

3.3 Systematisches Verzeichnis der Gemeinden

Schlüssel			Landkreis (LK) Verbandsgemeinde (VG) Gemeinde	Bevölkerung				Fläche	Bevölkerungs- dichte	Jugend- quotient	Alten- quotient
KR	VG	GE		13.09. 1950	31.12. 1970	31.12. 1990	30.06. 2005				
				Anzahl				km ²	je km ²	je 100	

Schlüssel: KR: Kreisfreie Stadt/Landkreis, VG: Verbandsgemeinde, GE: Gemeinde

221	Euscheid	151	133	113	157	3,7	42	35,2	34,1
229	Großkampfenberg	178	185	179	163	6,3	26	43,0	63,3
233	Hergarten	88	95	93	94	2,0	48	47,9	52,1
234	Harspelt	107	92	95	82	4,8	17	41,7	86,1
240	Herzfeld	54	40	34	40	2,7	15	73,7	36,8
245	Irrhausen	292	257	198	235	7,2	33	46,7	75,7
246	Jucken	263	222	199	180	6,2	29	42,0	62,5
247	Kesfeld	123	110	99	92	4,5	21	53,3	60,0
248	Kickeshausen	58	39	34	37	1,5	23	26,3	57,9
249	Kinzenburg	75	63	48	39	1,2	28	8,7	39,1
253	Krautscheid	381	332	304	264	8,6	32	39,2	52,4
254	Lambertsberg	185	240	304	340	3,7	93	46,1	46,1
255	Lascheid	123	109	109	71	3,5	20	35,9	43,6
258	Lauperath	166	163	121	118	5,8	21	56,4	63,6
259	Leidenborn	166	188	198	170	5,6	30	40,7	41,8
260	Lichtenborn	470	469	414	368	11,4	33	45,9	44,4
261	Lierfeld	67	63	67	84	1,7	49	51,1	35,6
262	Lünebach	625	668	616	581	10,3	56	39,0	55,3
263	Lützkampen	482	448	432	392	11,0	36	41,6	55,0
264	Manderscheid	103	85	70	47	4,3	11	39,1	56,5
267	Mauel	140	120	88	69	5,3	13	48,5	60,6
270	Merscheid	53	60	44	41	3,5	12	19,2	42,3
277	Niederpierscheid	65	50	43	47	1,6	30	75,0	70,0
285	Oberpierscheid	419	349	373	381	10,5	36	54,4	58,9
287	Olmscheid	223	176	163	156	4,9	32	38,2	38,2
291	Pintesfeld	47	44	41	43	1,9	23	50,0	50,0
293	Plütscheid	377	339	311	317	12,7	25	29,3	36,1
294	Preischeid	209	194	183	173	6,2	28	47,8	41,3
297	Reiff	77	59	48	51	5,8	9	94,1	100,0
298	Reipeldingen	131	126	82	81	4,8	16	38,2	88,2
301	Roscheid	120	96	76	66	5,1	13	34,4	68,8
309	Sengerich	33	34	25	20	1,1	16	22,2	77,8
310	Sevenig (Our)	124	129	74	69	4,8	14	31,6	47,4
315	Strickscheid	67	69	47	33	1,4	24	35,3	64,7
322	Waxweiler	1 033	1 065	1 208	1 143	6,0	194	35,7	61,2
333	Üttfeld	575	540	526	481	14,9	34	49,0	57,6
	VG Arzfeld	10 903	10 465	10 172	9 917	265,6	37	42,7	51,9

232	02	VG Bitburg-Land								
	009	Baustert	441	451	490	533	4,5	119	43,6	41,2
	013	Bettingen	1 154	1 140	1 022	1 004	7,3	139	38,4	47,3
	014	Bickendorf	444	423	410	482	5,5	90	36,8	40,4
	015	Biersdorf am See	461	458	468	561	3,2	175	40,1	70,4
	017	Birtlingen	84	48	73	72	2,9	25	47,5	37,5
	020	Brecht	169	184	171	254	4,5	56	65,4	32,3
	021	Brimingen	101	92	80	70	3,8	19	30,0	47,5
	024	Dahlem	249	259	236	242	4,3	56	51,7	48,3
	026	Dockendorf	221	154	179	188	5,8	32	37,1	41,9
	027	Dudeldorf	1 095	1 149	1 121	1 073	11,0	98	41,5	47,3
	029	Echtershausen	140	125	107	107	2,5	43	35,5	37,1

3.3 Systematisches Verzeichnis der Gemeinden

Schlüssel			Landkreis (LK) Verbandsgemeinde (VG) Gemeinde	Bevölkerung				Fläche	Bevölkerungs- dichte	Jugend- quotient	Alten- quotient
KR	VG	GE		13.09. 1950	31.12. 1970	31.12. 1990	30.06. 2005				
				Anzahl				km ²	je km ²	je 100	

Schlüssel: KR: Kreisfreie Stadt/Landkreis, VG: Verbandsgemeinde, GE: Gemeinde

030	Ehlenz	490	448	432	470	6,0	80	45,8	35,5	
032	Enzen	67	52	45	51	1,7	30	100,0	42,9	
034	Eßlingen	117	92	78	72	5,3	12	70,0	40,0	
036	Feilsdorf	73	63	30	34	3,8	9	63,6	145,5	
039	Fließem	526	581	603	691	8,4	82	44,5	40,2	
044	Gondorf	224	266	337	315	3,8	80	44,4	43,1	
045	Halsdorf	110	127	86	91	3,2	28	50,0	47,8	
046	Hamm	63	45	30	21	1,7	11	41,7	16,7	
048	Heilenbach	158	123	119	130	7,9	17	61,3	53,2	
052	Hisel	41	36	25	17	2,1	8	-	88,9	
057	Hütterscheid	211	224	201	217	3,0	71	57,0	71,0	
058	Hüttingen an der Kyll	386	362	320	342	2,9	117	41,1	44,9	
060	Idenheim	391	422	405	447	7,7	58	40,1	35,8	
061	Idesheim	407	435	403	401	6,7	59	48,0	47,5	
062	Ingendorf	197	174	183	226	3,3	70	48,8	42,1	
074	Ließem	89	78	98	96	3,0	31	41,7	54,2	
077	Meckel	346	329	306	382	10,8	35	47,6	36,4	
079	Messerich	331	444	400	482	6,5	75	37,8	38,1	
081	Metterich	360	441	443	472	5,6	86	39,7	40,1	
083	Mülbach	124	120	107	109	1,6	72	44,4	61,1	
086	Nattenheim	447	411	394	518	6,9	74	41,4	36,2	
091	Niederstedem	185	217	194	226	5,5	40	44,0	42,2	
092	Niederweiler	128	97	101	86	4,6	19	51,3	71,8	
097	Oberstedem	127	95	82	81	4,5	18	48,8	46,3	
098	Oberweiler	152	144	141	151	5,3	28	31,7	47,6	
099	Oberweis	582	597	540	557	9,7	59	50,0	45,9	
100	Olsdorf	143	139	103	99	3,1	33	59,6	59,6	
109	Rittersdorf	892	1 023	1 050	1 354	11,9	114	47,9	33,3	
111	Röhl	525	520	462	436	10,7	42	39,2	59,9	
115	Scharbillig	134	83	69	74	4,8	16	29,5	45,5	
118	Schleid	394	436	394	380	6,2	61	41,0	39,5	
119	Seffern	359	385	308	339	4,9	69	39,6	47,3	
120	Sefferweich	267	229	240	238	10,7	22	44,0	47,2	
124	Stockem	127	114	97	85	4,0	21	47,4	76,3	
125	Sülm	437	464	368	469	7,1	66	45,5	35,8	
126	Trimport	251	247	267	303	2,2	133	40,9	36,6	
133	Wettlingen	62	77	47	50	3,5	16	86,4	63,6	
134	Wiersdorf	200	182	160	211	4,1	50	46,4	33,0	
137	Wolsfeld	659	677	638	805	9,3	88	42,1	41,6	
501	Wißmannsdorf	684	740	706	819	6,7	120	46,3	39,6	
	VG Bitburg-Land	16 025	16 222	15 369	16 933	275,8	61	43,9	43,3	
232	03	VG Irrel								
	002	Alsdorf	362	375	366	393	6,4	63	52,8	47,7
	019	Bollendorf	1 205	1 520	1 574	1 588	13,2	120	35,2	47,8
	028	Echternacherbrück	201	481	656	620	4,7	120	25,0	42,1
	033	Ernzen	563	540	440	413	10,0	41	36,8	68,2
	037	Ferschweiler	834	969	921	873	7,4	118	37,9	46,5
	053	Holsthum	522	496	538	561	9,3	60	36,0	33,5
	063	Irrel	893	1 191	1 223	1 411	7,1	198	42,5	46,0

3.3 Systematisches Verzeichnis der Gemeinden

Schlüssel			Landkreis (LK) Verbandsgemeinde (VG) Gemeinde	Bevölkerung				Fläche	Bevölkerungs- dichte	Jugend- quotient	Alten- quotient
KR	VG	GE		13.09. 1950	31.12. 1970	31.12. 1990	30.06. 2005				
				Anzahl				km ²	je km ²	je 100	

Schlüssel: KR: Kreisfreie Stadt/Landkreis, VG: Verbandsgemeinde, GE: Gemeinde

065	Kaschenbach	78	71	40	53	4,5	12	30,8	5,1
078	Menningen	174	157	156	197	3,4	56	45,1	42,2
082	Minden	232	237	224	160	3,7	41	43,6	55,1
093	Niederweis	300	264	238	219	7,6	28	33,6	47,4
103	Peffingen	240	237	206	222	5,8	38	35,2	45,9
108	Prümzurlay	217	304	481	550	3,9	141	44,0	43,3
114	Schankweiler	214	231	185	190	6,6	29	43,0	46,0
131	Wallendorf	398	408	391	365	8,7	44	38,9	54,5
218	Eisenach	404	385	333	284	6,3	44	53,2	48,2
225	Gilzem	363	375	369	411	5,0	83	38,5	39,8
	VG Irrel	7 200	8 241	8 341	8 510	113,4	74	38,7	46,0

232	04	VG Kyllburg								
	007	Badem	760	900	893	1 107	9,2	122	46,0	36,7
	035	Etteldorf	41	34	30	29	1,7	17	90,0	100,0
	043	Gindorf	458	402	308	319	6,6	48	44,9	58,3
	070	Kyllburg, Stadt	1 288	1 150	1 074	1 022	4,6	227	40,0	58,1
	071	Kyllburgweiler	228	155	121	114	7,3	16	38,7	48,4
	075	Malberg	950	978	757	652	6,6	99	36,4	79,1
	076	Malbergweich	432	387	335	390	10,2	38	36,8	41,4
	087	Neidenbach	877	800	847	902	9,4	97	40,5	48,2
	101	Orsfeld	244	192	166	166	5,2	31	40,9	39,8
	105	Pickließem	398	406	324	301	5,8	54	36,7	46,2
	113	Sankt Thomas	370	358	321	305	9,1	34	52,1	58,2
	129	Usch	133	100	71	71	1,3	52	32,5	40,0
	135	Wilsecker	205	217	178	203	4,5	45	51,1	68,1
	203	Balesfeld	226	227	206	211	2,4	88	38,2	94,4
	210	Burbach	502	583	613	641	16,9	37	45,2	48,6
	228	Gransdorf	423	358	301	319	7,1	46	46,0	54,7
	273	Neuheilenbach	235	265	229	264	1,0	267	52,7	48,1
	282	Oberkail	827	795	706	606	24,3	25	46,6	60,5
	306	Seinsfeld	273	226	207	179	6,7	26	35,5	54,8
	313	Steinborn	307	276	239	233	11,3	21	58,3	56,5
	331	Zendscheid	188	147	145	152	2,4	64	27,2	58,0
		VG Kyllburg	9 365	8 956	8 071	8 186	153,3	54	42,9	53,3

232	05	VG Neuerburg								
	001	Affler	60	57	44	30	2,0	15	12,5	75,0
	003	Altscheid	144	138	111	95	5,9	16	36,2	66,0
	004	Ammeldingen an der Our	42	21	17	8	2,6	3	33,3	16,7
	005	Ammeldingen bei Neuerburg	204	204	201	288	4,5	63	40,0	41,9
	008	Bauler	167	146	82	70	6,0	12	86,4	150,0
	011	Berkoth	118	126	99	90	7,2	13	33,3	45,1
	012	Berscheid	98	77	71	65	7,5	9	60,0	60,0
	016	Biesdorf	208	416	308	263	5,5	48	42,9	51,9
	022	Burg	61	34	33	24	2,7	9	111,1	66,7
	025	Dauwelshausen	106	91	86	94	2,1	47	42,0	50,0
	031	Emmelbaum	68	85	80	73	2,7	27	40,5	33,3

3.3 Systematisches Verzeichnis der Gemeinden

Schlüssel			Landkreis (LK) Verbandsgemeinde (VG) Gemeinde	Bevölkerung				Fläche	Bevölkerungs- dichte	Jugend- quotient	Alten- quotient
KR	VG	GE		13.09. 1950	31.12. 1970	31.12. 1990	30.06. 2005				
				Anzahl				km ²	je km ²	je 100	

Schlüssel: KR: Kreisfreie Stadt/Landkreis, VG: Verbandsgemeinde, GE: Gemeinde

038	Fischbach-Oberraden	93	68	55	57	6,7	9	33,3	77,8
040	Geichlingen	368	337	328	376	5,3	69	50,0	49,5
041	Gemünd	111	71	35	16	2,8	6	33,3	55,6
042	Gentingen	83	86	72	55	4,2	13	47,8	95,7
047	Heilbach	150	156	144	131	6,5	20	51,6	53,2
049	Herbstmühle	59	41	36	33	2,2	15	31,3	68,8
054	Hommerdingen	101	91	63	54	2,0	27	44,8	44,8
056	Hütten	91	99	69	51	3,1	17	32,1	57,1
059	Hüttingen bei Lahr	207	173	122	112	4,4	26	38,9	70,4
064	Karlshausen	427	371	394	353	7,1	50	39,7	52,2
066	Keppeshausen	22	14	17	22	2,3	10	35,7	21,4
067	Körperich	1 015	1 090	1 061	1 113	19,1	58	46,6	61,0
068	Koxhausen	158	126	105	109	3,8	30	48,1	69,2
069	Kruchten	448	436	412	397	5,4	76	57,4	51,8
072	Lahr	278	243	211	185	7,2	26	51,1	54,4
073	Leimbach	92	85	64	65	3,0	22	43,8	59,4
080	Mettendorf	1 135	1 064	1 048	1 126	15,0	74	38,8	43,9
084	Muxerath	99	79	64	52	4,5	11	32,0	76,0
085	Nasingen	75	62	48	43	2,4	18	38,1	66,7
088	Neuerburg, Stadt	1 590	1 531	1 728	1 542	10,2	152	39,4	53,3
089	Niedergeckler	74	83	60	45	1,4	33	20,8	70,8
090	Niederraden	80	84	62	39	2,0	20	38,1	47,6
094	Niehl	88	75	74	65	2,0	33	51,5	48,5
095	Nusbaum	536	531	435	440	17,2	26	44,1	45,8
096	Obergeckler	228	201	187	165	6,4	26	45,2	51,2
102	Utscheid	520	508	472	507	5,8	87	41,7	48,5
106	Plascheid	84	84	74	67	3,4	20	34,1	31,7
110	Rodershausen	282	278	214	204	5,4	38	44,8	64,6
112	Roth an der Our	256	242	224	182	1,9	94	24,0	47,1
116	Scheitenkorb	58	45	38	27	2,8	9	38,5	61,5
117	Scheuern	102	84	66	52	6,5	9	44,8	48,3
121	Sevenig bei Neuerburg	39	41	39	50	5,9	8	38,5	50,0
122	Sinspelt	280	350	337	449	2,4	184	48,1	37,8
127	Übereisenbach	78	54	51	52	2,4	24	42,3	80,8
128	Uppershausen	86	96	82	75	3,4	23	40,9	38,6
130	Waldhof-Falkenstein	33	33	33	37	3,0	12	20,0	65,0
132	Weidingen	235	229	178	187	5,8	33	58,0	33,0
138	Zweifelscheid	112	86	66	41	1,8	22	20,0	40,0
	VG Neuerburg	11 092	10 752	9 905	9 676	245,2	40	42,9	51,7

232	06	VG Prüm									
		202	Auw bei Prüm	861	764	663	655	22,1	29	41,5	59,1
		206	Bleialf	868	842	1 113	1 178	7,6	158	44,8	43,5
		207	Brandscheid	346	363	337	345	16,3	21	42,2	65,1
		208	Buchet	272	271	295	257	13,3	20	45,5	69,9
		209	Büdesheim	573	558	573	628	13,6	47	43,8	39,8
		216	Dingdorf	88	113	109	98	3,8	26	46,2	42,3
		222	Feuerscheid	345	334	322	354	5,9	60	39,2	38,7
		223	Fleringen	321	352	357	339	8,5	39	38,7	60,1
		224	Giesdorf	129	122	117	119	3,6	34	48,3	60,3

3.3 Systematisches Verzeichnis der Gemeinden

Schlüssel			Landkreis (LK) Verbandsgemeinde (VG) Gemeinde	Bevölkerung				Fläche	Bevölkerungs- dichte	Jugend- quotient	Alten- quotient
KR	VG	GE		13.09. 1950	31.12. 1970	31.12. 1990	30.06. 2005				
				Anzahl				km ²	je km ²	je 100	

Schlüssel: KR: Kreisfreie Stadt/Landkreis, VG: Verbandsgemeinde, GE: Gemeinde

226			Weinsheim	711	641	930	1 037	24,0	43	45,9	36,9
227			Gondembrett	530	508	513	502	23,1	22	50,8	50,8
230			Großlangenfeld	206	179	169	149	7,0	21	39,1	93,8
231			Habscheid	595	586	576	586	17,6	33	39,7	51,1
236			Heckhuscheid	240	206	186	150	8,3	18	45,8	63,9
238			Heisdorf	65	98	104	103	3,9	27	30,4	55,4
250			Kleinlangenfeld	122	115	148	145	7,8	19	47,6	36,6
256			Lasel	292	319	359	345	4,5	78	43,3	53,4
265			Masthorn	88	93	71	69	4,5	15	44,7	39,5
266			Matzerath	109	87	71	50	4,3	12	20,7	58,6
271			Mützenich	207	157	141	129	6,4	20	26,0	49,3
272			Neuendorf	138	121	119	102	5,7	18	38,2	47,3
276			Niederlauch	53	49	39	48	0,8	62	70,0	75,0
279			Nimshuscheid	267	271	285	286	5,1	58	44,7	39,0
280			Nimsreuland	102	97	94	119	4,4	26	50,8	44,1
283			Oberlascheid	275	180	171	141	9,4	14	41,5	67,7
284			Oberlauch	69	61	64	62	3,6	19	65,6	43,8
288			Olzheim	408	342	448	557	16,2	34	43,3	44,7
290			Orlenbach	112	109	142	217	6,2	35	35,5	37,9
292			Pittenbach	124	109	112	97	3,9	26	33,9	37,3
295			Pronsfeld	755	807	952	962	15,4	63	47,3	46,3
296			Prüm, Stadt	3 918	5 335	5 237	5 454	22,9	242	40,2	51,1
300			Rommersheim	467	465	598	631	17,0	37	49,8	49,5
302			Roth bei Prüm	373	378	395	456	19,1	24	48,5	46,9
304			Schönecken	1 441	1 713	1 707	1 551	13,4	117	39,2	55,0
305			Schwirzheim	421	380	410	423	13,7	32	53,8	49,5
307			Seiwerath	198	165	163	155	8,9	17	44,6	38,6
308			Sellerich	348	327	330	325	17,4	19	64,2	56,8
318			Wallerstheim	706	684	708	756	14,5	52	41,1	46,8
320			Watzerscheid	242	292	341	428	4,6	93	61,2	44,0
321			Wawern	292	309	303	312	7,6	41	48,4	52,3
327			Winringen	101	82	66	66	2,6	27	62,5	50,0
328			Winterscheid	234	189	168	160	8,5	19	65,6	96,7
329			Winterspelt	971	819	877	816	25,6	32	52,4	57,8
332			Hersdorf	387	391	369	404	12,9	32	50,7	52,2
			VG Prüm	19 370	20 383	21 252	21 766	465,2	47	44,1	50,0
232	07		VG Speicher								
			006 Auw an der Kyll	198	221	179	170	1,0	182	41,9	49,5
			010 Beilingen	464	409	336	378	4,3	89	47,0	46,0
			050 Herforst	735	779	850	1 080	3,8	270	45,2	47,7
			055 Hosten	205	206	182	191	2,9	66	41,6	45,5
			104 Philippsheim	156	134	96	121	0,9	137	43,1	44,6
			107 Preist	703	809	702	726	6,4	116	45,5	53,2
			123 Speicher	2 420	3 032	2 775	3 044	15,4	189	42,7	45,3
			289 Orenhofen	1 205	1 364	1 298	1 347	12,0	111	43,1	46,5
			311 Spangdahlem	887	929	822	809	13,4	61	41,8	50,2
			VG Speicher	6 973	7 883	7 240	7 866	60,1	128	43,4	47,2
			LK Bitburg-Prüm	87 643	93 112	91 502	95 753	1 626,1	59	42,5	48,0

3.3 Systematisches Verzeichnis der Gemeinden

Schlüssel			Landkreis (LK) Verbandsgemeinde (VG) Gemeinde	Bevölkerung				Fläche	Bevölkerungs- dichte	Jugend- quotient	Alten- quotient
KR	VG	GE		13.09. 1950	31.12. 1970	31.12. 1990	30.06. 2005				
				Anzahl				km ²	je km ²	je 100	

Schlüssel: KR: Kreisfreie Stadt/Landkreis, VG: Verbandsgemeinde, GE: Gemeinde

233			LK Daun								
233	01		VG Daun								
		006	Betteldorf	237	274	266	311	3,3	95	55,2	49,4
		008	Bleckhausen	368	350	363	330	6,3	53	40,1	64,8
		011	Brockscheid	195	198	213	225	2,1	108	50,5	57,0
		014	Darscheid	496	513	711	826	5,8	143	47,8	35,2
		016	Demerath	336	300	289	335	10,5	32	53,1	54,9
		017	Deudesfeld	431	452	438	397	8,0	50	30,0	69,0
		018	Dockweiler	462	490	609	664	6,1	105	40,3	44,1
		020	Dreis-Brück	855	866	883	946	18,2	51	48,9	55,2
		021	Ellscheid	284	272	262	282	5,2	54	62,7	73,7
		025	Gefell	90	98	92	94	2,8	33	61,9	59,5
		027	Gillenfeld	998	1 146	1 278	1 479	15,0	99	49,4	42,7
		030	Hinterweiler	279	265	233	224	5,3	42	52,6	84,2
		031	Hörscheid	116	119	124	139	4,0	35	38,8	40,0
		034	Immerath	346	271	246	256	6,0	43	55,6	45,2
		039	Kirchweiler	453	446	429	392	6,3	62	34,9	72,5
		040	Kradenbach	102	106	144	160	1,7	91	34,5	46,0
		042	Mehren	845	993	1 104	1 421	13,0	110	43,2	49,6
		043	Meisburg	341	310	248	245	7,1	35	47,9	64,1
		046	Mückeln	254	228	244	230	4,7	47	36,0	41,6
		049	Nerdlen	119	149	178	225	4,5	51	52,9	34,7
		052	Niederstadtfeld	413	500	506	496	9,1	55	51,0	51,0
		055	Oberstadtfeld	479	519	586	627	10,2	62	42,7	46,3
		061	Sarmersbach	151	183	174	192	5,2	37	51,0	44,9
		062	Saxler	119	86	94	87	1,8	48	57,9	73,7
		063	Schalkenmehren	447	513	512	614	10,4	58	38,7	54,6
		064	Schönbach	221	190	290	284	4,7	61	42,3	49,0
		065	Schutz	164	199	157	160	9,0	18	38,2	71,1
		067	Steineberg	193	178	337	241	2,9	86	34,9	30,3
		068	Steiningen	226	203	187	197	7,6	27	39,3	41,1
		070	Strohn	562	520	496	512	8,6	58	41,0	55,1
		071	Strotzbüsch	348	365	382	433	6,5	64	51,6	76,4
		074	Udler	226	289	271	302	6,3	48	57,9	59,3
		075	Üdersdorf	833	938	978	1 158	17,5	67	54,5	48,1
		077	Utzerath	227	227	201	200	5,7	35	40,4	60,6
		079	Wallenborn	434	450	495	491	8,2	60	42,0	54,8
		081	Weidenbach	392	370	339	285	10,7	26	38,7	89,5
		084	Winkel (Eifel)	193	194	148	169	6,7	25	48,8	53,6
		501	Daun, Stadt	4 167	6 590	7 866	8 494	49,0	173	43,3	49,4
			VG Daun	17 402	20 360	22 373	24 123	315,9	76	45,0	51,0
233	02		VG Gerolstein								
		004	Berlingen	217	232	225	193	3,6	57	40,9	44,5
		026	Gerolstein, Stadt	5 557	6 974	6 757	7 617	64,3	118	42,7	49,3
		033	Hohenfels-Essingen	366	340	324	370	5,0	72	42,2	51,9
		036	Kalenborn-Scheuern	390	391	401	499	7,3	68	64,5	53,5
		050	Neroth	766	893	953	935	7,2	131	42,6	55,9
		056	Pelm	819	824	902	1 040	10,1	104	43,9	60,6
		058	Rockeskyll	322	239	281	295	5,9	52	48,3	56,4

3.3 Systematisches Verzeichnis der Gemeinden

Schlüssel			Landkreis (LK) Verbandsgemeinde (VG) Gemeinde	Bevölkerung				Fläche	Bevölkerungs- dichte	Jugend- quotient	Alten- quotient
KR	VG	GE		13.09. 1950	31.12. 1970	31.12. 1990	30.06. 2005				
				Anzahl				km ²	je km ²	je 100	

Schlüssel: KR: Kreisfreie Stadt/Landkreis, VG: Verbandsgemeinde, GE: Gemeinde

060	Salm	448	374	378	375	9,1	42	42,1	58,4
204	Birresborn	1 277	1 484	1 272	1 251	20,9	60	54,3	63,4
209	Densborn	709	643	589	597	14,4	42	51,2	51,9
211	Duppach	409	345	292	316	10,3	31	58,0	56,0
223	Kopp	208	190	189	191	8,4	23	41,5	93,9
227	Mürtenbach	931	815	722	628	21,6	30	40,3	70,0
	VG Gerolstein	12 419	13 744	13 285	14 307	188,2	76	45,0	53,8

233	03	VG Hillesheim								
	002	Basberg	108	89	65	72	2,3	31	51,4	51,4
	005	Berndorf	450	476	452	547	9,1	61	62,3	61,5
	019	Dohm-Lammersdorf	178	175	164	172	4,5	39	41,5	47,9
	029	Hillesheim, Stadt	1 902	2 358	2 546	3 185	20,6	155	47,8	54,7
	038	Kerpen (Eifel)	486	469	487	432	8,2	52	43,4	72,2
	053	Oberbettingen	495	594	580	693	6,2	113	46,2	47,9
	054	Oberehe-Stroheich	394	351	352	349	10,3	35	42,4	67,6
	076	Üxheim	1 388	1 482	1 395	1 391	31,0	44	47,4	61,9
	080	Walsdorf	763	788	739	910	10,8	82	50,7	45,2
	083	Wiesbaum	489	457	517	608	15,2	40	46,3	50,8
	229	Nohn	473	433	401	441	11,1	40	45,7	58,4
		VG Hillesheim	7 126	7 672	7 698	8 800	129,4	68	48,0	55,7

233	04	VG Kelberg								
	003	Beinhausen	86	85	84	86	2,6	33	48,8	61,0
	010	Boxberg	179	182	202	202	5,6	36	49,0	46,2
	032	Hörschhausen	142	159	174	169	2,4	69	56,0	64,0
	037	Katzwinkel	138	133	142	133	3,9	35	71,7	83,0
	048	Neichen	138	131	151	147	3,0	51	51,4	51,4
	201	Arbach	202	197	155	156	4,4	35	54,0	92,1
	202	Bereborn	137	144	131	117	2,6	46	38,2	74,5
	203	Berenbach	195	194	157	178	3,2	57	49,0	38,5
	205	Bodenbach	247	232	263	244	4,8	50	46,7	52,5
	206	Bongard	225	237	258	247	6,6	37	43,2	42,4
	207	Borler	140	138	105	86	4,5	19	23,8	83,3
	208	Brücktal	87	78	99	95	2,4	39	36,4	34,5
	210	Drees	162	187	159	156	4,1	38	56,8	56,8
	212	Gelenberg	96	87	94	92	4,0	24	32,7	41,8
	213	Gunderath	73	84	117	118	1,3	92	31,1	29,7
	215	Höchstberg	398	340	391	387	4,9	81	42,8	59,3
	216	Horperath	114	122	103	125	2,4	48	95,5	68,2
	217	Kaperich	177	193	186	178	2,7	67	44,3	61,4
	218	Kelberg	1 059	1 287	1 729	2 000	24,6	82	44,6	37,4
	220	Kirsbach	119	101	99	82	3,4	26	38,1	69,0
	221	Kötterichen	112	99	96	116	1,3	88	56,9	68,6
	222	Kolverath	140	150	147	125	2,5	54	70,6	92,2
	224	Lirstal	221	251	250	229	5,3	43	28,8	53,6
	225	Mannebach	233	243	253	235	7,3	32	33,6	53,6
	226	Mosbruch	193	189	191	180	3,4	53	38,7	52,7
	228	Nitz	50	47	56	47	1,1	44	34,6	46,2
	230	Oberelz	150	160	176	145	5,6	27	41,8	79,1

3.3 Systematisches Verzeichnis der Gemeinden

Schlüssel			Landkreis (LK) Verbandsgemeinde (VG) Gemeinde	Bevölkerung				Fläche	Bevölkerungs- dichte	Jugend- quotient	Alten- quotient
KR	VG	GE		13.09. 1950	31.12. 1970	31.12. 1990	30.06. 2005				
				Anzahl				km ²	je km ²	je 100	

Schlüssel: KR: Kreisfreie Stadt/Landkreis, VG: Verbandsgemeinde, GE: Gemeinde

			233		Reimerath	73	73	77	67	2,5	26	50,0	66,7
			234		Retterath	330	350	342	364	5,5	67	49,7	58,2
			236		Sassen	135	110	104	89	3,3	26	40,5	94,6
			242		Uersfeld	432	510	664	720	4,3	170	41,5	44,4
			243		Ueß	75	63	58	52	1,5	36	37,9	48,3
			244		Welcherath	146	144	120	130	3,2	40	32,8	64,1
					VG Kelberg	6 404	6 700	7 333	7 497	140,0	54	44,6	50,8
233	05				VG Obere Kyll								
				007	Birgel	458	524	453	504	6,5	77	51,9	61,6
				022	Esch	454	491	470	540	10,2	55	52,4	69,6
				023	Feusdorf	316	415	522	597	4,4	136	38,9	84,1
				028	Gönnersdorf	448	435	474	571	5,2	110	41,9	63,2
				035	Jünkerath	1 526	1 868	1 824	1 751	10,1	175	52,1	82,0
				041	Lissendorf	868	924	932	1 055	10,4	102	40,8	68,7
				214	Hallschlag	419	462	542	556	12,7	44	47,4	38,8
				219	Kerschenbach	123	127	136	191	6,9	27	43,5	62,0
				232	Ormont	439	382	410	386	12,4	32	52,1	56,9
				235	Reuth	219	244	219	218	7,2	31	57,1	52,4
				237	Scheid	125	129	126	124	5,5	22	48,2	71,4
				239	Schüller	359	370	319	346	4,4	80	36,5	69,4
				240	Stadtkyll	1 041	1 149	1 285	1 565	20,8	76	42,7	48,4
				241	Steffeln	736	624	579	676	20,9	32	47,5	54,0
					VG Obere Kyll	7 531	8 144	8 291	9 080	137,6	67	46,2	63,2
					LK Daun	50 882	56 620	58 980	63 807	911,0	70	45,5	53,9
235					LK Trier-Saarburg								
235	01				VG Hermeskeil								
				005	Bescheid	373	374	374	402	7,6	53	44,3	32,0
				008	Beuren (Hochwald)	897	1 057	952	961	18,5	53	44,4	53,1
				014	Damflos	515	632	702	679	5,3	129	33,3	44,8
				030	Geisfeld	471	554	514	563	8,9	63	52,9	47,9
				035	Grimburg	423	472	513	529	10,2	52	44,0	46,6
				036	Gusenburg	770	973	1 122	1 192	7,4	162	45,8	43,3
				045	Hermeskeil, Stadt	3 711	5 787	5 592	5 720	30,9	186	39,5	47,2
				047	Hinzert-Pöler	407	378	328	287	4,9	61	50,0	59,9
				092	Naurath (Wald)	218	206	173	224	5,6	41	55,1	36,4
				093	Neuhütten	840	886	831	818	10,5	78	36,3	58,8
				112	Rascheid	494	545	542	541	8,1	68	47,9	41,3
				114	Reinsfeld	1 615	2 063	2 044	2 321	19,8	118	42,0	54,8
				153	Züsch	675	686	687	659	8,0	83	35,7	59,6
					VG Hermeskeil	11 409	14 613	14 374	14 896	145,5	103	41,6	48,9
235	02				VG Kell am See								
				003	Baldringen	162	173	173	263	1,8	148	43,8	37,5
				033	Greimerath	873	1 068	1 065	1 047	12,1	86	37,6	48,8
				040	Heddert	204	203	239	262	4,9	54	42,2	38,1
				043	Hentern	344	361	347	403	6,2	66	38,8	34,9

3.3 Systematisches Verzeichnis der Gemeinden

Schlüssel			Landkreis (LK) Verbandsgemeinde (VG) Gemeinde	Bevölkerung				Fläche	Bevölkerungs- dichte	Jugend- quotient	Alten- quotient
KR	VG	GE		13.09. 1950	31.12. 1970	31.12. 1990	30.06. 2005				
				Anzahl				km ²	je km ²	je 100	

Schlüssel: KR: Kreisfreie Stadt/Landkreis, VG: Verbandsgemeinde, GE: Gemeinde

058	Kell am See	1 385	1 712	1 755	1 944	28,3	69	41,8	43,9
072	Lampaden	503	540	525	534	8,2	65	43,0	52,6
081	Mandern	816	927	927	914	24,0	38	34,2	45,1
105	Paschel	195	200	195	255	4,3	58	33,3	37,4
119	Schillingen	902	1 266	1 253	1 297	19,6	67	45,9	50,2
123	Schömerich	163	154	121	121	2,5	51	43,7	32,4
140	Vierherrenborn	127	233	215	198	8,6	24	30,5	41,5
142	Waldweiler	629	841	880	915	11,1	83	41,5	46,4
152	Zerf	1 156	1 557	1 563	1 604	28,9	57	54,3	47,3
	VG Kell am See	7 459	9 235	9 258	9 757	160,2	61	42,6	45,4

235	03	VG Konz							
055	Kanzem	481	523	515	572	4,3	135	39,3	42,5
068	Konz, Stadt	10 047	12 702	15 716	17 782	44,5	401	38,5	41,9
095	Nittel	1 476	1 729	1 546	1 925	16,7	114	34,3	35,7
096	Oberbillig	701	711	825	882	5,4	161	36,0	54,5
101	Onsdorf	214	197	165	144	3,4	42	42,7	50,7
106	Pellingen	515	656	935	1 020	7,2	143	38,4	38,6
132	Tawern	1 584	2 151	2 085	2 411	10,1	233	42,5	40,2
133	Temmels	579	585	539	650	6,6	96	37,2	35,9
143	Wasserliesch	1 521	1 792	1 840	2 204	7,6	290	40,5	39,8
144	Wawern	458	573	577	624	5,3	117	40,4	36,4
146	Wellen	683	736	689	738	3,1	235	36,8	36,8
148	Wiltigen	1 340	1 420	1 307	1 371	16,0	86	50,4	48,4
	VG Konz	19 599	23 775	26 739	30 323	130,2	233	39,1	41,4

235	04	VG Ruwer							
010	Bonerath	221	266	220	243	4,3	57	53,4	56,9
021	Farschweiler	531	690	811	753	7,5	103	46,5	39,0
037	Gusterath	339	499	1 847	1 902	4,4	434	39,6	47,1
038	Gutweiler	291	296	692	645	2,5	255	31,4	46,7
044	Herl	199	226	245	267	2,8	92	48,9	40,9
046	Hinzenburg	163	169	170	134	2,9	47	33,3	48,0
050	Holzerath	326	345	404	476	6,8	71	41,3	27,3
056	Kasel	1 029	1 021	1 219	1 219	4,5	272	39,4	48,2
070	Korlingen	194	310	830	799	2,1	388	31,9	45,5
080	Lorscheid	444	448	449	604	5,1	119	60,4	61,9
085	Mertesdorf	990	1 216	1 639	1 678	6,5	259	37,2	47,9
090	Morscheid	526	705	788	892	5,5	163	44,6	35,5
100	Ollmuth	174	159	144	160	3,9	42	44,6	53,0
103	Osburg	1 227	1 522	1 626	2 240	32,9	68	45,9	30,4
107	Pluwig	657	787	1 133	1 271	4,9	256	41,5	41,2
116	Riveris	286	300	295	402	2,1	187	37,8	40,1
124	Schöndorf	716	735	779	810	10,0	81	44,7	50,7
129	Sommerau	111	82	62	71	1,0	68	63,6	51,5
135	Thomm	707	858	869	1 066	4,5	235	41,8	38,5
141	Waldrach	1 649	2 224	2 072	2 020	12,5	163	38,3	49,1
	VG Ruwer	10 780	12 858	16 294	17 652	126,6	140	41,4	43,2

3.3 Systematisches Verzeichnis der Gemeinden

Schlüssel			Landkreis (LK) Verbandsgemeinde (VG) Gemeinde	Bevölkerung				Fläche	Bevölkerungs- dichte	Jugend- quotient	Alten- quotient
KR	VG	GE		13.09. 1950	31.12. 1970	31.12. 1990	30.06. 2005				
				Anzahl				km ²	je km ²	je 100	

Schlüssel: KR: Kreisfreie Stadt/Landkreis, VG: Verbandsgemeinde, GE: Gemeinde

235	05	VG Saarburg								
	002	Ayl	931	1 058	1 102	1 466	7,6	191	46,5	36,0
	025	Fisch	302	293	255	307	6,9	45	44,7	48,4
	028	Freudenburg	1 396	1 625	1 547	1 521	11,0	140	38,8	46,3
	052	Irsch	1 249	1 416	1 429	1 550	15,2	101	44,7	49,4
	057	Kastel-Staadt	455	468	397	385	5,2	73	38,1	51,0
	062	Kirf	954	871	757	744	19,2	39	41,4	52,6
	082	Mannebach	349	341	302	351	6,0	58	63,2	50,3
	098	Ockfen	495	509	574	649	2,5	256	36,2	34,1
	104	Palzem	1 378	1 279	1 195	1 290	21,3	61	34,4	40,5
	118	Saarburg, Stadt	4 942	6 209	5 754	6 271	20,5	304	40,0	49,9
	122	Schoden	393	475	555	729	5,1	141	45,7	36,4
	126	Serrig	1 431	1 559	1 332	1 491	17,6	85	44,9	44,8
	131	Taben-Rodt	752	1 058	978	864	16,2	54	29,8	48,5
	136	Trassem	650	882	901	1 170	7,5	155	50,1	39,8
	149	Wincheringen	1 543	1 582	1 312	1 557	18,7	83	38,5	38,9
	154	Merzkirchen	916	716	616	637	18,2	35	37,4	43,4
		VG Saarburg	18 136	20 341	19 006	20 982	198,7	105	41,1	45,1

235	06	VG Schweich an der Römischen Weinstraße								
	004	Bekond	591	623	650	796	3,8	213	46,6	42,2
	015	Detzem	658	609	508	537	5,6	99	45,9	50,5
	019	Ensch	532	501	480	469	6,8	68	35,8	57,5
	022	Fell	1 843	2 064	2 159	2 345	15,7	150	38,2	42,6
	026	Föhren	1 903	2 117	2 701	2 666	9,8	270	38,9	43,1
	060	Kenn	960	1 383	2 321	2 494	3,9	647	34,7	42,6
	063	Klüsserath	1 239	1 264	1 088	1 118	11,7	96	40,9	49,4
	067	Köwerich	375	382	320	329	2,3	144	36,5	50,6
	074	Leiwen	1 360	1 657	1 480	1 477	12,7	116	37,4	56,1
	077	Longen	135	107	97	90	1,0	90	28,0	46,0
	078	Longuich	1 069	1 126	1 178	1 216	8,8	139	38,6	45,5
	083	Mehring	1 774	1 971	1 899	2 193	22,4	98	38,6	44,1
	091	Naurath (Eifel)	367	366	345	418	5,2	82	40,4	46,5
	108	Pölich	331	323	301	404	3,2	122	40,8	52,7
	115	Riol	688	770	946	1 134	6,3	177	42,0	42,5
	120	Schleich	225	249	214	210	1,6	135	41,7	57,4
	125	Schweich, Stadt	4 597	5 548	5 692	6 502	31,1	208	39,5	46,4
	134	Thörmich	229	169	177	170	2,5	71	29,0	48,0
		VG Schweich an der Römischen Weinstraße	18 876	21 229	22 556	24 568	154,4	159	38,9	45,9

235	07	VG Trier-Land								
	001	Aach	479	920	1 179	1 152	7,0	164	45,4	40,7
	027	Franzenheim	322	327	369	330	6,5	52	27,1	50,5
	048	Hockweiler	143	149	185	259	2,1	120	56,1	33,3
	051	Igel	1 006	1 204	1 916	2 016	7,3	278	37,1	40,5
	069	Kordel	1 824	2 292	2 314	2 187	16,6	133	40,1	55,7
	073	Langsur	1 467	1 577	1 506	1 679	11,9	138	38,0	45,1
	094	Newel	1 099	1 459	2 377	2 813	16,7	170	40,9	30,8

3.3 Systematisches Verzeichnis der Gemeinden

Schlüssel			Landkreis (LK) Verbandsgemeinde (VG) Gemeinde	Bevölkerung				Fläche	Bevölkerungs- dichte	Jugend- quotient	Alten- quotient
KR	VG	GE		13.09. 1950	31.12. 1970	31.12. 1990	30.06. 2005				
				Anzahl				km ²	je km ²	je 100	
Schlüssel: KR: Kreisfreie Stadt/Landkreis, VG: Verbandsgemeinde, GE: Gemeinde											
			111 Ralingen	1 762	1 725	1 832	2 015	27,6	73	42,6	42,3
			137 Trierweiler	1 257	1 538	2 643	3 462	18,4	188	40,4	33,3
			151 Zemmer	2 371	2 929	2 878	2 881	24,4	119	40,5	49,6
			501 Welschbillig	2 404	2 544	2 345	2 527	37,1	69	38,7	38,4
			VG Trier-Land	14 134	16 664	19 544	21 321	175,5	122	40,2	40,9
			LK Trier-Saarburg	100 393	118 715	127 771	139 499	1 091,0	128	40,3	43,9
311	00	000	Frankenthal (Pfalz), kreisfreie Stadt	27 114	41 493	46 966	47 357	43,8	1 086	36,8	51,7
312	00	000	Kaiserslautern, kreisfreie Stadt	73 160	100 696	99 351	99 033	139,7	710	32,1	45,0
313	00	000	Landau in der Pfalz, kreisfreie Stadt	30 634	38 537	37 274	41 841	83,0	504	35,9	43,2
314	00	000	Ludwigshafen am Rhein, kreisfreie Stadt	125 439	178 542	162 173	163 274	77,7	2 104	36,3	45,4
315	00	000	Mainz, kreisfreie Stadt	103 508	174 858	179 486	192 208	97,8	1 903	30,1	38,9
316	00	000	Neustadt an der Wein- straße, kreisfreie Stadt	45 547	51 820	51 988	53 760	117,1	460	38,7	54,0
317	00	000	Pirmasens, kreisfreie Stadt	49 676	57 320	47 680	43 482	61,4	711	37,4	59,9
318	00	000	Speyer, kreisfreie Stadt	31 841	42 184	46 553	50 428	42,6	1 182	36,7	44,2
319	00	000	Worms, kreisfreie Stadt	64 473	77 064	76 503	81 385	108,7	747	37,3	43,7
320	00	000	Zweibrücken, kreisfreie Stadt	30 651	38 339	33 918	35 393	70,6	503	38,3	51,1
331			LK Alzey-Worms								
	00	003	Alzey, Stadt	13 126	14 648	16 077	18 256	35,2	519	37,6	41,0
	00	055	Osthofen, Stadt	5 510	6 684	7 639	8 604	18,6	464	43,2	47,6
331	01		VG Alzey-Land								
		001	Albig	1 383	1 264	1 325	1 668	10,2	165	40,6	41,1
		005	Bechenheim	345	383	457	446	2,6	175	32,2	36,7
		007	Bechtolsheim	1 432	1 378	1 359	1 456	10,7	139	36,8	37,0
		008	Bermersheim vor der Höhe	324	264	260	398	2,9	140	43,9	36,3
		010	Biebelnheim	648	567	607	694	6,2	111	43,8	34,0
		012	Bornheim	569	540	590	741	4,5	165	45,3	33,6
		014	Dintesheim	208	140	148	150	2,0	77	48,2	33,7
		020	Eppelsheim	1 113	982	980	1 265	5,6	225	45,3	43,1
		021	Erbes-Büdesheim	1 083	911	1 002	1 358	10,2	135	42,0	32,5
		022	Esselborn	375	266	276	352	4,1	86	38,5	32,7
		024	Flornborn	824	692	749	1 022	7,9	132	47,0	31,2
		025	Flonheim	2 577	2 175	2 125	2 627	15,0	174	38,6	38,7
		026	Framersheim	1 592	1 521	1 366	1 643	9,3	177	40,9	34,8
		027	Freimersheim	559	497	470	603	6,4	97	41,2	30,1
		031	Gau-Heppenheim	565	476	436	549	5,5	101	34,0	31,1
		032	Gau-Odernheim	2 587	2 453	2 701	3 694	18,3	202	44,5	30,9
		042	Kettenheim	434	315	288	266	3,5	76	34,0	53,9
		043	Lonsheim	513	436	478	581	4,6	128	45,6	37,4
		044	Mauchenheim	951	891	835	966	6,9	143	38,7	39,4

3.3 Systematisches Verzeichnis der Gemeinden

Schlüssel			Landkreis (LK) Verbandsgemeinde (VG) Gemeinde	Bevölkerung				Fläche	Bevölkerungs- dichte	Jugend- quotient	Alten- quotient
KR	VG	GE		13.09. 1950	31.12. 1970	31.12. 1990	30.06. 2005				
				Anzahl				km ²	je km ²	je 100	

Schlüssel: KR: Kreisfreie Stadt/Landkreis, VG: Verbandsgemeinde, GE: Gemeinde

			050	Nack	516	520	503	628	5,6	112	40,8	40,2
			051	Nieder-Wiesen	651	641	592	633	4,9	129	34,3	40,9
			052	Ober-Flörsheim	1 136	1 043	953	1 189	10,2	115	39,3	37,3
			053	Offenheim	563	474	483	605	13,9	43	37,4	31,0
			067	Wahlheim	491	397	466	597	3,3	180	48,1	37,1
				VG Alzey-Land	21 439	19 226	19 449	24 131	173,9	139	41,2	35,9
331	02			VG Eich								
			002	Alsheim	2 431	2 544	2 396	2 637	15,5	169	39,3	43,5
			018	Eich	2 227	2 409	2 754	3 260	21,0	154	40,1	40,0
			034	Gimbsheim	3 227	3 389	3 094	3 058	17,6	175	38,3	48,5
			038	Hamm am Rhein	1 633	1 799	2 141	2 257	7,9	286	41,0	41,1
			045	Mettenheim	1 031	1 010	1 017	1 571	6,4	246	49,1	33,4
				VG Eich	10 549	11 151	11 402	12 783	68,5	187	40,8	42,1
331	03			VG Monsheim								
			023	Flörsheim-Dalsheim	2 657	2 616	2 438	3 203	12,7	252	44,7	50,2
			041	Hohen-Sülzen	555	493	559	570	3,8	152	34,1	40,9
			046	Mölsheim	626	652	583	606	4,6	131	29,1	46,5
			047	Mörstadt	678	623	711	946	5,6	167	41,0	30,8
			048	Monsheim	2 063	2 143	2 428	2 560	9,6	269	37,4	42,5
			054	Offstein	1 267	1 504	1 491	1 843	5,6	330	44,7	41,6
			066	Wachenheim	669	590	598	646	3,6	188	45,6	43,3
				VG Monsheim	8 515	8 621	8 808	10 374	45,5	229	41,0	43,6
331	04			VG Westhofen								
			006	Bechtheim	1 959	1 837	1 611	1 878	13,3	142	46,0	50,6
			009	Bermersheim	336	268	256	321	2,3	138	38,6	31,2
			011	Hochborn	538	384	360	446	3,6	125	36,9	40,1
			015	Dittelsheim-Heßloch	2 197	1 794	1 863	2 184	13,8	159	44,7	40,4
			028	Frettenheim	206	159	160	340	2,7	125	46,6	19,9
			036	Gundersheim	1 484	1 510	1 511	1 656	8,6	193	36,2	39,1
			037	Gundheim	897	885	860	956	4,6	211	41,4	37,6
			039	Hangen-Weisheim	479	397	388	507	4,6	110	51,1	37,0
			049	Monzernheim	691	552	523	635	4,0	161	43,9	36,8
			071	Westhofen	2 279	2 470	2 902	3 244	14,7	220	41,9	38,9
				VG Westhofen	11 066	10 256	10 434	12 167	72,3	169	42,5	39,8
331	05			VG Wöllstein								
			017	Eckelsheim	507	512	474	531	4,9	112	44,1	45,2
			030	Gau-Bickelheim	1 304	1 356	1 700	2 152	8,0	268	39,9	31,0
			035	Gumbshheim	292	202	386	562	3,3	166	43,6	26,1
			060	Siefersheim	849	799	911	1 289	6,3	208	44,7	29,8
			062	Stein-Bockenheim	490	567	538	677	5,6	122	38,8	39,3
			070	Wendelsheim	1 146	974	1 046	1 449	12,6	116	40,3	37,0
			072	Wöllstein	2 156	2 549	3 279	4 482	12,0	372	41,3	32,5
			075	Wonsheim	772	646	760	884	8,8	101	37,9	32,9
				VG Wöllstein	7 516	7 605	9 094	12 026	61,4	196	41,1	33,1

3.3 Systematisches Verzeichnis der Gemeinden

Schlüssel			Landkreis (LK) Verbandsgemeinde (VG) Gemeinde	Bevölkerung				Fläche	Bevölkerungs- dichte	Jugend- quotient	Alten- quotient
KR	VG	GE		13.09. 1950	31.12. 1970	31.12. 1990	30.06. 2005				
				Anzahl				km ²	je km ²	je 100	

Schlüssel: KR: Kreisfreie Stadt/Landkreis, VG: Verbandsgemeinde, GE: Gemeinde

331	06		VG Wörrstadt								
		004	Armsheim	1 709	1 557	1 772	2 640	10,1	265	48,0	30,9
		019	Ensheim	497	403	373	425	3,9	106	46,5	48,8
		029	Gabsheim	630	525	617	759	8,1	94	43,9	36,6
		033	Gau-Weinheim	526	483	478	642	3,9	167	44,5	44,2
		056	Partenheim	1 046	963	1 147	1 574	8,4	191	40,5	31,8
		058	Saulheim	3 521	4 157	6 090	7 200	18,9	381	44,2	33,9
		059	Schornsheim	1 284	1 212	1 393	1 585	8,9	177	35,6	36,1
		061	Spiesheim	800	713	840	993	7,3	138	35,6	36,8
		063	Sulzheim	702	666	787	1 093	6,1	183	40,9	30,3
		064	Udenheim	895	804	969	1 298	8,0	164	38,9	34,7
		065	Vendersheim	491	384	395	576	4,2	139	36,8	36,5
		068	Wallertheim	1 449	1 227	1 100	1 799	8,1	223	41,9	28,1
		073	Wörrstadt	3 245	4 999	6 368	7 577	16,8	452	38,8	39,5
			VG Wörrstadt	16 795	18 093	22 329	28 161	112,6	251	41,4	35,3
			LK Alzey-Worms	94 516	96 284	105 232	126 502	588,1	216	40,9	38,6
332			LK Bad Dürkheim								
	00	002	Bad Dürkheim, Stadt	13 571	16 589	17 209	18 830	102,7	182	37,9	57,0
	00	024	Grünstadt, Stadt	7 782	10 649	12 517	13 288	18,1	734	37,6	47,7
	00	025	Haßloch	12 291	18 050	19 272	20 747	40,0	520	37,7	46,8
332	01		VG Deidesheim								
		009	Deidesheim, Stadt	2 961	3 066	3 632	3 748	26,5	142	37,9	55,0
		017	Forst an der Weinstraße	746	659	689	853	3,6	232	39,4	50,6
		035	Meckenheim	2 297	2 601	2 850	3 370	15,1	225	38,9	38,1
		039	Niederkirchen bei Deidesheim	1 602	1 820	1 951	2 390	3,8	633	38,4	35,0
		043	Ruppertsberg	1 198	1 270	1 356	1 406	8,1	173	36,8	45,1
			VG Deidesheim	8 804	9 416	10 478	11 767	57,0	207	38,3	44,2
332	02		VG Freinsheim								
		005	Bobenheim am Berg	465	472	773	838	6,3	133	37,1	51,1
		008	Dackenheim	422	372	311	408	3,3	123	35,0	39,7
		015	Erpolzheim	757	684	1 184	1 193	3,6	332	32,3	41,0
		019	Freinsheim, Stadt	3 449	3 526	4 350	4 996	13,6	367	38,3	39,9
		026	Herxheim am Berg	581	606	547	723	4,3	170	41,7	33,2
		028	Kallstadt	1 168	1 123	1 111	1 179	6,6	181	34,2	44,6
		049	Weisenheim am Berg	929	962	1 749	1 676	9,2	186	37,4	69,1
		050	Weisenheim am Sand	3 168	3 503	4 160	4 386	13,7	320	38,2	49,0
			VG Freinsheim	10 939	11 248	14 185	15 399	60,7	255	37,4	46,0
332	03		VG Grünstadt-Land								
		003	Battenberg (Pfalz)	244	308	446	393	5,5	71	22,9	69,2
		004	Bissersheim	411	349	415	460	2,6	181	36,7	39,4
		006	Bockenheim an der Weinstraße	2 282	2 109	2 194	2 254	11,2	201	37,9	42,7
		010	Dirmstein	1 924	2 295	2 625	3 086	14,7	211	38,4	44,0
		012	Ebertsheim	1 399	1 379	1 301	1 393	5,3	265	38,5	40,7

3.3 Systematisches Verzeichnis der Gemeinden

Schlüssel			Landkreis (LK) Verbandsgemeinde (VG) Gemeinde	Bevölkerung				Fläche	Bevölkerungs- dichte	Jugend- quotient	Alten- quotient
KR	VG	GE		13.09. 1950	31.12. 1970	31.12. 1990	30.06. 2005				
				Anzahl				km ²	je km ²	je 100	

Schlüssel: KR: Kreisfreie Stadt/Landkreis, VG: Verbandsgemeinde, GE: Gemeinde

			021	Gerolsheim	749	974	1 365	1 689	4,8	352	35,7	39,8
			023	Großkarlbach	874	841	1 014	1 172	5,3	224	33,1	40,6
			029	Kindenheim	1 049	899	932	1 060	9,0	118	33,8	40,2
			030	Kirchheim an der Wein- straße	1 303	1 541	1 407	1 730	9,0	193	37,8	45,6
			031	Kleinkarlbach	721	849	731	920	2,7	340	47,6	40,9
			033	Laumersheim	695	719	902	879	4,9	182	38,8	50,5
			036	Mertesheim	369	338	338	404	2,2	183	43,8	41,9
			038	Neuleiningen	843	770	780	871	9,1	98	36,0	44,6
			040	Obersülzen	442	425	366	552	3,5	154	30,9	33,0
			041	Obrigheim (Pfalz)	2 385	2 658	2 441	2 805	10,8	262	37,7	48,8
			042	Quirnheim	572	620	575	737	4,5	163	41,4	36,8
				VG Grünstadt-Land	16 262	17 074	17 832	20 405	104,9	195	37,4	43,5
332	04			VG Hettenleidelheim								
			001	Altleiningen	1 401	1 786	1 912	1 928	11,5	168	35,9	44,1
			007	Carlsberg	1 840	2 425	3 050	3 544	7,0	503	38,0	44,8
			027	Hettenleidelheim	2 703	3 128	3 128	3 094	5,1	614	44,2	52,6
			044	Tiefenthal	577	589	709	864	4,2	208	39,8	43,6
			047	Wattenheim	1 264	1 376	1 562	1 611	12,5	129	42,0	48,9
				VG Hettenleidelheim	7 785	9 304	10 361	11 041	40,3	275	40,0	47,3
332	05			VG Lambrecht (Pfalz)								
			014	Elmstein	2 831	3 012	3 005	2 727	75,7	36	39,4	55,6
			016	Esthal	1 460	1 858	1 525	1 562	15,5	101	41,2	59,3
			018	Frankeneck	887	1 089	894	868	4,8	186	42,2	56,7
			032	Lambrecht (Pfalz), Stadt	4 788	4 819	4 108	4 068	8,3	487	43,5	44,9
			034	Lindenberg	1 250	1 503	1 256	1 182	3,8	314	40,8	63,0
			037	Neidenfels	1 167	1 260	1 016	971	6,7	147	39,8	50,1
			048	Weidenthal	2 180	2 594	2 166	2 007	14,5	139	41,4	57,1
				VG Lambrecht (Pfalz)	14 563	16 135	13 970	13 385	129,2	104	41,5	53,2
332	06			VG Wachenheim an der Weinstraße								
			013	Ellerstadt	1 098	1 396	1 987	2 269	6,3	358	39,1	45,6
			020	Friedelsheim	928	1 053	1 390	1 510	4,2	360	41,6	51,4
			022	Gönnheim	971	1 023	1 243	1 509	6,5	229	41,3	44,7
			046	Wachenheim an der Weinstraße, Stadt	2 635	3 360	4 225	4 777	25,0	191	42,2	65,2
				VG Wachenheim an der Weinstraße	5 632	6 832	8 845	10 065	42,0	239	41,2	55,1
				LK Bad Dürkheim	97 629	115 297	124 669	134 927	594,8	227	38,5	48,7
333				Donnersbergkreis								
333	01			VG Alsenz-Obermoschel								
			003	Alsenz	1 827	1 929	1 809	1 764	12,9	139	39,0	50,1
			021	Finkenbach-Gersweiler	592	494	370	332	7,7	44	29,2	49,0
			023	Gaugrehweiler	585	571	498	552	9,9	56	36,6	38,2
			036	Kalkofen	286	263	235	199	1,8	113	37,7	56,6

3.3 Systematisches Verzeichnis der Gemeinden

Schlüssel			Landkreis (LK) Verbandsgemeinde (VG) Gemeinde	Bevölkerung				Fläche	Bevölkerungs- dichte	Jugend- quotient	Alten- quotient
KR	VG	GE		13.09. 1950	31.12. 1970	31.12. 1990	30.06. 2005				
				Anzahl				km ²	je km ²	je 100	

Schlüssel: KR: Kreisfreie Stadt/Landkreis, VG: Verbandsgemeinde, GE: Gemeinde

			043	Mannweiler-Cölln	541	475	431	437	4,9	89	45,4	47,1
			049	Münsterappel	565	565	528	561	6,3	87	36,4	42,2
			050	Niederhausen an der Appel	362	340	288	252	5,5	46	33,8	47,5
			051	Niedermoschel	545	534	457	558	6,6	85	44,9	52,6
			053	Oberhausen an der Appel	234	208	179	153	3,3	48	45,8	76,4
			054	Obermoschel, Stadt	1 353	1 334	1 166	1 205	10,2	121	45,6	52,3
			055	Oberndorf	279	299	276	265	2,8	91	34,0	46,1
			067	Schiersfeld	331	318	294	270	7,1	38	42,4	60,6
			072	Sitters	147	148	112	130	2,6	47	60,3	34,9
			078	Unkenbach	285	277	258	246	5,1	49	40,0	45,9
			079	Waldgrehweiler	360	325	251	233	7,8	31	38,3	67,8
			083	Winterborn	251	224	187	196	8,5	23	45,6	45,6
				VG AIsenz-Ober- moschel	8 543	8 304	7 339	7 353	103,0	72	40,3	49,6
333	02			VG Eisenberg (Pfalz)								
			019	Eisenberg (Pfalz), Stadt	4 595	7 674	8 560	9 777	18,7	527	42,7	41,2
			038	Kerzenheim	1 495	1 974	2 031	2 273	17,9	127	40,7	39,9
			060	Ramsen	1 403	1 770	1 789	1 835	27,1	68	39,6	45,5
				VG Eisenberg (Pfalz)	7 493	11 418	12 380	13 885	63,7	219	42,0	41,6
333	03			VG Göllheim								
			001	Albisheim (Pfrimm)	1 374	1 295	1 400	1 755	10,7	163	49,7	42,3
			006	Biedesheim	767	619	538	655	6,3	106	40,4	42,9
			012	Bubenheim	441	385	400	457	2,9	157	36,3	42,1
			017	Dreisen	801	817	920	1 037	9,0	113	45,0	38,0
			018	Einselthum	561	538	620	857	5,5	159	46,0	33,5
			026	Göllheim	1 863	2 358	3 363	3 746	18,0	211	40,6	38,6
			032	Immesheim	243	201	148	160	3,0	54	59,7	50,6
			041	Lautersheim	519	461	539	637	3,7	174	38,9	34,9
			058	Ottersheim	265	224	341	391	2,7	140	42,9	45,8
			064	Rüssingen	565	466	391	499	4,8	102	40,4	41,5
			074	Standenbühl	312	237	224	230	1,3	178	32,6	40,3
			081	Weitersweiler	318	227	362	482	4,5	107	44,8	30,3
			501	Zellertal	1 341	1 246	1 205	1 226	6,9	180	37,4	47,5
				VG Göllheim	9 370	9 074	10 451	12 132	79,5	154	42,3	39,9
333	04			VG Kirchheimbolanden								
			005	Bennhausen	161	115	137	136	1,5	95	44,4	29,6
			007	Bischheim	765	643	569	735	6,6	113	40,9	34,4
			010	Bolanden	1 356	1 694	1 540	2 437	17,4	139	45,9	32,4
			013	Dannenfels	940	893	928	958	15,8	61	36,1	46,8
			022	Gauersheim	703	582	568	627	5,3	120	45,4	49,4
			031	Ilbesheim	677	525	484	517	6,1	84	42,2	35,6
			035	Jakobsweiler	326	265	212	230	2,4	98	38,3	56,7
			039	Kirchheimbolanden, Stadt	4 783	5 512	6 648	8 010	26,4	304	43,7	44,4
			040	Kriegsfeld	1 246	1 192	1 152	1 097	26,4	42	35,1	40,9
			045	Marnheim	1 470	1 539	1 411	1 667	10,0	165	46,5	36,9
			046	Mörsfeld	512	434	368	548	5,3	106	47,3	31,2

3.3 Systematisches Verzeichnis der Gemeinden

Schlüssel			Landkreis (LK) Verbandsgemeinde (VG) Gemeinde	Bevölkerung				Fläche	Bevölkerungs- dichte	Jugend- quotient	Alten- quotient
KR	VG	GE		13.09. 1950	31.12. 1970	31.12. 1990	30.06. 2005				
				Anzahl				km ²	je km ²	je 100	

Schlüssel: KR: Kreisfreie Stadt/Landkreis, VG: Verbandsgemeinde, GE: Gemeinde

			047	Morschheim	638	495	548	774	6,5	117	37,0	25,9
			056	Oberwiesen	470	514	510	493	1,6	302	36,7	61,6
			057	Orbis	492	494	566	684	5,7	125	34,7	32,4
			062	Rittersheim	263	169	156	203	4,0	51	59,8	47,4
			076	Stetten	664	539	507	670	6,5	99	46,4	31,1
				VG Kirchheimbolanden	15 466	15 605	16 304	19 786	147,4	134	42,7	40,0
333	05			VG Rockenhausen								
			004	Bayerfeld-Steckweiler	585	569	470	472	8,6	54	35,9	49,0
			008	Bisterschied	392	337	298	285	5,2	54	41,0	52,8
			014	Dielkirchen	787	652	574	555	8,1	70	48,5	46,7
			016	Dörrmoschel	231	200	150	144	2,9	52	63,4	46,5
			024	Gehrweiler	375	396	386	342	4,1	84	22,6	62,9
			025	Gerbach	689	642	565	584	7,3	79	46,0	49,0
			028	Gundersweiler	541	519	477	570	10,4	54	43,6	37,3
			034	Imsweiler	672	697	623	595	9,9	60	41,3	54,5
			037	Katzenbach	539	505	526	546	6,1	91	39,5	43,5
			061	Ransweiler	404	373	321	314	4,8	64	46,0	58,7
			065	Ruppertsecken	398	384	350	395	9,4	42	50,6	74,7
			066	Sankt Alban	363	375	308	340	5,5	64	44,1	42,5
			068	Schönborn	227	158	142	133	2,6	53	43,3	62,7
			073	Stahlberg	264	271	201	188	2,6	73	51,2	69,8
			077	Teschenmoschel	191	175	124	113	3,7	31	17,2	62,5
			084	Würzweiler	259	221	208	209	2,3	90	42,5	54,7
			201	Rathskirchen	298	254	218	231	5,1	45	46,7	43,3
			202	Reichsthal	147	128	115	103	2,2	48	37,9	41,4
			203	Seelen	229	217	174	167	3,2	54	36,2	45,7
			502	Rockenhausen, Stadt	3 567	4 924	5 492	5 749	36,8	157	32,6	48,4
				VG Rockenhausen	11 158	11 997	11 722	12 035	140,8	86	37,4	49,7
333	06			VG Winnweiler								
			009	Börrstadt	827	963	857	963	15,1	64	51,7	40,5
			011	Breunigweiler	291	274	415	437	3,2	139	37,1	33,7
			020	Falkenstein	308	255	215	225	7,5	30	40,7	66,7
			027	Gonbach	241	266	404	495	2,9	173	43,0	39,7
			030	Höringen	511	503	609	742	10,7	71	41,5	40,3
			033	Imsbach	817	900	950	982	8,9	114	42,2	45,2
			042	Lohnsfeld	619	647	737	973	6,9	144	39,1	34,6
			048	Münchweiler an der Alsenz	866	1 073	1 060	1 262	7,1	177	43,5	37,4
			069	Schweisweiler	409	366	345	356	4,9	74	44,6	49,5
			071	Sippersfeld	873	900	1 006	1 181	13,2	89	39,1	43,7
			075	Steinbach am Donners- berg	690	683	726	809	4,4	182	46,3	50,0
			080	Wartenberg-Rohrbach	235	283	395	577	4,5	126	48,4	28,6
			503	Winnweiler	3 123	3 569	3 898	4 785	21,8	219	45,4	41,9
				VG Winnweiler	9 810	10 682	11 617	13 787	111,2	125	43,9	41,2
				Donnersbergkreis	61 840	67 080	69 813	78 978	645,5	123	41,7	42,8

3.3 Systematisches Verzeichnis der Gemeinden

Schlüssel			Landkreis (LK) Verbandsgemeinde (VG) Gemeinde	Bevölkerung				Fläche	Bevölkerungs- dichte	Jugend- quotient	Alten- quotient
KR	VG	GE		13.09. 1950	31.12. 1970	31.12. 1990	30.06. 2005				
				Anzahl				km ²	je km ²	je 100	

Schlüssel: KR: Kreisfreie Stadt/Landkreis, VG: Verbandsgemeinde, GE: Gemeinde

334			LK Germersheim								
	00	007	Germersheim, Stadt	6 623	11 440	15 277	20 777	21,4	977	39,6	26,1
	00	501	Wörth am Rhein, Stadt	7 583	15 046	17 315	17 509	131,6	133	40,0	48,1
334	01		VG Bellheim								
		001	Bellheim	4 738	6 364	7 355	8 469	20,4	415	40,1	41,8
		014	Knittelsheim	708	657	734	1 002	6,4	153	44,2	32,8
		023	Ottersheim bei Landau	1 240	1 351	1 613	1 840	7,9	232	42,0	35,6
		036	Zeiskam	2 155	1 902	1 853	2 275	8,9	256	49,5	35,1
			VG Bellheim	8 841	10 274	11 555	13 586	43,6	312	42,2	39,2
334	02		VG Hagenbach								
		002	Berg (Pfalz)	1 211	1 777	1 950	2 169	6,8	317	39,1	44,1
		008	Hagenbach, Stadt	2 336	4 336	4 934	5 420	15,9	344	39,5	33,7
		021	Neuburg am Rhein	1 958	2 605	2 513	2 549	8,3	309	35,3	47,7
		027	Scheibhardt	474	529	651	693	2,9	248	41,6	45,0
			VG Hagenbach	5 979	9 247	10 048	10 831	33,7	322	38,6	39,6
334	03		VG Jockgrim								
		009	Hatzenbühl	1 602	2 252	2 447	2 734	7,8	349	36,5	38,7
		012	Jockgrim	2 619	4 549	6 210	6 925	12,6	548	38,2	42,2
		022	Neupotz	1 311	1 517	1 558	1 794	7,8	229	42,6	37,6
		024	Rhein Zabern	2 706	3 433	4 102	4 755	12,8	369	38,5	35,2
			VG Jockgrim	8 238	11 751	14 317	16 208	40,9	394	38,5	39,0
334	04		VG Kandel								
		004	Erlenbach bei Kandel	579	576	608	723	5,5	133	39,1	41,3
		005	Freckenfeld	1 153	1 312	1 461	1 640	11,1	148	40,6	42,0
		013	Kandel, Stadt	5 118	6 459	8 070	8 351	26,6	315	37,5	44,0
		020	Minfeld	1 105	1 474	1 551	1 580	8,4	192	38,0	43,9
		030	Steinweiler	1 458	1 552	1 518	1 791	11,9	152	44,6	41,0
		031	Vollmersweiler	189	178	235	223	2,2	106	28,3	30,3
		034	Winden	744	710	832	1 051	3,2	328	44,6	36,1
			VG Kandel	10 346	12 261	14 275	15 359	68,9	225	39,1	42,5
334	05		VG Lingenfeld								
		006	Freisbach	589	540	839	1 042	5,0	211	44,4	30,4
		017	Lingenfeld	2 856	3 784	4 532	5 348	15,3	350	41,5	34,9
		018	Lustadt	2 572	2 967	3 021	3 404	23,8	142	45,9	41,5
		028	Schwegenheim	1 757	2 057	2 336	2 959	12,3	241	49,7	33,4
		032	Weingarten (Pfalz)	1 237	1 356	1 334	1 565	6,7	233	42,6	39,3
		033	Westheim (Pfalz)	898	1 115	1 439	1 747	7,1	248	43,2	36,6
			VG Lingenfeld	9 909	11 819	13 501	16 065	70,1	229	44,4	36,3
334	06		VG Rülzheim								
		011	Hördt	2 117	2 234	2 121	2 424	18,5	132	40,6	46,3
		015	Kuhardt	1 159	1 528	1 681	1 904	4,9	390	39,7	40,3
		016	Leimersheim	1 668	2 061	2 257	2 610	13,0	202	41,7	43,0
		025	Rülzheim	4 172	5 338	7 162	7 819	16,7	472	37,9	40,5
			VG Rülzheim	9 116	11 161	13 221	14 757	53,0	280	39,2	41,8

3.3 Systematisches Verzeichnis der Gemeinden

Schlüssel			Landkreis (LK) Verbandsgemeinde (VG) Gemeinde	Bevölkerung				Fläche	Bevölkerungs- dichte	Jugend- quotient	Alten- quotient
KR	VG	GE		13.09. 1950	31.12. 1970	31.12. 1990	30.06. 2005				
				Anzahl				km ²	je km ²	je 100	

Schlüssel: KR: Kreisfreie Stadt/Landkreis, VG: Verbandsgemeinde, GE: Gemeinde

LK Germersheim 66 635 92 999 109 509 125 092 463,3 271 40,2 38,4

335			LK Kaiserslautern							
335	01		VG Bruchmühlbach- Miesau							
		003	Bruchmühlbach-Miesau	4 740	6 570	7 477	7 678	26,9	287	51,6 46,0
		011	Gerhardsbrunn	221	145	151	159	10,0	16	50,0 36,9
		201	Lamsborn	740	801	819	806	4,7	170	41,5 49,9
		202	Langwieden	213	230	257	273	7,0	40	59,9 32,0
		203	Martinshöhe	1 240	1 761	1 744	1 771	10,9	163	32,4 62,2
			VG Bruchmühlbach- Miesau	7 154	9 507	10 448	10 687	59,6	180	47,8 48,5
335	02		VG Enkenbach-Alsenborn							
		004	Enkenbach-Alsenborn	4 672	6 545	7 056	7 124	30,0	238	38,0 52,3
		026	Mehlingen	2 174	2 773	3 108	3 897	21,9	177	44,1 38,8
		028	Neuhemsbach	512	585	616	838	6,7	127	42,4 41,7
		205	Sembach	615	780	876	1 178	5,5	215	41,1 33,5
			VG Enkenbach-Alsen- born	7 973	10 683	11 656	13 037	64,1	204	40,5 45,7
335	03		VG Hochspeyer							
		007	Fischbach	605	630	755	837	15,0	56	39,8 42,6
		010	Frankenstein	1 147	1 411	1 078	1 067	13,8	78	34,4 44,9
		015	Hochspeyer	3 434	4 301	4 452	4 769	22,7	212	41,2 46,5
		048	Waldleiningen	333	391	465	431	26,7	16	42,9 50,9
			VG Hochspeyer	5 519	6 733	6 750	7 104	78,2	92	40,1 46,1
335	04		VG Kaiserslautern-Süd							
		021	Krickenbach	704	961	1 138	1 195	10,0	120	36,6 49,8
		023	Linden	923	1 267	1 264	1 200	5,1	242	42,3 53,6
		037	Queidersbach	1 709	2 311	2 553	2 840	14,8	192	36,9 39,0
		045	Stelzenberg	687	907	1 148	1 228	9,2	136	35,3 43,1
		047	Trippstadt	1 637	2 162	2 599	3 152	43,7	71	37,6 52,3
		204	Schopp	892	1 331	1 457	1 523	11,4	135	38,8 48,3
			VG Kaiserslautern-Süd	6 552	8 939	10 159	11 138	94,2	119	37,7 47,0
335	05		VG Landstuhl							
		002	Bann	1 620	2 173	2 263	2 360	13,0	183	40,4 40,9
		012	Hauptstuhl	930	1 114	1 090	1 286	5,0	256	46,2 46,8
		018	Kindsbach	1 945	2 783	2 498	2 509	8,8	282	41,4 51,7
		022	Landstuhl, Sickingen- stadt, Stadt	6 903	9 062	8 556	8 956	15,3	583	41,7 48,3
		027	Mittelbrunn	619	652	621	697	9,0	78	39,9 38,2
		031	Oberarnbach	341	391	448	455	5,1	89	35,5 40,6
			VG Landstuhl	12 358	16 175	15 476	16 263	56,1	289	41,6 46,9
335	06		VG Otterbach							
		009	Frankelbach	310	337	335	339	5,3	63	46,0 46,0

3.3 Systematisches Verzeichnis der Gemeinden

Schlüssel			Landkreis (LK) Verbandsgemeinde (VG) Gemeinde	Bevölkerung				Fläche	Bevölkerungs- dichte	Jugend- quotient	Alten- quotient
KR	VG	GE		13.09. 1950	31.12. 1970	31.12. 1990	30.06. 2005				
				Anzahl				km ²	je km ²	je 100	

Schlüssel: KR: Kreisfreie Stadt/Landkreis, VG: Verbandsgemeinde, GE: Gemeinde

			014	Hirschhorn/Pfalz	622	723	681	822	3,3	250	49,6	45,4
			017	Katzweiler	1 373	1 629	1 605	1 737	9,4	185	38,4	49,4
			025	Mehlbach	911	1 040	1 016	1 182	9,0	131	44,3	49,2
			033	Olsbrücken	1 216	1 190	1 183	1 148	7,2	161	40,5	54,1
			034	Otterbach	3 123	3 584	3 505	4 022	6,2	655	40,6	50,0
			046	Sulzbachtal	424	441	471	483	6,7	75	43,1	52,9
				VG Otterbach	7 979	8 944	8 796	9 733	47,2	208	41,7	49,9
335	07			VG Otterberg								
			013	Heiligenmoschel	548	593	564	695	8,7	79	42,5	41,7
			029	Niederkirchen	2 031	1 829	1 966	2 106	23,9	87	43,5	39,6
			035	Otterberg, Stadt	3 524	4 425	4 608	5 256	32,1	164	38,8	42,6
			041	Schallodenbach	962	1 005	912	941	7,5	126	31,8	47,0
			042	Schneckenhausen	472	505	564	625	3,7	167	41,0	38,7
				VG Otterberg	7 537	8 357	8 614	9 623	75,8	127	39,5	42,1
335	08			VG Ramstein-Miesenbach								
			016	Hütschenhausen	3 337	3 921	3 870	4 054	18,0	227	45,7	49,7
			020	Kottweiler-Schwanden	1 096	1 326	1 242	1 372	7,6	180	42,2	46,8
			030	Niedermohr	1 451	1 569	1 604	1 521	12,1	125	37,9	40,4
			038	Ramstein-Miesenbach, Stadt	5 450	7 960	7 456	8 107	43,0	190	45,5	45,3
			044	Steinwenden	1 963	2 476	2 408	2 574	11,8	216	41,2	48,4
				VG Ramstein- Miesenbach	13 297	17 252	16 580	17 628	92,6	191	44,0	46,4
335	09			VG Weilerbach								
			005	Erzenhausen	404	449	597	728	5,6	131	40,7	36,9
			006	Eulenbis	339	346	469	534	4,0	134	39,4	36,8
			019	Kollweiler	438	348	352	418	5,6	76	38,9	29,0
			024	Mackenbach	1 387	1 608	1 870	2 013	3,5	582	41,0	42,9
			040	Rodenbach	1 765	2 457	2 621	3 353	13,7	244	42,9	41,6
			043	Schwedelbach	675	765	878	1 092	8,4	130	41,1	40,6
			049	Weilerbach	1 997	2 744	3 372	4 550	16,0	279	46,3	44,1
			501	Reichenbach-Steegen	1 481	1 421	1 390	1 470	15,1	98	42,8	44,1
				VG Weilerbach	8 486	10 138	11 549	14 158	72,0	197	43,1	41,9
				LK Kaiserslautern	76 855	96 728	100 028	109 371	639,9	171	41,9	46,0
336				LK Kusel								
336	01			VG Altenglan								
			003	Altenglan	2 532	3 283	3 124	3 020	13,6	223	37,5	55,5
			009	Bosenbach	991	912	830	830	8,2	101	37,0	48,0
			021	Elzweiler	185	205	198	149	2,1	73	37,2	59,0
			022	Erdesbach	638	680	575	623	3,9	162	42,0	53,7
			025	Föckelberg	375	424	401	403	4,0	102	34,7	47,3
			046	Horschbach	381	353	285	266	7,1	38	31,8	44,2
			066	Neunkirchen am Potzberg	485	491	466	459	5,0	93	45,9	47,5
			067	Niederlalen	571	473	404	343	8,8	40	39,9	56,7
			068	Niederstauftenbach	281	269	294	298	2,0	147	46,2	57,2

3.3 Systematisches Verzeichnis der Gemeinden

Schlüssel			Landkreis (LK) Verbandsgemeinde (VG) Gemeinde	Bevölkerung				Fläche	Bevöl- kerungs- dichte	Jugend- quotient	Alten- quotient
KR	VG	GE		13.09. 1950	31.12. 1970	31.12. 1990	30.06. 2005				
				Anzahl				km ²	je km ²	je 100	

Schlüssel: KR: Kreisfreie Stadt/Landkreis, VG: Verbandsgemeinde, GE: Gemeinde

			071	Oberstausenbach	213	225	202	270	2,7	98	51,0	29,7
			079	Rammelsbach	1 987	2 164	1 960	1 745	2,6	670	36,7	53,9
			081	Rathweiler	193	163	150	179	4,2	43	38,5	50,0
			089	Rutsweiler am Glan	332	363	398	366	1,6	231	37,5	54,2
			099	Ulmet	820	858	768	757	7,1	107	34,0	50,7
			103	Welchweiler	381	305	223	214	3,5	64	45,0	55,0
			106	Bedesbach	564	766	726	786	4,4	172	37,0	46,9
				VG Altenglan	10 929	11 934	11 004	10 708	80,8	133	38,2	51,9
336	02			VG Glan-Münchweiler								
			008	Börsborn	483	507	387	391	3,9	101	51,6	54,2
			031	Glan-Münchweiler	1 149	1 242	1 143	1 219	6,0	199	42,3	54,3
			037	Henschtal	452	426	403	384	3,5	111	43,3	46,3
			041	Herschweiler-Pettersheim	1 213	1 400	1 403	1 365	7,5	184	44,2	51,9
			047	Hüffler	472	578	567	596	3,7	165	37,7	38,6
			054	Krottelbach	655	802	758	772	5,6	140	41,3	50,7
			056	Langenbach	448	478	487	479	6,6	74	35,9	40,2
			064	Nanzdietschweiler	1 338	1 428	1 276	1 275	9,8	128	43,6	45,7
			082	Rehweiler	473	484	415	475	6,7	70	39,1	36,2
			096	Steinbach am Glan	923	1 025	963	953	6,9	139	47,0	42,8
			101	Wahnwegen	748	791	771	747	4,6	159	39,4	56,1
			107	Matzenbach	548	569	660	694	7,0	101	42,1	38,6
			501	Quirnbach/Pfalz	653	641	537	556	6,1	89	39,1	42,8
				VG Glan-Münchweiler	9 555	10 371	9 770	9 906	77,8	127	42,3	46,8
336	03			VG Kusel								
			002	Albessen	180	165	163	136	4,4	30	53,3	70,0
			006	Blaubach	331	398	446	451	3,1	144	29,2	44,6
			015	Dennweiler-Frohnbach	376	333	294	302	6,1	49	43,3	40,9
			018	Ehweiler	228	219	205	191	3,6	52	29,0	58,0
			024	Etschberg	635	668	637	646	3,5	194	34,0	45,2
			034	Haschbach am Remigius- berg	611	583	656	733	4,0	180	41,5	47,0
			039	Herschweiler	489	558	523	575	2,9	206	44,6	43,9
			051	Körborn	348	297	364	362	5,9	62	34,8	45,3
			052	Konken	831	784	770	794	7,0	113	37,4	55,6
			055	Kusel, Stadt	5 174	6 220	5 647	5 183	14,4	361	39,9	56,4
			070	Oberalben	340	294	246	266	5,6	49	41,5	61,5
			077	Pfeffelbach	1 051	1 015	981	1 025	11,3	91	37,8	48,6
			084	Reichweiler	423	542	577	558	3,9	146	34,1	36,9
			088	Ruthweiler	532	523	507	526	3,3	157	37,9	47,2
			091	Schellweiler	542	521	517	562	4,3	131	42,1	44,1
			094	Selchenbach	391	414	356	383	4,8	79	39,5	55,9
			097	Thallichtenberg	629	565	615	608	5,7	107	35,6	45,0
			098	Theisbergstegen	828	859	779	713	5,0	142	30,5	50,3
				VG Kusel	13 939	14 958	14 283	14 014	98,8	142	38,2	50,8
336	04			VG Lauterecken								
			001	Adenbach	237	172	183	189	2,9	64	30,0	40,9
			012	Buborn	181	134	152	159	2,9	56	50,6	30,3

3.3 Systematisches Verzeichnis der Gemeinden

Schlüssel			Landkreis (LK) Verbandsgemeinde (VG) Gemeinde	Bevölkerung				Fläche	Bevölkerungs- dichte	Jugend- quotient	Alten- quotient
KR	VG	GE		13.09. 1950	31.12. 1970	31.12. 1990	30.06. 2005				
				Anzahl				km ²	je km ²	je 100	

Schlüssel: KR: Kreisfreie Stadt/Landkreis, VG: Verbandsgemeinde, GE: Gemeinde

013	Cronenberg	258	255	211	169	2,7	64	18,1	62,8	
014	Deimberg	189	151	120	112	2,1	53	23,1	47,7	
029	Ginsweiler	434	365	350	341	4,0	83	42,9	60,1	
030	Glanbrücken	615	554	534	531	4,6	118	35,8	43,7	
033	Grumbach	641	555	575	528	3,3	159	38,0	53,3	
035	Hausweiler	109	108	82	56	1,6	38	27,6	75,9	
038	Heinzenhausen	294	303	256	309	2,2	139	35,5	43,6	
040	Herren-Sulzbach	216	213	208	195	2,9	64	33,7	45,2	
043	Hohenöllen	506	486	450	392	5,2	75	37,1	54,5	
044	Homberg	271	243	242	221	10,9	21	38,0	37,2	
045	Hoppstädten	429	403	363	353	6,2	56	36,7	59,3	
049	Kappeln	315	277	232	181	7,7	23	49,4	60,0	
050	Kirweiler	312	295	244	198	6,3	32	45,9	58,2	
057	Langweiler	299	308	282	279	4,2	67	36,6	59,9	
058	Lauterecken, Stadt	2 451	2 793	2 377	2 274	8,9	259	38,4	65,3	
060	Lohnweiler	506	495	445	461	4,9	95	39,1	48,4	
061	Medard	661	594	550	518	6,0	86	33,7	52,0	
062	Merzweiler	195	182	205	203	2,3	90	34,2	40,2	
065	Nerzweiler	212	156	141	129	2,1	64	52,4	65,1	
074	Odenbach	1 151	1 102	951	934	8,0	117	38,8	52,6	
075	Offenbach-Hundheim	1 344	1 384	1 339	1 304	7,9	164	40,6	46,3	
095	Sankt Julian	1 528	1 506	1 409	1 271	14,1	92	38,1	51,8	
100	Unterjeckenbach	160	143	121	102	7,4	14	24,6	63,2	
104	Wiesweiler	534	566	495	476	3,3	144	43,3	58,8	
	VG Lauterecken	14 048	13 743	12 517	11 885	134,5	89	38,0	53,5	
336	05	VG Schönenberg-Kübelberg								
	004	Altenkirchen	1 200	1 279	1 320	1 380	6,4	216	37,7	42,6
	011	Brücken (Pfalz)	2 060	2 500	2 341	2 339	8,1	292	44,0	55,3
	016	Dittweiler	773	813	838	932	5,6	168	44,5	36,7
	027	Frohnhofen	450	463	532	586	3,9	154	41,1	41,7
	032	Gries	880	926	984	1 019	4,0	251	47,2	56,8
	076	Ohmbach	712	835	803	846	3,9	219	45,6	46,5
	092	Schönenberg-Kübelberg	3 787	4 734	4 898	5 774	18,7	314	43,6	43,1
		VG Schönenberg-Kübelberg	9 862	11 550	11 716	12 876	50,7	257	43,3	45,8
336	06	VG Waldmohr								
	010	Breitenbach	1 674	2 062	2 023	2 099	8,9	236	43,8	44,9
	017	Dunzweiler	1 052	1 126	1 034	972	5,5	177	39,6	48,3
	102	Waldmohr	2 591	3 559	5 248	5 379	13,1	414	39,9	51,3
		VG Waldmohr	5 317	6 747	8 305	8 450	27,5	309	40,8	49,3
336	07	VG Wolfstein								
	005	Aschbach	409	352	342	364	4,5	82	42,5	41,0
	019	Einöllen	632	555	493	493	4,9	102	39,5	58,5
	023	Eißweiler	724	648	627	467	8,1	57	37,3	52,0
	036	Hefersweiler	570	528	564	515	7,2	72	33,1	52,9
	042	Hinzweiler	501	546	441	427	5,3	81	36,7	46,0

3.3 Systematisches Verzeichnis der Gemeinden

Schlüssel			Landkreis (LK) Verbandsgemeinde (VG) Gemeinde	Bevölkerung				Fläche	Bevölkerungs- dichte	Jugend- quotient	Alten- quotient
KR	VG	GE		13.09. 1950	31.12. 1970	31.12. 1990	30.06. 2005				
				Anzahl				km ²	je km ²	je 100	

Schlüssel: KR: Kreisfreie Stadt/Landkreis, VG: Verbandsgemeinde, GE: Gemeinde

			048	Jettenbach	997	939	929	854	10,2	85	36,4	53,5
			053	Kreimbach-Kaulbach	903	971	892	959	9,1	106	40,4	54,1
			069	Nußbach	711	669	709	644	8,1	79	40,1	49,3
			072	Oberweiler im Tal	280	252	213	160	4,7	34	27,4	63,1
			073	Oberweiler-Tiefenbach	314	262	280	325	3,2	100	42,1	32,8
			085	Reipoltskirchen	487	487	369	403	7,5	54	38,9	93,7
			086	Relsberg	285	213	196	205	3,8	55	67,7	58,1
			087	Rothselberg	833	769	704	723	8,7	83	41,2	53,7
			090	Rutsweiler an der Lauter	333	276	327	387	4,3	89	39,2	42,5
			105	Wolfstein, Stadt	1 981	2 137	2 078	2 020	13,8	149	38,8	54,7
				VG Wolfstein	9 960	9 604	9 164	8 946	103,4	87	39,2	53,2
				LK Kusel	73 610	78 907	76 759	76 785	573,4	135	40,0	50,1
337				LK Südliche Weinstraße								
337	01			VG Annweiler am Trifels								
			001	Albersweiler	2 533	2 370	2 040	1 979	10,9	184	39,0	56,2
			017	Dernbach	518	553	462	488	3,9	126	38,2	47,3
			024	Eußerthal	909	1 014	896	937	12,5	75	46,9	54,6
			033	Gossersweiler-Stein	1 108	1 283	1 413	1 468	8,6	170	36,7	47,3
			054	Münchweiler am Kling- bach	205	225	209	221	2,1	104	45,0	40,0
			064	Ramberg	1 122	1 170	1 045	1 015	7,8	130	36,7	46,5
			067	Rinnthal	506	537	584	686	13,8	50	35,6	40,5
			074	Silz	574	827	816	821	8,5	97	45,2	52,6
			078	Völkersweiler	437	538	538	643	4,1	158	43,0	41,9
			080	Waldhambach	313	357	366	345	3,9	89	36,1	55,2
			081	Waldrohrbach	360	403	353	409	5,9	69	35,0	46,6
			083	Wernersberg	896	1 077	1 124	1 140	8,0	142	44,3	47,5
			501	Annweiler am Trifels, Stadt	5 793	7 387	6 995	7 178	39,9	182	39,8	54,9
				VG Annweiler am Trifels	15 274	17 741	16 841	17 330	129,9	134	40,0	51,5
337	02			VG Bad Bergzabern								
			005	Bad Bergzabern, Stadt	4 059	5 352	7 516	8 011	10,7	752	35,7	73,4
			006	Barbelroth	435	519	578	594	4,1	150	40,3	43,6
			008	Birkenhördt	542	612	631	690	8,6	81	39,6	50,0
			013	Böllenborn	209	222	240	282	4,1	69	40,4	47,0
			018	Dierbach	525	486	427	564	5,5	102	47,2	37,6
			019	Dörrenbach	867	1 071	993	977	10,1	97	37,2	59,0
			029	Gleiszellen-Gleichorbach	713	823	773	820	5,3	155	38,9	59,7
			037	Hergersweiler	144	127	205	220	1,8	120	33,3	26,7
			045	Kapellen-Drusweiler	594	689	707	952	5,8	163	41,2	35,6
			046	Kapsweyer	739	858	927	1 029	8,3	125	38,0	37,5
			049	Klingenmünster	2 760	2 853	2 249	2 327	10,7	224	36,8	48,0
			055	Niederhorbach	447	373	383	500	4,3	115	49,8	40,2
			056	Niederrotterbach	238	253	252	322	3,6	88	45,9	38,8
			058	Oberhausen	426	390	416	444	4,5	100	46,2	43,7
			059	Oberotterbach	751	927	1 106	1 283	15,4	83	44,2	53,8
			060	Oberschlettenbach	181	169	156	144	4,6	30	41,5	72,3

3.3 Systematisches Verzeichnis der Gemeinden

Schlüssel			Landkreis (LK) Verbandsgemeinde (VG) Gemeinde	Bevölkerung				Fläche	Bevölkerungs- dichte	Jugend- quotient	Alten- quotient
KR	VG	GE		13.09. 1950	31.12. 1970	31.12. 1990	30.06. 2005				
				Anzahl				km ²	je km ²	je 100	

Schlüssel: KR: Kreisfreie Stadt/Landkreis, VG: Verbandsgemeinde, GE: Gemeinde

			062	Pleisweiler-Oberhofen	687	743	793	830	5,1	165	38,7	48,1
			071	Schweigen-Rechtenbach	1 090	1 314	1 309	1 459	16,0	91	40,9	52,9
			072	Schweighofen	537	557	546	567	11,2	50	39,4	50,5
			076	Steinfeld	1 342	1 771	1 744	1 944	14,9	129	39,6	43,4
			079	Vorderweidenthal	561	671	677	654	10,1	66	41,9	56,6
				VG Bad Bergzabern	17 847	20 780	22 628	24 613	164,6	150	38,9	55,2
337	03			VG Edenkoben								
			002	Altdorf	576	559	735	746	6,4	119	29,7	40,4
			011	Böbingen	569	476	460	659	6,9	95	45,8	39,0
			015	Burrweiler	963	928	856	876	6,3	140	37,3	60,9
			020	Edenkoben, Stadt	5 861	6 695	5 877	6 787	17,9	376	42,6	45,8
			021	Edesheim	2 581	2 585	2 202	2 326	16,3	143	37,6	47,5
			025	Flemlingen	471	441	374	420	3,9	110	35,7	48,7
			027	Freimersheim (Pfalz)	680	687	761	976	5,4	180	45,7	38,9
			028	Gleisweiler	654	569	522	558	3,7	151	24,4	53,8
			032	Gommersheim	1 191	1 256	1 227	1 294	11,3	114	41,0	45,4
			035	Großfischlingen	354	373	458	666	4,3	155	46,9	31,2
			036	Hainfeld	780	677	679	743	6,2	119	36,8	36,3
			048	Kleinfischlingen	361	281	287	300	2,5	121	29,2	41,6
			066	Rhodt unter Rietburg	1 534	1 309	1 126	1 117	10,1	110	37,0	70,9
			069	Roschbach	751	672	768	826	3,4	239	41,9	43,2
			077	Venningen	886	914	870	971	9,9	98	39,6	39,0
			084	Weyher in der Pfalz	762	741	560	550	5,2	108	36,0	73,4
				VG Edenkoben	18 974	19 163	17 762	19 815	119,7	165	39,8	46,6
337	04			VG Herxheim								
			038	Herxheim bei Landau/Pfalz	6 860	7 958	9 284	10 435	29,1	361	39,2	41,2
			039	Herxheimweyher	363	397	482	485	3,6	136	35,1	47,9
			044	Insheim	1 795	2 006	2 006	2 212	8,0	275	37,6	41,6
			068	Rohrbach	1 447	1 624	1 568	1 702	9,3	185	39,0	43,8
				VG Herxheim	10 465	11 985	13 340	14 834	49,9	298	38,8	41,8
337	05			VG Landau-Land								
			007	Billigheim-Ingenheim	3 556	3 741	3 768	3 978	23,0	174	39,1	41,6
			009	Birkweiler	735	741	644	719	5,0	146	43,4	50,0
			012	Böchingen	826	763	672	780	5,4	145	44,3	45,7
			022	Eschbach	633	639	596	708	3,7	194	36,3	44,2
			026	Frankweiler	952	982	974	912	6,9	137	34,5	55,2
			031	Göcklingen	1 024	973	975	952	7,3	134	38,8	50,3
			040	Heuchelheim-Klingen	1 056	914	890	922	7,4	125	43,8	46,5
			042	Ilbesheim bei Landau in der Pfalz	957	891	1 155	1 222	6,1	205	34,2	45,0
			043	Impflingen	646	724	716	817	5,2	160	39,6	40,4
			050	Knöringen	398	423	397	465	2,5	184	37,9	39,8
			051	Leinsweiler	390	377	427	417	5,8	71	27,1	57,9
			065	Ranschbach	672	671	607	664	1,2	557	43,3	46,7
			073	Siebeldingen	1 040	1 047	940	1 067	6,1	175	47,4	47,1
			082	Walsheim	560	502	530	531	5,2	104	38,8	45,7
				VG Landau-Land	13 445	13 388	13 291	14 154	90,4	158	39,4	45,5

3.3 Systematisches Verzeichnis der Gemeinden

Schlüssel			Landkreis (LK) Verbandsgemeinde (VG) Gemeinde	Bevölkerung				Fläche	Bevölkerungs- dichte	Jugend- quotient	Alten- quotient
KR	VG	GE		13.09. 1950	31.12. 1970	31.12. 1990	30.06. 2005				
				Anzahl				km ²	je km ²	je 100	

Schlüssel: KR: Kreisfreie Stadt/Landkreis, VG: Verbandsgemeinde, GE: Gemeinde

337	06		VG Maikammer								
		047	Kirrweiler (Pfalz)	1 452	1 570	1 680	2 057	14,9	138	42,6	36,6
		052	Maikammer	4 026	3 669	3 670	4 092	13,7	303	42,4	49,9
		070	Sankt Martin	2 065	1 914	1 812	1 857	11,2	168	42,0	57,3
			VG Maikammer	7 543	7 153	7 162	8 006	39,8	203	42,3	48,0
337	07		VG Offenbach an der Queich								
		014	Bornheim	557	680	1 116	1 267	3,6	359	38,3	39,9
		023	Essingen	1 651	1 596	1 880	2 041	11,4	179	39,8	39,9
		041	Hochstadt (Pfalz)	2 036	2 213	2 267	2 500	15,4	162	39,6	39,6
		061	Offenbach an der Queich	2 865	3 475	5 051	6 019	15,2	395	36,7	35,3
			VG Offenbach an der Queich	7 109	7 964	10 314	11 827	45,6	259	38,0	37,5
			LK Südliche Weinstraße	90 657	98 174	101 338	110 579	639,9	173	39,4	47,5
338			Rhein-Pfalz-Kreis								
	00	001	Altrip	3 683	5 294	6 490	7 842	10,5	749	36,3	45,7
	00	004	Bobenheim-Roxheim	6 016	9 215	9 162	10 126	20,5	496	36,6	48,3
	00	005	Böhl-Iggelheim	7 365	9 595	10 207	10 688	32,8	327	34,3	50,8
	00	016	Lambsheim	3 941	5 546	5 459	6 110	12,8	474	39,8	49,2
	00	017	Limburgerhof	4 044	8 955	9 964	10 721	9,0	1 192	36,9	57,1
	00	019	Mutterstadt	6 983	8 410	12 263	12 456	20,5	608	35,8	50,3
	00	020	Neuhofen	3 641	5 367	7 215	7 308	12,3	599	35,5	57,2
	00	023	Römerberg	5 540	6 496	7 303	9 210	27,9	330	40,1	37,8
	00	025	Schifferstadt, Stadt	13 242	17 113	17 909	19 258	28,0	684	38,9	43,5
338	01		VG Dannstadt-Schauernheim								
		006	Dannstadt-Schauernheim	3 033	4 572	6 732	7 116	15,3	467	39,3	45,6
		014	Hochdorf-Assenheim	1 716	2 280	2 359	3 084	9,7	316	39,4	39,7
		022	Rödersheim-Gronau	2 001	2 457	2 579	2 921	8,2	356	37,5	44,7
			VG Dannstadt-Schauernheim	6 750	9 309	11 670	13 121	33,2	395	38,9	44,0
338	02		VG Dudenhofen								
		007	Dudenhofen	3 013	3 954	5 369	5 792	13,0	448	40,5	50,9
		010	Hanhofen	888	1 283	1 781	2 349	5,8	402	45,4	30,8
		011	Harthausen	1 833	2 125	2 399	3 020	8,4	360	40,9	36,7
			VG Dudenhofen	5 734	7 362	9 549	11 161	27,1	411	41,7	42,5
338	03		VG Heßheim								
		002	Beindersheim	992	2 453	2 976	2 897	5,7	509	37,0	54,0
		009	Großniedesheim	729	997	1 103	1 414	3,8	369	41,5	41,6
		012	Heßheim	1 995	2 713	3 122	3 050	5,8	528	38,7	59,4
		013	Heuchelheim bei Frankenthal	806	870	1 252	1 230	5,8	212	33,4	45,1
		015	Kleinniedesheim	566	644	711	895	3,9	230	43,6	36,6
			VG Heßheim	5 088	7 677	9 164	9 486	24,9	380	38,4	50,8

3.3 Systematisches Verzeichnis der Gemeinden

Schlüssel			Landkreis (LK) Verbandsgemeinde (VG) Gemeinde	Bevölkerung				Fläche	Bevölkerungs- dichte	Jugend- quotient	Alten- quotient
KR	VG	GE		13.09. 1950	31.12. 1970	31.12. 1990	30.06. 2005				
				Anzahl				km ²	je km ²	je 100	

Schlüssel: KR: Kreisfreie Stadt/Landkreis, VG: Verbandsgemeinde, GE: Gemeinde

338	04	VG Maxdorf								
	003	Birkenheide	1 374	2 120	2 487	3 242	2,9	1 115	40,4	40,3
	008	Fußgönheim	1 510	2 085	2 567	2 451	6,7	373	39,5	53,2
	018	Maxdorf	3 742	4 789	6 103	6 947	7,4	943	40,9	47,3
		VG Maxdorf	6 626	8 994	11 157	12 640	16,9	749	40,5	46,6

338	05	VG Waldsee								
	021	Otterstadt	2 033	2 469	3 299	3 272	15,6	211	34,9	46,7
	026	Waldsee	3 477	4 421	4 528	5 351	12,9	413	33,8	38,3
		VG Waldsee	5 510	6 890	7 827	8 623	28,5	303	34,2	41,4
		Rhein-Pfalz-Kreis	84 163	116 223	135 339	148 750	304,9	488	37,9	47,0

339		LK Mainz-Bingen								
	00	005 Bingen am Rhein, große kreisangehörige Stadt	21 745	25 493	23 853	24 850	37,7	659	34,7	47,5
	00	009 Budenheim	4 465	7 460	7 719	8 545	10,6	808	34,5	42,4
	00	030 Ingelheim am Rhein, große kreisangehörige Stadt	14 218	19 963	21 153	24 648	49,9	498	36,4	40,0

339	01	VG Rhein-Nahe								
	003	Bacharach, Stadt	3 091	2 687	2 385	2 120	23,7	91	39,5	60,1
	007	Breitscheid	192	179	143	145	5,3	28	38,0	49,4
	036	Manubach	535	423	376	361	7,7	48	39,4	43,3
	038	Münster-Sarmsheim	2 359	2 859	2 620	2 851	6,9	412	40,1	45,3
	040	Niederheimbach	1 229	1 071	852	795	7,4	108	42,3	56,7
	044	Oberdiebach	964	914	970	926	8,4	111	32,7	52,4
	045	Oberheimbach	672	695	681	678	8,7	78	40,2	44,2
	058	Trechtingshausen	1 000	1 175	1 123	1 046	8,2	130	30,3	48,7
	062	Waldalgesheim	2 229	2 273	2 902	3 658	16,0	228	38,2	43,0
	063	Weiler bei Bingen	1 878	2 254	2 499	2 683	22,8	117	38,3	55,2
		VG Rhein-Nahe	14 149	14 530	14 551	15 263	115,1	133	38,2	49,5

339	02	VG Bodenheim								
	006	Bodenheim	3 970	4 494	6 116	6 899	13,4	509	33,2	34,6
	020	Gau-Bischofsheim	663	885	1 851	1 985	2,8	696	34,0	33,1
	026	Harxheim	687	1 216	1 811	2 030	3,5	574	41,3	39,6
	034	Lörzweiler	827	1 082	1 788	2 047	5,7	353	39,7	38,0
	039	Nackenheim	2 627	3 239	4 379	5 017	8,6	582	35,4	33,6
		VG Bodenheim	8 774	10 916	15 945	17 978	34,2	524	35,5	35,0

339	03	VG Gau-Algesheim								
	001	Appenheim	890	935	1 166	1 405	7,0	200	36,3	37,7
	008	Bubenheim	622	511	586	860	4,4	196	41,5	35,1
	016	Engelstadt	607	590	537	731	7,8	94	40,1	44,3
	019	Gau-Algesheim, Stadt	4 129	5 011	5 746	6 431	14,0	460	40,8	49,5
	041	Nieder-Hilbersheim	516	468	493	629	4,6	136	34,1	35,7
	046	Ober-Hilbersheim	907	777	823	989	7,4	134	37,2	31,5
	048	Ockenheim	1 536	1 726	2 001	2 329	6,0	379	37,2	41,0

3.3 Systematisches Verzeichnis der Gemeinden

Schlüssel			Landkreis (LK) Verbandsgemeinde (VG) Gemeinde	Bevölkerung				Fläche	Bevölkerungs- dichte	Jugend- quotient	Alten- quotient
KR	VG	GE		13.09. 1950	31.12. 1970	31.12. 1990	30.06. 2005				
				Anzahl				km ²	je km ²	je 100	

Schlüssel: KR: Kreisfreie Stadt/Landkreis, VG: Verbandsgemeinde, GE: Gemeinde

		051	Schwabenheim an der Selz	1 444	1 548	2 075	2 520	9,5	265	38,4	34,8
			VG Gau-Algesheim	10 651	11 566	13 427	15 894	60,6	261	38,9	41,9
339	04		VG Guntersblum								
		013	Dolgesheim	766	741	890	947	6,6	147	40,6	36,5
		015	Eimsheim	602	433	505	592	4,6	128	34,3	33,7
		024	Guntersblum	3 237	3 122	3 396	3 757	16,7	226	39,7	41,0
		028	Hillesheim	736	583	586	591	5,5	108	41,9	48,9
		035	Ludwigshöhe	360	399	434	554	3,0	185	30,2	27,6
		059	Uelversheim	909	799	952	1 136	7,5	152	41,8	31,1
		064	Weinolsheim	636	500	519	722	5,9	123	44,9	32,9
		066	Wintersheim	415	283	258	299	3,8	77	43,4	50,7
		201	Dorn-Dürkheim	1 127	899	884	910	5,6	160	40,6	44,5
			VG Guntersblum	8 788	7 759	8 424	9 508	59,2	161	39,8	38,4
339	05		VG Heidesheim am Rhein								
		027	Heidesheim am Rhein	4 517	5 788	6 343	7 156	17,6	404	38,8	41,9
		061	Wackernheim	1 055	1 654	1 958	2 559	5,9	433	38,2	34,8
			VG Heidesheim am Rhein	5 572	7 442	8 301	9 715	23,5	411	38,6	40,0
339	06		VG Nieder-Olm								
		017	Essenheim	1 537	1 616	2 342	3 185	10,5	302	39,0	27,6
		031	Jugenheim in Rheinhessen	1 083	1 018	1 162	1 659	6,2	268	37,0	33,7
		032	Klein-Winternheim	922	1 458	2 998	3 477	5,5	632	38,8	40,7
		042	Nieder-Olm	2 795	5 701	6 819	8 452	11,2	754	40,5	37,5
		047	Ober-Olm	1 879	2 434	3 411	4 275	17,1	248	34,2	37,8
		054	Sörgenloch	669	696	788	1 181	2,4	481	45,1	33,8
		057	Stadecken-Elsheim	2 243	2 312	3 642	4 515	14,5	310	38,1	30,7
		067	Zornheim	1 078	1 301	3 129	3 643	5,6	649	34,3	38,7
			VG Nieder-Olm	12 206	16 536	24 291	30 387	73,1	415	38,1	35,6
339	07		VG Nierstein-Oppenheim								
		010	Dalheim	903	754	906	1 046	6,3	163	38,4	37,1
		011	Dexheim	927	794	1 058	1 514	5,7	266	46,5	35,3
		012	Dienheim	1 598	1 454	1 509	2 015	9,9	199	41,7	34,3
		018	Friesenheim	615	480	506	650	3,5	188	44,1	31,2
		025	Hahnheim	760	818	1 311	1 558	6,4	246	41,4	32,4
		033	Köngernheim	638	508	737	1 335	3,6	372	46,5	27,5
		037	Mommenheim	1 218	1 317	1 924	3 086	7,8	392	40,2	26,6
		043	Nierstein	6 613	6 362	6 287	7 644	19,3	395	39,6	42,9
		049	Oppenheim, Stadt	4 991	5 242	5 995	6 863	7,1	968	39,0	38,6
		053	Selzen	1 114	1 193	1 280	1 543	6,7	231	38,2	37,6
		060	Undenheim	1 870	1 719	1 679	2 509	10,0	252	41,9	34,3
			VG Nierstein-Oppenheim	21 247	20 641	23 192	29 763	86,3	344	40,6	36,4
339	08		VG Sprendlingen-Gen-singen								
		002	Aspishaim	876	741	836	962	5,8	167	38,8	38,9

3.3 Systematisches Verzeichnis der Gemeinden

Schlüssel			Landkreis (LK) Verbandsgemeinde (VG) Gemeinde	Bevölkerung				Fläche	Bevölkerungs- dichte	Jugend- quotient	Alten- quotient
KR	VG	GE		13.09. 1950	31.12. 1970	31.12. 1990	30.06. 2005				
				Anzahl				km ²	je km ²	je 100	

Schlüssel: KR: Kreisfreie Stadt/Landkreis, VG: Verbandsgemeinde, GE: Gemeinde

004	Badenheim	541	413	441	549	4,3	128	39,3	35,2
021	Gensingen	1 360	1 956	2 851	3 386	8,7	386	38,8	36,8
022	Grolsheim	377	590	800	1 150	3,9	287	41,4	26,1
029	Horrweiler	723	595	643	779	4,4	180	33,2	32,2
050	Sankt Johann	690	536	560	850	5,7	147	50,0	30,5
056	Sprendlingen	3 155	3 544	3 571	3 942	13,0	304	45,2	36,2
065	Welgesheim	461	439	433	602	2,0	302	41,5	29,5
068	Zotzenheim	444	415	585	643	3,2	204	46,1	29,8
202	Wolfsheim	576	581	621	716	5,0	144	43,2	46,1
	VG Sprendlingen-Gen- singen	9 203	9 810	11 341	13 579	56,1	242	41,9	34,9
	LK Mainz-Bingen	131 018	152 116	172 197	200 130	606,1	330	37,9	39,7

340		LK Südwestpfalz								
340	01	VG Dahner Felsenland								
	001	Bobenthal	406	407	347	332	21,2	16	39,6	59,2
	002	Busenberg	981	1 327	1 361	1 408	9,6	145	43,8	53,5
	004	Dahn, Stadt	2 834	4 561	4 903	4 772	40,8	119	35,4	59,0
	009	Erfweiler	805	1 148	1 195	1 268	8,8	143	35,5	44,7
	010	Erlenbach bei Dahn	328	393	352	377	13,0	28	34,4	70,0
	011	Fischbach bei Dahn	1 181	1 529	1 545	1 640	32,9	50	43,2	57,2
	021	Hirschthal	126	153	109	111	1,6	72	34,5	72,7
	029	Ludwigswinkel	558	684	811	847	21,3	41	34,8	63,3
	033	Niederschlettenbach	255	351	365	361	7,6	48	45,1	56,6
	034	Nothweiler	197	195	201	171	3,7	45	30,1	68,7
	039	Rumbach	499	511	501	492	14,8	34	34,0	58,0
	043	Schindhard	359	516	525	627	4,4	144	40,0	32,1
	045	Schönau (Pfalz)	601	677	596	455	16,3	28	32,6	68,7
	501	Bruchweiler-Bärenbach	-	-	1 658	1 739	9,4	187	41,5	49,6
	502	Bundenthal	-	-	1 146	1 158	10,2	113	36,4	45,7
		VG Dahner Felsenland	11 160	15 269	15 615	15 758	215,6	74	37,9	54,7

340	02	VG Hauenstein								
	005	Darstein	182	190	203	228	2,4	97	38,0	41,1
	006	Dimbach	177	183	189	176	2,2	81	33,3	45,5
	014	Hauenstein	3 464	4 751	4 218	4 101	13,9	297	38,6	62,3
	020	Hinterweidenthal	1 539	1 961	1 766	1 709	17,0	101	32,9	64,1
	030	Lug	395	638	624	657	2,3	286	38,1	47,6
	047	Schwanheim	595	702	601	625	7,0	89	43,4	59,2
	049	Spirkelbach	537	608	577	695	6,9	101	49,7	51,4
	057	Wilgartswiesen	1 334	1 600	1 148	1 145	58,3	20	36,6	54,8
		VG Hauenstein	8 223	10 633	9 326	9 336	110,0	85	38,3	58,7

340	03	VG Pirmasens-Land								
	008	Eppenbrunn	1 203	1 555	1 646	1 500	34,0	45	38,5	62,2
	019	Hilst	288	374	387	359	3,4	108	36,3	45,8
	026	Kröppen	648	722	709	766	10,5	74	41,2	45,8
	028	Lemberg	2 541	3 481	3 988	4 285	58,2	74	39,9	49,3

3.3 Systematisches Verzeichnis der Gemeinden

Schlüssel			Landkreis (LK) Verbandsgemeinde (VG) Gemeinde	Bevölkerung				Fläche	Bevölkerungs- dichte	Jugend- quotient	Alten- quotient
KR	VG	GE		13.09. 1950	31.12. 1970	31.12. 1990	30.06. 2005				
				Anzahl				km ²	je km ²	je 100	

Schlüssel: KR: Kreisfreie Stadt/Landkreis, VG: Verbandsgemeinde, GE: Gemeinde

			036	Obersimten	439	561	655	653	2,3	292	36,7	56,9
			040	Ruppertsweiler	569	840	1 260	1 458	4,8	307	34,4	46,5
			048	Schweix	259	358	364	365	3,7	98	35,8	58,8
			052	Trulben	1 090	1 422	1 342	1 364	7,4	187	41,3	55,7
			053	Vinningen	1 149	1 659	1 689	1 705	12,7	136	44,1	57,5
			205	Bottenbach	604	684	675	731	6,2	119	40,5	47,7
				VG Pirmasens-Land	8 790	11 656	12 715	13 186	143,0	93	39,5	52,3
340	04			VG Rodalben								
			003	Clausen	1 432	1 583	1 613	1 612	12,5	130	38,9	50,5
			007	Donsieders	982	1 178	1 069	1 007	9,0	113	39,4	54,5
			027	Leimen	961	1 176	1 116	1 008	29,2	35	45,5	64,7
			031	Merzalben	1 028	1 227	1 299	1 293	30,0	43	37,9	54,8
			032	Münchweiler an der Rodalb	2 308	2 961	2 993	3 009	27,2	111	36,7	47,9
			038	Rodalben, Stadt	6 085	8 140	7 514	7 598	15,7	487	39,6	50,6
				VG Rodalben	12 796	16 265	15 604	15 527	123,6	126	39,2	51,5
340	05			VG Thaleischweiler-Fröschen								
			023	Höheischweiler	679	946	851	965	4,4	221	39,2	50,2
			024	Höhrfröschen	579	708	816	941	4,2	231	39,5	47,5
			035	Nünschweiler	858	924	845	834	10,0	85	41,6	51,5
			037	Petersberg	677	783	861	928	3,8	242	38,3	50,1
			051	Thaleischweiler-Fröschen	3 430	4 210	3 673	3 528	12,3	289	34,4	53,7
			217	Maßweiler	1 139	1 326	1 113	1 152	10,9	105	44,3	48,7
			220	Reifenberg	683	795	818	849	7,7	109	35,7	39,6
			222	Rieschweiler-Mühlbach	1 804	2 234	2 150	2 238	10,4	215	36,4	45,7
				VG Thaleischweiler-Fröschen	9 849	11 926	11 127	11 435	63,7	180	37,5	49,2
340	06			VG Waldfischbach-Burgalben								
			012	Geiselberg	597	711	760	913	6,3	144	43,9	43,2
			015	Heltersberg	1 479	1 978	2 090	2 207	28,2	79	41,2	47,7
			016	Hermersberg	1 556	1 932	1 830	1 742	13,0	135	38,7	51,2
			022	Höheinöd	1 369	1 549	1 378	1 276	10,9	117	39,4	61,4
			025	Horbach	399	488	514	582	5,3	108	41,6	39,1
			044	Schmalenberg	598	680	645	801	10,4	77	37,4	46,7
			050	Steinalben	256	318	391	468	2,5	184	38,7	40,2
			054	Waldfischbach-Burgalben	5 123	6 199	5 222	5 084	17,6	291	37,1	58,7
				VG Waldfischbach-Burgalben	11 377	13 855	12 830	13 073	94,2	139	39,0	52,6
340	07			VG Wallhalben								
			017	Herschberg	962	1 018	887	950	11,5	82	39,7	51,6
			018	Hettenhausen	236	231	268	273	4,4	63	43,0	39,7
			041	Saalstadt	382	351	328	366	5,3	68	27,1	37,1
			042	Schauerberg	240	219	222	197	4,1	49	31,3	41,7
			055	Weselberg	1 308	1 445	1 383	1 419	14,7	97	47,6	42,7
			204	Biedershausen	245	208	219	289	3,7	78	26,3	24,2
			215	Knopp-Labach	474	478	457	475	6,0	81	39,0	47,9

3.3 Systematisches Verzeichnis der Gemeinden

Schlüssel			Landkreis (LK) Verbandsgemeinde (VG) Gemeinde	Bevölkerung				Fläche	Bevölkerungs- dichte	Jugend- quotient	Alten- quotient
KR	VG	GE		13.09. 1950	31.12. 1970	31.12. 1990	30.06. 2005				
				Anzahl				km ²	je km ²	je 100	

Schlüssel: KR: Kreisfreie Stadt/Landkreis, VG: Verbandsgemeinde, GE: Gemeinde

			216	Krähenberg	263	199	184	158	4,4	36	46,5	78,9
			219	Obernheim-Kirchenarn- bach	1 169	1 753	1 873	1 843	8,6	213	42,6	32,7
			224	Schmitshausen	413	409	436	433	4,5	98	46,4	51,8
			225	Wallhalben	720	791	874	859	4,9	180	42,4	40,5
			228	Winterbach (Pfalz)	437	454	432	543	7,0	77	51,3	52,1
				VG Wallhalben	6 849	7 556	7 563	7 805	79,0	99	41,9	41,8
340	08			VG Zweibrücken-Land								
			201	Althornbach	619	774	704	757	5,6	138	46,4	53,4
			202	Battweiler	578	616	712	783	5,7	140	42,2	43,6
			203	Bechhofen	1 328	2 019	2 064	2 265	6,6	343	39,7	52,9
			206	Contwig	4 375	5 251	4 780	4 971	24,7	202	38,3	50,5
			207	Dellfeld	1 021	1 216	1 315	1 473	7,3	203	39,3	43,1
			208	Dietrichingen	361	363	307	359	9,4	36	37,0	48,9
			209	Großbundenbach	395	367	345	385	6,9	56	38,5	46,2
			210	Großsteinhausen	557	563	496	636	4,8	131	49,1	40,7
			211	Hornbach, Stadt	1 234	1 954	1 680	1 667	13,3	125	40,8	49,3
			212	Käshofen	605	485	557	717	8,8	81	40,8	33,0
			213	Kleinbundenbach	359	366	355	441	5,0	88	37,5	36,8
			214	Kleinsteinhausen	564	677	701	871	5,7	155	42,9	33,0
			218	Mauschbach	209	242	214	271	4,5	60	39,7	37,1
			221	Riedelberg	389	417	456	504	5,2	99	48,5	39,8
			223	Rosenkopf	240	217	278	368	2,5	148	34,8	44,1
			226	Walshausen	318	342	283	357	4,6	79	34,9	39,2
			227	Wiesbach	496	542	602	568	4,1	142	37,3	39,8
				VG Zweibrücken-Land	13 648	16 411	15 849	17 393	124,7	140	40,1	46,0
				LK Südwestpfalz	82 692	103 571	100 629	103 513	953,8	109	39,1	50,9
				Rheinland-Pfalz	3 004 784	3 658 932	3 763 510	4 059 604	19 853,4	205	38,9	46,2

4. Nichtadministrative Gebietsgliederungen

- 4.1 Gerichtsbezirke
- 4.2 Finanzamtsbezirke
- 4.3 Arbeitsmarktregionen
- 4.4 Arbeitsagenturbezirke
- 4.5 Raumordnungsregionen
- 4.6 Statistische Regionen der Europäischen Union (NUTS 2)

4.1 Gerichtsbezirke

Gerichtsbezirk Verwaltungsbezirk	Schlüssel
-------------------------------------	-----------

LK: Landkreis, VG: Verbandsgemeinde

Oberlandesgericht Koblenz	2
Koblenz, kreisfreie Stadt	111 00 000
LK Ahrweiler	131
LK Altenkirchen (Westerwald)	132
LK Bad Kreuznach	133
LK Birkenfeld	134
LK Cochem-Zell	135
LK Mayen-Koblenz	137
LK Neuwied	138
Rhein-Hunsrück-Kreis	140
Rhein-Lahn-Kreis	141
Westerwaldkreis	143
Trier, kreisfreie Stadt	211 00 000
LK Bernkastel-Wittlich	231
LK Bitburg-Prüm	232
LK Daun	233
LK Trier-Saarburg	235
Mainz, kreisfreie Stadt	315 00 000
Worms, kreisfreie Stadt	319 00 000
LK Alzey-Worms	331
LK Mainz-Bingen	339
Landgericht Bad Kreuznach	21
LK Bad Kreuznach	133
LK Birkenfeld	134
VG Kastellaun	140 03
VG Kirchberg (Hunsrück)	140 04
VG Rheinböllen	140 05
VG Simmern/Hunsrück	140 07
Amtsgericht Bad Kreuznach	2101
Bad Kreuznach, Stadt	133 00 006
VG Bad Kreuznach	133 01
VG Bad Münster am Stein-Eberburg	133 02
VG Langenlonsheim	133 04
VG Rüdesheim	133 06
VG Stromberg	133 08
Amtsgericht Idar-Oberstein	2103
Idar-Oberstein, Stadt	134 00 045
VG Baumholder	134 01
VG Birkenfeld	134 02
VG Herrstein	134 03
VG Rhaunen	134 04

Gerichtsbezirk Verwaltungsbezirk	Schlüssel
-------------------------------------	-----------

Amtsgericht Simmern/Hunsrück	2105
VG Kastellaun	140 03
VG Kirchberg (Hunsrück)	140 04
VG Rheinböllen	140 05
VG Simmern/Hunsrück	140 07
Amtsgericht Bad Sobernheim	2106
Kirn, Stadt	133 00 052
VG Kirn-Land	133 03
VG Meisenheim	133 05
VG Bad Sobernheim	133 07
Landgericht Koblenz	22
Koblenz, kreisfreie Stadt	111 00 000
LK Ahrweiler	131
LK Altenkirchen (Westerwald)	132
LK Cochem-Zell	135
LK Mayen-Koblenz	137
LK Neuwied	138
Boppard, Stadt	140 00 501
VG Emmelshausen	140 02
VG Sankt Goar-Oberwesel	140 06
Rhein-Lahn-Kreis	141
Westerwaldkreis	143
Amtsgericht Altenkirchen (Westerwald)	2202
VG Altenkirchen (Westerwald)	132 01
VG Flammersfeld	132 04
VG Hamm (Sieg)	132 06
Amtsgericht Andernach	2203
Andernach, Stadt	137 00 003
VG Pellenz	137 01
VG Weißenthurm	137 08
Amtsgericht Bad Neuenahr-Ahrweiler	2204
Bad Neuenahr-Ahrweiler, Stadt	131 00 007
Grafenschaft	131 00 090
VG Adenau	131 01
VG Altenahr	131 02

4.1 Gerichtsbezirke

Gerichtsbezirk Verwaltungsbezirk	Schlüssel
-------------------------------------	-----------

LK: Landkreis, VG: Verbandsgemeinde

Gerichtsbezirk Verwaltungsbezirk	Schlüssel
-------------------------------------	-----------

Amtsgericht Betzdorf	2205
Herdorf, Stadt	132 00 050
VG Betzdorf	132 02
VG Daaden	132 03
VG Gebhardshain	132 05
VG Kirchen (Sieg)	132 07
VG Wissen	132 08
Amtsgericht Cochem	2207
Cochem, Stadt	135 00 020
VG Cochem-Land	135 01
VG Kaisersesch	135 02
VG Ulmen	135 03
VG Treis-Karden	135 04
VG Zell (Mosel)	135 05
Amtsgericht Diez	2208
VG Diez	141 03
VG Hahnstätten	141 04
VG Katzenelnbogen	141 05
VG Nassau	141 06
Amtsgericht Koblenz	2210
Koblenz, kreisfreie Stadt	111 00 000
Bendorf, Stadt	137 00 203
VG Rhens	137 05
VG Untermosel	137 06
VG Vallendar	137 07
Amtsgericht Lahnstein	2211
Lahnstein, Stadt	141 00 075
VG Bad Ems	141 01
VG Braubach	141 02
VG Nastätten	141 07
Amtsgericht Linz am Rhein	2212
VG Asbach	138 01
VG Bad Hönningen	138 02
VG Linz am Rhein	138 04
VG Unkel	138 07

Amtsgericht Mayen	2213
Mayen, Stadt	137 00 068
VG Maifeld	137 02
VG Vordereifel	137 03
VG Mendig	137 04
Amtsgericht Montabaur	2214
VG Höhr-Grenzhausen	143 03
VG Montabaur	143 04
VG Ransbach-Baumbach	143 05
VG Selters (Westerwald)	143 07
VG Wirges	143 10
Amtsgericht Neuwied	2215
Neuwied, Stadt	138 00 045
VG Dierdorf	138 03
VG Puderbach	138 05
VG Rengsdorf	138 06
VG Waldbreitbach	138 08
Amtsgericht Sankt Goar	2216
Boppard, Stadt	140 00 501
VG Emmelshausen	140 02
VG Sankt Goar-Oberwesel	140 06
VG Loreley	141 08
Amtsgericht Sinzig	2218
Remagen, Stadt	131 00 070
Sinzig, Stadt	131 00 077
VG Bad Breisig	131 03
VG Brohlthal	131 04
Amtsgericht Westerburg	2219
VG Bad Marienberg (Westerwald)	143 01
VG Hachenburg	143 02
VG Rennerod	143 06
VG Wallmerod	143 08
VG Westerburg	143 09
Landgericht Mainz	23
Mainz, kreisfreie Stadt	315 00 000

4.1 Gerichtsbezirke

Gerichtsbezirk Verwaltungsbezirk	Schlüssel
-------------------------------------	-----------

LK: Landkreis, VG: Verbandsgemeinde

Worms, kreisfreie Stadt	319 00 000
LK Alzey-Worms	331
LK Mainz-Bingen	339

Amtsgericht Alzey **2301**

Alzey, Stadt	331 00 003
VG Alzey-Land	331 01
VG Wöllstein	331 05
VG Wörrstadt	331 06

Amtsgericht Bingen am Rhein **2302**

Bingen am Rhein, Stadt	339 00 005
Ingelheim am Rhein, Stadt	339 00 030
VG Rhein-Nahe	339 01
VG Gau-Algesheim	339 03
VG Sprendlingen-Gensingen	339 08

Amtsgericht Mainz **2304**

Mainz, kreisfreie Stadt	315 00 000
Budenheim	339 00 009
VG Bodenheim	339 02
VG Guntersblum	339 04
VG Heidesheim am Rhein	339 05
VG Nieder-Olm	339 06
VG Nierstein-Oppenheim	339 07

Amtsgericht Worms **2307**

Worms, kreisfreie Stadt	319 00 000
Osthofen, Stadt	331 00 055
VG Eich	331 02
VG Monsheim	331 03
VG Westhofen	331 04

Landgericht Trier **24**

Trier, kreisfreie Stadt	211 00 000
LK Bernkastel-Wittlich	231
LK Bitburg-Prüm	232
LK Daun	233
LK Trier-Saarburg	235

Amtsgericht Bernkastel-Kues **2401**

Morbach	231 00 502
---------	------------

Gerichtsbezirk Verwaltungsbezirk	Schlüssel
-------------------------------------	-----------

VG Bernkastel-Kues	231 01
VG Neumagen-Dhron	231 05
VG Traben-Trarbach	231 07

Amtsgericht Bitburg **2402**

Bitburg, Stadt	232 00 018
VG Bitburg-Land	232 02
VG Irrel	232 03
VG Kyllburg	232 04
VG Neuerburg	232 05
VG Speicher	232 07

Amtsgericht Daun **2403**

VG Daun	233 01
VG Gerolstein	233 02
VG Hillesheim	233 03
VG Kelberg	233 04

Amtsgericht Hermeskeil **2404**

VG Thalfang am Erbeskopf	231 06
VG Hermeskeil	235 01
VG Kell am See	235 02

Amtsgericht Prüm **2405**

VG Arzfeld	232 01
VG Prüm	232 06
VG Obere Kyll	233 05

Amtsgericht Saarburg **2406**

VG Konz	235 03
VG Saarburg	235 05

Amtsgericht Trier **2407**

Trier, kreisfreie Stadt	211 00 000
VG Ruwer	235 04
VG Schweich an der Römischen Weinstraße	235 06
VG Trier-Land	235 07

Amtsgericht Wittlich **2408**

Wittlich, Stadt	231 00 134
VG Kröv-Bausendorf	231 02
VG Manderscheid	231 03

4.1 Gerichtsbezirke

Gerichtsbezirk Verwaltungsbezirk	Schlüssel
-------------------------------------	-----------

LK: Landkreis, VG: Verbandsgemeinde

VG Wittlich-Land	231 08
Oberlandesgericht Zweibrücken	3
Frankenthal (Pfalz), kreisfreie Stadt	311 00 000
Kaiserslautern, kreisfreie Stadt	312 00 000
Landau in der Pfalz, kreisfreie Stadt	313 00 000
Ludwigshafen am Rhein, kreisfreie Stadt	314 00 000
Neustadt an der Weinstraße, kreisfreie Stadt	316 00 000
Pirmasens, kreisfreie Stadt	317 00 000
Speyer, kreisfreie Stadt	318 00 000
Zweibrücken, kreisfreie Stadt	320 00 000
LK Bad Dürkheim	332
Donnersbergkreis	333
LK Germersheim	334
LK Kaiserslautern	335
LK Kusel	336
LK Südliche Weinstraße	337
Rhein-Pfalz-Kreis	338
LK Südwestpfalz	340
Landgericht Frankenthal	31
Frankenthal (Pfalz), kreisfreie Stadt	311 00 000
Ludwigshafen am Rhein, kreisfreie Stadt	314 00 000
Neustadt an der Weinstraße, kreisfreie Stadt	316 00 000
Speyer, kreisfreie Stadt	318 00 000
LK Bad Dürkheim	332
Rhein-Pfalz-Kreis	338
Amtsgericht Bad Dürkheim	3101
Bad Dürkheim, Stadt	332 00 002
VG Deidesheim	332 01
VG Freinsheim	332 02
VG Wachenheim an der Weinstraße	332 06
Amtsgericht Frankenthal (Pfalz)	3102
Frankenthal (Pfalz), kreisfreie Stadt	311 00 000
Bobenheim-Roxheim	338 00 004
Lambsheim	338 00 016
VG Heßheim	338 03
Amtsgericht Grünstadt	3103
Grünstadt, Stadt	332 00 024
VG Grünstadt-Land	332 03
VG Hettenleidelheim	332 04

Gerichtsbezirk Verwaltungsbezirk	Schlüssel
-------------------------------------	-----------

Amtsgericht Ludwigshafen am Rhein	3104
Ludwigshafen am Rhein, kreisfreie Stadt	314 00 000
Altrip	338 00 001
Limburgerhof	338 00 017
Mutterstadt	338 00 019
Neuhofen	338 00 020
VG Dannstadt-Schauernheim	338 01
VG Maxdorf	338 04
Amtsgericht Neustadt an der Weinstraße	3105
Neustadt an der Weinstraße, kreisfreie Stadt	316 00 000
Haßloch	332 00 025
VG Lambrecht (Pfalz)	332 05
Amtsgericht Speyer	3106
Speyer, kreisfreie Stadt	318 00 000
Böhl-Iggelheim	338 00 005
Römerberg	338 00 023
Schifferstadt, Stadt	338 00 025
VG Dudenhofen	338 02
VG Waldsee	338 05
Landgericht Kaiserslautern	32
Kaiserslautern, kreisfreie Stadt	312 00 000
Donnersbergkreis	333
VG Enkenbach-Alsenborn	335 02
VG Hochspeyer	335 03
VG Kaiserslautern-Süd	335 04
VG Otterbach	335 06
VG Otterberg	335 07
VG Weilerbach	335 09
VG Altenglan	336 01
VG Glan-Münchweiler	336 02
VG Kusel	336 03
VG Lauterecken	336 04
VG Wolfstein	336 07
Amtsgericht Kaiserslautern	3201
Kaiserslautern, kreisfreie Stadt	312 00 000
VG Enkenbach-Alsenborn	335 02
VG Hochspeyer	335 03
VG Kaiserslautern-Süd	335 04
VG Otterbach	335 06

4.1 Gerichtsbezirke

Gerichtsbezirk Verwaltungsbezirk	Schlüssel
-------------------------------------	-----------

LK: Landkreis, VG: Verbandsgemeinde

VG Otterberg 335 07

VG Weilerbach 335 09

Amtsgericht Kusel 3203

VG Altenglan 336 01

VG Glan-Münchweiler 336 02

VG Kusel 336 03

VG Lauterecken 336 04

VG Wolfstein 336 07

Amtsgericht Rockenhausen 3205

VG Alsenz-Obermoschel 333 01

VG Eisenberg (Pfalz) 333 02

VG Göllheim 333 03

VG Kirchheimbolanden 333 04

VG Rockenhausen 333 05

VG Winnweiler 333 06

Landgericht Landau in der Pfalz 33

Landau in der Pfalz, kreisfreie Stadt 313 00 000

LK Germersheim 334

LK Südliche Weinstraße 337

Amtsgericht Germersheim 3302

Germersheim, Stadt 334 00 007

VG Bellheim 334 01

VG Lingenfeld 334 05

VG Rülzheim 334 06

Amtsgericht Kandel 3303

Wörth am Rhein, Stadt 334 00 501

VG Hagenbach 334 02

VG Jockgrim 334 03

VG Kandel 334 04

Amtsgericht Landau in der Pfalz 3304

Landau in der Pfalz, kreisfreie Stadt 313 00 000

VG Annweiler am Trifels 337 01

VG Bad Bergzabern 337 02

VG Edenkoben 337 03

VG Herxheim 337 04

VG Landau-Land 337 05

Gerichtsbezirk Verwaltungsbezirk	Schlüssel
-------------------------------------	-----------

VG Maikammer 337 06

VG Offenbach an der Queich 337 07

Landgericht Zweibrücken 34

Pirmasens, kreisfreie Stadt 317 00 000

Zweibrücken, kreisfreie Stadt 320 00 000

VG Bruchmühlbach-Miesau 335 01

VG Landstuhl 335 05

VG Ramstein-Miesenbach 335 08

VG Schönenberg-Kübelberg 336 05

VG Waldmohr 336 06

Amtsgericht Landstuhl 3401

VG Bruchmühlbach-Miesau 335 01

VG Landstuhl 335 05

VG Ramstein-Miesenbach 335 08

VG Schönenberg-Kübelberg 336 05

VG Waldmohr 336 06

Amtsgericht Pirmasens 3402

Pirmasens, kreisfreie Stadt 317 00 000

VG Dahner Felsenland 340 01

VG Hauenstein 340 02

VG Pirmasens-Land 340 03

VG Rodalben 340 04

VG Thaleischweiler-Fröschen 340 05

VG Waldfischbach-Burgalben 340 06

Amtsgericht Zweibrücken 3403

Zweibrücken, kreisfreie Stadt 320 00 000

VG Wallhalben 340 07

VG Zweibrücken-Land 340 08

4.2 Finanzamtsbezirke

Finanzamtsbezirk Verwaltungsbezirk	Schlüssel	Finanzamtsbezirk Verwaltungsbezirk	Schlüssel
LK: Landkreis, VG: Verbandsgemeinde			
Finanzamt Bad Neuenahr-Ahrweiler	2701	VG Heßheim	338 03
LK Ahrweiler	131	Finanzamt Kaiserslautern	2719
Finanzamt Altenkirchen-Hachenburg	2702	Kaiserslautern, kreisfreie Stadt	312 00 000
LK Altenkirchen (Westerwald)	132	VG Enkenbach-Alsenborn	335 02
VG Bad Marienberg (Westerwald)	143 01	VG Hochspeyer	335 03
VG Hachenburg	143 02	VG Otterbach	335 06
VG Rennerod	143 06	VG Otterberg	335 07
VG Westerburg	143 09	Finanzamt Koblenz	2722
Finanzamt Bad Kreuznach	2706	Koblenz, kreisfreie Stadt	111 00 000
LK Bad Kreuznach	133	Bendorf, Stadt	137 00 203
Finanzamt Bingen-Alzey	2708	VG Rhens	137 05
Alzey, Stadt	331 00 003	VG Untermosel	137 06
VG Alzey-Land	331 01	VG Vallendar	137 07
VG Wöllstein	331 05	VG Weißenthurm	137 08
VG Wörrstadt	331 06	Finanzamt Kusel-Landstuhl	2723
Bingen am Rhein, Stadt	339 00 005	VG Bruchmühlbach-Miesau	335 01
Ingelheim am Rhein, Stadt	339 00 030	VG Kaiserslautern-Süd	335 04
VG Rhein-Nahe	339 01	VG Landstuhl	335 05
VG Gau-Algesheim	339 03	VG Ramstein-Miesenbach	335 08
VG Heidesheim am Rhein	339 05	VG Weilerbach	335 09
VG Sprendlingen-Gensingen	339 08	LK Kusel	336
Finanzamt Idar-Oberstein	2709	Finanzamt Landau	2724
LK Birkenfeld	134	Landau in der Pfalz, kreisfreie Stadt	313 00 000
Finanzamt Bitburg-Prüm	2710	LK Südliche Weinstraße	337
LK Bitburg-Prüm	232	Finanzamt Mainz-Mitte	2726
Finanzamt Daun	2713	Mainz, kreisfreie Stadt	315 00 000
LK Daun	233	Budenheim	339 00 009
Finanzamt Frankenthal	2715	Finanzamt Ludwigshafen	2727
Frankenthal (Pfalz), kreisfreie Stadt	311 00 000	Ludwigshafen am Rhein, kreisfreie Stadt	314 00 000
Grünstadt, Stadt	332 00 024	Altrip	338 00 001
VG Grünstadt-Land	332 03	Neuhofen	338 00 020
VG Hettenleidelheim	332 04	VG Maxdorf	338 04
Bobenheim-Roxheim	338 00 004	Finanzamt Mainz-Süd	2728
Lambsheim	338 00 016	VG Bodenheim	339 02
		VG Guntersblum	339 04

4.2 Finanzamtsbezirke

Finanzamtsbezirk Verwaltungsbezirk	Schlüssel	Finanzamtsbezirk Verwaltungsbezirk	Schlüssel
LK: Landkreis, VG: Verbandsgemeinde			
VG Nieder-Olm	339 06	VG Emmelshausen	140 02
VG Nierstein-Oppenheim	339 07	VG Sankt Goar-Oberwesel	140 06
Finanzamt Mayen	2729	Lahnstein, Stadt	141 00 075
Andernach, Stadt	137 00 003	VG Braubach	141 02
Mayen, Stadt	137 00 068	VG Nastätten	141 07
VG Pellenz	137 01	VG Loreley	141 08
VG Maifeld	137 02	Finanzamt Simmern-Zell	2740
VG Vordereifel	137 03	LK Cochem-Zell	135
VG Mendig	137 04	VG Kastellaun	140 03
Finanzamt Montabaur-Diez	2730	VG Kirchberg (Hunsrück)	140 04
VG Bad Ems	141 01	VG Rheinböllen	140 05
VG Diez	141 03	VG Simmern/Hunsrück	140 07
VG Hahnstätten	141 04	Finanzamt Speyer-Germersheim	2741
VG Katzenelnbogen	141 05	Speyer, kreisfreie Stadt	318 00 000
VG Nassau	141 06	LK Germersheim	334
VG Höhr-Grenzhausen	143 03	Böhl-Iggelheim	338 00 005
VG Montabaur	143 04	Limburgerhof	338 00 017
VG Ransbach-Baumbach	143 05	Mutterstadt	338 00 019
VG Selters (Westerwald)	143 07	Römerberg	338 00 023
VG Wallmerod	143 08	Schifferstadt, Stadt	338 00 025
VG Wirges	143 10	VG Dannstadt-Schauernheim	338 01
Finanzamt Neustadt	2731	VG Dudenhofen	338 02
Neustadt an der Weinstraße, kreisfreie Stadt	316 00 000	VG Waldsee	338 05
Bad Dürkheim, Stadt	332 00 002	Finanzamt Trier	2742
Haßloch	332 00 025	Trier, kreisfreie Stadt	211 00 000
VG Deidesheim	332 01	LK Trier-Saarburg	235
VG Freinsheim	332 02	Finanzamt Bernkastel-Wittlich	2743
VG Lambrecht (Pfalz)	332 05	LK Bernkastel-Wittlich	231
VG Wachenheim an der Weinstraße	332 06	Finanzamt Worms-Kirchheimbolanden	2744
Finanzamt Neuwied	2732	Worms, kreisfreie Stadt	319 00 000
LK Neuwied	138	Osthofen, Stadt	331 00 055
Finanzamt Pirmasens-Zweibrücken	2735	VG Eich	331 02
Pirmasens, kreisfreie Stadt	317 00 000	VG Monsheim	331 03
Zweibrücken, kreisfreie Stadt	320 00 000	VG Westhofen	331 04
LK Südwestpfalz	340	Donnersbergkreis	333
Finanzamt Sankt Goarshausen-Sankt Goar	2739		
Boppard, Stadt	140 00 501		

4.3 Arbeitsmarktregionen

Arbeitsmarktregion Verwaltungsbezirk	Schlüssel	Arbeitsmarktregion Verwaltungsbezirk	Schlüssel
Arbeitsmarktregion Altenkirchen	096	Arbeitsmarktregion Daun	107
LK Altenkirchen (Westerwald)	132	LK Daun	233
Arbeitsmarktregion Montabaur	097	Arbeitsmarktregion Bitburg	108
Westerwaldkreis	143	LK Bitburg-Prüm	232
Arbeitsmarktregion Neuwied	098	Arbeitsmarktregion Kaiserslautern	109
LK Neuwied	138	Kaiserslautern, kreisfreie Stadt	312 00 000
Arbeitsmarktregion Ahrweiler	099	Donnersbergkreis	333
LK Ahrweiler	131	LK Kaiserslautern	335
Arbeitsmarktregion Koblenz	100	LK Kusel	336
Koblenz, kreisfreie Stadt	111 00 000	Arbeitsmarktregion Landau	110
LK Mayen-Koblenz	137	Landau in der Pfalz, kreisfreie Stadt	313 00 000
LK Rhein-Lahn-Kreis	141	LK Südliche Weinstraße	337
Arbeitsmarktregion Bad Kreuznach	101	Arbeitsmarktregion Mainz	111
LK Bad Kreuznach	133	Mainz, kreisfreie Stadt	315 00 000
Arbeitsmarktregion Idar-Oberstein	102	LK Mainz-Bingen	339
LK Birkenfeld	134	Arbeitsmarktregion Alzey-Worms	112
Arbeitsmarktregion Cochem	103	Worms, kreisfreie Stadt	319 00 000
LK Cochem-Zell	135	LK Alzey-Worms	331
Arbeitsmarktregion Simmern	104	Arbeitsmarktregion Pirmasens	113
Rhein-Hunsrück-Kreis	140	Pirmasens, kreisfreie Stadt	317 00 000
Arbeitsmarktregion Trier	105	Zweibrücken, kreisfreie Stadt	320 00 000
Trier, kreisfreie Stadt	211 00 000	LK Südwestpfalz	340
Trier-Saarburg	235	Arbeitsmarktregion Ludwigshafen	114
Arbeitsmarktregion Bernkastel-Wittlich	106	Frankenthal (Pfalz), kreisfreie Stadt	311 00 000
LK Bernkastel-Wittlich	231	Ludwigshafen am Rhein, kreisfreie Stadt	314 00 000
		Neustadt an der Weinstraße, kreisfreie Stadt	316 00 000
		Speyer, kreisfreie Stadt	318 00 000
		LK Bad Dürkheim	332
		Rhein-Pfalz-Kreis	338
		Arbeitsmarktregion Germersheim	115
		LK Germersheim	334

4.4 Arbeitsagenturbezirke

Agentur für Arbeit Verwaltungsbezirk	Schlüssel
---	-----------

LK: Landkreis, VG: Verbandsgemeinde

Agentur Bad Kreuznach	511
LK Bad Kreuznach	133
LK Birkenfeld	134
VG Kastellaun	140 03
VG Kirchberg (Hunsrück)	140 04
VG Rheinböllen	140 05
VG Simmern/Hunsrück	140 07
Hauptgeschäftsstelle Bad Kreuznach	51101
Bad Kreuznach, Stadt	133 00 006
VG Bad Kreuznach	133 01
VG Bad Münster am Stein-Ebernburg	133 02
VG Langenlonsheim	133 04
VG Rüdesheim	133 06
VG Bad Sobernheim	133 07
VG Stromberg	133 08
Geschäftsstelle Birkenfeld	51109
VG Baumholder	134 01
VG Birkenfeld	134 02
Geschäftsstelle Idar-Oberstein	51113
Idar-Oberstein, Stadt	134 00 045
VG Baumholder	134 01
VG Birkenfeld	134 02
VG Herrstein	134 03
VG Rhaunen	134 04
Geschäftsstelle Kirn	51117
Kirn	133 00 052
VG Kirn-Land	133 03
VG Meisenheim	133 05
VG Bad Sobernheim	133 07
VG Herrstein	134 03
Geschäftsstelle Simmern	51121
VG Kastellaun	140 03
VG Kirchberg (Hunsrück)	140 04
VG Rheinböllen	140 05
VG Simmern/Hunsrück	140 07

Agentur für Arbeit Verwaltungsbezirk	Schlüssel
---	-----------

Agentur Kaiserslautern	515
Kaiserslautern, kreisfreie Stadt	312 00 000
Donnersbergkreis	333
LK Kaiserslautern	335
LK Kusel	336
Hauptgeschäftsstelle Kaiserslautern	51501
Kaiserslautern, kreisfreie Stadt	312 00 000
VG Enkenbach-Alsenborn	335 02
VG Hochspeyer	335 03
VG Kaiserslautern-Süd	335 04
VG Otterbach	335 06
VG Otterberg	335 07
VG Weilerbach	335 09
Geschäftsstelle Kirchheimbolanden	51505
VG Eisenberg (Pfalz)	333 02
VG Göllheim	333 03
VG Kirchheimbolanden	333 04
Geschäftsstelle Kusel	51509
VG Altenglan	336 01
VG Glan-Münchweiler	336 02
VG Kusel	336 03
VG Schönenberg-Kübelberg	336 05
Geschäftsstelle Landstuhl	51513
VG Bruchmühlbach-Miesau	335 01
VG Landstuhl	335 05
VG Ramstein-Miesenbach	335 08
Geschäftsstelle Lauterecken	51517
VG Lauterecken	336 04
VG Wolfstein	336 07
Geschäftsstelle Rockenhausen	51521
VG Alsenz-Obermoschel	333 01
VG Rockenhausen	333 05
VG Winnweiler	333 06

4.4 Arbeitsagenturbezirke

Agentur für Arbeit Verwaltungsbezirk	Schlüssel	Agentur für Arbeit Verwaltungsbezirk	Schlüssel
LK: Landkreis, VG: Verbandsgemeinde			
Geschäftsstelle Waldmohr	51525	Geschäftsstelle Weißenthurm	51917
VG Glan-Münchweiler	336 02	VG Weißenthurm	137 08
VG Schönenberg-Kübelberg	336 05		
VG Waldmohr	336 06	Geschäftsstelle Zell	51921
		VG Zell (Mosel)	135 05
Agentur Koblenz	519		
Koblenz, kreisfreie Stadt	111 00 000	Agentur Ludwigshafen	523
Cochem, Stadt	135 00 020	Frankenthal (Pfalz), kreisfreie Stadt	311 00 000
VG Cochem-Land	135 01	Ludwigshafen am Rhein, kreisfreie Stadt	314 00 000
VG Ulmen	135 03	Speyer, kreisfreie Stadt	318 00 000
VG Treis-Karden	135 04	Bad Dürkheim, Stadt	332 00 002
VG Zell (Mosel)	135 05	Grünstadt, Stadt	332 00 024
Bendorf, Stadt	137 00 203	VG Freinsheim	332 02
VG Rhens	137 05	VG Grünstadt-Land	332 03
VG Untermosel	137 06	VG Hettenleidelheim	332 04
VG Vallendar	137 07	VG Wachenheim an der Weinstraße	332 06
VG Weißenthurm	137 08	Rhein-Pfalz-Kreis	338
Boppard, Stadt	140 00 501	Hauptgeschäftsstelle Ludwigshafen	52301
VG Emmelshausen	140 02	Ludwigshafen am Rhein, kreisfreie Stadt	314 00 000
VG Sankt Goar-Oberwesel	140 06	Altrip	338 00 001
		Böhl-Iggelheim	338 00 005
Hauptgeschäftsstelle Koblenz	51901	Limburgerhof	338 00 017
Koblenz, kreisfreie Stadt	111 00 000	Mutterstadt	338 00 019
VG Rhens	137 05	Neuhofen	338 00 020
VG Untermosel	137 06	VG Dannstadt-Schauernheim	338 01
VG Weißenthurm	137 08	VG Maxdorf	338 04
Geschäftsstelle Bendorf	51905		
Bendorf, Stadt	137 00 203	Geschäftsstelle Bad Dürkheim	52303
VG Vallendar	137 07	Bad Dürkheim, Stadt	332 00 002
		Grünstadt, Stadt	332 00 024
Geschäftsstelle Boppard	51909	VG Freinsheim	332 02
Boppard, Stadt	140 00 501	VG Grünstadt-Land	332 03
VG Emmelshausen	140 02	VG Hettenleidelheim	332 04
VG Sankt Goar-Oberwesel	140 06	VG Wachenheim an der Weinstraße	332 06
Geschäftsstelle Cochem	51913	Geschäftsstelle Frankenthal	52305
Cochem, Stadt	135 00 020	Frankenthal (Pfalz), kreisfreie Stadt	311 00 000
VG Cochem-Land	135 01	Bobenheim-Roxheim	338 00 004
VG Ulmen	135 03	Lambsheim	338 00 016
VG Treis-Karden	135 04	VG Heßheim	338 03

4.4 Arbeitsagenturbezirke

Agentur für Arbeit Verwaltungsbezirk	Schlüssel	Agentur für Arbeit Verwaltungsbezirk	Schlüssel
LK: Landkreis, VG: Verbandsgemeinde			
Geschäftsstelle Speyer	52313	Osthofen, Stadt	331 00 055
		VG Eich	331 02
Speyer, kreisfreie Stadt	318 00 000	VG Monsheim	331 03
Römerberg	338 00 023	VG Westhofen	331 04
Schifferstadt, Stadt	338 00 025		
VG Dudenhofen	338 02		
VG Waldsee	338 05	Agentur Mayen	531
		LK Ahrweiler	131
Agentur Mainz	527	VG Kaisersesch	135 02
		Andernach, Stadt	137 00 003
Mainz, kreisfreie Stadt	315 00 000	Mayen, Stadt	137 00 068
Worms, kreisfreie Stadt	319 00 000	VG Pellenz	137 01
LK Alzey-Worms	331	VG Maifeld	137 02
LK Mainz-Bingen	339	VG Vordereifel	137 03
		VG Mendig	137 04
Hauptgeschäftsstelle Mainz	52701	VG Kelberg	233 04
		Hauptgeschäftsstelle Mayen	53101
Mainz, kreisfreie Stadt	315 00 000		
Budenheim	339 00 009	VG Brohlthal	131 04
VG Bodenheim	339 02	VG Kaisersesch	135 02
VG Guntersblum	339 04	Mayen, Stadt	137 00 068
VG Nieder-Olm	339 06	VG Maifeld	137 02
VG Nierstein-Oppenheim	339 07	VG Vordereifel	137 03
		VG Mendig	137 04
Geschäftsstelle Alzey	52705	VG Kelberg	233 04
		Geschäftsstelle Adenau	53105
Alzey, Stadt	331 00 003		
VG Alzey-Land	331 01	VG Adenau	131 01
VG Wöllstein	331 05	VG Altenahr	131 02
VG Wörrstadt	331 06		
Geschäftsstelle Bingen	52709	Geschäftsstelle Andernach	53113
Bingen am Rhein, Stadt	339 00 005	VG Brohlthal	131 04
VG Rhein-Nahe	339 01	Andernach, Stadt	137 00 003
VG Sprendlingen-Gensingen	339 08	VG Pellenz	137 01
		Geschäftsstelle Bad Neuenahr-Ahrweiler	53117
Geschäftsstelle Ingelheim	52713		
		Bad Neuenahr-Ahrweiler, Stadt	131 00 007
Ingelheim am Rhein, Stadt	339 00 030	Grafschaft	131 00 090
VG Gau-Algesheim	339 03	VG Altenahr	131 02
VG Heidesheim am Rhein	339 05		
Geschäftsstelle Worms	52721	Geschäftsstelle Sinzig	53121
Worms, kreisfreie Stadt	319 00 000	Remagen, Stadt	131 00 070

4.4 Arbeitsagenturbezirke

Agentur für Arbeit Verwaltungsbezirk	Schlüssel
---	-----------

LK: Landkreis, VG: Verbandsgemeinde

Sinzig, Stadt	131 00 077
VG Bad Breisig	131 03
VG Brohltal	131 04

Agentur Montabaur 535

Rhein-Lahn-Kreis	141
Westerwaldkreis	143

Hauptgeschäftsstelle Montabaur 53501

VG Montabaur	143 04
VG Selters (Westerwald)	143 07
VG Wallmerod	143 08
VG Wirges	14310

Geschäftsstelle Bad Ems 53505

VG Bad Ems	141 01
VG Nassau	141 06

Geschäftsstelle Diez 53509

VG Diez	141 03
VG Hahnstätten	141 04
VG Katzenelnbogen	141 05

Geschäftsstelle Hachenburg 53513

VG Bad Marienberg (Westerwald)	143 01
VG Hachenburg	143 02

Geschäftsstelle Höhr-Grenzhausen 53517

VG Höhr-Grenzhausen	143 03
VG Ransbach-Baumbach	143 05

Geschäftsstelle Lahnstein 53521

Lahnstein, Stadt	141 00 075
VG Braubach	141 02

Geschäftsstelle Nastätten 53525

VG Nastätten	141 07
VG Loreley	141 08

Agentur für Arbeit Verwaltungsbezirk	Schlüssel
---	-----------

Geschäftsstelle Westerburg 53529

VG Rennerod	143 06
VG Westerburg	143 09

Agentur Landau 543

Landau in der Pfalz, kreisfreie Stadt	313 00 000
Neustadt an der Weinstraße, kreisfreie Stadt	316 00 000
Haßloch	332 00 025
VG Deidesheim	332 01
VG Lambrecht (Pfalz)	332 05
LK Germersheim	334
LK Südliche Weinstraße	337
VG Annweiler am Trifels	337 01
VG Bad Bergzabern	337 02

Hauptgeschäftsstelle Landau 54301

Landau in der Pfalz, kreisfreie Stadt	313 00 000
VG Annweiler am Trifels	337 01
VG Bad Bergzabern	337 02
VG Edenkoben	337 03
VG Herxheim	337 04
VG Landau-Land	337 05
VG Offenbach an der Queich	337 07

Geschäftsstelle Germersheim 54317

Germersheim, Stadt	334 00 007
VG Bellheim	334 01
VG Lingenfeld	334 05
VG Rülzheim	334 06

Geschäftsstelle Kandel 54321

Wörth am Rhein, Stadt	334 00 501
VG Hagenbach	334 02
VG Jockgrim	334 03
VG Kandel	334 04

Geschäftsstelle Neustadt/Weinstraße 54325

Neustadt an der Weinstraße, kreisfreie Stadt	316 00 000
Haßloch	332 00 025
VG Deidesheim	332 01
VG Lambrecht (Pfalz)	332 05

4.4 Arbeitsagenturbezirke

Agentur für Arbeit Verwaltungsbezirk	Schlüssel	Agentur für Arbeit Verwaltungsbezirk	Schlüssel
LK: Landkreis, VG: Verbandsgemeinde			
VG Maikammer	337 06	Hauptgeschäftsstelle Pirmasens	55101
Agentur Neuwied	547	Pirmasens, kreisfreie Stadt	317 00 000
LK Altenkirchen (Westerwald)	132	VG Pirmasens-Land	340 03
LK Neuwied	138	VG Rodalben	340 04
Hauptgeschäftsstelle Neuwied	54701	VG Thaleischweiler-Fröschen	340 05
Neuwied, Stadt	138 00 045	VG Waldfischbach-Burgalben	340 06
VG Bad Honningen	138 02	Geschäftsstelle Dahn	55105
VG Dierdorf	138 03	VG Dahner Felsenland	340 01
VG Puderbach	138 05	VG Hauenstein	340 02
VG Rengsdorf	138 06	Geschäftsstelle Zweibrücken	55113
VG Waldbreitbach	138 08	Zweibrücken, kreisfreie Stadt	320 00 000
Geschäftsstelle Altenkirchen	54705	VG Wallhalben	340 07
VG Altenkirchen (Westerwald)	132 01	VG Zweibrücken-Land	340 08
VG Flammersfeld	132 04	Agentur Trier	563
Geschäftsstelle Betzdorf	54709	Trier, kreisfreie Stadt	211 00 000
Herdorf, Stadt	132 00 050	LK Bernkastel-Wittlich	231
VG Betzdorf	132 02	LK Bitburg-Prüm	232
VG Daaden	132 03	VG Daun	233 01
VG Gebhardshain	132 05	VG Gerolstein	233 02
VG Kirchen (Sieg)	132 07	VG Hillesheim	233 03
Geschäftsstelle Linz	54713	VG Obere Kyll	233 05
VG Asbach	138 01	LK Trier-Saarburg	235
VG Bad Honningen	138 02	Hauptgeschäftsstelle Trier	56301
VG Linz am Rhein	138 04	Trier, kreisfreie Stadt	211 00 000
VG Unkel	138 07	VG Ruwer	235 04
Geschäftsstelle Wissen	54717	VG Schweich an der Römischen Weinstraße	235 06
VG Hamm (Sieg)	132 06	VG Trier-Land	235 07
VG Wissen	132 08	Geschäftsstelle Bernkastel-Kues	56305
Agentur Pirmasens	551	VG Bernkastel-Kues	231 01
Pirmasens, kreisfreie Stadt	317 00 000	VG Neumagen-Dhron	231 05
Zweibrücken, kreisfreie Stadt	320 00 000	VG Traben-Trarbach	231 07
LK Südwestpfalz	340	Geschäftsstelle Bitburg	56309
		Bitburg, Stadt	232 00 018
		VG Bitburg-Land	232 02

4.4 Arbeitsagenturbezirke

Agentur für Arbeit Verwaltungsbezirk	Schlüssel
---	-----------

LK: Landkreis, VG: Verbandsgemeinde

VG Irrel	232 03
VG Kyllburg	232 04
VG Neuerburg	232 05
VG Speicher	232 07
Geschäftsstelle Daun	56313
VG Daun	233 01
Geschäftsstelle Gerolstein	56317
VG Gerolstein	233 02
VG Hillesheim	233 03
VG Obere Kyll	233 05
Geschäftsstelle Hermeskeil	56321
VG Hermeskeil	235 01
VG Kell am See	235 02
Geschäftsstelle Morbach	56325
Morbach	231 00 502
VG Thalfang am Erbeskopf	231 06

Agentur für Arbeit Verwaltungsbezirk	Schlüssel
---	-----------

Geschäftsstelle Prüm	56329
VG Arzfeld	232 01
VG Prüm	232 06
Geschäftsstelle Saarburg	56333
VG Konz	235 03
VG Saarburg	235 05
Geschäftsstelle Wittlich	56337
Wittlich, Stadt	231 00 134
VG Kröv-Bausendorf	231 02
VG Manderscheid	231 03
VG Wittlich-Land	231 08

4.5 Raumordnungsregionen

Raumordnungsregion Kreisfreie Stadt Landkreis (LK)	Schlüssel
--	-----------

Raumordnungsregion Mittelrhein-Westerwald	62
Koblenz, kreisfreie Stadt	111 00 000
LK Ahrweiler	131
LK Altenkirchen (Westerwald)	132
LK Cochem-Zell	135
LK Mayen-Koblenz	137
LK Neuwied	138
Rhein-Hunsrück-Kreis	140
Rhein-Lahn-Kreis	141
Westerwaldkreis	143

Raumordnungsregion Trier	63
Trier, kreisfreie Stadt	211 00 000
LK Berncastel-Wittlich	231
LK Bitburg-Prüm	232
LK Daun	233
LK Trier-Saarburg	235

Raumordnungsregion Rheinhessen-Nahe	64
LK Bad Kreuznach	133
LK Birkenfeld	134
Mainz, kreisfreie Stadt	315 00 000
Worms, kreisfreie Stadt	319 00 000
LK Alzey-Worms	331
LK Mainz-Bingen	339

Raumordnungsregion Westpfalz	65
Kaiserslautern, kreisfreie Stadt	312 00 000
Pirmasens, kreisfreie Stadt	317 00 000
Zweibrücken, kreisfreie Stadt	320 00 000
Donnersbergkreis	333
LK Kaiserslautern	335
LK Kusel	336
LK Südwestpfalz	340

Raumordnungsregion Kreisfreie Stadt Landkreis (LK)	Schlüssel
--	-----------

Raumordnungsregion Rheinpfalz	66
Frankenthal (Pfalz), kreisfreie Stadt	311 00 000
Landau in der Pfalz, kreisfreie Stadt	313 00 000
Ludwigshafen am Rhein, kreisfreie Stadt	314 00 000
Neustadt an der Weinstraße, kreisfreie Stadt	316 00 000
Speyer, kreisfreie Stadt	318 00 000
LK Bad Dürkheim	332
LK Germersheim	334
LK Südliche Weinstraße	337
Rhein-Pfalz-Kreis	338

4.6 Statistische Regionen der Europäischen Union (NUTS 2)

Region Kreisfreie Stadt Landkreis (LK)	Schlüssel
Region Koblenz	1
Koblenz, kreisfreie Stadt	111 00 000
LK Ahrweiler	131
LK Altenkirchen (Westerwald)	132
LK Bad Kreuznach	133
LK Birkenfeld	134
LK Cochem-Zell	135
LK Mayen-Koblenz	137
LK Neuwied	138
Rhein-Hunsrück-Kreis	140
Rhein-Lahn-Kreis	141
Westerwaldkreis	143
Region Trier	2
Trier, kreisfreie Stadt	211 00 000
LK Berncastel-Wittlich	231
LK Bitburg-Prüm	232
LK Daun	233
LK Trier-Saarburg	235
Region Rheinhessen-Pfalz	3
Frankenthal (Pfalz), kreisfreie Stadt	311 00 000
Kaiserslautern, kreisfreie Stadt	312 00 000
Landau in der Pfalz, kreisfreie Stadt	313 00 000
Ludwigshafen am Rhein, kreisfreie Stadt	314 00 000
Mainz, kreisfreie Stadt	315 00 000
Neustadt an der Weinstraße, kreisfreie Stadt	316 00 000
Pirmasens, kreisfreie Stadt	317 00 000
Speyer, kreisfreie Stadt	318 00 000
Worms, kreisfreie Stadt	319 00 000
Zweibrücken, kreisfreie Stadt	320 00 000
LK Alzey-Worms	331
LK Bad Dürkheim	332
Donnersbergkreis	333
LK Germersheim	334
LK Kaiserslautern	335
LK Kusel	336
LK Südliche Weinstraße	337
Rhein-Pfalz-Kreis	338
LK Mainz-Bingen	339
LK Südwestpfalz	340

5. Anschriften

5.1 Anschriften der Verwaltungen der kreisfreien Städte und Landkreise

5.2 Anschriften der Verwaltungen der verbandsfreien Gemeinden und Verbandsgemeinden

5.1 Anschriften der Verwaltungen der kreisfreien Städte und Landkreise

Schlüssel	Name	Straße	PLZ	Ort
-----------	------	--------	-----	-----

Stadtverwaltungen

111 00 000	Koblenz	Gymnasialstraße 1	56068	Koblenz
211 00 000	Trier	Am Augustinerhof	54290	Trier
311 00 000	Frankenthal (Pfalz)	Rathausplatz 2–7	67227	Frankenthal (Pfalz)
312 00 000	Kaiserslautern	Willy-Brandt-Platz 1	67653	Kaiserslautern
313 00 000	Landau in der Pfalz	Marktstraße 50	76829	Landau in der Pfalz
314 00 000	Ludwigshafen am Rhein	Rathausplatz 20	67059	Ludwigshafen am Rhein
315 00 000	Mainz	Am Rathaus 1	55116	Mainz
316 00 000	Neustadt an der Weinstraße	Marktplatz 1	67433	Neustadt an der Weinstraße
317 00 000	Pirmasens	Am Exerzierplatz 17	66953	Pirmasens
318 00 000	Speyer	Maximilianstraße 100	67346	Speyer
319 00 000	Worms	Marktplatz 2	67547	Worms
320 00 000	Zweibrücken	Herzogstraße 1	66482	Zweibrücken

Kreisverwaltungen

131	Ahrweiler	Wilhelmstraße 24–30	53474	Bad Neuenahr-Ahrweiler
132	Altenkirchen (Westerwald)	Parkstraße 1	57610	Altenkirchen (Westerwald)
133	Bad Kreuznach	Salinenstraße 47	55543	Bad Kreuznach
134	Birkenfeld	Schneewiesenstraße 25	55765	Birkenfeld
135	Cochem-Zell	Endertplatz 2	56812	Cochem
137	Mayen-Koblenz	Bahnhofstraße 9	56068	Koblenz
138	Neuwied	Wilhelm-Leuschner-Straße 9	56564	Neuwied
140	Rhein-Hunsrück-Kreis	Ludwigstraße 3–5	55469	Simmern/Hunsrück
141	Rhein-Lahn-Kreis	Insel Silberau 1	56130	Bad Ems
143	Westerwaldkreis	Peter-Altmeier-Platz 1	56410	Montabaur
231	Bernkastel-Wittlich	Kurfürstenstraße 16	54516	Wittlich
232	Bitburg-Prüm	Trierer Straße 1	54634	Bitburg
233	Daun	Mainzer Straße 25	54550	Daun
235	Trier-Saarburg	Willy-Brandt-Platz 1	54290	Trier
331	Alzey-Worms	Ernst-Ludwig-Straße 36	55232	Alzey
332	Bad Dürkheim	Philipp-Fauth-Straße 11	67098	Bad Dürkheim
333	Donnersbergkreis	Umlandstraße 2	67292	Kirchheimbolanden
334	Germersheim	Luitpoldplatz 1	76726	Germersheim
335	Kaiserslautern	Lauterstraße 8	67657	Kaiserslautern
336	Kusel	Trierer Straße 49	66869	Kusel
337	Südliche Weinstraße	An der Kreuzmühle 2	76829	Landau in der Pfalz
338	Rhein-Pfalz-Kreis	Europaplatz 5	67063	Ludwigshafen am Rhein
339	Mainz-Bingen	Georg-Rückert-Straße 11	55218	Ingelheim
340	Südwestpfalz	Unterer Sommerwaldweg 40–42	66953	Pirmasens

5.2 Anschriften der Verwaltungen der verbandsfreien Gemeinden und Verbandsgemeinden

Kreis	Verbands-gemeinde	Gemein-de	Name	Straße	PLZ	Ort
-------	-------------------	-----------	------	--------	-----	-----

Stadt- und Gemeindeverwaltungen (GV)

131	00	007	Bad Neuenahr-Ahrweiler	Hauptstraße 116	53474	Bad Neuenahr-Ahrweiler
131	00	070	Remagen	Bachstraße 2	53424	Remagen
131	00	077	Sinzig	Kirchplatz 5	53489	Sinzig
131	00	090	Grafschaft (GV)	Ahrtalstraße 5	53501	Grafschaft
132	00	050	Herdorf	Am Rathaus 1	57562	Herdorf
133	00	006	Bad Kreuznach	Hochstraße 48	55545	Bad Kreuznach
133	00	052	Kirn	Kirchstraße 3	55606	Kirn
134	00	045	Idar-Oberstein	Georg-Maus-Straße 1	55743	Idar-Oberstein
135	00	020	Cochem	Markt 1	56812	Cochem
137	00	003	Andernach	Läufstraße 11	56626	Andernach
137	00	068	Mayen	Rosengasse 2	56727	Mayen
137	00	203	Bendorf	Im Stadtpark 1–2	56170	Bendorf
138	00	045	Neuwied	Engerser Landstraße 17	56564	Neuwied
140	00	501	Boppard	Karmeliterstraße 2	56154	Boppard
141	00	075	Lahnstein	Kirchstraße 1	56112	Lahnstein
231	00	134	Wittlich	Schloßstraße 11	54516	Wittlich
231	00	502	Morbach (GV)	Bahnhofstraße 19–23	54497	Morbach
232	00	018	Bitburg	Rathausplatz 3–4	54634	Bitburg
331	00	003	Alzey	Ernst-Ludwig-Straße 42	55232	Alzey
331	00	055	Osthofen	Am Schneller 3	67574	Osthofen
332	00	002	Bad Dürkheim	Mannheimer Straße 24	67098	Bad Dürkheim
332	00	024	Grünstadt	Kreuzerweg 2	67269	Grünstadt
332	00	025	Haßloch (GV)	Rathausplatz 1	67454	Haßloch
334	00	007	Germersheim	Kolpingplatz 3	76726	Germersheim
334	00	501	Wörth am Rhein	Mozartstraße 2	76744	Wörth am Rhein
338	00	001	Altrip (GV)	Ludwigstraße 48	67122	Altrip
338	00	004	Bobenheim-Roxheim (GV)	Rathausplatz	67240	Bobenheim-Roxheim
338	00	005	Böhl-Iggelheim (GV)	Am Schwarzweiher 7	67459	Böhl-Iggelheim
338	00	016	Lambsheim (GV)	Mühltorstraße 25	67245	Lambsheim
338	00	017	Limburgerhof (GV)	Burgunder Platz 2	67117	Limburgerhof
338	00	019	Mutterstadt (GV)	Oggersheimer Straße 10	67112	Mutterstadt
338	00	020	Neuhofen (GV)	Rottstraße 1	67141	Neuhofen
338	00	023	Römerberg (GV)	Am Rathaus 4	67354	Römerberg
338	00	025	Schifferstadt	Marktplatz 2	67105	Schifferstadt
339	00	005	Bingen am Rhein	Burg Klopp	55411	Bingen am Rhein
339	00	009	Budenheim (GV)	Berliner Straße 3	55257	Budenheim
339	00	030	Ingelheim am Rhein	Neuer Markt 1	55218	Ingelheim am Rhein

Verbandsgemeindeverwaltungen

131	01		Adenau	Kirchstraße 15	53518	Adenau
131	02		Altenahr	Roßberg 3	53505	Altenahr
131	03		Bad Breisig	Bachstraße 11	53498	Bad Breisig
131	04		Brohltal	Kapellenstraße 12	56651	Niederzissen
132	01		Altenkirchen (Westerwald)	Rathausstraße 13	57610	Altenkirchen (Westerwald)
132	02		Betzdorf	Hellerstraße 2	57518	Betzdorf

5.2 Anschriften der Verwaltungen der verbandsfreien Gemeinden und Verbandsgemeinden

Kreis	Verbands-gemeinde	Ge-mein-de	Name	Straße	PLZ	Ort
132	03		Daaden	Bahnhofstraße 4	57567	Daaden
132	04		Flammersfeld	Rheinstraße 17	57632	Flammersfeld
132	05		Gebhardshain	Rathausplatz 1	57580	Gebhardshain
132	06		Hamm (Sieg)	Lindenallee 2	57577	Hamm (Sieg)
132	07		Kirchen (Sieg)	Lindenstraße 1	57548	Kirchen (Sieg)
132	08		Wissen	Rathausstraße 75	57537	Wissen
133	01		Bad Kreuznach	Rheingrafenstraße 2	55543	Bad Kreuznach
133	02		Bad Münster am Stein-Ebernburg	Rheingrafenstraße 11	55583	Bad Münster am Stein-Ebernburg
133	03		Kirn-Land	Bahnhofstraße 31	55606	Kirn
133	04		Langenlonsheim	Naheweinstraße 80	55450	Langenlonsheim
133	05		Meisenheim	Obertor 13	55590	Meisenheim
133	06		Rüdesheim	Nahestraße 63	55593	Rüdesheim
133	07		Bad Sobernheim	Marktplatz 11	55566	Bad Sobernheim
133	08		Stromberg	Warmsrother Grund 2	55442	Stromberg
134	01		Baumholder	Am Weiherdamm 1	55774	Baumholder
134	02		Birkenfeld	Schneewiesenstr.21	55765	Birkenfeld
134	03		Herrstein	Brühlstraße 16	55756	Herrstein
134	04		Rhaunen	Zum Idar 23	55624	Rhaunen
135	01		Cochem-Land	Ravenéstraße 61	56812	Cochem
135	02		Kaisersesch	Bahnhofstraße 47	56759	Kaisersesch
135	03		Ulmen	Marktplatz 1	56766	Ulmen
135	04		Treis-Karden	Am Rathaus 1	56253	Treis-Karden
135	05		Zell (Mosel)	Corray 1	56856	Zell (Mosel)
137	01		Pellenz	Breite Straße 40	56626	Andernach
137	02		Maifeld	Marktplatz 4	56751	Polch
137	03		Vordereifel	Kelberger Straße 26	56727	Mayen
137	04		Mendig	Marktplatz 3	56743	Mendig
137	05		Rhens	Am Viehtor 2	56321	Rhens
137	06		Untermosel	Bahnhofstraße 44	56330	Kobern-Gondorf
137	07		Vallendar	Rathausplatz 13	56179	Vallendar
137	08		Weißenthurm	Kärlicher Straße 4	56575	Weißenthurm
138	01		Asbach	Flammersfelder Straße 1	53567	Asbach
138	02		Bad Hönningen	Marktstraße 1	53557	Bad Hönningen
138	03		Dierdorf	Poststraße 5	56269	Dierdorf
138	04		Linz am Rhein	Am Schoppbüchel 5	53545	Linz am Rhein
138	05		Puderbach	Hauptstraße 13	56305	Puderbach
138	06		Rengsdorf	Westerwaldstraße 32–34	56579	Rengsdorf
138	07		Unkel	Linzer Straße 4	53572	Unkel
138	08		Waldbreitbach	Neuwieder Straße 28	56588	Waldbreitbach
140	02		Emmelshausen	Rathausstraße 1	56281	Emmelshausen
140	03		Kastellaun	Kirchstraße 1	56288	Kastellaun
140	04		Kirchberg (Hunsrück)	Marktplatz 5	55481	Kirchberg (Hunsrück)
140	05		Rheinböllen	Am Markt 1	55494	Rheinböllen
140	06		Sankt Goar-Oberwesel	Rathausstraße 6	55430	Oberwesel
140	07		Simmern/Hunsrück	Brühlstraße 2	55469	Simmern/Hunsrück
141	01		Bad Ems	Bleichstraße 1	56130	Bad Ems
141	02		Braubach	Friedrichstraße 12	56338	Braubach

5.2 Anschriften der Verwaltungen der verbandsfreien Gemeinden und Verbandsgemeinden

Kreis	Verbands-gemeinde	Gemeinde	Name	Straße	PLZ	Ort
141	03	Diez		Louise-Seher-Straße 1	65582	Diez
141	04	Hahnstätten		Austraße 4	65623	Hahnstätten
141	05	Katzenelnbogen		Burgstraße 1	56368	Katzenelnbogen
141	06	Nassau		Am Adelsheimer Hof 1	56377	Nassau/Lahn
141	07	Nastätten		Bahnhofstraße 1	56355	Nastätten
141	08	Loreley		Dolkstraße 3	56346	Sankt Goarshausen
143	01	Bad Marienberg (Westerwald)		Kirburger Straße 4	56470	Bad Marienberg (Westerwald)
143	02	Hachenburg		Gartenstraße 11	57627	Hachenburg
143	03	Höhr-Grenzhausen		Rathausstraße 48	56203	Höhr-Grenzhausen
143	04	Montabaur		Konrad-Adenauer-Platz 8	56410	Montabaur
143	05	Ransbach-Baumbach		Rheinstraße 50	56235	Ransbach-Baumbach
143	06	Rennerod		Hauptstraße 55	56477	Rennerod
143	07	Selters (Westerwald)		Am Saynbach 5–7	56242	Selters (Westerwald)
143	08	Wallmerod		Gerichtsstraße 1	56414	Wallmerod
143	09	Westerburg		Neumarkt 1	56457	Westerburg
143	10	Wirges		Bahnhofstraße 10	56422	Wirges
231	01	Bernkastel-Kues		Gestade 18	54470	Bernkastel-Kues
231	02	Kröv-Bausendorf		Robert-Schuman-Straße 65	54536	Kröv
231	03	Manderscheid		Kurfürstenstraße 15	54531	Manderscheid
231	05	Neumagen-Dhron		Römerstraße 137	54347	Neumagen-Dhron
231	06	Thalfang am Erbeskopf		Saarstraße 7	54424	Thalfang
231	07	Traben-Trarbach		Am Markt 3	56841	Traben-Trarbach
231	08	Wittlich-Land		Kurfürstenstraße 1	54516	Wittlich
232	01	Arzfeld		Luxemburger Straße 6	54687	Arzfeld
232	02	Bitburg-Land		Hubert-Prim-Straße 7	54634	Bitburg
232	03	Irrel		Auf Omesen 2	54666	Irrel
232	04	Kyllburg		Marktplatz 8	54655	Kyllburg
232	05	Neuerburg		Pestalozzistraße 7	54673	Neuerburg
232	06	Prüm		Tiergartenstraße 54	54595	Prüm
232	07	Speicher		Bahnhofstraße 36	54662	Speicher
233	01	Daun		Leopoldstraße 29	54550	Daun
233	02	Gerolstein		Kyllweg 1	54568	Gerolstein
233	03	Hillesheim		Burgstraße 6	54576	Hillesheim
233	04	Kelberg		Dauner Straße 22	53539	Kelberg
233	05	Obere Kyll		Rathausplatz 1	54584	Jünkerath
235	01	Hermeskeil		Langer Markt 17	54411	Hermeskeil
235	02	Kell am See		Rathausstraße 1	54427	Kell am See
235	03	Konz		Am Markt 11	54329	Konz
235	04	Ruwer		Untere Kirchstraße 1	54320	Waldrach
235	05	Saarburg		Schlossberg 6	54439	Saarburg
235	06	Schweich an der Römischen Weinstraße		Brückenstraße 26	54338	Schweich
235	07	Trier-Land		Gartenfeldstraße 12	54295	Trier
331	01	Alzey-Land		Weinrufstraße 38	55232	Alzey
331	02	Eich		Hauptstraße 26	67575	Eich
331	03	Monsheim		Alzeyer Straße 15	67590	Monsheim
331	04	Westhofen		Wormser Straße 23	67593	Westhofen
331	05	Wöllstein		Bahnhofstraße 10	55597	Wöllstein

5.2 Anschriften der Verwaltungen der verbandsfreien Gemeinden und Verbandsgemeinden

Kreis	Verbands-gemeinde	Gemeinde	Name	Straße	PLZ	Ort
331	06	Wörrstadt		Zum Römergrund 2-6	55286	Wörrstadt
332	01	Deidesheim		Am Bahnhof 5	67146	Deidesheim
332	02	Freinsheim		Bahnhofstraße 12	67251	Freinsheim
332	03	Grünstadt-Land		Industriestraße 11	67269	Grünstadt
332	04	Hettenleidelheim		Hauptstraße 45	67310	Hettenleidelheim
332	05	Lambrecht (Pfalz)		Sommerbergstraße 3	67466	Lambrecht (Pfalz)
332	06	Wachenheim an der Weinstraße		Weinstraße 16	67157	Wachenheim an der Weinstraße
333	01	Alsens-Obermoschel		Schulstraße 16	67821	Alsens
333	02	Eisenberg (Pfalz)		Hauptstraße 86	67304	Eisenberg (Pfalz)
333	03	Göllheim		Freiherr-vom-Stein-Straße 1–3	67307	Göllheim
333	04	Kirchheimbolanden		Neue Allee 2	67292	Kirchheimbolanden
333	05	Rockenhausen		Bezirksamtsstraße 7	67806	Rockenhausen
333	06	Winnweiler		Jakobstraße 29	67722	Winnweiler
334	01	Bellheim		Schubertstraße 18	76756	Bellheim
334	02	Hagenbach		Ludwigstraße 20	76767	Hagenbach
334	03	Jockgrim		Untere Buchstraße 22	76751	Jockgrim
334	04	Kandel		Gartenstraße 8	76870	Kandel
334	05	Lingenfeld		Hauptstraße 60	67360	Lingenfeld
334	06	Rülzheim		Am Deutschordensplatz 1	76761	Rülzheim
335	01	Bruchmühlbach-Miesau		Am Rathaus 2	66892	Bruchmühlbach-Miesau
335	02	Enkenbach-Alsenborn		Hauptstraße 18	67677	Enkenbach-Alsenborn
335	03	Hochspeyer		Hauptstraße 121	67691	Hochspeyer
335	04	Kaiserslautern-Süd		Pirmasenser Straße 62–64	67655	Kaiserslautern
335	05	Landstuhl		Kaiserstraße 49	66849	Landstuhl
335	06	Otterbach		Konrad-Adenauer-Straße 19	67731	Otterbach
335	07	Otterberg		Hauptstraße 27	67697	Otterberg
335	08	Ramstein-Miesenbach		Am Neuen Markt 6	66877	Ramstein-Miesenbach
335	09	Weilerbach		Rummelstraße 15	67685	Weilerbach
336	01	Altenglan		Schulstraße 3–7	66885	Altenglan
336	02	Glan-Münchweiler		Homburger Straße 3	66907	Glan-Münchweiler
336	03	Kusel		Marktplatz 1	66869	Kusel
336	04	Lauterecken		Schulstraße 6 a	67742	Lauterecken
336	05	Schönenberg-Kübelberg		Rathausstraße 8	66901	Schönenberg-Kübelberg
336	06	Waldmohr		Rathausstraße 14	66914	Waldmohr
336	07	Wolfstein		Bergstraße 2	67752	Wolfstein
337	01	Annweiler am Trifels		Meßplatz 1	76855	Annweiler am Trifels
337	02	Bad Bergzabern		Königstraße 61	76887	Bad Bergzabern
337	03	Edenkoben		Poststraße 23	67480	Edenkoben
337	04	Herxheim		Obere Hauptstraße 2	76863	Herxheim bei Landau/Pfalz
337	05	Landau-Land		An 44 Nr.31	76829	Landau in der Pfalz
337	06	Maikammer		Immengartenstraße 24	67487	Maikammer
337	07	Offenbach an der Queich		Konrad-Lerch-Ring 6	76877	Offenbach an der Queich
338	01	Dannstadt-Schauernheim		Am Rathausplatz 1	67125	Dannstadt-Schauernheim
338	02	Dudenhofen		Konrad-Adenauer-Platz 6	67373	Dudenhofen
338	03	Heßheim		Hauptstraße 14	67258	Heßheim
338	04	Maxdorf		Hauptstraße 79	67133	Maxdorf
338	05	Waldsee		Ludwigstraße 99	67165	Waldsee

5.2 Anschriften der Verwaltungen der verbandsfreien Gemeinden und Verbandsgemeinden

Kreis	Verbands-gemeinde	Ge-mein-de	Name	Straße	PLZ	Ort
339	01	Rhein-Nahe		Koblenzer Straße 18	55411	Bingen am Rhein
339	02	Bodenheim		Am Dollesplatz 1	55294	Bodenheim
339	03	Gau-Algesheim		Hospitalstraße 22	55435	Gau-Algesheim
339	04	Guntersblum		Alzheimer Straße 29	67583	Guntersblum
339	05	Heidesheim am Rhein		Am Goldenen Lamm 1	55262	Heidesheim am Rhein
339	06	Nieder-Olm		Pariser Straße 110	55268	Nieder-Olm
339	07	Nierstein-Oppenheim		Sant`-Ambrogio-Ring 33	55276	Oppenheim
339	08	Sprendlingen-Gensingen		Elisabethenstraße 1	55576	Sprendlingen
340	01	Dahner Felsenland		Schulstraße 29	66994	Dahn
340	02	Hauenstein		Schulstraße 4	76846	Hauenstein
340	03	Pirmasens-Land		Bahnhofstraße 19	66953	Pirmasens
340	04	Rodalben		Am Rathaus 9	66976	Rodalben
340	05	Thaleischweiler-Fröschen		Hauptstraße 52	66987	Thaleischweiler-Fröschen
340	06	Waldfischbach-Burgalben		Friedhofstraße 3	67714	Waldfischbach-Burgalben
340	07	Wallhalben		Hauptstraße 26	66917	Wallhalben
340	08	Zweibrücken-Land		Landauer Straße 18–20	66482	Zweibrücken

6. Gebietsänderungen – Territoriale Verwaltungsreform

- 6.1 Rheinland-Pfalz in der Gliederung nach kreisfreien Städten und Landkreisen vor Beginn der Verwaltungsreform, Stand: 1966 (Landkarte)
- 6.2 Kreisfreie Städte und Landkreise nach den Stufen der territorialen Verwaltungsreform
- 6.3 Neubildungen und Auflösungen von Regierungsbezirken
- 6.4 Neubildungen und Gebietsänderungen von Landkreisen
- 6.5 Gemeinden mit einer territorialen Änderung seit 1966
- 6.6 Namensänderungen von Landkreisen, Verbandsgemeinden und Gemeinden in alphabetischer Reihenfolge seit 1966
- 6.7 Namensänderungen von Landkreisen, Verbandsgemeinden und Gemeinden nach dem Wirkungsdatum seit 1966
- 6.8 Seit 1966 aufgelöste Gemeinden

6.2 Kreisfreie Städte und Landkreise nach den Stufen der territorialen Verwaltungsreform

Vor der Verwaltungsreform (30.06.1968)				
Schl. Nr.	Name	Zahl der Gemeinden	Fläche in ha	Bevölkerung am 30.06.1968

RB Koblenz		1 004	637 674	1 086 356
	Kreisfreie Stadt			
111	Koblenz	1	5 795	102 462
	Landkreise			
131	Ahrweiler	105	70 628	94 120
132	Altenkirchen (Westerwald)	138	63 758	119 065
133	Birkenfeld	106	70 083	94 041
134	Cochem	68	50 213	48 430
135	Koblenz	28	21 437	85 573
136	Kreuznach	107	73 355	134 267
137	Mayen	126	79 306	128 255
138	Neuwied	99	62 101	148 486
139	Sankt Goar	71	46 587	53 476
140	Simmern	103	57 145	43 166
141	Zell (Mosel)	52	37 266	35 015
RB Trier		725	488 724	691 206
	Kreisfreie Stadt			
211	Trier	1	5 789	83 628
	Landkreise			
231	Bernkastel	93	66 773	56 300
232	Bitburg	148	77 520	56 779
233	Daun	93	61 131	43 323
234	Prüm	140	91 688	39 396
235	Saarburg	63	39 414	46 825
236	Trier	110	82 209	96 284
237	Wittlich	77	64 200	54 784
RB Montabaur		385	178 322	278 041
	Landkreise			
331	Oberwesterwaldkreis	151	57 976	75 774
332	Loreleykreis	64	37 967	57 021
333	Unterlahnkreis	80	39 286	61 974
334	Untewesterwaldkreis	90	43 093	83 272
RB Rheinhessen		166	133 619	486 408
	Kreisfreie Städte			
411	Mainz	1	4 786	148 163
412	Worms	1	5 344	62 787
	Landkreise			
431	Alzey	60	41 778	63 582
432	Bingen	34	26 596	79 522
433	Mainz	39	29 346	80 791
434	Worms	31	25 769	51 563
RB Pfalz		625	544 789	1 305 377
	Kreisfreie Städte			
511	Frankenthal (Pfalz)	1	3 635	36 696
512	Kaiserslautern	1	9 593	84 538
513	Landau in der Pfalz	1	3 906	31 452
514	Ludwigshafen	1	6 805	173 034
515	Neustadt an der Weinstraße	1	1 768	29 480
516	Pirmasens	1	2 884	49 893
517	Speyer	1	4 257	41 577
518	Zweibrücken	1	3 580	33 103
	Landkreise			
531	Bergzabern	52	41 374	49 323
532	Frankenthal (Pfalz)	38	23 319	62 687
533	Germersheim	37	46 996	88 849
534	Kaiserslautern	71	62 873	105 761
535	Kirchheimbolanden	36	29 948	36 465
536	Kusel	110	51 492	75 371
537	Landau in der Pfalz	46	35 727	61 552
538	Ludwigshafen am Rhein	13	13 014	48 353
539	Neustadt an der Weinstraße	39	51 907	101 956
540	Pirmasens	62	72 403	83 896
541	Rockenhausen	66	43 815	42 195
542	Speyer	9	11 155	37 809
543	Zweibrücken	38	24 338	31 387
	Kreisfreie Städte:	12		
	Landkreise:	39		
	Gemeinden:			
	(einschl. kreisfreie Städte):	2 905		

Am 07.06.1969				
Schl. Nr.	Name	Zahl der Gemeinden	Fläche in ha	Bevölkerung am 30.06.1969

RB Koblenz		1 259	825 680	1 372 494
	Kreisfreie Stadt			
111	Koblenz	1	6 261	105 684
	Landkreise			
131	Ahrweiler	86	70 628	95 683
132	Altenkirchen (Westerwald)	119	63 758	120 287
133	Bad Kreuznach	116	84 326	146 243
134	Birkenfeld	97	79 925	95 792
135	Cochem-Zell	94	72 830	68 047
136	Koblenz	41	33 479	97 226
137	Mayen	115	77 343	124 772
138	Neuwied	78	62 101	150 033
139	Oberwesterwaldkreis	119	57 976	76 929
140	Rhein-Hunsrück-Kreis	166	96 707	88 149
141	Rhein-Lahn-Kreis	141	77 253	118 976
142	Untewesterwaldkreis	86	43 093	84 673
RB Trier		651	475 732	474 551
	Kreisfreie Stadt			
211	Trier	1	11 739	104 093
	Landkreise			
231	Bernkastel-Wittlich	136	118 530	108 603
232	Bitburg	138	78 811	57 236
233	Daun	85	61 131	43 335
234	Prüm	138	91 688	39 353
235	Trier-Saarburg	153	113 833	121 931
RB Rheinhessen-Pfalz		682	682 285	1 812 419
	Kreisfreie Städte			
311	Frankenthal (Pfalz)	1	4 383	39 920
312	Kaiserslautern	1	13 942	99 917
313	Landau in der Pfalz	1	3 971	32 094
314	Ludwigshafen	1	6 805	174 024
315	Mainz	1	9 760	174 141
316	Neustadt an der Weinstraße	1	11 307	50 882
317	Pirmasens	1	4 734	56 420
318	Speyer	1	4 257	41 957
319	Worms	1	10 874	77 642
320	Zweibrücken	1	3 580	32 914
	Landkreise			
331	Alzey-Worms	75	59 881	98 268
332	Bad Dürkheim	50	59 151	116 301
333	Donnersbergkreis	85	64 049	67 376
334	Germersheim	36	46 996	91 401
335	Kaiserslautern	49	59 438	90 965
336	Kusel	105	58 056	82 391
337	Südliche Weinstraße	85	67 125	104 832
338	Ludwigshafen	26	31 405	117 185
339	Mainz-Bingen	68	59 023	150 878
340	Pirmasens	58	78 767	80 610
341	Zweibrücken	35	24 781	32 301
	Kreisfreie Städte:	12		
	Landkreise:	28		
	Gemeinden:			
	(einschl. kreisfreie Städte):	2 592		

6.2 Kreisfreie Städte und Landkreise nach den Stufen der territorialen Verwaltungsreform

Am 07.11.1970				
Schl. Nr.	Name	Zahl der Gemeinden	Fläche in ha	Bevölkerung am 27.05.1970

RB Koblenz 1 193 808 944 1 354 269

Kreisfreie Stadt
111 Koblenz 1 10 268 119 434

Landkreise
131 Ahrweiler 92 78 704 103 862
132 Altenkirchen (Westerwald) 120 64 169 121 181
133 Bad Kreuznach 121 86 358 147 360
134 Birkenfeld 97 79 486 93 619
135 Cochem-Zell 92 71 666 65 998
137 Mayen-Koblenz 94 82 036 185 756
138 Neuwied 71 62 679 148 202
139 Oberwesterwaldkreis 117 57 368 77 305
140 Rhein-Hunsrück-Kreis 163 96 252 87 450
141 Rhein-Lahn-Kreis 141 77 250 118 235
142 Unterwesterwaldkreis 84 42 708 85 867

RB Trier 671 492 142 482 412

Kreisfreie Stadt
211 Trier 1 11 739 103 724

Landkreise
231 Bernkastel-Wittlich 136 117 647 109 983
232 Bitburg-Prüm 269 162 618 93 396
233 Daun 124 90 964 56 954
235 Trier-Saarburg 141 109 174 118 355

RB Rheinhessen-Pfalz 680 682 599 1 808 756

Kreisfreie Städte
311 Frankenthal (Pfalz) 1 4 383 40 898
312 Kaiserslautern 1 13 942 99 617
313 Landau in der Pfalz 1 3 971 31 589
314 Ludwigshafen 1 6 805 176 031
315 Mainz 1 9 760 172 195
316 Neustadt an der Weinstraße 1 11 307 50 909
317 Pirmasens 1 4 867 55 692
318 Speyer 1 4 257 41 763
319 Worms 1 10 874 76 697
320 Zweibrücken 1 3 580 32 764

Landkreise
331 Alzey-Worms 74 59 881 97 780
332 Bad Dürkheim 50 59 153 115 654
333 Donnersbergkreis 85 64 050 67 118
334 Germersheim 36 46 995 92 518
335 Kaiserslautern 49 59 438 90 160
336 Kusel 106 58 068 82 709
337 Landau-Bad-Bergzabern 84 67 124 104 423
338 Ludwigshafen 26 31 406 117 403
339 Mainz-Bingen 67 59 319 149 798
340 Pirmasens 58 78 638 80 754
341 Zweibrücken 35 24 781 32 284

Kreisfreie Städte: 12
Landkreise: 26
Gemeinden:
(einschl. kreisfreie Städte): 2 544

Am 22.04.1972				
Schl. Nr.	Name	Zahl der Gemeinden	Fläche in ha	Bevölkerung am 30.06.1972

RB Koblenz 1 181 808 961 1 370 998

Kreisfreie Stadt
111 Koblenz 1 10 297 119 661

Landkreise
131 Ahrweiler 88 78 699 106 754
132 Altenkirchen (Westerwald) 120 64 170 123 154
133 Bad Kreuznach 121 86 358 148 692
134 Birkenfeld 97 79 488 92 776
135 Cochem-Zell 92 71 667 65 540
137 Mayen-Koblenz 94 82 012 188 368
138 Neuwied 71 62 678 150 702
139 Oberwesterwaldkreis 115 56 877 79 085
140 Rhein-Hunsrück-Kreis 163 96 259 88 975
141 Rhein-Lahn-Kreis 141 77 253 118 898
142 Unterwesterwaldkreis 78 43 203 88 393

RB Trier 645 492 151 482 379

Kreisfreie Stadt
211 Trier 1 11 739 103 054

Landkreise
231 Bernkastel-Wittlich 136 117 654 109 898
232 Bitburg-Prüm 247 162 616 93 040
233 Daun 121 90 965 56 780
235 Trier-Saarburg 140 109 177 119 607

RB Rheinhessen-Pfalz 654 682 414 1 832 063

Kreisfreie Städte
311 Frankenthal (Pfalz) 1 4 383 42 499
312 Kaiserslautern 1 13 942 101 333
313 Landau in der Pfalz 1 8 216 38 485
314 Ludwigshafen 1 6 805 175 237
315 Mainz 1 9 773 179 879
316 Neustadt an der Weinstraße 1 11 307 50 585
317 Pirmasens 1 6 107 56 623
318 Speyer 1 4 257 43 073
319 Worms 1 10 874 76 737
320 Zweibrücken 1 7 066 37 847

Landkreise
331 Alzey-Worms 71 59 881 98 318
332 Bad Dürkheim 49 59 151 116 680
333 Donnersbergkreis 84 63 500 66 861
334 Germersheim 35 46 823 96 469
335 Kaiserslautern 53 63 989 97 073
336 Kusel 103 56 593 79 399
337 Landau-Bad-Bergzabern 76 62 880 97 420
338 Ludwigshafen 26 31 405 121 616
339 Mainz-Bingen 64 59 308 152 502
340 Pirmasens 83 96 154 103 427

Kreisfreie Städte: 12
Landkreise: 25
Gemeinden:
(einschl. kreisfreie Städte): 2 480

6.2 Kreisfreie Städte und Landkreise nach den Stufen der territorialen Verwaltungsreform

Am 17.03.1974				
Schl. Nr.	Name	Zahl der Gemeinden	Fläche in ha	Bevölkerung am 30.06.1974

RB Koblenz 1 138 808 945 1 378 706

Kreisfreie Stadt
111 Koblenz 1 10 419 119 358

Landkreise
131 Ahrweiler 77 78 704 109 805
132 Altenkirchen (Westerwald) 120 64 169 123 584
133 Bad Kreuznach 121 86 360 148 507
134 Birkenfeld 97 79 486 91 693
135 Cochem-Zell 92 71 666 65 312
137 Mayen-Koblenz 94 82 069 190 988
138 Neuwied 63 62 687 153 133
140 Rhein-Hunsrück-Kreis 142 96 252 88 987
141 Rhein-Lahn-Kreis 140 78 243 121 383
143 Westerwaldkreis 191 98 890 165 956

RB Trier 585 492 145 479 835

Kreisfreie Stadt
211 Trier 1 11 739 101 588

Landkreise
231 Bernkastel-Wittlich 130 117 647 109 384
232 Bitburg-Prüm 238 162 621 91 817
233 Daun 110 90 966 56 138
235 Trier-Saarburg 106 109 172 120 908

RB Rheinhessen-Pfalz 648 682 416 1 837 168

Kreisfreie Städte
311 Frankenthal (Pfalz) 1 4 383 43 672
312 Kaiserslautern 1 13 942 102 033
313 Landau in der Pfalz 1 8 216 38 241
314 Ludwigshafen 1 7 734 174 856
315 Mainz 1 9 773 183 581
316 Neustadt an der Weinstraße 1 11 727 51 364
317 Pirmasens 1 6 108 55 158
318 Speyer 1 4 257 44 180
319 Worms 1 10 874 76 329
320 Zweibrücken 1 7 067 36 799

Landkreise
331 Alzey-Worms 69 58 823 96 892
332 Bad Dürkheim 48 58 733 115 868
333 Donnersbergkreis 87 64 546 67 695
334 Germersheim 34 46 331 98 475
335 Kaiserslautern 51 63 990 97 544
336 Kusel 99 55 550 78 065
337 Landau-Bad-Bergzabern 76 63 369 97 801
338 Ludwigshafen 25 30 477 121 708
339 Mainz-Bingen 66 60 363 154 731
340 Pirmasens 83 96 153 102 176

Kreisfreie Städte: 12
Landkreise: 24
Gemeinden:
(einschl. kreisfreie Städte): 2 371

Am 30.06.1995				
Schl. Nr.	Name	Zahl der Gemeinden	Fläche in ha	Bevölkerung am 30.06.1995

RB Koblenz 1 111 807 159 1 481 341

Kreisfreie Stadt
111 Koblenz 1 10 508 109 250

Landkreise
131 Ahrweiler 74 78 691 124 333
132 Altenkirchen (Westerwald) 119 64 196 134 142
133 Bad Kreuznach 119 86 369 154 983
134 Birkenfeld 96 77 658 90 222
135 Cochem-Zell 91 71 947 64 898
137 Mayen-Koblenz 87 81 709 203 446
138 Neuwied 62 62 683 176 626
140 Rhein-Hunsrück-Kreis 133 96 288 102 654
141 Rhein-Lahn-Kreis 137 78 235 126 654
143 Westerwaldkreis 192 98 877 194 133

RB Trier 557 492 264 503 234

Kreisfreie Stadt
211 Trier 1 11 714 99 313

Landkreise
231 Bernkastel-Wittlich 108 117 772 112 753
232 Bitburg-Prüm 236 162 605 95 471
233 Daun 109 91 095 62 490
235 Trier-Saarburg 103 109 078 133 207

RB Rheinhessen-Pfalz 637 685 142 1 976 995

Kreisfreie Städte
311 Frankenthal (Pfalz) 1 4 378 47 912
312 Kaiserslautern 1 13 971 102 034
313 Landau in der Pfalz 1 8 293 39 626
314 Ludwigshafen 1 7 767 167 966
315 Mainz 1 9 775 184 478
316 Neustadt an der Weinstraße 1 11 710 53 827
317 Pirmasens 1 6 140 48 514
318 Speyer 1 4 259 49 563
319 Worms 1 10 873 79 792
320 Zweibrücken 1 7 064 36 009

Landkreise
331 Alzey-Worms 69 58 801 115 859
332 Bad Dürkheim 48 59 478 129 922
333 Donnersbergkreis 81 64 544 75 561
334 Germersheim 31 46 325 117 912
335 Kaiserslautern 50 63 981 107 957
336 Kusel 98 57 347 79 032
337 Südliche Weinstraße 75 63 989 106 476
338 Ludwigshafen 25 30 487 142 682
339 Mainz-Bingen 66 60 584 186 826
340 Pirmasens 84 95 374 105 047

Kreisfreie Städte: 12
Landkreise: 24
Gemeinden:
(einschl. kreisfreie Städte): 2 305

6.2 Kreisfreie Städte und Landkreise nach den Stufen der territorialen Verwaltungsreform

Am 01.01.2000				
Schl. Nr.	Name	Zahl der Gemeinden	Fläche in ha	Bevölkerung am 31.12.1999
111	Kreisfreie Stadt Koblenz	1	10 502	108 003
Landkreise				
131	Ahrweiler	74	78 695	128 947
132	Altenkirchen (Westerwald)	119	64 194	137 456
133	Bad Kreuznach	119	86 366	157 087
134	Birkenfeld	96	77 661	90 143
135	Cochem-Zell	91	71 996	65 540
137	Mayen-Koblenz	87	81 722	209 706
138	Neuwied	62	62 680	183 929
140	Rhein-Hunsrück-Kreis	134	96 310	105 038
141	Rhein-Lahn-Kreis	137	78 231	128 953
143	Westerwaldkreis	192	98 878	201 435
211	Kreisfreie Stadt Trier	1	11 714	99 891
Landkreise				
231	Bernkastel-Wittlich	108	117 770	113 752
232	Bitburg-Prüm	236	162 612	96 244
233	Daun	109	91 108	64 331
235	Trier-Saarburg	103	109 088	137 330
Kreisfreie Städte				
311	Frankenthal (Pfalz)	1	4 378	48 213
312	Kaiserslautern	1	13 971	100 025
313	Landau in der Pfalz	1	8 295	40 810
314	Ludwigshafen	1	7 767	163 771
315	Mainz	1	9 776	183 134
316	Neustadt an der Weinstraße	1	11 711	53 886
317	Pirmasens	1	6 137	45 773
318	Speyer	1	4 258	49 851
319	Worms	1	10 873	80 361
320	Zweibrücken	1	7 064	35 646
Landkreise				
331	Alzey-Worms	69	58 814	123 113
332	Bad Dürkheim	48	59 480	133 517
333	Donnersbergkreis	81	64 546	78 258
334	Germersheim	31	46 326	123 003
335	Kaiserslautern	50	63 985	110 142
336	Kusel	98	57 347	79 184
337	Südliche Weinstraße	75	63 987	109 028
338	Ludwigshafen	25	30 488	146 479
339	Mainz-Bingen	66	60 608	193 066
340	Südwestpfalz	84	95 367	105 728
Kreisfreie Städte:		12		
Landkreise:		24		
Gemeinden:				
(einschl. kreisfreie Städte):		2 306		

Am 30.06.2005				
Schl. Nr.	Name	Zahl der Gemeinden	Fläche in ha	Bevölkerung am 30.06.2005
111	Kreisfreie Stadt Koblenz	1	10 502	106 681
Landkreise				
131	Ahrweiler	74	78 700	130 712
132	Altenkirchen (Westerwald)	119	64 203	136 593
133	Bad Kreuznach	119	86 372	158 387
134	Birkenfeld	96	77 661	88 059
135	Cochem-Zell	92	72 001	65 844
137	Mayen-Koblenz	87	81 727	213 819
138	Neuwied	62	62 681	185 464
140	Rhein-Hunsrück-Kreis	134	96 295	106 176
141	Rhein-Lahn-Kreis	137	78 236	128 608
143	Westerwaldkreis	192	98 868	203 572
211	Kreisfreie Stadt Trier	1	11 714	99 685
Landkreise				
231	Bernkastel-Wittlich	108	117 770	114 157
232	Bitburg-Prüm	235	162 606	95 753
233	Daun	109	91 099	63 807
235	Trier-Saarburg	103	109 097	139 499
Kreisfreie Städte				
311	Frankenthal (Pfalz)	1	4 376	47 357
312	Kaiserslautern	1	13 972	99 033
313	Landau in der Pfalz	1	8 295	41 841
314	Ludwigshafen	1	7 767	163 274
315	Mainz	1	9 775	192 208
316	Neustadt an der Weinstraße	1	11 710	53 760
317	Pirmasens	1	6 136	43 482
318	Speyer	1	4 258	50 428
319	Worms	1	10 873	81 385
320	Zweibrücken	1	7 064	35 393
Landkreise				
331	Alzey-Worms	69	58 813	126 502
332	Bad Dürkheim	48	59 480	134 927
333	Donnersbergkreis	81	64 549	78 978
334	Germersheim	31	46 326	125 092
335	Kaiserslautern	50	63 985	109 371
336	Kusel	98	57 342	76 785
337	Südliche Weinstraße	75	63 988	110 579
338	Rhein-Pfalz-Kreis	25	30 487	148 750
339	Mainz-Bingen	66	60 610	200 130
340	Südwestpfalz	84	95 377	103 513
Kreisfreie Städte:		12		
Landkreise:		24		
Gemeinden:				
(einschl. kreisfreie Städte):		2 306		

6.3 Neubildungen und Auflösungen von Regierungsbezirken

Name des Regierungsbezirks	Datum der Änderung / Rechtsgrundlage	Art der Änderung
Koblenz	01.10.1968 2. VwVeinfG vom 16.07.1968	Neubildung des Regierungsbezirks Koblenz aus den Regierungsbezirken Koblenz und Montabaur
	01.01.2000 VwORG vom 12.10.1999	Auflösung des Regierungsbezirks Koblenz
Trier	01.01.2000 VwORG vom 12.10.1999	Auflösung des Regierungsbezirks Trier
Rheinhausen-Pfalz	01.10.1968 2. VwVeinfG vom 16.07.1968	Neubildung des Regierungsbezirks Rheinhausen-Pfalz aus den Regierungsbezirken Pfalz und Rheinhausen.
	01.01.2000 VwORG vom 12.10.1999	Auflösung des Regierungsbezirks Rheinhausen-Pfalz

6.4 Neubildungen und Gebietsänderungen von Landkreisen

Name des Landkreises	Datum der Änderung / Rechtsgrundlage	Art der Änderung
Ahrweiler	07.11.1970 8. VwVeinfG vom 28.07.1970	Eingliederung der Gemeinden Brenk, Burgbrohl, Engeln, Galenberg, Gleys, Hohenleimbach, Kempenich, Niederlützingen, Spessart, Wassenach, Wehr und Weibern (Verbandsgemeinde Brohlthal) aus dem aufgelösten Landkreis Mayen
		Ausgliederung der Gemeinde Nohn in den Landkreis Daun
Altenkirchen (Westerwald)	07.11.1970 8. VwVeinfG vom 28.07.1970	Eingliederung der Gemeinde Berod bei Hachenburg aus dem Oberwesterwaldkreis
		Ausgliederung eines Gebietsteils der Gemeinde Rott in den Landkreis Neuwied
Alzey-Worms	07.06.1969 3. VwVeinfG vom 12.11.1968	Neubildung des Landkreises Alzey-Worms aus den Gemeinden des aufgelösten Landkreises Worms; aus den Gemeinden des aufgelösten Landkreises Alzey mit Ausnahme der Gemeinden Frei-Laubersheim, Fürfeld, Neu-Bamberg und Tiefenthal
	07.06.1969 6. VwVeinfG vom 10.04.1969	Ausgliederung der aufgelösten Gemeinden Abenheim, Heppenheim an der Wiese, Ibersheim, Pfeddersheim, Rheindürkheim, Wies-Oppenheim sowie eines Gebietsteils der Gemeinde Osthofen in die kreisfreie Stadt Worms
	16.03.1974 13. VwVeinfG vom 01.03.1972	Ausgliederung der Gemeinden Dorn-Dürkheim und Wolfsheim in den Landkreis Mainz-Bingen
Bad Dürkheim	07.06.1969 3. VwVeinfG vom 12.11.1968	Neubildung des Landkreises Bad Dürkheim aus den Gemeinden des aufgelösten Landkreises Frankenthal (Pfalz) mit Ausnahme der Gemeinden Beindersheim, Bobenheim am Rhein, Großniedesheim, Heßheim, Heuchelheim bei Frankenthal, Kleinniedesheim, Lamsheim, Maxdorf und Roxheim/Pfalz, aus den Gemeinden des aufgelösten Landkreises Neustadt an der Weinstraße mit Ausnahme der Gemeinden Birkenheide und Rödersheim
	07.06.1969 4. VwVeinfG vom 10.01.1969	Ausgliederung der aufgelösten Gemeinden Geinsheim, Gimmeldingen, Haardt an der Weinstraße, Hambach an der Weinstraße, Königsbach an der Weinstraße, Lachen-Speyerdorf und Mußbach an der Weinstraße in die kreisfreie Stadt Neustadt an der Weinstraße
	07.06.1969 5. VwVeinfG vom 14.02.1969	Eingliederung der aufgelösten Gemeinde Rodenbach aus dem aufgelösten Landkreis Kirchheimbolanden
	16.03.1974 14. VwVeinfG vom 01.03.1972	Ausgliederung der aufgelösten Gemeinde Duttweiler in die kreisfreie Stadt Neustadt an der Weinstraße

6.4 Neubildungen und Gebietsänderungen von Landkreisen

Name des Landkreises	Datum der Änderung / Rechtsgrundlage	Art der Änderung
Bad Kreuznach	07.06.1969 3. VwVeinfG vom 12.11.1968	Eingliederung der Gemeinden Frei-Laubersheim, Fürfeld, Neu-Bamberg und Tiefenthal aus dem aufgelösten Landkreis Alzey; der Gemeinden Biebelsheim, Bosenheim, Hackenheim, Ippesheim, Pfaffen-Schwabenheim, Planig, Pleitersheim und Volxheim aus dem aufgelösten Landkreis Bingen; der Gemeinden Becherbach/Pfalz, Gangloff, Reifelbach; der Gemeinden Altenbamberg, Callbach, Duchroth, Ebernburg, Feilbingert, Hallgarten, Hochstätten, Lettweiler, Oberhausen an der Nahe, Odernheim am Glan und Rehborn aus dem aufgelösten Landkreis Rockenhausen
	07.06.1969 6. VwVeinfG vom 10.04.1969	Eingliederung der aufgelösten Gemeinde Kirnsulzbach aus dem Landkreis Birkenfeld
	07.06.1969 3. VwVeinfG vom 12.11.1968	Ausgliederung der Gemeinden Bingerbrück, Münster-Sarmsheim, Waldalgesheim und Weiler bei Bingerbrück in den neu gebildeten Landkreis Mainz-Bingen; der Gemeinden Hoppstädten und Medard in den Landkreis Kusel
	Landesgesetz vom 21.06.1968, geändert durch Gesetz vom 20.12.1968	Ausgliederung eines Gebietsteils der Gemeinde Daxweiler in den neu gebildeten Rhein-Hunsrück-Kreis
	07.11.1970 8. VwVeinfG vom 28.07.1970	Eingliederung der Gemeinden Bruschied, Kellenbach, Königsau, Schnepfenbach und Schwarzerden aus dem Rhein-Hunsrück-Kreis; Ausgliederung der aufgelösten Gemeinde Genheim in den Landkreis Mainz-Bingen (die Auflösung erfolgte durch Beschluss der Bezirksregierung vom 09.09.1970).
	07.11.1970 3. VwVeinfG vom 12.11.1968	Neubildung des Landkreises Bernkastel-Wittlich aus den Gemeinden des aufgelösten Landkreises Wittlich; aus den Gemeinden des aufgelösten Landkreises Bernkastel mit Ausnahme der Gemeinden Allenbach, Asbach, Bruchweiler, Hellertshausen, Kempfeld, Schauren, Sensweiler und Wirschweiler-Langweiler und mit Ausnahme der Gemeinden Bollenbach, Gösenroth, Hausen, Horbruch, Hottenbach, Kruppenau, Lindenschied, Oberkirn, Rhaunen, Schwerbach, Stipshausen, Sulzbach, Weitersbach und Woppenroth (Verbandsgemeinde Rhaunen) Eingliederung der Stadt Traben-Trarbach und der Gemeinden Burg, Enkirch, Starckenburg und Thalkleinich (Verbandsgemeinde Enkirch) aus dem aufgelösten Landkreis Zell (Mosel)
07.06.1969 5. VwVeinfG vom 14.02.1969	Ausgliederung von Gebietsteilen der Gemeinden Bengel und Reil in den Landkreis Cochem-Zell	

6.4 Neubildungen und Gebietsänderungen von Landkreisen

Name des Landkreises	Datum der Änderung / Rechtsgrundlage	Art der Änderung
	07.11.1970 8. VwVeinfG vom 28.07.1970	Ausgliederung eines Gebietsteils der Gemeinde Hontheim in den Landkreis Cochem-Zell
		Ausgliederung der Gemeinden Gransdorf, Oberkail, Seinsfeld, Spangdahlem und Steinborn in den Landkreis Bitburg-Prüm
		Eingliederung der Gemeinden Beuren, Irmenach und Lötzbeuren aus dem Rhein-Hunsrück-Kreis
		Eingliederung der Gemeinden Breit, Büdlich, Heidenburg und Trittenheim aus dem Landkreis Trier-Saarburg
Birkenfeld	07.06.1969 3. VwVeinfG vom 12.11.1968	Ausgliederung der Gemeinden Buborn, Deimberg, Grumbach, Hausweiler, Herren-Sulzbach, Homberg, Kappeln, Kirrweiler, Langweiler, Merzweiler, Niederalben, Niedereisenbach, Offenbach am Glan, Pfeffelbach, Reichweiler, Ruthweiler, Thallichtenberg, Unterjeckenbach und Wiesweiler in den Landkreis Kusel
	07.06.1969 6. VwVeinfG vom 10.04.1969	Ausgliederung der aufgelösten Gemeinde Kirnsulzbach in den Landkreis Bad Kreuznach
	07.06.1969 3. VwVeinfG vom 12.11.1968	Eingliederung der Gemeinden Allenbach, Asbach, Bruchweiler, Hellertshausen, Kempfeld, Schauraen, Sensweiler, Wirschweiler-Langweiler, Bollenbach, Gösenroth, Hausen, Horbruch, Hottenbach, Krummenau, Oberkirm, Rhaunen, Scherwbach, Stipshausen, Sulzbach und Weitersbach aus dem aufgelösten Landkreis Bernkastel
		Eingliederung der Gemeinde Börfink-Muhl aus dem aufgelösten Landkreis Trier
	07.11.1970 8. VwVeinfG vom 28.07.1970	Ausgliederung des Ortsteils Muhl der Gemeinde Börfink-Muhl in den Landkreis Trier-Saarburg
Bitburg-Prüm	07.11.1970 7. VwVeinfG vom 28.07.1970	Neubildung des Landkreises Bitburg-Prüm aus den Gemeinden der aufgelösten Landkreise Bitburg ¹ und Prüm
	07.11.1970 8. VwVeinfG vom 28.07.1970	Ausgliederung der Gemeinden Birresborn, Densborn, Duppach, Kopp, Mürlenbach, Oos, Hallschlag, Kerschenbach, Ormont, Reuth, Scheid, Schönfeld, Schüller, Stadtkyll und Steffeln in den Landkreis Daun
		Eingliederung der Gemeinden Gransdorf, Oberkail, Seinsfeld, Spangdahlem und Steinborn aus dem Landkreis Bernkastel-Wittlich
		Eingliederung der Gemeinden Eisenach, Gilzem und Orenhofen aus dem Landkreis Trier-Saarburg
Cochem-Zell	07.06.1969 3. VwVeinfG vom 12.11.1968	Neubildung des Landkreises Cochem-Zell aus den Gemeinden des aufgelösten Landkreises Cochem;

¹ Der aufgelöste Landkreis Bitburg hatte bereits am 07.06.1969 (3. VwVeinfG vom 12.11.1968) folgende Gebietsänderung erfahren: Eingliederung der Gemeinden Menningen und Minden aus dem aufgelöstem Landkreis Trier.

6.4 Neubildungen und Gebietsänderungen von Landkreisen

Name des Landkreises	Datum der Änderung / Rechtsgrundlage	Art der Änderung
		aus den Gemeinden des aufgelösten Landkreises Zell (Mosel) mit Ausnahme der Stadt Traben-Trarbach;
		der Gemeinden Burg, Enkirch, Starkenburg, Thalkleinich (Verbandsgemeinde Enkirch);
		der Gemeinden Bärenbach, Belg, Beuren, Büchen-beuren, Hahn, Hirschfeld (Hunsrück), Irmenach, Lautzenhausen, Lötzbeuren, Niedersohren, Niederweiler, Raversbeuren, Rödelhausen, Sohren, Wahlenau, Würrich (Verbandsgemeinde Büchenbeuren ohne Gemeinde Altlay)
	07.06.1969 5. VwVeinfG vom 14.02.1969	Eingliederung von Gebietsteilen aus den Gemeinden Bengel und Reil des aufgelösten Landkreis Wittlich
	07.11.1970 8. VwVeinfG vom 28.07.1970	Eingliederung eines Gebietsteils aus der Gemeinde Hontheim des Landkreis Bernkastel-Wittlich
		Ausgliederung der Gemeinde Mastershausen in den Rhein-Hunsrück-Kreis
	22.04.1972 Beschluss der Bezirksregierung vom 01.01.1972	Eingliederung von Gebietsteilen aus der Gemeinde Burgen des Landkreis Mayen-Koblenz
Daun	07.11.1970 7. VwVeinfG vom 28.07.1970	Eingliederung der Gemeinden Arbach, Bereborn, Berenbach, Bodenbach, Bongard, Borler, Brück, Drees, Gelenberg, Gunderath, Höchstberg, Horperath, Kaperich, Kelberg, Kirsbach, Kötterichen, Kolverath, Lirstal, Mannebach, Mosbruch, Nitz, Oberelz, Reimerath, Retterath, Sassen, Uersfeld, Ueß und Welcherath aus dem Landkreis Mayen-Koblenz
	07.11.1970 8. VwVeinfG vom 28.07.1970	Eingliederung der Gemeinden Birresborn, Densborn, Duppach, Kopp, Mürlenbach, Oos, Hallschlag, Kerschenbach, Ormont, Reuth, Scheid, Schönfeld, Schüller, Stadtkyll und Steffeln aus dem Landkreis Bitburg-Prüm, der Gemeinde Nohn aus dem Landkreis Ahrweiler
Donnersbergkreis	07.06.1969 3. VwVeinfG vom 12.11.1968	Neubildung des Donnersbergkreises aus den Gemeinden des aufgelösten Landkreises Kirchheimbolanden mit Ausnahme der Gemeinde Mauchenheim; aus den Gemeinden des aufgelösten Landkreises Rockenhausen mit Ausnahme der Gemeinden Altenbamberg, Callbach, Duchroth, Ebernbach, Feilbingert, Hallgarten, Hochstätten, Lettweiler, Oberhausen an der Nahe, Odernheim am Glan und Rehborn
		Ausgliederung der Gemeinde Neuhemsbach in den Landkreis Kaiserslautern
	07.06.1969 5. VwVeinfG vom 14.02.1969	Ausgliederung der aufgelösten Gemeinde Rodenbach in den Landkreis Bad Dürkheim
	22.04.1972 13. VwVeinfG vom 01.03.1972	Ausgliederung der Gemeinde Sembach in den Landkreis Kaiserslautern

6.4 Neubildungen und Gebietsänderungen von Landkreisen

Name des Landkreises	Datum der Änderung / Rechtsgrundlage	Art der Änderung
	16.03.1974 13. VwVeinfG vom 01.03.1972	Eingliederung der Gemeinden Rathskirchen, Reichsthal und Seelen aus dem Landkreis Kusel
Germersheim	16.03.1974 13. VwVeinfG vom 01.03.1972	Ausgliederung der Gemeinde Hayna in den Landkreis Landau Bad Bergzabern
Kaiserslautern	07.06.1969 3. VwVeinfG vom 12.11.1968	Eingliederung der Gemeinden Albersbach, Frankelbach und Kollweiler aus dem Landkreis Kusel
		Eingliederung der Gemeinde Neuheimsbach aus dem aufgelösten Landkreis Rockenhausen
		Ausgliederung der Gemeinden Bettenhausen, Gimsbach, Matzenbach und Nanzdietschweiler in den Landkreis Kusel
	07.06.1969 5. VwVeinfG vom 14.02.1969	Ausgliederung der aufgelösten Gemeinden Dansenberg, Erlenbach, Hohenecken, Mölschbach und Morlautern in die kreisfreie Stadt Kaiserslautern
	07.06.1969 6. VwVeinfG vom 10.04.1969	Ausgliederung der aufgelösten Gemeinden Erfenbach und Siegelbach in die kreisfreie Stadt Kaiserslautern
Kusel	22.04.1972 13. VwVeinfG vom 01.03.1972	Ausgliederung der Gemeinde Obernheim-Kirchenarnbach in den Landkreis Pirmasens
		Eingliederung der Gemeinde Sembach aus dem Donnersbergkreis; der Gemeinde Miesau aus dem Landkreis Kusel; der Gemeinde Schopp aus dem Landkreis Pirmasens und der Gemeinden Lambsborn, Langwieden und Martinshöhe aus dem aufgelösten Landkreis Zweibrücken
	07.06.1969 3. VwVeinfG vom 12.11.1968	Ausgliederung der Gemeinden Becherbach/Pfalz, Gangloff, Reiffelbach, Roth und Schmittweiler in den Landkreis Bad Kreuznach
		Ausgliederung der Gemeinden Albersbach, Frankelbach und Kollweiler in den Landkreis Kaiserslautern
		Eingliederung der Gemeinden Pfeffelbach, Reichweiler, Ruthweiler, Thallichtenberg, Buborn, Deimberg, Grumbach, Hausweiler, Herren-Sulzbach, Homberg, Kappeln, Kirrweiler, Langweiler, Merzweiler, Niederalben, Niedereisenbach, Offenbach am Glan, Unterjeckenbach und Wiesweiler aus dem Landkreis Birkenfeld
	Eingliederung der Gemeinden Hoppstädten und Medard aus dem Landkreis Bad Kreuznach	
	Eingliederung der Gemeinden Bettenhausen, Gimsbach, Matzenbach und Nanzdietschweiler aus dem Landkreis Kaiserslautern	
	22.04.1972 13. VwVeinfG vom 01.03.1972	Ausgliederung der Gemeinde Miesau in den Landkreis Kaiserslautern

6.4 Neubildungen und Gebietsänderungen von Landkreisen

Name des Landkreises	Datum der Änderung / Rechtsgrundlage	Art der Änderung
	16.03.1974 13. VwVeinfG vom 01.03.1972	Ausgliederung der Gemeinden Rathskirchen, Reichsthal und Seelen in den Donnersbergkreis
Mainz-Bingen	07.06.1969 3. VwVeinfG vom 12.11.1968	Neubildung des Landkreises Mainz-Bingen aus den Gemeinden des aufgelösten Landkreises Mainz; aus den Gemeinden des aufgelösten Landkreises Bingen mit Ausnahme der Gemeinden Biebelsheim, Bosenheim, Hackenheim, Ippesheim, Pfaffen-Schwabenheim, Planig, Pleitersheim und Volxheim Eingliederung der Gemeinden Bingerbrück, Münster-Sarmsheim, Waldalgesheim und Weiler bei Bingerbrück aus dem Landkreis Bad Kreuznach Eingliederung der Gemeinden Bacharach (Stadt), Breitscheid, Manubach, Niederheimbach, Oberdiebach, Oberheimbach, Steeg und Trechtingshausen aus dem aufgelösten Landkreis Sankt Goar
	07.06.1969 Beschluss des Ministeriums des Innern vom 30.04.1969	Ausgliederung der aufgelösten Gemeinde Ebersheim in die kreisfreie Stadt Mainz
	07.06.1969 4. VwVeinfG vom 10.01.1969	Ausgliederung der aufgelösten Gemeinden Drais, Finthen, Hechtsheim, Laubenheim, Marienborn sowie eines Gebietsteils der Gemeinde Bodenheim in die kreisfreie Stadt Mainz
	07.11.1970 8. VwVeinfG vom 28.07.1970	Eingliederung der aufgelösten Gemeinde Genheim aus dem Landkreis Bad Kreuznach. (Die Auflösung erfolgte durch Beschluss der Bezirksregierung vom 09.09.1970.)
	16.03.1974 13. VwVeinfG vom 01.03.1972	Eingliederung der Gemeinden Dorn-Dürkheim und Wolfshausen aus dem Landkreis Alzey-Worms
Mayen-Koblenz	07.11.1970 7. VwVeinfG vom 28.07.1970	Neubildung des Landkreises Mayen-Koblenz aus den aufgelösten Landkreisen Koblenz und Mayen ² Ausgliederung der Gemeinden Arbach, Bereborn, Berenbach, Bodenbach, Bongard, Borler, Brück, Drees, Gelenberg, Gunderath, Höchstberg, Horperath, Kaperich, Kelberg, Kirsbach, Kötterichen, Kolverath, Lirstal, Mannebach, Mosbruch, Nitz, Oberelz, Reimerath, Retterath, Sassen, Uersfeld, Ueß und Welcherath (Verbandsgemeinde Kelberg) aus dem aufgelösten Landkreis Mayen in den Landkreis Daun

² Der aufgelöste Landkreis Koblenz hatte bereits am 07.06.1969 (3. und 5. VwVeinfG vom 12.11.1968 und 14.02.1969) folgende Gebietsänderungen erfahren:

Eingliederung der Gemeinden Brey, Niederspay, Oberspay, Alken, Beulich, Brodenbach, Burgen, Dommershausen, Eveshausen, Macken, Morshausen, Niederfell, Nörtershausen und Oberfell aus dem aufgelösten Landkreis St. Goar,

Ausgliederung der aufgelösten Gemeinden Kapellen-Stolzenfels, Kesselheim und eines Gebietsteils der Gemeinde St. Sebastian in die Stadt Koblenz, außerdem wurden die Gemeinden Gondorf, Hatzenport, Kattenes, Lehmen und Löff des Landkreises Mayen eingegliedert.

6.4 Neubildungen und Gebietsänderungen von Landkreisen

Name des Landkreises	Datum der Änderung / Rechtsgrundlage	Art der Änderung
	07.11.1970 8. VwVeinfG vom 28.07.1970	Ausgliederung der Gemeinden Beulich, Dommershausen, Eveshausen und Morshausen aus dem aufgelösten Landkreis Koblenz in den Rhein-Hunsrück-Kreis;
		der Gemeinden Brenk, Burgbrohl, Engeln, Galenberg, Gleeß, Hohenleimbach, Kempenich, Niederlützingen, Spessart, Wassenach, Wehr und Weibern aus dem aufgelösten Landkreis Mayen in den Landkreis Ahrweiler
	07.11.1970 9. VwVeinfG vom 28.07.1970	Ausgliederung der aufgelösten Gemeinden Arenberg-Immendorf, Arzheim, Bubenheim, Güls, Lay, Rübenach und eines Gebietsteils der Gemeinde Rhens aus dem aufgelösten Landkreis Koblenz in die kreisfreie Stadt Koblenz
	22.04.1972 Beschluss der Bezirksregierung vom 01.01.1972	Ausgliederung von Gebietsteilen der Gemeinde Burgen in Beschluss der den Landkreis Cochem-Zell
	16.03.1974 12. VwVeinfG vom 01.03.1972	Eingliederung der aufgelösten Gemeinde Stromberg aus dem Unterwesterwaldkreis
Neuwied	07.11.1970 8. VwVeinfG vom 28.07.1970	Eingliederung eines Gebietsteils der Gemeinde Rott aus dem Landkreis Altenkirchen (Westerwald)
		Eingliederung der Gemeinde Marienhausen aus dem Unterwesterwaldkreis
Rhein-Hunsrück-Kreis	07.06.1969 3. VwVeinfG vom 12.11.1968	Neubildung des Rhein-Hunsrück-Kreises aus den Gemeinden des aufgelösten Landkreises Simmern;
		aus den Gemeinden des aufgelösten Landkreises Sankt Goar mit Ausnahme der Stadt Bacharach, der Gemeinden Breitscheid, Manubach, Niederheimbach, Oberdiebach, Oberheimbach, Steeg, Trechtingshausen (Verbandsgemeinde Bacharach)
		der Gemeinden Brey, Niederspay, Oberspay, Alken, Beulich, Brodenbach, Burgen, Dommershausen, Eveshausen, Macken, Morshausen, Niederfell, Nörtershausen und Oberfell
		Eingliederung der Gemeinden Bärenbach, Belg, Beuren, Büchenbeuren, Hahn, Hirschfeld (Hunsrück), Irmenach, Lautzenhausen, Lötzbeuren, Niedersohren, Niederweiler, Raversbeuren, Rödelhausen, Sohren, Wahlenau und Würrich aus dem aufgelösten Landkreis Zell (Mosel)
		Eingliederung der Gemeinden Lindenschied und Woppenroth aus dem aufgelösten Landkreis Bernkastel
	07.06.1969 Landesgesetz vom 21.6.1968, geändert durch Gesetz vom 20.12.1968	Eingliederung eines Gebietsteils der Gemeinde Daxweiler aus dem Landkreis Bad Kreuznach

6.4 Neubildungen und Gebietsänderungen von Landkreisen

Name des Landkreises	Datum der Änderung / Rechtsgrundlage	Art der Änderung
	07.11.1970 8. VwVeinfG vom 28.07.1970	Ausgliederung der Gemeinden Bruschied, Keltenbach, Königsau, Schnepfenbach und Schwarzerden in den Landkreis Bad Kreuznach
		Ausgliederung der Gemeinden Beuren, Irmenach und Lötzbeuren in den Landkreis Bernkastel-Wittlich
		Eingliederung der Gemeinde Mastershausen aus dem Landkreis Cochem-Zell
		Eingliederung der Gemeinden Beulich, Dommershausen, Eveshausen und Morshausen aus dem aufgelösten Landkreis Koblenz
Rhein-Lahn-Kreis	07.06.1969 3. VwVeinfG vom 12.11.1968	Neubildung des Rhein-Lahn-Kreises aus den Gemeinden des aufgelösten Loreleykreises und des Unterlahnkreises
		Eingliederung der Gemeinde Arzbach aus dem Westerwaldkreis
Rhein-Pfalz-Kreis (Bis zum 31.12.2003 führte der Landkreis den Namen Ludwigshafen)	07.06.1969 3. VwVeinfG vom 12.11.1968	Neubildung des Landkreises Ludwigshafen aus den Gemeinden der aufgelösten Landkreise Ludwigshafen am Rhein und Speyer
		Eingliederung der Gemeinden Beindersheim, Bobenheim am Rhein, Großniedesheim, Heßheim, Heuchelheim bei Frankenthal, Kleinniedesheim, Lamsheim, Maxdorf und Roxheim/Pfalz aus dem aufgelösten Landkreis Frankenthal (Pfalz)
		Eingliederung der Gemeinden Birkenheide und Rödersheim aus dem aufgelösten Landkreis Neustadt an der Weinstraße
	16.03.1974 13. VwVeinfG vom 01.03.1972	Ausgliederung der aufgelösten Gemeinde Ruchheim in die kreisfreie Stadt Ludwigshafen am Rhein
Südliche Weinstraße (Bis zum 31.12.1977 führte der Landkreis den Namen „Landau-Bad Bergzabern“)	07.06.1969 3. VwVeinfG vom 12.11.1968	Neubildung des Landkreises Landau-Bad Bergzabern aus den Gemeinden des aufgelösten Landkreises Landau in der Pfalz;
		aus den Gemeinden des aufgelösten Landkreises Bergzabern mit Ausnahme der Gemeinden Darstein, Dimbach, Lug, Schwanheim, Spirkelbach und Wilgartswiesen
	07.06.1969 4. VwVeinfG vom 10.01.1969	Ausgliederung der aufgelösten Gemeinde Diefesfeld in die kreisfreie Stadt Neustadt an der Weinstraße
	07.06.1969 5. VwVeinfG vom 14.02.1969	Ausgliederung von Gebietsteilen der Gemeinden Arzheim, Nußdorf und Wollmesheim in die kreisfreie Stadt Landau in der Pfalz
	22.04.1972 14. VwVeinfG vom 01.03.1972	Ausgliederung der Gemeinden Arzheim, Dammheim, Godramstein, Mörzheim, Nußdorf und Wollmesheim in die kreisfreie Stadt Landau in der Pfalz
	16.03.1974 13. VwVeinfG vom 01.03.1972	Eingliederung der Gemeinde Hayna aus dem Landkreis Germersheim

6.4 Neubildungen und Gebietsänderungen von Landkreisen

Name des Landkreises	Datum der Änderung / Rechtsgrundlage	Art der Änderung
Südwestpfalz (Bis zum 31.12.1996 führte der Landkreis den Namen Pirmasens)	07.06.1969 3. VwVeinfG vom 12.11.1968	Eingliederung der Gemeinden Darstein, Dimbach, Lug, Schwanheim, Spirkelbach und Wilgartswiesen aus dem aufgelösten Landkreis Bergzabern
	07.06.1969 Beschluss der Bezirksregierung Rhein Hessen.-Pfalz vom 01.04.1968	Ausgliederung der Gemeinde Wallhalben in den Landkreis Zweibrücken
	07.06.1969 4. VwVeinfG vom 10.01.1969	Ausgliederung der Gemeinde Höhmühlbach in den Landkreis Zweibrücken
	07.06.1969 5. VwVeinfG vom 14.02.1969	Ausgliederung der aufgelösten Gemeinden Erlenbrunn, Fehrbach, Hengsberg und Winzeln in die kreisfreie Stadt Pirmasens
	07.06.1969 6. VwVeinfG vom 10.04.1969	Ausgliederung des Ortsteils Niedersimten der Gemeinde Simten in die kreisfreie Stadt Pirmasens
	22.04.1972 13. VwVeinfG vom 01.03.1972	Ausgliederung der Gemeinde Schopp in den Landkreis Kaiserslautern
		Eingliederung der Gemeinde Obernheim-Kirchenambach aus dem Landkreis Kaiserslautern
		Eingliederung der Gemeinden Althornbach, Battweiler, Bechhofen, Biedershausen, Bottenbach, Contwig, Dellfeld, Dietrichingen, Großbundenbach, Großsteinhausen, Hornbach (Stadt), Kähofen, Kleinbundenbach, Kleinsteinhausen, Knopp-Labach, Krähenberg, Maßweiler, Mauschbach, Reifenberg, Riedelberg, Rieschweiler-Mühlbach, Rosenkopf, Schmitshausen, Wallhalben-Oberhausen, Walshausen, Wiesbach und Winterbach (Pfalz) aus dem aufgelösten Landkreis Zweibrücken
Trier-Saarburg	22.04.1972 14. VwVeinfG vom 01.03.1972	Ausgliederung der aufgelösten Gemeinden Gersbach und Windsberg in die kreisfreie Stadt Pirmasens
		Ausgliederung der Gemeinden Mittelbach, Mörsbach, Oberauerbach, Rimschweiler und Wattweiler aus dem aufgelösten Landkreis Zweibrücken in die kreisfreie Stadt Zweibrücken
	07.06.1969 3. VwVeinfG vom 12.11.1968	Neubildung des Landkreises Trier-Saarburg aus den Gemeinden des aufgelösten Landkreises Saarburg; aus den Gemeinden des aufgelösten Landkreises Trier mit Ausnahme der Gemeinden Börfink-Muhl, Menningen und Minden
	07.06.1969 4. VwVeinfG vom 10.01.1969	Ausgliederung der aufgelösten Gemeinden Ehrang-Pfalzel, Eitelsbach, Ruwer, Filsch, Irsch, Kernscheid, Tarforst und Zewen-Oberkirch sowie Gebietsteile der Gemeinden Kenn und Longuich in die kreisfreie Stadt Trier
	07.11.1970 8. VwVeinfG vom 28.07.1970	Ausgliederung der Gemeinden Breit, Büdlich, Heidenburg und Trittenheim in den Landkreis Berncastel-Wittlich

6.4 Neubildungen und Gebietsänderungen von Landkreisen

Name des Landkreises	Datum der Änderung / Rechtsgrundlage	Art der Änderung
		Ausgliederung der Gemeinden Eisenach, Gilzem und Orenhofen in den Landkreis Bitburg-Prüm
		Eingliederung des Ortsteils Muhl der Gemeinde Börfink-Muhl aus dem Landkreis Birkenfeld
Westerwaldkreis	16.03.1974 15. VwVeinfG vom 08.10.1973	Neubildung des Westerwaldkreises aus den Gemeinden des aufgelösten Oberwesterwaldkreises ³ und Unterwesterwaldkreises ⁴
		Ausgliederung der Gemeinde Arzbach in den Rhein-Lahn-Kreis
		Ausgliederung der aufgelösten Gemeinde Stromberg in den Landkreis Mayen-Koblenz

³ Der aufgelöste Oberwesterwaldkreis hatte bereits folgende Gebietsänderung erfahren: Ausgliederung der Gemeinde Berod bei Hachenburg in den Landkreis Altenkirchen (Westerwald) am 07.11.1970 (8. VwVeinfG vom 28.07.1970).

⁴ Der aufgelöste Unterwesterwaldkreis hatte bereits folgende Gebietsänderung erfahren: Ausgliederung der Gemeinde Marienhausen in den Landkreis Neuwied. Außerdem wurden am 07.11.1970 die Gemeinde Düringen und am 29.01.1971 die Gemeinden Niedersayn und Sainerholz vom Oberwesterwaldkreis in den Unterwesterwaldkreis umgegliedert.

6.5 Gemeinden mit einer territorialen Änderung seit 1966

Bestehende Gemeinde Geändertes Gebiet	Gemeinde- Kennziffer	Art der Änderung	Kennziffer vor der Änderung	Datum der Änderung	Bevölkerung vor der Änderung
E: Eingemeindung, N: Neubildung, TA: Teilausgliederung, TE: Teileingliederung, Z: Zusammenschluss					
Ahrbrück	131 02 002	N			
Ahrbrück			131 251	07.06.1969	502
Brück (Ahr)			131 254	07.06.1969	443
Pützfeld			131 266	07.06.1969	230
Alf	135 05 001				
Alf ¹		TE	135 001	07.06.1969	1 318
Altenahr	131 02 003				
Kreuzberg		E	131 260	07.06.1969	560
Altenglan	336 01 003	N			
Altenglan			536 114	07.06.1969	1 892
Mühlbach am Glan			536 177	07.06.1969	1 055
Patersbach			536 189	07.06.1969	373
Altenkirchen (Westerwald), Stadt	132 01 501				
Dieperzen		E	132 021	10.06.1979	134
Alzey, Stadt	331 00 003				
Dautenheim		E	331 013	22.04.1972	396
Heimersheim		E	331 040	22.04.1972	684
Weinheim		E	331 069	22.04.1972	1 338
Andernach, große kreisangehörige Stadt	137 00 003				
Namedy		E	137 205	07.06.1969	1 130
Eich		E	137 022	07.11.1970	1 424
Kell		E	137 046	07.11.1970	637
Miesenheim		E	137 072	07.11.1970	3 113
Annweiler am Trifels, Stadt	337 01 501				
Queichhambach		E	337 063	22.04.1972	501
Gräfenhausen		E	337 034	10.06.1979	585
Armsheim	331 06 004	N			
Armsheim			431 113	07.06.1969	1 261
Schimsheim			431 153	07.06.1969	267
Arzfeld	232 01 201				
Hickeshausen		E	232 241	01.07.1971	18
Halenbach		E	232 232	01.06.1972	58
Hölzchen		E	232 242	01.06.1972	95
Neurath		E	232 274	01.06.1972	103

¹ Eingliederung eines Gebietsteils mit 51 Personen von der Gemeinde Reil (231 110).

6.5 Gemeinden mit einer territorialen Änderung seit 1966

Bestehende Gemeinde Geändertes Gebiet	Gemeinde- Kennziffer	Art der Änderung	Kennziffer vor der Änderung	Datum der Änderung	Bevölkerung vor der Änderung
E: Eingemeindung, N: Neubildung, TA: Teilausgliederung, TE: Teileingliederung, Z: Zusammenschluss					
Asbach	138 01 003	N			
Asbach			138 003	16.03.1974	1 106
Elsaff ²			138 017	16.03.1974	1 022
Limbach			138 039	16.03.1974	1 105
Schöneberg			138 067	16.03.1974	1 662
Auw bei Prüm	232 06 202				
Laudesfeld		E	232 257	01.01.1971	120
Schlausenbach		E	232 303	01.01.1971	134
Wischeid		E	232 330	01.01.1971	128
Ayl	235 05 002	N			
Ayl			235 301	07.06.1969	830
Biebelhausen			235 302	07.06.1969	234
Bacharach, Stadt	339 01 003				
Steeg		E	139 206	07.06.1969	852
Bad Bergzabern, Stadt	337 020 05				
Blankenborn		E	337 010	20.03.1971	162
Bad Bertrich	135 03 501				
Kennfus		E	135 047	01.01.1975	474
Bad Breisig, Stadt	131 03 006	N			
Bad Niederbreisig			131 401	07.06.1969	3 718
Oberbreisig			131 404	07.06.1969	1 616
Rheineck			131 405	07.06.1969	251
Bad Dürkheim, Stadt	332 00 002				
Hardenburg		E	539 130	07.06.1969	925
Leistadt		E	539 137	07.06.1969	1 154
Ungstein		E	332 045	22.04.1972	1 168
Bad Kreuznach, große kreisangehörige Stadt	133 00 006				
Bosenheim		E	432 116	07.06.1969	1 081
Ippesheim		E	432 129	07.06.1969	267
Planig		E	432 135	07.06.1969	2 058
Winzenheim		E	136 308	07.06.1969	1 498
Bad Marienberg (Westerwald), Stadt	143 01 206				
Eichenstruth		E	331 133	07.06.1969	185
Langenbach bei Marienberg		E	331 178	07.06.1969	804

² Ein Teil der aufgelösten Gemeinde Elsaff wurde in die Gemeinde Asbach und der andere Teil in die Gemeinde Buchholz (Westerwald) eingegliedert.

6.5 Gemeinden mit einer territorialen Änderung seit 1966

Bestehende Gemeinde Geändertes Gebiet	Gemeinde- Kennziffer	Art der Änderung	Kennziffer vor der Änderung	Datum der Änderung	Bevölkerung vor der Änderung
Zinhain		E	331 261	07.06.1969	423
Bad Münster am Stein-Ebernb ^{urg} , Stadt	133 02 007	N			
Bad Münster am Stein			136 112	07.06.1969	2 261
Ebernb ^{urg}			541 124	07.06.1969	1 671
Bad Neuenahr-Ahrweiler, Stadt	131 00 007	N			
Ahrweiler, Stadt			131 111	07.06.1969	9 140
Bad Neuenahr, Stadt			131 351	07.06.1969	11 123
Gimmigen			131 352	07.06.1969	655
Heimersheim			131 353	07.06.1969	3 415
Kirchdaun			131 354	07.06.1969	250
Lohrsdorf			131 355	07.06.1969	417
Ramersbach		E	131 067	16.03.1974	441
Bad Sobernheim, Stadt	133 07 501				
Sobernheim ³		TE	133 501	01.01.1969	7 332
Eckweiler		E	133 029	10.06.1979	207
Pferdsfeld		E	133 079	10.06.1979	404
Balduinstein	141 03 503	N			
Balduinstein			141 007	01.07.1991	620
Schaumburg			141 123	01.07.1991	2
Basberg	233 03 002				
Basberg ⁴		TA	233 002	07.11.1970	128
Baumholder, Stadt	134 01 005				
Gutsbezirk Baumholder ⁵		E	134 501	01.01.1994	152
Bausendorf	231 02 004	N			
Bausendorf			237 201	07.06.1969	814
Olkenbach			237 209	07.06.1969	307
Becherbach	133 05 011	N			
Becherbach/Pfalz			536 117	07.06.1969	532
Gangloff			536 145	07.06.1969	270
Roth			536 200	07.06.1969	274
Bell (Hunsrück)	140 03 009	N			
Bell (Hunsrück)			140 009	17.03.1974	378
Hundheim			140 059	17.03.1974	123

E: Eingemeindung, N: Neubildung, TA: Teilausgliederung, TE: Teileingliederung, Z: Zusammenschluss

³ Eingliederung eines Gebietsteils mit 121 Personen aus der Gemeinde Waldböckelheim (133 107).

⁴ Ausgliederung eines Gebietsteils mit 55 Personen in die Gemeinde Steffeln (233 241).

⁵ Am 01.01.1978 Eingliederung der Gemeinde Zaubach (134 096).

6.5 Gemeinden mit einer territorialen Änderung seit 1966

Bestehende Gemeinde Geändertes Gebiet	Gemeinde- Kennziffer	Art der Änderung	Kennziffer vor der Änderung	Datum der Änderung	Bevölkerung vor der Änderung
E: Eingemeindung, N: Neubildung, TA: Teilausgliederung, TE: Teileingliederung, Z: Zusammenschluss					
Krastel			140 074	17.03.1974	173
Leideneck			140 083	17.03.1974	233
Völkenroth			140 157	17.03.1974	233
Wohnroth			140 162	17.03.1974	145
Beltheim	140 03 010	N			
Beltheim			140 010	17.03.1974	711
Frankweiler			140 038	17.03.1974	283
Heyweiler			140 052	17.03.1974	183
Mannebach			140 091	17.03.1974	127
Schnellbach			140 136	17.03.1974	264
Sevenich			140 143	17.03.1974	196
Bendorf, Stadt	137 00 203				
Stromberg		E	142 076	16.03.1974	1 342
Berkoth	232 05 011				
Burscheid		E	232 023	01.01.2003	369
Bernkastel-Kues, Stadt	231 01 008				
Andel		E	231 002	07.11.1970	319
Wehlen		E	231 129	07.11.1970	1 306
Betzdorf, Stadt	132 02 006				
Dauersberg		E	132 253	07.06.1969	193
Beuren (Hochwald)	235 01 008				
Prosterath		E	235 110	17.03.1974	209
Billigheim-Ingenheim	337 05 007	N			
Appenhofen			531 113	07.06.1969	237
Billigheim			531 116	07.06.1969	1 579
Ingenheim			531 131	07.06.1969	1 436
Mühlhofen			531 137	07.06.1969	429
Bingen am Rhein, Stadt	339 00 005				
Bingerbrück		E	136 201	07.06.1969	3 655
Dromersheim		E	339 014	22.04.1972	1 221
Sponsheim		E	339 055	22.04.1972	665
Bitburg, Stadt	232 00 018				
Erdorf		E	232 303	07.06.1969	560
Irsch		E	232 257	07.06.1969	27
Masholder		E	232 258	07.06.1969	265
Matzen		E	232 259	07.06.1969	364

6.5 Gemeinden mit einer territorialen Änderung seit 1966

Bestehende Gemeinde Geändertes Gebiet	Gemeinde- Kennziffer	Art der Änderung	Kennziffer vor der Änderung	Datum der Änderung	Bevölkerung vor der Änderung
Mötsch		E	232 261	07.06.1969	795
Stahl		E	232 265	07.06.1969	373
Bobenheim-Roxheim	338 00 004	N			
Bobenheim am Rhein			532 117	07.06.1969	3 970
Roxheim/Pfalz			532 145	07.06.1969	4 971
Böhl-Iggelheim	338 00 005	N			
Böhl			538 114	07.06.1969	3 704
Iggelheim			538 118	07.06.1969	5 653
Boppard, Stadt	140 00 501	N			
Bad Salzig			140 004	31.12.1975	3 054
Boppard, Stadt			140 017	31.12.1975	8 907
Buchholz			140 022	31.12.1975	1 725
Herschwiesen			140 051	31.12.1975	263
Hirzenach			140 054	31.12.1975	499
Holzfeld			140 057	31.12.1975	341
Oppenhausen			140 114	31.12.1975	576
Rheinbay			140 124	31.12.1975	184
Udenhausen			140 152	31.12.1975	488
Weiler			140 160	31.12.1975	570
Bosenbach	336 01 009				
Friedelhausen		E	336 026	01.01.1971	248
Brachbach	132 07 012				
Brachbach ⁶		TE	132 012	07.06.1969	2 886
Braubach, Stadt	141 02 501				
Hinterwald		E	141 056	10.06.1979	121
Brauneberg	231 01 012	N			
Brauneberg			231 402	07.06.1969	735
Filzen			231 404	07.06.1969	639
Braunshorn	140 03 018	N			
Braunshorn			140 018	17.03.1974	205
Dudenroth			140 033	17.03.1974	101
Ebschied			140 034	17.03.1974	177
Breitscheidt	132 06 013	N			
Breitscheidt			132 453	07.06.1969	529

E: Eingemeindung, N: Neubildung, TA: Teilausgliederung, TE: Teileingliederung, Z: Zusammenschluss

⁶ Eingliederung des Ortsteils Unterbüdenholz von der aufgelösten Gemeinde Katzenbach (132 506).

6.5 Gemeinden mit einer territorialen Änderung seit 1966

Bestehende Gemeinde Geändertes Gebiet	Gemeinde- Kennziffer	Art der Änderung	Kennziffer vor der Änderung	Datum der Änderung	Bevölkerung vor der Änderung
Unterschützen			132 463	07.06.1969	118
Brey	137 05 204				
Brey ⁷		TE	137 204	15.11.1999	1 313
Brohl-Lützing ⁸	131 03 014	N			
Brohl			131 014	07.11.1970	2 017
Niederlützingen			137 082	07.11.1970	955
Bruchmühlbach-Miesau ⁹	335 01 003	N			
Bruchmühlbach			335 003	22.04.1972	3 453
Miesau ¹⁰			336 063	22.04.1972	3 193
Bruchweiler-Bärenbach	340 01 501	N			
Wieslautern ¹¹			340 056	17.06.1989	1 669
Bruttig-Fankel	135 01 017	N			
Bruttig			134 202	07.06.1969	815
Fankel			134 209	07.06.1969	414
Buch	140 03 021	N			
Buch			140 021	17.03.1974	718
Mörz			140 097	17.03.1974	123
Buchholz (Westerwald)	138 01 080	N			
Elsaff ¹²			138 017	16.03.1974	500
Griesenbach			138 022	16.03.1974	533
Krautscheid			138 035	16.03.1974	1 492
Bundenthal	340 01 502	N			
Wieslautern ¹³			340 056	17.06.1989	1 183
Burgbrohl	131 04 202	N			
Burgbrohl			137 252	07.06.1969	1 639
Niederoberweiler			137 257	07.06.1969	1 031
Oberlützingen			137 258	07.06.1969	385

E: Eingemeindung, N: Neubildung, TA: Teilausgliederung, TE: Teileingliederung, Z: Zusammenschluss

⁷ Eingliederung eines Gebietsteils mit 2 Einwohnern von der Gemeinde Spay (137 223).

⁸ Der Name Brohl-Lützing wurde am 01.02.1971 verliehen.

⁹ Neubildung am 07.06.1969 aus den Gemeinden Bruchmühlbach (534 115) und Vogelbach (534 178).

¹⁰ Neubildung am 07.06.1969 aus den Gemeinden Elschbach (536 134) und Miesau (536 176).

¹¹ Neubildung der Gemeinde aus dem gleichnamigen Ortsteil der aufgelösten Gemeinde Wieslautern. Die aufgelöste Gemeinde Wieslautern wurde am 07.06.1969 aus den Gemeinden Bruchweiler-Bärenbach (540 112) und Bundenthal (540 113) neu gebildet.

¹² Ein Teil der aufgelösten Gemeinde Elsaff wurde in die Gemeinde Buchholz (Westerwald) und der andere Teil in die Gemeinde Asbach eingegliedert.

¹³ Neubildung der Gemeinde aus dem gleichnamigen Ortsteil der aufgelösten Gemeinde Wieslautern. Die aufgelöste Gemeinde Wieslautern wurde am 07.06.1969 aus den Gemeinden Bruchweiler-Bärenbach (540 112) und Bundenthal (540 113) neu gebildet.

6.5 Gemeinden mit einer territorialen Änderung seit 1966

Bestehende Gemeinde Geändertes Gebiet	Gemeinde- Kennziffer	Art der Änderung	Kennziffer vor der Änderung	Datum der Änderung	Bevölkerung vor der Änderung
E: Eingemeindung, N: Neubildung, TA: Teilausgliederung, TE: Teileingliederung, Z: Zusammenschluss					
Carlsberg	332 04 007	N			
Carlsberg			532 119	07.06.1969	1 774
Hertlingshausen			532 128	07.06.1969	751
Contwig	340 08 206	N			
Contwig			543 116	07.06.1969	4 204
Stambach			543 144	07.06.1969	1 040
Daaden	132 03 018	N			
Biersdorf			132 301	07.06.1969	1 616
Daaden			132 302	07.06.1969	3 150
Dannstadt-Schauernheim	338 01 006	N			
Dannstadt			538 115	07.06.1969	3 108
Schauernheim			538 123	07.06.1969	1 195
Daun, Stadt	233 01 501				
Boverath		E	233 202	07.06.1969	221
Neunkirchen		E	233 218	07.06.1969	317
Pützborn		E	233 219	07.06.1969	223
Rengen		E	233 057	07.11.1970	354
Steinborn		E	233 066	07.11.1970	286
Waldkönigen		E	233 078	07.11.1970	384
Weiersbach		E	233 082	10.06.1979	141
Daxweiler	133 08 023				
Daxweiler ¹⁴		TA	133 023	01.01.1969	723
Dielkirchen	333 05 014	N			
Dielkirchen			541 120	07.06.1969	575
Steingruben			541 168	07.06.1969	87
Dierdorf, Stadt	138 03 012				
Brückrachdorf		E	138 301	07.06.1969	438
Giershofen		E	138 304	07.06.1969	470
Wienau		E	138 310	07.06.1969	458
Elgert		E	138 016	17.03.1974	264
Diethardt	141 07 502				
Münchenroth		E	141 090	10.06.1979	60
Dittelsheim-Heßloch	331 04 015	N			
Dittelsheim			434 116	07.06.1969	916

¹⁴ Ausgliederung eines Gebietsteils mit 70 Personen in die Gemeinde Rheinböllen (140 125).

6.5 Gemeinden mit einer territorialen Änderung seit 1966

Bestehende Gemeinde Geändertes Gebiet	Gemeinde- Kennziffer	Art der Änderung	Kennziffer vor der Änderung	Datum der Änderung	Bevölkerung vor der Änderung
Hessloch			434 125	07.06.1969	880
Dommershausen	140 03 202	N			
Dommershausen			140 202	17.03.1974	421
Dorweiler			140 032	17.03.1974	234
Eveshausen			140 203	17.03.1974	115
Sabershausen			140 132	17.03.1974	339
Döttesfeld	138 05 013	N			
Bauscheid			138 603	07.06.1969	64
Döttesfeld			138 605	07.06.1969	357
Oberähren			138 616	07.06.1969	93
Dreikirchen	143 08 011	N			
Oberhausen			334 172	07.06.1969	226
Pütschbach			334 174	07.06.1969	485
Dreis-Brück	233 01 020				
Brück		E	233 012	16.03.1974	358
Dümpelfeld	131 01 501				
Lückenbach		E	131 048	01.10.1976	80
Niederadenau		E	131 053	01.10.1976	285
Ebertsheim	332 03 012	N			
Ebertsheim			532 122	07.06.1969	1 141
Rodenbach			535 141	07.06.1969	271
Ediger-Eller	135 01 024	N			
Ediger			134 204	07.06.1969	1 125
Eller (Mosel)			134 206	07.06.1969	594
Eisenberg (Pfalz), Stadt	333 02 019				
Stauf		E	535 144	01.04.1962	294
Elbingen	143 08 501	N			
Elbingen-Mähren ¹⁵			143 217	01.01.1994	237
Elmstein	332 05 014				
Elmstein ¹⁶		TE	332 014	01.01.1976	1 738

E: Eingemeindung, N: Neubildung, TA: Teilausgliederung, TE: Teileingliederung, Z: Zusammenschluss

¹⁵ Am 01.05.1969 wurde die Gemeinde Elbingen-Mähren (143 217) aus den Gemeinden Elbingen (331 135) und Mähren (331 187) neu gebildet.

¹⁶ Eingliederung eines Gebietsteils mit 207 Personen von der Gemeinde Wilgartswiesen (340 057).

6.5 Gemeinden mit einer territorialen Änderung seit 1966

Bestehende Gemeinde Geändertes Gebiet	Gemeinde- Kennziffer	Art der Änderung	Kennziffer vor der Änderung	Datum der Änderung	Bevölkerung vor der Änderung
E: Eingemeindung, N: Neubildung, TA: Teilausgliederung, TE: Teileingliederung, Z: Zusammenschluss					
Elsoff (Westerwald)	143 06 218	N			
Elsoff			331 136	07.06.1969	454
Mittelhofen			331 193	07.06.1969	330
Enkenbach-Alsenborn	335 02 004	N			
Alsenborn			534 111	07.06.1969	2 452
Enkenbach			534 117	07.06.1969	3 922
Erpel	138 07 019				
Orsberg		E	138 703	07.06.1969	192
Eßlingen	232 02 034				
Badenborn		E	232 251	01.01.1969	11
Fell	235 06 022	N			
Fastrau			236 451	07.06.1969	253
Fell			236 452	07.06.1969	1 825
Fischbach-Oberraden	232 05 038	N			
Fischbach			232 558	01.07.1967	15
Oberraden			232 567	01.07.1967	57
Flonheim	331 01 025	N			
Flonheim			431 128	07.06.1969	1 875
Uffhofen			431 161	07.06.1969	404
Flörsheim-Dalsheim	331 03 023	N			
Dalsheim			434 115	07.06.1969	1 243
Nieder-Flörsheim			434 134	07.06.1969	1 461
Frankenthal (Pfalz), kreisfreie Stadt	311 00 000				
Eppstein		E	532 123	07.06.1969	2 284
Freudenburg	235 05 028				
Freudenburg ¹⁷		TE	235 028	07.06.1969	1 539
Fußgönheim	338 04 008				
Fussgönheim ¹⁸		TA	338 008	07.06.1969	1 994
Gau-Odernheim	331 01 032	N			
Gau-Köngernheim			431 136	07.06.1969	247
Gau-Odernheim			431 137	07.06.1969	2 208

¹⁷ Eingliederung eines Gebietsteils mit 101 Personen von der Gemeinde Kirf (235 062).

¹⁸ Ausgliederung eines Gebietsteils mit 1 602 Personen in die Gemeinde Maxdorf (338 018).

6.5 Gemeinden mit einer territorialen Änderung seit 1966

Bestehende Gemeinde Geändertes Gebiet	Gemeinde- Kennziffer	Art der Änderung	Kennziffer vor der Änderung	Datum der Änderung	Bevölkerung vor der Änderung
E: Eingemeindung, N: Neubildung, TA: Teilausgliederung, TE: Teileingliederung, Z: Zusammenschluss					
Germersheim, Stadt	334 00 007				
Sondernheim		E	334 029	22.04.1972	2 043
Gerolstein, Stadt	233 02 026				
Bewingen		E	233 253	07.06.1969	103
Hinterhausen		E	233 258	07.06.1969	77
Lissingen		E	233 262	07.06.1969	730
Büschelch		E	233 013	01.12.1973	450
Gees		E	233 024	01.12.1973	246
Michelbach		E	233 044	01.12.1973	102
Müllenborn		E	233 047	01.12.1973	491
Oos		E	233 231	01.12.1973	188
Roth		E	233 059	01.12.1973	136
Girod	143 04 021	N			
Girod			334 131	07.06.1969	595
Kleinholbach			334 152	07.06.1969	326
Glanbrücken	336 04 030	N			
Hachenbach			536 151	07.06.1969	185
Niedereisenbach			133 362	07.06.1969	349
Glan-Münchweiler	336 02 031	N			
Bettenhausen			534 114	07.06.1969	91
Glan-Münchweiler			536 147	07.06.1969	1 198
Gondenbrett	232 06 227	N			
Gondenbrett			232 227	01.01.1971	199
Mehlen bei Prüm ¹⁹			232 268	01.01.1971	134
Wascheid			232 319	01.01.1971	175
Gondershausen	140 02 043	N			
Niedergondershausen			139 311	01.04.1969	673
Obergondershausen			139 314	01.04.1969	465
Gossersweiler-Stein	337 01 033	N			
Gossersweiler			337 033	01.03.1970	763
Stein			337 075	01.03.1970	490
Grafschaft ²⁰	131 00 090	N			
Bengen			131 010	16.03.1974	413
Birresdorf			131 012	16.03.1974	369
Eckendorf			131 020	16.03.1974	287

¹⁹ Neubildung am 07.06.1969 aus den Gemeinden Niedermehlen (234 352) und Obermehlen (234 354).²⁰ Neubildung aus Gemeinden der ehemaligen Verbandsgemeinde Ringen mit Ausnahme der Gemeinde Kalenborn.

6.5 Gemeinden mit einer territorialen Änderung seit 1966

Bestehende Gemeinde Geändertes Gebiet	Gemeinde- Kennziffer	Art der Änderung	Kennziffer vor der Änderung	Datum der Änderung	Bevölkerung vor der Änderung
Gelsdorf			131 023	16.03.1974	823
Holzweiler			131 031	16.03.1974	623
Karweiler			131 038	16.03.1974	457
Lantershofen			131 043	16.03.1974	690
Leimersdorf			131 045	16.03.1974	603
Nierendorf			131 056	16.03.1974	418
Ringen			131 071	16.03.1974	948
Vettelhoven			131 080	16.03.1974	482
Großmaiseid	138 03 023				
Kausen		E	138 033	17.03.1974	270
Grünstadt, Stadt	332 00 024				
Asselheim		E	532 113	07.06.1969	756
Sausenheim		E	532 146	07.06.1969	828
Guldental	133 04 035	N			
Heddesheim (Nahe)			136 302	07.06.1969	1 362
Waldhilbersheim			136 305	07.06.1969	926
Habscheid	232 06 231				
Hollnich		E	232 243	01.01.1972	194
Hachenburg, Stadt	143 02 229				
Altstadt		E	331 113	07.06.1969	958
Harbach	132 07 045				
Harbach ²¹		TA	132 045	07.06.1969	622
Hattert	143 02 235	N			
Mittelhattert			331 192	07.06.1969	439
Niederhattert			331 204	07.06.1969	375
Oberhattert			331 212	07.06.1969	793
Hatzenport	137 06 208	N			
Löf ²²			137 503	12.06.1994	744
Hefersweiler	336 07 036	N			
Berzweiler			536 119	07.06.1969	132
Hefersweiler			536 154	07.06.1969	375

E: Eingemeindung, N: Neubildung, TA: Teilausgliederung, TE: Teileingliederung, Z: Zusammenschluss

²¹ Ausgliederung eines Gebietsteils mit 124 Personen in die Gemeinde Niederrischbach (132 076).

²² Neubildung der Gemeinde Hatzenport aus dem Ortsteil Hatzenport der bisherigen Gemeinde Löf (137 503). Am 31.12.1975 wurde aus den Gemeinden Hatzenport (137 208), Kattenes (137 210) und Löf (137 214) die Gemeinde Löf (137 503) neu gebildet.

6.5 Gemeinden mit einer territorialen Änderung seit 1966

Bestehende Gemeinde Geändertes Gebiet	Gemeinde- Kennziffer	Art der Änderung	Kennziffer vor der Änderung	Datum der Änderung	Bevölkerung vor der Änderung
Heimweiler	133 03 041	N			
Heimberg			136 255	07.06.1969	174
Krebsweiler			136 261	07.06.1969	255
Henschtal	336 02 037	N			
Haschbach (AG Waldmohr)			536 152	07.06.1969	182
Trahweiler			536 215	07.06.1969	248
Herchweiler	336 03 039				
Freisen ²³		TE	10 046 111	01.01.2004	522
Hersdorf	232 06 332	N			
Niederhersdorf			232 275	20.03.1971	315
Oberhersdorf			232 281	20.03.1971	76
Herxheim bei Landau/Pfalz	337 04 038				
Hayna		E	334 010	17.03.1974	910
Heuchelheim-Klingen	337 05 040	N			
Heuchelheim			531 130	07.06.1969	553
Klingen			531 134	07.06.1969	368
Hillesheim, Stadt	233 03 029				
Bolsdorf		E	233 009	17.03.1974	211
Niederbettingen		E	233 051	17.03.1974	225
Hinzert-Pöler	235 01 047	N			
Hinzert			236 259	07.06.1969	187
Pöler			236 261	07.06.1969	186
Hochdorf-Assenheim	338 01 014	N			
Assenheim			538 113	07.06.1969	979
Hochdorf			538 117	07.06.1969	1 259
Hochspeyer	335 03 015				
Hochspeyer ²⁴		TA	335 015	04.09.1976	4 311
Hochstadt (Pfalz)	337 07 041	N			
Niederhochstadt			537 144	07.06.1969	1 467
Oberhochstadt			537 146	07.06.1969	744
Hochstetten-Dhaun	133 03 046	N			
Dhaun			136 253	07.06.1969	208

E: Eingemeindung, N: Neubildung, TA: Teilausgliederung, TE: Teileingliederung, Z: Zusammenschluss

²³ Eingliederung eines Gebietsteils mit 53 Personen aus der saarländischen Gemeinde Freisen (10 046 111).²⁴ Ausgliederung eines Gebietsteils mit 59 Personen in die Gemeinde Waldleiningen (335 048).

6.5 Gemeinden mit einer territorialen Änderung seit 1966

Bestehende Gemeinde Geändertes Gebiet	Gemeinde- Kennziffer	Art der Änderung	Kennziffer vor der Änderung	Datum der Änderung	Bevölkerung vor der Änderung
E: Eingemeindung, N: Neubildung, TA: Teilausgliederung, TE: Teileingliederung, Z: Zusammenschluss					
Hochstädten			136 258	07.06.1969	322
Hochstetten bei Kirn			136 259	07.06.1969	835
Hohenfels-Essingen	233 02 033	N			
Essingen			233 255	01.01.1968	143
Hohenfels			233 260	01.01.1968	217
Höhn	143 09 242	N			
Höhn-Urdorf			331 164	01.04.1969	1 185
Neuhochstein			331 199	01.04.1969	494
Öllingen			331 217	01.04.1969	725
Schönberg			331 231	01.04.1969	416
Hönningen	131 02 029				
Hönningen		Z	131 029	01.03.1972	741
Liers		Z	131 046	01.03.1972	196
Hoppstädten-Weiersbach	134 02 042	N			
Hoppstädten			133 264	07.06.1969	1 855
Weiersbach			133 279	07.06.1969	515
Hümmel	131 01 033				
Blindert		Z	131 013	07.11.1970	162
Hümmel		Z	131 033	07.11.1970	222
Pitscheid		Z	131 063	07.11.1970	95
Hütschenhausen	335 08 016	N			
Hütschenhausen			534 133	07.06.1969	2 182
Katzenbach			534 134	07.06.1969	477
Spesbach			534 173	07.06.1969	1 245
Idar-Oberstein, große kreisangehörige Stadt	134 00 045				
Enzweiler		E	133 260	07.06.1969	788
Göttschied		E	133 406	07.06.1969	1 033
Hammerstein		E	133 203	07.06.1969	639
Regulshausen		E	133 419	07.06.1969	252
Georg-Weierbach		E	133 453	07.11.1970	431
Kirchenbollenbach		E	133 454	07.11.1970	1 018
Mittelbollenbach		E	133 456	07.11.1970	981
Nahbollenbach		E	133 458	07.11.1970	2 386
Weierbach		E	133 463	07.11.1970	2 622
Igel	235 07 051				
Liersberg		E	235 075	16.03.1974	235

6.5 Gemeinden mit einer territorialen Änderung seit 1966

Bestehende Gemeinde Geändertes Gebiet	Gemeinde- Kennziffer	Art der Änderung	Kennziffer vor der Änderung	Datum der Änderung	Bevölkerung vor der Änderung
E: Eingemeindung, N: Neubildung, TA: Teilausgliederung, TE: Teileingliederung, Z: Zusammenschluss					
Ingelheim am Rhein, große kreisangehörige Stadt Gross-Winternheim	339 00 030	E	339 023	22.04.1972	1 023
Irmenach Irmenach Beuren	231 07 501	N	231 205 231 201	01.12.1974 01.12.1974	451 218
Isselbach Giershausen Isselbach Ruppenrod	141 03 064	Z Z Z	141 048 141 064 141 119	31.12.1972 31.12.1972 31.12.1972	114 186 61
Kaiserslautern, kreisfreie Stadt Dansenberg Erfenbach Erlenbach Hohenecken Mölschbach Morlautern Siegelbach	312 00 000	E E E E E E E	534 116 534 118 534 119 534 132 534 147 534 149 534 172	07.06.1969 07.06.1969 07.06.1969 07.06.1969 07.06.1969 07.06.1969 07.06.1969	1 442 2 863 1 996 3 074 1 036 2 579 2 397
Kalenborn-Scheuern Kalenborn Scheuern	233 02 036	N	233 261 233 270	07.06.1969 07.06.1969	275 99
Kaltenborn Jammelshofen	131 01 037	E	131 035	07.11.1970	153
Kasbach-Ohlenberg Kasbach Ohlenberg	138 04 501	N	138 032 138 056	01.01.1976 01.01.1976	777 539
Kelberg Hünerbach Köttelbach Rothenbach Zermüllen	233 04 218	E E E E	137 040 137 051 137 094 137 115	01.01.1970 01.01.1970 01.01.1970 01.01.1970	82 146 127 182
Kempenich Engeln	131 04 502	E	131 203	10.06.1979	117
Kerpen (Eifel) Kerpen Loogh	233 03 038	N	233 356 233 358	07.06.1969 07.06.1969	381 84

6.5 Gemeinden mit einer territorialen Änderung seit 1966

Bestehende Gemeinde Geändertes Gebiet	Gemeinde- Kennziffer	Art der Änderung	Kennziffer vor der Änderung	Datum der Änderung	Bevölkerung vor der Änderung
E: Eingemeindung, N: Neubildung, TA: Teilausgliederung, TE: Teileingliederung, Z: Zusammenschluss					
Kesseling	131 02 039				
Kesseling		Z	131 039	01.03.1972	509
Staffel		Z	131 078	01.03.1972	213
Kirchen (Sieg), Stadt	132 07 063				
Freusburg		E	132 502	07.06.1969	1 187
Herkersdorf		E	132 504	07.06.1969	497
Katzenbach ²⁵		E	132 506	07.06.1969	397
Offhausen		E	132 510	07.06.1969	273
Wingendorf		E	132 511	07.06.1969	478
Kirchwald	137 03 049	N			
Kirchesch			137 503	07.06.1969	493
Waldesch			137 510	07.06.1969	292
Kirf ²⁶	235 05 062				
Beuren (Saargau) ²⁷		E	235 007	17.03.1974	205
Meurich		E	235 088	17.03.1974	201
Kirn, Stadt	133 00 052				
Kallenfels		E	136 260	07.06.1969	505
Kirnsulzbach		E	133 455	07.06.1969	870
Klausen	231 08 069	N			
Krames			237 311	07.06.1969	408
Pohlbach			237 313	07.06.1969	611
Kleinich	231 01 070	N			
Emmeroth			231 028	17.03.1974	42
Fronhofen bei Bernkastel-Kues			231 034	17.03.1974	144
Götzeroth			231 038	17.03.1974	105
Ilsbach			231 063	17.03.1974	34
Kleinich ²⁸			231 070	17.03.1974	260
Oberkleinich			231 099	17.03.1974	122
Pilmeroth			231 106	17.03.1974	52
Kobern-Gondorf	137 06 212	N			
Gondorf			137 452	07.06.1969	577
Kobern			135 353	07.06.1969	2 108
Dreckenach		E	137 020	07.11.1970	230

²⁵ Ohne Ortsteil Unterbündenholz, der in die Gemeinde Brachbach (132 012) eingegliedert wurde.

²⁶ Am 07.06.1969 Ausgliederung eines Gebietsteils mit 101 Personen in die Gemeinde Freudenburg (235 028).

²⁷ Am 01.12. 1969 Verleihung des Zusatzes "Saargau".

²⁸ Neubildung am 07.06.1969 aus den Gemeinden Kleinich (231 209) und Thal Kleinich (141 266).

6.5 Gemeinden mit einer territorialen Änderung seit 1966

Bestehende Gemeinde Geändertes Gebiet	Gemeinde- Kennziffer	Art der Änderung	Kennziffer vor der Änderung	Datum der Änderung	Bevölkerung vor der Änderung
E: Eingemeindung, N: Neubildung, TA: Teilausgliederung, TE: Teileingliederung, Z: Zusammenschluss					
Koblenz, kreisfreie Stadt ²⁹	111 00 000				
Kapellen-Stolzenfels		E	135 201	07.06.1969	670
Kesselheim		E	135 305	07.06.1969	2 224
Arenberg-Immendorf ³⁰		E	136 002	07.11.1970	4 002
Arzheim		E	136 003	07.11.1970	2 421
Bubenheim		E	136 009	07.11.1970	858
Güls		E	136 014	07.11.1970	5 191
Lay		E	136 020	07.11.1970	1 592
Rübenach		E	136 031	07.11.1970	3 951
Konz, Stadt	235 03 068				
Kommlingen		E	235 204	07.06.1969	231
Filzen ³¹		E	235 024	07.11.1970	308
Könen		E	235 065	07.11.1970	1 659
Mennig ³²		E	235 084	07.11.1970	910
Oberemmel		E	235 097	07.11.1970	1 045
Körperich	232 05 067	N			
Körperich			232 411	07.06.1969	562
Niedersgegen ³³			232 415	07.06.1969	164
Obersgegen			232 417	07.06.1969	296
Seimerich			232 419	07.06.1969	91
Krautscheid	232 01 253	N			
Bellscheid			232 204	01.01.1973	46
Krautscheid			232 253	01.01.1973	97
Ringhuscheid			232 299	01.01.1973	159
Kreimbach-Kaulbach	336 07 053	N			
Kaulbach			536 164	07.06.1969	364
Kreimbach			536 168	07.06.1969	601
Kusel, Stadt	336 03 055				
Bledesbach		E	336 007	17.03.1974	299
Lahnstein, große kreisangehörige Stadt	141 00 075	N			
Niederlahnstein, Stadt			332 149	07.06.1969	8 020
Oberlahnstein, Stadt			332 154	07.06.1969	12 285

²⁹ Am 07.11.1970 Eingliederung eines Gebietsteils mit 248 Personen von der Gemeinde Rhens (137 221).

³⁰ Neubildung am 07.06.1969 aus Arenberg (135 251) und Immendorf (135 253).

³¹ Neubildung am 07.06.1969 aus den Gemeinden Filzen (235 201) und Hamm bei Filzen (235 202).

³² Neubildung am 07.06.1969 aus den Gemeinden Krettnach (235 206) und Niedermennig (235 207).

³³ Am 01.07.1967 Eingemeindung der Gemeinde Kewenig (232 410).

6.5 Gemeinden mit einer territorialen Änderung seit 1966

Bestehende Gemeinde Geändertes Gebiet	Gemeinde- Kennziffer	Art der Änderung	Kennziffer vor der Änderung	Datum der Änderung	Bevölkerung vor der Änderung
E: Eingemeindung, N: Neubildung, TA: Teilausgliederung, TE: Teileingliederung, Z: Zusammenschluss					
Lambertsberg	232 01 254	N			
Greimelscheid			234 555	01.01.1968	143
Lambertsberg			234 564	01.01.1968	206
Landau in der Pfalz, kreisfreie Stadt	313 00 000				
Arzheim		E	337 004	22.04.1972	1 402
Dammheim		E	337 016	22.04.1972	580
Godramstein		E	337 030	22.04.1972	2 070
Mörzheim		E	337 053	22.04.1972	898
Nussdorf ³⁴		E	337 057	22.04.1972	1 467
Wollmesheim		E	337 085	22.04.1972	714
Landscheid	231 08 503	N			
Burg (Salm)			231 015	01.12.1975	390
Landscheid			231 073	01.12.1975	1 135
Niederkaill			231 094	01.12.1975	627
Langenhahn	143 09 254	N			
Hinterkirchen			331 161	07.06.1969	106
Hölzenhausen			331 165	07.06.1969	182
Langenhahn ³⁵			331 264	07.06.1969	790
Langsur	235 07 073				
Grewenich		E	235 034	16.03.1974	93
Mesenich		E	235 086	16.03.1974	364
Metzdorf		E	235 087	16.03.1974	234
Langweiler	134 03 502	N			
Sensweiler ³⁶			134 081	01.01.1992	290
Lehmen	137 06 504	N			
Lehmen			137 213	30.09.1976	850
Moselsürsch			137 076	30.09.1976	208
Leienkaul	135 02 502	N			
Laubach ³⁷			135 052	12.06.2004	1 090
Leimbach	131 01 044				
Gilgenbach		E	131 024	07.11.1970	163

³⁴ Am 07.06.1969 wurde bereits ein Gebietsteil der Gemeinde Nußdorf mit 387 Personen in die Stadt Landau in der Pfalz eingegliedert.

³⁵ Am 01.04.1969 Eingemeindung der Gemeinde Hintermühlen (331 162).

³⁶ Neubildung der Gemeinde Langweiler aus dem Ortsteil Langweiler der Gemeinde Sensweiler.

³⁷ Neubildung der Gemeinde Leienkaul aus dem Ortsteil Leienkaul der Gemeinde Laubach (135 052).

6.5 Gemeinden mit einer territorialen Änderung seit 1966

Bestehende Gemeinde Geändertes Gebiet	Gemeinde- Kennziffer	Art der Änderung	Kennziffer vor der Änderung	Datum der Änderung	Bevölkerung vor der Änderung
E: Eingemeindung, N: Neubildung, TA: Teilausgliederung, TE: Teileingliederung, Z: Zusammenschluss					
Leiningen	140 02 084	N			
Lamscheid			139 457	07.06.1969	223
Leiningen			139 459	07.06.1969	330
Lichtenborn	232 01 260				
Kopscheid		E	232 252	01.01.1973	95
Stalbach		E	232 312	01.01.1973	87
Liebenscheid	143 06 256				
Löhnfeld		E	331 185	01.04.1969	90
Weissenberg		E	331 248	01.04.1969	132
Lind	131 02 047	N			
Lind			131 047	30.03.1971	287
Obliers			131 061	30.03.1971	58
Plittersdorf			131 064	30.03.1971	101
Löf ³⁸	137 06 214	N			
Kattenes			137 210	31.12.1975	480
Löf			137 214	31.12.1975	782
Löf		TA	137 503	12.06.1994	931
Ludwigshafen am Rhein, kreisfreie Stadt	314 00 000				
Ruchheim		E	338 024	16.03.1974	2 409
Lustadt	334 05 018	N			
Niederlustadt			533 132	07.06.1969	1 178
Oberlustadt			533 133	07.06.1969	1 759
Lutzerath	135 03 057	N			
Driesch			134 306	07.06.1969	452
Lutzerath			134 312	07.06.1969	720
Lützkampen	232 01 263				
Stupbach		E	232 316	01.01.1972	60
Welchenhausen		E	232 325	01.01.1972	51
Mähren	143 08 502	N			
Elbingen-Mähren ³⁹			143 217	01.01.1994	206

³⁸ Ausgliederung des Ortsteils Hatzenport aus der bisherigen Gemeinde Löf (137 503). Am 31.12.1975 wurde aus den Gemeinden Hatzenport (137 208), Kattenes (137 210) und Löf (137 214) die Gemeinde Löf (137 503) neu gebildet.

³⁹ Am 01.05.1969 wurde die Gemeinde Elbingen-Mähren (143 217) aus den Gemeinden Elbingen (331 135) und Mähren (331 187) neu gebildet.

6.5 Gemeinden mit einer territorialen Änderung seit 1966

Bestehende Gemeinde Geändertes Gebiet	Gemeinde- Kennziffer	Art der Änderung	Kennziffer vor der Änderung	Datum der Änderung	Bevölkerung vor der Änderung
E: Eingemeindung, N: Neubildung, TA: Teilausgliederung, TE: Teileingliederung, Z: Zusammenschluss					
Mainz, kreisfreie Stadt	315 00 000				
Drais		E	433 117	07.06.1969	1 193
Ebersheim		E	433 118	07.06.1969	1 553
Finthen		E	433 121	07.06.1969	6 580
Hechtsheim		E	433 127	07.06.1969	7 836
Laubenheim		E	433 131	07.06.1969	3 841
Marienborn		E	433 134	07.06.1969	1 725
Malberg	132 05 066	N			
Hommelsberg			132 406	07.06.1969	523
Steineberg			132 412	07.06.1969	336
Manderscheid, Stadt	231 03 080				
Niedermanderscheid		E	237 413	07.06.1969	47
Mannweiler-Cölln	333 01 043	N			
Cölln			541 119	07.06.1969	184
Mannweiler			541 143	07.06.1969	278
Matzenbach	336 02 107	N			
Eisenbach-Matzenbach ⁴⁰			336 020	20.03.1971	345
Gimsbach			336 028	20.03.1971	224
Mauel	232 01 267				
Staudenhof		E	234 581	01.07.1967	6
Maxdorf	338 04 018				
Maxdorf ⁴¹		TE	338 018	07.06.1969	4 770
Maxsain	143 07 046				
Zürbach		E	142 086	01.03.1970	80
Mayen, große kreisangehörige Stadt	137 00 068				
Alzheim ⁴²		E	137 002	07.11.1970	849
Hausen bei Mayen		E	137 033	07.11.1970	1 242
Kürrenberg		E	137 058	07.11.1970	686
Nitztal ⁴³		E	137 084	07.11.1970	171
Mehlingen	335 02 026	N			
Baalborn			534 112	07.06.1969	451

⁴⁰ Neubildung am 07.06.1969 aus den Gemeinden Eisenbach (536 133) und Matzenbach (534 142).

⁴¹ Eingliederung eines Gebietsteils mit 1 602 Personen von der Gemeinde Fußgönheim (338 008).

⁴² Neubildung am 07.06.1969 aus den Gemeinden Allenz (137 402) und Berresheim (137 407).

⁴³ Neubildung am 01.01.1967 aus den Ortsteilen Sankt Johann-Nitz der Gemeinde Sankt Johann (137 507) und Kürrenberg-Nitz der Gemeinde Kürrenberg (137 415).

6.5 Gemeinden mit einer territorialen Änderung seit 1966

Bestehende Gemeinde Geändertes Gebiet	Gemeinde- Kennziffer	Art der Änderung	Kennziffer vor der Änderung	Datum der Änderung	Bevölkerung vor der Änderung
Mehlingen			534 144	07.06.1969	2 280
Mehring	235 06 083				
Lörsch		E	235 076	17.03.1974	41
Mendig, Stadt	137 04 069	N			
Niedermendig, Stadt			137 504	07.06.1969	5 347
Obermendig			137 505	07.06.1969	2 538
Merzkirchen	235 05 154	N			
Dittlingen			235 016	16.03.1974	111
Kelsen			235 059	16.03.1974	104
Körrig			235 066	16.03.1974	214
Portz			235 109	16.03.1974	135
Rommelfangen			235 117	16.03.1974	78
Südlingen			235 130	16.03.1974	40
Meudt	143 08 263	N			
Dahlen			331 128	07.06.1969	308
Eisen			331 134	07.06.1969	149
Meudt ⁴⁴			331 262	07.06.1969	1 081
Monsheim	331 03 048	N			
Kriegsheim			434 128	07.06.1969	579
Monsheim			434 132	07.06.1969	1 603
Montabaur, Stadt	143 04 048				
Bladernheim		E	142 004	22.04.1972	135
Elgendorf		E	142 014	22.04.1972	958
Eschelbach		E	142 016	22.04.1972	658
Ettersdorf		E	142 017	22.04.1972	156
Horressen		E	142 035	22.04.1972	1 298
Reckenthal		E	142 063	22.04.1972	121
Wirzenborn		E	142 083	22.04.1972	119
Morbach	231 00 502	N			
Bischofsdhron			231 011	31.12.1974	569
Elzerath			231 027	31.12.1974	133
Gonzerath			231 039	31.12.1974	873
Gutenthal			231 047	31.12.1974	418
Haag			231 048	31.12.1974	447
Heinzerath			231 052	31.12.1974	274
Hinzerath			231 055	31.12.1974	439

E: Eingemeindung, N: Neubildung, TA: Teilausgliederung, TE: Teileingliederung, Z: Zusammenschluss

⁴⁴ Am 01.01.1969 Eingemeindung der Gemeinde Ehringhausen (331 132).

6.5 Gemeinden mit einer territorialen Änderung seit 1966

Bestehende Gemeinde Geändertes Gebiet	Gemeinde- Kennziffer	Art der Änderung	Kennziffer vor der Änderung	Datum der Änderung	Bevölkerung vor der Änderung
E: Eingemeindung, N: Neubildung, TA: Teilausgliederung, TE: Teileingliederung, Z: Zusammenschluss					
Hoxel			231 059	31.12.1974	517
Hundheim			231 060	31.12.1974	624
Hunolstein			231 061	31.12.1974	289
Merscheid			231 084	31.12.1974	432
Morbach			231 088	31.12.1974	2 720
Morscheid-Riedenburg			231 089	31.12.1974	527
Odert			231 102	31.12.1974	98
Rapperath			231 109	31.12.1974	343
Wederath			231 128	31.12.1974	240
Weiperath			231 130	31.12.1974	337
Wenigerath			231 131	31.12.1974	230
Wolzburg			231 135	31.12.1974	160
Mörsbach	143 02 265	N			
Niedermörsbach			331 205	07.06.1969	276
Obermörsbach			331 213	07.06.1969	248
Mülheim-Kärlich, Stadt	137 08 216	N			
Kärlich			135 303	07.06.1969	2 663
Mülheim			135 307	07.06.1969	6 903
Münstermaifeld, Stadt	137 02 501				
Keldung		E	137 045	31.12.1975	194
Küttig		E	137 059	31.12.1975	153
Lasserg		E	137 062	31.12.1975	234
Metternich		E	137 071	31.12.1975	173
Mörz		E	137 073	31.12.1975	145
Mutterschied	140 07 099				
Mutterschied ⁴⁵		TA	140 099	15.04.1999	485
Mutterschied ⁴⁶		TE	140 099	15.04.1999	485
Nannhausen	140 07 100				
Nannhausen		Z	140 100	17.03.1974	451
Nickweiler		Z	140 103	17.03.1974	121
Nanzdietschweiler	336 02 064	N			
Dietschweiler			536 128	07.06.1969	351
Nanzdiezweiler			534 150	07.06.1969	593
Nanzweiler			536 178	07.06.1969	465
Nassau, Stadt	141 06 091				
Bergnassau-Scheuern		E	333 118	07.06.1969	1 788

⁴⁵ Ausgliederung eines Gebietsteils mit 14 Personen in die Gemeinde Simmern/Hunsrück, Stadt (140 144).

⁴⁶ Eingliederung eines Gebietsteils mit 3 Personen von der Gemeinde Simmern/Hunsrück, Stadt (140 144).

6.5 Gemeinden mit einer territorialen Änderung seit 1966

Bestehende Gemeinde Geändertes Gebiet	Gemeinde- Kennziffer	Art der Änderung	Kennziffer vor der Änderung	Datum der Änderung	Bevölkerung vor der Änderung
E: Eingemeindung, N: Neubildung, TA: Teilausgliederung, TE: Teileingliederung, Z: Zusammenschluss					
Neitersen	132 01 074	N			
Neiterschen			132 361	07.06.1969	151
Neitersen ⁴⁷			132 573	07.06.1969	662
Neuhütten	235 01 093				
Neuhütten ⁴⁸		TE	235 093	07.11.1970	725
Neumagen-Dhron	231 05 092	N			
Dhron			231 451	07.06.1969	1 011
Neumagen			231 454	07.06.1969	1 851
Neustadt (Wied)	138 01 044	N			
Bühlingen			138 501	01.01.1969	915
Elsaffthal			138 502	01.01.1969	802
Neustadt (Wied)			138 504	01.01.1969	2 090
Rahms			138 505	01.01.1969	999
Neustadt an der Weinstraße, kreisfreie Stadt	316 00 000				
Geinsheim		E	539 125	07.06.1969	1 927
Gimmeldingen		E	539 126	07.06.1969	1 968
Haardt an der Weinstraße		E	539 128	07.06.1969	1 857
Hambach an der Weinstraße		E	539 129	07.06.1969	4 447
Königsbach an der Weinstraße		E	539 134	07.06.1969	1 064
Lachen-Speyerdorf		E	539 135	07.06.1969	4 035
Mussbach an der Weinstraße		E	539 140	07.06.1969	3 919
Diedesfeld		E	537 119	07.06.1969	1 957
Duttweiler		E	332 011	16.03.1974	873
Neuwied, große kreisangehörige Stadt	138 00 045	N			
Altwied			138 001	07.11.1970	673
Engers, Stadt			138 018	07.11.1970	5 348
Feldkirchen/Rhein ⁴⁹			138 020	07.11.1970	5 380
Gladbach			138 021	07.11.1970	2 492
Heimbach-Weis			138 028	07.11.1970	7 280
Neuwied, Stadt ⁵⁰			138 045	07.11.1970	31 232
Niederbieber-Segendorf ⁵¹			138 046	07.11.1970	7 464
Oberbieber			138 051	07.11.1970	3 819

⁴⁷ Am 01.01.1969 Eingemeindung der Gemeinde Niederölfen (132 565).

⁴⁸ Eingliederung eines Gebietsteils mit 150 Personen von der Gemeinde Börfink (134 011).

⁴⁹ Neubildung am 01.08.1966 aus den Gemeinden Fahr (138 553), Gönnersdorf (138 554), Hüllenberg (138 555), Rockenfeld (138 560) und Wollendorf (138 562). Am 28.11.1967 wurde der Zusatz "Rhein" verliehen.

⁵⁰ Am 07.06.1969 Eingemeindung der Gemeinde Irlich (138 556).

⁵¹ Am 07.06.1969 Eingemeindung der Gemeinde Rodenbach bei Neuwied (138 561).

6.5 Gemeinden mit einer territorialen Änderung seit 1966

Bestehende Gemeinde Geändertes Gebiet	Gemeinde- Kennziffer	Art der Änderung	Kennziffer vor der Änderung	Datum der Änderung	Bevölkerung vor der Änderung
E: Eingemeindung, N: Neubildung, TA: Teilausgliederung, TE: Teileingliederung, Z: Zusammenschluss					
Newel	235 07 094	N			
Besslich			235 006	16.03.1974	107
Butzweiler			235 013	16.03.1974	894
Lorich			235 079	16.03.1974	71
Newel			235 094	16.03.1974	541
Niederdürenbach	131 04 054				
Niederdürenbach ⁵²		TA	131 054	01.01.1979	844
Niederfischbach	132 07 076	N			
Hüttseifen			132 505	07.06.1969	1 494
Niederfischbach ⁵³			132 509	07.06.1969	2 856
Niederkirchen	335 07 029	N			
Heimkirchen			534 129	07.06.1969	405
Morbach			534 148	07.06.1969	280
Niederkirchen			534 151	07.06.1969	830
Wörsbach			534 182	07.06.1969	324
Niedermohr	335 08 030	N			
Niedermohr			534 152	07.06.1969	825
Reuschbach			534 165	07.06.1969	295
Schrollbach			534 170	07.06.1969	475
Niederwambach	138 05 050	N			
Ascheid			138 602	07.06.1969	40
Lahrbach			138 611	07.06.1969	65
Niederwambach			138 615	07.06.1969	259
Niederzissen	131 04 055				
Niederzissen ⁵⁴		TE	131 055	01.01.1979	1 816
Niersbach	231 08 504	N			
Greverath			231 045	10.06.1979	152
Niersbach			231 097	10.06.1979	448
Nierstein	339 07 043				
Schwabsburg		E	339 052	01.07.1970	1 056
Nisterau	143 01 277	N			
Bach			331 117	07.06.1969	302
Pfuhl			331 218	07.06.1969	391

⁵² Ausgliederung eines Gebietsteils mit 121 Personen in die Gemeinde Niederzissen (131 055).

⁵³ Am 07.06.1969 Eingliederung eines Gebietsteils mit 124 Personen aus der Gemeinde Harbach (132 045).

⁵⁴ Eingliederung eines Gebietsteils mit 121 Personen aus der Gemeinde Niederdürenbach (131 054).

6.5 Gemeinden mit einer territorialen Änderung seit 1966

Bestehende Gemeinde Geändertes Gebiet	Gemeinde- Kennziffer	Art der Änderung	Kennziffer vor der Änderung	Datum der Änderung	Bevölkerung vor der Änderung
E: Eingemeindung, N: Neubildung, TA: Teilausgliederung, TE: Teileingliederung, Z: Zusammenschluss					
Nistertal	143 01 279	N			
Büdingen			331 127	07.06.1969	558
Erbach (Westerwald)			331 139	07.06.1969	599
Nittel	235 03 095				
Köllig		E	235 064	17.03.1974	83
Rehlingen		E	235 113	17.03.1974	151
Nusbaum	232 05 095	N			
Freilingen			232 404	07.06.1969	195
Nusbaum			232 416	07.06.1969	345
Oberehe-Stroheich	233 03 054	N			
Oberehe			233 054	07.11.1970	188
Stroheich			233 069	07.11.1970	175
Oberirsen	132 01 082				
Marenbach		E	132 562	01.05.1969	142
Rimbach		E	132 568	01.05.1969	170
Oberpierscheid	232 01 285				
Merkeshausen		E	232 269	12.06.1994	23
Oberraden	138 06 054				
Niederraden		Z	138 049	17.03.1974	147
Oberraden		Z	138 054	17.03.1974	254
Oberweiler	232 02 098				
Beifels		E	232 201	01.07.1967	2
Oberwesel, Stadt	140 06 112				
Dellhofen		E	140 026	17.03.1974	389
Langscheid		E	140 078	17.03.1974	251
Urbar		E	140 155	17.03.1974	698
Obrigheim (Pfalz)	332 03 041	N			
Albsheim an der Eis			532 111	07.06.1969	489
Colgenstein-Heidesheim			532 120	07.06.1969	724
Mühlheim an der Eis			532 140	07.06.1969	283
Obrigheim			532 143	07.06.1969	1 068
Offenbach-Hundheim	336 04 075	N			
Hundheim			536 162	07.06.1969	390
Offenbach am Glan			133 363	07.06.1969	951

6.5 Gemeinden mit einer territorialen Änderung seit 1966

Bestehende Gemeinde Geändertes Gebiet	Gemeinde- Kennziffer	Art der Änderung	Kennziffer vor der Änderung	Datum der Änderung	Bevölkerung vor der Änderung
E: Eingemeindung, N: Neubildung, TA: Teilausgliederung, TE: Teileingliederung, Z: Zusammenschluss					
Osann-Monzel	231 08 103	N			
Monzel			237 509	07.06.1969	688
Osann			237 510	07.06.1969	773
Otterbach	335 06 034				
Sambach		E	534 167	07.06.1969	360
Ötzingen	143 10 060				
Sainerholz		E	139 092	20.03.1971	174
Palzem	235 05 104				
Helfant		E	235 042	17.03.1974	304
Esingen		E	235 020	17.03.1974	91
Kreuzweiler ⁵⁵		E	235 071	17.03.1974	351
Wehr		E	235 145	17.03.1974	176
Peterswald-Löffelscheid	135 05 071				
Löffelscheid		Z	135 055	07.11.1970	249
Peterswald		Z	135 071	07.11.1970	308
Piesport	231 05 105	N			
Niederemmel			231 455	07.06.1969	1 633
Piesport			237 511	07.06.1969	503
Pirmasens, kreisfreie Stadt ⁵⁶	317 00 000				
Erlenbrunn		E	540 122	07.06.1969	1 871
Fehrbach		E	540 123	07.06.1969	1 646
Hengsberg		E	540 130	07.06.1969	329
Winzeln		E	540 172	07.06.1969	1 794
Gersbach		E	340 013	22.04.1972	1 365
Windsberg		E	340 058	22.04.1972	781
Prüm, Stadt	232 06 296				
Niederprüm		E	234 353	07.06.1969	823
Dausfeld		E	232 215	01.01.1971	69
Weinsfeld		E	232 323	01.01.1973	223
Steinmehlen		E	232 314	01.01.1974	69
Puderbach	138 05 057				
Haberscheid		E	138 607	07.06.1969	52
Niederdreis		E	138 613	07.06.1969	150
Reichenstein		E	138 621	07.06.1969	131

⁵⁵ Neubildung am 07.06.1969 aus den Gemeinden Dilmar (235 252) und Kreuzweiler (235 256).

⁵⁶ Am 07.06.1969 Eingliederung eines Gebietsteils der Gemeinde Obersimten (340 036) mit 1 839 Personen in die Stadt Pirmasens sowie Ausgliederung eines Gebietsteils mit 371 Personen in die Gemeinde Rodalben (340 038).

6.5 Gemeinden mit einer territorialen Änderung seit 1966

Bestehende Gemeinde Geändertes Gebiet	Gemeinde- Kennziffer	Art der Änderung	Kennziffer vor der Änderung	Datum der Änderung	Bevölkerung vor der Änderung
Richert		E	138 622	07.06.1969	75
Quirnbach/Pfalz	336 02 501	N			
Liebsthal			336 059	09.03.1975	139
Quirnbach bei Kusel			336 078	09.03.1975	473
Ralingen	235 07 111				
Edingen ⁵⁷		E	235 017	17.03.1974	509
Kersch		E	235 061	17.03.1974	90
Olk		E	235 099	17.03.1974	249
Wintersdorf		E	235 150	17.03.1974	388
Ramstein-Miesenbach, Stadt	335 08 038	N			
Miesenbach			534 145	07.06.1969	2 152
Ramstein			534 162	07.06.1969	6 152
Ransbach-Baumbach, Stadt	143 05 062	N			
Baumbach			334 114	07.06.1969	2 120
Ransbach (Westerwald)			334 176	07.06.1969	3 298
Rathskirchen	333 05 201	N			
Rathskirchen			536 192	07.06.1969	178
Rudolphskirchen			536 202	07.06.1969	80
Reichenbach-Steegen	335 09 501	N			
Reichenbach			534 163	07.06.1969	652
Reichenbachsteegen			534 164	07.06.1969	427
Albersbach		E	335 001	16.03.1974	139
Fockenberg-Limbach		E	335 008	24.07.1976	209
Reil	231 02 110				
Reil ⁵⁸		TA	231 110	07.06.1969	1 458
Remagen, Stadt	131 00 070	N			
Oberwinter			131 502	07.06.1969	3 327
Ödingen			131 503	07.06.1969	368
Remagen, Stadt			131 504	07.06.1969	7 876
Rolandswerth			131 505	07.06.1969	923
Unkelbach			131 506	07.06.1969	853
Rennerod, Stadt	143 06 286	N			
Emmerichenhain			331 137	07.06.1969	546
Rennerod			331 222	07.06.1969	2 605

E: Eingemeindung, N: Neubildung, TA: Teilausgliederung, TE: Teileingliederung, Z: Zusammenschluss

⁵⁷ Neubildung am 01.06.1972 aus den Gemeinden Edingen (235 017) und Godendorf (235 032).

⁵⁸ Ausgliederung eines Gebietsteils mit 51 Personen in die Gemeinde Alf (135 001).

6.5 Gemeinden mit einer territorialen Änderung seit 1966

Bestehende Gemeinde Geändertes Gebiet	Gemeinde- Kennziffer	Art der Änderung	Kennziffer vor der Änderung	Datum der Änderung	Bevölkerung vor der Änderung
E: Eingemeindung, N: Neubildung, TA: Teilausgliederung, TE: Teileingliederung, Z: Zusammenschluss					
Rheinböllen ⁵⁹ Kleinweidelbach	140 05 125	E	140 069	17.03.1974	113
Rhens, Stadt Rhens ⁶⁰	137 05 221	TA	137 221	07.11.1970	3 176
Rieschweiler-Mühlbach Höhmühlbach Rieschweiler	340 05 222	N	540 140 543 140	07.06.1969 07.06.1969	767 1 489
Rockenhausen, Stadt Dörnbach Marienthal/Pfalz	333 05 502	E E	333 015 333 044	10.06.1979 10.06.1979	550 280
Rodalben, Stadt Rodalben ⁶¹	340 04 038	TE	340 038	07.06.1969	7 628
Rödersheim-Gronau Alsheim-Gronau Rödersheim	338 01 022	N	538 111 539 143	07.06.1969 07.06.1969	631 1 846
Römerberg Berghausen Heiligenstein Mechtersheim	338 00 023	N	542 111 542 115 542 116	07.06.1969 07.06.1969 07.06.1969	2 365 2 165 2 216
Rommersheim Ellwerath	232 06 300	E	232 219	01.01.1971	56
Rotenhain Rotenhain Todtenberg	143 09 288	N	331 224 331 241	07.06.1969 07.06.1969	282 104
Roth bei Prüm Kobscheid	232 06 302	E	232 251	01.01.1971	92
Rothenbach Obersayn Rothenbach	143 09 289	Z Z	331 216 331 225	01.05.1969 01.05.1969	233 599
Ruppach-Goldhausen Goldhausen	143 04 065	N	334 134	07.06.1969	465

⁵⁹ Am 01.01.1969 Eingliederung eines Gebietsteils mit 70 Personen von der Gemeinde Daxweiler (133 023).

⁶⁰ Ausgliederung eines Gebietsteils mit 248 Personen in die Stadt Koblenz (111 000).

⁶¹ Eingliederung eines Gebietsteils mit 371 Personen von der Stadt Pirmasens (317 000).

6.5 Gemeinden mit einer territorialen Änderung seit 1966

Bestehende Gemeinde Geändertes Gebiet	Gemeinde- Kennziffer	Art der Änderung	Kennziffer vor der Änderung	Datum der Änderung	Bevölkerung vor der Änderung
Ruppach			334 179	07.06.1969	552
Saarburg, Stadt	235 05 118				
Krutweiler		E	235 311	07.06.1969	205
Kahren		E	235 054	07.11.1970	223
Salmtal	231 08 113	N			
Dörbach			237 304	07.06.1969	795
Salmrohr			237 514	07.06.1969	970
Sankt Goar, Stadt	140 06 133				
Biebernheim		E	139 502	07.06.1969	699
Werlau		E	139 509	07.06.1969	800
Sankt Goarshausen, Loreleystadt, Stadt	141 08 121				
Wellmich		E	332 171	07.06.1969	488
Sankt Julian	336 04 095	N			
Eschenau			536 137	07.06.1969	221
Gumbsweiler			536 150	07.06.1969	552
St. Julian			536 206	07.06.1969	716
Sankt Katharinen (Landkreis Neuwied)	138 04 068	N			
Hargarten			138 402	07.06.1969	547
Lorscheid			138 503	07.06.1969	1 095
Notscheid			138 405	07.06.1969	493
Saulheim	331 06 058	N			
Nieder-Saulheim			431 146	07.06.1969	3 241
Ober-Saulheim			431 149	07.06.1969	899
Scheibhardt	334 02 027				
Scheibhardt ⁶²		TE	334 027	10.06.1979	540
Schönenberg-Kübelberg	336 05 092	N			
Kübelberg			536 170	07.06.1969	1 585
Sand			536 205	07.06.1969	666
Schmittweiler (AG Waldmohr)			536 208	07.06.1969	603
Schönenberg			536 210	07.06.1969	1 853
Schwedelbach	335 09 043				
Pörrbach		E	335 036	16.03.1974	71

E: Eingemeindung, N: Neubildung, TA: Teilausgliederung, TE: Teileingliederung, Z: Zusammenschluss

⁶² Eingliederung eines Gebietsteils mit 60 Personen von der Wörth am Rhein (334 501).

6.5 Gemeinden mit einer territorialen Änderung seit 1966

Bestehende Gemeinde Geändertes Gebiet	Gemeinde- Kennziffer	Art der Änderung	Kennziffer vor der Änderung	Datum der Änderung	Bevölkerung vor der Änderung
E: Eingemeindung, N: Neubildung, TA: Teilausgliederung, TE: Teileingliederung, Z: Zusammenschluss					
Schweich, Stadt	235 06 125				
Issel		E	236 454	07.06.1969	862
Schweigen-Rechtenbach	337 02 071	N			
Rechtenbach			531 147	07.06.1969	602
Schweigen			531 151	07.06.1969	658
Sensweiler	134 03 081				
Sensweiler ⁶³		TE	134 081	07.06.1969	466
Sensweiler ⁶⁴		TA	134 081	01.01.1992	595
Simmern/Hunsrück, Stadt	140 07 144				
Simmern/Hunsrück, Stadt ⁶⁵		TA	140 144	15.04.1999	7 739
Simmern/Hunsrück, Stadt ⁶⁶		TE	140 144	15.04.1999	7 739
Sinzig, Stadt	131 00 077				
Bodendorf		E	131 501	07.06.1969	1 668
Franken		E	131 601	07.06.1969	373
Koisdorf		E	131 602	07.06.1969	365
Löhndorf		E	131 603	07.06.1969	939
Westum		E	131 605	07.06.1969	1 060
Spay	137 05 223	N			
Niederspay			139 253	07.06.1969	941
Oberspay			139 254	07.06.1969	1 069
Spay ⁶⁷		TA	137 223	15.11.1999	2 075
Stadecken-Elsheim	339 06 057	N			
Elsheim			432 119	07.06.1969	988
Stadecken			433 144	07.06.1969	1 290
Stadtkyll	233 05 240				
Schönfeld		E	233 238	01.01.1971	141
Steffeln ⁶⁸	233 05 241				
Auel		E	233 001	07.11.1970	153
Steimel	138 05 070	N			
Steimel			138 601	07.06.1969	375
Weroth			138 626	07.06.1969	253

⁶³ Eingliederung eines Gebietsteils mit 325 Personen aus der Gemeinde Wirschweiler (134 095).

⁶⁴ Ausgliederung des Ortsteils Langweiler mit 290 Personen zur Neubildung der Gemeinde Langweiler (134 502).

⁶⁵ Ausgliederung eines Gebietsteils mit 3 Personen in die Gemeinde Mutterschied (140 099).

⁶⁶ Eingliederung eines Gebietsteils mit 14 Personen aus der Gemeinde Mutterschied (140 099).

⁶⁷ Ausgliederung eines Gebietsteils mit 2 Einwohnern in die Gemeinde Brey (137 204).

⁶⁸ Am 07.11.1970 Eingliederung eines Gebietsteils mit 55 Personen von der Gemeinde Basberg (233 002).

6.5 Gemeinden mit einer territorialen Änderung seit 1966

Bestehende Gemeinde Geändertes Gebiet	Gemeinde- Kennziffer	Art der Änderung	Kennziffer vor der Änderung	Datum der Änderung	Bevölkerung vor der Änderung
E: Eingemeindung, N: Neubildung, TA: Teilausgliederung, TE: Teileingliederung, Z: Zusammenschluss					
Steinbach am Glan	336 02 096	N			
Frutzweiler			536 144	07.06.1969	196
Steinbach			536 213	07.06.1969	837
Steinebach an der Wied	143 02 294	N			
Schmidthahn			331 230	07.06.1969	189
Steinebach			331 235	07.06.1969	414
Steinwenden	335 08 044	N			
Steinwenden		E	534 174	01.09.1965	1 156
Weltersbach		E	534 181	01.09.1965	553
Obermohr			534 154	07.06.1969	674
Stockum-Püschchen	143 09 298	N			
Püschchen			331 220	01.01.1969	194
Stockum			331 239	01.01.1969	376
Straßenhaus	138 06 071	N			
Jahrsfeld			138 656	01.08.1966	360
Niederhonnefeld-Elling			138 658	01.08.1966	738
Sulzbachtal	335 06 046	N			
Obersulzbach			534 156	07.06.1969	131
Untersulzbach			534 177	07.06.1969	275
Taben-Rodt	235 05 131				
Hamm (bei Taben)		E	235 039	17.03.1974	50
Tawern	235 03 132				
Fellerich		E	235 023	17.03.1974	244
Thaleischweiler-Fröschen	340 05 051	N			
Thaleischweiler			540 164	07.06.1969	2 877
Thalfröschen			540 165	07.06.1969	1 158
Thalfang	231 06 123				
Bäsch		E	231 551	07.06.1969	347
Theisbergstegen	336 03 098	N			
Godelhausen			536 148	07.06.1969	343
Theisbergstegen			536 214	07.06.1969	504
Traben-Trarbach, Stadt	231 07 124				
Kautenbach		E	231 208	07.06.1969	343
Wolf		E	231 603	07.06.1969	967

6.5 Gemeinden mit einer territorialen Änderung seit 1966

Bestehende Gemeinde Geändertes Gebiet	Gemeinde- Kennziffer	Art der Änderung	Kennziffer vor der Änderung	Datum der Änderung	Bevölkerung vor der Änderung
E: Eingemeindung, N: Neubildung, TA: Teilausgliederung, TE: Teileingliederung, Z: Zusammenschluss					
Treis-Karden	135 04 082	N			
Karden			134 357	07.06.1969	691
Treis			134 367	07.06.1969	2 003
Trier, kreisfreie Stadt	211 00 000				
Ehrang-Pfalzel ⁶⁹		E	236 208	07.06.1969	12 131
Eitelsbach		E	236 402	07.06.1969	255
Filsch		E	236 503	07.06.1969	360
Irsch		E	236 509	07.06.1969	991
Kernscheid		E	236 510	07.06.1969	542
Ruwer		E	236 417	07.06.1969	2 626
Tarforst		E	236 519	07.06.1969	630
Zewen-Oberkirch		E	236 523	07.06.1969	3 683
Trierweiler	235 07 137	N			
Sirzenich			235 127	20.03.1971	680
Trierweiler			235 137	20.03.1971	508
Fusenich		E	235 029	16.03.1974	94
Udelfangen		E	235 139	16.03.1974	245
Trimbs	137 02 102	N			
Welling ⁷⁰			137 502	01.04.1994	602
Üdersdorf	233 01 075				
Tettscheid		E	233 072	01.01.1971	132
Trittscheid		E	233 073	01.01.1971	148
Unnau	143 01 300	N			
Korb			331 173	07.06.1969	282
Stangenrod			331 234	07.06.1969	378
Unnau			331 242	07.06.1969	912
Urbach	138 05 074	N			
Urbach-Kirchdorf			138 624	07.06.1969	369
Urbach-Überdorf			138 625	07.06.1969	427
Urbar	140 06 155	N			
Oberwesel ⁷¹			140 112	13.09.1999	3 332
Üttfeld	232 01 333	N			
Binscheid			232 205	01.07.1971	141

⁶⁹ Neubildung am 01.03.1968 aus den Gemeinden Ehrang (236 202) und Pfalzel (236 205).

⁷⁰ Neubildung der Gemeinde Trimbs aus dem Ortsteil Trimbs der aufgelösten Gemeinde Welling (137 502). Am 31.12.1975 war die frühere Gemeinde Trimbs (137 102) in die Gemeinde Welling eingegliedert worden.

⁷¹ Neubildung der Gemeinde Urbar aus dem Ortsteil Urbar der Stadt Oberwesel.

6.5 Gemeinden mit einer territorialen Änderung seit 1966

Bestehende Gemeinde Geändertes Gebiet	Gemeinde- Kennziffer	Art der Änderung	Kennziffer vor der Änderung	Datum der Änderung	Bevölkerung vor der Änderung
Huf			232 244	01.07.1971	87
Niederüttfeld			232 278	01.07.1971	98
Oberüttfeld			232 286	01.07.1971	222
Üxheim	233 03 076	N			
Heyroth		E	233 354	01.02.1968	98
Leudersdorf			233 357	01.01.1968	527
Niederehe			233 360	01.01.1968	339
Üxheim-Ahütte			233 363	01.01.1968	508
Waldalgesheim	339 01 062				
Genheim		E	133 034	07.11.1970	312
Waldböckelheim	133 06 107				
Waldböckelheim ⁷²		TA	133 107	01.01.1969	2 242
Waldfischbach-Burgalben	340 06 054	N			
Burgalben			540 114	07.06.1969	2 019
Waldfischbach			540 168	07.06.1969	4 336
Waldleiningen	335 03 048				
Waldleiningen ⁷³		TE	335 048	04.09.1976	396
Wallhalben	340 07 225	N			
Oberhausen			543 137	01.04.1968	431
Wallhalben			540 169	01.04.1968	308
Walsdorf	233 03 080				
Zilsdorf		E	233 085	17.03.1974	138
Waxweiler	232 01 322				
Heilhausen		E	232 237	01.04.1972	23
Weidingen	232 05 132	N			
Niederweidingen			232 565	07.06.1969	39
Weidingen			232 573	07.06.1969	187
Weinsheim	232 06 226	N			
Gondelsheim			232 226	01.01.1971	140
Hermespand			232 239	01.01.1971	114
Weinsheim			232 324	01.01.1971	295
Willwerath			232 326	01.01.1971	92

E: Eingemeindung, N: Neubildung, TA: Teilausgliederung, TE: Teileingliederung, Z: Zusammenschluss

⁷² Ausgliederung eines Gebietsteils mit 121 Personen in die Gemeinde Sobernheim (133 501).

⁷³ Eingliederung eines Gebietsteils mit 59 Personen von der Gemeinde Hochspeyer (335 015).

6.5 Gemeinden mit einer territorialen Änderung seit 1966

Bestehende Gemeinde Geändertes Gebiet	Gemeinde- Kennziffer	Art der Änderung	Kennziffer vor der Änderung	Datum der Änderung	Bevölkerung vor der Änderung
E: Eingemeindung, N: Neubildung, TA: Teilausgliederung, TE: Teileingliederung, Z: Zusammenschluss					
Weitefeld	132 03 113	N			
Oberdreisbach			132 309	07.06.1969	498
Weitefeld			132 311	07.06.1969	1 531
Welling	137 02 112	N			
Welling ⁷⁴			137 502	01.04.1994	880
Welschbillig	235 07 501				
Hofweiler		E	235 049	31.12.1975	132
Ittel		E	235 053	31.12.1975	297
Möhn		E	235 089	31.12.1975	278
Weselberg	340 07 055	N			
Harsberg			540 127	07.06.1969	323
Weselberg			540 170	07.06.1969	587
Zeselberg			540 173	07.06.1969	521
Westerburg, Stadt	143 09 308				
Gershasen		E	331 145	07.06.1969	304
Sainscheid		E	331 227	07.06.1969	279
Wengenroth		E	331 251	07.06.1969	295
Weyerbusch	132 01 115				
Hilkhausen		E	132 558	01.05.1969	149
Wiesbaum	233 03 083				
Mirbach		E	233 045	17.03.1974	84
Wilgartswiesen	340 02 057				
Wilgartswiesen ⁷⁵		TA	340 057	01.01.1976	1 571
Wincheringen	235 05 149				
Bilzingen		E	235 009	17.03.1974	135
Söst		E	235 128	17.03.1974	150
Windhagen	138 01 077				
Rederscheid		Z	138 060	07.11.1970	728
Windhagen		Z	138 077	07.11.1970	874
Winnweiler	333 06 503				
Hochstein		E	541 135	07.06.1969	521
Alsenbrück-Langmeil		E	333 002	10.06.1979	636

⁷⁴ Neubildung der Gemeinde Welling aus dem Ortsteil Welling der aufgelösten Gemeinde Welling (137 502). Am 31.12.1975 war die frühere Gemeinde Trimbs (137 102) in die Gemeinde Welling eingegliedert worden.

⁷⁵ Ausgliederung eines Gebietsteils mit 207 Personen in die Gemeinde Elmstein (332 014).

6.5 Gemeinden mit einer territorialen Änderung seit 1966

Bestehende Gemeinde Geändertes Gebiet	Gemeinde- Kennziffer	Art der Änderung	Kennziffer vor der Änderung	Datum der Änderung	Bevölkerung vor der Änderung
Potzbach		E	333 059	10.06.1979	272
Winterbach (Pfalz)	340 07 228	N			
Niederhausen			543 135	07.06.1969	180
Winterbach			543 148	07.06.1969	287
Winterspelt	232 06 329				
Heckhalenfeld		E	232 235	01.01.1971	77
Urb		E	232 317	01.01.1971	80
Wissen, Stadt	132 08 117				
Elbergrund		E	132 603	07.06.1969	276
Köttingerhöhe		E	132 605	07.06.1969	640
Schönstein		E	132 607	07.06.1969	1 323
Wißmannsdorf	232 02 501	N			
Hermesdorf			232 051	10.06.1979	310
Wissmannsdorf			232 136	10.06.1979	369
Wittlich, Stadt	231 00 134				
Bombogen		E	237 503	07.06.1969	812
Dorf		E	237 204	07.06.1969	435
Lüxem		E	237 506	07.06.1969	791
Neuerburg		E	237 208	07.06.1969	563
Wengerohr		E	237 515	07.06.1969	1 460
Woldert	138 05 078				
Hilgert		Z	138 029	16.03.1974	68
Woldert		Z	138 078	16.03.1974	435
Wölferlingen	143 07 085				
Düringen		E	139 018	07.11.1970	71
Wolfstein, Stadt	336 07 105				
Rossbach in der Pfalz		E	536 199	07.06.1969	521
Worms, kreisfreie Stadt ⁷⁶	319 00 000				
Abenheim		E	434 111	07.06.1969	2 605
Heppenheim an der Wiese		E	434 124	07.06.1969	2 097
Ibersheim		E	434 127	07.06.1969	504
Pfeddersheim, Stadt		E	434 137	07.06.1969	6 065
Rheindürkheim		E	434 138	07.06.1969	2 248
Wies-Oppenheim		E	434 141	07.06.1969	1 221

⁷⁶ Am 07.06.1969 Eingliederung eines Gebietsteils der Stadt Osthofen (331 055) mit 181 Personen in die Stadt Worms.

6.5 Gemeinden mit einer territorialen Änderung seit 1966

Bestehende Gemeinde Geändertes Gebiet	Gemeinde- Kennziffer	Art der Änderung	Kennziffer vor der Änderung	Datum der Änderung	Bevölkerung vor der Änderung
E: Eingemeindung, N: Neubildung, TA: Teilausgliederung, TE: Teileingliederung, Z: Zusammenschluss					
Wörrstadt	331 06 073				
Rommersheim		E	331 057	07.11.1970	432
Wörth am Rhein, Stadt ⁷⁷	334 00 501	N			
Maximiliansau			334 019	10.06.1979	5 981
Schaidt			334 026	10.06.1979	1 670
Zell (Mosel), Stadt	135 05 092				
Merl		E	141 404	07.06.1969	1 163
Zellertal	333 03 501	N			
Harxheim			333 029	31.12.1975	714
Niefernheim			333 052	31.12.1975	188
Zell			333 085	31.12.1975	228
Zemmer	235 07 151				
Schleidweiler-Rodt		E	235 121	17.03.1974	1 676
Zweibrücken, kreisfreie Stadt	320 00 000				
Mittelbach ⁷⁸		E	341 022	22.04.1972	1 289
Mörsbach		E	341 023	22.04.1972	616
Oberauerbach		E	341 024	22.04.1972	1 264
Rimschweiler		E	341 028	22.04.1972	1 668
Wattweiler		E	341 033	22.04.1972	697

⁷⁷ Am 10.06.1979 Ausgliederung eines Gebietsteils mit 60 Personen in die Gemeinde Scheibenhardt (334 027), am 09.06.1979 Eingemeindung der Gemeinde Büchelberg.

⁷⁸ Neubildung am 07.06.1969 aus den Gemeinden Hengstbach (543 121) und Mittelbach (543 133).

6.6 Namensänderungen von Landkreisen, Verbandsgemeinden und Gemeinden in alphabetischer Reihenfolge seit 1966

Früherer Name	Neuer Name	Art der Änderung	Datum der Änderung
des Gebiets			

NÄ: Namensänderung/Verleihung einer Zusatzbezeichnung, V: Verleihung der Stadtrechte

Namensänderungen von Landkreisen

Landau-Bad Bergzabern	Südliche Weinstraße	NÄ	01.01.1978
Ludwigshafen	Rhein-Pfalz-Kreis	NÄ	01.01.2004
Pirmasens	Südwestpfalz	NÄ	01.01.1997
Westerwald	Westerwaldkreis	NÄ	01.08.1974

Namensänderungen von Verbandsgemeinden

Andernach-Land	Pellenz	NÄ	01.01.1992
Bingen-Land	Rhein-Nahe	NÄ	01.11.1986
Dahn	Dahner Felsenland	NÄ	01.01.1997
Kell	Kell am See	NÄ	24.03.1992
Mayen-Land	Vordereifel	NÄ	01.01.2002
Sankt Goarshausen	Loreley	NÄ	01.02.1974
Schweich	Schweich an der Römischen Weinstraße	NÄ	01.01.1989
Simmern	Simmern/Hunsrück	NÄ	01.06.1980
Sobernheim	Bad Sobernheim	NÄ	11.12.1995
Thalfang	Thalfang am Erbeskopf	NÄ	14.01.1993
Wallhalben-Oberhausen	Wallhalben	NÄ	01.08.1972

Namensänderungen von Gemeinden

Alberthofen	Steimel	NÄ	01.05.1967
Auw	Auw an der Kyll	NÄ	01.01.1971
Auw	Auw bei Prüm	NÄ	01.01.1971
Bad Breisig	Bad Breisig, Stadt	V	02.05.1970
Bad Hönningen	Bad Hönningen, Stadt	V	12.07.1969
Bad Münster am Stein-Eberburg	Bad Münster am Stein-Eberburg, Stadt	V	29.04.1978
Bad Münster-Eberburg	Bad Münster am Stein-Eberburg	NÄ	01.11.1969
Battenberg	Battenberg (Pfalz)	NÄ	07.09.1966
Becherbach	Becherbach bei Kirn	NÄ	01.07.1969
Bermersheim	Bermersheim vor der Höhe	NÄ	01.04.1971
Beuren	Beuren (Hochwald)	NÄ	01.12.1969
Biersdorf	Biersdorf am See	NÄ	06.03.1995
Bingen, Stadt	Bingen am Rhein, Stadt	NÄ	01.07.1982
Birken-Bruchen	Birken-Honigsessen	NÄ	01.08.1978
Blickhauserhöhe	Mittelhof	NÄ	01.03.1986
Blödesheim	Hochborn	NÄ	01.03.1971
Boppard	Boppard, Stadt	V	10.07.1976
Börfink-Muhl	Börfink	NÄ	01.01.1971
Bremscheid	Hausen (Wied)	NÄ	01.10.1971
Brück	Brücktal	NÄ	01.01.1971
Burg	Burg (Mosel)	NÄ	01.05.1970

6.6 Namensänderungen von Landkreisen, Verbandsgemeinden und Gemeinden in alphabetischer Reihenfolge seit 1966

Früherer Name	Neuer Name	Art der Änderung	Datum der Änderung
des Gebiets			

NÄ: Namensänderung/Verleihung einer Zusatzbezeichnung, V: Verleihung der Stadtrechte

Caan (Unterwesterwaldkreis)	Caan	NÄ	01.01.1975
Dreis	Dreis-Brück	NÄ	01.09.1977
Elsoff (Oberwesterwaldkreis)	Elsoff (Westerwald)	NÄ	01.01.1975
Forst	Forst (Eifel)	NÄ	01.06.1970
Forst	Forst (Hunsrück)	NÄ	01.06.1970
Freinsheim	Freinsheim, Stadt	V	23.06.1979
Gondelsheim	Weinsheim	NÄ	01.05.1980
Hagenbach	Hagenbach, Stadt	V	22.01.2006
Hahn bei Wallmerod	Hahn am See	NÄ	01.05.1980
Hamm	Hamm (Sieg)	NÄ	10.02.1968
Hamm	Hamm am Rhein	NÄ	01.01.2002
Herdorf	Herdorf, Stadt	V	24.01.1981
Hermeskeil	Hermeskeil, Stadt	V	04.07.1970
Herschbach (Oberwesterwaldkreis)	Herschbach (Oberwesterwald)	NÄ	01.01.1976
Herschbach (Unterwesterwald)	Herschbach	NÄ	01.01.1976
Hillesheim	Hillesheim, Stadt	V	24.10.1993
Kaden (Oberwesterwaldkreis)	Kaden	NÄ	01.01.1975
Kaisersesch	Kaisersesch, Stadt	V	22.11.1997
Kalenborn	Kalenborn-Scheuern	NÄ	01.12.1969
Kastellaun	Kastellaun, Stadt	V	14.09.1969
Kell	Kell am See	NÄ	24.03.1992
Kirchen (Sieg)	Kirchen (Sieg), Stadt	V	06.11.2004
Kirchen-Wehbach (Sieg)	Kirchen (Sieg)	NÄ	07.06.1969
Landstuhl, Stadt	Landstuhl, Sickingenstadt, Stadt	NÄ	14.07.1995
Leiningen-Lamscheid	Leiningen	NÄ	01.01.1981
Lierstall	Lirstal	NÄ	23.11.1966
Manderscheid	Manderscheid, Stadt	V	16.01.1998
Marienberg (Westerwald), Stadt	Bad Marienberg (Westerwald), Stadt	NÄ	10.08.1967
Mörsbach (Oberwesterwaldkreis)	Mörsbach	NÄ	01.01.1975
Mülheim-Kärlich	Mülheim-Kärlich, Stadt	V	21.06.1996
Münstermaifeld	Münstermaifeld, Stadt	V	02.07.1977
Neustadt	Neustadt/Westerwald	NÄ	01.03.1987
Nochen	Katzwinkel (Sieg)	NÄ	01.07.1970
Oberhausen	Oberhausen bei Kirn	NÄ	01.06.1970
Osthofen	Osthofen, Stadt	V	24.10.1970
Outscheid	Utscheid	NÄ	01.03.1971
Pissighofen	Hainau	NÄ	01.02.1971
Polch	Polch, Stadt	V	19.12.1987
Quirnbach bei Kusel	Quirnbach/Pfalz	NÄ	01.05.1976
Ramstein-Miesenbach	Ramstein-Miesenbach, Stadt	V	05.04.1991
Ransbach-Baumbach	Ransbach-Baumbach, Stadt	V	10.05.1975
Rennerod	Rennerod, Stadt	V	14.03.1971
Rhens	Rhens, Stadt	V	06.09.1984
Rödersheim	Rödersheim-Gronau	NÄ	01.10.1969
Roth	Roth an der Our	NÄ	01.01.1971
Roth	Roth bei Prüm	NÄ	01.01.1971

6.6 Namensänderungen von Landkreisen, Verbandsgemeinden und Gemeinden in alphabetischer Reihenfolge seit 1966

Früherer Name	Neuer Name	Art der Änderung	Datum der Änderung
des Gebiets			

NÄ: Namensänderung/Verleihung einer Zusatzbezeichnung, V: Verleihung der Stadtrechte

Schönecken-Wetteldorf	Schönecken	NÄ	01.06.1967
Schweich	Schweich, Stadt	V	30.05.1984
Seelbach, Amt Hamm	Seelbach bei Hamm (Sieg)	NÄ	01.09.1973
Selbach, Amt Wissen	Selbach (Sieg)	NÄ	01.05.1973
Selters (Westerwald)	Selters (Westerwald), Stadt	V	15.10.2000
Sevenig	Sevenig (Our)	NÄ	01.01.1971
Sevenig	Sevenig bei Neuerburg	NÄ	01.01.1971
Simmern unter Dhaun	Simmertal	NÄ	01.02.1971
Simmern, Stadt	Simmern/Hunsrück, Stadt	NÄ	01.06.1980
Simten	Obersimten	NÄ	07.06.1969
Sobernheim, Stadt	Bad Sobernheim, Stadt	NÄ	11.12.1995
St. Goarshausen, Stadt	Sankt Goarshausen, Loreleystadt, Stadt	NÄ	27.09.1993
Stahlhofen	Stahlhofen am Wiesensee	NÄ	01.01.1975
Steinebach	Steinebach/Sieg	NÄ	01.03.1987
Ulmen (=Ulmen-Meiserich)	Ulmen	NÄ	01.12.1970
Wallhalben-Oberhausen	Wallhalben	NÄ	01.08.1972
Weiler bei Bingerbrück	Weiler bei Bingen	NÄ	01.01.1973
Weißenthurm	Weißenthurm, Stadt	V	25.06.1966
Wirges	Wirges, Stadt	V	10.05.1975
Wirschweiler-Langweiler	Wirschweiler	NÄ	01.05.1970
Wissen	Wissen, Stadt	V	19.04.1969
Wörth am Rhein	Wörth am Rhein, Stadt	V	10.06.1979

6.7 Namensänderungen von Landkreisen, Verbandsgemeinden und Gemeinden nach dem Wirkungsdatum seit 1966

Früherer Name	Neuer Name	Art der Änderung	Datum der Änderung
des Gebiets			

NÄ: Namensänderung/Verleihung einer Zusatzbezeichnung, V: Verleihung der Stadtrechte

Namensänderungen von Landkreisen

Ludwigshafen	Rhein-Pfalz-Kreis	NÄ	01.01.2004
Pirmasens	Südwestpfalz	NÄ	01.01.1997
Landau-Bad Bergzabern	Südliche Weinstraße	NÄ	01.01.1978
Westerwald	Westerwaldkreis	NÄ	01.08.1974

Namensänderungen von Verbandsgemeinden

Mayen-Land	Vordereifel	NÄ	01.01.2002
Dahn	Dahner Felsenland	NÄ	01.01.1997
Sobernheim	Bad Sobernheim	NÄ	11.12.1995
Thalfang	Thalfang am Erbeskopf	NÄ	14.01.1993
Kell	Kell am See	NÄ	24.03.1992
Andernach-Land	Pellenz	NÄ	01.01.1992
Schweich	Schweich an der Römischen Weinstraße	NÄ	01.01.1989
Bingen-Land	Rhein-Nahe	NÄ	01.11.1986
Simmern	Simmern/Hunsrück	NÄ	01.06.1980
Sankt Goarshausen	Loreley	NÄ	01.02.1974
Wallhalben-Oberhausen	Wallhalben	NÄ	01.08.1972

Namensänderungen von Gemeinden

Hagenbach	Hagenbach, Stadt	V	22.01.2006
Kirchen (Sieg)	Kirchen (Sieg), Stadt	V	06.11.2004
Hamm	Hamm am Rhein	NÄ	01.01.2002
Selters (Westerwald)	Selters (Westerwald), Stadt	V	15.10.2000
Manderscheid	Manderscheid, Stadt	V	16.01.1998
Kaisersesch	Kaisersesch, Stadt	V	22.11.1997
Mülheim-Kärlich	Mülheim-Kärlich, Stadt	V	21.06.1996
Sobernheim, Stadt	Bad Sobernheim, Stadt	NÄ	11.12.1995
Landstuhl, Stadt	Landstuhl, Sickingenstadt, Stadt	NÄ	14.07.1995
Biersdorf	Biersdorf am See	NÄ	06.03.1995
Hillesheim	Hillesheim, Stadt	V	24.10.1993
St. Goarshausen, Stadt	Sankt Goarshausen, Loreleystadt, Stadt	NÄ	27.09.1993
Kell	Kell am See	NÄ	24.03.1992
Ramstein-Miesenbach	Ramstein-Miesenbach, Stadt	V	05.04.1991
Polch	Polch, Stadt	V	19.12.1987
Neustadt	Neustadt/Westerwald	NÄ	01.03.1987
Steinebach	Steinebach/Sieg	NÄ	01.03.1987
Blickhauserhöhe	Mittelhof	NÄ	01.03.1986
Rhens	Rhens, Stadt	V	06.09.1984
Schweich	Schweich, Stadt	V	30.05.1984
Bingen, Stadt	Bingen am Rhein, Stadt	NÄ	01.07.1982
Herdorf	Herdorf, Stadt	V	24.01.1981

6.7 Namensänderungen von Landkreisen, Verbandsgemeinden und Gemeinden nach dem Wirkungsdatum seit 1966

Früherer Name	Neuer Name	Art der Änderung	Datum der Änderung
des Gebiets			

NÄ: Namensänderung/Verleihung einer Zusatzbezeichnung, V: Verleihung der Stadtrechte

Leiningen-Lamscheid	Leiningen	NÄ	01.01.1981
Simmern, Stadt	Simmern/Hunsrück, Stadt	NÄ	01.06.1980
Hahn bei Wallmerod	Hahn am See	NÄ	01.05.1980
Gondelsheim	Weinsheim	NÄ	01.05.1980
Freinsheim	Freinsheim, Stadt	V	23.06.1979
Wörth am Rhein	Wörth am Rhein, Stadt	V	10.06.1979
Birken-Bruchen	Birken-Honigsessen	NÄ	01.08.1978
Bad Münster am Stein-Eberburg	Bad Münster am Stein-Eberburg, Stadt	V	29.04.1978
Dreis	Dreis-Brück	NÄ	01.09.1977
Münstermaifeld	Münstermaifeld, Stadt	V	02.07.1977
Boppard	Boppard, Stadt	V	10.07.1976
Quirnbach bei Kusel	Quirnbach/Pfalz	NÄ	01.05.1976
Herschbach (Unterwesterwald)	Herschbach	NÄ	01.01.1976
Herschbach (Oberwesterwaldkreis)	Herschbach (Oberwesterwald)	NÄ	01.01.1976
Ransbach-Baumbach	Ransbach-Baumbach, Stadt	V	10.05.1975
Wirges	Wirges, Stadt	V	10.05.1975
Caan (Oberwesterwaldkreis)	Caan	NÄ	01.01.1975
Elsoff (Oberwesterwaldkreis)	Elsoff (Westerwald)	NÄ	01.01.1975
Kaden (Oberwesterwaldkreis)	Kaden	NÄ	01.01.1975
Mörsbach (Oberwesterwaldkreis)	Mörsbach	NÄ	01.01.1975
Stahlhofen	Stahlhofen am Wiesensee	NÄ	01.01.1975
Seelbach, Amt Hamm	Seelbach bei Hamm (Sieg)	NÄ	01.09.1973
Selbach, Amt Wissen	Selbach (Sieg)	NÄ	01.05.1973
Weiler bei Bingerbrück	Weiler bei Bingen	NÄ	01.01.1973
Wallhalben-Oberhausen	Wallhalben	NÄ	01.08.1972
Bremscheid	Hausen (Wied)	NÄ	01.10.1971
Bermersheim	Bermersheim vor der Höhe	NÄ	01.04.1971
Rennerod	Rennerod, Stadt	V	14.03.1971
Blödesheim	Hochborn	NÄ	01.03.1971
Utscheid	Utscheid	NÄ	01.03.1971
Pissighofen	Hainau	NÄ	01.02.1971
Simmern unter Dhaun	Simmertal	NÄ	01.02.1971
Auw	Auw an der Kyll	NÄ	01.01.1971
Auw	Auw bei Prüm	NÄ	01.01.1971
Börfink-Muhl	Börfink	NÄ	01.01.1971
Brück	Brücktal	NÄ	01.01.1971
Roth	Roth an der Our	NÄ	01.01.1971
Roth	Roth bei Prüm	NÄ	01.01.1971
Sevenig	Sevenig (Our)	NÄ	01.01.1971
Sevenig	Sevenig bei Neuerburg	NÄ	01.01.1971
Ulmen (=Ulmen-Meiserich)	Ulmen	NÄ	01.12.1970
Osthofen	Osthofen, Stadt	V	24.10.1970
Hermeskeil	Hermeskeil, Stadt	V	04.07.1970
Nochen	Katzwinkel (Sieg)	NÄ	01.07.1970
Forst	Forst (Eifel)	NÄ	01.06.1970
Forst	Forst (Hunsrück)	NÄ	01.06.1970
Oberhausen	Oberhausen bei Kirn	NÄ	01.06.1970

6.7 Namensänderungen von Landkreisen, Verbandsgemeinden und Gemeinden nach dem Wirkungsdatum seit 1966

Früherer Name	Neuer Name	Art der Änderung	Datum der Änderung
des Gebiets			

NÄ: Namensänderung/Verleihung einer Zusatzbezeichnung, V: Verleihung der Stadtrechte

Bad Breisig	Bad Breisig, Stadt	V	02.05.1970
Burg	Burg (Mosel)	NÄ	01.05.1970
Wirschweiler-Langweiler	Wirschweiler	NÄ	01.05.1970
Beuren	Beuren (Hochwald)	NÄ	01.12.1969
Kalenborn	Kalenborn-Scheuern	NÄ	01.12.1969
Bad Münster-Ebernburg	Bad Münster am Stein-Ebernburg	NÄ	01.11.1969
Rödersheim	Rödersheim-Gronau	NÄ	01.10.1969
Kastellaun	Kastellaun, Stadt	V	14.09.1969
Bad Hönningen	Bad Hönningen, Stadt	V	12.07.1969
Becherbach	Becherbach bei Kirn	NÄ	01.07.1969
Kirchen-Wehbach (Sieg)	Kirchen (Sieg)	NÄ	07.06.1969
Simten	Obersimten	NÄ	07.06.1969
Wissen	Wissen, Stadt	V	19.04.1969
Hamm	Hamm (Sieg)	NÄ	10.02.1968
Marienberg (Westerwald), Stadt	Bad Marienberg (Westerwald), Stadt	NÄ	10.08.1967
Schönecken-Wetteldorf	Schönecken	NÄ	01.06.1967
Alberthofen	Steimel	NÄ	01.05.1967
Lierstall	Lirstal	NÄ	23.11.1966
Battenberg	Battenberg (Pfalz)	NÄ	07.09.1966
Weißenthurm	Weißenthurm, Stadt	V	25.06.1966

6.8 Seit 1966 aufgelöste Gemeinden

Aufgelöste Gemeinde	Jetzige Gemeinde; Kreis	Schlüssel	Aufgelöste Gemeinde	Jetzige Gemeinde; Kreis	Schlüssel
A			Bad Niederbreisig	Bad Breisig, Stadt; Ahrweiler	131 006
Abenheim	Worms; kreisfreie Stadt	319 000	Bad Salzig	Boppard, Stadt; Rhein-Hunsrück-Kreis	140 501
Ahrbrück	Ahrbrück; Ahrweiler	131 002	Bäsch	Thalfang; Bernkastel-Wittlich	231 123
Ahrweiler, Stadt	Bad Neuenahr-Ahrweiler, Stadt; Ahrweiler	131 007	Baumbach	Ransbach-Baumbach, Stadt; Westerwaldkreis	143 062
Albersbach	Reichenbach-Steegen; Kaiserslautern	335 501	Baumholder, Gutsbezirk	Baumholder, Stadt; Birkenfeld	134 005
Albsheim an der Eis	Obrigheim (Pfalz); Bad Dürkheim	332 041	Bauscheid	Döttesfeld; Neuwied	138 013
Allenz	Mayen, große kreisangehörige Stadt; Mayen-Koblenz	137 068	Bausendorf	Bausendorf; Bernkastel-Wittlich	231 004
Alsenborn	Enkenbach-Alsenborn; Kaiserslautern	335 004	Becherbach / Pfalz	Becherbach; Bad Kreuznach	133 011
Alsenbrück-Langmeil	Winweiler; Donnersbergkreis	333 503	Beifels	Oberweiler; Bitburg-Prüm	232 098
Alsheim-Gronau	Rödersheim-Gronau; Rhein-Pfalz-Kreis	338 022	Bell (Hunsrück)	Bell (Hunsrück); Rhein-Hunsrück-Kreis	140 009
Altenglan	Altenglan; Kusel	336 003	Bellscheid	Krautscheid; Bitburg-Prüm	232 253
Altstadt	Hachenburg, Stadt; Westerwaldkreis	143 229	Beltheim	Beltheim; Rhein-Hunsrück-Kreis	140 010
Altwied	Neuwied, große kreisangehörige Stadt; Neuwied	138 045	Bengen	Grafenschaft; Ahrweiler	131 090
Alzheim	Mayen, große kreisangehörige Stadt; Mayen-Koblenz	137 068	Berghausen	Römerberg; Rhein-Pfalz-Kreis	338 023
Andel	Bernkastel-Kues, Stadt; Bernkastel-Wittlich	231 008	Bergnassau-Scheuern	Nassau, Stadt; Rhein-Lahn-Kreis	141 091
Appenhofen	Billigheim-Ingenheim; Südliche Weinstraße	337 007	Berresheim	Mayen, große kreisangehörige Stadt; Mayen-Koblenz	137 068
Arenberg	Koblenz; kreisfreie Stadt	111 000	Berzweiler	Hefersweiler; Kusel	336 036
Arenberg-Immdorf	Koblenz; kreisfreie Stadt	111 000	Beßlich	Newel; Trier-Saarburg	235 094
Armsheim	Armsheim; Alzey-Worms	331 004	Bettenhausen	Glan-Münchweiler; Kusel	336 031
Arzheim	Koblenz; kreisfreie Stadt	111 000	Beuren	Irmenach; Bernkastel-Wittlich	231 501
Arzheim	Landau in der Pfalz; kreisfreie Stadt	313 000	Beuren (Saargau)	Kirf; Trier-Saarburg	235 062
Asbach	Asbach; Neuwied	138 003	Bewingen	Gerolstein, Stadt; Daun	233 026
Ascheid	Niederwambach; Neuwied	138 050	Biebelhausen	Ayl; Trier-Saarburg	235 002
Asselheim	Grünstadt, Stadt; Bad Dürkheim	332 024	Biebernheim	Sankt Goar, Stadt; Rhein-Hunsrück-Kreis	140 133
Assenheim	Hochdorf-Assenheim; Rhein-Pfalz-Kreis	338 014	Biersdorf	Daaden; Altenkirchen (Westerwald)	132 018
Auel	Steffeln; Daun	233 241	Billigheim	Billigheim-Ingenheim; Südliche Weinstraße	337 007
Ayl	Ayl; Trier-Saarburg	235 002	Bilzingen	Wincheringen; Trier-Saarburg	235 149
B			Bingerbrück	Bingen am Rhein, große kreisangehörige Stadt; Mainz-Bingen	339 005
Baalborn	Mehlingen; Kaiserslautern	335 026	Binscheid	Üttfeld; Bitburg-Prüm	232 333
Bach	Nisterau; Westerwaldkreis	143 277	Birresdorf	Grafenschaft; Ahrweiler	131 090
Badenborn	Eßlingen; Bitburg-Prüm	232 034	Bischofsdhron	Morbach; Bernkastel-Wittlich	231 502
Bad Münster am Stein	Bad Münster am Stein-Ebernburg, Stadt; Bad Kreuznach	133 007	Bladernheim	Montabaur, Stadt; Westerwaldkreis	143 048
Bad Neuenahr, Stadt	Bad Neuenahr-Ahrweiler, Stadt; Ahrweiler	131 007	Blankenborn	Bad Bergzabern, Stadt; Südliche Weinstraße	337 005
			Bledesbach	Kusel, Stadt; Kusel	336 055
			Blindert	Hümmel; Ahrweiler	131 033
			Bobenheim am Rhein	Bobenheim-Roxheim; Rhein-Pfalz-Kreis	338 004
			Bodendorf	Sinzig, Stadt; Ahrweiler	131 077

6.8 Seit 1966 aufgelöste Gemeinden

Aufgelöste Gemeinde	Jetzige Gemeinde; Kreis	Schlüssel	Aufgelöste Gemeinde	Jetzige Gemeinde; Kreis	Schlüssel
Böhl	Böhl-Iggelheim ; Rhein-Pfalz-Kreis	338 005	Dalsheim	Flörsheim-Dalsheim ; Alzey-Worms	331 023
Bolsdorf	Hillesheim ; Daun	233 029	Dammheim	Landau in der Pfalz ; kreisfreie Stadt	313 000
Bombogen	Wittlich, Stadt ; Bernkastel-Wittlich	231 134	Dannstadt	Dannstadt-Schauernheim ; Rhein-Pfalz-Kreis	338 006
Boppard, Stadt	Boppard, Stadt ; Rhein-Hunsrück-Kreis	140 501	Dansenberg	Kaiserslautern ; kreisfreie Stadt	312 000
Bosenheim	Bad Kreuznach, große kreisangehörige Stadt ; Bad Kreuznach	133 006	Dauersberg	Betzdorf, Stadt ; Altenkirchen (Westerwald)	132 006
Boverath	Daun, Stadt ; Daun	233 501	Dausfeld	Prüm, Stadt ; Bitburg-Prüm	232 296
Brauneberg	Brauneberg ; Bernkastel-Wittlich	231 012	Dautenheim	Alzey, Stadt ; Alzey-Worms	331 003
Braunshorn	Braunshorn ; Rhein-Hunsrück-Kreis	140 018	Dellhofen	Oberwesel, Stadt ; Rhein-Hunsrück-Kreis	140 112
Breitscheidt	Breitscheidt ; Altenkirchen (Westerwald)	132 013	Dhaun	Hochstetten-Dhaun ; Bad Kreuznach	133 046
Brohl	Brohl-Lützing ; Ahrweiler	131 014	Dhron	Neumagen-Dhron ; Bernkastel-Wittlich	231 092
Bruchmühlbach	Bruchmühlbach-Miesau ; Kaiserslautern	335 003	Diedesfeld	Neustadt an der Weinstraße ; kreisfreie Stadt	316 000
Brück (Ahr)	Ahrbrück ; Ahrweiler	131 002	Dielkirchen	Dielkirchen ; Donnersbergkreis	333 014
Brück	Dreis-Brück ; Daun	233 020	Dieperzen	Altenkirchen (Ww.), Stadt ; Altenkirchen (Westerwald)	132 501
Brückrachdorf	Dierdorf, Stadt ; Neuwied	138 012	Dietschweiler	Nanzdietschweiler ; Kusel	336 064
Bruttig	Bruttig-Fankel ; Cochem-Zell	135 017	Dilmar	Palzem ; Trier-Saarburg	235 104
Bubenheim	Koblenz ; kreisfreie Stadt	111 000	Dittelsheim	Dittelsheim-Heßloch ; Alzey-Worms	331 015
Buch	Buch ; Rhein-Hunsrück-Kreis	140 021	Dittlingen	Merzkirchen ; Trier-Saarburg	235 154
Buchholz	Boppard, Stadt ; Rhein-Hunsrück-Kreis	140 501	Dörbach	Salmtal ; Bernkastel-Wittlich	231 113
Büchelberg	Wörth am Rhein, Stadt ; Gernersheim	334 501	Dörnbach	Rockenhausen, Stadt ; Donnersbergkreis	333 502
Büdingen	Nistertal ; Westerwaldkreis	143 279	Döttesfeld	Döttesfeld ; Neuwied	138 013
Bühlingen	Neustadt (Wied) ; Neuwied	138 044	Dommershausen	Dommershausen ; Rhein-Hunsrück-Kreis	140 202
Büscheich	Gerolstein, Stadt ; Daun	233 026	Dorf	Wittlich, Stadt ; Bernkastel-Wittlich	231 134
Burg (Salm)	Landscheid ; Bernkastel-Wittlich	231 503	Dorweiler	Dommershausen ; Rhein-Hunsrück-Kreis	140 202
Burgalben	Waldfischbach-Burgalben ; Südwestpfalz	340 054	Drais	Mainz ; kreisfreie Stadt	315 000
Burgbrohl	Burgbrohl ; Ahrweiler	131 202	Dreckenach	Kobern-Gondorf ; Mayen-Koblenz	137 212
Burscheid	Berkoth ; Bitburg-Prüm	232 011	Driesch	Lutzerath ; Cochem-Zell	135 057
Butzweiler	Newel ; Trier-Saarburg	235 094	Dromersheim	Bingen am Rhein, große kreisangehörige Stadt ; Mainz-Bingen	339 005
C					
Carlsberg	Carlsberg ; Bad Dürkheim	332 007	Dudenroth	Braunshorn ; Rhein-Hunsrück-Kreis	140 018
Cölln	Mannweiler-Cölln ; Donnersbergkreis	333 043	Düringen	Wölfelingen ; Westerwaldkreis	143 085
Colgenstein-Heidesheim	Obrigheim (Pfalz) ; Bad Dürkheim	332 041	Duttweiler	Neustadt an der Weinstraße ; kreisfreie Stadt	316 000
Contwig	Contwig ; Südwestpfalz	340 206	E		
D			Ebernburg	Bad Münster am Stein-Ebernburg, Stadt ; Bad Kreuznach	133 007
Daaden	Daaden ; Altenkirchen (Westerwald)	132 018	Ebershein	Mainz ; kreisfreie Stadt	315 000
Dahlen	Meudt ; Westerwaldkreis	143 263			

6.8 Seit 1966 aufgelöste Gemeinden

Aufgelöste Gemeinde	Jetzige Gemeinde; Kreis	Schlüssel	Aufgelöste Gemeinde	Jetzige Gemeinde; Kreis	Schlüssel
Ebertsheim	Ebertsheim ; Bad Dürkheim	332 012	Eppstein	Frankenthal (Pfalz) ; kreisfreie Stadt	311 000
Ebschied	Braunshorn ; Rhein-Hunsrück-Kreis	140 018	Erbach (Westerwald)	Nistertal ; Westerwaldkreis	143 279
Eckendorf	Grafenschaft ; Ahrweiler	131 090	Erdorf	Bitburg, Stadt ; Bitburg-Prüm	232 018
Eckweiler	Sobernheim, Stadt ; Bad Kreuznach	133 501	Erfenbach	Kaiserslautern ; kreisfreie Stadt	312 000
Ediger	Ediger-Eller ; Cochem-Zell	135 024	Erlenbach	Kaiserslautern ; kreisfreie Stadt	312 000
Edingen	Ralingen ; Trier-Saarburg	235 111	Erlenbrunn	Pirmasens ; kreisfreie Stadt	317 000
Ehrang	Trier ; kreisfreie Stadt	211 000	Eschelbach	Montabaur, Stadt ; Westerwaldkreis	143 048
Ehrang-Pfalzel	Trier ; kreisfreie Stadt	211 000	Eschenau	Sankt Julian ; Kusel	336 095
Ehringhausen	Meudt ; Westerwaldkreis	143 263	Essingen	Palzem ; Trier-Saarburg	235 104
Eich	Andernach, große kreisangehörige Stadt ; Mayen-Koblenz	137 003	Essingen	Hohenfels-Essingen ; Daun	233 033
Eichenstruth	Bad Marienberg (Westerwald), Stadt ; Westerwaldkreis	143 206	Ettersdorf	Montabaur, Stadt ; Westerwaldkreis	143 048
Eisen	Meudt ; Westerwaldkreis	143 263	Eveshausen	Dommershausen ; Rhein-Hunsrück-Kreis	140 202
Eisenbach	Matzenbach ; Kusel	336 107	F		
Eisenbach-Matzenbach	Matzenbach ; Kusel	336 107	Fahr	Neuwied, große kreisangehörige Stadt ; Neuwied	138 045
Eitelsbach	Trier ; kreisfreie Stadt	211 000	Fankel	Bruttig-Fankel ; Cochem-Zell	135 017
Elbergrund	Wissen, Stadt ; Altenkirchen (Westerwald)	132 117	Fastrau	Fell ; Trier-Saarburg	235 022
Elbingen-Mähren	Elbingen ; Westerwaldkreis	143 501	Fehrbach	Pirmasens ; kreisfreie Stadt	317 000
	Mähren ; Westerwaldkreis	143 502	Feldkirchen/Rhein	Neuwied, große kreisangehörige Stadt ; Neuwied	138 045
Elgendorf	Montabaur, Stadt ; Westerwaldkreis	143 048	Fell	Fell ; Trier-Saarburg	235 022
Elgert	Dierdorf, Stadt ; Neuwied	138 012	Fellerich	Tawern ; Trier-Saarburg	235 132
Eller (Mosel)	Ediger-Eller ; Cochem-Zell	135 024	Filsch	Trier ; kreisfreie Stadt	211 000
Ellwerath	Rommersheim ; Bitburg-Prüm	232 300	Filzen	Brauneberg ; Bernkastel-Wittlich	231 012
Elsaff¹	Asbach ; Neuwied	138 003	Filzen	Konz, Stadt ; Trier-Saarburg	235 068
Elsaff²	Buchholz (Westerwald) ; Neuwied	138 080	Finthen	Mainz ; kreisfreie Stadt	315 000
Elsaffthal	Neustadt (Wied) ; Neuwied	138 044	Fischbach	Fischbach-Oberraden ; Bitburg-Prüm	232 038
Elschbach	Bruchmühlbach-Miesau ; Kaiserslautern	335 003	Flonheim	Flonheim ; Alzey-Worms	331 025
Elsheim	Stadecken-Elsheim ; Mainz-Bingen	339 057	Fockenberg-Limbach	Reichenbach-Steegen ; Kaiserslautern	335 501
Elsoff	Elsoff (Westerwald) ; Westerwaldkreis	143 218	Franken	Sinzig, Stadt ; Ahrweiler	131 077
Elzerath	Morbach ; Bernkastel-Wittlich	231 502	Frankweiler	Beltheim ; Rhein-Hunsrück-Kreis	140 010
Emmerichenhain	Rennerod, Stadt ; Westerwaldkreis	143 286	Freilingen	Nusbaum ; Bitburg-Prüm	232 095
Emmeroth	Kleinich ; Bernkastel-Wittlich	231 070	Freusburg	Kirchen (Sieg) ; Altenkirchen (Westerwald)	132 063
Engeln	Kempnich ; Ahrweiler	131 502	Friedelhausen	Bosenbach ; Kusel	336 009
Engers, Stadt	Neuwied, große kreisangehörige Stadt ; Neuwied	138 045	Fronhofen bei Bernkastel-Kues	Kleinich ; Bernkastel-Wittlich	231 070
Enkenbach	Enkenbach-Alsenborn ; Kaiserslautern	335 004	Frutzeiler	Steinbach am Glan ; Kusel	336 096
Enzweiler	Idar-Oberstein, große kreisangehörige Stadt ; Birkenfeld	134 045	Fusenich	Trierweiler ; Trier-Saarburg	235 137

¹ Teilgebiet

² Teilgebiet

6.8 Seit 1966 aufgelöste Gemeinden

Aufgelöste Gemeinde	Jetzige Gemeinde; Kreis	Schlüssel	Aufgelöste Gemeinde	Jetzige Gemeinde; Kreis	Schlüssel
G					
Gangloff	Becherbach ; Bad Kreuznach	133 011	Griesenbach	Buchholz (Westerwald) ; Neuwied	138 080
Gau-Köngernheim	Gau-Odernheim ; Alzey-Worms	331 032	Groß-Winternheim	Ingelheim am Rhein, große kreisangehörige Stadt ; Mainz-Bingen	339 030
Gau-Odernheim	Gau-Odernheim ; Alzey-Worms	331 032	Güls	Koblenz ; kreisfreie Stadt	111 000
Gees	Gerolstein, Stadt ; Daun	233 026	Gumbweiler	Sankt Julian ; Kusel	336 095
Geinsheim	Neustadt an der Weinstraße ; kreisfreie Stadt	316 000	Gutenthal	Morbach ; Bernkastel-Wittlich	231 502
Gelsdorf	Grafschaft ; Ahrweiler	131 090	H		
Genheim	Waldalgesheim ; Mainz-Bingen	339 062	Haag	Morbach ; Bernkastel-Wittlich	231 502
Georg-Weierbach	Idar-Oberstein, große kreisangehörige Stadt ; Birkenfeld	134 045	Haardt an der Weinstraße	Neustadt an der Weinstraße ; kreisfreie Stadt	316 000
Gersbach	Pirmasens ; kreisfreie Stadt	317 000	Haberscheid	Pudersbach ; Neuwied	138 057
Gershassen	Westerburg, Stadt ; Westerwaldkreis	143 308	Hachenbach	Glanbrücken ; Kusel	336 030
Giershausen	Isselbach ; Rhein-Lahn-Kreis	141 064	Halenbach	Arzfeld ; Bitburg-Prüm	232 201
Giershofen	Dierdorf, Stadt ; Neuwied	138 012	Hambach an der Weinstraße	Neustadt an der Weinstraße ; kreisfreie Stadt	316 000
Gilgenbach	Leimbach ; Ahrweiler	131 044	Hamm (bei Filzen)	Konz, Stadt ; Trier-Saarburg	235 068
Gimmeldingen	Neustadt an der Weinstraße ; kreisfreie Stadt	316 000	Hamm (bei Taben)	Taben-Rodt ; Trier-Saarburg	235 131
Gimmigen	Bad Neuenahr-Ahrweiler, Stadt ; Ahrweiler	131 007	Hammerstein	Idar-Oberstein, große kreisangehörige Stadt ; Birkenfeld	134 045
Gimsbach	Matzenbach ; Kusel	336 107	Hardenburg	Bad Dürkheim, Stadt ; Bad Dürkheim	332 002
Girod	Girod ; Westerwaldkreis	143 021	Hargarten	Sankt Katharinen (Landkr. Neuwied) ; Neuwied	138 068
Gladbach	Neuwied, große kreisangehörige Stadt ; Neuwied	138 045	Harsberg	Weselberg ; Südwestpfalz	340 055
Glan-Münchweiler	Glan-Münchweiler ; Kusel	336 031	Harxheim	Zellertal ; Donnersbergkreis	333 501
Godelhausen	Theisbergstegen ; Kusel	336 098	Haschbach (Amtsg. Waldmohr)	Henschtal ; Kusel	336 037
Godendorf	Ralingen ; Trier-Saarburg	235 111	Hausen bei Mayen	Mayen, große kreisangehörige Stadt ; Mayen-Koblenz	137 068
Godramstein	Landau in der Pfalz ; kreisfreie Stadt	313 000	Hayna	Herxheim bei Landau / Pfalz ; Südliche Weinstraße	337 038
Gönnersdorf	Neuwied, große kreisangehörige Stadt ; Neuwied	138 045	Hechtsheim	Mainz ; kreisfreie Stadt	315 000
Göttschied	Idar-Oberstein, große kreisangehörige Stadt ; Birkenfeld	134 045	Heckhalenfeld	Winterspelt ; Bitburg-Prüm	232 329
Götzeroth	Kleinich ; Bernkastel-Wittlich	231 070	Heddesheim (Nahe)	Guldenthal ; Bad Kreuznach	133 035
Goldhausen	Ruppach-Goldhausen ; Westerwaldkreis	143 065	Hefersweiler	Hefersweiler ; Kusel	336 036
Gondelsheim	Weinsheim ; Bitburg-Prüm	232 226	Heilhausen	Waxweiler ; Bitburg-Prüm	232 322
Gondenbrett	Gondenbrett ; Bitburg-Prüm	232 227	Heiligenstein	Römerberg ; Rhein-Pfalz-Kreis	338 023
Gondorf	Koborn-Gondorf ; Mayen-Koblenz	137 212	Heimbach-Weis	Neuwied, große kreisangehörige Stadt ; Neuwied	138 045
Gonzerath	Morbach ; Bernkastel-Wittlich	231 502	Heimberg	Heimweiler ; Bad Kreuznach	133 041
Gossersweiler	Gossersweiler-Stein ; Südliche Weinstraße	337 033	Heimersheim	Alzey, Stadt ; Alzey-Worms	331 003
Gräfenhausen	Anweiler am Trifels, Stadt ; Südliche Weinstraße	337 501	Heimersheim	Bad Neuenahr-Ahrweiler, Stadt ; Ahrweiler	131 007
Greimelscheid	Lambertsberg ; Bitburg-Prüm	232 254	Heimkirchen	Niederkirchen ; Kaiserslautern	335 029
Greverath	Niersbach ; Bernkastel-Wittlich	231 504	Heinzerath	Morbach ; Bernkastel-Wittlich	231 502
Grewenich	Langsur ; Trier-Saarburg	235 073			

6.8 Seit 1966 aufgelöste Gemeinden

Aufgelöste Gemeinde	Jetzige Gemeinde; Kreis	Schlüssel	Aufgelöste Gemeinde	Jetzige Gemeinde; Kreis	Schlüssel
Helfant	Palzem; Trier-Saarburg	235 104	Holzfeld	Boppard, Stadt; Rhein-Hunsrück-Kreis	140 501
Hengsberg	Pirmasens; kreisfreie Stadt	317 000	Holzweiler	Grafenschaft; Ahrweiler	131 090
Hengstbach	Zweibrücken; kreisfreie Stadt	320 000	Hommelsberg	Malberg; Altenkirchen (Westerwald)	132 066
Heppenheimer der Wiese	Worms; kreisfreie Stadt	319 000	Hoppstädten	Hoppstädten-Weiersbach; Birkenfeld	134 042
Herkersdorf	Kirchen (Sieg); Altenkirchen (Westerwald)	132 063	Horressen	Montabaur, Stadt; Westerwaldkreis	143 048
Hermesdorf	Wißmannsdorf; Bitburg-Prüm	232 501	Hoxel	Morbach; Bernkastel-Wittlich	231 502
Hermespand	Weinsheim; Bitburg-Prüm	232 226	Hüllenberg	Neuwied, große kreisangehörige Stadt; Neuwied	138 045
Herschwiesen	Boppard, Stadt; Rhein-Hunsrück-Kreis	140 501	Hümmel	Hümmel; Ahrweiler	131 033
Hertlingshausen	Carlsberg; Bad Dürkheim	332 007	Hünerebach	Kelberg; Daun	233 218
Heßloch	Dittelsheim-Heßloch; Alzey-Worms	331 015	Hütschenhausen	Hütschenhausen; Kaiserslautern	335 016
Heuchelheim	Heuchelheim-Klingen; Südliche Weinstraße	337 040	Hüttseifen	Niederfischbach; Altenkirchen (Westerwald)	132 076
Heyroth	Üxheim; Daun	233 076	Huf	Üttfeld; Bitburg-Prüm	232 333
Heyweiler	Beltheim; Rhein-Hunsrück-Kreis	140 010	Hundheim	Bell (Hunsrück); Rhein-Hunsrück-Kreis	140 009
Hickeshausen	Arzfeld; Bitburg-Prüm	232 201	Hundheim	Morbach; Bernkastel-Wittlich	231 502
Hilgert	Woldert; Neuwied	138 078	Hundheim	Offenbach-Hundheim; Kusel	336 075
Hilkhausen	Weyerbuch; Altenkirchen (Westerwald)	132 115	Hunolstein	Morbach; Bernkastel-Wittlich	231 502
Hinterhausen	Gerolstein, Stadt; Daun	233 026			
Hinterkirchen	Langenhahn; Westerwaldkreis	143 254			
Hintermühlen	Langenhahn; Westerwaldkreis	143 254	Ibersheim	Worms; kreisfreie Stadt	319 000
Hinterwald	Braubach, Stadt; Rhein-Lahn-Kreis	141 501	Iggelheim	Böhl-Iggelheim; Rhein-Pfalz-Kreis	338 005
Hinzerath	Morbach; Bernkastel-Wittlich	231 502	Ilsbach	Kleinich; Bernkastel-Wittlich	231 070
Hinzert	Hinzert-Pöler; Trier-Saarburg	235 047	Immendorf	Koblenz; kreisfreie Stadt	111 000
Hirzenach	Boppard, Stadt; Rhein-Hunsrück-Kreis	140 501	Ingenheim	Billigheim-Ingenheim; Südliche Weinstraße	337 007
Hochdorf	Hochdorf-Assenheim; Rhein-Pfalz-Kreis	338 014	Ippesheim	Bad Kreuznach, große kreisangehörige Stadt; Bad Kreuznach	133 006
Hochstädten	Hochstetten-Dhaun; Bad Kreuznach	133 046	Irlich	Neuwied, große kreisangehörige Stadt; Neuwied	138 045
Hochstein	Winnweiler; Donnersbergkreis	333 503	Irmenach	Irmenach; Bernkastel-Wittlich	231 501
Hochstetten bei Kirn	Hochstetten-Dhaun; Bad Kreuznach	133 046	Irsch	Bitburg, Stadt; Bitburg-Prüm	232 018
Höhmühlbach	Rieschweiler-Mühlbach; Südwestpfalz	340 222	Irsch	Trier; kreisfreie Stadt	211 000
Höhn-Urdorf	Höhn; Westerwaldkreis	143 242	Issel	Schweich; Trier-Saarburg	235 125
Hölzchen	Arzfeld; Bitburg-Prüm	232 201	Isselbach	Isselbach; Rhein-Lahn-Kreis	141 064
Hölzenhausen	Langenhahn; Westerwaldkreis	143 254	Ittel	Welschbillig; Trier-Saarburg	235 501
Hönningen	Hönningen; Ahrweiler	131 029			
Hofweiler	Welschbillig; Trier-Saarburg	235 501			
Hohenecken	Kaiserslautern; kreisfreie Stadt	312 000	Jahrsfeld	Straßenhaus; Neuwied	138 071
Hohenfels	Hohenfels-Essingen; Daun	233 033	Jammelshofen	Kaltenborn; Ahrweiler	131 037
Hollnich	Habscheid; Bitburg-Prüm	232 231			

6.8 Seit 1966 aufgelöste Gemeinden

Aufgelöste Gemeinde	Jetzige Gemeinde; Kreis	Schlüssel	Aufgelöste Gemeinde	Jetzige Gemeinde; Kreis	Schlüssel
K			Königsbach an der Weinstraße	Neustadt an der Weinstraße ; kreisfreie Stadt	316 000
Kärlich	Mülheim-Kärlich ; Mayen-Koblenz	137 216	Körperich	Körperich ; Bitburg-Prüm	232 067
Kahren	Saarburg, Stadt ; Trier-Saarburg	235 118	Körrig	Merzkirchen ; Trier-Saarburg	235 154
Kalenborn	Kalenborn-Scheuern ; Daun	233 036	Köttelbach	Kelberg ; Daun	233 218
Kallenfels	Kirn, Stadt ; Bad Kreuznach	133 052	Köttingerhöhe	Wissen, Stadt ; Altenkirchen (Westerwald)	132 117
Kapellen-Stolzenfels	Koblenz ; kreisfreie Stadt	111 000	Koisdorf	Sinzig, Stadt ; Ahrweiler	131 077
Karden	Treis-Karden ; Cochem-Zell	135 082	Kommlingen	Konz, Stadt ; Trier-Saarburg	235 068
Karweiler	Grafschaft ; Ahrweiler	131 090	Kopscheid	Lichtenborn ; Bitburg-Prüm	232 260
Kasbach	Kasbach-Ohlenberg ; Neuwied	138 501	Korb	Unnau ; Westerwaldkreis	143 300
Kattenes	Löf ; Mayen-Koblenz	137 503	Krames	Klausen ; Bernkastel-Wittlich	231 069
Katzenbach	Kirchen (Sieg) ; Altenkirchen (Westerwald)	132 063	Krastel	Bell (Hunsrück) ; Rhein-Hunsrück-Kreis	140 009
Katzenbach	Hütschenhausen ; Kaiserslautern	335 016	Krautscheid	Buchholz (Westerwald) ; Neuwied	138 080
Kaulbach	Kreimbach-Kaulbach ; Kusel	336 053	Krautscheid	Krautscheid ; Bitburg-Prüm	232 253
Kausen	Großmaiseid ; Neuwied	138 023	Krebsweiler	Heimweiler ; Bad Kreuznach	133 041
Kautenbach	Traben-Trarbach, Stadt ; Bernkastel-Wittlich	231 124	Kreimbach	Kreimbach-Kaulbach ; Kusel	336 053
Keldung	Münstermaifeld, Stadt ; Mayen-Koblenz	137 501	Krettnach	Konz, Stadt ; Trier-Saarburg	235 068
Kell	Andernach, große kreisangehörige Stadt ; Mayen-Koblenz	137 003	Kreuzberg	Altenahr ; Ahrweiler	131 003
Kelsen	Merzkirchen ; Trier-Saarburg	235 154	Kreuzweiler	Palzem ; Trier-Saarburg	235 104
Kennfus	Bad Bertrich ; Cochem-Zell	135 501	Kriegsheim	Monsheim ; Alzey-Worms	331 048
Kernscheid	Trier ; kreisfreie Stadt	211 000	Krutweiler	Saarburg, Stadt ; Trier-Saarburg	235 118
Kerpen	Kerpen (Eifel) ; Daun	233 038	Kübelberg	Schönenberg-Kübelberg ; Kusel	336 092
Kersch	Ralingen ; Trier-Saarburg	235 111	Kürrenberg	Mayen, große kreisangehörige Stadt ; Mayen-Koblenz	137 068
Kesselheim	Koblenz ; kreisfreie Stadt	111 000	Küttig	Münstermaifeld, Stadt ; Mayen-Koblenz	137 501
Kesseling	Kesseling ; Ahrweiler	131 039	L		
Kewenig	Körperich ; Bitburg-Prüm	232 067	Lachen-Speyerdorf	Neustadt an der Weinstraße ; kreisfreie Stadt	316 000
Kirchdaun	Bad Neuenahr-Ahrweiler, Stadt ; Ahrweiler	131 007	Lahrbach	Niederwambach ; Neuwied	138 050
Kirchenbollenbach	Idar-Oberstein, große kreisangehörige Stadt ; Birkenfeld	134 045	Lambertsberg	Lambertsberg ; Bitburg-Prüm	232 254
Kirchesch	Kirchwald ; Mayen-Koblenz	137 049	Lamscheid	Leiningen ; Rhein-Hunsrück-Kreis	140 084
Kirnsulzbach	Kirn, Stadt ; Bad Kreuznach	133 052	Landscheid	Landscheid ; Bernkastel-Wittlich	231 503
Kleinholzbach	Girod ; Westerwaldkreis	143 021	Langenbach bei Marienberg	Bad Marienberg (Westerwald), Stadt ; Westerwaldkreis	143 206
Kleinich	Kleinich ; Bernkastel-Wittlich	231 070	Langenhahn	Langenhahn ; Westerwaldkreis	143 254
Kleinweidelbach	Rheinböllen ; Rhein-Hunsrück-Kreis	140 125	Langscheid	Oberwesel, Stadt ; Rhein-Hunsrück-Kreis	140 112
Klingen	Heuchelheim-Klingen ; Südliche Weinstraße	337 040	Lantershofen	Grafschaft ; Ahrweiler	131 090
Kobern	Kobern-Gondorf ; Mayen-Koblenz	137 212	Lasserg	Münstermaifeld, Stadt ; Mayen-Koblenz	137 501
Kobscheid	Roth bei Prüm ; Bitburg-Prüm	232 302	Laubenheim	Mainz ; kreisfreie Stadt	315 000
Köllig	Nittel ; Trier-Saarburg	235 095	Laudesfeld	Auw bei Prüm ; Bitburg-Prüm	232 202
Könen	Konz, Stadt ; Trier-Saarburg	235 068	Lay	Koblenz ; kreisfreie Stadt	111 000

6.8 Seit 1966 aufgelöste Gemeinden

Aufgelöste Gemeinde	Jetzige Gemeinde; Kreis	Schlüssel	Aufgelöste Gemeinde	Jetzige Gemeinde; Kreis	Schlüssel
Lehmen	Lehmen; Mayen-Koblenz	137 504	Merkeshausen	Oberpierscheid; Bitburg-Prüm	232 285
Leideneck	Bell (Hunsrück); Rhein-Hunsrück-Kreis	140 009	Merl	Zell (Mosel), Stadt; Cochem-Zell	135 092
Leimersdorf	Grafchaft; Ahrweiler	131 090	Merscheid	Morbach; Bernkastel-Wittlich	231 502
Leiningen	Leiningen; Rhein-Hunsrück-Kreis	140 084	Mesenich	Langsur; Trier-Saarburg	235 073
Leistadt	Bad Dürkheim, Stadt; Bad Dürkheim	332 002	Metternich	Münstermaifeld, Stadt; Mayen-Koblenz	137 501
Leudersdorf	Üxheim; Daun	233 076	Metzdorf	Langsur; Trier-Saarburg	235 073
Liebsthäl	Quirnbach / Pfalz; Kusel	336 501	Meudt	Meudt; Westerwaldkreis	143 263
Liers	Hönningen; Ahrweiler	131 029	Meurich	Kirf; Trier-Saarburg	235 062
Liersberg	Igel; Trier-Saarburg	235 051	Michelbach	Gerolstein, Stadt; Daun	233 026
Limbach	Asbach; Neuwied	138 003	Miesau	Bruchmühlbach-Miesau; Kaiserslautern	335 003
Lind	Lind; Ahrweiler	131 047	Miesenbach	Ramstein-Miesenbach; Kaiserslautern	335 038
Lissingen	Gerolstein, Stadt; Daun	233 026	Miesenheim	Andernach, große kreisangehörige Stadt; Mayen-Koblenz	137 003
Löf	Löf; Mayen-Koblenz	137 503	Mirbach	Wiesbaum; Daun	233 083
Löffelscheid	Peterswald-Löffelscheid; Cochem-Zell	135 071	Mittelbach	Zweibrücken; kreisfreie Stadt	320 000
Löhndorf	Sinzig, Stadt; Ahrweiler	131 077	Mittelbollenbach	Idar-Oberstein, große kreisangehörige Stadt; Birkenfeld	134 045
Löhnfeld	Liebenscheid; Westerwaldkreis	143 256	Mittelhattert	Hattert; Westerwaldkreis	143 235
Lörsch	Mehring; Trier-Saarburg	235 083	Mittelhofen	Eisoff (Westerwald); Westerwaldkreis	143 218
Lohrsdorf	Bad Neuenahr-Ahrweiler, Stadt; Ahrweiler	131 007	Möhn	Welschbillig; Trier-Saarburg	235 501
Loogh	Kerpen (Eifel); Daun	233 038	Mölschbach	Kaiserslautern; kreisfreie Stadt	312 000
Lorich	Newel; Trier-Saarburg	235 094	Mörsbach	Zweibrücken; kreisfreie Stadt	320 000
Lorscheid	Sankt Katharinen (Landkreis Neuwied); Neuwied	138 068	Mörz	Buch; Rhein-Hunsrück-Kreis	140 021
Lückenbach	Dümpelfeld; Ahrweiler	131 501	Mörz	Münstermaifeld, Stadt; Mayen-Koblenz	137 501
Lüxem	Wittlich, Stadt; Bernkastel-Wittlich	231 134	Mörzheim	Landau in der Pfalz; kreisfreie Stadt	313 000
Lutzerath	Lutzerath; Cochem-Zell	135 057	Mötsch	Bitburg, Stadt; Bitburg-Prüm	232 018
M			Monsheim	Monsheim; Alzey-Worms	331 048
Mannebach	Beltheim; Rhein-Hunsrück-Kreis	140 010	Monzel	Osann-Monzel; Bernkastel-Wittlich	231 103
Mannweiler	Mannweiler-Cölln; Donnersbergkreis	333 043	Morbach	Morbach; Bernkastel-Wittlich	231 502
Marenbach	Oberirsén; Altenkirchen (Westerwald)	132 082	Morbach	Niederkirchen; Kaiserslautern	335 029
Marienberg	Mainz; kreisfreie Stadt	315 000	Morlautern	Kaiserslautern; kreisfreie Stadt	312 000
Marienthal / Pfalz	Rockenhausen, Stadt; Donnersbergkreis	333 502	Morscheid-Riedenburg	Morbach; Bernkastel-Wittlich	231 502
Masholder	Bitburg, Stadt; Bitburg-Prüm	232 018	Moselsürsch	Lehmen; Mayen-Koblenz	137 504
Matzen	Bitburg, Stadt; Bitburg-Prüm	232 018	Mühlbach am Glan	Altenglan; Kusel	336 003
Matzenbach	Matzenbach; Kusel	336 107	Mühlheim an der Eis	Obrigheim (Pfalz); Bad Dürkheim	332 041
Maximiliansau	Wörth am Rhein, Stadt; Gernersheim	334 501	Mühlhofen	Billigheim-Ingenheim; Südliche Weinstraße	337 007
Mechtersheim	Römerberg; Rhein-Pfalz-Kreis	338 023	Mülheim	Mülheim-Kärlich; Mayen-Koblenz	137 216
Mehlen bei Prüm	Gondenbrett; Bitburg-Prüm	232 227			
Mehlingen	Mehlingen; Kaiserslautern	335 026			
Mennig	Konz, Stadt; Trier-Saarburg	235 068			

6.8 Seit 1966 aufgelöste Gemeinden

Aufgelöste Gemeinde	Jetzige Gemeinde; Kreis	Schlüssel	Aufgelöste Gemeinde	Jetzige Gemeinde; Kreis	Schlüssel
Müllenborn	Gerolstein, Stadt; Daun	233 026	Niederkail	Landscheid; Bernkastel-Wittlich	231 503
Münchenroth	Diethardt; Rhein-Lahn-Kreis	141 502	Niederkirchen	Niederkirchen; Kaiserslautern	335 029
Mußbach an der Weinstraße	Neustadt an der Weinstraße; kreisfreie Stadt	316 000	Niederlahnstein, Stadt	Lahnstein, große kreisangehörige Stadt; Rhein-Lahn-Kreis	141 075
N					
Nahbollenbach	Idar-Oberstein, große kreisangehörige Stadt; Birkenfeld	134 045	Niederlützingen	Brohl-Lützing; Ahrweiler	131 014
Namedy	Andernach, große kreisangehörige Stadt; Mayen-Koblenz	137 003	Niederlustadt	Lustadt; Germersheim	334 018
Nannhausen	Nannhausen; Rhein-Hunsrück-Kreis	140 100	Niedermanderscheid	Manderscheid; Bernkastel-Wittlich	231 080
Nanzdiezweiler	Nanzdietschweiler; Kusel	336 064	Niedermehlen	Gondenbrett; Bitburg-Prüm	232 227
Nanzweiler	Nanzdietschweiler; Kusel	336 064	Niedermendig, Stadt	Mendig, Stadt; Mayen-Koblenz	137 069
Neiterschen	Neitersen; Altenkirchen (Westerwald)	132 074	Niedermennig	Konz, Stadt; Trier-Saarburg	235 068
Neitersen	Neitersen; Altenkirchen (Westerwald)	132 074	Niedermörsbach	Mörsbach; Westerwaldkreis	143 265
Neuerburg	Wittlich, Stadt; Bernkastel-Wittlich	231 134	Niedermohr	Niedermohr; Kaiserslautern	335 030
Neuhochstein	Höhn; Westerwaldkreis	143 242	Niederoberweiler	Burgbrohl; Ahrweiler	131 202
Neumagen	Neumagen-Dhron; Bernkastel-Wittlich	231 092	Niederölfen	Neitersen; Altenkirchen (Westerwald)	132 074
Neunkirchen	Daun, Stadt; Daun	233 501	Niederprüm	Prüm, Stadt; Bitburg-Prüm	232 296
Neurath	Arzfeld; Bitburg-Prüm	232 201	Niederraden	Oberraden; Neuwied	138 054
Neustadt (Wied)	Neustadt (Wied); Neuwied	138 044	Nieder-Saulheim	Saulheim; Alzey-Worms	331 058
Neuwied, Stadt	Neuwied, große kreisangehörige Stadt; Neuwied	138 045	Niedersgegen	Körperich; Bitburg-Prüm	232 067
Newel	Newel; Trier-Saarburg	235 094	Niederspay	Spay; Mayen-Koblenz	137 223
Nickweiler	Nannhausen; Rhein-Hunsrück-Kreis	140 100	Niederüttfeld	Üttfeld; Bitburg-Prüm	232 333
Niederadenau	Dümpelfeld; Ahrweiler	131 501	Niederwambach	Niederwambach; Neuwied	138 050
Niederbettingen	Hillesheim; Daun	233 029	Niederweidingen	Weidingen; Bitburg-Prüm	232 132
Niederbieber-Segendorf	Neuwied, große kreisangehörige Stadt; Neuwied	138 045	Niefernheim	Zellertal; Donnersbergkreis	333 501
Niederdreis	Puderbach; Neuwied	138 057	Nierendorf	Grafschaft; Ahrweiler	131 090
Niederehe	Üxheim; Daun	233 076	Niersbach	Niersbach; Bernkastel-Wittlich	231 504
Niedereisenbach	Glanbrücken; Kusel	336 030	Nitztal ³	Mayen, große kreisangehörige Stadt; Mayen-Koblenz	137 068
Niederemmel	Piesport; Bernkastel-Wittlich	231 105	Notscheid	Sankt Katharinen (Landkreis Neuwied); Neuwied	138 068
Niederfischbach	Niederfischbach; Altenkirchen (Westerwald)	132 076	Nusbaum	Nusbaum; Bitburg-Prüm	232 095
Nieder-Flörsheim	Flörsheim-Dalsheim; Alzey-Worms	331 023	Nußdorf	Landau in der Pfalz; kreisfreie Stadt	313 000
Niedergondershausen	Gondershausen; Rhein-Hunsrück-Kreis	140 043	O		
Niederhattert	Hattert; Westerwaldkreis	143 235	Oberähren	Döttesfeld; Neuwied	138 013
Niederhausen	Winterbach (Pfalz); Südwestpfalz	340 228	Oberauerbach	Zweibrücken; kreisfreie Stadt	320 000
Niederhersdorf	Hersdorf; Bitburg-Prüm	232 332	Oberbieber	Neuwied, große kreisangehörige Stadt; Neuwied	138 045
Niederhochstadt	Hochstadt (Pfalz); Südliche Weinstraße	337 041	Oberbreisig	Bad Breisig, Stadt; Ahrweiler	131 006
Niederhonnfeld-Ellingen	Straßenhaus; Neuwied	138 071	Oberdreisbach	Weitefeld; Altenkirchen (Westerwald)	132 113

³ Neubildung aus den Ortsteilen Sankt Johann-Nitz und Kürrenberg-Nitz

6.8 Seit 1966 aufgelöste Gemeinden

Aufgelöste Gemeinde	Jetzige Gemeinde; Kreis	Schlüssel	Aufgelöste Gemeinde	Jetzige Gemeinde; Kreis	Schlüssel
Oberehe	Oberehe-Stroheich ; Daun	233 054	P		
Oberemmel	Konz, Stadt ; Trier-Saarburg	235 068	Patersbach	Altenglan ; Kusel	336 003
Obergondershausen	Gondershausen ; Rhein-Hunsrück-Kreis	140 043	Peterswald	Peterswald-Löffelscheid ; Cochem-Zell	135 071
Oberhattert	Hattert ; Westerwaldkreis	143 235	Pfalzel	Trier ; kreisfreie Stadt	211 000
Oberhausen	Dreikirchen ; Westerwaldkreis	143 011	Pfeddersheim, Stadt	Worms ; kreisfreie Stadt	319 000
Oberhausen	Wallhalben ; Südwestpfalz	340 225	Pferdsfeld	Sobernheim, Stadt ; Bad Kreuznach	133 501
Oberhersdorf	Hersdorf ; Bitburg-Prüm	232 332	Pfuhl	Nisterau ; Westerwaldkreis	143 277
Oberhochstadt	Hochstadt (Pfalz) ; Südliche Weinstraße	337 041	Piesport	Piesport ; Bernkastel-Wittlich	231 105
Oberkleinich	Kleinich ; Bernkastel-Wittlich	231 070	Pilmeroth	Kleinich ; Bernkastel-Wittlich	231 070
Oberlahnstein, Stadt	Lahnstein, große kreisangehörige Stadt ; Rhein-Lahn-Kreis	141 075	Pitscheid	Hümmel ; Ahrweiler	131 033
Oberlützingen	Burgbrohl ; Ahrweiler	131 202	Planig	Bad Kreuznach, große kreisangehörige Stadt ; Bad Kreuznach	133 006
Oberlustadt	Lustadt ; Germersheim	334 018	Plittersdorf	Lind ; Ahrweiler	131 047
Obermehlen	Gondenbrett ; Bitburg-Prüm	232 227	Pöler	Hinzert-Pöler ; Trier-Saarburg	235 047
Obermendig	Mendig, Stadt ; Mayen-Koblenz	137 069	Pörrbach	Schwedelbach ; Kaiserslautern	335 043
Obermörsbach	Mörsbach ; Westerwaldkreis	143 265	Pohlbach	Klausen ; Bernkastel-Wittlich	231 069
Obermohr	Steinwenden ; Kaiserslautern	335 044	Portz	Merzkirchen ; Trier-Saarburg	235 154
Oberraden	Fischbach-Oberraden ; Bitburg-Prüm	232 038	Potzbach	Winnweiler ; Donnersbergkreis	333 503
Oberraden	Oberraden ; Neuwied	138 054	Prosterath	Beuren (Hochwald) ; Trier-Saarburg	235 008
Ober-Saulheim	Saulheim ; Alzey-Worms	331 058	Püschchen	Stockum-Püschchen ; Westerwaldkreis	143 298
Obersayn	Rothenbach ; Westerwaldkreis	143 289	Pütschbach	Dreikirchen ; Westerwaldkreis	143 011
Obersgegen	Körperich ; Bitburg-Prüm	232 067	Pützborn	Daun, Stadt ; Daun	233 501
Oberspay	Spay ; Mayen-Koblenz	137 223	Pützfeld	Ahrbrück ; Ahrweiler	131 002
Obersulzbach	Sulzbachtal ; Kaiserslautern	335 046	Q		
Oberüttfeld	Üttfeld ; Bitburg-Prüm	232 333	Queichhambach	Anweiler am Trifels, Stadt ; Südliche Weinstraße	337 501
Oberwinter	Remagen, Stadt ; Ahrweiler	131 070	Quirnbach bei Kusel	Quirnbach / Pfalz ; Kusel	336 501
Obliers	Lind ; Ahrweiler	131 047	R		
Obrigheim	Obrigheim (Pfalz) ; Bad Dürkheim	332 041	Rahms	Neustadt (Wied) ; Neuwied	138 044
Odert	Morbach ; Bernkastel-Wittlich	231 502	Ramersbach	Bad Neuenahr-Ahrweiler, Stadt ; Ahrweiler	131 007
Oedingen	Remagen, Stadt ; Ahrweiler	131 070	Ramstein	Ramstein-Miesebach ; Kaiserslautern	335 038
Oellingen	Höhn ; Westerwaldkreis	143 242	Ransbach (Westerwald)	Ransbach-Baumbach, Stadt ; Westerwaldkreis	143 062
Offenbach am Glan	Offenbach-Hundheim ; Kusel	336 075	Rapperath	Morbach ; Bernkastel-Wittlich	231 502
Offhausen	Kirchen (Sieg) ; Altenkirchen (Westerwald)	132 063	Rathskirchen	Rathskirchen ; Donnersbergkreis	333 201
Ohlenberg	Kasbach-Ohlenberg ; Neuwied	138 501	Rechtenbach	Schweigen-Rechtenbach ; Südliche Weinstraße	337 071
Oik	Ralingen ; Trier-Saarburg	235 111			
Oikenbach	Bausendorf ; Bernkastel-Wittlich	231 004			
Oos	Gerolstein, Stadt ; Daun	233 026			
Oppenhausen	Boppard, Stadt ; Rhein-Hunsrück-Kreis	140 501			
Orsberg	Erpel ; Neuwied	138 019			
Osann	Osann-Monzel ; Bernkastel-Wittlich	231 103			

6.8 Seit 1966 aufgelöste Gemeinden

Aufgelöste Gemeinde	Jetzige Gemeinde; Kreis	Schlüssel	Aufgelöste Gemeinde	Jetzige Gemeinde; Kreis	Schlüssel
Reckenthal	Montabaur, Stadt; Westerwaldkreis	143 048	Ruppach	Ruppach-Goldhausen; Westerwaldkreis	143 065
Rederscheid	Windhagen; Neuwied	138 077	Ruppenrod	Isselbach; Rhein-Lahn-Kreis	141 064
Regulshausen	Idar-Oberstein, große kreisangehörige Stadt; Birkenfeld	134 045	Ruwer	Trier; kreisfreie Stadt	211 000
Rehlingen	Nittel; Trier-Saarburg	235 095	S		
Reichenbach	Reichenbach-Steegen; Kaiserslautern	335 501	Sabershausen	Dommershausen; Rhein-Hunsrück-Kreis	140 202
Reichenbach-steegen	Reichenbach-Steegen; Kaiserslautern	335 501	Sainerholz	Ötzingen; Westerwaldkreis	143 060
Reichenstein	Puderbach; Neuwied	138 057	Sainscheid	Westerburg, Stadt; Westerwaldkreis	143 308
Remagen, Stadt	Remagen, Stadt; Ahrweiler	131 070	Salmrohr	Salmtal; Bernkastel-Wittlich	231 113
Rengen	Daun, Stadt; Daun	233 501	Sambach	Otterbach; Kaiserslautern	335 034
Rennerod	Rennerod, Stadt; Westerwaldkreis	143 286	Sand	Schönenberg-Kübelberg; Kusel	336 092
Reuschbach	Niedermohr; Kaiserslautern	335 030	Sankt Julian	Sankt Julian; Kusel	336 095
Rheinbay	Boppard, Stadt; Rhein-Hunsrück-Kreis	140 501	Sausenheim	Grünstadt, Stadt; Bad Dürkheim	332 024
Rheindürkheim	Worms; kreisfreie Stadt	319 000	Schaidt	Wörth am Rhein, Stadt; Germersheim	334 501
Rheineck	Bad Breisig, Stadt; Ahrweiler	131 006	Schauernheim	Dannstadt-Schauernheim; Rhein-Pfalz-Kreis	338 006
Richert	Puderbach; Neuwied	138 057	Schaumburg	Balduinstein; Rhein-Lahn-Kreis	141 123
Rieschweiler	Rieschweiler-Mühlbach; Südwestpfalz	340 222	Scheuern	Kalenborn-Scheuern; Daun	233 036
Rimbach	Oberirsen; Altenkirchen (Westerwald)	132 082	Schimsheim	Armsheim; Alzey-Worms	331 004
Rimschweiler	Zweibrücken; kreisfreie Stadt	320 000	Schlausenbach	Auw bei Prüm; Bitburg-Prüm	232 202
Ringgen	Grafenschaft; Ahrweiler	131 090	Schleidweiler-Rodt	Zemmer; Trier-Saarburg	235 151
Ringhuscheid	Krautscheid; Bitburg-Prüm	232 253	Schmidthahn	Steinebach an der Wied; Westerwaldkreis	143 294
Rockenfeld	Neuwied, große kreisangehörige Stadt; Neuwied	138 045	Schmittweiler (Amtsg. Waldmohr)	Schönenberg-Kübelberg; Kusel	336 092
Rodenbach	Ebertsheim; Bad Dürkheim	332 012	Schnellbach	Beltheim; Rhein-Hunsrück-Kreis	140 010
Rodenbach bei Neuwied	Neuwied, große kreisangehörige Stadt; Neuwied	138 045	Schönberg	Höhn; Westerwaldkreis	143 242
Rödersheim	Rödersheim-Gronau; Rhein-Pfalz-Kreis	338 022	Schöneberg	Asbach; Neuwied	138 003
Rolandswerth	Remagen, Stadt; Ahrweiler	131 070	Schönenberg	Schönenberg-Kübelberg; Kusel	336 092
Rommelfangen	Merzkirchen; Trier-Saarburg	235 154	Schönfeld	Stadtkyll; Daun	233 240
Rommersheim	Wörrstadt; Alzey-Worms	331 073	Schönstein	Wissen, Stadt; Altenkirchen (Westerwald)	132 117
Roßbach in der Pfalz	Wolfstein, Stadt; Kusel	336 105	Schrollbach	Niedermohr; Kaiserslautern	335 030
Rotenhain	Rotenhain; Westerwaldkreis	143 288	Schwabsburg	Nierstein; Mainz-Bingen	339 043
Roth	Becherbach; Bad Kreuznach	133 011	Schweigen	Schweigen-Rechtenbach; Südliche Weinstraße	337 071
Roth	Gerolstein, Stadt; Daun	233 026	Seimerich	Körperich; Bitburg-Prüm	232 067
Rothenbach	Kelberg; Daun	233 218	Sevenich	Beltheim; Rhein-Hunsrück-Kreis	140 010
Rothenbach	Rothenbach; Westerwaldkreis	143 289	Siegelbach	Kaiserslautern; kreisfreie Stadt	312 000
Roxheim / Pfalz	Bobenheim-Roxheim; Rhein-Pfalz-Kreis	338 004	Sirzenich	Trierweiler; Trier-Saarburg	235 137
Ruchheim	Ludwigshafen am Rhein; kreisfreie Stadt	314 000	Söst	Wincheringen; Trier-Saarburg	235 149
Rudolphskirchen	Rathskirchen; Donnersbergkreis	333 201			
Rübenach	Koblenz; kreisfreie Stadt	111 000			

6.8 Seit 1966 aufgelöste Gemeinden

Aufgelöste Gemeinde	Jetzige Gemeinde; Kreis	Schlüssel	Aufgelöste Gemeinde	Jetzige Gemeinde; Kreis	Schlüssel
Sondernheim	Germersheim, Stadt; Germersheim	334 007	U		
Spesbach	Hütschenhausen; Kaiserslautern	335 016	Udelfangen	Trierweiler; Trier-Saarburg	235 137
Sponsheim	Bingen am Rhein, große kreisangehörige Stadt; Mainz-Bingen	339 005	Udenhausen	Boppard, Stadt; Rhein-Hunsrück-Kreis	140 501
Stadecken	Stadecken-Elsheim; Mainz-Bingen	339 057	Üxheim-Ahütte	Üxheim; Daun	233 076
Staffel	Kesseling; Ahrweiler	131 039	Uffhofen	Flonheim; Alzey-Worms	331 025
Stahl	Bitburg, Stadt; Bitburg-Prüm	232 018	Ungstein	Bad Dürkheim, Stadt; Bad Dürkheim	332 002
Stalbach	Lichtenborn; Bitburg-Prüm	232 260	Unkelbach	Remagen, Stadt; Ahrweiler	131 070
Stambach	Contwig; Südwestpfalz	340 206	Unnau	Unnau; Westerwaldkreis	143 300
Stangenrod	Unnau; Westerwaldkreis	143 300	Unterschützen	Breitscheid; Altenkirchen (Westerwald)	132 013
Staudenhof	Mauel; Bitburg-Prüm	232 267	Untersulzbach	Sulzbachtal; Kaiserslautern	335 046
Steeg	Bacharach, Stadt; Mainz-Bingen	339 003	Urb	Winterspelt; Bitburg-Prüm	232 329
Steimel	Steimel; Neuwied	138 070	Urbach-Kirchdorf	Urbach; Neuwied	138 074
Stein	Gossersweiler-Stein; Südliche Weinstraße	337 033	Urbach-Überdorf	Urbach; Neuwied	138 074
Steinbach	Steinbach am Glan; Kusel	336 096	Urbar	Oberwesel, Stadt; Rhein-Hunsrück-Kreis	140 112
Steinborn	Daun, Stadt; Daun	233 501	V		
Steinebach	Steinebach an der Wied; Westerwaldkreis	143 294	Vettelhoven	Grafschaft; Ahrweiler	131 090
Steineberg	Malberg (Westerwald); Altenkirchen (Westerwald)	132 066	Völkenroth	Bell (Hunsrück); Rhein-Hunsrück-Kreis	140 009
Steingruben	Dielkirchen; Donnersbergkreis	333 014	Vogelbach	Bruchmühlbach-Miesau; Kaiserslautern	335 003
Steinmehlen	Prüm, Stadt; Bitburg-Prüm	232 296	W		
Steinwenden-Weltersbach	Steinwenden; Kaiserslautern	335 044	Waldesch	Kirchwald; Mayen-Koblenz	137 049
Stockum	Stockum-Püschchen; Westerwaldkreis	143 298	Waldfischbach	Waldfischbach-Burgalben; Südwestpfalz	340 054
Stroheich	Oberehe-Stroheich; Daun	233 054	Waldhilbersheim	Guldental; Bad Kreuznach	133 035
Stromberg	Bendorf, Stadt; Mayen-Koblenz	137 203	Waldkönigen	Daun, Stadt; Daun	233 501
Stupbach	Lützkampen; Bitburg-Prüm	232 263	Wallhalben	Wallhalben; Südwestpfalz	340 225
Südlingen	Merzkirchen; Trier-Saarburg	235 154	Wascheid	Gondenbrett; Bitburg-Prüm	232 227
T			Wattweiler	Zweibrücken; kreisfreie Stadt	320 000
Tarforst	Trier; kreisfreie Stadt	211 000	Wederath	Morbach; Bernkastel-Wittlich	231 502
Tettscheid	Üdersdorf; Daun	233 075	Wehlen	Bernkastel-Kues, Stadt; Bernkastel-Wittlich	231 008
Thaleischweiler	Thaleischweiler-Fröschen; Südwestpfalz	340 051	Wehr	Palzem; Trier-Saarburg	235 104
Thalfröschen	Thaleischweiler-Fröschen; Südwestpfalz	340 051	Weidingen	Weidingen; Bitburg-Prüm	232 132
Thalkleinich	Kleinich; Bernkastel-Wittlich	231 070	Weierbach	Idar-Oberstein, große kreisangehörige Stadt; Birkenfeld	134 045
Theisbergstegen	Theisbergstegen; Kusel	336 098	Weiersbach	Hoppstädten-Weiersbach; Birkenfeld	134 042
Todtenberg	Rotenhain; Westerwaldkreis	143 288	Weiersbach	Daun, Stadt; Daun	233 501
Trahweiler	Henschtal; Kusel	336 037	Weiler	Boppard, Stadt; Rhein-Hunsrück-Kreis	140 501
Treis	Treis-Karden; Cochem-Zell	135 082	Weinheim	Alzey, Stadt; Alzey-Worms	331 003
Trierweiler	Trierweiler; Trier-Saarburg	235 137	Weinsfeld	Prüm, Stadt; Bitburg-Prüm	232 296
Trittscheid	Üdersdorf; Daun	233 075			

6.8 Seit 1966 aufgelöste Gemeinden

Aufgelöste Gemeinde	Jetzige Gemeinde; Kreis	Schlüssel	Aufgelöste Gemeinde	Jetzige Gemeinde; Kreis	Schlüssel
Weinsheim	Weinsheim ; Bitburg-Prüm	232 226	Z		
Weiperath	Morbach ; Bernkastel-Wittlich	231 502	Zaubach	Baumholder , Stadt ; Birkenfeld	134 501
Weißenberg	Liebenscheid ; Westerwaldkreis	143 256	Zell	Zellertal ; Donnersbergkreis	333 501
Weitefeld	Weitefeld ; Altenkirchen (Westerwald)	132 113	Zermüllen	Kelberg ; Daun	233 218
Welchenhausen	Lützkampen ; Bitburg-Prüm	232 263	Zeselberg	Weselberg ; Südwestpfalz	340 055
Wellmich	Sankt Goarshausen, Loreleystadt; Stadt ; Rhein-Lahn-Kreis	141 121	Zewen-Oberkirch	Trier ; kreisfreie Stadt	211 000
Wengenroth	Westerburg, Stadt ; Westerwaldkreis	143 308	Zilsdorf	Walsdorf ; Daun	233 080
Wengerohr	Wittlich, Stadt ; Bernkastel-Wittlich	231 134	Zinhain	Bad Marienberg (Westerwald), Stadt ; Westerwaldkreis	143 206
Wenigerath	Morbach ; Bernkastel-Wittlich	231 502	Zürbach	Maxsain ; Westerwaldkreis	143 046
Werlau	Sankt Goar, Stadt ; Rhein-Hunsrück-Kreis	140 133			
Weroth	Steimel ; Neuwied	138 070			
Weselberg	Weselberg ; Südwestpfalz	340 055			
Westum	Sinzig, Stadt ; Ahrweiler	131 077			
Wienau	Dierdorf, Stadt ; Neuwied	138 012			
Wieslautern	Bruchweiler-Bärenbach ; Südwestpfalz	340 501			
	Bundenthal ; Südwestpfalz	340 502			
Wies-Oppenheim	Worms ; kreisfreie Stadt	319 000			
Willwerath	Weinsheim ; Bitburg-Prüm	232 226			
Windhagen	Windhagen ; Neuwied	138 077			
Windsberg	Pirmasens ; kreisfreie Stadt	317 000			
Wingendorf	Kirchen (Sieg) ; Altenkirchen (Westerwald)	132 063			
Winterbach	Winterbach (Pfalz) ; Südwestpfalz	340 228			
Wintersdorf	Ralingen ; Trier-Saarburg	235 111			
Winzeln	Pirmasens ; kreisfreie Stadt	317 000			
Winzenheim	Bad Kreuznach, große kreisangehörige Stadt ; Bad Kreuznach	133 006			
Wirzenborn	Montabaur, Stadt ; Westerwaldkreis	143 048			
Wischeid	Auw bei Prüm ; Bitburg-Prüm	232 202			
Wißmannsdorf	Wißmannsdorf ; Bitburg-Prüm	232 501			
Wörsbach	Niederkirchen ; Kaiserslautern	335 029			
Wörth am Rhein, Stadt	Wörth am Rhein, Stadt ; Germersheim	334 501			
Wohnroth	Bell (Hunsrück) ; Rhein-Hunsrück-Kreis	140 009			
Woldert	Woldert ; Neuwied	138 078			
Wolf	Traben-Trarbach, Stadt ; Bernkastel-Wittlich	231 124			
Wollendorf	Neuwied, große kreisangehörige Stadt ; Neuwied	138 045			
Wollmesheim	Landau in der Pfalz ; kreisfreie Stadt	313 000			
Wolzburg	Morbach ; Bernkastel-Wittlich	231 502			

Impressum

Amtliches Gemeindeverzeichnis 2006

Herausgeber:
Statistisches Landesamt Rheinland-Pfalz
56128 Bad Ems

Telefon: 02603 71-0
Telefax: 02603 71-3150

E-Mail: poststelle@statistik.rlp.de
Internet: www.statistik.rlp.de

Layout und Vertrieb:
Statistisches Landesamt Rheinland-Pfalz

Druck:
Landesamt für Vermessung und
Geobasisinformation Rheinland-Pfalz, Koblenz

Erscheinungsfolge: unregelmäßig
Erschienen im März 2006

Bezugspreis: 15,00 EUR (einschließlich Versand)

Bestellnummer: A1122 200601

© Statistisches Landesamt Rheinland-Pfalz
Bad Ems · 2006

Für nichtgewerbliche Zwecke sind Vervielfältigung und unentgeltliche Verbreitung, auch auszugsweise, mit Quellenangabe gestattet. Die Verbreitung, auch auszugsweise, über elektronische Systeme/Datenträger bedarf der vorherigen Zustimmung. Alle übrigen Rechte bleiben vorbehalten.