



ಕೋಲಾರ ಜಿಲ್ಲಾ ಅಂಕಿ ಅಂಶಗಳ ನೋಟ

2008-2009

KOLAR DISTRICT AT A GLANCE

ಕೋಟಲಾಂಗೇಶ್ವರ, ಕಮ್ಮನಂದ್ರ, ಬಂಗಾರಪೇಟೆ ತಾಲ್ಲೂಕು, ಕೋಲಾರ ಜಿಲ್ಲೆ.

ಪ್ರಕಟಣೆ : ಜಿಲ್ಲಾ ಸಂಖ್ಯಾ ಸಂಗ್ರಹಣಾಧಿಕಾರಿಗಳು, ಕೋಲಾರ

ಕರ್ನಾಟಕ ಸರ್ಕಾರ

ಸಂಖ್ಯೆ : ಆಸಾನಿ / ಡಿ.ಎ.ಜಿ. / 1/2009

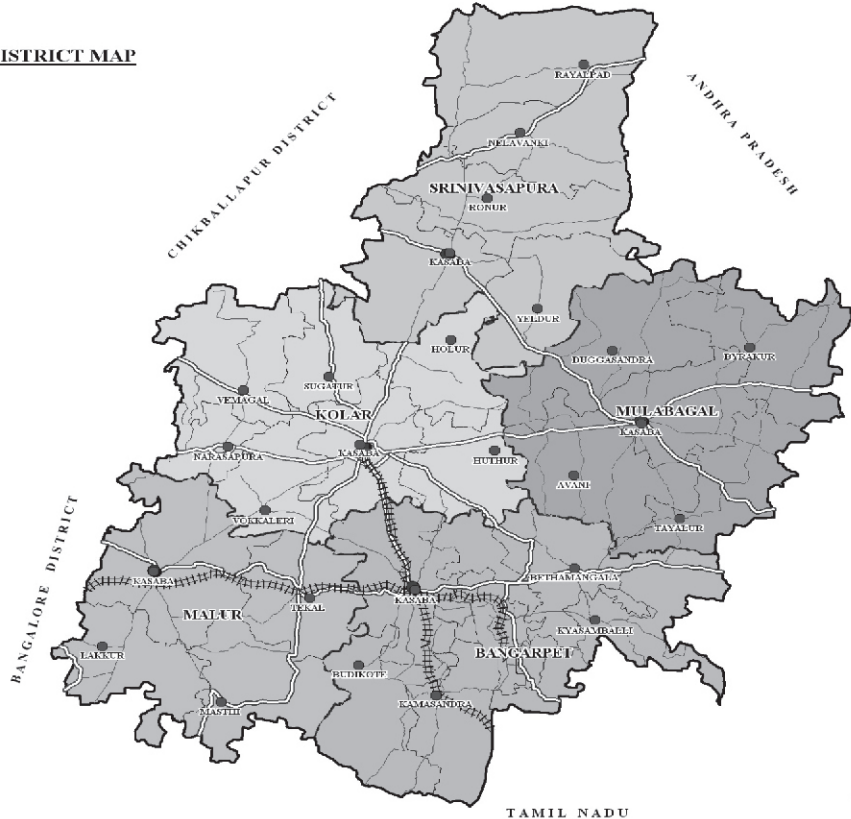


ಕೋಲಾರ ಜಿಲ್ಲೆಯ ಅಂಕಿ ಅಂಶಗಳ ನೋಟ 2008-09
KOLAR DISTRICT AT A GLANCE 2008-09

ಪ್ರಕಾಶಕರು
ಜಿಲ್ಲಾ ಪಂಚಾಯತ್
ಕೋಲಾರ

ಪ್ರಕಟಣೆ
ಜಿಲ್ಲಾ ಸಂಖ್ಯಾ ಸಂಗ್ರಹಣಾಧಿಕಾರಿಗಳು
ಕೋಲಾರ

KOLAR DISTRICT MAP



- LEGEND**
- District Head Quarter
 - Taluk Head Quarter
 - Major District Roads
 - National Highway
 - State Highway
 - +++++ Railway Line
 - Hobli Head Quarter
 - - - - - Hobli Boundry
 - - - - - Taluk Boundry
 - District Boundry

Map Prepared by
District NRDMs centre
Zilla Panchayath, Kolar

TAMIL NADU

ಶ್ರೀ ಹೆಚ್. ಇ. ರಾಜಶೇಖರಪ್ಪ

ನಿರ್ದೇಶಕರು

ಆರ್ಥಿಕ ಮತ್ತು ಸಾಂಖ್ಯಿಕ ನಿರ್ದೇಶನಾಲಯ

ಬಹುಮಹಡಿ ಕಟ್ಟಡ

ಬೆಂಗಳೂರು 560001

ಶ್ರೀ ಜಿ. ಮುನಿಯಪ್ಪ

ಜಿಲ್ಲಾ ಸಂಖ್ಯಾ ಸಂಗ್ರಹಣಾಧಿಕಾರಿಗಳು

ಕೋಲಾರ ಜಿಲ್ಲೆ, ಕೋಲಾರ


ಮುನ್ನುಡಿ

ಕೋಲಾರ ಜಿಲ್ಲೆಯ ಅಂಕಿ ಅಂಶಗಳ ನೋಟವು ಜಿಲ್ಲಾ ಸಂಖ್ಯಾ ಸಂಗ್ರಹಣಾಧಿಕಾರಿಗಳ ಕಛೇರಿಯ ಎಂದಿನ ಒಂದು ಮುಖ್ಯ ವಾರ್ಷಿಕ ಪ್ರಕಟಣೆ. ಜಿಲ್ಲೆಯಲ್ಲಿನ ಸಾಮಾಜಿಕ ಮತ್ತು ಆರ್ಥಿಕ ಚಟುವಟಿಕೆಗಳ ಬಗ್ಗೆ ಉಪಯುಕ್ತ ಮಾಹಿತಿಯನ್ನೊಳಗೊಂಡಿರುವ ಈ ಸಂಕ್ಷಿಪ್ತ ಪ್ರಕಟಣೆಯ 2008-09 ನೇ ಸಾಲಿನ ಸಂಚಿಕೆಯನ್ನು ಸಾರ್ವಜನಿಕರ ಉಪಯೋಗಕ್ಕೆ ಅನುಕೂಲವಾಗುವಂತೆ ಹಸ್ತ ಪುಸ್ತಕದ ರೂಪದಲ್ಲಿ ಹೊರತರಲಾಗಿದೆ. ಇದರಲ್ಲಿನ ಆಮೂಲ್ಯವಾದ ಮಾಹಿತಿಯು ಯೋಜನಾಧಿಕಾರಿಗಳಿಗೂ, ಆಡಳಿತಾಧಿಕಾರಿಗಳಿಗೂ ಮತ್ತು ಕೈಗಾರಿಕೋದ್ಯಮಿಗಳಿಗೂ ಸಂಶೋಧನಾಕಾಂಕ್ಷಿಗಳಿಗೂ ವಿಪುಲವಾದ ಉಪಯೋಗಕ್ಕೆ ಬರುವುದೆಂದು ನಿರೀಕ್ಷಿಸಲಾಗಿದೆ. ಈ ಪ್ರಕಟಣೆಯಲ್ಲಿ ಮಾಹಿತಿಗಳ ಹೆಚ್ಚಿನಾಂಶ ಜಿಲ್ಲಾ ಮಟ್ಟದ ಸುಮಾರು 50 ಇಲಾಖೆಗಳ ಆಧಿಕಾರಿಗಳಿಂದ ಪಡೆಯಲಾಗಿದೆ. ಇವರೆಲ್ಲರಿಗೂ ನನ್ನ ಕೃತಜ್ಞತೆಗಳು.

ಜಿಲ್ಲಾ ಸಂಖ್ಯಾ ಸಂಗ್ರಹಣಾಧಿಕಾರಿಗಳಾದ ಶ್ರೀ ಜಿ.ಮುನಿಯಪ್ಪ ಇವರ ಮಾರ್ಗದರ್ಶನದಲ್ಲಿ ಶ್ರೀ ಎ.ಆರೋಕ್ಯಸ್ವಾಮಿ, ಸಹಾಯಕ ಸಾಂಖ್ಯಿಕ ಆಧಿಕಾರಿ ತೆಗೆದುಕೊಂಡ ಪರಿಶ್ರಮದ ಕಾರಣ ಮತ್ತು ಈ ಕೆಲಸದಲ್ಲಿ ಭಾಗವಹಿಸಿದ ಜಿಲ್ಲಾ ಸಂಖ್ಯಾ ಸಂಗ್ರಹಣಾಧಿಕಾರಿಗಳ ಕಛೇರಿಯ ಇತರೆ ಸಿಬ್ಬಂದಿ ವರ್ಗದವರಿಂದ, ಈ ಪ್ರಕಟಣೆಯನ್ನು ಹೊರತರಲು ಸಾಧ್ಯವಾಗಿದೆ ಎಂದು ತಿಳಿಸಲು ಹರ್ಷಿಸುತ್ತೇನೆ. ಈ ಪುಸ್ತಕದ ಪ್ರಕಟಣೆಗಾಗಿ ಧನಸಹಾಯ ನೀಡಿದ ಮುಖ್ಯ ಕಾರ್ಯನಿರ್ವಾಹಕ ಅಧಿಕಾರಿಗಳು, ಜಿಲ್ಲಾ ಪಂಚಾಯತ್, ಕೋಲಾರ ಇವರಿಗೆ ನನ್ನ ಅಭಿನಂದನೆಗಳು.

ಈ ಪುಸ್ತಕದ ಸಂಪಾದನೆಯ ಕಾರ್ಯವನ್ನು ಆರ್ಥಿಕ ಮತ್ತು ಸಾಂಖ್ಯಿಕ ನಿರ್ದೇಶನಾಲಯದ ಪ್ರಕಟಣೆ ವಿಭಾಗದ ಸಿಬ್ಬಂದಿಯವರು ಕೈಗೊಂಡಿದ್ದಾರೆ. ಇವರೆಲ್ಲರಿಗೂ ನನ್ನ ಅಭಿನಂದನೆಗಳು.

ಈ ಪ್ರಕಟಣೆಯನ್ನು ಉತ್ತಮಗೊಳಿಸುವ ಬಗ್ಗೆ ಸಲಹೆಗಳಿಗೆ ಸದಾ ಸ್ವಾಗತವಿದೆ.



(ಹೆಚ್. ಇ. ರಾಜಶೇಖರಪ್ಪ)

ನಿರ್ದೇಶಕರು


ಆರ್ಥಿಕ ಮತ್ತು ಸಾಂಖ್ಯಿಕ ನಿರ್ದೇಶನಾಲಯ
ಬೆಂಗಳೂರು

ಸ್ಥಳ : ಬೆಂಗಳೂರು
ದಿನಾಂಕ : 15/10/2009

ಸಂದೇಶ

2008-09ನೇ ಸಾಲಿಗೆ ಕೋಲಾರ ಜಿಲ್ಲೆಯ ಅಂಕಿ ಅಂಶಗಳ ನೋಟವು ಜಿಲ್ಲಾ ಸಂಖ್ಯಾ ಸಂಗ್ರಹಣಾಧಿಕಾರಿಯವರ ಕಛೇರಿಯ ಎಂದಿನ ಒಂದು ವಾರ್ಷಿಕ ಪ್ರಕಟಣೆಯಾಗಿದೆ. ಈ ಪ್ರಕಟಣೆಯು ಜಿಲ್ಲೆಯಲ್ಲಿನ ಆರ್ಥಿಕ ಮತ್ತು ಸಾಮಾಜಿಕ ಚಟುವಟಿಕೆಗಳ ಬಗ್ಗೆ ಉಪಯುಕ್ತ ಮಾಹಿತಿಯನ್ನೊಳಗೊಂಡ ಒಂದು ಉತ್ತಮ ಪ್ರಕಟಣೆಯಾಗಿದ್ದು, ಇದನ್ನು ಸಾರ್ವಜನಿಕರ ಉಪಯೋಗಗಳಿಗೂ ಹಾಗೂ ಕೈಗಾರಿಕೋದ್ಯಮಿಗಳಿಗೂ ಉಪಯೋಗವಾಗುವುದೆಂದು ಆಶಿಸಲಾಗಿದೆ.

ಜಿಲ್ಲಾ ಸಂಖ್ಯಾ ಸಂಗ್ರಹಣಾಧಿಕಾರಿ ಶ್ರೀ ಜಿ.ಮುನಿಯಪ್ಪ ಇವರ ಮಾರ್ಗದರ್ಶನದಲ್ಲಿ ಶ್ರೀ.ಎ.ಆರೋಕ್ಯಸ್ವಾಮಿ, ಸಹಾಯಕ ಸಾಂಖ್ಯಿಕ ಅಧಿಕಾರಿ ಈ ಪುಸ್ತಕವನ್ನು ಹೊರ ತರಲು ತೆಗೆದುಕೊಂಡ ಪರಿಶ್ರಮ ಉಲ್ಲೇಖಾರ್ಹವಾಗಿದೆ. ಈ ಕಿರು ಹೊತ್ತಿಗೆಯನ್ನು ಹೆಚ್ಚು ಉಪಯುಕ್ತಗೊಳಿಸುವತ್ತ ಎಲ್ಲಾ ಆಡಳಿತಾಧಿಕಾರಿಗಳ ರಚನಾತ್ಮಕ ಸಲಹೆ ಮತ್ತು ಸೂಚನೆಗಳಿಗೆ ಸ್ವಾಗತವಿದೆ. ಮುಂಬರುವ ದಿನಗಳಲ್ಲಿ ಇದೊಂದು ಜಿಲ್ಲಾ ಅಭಿವೃದ್ಧಿ ಕಾರ್ಯಕ್ರಮಗಳ ಮಾಹಿತಿಯ ಕೈಗನ್ನಡಿಯಾಗಿ ಎಲ್ಲಾ ಅಧಿಕಾರಿಗಳಿಗೆ ಅನಿವಾರ್ಯ ಕೈಪಿಡಿಯಾಗಲಿ ಎಂದು ಆಶಿಸುತ್ತೇನೆ.



ಶ್ರೀ ಜಿ.ವಿ. ರಂಗರಾವ್, ಐ.ಎಫ್.ಎಸ್.
ಮುಖ್ಯ ಕಾರ್ಯನಿರ್ವಾಹಣಾಧಿಕಾರಿಗಳು
ಜಿಲ್ಲಾ ಪಂಚಾಯತ್, ಕೋಲಾರ ಜಿಲ್ಲೆ,
ಕೋಲಾರ.

ಸ್ಥಳ : ಕೋಲಾರ
ದಿನಾಂಕ : 08/12/2009

ಪ್ರಸ್ತಾವನೆ

ಕೋಲಾರ ಜಿಲ್ಲೆಯ ಅಂಕಿ ಅಂಶಗಳ ನೋಟವು ಜಿಲ್ಲಾ ಸಂಖ್ಯಾ ಸಂಗ್ರಹಣಾಧಿಕಾರಿಯವರ ಕಛೇರಿಯ ಎಂದಿನ ಒಂದು ವಾರ್ಷಿಕ ಪ್ರಕಟಣೆ. ಈ ಪ್ರಕಟಣೆಯು ಜಿಲ್ಲೆಯಲ್ಲಿನ ಆರ್ಥಿಕ ಮತ್ತು ಸಾಮಾಜಿಕ ಚಟುವಟಿಕೆಗಳ ಬಗ್ಗೆ ಉಪಯುಕ್ತ ಮಾಹಿತಿಯನ್ನೊಳಗೊಂಡಿದೆ. ಮುಖ್ಯವಾಗಿ ಜಿಲ್ಲೆಯ ವಿಸ್ತೀರ್ಣ ಮತ್ತು ಜನಸಂಖ್ಯೆ, ಮಳೆ, ವ್ಯವಸಾಯ, ಪಶುಸಂಗೋಪನೆ, ಮೀನುಗಾರಿಕೆ, ಕೈಗಾರಿಕೆ ಮತ್ತು ಖನಿಜೋತ್ಪತ್ತಿ, ಸಾರಿಗೆ ಮತ್ತು ಸಂಪರ್ಕ, ಶಿಕ್ಷಣ, ಆರೋಗ್ಯ ಮತ್ತು ಕುಟುಂಬ ಕಲ್ಯಾಣ, ಸಹಕಾರ ಬ್ಯಾಂಕುಗಳು, ನಿಯಂತ್ರಿತ ಮಾರುಕಟ್ಟೆಗಳು ಇತ್ಯಾದಿ ವಿಷಯಗಳ ಬಗ್ಗೆ ಮಾಹಿತಿಗಳನ್ನು ಕೊಡಲಾಗಿದೆ.

ಈ ಪ್ರಕಟಣೆಯನ್ನು ತಯಾರಿಸಲು ಜಿಲ್ಲೆಯ ಇಲಾಖೆಗಳಿಂದ ಮಾಹಿತಿಗಳನ್ನು ಸಂಗ್ರಹಿಸಿ ಕ್ರೋಡೀಕರಿಸಲಾಗಿದೆ ಮತ್ತು ಇದಕ್ಕಾಗಿ ಜಿಲ್ಲಾ ಸಂಖ್ಯಾ ಸಂಗ್ರಹಣಾಧಿಕಾರಿ ಶ್ರೀ ಜಿ. ಮುನಿಯಪ್ಪ ಇವರ ಮಾರ್ಗದರ್ಶನದಲ್ಲಿ ಶ್ರೀ ಎ. ಆರೋಕ್ಯಸ್ವಾಮಿ, ಸಹಾಯಕ ಸಾಂಖ್ಯಿಕ ಅಧಿಕಾರಿ ತೆಗೆದುಕೊಂಡ ಪರಿಶ್ರಮ ಕಾರಣ ಈ ಪ್ರಕಟಣೆಯನ್ನು ಸಕಾಲದಲ್ಲಿ ಹೊರತರಲು ಸಾಧ್ಯವಾಗಿದೆ. ಎಂದು ತಿಳಿಸಲು ಹರ್ಷಿಸುತ್ತೇನೆ. ಒದಗಿಸಲಾಗಿರುವ ಮಾಹಿತಿಗಳ ಪರಿಷ್ಕರಣವನ್ನು ಮಾಡಲಾಗಿದೆ. ಈ ಪ್ರಕಟಣೆಯಲ್ಲಿರುವ ಮಾಹಿತಿಯು ಆಡಳಿತಾಧಿಕಾರಿಗಳು, ಯೋಜನಾಧಿಕಾರಿಗಳು, ಸಂಶೋಧಕರು ಮತ್ತು ಇತರ ಓದುಗರುಗಳಿಗೆ ಉಪಯೋಗಕ್ಕೆ ಬರುತ್ತವೆ ಎಂದು ಆಶಿಸಲಾಗಿದೆ.

ಈ ಪ್ರಕಟಣೆಯನ್ನು ಹೆಚ್ಚು ಉಪಯುಕ್ತಗೊಳಿಸುವ ಬಗ್ಗೆ ನೀಡುವ ಸೂಚನೆ ಮತ್ತು ಸಲಹೆಗಳಿಗೆ ಸ್ವಾಗತವಿದೆ.



ಎನ್. ಪ್ರಭಾಕರ್ ಭಾ.ಅ.ಸೇ.
ಜಿಲ್ಲಾಧಿಕಾರಿಗಳು,
ಕೋಲಾರ ಜಿಲ್ಲೆ, ಕೋಲಾರ.

ಸ್ಥಳ : ಕೋಲಾರ
ದಿನಾಂಕ : 04/12/2009

ಪರಿವರ್ತನ ಕೋಷ್ಟಕ

1	1 ಇಂಚು	2.54 ಸೆ.ಮೀ	
2	1 ಸೆ.ಮಿ.	0.3937 ಇಂಚು	
3	1 ಅಡಿ	0.3048 ಮೀ.	
4	1 ಗಜ	0.9144 ಮೀ.	
5	1 ಮೀಟರ್	1.0936 ಗಜಗಳು	
6	1 ಮೈಲು	1.6093 ಕಿ.ಮೀ	
7	1 ಕಿ.ಮೀ	0.62137 ಮೈಲು	
8	1 ಫಲಾಂಗ್	201.1678 ಮೀಟರುಗಳು	
9	1 ಫೌಂಡ್	0.4516 ಕಿ.ಗ್ರಾಂ	
10	1 ಚದರ ಇಂಚು	6.4516 ಚದರ ಸೆ.ಮೀ	
11	1 ಚದರ ಫೀಟ್	0.0929 ಚದರ ಮೀ	
12	1 ಎಕರೆ	4046.9 ಚದರ ಮೀ.	
13	1 ಚದರ ಮೈಲು	2.59 ಚದರ ಕಿ.ಮೀ	
14	1 ಹೆಕ್ಟೇರ್	2.4711 ಎಕರೆ	

ವಿಷಯಸೂಚಿ

ಕ್ರ. ಸಂ SI.No	ವಿಷಯ Contents	ಪುಟಸಂಖ್ಯೆ Page No.		
			8	Banking ಬ್ಯಾಂಕುಗಳು
1	General ಸಾಮಾನ್ಯ ವಿವರಗಳು	1-5	9	Co-operation and Agricultural Marketing ಸಹಕಾರ ಮತ್ತು ಕೃಷಿ ಮಾರಾಟ
2	Area and Population ವಿಸ್ತೀರ್ಣ ಮತ್ತು ಜನಸಂಖ್ಯೆ	6-18	10	Transport and Communication ಸಾರಿಗೆ ಮತ್ತು ಸಂಪರ್ಕಗಳು
3	Rainfall ಮಳೆ ಮತ್ತು ಅಂತರ್ಜಲ ಮಾಹಿತಿ	19-21	11	Education ಶಿಕ್ಷಣ
4	Agriculture ವ್ಯವಸಾಯ	22-35	12	Health ಆರೋಗ್ಯ
5	Sericulture ರೇಷ್ಮೆ	36	13	Miscellaneous ಇತರೆ ಮಾಹಿತಿಗಳು
6	Animal Husbandry ಪಶುಪಾಲನಾ ಇಲಾಖೆ	37-39		ಭಾಗ - 2 Part - 2
7	Industries ಕಾರ್ಖಾನೆಗಳು	40-43	14	Secio Economics Review ಆರ್ಥಿಕ ಮತ್ತು ಸಾಮಾಜಿಕ ಅವಲೋಕನ

44-45

46-47

48-51

52-54

55-59

60-94

95-98

ಕೋಲಾರ ಜಿಲ್ಲೆ ಮತ್ತು ಕರ್ನಾಟಕ ರಾಜ್ಯ ಅಂಕಿ ಅಂಶಗಳ ಸ್ಥೂಲ ನೋಟ - 2008-09 (ಶೇಕಡವಾರು ಪ್ರಮಾಣ)

ಕ್ರ.ಸಂ	ವಿವರ	ಘಟಕ	ಕೋಲಾರ	ಕರ್ನಾಟಕ	ಕೋಲಾರ	ಕರ್ನಾಟಕ
1	ವಿಸ್ತೀರ್ಣ (ಚ.ಕಿ.ಮಿ)	2001 ಜನಗಣತಿ	3969	191791		
2	ಜನಸಾಂದ್ರತೆ	2001 ಜನಗಣತಿ	348	276	30.7	27.5
3	ಲೈಂಗಿಕ ಪ್ರಮಾಣ	2001 ಜನಗಣತಿ	976	965	97.2	96.4
4	ದಶಕದ ಬೆಳವಣಿಗೆ	2001 ಜನಗಣತಿ	14.4	17.5	-	-
5	ಸಾಕ್ಷರತೆ ಪ್ರಮಾಣ (ಶೇ)	2001 ಜನಗಣತಿ	64.2	66.60	-	-
6	ಒಟ್ಟು ಜನಸಂಖ್ಯೆ	2001 ಜನಗಣತಿ	1387062	52850562	-	-
7	ಗ್ರಾಮೀಣ ಜನಸಂಖ್ಯೆ	2001 ಜನಗಣತಿ	982561	34889033	-	-
8	ನಗರ ಜನಸಂಖ್ಯೆ	2001 ಜನಗಣತಿ	404501	17961529	-	-
9	ಪರಿಶಿಷ್ಟ ಜಾತಿ	2001 ಜನಗಣತಿ	396959	8563930	28.6	16.2
10	ಪರಿಶಿಷ್ಟ ಪಂಗಡ	2001 ಜನಗಣತಿ	68133	3463986	4.9	6.55
11	ಒಟ್ಟು ಕೆಲಸಗಾರರು	2001 ಜನಗಣತಿ	634377	23534791	45.7	44.53
12	ಕೃಷಿ ಸಾಗುವಳಿದಾರರು	2001 ಜನಗಣತಿ	209591	6883856	15.1	13.02
13	ಕೃಷಿ ಕಾರ್ಮಿಕರು	2001 ಜನಗಣತಿ	160961	6226962	11.6	11.78
14	ಒಟ್ಟು ಭೌಗೋಳಿಕ ಪ್ರದೇಶ	2007-08	374966	19049836	-	-
15	ಆರಣ್ಯ ಪ್ರದೇಶ	2007-08	20620	3071833	5.4	16.12
16	ನಿವ್ವಳ ಬಿತ್ತನೆ ಪ್ರದೇಶ	2007-08	172861	10104963	46.1	53.04
17	ಒಟ್ಟು ಬಿತ್ತನೆ ಪ್ರದೇಶ	2007-08	179355	12438309	47.8	65.29
18	ನೀರಾವರಿಯಾದ ನಿವ್ವಳಪ್ರದೇಶ	2007-08	31090	2946310	8.29	15.46
19	ನ್ಯಾಯ ಬೆಲೆ ಅಂಗಡಿಗಳು	2008-09	640	20336	-	-

conti..

ಕ್ರ.ಸಂ	ವಿವರ	ಘಟಕ	ಕೋಲಾರ	ಕರ್ನಾಟಕ	ಕೋಲಾರ	ಕರ್ನಾಟಕ
20	ಪಂಪುಸೆಟ್ಟುಗಳ ವಿದ್ಯುದೀಕರಣ	2008-09	68227	1412594	-	-
21	ಒಟ್ಟು ಬ್ಯಾಂಕುಗಳೂ (ಗ್ರಾ & ವಾ)	2008-09	98	4948	-	-
22	ಸಹಕಾರ ಸಂಘಗಳು	2008-09	1179	22922	-	-
23	ಒಟ್ಟು ಮೋಟಾರು ವಾಹನಗಳು	2008-09	228246	5435616	-	-
24	ರಸ್ತೆಯ ಉದ್ದಳತೆ	2008-09	12898	1155749	-	-
25	ಅಂಚೆ ಕಛೇರಿಗಳು	2008-09	225	9884	-	-
26	ದೂರವಾಣಿಗಳು	2008-09	37957	2785781	-	-
27	ತಂತಿ ಕಛೇರಿಗಳು	2008-09	2	-	-	-
28	ಪ್ರಾಥಮಿಕ ಶಾಲೆಗಳು	2008-09	2200	53461	-	-
29	ಪ್ರೌಢಶಾಲೆಗಳು	2008-09	266	9462	-	-
30	ಪದವಿಪೂರ್ವ ಕಾಲೇಜುಗಳು	2008-09	73	2485	-	-
31	ಸಾಮಾನ್ಯ ಕಾಲೇಜುಗಳು	2008-09	8	-	-	-
32	ಅಸ್ತತ್ವಗಳು	2008-09	7	177	-	-
33	ಸಂತಾನಹರಣ ಚಿಕಿತ್ಸೆಗಳು	2008-09	10815	376960	-	-
34	ನಿಯಂತ್ರಿತ ಮಾರುಕಟ್ಟೆಗಳು	2008-09	10	487	-	-
35	ಅಂಗನವಾಡಿ ಕೇಂದ್ರಗಳು	2008-09	1726	40301	-	-
36	ಔಷಧಿ ಅಂಗಡಿಗಳು	2008-09	394	14566	-	-
37	ಗ್ರಂಥಾಲಯಗಳು	2008-09	180	3292	-	-
38	ಒಟ್ಟು ಕುಟುಂಬಗಳ ಸಂಖ್ಯೆ	2001 ಜನಗಣತಿ	267262	10401918	-	-

ಸಾಮಾನ್ಯ - 1 GENERAL - 1

Part - 1 ಭಾಗ - 1

ಕ್ರ.ಸಂ Sl. No	ತಾಲ್ಲೂಕು Taluk	ಹೋಬಳಿಗಳು Hoblies	ಗ್ರಾಮ ಪಂಚಾಯತಿಗಳು G P	2001 ಜನಗಣತಿ ಪ್ರಕಾರ			ವಿದ್ಯುತ್ಚಕ್ತಿ ಒದಗಿಸಿದ (2008-09) Electrified (2008.09)			
				ಗ್ರಾಮಗಳು / Villages			ಪಟ್ಟಣ/ನಗರ ಸಮುದಾಯಗಳು Townships/Urban	ಪುರಸಭೆಗಳು Municipalities	Electrified (2008.09)	
				ಜನವಸತಿ ಇರುವ Inhabited	ಜನವಸತಿ ಇಲ್ಲದಿರುವ Un inhabited	ಒಟ್ಟು Total			ಉಪಗ್ರಾಮಗಳು Hamlets	ಐ.ಪಿ.ಸೆಟ್‌ಗಳು I P Sets
1	2	3	4	5	6	7	8	9	10	11
1	ಬಂಗಾರಪೇಟೆ Bangarpet	6	37	355	28	383	2	1	0	49
2	ಕೋಲಾರ Kolar	7	36	327	34	361	1	0	0	28
3	ಮಾಲೂರು Malur	4	28	306	57	363	1	1	0	40
4	ಮುಳಬಾಗಿಲು Mulabagalu	5	30	314	29	343	1	1	0	73
5	ಶ್ರೀನಿವಾಸಪುರ Srinivasapura	5	25	296	51	347	1	1	0	27
	ಒಟ್ಟು Total	27	156	1598	199	1797	6	4	0	217

ಸಾಮಾನ್ಯ - 1 GENERAL - 1

		ವಿದ್ಯುತ್ಚಕ್ತ ಬಳಕೆ ದಾರರು (ಸಂಖ್ಯೆ) Electricity Consumers (No.) as on 31.03.2009					ವಿದ್ಯುತ್ಚಕ್ತ ಬಳಕೆ (ಯೂನಿಟುಗಳು ಲಕ್ಷಗಳಲ್ಲಿ) Electricity Consumption (in lakhs of Units) as on 31.03.2009					
ಕ್ರ.ಸಂ	ತಾಲ್ಲೂಕು	ಗೃಹ ಬಳಕೆ	ಕೈಗಾರಿಕೆ ಬಳಕೆ	ವಾಣಿಜ್ಯ ಬಳಕೆ	ನಿರಾವರಿ ಐ ಪಿ ಸೆಟ್‌ಗಳು	ದಾರ ವೀಪಗಳು	ಗೃಹ ಬಳಕೆ	ಕೈಗಾರಿಕೆ ಬಳಕೆ	ವಾಣಿಜ್ಯ ಬಳಕೆ	ನಿರಾವರಿ ಐ ಪಿ ಸೆಟ್‌ಗಳು	ಒಟ್ಟು	ವಿದ್ಯುತ್ಚಕ್ತ ಬಳಕೆಯಿಂದ (ಅದಾಯ ಲಕ್ಷ ರೂಗಳಲ್ಲಿ)
Sl. No.	Taluk	House Consumption	Industrial Consumption	Commercial Consumption	I.P. Sets	Street Lights	House Consumption	Industrial Consumption	Commercial Consumption	I.P. Sets	Total	Income from Electricity consumption (in lakhs of Rs.)
1	2	12	13	14	15	16	17	18	19	20	21	22
1	ಬಂಗಾರಪೇಟೆ Bangarpet	99474	1309	9836	೧೮೦೬೪	2540	414.95	726.93	57.35	1195.61	2394.84	5376.37
2	ಕೋಲಾರ Kolar	91412	3682	10866	18456	1720	314.66	398.53	515.10	1514.67	2742.96	4361.60
3	ಮಾಲೂರು malur	44424	962	3647	14093	943	135.99	259.66	19.44	961.47	1376.56	2757.73
4	ಮುಳಬಾಗಿಲು Mulbagal	50052	1007	4270	15700	1527	115.25	40.80	16.77	1001.54	1174.36	1504.86
5	ಶ್ರೀನಿವಾಸಪುರ Srinivasapura	44488	499	2903	12175	1045	96.43	14.7	93.35	904.34	1108.82	979.82
	ಒಟ್ಟು Total	329850	7459	31522	78458	7775	1077.28	1440.62	702.01	5577.63	8797.54	14980.38

ಸಾಮಾನ್ಯ - 1 GENERAL - 1

ಕ್ರ. ಸಂ Sl. No.	ತಾಲ್ಲೂಕು Taluk	ನ್ಯಾಯ ಬೆಲೆ ಅಂಗಡಿಗಳು No. of fair price shops	ಜಲ್ಲರೆ ಸೀಮೆಎಣ್ಣೆ ಅಂಗಡಿಗಳು No. of retail kerosene shops					ಚಿತ್ರಮಂ ದಿಂಗಳು CinemaTheatres as on 31.03.2009	
				ಎವಿಎಲ್ ಕಾರ್ಡುಗಳು A P L card	ಆಕ್ಷಯ ಕಾರ್ಡುಗಳು Akshya Card	ಅಂತ್ಯೋದಯ ಕಾರ್ಡುಗಳು Anthyodya card	ಒಟ್ಟು Total	ಶಾಶ್ವತ Permanent	ತಾತ್ಕಾಲಿಕ Temporary
1	2	23	24	25	26	27	28	29	30
1	ಬಂಗಾರಪೇಟೆ Bangarpet	180	218	36408	56451	9849	102708	4	-
2	ಕೋಲಾರ Kolar	148	233	30801	48512	7010	86323	6	2
3	ಮಾಲೂರು malur	97	174	14260	31171	5598	51029	1	1
4	ಮುಳಬಾಗಿಲು Mulbagal	122	181	13562	35631	5974	55167	5	-
5	ಪ್ರೀನಿವಾಸಪುರ Srinivasapura	93	142	11359	35995	4696	52050	4	-
	ಒಟ್ಟು Total	640	948	106390	207760	33127	347277	20	3

ಸಾಮಾನ್ಯ - 1 GENERAL - 1

ಕ್ರ. ಸಂ	ತಾಲ್ಲೂಕು Taluk	ಪೊಲೀಸ್ ಠಾಣೆಗಳು Police Stations				ಅಪಘಾತಗಳ ಸಂಖ್ಯೆ	ಗಾಯಗೊಂಡವರ ಸಂಖ್ಯೆ	ಮೃತಪಟ್ಟವರ ಸಂಖ್ಯೆ
		ಸಾಮಾನ್ಯ	ರೈಲ್ವೆ	ಔಟ್ ಪೋಸ್ಟ್	ಒಟ್ಟು	No.of accidents	No.of Persons wounded	No.of Persons died
Sl. No.		General	Railway	Out Post	Total			
1	2	31	32	33	34	35	36	37
1	ಬಂಗಾರಪೇಟೆ Bangarpet	9	1	3	13	260	280	60
2	ಕೋಲಾರ Kolar	5	-	3	8	205	197	105
3	ಮಾಲೂರು malur	2	-	2	4	114	124	40
4	ಮುಳಬಾಗಿಲು Mulbagal	2	-	2	4	195	271	62
5	ಶ್ರೀನಿವಾಸಪುರ Srinivasapura	3	-	1	4	55	100	17
	ಒಟ್ಟು Total	21	1	11	33	829	972	284
Source : * Fire service Station - District								

ಸಾಮಾನ್ಯ - 1 GENERAL - 1

ಕ್ರ. ಸಂ.	ತಾಲ್ಲೂಕು Taluk	ಕಾರಾಗೃಹಗಳು	ಪೈದಿಗಳು Prisoners		ಅಗ್ನಿಶಾಮಕ ದಳ	ಕಾರ್ಯನಿರ್ವಹಿಸುತ್ತಿರುವ ಅಗ್ನಿಶಾಮಕ ಜಲ ಪಾಹನಗಳು	ವರ್ಷದಲ್ಲಿ ಬಂದ ತುರ್ತು ಅಗ್ನಿಶಾಮಕ ಕರೆಗಳು	ವರ್ಷದಲ್ಲಿ ಸಂರಕ್ಷಿಸಲಾದ ಆಸ್ತಿಯ ಮೌಲ್ಯ (ಲಕ್ಷ ರೂ.ಗಳಲ್ಲಿ)	ವರ್ಷದಲ್ಲಿ ಸುಟ್ಟು ನಷ್ಟವಾದ ಅಂದಾಜು ಮೌಲ್ಯ (ಲಕ್ಷ ರೂ.ಗಳು)
		Prisons							
		ಸಂಖ್ಯೆ	Number	Male	Female				
		Sl. No.							
1	2	38	39	40	41	42	43	44	45
1	ಬಂಗಾರಪೇಟೆ Bangarpet	1	573	-	1	1	65	12461200.00	1613300.00
2	ಕೋಲಾರ Kolar	1	1037	186	1	4	116	132052750.00	5049150.00
3	ಮಾಲೂರು malur	-	-	-	-	-	-	-	-
4	ಮುಳಬಾಗಿಲು Mulbagal	-	-	-	1	1	47	17712500.00	1421400.00
5	ಶ್ರೀನಿವಾಸಪುರ Srinivasapura	-	-	-	-	-	-	-	-
	ಒಟ್ಟು Total	2	1610	186	3	6	228	162226450	8083850.00

ವಿಸ್ತೀರ್ಣ ಮತ್ತು ಜನಸಂಖ್ಯೆ
Area and Population - 2

ಕ್ರ. ಸಂ	ತಾಲ್ಲೂಕು Taluk	ವಿಸ್ತೀರ್ಣ (ಚ.ಕಿ.ಮೀ)	ಕುಟುಂಬಗಳ ಸಂಖ್ಯೆ (2001 ರ ಜನಗಣತಿ)			ಜನಸಂಖ್ಯೆ 2001 ಜನಗಣತಿ (ಸಂಖ್ಯೆಗಳಲ್ಲಿ) Population 2001 Census (Numbers)					
			No.of House holds (2001 cences)			ಜನಸಂಖ್ಯೆ Population			ಗ್ರಾಮೀಣ Rural		
SI.No.		Area in (sq. KM)	ಒಟ್ಟು	ಗ್ರಾಮೀಣ	ನಗರ	ಒಟ್ಟು	ಗಂಡಸರು	ಹೆಂಗಸರು	ಒಟ್ಟು	ಗಂಡಸರು	ಹೆಂಗಸರು
			Total	Rural	Urban	Total	Male	Female	Total	Male	Female
1	2 ಬಂಗಾರಪೇಟೆ	46	47	48	49	50	51	52	53	54	55
1	Bangarpet	848	51014	43281	7733	421437	212592	208845	225650	114336	111314
2	ಕೋಲಾರ	793	65097	42767	22330	342593	173913	168680	228686	115853	112833
3	ಮಾಲೂರು	645	40047	34094	5953	207009	105047	101962	179194	90880	88314
4	ಮುಳಬಾಗಿಲು	823	44055	35488	8567	231302	116494	114808	187269	94181	93088
5	ಶ್ರೀನಿವಾಸಪುರ	860	36335	31959	4376	184721	93631	91090	161762	81833	79929
6	ಕೆ.ಜಿ.ಎಫ್		30714	-	30714	-	-	-	-	-	-
	ಒಟ್ಟು Total	3969	267262	187589	79673	1387062	701677	685385	982561	497083	485478

**ವಿಸ್ತೀರ್ಣ ಮತ್ತು ಜನಸಂಖ್ಯೆ
Area and Population - 2**

ಕ್ರ. ಸಂ SI.No.	ತಾಲ್ಲೂಕು Taluk	ಜನಸಂಖ್ಯೆ 2001 ಜನಗಣತಿ (ಸಂಖ್ಯೆಗಳಲ್ಲಿ) Population 2001 Census (Numbers)				
		ನಗರ Urban			2001 ಜನಗಣತಿ	
		ಒಟ್ಟು Total	ಗಂಡಸರು Male	ಹೆಂಗಸರು Female	ಜನಸಾಂದ್ರತೆ ಪ್ರತಿ ಚ.ಕಿ. (2001 ಗಣತಿ) (per sqkm)	ಲಿಂಗ ಪ್ರಮಾಣ Sex Ratio
1	2	56	57	58	59	60
1	ಬಂಗಾರಪೇಟೆ Bangarpet	195787	98256	97531	490	982
2	ಕೋಲಾರ Kolar	113907	58060	55847	432	970
3	ಮಾಲೂರು malur	27815	14167	13648	321	971
4	ಮುಳಬಾಗಿಲಾ Mulbagal	44033	22313	21720	282	986
5	ಶ್ರೀನಿವಾಸಪುರ Srinivasapura	22959	11798	11161	213	973
6	ಕೆ.ಜಿ.ಎಫ್ K.G.F	-	-	-	-	-
	ಒಟ್ಟು Total	404501	204594	199907	348	976

ವಿಸ್ತೀರ್ಣ ಮತ್ತು ಜನಸಂಖ್ಯೆ
Area and Population - 2

ಕ್ರ. ಸಂ. SI. No.	ತಾಲ್ಲೂಕು Taluk	ಪರಿಶಿಷ್ಟ ಜಾತಿ								
		Scheduled Caste								
		ಗ್ರಾಮೀಣ (Rural)			ನಗರ (Urban)			ಒಟ್ಟು (Total)		
		ಒಟ್ಟು	ಗಂಡು	ಹೆಣ್ಣು	ಒಟ್ಟು	ಗಂಡು	ಹೆಣ್ಣು	ಒಟ್ಟು	ಗಂಡು	ಹೆಣ್ಣು
		Total	Male	Female	Total	Male	Female	Total	Male	Female
1	2	61	62	63	64	65	66	67	68	69
1	ಬಂಗಾರಪೇಟೆ Bangarpet	71233	35908	35325	82412	40712	41700	153645	76620	77025
2	ಕೋಲಾರ Kolar	64929	32740	32189	13223	6929	6294	78152	39669	38483
3	ಮಾಲೂರು malur	46949	23560	23389	3848	1958	1890	50797	25518	25279
4	ಮುಳಬಾಗಿಲು Mulbagal	58312	29249	29063	5287	2588	2699	63599	31837	31762
5	ಶ್ರೀನಿವಾಸಪುರ Srinivasapura	47277	23842	23435	3489	1881	1608	50766	25723	25043
	ಒಟ್ಟು Total	288700	145299	143401	108259	54068	54191	396959	199367	197592

ವಿಸ್ತೀರ್ಣ ಮತ್ತು ಜನಸಂಖ್ಯೆ
Area and Population - 2

ಕ್ರ. ಸಂ SI. No.	ತಾಲ್ಲೂಕು Taluk	ಪರಿಶಿಷ್ಟ ಪಂಗಡ								
		Scheduled Tribe								
		ಗ್ರಾಮೀಣ (Rural)			ನಗರ (Urban)			ಒಟ್ಟು (Total)		
		ಒಟ್ಟು	ಗಂಡು	ಹೆಣ್ಣು	ಒಟ್ಟು	ಗಂಡು	ಹೆಣ್ಣು	ಒಟ್ಟು	ಗಂಡು	ಹೆಣ್ಣು
		Total	Male	Female	Total	Male	Female	Total	Male	Female
1	2	70	71	72	73	74	75	76	77	78
1	ಬಂಗಾರಪೇಟೆ Bangarpet	8167	4081	4086	994	512	482	9161	4593	4568
2	ಕೋಲಾರ Kolar	11609	5798	5811	1644	835	809	13253	6633	6620
3	ಮಾಲೂರು malur	18345	9216	9129	643	328	315	18988	9544	9444
4	ಮುಳಬಾಗಿಲು Mulbagal	7112	3603	3509	357	175	182	7469	3778	3691
5	ಶ್ರೀನಿವಾಸಪುರ Srinivasapura	18887	9635	9252	375	227	148	19262	9862	9400
	ಒಟ್ಟು Total	64120	32333	31787	4013	2077	1936	68133	34410	33723

ವಿಸ್ತೀರ್ಣ ಮತ್ತು ಜನಸಂಖ್ಯೆ -2 Area and Population - 2

ಕ್ರ.ಸಂ	ತಾಲ್ಲೂಕು Taluku	ಅಕ್ಷರಸ್ಥರು Literates (೨೦೦೧ Census)								
		ಗ್ರಾಮೀಣ (Rural)			ನಗರ (Urban)			ಒಟ್ಟು Total		
Sl.No.		ಒಟ್ಟು	ಗಂಡು	ಹೆಣ್ಣು	ಒಟ್ಟು	ಗಂಡು	ಹೆಣ್ಣು	ಒಟ್ಟು	ಗಂಡು	ಹೆಣ್ಣು
		Total	Male	Female	Total	Male	Female	Total	Male	Female
1	2	79	80	81	82	83	84	85	86	87
1	ಬಂಗಾರಪೇಟೆ Bangarpet	112454	68750	43704	151974	80618	71356	264428	149368	115060
2	ಕೋಲಾರ Kolar	123858	74819	49039	79943	43199	36744	203801	118018	85783
3	ಮಾಲೂರು Malur	90821	54674	36147	18382	10144	8238	109203	64818	44385
4	ಮುಳಬಾಗಿಲು Mulabagilu	90205	55690	34515	26449	14816	11633	116654	70506	46148
5	ಶ್ರೀನಿವಾಸಪುರ Srinivasapura	82182	50530	31652	14503	8064	6439	96685	58594	38091
	ಒಟ್ಟು Total	499520	304463	195057	291251	156841	134410	790771	461304	329467

ವಿಸ್ತೀರ್ಣ ಮತ್ತು ಜನಸಂಖ್ಯೆ -2
Area and Population - 2

ಕ್ರ.ಸಂ	ತಾಲ್ಲೂಕು Taluks	ಒಟ್ಟು ಜನನ ರಂಜಿಯಲ್ಲಿ 0 - 6 ವರ್ಷದೊಳಗಿನ ಮಕ್ಕಳು Children in the age group of 0 - 6 (2001 Census)								
		ಗ್ರಾಮೀಣ (rural)			ನಗರ (Urban)			ಒಟ್ಟು (Total)		
Sl.	No.	ಒಟ್ಟು Total	ಗಂಡು Male	ಹೆಣ್ಣು Female	ಒಟ್ಟು Total	ಗಂಡು Male	ಹೆಣ್ಣು Female	ಒಟ್ಟು Total	ಗಂಡು Male	ಹೆಣ್ಣು Female
1	2	88	89	90	91	92	93	94	95	96
1	ಬಂಗಾರಪೇಟೆ Bangarpet	31540	16066	15474	21911	11283	10628	53451	27349	26102
2	ಕೋಲಾರ Kolar	30673	15544	15129	15884	8142	7742	46557	23686	22871
3	ಮಾಲೂರು Malur	24589	12446	12143	3776	1955	1821	28365	14401	13964
4	ಮುಳಬಾಗಿಲು Mulabagilu	26411	13416	12995	6759	3450	3309	33170	16866	16304
5	ಶ್ರೀನಿವಾಸಪುರ Srinivasapura	20945	10591	10354	3466	1740	1726	24411	12331	12080
	ಒಟ್ಟು Total	134158	68063	66095	51796	26570	25226	185954	94633	91321

ವಿಶ್ವೀರ್ಣ ಮತ್ತು ಜನಸಂಖ್ಯೆ -2 Area and Population - 2

ಕ್ರ.ಸಂ SI. No.	ತಾಲ್ಲೂಕು Taluku	ಕೆಲಸಗಾರರು Workers		ಕೆಲಸಗಾರರಲ್ಲ- ದವರು Non-Workers	ಕೃಷಿಸಾಗುವಳಿದಾರರು Cultivators			ಕೃಷಿ ಕಾರ್ಮಿಕರು Agricultural Labourers			ಗೃಹ ಕೃತ್ಯ ಚಟುವಟಿಕೆಗಳು Household activities		
		ಮುಖ್ಯ Main	ಅರೆ ಕಾಲಿಕೆ Marginal		ಗಂಡು Male	ಹೆಣ್ಣು Female	ಒಟ್ಟು Total	ಗಂಡು Male	ಹೆಣ್ಣು Female	ಒಟ್ಟು Total	ಗಂಡು Male	ಹೆಣ್ಣು Female	ಒಟ್ಟು Total
		1			97	98	99	100	101	102	103	104	105
1	ಬಂಗಾರಪೇಟೆ Bangarpet	139923	23779	257735	28808	17069	45877	15531	20559	36090	1364	1527	2891
2	ಕೋಲಾರ Kolar	136391	23822	182380	27540	17445	44985	15612	20102	35714	3608	4480	8088
3	ಮಾಲೂರು Malur	75381	23984	107644	25747	10377	36124	13742	18026	31768	1639	1948	3587
4	ಮುಳಬಾಗಿಲು Mulabagilu	92082	22424	116796	26837	16879	43716	13792	19118	32910	2340	4225	6565
5	ಶ್ರೀನಿವಾಸಪುರ Srinivasapura	79773	16818	88130	23158	15731	38889	9893	14586	24479	986	600	1586
	ಒಟ್ಟು Total	523550	110827	752685	132090	77501	209591	68570	92391	160961	9937	12780	22717

ವಿಸ್ತೀರ್ಣ ಮತ್ತು ಜನಸಂಖ್ಯೆ -2 Area and Population - 2

ಕ್ರ. ಸಂ	ತಾಲ್ಲೂಕು	ಇತರೆ ಕೆಲಸಗಾರರು			ಒಟ್ಟು ಕೆಲಸಗಾರರು		
		Other Workers			Total Workers		
Sl. No.	Taluk	ಗಂಡು Male	ಹೆಣ್ಣು Female	ಒಟ್ಟು Total	ಗಂಡು Male	ಹೆಣ್ಣು Female	ಒಟ್ಟು Total
1	2	109	110	111	112	113	114
1	ಬಂಗಾರಪೇಟೆ Bangarpet	65413	13431	78844	111116	52586	163702
2	ಕೋಲಾರ Kolar	52657	18769	71426	99417	60796	160213
3	ಮಾಲೂರು Malur	20178	7708	27886	61306	38059	99365
4	ಮುಳಬಾಗಿಲು Mulabagilu	24449	6866	31315	67418	47088	114506
5	ಶ್ರೀನಿವಾಸಪುರ Srinivasapura	21832	9805	31637	55869	40722	96591
	ಒಟ್ಟು Total	184529	56579	241108	395126	239251	634377

ವಿಶ್ವೇಣ ಮತ್ತು ಜನಸಂಖ್ಯೆ -2

ಕ್ರ.ಸಂ Sl. No.	ತಾಲ್ಲೂಕು Taluks	ಸಾಕ್ಷರತೆ ಪ್ರಮಾಣ (ಶೇಕಡಾವಾರು) 2001ರ ಜನಗಣತಿ LITERACY RATE (%) 2001 CENSUS								
		Rural ಗ್ರಾಮೀಣ			Urban ನಗರ			Total ಒಟ್ಟು		
		ಗಂಡಸರು Male	ಹೆಂಗಸರು Female	ಒಟ್ಟು Total	ಗಂಡಸರು Male	ಹೆಂಗಸರು Female	ಒಟ್ಟು Total	ಗಂಡಸರು Male	ಹೆಂಗಸರು Female	ಒಟ್ಟು Total
1	2	115	116	117	118	119	120	121	122	123
1	ಬಂಗಾರಪೇಟೆ Bangarpet	70.0	45.6	57.9	92.7	82.1	87.4	80.6	63.0	71.9
2	ಕೋಲಾರ Kolar	74.6	50.2	62.6	86.5	76.4	81.6	78.6	58.8	68.8
3	ಮಾಲೂರು Malur	69.7	47.5	58.7	83.1	69.7	76.5	71.5	50.4	61.1
4	ಮುಳಬಾಗಿಲು Mulabagilu	69.0	43.1	56.1	78.5	63.2	71.0	70.8	46.8	58.9
5	ಶ್ರೀನಿವಾಸಪುರ Srinivasapura	70.9	45.5	58.4	80.2	68.2	74.4	72.1	48.2	60.3
	ಒಟ್ಟು Total	70.8	46.4	58.7	84.2	71.9	78.2	74.7	53.4	64.2

ವಿಸ್ತೀರ್ಣ ಮತ್ತು ಜನಸಂಖ್ಯೆ-2

ಕಳೆದ 11 ದಶಕಗಳಲ್ಲಿ ಜನಸಂಖ್ಯಾ ಬೆಳವಣಿಗೆ / Population Growth since 11 Decades

ಕ್ರ. ಸಂ	ತಾಲ್ಲೂಕು	1901	1911	1921	1931	1941	1951	1961	1971	1981	1991	2001
Sl.No	Tauk	124	125	126	127	128	129	130	131	132	133	134
1	ಬಂಗಾರಪೇಟೆ Bangarpet	127585	145015	149986	154524	211029	250438	253985	273272	341066	387830	421437
2	ಕೋಲಾರ Kolar	80932	86486	92665	100917	111280	132162	154932	185136	244945	284079	342593
3	ಮಾಲೂರು Malur	58423	64966	63578	69199	77388	89774	101597	117309	144535	173860	207009
4	ಮುಳಬಾಗಿಲು Mulbagal	66899	68556	67163	74603	81423	93891	112749	136065	170682	202893	231302
5	ಶ್ರೀನಿವಾಸಪುರ Srinivasapura	58812	64170	62674	70568	74425	84542	98559	114781	143166	163196	184721
	ಒಟ್ಟು Total	392651	429193	436066	469811	555545	650807	721822	826563	1044394	1211858	1387062

2. ವಿಸ್ತೀರ್ಣ ಮತ್ತು ಜನಸಂಖ್ಯೆ Area and Population

ಕೋಲಾರ ಜಿಲ್ಲೆಯ ಸಂಬಾವನೀಯ ಜನಸಂಖ್ಯೆ ಅಂದಾಜು 2002 ರಿಂದ 2011

Projected Population of Kolar District from 2002 to 2011

ಕ್ರ.ಸಂ Sl. No	ತಾಲ್ಲೂಕು Taluk	2002			2003			2004		
		ಗ್ರಾಮೀಣ	ನಗರ	ಒಟ್ಟು	ಗ್ರಾಮೀಣ	ನಗರ	ಒಟ್ಟು	ಗ್ರಾಮೀಣ	ನಗರ	ಒಟ್ಟು
		135	136	137	138	139	140	141	142	143
1	ಬಂಗಾರಪೇಟೆ Bangarpet	228300	199600	427900	231000	203400	434400	233700	207300	441000
2	ಕೋಲಾರ Kolar	231400	116100	347500	234100	118300	352400	236800	120600	357400
3	ಮಾಲೂರು Malur	181300	28400	209700	183400	28900	212300	185600	29500	215100
4	ಮುಳಬಾಗಿಲು Mulbagal	189500	44900	234400	191700	45700	237400	193900	46600	240500
5	ಶ್ರೀನಿವಾಸಪುರ Srinivasapura	163700	23400	187100	165600	23900	189500	167500	24300	191800
	ಒಟ್ಟು Total	994200	412400	1406600	1005800	420200	1426000	1017500	428300	1445800

2. ವಿಸ್ತೀರ್ಣ ಮತ್ತು ಜನಸಂಖ್ಯೆ Area and Population

ಕೋಲಾರ ಜಿಲ್ಲೆಯ ಸಂಬಾವನೀಯ ಜನಸಂಖ್ಯೆ ಅಂದಾಜು 2002 ರಿಂದ 2011

Projected Population of Kolar District from 2002 to 2011

ಕ್ರ.ಸಂ sl. No	ತಾಲ್ಲೂಕು Taluk	2005			2006			2007		
		ಗ್ರಾಮೀಣ	ನಗರ	ಒಟ್ಟು	ಗ್ರಾಮೀಣ	ನಗರ	ಒಟ್ಟು	ಗ್ರಾಮೀಣ	ನಗರ	ಒಟ್ಟು
		144	145	146	147	148	149	150	151	152
1	ಬಂಗಾರಪೇಟೆ Bangarpet	236400	211300	447700	239200	215400	454600	242000	219500	461500
2	ಕೋಲಾರ Kolar	239600	122900	362500	242400	125300	367700	245300	127700	373000
3	ಮಾಲೂರು Malur	187800	30000	217800	190000	30600	220600	192200	315000	507200
4	ಮುಳಬಾಗಿಲು Mulbagal	196200	47500	243700	198500	48400	246900	200900	49400	250300
5	ಶ್ರೀನಿವಾಸಪುರ Srinivasapura	169500	24800	194300	171500	25300	196800	173500	25700	199200
	ಒಟ್ಟು Total	1029500	436500	1466000	1041600	445000	1486600	1053900	737300	1791200

2. ವಿಸ್ತೀರ್ಣ ಮತ್ತು ಜನಸಂಖ್ಯೆ Area and Population

ಕೋಲಾರ ಜಿಲ್ಲೆಯ ಸಂಬಾವನೀಯ ಜನಸಂಖ್ಯೆ ಅಂದಾಜು 2002 ರಿಂದ 2011

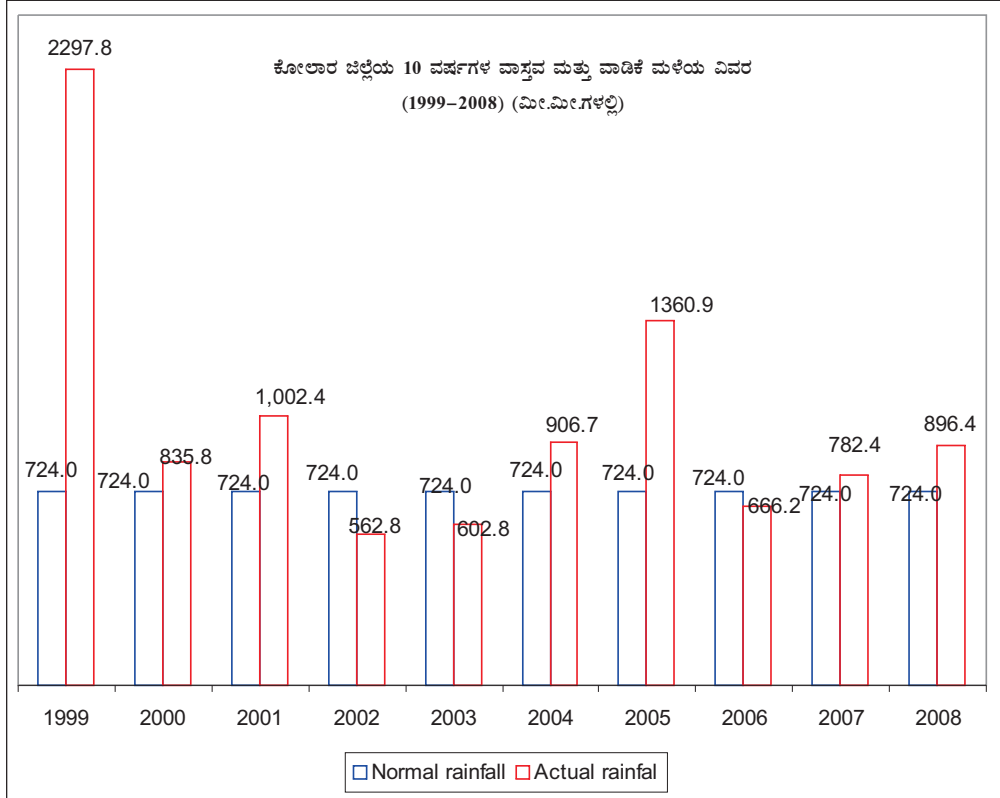
Projected Population of Kolar District from 2002 to 2011

ಕ್ರ.ಸಂ sl. No	ತಾಲ್ಲೂಕು Taluk	2008			2009			2010			2011		
		ಗ್ರಾಮೀಣ	ನಗರ	ಒಟ್ಟು	ಗ್ರಾಮೀಣ	ನಗರ	ಒಟ್ಟು	ಗ್ರಾಮೀಣ	ನಗರ	ಒಟ್ಟು	ಗ್ರಾಮೀಣ	ನಗರ	ಒಟ್ಟು
		153	154	155	156	157	158	159	160	161	162	163	164
1	ಬಂಗಾರಪೇಟೆ Bangarpet	244900	223700	468600	247800	228000	475800	250700	232400	483100	253600	236900	490500
2	ಕೋಲಾರ Kolar	248200	130200	378400	251100	132700	383800	254000	135200	389200	257000	137800	394800
3	ಮಾಲೂರು Malur	194500	31800	226300	196700	32400	229100	199100	33000	232100	201400	33700	235100
4	ಮುಳಬಾಗಿಲು Mulbagal	203200	50300	253500	205600	51300	256900	208000	52300	260300	210500	53300	263800
5	ಶ್ರೀನಿವಾಸಪುರ Srinivasapura	175500	26200	201700	177600	26700	204300	179700	27300	207000	181800	27800	209600
	ಒಟ್ಟು Total	1066300	462200	1528500	1078800	471100	1549900	1091500	480200	1571700	1104300	489500	1593800

ಮಳೆ

Rainfall - 3

ಕ್ರ. ಸಂ.	ತಾಲ್ಲೂಕು Taluk	ವ್ಯಕ್ತಿಯಾದ ಕೆಂ ದ್ರಗಲು		ಮಳೆ										ಮಳೆ ದಿವಸಗಳು				
		Raingauge Stations		Rainfall										Rainy Days				
		ಕಾರ್ಯ ನಿರ್ವಹಿಸುತ್ತಿರುವ Working	ಸ್ಥಗಿತಗೊಂಡಿರುವ Not Working	ವಾರ್ಷಿಕ ಮಳೆ (ಮಿ.ಮೀ) Normal Rainfall (in MMs) (1941-90)	1999	2000	ವಾರ್ಷಿಕ ಮಳೆ Actual Rainfall (in MMs) (2001-2008)										ವಾರ್ಷಿಕ Normal (1941-90) (in MMs)	ವಾರ್ಷಿಕ Actual (2008) (in MMs)
							2001	2002	2003	2004	2005	2006	2007	2008				
1	2	165	166	167	168	169	170	171	172	173	174	175	176	177	178	179		
1	ಬಂಗಾರಪೇಟೆ Bangarpet	8	0	704	737.0	908.0	995.9	440.8	572.4	725.0	1565.6	772.6	638.4	687.1	42	48		
2	ಕೋಲಾರ Kolar	6	0	735	888.0	838.8	1,105.6	540.1	548.8	980.8	1269.4	629.8	701.8	1061.8	42	62		
3	ಮಾಲೂರು Malur	4	0	693	838.8	750.5	965.8	694.7	761.3	1,041.8	1246.1	412.0	838.5	937.3	47	59		
4	ಮುಳಬಾಗಿಲು Mulbagal	3	4	743	8328.1	910.8	1,058.9	628.9	570.4	898.8	1547.8	742.9	805.4	992.5	42	63		
5	ಶ್ರೀನಿವಾಸಪುರ Srinivasapura	6	0	745	697.1	771.0	885.6	509.6	561.1	887.2	1175.6	773.7	927.7	803.6	44	31		
	ಒಟ್ಟು Total	27	4	3620	11489	4179.1	5,011.8	2,814.1	3,014.0	4,533.6	6804.5	3331	3911.8	4482.3	217	263		
	ಸರಾಸರಿ Average	-	-	724.0	2,297.8	835.8	1,002.4	562.8	602.8	906.7	1,360.9	666.2	782.4	896.4	43.4	52.6		



ಕೋಲಾರ ಜಿಲ್ಲೆ ಅಂತರ್ಜಲಕ್ಕೆ ಸಂಬಂಧಿಸಿದ ಮಾಹಿತಿ / Ground Water Level in Kolar District

ಕ್ರ. ಸಂ SI. No	ತಾಲ್ಲೂಕು Taluk	ಅಕ್ಷಾಂಶ Latitude	ರೇಖಾಂಶ Longitude	ಸಮುದ್ರ ಮಟ್ಟದಿಂದ ಎತ್ತರ (ಮೀ.ಗಳಲ್ಲಿ) M A S L	ಅಂತರ್ಜಲ ಮಟ್ಟ ನೀರಾವರಿ ಪ್ರದೇಶ		ಭೂ ಮಟ್ಟದಿಂದ ಖುಷ್ಕಿ ಪ್ರದೇಶ		ವರ್ಗೀಕರಣ Classificati on	ಅಂತರ್ಜಲ ಲಭ್ಯತೆ ಹೆ.ಮೀ.ಗಳಲ್ಲಿ
					ಕನಿಷ್ಠ ಮೀ. Minimum	ಗರಿಷ್ಠ ಮೀ. Maximam	ಕನಿಷ್ಠ ಮೀ. Minimum	ಗರಿಷ್ಠ ಮೀ. Maximam		
1	2	180	181	182	183	184	185	186	187	188
1	ಬಂಗಾರಪೇಟೆ Bangarpet	12.59	78.10	732.00	4.53	55.80	4.53	55.80	O.E	-
2	ಕೋಲಾರ Kolar	78.08	30.08	844.30	1.65	81.76	1.65	81.76	O.E	-
3	ಮಾಲೂರು Malur	12.59	77.56	901.90	9.73	42.10	9.73	42.10	O.E	-
4	ಮುಳಬಾಗಿಲು Mulbagal	13.10	75.30	840.33	2.00	27.30	2.00	27.30	O.E	-
5	ಶ್ರೀನಿವಾಸಪುರ Srinivasapura	13.20	78.13	805.00	4.71	44.10	4.71	44.10	O.E	-
ಸರಾಸರಿ Average		-	-	-	4.52	50.21	4.52	50.21	O.E	-

S Safe
S.C Sami Critical
C Critical
OE Over Exploited

ವ್ಯವಸಾಯ - 4
Agriculture - 4

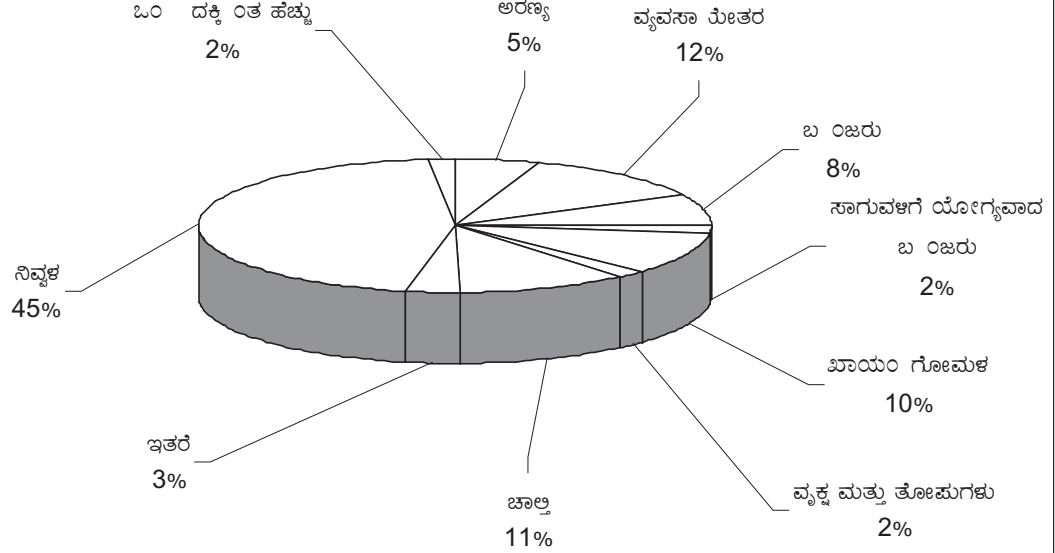
ಕ್ರ.ಸಂ Sl. No.	ತಾಲ್ಲೂಕು Taluk	ಭೂಮಿ ಯ ಬಳಕೆ 2007.08 Land utilisation 2007.08 (Hectares)								
		ಸಾಗುವಳಿಗೆ ಲಭ್ಯವಿಲ್ಲದಿರುವ ಭೂಮಿ Land not available for cultivation			ಸಾಗುವಳಿ ಮಾಡದಿರುವ ಇತರ ಭೂಮಿ Other uncultivated land					
		ಭೌಗೋಳಿಕ ವಿಸ್ತೀರ್ಣ Geographical Area	ಅರಣ್ಯ Forest	ವ್ಯವಸಾಯ ಯೋಗ್ಯತೆ Non-Agricultural	ಬಂಜರು Barren	ಒಟ್ಟು Total	ಸಾಗುವಳಿಗೆ ಯೋಗ್ಯವಾದ ಬಂಜರು Cultivable-waste	ಶಾಶ್ವತ ಗೋಮಳ Permanent Pasture	ವೃಕ್ಷ ಮತ್ತು ತೋಟಗಾರಿಕೆ Trees and Grows	ಒಟ್ಟು Total
1	2	189	190	191	192	193	194	195	196	197
1	ಬಂಗಾರಪೇಟೆ Bangarpet	74,520	2,758	7,435	8,982	19,175	1,407	5,495	411	7,313
2	ಕೋಲಾರ Kolar	69,210	4,633	10,897	3,807	19,337	405	2,672	1,270	4,348
3	ಮಾಲೂರು Malur	63,166	1,560	8,258	1,907	11,725	2,399	10,742	742	13,883
4	ಮುಳಬಾಗಿಲು Mulbagal	82,246	2,122	10,692	4,714	17,528	1,218	10,511	2,954	14,683
5	ಪ್ರೀನಿವಾಸಪುರ Srinivasapura	85,824	9,547	8,395	9,460	27,402	968	9,998	1,632	12,598
	ಒಟ್ಟು Total	374,966	20,620	45,677	28,870	95,167	6,397	39,418	7,009	52,825

ಭೂಮಿ ಯ ಬಳಕೆ
Agriculture - 4

Land utilisation (in Hectares) (P)

ಕ್ರ. ಸಂ SI.No.	ತಾಲ್ಲೂಕು Taluk	ಬೀಜ ಭೂಮಿ Fallow Land			ಬಿತ್ತನೆಯಾದ ಪ್ರದೇಶ Area Sown		
		ಜಾಲ Current	ಇತರೆ Others	ಒಟ್ಟು Total	ನಿವೃತ್ತ NET	ಒಂದಕ್ಕಿಂತ ಹೆಚ್ಚು More than once	ಒಟ್ಟು Total
1	2	198	199	200	201	202	203
1	ಬಂಗಾರಪೇಟೆ Bangarpet	12,823	1,200	14,023	34009	1433	35442
2	ಕೋಲಾರ Kolar	11,920	1,597	13,517	32009	1529	33538
3	ಮಾಲೂರು Malur	3,632	2,794	6,426	31132	1239	32371
4	ಮುಳಬಾಗಿಲು Mulbagal	5,963	3,979	9,942	40093	1223	41316
5	ಶ್ರೀನಿವಾಸಪುರ Srinivasapura	6,963	3,243	10,206	35618	1070	36688
	ಒಟ್ಟು Total	41,301	12,813	54,114	172,861	6,494	179,355

ಭೂಮಿಯ ಉಪಯೋಗ- 2007-08



ವ್ಯವಸಾಯ - 4

Agriculture - 4

ಭೂ ಹಿಡುವಳಿಗಳು ಮತ್ತು ವಿಸ್ತೀರ್ಣ (2005.06)

Agricultural Land holdings & Area (2005.06)

ಅತಿ ಸಣ್ಣ Marginal (Below I Ha.)

ಕ್ರ.ಸಂ SI. No.	ತಾಲ್ಲೂರು Taluk	ಪರಿಶಿಷ್ಟ ಜಾತಿ							
		Scheduled Caste		ಪರಿಶಿಷ್ಟ ಪಂಗಡ		ಇತರೆ		ಒಟ್ಟು	
				Scheduled Tribe		others		Total	
		ಸಂಖ್ಯೆ	ವಿಸ್ತೀರ್ಣ	ಸಂಖ್ಯೆ	ವಿಸ್ತೀರ್ಣ	ಸಂಖ್ಯೆ	ವಿಸ್ತೀರ್ಣ	ಸಂಖ್ಯೆ	ವಿಸ್ತೀರ್ಣ
		Number	Area	Number	Area	Number	Area	Number	Area
1	2	204	205	206	207	208	209	210	211
1	ಬಂಗಾರಪೇಟೆ Bangarpet	5,968	3,027	739	394	17,587	8599	24294	12020
2	ಕೋಲಾರ Kolar	5,840	2,797	1354	599	22,408	9869	29602	13265
3	ಮಾಲೂರು Malur	4,705	2,188	1997	932	21,347	9105	28049	12225
4	ಮುಳಬಾಗಿಲು Mulbagal	6,013	3,030	837	419	20,891	9148	27741	12597
5	ಶ್ರೀನಿವಾಸಪುರ Srinivasapura	4,712	2,261	2495	1,132	15,613	6790	22820	10183
	ಒಟ್ಟು Total	27,238	13,303	7,422	3,476	97,846	43,511	132,506	60,290

ವ್ಯವಸಾಯ - 4

Agriculture - 4

ಕ್ರ.ಸಂ SI. No.	ತಾಲ್ಲೂಕು Taluk	ಭೂ ಹಿಡುವಳಿಗಳು ಮತ್ತು ವಿಸ್ತೀರ್ಣ (2005.06)							
		Agricultural Land holdings & Area (2005.06)							
		ಸಣ್ಣ Small (1-2 Ha.)							
		ಪರಿಶಿಷ್ಟ ಜಾತಿ Scheduled Caste		ಪರಿಶಿಷ್ಟ ಪಂಗಡ Scheduled Tribe		ಇತರೆ others		ಒಟ್ಟು Total	
		ಸಂಖ್ಯೆ Number	ವಿಸ್ತೀರ್ಣ Area	ಸಂಖ್ಯೆ Number	ವಿಸ್ತೀರ್ಣ Area	ಸಂಖ್ಯೆ Number	ವಿಸ್ತೀರ್ಣ Area	ಸಂಖ್ಯೆ Number	ವಿಸ್ತೀರ್ಣ Area
1	2	212	213	214	215	216	217	218	219
1	ಬಂಗಾರಪೇಟೆ Bangarpet	2,180	2,926	328	442	8,164	11156	10672	14524
2	ಕೋಲಾರ Kolar	1,701	2,343	446	620	7,663	10735	9810	13698
3	ಮಾಲೂರು Malur	1,251	1,678	639	893	7,194	9918	9084	12489
4	ಮುಳಬಾಗಿಲು Mulbagal	2,241	3,075	262	496	8,099	11222	10702	14793
5	ಶ್ರೀನಿವಾಸಪುರ Srinivasapura	1,326	1,843	812	1,137	5,334	7587	7472	10567
	ಒಟ್ಟು Total	8,699	11,865	2,487	3,588	36,454	50,618	47,740	66,071

ವ್ಯವಸಾಯ - 4

Agriculture - 4

ಕ್ರ.ಸಂ SI. No.	ತಾಲ್ಲೂಕು Taluk	ಭೂ ಹಿಡುವಳಿಗಳು ಮತ್ತು ವಿಸ್ತೀರ್ಣ (2005.06)							
		Agricultural Land holdings & Area (2005.06)							
		ಅರೆಮಾಧ್ಯಮ Semi Medium(2-4 Ha.)							
		ಪರಿಶಿಷ್ಟ ಜಾತಿ Scheduled Caste		ಪರಿಶಿಷ್ಟ ಪಂಗಡ Scheduled Tribe		ಇತರೆ others		ಒಟ್ಟು Total	
		ಸಂಖ್ಯೆ Number	ವಿಸ್ತೀರ್ಣ Area	ಸಂಖ್ಯೆ Number	ವಿಸ್ತೀರ್ಣ Area	ಸಂಖ್ಯೆ Number	ವಿಸ್ತೀರ್ಣ Area	ಸಂಖ್ಯೆ Number	ವಿಸ್ತೀರ್ಣ Area
1	2	220	221	222	223	224	225	226	227
1	ಬಂಗಾರಪೇಟೆ Bangarpet	1,010	2,565	201	514	5,021	13198	6232	16277
2	ಕೋಲಾರ Kolar	542	1,423	178	474	3,920	10613	4640	12510
3	ಮಾಲೂರು Malur	480	1,259	247	668	3,592	9675	4319	11602
4	ಮುಳಬಾಗಿಲು Mulbagal	671	1,752	137	365	4,014	10816	4822	12933
5	ಶ್ರೀನಿವಾಸಪುರ Srinivasapura	433	1,147	267	701	2,799	7582	3499	9430
	ಒಟ್ಟು Total	3,136	8,146	1,030	2,722	19,346	51,884	23,512	62,752

ವ್ಯವಸಾಯ - 4

Agriculture - 4

ಭೂ ಹಿಡುವಳಿಗಳು ಮತ್ತು ವಿಸ್ತೀರ್ಣ (2005.06)

Agricultural Land holdings & Area (2005.06)

ಮಾಧ್ಯಮ Medium(4-10 Ha.)

ಕ್ರ.ಸಂ SI. No.	ತಾಲ್ಲೂಕು Taluk	ಪರಿಶಿಷ್ಟ ಜಾತಿ							
		Scheduled Caste		ಪರಿಶಿಷ್ಟ ಪಂಗಡ		ಇತರೆ		ಒಟ್ಟು	
		Scheduled Caste		Scheduled Tribe		others		Total	
		ಸಂಖ್ಯೆ	ವಿಸ್ತೀರ್ಣ	ಸಂಖ್ಯೆ	ವಿಸ್ತೀರ್ಣ	ಸಂಖ್ಯೆ	ವಿಸ್ತೀರ್ಣ	ಸಂಖ್ಯೆ	ವಿಸ್ತೀರ್ಣ
		Number	Area	Number	Area	Number	Area	Number	Area
1	2	228	229	230	231	232	233	234	235
1	ಬಂಗಾರಪೇಟೆ Bangarpet	278	1,429	50	269	2,268	12194	2596	13892
2	ಕೋಲಾರ Kolar	108	570	47	245	1,314	7411	1469	8226
3	ಮಾಲೂರು Malur	83	446	50	272	1,339	7558	1472	8276
4	ಮುಳಬಾಗಿಲು Mulbagal	168	934	34	183	1,417	8021	1619	9138
5	ಶ್ರೀನಿವಾಸಪುರ Srinivasapura	171	975	104	596	1,226	7198	1501	8769
	ಒಟ್ಟು Total	808	4,354	285	1,565	7,564	42,382	8,657	48,301

ವ್ಯವಸಾಯ - 4

Agriculture - 4

ಭೂ ಹಿಡುವಳಿಗಳು ಮತ್ತು ವಿಸ್ತೀರ್ಣ (2005.06)

Agricultural Land holdings & Area (2005.06)

ಒಟ್ಟು Total

ಕ್ರ.ಸಂ Sl. No.	ತಾಲ್ಲೂಕು Taluk	ಒಟ್ಟು Total							
		ಪರಿಶಿಷ್ಟ ಜಾತಿ		ಪರಿಶಿಷ್ಟ ಪಂಗಡ		ಇತರೆ		ಒಟ್ಟು	
		Scheduled Caste		Scheduled Tribe		others		Total	
		ಸಂಖ್ಯೆ	ವಿಸ್ತೀರ್ಣ	ಸಂಖ್ಯೆ	ವಿಸ್ತೀರ್ಣ	ಸಂಖ್ಯೆ	ವಿಸ್ತೀರ್ಣ	ಸಂಖ್ಯೆ	ವಿಸ್ತೀರ್ಣ
		Number	Area	Number	Area	Number	Area	Number	Area
1	2	244	245	246	247	248	249	250	251
1	ಬಂಗಾರಪೇಟೆ Bangarpet	9,460	10,232	1319	1,630	33,391	49504	44170	61366
2	ಕೋಲಾರ Kolar	8,193	7,160	2027	1,962	35,420	40249	45640	49371
3	ಮಾಲೂರು Malur	6,521	5,591	2934	2,775	33,592	37870	43047	46236
4	ಮುಳಬಾಗಿಲು Mulbagal	9,099	8,877	1370	1,463	34,555	41028	45024	51368
5	ಶ್ರೀನಿವಾಸಪುರ Srinivasapura	6,657	6,443	3689	3,711	25,181	32175	35527	42329
	ಒಟ್ಟು Total	39,930	38,303	11,339	11,541	162,139	200,826	213,408	250,670

ವ್ಯವಸಾಯ - 4

Agriculture - 4

ಕ್ರ. ಸಂ Sl. No.	ತಾಲ್ಲೂಕು Taluk	ನೀರಾವರಿ ಯಾದ ನಿವ್ವಳ ಪ್ರದೇಶ Net area irrigated (Hectares) (P) 2007.08						
					ಕೂಳವೆ	ಏತ	ಇತರೆ	
		ಕಾಲುವೆಗಳ ಂದ	ಕೆರೆಗಳ ಂದ	ಬಾವಿಗಳ ಂದ	ಬಾವಿಗಳು	ನೀರಾವರಿ	ಮೂಲಗಳಂ ದ	ಒ ಟ್ತು
		Canals	Tanks	Wells	Borewells	Lift Irrigation	Other Sources	Total
1	2	252	253	254	255	256	257	258
1	ಬಂಗಾರಪೇಟೆ Bangarpet	-	-	-	6390	-	-	6,390
2	ಕೋಲಾರ Kolar	-	-	-	8756	-	-	8,756
3	ಮಾಲೂರು Malur	-	-	-	6676	-	-	6,676
4	ಮುಳಬಾಗಿಲ Mulbagal	-	-	-	5748	-	-	5,748
5	ಶ್ರೀನಿವಾಸಪುರ Srinivasapura	-	-	-	3520	-	-	3,520
	ಒಟ್ಟು Total	-	-	-	31,090	-	-	31,090

Agriculture - 4

ವ್ಯವಸಾಯ - 4

ಕ್ರ. ಸಂ Sl.No.	ತಾಲ್ಲೂಕು Taluk	2007-08 Cereals ಏಕದಳ ಧಾನ್ಯಗಳು					ಗೋಧಿ Wheat	ಇತರ ಏಕದಳ ಧಾನ್ಯಗಳು ಮತ್ತು ಉಪತ್ಯಾಜ ಬೆಳೆಗಳು Other cereals & Minor Millets	ಒಟ್ಟು ಏಕದಳ ಧಾನ್ಯಗಳು ಮತ್ತು ಉಪತ್ಯಾಜ ಬೆಳೆಗಳು Total Cereals & Minor Millets (In Hect)
		ಭತ್ತ Paddy	ರಾಗಿ Ragi	ಜೋಳ Jowar	ಸಜ್ಜೆ Bajra	ಮುಸುಕಿನ ಜೋಳ Maize			
1	2	259	260	261	262	263	264	265	266
1	ಬಂಗಾರಪೇಟೆ Bangarpet	1,774	16,585	-	3	196	-	30	18,588
2	ಕೋಲಾರ Kolar	751	12,611	-	-	119	-	-	13,481
3	ಮಾಲೂರು Malur	506	11,820	-	-	223	-	-	12,549
4	ಮುಳಬಾಗಿಲು Mulbagal	1,455	11,838	-	30	335	-	15	13,673
5	ಶ್ರೀನಿವಾಸಪುರ Srinivasapura	1,074	7,836	-	6	168	-	8	9,092
	ಒಟ್ಟು Total	5,560	60,690	-	39	1,041	-	53	67,383

Agriculture - 4

ವ್ಯವಸಾಯ - 4

ಕ್ರ. ಸಂ SI. No.	ತಾಲ್ಲೂಕು Taluk	2007-08 Pulses ದ್ವಿದಳ ಧಾನ್ಯಗಳು				ಒಟ್ಟು ಅಹಾರ ಧಾನ್ಯಗಳು Total food grains	ಎಣ್ಣೆ ಕಾಳುಗಳು 2007-08 Oil seed				ಒಟ್ಟು ಹಣ್ಣುಗಳು Total Fruites	ಒಟ್ಟು ತರಕಾರಿಗಳು Total Vegetables
		ಕಡಲೆ Gram	ತೂಗರಿ Tur	ಇತರೆ ದ್ವಿದಳ ಧಾನ್ಯಗಳು Other Pulses	ಒಟ್ಟು ದ್ವಿದಳ ಧಾನ್ಯಗಳು Total Pulses		ನೆಲಗಡಲೆ Groundnut	ಸೂರ್ಯಕಾಂಠಿ Sunflower	ಇತರೆ Others	ಒಟ್ಟು Total Oilseeds		
1	2	267	268	269	270	271	272	273	274	275	276	277
1	ಬಂಗಾರಪೇಟೆ Bangarpet	-	980	1,686	2,666	21254	1568	25	39	1632	3104	2515
2	ಕೋಲಾರ Kolar	-	375	1,030	1,405	14886	296	1	5	302	4163	4858
3	ಮಾಲೂರು Malur	-	350	1,911	2,261	14810	460	2	40	502	2477	3651
4	ಮುಳಬಾಗಿಲು Mulbagal	-	740	3,660	4,400	18073	6255	35	80	6370	8846	3027
5	ಶ್ರೀನಿವಾಸಪುರ Srinivasapura	-	750	1,086	1,836	10928	2292	54	55	2401	17508	1655
	ಒಟ್ಟು Total	-	3,195	9,373	12,568	79,951	10,871	117	219	11,207	36,098	15,706

Agriculture - 4

ವ್ಯವಸಾಯ - 4

2007-08

ಕ್ರ. ಸಂ Sl.No.	ತಾಲ್ಲೂಕು Taluk	Sugar Crops ಕಬ್ಬು Sugarcane	Other Non - Food Crops ಇತರ ಅಪಾರೇತರ ಬೆಳೆಗಳು				ಒಟ್ಟು ಬೆಳೆಗಳು(ಹೆ) Total crops (in hect)
			ತಂ ಬಾಕು Tobacco	ಹತ್ತಿ Cotton	ಇತರೆ Others	ಒಟ್ಟು Total	
1	2	278	279	280	281	282	283
1	ಬಂಗಾರಪೇಟೆ Bangarpet	250	-	-	-	-	35442
2	ಕೋಲಾರ Kolar	1	-	-	-	-	33538
3	ಮಾಲೂರು Malur	3	-	-	-	-	32371
4	ಮುಳಬಾಗಿಲು Mulbagal	98	-	-	-	-	41316
5	ಶ್ರೀನಿವಾಸಪುರ Srinivasapura	-	-	-	-	-	36688
	ಒಟ್ಟು Total	352	-	-	-	-	179355

ವ್ಯವಸಾಯ-4

ರಾಸಾಯನಿಕ ಗೊಬ್ಬರಗಳ ವಿತರಣೆ

Distribution of fertilizers 2008.09 (in Tonnes)

ಕ್ರ. ಸಂ SI.No.	ತಾಲ್ಲೂಕು Taluk	ನಾರಜನಕ N	ರಂಜಕ P	ಪೋಟ್ಯಾಷ್ K	ಒಟ್ಟು Total
1	2	284	285	286	287
1	ಬಂಗಾರಪೇಟೆ Bangarpet	3,886	2,266	1,724	7,876
2	ಕೋಲಾರ Kolar	6,748	4,445	2,090	13,283
3	ಮಾಲೂರು Malur	2,585	1,674	1,050	5,309
4	ಮುಳಬಾಗಿಲು Mulbagal	1,959	1,194	919	4,072
5	ಶ್ರೀನಿವಾಸಪುರ Srinivasapura	1,684	1,568	983	4,235
	ಒಟ್ಟು Total	16,862	11,147	6,766	34,775

Sericulture - 5 2008.09

ರೇಷ್ಮೆ - 5 2008.09

ಕ್ರ. ಸಂ Sl.No.	ತಾಲ್ಲೂಕು Taluk	ಹಿಮ್ಮು ನೇರಳೆ ಬೆಳೆ ವಿಸ್ತೀರ್ಣ Area under Mulberry (Ha.)	ರೇಷ್ಮೆಗೂಡು ಉತ್ಪಾದನೆ Cocoon Pro- duction (tonnes)	ಕಸುಬು ಕೈಗೊಂಡ ರೈತರ ಸ್ಥಂಭ್ಯ No. of Farmers engaged in the occupation	ಉತ್ಪಾದಿಸಿದ ರೇಷ್ಮೆಯ ಮೌಲ್ಯ ಲಕ್ಷ ರೂ.ಗಳಲ್ಲಿ Value of Silk produced (Rs in Lakhs)
1	2	288	289	290	291
1	ಬಂಗಾರಪೇಟೆ Bangarpet	2284.24	1895.984	4312	2560
2	ಕೋಲಾರ Kolar	5162.22	4874.354	7431	6590
3	ಮಾಲೂರು Malur	990.52	1220.210	2055	1650
4	ಮುಳಬಾಗಿಲು Mulbagal	2069.69	2027.561	4135	2740
5	ಶ್ರೀನಿವಾಸಪುರ Srinivasapura	1923.74	1845.037	3343	2490
	ಒಟ್ಟು Total	12430.41	11863.146	21276	16030

ಪಸುಪಾಲನೆ - 6

Animal Husbandry - 6

ಕ್ರ.ಸಂ Sl.No.	ತಾಲ್ಲೂಕು Taluk	ಜಾನುವಾರು ಗಣತಿ Livestock census 2007								
		ದನಕರುಗಳು Cattle				ಎಮ್ಮೆಗಳು Buffaloes	ಕುರಿಗಳು Sheep			ಒಟ್ಟು Total
		ಸ್ಥಳೀಯ Indigenous	ವಿದೇಶಿ ತಳ Exotic	ಮಿಶ್ರ ತಳ Cross Breed	ಒಟ್ಟು Total		ಸ್ಥಳೀಯ Indigenous	ವಿದೇಶಿ ತಳ Exotic	ಮಿಶ್ರ ತಳ Cross Breed	
1	2	292	293	294	295	296	297	298	299	300
1	ಬಂಗಾರಪೇಟೆ Bangarpet	25,565	-	35,139	60,704	5890	90053	-	-	95,943
2	ಕೋಲಾರ Kolar	11,916	-	31,074	42,990	21470	71653	-	-	93,123
3	ಮಾಲೂರು Malur	13,426	-	16,905	30,331	6101	37248	-	-	43,349
4	ಮುಳಬಾಗಿಲು Mulbagal	19,136	-	41,621	60,757	6582	80632	-	-	87,214
5	ಶ್ರೀನಿವಾಸಪುರ Srinivasapura	20,269	-	26,969	47,238	9812	87460	-	-	97,272
	ಒಟ್ಟು Total	90,312	-	151,708	242,020	49,855	367,046	-	-	416,901

ಪಸುಪಾಲನೆ - 6

Animal Husbandry - 6

ಜಾನುವಾರು ಗಣತಿ											
Livestock census 2007											
ಕ್ರ.ಸಂ	ತಾಲ್ಲೂಕು	ಹಂದಿಗಳು							ಒಟ್ಟು		
Sl.No.	Taluk	Pigs							ಜಾನುವಾರುಗಳು		ಕೋಳಿಗಳು
		ಮೇಕೆಗಳು	ಸ್ಥಳೀಯ	ವಿದೇಶಿ ತಳಿ	ಮಿಶ್ರ ತಳಿ	ಒಟ್ಟು	ಮೂಲಗಳು	ನಾಯಿಗಳು	ಇತರೆ	Total	
		Goats	Indigenous	Exotic	Cross Breed	Total	Rabbits	Dogs	Others	Livestock	Poultry
1	2	301	302	303	304	305	306	307	308	309	310
1	ಬಂಗಾರಪೇಟೆ Bangarpet	25,260	296	-	-	296	34	13739	47	196023	239160
2	ಕೋಲಾರ Kolar	19,629	385	-	-	385	38	10086	49	166300	1084122
3	ಮಾಲೂರು Malur	12,611	111	-	-	111	212	5740	12	92366	984470
4	ಮುಳಬಾಗಿಲು Mulbagal	9,887	674	-	-	674	21	14700	60	173313	750445
5	ಶ್ರೀನಿವಾಸಪುರ Srinivasapura	20,875	1,500	-	-	1,500	0	6707	7	173599	349339
	ಒಟ್ಟು Total	88,262	2,966	-	-	2,966	305	50,972	175	801,601	3,407,536

ಪಸುಪಾಲನೆ - 6

Animal Husbandry - 6

ಪಶುವೈದ್ಯ ಶಾಲೆಗಳು

Veterinary Institutions as on 31.03.2009

ಕ್ರ.ಸಂ Si.No.	ತಾಲ್ಲೂಕು Taluk	ವೈದ್ಯಕೀಕ ಶಾಲೆಗಳು						ಒಟ್ಟು ಕೂಡಿದ ಮೀನುಗಳು (M.Tonnes) Fish Catch * (M.Tonnes)	ಮಂಜುಗಡ್ಡೆ ಕಾರ್ಖಾನೆಗಳು Ice Plants *		ಶೀಘ್ರಲೇಖಕರಣ ಕೆಲವು Cold Storage *	
		ಆಸ್ಪತ್ರೆಗಳು Hospitals	ಚಿಕಿತ್ಸಾಲಯಗಳು Dispensaries	ಪ್ರಾಥಮಿಕ ಪಶುವೈದ್ಯ ಕೇಂದ್ರಗಳು Primary Veterinary Centres	ಸಂಚಾರಿ ಚಿಕಿತ್ಸಾಲಯಗಳು Mobile Dispensaries	ಕೃತಕ ಗರ್ಭದಾರಣ ಕೇಂದ್ರಗಳು Artificial Insemination Centres	ಒಟ್ಟು Total		ಸಂಖ್ಯೆ No.	ಸಾಮರ್ಥ್ಯ Capacity (M.Tonnes)	ಸಂಖ್ಯೆ No.	ಸಾಮರ್ಥ್ಯ Capacity (M.Tonnes)
1	2	311	312	313	314	315	316	317	318	319	320	321
1	ಬಂಗಾರಪೇಟೆ Bangarpet	2	10	5	1	2	20	150	-	-	-	-
2	ಕೋಲಾರ Kolar	2	11	10	1	-	24	100	-	-	-	-
3	ಮಾಲೂರು Malur	2	10	3	1	5	21	75	-	-	-	-
4	ಮುಳಬಾಗಿಲ Mulbagal	1	11	4	1	5	22	150	-	-	-	-
5	ಶ್ರೀನಿವಾಸಪುರ Srinivasapura	2	12	4	1	-	19	25	-	-	-	-
	ಒಟ್ಟು Total	9	54	26	5	12	106	500	-	-	-	-

Source : * Fisheries Dept , Sr. Assistant Director of Fisheries or Fish Farmer Development Agency (FFDA)

Industries - 7

ಕಾರ್ಖಾನೆಗಳು

Factories**Number of Factories as on 31.03.2009**

ಕ್ರ.ಸಂ SI.No.	ತಾಲ್ಲೂಕು Taluk	ಬಟ್ಟೆ Textiles	ರಾಸಾಯನಿಕ Chemical	ಇಂಜಿನಿಯರಿಂಗ್ Engineering	ಇತರೆ Others	ಒಟ್ಟು Total	ಉದ್ಯೋಗಿಗಳು Employees
1	2	322	323	324	325	326	327
1	ಬಂಗಾರಪೇಟೆ Bangarpet	-	2	6	16	24	12696
2	ಕೋಲಾರ Kolar	0	2	2	26	30	2406
3	ಮಾಲೂರು Malur	1	11	9	112	133	7424
4	ಮುಳಬಾಗಿಲು Mulbagal	-	-	-	5	5	230
5	ಶ್ರೀನಿವಾಸಪುರ Srinivasapura	-	-	-	2	2	310
	ಒಟ್ಟು Total	1	15	17	161	194	23,066

ಕಾರ್ಖಾನೆಗಳು-7

Small Scale Industries ಸಣ್ಣ ಕೈಗಾರಿಕೆಗಳು

ಜಿಲ್ಲಾ ಕೈಗಾರಿಕಾ ಕೇಂದ್ರಗಳಲ್ಲಿ ಅಂತ್ಯ ತ್ಯಕ್ತ ನೋಂದಾಯಿಸಲ್ಪಟ್ಟ ಸಣ್ಣ ಪ್ರಮಾಣದ ಕೈಗಾರಿಕೆಗಳ ಸಂಖ್ಯೆ

No. of small scale units registered in District Industrial Centre till the end of **31-03-2009**

ಕ್ರ. ಸಂ SI. No.	ತಾಲ್ಲೂಕು Taluk	ಜಿಲ್ಲಾ ಕೈಗಾರಿಕಾ ಕೇಂದ್ರಗಳಲ್ಲಿ ಅಂತ್ಯ ತ್ಯಕ್ತ ನೋಂದಾಯಿಸಲ್ಪಟ್ಟ ಸಣ್ಣ ಪ್ರಮಾಣದ ಕೈಗಾರಿಕೆಗಳ ಸಂಖ್ಯೆ									
		ಅಟೋಮೋಬೈಲ್		ಎಲೆಕ್ಟ್ರಿಕಲ್ ಮತ್ತು ಎಲೆಕ್ಟ್ರಾನಿಕ್ಸ್		ಕೆಮಿಕಲ್ಸ್		ಫೆರ್ರಸ್ ಮತ್ತು ನಾನ್ ಫೆರ್ರಸ್		ಆಹಾರ ಮತ್ತು ಮಾದಕ ವಸ್ತುಗಳು	
		Automobiles		Electrical & Electronics		Chemicals		Ferrous & Non-Ferrous		Food & Intoxicants	
		ಸಂಖ್ಯೆ	ಕೆಲಸಗಾರರು	ಸಂಖ್ಯೆ	ಕೆಲಸಗಾರರು	ಸಂಖ್ಯೆ	ಕೆಲಸಗಾರರು	ಸಂಖ್ಯೆ	ಕೆಲಸಗಾರರು	ಸಂಖ್ಯೆ	ಕೆಲಸಗಾರರು
		No.	Workers	No.	Workers	No.	Workers	No.	Workers	No.	Workers
1	2	328	329	330	331	332	333	334	335	336	337
1	ಬಂಗಾರಪೇಟೆ Bangarpet	-	-	1	2	-	-	2	304	6	32
2	ಕೋಲಾರ Kolar	-	-	-	-	1	7	3	11	3	214
3	ಮಾಲೂರು Malur	-	-	2	18	1	90	3	84	2	23
4	ಮುಳಬಾಗಿಲು Mulbagal	7	26	1	3	3	16	-	-	-	-
5	ಶ್ರೀನಿವಾಸಪುರ Srinivasapura	1	2	2	3	1	5	-	-	-	-
	ಒಟ್ಟು Total	8	28	6	26	6	118	8	399	11	269

Source : District Industries centre

ಕಾರ್ಖಾನೆಗಳು - 7

ಜಿಲ್ಲಾ ಕೈಗಾರಿಕಾ ಕಛಿ ಂಢ್ರಗಳಲ್ಲಿ ಅ ಂತ್ಯಕ್ಕೆ ನೂಂಂ ದಾಯಿಸಲ್ಪಟ್ಟ ಸಣ್ಣ ಕೈಗಾರಿಕಾ ಘಟಕಗಳು

No. of small scale units registered in District Industrial Centre till the end of 31-03-2009

ಕ್ರ.ಸಂ Sl.No.	ತಾಲ್ಲೂಕು Taluk	No. of small scale units registered in District Industrial Centre till the end of 31-03-2009									
		ಗ್ಲಾಸ್ ಮತ್ತು ಸಿರಾಮಿಕ್ಸ್		ಜಾಬ್ ವರ್ಕ್ಸ್ ಮತ್ತು ರಿಪೇರಿ		ಚರ್ಮ		ಮೆಕ್ಯಾನಿಕಲ್ ಇಂಜಿನಿಯರಿಂಗ್		ಕಾಗದ ಮತ್ತು ಮುದ್ರಣ	
		Glass & Ceramics		Job Works & Repairs		Leather		Mechanical Engineering		Paper & Printing	
		ಸಂಖ್ಯೆ	ಕೆಲಸಗಾರರು	ಸಂಖ್ಯೆ	ಕೆಲಸಗಾರರು	ಸಂಖ್ಯೆ	ಕೆಲಸಗಾರರು	ಸಂಖ್ಯೆ	ಕೆಲಸಗಾರರು	ಸಂಖ್ಯೆ	ಕೆಲಸಗಾರರು
		No.	Workers	No.	Workers	No.	Workers	No.	Workers	No.	Workers
1	2	338	339	340	341	342	343	344	345	346	347
1	ಬಂಗಾರಪೇಟೆ Bangarpet	2	25	46	95	-	-	2	6	1	4
2	ಕೋಲಾರ Kolar	6	49	12	42	3	3	-	-	4	32
3	ಮಾಲೂರು Malur	13	193	23	71	2	2	4	63	3	46
4	ಮುಳಬಾಗಿಲು Mulbagal	5	59	15	53	-	-	6	25	-	-
5	ಶ್ರೀನಿವಾಸಪುರ Srinivasapura	2	17	15	56	-	-	3	13	1	3
	ಒಟ್ಟು Total	28	343	111	317	5	5	15	107	9	85

ಕಾರ್ಖಾನೆಗಳು - 7

ಜಿಲ್ಲಾ ಕೈಗಾರಿಕಾ ಕೇಂದ್ರಗಳಲ್ಲಿ ಅಂತ್ಯಕ್ಕೆ ನೋಂದಾಯಿಸಲ್ಪಟ್ಟ ಸಣ್ಣ ಕೈಗಾರಿಕಾ ಘಟಕಗಳು

No. of small scale units registered in District Industrial Centre till the end of 31.03.2009

ಕ್ರ.ಸಂ Sl. No.	ತಾಲ್ಲೂಕು	ರಬ್ಬರ್ ಮತ್ತು ಪ್ಲಾಸ್ಟಿಕ್		ಟೆಕ್ಸೈಲ್ಸ್		ಮರ		ಇತರೆ		ಒಟ್ಟು		ಮಧ್ಯಮ ಪ್ರಮಾಣದ ಕೈಗಾರಿಕೆಗಳು	ಯೋಜ್ಯ ಪ್ರಮಾಣದ ಕೈಗಾರಿಕೆಗಳು
	Taluk	Rubber & Plastics		Textiles		Wood		Others		Total		Medium	Large
		ಸಂಖ್ಯೆ	ಕೆಲಸಗಾರರು	ಸಂಖ್ಯೆ	ಕೆಲಸಗಾರರು	ಸಂಖ್ಯೆ	ಕೆಲಸಗಾರರು	ಸಂಖ್ಯೆ	ಕೆಲಸಗಾರರು	ಸಂಖ್ಯೆ	ಕೆಲಸಗಾರರು	Scale	Scale
		No.	Workers	No.	Workers	No.	Workers	No.	Workers	No.	Workers	Industries	Industries
1	2	348	349	350	351	352	353	354	355	356	357	358	359
1	ಬಂಗಾರಪೇಟೆ Bangarpet	2	11	-	-	8	21	10	41	80	541	1	-
2	ಕೋಲಾರ Kolar	2	20	4	41	8	19	1	4	47	436	2	-
3	ಮಾಲೂರು Malur	4	53	1	7	18	33	8	70	84	753	2	-
4	ಮುಳಬಾಗಿಲು Mulbagal	-	-	-	-	9	33	-	-	46	215	-	-
5	ಶ್ರೀನಿವಾಸಪುರ Srinivasapura	3	6	2	9	5	17	-	-	35	131	-	-
	ಒಟ್ಟು Total	11	90	7	57	48	123	19	115	292	2076	5	-

ಬ್ಯಾಂಕು ಕುಗಟು - ಲ ೨೦೦೮-೦೯

Banks - 8 2008-09

ಕ್ರ.ಸಂ Sl.No.	ತಾಲ್ಲೂಕು Taluk	ವಾಣಿಜ್ಯ ಬ್ಯಾಂಕು ಗುಗಟು Commercial Banks	ಗ್ರಾಮೀಣ ಬ್ಯಾಂಕು ಗುಗಟು Grameena Banks	ಒಟ್ಟು ಠೇವಣಿಗಟು	ಒಟ್ಟು ಸಾಲಗಟು	ಠೇವಣಿ ಸಾಲದ ಅನುಪಾತ
				Total Deposits (Rs.in lakhs)	Total Credit (Rs.in lakhs)	Credit Deposit Ratio
1	2	360	361	362	363	364
1	ಬಂಗಾರಪೇಟೆ Bangarpet	22	6	ತಾಲ್ಲೂಕುವಾರು ವಾಹಿತಿ ಲಭ್ಯವಿರುವುದಿಲ್ಲ		
2	ಕೋಲಾರ Kolar	14	11			
3	ಮಾಲೂರು Malur	10	5			
4	ಮುಳಬಾಗಿಲು Mulbagal	10	7			
5	ಶ್ರೀನಿವಾಸಪುರ Srinivasapura	8	5			
	ಒಟ್ಟು Total	64	34			

Source : Lead Bank Office

ಸಹಕಾರಿ ಮತ್ತು ಕೃಷಿ ಮಾಧ್ಯಮ - ೯

CO-OPERATION AND AGRICULTURAL MARKETING - 9 2008-09

ತಾಲ್ಲೂಕು	Urban Co-operative Banks			ಇತರ ಸಹಕಾರಿ ಬ್ಯಾಂಕುಗಳು			ಪ್ರಾ.ಭೂ.ಆ.ಬ್ಯಾಂಕುಗಳು		
	ನಗರ ಪ್ರದೇಶದ ಸಹಕಾರಿ ಬ್ಯಾಂಕುಗಳು			Other Co-operative Banks			P.L.D. Banks		
	ಶಾಖೆಗಳು	ಲೇವಣಿ (ಲಕ್ಷ ರೂ.ಗಳಲ್ಲಿ)	ಸಾಲ ನೀಡಿಕೆ ಲಕ್ಷ ರೂ.ಗಳಲ್ಲಿ				ಸಾಲ ನೀಡಿಕೆ (ಲಕ್ಷ ರೂ.ಗಳಲ್ಲಿ)	ಪ್ರಾ.ಭೂ.ಆ.ಬ್ಯಾಂಕುಗಳ ಸಂಖ್ಯೆ	ಸಾಲಾಧಾರ ಸಂಖ್ಯೆ
Taluk	Branches	Deposits (Rs.in lakhs)	Loan Advanced (Rs.in lakhs)	ಸಂಖ್ಯೆ No.	ಸಾಲ ನೀಡಿಕೆ (ಲ.ರೂ) Loans Advanced	Deposits (Rs.in lakhs)	No. of .P.L.D Banks	Number of Loanies	Total Loans (Rs.in lakhs)
2	365	366	367	368	369	370	371	372	373
ಬಂಗಾರಪೇಟೆ Bangarpet	-	-	-	2	2.50	752.84	1	48	119.37
ಕೋಲಾರ Kolar	-	-	-	1	91.60	1097.07	1	87	83.35
ಮಾಲೂರು Malur	-	-	-	1	69.00	234.77	1	44	72.32
ಮುಳಬಾಗಿಲು Mulbagal	-	-	-	1	12.15	215.83	1	100	111.00
ಶ್ರೀನಿವಾಸಪುರ Srinivasapura	-	-	-	1	0.06	158.07	1	66	125.45
ಒಟ್ಟು Total	-	-	-	6	175.31	2458.58	5	345	511.49

ಸಹಕಾರ ಮತ್ತು ಕೃಷಿ ಮಾರಾಟ - 9

ಕ್ರಡಿಟ್ ಸಹಕಾರ ಸಂಘಗಳು 2008-09

Credit Co-operative Societies

ಕ್ರ.ಸಂ	ತಾಲ್ಲೂಕು	ವ್ಯವಸಾಯ		ಹಾಲು ಉತ್ಪಾದನೆ		ಇತರೆ		ಒಟ್ಟು		ಸಮಾಪನ ಗೊಂಡವು
Sl.No.	Taluk	Agricultural		Milk Producers		Others		Total		
		ಸಂಖ್ಯೆ	ಸದಸ್ಯರು	ಸಂಖ್ಯೆ	ಸದಸ್ಯರು	ಸಂಖ್ಯೆ	ಸದಸ್ಯರು	ಸಂಖ್ಯೆ	ಸದಸ್ಯರು	Liquidated
		Number	Members	Number	Members	Number	Members	Number	Members	
1	2	374	375	376	377	378	379	380	381	382
1	ಬಂಗಾರಪೇಟೆ Bangarpet	24	29200	154	28750	109	14100	287	72050	48
2	ಕೋಲಾರ Kolar	12	17100	236	43700	66	9000	314	69800	9
3	ಮಾಲೂರು Malur	16	19200	148	28200	26	3000	190	49680	10
4	ಮುಳಬಾಗಿಲು Mulbagal	29	34910	190	33100	25	3000	244	68870	18
5	ಶ್ರೀನಿವಾಸಪುರ Srinivasapura	14	16980	164	28000	25	2950	203	47680	10
	ಒಟ್ಟು Total	95	117390	892	161750	251	32050	1238	308080	95

ಸಹಕಾರ ಮತ್ತು ಕೃಷಿ ಮಾರಾಟ - 9 Co-Operation and agriculture Marketing (2008-09)

		ಕೃಷಿ ಸಹಕಾರ ಸಂಘಗಳ ದ ಕೊಡಲ್ಪಟ್ಟ ಸಾಲ				ನಿಯಂತ್ರಿತ ಮಾರುಕಟ್ಟೆಗಳು (೨೦೦೮-೦೯)			
		Loans given by Agricultural Credit Co-operative Societies				Regulated Markets (2008-09)			
ತಾಲ್ಲೂಕು		(Rs.in lakhs)							ವ್ಯವಹಾರ ಮೌಲ್ಯ (ಲ,ರೂ)
ಕ್ರ.ಸಂ	Taluk	ಅಲ್ಪಾವಧಿ	ಮಧ್ಯಮಾವಧಿ	ದೀರ್ಘಾವಧಿ	ಒಟ್ಟು	ಮುಖ್ಯ	ಉಪ	ಒಟ್ಟು	
Sl.No.		Short Term	Medium Term	Long Term	Total	Main	Sub	Total	Turnover
									(in Rupees)
1	2	383	384	385	386	387	388	389	390
1	ಬಂಗಾರಪೇಟೆ Bangarpet	-	-	119.38	119.38	1	1	2	12598.53
2	ಕೋಲಾರ Kolar	21.17	-	83.35	104.52	1	-	1	6189.94
3	ಮಾಲೂರು Malur	-	-	72.32	72.32	1	-	1	3635.55
4	ಮುಳಬಾಗಿಲು Mulbagal	-	-	110.00	110.00	1	1	2	1492.89
5	ಶ್ರೀನಿವಾಸಪುರ Srinivasapura	-	-	125.45	125.45	1	3	4	1965.20
	ಒಟ್ಟು Total	21.17	-	510.50	531.67	5	5	10	25882.11

ಸಾರಿಗೆ ಮತ್ತು ಸಂಪರ್ಕಗಳು - ೧೦

TRANSPORT AND COMMUNICATION - 10

ಮೋಟಾರು ವಾಹನಗಳು
MOTOR VEHICLES as on 31.03.2009

ಕ್ರ.ಸಂ	ತಾಲ್ಲೂಕು	ಮೋಟಾರು ಸೈಕಲ್‌ಗಳು	ಕಾರುಗಳು	ಬಾಡಿಗೆ ಕಾರುಗಳು	ಅಟೋ ರಿಕ್ಷೆಗಳು	ಓಮಿನಿ ಬಸ್‌ಗಳು	ಟ್ರಾಕ್ಟರ್ ಮತ್ತು ಟಿಲ್ಲರ್‌ಗಳು	ಅಂಬುಲೆನ್ಸ್‌ಗಳು	ಸರಕು ಸಾಗಿಸುವ ವಾಹನಗಳು	ಖಾಸಗಿ ಬಸ್ಸುಗಳು	ಇತರೆ	ಒಟ್ಟು
Sl.No.	Taluk	Motor Cycles	Cars	Cabs	Auto	Omni	Tractors	Ambulance	Goods Vehicle	Private buses	Others	Total
1	2	391	392	393	394	395	396	397	398	399	400	401
1	ಬಂಗಾರಪೇಟೆ Bangarpet	39,831	3,186	0	1,208	96	2165	25	1705	636	247	49,099
2	ಕೋಲಾರ Kolar	34,141	2,573	0	2,904	150	2802	14	1900	63	713	40,959
3	ಮಾಲೂರು Malur	13,895	1,114	0	329	48	1618	13	745	305	224	18,291
4	ಮುಳಬಾಗಿಲು Mulbagal	12,629	670	0	847	87	910	11	1217	56	425	16,852
5	ಶ್ರೀನಿವಾಸಪುರ Srinivasapura	10,115	415	0	467	70	669	7	550	44	272	125,201
	ಒಟ್ಟು Total	110,611	7,958	0	5,755	451	8,164	70	6,117	1,104	1,881	250,402

ಸಾರಿಗೆ ಮತ್ತು ಸಂಪರ್ಕಗಳು - 10

ರೈಲು ಮಾರ್ಗಗಳ ಉದ್ದಳತೆ

ಕ್ರ.ಸಂ Sl. No.	ತಾಲ್ಲೂಕು Taluk	Railway Route Length (Kms.) as on 31.03.2009			
		ಬ್ರಾಡ್ ಗೇಜ್ Broad Gauge	ಮೀಟರ್ ಗೇಜ್ Meter Gauge	ಒಟ್ಟು Total	ರೈಲ್ವೆ ನಿಲ್ದಾಣಗಳು Railway Stations
1	2	402	403	404	405
1	ಬಂಗಾರಪೇಟೆ Bangarpet	ತಾಲ್ಲೂಕು ಮಾಹಿತಿ ಲಭ್ಯವಿರುವುದಿಲ್ಲ	-	ತಾಲ್ಲೂಕು ಮಾಹಿತಿ ಲಭ್ಯವಿರುವುದಿಲ್ಲ	9
2	ಕೋಲಾರ Kolar		-		1
3	ಮಾಲೂರು Malur		-		4
4	ಮುಳಬಾಗಿಲು Mulbagal		-		-
5	ಶ್ರೀನಿವಾಸಪುರ Srinivasapura		-		-
	ಒಟ್ಟು Total	122.44	-	122.44	14

ಸಾರಿಗೆ ಮತ್ತು ಸಂಪರ್ಕಗಳು - 10 Transport and Communication - 10

ಕ್ರ.ಸಂ Sl. No.	ತಾಲ್ಲೂಕು Taluk	ರಸ್ತೆ ಉದ್ದಳತೆ Road length (Kms.) (as on 2008.09)										
		ರಾಷ್ಟ್ರೀಯ ಹೆದ್ದಾರಿ National Highway	ರಾಜ್ಯ ಹೆದ್ದಾರಿ State Highway	ಮುಖ್ಯ ಜಿಲ್ಲೆ ರಸ್ತೆಗಳು Major District Roads	ಪಕ್ಕ ರಸ್ತೆಗಳು Surfaced Roads	ಹಳ್ಳಿ ರಸ್ತೆಗಳು Village Roads	ಬಡಬಿ ರಸ್ತೆಗಳು TDB Roads	ಮುನ್ಸಿಪಾಲಿಟಿ ರಸ್ತೆಗಳು Municipality Roads	ನೀರಾವರಿ ಇಲಾಖೆ ರಸ್ತೆಗಳು Irrigation Dept. Roads	ಅರಣ್ಯ ರಸ್ತೆಗಳು Forest Roads	ಪಂಚಾಯತ್ ರಸ್ತೆಗಳು Panchayat Roads	ಒಟ್ಟು Total
1	2	406	407	408	409	410	411	412	413	414	415	416
1	ಬಂಗಾರಪೇಟೆ Bangarpet	-	78	201	279	680	176	ತಾಲ್ಲೂಕು ಪದಾಧಿಕಾರಿ ಉಬ್ಬರೈದೊಡ್ಡೆ	-	-	-	1,414
2	ಕೋಲಾರ Kolar	31	91	202	324	616	147		-	-	-	1,411
3	ಮಾಲೂರು Malur	8	67	94	169	553	219		28	-	-	1,138
4	ಮುಳಬಾಗಿಲು Mulbagal	33	33	380	446	668	67		-	-	-	1,627
5	ಶ್ರೀನಿವಾಸಪುರ Srinivasapura	-	95	209	304	661	180		4	-	-	1,453
	ಒಟ್ಟು Total	72	364	1,086	1,522	3,178	789	356	32	-	3,125	7,043

ಸಾರಿಗೆ ಮತ್ತು ಸಂಪರ್ಕಗಳು - 10 2008-09
Transport and Communication - 10 2008-09

ಕ್ರ.ಸಂ Sl.No.	ತಾಲ್ಲೂಕು Taluk	ರಸ್ತೆಗಳ ಉದ್ದಳತೆ Road length (Kms.)			ತೆಲೆಗ್ರಾಫಿಕ್ ಕಛೇರಿಗಳು Telegraphic Offices as on 31.03.2008	ದೂರವಾಣಿ ವಿನಿ ಯಮ ಕೇಂದ್ರಗಳು Telephones Exchanges	ದೂರವಾಣಿಗಳು Telephones
		ಪಕ್ಕಾ ರಸ್ತೆಗಳು Surfaced Roads	ಭಾರಿ ಸೇತುವೆಗಳು Major Bridges	ಅಂಚೆ ಕಛೇರಿಗಳು Post Offices			
1	2	417	418	419	420	421	422
1	ಬಂಗಾರಪೇಟೆ Bangarpet	247	1	69	1	15	13485
2	ಕೋಲಾರ Kolar	488	1	37	1	18	11312
3	ಮಾಲೂರು Malur	234	3	35	-	10	4395
4	ಮುಳಬಾಗಿಲು Mulbagal	252	-	39	-	14	4051
5	ಶ್ರೀನಿವಾಸಪುರ Srinivasapura	261	-	45	-	15	4724
	ಒಟ್ಟು Total	1,482	5	225	2	72	37,967

ಶಿಕ್ಷಣ - 11

Education - 11

ಕ್ರ.ಸಂ Si.No	ತಾಲ್ಲೂಕು Taluk	ಪ್ರಾಥಮಿಕ ಶಾಲೆಗಳು ೨೦೦೮-೦೯			ಹೈಡಶಾಲೆಗಳು ೨೦೦೮-೦೯			ಪದವಿ ಪೂರ್ವ ೨೦೦೮-೦೯		
		Primary Schools 2008-09			High Schools 2008-09			Pre-University 2008-09		
		ಶಾಲೆಗಳು Schools	ಹುಡುಗರು Boys	ಹುಡುಗಿ ಯರು Girls	ಶಾಲೆಗಳು Schools	ಹುಡುಗರು Boys	ಹುಡುಗಿ ಯರು Girls	ಕಾಲೇಜುಗಳು Colleges	ಹುಡುಗರು Boys	ಹುಡುಗಿ ಯರು Girls
1	2	423	424	425	426	427	428	429	430	431
1	ಬಂಗಾರಪೇಟೆ Bangarpet	909	26805	28,598	71	10,195	10,515	19	3673	3970
2	ಕೋಲಾರ Kolar	730	23970	24,536	72	8,826	8,848	15	3859	4157
3	ಮಾಲೂರು Malur	590	13452	13,696	35	5,650	5,579	15	2136	2226
4	ಮುಳಬಾಗಿಲು Mulbagal	705	16059	16,567	46	5,948	5,978	13	2250	1742
5	ಶ್ರೀನಿವಾಸಪುರ Srinivasapura	605	13054	13,582	42	4,040	4,873	11	1560	1614
	ಒಟ್ಟು Total	3539	93340	96979	266	34659	35793	73	13478	13709

ಶಿಕ್ಷಣ - 11
Education - 11

ಕ್ರ.ಸಂ Sl. No.	ತಾಲ್ಲೂಕು Taluk	General Colleges 2008.09 ಸಾಮಾನ್ಯ ಪದವಿ ಕಾಲೇಜುಗಳು ೨೦೦೮.೦೯			ಮೆಡಿಕಲ್ ಕಾಲೇಜುಗಳು(ಆಲೋಪತಿ,ಹೋಮಿ ಪೋಪತಿ, ನ್ಯಾಚುರೋಪತಿ, ಆ ಯುರ್ವೇದ, ಯುನಾನಿ) Medical Colleges (Including Allopathy & Indian Medicines) 2008.09		
		ಕಾಲೇಜುಗಳು Colleges	ಹುಡುಗರು Boys	ಹುಡುಗಿ ಯರು Girls	ಕಾಲೇಜುಗಳು Colleges	ಹುಡುಗರು Boys	ಹುಡುಗಿ ಯರು Girls
1	2	432	433	434	435	436	437
1	ಬಂಗಾರಪೇಟೆ Bangarpet	3	528	483	-	-	-
2	ಕೋಲಾರ Kolar	2	658	926	1	297	303
3	ಮಾಲೂರು Malur	1	883	595	-	-	-
4	ಮುಳಬಾಗಿಲು Mulbagal	1	78	76	-	-	-
5	ಶ್ರೀನಿವಾಸಪುರ Srinivasapura	1	558	347	-	-	-
	ಒಟ್ಟು Total	8	2705	2427	1	297	303

ಪಿಕ್ಚರ್ - 11

Education - 11 2008-09

ಕ್ರ.ಸಂ Sl. No.	ತಾಲ್ಲೂಕು Taluk	Polytechnic		Engineering		Dental Colleges			ಗ್ರಂಥಾಲಯಗಳು Libraries As on 3/31/2009
		ಪಾಲಿಟೆಕ್ನಿಕ್‌ಗಳು		ಇಂಜಿನಿಯರಿಂಗ್		ದಂತವೈದ್ಯಕೀಯ ಕಾಲೇಜುಗಳು			
		ಕಾಲೇಜುಗಳು Colleges	ವಿದ್ಯಾರ್ಥಿಗಳ Students	ಕಾಲೇಜುಗಳು Colleges	ವಿದ್ಯಾರ್ಥಿಗಳ Students	ಕಾಲೇಜುಗಳು Colleges	ಹುಡುಗರು Boys	ಹುಡುಗಿಯರು Girls	
1	2	438	439	440	441	442	443	444	445
1	ಬಂಗಾರಪೇಟೆ Bangarpet	3	492	1	336	1	102	93	41
2	ಕೋಲಾರ Kolar	2	234	-	-	-	-	-	44
3	ಮಾಲೂರು Malur	1	280	-	-	-	-	-	32
4	ಮುಳಬಾಗಿಲು Mulbagal	2	314	-	-	-	-	-	34
5	ಶ್ರೀನಿವಾಸಪುರ Srinivasapura	1	203	-	-	-	-	-	29
	ಒಟ್ಟು Total	9	1523	1	336	1	102	93	180

ಅರೋಗ್ಯ - 12

HEALTH - 12 2008-09

ಕ್ರ.ಸಂ Sl. No.	ತಾಲ್ಲೂಕು Taluk	ಸರ್ಕಾರಿ ಆಸ್ಪತ್ರೆಗಳು Govt Hospitals as on 31.03.2009		ಭಾರತೀಯ ವೈದ್ಯಪದ್ಧತಿ ಆಸ್ಪತ್ರೆಗಳು Indian System of Medicine Hospitals as on 31.03.2009		ಖಾಸಗಿ ಆಸ್ಪತ್ರೆಗಳು(ನರ್ಸಿಂಗ್ ಹೋಂ ಗಳು ಸೇರಿ) Private Hospitals (including Nursing Homes) as on 31.03.09		ಪ್ರಾಥಮಿಕ ಅರೋಗ್ಯ Primary Health 31.03.2009 ಕೇಂದ್ರಗಳು ಘಟಕಗಳು			
								Centres		Units	
		ಸಂಖ್ಯೆ Number	ಹಾಸಿಗೆಗಳು Beds	ಸಂಖ್ಯೆ Number	ಹಾಸಿಗೆಗಳು Beds	ಸಂಖ್ಯೆ Number	ಹಾಸಿಗೆಗಳು Beds	ಸಂಖ್ಯೆ Number	ಹಾಸಿಗೆಗಳು Beds	ಸಂಖ್ಯೆ Number	ಹಾಸಿಗೆಗಳು Beds
1	2	446	447	448	449	450	451	452	453	454	455
1	ಬಂಗಾರಪೇಟೆ Bangarpet	2	100	1	-	11	260	8	80	0	0
2	ಕೋಲಾರ Kolar	2	400	1	-	10	1,040	15	150	0	0
3	ಮಾಲೂರು Malur	1	50	2	-	2	30	8	80	0	0
4	ಮುಳಬಾಗಿಲು Mulbagal	1	50	1	-	2	20	17	170	0	0
5	ಶ್ರೀನಿವಾಸಪುರ Srinivasapura	1	50	1	-	3	30	13	130	0	0
	ಒಟ್ಟು Total	7	650	6	-	28	1380	61	610	0	0

ಆರೋಗ್ಯ - 12 HEALTH - 12 2008-09

ಕ್ರ.ಸಂ SI. No.	ತಾಲ್ಲೂಕು Taluk	ಸಮುದಾಯ ಅರೋಗ್ಯ ಕೇಂದ್ರಗಳು Community Health Centres as on 31.03.09		ಚಿಕಿತ್ಸಾಲಯಗಳು Dispensaries				ಕುಟುಂಬ ಕಲ್ಯಾಣ Family Welfare		as on 31.03.2009	
				ಸಂಘಟನಾ ಹಂತದ ಶಸ್ತ್ರಚಿಕಿತ್ಸೆ Sterilisation 2008.09		as on 31.03.2009		ಸಂಘಟನಾ ಹಂತದ ಶಸ್ತ್ರಚಿಕಿತ್ಸೆ Sterilisation 2008.09			
		ಸಂಖ್ಯೆ Number	ಹಾಸಿಗಿಗಳು Beds	ಅಲೋಪತಿ Allopathy	ಭಾರತೀಯ ವೈದ್ಯಪದ್ಧತಿ Indian System of Medicine	ಕೇಂದ್ರಗಳು Centers	ಉಪ ಕೇಂದ್ರಗಳು Sub-centres	ವ್ಯಾಸಕ್ತಮಿ Vasectomy	ಟುಬೆಕ್ತಮಿ Tubectomy	ಜಿ.ಪಿ.ಡಿ ಅಂಗಡಿಗಳು Drug shops as on	ರಕ್ತ ನಿಧಿಗಳು Blood Banks
1	2	456	457	458	459	460	461	462	463	464	465
1	ಬಂಗಾರಪೇಟೆ Bangarpet	-	-	-	-	-	64	3	3159	113	2
2	ಕೋಲಾರ Kolar	-	-	-	-	-	61	9	2780	123	2
3	ಮಾಲೂರು Malur	-	-	-	-	-	51	1	1603	50	-
4	ಮುಳಬಾಗಿಲು Mulbagal	-	-	-	-	-	57	2	1757	63	-
5	ಶ್ರೀನಿವಾಸಪುರ Srinivasapura	-	-	-	-	-	39	-	1501	45	-
	ಒಟ್ಟು Total	-	-	-	-	-	272	15	10800	394	4

ಆರೋಗ್ಯ - 12 HEALTH - 12

ಕ್ರ.ಸಂ Sl. No.	ತಾಲ್ಲೂಕು Taluk	ಲಸಿಕೆ Immunisation 2008.09				
		ಡಿ.ಪಿ.ಇ. D.P.T.	ಪೋಲಿ ಯೋ Polio	ಬಿ.ಸಿ.ಜಿ. B.C.G.	ಧಡಾರ Measles	ಟಿ.ಟಿ. T.T
1	2	466	467	468	469	470
1	ಬಂಗಾರಪೇಟೆ Bangarpet	10,188	10,188	9,395	8,675	9,372
2	ಕೋಲಾರ Kolar	8,151	8,151	8,305	7,410	8,035
3	ಮಾಲೂರು Malur	5,022	5,022	4,817	5,252	5,175
4	ಮುಳಬಾಗಿಲು Mulbagal	5,921	5,921	6,178	5,130	6,012
5	ಶ್ರೀನಿವಾಸಪುರ Srinivasapura	4,249	4,249	3,732	4,222	3,996
	ಒಟ್ಟು Total	33,531	33,531	32,427	30,689	32,590

Source : District Health and family welfare

ಆರೋಗ್ಯ -12 HEALTH - 12

ಕ್ರ.ಸಂ Sl. No.	ತಾಲ್ಲೂಕು Taluk	ಎಡ್ಸ್ ನಿ ಯ ತ್ರಣ ಕಾ ರ್ಪಕ್ರಮಗಲು			ಕುಷ್ಠ ರೋಗ ನಿ ಯ ತ್ರಣ ಕಾ ರ್ಪಕ್ರಮ		
		Aids Control Programme 2008.09			Leprosy Control Programme 2008.09		
		No. of Aids Patients Identified ಎಡ್ಸ್ ರೋಗಿಗಲ ಸರ ಫೈ	Patients Cured ಗುಣ ಹೊಂ ದಿದವರು	Deaths Occurred ಮರಣ ಹೊಂ ದಿದವರು	No. of Aids Patients Identified ಗುರುತಿಸಿದ್ದ ರೋಗಿಗಲ ಸ ಂಖ್ಯೆ	Patients Cured ಗುಣ ಹೊಂ ದಿದವರು	Deaths Occurred ಮರಣ ಹೊಂ ದಿದವರು
1	2	471	472	473	474	475	476
1	ಬಂಗಾರಪೇಟೆ Bangarpet	84	-	15	5	5	0
2	ಕೋಲಾರ Kolar	576	-	26	19	15	0
3	ಮಾಲೂರು Malur	54	-	6	5	3	0
4	ಮುಳಬಾಗಿಲು Mulbagal	59	-	15	4	2	0
5	ಶ್ರೀನಿವಾಸಪುರ Srinivasapura	82	-	13	9	6	0
	ಒಟ್ಟು Total	855	-	75	42	31	0

ಆರೋಗ್ಯ - 12

ಕ್ರ.ಸಂ Sl. No.	ತಾಲ್ಲೂಕು Taluk	ಕ್ಷಯ ನಿವಾರಣಾ ಕಾರ್ಯಕ್ರಮ 2008-09 T.B. Control Programme 2008-09			ಮಲೇರಿಯಾ ನಿವಾರಣಾ ಕಾರ್ಯಕ್ರಮ 2008-09 Malaria Eradication Programme 2008-09			Cancer ಕ್ಯಾನ್ಸರ್		
		ರೋಗಿಗಳು Patients	ನಿವಾರಣೆಗೊಂಡ ರೋಗಿಗಳು Patients cured	ಮರಣ Deaths	ರೋಗಿಗಳು Patients	ನಿವಾರಣೆಗೊಂಡ ರೋಗಿಗಳು Patients cured	ಮರಣ Deaths	ರೋಗಿಗಳು Patients	ನಿವಾರಣೆಗೊಂಡ ರೋಗಿಗಳು Patients cured	ಮರಣ Deaths
1	2	477	478	479	480	481	482	483	484	485
1	ಬಂಗಾರಪೇಟೆ Bangarpet	190	163	11	10	10	-	-	-	-
2	ಕೋಲಾರ Kolar	350	272	34	85	85	-	-	-	-
3	ಮಾಲೂರು Malur	74	62	6	1	1	-	-	-	-
4	ಮುಳಬಾಗಿಲು Mulbagal	134	126	7	406	404	-	-	-	-
5	ಪ್ರೀನಿವಾಸಪುರ Srinivasapura	98	82	3	6	6	-	-	-	-
	ಒಟ್ಟು Total	846	705	61	508	506	-	-	-	-

ಇತರೆ-13 / MISCELLANEOUS - 13

ಪ್ರಯೋಜನ ಪಡೆದವರ ಸಂಖ್ಯೆ 2008-09 / Number of Beneficiaries under 2008-09

				ಸಂಪೂರ್ಣ ಗ್ರಾಮೀಣ ರೋಜ್ ಗಾರ್ ಯೋಜನೆ ೨೦೦೮-೦೯									
				Sampurna Gramina Rozghar Yojane		ಆಶ್ರಯ ಯೋಜನೆ ಅಡಿ ಯಲ್ಲಿ ಹೆಚ್ಚಿದ ಮನೆ ನಿವೇಶನಗಳು		ಆಶ್ರಯ ಯೋಜನೆಯಲ್ಲಿ ಕಟ್ಟಿದ ಮನೆಗಳು					
ಕ್ರ.ಸಂ	ಸ್ಥಳೀಯ ಯಂತ್ರ ಗ್ರಾಮ	ಸೃಷ್ಟಿಸಿದ ಮಾನವ ದಿನಗಳು		ಉಪ ಯೋಗಿಸಿದ ಆಹಾರ ಧಾನ್ಯಗಳು				ಜೈವಿಕ ಅನಿಲ					
SI.	ತಾಲ್ಲೂಕು	ಸಮ್ಮುದ್ಧಿ ಯೋಜನೆ 2008,09						Bio-gas					
No.	Taluk	Swarna Jayanthi Grama		Mandays Generated	Food grains	House Sites	House Constructed	ಗುರಿ	ಸಾಧನೆ				
		Samrudhi Yojane		(in lakhs)	utilised	Allotted under	under Ashraya	Target	Achived				
		ವ್ಯಕ್ತಿ	ಗುಂಪು		(Tonnes)	Ashraya Scheme	Scheme						
		Individual	Group			Target							
1	2	486	487	488	489	490	491	492					
1	ಬಂಗಾರಪೇಟೆ Bangarpet	5	45	ದಿನಾಂಕ.01.04.2009 ರಿಂದ ಈ ಜಿಲ್ಲೆಯಲ್ಲಿ ಎನ್.ಆರ್.ಇ.ಪಿ.ಎ ಯೋಜನೆಯನ್ನು ಅನುಷ್ಠಾನ ಗೊಳಿಸಲಾಗುತ್ತಿದೆ.						40	20		
2	ಕೋಲಾರ Kolar	4	42							1795	1400	40	30
3	ಮಾಲೂರು Malur	3	33							4530	50	50	
4	ಮುಳಬಾಗಿಲು Mulbagal	4	34							1550	30	30	
5	ಶ್ರೀನಿವಾಸಪುರ Srinivasapura	3	30							1375	40	30	
Total		19	184			10650	4458	200	160				

Others - 13
ಇತರೆ - 13

ಕ್ರ.ಸಂ		ಅ ಎಂಬೆಕರ್ ಯೋಜನೆಯಡಿಯಲ್ಲಿ ಕಟ್ಟಿದ ಮನೆಗಳು	ಇಂದಿರಾ ಆವಾಸ್ ಯೋಜನೆಯಡಿಯಲ್ಲಿ ಕಟ್ಟಿದ ಮನೆಗಳು	ಕೊಳವೆ ಬಾವಿಗಳು 2008.09		ಕೊಳವೆ ನೀರು ಸರಬರಾಜು ಯೋಜನೆಗಳು ಸಂಖ್ಯೆ	ಸಣ್ಣ ನೀರು ಸರಬರಾಜು ಯೋಜನೆಗಳು ಸಂಖ್ಯೆ
Sl.	ತಾಲ್ಲೂಕು	Houses constructed under Dr. Ambekar Housing Yojane Scheme Target	Houses Constructed	Bore wells 2008.09		Piped water Supply Schemes 2008.09 (NO)	Mini water Supply Schemes (2008.09) (NO)
No.	Taluk		Under Indira Aavaas	ವರ್ಷದಲ್ಲ ಕೊರೆದವು	ಒಟ್ಟಾರೆ		
			Yojane	Dug during	Cummulative		
			Target				
1	2	493	494	495	496	497	498
1	ಬಂಗಾರಪೇಟೆ Bangarpet	170	20	126	1115	174	468
2	ಕೋಲಾರ Kolar	127	56	108	827	170	250
3	ಮಾಲೂರು Malur	56	54	133	222	96	195
4	ಮುಳಬಾಗಿಲ Mulbagal	105	-	83	595	158	202
5	ಶ್ರೀನಿವಾಸಪುರ Srinivasapura	87	-	110	580	61	302
	ಒಟ್ಟು Total	545	130	560	3339	659	1417

Source : District Social Welfare Officer / Zilla Panchayath.

ಇತರೆ -13

		ಕೂಲಿ ಅಭಿವೃದ್ಧಿ ಯೋಜನೆ		Forest Department			
ತಾಲ್ಲೂಕು		Slum Development Programme 2008.09		ಅರಣ್ಯ ಇಲಾಖೆ			
ಕ್ರ.ಸಂ		ವ್ಯಾಪ್ತಿಗೊಳಗಾದ					ಅಂಗನವಾಡಿ ಕೇಂದ್ರಗಳು
Sl.	Taluk	ಜನಸಂಖ್ಯೆ	ಕಟ್ಟಲ್ಪಟ್ಟ ಮನೆಗಳು	ವಿಸ್ತೀರ್ಣ (ಹೆ)	ನೆಟ್ಟಿ ಸಸಿಗಳು (ಲ.ರೂ)	ಜೈವಿಕ ಅನಿಲ	
No.		Population	Houses	Area	Saplings	Bio gas	31.03.2009
		Covered	Constructed	(Hectors)	Planted	Plants	Angawadi
					(in Lakhs)	Set up.	Centers
1	2	499	500	501	502	503	504
1	ಬಂಗಾರಪೇಟೆ Bangarpet	2,916		78	0.281	-	451
2	ಕೋಲಾರ Kolar	3,948	-	100	0.935	-	362
3	ಮಾಲೂರು Malur			290	1.99	-	231
4	ಮುಳಬಾಗಿಲು Mulbagal	-	-	125	1.21	-	369
5	ಶ್ರೀನಿವಾಸಪುರ Srinivasapura			252	1.809	-	313
	ಒಟ್ಟು Total	6,864	0	845	6.225	-	1,726

Others - 13 ಇತರೆ - 13

Women And Child Development Stree Shakthi Scheme		ಮಹಿಳಾ ಮತ್ತು ಮಕ್ಕಳ ಅಭಿವೃದ್ಧಿ ಸ್ತ್ರೀ ಶಕ್ತಿ ಯೋಜನೆ 2008.09				ಎಲ್ಲಾ ವರ್ಗದವರು ಸೇರಿ ಒಟ್ಟು ಮಹಿಳಾ ಸದಸ್ಯರುಗಳ ಸಂಖ್ಯೆ
ಕ್ರ. ಸಂ.	ತಾಲ್ಲೂಕು	ಸ್ವಸಹಾಯ ಸಂಘಗಳ ಸಂಖ್ಯೆ	ಒಟ್ಟು ಮಹಿಳಾ ಸದಸ್ಯರುಗಳ ಸಂಖ್ಯೆ (ಪ.ಜಾತಿ)	ಒಟ್ಟು ಮಹಿಳಾ ಸದಸ್ಯರುಗಳ ಸಂಖ್ಯೆ (ಪ.ಪಂ)	ಒಟ್ಟು ಮಹಿಳಾ ಸದಸ್ಯರುಗಳ ಸಂಖ್ಯೆ (ಇತರೆ)	
Sl. No.	Tauk	No. of Self-help groups (SHG)	Total No. of Women in SHG (SC)	Total No. of Women in SHG (ST)	Total No. of Women (other)	Total No. of Women of all categories
1	2	505	506	507	508	509
1	ಬಂಗಾರಪೇಟೆ Bangarpet	888	5157	553	8878	14588
2	ಕೋಲಾರ Kolar	1004	5711	1062	9438	17521
3	ಮಾಲೂರು Malur	759	3152	1124	7639	11915
4	ಮುಳಬಾಗಿಲು Mulbagal	555	698	1102	7385	9185
5	ಶ್ರೀನಿವಾಸಪುರ Srinivasapura	730	2785	720	7252	10757
	ಒಟ್ಟು Total	3936	17503	4561	40592	63966

Source : Assistant Director of Women & Child Development.

Others - 13 ಇತರ - 13

Sl. No.	Financial Details (Rs. In Thousands) 2008.09			ಹಣಕಾಸಿನ ವಿವರಗಳು (ಸಾವಿರಗಳಲ್ಲಿ) 2008.09		
	ತಾಲ್ಲೂಕು Taulk	ಉಳಿತಾ ಯವನ್ನು ಅರ ಂಭಿಸಿದ ಸಂಘಗಳ ಸಂಖ್ಯೆ No. of Groups who have started saving	ಒಟ್ಟುಗೂಡಿಸಿದ ಉಳಿತಾ ಯ Savings accumulated	ಬ್ಯಾಂಕುಗಳಿಂದ ಸಾಲ ಪಡೆದ ಗುಂಪುಗಳ ಸಂಖ್ಯೆ No. of Groups taken loan from the bank	ಬ್ಯಾಂಕುಗಳಿಂದ ಪಡೆದ ಒಟ್ಟು ಸಾಲದ ಮೊತ್ತ Toal Loan Amount taken from bank	ಸರ್ಕಾರದಿಂದ ಮಂಜೂರಿ ಯಾದ ಸುತ್ತ ಬಂ ಡವಾಳ Revolving Fund Released by Govt.
1	2	510	511	512	513	514
1	ಬಂಗಾರಪೇಟೆ Bangarpet	888	24.10	52	45.85	During the year 2008-09 Fund not Released .
2	ಕೋಲಾರ Kolar	1004	70.83	91	49.00	
3	ಮಾಲೂರು Malur	759	25.20	13	11.00	
4	ಮುಳಬಾಗಿಲು Mulbagal	555	98.29	16	20.00	
5	ಪ್ರಿನಿವಾಸಪುರ Srinivasapura	730	53.96	32	45.15	
	ಒಟ್ಟು Total	3936	272.38	204	171.00	

Others - 13 ಇತರೆ - 13

ಕ್ರ.ನಂ	ತಾಲ್ಲೂಕು Taluk	ಯುವತಿ ಮಂ ಡಳಗಳು Yuvathi Mandals 31.03.2009	ಯುವಕ ಮಂ ಡಳಗಳು Yuvak Mandals 31.03.2009	ಮಹಿಳಾ ಮಂ ಡಳಗಳು Mahila Mandals 31.03.2009	ಹೆರಿಗೆ ಭತ್ಯೆ ಪಡೆದವರು Meternity Allow- ance Beneficiaries	ವೃದ್ಧಾಪ್ಯ ವೇತನ ಪಡೆ ಯುತ್ತಿರುವವರು Old Age Pensioners 3/31/2009	ಮಾಸಾಶನ ಪಡೆ ಯುತ್ತಿರುವ ಅಂ ಗವಿಕಲರು Disabled Pensioners	ವಿಧವೆ ಪಿ ಂಜೆಣಿದಾರರು Widow Pensioners 3/31/2009
1	2	515	516	517	518	519	520	521
1	ಬಂಗಾರಪೇಟೆ Bangarpet	4	20	3	-	339	467	618
2	ಕೋಲಾರ Kolar	11	82	1	-	520	340	610
3	ಮಾಲೂರು Malur	-	30	2	-	360	240	505
4	ಮುಳಬಾಗಿಲು Mulbagal	2	16	1	-	410	510	715
5	ಶ್ರೀನಿವಾಸಪುರ Srinivasapura	1	24	-	-	288	300	260
	ಒಟ್ಟು Total	18	172	7	-	1,917	1,857	2,708

Others - 13

ಇತರೆ - 13

ಕ್ರ.ಸಂ Sl. No.	ತಾಲ್ಲೂಕು Taluk	ಪರಿಶಿಷ್ಟವರ್ಗಗಳ ವಿದ್ಯಾರ್ಥಿ ನಿಲ ಯಗಳು ೨೦೦೮-೦೯							
		ST Hostels 2008-09							
		Government		ಸರ್ಕಾರಿ		Aided ಅನುದಾನಿತ			
		ಮೆಟ್ರಿಕ್ ಪೂರ್ವ		ಮೆಟ್ರಿಕ್ ನಂತರ		ಮೆಟ್ರಿಕ್ ಪೂರ್ವ		ಮೆಟ್ರಿಕ್ ನಂತರ	
		Pre - Matric		Post - Matric		Pre - Matric		Post - Matric	
		ಸಂಖ್ಯೆ	ವಿದ್ಯಾರ್ಥಿಗಳು	ಸಂಖ್ಯೆ	ವಿದ್ಯಾರ್ಥಿಗಳು	ಸಂಖ್ಯೆ	ವಿದ್ಯಾರ್ಥಿಗಳು	ಸಂಖ್ಯೆ	ವಿದ್ಯಾರ್ಥಿಗಳು
		Number	Students	Number	Students	Number	Students	Number	Students
1	2	522	523	524	525	526	527	528	529
1	ಬಂಗಾರಪೇಟೆ Bangarpet	-	-	-	-	-	-	-	-
2	ಕೋಲಾರ Kolar	1	50	-	-	-	-	-	-
3	ಮಾಲೂರು Malur	2	100	-	-	-	-	-	-
4	ಮುಳಬಾಗಿಲು Mulbagal	-	-	-	-	-	-	-	-
5	ಶ್ರೀನಿವಾಸಪುರ Srinivasapura	2	100	-	-	-	-	-	-
	ಒಟ್ಟು Total	5	250	-	-	-	-	-	-

Source : District Social Welfare Officer.

Others - 13 ಇತರೆ -

ಕ್ರ.ಸ Sl. No.	ತಾಲ್ಲೂಕು Taluk	ಪರಿಶಿಷ್ಟ ಜಾತಿ ವಿದ್ಯಾರ್ಥಿ ನಿಲ ಯಗಳು ೨೦೦೮.೦೯							
		SC Hostels 2008.09							
		Government		ಸರ್ಕಾರಿ		Aided ಅನುದಾನಿತ			
		ಮೆಟ್ರಿಕ್ ಪೂರ್ವ		ಮೆಟ್ರಿಕ್ ನಂತರ		ಮೆಟ್ರಿಕ್ ಪೂರ್ವ		ಮೆಟ್ರಿಕ್ ನಂತರ	
		Pre - Matric		Post - Matric		Pre - Matric		Post - Matric	
		ಸಂಖ್ಯೆ	ವಿದ್ಯಾರ್ಥಿಗಳು	ಸಂಖ್ಯೆ	ವಿದ್ಯಾರ್ಥಿಗಳು	ಸಂಖ್ಯೆ	ವಿದ್ಯಾರ್ಥಿಗಳು	ಸಂಖ್ಯೆ	ವಿದ್ಯಾರ್ಥಿಗಳು
		Number	Students	Number	Students	Number	Students	Number	Students
1	2	530	531	532	533	534	535	536	537
1	ಬಂಗಾರಪೇಟೆ Bangarpet	15	1,136	4	325	2	250	-	-
2	ಕೋಲಾರ Kolar	12	1,070	10	1197	1	50	-	-
3	ಮಾಲೂರು Malur	7	560	3	200	-	-	-	-
4	ಮುಳಬಾಗಿಲು Mulbagal	11	1,040	3	250	-	-	-	-
5	ಶ್ರೀನಿವಾಸಪುರ Srinivasapura	8	635	4	500	-	-	-	-
	ಒಟ್ಟು Total	53	4,441	24	2,472	3	300	-	-

Source : District Social Welfare Officer.

ಕ್ರ.ಸಂ Sl. No.	ತಾಲ್ಲೂಕು Taluk	ವಸತಿ ಶಾಲೆಗಳು		ಶ್ರೀ ಮುರಾರ್ಜುನದೇವಾಯಿ ಮಾದರಿ ವಸತಿ ಶಾಲೆಗಳು	
		Residential Schools		Sri Mooraji Disal Model Residential Schools	
		ಸಂಖ್ಯೆ	ವಿದ್ಯಾರ್ಥಿಗಳು	ಸಂಖ್ಯೆ	ವಿದ್ಯಾರ್ಥಿಗಳು
		Number	Students	Number	Students
1	2	538	539	540	541
1	ಬಂಗಾರಪೇಟೆ Bangarpet	1	125	2	450
2	ಕೋಲಾರ Kolar	1	125	1	250
3	ಮಾಲೂರು Malur	-	-	-	-
4	ಮುಳಬಾಗಿಲು Mulbagal	-	-	1	100
5	ಶ್ರೀನಿವಾಸಪುರ Srinivasapura	-	-	1	250
	ಒಟ್ಟು Total	2	250	5	1,050

Sl. No.	Taluk	ಕಿ. ಯುಜದ ವರ್ಗದವರ ವಿದ್ಯಾರ್ಥಿನಿಲ ಯುಗಲು B C M Hostels 2008-09									
		Government ಸರ್ಕಾರಿ				Aided ಅನುದಾನಿತ					
		ಮೆಟ್ರಿಕ್ ಪೂರ್ವ		ಮೆಟ್ರಿಕ್ ನಂತರ		ಮೆಟ್ರಿಕ್ ಪೂರ್ವ		ಮೆಟ್ರಿಕ್ ನಂತರ		ಆಶ್ರಮ ಶಾಲೆಗಳು	
		Pre - Matric		Post - Matric		Pre - Matric		Post - Matric		ಆಶ್ರಮ ಶಾಲೆಗಳು	
		ಸಂಖ್ಯೆ	ವಿದ್ಯಾರ್ಥಿಗಳು	ಸಂಖ್ಯೆ	ವಿದ್ಯಾರ್ಥಿಗಳು	ಸಂಖ್ಯೆ	ವಿದ್ಯಾರ್ಥಿಗಳು	ಸಂಖ್ಯೆ	ವಿದ್ಯಾರ್ಥಿಗಳು	ಸಂಖ್ಯೆ	ವಿದ್ಯಾರ್ಥಿಗಳು
	Number	Students	Number	Students	Number	Students	Number	Students	Number	Students	
1	2	542	543	544	545	546	547	548	549	550	551
1	ಬಂಗಾರಪೇಟೆ Bangarpet	6	305	2	275	1	150	-	-	-	-
2	ಕೋಲಾರ Kolar	6	373	4	555	1	25	-	-	-	-
3	ಮಾಲೂರು Malur	5	315	1	75	-	-	-	-	-	-
4	ಮುಳಬಾಗಿಲು Mulbagal	10	615	1	75	-	-	-	-	2	85
5	ಶ್ರೀನಿವಾಸಪುರ Srinivasapura	7	525	-	-	-	-	-	-	1	25
	ಒಟ್ಟು Total	34	2133	8	980	2	175	-	-	3	110

Source : District Backward Classes and Minorities.

ಇತರೆ - 13

Other - 13

ಕ್ರ. ಸಂ SI. No	ತಾಲ್ಲೂಕು Taluk	ರಾಷ್ಟ್ರೀಯ ಉಳಿತಾಯ ಯೋಜನೆ National Savings Scheme (Rs.in lakhs) 2008.09		ಬಳಸಿದ (ಲೀಟರ್‌ಗಳಲ್ಲಿ) ೨೦೦೮.೦೯ Consumption (Litres) 2008.09		ಐ ಎ ಎಲ್ ಅಂ ಗಡಿಗಳು I.M.L Shops 31.03.2009	
		ಒಟ್ಟು Total Savings	ಒಟ್ಟು ನಿವ್ವಳ Savings	ಮದ್ಯ Liquor	ಬೀರ್ Beer		
		1	2	3	4		5
		552	553	554	555		556
1	ಬಂಗಾರಪೇಟೆ Bangarpet	ಗುರಿ ನಿಗದಿಪಡಿಸಿರುವುದಿಲ್ಲ	3984.23	936619	345259	65	
2	ಕೋಲಾರ Kolar		4064.77	1307076	465543	48	
3	ಮಾಲೂರು Malur		1884.35	1076250	337600	26	
4	ಮುಳಬಾಗಿಲು Mulbagal		2641.84	837302	305807	28	
5	ಶ್ರೀನಿವಾಸಪುರ Srinivasapura		1847.47	576642	165337	23	
	ಒಟ್ಟು Total		144.22	4,733,889	1,619,546	190	

ಇತರೆ - 13

Others - 13

ಉದ್ಯೋಗ ವಿನಿಮಯ ಕಛೇರಿ ಮತ್ತು ಅಭ್ಯರ್ಥಿಗಳು

APPLICANTS AND EMPLOYMENT EXCHANGES

31.03.2009 ರಲ್ಲಿ ಉದ್ಯೋಗ ವಿನಿಮಯ ಕಛೇರಿಯಲ್ಲಿ ನೋಂದಾಯಿಸಿದ ಅಭ್ಯರ್ಥಿಗಳ ಸಂಖ್ಯೆ

ಕ್ರ.ಸಂ Sl. No.	ತಾಲ್ಲೂಕು Taulk	ಉದ್ಯೋಗ ವಿನಿಮಯ ಕಛೇರಿ ಉದ್ಯೋಗ Exchanges	No. of Applicants Registered in Employment Exchanges as on 31-3-09						
			Below Matriculation	ಎಸ್.ಎಸ್.ಎಲ್.ಸಿ. ಉತ್ತೀರ್ಣರಾದವರು S.S.L.C. Passed	ಪಿ.ಯು.ಸಿ. ಉತ್ತೀರ್ಣರಾದವರು P.U.C. Passed	ಬಿ.ಎ. ಪದವೀದರರು B.A. Graduates	ಬಿ.ಎಸ್.ಸಿ. ಪದವೀದರರು B.S.C. Graduates	ಬಿ.ಕಾಂ. ಪದವೀದರರು B.Com. Graduates	ಶೀಘ್ರಲಿಪಿಗಾರರು Steno- graphers
1	2	557	558	559	560	561	562	563	564
1	ಬಂಗಾರಪೇಟೆ Bangarpet								
2	ಕೋಲಾರ Kolar								
3	ಮಾಲೂರು Malur								
4	ಮುಳಬಾಗಿಲು Mulbagal								
5	ಶ್ರೀನಿವಾಸಪುರ Srinivasapura								
	ಒಟ್ಟು Total 5 taluks	1	2442	9064	4782	536	167	179	55

ತಾಲ್ಲೂಕು ಮಾಹಿತಿ ಲಭ್ಯವಿರುವುದಿಲ್ಲ

Source : Dept of Employment Exchange.

ಇತರೆ - 13

Other - 13

ಉದ್ಯೋಗ ವಿನಿಮಯ ಕಛೇರಿ ಮತ್ತು ಅಭ್ಯರ್ಥಿಗಳು

APPLICANTS AND EMPLOYMENT EXCHANGES

31.03.2009 ರ ಅಂತ್ಯಕ್ಕೆ ಅಭ್ಯರ್ಥಿಗಳ ಸಂಖ್ಯೆ

No Of Applicants as on 31.03.2009									
ಕ್ರ.ಸಂ Sl. No.	ತಾಲ್ಲೂಕು Taulk	ಡಿಪ್ಲೋಮಾ ಪಡೆದವರು Diploma Holders	ಸಿ.ಪಿ.ಇಡಿ.,ಬಿ.ಸಿ.ಎಚ್ ನರ್ಸರಿ ತರಬೇತಿ ಹೊಂದಿದವರು C.P.Ed, TCH & Nursery Trained	ಬರಳಚ್ಚುಗಾರರು Typists	ಐ.ಟಿ.ಐ ಸರ್ವಿಸಿಹೋಲ್ಡರ್ ಪಡೆದವರು I T I Certificate Holders	ಜಾಲಕರು Drivers 659	ಬಿ.ಎಡ್ ಬಿ.ಪಿ.ಎಡ್ ಪದವಿ ಪಡೆದವರು B.Ed., B.p.Ed. Degree Holders	ಇತರೆ Others	ಒಟ್ಟು Total
1	2	565	566	567	568	569	570	571	572
1	ಬಂಗಾರಪೇಟೆ Bangarpet	ತಾಲ್ಲೂಕುವಾರು ಮಾಹಿತಿ ಲಭ್ಯವಿರುವುದಿಲ್ಲ.							
2	ಕೋಲಾರ Kolar								
3	ಮಾಲೂರು Malur								
4	ಮುಳಬಾಗಿಲು Mulbagal								
5	ಶ್ರೀನಿವಾಸಪುರ Srinivasapura								
	ಒಟ್ಟು Total	560	1524	532	4434	787	579	2830	28471

ಇತರೆ - 13 Others - 13

ತೋಟಗಾರಿಕೆ ಬೆಳೆಗಳ ವಿಸ್ತೀರ್ಣ

Horticulture Crops Area 2008-09

ಕ್ರ.ಸ sl no.	ತಾಲ್ಲೂಕು Taluka	ತೋಟಗಾರಿಕೆ Horticulture			ನರ್ಸರಿಗಳ ವಿಸ್ತೀರ್ಣ (ಹೆಕ್ಟರುಗಳಲ್ಲಿ) Area	ಬಾಳೆ ವಿಸ್ತೀರ್ಣ (ಹೆಕ್ಟೇರ್‌ಗಳಲ್ಲಿ) Banana	ನಿಂಬೆ (ಹೆಕ್ಟೇರ್‌ಗಳಲ್ಲಿ) Lemon
		ಫಾರಂ ಗಳ ಸಂಖ್ಯೆ forms	ವಿಸ್ತೀರ್ಣ (ಹೆಕ್ಟರುಗಳಲ್ಲಿ) Area (Hectors)	ನರ್ಸರಿಗಳ ಸಂಖ್ಯೆ Nursery			
1	2	573	574	575	576	577	578
1	ಬಂಗಾರಪೇಟೆ Bangarpet	1	12	1	2.10	275	5
2	ಕೋಲಾರ Kolar	1	58	1	8.20	130	15
3	ಮಾಲೂರು Malur	2	16	1	0.20	430	5
4	ಮುಳಬಾಗಿಲು Mulbagal	1	104	1	0.10	250	35
5	ಶ್ರೀನಿವಾಸಪುರ Srinivasapura	2	377	1	2.03	45	10
	ಒಟ್ಟು Total	7	567	5	12.63	1130	70

ಇತರೆ - 13 Other - 13 2008-09

ಕ್ರ.ಸ SI. No.	ತಾಲ್ಲೂಕು Taulk	ಮಾವು	ಬದನೆ	ಕ್ಯಾರೇಟೆ	ಮೆಣಸಿನಕಾಯಿ	ಅಲ್ಲೂಗಡ್ಡೆ	ಟಮೋಟ
		Mango	Bringal	Carrot	Chilles	Potato	Tamato
1	2	579	580	581	582	583	584
1	ಬಂಗಾರಪೇಟೆ Bangarpet	3188	20	28	125	1900	2250
2	ಕೋಲಾರ Kolar	3538	275	301	75	2500	2010
3	ಮಾಲೂರು Malur	1339	220	700	75	1540	1660
4	ಮುಳಬಾಗಿಲು Mulbagal	10750	700	215	1300	2350	5090
5	ಶ್ರೀನಿವಾಸಪುರ Srinivasapura	20275	90	18	43	450	730
	ಒಟ್ಟು Total	39090	1305	1262	1618	8740	11740

ಇತರೆ - 13 Others - 13 2008-09

ಕ್ರ. ಸ SI. No.	ತಾಲ್ಲೂಕು Taulk	ಈರುಳ್ಳಿ	ಬೀನ್ಸ್	ದಾಳಿ ಂಬೆ	ದ್ರಾಕ್ಷಿ	ತೆಂಗು	ಸೀಬೆ
		Onion	Beans	Ponogranat	Grapes	Coconut	Guava
1	2	585	586	587	588	589	590
1	ಬಂಗಾರಪೇಟೆ Bangarpet	35	310	21	18	1890	90
2	ಕೋಲಾರ Kolar	135	270	33	27	1510	100
3	ಮಾಲೂರು Malur	55	900	1	158	1250	200
4	ಮುಳಬಾಗಿಲು Mulbagal	60	1200	5	-	2665	75
5	ಶ್ರೀನಿವಾಸಪುರ Srinivasapura	105	200	0.2	-	490	10
	ಒಟ್ಟು Total	390	2880	60.2	203	7805	475

ಇತರೆ - 13 Others - 13 2008-09

ಕ್ರ.ಸಂ Sl. No.	ತಾಲ್ಲೂಕು Taulk	ಗೋಡಂಬಿ	ಹುಣಸೆ	ವೀಳೆದಲೆ	ಸಪೋಟ	ಬೀಟ್‌ರೋಟ್	ಹೂ ಕೋಸು	ಮೂಲಂಗಿ	ಕಲ್ಲಂಗಡಿ	ಎಲೆಕೋಸು
		Cahswenut	Tamarid	Betalvine	Sapota	Betrut	Calliflower	Radish	Water meloan	Cabbage
1	2	591	592	593	594	595	596	597	598	599
1	ಬಂಗಾರಪೇಟೆ Bangarpet	400	649	0.5	1132	20	71	43	83	230
2	ಕೋಲಾರ Kolar	355	500	10	200	97	84	88	65	115
3	ಮಾಲೂರು Malur	36	30	10	695	320	920	255	87	820
4	ಮುಳಬಾಗಿಲು Mulbagal	635	1175	36	950	253	77	270	630	330
5	ಶ್ರೀನಿವಾಸಪುರ Srinivasapura	640	1200	9	210	30	5	305	52	110
	ಒಟ್ಟು Total	2066	3554	65.5	3187	720	1157	961	917	1605

ಇತರೆ - 13 Others - 13 (K S R T C) 2008-09

ಕ್ರ. ಸಂ SI. No.	ತಾಲ್ಲೂಕು Taulk	ವಾಹನಗಳ ಸಂಖ್ಯೆ Vehicles	ಫಲಾನಿರತ ಸರಾಸರಿ ಅದಾಯ (ಲಕ್ಷಗಳಲ್ಲಿ) Daily Average income (in lakhs)	ಫಲಾನಿರತ ಸರಾಸರಿ ಖರ್ಚು (ಲಕ್ಷಗಳಲ್ಲಿ) Daily Avg expenditure(in Lakhs)	ಫಲಾನಿರತ ಕಿ.ಮೀ. ಗೆ ಸಾರಿಗೆ ಅದಾಯ (ಪೈಸೆಗಳಲ್ಲಿ) Income for every Km	ಫಲಾನಿರತ ಕಿ.ಮೀ. ಗೆ ಸಾರಿಗೆ ವೆಚ್ಚ (ಪೈಸೆಗಳಲ್ಲಿ) Expenditure for every Km	ವರ್ಷದ ಕೊನೆಯಲ್ಲಿದ್ದ ಮಾರ್ಗಗಳು NO. of Rutes at end of the year	ವರ್ಷದ ಕೊನೆಯಲ್ಲಿದ್ದ ಮಾರ್ಗಗಳು (ಕಿ.ಮೀ) No. of Km at end of the year
1	2	600	601	602	603	604	605	606
1	ಬಂಗಾರಪೇಟೆ Bangarpet	135	8.13	7.72	1874.6	1778.9	125	43051
2	ಕೋಲಾರ Kolar	141	8.68	8.46	1861.1	1814.9	134	49820
3	ಮಾಲೂರು Malur	80	4.02	3.98	1783.5	1767.6	69	24400
4	ಮುಳಬಾಗಿಲು Mulbagal	76	3.89	3.89	1658.1	1661.4	69	25770
5	ಶ್ರೀನಿವಾಸಪುರ Srinivasapura	91	5.34	5.16	1748.4	1689.4	83	31497
	ಒಟ್ಟು Total	523	30.06	29.21	8925.7	8712.2	480	174538

ಇತರೆ - 13 Others - 13 2008-09

ಕ್ರ.ಸ Sl. No.	ತಾಲ್ಲೂಕು Taulk	ನೋಂದಾಯಿಸಿದ ಸಂಘಗಳು Registered Socities	ಕಾರ್ಯನಿರ್ವಹಿಸುತ್ತಿರುವ ಸಂಘಗಳು Working Socities	ಎಲ್ಲಾ ಸಂಘಗಳ ಒಟ್ಟು ಸದಸ್ಯರ ಸಂಖ್ಯೆ Total Members Of all Socities	ಸಣ್ಣ ರೈತರು small formers	ಅತಿ ಸಣ್ಣ ರೈತರು Marginal formers	ಭೂರಹಿತ ಕಾರ್ಮಿಕರು Landless labourers
1	2	607	608	609	610	611	612
1	ಬಂಗಾರಪೇಟೆ Bangarpet	159	119	22131	9631	7879	4621
2	ಕೋಲಾರ Kolar	234	226	41256	15569	14177	11510
3	ಮಾಲೂರು Malur	148	131	19756	8727	7099	3930
4	ಮುಳಬಾಗಿಲು Mulbagal	188	160	23114	9523	9077	4514
5	ಶ್ರೀನಿವಾಸಪುರ Srinivasapura	159	150	26087	9824	11904	4359
	ಒಟ್ಟು Total	888	786	132344	53274	50136	28934

ಇತರೆ - 13

Other - 13 2008-09

ಕ್ರ.ಸಂ sl no.	ತಾಲ್ಲೂಕು Taluk	ಇತರರು Others	ಒಟ್ಟು ಸದಸ್ಯರ ಪೈಕಿ Out of Total Members			ಒಟ್ಟು ಹಾಲುಶೇಖರಣೆ (ಲೀ) Total Milk Collected (ltrs)
			ಪ. ಜಾತಿ S C	ಪ. ಪಂಗಡ S T	ಮಹಿಳೆಯರು Women	
1	2	613	614	615	616	617
1	ಬಂಗಾರಪೇಟೆ Bangarpet	3403	4546	2168	7808	15810583
2	ಕೋಲಾರ Kolar	6184	6607	3460	9093	31942526
3	ಮಾಲೂರು Malur	2714	3971	2983	6930	15379361
4	ಮುಳಬಾಗಿಲು Mulbagal	7650	5115	2510	6244	20792447
5	ಶ್ರೀನಿವಾಸಪುರ Srinivasapura	2758	4537	2784	6723	19726086
	ಒಟ್ಟು Total	22709	24776	13905	36798	103651003

ಇತರೆ - 13

Other - 13

ಕ್ರ. ಸ sl no	ತಾಲ್ಲೂಕು Taluk	ಕಂದಾಯ ವೃತ್ತಗಳು Revenue Circles	ಕೆರೆಗಳು Tanks	ನೋಂದಣಿ ಕಛೇರಿಗಳು Registration Offices
1	2	618	619	620
1	ಬಂಗಾರಪೇಟೆ Bangarpet	54	367	1
2	ಕೋಲಾರ Kolar	63	271	1
3	ಮಾಲೂರು Malur	51	341	1
4	ಮುಳಬಾಗಿಲು Mulbagal	48	732	1
5	ಶ್ರೀನಿವಾಸಪುರ Srinivasapura	44	344	1
6	ಕೆ.ಜಿ.ಎಫ್ K.G.F	-	-	-
	ಒಟ್ಟು Total	260	2055	5

ಇತರೆ - 13 Others - 13

ಶಿಕ್ಷಣ ಮತ್ತು ತರಬೇತಿ ಸಂಸ್ಥೆಗಳು Education Training Institutions 2008-09						
ಕ್ರ ಸಂ Sl No.	ತಾಲ್ಲೂಕು Taluk	ಟಿ.ಸಿ.ಹೆಚ್ ಕಾಲೇಜುಗಳು TCH Colleges	ವಿದ್ಯಾರ್ಥಿಗಳು Students		ಉಪಾಧ್ಯಾಯರು Teachers	
			ಹುಡುಗರು Boys	ಹುಡುಗಿಯರು Girls	ಪುರುಷರು Men	ಮಹಿಳೆಯರು Women
1	2	621	622	623	624	625
1	ಬಂಗಾರಪೇಟೆ Bangarpet	48	1295	1790	169	119
2	ಕೋಲಾರ Kolar	18	430	240	60	48
3	ಮಾಲೂರು Malur	5	300	180	18	12
4	ಮುಳಬಾಗಿಲು Mulbagal	7	390	190	31	11
5	ಶ್ರೀನಿವಾಸಪುರ Srinivasapura	7	340	290	28	14
	ಒಟ್ಟು Total	85	2755	2690	306	204

ಇತರೆ - 13 Others - 13 2008-09

ಕ್ರ. ಸಂ SI No.	ತಾಲ್ಲೂಕು Taluk	ಹೊರ ರೋಗಿಗಳು Out patients	ಒಳ ರೋಗಿಗಳು In patients	ವೈದ್ಯರುಗಳ ಸಂಖ್ಯೆ No. of Doctors	ವಾಟರ್ ಶೆಡ್ಡುಗಳ ಸಂಖ್ಯೆ No. of water sheds	ಖಾಧಿ ಮತ್ತು ಗ್ರಾಮೋದ್ಯೋಗ ಮಂಡಳಿಗಳು ಸೃಷ್ಟಿಸಿದ ಯೋಜನೆ ಘಟಕಗಳು Khadi and Gramodyogha Employment generation plan scheme	ಮೊತ್ತ ಲಕ್ಷ ರೂ.ಗಳಲ್ಲಿ Amount in Lakhs Rs.
1	2	626	627	628	629	630	631
1	ಬಂಗಾರಪೇಟೆ Bangarpet	59815	1200	17	18	2	2.05
2	ಕೋಲಾರ Kolar	55516	1500	21	18	2	0.67
3	ಮಾಲೂರು Malur	34420	1050	18	23	2	4.18
4	ಮುಳಬಾಗಿಲು Mulbagal	41414	1100	31	18	1	5.86
5	ಶ್ರೀನಿವಾಸಪುರ Srinivasapura	30673	850	22	18	-	-
	ಒಟ್ಟು Total	221838	5700	109	95	7	12.76

ಇತರೆ - 13 Others - 13

Shortest Distance from one taluk to another taluk in Kolar District (in Km)

ಕೋಲಾರ ಜಿಲ್ಲೆಯಲ್ಲಿ ತಾಲ್ಲೂಕು ಬಸ್ ನಿಲ್ದಾಣದಿಂದ ಮತ್ತೊಂದು ಬಸ್ ನಿಲ್ದಾಣಕ್ಕೆ ಇರುವ ದೂರ (ಕಿ.ಮಿ.) ಸರಿಸುಮಾರು

ಕ್ರ.ಸಂ Sl.No.	ತಾಲ್ಲೂಕು Taulk	ಬಂಗಾರಪೇಟೆ Bangarpet	ಕೋಲಾರ Kolar	ಮಾಲೂರು Malur	ಮುಳಬಾಗಿಲು Mulbagal	ಶ್ರೀನಿವಾಸಪುರ Srinivasapura
1	2	632	633	634	635	636
1	ಬಂಗಾರಪೇಟೆ Bangarpet	00	18	36	36	34
2	ಕೋಲಾರ Kolar	18	00	32	32	24
3	ಮಾಲೂರು Malur	36	32	00	64	56
4	ಮುಳಬಾಗಿಲು Mulbagal	36	32	64	00	32
5	ಶ್ರೀನಿವಾಸಪುರ Srinivasapura	34	24	56	32	00

ಇತರೆ ಮಾಹಿತಿ

Other Information

ಜನನ-ಮರಣ ನೋಂದಣಿ ಘಟನೆಗಳು 2008

01-01-2008

to

Registration Of B & D Events 31-12-2008

ಕ್ರ ಸಂ Sl.No	ತಾಲ್ಲೂಕು Taluk	ಗ್ರಾಮಾಂತರ Rural		ಪಟ್ಟಣ Urban		ಒಟ್ಟು Total	
		ಜನನ Birth	ಮರಣ Death	ಜನನ Birth	ಮರಣ Death	ಜನನ Birth	ಮರಣ Death
1	2	637	638	639	640	641	642
1	ಬಂಗಾರಪೇಟೆ Bangarpet	596	255	1661	230	2257	485
2	ಕೋಲಾರ Kolar	505	368	8986	2444	9491	2812
3	ಮಾಲೂರು Malur	985	772	1477	299	2462	1071
4	ಮುಳಬಾಗಿಲು Mulbagal	945	815	2145	383	3090	1198
5	ಶ್ರೀನಿವಾಸಪುರ Srinivasapura	808	269	1849	398	2657	667
6	ಕೆ.ಜಿ.ಎಫ್ (ಠಾ.ಸ.ಪೇಟೆ) K.G.F	-	-	3198	761	3198	761
	ಒಟ್ಟು Total	3839	2479	19316	4515	23155	6994

ಇತರೆ ಮಾಹಿತಿ-13

District Income

ಜಿಲ್ಲಾ ಆದಾಯ

In Lakhs

Sl.No ಕ್ರ.ಸಂ	Source / ಮೂಲ	2005-06 ಚಾಲ್ತು ಬೆಲೆಗಳಲ್ಲಿ		1999-00 ಸ್ಥಿರ ಬೆಲೆಗಳಲ್ಲಿ	
		Current Prices		Constant Prices	
1	2	ಒಟ್ಟಾರೆ	ನಿವ್ವಳ	ಒಟ್ಟಾರೆ	ನಿವ್ವಳ
1	ಕೃಷಿ ಮತ್ತು ಪಶು ಸಂಗೋಪನೆ Agriculture and animal husbandary	143413	132724	125612	117219
2	ಆರಣ್ಯ ಮತ್ತು ಮರ ಕೆಲಸ forest and Logging	10112	9551	8537	8045
3	ಮೀನುಗಾರಿಕೆ Fisheries	869	752	907	788
4	ಗಣಿ ಮತ್ತು ಕಲ್ಲು ಅಗೆತ Mining and Quarrying	49	45	42	38
5	ಪ್ರಾಥಮಿಕ ವಲಯ Primary Center	154443	143072	135098	126090
6	Manufacturies: - ನೋಂದಾಯಿಸಿದ Registered	4435	3296	3537	2609
	ನೋಂದಾಯಿಸಲ್ಪಡದ Unregistered	27426	22371	23229	19404

7	Construction / ನಿರ್ಮಾಣ ಕಾರ್ಯ	36211	35135	31346	30461
8	ವಿದ್ಯುಚ್ಛಕ್ತಿ , ಅನಿಲ ಮತ್ತು ನೀರು ಸರಬರಾಜು Electricity ,Gas and Water Supply	25958	11801	20830	9541
9	Secondry Sector / ದ್ವಿತೀಯ ವಲಯ	94031	72603	78943	62014
10	ರೈಲ್ವೆ Railway	3383	2551	2947	2370
11	ಇತರೇ ರೀತಿಯ ಸಾರಿಗೆ Transport by others Means	22593	17084	19728	14828
12	ದಾಸ್ತಾನು Storage	123	82	102	68
13	ಸಂಪರ್ಕ Communication	9032	7322	11848	10486
14	ವ್ಯಾಪಾರ, ವಸತಿ ಮತ್ತು ಉಪಹಾರ Trade, Restuarent and Hotels	36740	35990	32115	31485
15	ಬ್ಯಾಂಕಿಂಗ್ ಮತ್ತು ವಿಮೆ Banking and Insurance	19312	18654	16484	15954

16	ಸ್ಥಿರಾಸ್ತಿ, ವಾಸ, ಗೃಹಗಳ ಒಡೆತನ ಮತ್ತು ವ್ಯವಹಾರ ಸೇವೆಗಳು Real Estate ,Ownership ,Dwelling and Busness services	65272	60218	49166	45482
17	ಸಾರ್ವಜನಿಕ ಅಡಳಿತ Public Administration	30505	25821	25316	21572
18	ಇತರೇ ಸೇವೆಗಳು Other Services	56900	54168	48077	45824
19	Teritory Sictor / ತೃತೀಯ ವಲಯ	243859	221889	205783	188069
20	ಒಟ್ಟು ಆದಾಯ Total Income	492334	433564	419824	376173
21	Percapita Income / ತಲಾವಾರು ಒಟ್ಟು ಅಂತರಿಕ ಉತ್ಪನ್ನ	18554	16481	15813	14169

ಇತರೆ ಮಾಹಿತಿ-13 (ಜಿಲ್ಲೆಯಲ್ಲಿನ ಪ್ರೇಕ್ಷಣೀಯ ಸ್ಥಳಗಳು)

Other Information (Important Historical Places)

ಕ್ರ.ಸಂ Sl.No	ತಾಲ್ಲೂಕು Taluk	ಪ್ರೇಕ್ಷಣೀಯ ಸ್ಥಳಗಳು Historical Places	ತಾಲ್ಲೂಕು ಕೇಂದ್ರದಿಂದ From Taluk H.Q ದೂರ ಕಿ.ಮೀ Distance K.M	ಮಹತ್ವ Distance
1	ಬಂಗಾರಪೇಟೆ Bangarpet	ಕಮ್ಮಸಂದ್ರ, ಬೂದಿಕೋಟೆ	15	ಶ್ರೀ ಕೋಟೆ ಲಿಂಗೇಶ್ವರ, ಹೈದರಾಲಿಯ ಸ್ಮಾರಕ
			12	
2	ಕೋಲಾರ Kolar	ಕೋಲಾರ ಅಂತರಗಂಗೆ ಸೀತಿ	0	ಶ್ರೀ ಕೋಲಾರಮ್ಮ ದೇವಸ್ಥಾನ ಚೆಲುವಿನ ತಾಣ ಹಾಗೂ ದೇವಾಲಯ ಶ್ರೀ ಪತೇಶ್ವರ ಶ್ರೀ ಬೈರವೇಶ್ವರ ದೇವಾಲಯ
			5	
			12	
3	ಮಾಲೂರು Malur	ಚಿಕ್ಕತಿರುಪತಿ	14	ಶ್ರೀ ಪ್ರಸನ್ನ ವೆಂಕಟರಮಣ ಸ್ವಾಮಿ ದೇವಾಲಯ
4	ಮುಳಬಾಗಿಲು Mulbagal	ಕುರುಡುಮಲೆ ವಿರುಪಾಕ್ಷ ಆವಣಿ	8	ಶ್ರೀ ವಿನಾಯಕ ದೇವಾಲಯ ಶ್ರೀ ವಿರುಪಾಕ್ಷೇಶ್ವರ ದೇವಾಲಯ ಶ್ರೀ ರಾಮಲಿಂಗೇಶ್ವರ ದೇವಾಲಯ
			3	
			12	
5	ಶ್ರೀನಿವಾಸಪುರ Srinivasapura	ಯಲ್ಲೂರು	15	ಶ್ರೀ ಕೋದಂಡರಾಮ ಸ್ವಾಮಿ ದೇವಾಲಯ

ಇತರೆ ಮಾಹಿತಿ -13

ವಿವಿಧ ತಾಲ್ಲೂಕು ಮಟ್ಟದ ಅಧಿಕಾರಿಗಳ ದೂರವಾಣಿ ವಿವರಗಳು

ಕ್ರ.ಸಂ	ತಾಲ್ಲೂಕು	ಎಸ್.ಟಿ.ಡಿ ಸಂಖ್ಯೆ	ತಾಲ್ಲೂಕು ಕಛೇರಿ	ತಾಲ್ಲೂಕು ಪಂಚಾಯತ್	ಸಹಾಯಕ ಕೃಷಿ ನಿರ್ದೇಶಕರು	ನಗರ ಸಭೆ
SI.No	Taluk	STD Code	Taluk Office	Taluk Panchyath	Asst Director for Agri	Municipality
1	ಬಂಗಾರಪೇಟೆ Bangarpet	08153	255263	255280	255956	255221
2	ಕೋಲಾರ Kolar	08152	222056	222053	222048	222007
3	ಮಾಲೂರು Malur	08151	232240	232231	232246	232238
4	ಮುಳಬಾಗಿಲು Mulbagal	08159	242049	242025	242026	242044
5	ಶ್ರೀನಿವಾಸಪುರ Srinivasapura	08157	246222	246233	246194	246231

ಇತರೆ ಮಾಹಿತಿ-13

ಕೋಲಾರ ಜಿಲ್ಲೆಯ ಸಂಸತ್ ಸದಸ್ಯರ / ವಿಧಾನ ಸಭಾ ಸದಸ್ಯರ / ವಿಧಾನ ಪರಿಷತ್ ಸದಸ್ಯರ ಹೆಸರು ಮತ್ತು ದೂರವಾಣಿ ಸಂಖ್ಯೆ

Name and Phone Numbers Of Parliament Members / Legislative Assembly / Legislative Council

Sl.No	Name	Constituance	Ph Office	Resi / Mobile
ಕ್ರ.ಸಂ	ಹೆಸರು	ಕ್ಷೇತ್ರ	ಕಛೇರಿ ದೂರವಾಣಿ	ದೂರವಾಣಿ ವಾಸ ಪೋನ್ಯೂಲ್
1	ಶ್ರೀ ಕೆ.ಹೆಚ್. ಮುನಿಯಪ್ಪ ಎಂ.ಪಿ	ಕೋಲಾರ	(O) 3415733 (F) 3794481	9845071449 9868041140
4	ಶ್ರೀ ನಾರಾಯಣಸ್ವಾಮಿ, ಎಂ.ಎಲ್.ಎ	ಬಂಗಾರವೇಟೆ	-	-
8	ಶ್ರೀ ವರ್ತೂರು ಪ್ರಕಾಶ್ ಎಂ.ಎಲ್.ಎ	ಕೋಲಾರ	(F) 22259183 (O) 22092475	
9	ಶ್ರೀ ಎಸ್.ಎನ್ ಕೃಷ್ಣಯ್ಯಶೆಟ್ಟಿ, ಎಂ.ಎಲ್.ಎ	ಮಾಲೂರು	(O) 332986	23300959 9448444239
10	ಶ್ರೀ ಎನ್. ಅಮರೇಶ್ ಎಂ.ಎಲ್.ಎ	ಮುಳಬಾಗಿಲು	(O) 22359341	
12	ಶ್ರೀ ಕೆ. ವೆಂಕಟಶಿವಾರದ್ಡಿ, ಎಂ.ಎಲ್.ಎ	ಶ್ರೀನಿವಾಸಪುರ	(O) 22209404	
13	ಶ್ರೀ ಸಂಪಗಿ, ಎಂ.ಎಲ್.ಎ	ಕೆ.ಜಿ.ಎಫ್	(O) 22209520	
14	ಶ್ರೀ ವಿ.ಆರ್ ಸುದರ್ಶನ್, ಎಂ.ಎಲ್.ಸಿ		(F) 22252068 (O) 22258576	246442 9845386442
15	ಶ್ರೀ ನಸೀರ್ ಅಹಮದ್, ಎಂ.ಎಲ್.ಸಿ			23517503 9845021992
16	ಶ್ರೀ ಡಿ.ಎಸ್ ವೀರಯ್ಯ, ಎಂ.ಎಲ್.ಸಿ			
17	ಶ್ರೀ ವೈ ವಿ ನಾರಾಯಣಸ್ವಾಮಿ, ಎಂ.ಎಲ್.ಸಿ			

ಪತ್ರಿಕೆಗಳ ದೂರವಾಣಿ ಸಂಖ್ಯೆಗಳು

01.	ಪ್ರಜಾವಾಣಿ	222009
02.	ಕನ್ನಡ ಪ್ರಭ	222130
03.	ಉದಯವಾಣಿ	226610
04.	ಟೈಮ್ಸ್ ಆಫ್ ಇಂಡಿಯಾ	222989
05.	ವಿಜಯ ಕರ್ನಾಟಕ	225788
06.	ಸುಯೋಧದಯ	240527
07.	ಸಂಯುಕ್ತ ಕರ್ನಾಟಕ	222657
08.	ಹೊನ್ನಡಿ	222405
09.	ಪ್ರಿಯಪತ್ರಿಕೆ	2223345
10.	ಸಂಚಿಕೆ	224565

11.	ಕೋಲಾರ ಶಕ್ತಿ	2246678
12.	ಕೋಲಾರವಾಣಿ	222326
13.	ಸಂಯುಕ್ತ ವಿಜಯ	223423
14.	ಕನ್ನಡ ತಿಲಕ	222836
15.	ಕನ್ನಡ ಮಿತ್ರ	9448117118
16.	ಕೋಲಾರ ಪತ್ರಿಕೆ	222325
17.	ಉಷಾಕಿರಣ	226572
18.	ಸಿಟಿ ಕೆಬಲ್	226069
19.	ಡಮರುಗ	225826
20.	ಸಿಂಹ	224370

ಪತ್ರಿಕೆಗಳ ದೂರವಾಣಿ ಸಂಖ್ಯೆಗಳು

01.	ಪ್ರಜಾವಾಣಿ	222009
02.	ಕನ್ನಡ ಪ್ರಭ	222130
03.	ಉದಯವಾಣಿ	226610
04.	ಟೈಮ್ಸ್ ಆಫ್ ಇಂಡಿಯಾ	222989
05.	ವಿಜಯ ಕರ್ನಾಟಕ	225788
06.	ಸುಯೋದಯ	240527
07.	ಸಂಯುಕ್ತ ಕರ್ನಾಟಕ	222657
08.	ಹೊನ್ನಡಿ	222405
09.	ಪ್ರಿಯಪತ್ರಿಕೆ	2223345
10.	ಸಂಚಿಕೆ	224565

11.	ಕೋಲಾರ ಶಕ್ತಿ	2246678
12.	ಕೋಲಾರವಾಣಿ	222326
13.	ಸಂಯುಕ್ತ ವಿಜಯ	223423
14.	ಕನ್ನಡ ತಿಲಕ	222836
15.	ಕನ್ನಡ ಮಿತ್ರ	9448117118
16.	ಕೋಲಾರ ಪತ್ರಿಕೆ	222325
17.	ಉಷಾಕಿರಣ	226572
18.	ಸಿಟಿ ಕೇಬಲ್	226069
19.	ಡಮರುಗ	225826
20.	ಸಿಂಹ	224370

ಜಿಲ್ಲಾ ಅಂಕಿ-ಅಂಶಗಳ ನೋಟಕ್ಕೆ ಮಾಹಿತಿಗಳನ್ನು ಒದಗಿಸಿದ ಕಛೇರಿಗಳ ವಿಳಾಸ ಮತ್ತು ದೂರವಾಣಿ ಸಂಖ್ಯೆಗಳು

ಅಂಕಣ	ಇಲಾಖಾಧಿಕಾರಿಗಳು	ದೂರವಾಣಿ ಸಂಖ್ಯೆ	ಅಂಕಣ	ಇಲಾಖಾಧಿಕಾರಿಗಳು	ದೂರವಾಣಿ ಸಂಖ್ಯೆ
3 -9 46 ರಿಂದ 162 189 - 283 618 - 619 637 - 642	ಜಿಲ್ಲಾ ಸಂಖ್ಯಾ ಸಂಗ್ರಹಣಾಧಿಕಾರಿಗಳು ಫ್ಯಾಕ್ಸ್ ಸಂಖ್ಯೆ	222245 224775	284 - 287	ಜಂಟಿ ಕೃಷಿ ನಿರ್ದೇಶಕರು, ಕೃಷಿ ಇಲಾಖೆ, ಕೋಲಾರ.	222246
368-370	ವ್ಯವಸ್ಥಾಪಕ ನಿರ್ದೇಶಕರು ಡಿ.ಸಿ.ಸಿ. ಬ್ಯಾಂಕ್, ಕೋಲಾರ	222042 222160	419	ಸೂಪರಿಂಟೆಂಡೆಂಟ್ ಆಫ್ ಪೋಸ್ಟ್ ಆಫೀಸ್, ಕೋಲಾರ	222038
371 - 373	ಜಿಲ್ಲಾ ವ್ಯವಸ್ಥಾಪಕರು, ಕರ್ನಾಟಕ ರಾಜ್ಯ ಸಹಕಾರ ಕೃಷಿ ಮತ್ತು ಗ್ರಾಮೀಣಾಭಿವೃದ್ಧಿ ಬ್ಯಾಂಕ್ (ನಿ), ಕೋಲಾರ.	222129	420-422	ಜಿಲ್ಲಾ ಚಲಿಕಾಂ ಇಂಜಿನಿಯರಿಂಗ್, ಕೋಲಾರ	222011
374-386	ಕೃಷಿ ಮಾರಾಟ ಸಹಾಯಕ ನಿರ್ದೇಶಕರು, ಕೋಲಾರ	222217	429 - 431	ಉಪ ನಿರ್ದೇಶಕರು ಪದವಿ ಪೂರ್ವ ಶಿಕ್ಷಣ ಹಾಗೂ ವೃತ್ತಿ ಶಿಕ್ಷಣ ಇಲಾಖೆ, ಕೋಲಾರ	225680
391 - 401	ಸಹಾಯಕ ಪ್ರಾದೇಶಿಕ ಸಾರಿಗೆ ಅಧಿಕಾರಿಗಳು, ಕೋಲಾರ ಕೆ.ಜಿ.ಎಫ್	222039 958153260214	432-434	ಜಂಟಿ ನಿರ್ದೇಶಕರು ಕಾಲೇಜು ಶಿಕ್ಷಣ ಪ್ರಾದೇಶಿಕ ಕಛೇರಿ, ಬೆಂಗಳೂರು	958022250478 958022212941
402 - 405	ರೈಲ್ವೆ ಸ್ಟೇಷನ್ ಅಧಿಕಾರಿ, ಕೋಲಾರ	222032	435-437	ಪ್ರಾಂಶುಪಾಲರು ದೇವರಾಜ ಅರಸ್ ವೈದ್ಯಕೀಯ ಕಾಲೇಜು ಕೋಲಾರ	222638 222637
406 - 418	ಮುಖ್ಯ ಅಭಿಯಂತರರು ಸಂಪರ್ಕ ಮತ್ತು ಕಟ್ಟಡ (ದ) ಬೆಂ. ಸಂಪರ್ಕ ಮತ್ತು ಕಟ್ಟಡ (ದ) ಬೆಂ. ಕಾರ್ಯಪಾಲಕ ಅಭಿಯಂತರರು	958022270281	438 - 441	ನಿರ್ದೇಶಕರು ತಾಂತ್ರಿಕ ಶಿಕ್ಷಣ ಇಲಾಖೆ, ಬೆಂಗಳೂರು	95802266184
629	ಜಿಲ್ಲಾ ಜಲಾನಯನ ಅಧಿಕಾರಿಗಳು ಕೋಲಾರ	-	442-444	ಪ್ರಾಂಶುಪಾಲರು ದಂತ ಕಾಲೇಜು, ಕೆಜಿಎಫ್	958153-263315 958153-263178

ಅಂಕಣ	ಇಲಾಖಾಧಿಕಾರಿಗಳು	ದೂರವಾಣಿ ಸಂಖ್ಯೆ	ಅಂಕಣ	ಇಲಾಖಾಧಿಕಾರಿಗಳು	ದೂರವಾಣಿ ಸಂಖ್ಯೆ
445	ಮುಖ್ಯ ಗ್ರಂಥಾಲಯಾಧಿಕಾರಿ ಜಿಲ್ಲಾ ಕೇಂದ್ರ ಗ್ರಂಥಾಲಯ, ಕೋಲಾರ	222821	519-521	ಬಂಗಾರಪೇಟೆ ಕೋಲಾರ ಮಾಲೂರು ಮುಳಬಾಗಿಲು ಶ್ರೀನಿವಾಸಪುರ	958153255263 958152222056 958151232240 958159242049 958157246222
446 - 485, 626-628	ಜಿಲ್ಲಾ ಆರೋಗ್ಯ ಮತ್ತು ಕುಟುಂಬ ಕಲ್ಯಾಣ ಅಧಿಕಾರಿಗಳು, ಕೋಲಾರ	222037			
486-494, 503	ಉಪ ಕಾರ್ಯದರ್ಶಿಗಳು (ಅಭಿವೃದ್ಧಿ) ಜಿಲ್ಲಾ ಪಂಚಾಯತ್, ಕೋಲಾರ	240649			
495-498	ಕಾರ್ಯನಿರ್ವಾಹಕ ಅಭಿಯಂತರರು ತಾಂತ್ರಿಕ ವಿಭಾಗ, ಕೋಲಾರ	222570			
499-500	ಸಹಾಯಕ ಕಾರ್ಯನಿರ್ವಾಹಕ ಅಭಿಯಂತರರು, ಕ.ಕೋ.ನಿಮ, ಬೆಂಗಳೂರು	958023340930	522-541	ಜಿಲ್ಲಾ ಸಮಾಜ ಕಲ್ಯಾಣ ಅಧಿಕಾರಿಗಳು, ಕೋಲಾರ	222302
			542 - 551	ಜಿಲ್ಲಾ ಅಧಿಕಾರಿಗಳು ಹಿಂದುಳಿದ ಮತ್ತು ಅಲ್ಪಸಂಖ್ಯಾತರ ಇಲಾಖೆ, ಕೋಲಾರ	222156
			552-553	ಸಹಾಯಕ ನಿರ್ದೇಶಕರು ಸಣ್ಣ ಉಳಿತಾಯ ಇಲಾಖೆ, ಕೋಲಾರ	224729
501-502	ಉಪ ಅರಣ್ಯ ಸಂರಕ್ಷಣಾಧಿಕಾರಿಗಳು ಕೋಲಾರ	222176	554 - 556	ಅಬಕಾರಿ ಇಲಾಖೆ, ಕೋಲಾರ	222115
504 - 514	ಸಹಾಯಕ ನಿರ್ದೇಶಕರು ಮಹಿಳಾ ಮತ್ತು ಕಲ್ಯಾಣ ಇಲಾಖೆ, ಕೋಲಾರ	2226753	557 - 572	ಉದ್ಯೋಗ ಅಧಿಕಾರಿಗಳು ಉದ್ಯೋಗ ವಿನಿಯಮ ಕಛೇರಿ ಕೋಲಾರ	222114
515 - 517	ಯುವ ಸೇವಾ ಕ್ರೀಡಾ ಇಲಾಖೆ, ಕೋಲಾರ	222320	573 - 599	ತೋಟಗಾರಿಕೆ ಉಪನಿರ್ದೇಶಕರು ಜಿಲ್ಲಾ ಪಂಚಾಯತ್, ಕೋಲಾರ	226941
600 - 606	ವಿಭಾಗೀಯ ನಿಯಂತ್ರಣಾಧಿಕಾರಿಗಳು, ಕ.ರಾ.ರ.ಸಾ.ಸಂಸ್ಥೆ, ಕೋಲಾರ	222151	621 - 625	ಪ್ರಾಂಶುಪಾಲರು, ಜಿಲ್ಲಾ ಶಿಕ್ಷಣ ಮತ್ತು ತರಬೇತಿ ಸಂಸ್ಥೆ, ಕೋಲಾರ	224744

ಅಂಕಣ	ಇಲಾಖಾಧಿಕಾರಿಗಳು	ದೂರವಾಣಿ ಸಂಖ್ಯೆ	ಅಂಕಣ	ಇಲಾಖಾಧಿಕಾರಿಗಳು	ದೂರವಾಣಿ ಸಂಖ್ಯೆ
607- 617	ಜಿಲ್ಲಾ ಸಹಕಾರಿ ಹಾಲು ಉತ್ಪಾದಕರ ಸಂಘಗಳ ಒಕ್ಕೂಟ (ನಿ), ಕೋಲಾರ	227208	630-631	ಅಭಿವೃದ್ಧಿ ಅಧಿಕಾರಿ ಖಾದಿ ಮತ್ತು ಗ್ರಾಮೋದ್ಯೋಗ ಮಂಡಳಿ, ಕೋ.	222339
620	ಜಿಲ್ಲಾ ನೋಂದಣಾಧಿಕಾರಿಗಳು, ಕೋಲಾರ	224149			
9-10	ಪ್ರಧಾನ ವ್ಯವಸ್ಥಾಪಕರು (ತಾಂತ್ರಿಕ) ಬೆಂಗಳೂರು ವಿದ್ಯುತ್ ಸರಬರಾಜು ಕಂ. (ನಿಯಮಿತ) ಬೆಂಗಳೂರು	958022213416	288 - 291	ಉಪ ನಿರ್ದೇಶಕರು ರೇಷ್ಮೆ ಇಲಾಖೆ, ಕೋಲಾರ	222235
10 - 22	ಕಾರ್ಯನಿರ್ವಾಹಕ ಇಂಜಿನಿಯರಿಂಗ್ (ವಿ) ಕೆ.ವಿ.ಪ್ರ.ನಿ, ಕೆ.ಜಿ.ಎಫ್, ಕೋಲಾರ	958153260293 222607	292- 316	ಉಪ ನಿರ್ದೇಶಕರು ಪಶುಪಾಲನೆ ಮತ್ತು ಪಶು ವೈದ್ಯ ಇಲಾಖೆ, ಕೋಲಾರ	223397
23 - 28	ಉಪ ನಿರ್ದೇಶಕರು ಆಹಾರ ಮತ್ತು ನಾಗರಿಕ ಸರಬರಾಜು ಇಲಾಖೆ, ಕೋಲಾರ	222121	317-321	ಹಿರಿಯ ಸಹಾಯಕ ನಿರ್ದೇಶಕರು ಮೀನುಗಾರಿಕೆ ಇಲಾಖೆ, ಕೋಲಾರ	222095
29-30	ಜಿಲ್ಲಾ ದಂಡಾಧಿಕಾರಿಗಳು, ಕೋಲಾರ	222001	322 -327	ಕಾರ್ಖಾನೆ ಮತ್ತು ಬಾಯಲರುಗಳ ಮುಖ್ಯ ಪರಿವೀಕ್ಷಕರು ಬೆಂಗಳೂರು	95802266638
374 - 386	ಸಹಕಾರ ಸಂಘಗಳ ಉಪನಿಬಂಧಕರು, ಕೋಲಾರ	222168	423-428	ಉಪ ನಿರ್ದೇಶಕರು ಸಾರ್ವಜನಿಕ ಶಿಕ್ಷಣ ಇಲಾಖೆ, ಕೋಲಾರ	222020
31 - 40	ಪೊಲೀಸ್ ಸೂಪರಿಂಟೆಂಡೆಂಟ್ ಕಛೇರಿ, ಕೋಲಾರ	222424	328-359	ಜಂಟಿ ನಿರ್ದೇಶಕರು, ಜಿಲ್ಲಾ ಕೈಗಾರಿಕೆ ಕೇಂದ್ರ, ಕೋಲಾರ	222402 222403
41 - 45	ಜಿಲ್ಲಾ ಅಗ್ನಿಶಾಮಕ ಅಧಿಕಾರಿ ಅಗ್ನಿಶಾಮಕ ಠಾಣೆ, ಕೋಲಾರ	210600	360-364	ಮ್ಯಾನೇಜರ್ ಲೀಡ್ ಬ್ಯಾಂಕ್ ಕಛೇರಿ ಕೆನರಾ ಬ್ಯಾಂಕ್, ಕೋಲಾರ	222127 222809

ಆರ್ಥಿಕ ಮತ್ತು ಸಾಮಾಜಿಕ ಅವಲೋಕನ

ಭಾಗ - 2

ಸಂಕ್ಷಿಪ್ತ ನೋಟ

11. ಕನ್ನಡನಾಡು ಚೆನ್ನದ ಬೀಡು ಎಂಬ ನಾಣ್ಣುಡಿಗೆ ಮೂಲ ಕಾರಣವಾದ ಕೋಲಾರ ಜಿಲ್ಲೆಯು 3969 ಚದುರ ಕಿ.ಮಿ ವಿಸ್ತೀರ್ಣ ಹೊಂದಿದೆ ಜಿಲ್ಲೆಯಲ್ಲಿ 2001ರ ಜನಗಣತಿಯ ಪ್ರಕಾರ 13.87 ಲಕ್ಷ ಜನರಿದ್ದು, ಜನಸಾಂದ್ರತೆ ಒಂದು ಚ.ಕಿ.ಮೀ ಗೆ 348 ಆಗಿದ್ದು, ಜಿಲ್ಲೆಯಲ್ಲಿ 1598 ಜನವಸತಿ ವಿರುವ ಗ್ರಾಮಗಳು ಮತ್ತು 199 ಜನವಸತಿ ಇಲ್ಲದ ಗ್ರಾಮಗಳಿವೆ.
12. **ನೆಲೆ ಮತ್ತು ಸ್ವಾಭಾವಿಕ ಲಕ್ಷಣಗಳು**
ಕೋಲಾರ ಜಿಲ್ಲೆಯು ಕರ್ನಾಟಕ ರಾಜ್ಯದ ಆಗ್ನೇಯ ತುದಿಯಲ್ಲಿದ್ದು 12.46 ಮತ್ತು 13.58 ಅಕ್ಷಾಂಶದೊಳಗೂ ಹಾಗೂ 77.21 ಮತ್ತು 78.35 ಪೂರ್ವ ರೇಖಾಂಶದೊಳಗೆ ಬರುತ್ತದೆ. ಜಿಲ್ಲೆಯು ಉತ್ತರದಿಂದ ದಕ್ಷಿಣಕ್ಕೆ ಸುಮಾರು 186 ಕಿ.ಮೀ ಉದ್ದವನ್ನು ಹೊಂದಿದ್ದು ಪೂರ್ವದಿಂದ ಜಿಲ್ಲೆಗಳು ಹೊಂದಿಕೊಂಡಿರುತ್ತದೆ. ಪೂರ್ವಕ್ಕೆ ಮತ್ತು ಉತ್ತರಕ್ಕೆ ಕ್ರಮವಾಗಿ ಆಂಧ್ರಪ್ರದೇಶದ ಚಿತ್ತೂರು ಮತ್ತು ಆನಂತಪುರ ಜಿಲ್ಲೆಗಳ ಗಡಿಗಳನ್ನು ಹೊಂದಿದೆ. ದಕ್ಷಿಣದಲ್ಲಿ ತಮಿಳುನಾಡಿನ ಧರ್ಮಪುರಿ ಜಿಲ್ಲೆಯಿಂದ ಬೇರ್ಪಟ್ಟಿದೆ.
- 1.3 **ವಿಸ್ತೀರ್ಣ ಮತ್ತು ಆಡಳಿತ ವಿವರಗಳು**
ಜಿಲ್ಲೆಯು 3969 ಚದುರ ಕಿ.ಮೀ ವಿಸ್ತೀರ್ಣ ಹೊಂದಿದ್ದು ಕೋಲಾರ ನಗರ ಜಿಲ್ಲೆಯ ಕೇಂದ್ರ ಸ್ಥಾನವಾಗಿರುತ್ತದೆ. ಈ ಜಿಲ್ಲೆಗೆ ಕೋಲಾರ, ಬಂಗಾರಪೇಟೆ, ಮಾಲೂರು, ಮುಳಬಾಗಿಲು ಮತ್ತು ಶ್ರೀನಿವಾಸಪುರ ತಾಲ್ಲೂಕುಗಳು ಮಾತ್ರ ಒಳಗೊಂಡಿರುತ್ತದೆ. ಜಿಲ್ಲೆಯಲ್ಲಿ 1797 ಗ್ರಾಮಗಳಿದ್ದು ಅವುಗಳಲ್ಲಿ 1598 ಜನವಸತಿ, 199 ಜನವಸತಿ ಇಲ್ಲದ ಗ್ರಾಮಗಳಿರುತ್ತವೆ. ಜಿಲ್ಲೆಯಲ್ಲಿ ಒಟ್ಟು 6 ನಗರ ಸಭೆ / ಪುರಸಭೆಗಳಿರುತ್ತವೆ
- 1.4 **ಭೌಗೋಳಿಕ ಲಕ್ಷಣಗಳು**
ಜಿಲ್ಲೆಯ ಗಡಿಯು ಭೌಗೋಳಿಕವಾಗಿ ಯಾವುದೇ ನದಿ ಅಥವಾ ಪರ್ವತಗಳಿಂದ ಬೇರ್ಪಟ್ಟಿರುವುದಿಲ್ಲ ಜಿಲ್ಲೆಯ ಮಧ್ಯ ಮತ್ತು ಪೂರ್ವಭಾಗವು ಕಣಿವೆ ಮಾರ್ಗದಿಂದ ಕೂಡಿದ್ದು, ಇಲ್ಲಿ ಪಾಲಾರ್ ನದಿಯು ಹರಿಯುತ್ತದೆ. ಜಿಲ್ಲೆಯ ಉತ್ತರ ಗಡಿಯ ಕಣಿವೆ ಪ್ರದೇಶವಾಗಿದ್ದು, ಇದು ಉತ್ತರದಲ್ಲಿ ಆಂಧ್ರಪ್ರದೇಶದ ಅನಂತಪುರವರೆಗೂ ಹಾಗೂ ಪೂರ್ವದಲ್ಲಿ ಆಂಧ್ರದ ನಾಯಕಸ್ಥರಿಯವರೆಗೂ ಹೆಚ್ಚು ಸಮತಟ್ಟಾದ ಪ್ರದೇಶವಾಗಿದೆ. ಜಿಲ್ಲೆಯ ಉತ್ತರ ಭಾಗವು ಅನೇಕ ಬೆಟ್ಟಗಳಿಂದ ಅವೃತವಾಗಿದ್ದು ಈ ಬೆಟ್ಟಗಳು ದೊಡ್ಡ ಗ್ರಾನೈಟ್ ಕಲ್ಲುಗಳಿಂದ ಕೂಡಿದೆ. ಈ ಬಂಡೆಗಳು ಭಾರೀ ನಿರ್ಮಾಣಕ್ಕೆ ಬೇಕಾಗುವ ಕಲ್ಲು ಮತ್ತು ಚಪ್ಪಡಿಗಳ ಮುಖ್ಯ ಮೂಲವಾಗಿದೆ.

1.5 ನದಿಗಳು :

ಜಿಲ್ಲೆಯಲ್ಲಿ ವರ್ಷವಿಡಿ ತುಂಬಿಹರಿಯುವ ನದಿಗಳಿರುವುದಿಲ್ಲ, ಜಿಲ್ಲೆಯ ಕೆಲವು ಭಾಗದಲ್ಲಿ ಪಾಲಾರ್ ನದಿ ಹಾಯ್ದು ಹೋಗುತ್ತದೆ.

1.6 ಹವಾಗುಣ

ಸಮತೋಲನವಾದ ಹವಾಗುಣವಿದ್ದು ಒಣಹವೆಯಿಂದ ಕೂಡಿರುತ್ತದೆ. ಇಡೀ ವರ್ಷವನ್ನು ಹವಾಗುಣಕ್ಕೆ ಅನುಗುಣವಾಗಿ 4 ಋತುಮಾನಗಳಾಗಿ ವಿಂಗಡಿಸಬಹುದು. ಜನವರಿಯಿಂದ ಫೆಬ್ರವರಿ ತನಕ ಒಣಹವೆ, ಮಾರ್ಚಿನಿಂದ ಮೇ ವರೆಗೆ ಬಿಸಿ ಹವೆ, ಜೂನ್ ನಿಂದ ಸೆಪ್ಟೆಂಬರ್ ವರೆಗೆ ನೈರುತ್ಯ ಮಾರುತ ಹಾಗೂ ಅಕ್ಟೋಬರ್ ನಿಂದ ಡಿಸೆಂಬರ್ ವರೆಗೆ ಈಶಾನ್ಯ ಮಾರುತ ಕಾಲವಾಗಿರುತ್ತದೆ.

1.7 ಮಣ್ಣಿನ ರಚನೆ

ಸಾಮಾನ್ಯವಾಗಿ ಜಿಲ್ಲೆಯ ಮಣ್ಣಿನ ರಚನೆ ಕೆಂಪು ಬಣ್ಣದ ಜಗಿಟಿನದಾಗಿದ್ದು ಅದರ ಫಲವತ್ತತೆಯಲ್ಲಿ ವಿವಿಧ ಸ್ಥಳಗಳಲ್ಲಿ ವ್ಯತ್ಯಾಸ ಕಂಡು ಬರುತ್ತದೆ. ಮಣ್ಣಿನ ಬಣ್ಣದಲ್ಲೂ ವ್ಯತ್ಯಾಸ ಕಾಣುತ್ತದೆ. ಇದು ಒಣ ಬೇಸಾಯಕ್ಕೆ ತುಂಬಾ ಉಪಯುಕ್ತವಾಗಿರುತ್ತದೆ.

1.8 ಜನಸಂಖ್ಯೆ

2001 ನೇ ಜನಗಣತಿ ಪ್ರಕಾರ 13.87 ಲಕ್ಷ ಜನಸಂಖ್ಯೆಯಲ್ಲಿ 7.02 ಲಕ್ಷ ಗಂಡಸರು ಹಾಗೂ 6.85 ಲಕ್ಷ ಹೆಂಗಸರು ಇರುತ್ತಾರೆ.

1.9 ಜನಸಾಂದ್ರತೆ

ಜಿಲ್ಲೆಯ ಜನಸಾಂದ್ರತೆಯು ಪ್ರತಿ ಚ.ಕಿ.ಮೀ.ಗೆ 348 ಇದ್ದು, ಬಂಗಾರಪೇಟೆ ತಾಲ್ಲೂಕಿನಲ್ಲಿ 490, ಕೋಲಾರ ತಾಲ್ಲೂಕಿನಲ್ಲಿ 432, ಮಾಲೂರು ತಾಲ್ಲೂಕಿನಲ್ಲಿ 321, ಮುಳಬಾಗಿಲು ತಾಲ್ಲೂಕಿನಲ್ಲಿ 282 ಮತ್ತು ಶ್ರೀನಿವಾಸಪುರ ತಾಲ್ಲೂಕಿನಲ್ಲಿ ಚ.ಕಿ.ಮೀ.ಗೆ 213 ಜನಸಾಂದ್ರತೆ ಆಗಿರುತ್ತದೆ.

ಯೋಜನೆ 2008-09

1. 2008-09 ನೇ ಸಾಲಿನಲ್ಲಿ ಜಿಲ್ಲಾ ಯೋಜನೆಯಡಿಯಲ್ಲಿ ವಿವಿಧ ಇಲಾಖೆ ಕಾರ್ಯಕ್ರಮಗಳಿಗಾಗಿ 8215.45 ಲಕ್ಷಗಳು ಬಜೆಟ್ ತಯಾರಿಸಿದ್ದು, ಅದರಲ್ಲಿ 7185.00 ಲಕ್ಷಗಳನ್ನು ಖರ್ಚು ಮಾಡಲಾಗಿದೆ.
2. ಜಿಲ್ಲಾ ಪಂಚಾಯತ್ ಯೋಜನೆಯಡಿಯಲ್ಲಿ 24 ಇಲಾಖೆಗಳು ಒಳ ಪಟ್ಟಿವೆ.
3. ಗ್ರಾಮೀಣಾಭಿವೃದ್ಧಿ ಕಾರ್ಯಕ್ರಮಗಳಿಗೆ ಅತಿ ಹೆಚ್ಚಿನ ಪ್ರಾಧಾನ್ಯ ನೀಡಿದ್ದು 261.87 ಲಕ್ಷ ರೂಗಳನ್ನು ಖರ್ಚು ಮಾಡುವ ಗುರಿ ಹೊಂದಿದ್ದು 186.56 ಲಕ್ಷ ರೂ ಖರ್ಚು ಮಾಡಲಾಗಿದೆ.
4. ಆರೋಗ್ಯ, ಶಿಕ್ಷಣ, ಸಮಾಜ ಕಲ್ಯಾಣ ಇಲಾಖೆಯ ಕಾರ್ಯಕ್ರಮಗಳಿಗಾಗಿ ಕ್ರಮವಾಗಿ 477.10 ಲಕ್ಷ ರೂ. 1785.06, 858.42 ಲಕ್ಷ ರೂ ಖರ್ಚು ಮಾಡುವ ಗುರಿ ಹೊಂದಿದ್ದು, ಕ್ರಮವಾಗಿ 339.67 ಲಕ್ಷ ರೂಗಳು, 1828.56 ಲಕ್ಷ ರೂ. 811.95 ಲಕ್ಷ ರೂ ಖರ್ಚು ಮಾಡಲಾಗಿದೆ.
5. ಹಿಂದುಳಿದ ವರ್ಗ ಮತ್ತು ಅಲ್ಪಸಂಖ್ಯಾತರ ಕಲ್ಯಾಣ ಇಲಾಖೆ, ಮಹಿಳಾ ಮಕ್ಕಳ ಕಲ್ಯಾಣ ಇಲಾಖೆ ಹಾಗೂ ರೇಷ್ಮೆ ಇಲಾಖೆ ಕಾರ್ಯಕ್ರಮಕ್ಕಾಗಿ 216.77 ಲಕ್ಷ ರೂ. 854.53 ಲಕ್ಷ ರೂ. ಹಾಗೂ 20.15 ಲಕ್ಷ ರೂ ಖರ್ಚು ಮಾಡಲು ಯೋಜಿಸಿದ್ದು ಕ್ರಮವಾಗಿ 185.65, 894.20, ಹಾಗೂ 19.86 ಲಕ್ಷ ರೂ ಖರ್ಚು ಮಾಡಲಾಗಿದೆ.
6. ಪೌಷ್ಟಿಕ ಆಹಾರಕ್ಕೆ 295.58 ಲಕ್ಷ ರೂಗಳು ಕಾರ್ಯಕ್ರಮದಲ್ಲಿ 285.69 ರೂಗಳನ್ನು ಖರ್ಚು ಮಾಡಲಾಗಿದೆ.
7. ಖಾದಿ ಮತ್ತು ಗ್ರಾಮೋದ್ಯೋಗ ಮಂಡಳಿಗೆ 11.31 ಲಕ್ಷ ರೂಗಳು ಒದಗಿಸಿದ್ದು 10.95 ಲಕ್ಷ ರೂಗಳನ್ನು ಖರ್ಚು ಮಾಡಲಾಗಿದೆ.
8. ರಸ್ತೆ ಮತ್ತು ಸೇತುವೆಗಳಿಗೆ 255.86 ಲಕ್ಷ ರೂಗಳನ್ನು ಒದಗಿಸಿದ್ದು ಅದರಲ್ಲಿ 398.35 ಲಕ್ಷ ರೂಗಳನ್ನು ಖರ್ಚು ಮಾಡಲಾಗಿದೆ.
9. ಸುವರ್ಣ ಗ್ರಾಮೋದ್ಯೋಗ ಯೋಜನೆಯಡಿಯಲ್ಲಿ 78 ಗ್ರಾಮಗಳಿದ್ದು ಅದರ ಯೋಜನೆ ಅಂದಾಜು ಮೊತ್ತ 2740.00 ಲಕ್ಷ ರೂಗಳನ್ನು ಖರ್ಚು ಮಾಡಲಾಗಿದೆ

1.11 ವ್ಯವಸಾಯ ಉತ್ಪನ್ನ ಶೇಖರಣೆ ಮತ್ತು ಮಾರುಕಟ್ಟೆ.

ಈ ಸಾಲಿನಲ್ಲಿ 12 ವ್ಯವಸಾಯ ನಿಯಂತ್ರಿತ ಮಾರುಕಟ್ಟೆಗಳು ಕಾರ್ಯ ನಿರ್ವಹಿಸುತ್ತಿದ್ದು ಇವುಗಳಲ್ಲಿ 5 ಮುಖ್ಯ ಮಾರುಕಟ್ಟೆಗಳು ಹಾಫೂ 5 ಉಪ ಮಾರುಕಟ್ಟೆಗಳು ಆಗಿದ್ದವು. ಈ ಮಾರುಕಟ್ಟೆಗಳಲ್ಲಿ ಪ್ರಸಕ್ತ ಸಾಲಿನಲ್ಲಿ 24389.22 ರೂಗಳ ವ್ಯವಸಾಯೋತ್ಪನ್ನಗಳ ಮಾರಾಟವಾಗಿದೆ. ಬಂಗಾರಪೇಟೆಯಲ್ಲಿ ಒಂದು ಮುಖ್ಯ ಹಾಗೂ ಒಂದು ಉಪ ಮಾರುಕಟ್ಟೆ ಇದ್ದು ಈ ಎರಡು ಮಾರುಕಟ್ಟೆಯಲ್ಲಿ ಅತ್ಯಧಿಕ ವ್ಯವಹಾರ ನಡೆದಿದ್ದು 12598.53 ಇತರೆ ತಾಲ್ಲೂಕುಗಳಿಗಿಂತ ಹೆಚ್ಚಾಗಿದ್ದು ಜಿಲ್ಲೆಯಲ್ಲಿ ಮೊದಲನೆಯ ಸ್ಥಾನ ಪಡೆದಿದೆ. ಕೋಲಾರ ತಾಲ್ಲೂಕಿನಲ್ಲಿ ಒಂದು ಮುಖ್ಯ ಮಾರುಕಟ್ಟೆ ಇದ್ದು ಒಂದರಿಂದ 6189.94 ರೂಗಳ ವ್ಯವಹಾರ ನಡೆದಿದ್ದು ಜಿಲ್ಲೆಯಲ್ಲಿ ಎರಡನೇಯ ಸ್ಥಾನವನ್ನು ಪಡೆದಿದೆ. ಮಾಲೂರು ತಾಲ್ಲೂಕಿನಲ್ಲಿ ಒಂದು ಮುಖ್ಯ ಮಾರುಕಟ್ಟೆ ಇದ್ದು ಈ ಒಂದರಿಂದ 3635.55 ರೂಗಳ ವ್ಯವಹಾರ ನಡೆದಿದೆ. ಮುಳಬಾಗಿಲು ತಾಲ್ಲೂಕಿನಲ್ಲಿ ಒಂದು ಮುಖ್ಯ ಮಾರುಕಟ್ಟೆ ಒಂದು ಉಪ ಮಾರುಕಟ್ಟೆ ಇದ್ದು ಇದರಿಂದ 2645.55 ರೂಗಳ ವ್ಯವಹಾರ ನಡೆದಿದೆ. ಶ್ರೀನಿವಾಸಪುರದಲ್ಲಿ ಒಂದು ಮುಖ್ಯ ಮಾರುಕಟ್ಟೆ ಹಾಗೂ ಮೂರು ಉಪ ಮಾರುಕಟ್ಟೆ ಇದ್ದು 965.20 ರೂಗಳ ವ್ಯವಹಾರ ನಡೆದಿರುತ್ತದೆ.

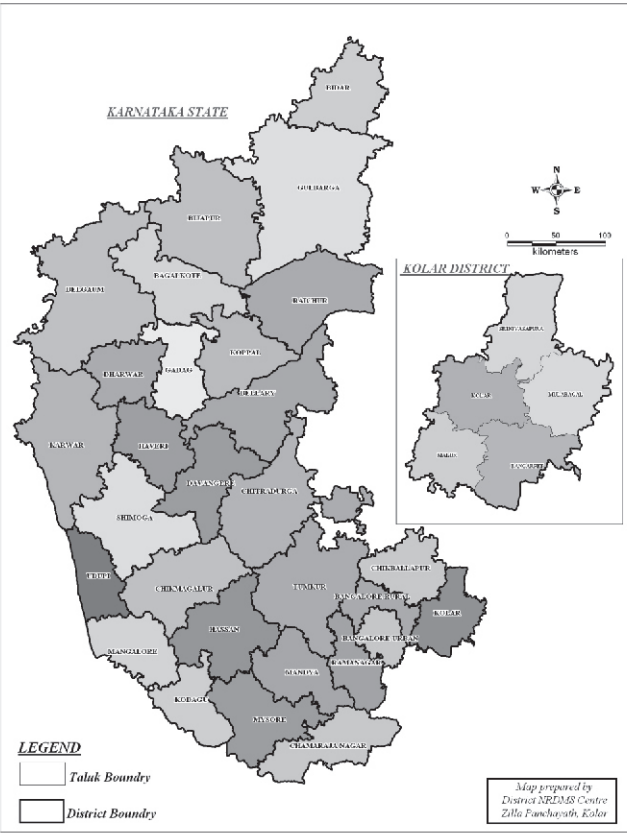
1.12 ಬೆಲೆಗಳು

ಜಿಲ್ಲೆಯಲ್ಲಿ ವಿವಿಧ ಮಾರುಕಟ್ಟೆಗಳಲ್ಲಿ ಮಾರಾಟವಾದ ಪದಾರ್ಥಗಳು ಹಾಗೂ ಅವುಗಳ ಸಗಟು ಬೆಲೆಗಳು ಈ ಕೆಳಕಂಡಂತಿವೆ. ಏಕದಳ ಧಾನ್ಯಗಳು ಕ್ವಿಂಟಾಲ್ ಒಂದಕ್ಕೆ ಅಕ್ಕಿ ಉತ್ತಮವಾದದ್ದು 3800.00 ರೂಗಳಿಂದ 4000.00 ರೂಗಳು, ಮಧ್ಯಮ 3500.00 ರೂಗಳಿಂದ 3200.00 ರೂಗಳು, ಹಾಗೂ ಸಾಧಾರಣ 2800.00 ರೂಗಳಿಂದ 3000.00 ರೂಗಳು, ರಾಗಿ 1100.00 ರೂಗಳಿಂದ 1200.00 ರೂಗಳು, ದ್ವಿದಳ ಧಾನ್ಯಗಳು ಕ್ವಿಂಟಾಲ್ ಒಂದಕ್ಕೆ ತೋಗರಿ 9000.00 ರೂಗಳಿಂದ 9600.00 ರೂಗಳು, ಕಡಲೇಕಾಯಿ ಒಂದು ಕ್ವಿಂಟಾಲ್ಗೆ 4000.00 ರೂಗಳಿಂದ 3600.00 ರೂಗಳು, ಕಡಲೆ ಕಾಯಿ ಎಣ್ಣೆ 10 ಕೆ.ಜಿ.ಗೆ 8000.00 7800.00 ರೂಗಳು, ಬೆಲ್ಲ 3800.00 ರೂಗಳಿಂದ 4000.00 ರೂಗಳಾಗಿರುತ್ತದೆ

ಸೂಚನೆ

- 1) ನಿರ್ದೇಶಕರು ಆರ್ಥಿಕ ಮತ್ತು ಸಾಂಖ್ಯಿಕ ನಿರ್ದೇಶನಾಲಯ ಬೆಂಗಳೂರು ಇವರು ಕರ್ನಾಟಕ ಅಂಕಿ ಅಂಶಗಳ ನೋಟ ಮತ್ತು ಜಿಲ್ಲಾ ಅಂಕಿ ಅಂಶಗಳನೋಟಗಳ ಮಾಹಿತಿಗಳಿಗೆ ಹೊಂದಾಣಿಕೆ ಇರಬೇಕೆಂದು ಸಂಬಂಧಪಟ್ಟ ಇಲಾಖಾ ಮುಖ್ಯಸ್ಥರಿಂದ ಕೆಲವು ಮಾಹಿತಿಗಳನ್ನು ಸಂಗ್ರಹಿಸಿ ಇದರಲ್ಲಿ ಅಳವಡಿಸಲಾಗಿದೆ. ಹೀಗಾಗಿ ಜಿಲ್ಲಾ ವಿವಿಧ ಇಲಾಖಾ ಅಧಿಕಾರಿಗಳು ನೀಡಿರುವ ಮಾಹಿತಿಗೂ ಇದರಲ್ಲಿಯ ಮಾಹಿತಿಗೂ ವ್ಯತ್ಯಾಸ ಕಂಡುಬರುವುದು.
 - 2) ಆರ್ಥಿಕ ಮತ್ತು ಸಾಂಖ್ಯಿಕ ನಿರ್ದೇಶನಾಲಯದ ನಿರ್ದೇಶಕರು, ಬೆಂಗಳೂರು, ಕರ್ನಾಟಕ ಅಂಕಿ ಅಂಶಗಳ ನೋಟ ಇದಕ್ಕೆ ಸರಿಸಮ ವಾಗಿ ಪ್ರತಿ ಜಿಲ್ಲೆಯ ಅಂಕಿ ಅಂಶಗಳು ಸರಿಹೊಂದುವಂತೆ ಎಷ್ಟೇ ಪ್ರಯತ್ನಪಟ್ಟರೂ ನಮಗೆ ಜಿಲ್ಲಾ ಮಟ್ಟದ ಅಧಿಕಾರಿಗಳು ಒದಗಿಸಿರುವ ಮಾಹಿತಿಗೂ ಅವರವರ ಕೇಂದ್ರ ಕಛೇರಿಗೆ ಒದಗಿಸಿರುವ ಮಾಹಿತಿಗೂ ಸರಿಹೊಂದದೆ ಇರುವ ಕಾರಣ ಜಿಲ್ಲಾ ಮಟ್ಟದ ಅಧಿಕಾರಿಗಳು ನಮಗೆ ಒದಗಿಸಿರುವ ಮಾಹಿತಿಯನ್ನು ಇದರಲ್ಲಿ ಅಳವಡಿಸಲಾಗಿದೆ.
- ಇದಕ್ಕೆ ಸಂಬಂಧಪಟ್ಟ ಇಲಾಖಾಧಿಕಾರಿಗಳೇ ಜವಾಬ್ದಾರರೆಂದು ನೆನಪಿಸಲಾಗಿದೆ. ಮಾಹಿತಿಗಳನ್ನು ಒದಗಿಸಿ ಸಹಕರಿಸಿದ ಎಲ್ಲಾ ಮುಖ್ಯಸ್ಥರಿಗೆ ಕೃತಜ್ಞತೆಗಳು.

ಶ್ರೀ ಜಿ. ಮುನಿಯಪ್ಪ
ಜಿಲ್ಲಾ ಸಂಖ್ಯಾ ಸಂಗ್ರಹಣಾಧಿಕಾರಿಗಳು
ಕೋಲಾರ ಜಿಲ್ಲೆ, ಕೋಲಾರ



ಕರ್ನಾಟಕ ಸರ್ಕಾರ



ಜನನ-ಮರಣ ನೋಂದಣಿ ಪ್ರಚಾರ



ನಿಮಗೆ ಇದು ತಿಳಿದಿರಲಿ

ಜನನ ಮತ್ತು ಮರಣಗಳ ನೋಂದಣಿ ಕಡ್ಡಾಯ

ನಿಮ್ಮ ಕುಟುಂಬದಲ್ಲಿನ ಜನನ ಮತ್ತು ಮರಣಗಳನ್ನು ನೋಂದಾಯಿಸಲಾಗಿದೆಯೇ ಎಂಬುದನ್ನು ಖಚಿತಪಡಿಸಿಕೊಳ್ಳಿ. ಜನನ ಮತ್ತು ಮರಣಗಳನ್ನು ಪ್ರಾಮಾಣಿಕವಾಗಿ ನೋಂದಾಯಿಸುವುದು ವ್ಯಕ್ತಿ, ಸಮಾಜ ಮತ್ತು ದೇಶಕ್ಕೆ ಸಲ್ಲಿಸುವ ಸೇವೆಯಾಗಿರುತ್ತದೆ.

ಲಿಜಿಸ್ಟ್ರಾರ್‌ಗಳು

1. ಗ್ರಾಮಗಳಲ್ಲಿ : ಗ್ರಾಮ ಲೆಕ್ಕಿಗರು
2. ಪುರಸಭೆಗಳಲ್ಲಿ : ಪುರಸಭೆ ಮುಖ್ಯಾಧಿಕಾರಿ, ಆರೋಗ್ಯ ನಿರೀಕ್ಷಕರು
3. ಮಹಾನಗರ ಪಾಲಿಕೆಯಲ್ಲಿ : ನಗರಸಭೆ ಆಯುಕ್ತರು, ಆರೋಗ್ಯ ಅಧಿಕಾರಿ

ಜನನ, ಮೃತ ಜನನ ಹಾಗೂ ಮರಣದ ದಿನಾಂಕದಿಂದ 21 ದಿನಗಳೊಳಗಾಗಿ ನೋಂದಾಯಿಸಬೇಕು

“ವಿಳಂಬ ನೋಂದಣಿಗೆ ಅವಕಾಶವಿದೆ”

ಜಿಲ್ಲಾ ಸಂಖ್ಯಾ ಸಂಗ್ರಹಣಾಧಿಕಾರಿ ಮತ್ತು
ಅಪರ ಜಿಲ್ಲಾ ಜನನ - ಮರಣ ನೋಂದಣಾಧಿಕಾರಿ
ಕೋಲಾರ.

ಜಿಲ್ಲಾಧಿಕಾರಿಗಳು ಹಾಗೂ
ಜಿಲ್ಲಾ ಜನನ - ಮರಣ ನೋಂದಣಾಧಿಕಾರಿ
ಕೋಲಾರ.