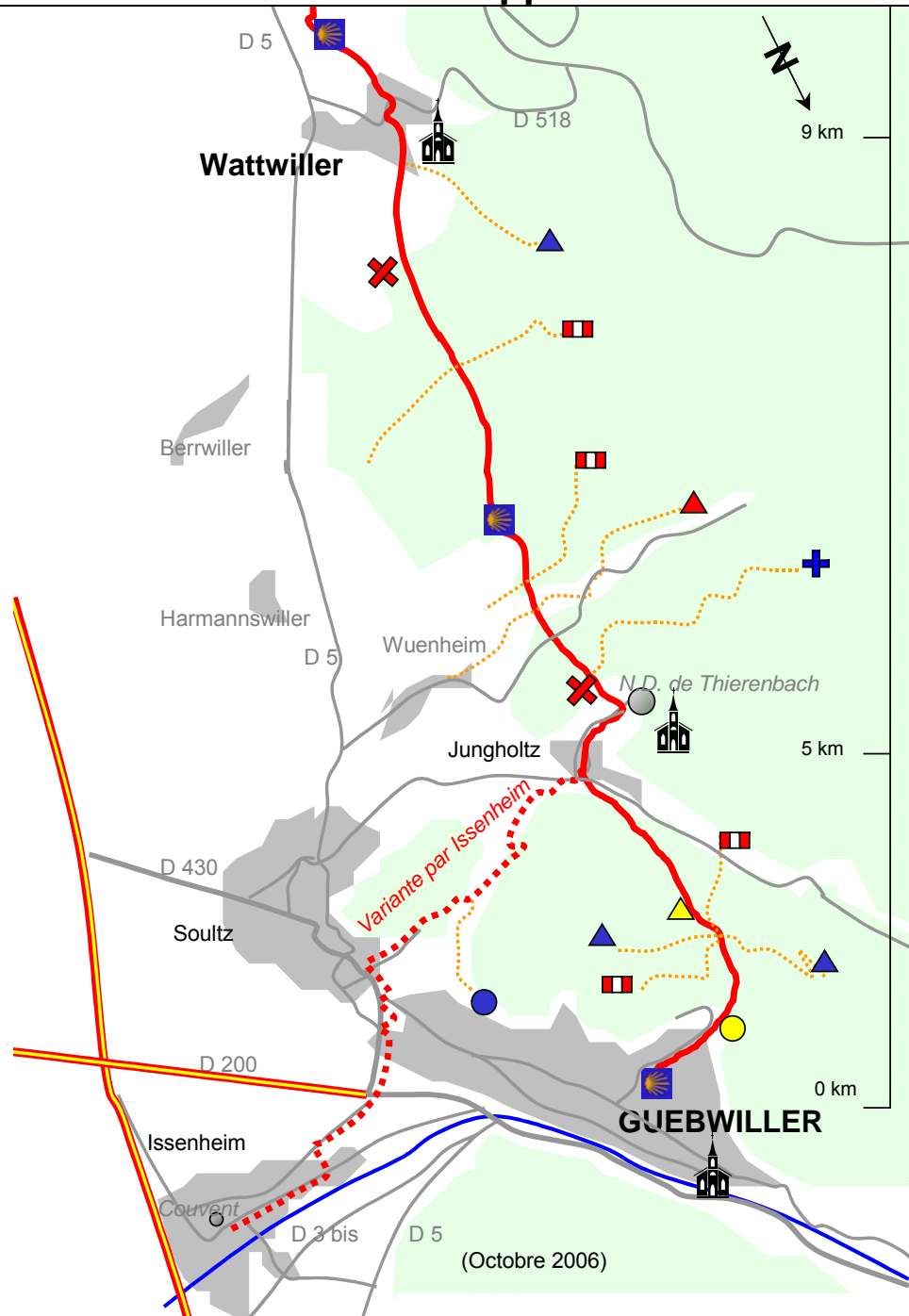


Etappe n° 10 : Guebwiller (68) - Thann (68) 23 Km. 5h.45 (Teil 1)



Durch die *Rue de la République* (nicht beschildert) weitergen, vorbei an der links gelegenen *Saint-Léger-Kirche* (St. Leodegar). An der ersten Ampel rechts die *Rue du M^{al} Joffre* nehmen. Am Kreisverkehr gegenüber durch die *Rue du Vieil Armand* weitergehen, dann an der Strassengabelung rechts die *Rue du Sudel* nehmen, vorbei am rechts gelegenen *Lycée A. Kastler*. Durch die Baumallee Richtung Bildstoeckle ● weitergehen. Nach der Kreuzigungsgruppe Bildstoeckle den Weg nach links ▲ Richtung Jungholtz nehmen, an der Weggabelung dan nach rechts gehen. Ankunft in **Jungholtz**.

Am Ende des Abstiegs nach rechts an der Fabrik vorbeigehen, die Brücke überqueren und gegenüber die *Rue de Thierenbach* ▲ nehmen, die zur *Basilika Notre-Dame* führt. Hinter der Kirche vorbeigehen und auf dem Teersträsschen ✕ am See entlang weitergehen, am dem Kreuz vorbei. Zwischen dem Hotel und dem Nebengebäude hindurch, über 3 Stufen geradeaus in den Wald Richtung *Cernay* gehen (rechts ein Picknickplatz). Eine Teerstrasse überqueren und an der *Gros-Chêne* (alte Eiche) vorbei, an der Kreuzung geradeaus und über die Brücke gehen. Am Kreuz vorbei geradeaus gehen. Nach einem linker Hand gelegenen Weinberg den stärker nach links hinabführenden Weg nehmen. 200 m weiter unten rechts am Weinberg weitergehen. Im Wald nach rechts Richtung Wattwiller ✕ abbiegen, man kommt an mehrerwen Bildstöcken vorbei. **Wattwiller**.



Variante von **Issenheim** kommend :

Beim Verlassen des Klosters nach links bis zum ersten Kreisverkehr, dann wider nach links Richtung **Soultz** gehen. Zum nächsten Kreisverkehr, (teils ohne Gehweg) wo die Schnellstrasse überquert wird, gehen. Den Kreisel überqueren und gegenüber die Strasse zum Gewerbegebiet nehmen. Diese Strasse stösst an der Ampel auf die von rechts aus Guebwiller kommende. Dem gemeinsamen Verlauf folgen. Die erste Strasse rechts nach dem ehemaligen Hospital ■■ nehmen und bis zur Anhöhe steigen. Gegnüber geradeaus hinabgehen und an einem kleinen Haus vorbei den mittleren Weg an der Gabelung nehmen. 200 m weiter nach rechts abbiegen und Richtung **Jungholtz** gehen. An der Stopstelle (*Rue du Buisbourg*) nach rechts gehen.

Etappe n° 10 : Guebwiller (68) - Thann (68) 23 Km. 5h.45 (Teil 2)

Wattwiller.

Am Kreuz gegenüber die *Rue de Thierenbach* nehmen. An der Stopstelle nach rechts u. gleich wieder nach links durch die *Rue du Cimetière* bis zur Kirche gehen. Nach links gehen (*Mairie* links). Am Brunnen rechts Ri. Uffholtz **✘** die *Rue de la Victoire* nehmen die sich 50 m weiter nach links wendet. Auf dem kurvigen Weg nach rechts weitergehen. An der Wegkreuzung auf dem steinigen Weg nach rechts gehen (Beschilderung *Balmacker* rechts). Nach einem rechter Hand gelegenen Weinberg und vor einem Kreuz den nicht beschilderten nach rechts ansteigenden Naturweg nehmen, der sich sehr bald nach links wendet. Richtung Kirche von **Uffholtz** weitergehen.

An der *Rue des Prés* angekommen nach rechts, dann gleich nach links durch die *Rue des Vignes* gehen. Gegenüber durch diese Strasse weitergehen. Geradeaus durch die *Rue de la Paix*. An der Stopstelle gegenüber die *Rue de Thann* nehmen und die Brücke überqueren. An der nächsten Kreuzung gegenüber weiter durch die *Rue de Thann* gehen, die als Feldweg bis zu den ersten Häusern von **Cernay** führt. An der nächsten Kreuzung etwas links versetzt gegenüber die *Rue du Schlaegling* nehmen, der man bis zum Ende folgt. Am Ende der Strasse 10m nach rechts gehen und den schmalen Pfad nach links zwischen zwei Grundstücken, am Zaun entlang, nehmen. An dem Platz nach rechts gehen, die Brücke und die Strasse überqueren. An der Kapelle die *Rue de la Chapelle*  nehmen, am Ende der Strasse rechts die kleine Brücke überqueren und dem  folgen. Der Weg verläuft durch Weinberge und dann im Wald. An der Kreuzung mit einem anderen Weg gegenüber Richtung **Vieux-Thann** (Schild) weitergehen. An der nächsten Wegkreuzung nach rechts (nicht den steiler abfallenden Weg gegenüber) weitergehen, bis man auf einen sehr breiten Weg kommt, der überquert wird (daneben ein Wasserrückhaltebecken). Auf dem Weg gegenüber Richtung Thann, an der T-förmigen nach rechts gehen. An der Kreuzung von 5 Wegen den ganz links am Zaun entlang mit Bezeichnung *Thann par Drachenfels* nehmen. Man kommt zum Fuss der Weinlage *Rangen.Thann*.

Dem Radweg am rechts gelegenen Weinberg entlang folgen. Am Ende der *Rue du Vignoble* nach links gehen u. auf der Brücke die Thur überqueren. Am Spielplatz entlanggehen und gleich danach rechts, gegenüber der Mediathek, das Betonbrückchen überqueren. Man kommt zu einem kleinen Platz den man diagonal überquert um unmittelbar zur Stiftskirche *Saint-Thiébaud* zu kommen. Rechts an der Nordseite, dann am Hauptportal (Brunnen) vorbeigehen. Dann an der Südseite entlang zum *Hôtel de Ville* gehen. Hier nach rechts gehen, vorbei am Gefallenendenkmal, den Bahnübergang überqueren. Gegenüber der *Rue Kléber* folgen. Haus Nr. 22 liegt das Gîte d'Etape *Cercle Saint-Thiébaud* (Unterkunftsmöglichkeit).

(Octobre 2006)

