



LA COCINA DE LAS ESTADÍSTICAS DE TURISMO EN ARGENTINA



Hoja de ruta

Hoja de ruta

DNME

Dirección Nacional de Mercados y Estadística
SUBSECRETARÍA DE DESARROLLO ESTRATÉGICO

Hoja de ruta

DNME

Dirección Nacional de Mercados y Estadística
SUBSECRETARÍA DE DESARROLLO ESTRATÉGICO

Ciencia de datos

Hoja de ruta

DNME

Dirección Nacional de Mercados y Estadística
SUBSECRETARÍA DE DESARROLLO ESTRATÉGICO

Ciencia de datos

SINTA

Sistema de Información
Turística de la Argentina

Hoja de ruta

DNME


Dirección Nacional de Mercados y Estadística
SUBSECRETARÍA DE DESARROLLO ESTRATÉGICO

Ciencia de datos

SINTA


Sistema de Información
Turística de la Argentina

Receta



ESTADÍSTICAS / ENCUESTAS

- Desarrollo de la Cuenta Satélite de Turismo en Argentina
- Estimación del turismo internacional
- Operativos Estadísticos
- Relevamiento de precios
- Estadísticas secundarias



ECONOMÍA

- Informes de coyuntura
- Evaluación de políticas
- Documentos de análisis económico
- Proyecciones

ESTADÍSTICAS / ENCUESTAS

- Desarrollo de la Cuenta Satélite de Turismo en Argentina
- Estimación del turismo internacional
- Operativos Estadísticos
- Relevamiento de precios
- Estadísticas secundarias



ARMONIZACIÓN

- Coordinación de metodologías con Indec
- Coordinación de estadísticas a nivel subnacional
- Actualización conceptual y metodológica

DNME

ECONOMÍA


- Informes de coyuntura
- Evaluación de políticas
- Documentos de análisis económico
- Proyecciones

ESTADÍSTICAS / ENCUESTAS

- Desarrollo de la Cuenta Satélite de Turismo en Argentina
- Estimación del turismo internacional
- Operativos Estadísticos
- Relevamiento de precios
- Estadísticas secundarias



Ministerio de
Turismo y Deportes
Argentina



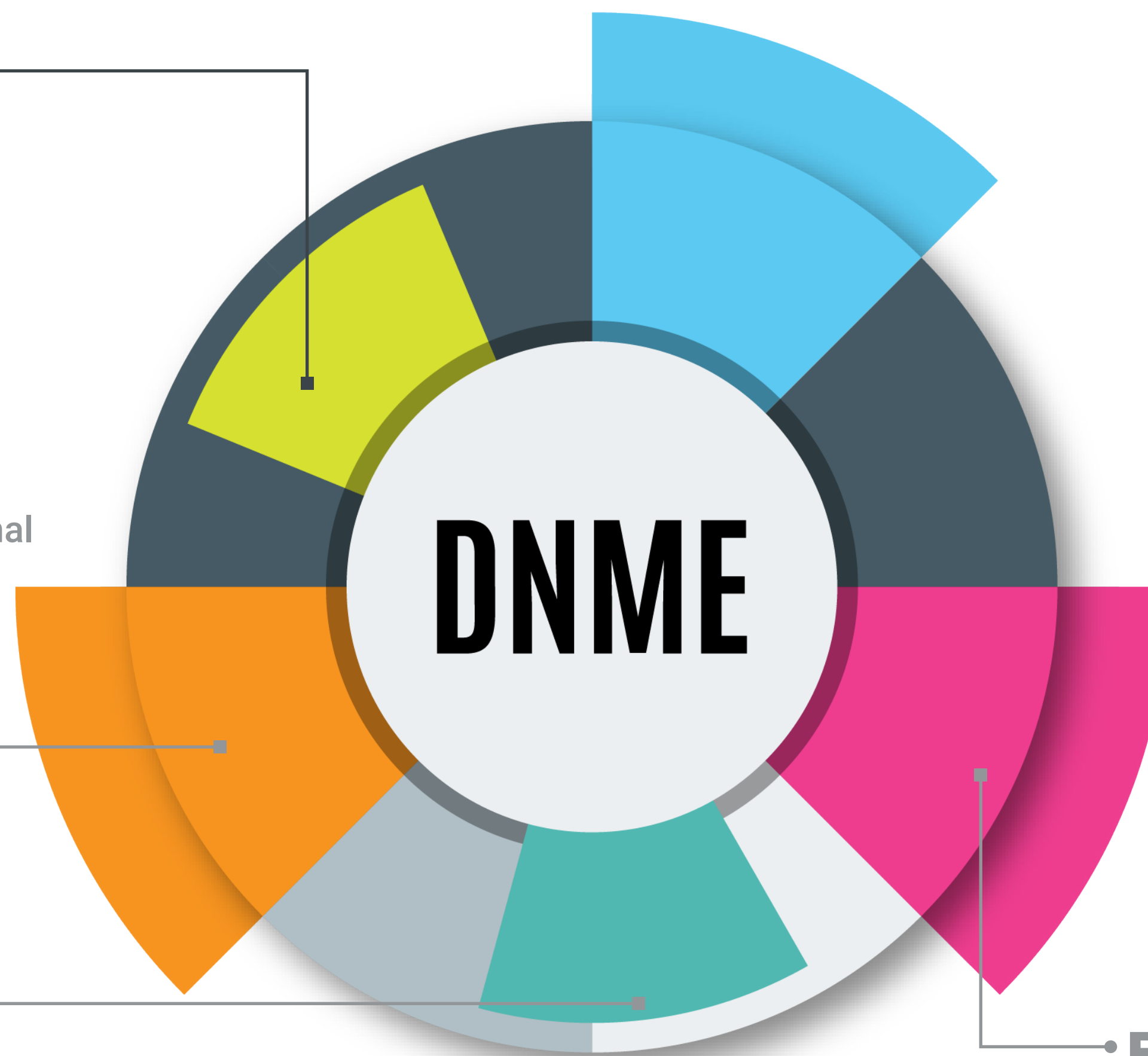


DATOS

- Sistematización de flujos de trabajo
- Programación de dashboards
- Desarrollo de fuentes alternativas de datos

ARMONIZACIÓN

- Coordinación de metodologías con Indec
- Coordinación de estadísticas a nivel subnacional
- Actualización conceptual y metodológica



ECONOMÍA

- Informes de coyuntura
- Evaluación de políticas
- Documentos de análisis económico
- Proyecciones

ESTADÍSTICAS / ENCUESTAS

- Desarrollo de la Cuenta Satélite de Turismo en Argentina
- Estimación del turismo internacional
- Operativos Estadísticos
- Relevamiento de precios
- Estadísticas secundarias



DATOS

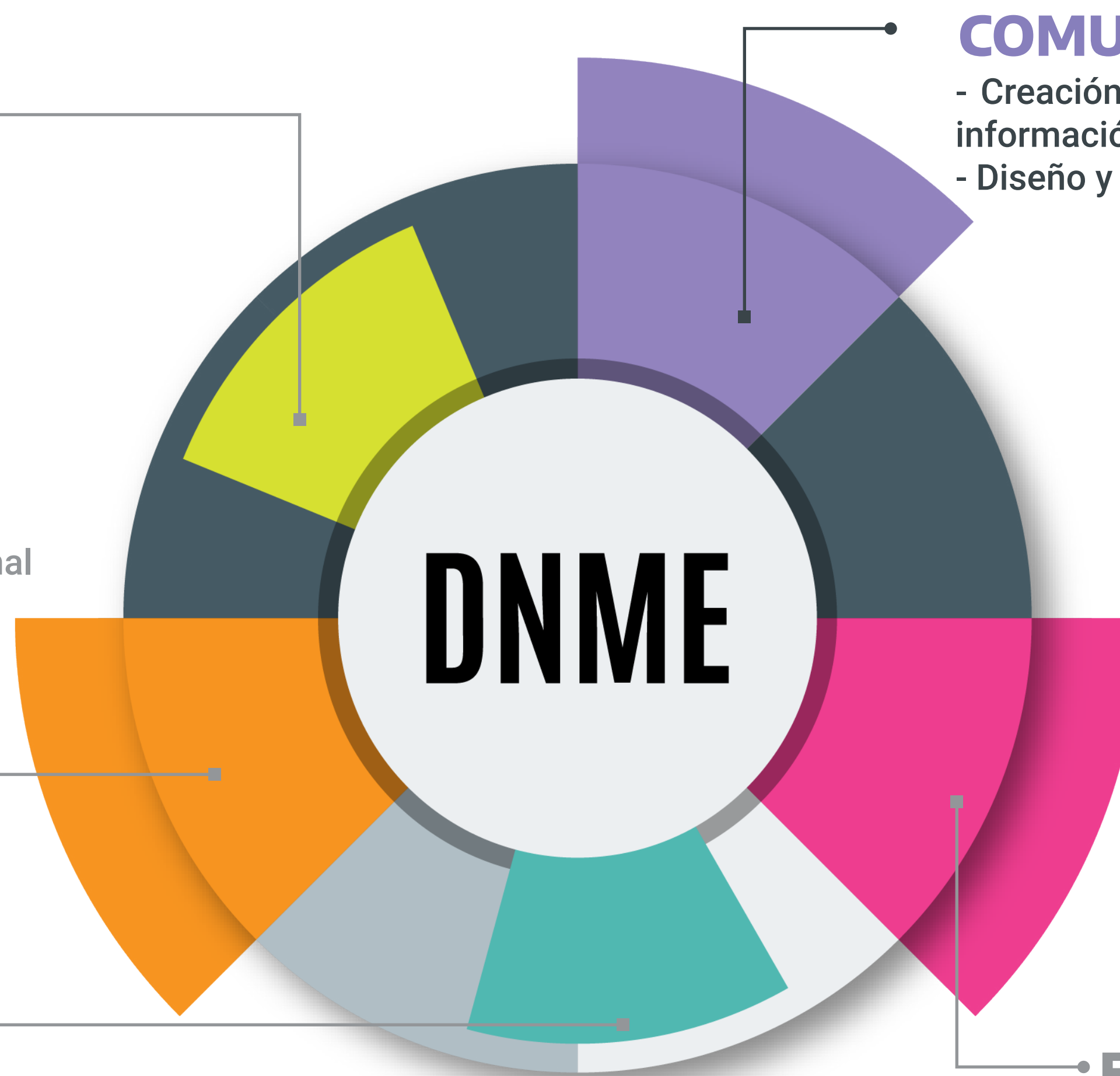
- Sistematización de flujos de trabajo
- Programación de dashboards
- Desarrollo de fuentes alternativas de datos

ARMONIZACIÓN

- Coordinación de metodologías con Indec
- Coordinación de estadísticas a nivel subnacional
- Actualización conceptual y metodológica

ECONOMÍA

- Informes de coyuntura
- Evaluación de políticas
- Documentos de análisis económico
- Proyecciones




COMUNICACIÓN

- Creación de nuevos canales para la distribución de información
- Diseño y desarrollo de nuevos formatos de difusión

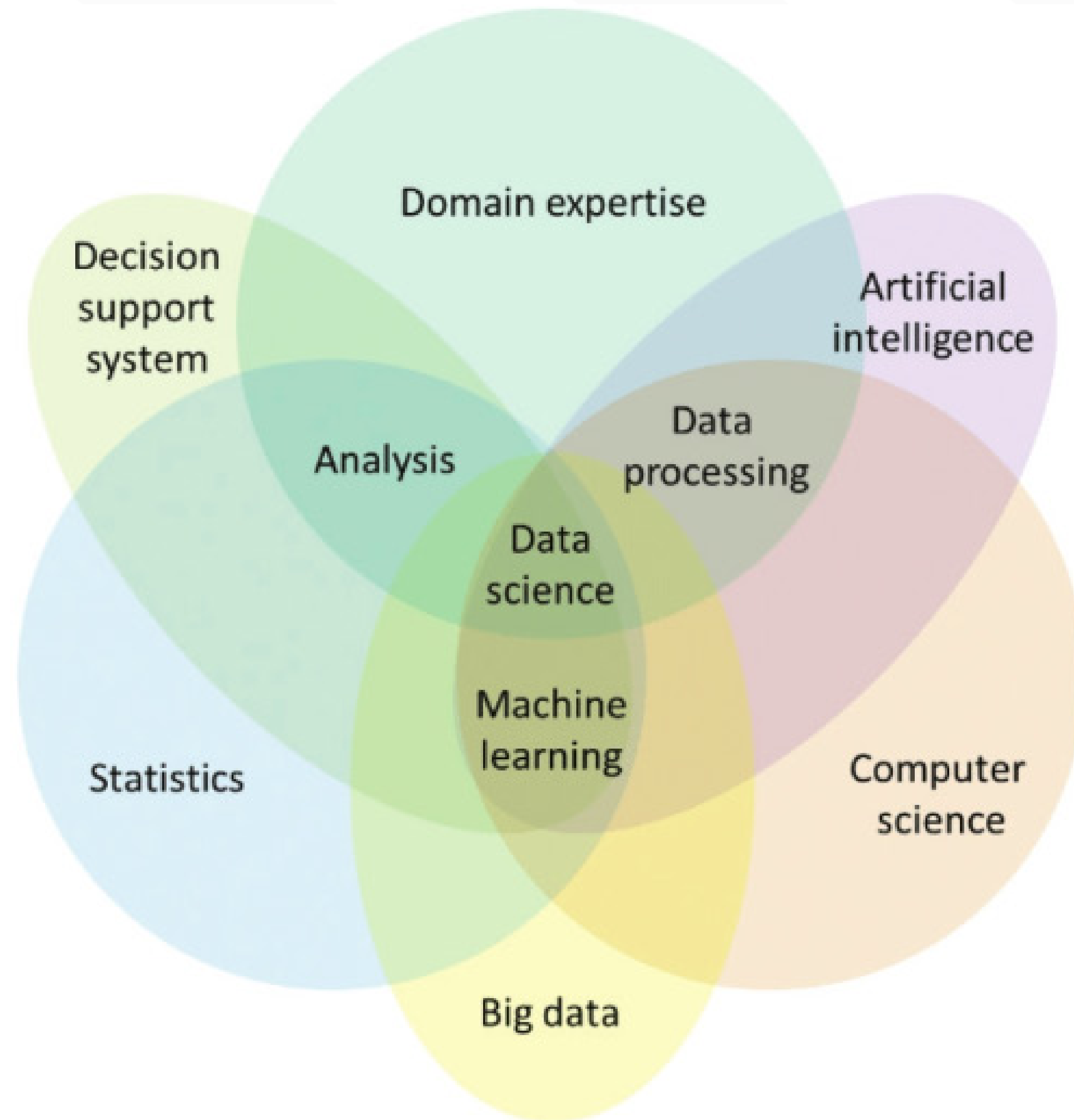
SINTA
Sistema de Información
Turística de la Argentina

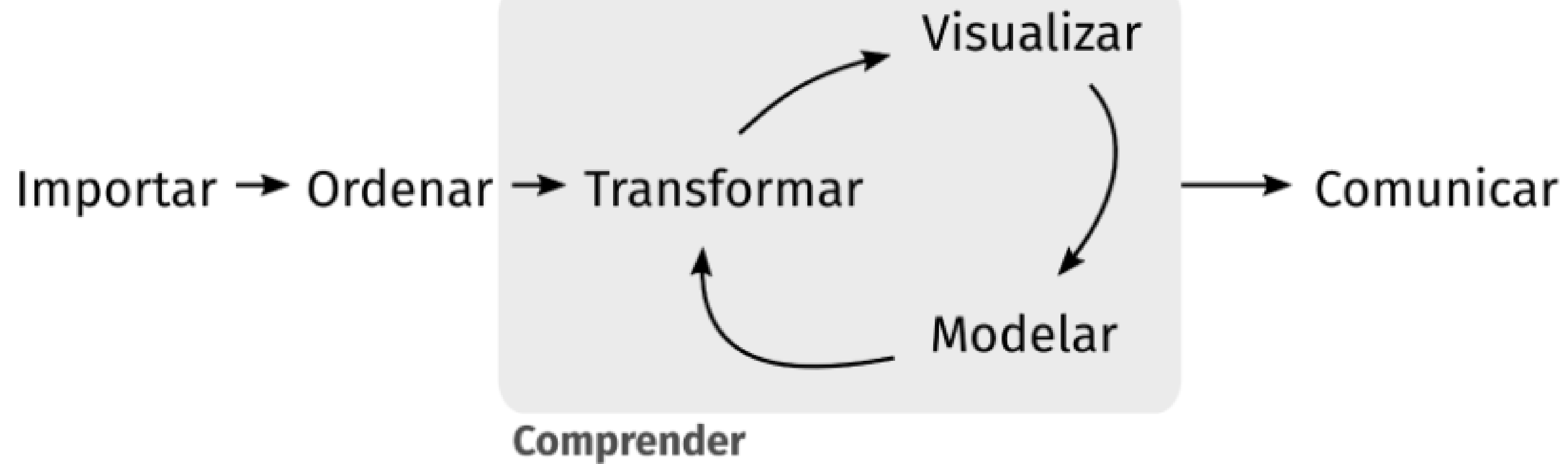
ESTADÍSTICAS / ENCUESTAS

- Desarrollo de la Cuenta Satélite de Turismo en Argentina
- Estimación del turismo internacional
- Operativos Estadísticos
- Relevamiento de precios
- Estadísticas secundarias



CIENCIA DE DATOS





Programar

Fuente: <https://es.r4ds.hadley.nz/>

SINTA

**Sistema de Información
Turística de la Argentina**

www.yvera.tur.ar/sinta/



INFORMES



Ministerio de
Turismo y Deportes
Argentina

SINTA

**Sistema de Información
Turística de la Argentina**

www.yvera.tur.ar/sinta/




CUENTA SATELITE DE TURISMO




TURISMO INTERNACIONAL



ENCUESTA DE VIAJES Y TURISMO DE LOS HOGARES (EVyTH)



ENCUESTA DE OCUPACIÓN HOTELERA (EOH)



PARQUES NACIONALES



INFORMES DE MERCADOS INTERNACIONALES

Últimos datos de turismo

Estadía promedio (en noches) de los viajeros en los establecimientos hoteleros y parahoteleros del país

Encuesta de Ocupación Hotelera y Parahotelera (EOH)

Publicador: Ministerio de Turismo y Deportes. Subsecretaría de Desarrollo Estratégico. Dirección Nacional de Mercados y Estadística

Fuente: Instituto Nacional de Estadísticas y Censos (INDEC)

Período: 2007-01-2022-10

Unidades: Noches

Frecuencia: Mensual

Consultas últimos 90 días: 0

ID: eoh_estadia_1

ene. 23
2,9



ÚLTIMOS 24 MESES

Tasa de ocupación de plazas en hoteles y parahoteles

Encuesta de Ocupación Hotelera y Parahotelera (EOH)

Publicador: Ministerio de Turismo y Deportes. Subsecretaría de Desarrollo Estratégico. Dirección Nacional de Mercados y Estadística

Fuente: Instituto Nacional de Estadísticas y Censos (INDEC)

Período: 2012-01-2022-10

Unidades: Plazas

Frecuencia: Mensual

Consultas últimos 90 días: 0

ID: eoh_plazas_5

ene. 23
0,51



ÚLTIMOS 24 MESES

Últimas publicaciones

[Parques Nacionales - Agosto 2022](#)

[EOH Enero 2023](#)

[Turismo Internacional de Argentina - Total país - Enero 2023](#)

[ETI Enero 2023](#)

[Parques Nacionales - Julio 2022](#)

[EOH Diciembre 2022](#)

[Parques Nacionales - Junio 2022](#)

[Turismo Internacional de Argentina - Total País - Diciembre 2022](#)

[ETI Diciembre y Cuarto trimestre 2022](#)

[EOH Noviembre 2022](#)



INFORMES



INFORMES



CST-A



Ministerio de
Turismo y Deportes
Argentina

SINTA

**Sistema de Información
Turística de la Argentina**

www.yvera.tur.ar/sinta/

CUENTA SATELITE DE TURISMO

La Cuenta Satélite de Turismo de Argentina (CST-A) proporciona el marco para la medición de la contribución del sector turístico a la economía y sus interrelaciones con el resto de las actividades. Para la elaboración de la CST, se analizan en forma pormenorizada todos los aspectos de la demanda de bienes y servicios asociados con el turismo, al establecer la vinculación real con la oferta de dichos bienes y servicios dentro de la economía y al describir cómo interactúa esa oferta con otras actividades económicas.



CST-A



Cuadros estadísticos

-  [CST-A 2004 Tablas](#)
-  [CST-A 2018 Tablas](#)
-  [CST-A. Cuadros. Serie 2004, 2016-2019](#)

[Ver todos los cuadros](#)



Informes técnicos

-  [CST-A. Serie 2004 y 2016 a 2019](#)
-  [CST-A. Metodología de estimación](#)

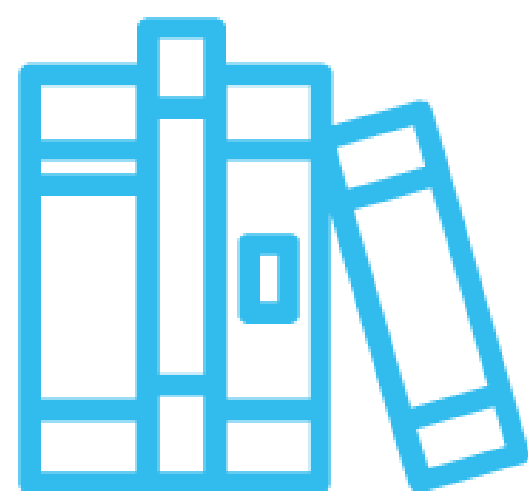
[Ver todos los informes](#)



INFORMES



CST-A



BIBLIOTECA

SINTA

Sistema de Información
Turística de la Argentina

www.yvera.tur.ar/sinta/

Todos

Documentos de Trabajo

Ruta Natural

Metodología

Anuario Estadístico

COYUNTURA

SINTA



Potenciar la actividad turística para el desarrollo territorial sustentable a partir de la gran biodiversidad local

Dirección Nacional de Mercados y Estadística
SUBSECRETARÍA DE DESARROLLO ESTRATÉGICO

Argentina Productiva 2030: Plan de desarrollo productivo, industrial y tecnológico. Mision 11: Potenciar la actividad turística para el desarrollo territorial sustentable a partir de la gran biodiversidad local

Documentos de Trabajo

Crucero Marítimo en la Argentina

Dirección Nacional de Mercados y Estadística
SUBSECRETARÍA DE DESARROLLO ESTRATÉGICO

Documento de Trabajo N°9: Crucero Marítimo en la Argentina

Documentos de Trabajo

Clasificación de Localidades según Nivel de Desarrollo Turístico

Dirección Nacional de Mercados y Estadística
SUBSECRETARÍA DE DESARROLLO ESTRATÉGICO

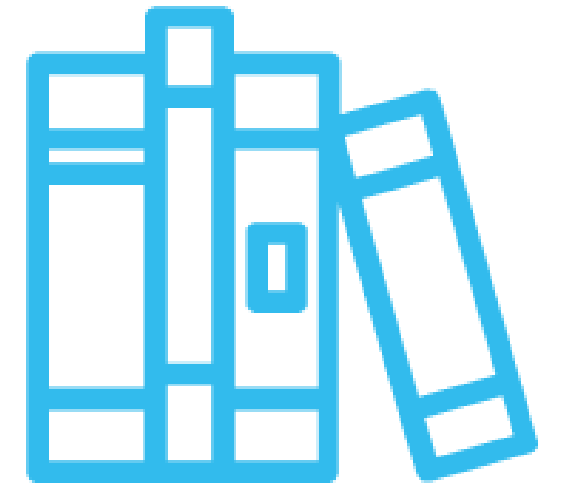
Documento de Trabajo N°8: Clasificación de localidades según nivel de desarrollo turístico

Documentos de Trabajo



Febrero 2023

Propuesta Territorial de la estrategia integral de desarrollo y promoción que propone una




BIBLIOTECA



INFORMES



CST-A



BIBLIOTECA



BÍTACORA

SINTA

Sistema de Información
Turística de la Argentina

www.yvera.tur.ar/sinta/



BÍTACORA

Novedades e Investigaciones

March 29, 2023

Turismo en Argentina Productiva 2030

Publicación del documento elaborado por el Ministerio de Turismo y Deportes - Misión 11: Potenciar la actividad turística para el desarrollo territorial sustentable a partir de la gran biodiversidad local

Potenciar la actividad turística para el desarrollo territorial sustentable a partir de la gran biodiversidad local

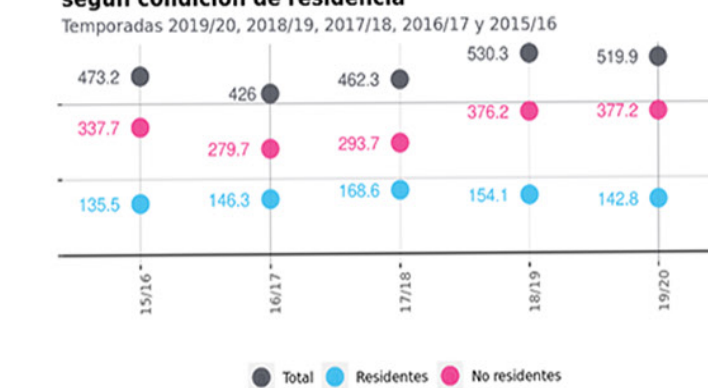
Dirección Nacional de Mercados y Estadística
SUBSECRETARÍA DE DESARROLLO ESTRATÉGICO

March 21, 2023

Crucero Marítimo en la Argentina

Publicación del Informe de Crucero Marítimo en la Argentina, que recopila información de cruceristas y cruceros en los puertos de nuestro país.

Crucero Marítimo (en miles) por temporada, según condición de residencia

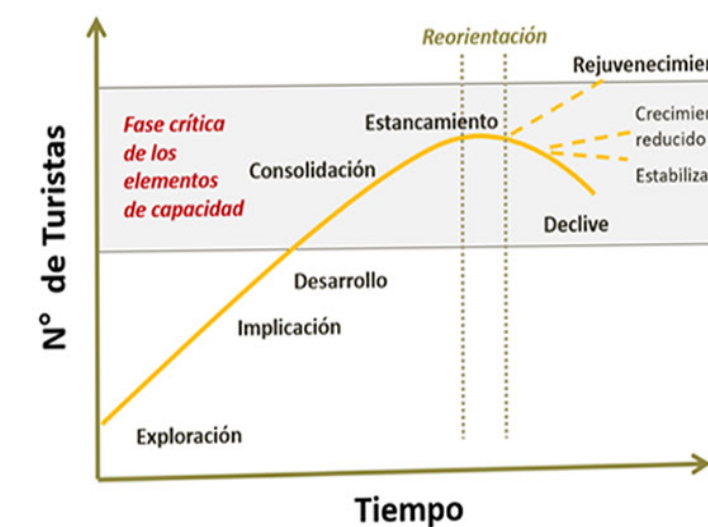


Fuente: DNMyE en base a DNM.

March 13, 2023

Nivel de Desarrollo Turístico de las localidades de Argentina

Publicación del Documento de Trabajo N° 8 que avanza en un primer ejercicio de clasificación de las localidades según nivel de desarrollo turístico.






INFORMES



CST-A



BIBLIOTECA



BÍTACORA



TABLEROS

SINTA

Sistema de Información
Turística de la Argentina

www.yvera.tur.ar/sinta/

Todos Tablero Reporte

Visor SIG
Turismo

Visor de Información Geográfica de Turismo para Plataforma de Inversiones

Tablero

Conectividad Aérea
Explorador

Tablero interactivo con información aerocomercial para el turismo

Tablero

Agencias de Viajes
Explorador

Tablero con información del Registro de Agencias de Viajes de la Dirección Nacional de Agencias de Viajes

Tablero

Turismo Internacional

El reporte presenta la última información de turismo receptivo, emisor y balanza turística por todas las vías (aéreo, terrestre y fluvial / marítimo)

Reporte

Turismo Internacional
Explorador

Tablero para la consulta de datos desagregados de las estimaciones históricas de Turismo Internacional

Tablero

EVyTH

Reporte de los últimos datos de Turismo Interno estimados por la Encuesta de Viajes y Turismo de los Hogares

Reporte

Naturaleza

Información de visitas a Parques

Ocupación Hotelera

Presenta los últimos datos

PUNA
Explorador

Tablero para la consulta de



TABLEROS

CONECTIVIDAD AÉREA RESUMEN CONECTIVIDAD PASAJEROS INTERNACIONALES PUENTES AÉREOS METODOLOGÍA SINTA

El tablero de CONECTIVIDAD AÉREA presenta datos que permiten caracterizar a los pasajeros, asientos y vuelos con origen o destino en Argentina. Para conocer las conexiones aéreas de cabotaje o internacionales entre orígenes y destinos inmediatos, ingresa a la pestaña de CONECTIVIDAD. Si le interesa caracterizar a los pasajeros según su nacionalidad navega a la sección de PASAJEROS INTERNACIONALES. En la pestaña de PUENTES AÉREOS puede encontrar información sobre las rutas y empresas que conectan Argentina con el resto del mundo, además de una serie de indicadores de las mismas. Para más información del tablero y las fuentes de datos diríjase a la solapa de METODOLOGÍA.

Año: 2023 Clasificación: Cabotaje Localidad: Todas

Mapa: se representan las conexiones entre aeropuertos con al menos un vuelo regular por semana, en promedio, para el año seleccionado. Las líneas muestran el promedio de vuelos semanales y el total de pasajeros acumulados en ambos sentidos (origen y destino), tomando el destino inmediato (el cual equivale a la escala, en el caso de aquellos vuelos que la tengan).

Cabotaje. Total de pasajeros y asientos en vuelos regulares

Mapa interactivo de Argentina mostrando conexiones aéreas entre aeropuertos.

AGENCIAS DE VIAJES RESUMEN

5149 AGENCIAS DE VIAJES EN EL PAÍS

225 TURISMO ESTUDIANTIL

3035 TURISMO ESTUDIANTIL

4559 TURISMO INTERNACIONAL

555 RECEPTIVAS

3169 EMISIVAS

835 RECEPTIVAS-EMISIVAS

En marzo 2022 en base al Registro de Agencias de Viajes de la Dirección Nacional de Agencias de Viajes.

PUNA RESUMEN TABLERO METODOLOGÍA SINTA

El tablero de Padrón Único Nacional de Alojamiento (PUNA) presenta datos agregados sobre la oferta de alojamiento en Argentina. En la pestaña TABLERO puede conocer por unidad territorial (región, provincia, etc.) y categoría de los alojamientos, indicadores de cantidad de establecimientos, plazas, unidades y habitaciones. Para más información sobre la fuente de dato diríjase a la solapa de METODOLOGÍA.

Establecimientos según tipo y clasificación

Categoría	Hoteleros	Parahoteleros	Otros colectivos
Cabañas / bungalows	~3500	~1000	~1000
Conjunto de unidades turísticas	~3000	~1000	~1000
Hostería	~2500	~1000	~1000
Apartment hotel	~2000	~1000	~1000
Hotel sin categorizar	~1800	~1000	~1000
Albergue / b&b / hostel residencial	~1500	~1000	~1000
Hotel 2 estrellas	~1200	~1000	~1000
Hotel 1 estrella	~1000	~1000	~1000
Hostedaje	~800	~1000	~1000
Hotel 3 estrellas	~700	~1000	~1000
Establecimiento rural	~600	~1000	~1000
Camping	~500	~1000	~1000
Hotel 4 estrellas	~400	~1000	~1000
Hotel sindical / mutual	~300	~1000	~1000
Sin clasificar	~200	~1000	~1000
Complejo turístico	~150	~1000	~1000
Hotel boutique	~100	~1000	~1000
Posada	~50	~1000	~1000
Hotel 5 estrellas	~20	~1000	~1000
Motel	~10	~1000	~1000
Albergue municipal / complejo deportivo	~5	~1000	~1000
Lodge de pesca / caza / en bodegas	~2	~1000	~1000
Dormis	~1	~1000	~1000
Pensión	~1	~1000	~1000
Refugio	~1	~1000	~1000
Residencia universitaria	~1	~1000	~1000

MapeAR MAPA ¿CÓMO USAR? SINTA

CAPA BASE

CAPA RUTAS NATURALES

CAPAS PREDEFINIDAS

Antes de cargar un archivo, consulte la sección ¿CÓMO USAR? para verificar que su base de datos cumple los requerimientos y recomendaciones.

CAPAS PERSONALIZADAS

CAPA 1

CAPA 2

CAPA 3

Exportar en: png, jpg, svg, pdf

Ancho: 6

TURISMO INTERNACIONAL RESUMEN RECEPTIVO PERFIL RECEPTIVO EMISIVO METODOLOGÍA SINTA

El tablero de TURISMO INTERNACIONAL presenta las estimaciones de turismo receptivo y emisivo de la Argentina, permitiendo cuantificar internacionales (turistas y excursionistas). En la pestaña RECEPTIVO puede encontrar información sobre los viajes de visitantes no residentes en Argentina al exterior. Para profundizar en la caracterización de los turistas receptivos puede hacerlo en la pestaña PERFIL RE Turismo Internacional (ETI). Para más información del tablero y las fuentes de datos diríjase a la sección de METODOLOGÍA.

País de residencia/destino: Todos

MAPA INTERACTIVO ACERCA DE ESTE MAPA SINTA

Vías provinciales

Internacional Cabotaje

Plazas de alojamiento

Áreas protegidas

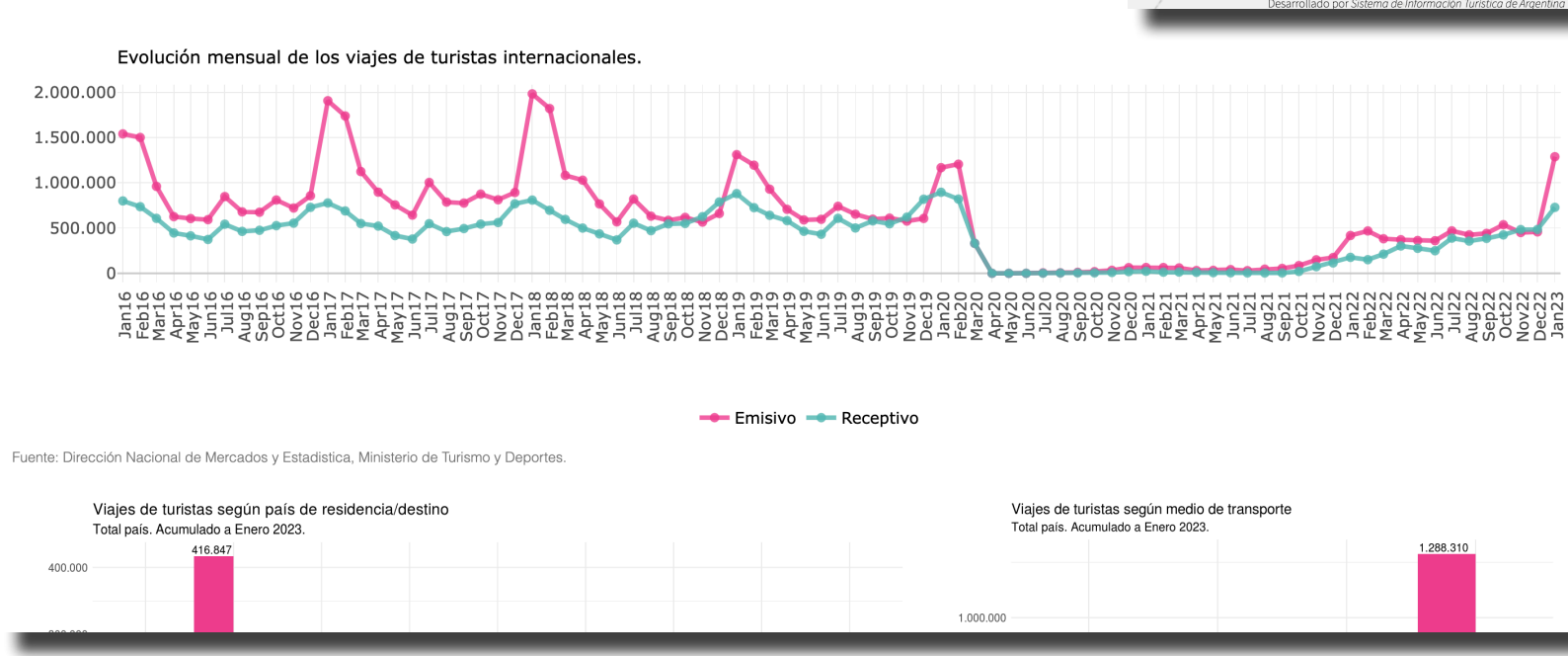
Provincias: nacional

TOP: 33.8 %

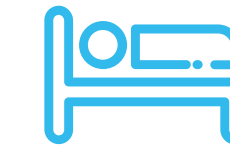
Almacén de campo Teco Rato

Construcción de almacén de campo a la entrada de la ciudad.

Santiago del Estero



CONECTIVIDAD AÉREA



PUNA



TURISMO INTERNACIONAL



MapeAR



Visor SIG




AGENCIAS DE VIAJES



INFORMES



CST-A



BIBLIOTECA



BÍTACORA



TABLEROS



DATOS ABIERTOS

SINTA

Sistema de Información
Turística de la Argentina

www.yvera.tur.ar/sinta/



Ministerio de
Turismo y Deportes
Argentina



DATOS ABIERTOS

SINTA Sistema de Información Turística de la Argentina

[Datasets](#) [Series](#) [Acerca](#)

Datos Abiertos de Turismo

Ponemos a tu alcance datos públicos en formatos abiertos para que puedas usarlos, modificarlos y compartirlos. Estos datos son tuyos. Podés crear visualizaciones, aplicaciones y grandes herramientas con ellos.

¿Qué dataset buscás?

012 DATASETS

- CALIDAD TURÍSTICA
- INVERSIONES TURÍSTICAS
- SECTOR HOTELERO
- TURISMO INTERNACIONAL
- TURISMO INTERNO
- TURISMO NATURALEZA

NUESTROS DATASETS DESTACADOS

Ministerio de Turismo y Deportes. Subsecretaría de Desarrollo Estratégico. Dirección Nacional de Mercados y Estadística

Encuesta de Viajes y Turismo de los Hogares (EVyTH) - Microdatos


Base de microdatos y recursos necesarios para el procesamiento de datos de la Encuesta de Viajes y Turismo de los Hogares -EVyTH- (Ministerio de Turismo y Deportes)



INFORMES



CST-A



BIBLIOTECA




BÍTACORA



TABLEROS



DATOS ABIERTOS



CALENDARIO

SINTA

Sistema de Información
Turística de la Argentina

www.yvera.tur.ar/sinta/

SINTA



CALENDARIO

Hoy < > 04/2023-04/2023

D	L	M	J	V	S
26	27	28	29	30 Publicación Bitá...	31 Informe Mensu...
2	3 Reporte MULC- ...	4	5	6	7
9	10	11	12 Estadísticas de ...	13	14
16	17	18	19	20	21
23	24	25	26 Encuesta de Oc...	27	28 Informe Mensu...
30	1	2 Reporte MULC- ...	3	4	5

DIRECCIÓN NACIONAL DE MERCADOS Y ESTADÍSTICAS | SUBSECRETARÍA DE DESARROLLO ESTRATÉGICO | MINISTERIO DE TURISMO Y DEPORTES DE LA NACIÓN (2023)



Ministerio de
Turismo y Deportes
Argentina



CALENDARIO



INFORMES



CST-A


SINTA

Sistema de Información
Turística de la Argentina

www.yvera.tur.ar/sinta/



SintIA



BIBLIOTECA



BÍTACORA



TABLEROS



DATOS ABIERTOS



CALENDARIO




Ministerio de
Turismo y Deportes
Argentina



SintIA

¿Cómo recibir avisos de SintIA?

- Instalar o abrir la aplicación *Telegram* (o escanear el código QR de abajo)
- Buscar el usuario @RDatinaBot
- Hacer *click* en *INICIAR* para registrarse
- ¡Listo! Cuando haya alguna novedad en el calendario, SintIA te enviará un mensaje de aviso






INFORMES



CST-A



BIBLIOTECA



BÍTACORA




TABLEROS



DATOS ABIERTOS



CALENDARIO




PROVINCIAS

SINTA

Sistema de Información
Turística de la Argentina

www.yvera.tur.ar/sinta/



SintIA

MONITOR



PROVINCIAS

Turismo Interno

Caracterización del Turismo Interno a partir de la Encuesta de Viajes y Turismo de los Hogares (EVyTH)

Contents

Indicadores Principales

Estadísticas de perfilado de turistas

Turismo de naturaleza y de cultura

Perfil etario del turista

Medios de transporte utilizados

Tipo de alojamiento utilizado

Motivo del viaje

Recursos relacionados

Se presentan estadísticas resumen acompañadas de los valores de sus coeficientes de variación ¹ (CV) según provincia de destino, junto con las estadísticas correspondientes de la región a la cual pertenece la provincia y las estadísticas a nivel nacional.

Indicadores Principales

Use el filtro para visualizar correctamente los gráficos. El valor del gasto total está expresado en pesos constantes a diciembre 2021 (ver [Metodología](#)).

hide

Elegir una provincia

Show entries

Año	Provincia	Indicador	Valor	CV %	Valor Región	CV % Región	Valor Nacional	CV % Nacional
<input type="text" value=""/>	<input type="text" value="All"/>	<input type="text" value="All"/>	<input type="text" value="All"/>	<input type="text" value=""/>	<input type="text" value="All"/>	<input type="text" value="All"/>	<input type="text" value="All"/>	<input type="text" value="All"/>
2017	CABA	excursionistas	559.104	20,9%	559.104	20,9%	23.708.377	4,0%
2017	CABA	turistas	1.179.049	8,4%	1.179.049	8,4%	30.374.885	3,1%
2017	CABA	gasto total (pesos)	39.664.690.656	8,8%	39.664.690.656	8,8%	812.862.208.293	2,9%

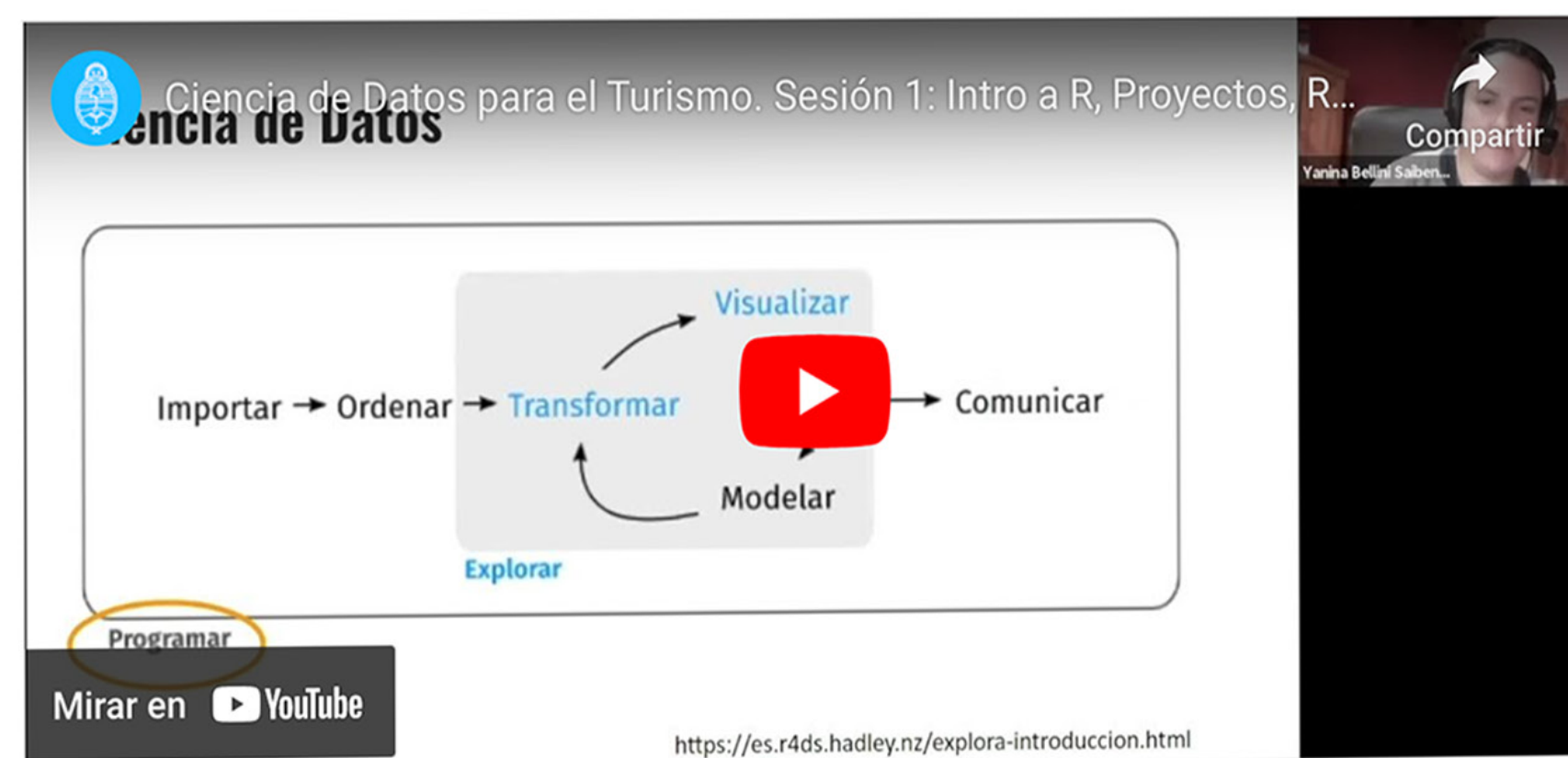


Ciencia de Datos para el Turismo

4 sesiones en las que se introduce el lenguaje de programación R como la caja de herramientas para poder llevar adelante cada tarea y etapa del análisis de datos.

 [Documento Técnico #6](#) ▾

Sesión 1: Intro a R, Proyectos, Rmarkdown y lectura de datos



Ciencia de Datos para el Turismo. Sesión 1: Intro a R, Proyectos, R...

Compartir

Yarina Bellini Salber...


Visualizar

Importar → Ordenar → Transformar → Comunicar

Modelar

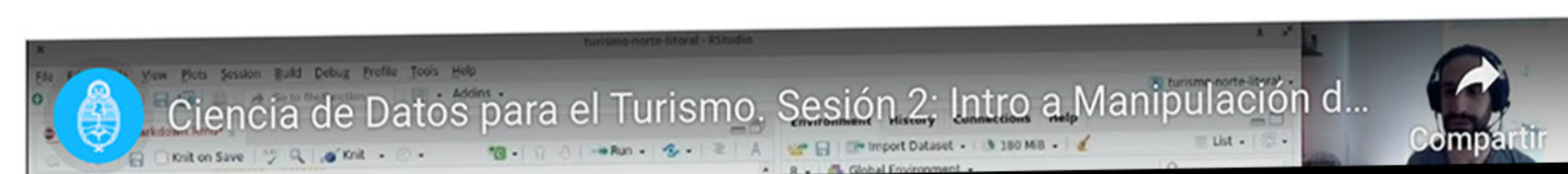
Explorar

Programar

Mirar en  YouTube

<https://es.r4ds.hadley.nz/explora-introduccion.html>

Sesión 2: Intro a Manipulación de datos y Visualización



Ciencia de Datos para el Turismo. Sesión 2: Intro a Manipulación d...

Compartir

ARMONIZACIÓN



PROVINCIAS



<data>TUR



PROVINCIAS

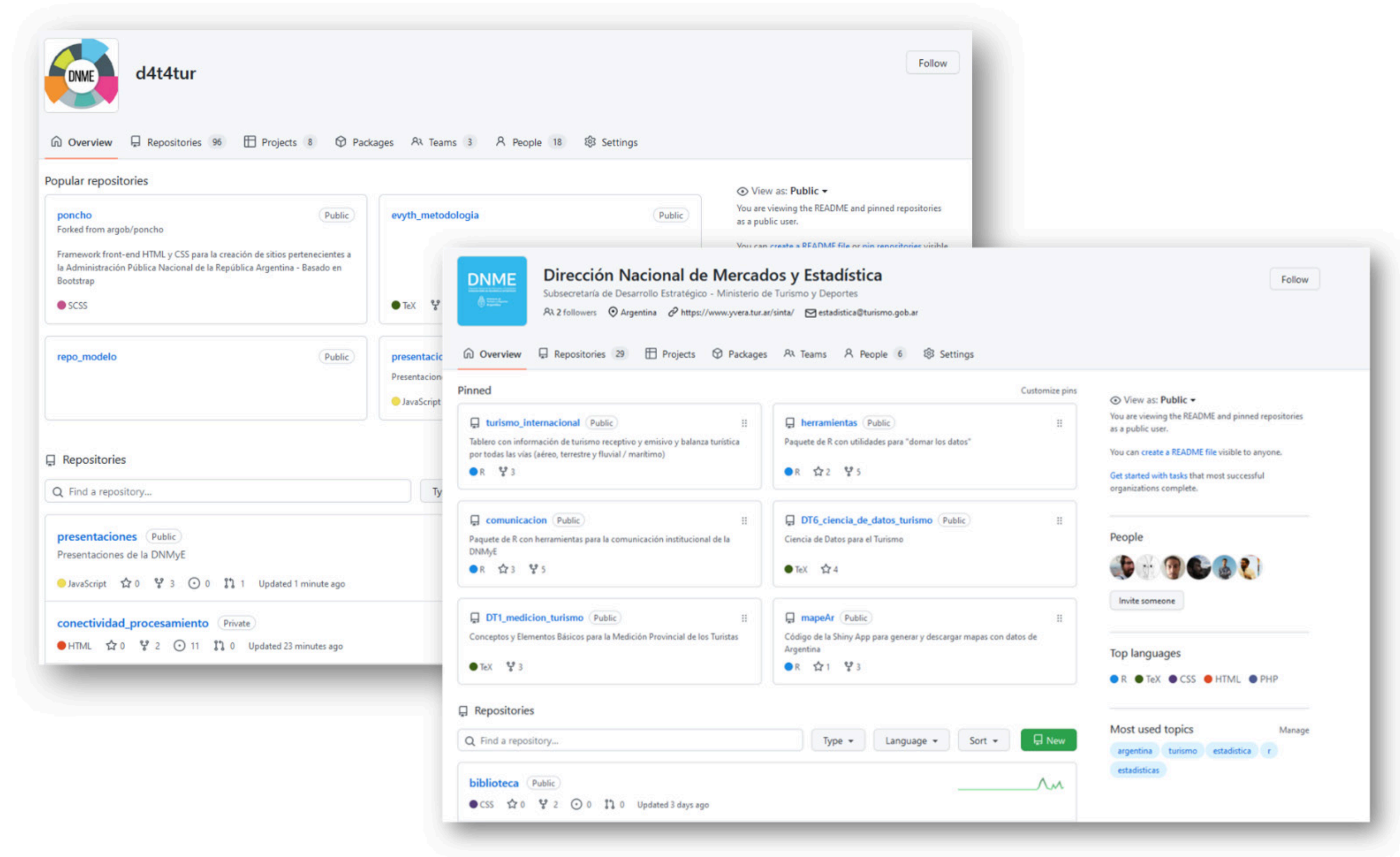




REPRODUCIBILIDAD, APERTURA, TRABAJO COLABORATIVO

REPRODUCIBILIDAD, APERTURA, TRABAJO COLABORATIVO

Control de versiones



The image shows two overlapping screenshots of a GitHub profile for the user 'd4t4tur'. The top screenshot displays the user's profile header with a 'Follow' button, navigation tabs for Overview, Repositories (96), Projects (8), Packages, Teams (3), People (18), and Settings. Below this is a 'Popular repositories' section featuring 'poncho' (Forked from argob/poncho, Framework front-end HTML y CSS para la creación de sitios pertenecientes a la Administración Pública Nacional de la República Argentina - Basado en Bootstrap, SCSS) and 'evyth_metodologia' (Public).

The bottom screenshot shows the 'Dirección Nacional de Mercados y Estadística' profile, also with a 'Follow' button. It includes navigation tabs for Overview, Repositories (29), Projects, Packages, Teams, People (6), and Settings. The 'Pinned' section lists several repositories: 'turismo_internacional' (Public, Tablero con información de turismo receptivo y emisivo y balanza turística por todas las vías (aéreo, terrestre y fluvial / marítimo), 3 forks), 'herramientas' (Public, Paquete de R con utilidades para "domar los datos", 5 forks), 'comunicacion' (Public, Paquete de R con herramientas para la comunicación institucional de la DNMyE, 5 forks), 'DT6_ciencia_de_datos_turismo' (Public, Ciencia de Datos para el Turismo, 4 stars), 'DT1_medicion_turismo' (Public, Conceptos y Elementos Básicos para la Medición Provincial de los Turistas, 3 forks), and 'mapeAr' (Public, Código de la Shiny App para generar y descargar mapas con datos de Argentina, 3 forks).

Additional features visible include a search bar for repositories, a 'People' section with an 'Invite someone' button, a 'Top languages' section showing R, TeX, CSS, HTML, and PHP, and a 'Most used topics' section with tags for 'argentina', 'turismo', 'estadistica', and 'estadísticas'.

Programación literaria



```
Knit on Save | ABC | Knit | Settings
Source Visual
1 | ---
2 | title: "Título del informe"
3 | #subtitle: "Subtítulo del informe"
4 | author: |
5 |   | Dirección Nacional de Mercados y Estadística
6 |   | **SUBSECRETARÍA DE DESARROLLO ESTRATÉGICO**
7 | date: "acalafecha"
8 | output:
9 |   comunicacion::template_informe
10 | knit: pagedown::chrome_print
11 | toc-title: "Índice"
12 | ---
13 |
14 | ```{r setup, include=FALSE}
15 | knitr::opts_chunk$set(echo = TRUE)
16 | ```
17 |
18 |
19 | # Algunos comandos para trabajar el formato de salida: {-}
20 |
21 | ```{r}
22 | ##### Algunos comandos para trabajar:
23 |
24 | # *\newline*
25 |
26 | # *\page*
1:1 | # Título del informe
```

Título del informe

Dirección Nacional de Mercados y Estadística
SUBSECRETARÍA DE DESARROLLO
ESTRATÉGICO

Documentación

MANUAL DE PROCEDIMIENTOS DE LA DNMYE

MANUAL DE PROCESOS Y TAREAS

DNMyE

Dirección Nacional de Mercados y Estadística - Subsecretaría de Desarrollo Estratégico

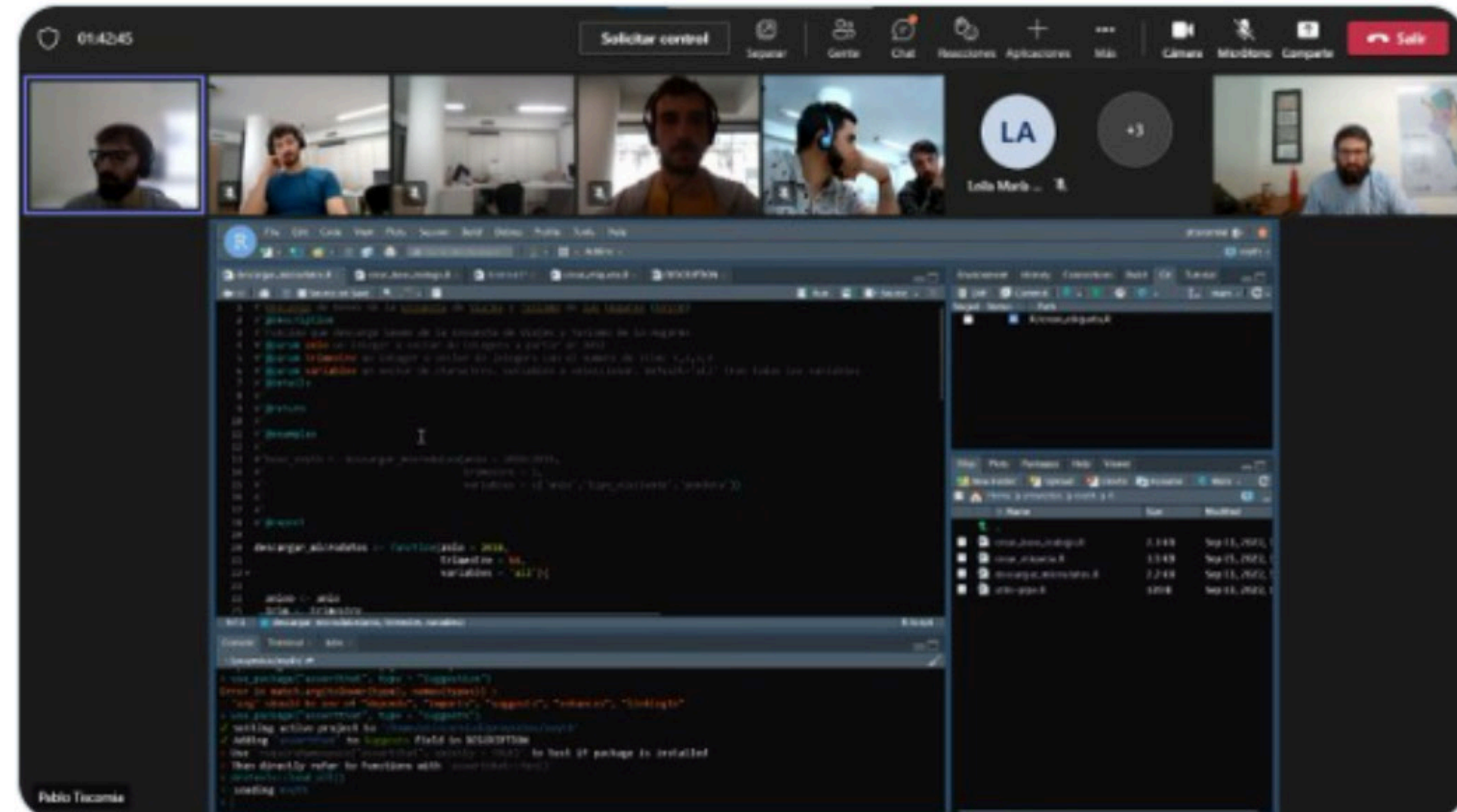
REPRODUCIBILIDAD, APERTURA, TRABAJO COLABORATIVO

Capacitación



Encuentro de los jueves con el equipo de Datos del Sistema de Información Turística de la Argentina #SINTA del @TurDepAR

Armado de  con #RstatsES



Pablo Tiscornia

Desarrollo de software / r-universe

The screenshot displays the r-universe website interface. On the left is a dark sidebar with navigation options: GLOBAL (Builds, Articles, Organizations, Maintainers) and METRICS (Activity, Dependencies, System Libraries, Citations). Below that are PARTICIPATE (Setup) and INFORMATION (About, Help, Source) sections. The main content area is titled 'r-universe/dnme-minturdep' and features four package cards:

- comunicacion: DNMyE - Comunicación**: Herramientas para la comunicación de la Dirección Nacional de Mercados y Estadística del Ministerio de Turismo y Deportes de Argentina. Last updated 4 days ago. Tags: argentina, estadística, java. Metrics: 3 stars, 2.05 score, 92 dependencies, 1 dependents. Maintainer: Pablo Tiscornia.
- evyth: Herramientas para el Procesamiento de la Encuesta de Turismo y Vivienda de los Hogares (EVyTH)**: El paquete provee herramientas para facilitar el trabajo con la base de microdatos de la Encuesta de Turismo y Vivienda de los Hogares (EVyTH), operativo continuo administrado por la Dirección Nacional de Mercados y Estadísticas (DNMyE). Last updated 4 days ago. Metrics: 1.08 score, 46 dependencies, 1 dependents. Maintainer: Pablo Tiscornia.
- herramientas: Conjunto de funciones para el procesamiento de datos en la DNMyE**: Caja de herramientas para el procesamiento de datos en la Dirección Nacional de Mercados y Estadísticas del Ministerio de Turismo y Deportes de la Nación. Last updated 4 days ago. Tags: argentina, estadística. Metrics: 2 stars, 1.75 score, 72 dependencies, 1 dependents. Maintainer: Pablo Tiscornia.
- d4t4tur: Herramientas para el Trabajo con Datos y Análisis Turístico de Argentina**: Manera sencilla de instalar y cargar los paquetes de 'dnme-minturdep'. Last updated 13 days ago. Tags: argentina, estadísticas, turismo, java. Metrics: 0.23 score, 115 dependencies. Maintainer: Juan Pablo Ruiz Nicolini.

On the right side, there is a blue banner for 'DNME' (Dirección Nacional de Mercados y Estadística) with the logo of the Ministerio de Turismo y Deportes Argentina. Below the banner, it lists the organization's name and role, followed by a link to the r-universe repository (with a green checkmark), the location (Argentina), a website URL (https://www.yvera.tur.ar/sinta/), and 2 followers. At the bottom, there are links to 'dnme-minturdep' and a list of contributors: Pablo Tiscornia and Juan Pablo Ruiz Nicolini.

Paquetes que permitieron el desarrollo de la DNMyE





Ministerio de Turismo y Deportes Argentina

Dirección Nacional de Mercados y Estadística
SUBSECRETARÍA DE DESARROLLO ESTRATÉGICO