



HACIA LA TRANSFORMACIÓN DE DTI EN ARGENTINA Y AMÉRICA LATINA

13/04/2023





ARMONIZACIÓN

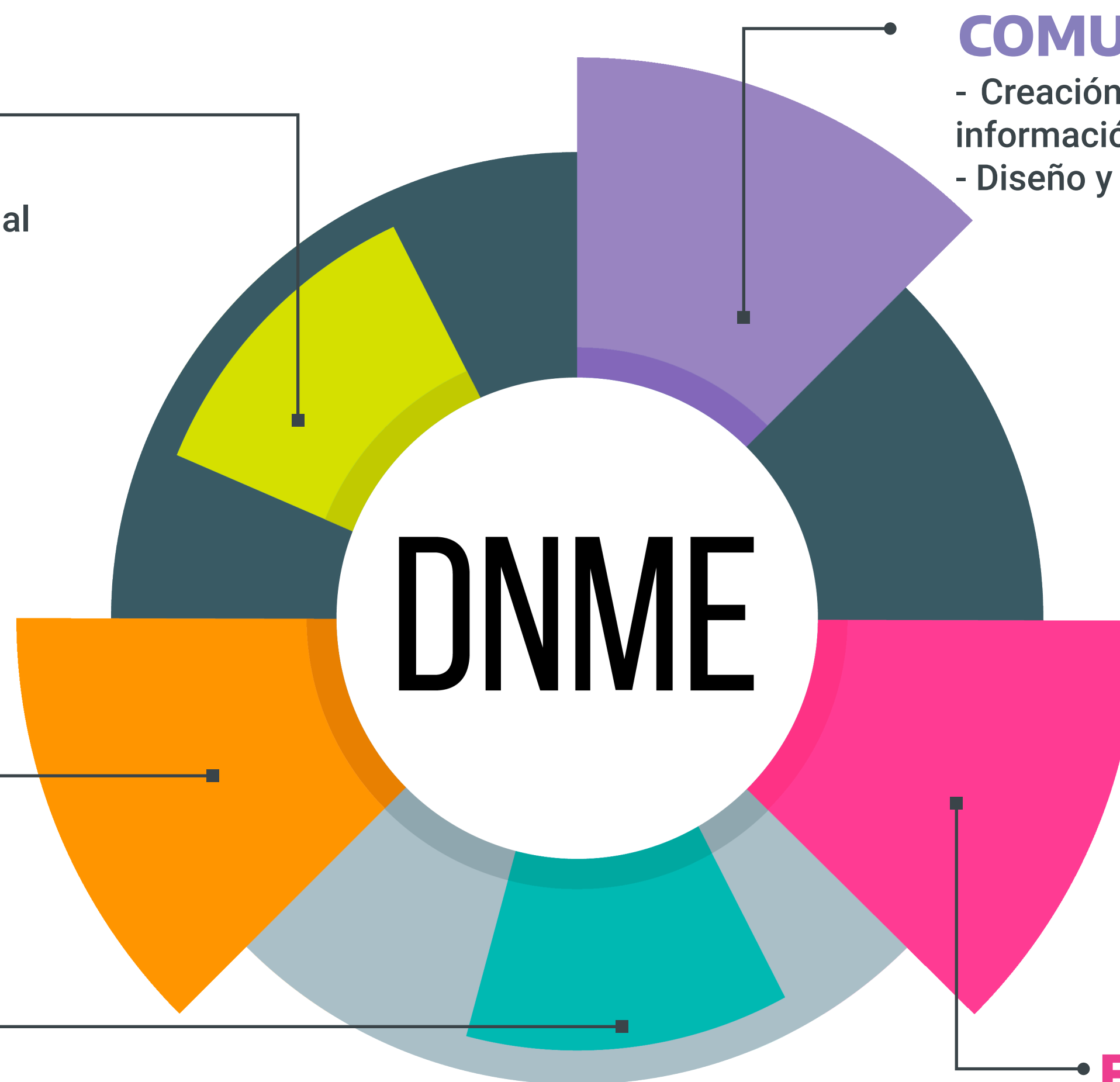
- Coordinación de metodologías con Indec
- Coordinación de estadísticas a nivel subnacional
- Actualización conceptual y metodológica

DATOS

- Sistematización de flujos de trabajo
- Programación de dashboards
- Desarrollo de fuentes alternativas de datos

ECONOMÍA

- Informes de coyuntura
- Evaluación de políticas
- Documentos de análisis económico
- Proyecciones



COMUNICACIÓN

- Creación de nuevos canales para la distribución de información
- Diseño y desarrollo de nuevos formatos de difusión

SINTA
Sistema de Información
Turística de la Argentina

ESTADÍSTICAS / ENCUESTAS

- Desarrollo de la Cuenta Satélite de Turismo en Argentina
- Estimación del turismo internacional
- Operativos Estadísticos
- Relevamiento de precios
- Estadísticas secundarias



INFORMES



Ministerio de
Turismo y Deportes
Argentina

SINTA

**Sistema de Información
Turística de la Argentina**

www.yvera.tur.ar/sinta/



CUENTA SATELITE
DE TURISMO



TURISMO
INTERNACIONAL



ENCUESTA DE VIAJES
Y TURISMO DE LOS
HOGARES (EVYTH)



ENCUESTA DE
OCUPACIÓN
HOTELERA (EOH)



PARQUES
NACIONALES



INFORMES DE
MERCADOS
INTERNACIONALES

Últimos datos de turismo

Estadía promedio (en noches) de los viajeros en los establecimientos hoteleros y parahoteleros del país

Encuesta de Ocupación Hotelera y Parahotelera (EOH)

Publicador: Ministerio de Turismo y Deportes. Subsecretaría de Desarrollo Estratégico. Dirección Nacional de Mercados y Estadística

Fuente: Instituto Nacional de Estadísticas y Censos (INDEC)

Período: 2007-01-2022-10

Unidades: Noches

Frecuencia: Mensual

Consultas últimos 90 días: 0

ID: eoh_estadia_1

ene. 23
2,9



ÚLTIMOS 24 MESES

Tasa de ocupación de plazas en hoteles y parahoteles

Encuesta de Ocupación Hotelera y Parahotelera (EOH)

Publicador: Ministerio de Turismo y Deportes. Subsecretaría de Desarrollo Estratégico. Dirección Nacional de Mercados y Estadística

Fuente: Instituto Nacional de Estadísticas y Censos (INDEC)

Período: 2012-01-2022-10

Unidades: Plazas

Frecuencia: Mensual

Consultas últimos 90 días: 0

ID: eoh_plazas_5

ene. 23
0,51



ÚLTIMOS 24 MESES

Últimas publicaciones

[Parques Nacionales - Agosto 2022](#)

[EOH Enero 2023](#)

[Turismo Internacional de Argentina - Total país - Enero 2023](#)

[ETI Enero 2023](#)

[Parques Nacionales - Julio 2022](#)

[EOH Diciembre 2022](#)

[Parques Nacionales - Junio 2022](#)

[Turismo Internacional de Argentina - Total País - Diciembre 2022](#)


[ETI Diciembre y Cuarto trimestre 2022](#)

[EOH Noviembre 2022](#)





INFORMES



CST-A

SINTA

**Sistema de Información
Turística de la Argentina**

www.yvera.tur.ar/sinta/



CUENTA SATELITE DE TURISMO

La Cuenta Satélite de Turismo de Argentina (CST-A) proporciona el marco para la medición de la contribución del sector turístico a la economía y sus interrelaciones con el resto de las actividades. Para la elaboración de la CST, se analizan en forma pormenorizada todos los aspectos de la demanda de bienes y servicios asociados con el turismo, al establecer la vinculación real con la oferta de dichos bienes y servicios dentro de la economía y al describir cómo interactúa esa oferta con otras actividades económicas.



Cuadros estadísticos

-  [CST-A 2004 Tablas](#)
-  [CST-A 2018 Tablas](#)
-  [CST-A. Cuadros. Serie 2004, 2016-2019](#)

[Ver todos los cuadros](#)



Informes técnicos

-  [CST-A. Serie 2004 y 2016 a 2019](#)
-  [CST-A. Metodología de estimación](#)

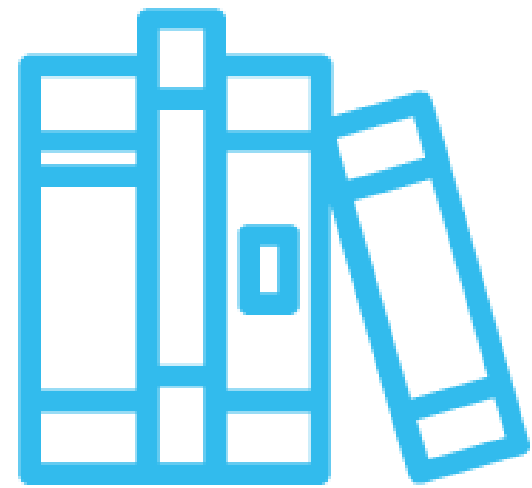
[Ver todos los informes](#)



INFORMES



CST-A



BIBLIOTECA

SINTA

Sistema de Información
Turística de la Argentina

www.yvera.tur.ar/sinta/

Todos

Documentos de Trabajo

Ruta Natural

Metodología

Anuario Estadístico

COYUNTURA

SINTA



Potenciar la actividad turística para el desarrollo territorial sustentable a partir de la gran biodiversidad local

Dirección Nacional de Mercados y Estadística
SUBSECRETARÍA DE DESARROLLO ESTRATÉGICO

Argentina Productiva 2030: Plan de desarrollo productivo, industrial y tecnológico. Mision 11: Potenciar la actividad turística para el desarrollo territorial sustentable a partir de la gran biodiversidad local

Documentos de Trabajo

Crucero Marítimo en la Argentina

Dirección Nacional de Mercados y Estadística
SUBSECRETARÍA DE DESARROLLO ESTRATÉGICO

Documento de Trabajo N°9: Crucero Marítimo en la Argentina

Documentos de Trabajo

Clasificación de Localidades según Nivel de Desarrollo Turístico

Dirección Nacional de Mercados y Estadística
SUBSECRETARÍA DE DESARROLLO ESTRATÉGICO

Documento de Trabajo N°8: Clasificación de localidades según nivel de desarrollo turístico

Documentos de Trabajo



Propuesta Territorial de la estrategia integral de desarrollo y promoción que propone una






INFORMES



CST-A



BIBLIOTECA



BÍTACORA

SINTA

Sistema de Información
Turística de la Argentina

www.yvera.tur.ar/sinta/

Novedades e Investigaciones

March 29, 2023

Turismo en Argentina Productiva 2030

Publicación del documento elaborado por el Ministerio de Turismo y Deportes - Misión 11: Potenciar la actividad turística para el desarrollo territorial sustentable a partir de la gran biodiversidad local

Potenciar la actividad turística para el desarrollo territorial sustentable a partir de la gran biodiversidad local

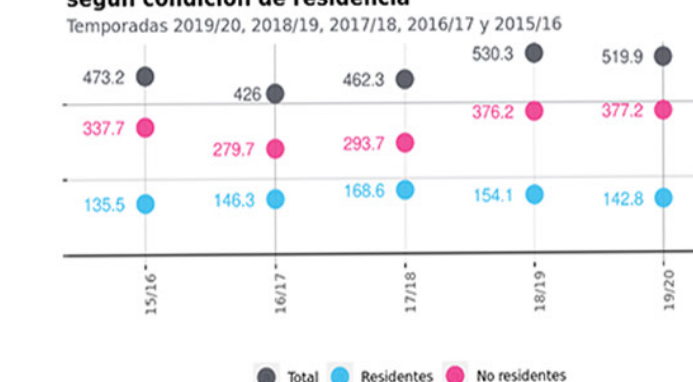
Dirección Nacional de Mercados y Estadística
SUBSECRETARÍA DE DESARROLLO ESTRATÉGICO

March 21, 2023

Crucero Marítimo en la Argentina

Publicación del Informe de Crucero Marítimo en la Argentina, que recopila información de cruceristas y cruceros en los puertos de nuestro país.

Crucero Marítimo (en miles) por temporada, según condición de residencia

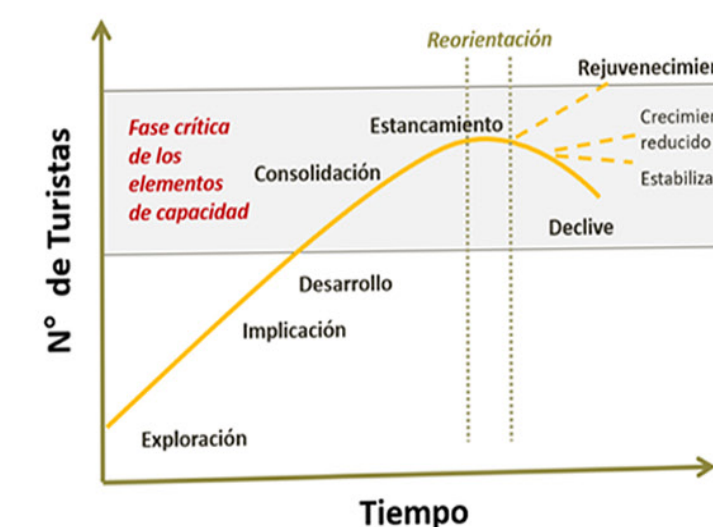


Fuente: DNMyE en base a DNM.

March 13, 2023

Nivel de Desarrollo Turístico de las localidades de Argentina

Publicación del Documento de Trabajo N° 8 que avanza en un primer ejercicio de clasificación de las localidades según nivel de desarrollo turístico.






INFORMES



CST-A



BIBLIOTECA



BÍTACORA



TABLEROS

SINTA

Sistema de Información
Turística de la Argentina

www.yvera.tur.ar/sinta/

Todos Tablero Reporte

Visor SIG
Turismo

Visor de Información Geográfica de Turismo para Plataforma de Inversiones

Tablero

Conectividad Aérea
Explorador

Tablero interactivo con información aerocomercial para el turismo

Tablero

Agencias de Viajes
Explorador

Tablero con información del Registro de Agencias de Viajes de la Dirección Nacional de Agencias de Viajes

Tablero

Turismo Internacional

El reporte presenta la última información de turismo receptivo, emisoro y balanza turística por todas las vías (aéreo, terrestre y fluvial / marítimo)

Reporte

Turismo Internacional
Explorador

Tablero para la consulta de datos desagregados de las estimaciones históricas de Turismo Internacional

Tablero

EVyTH

Reporte de los últimos datos de Turismo Interno estimados por la Encuesta de Viajes y Turismo de los Hogares

Reporte

Naturaleza

Información de visitas a Parques

Ocupación Hotelera

Presenta los últimos datos

PUNA
Explorador

Tablero para la consulta de

MacBook Pro



CONECTIVIDAD AÉREA RESUMEN CONECTIVIDAD PASAJEROS INTERNACIONALES PUENTES AÉREOS METODOLOGÍA SINTA

El tablero de CONECTIVIDAD AÉREA presenta datos que permiten caracterizar a los pasajeros, asientos y vuelos con origen o destino en Argentina. Para conocer las conexiones aéreas de cabotaje o informacionales entre orígenes y destinos inmediatos, ingrese a la pestaña de CONECTIVIDAD. Si le interesa caracterizar a los pasajeros según su nacionalidad navegue a la sección de PASAJEROS INTERNACIONALES. En la pestaña de PUENTES AÉREOS puede encontrar información sobre las rutas y empresas que conectan Argentina con el resto del mundo, además de una serie de indicadores de las mismas. Para más información del tablero y las fuentes de datos diríjase a la solapa de METODOLOGÍA.

Año: 2023 Clasificación: Cabotaje Localidad: Todas

Mapa: se representan las conexiones entre aeropuertos con al menos un vuelo regular por semana, en promedio, para el año seleccionado. Las líneas muestran el promedio de vuelos semanales y el total de pasajeros acumulados en ambos sentidos (origen y destino), tomando el destino inmediato (el cual equivale a la escala, en el caso de aquellos vuelos que la tengan).

Cabotaje. Total de pasajeros y asientos en vuelos regulares

Mapa interactivo de Argentina mostrando conexiones aéreas entre aeropuertos.

AGENCIAS DE VIAJES RESUMEN

5149 AGENCIAS DE VIAJES EN EL PAÍS

225 TURISMO ESTUDIANTIL

3035 TURISMO ESTUDIANTIL

4559 TURISMO INTERNACIONAL

555 RECEPTIVAS

3169 EMISIVAS

835 RECEPTIVAS-EMISIVAS

En marzo 2022 en base al Registro de Agencias de Viajes de la Dirección Nacional de Agencias de Viajes.

PUNA RESUMEN TABLERO METODOLOGÍA SINTA

El tablero de Padrón Único Nacional de Alojamiento (PUNA) presenta datos agregados sobre la oferta de alojamiento en Argentina. En la pestaña TABLERO puede conocer por unidad territorial (región, provincia, etc.) y categoría de los alojamientos, indicadores de cantidad de establecimientos, plazas, unidades y habitaciones. Para más información sobre la fuente de dato diríjase a la solapa de METODOLOGÍA.

Establecimientos según tipo y clasificación

| Categoría | Hoteleros | Parahoteleros | Otros colectivos |
|---|-----------|---------------|------------------|
| Cabañas / bungalows | ~3500 | ~100 | ~50 |
| Conjunto de unidades turísticas | ~3000 | ~100 | ~50 |
| Hostería | ~2500 | ~100 | ~50 |
| Apartment hotel | ~2000 | ~100 | ~50 |
| Hotel sin categorizar | ~1800 | ~100 | ~50 |
| Albergue / b&b / hostel residencial | ~1500 | ~100 | ~50 |
| Hotel 2 estrellas | ~1200 | ~100 | ~50 |
| Hotel 1 estrella | ~1000 | ~100 | ~50 |
| Hostedaje | ~800 | ~100 | ~50 |
| Hotel 3 estrellas | ~700 | ~100 | ~50 |
| Establecimiento rural | ~600 | ~100 | ~50 |
| Camping | ~500 | ~100 | ~50 |
| Hotel 4 estrellas | ~400 | ~100 | ~50 |
| Hotel sindical / mutual | ~300 | ~100 | ~50 |
| Sin clasificar | ~200 | ~100 | ~50 |
| Complejo turístico | ~150 | ~100 | ~50 |
| Hotel boutique | ~100 | ~100 | ~50 |
| Posada | ~50 | ~100 | ~50 |
| Hotel 5 estrellas | ~50 | ~100 | ~50 |
| Motel | ~50 | ~100 | ~50 |
| Albergue municipal / complejo deportivo | ~50 | ~100 | ~50 |
| Lodge de pesca / caza/ en bodegas | ~50 | ~100 | ~50 |
| Dormis | ~50 | ~100 | ~50 |
| Pension | ~50 | ~100 | ~50 |
| Refugio | ~50 | ~100 | ~50 |
| Residencia universitaria | ~50 | ~100 | ~50 |

MapeAR MAPA ¿CÓMO USAR? SINTA

CAPA BASE

CAPA RUTAS NATURALES

CAPAS PREDEFINIDAS

Antes de cargar un archivo, consulte la sección ¿CÓMO USAR? para verificar que su base de datos cumple los requerimientos y recomendaciones.

CAPAS PERSONALIZADAS

CAPA 1

CAPA 2

CAPA 3

Exportar en: png, jpg, svg, pdf

Ancho: 6

TURISMO INTERNACIONAL RESUMEN RECEPTIVO PERFIL RECEPTIVO EMISIVO METODOLOGÍA SINTA

El tablero de TURISMO INTERNACIONAL presenta las estimaciones de turismo receptivo y emisivo de la Argentina, permitiendo cuantificar internacionales (turistas y excursionistas). En la pestaña RECEPTIVO puede encontrar información sobre los viajes de visitantes no residentes en Argentina al exterior. Para profundizar en la caracterización de los turistas receptivos puede hacerlo en la pestaña PERFIL RE Turismo Internacional (ETI). Para más información del tablero y las fuentes de datos diríjase a la sección de METODOLOGÍA.

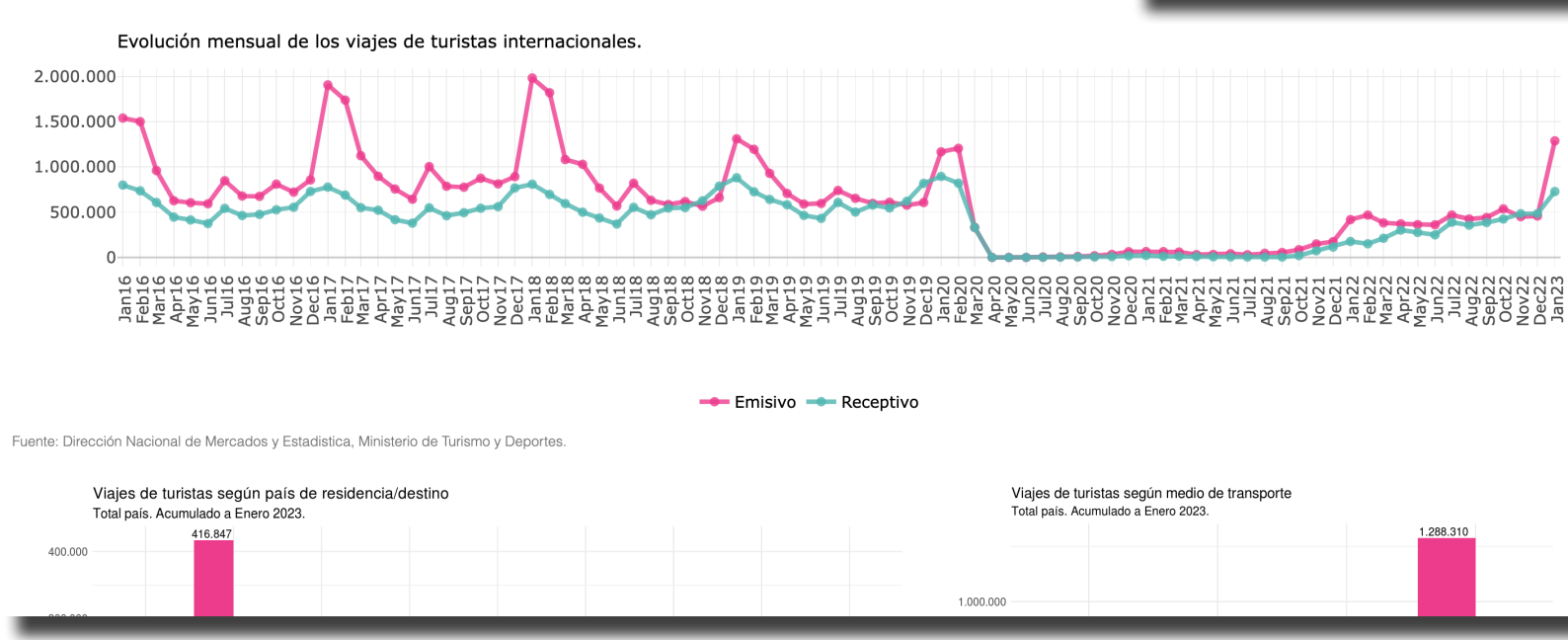
País de residencia/destino: Todos

MAPA INTERACTIVO ACERCA DE ESTE MAPA SINTA

Mapa interactivo de Argentina mostrando rutas y áreas protegidas.

Almacén de campo Techo Rato

Construcción de almacén de campo a la entrada de la ciudad.



 **CONECTIVIDAD AÉREA**

 **PUNA**

 **TURISMO INTERNACIONAL**

 **MapeAR**

 **Visor SIG**


 **AGENCIAS DE VIAJES**



INFORMES



CST-A



BIBLIOTECA



BÍTACORA



TABLEROS



DATOS ABIERTOS

SINTA

Sistema de Información
Turística de la Argentina

www.yvera.tur.ar/sinta/



Ministerio de
Turismo y Deportes
Argentina

SINTA Sistema de Información
Turística de la Argentina

[Datasets](#) [Series](#) [Acerca](#)

Datos Abiertos de Turismo

Ponemos a tu alcance datos públicos en formatos abiertos para que puedas usarlos, modificarlos y compartirlos. Estos datos son tuyos. Podés crear visualizaciones, aplicaciones y grandes herramientas con ellos.

¿Qué dataset buscás?




012
DATASETS



CALIDAD TURÍSTICA



INVERSIONES TURÍSTICAS



SECTOR HOTELERO



TURISMO INTERNACIONAL



TURISMO INTERNO



TURISMO NATURALEZA

NUESTROS DATASETS DESTACADOS

Ministerio de Turismo y Deportes. Subsecretaría de Desarrollo Estratégico. Dirección Nacional de Mercados y Estadística

Encuesta de Viajes y Turismo de los Hogares (EVyTH) - Microdatos

Base de microdatos y recursos necesarios para el procesamiento de datos de la Encuesta de Viajes y Turismo de los Hogares -EVyTH- (Ministerio de Turismo y Deportes)



INFORMES




CST-A

SINTA

Sistema de Información
Turística de la Argentina

www.yvera.tur.ar/sinta/



BIBLIOTECA



BÍTACORA



TABLEROS



DATOS ABIERTOS



CALENDARIO

SINTA



CALENDARIO

Hoy < > 04/2023-04/2023

| D | L | M | M | J | V | S |
|----|------------------------|------------------------|---------------------------|---------------------------|------------------------|----|
| 26 | 27 | 28 | 29 | 30 Publicación Bitá... | 31 Informe Mensu... | 1 |
| 2 | 3 Reporte MULC- ... | 4 | 5 | 6 | 7 | 8 |
| 9 | 10 | 11 | 12 Estadísticas de ... | 13 | 14 | 15 |
| 16 | 17 | 18 | 19 | 20 | 21 | 22 |
| 23 | 24 | 25 | 26 Encuesta de Oc... | 27 | 28 Informe Mensu... | 29 |
| 30 | 1 | 2 Reporte MULC- ... | 3 | 4 | 5 | 6 |

DIRECCIÓN NACIONAL DE MERCADOS Y ESTADÍSTICAS | SUBSECRETARÍA DE DESARROLLO ESTRATÉGICO | MINISTERIO DE TURISMO Y DEPORTES DE LA NACIÓN (2023)



Ministerio de Turismo y Deportes Argentina



INFORMES



CST-A


SINTA

Sistema de Información
Turística de la Argentina

www.yvera.tur.ar/sinta/



SintIA



BIBLIOTECA



BÍTACORA



TABLEROS



DATOS ABIERTOS




CALENDARIO



Ministerio de
Turismo y Deportes
Argentina

¿Cómo recibir avisos de SintIA?

- Instalar o abrir la aplicación *Telegram* (o escanear el código QR de abajo)
- Buscar el usuario @RDatinaBot
- Hacer *click* en *INICIAR* para registrarse
- ¡Listo! Cuando haya alguna novedad en el calendario, SintIA te enviará un mensaje de aviso






INFORMES



CST-A



BIBLIOTECA



BÍTACORA




TABLEROS



DATOS ABIERTOS



CALENDARIO



PROVINCIAS

SINTA

Sistema de Información
Turística de la Argentina

www.yvera.tur.ar/sinta/



SintIA

Turismo Interno

Caracterización del Turismo Interno a partir de la Encuesta de Viajes y Turismo de los Hogares (EVyTH)

Contents

Indicadores Principales

Estadísticas de perfilado de turistas

Turismo de naturaleza y de cultura

Perfil etario del turista

Medios de transporte utilizados

Tipo de alojamiento utilizado

Motivo del viaje

Recursos relacionados

Se presentan estadísticas resumen acompañadas de los valores de sus coeficientes de variación ¹ (CV) según provincia de destino, junto con las estadísticas correspondientes de la región a la cual pertenece la provincia y las estadísticas a nivel nacional.

Indicadores Principales

Use el filtro para visualizar correctamente los gráficos. El valor del gasto total está expresado en pesos constantes a diciembre 2021 (ver [Metodología](#)).

hide


Elegir una provincia

Show entries

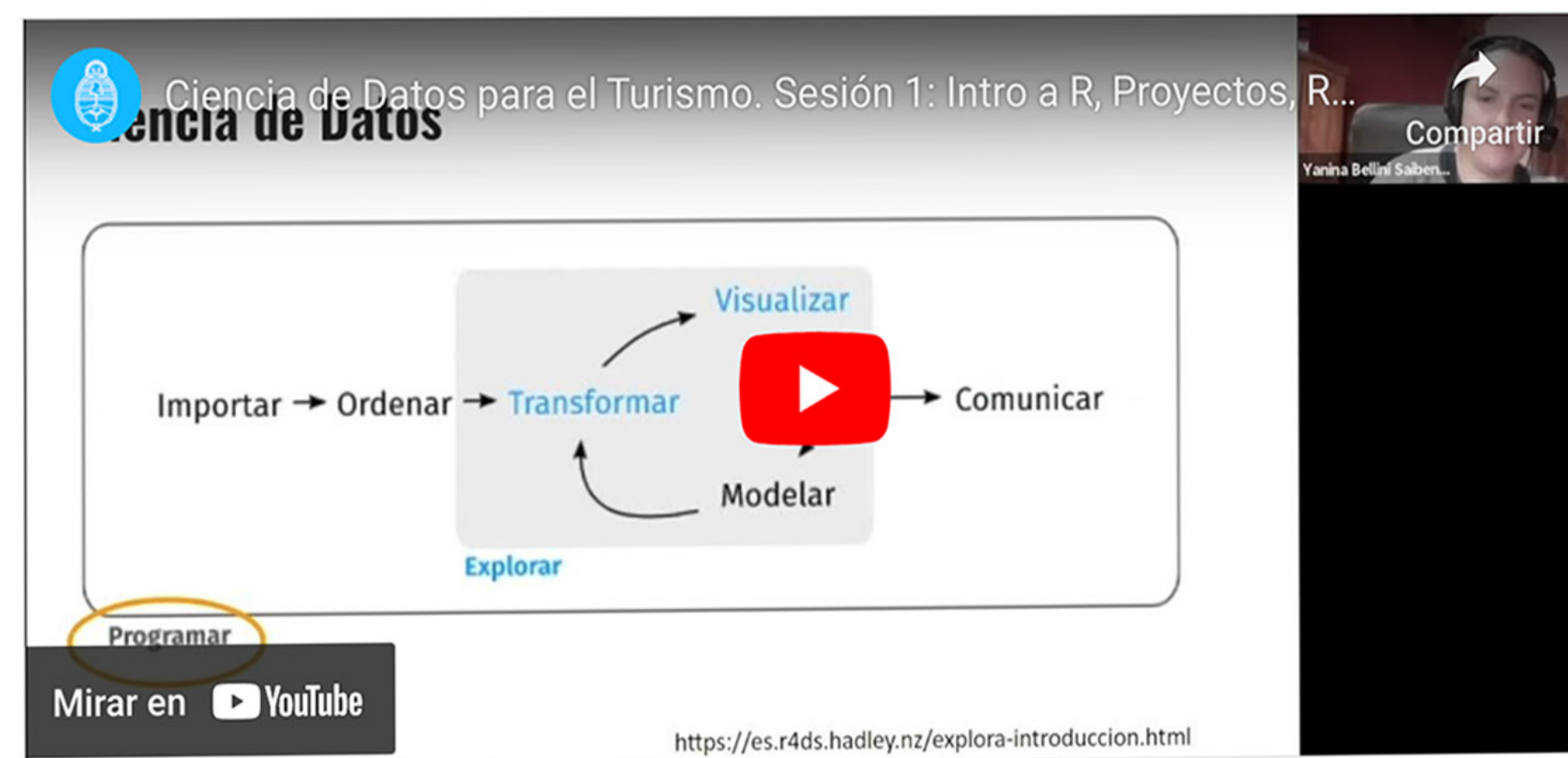
| Año | Provincia | Indicador | Valor | CV % | Valor Región | CV % Región | Valor Nacional | CV % Nacional |
|-----------------------------------|----------------------------------|----------------------------------|----------------------------------|-------------------------------|----------------------------------|----------------------------------|----------------------------------|----------------------------------|
| <input type="text" value="2017"/> | <input type="text" value="All"/> | <input type="text" value="All"/> | <input type="text" value="All"/> | <input type="text" value=""/> | <input type="text" value="All"/> | <input type="text" value="All"/> | <input type="text" value="All"/> | <input type="text" value="All"/> |
| 2017 | CABA | excursionistas | 559.104 | 20,9% | 559.104 | 20,9% | 23.708.377 | 4,0% |
| 2017 | CABA | turistas | 1.179.049 | 8,4% | 1.179.049 | 8,4% | 30.374.885 | 3,1% |
| 2017 | CABA | gasto total (pesos) | 39.664.690.656 | 8,8% | 39.664.690.656 | 8,8% | 812.862.208.293 | 2,9% |

Ciencia de Datos para el Turismo

4 sesiones en las que se introduce el lenguaje de programación R como la caja de herramientas para poder llevar adelante cada tarea y etapa del análisis de datos.

 [Documento Técnico #6](#) ▾

Sesión 1: Intro a R, Proyectos, Rmarkdown y lectura de datos



Ciencia de Datos para el Turismo. Sesión 1: Intro a R, Proyectos, R...

Compartir


Yarina Bellini Salber...

Importar → Ordenar → Transformar → Visualizar → Comunicar

Modelar


Explorar

Programar

Mirar en  YouTube

<https://es.r4ds.hadley.nz/explora-introduccion.html>

Sesión 2: Intro a Manipulación de datos y Visualización



Ciencia de Datos para el Turismo. Sesión 2: Intro a Manipulación d...

Compartir

ARMONIZACIÓN

<data>TUR



- Inicio
- Organismos
- Usuarios
- Administradores
- Solicitud de Estadísticas**
- Reportes
- Gráficos
- Configuraciones Generales

Listado de Solicitudes

Nueva Solicitud

Buscar:

| Solicitud N° | Nombre | Unidad Territorial | Organismo | Cantidad de Indicadores Completos | Estado | |
|--------------|-----------------------|--|--|-----------------------------------|--------------------------------------|---|
| 380 | Inmaculada Concepción | Provincia/s: Buenos Aires Departamento/s: La Costa Localidad/es: SAN CLEMENTE DEL TUYU | Secretaria de Turismo de La Costa | 1 | ● | Ver Duplicar Eliminar |
| 577 | 1 quinc de enero | Provincia/s: Buenos Aires Departamento/s: Tornquist Localidad/es: SALDUNGARAY | Secretaria de Turismo Tornquist | 3 | ● | Ver Duplicar Eliminar |
| 593 | 1 quinc enero | Provincia/s: Neuquén Departamento/s: Ñorquín Localidad/es: CA | Secretaria de Turismo Caviahue Copahue | 3 | ● | Ver Duplicar |

<data>TUR
Sistema Federal de Gestión de Datos Turísticos de Argentina

Módulo I

DEST

- Inicio
- Organismos
- Usuarios
- Administradores
- Estadísticas
- Alojamientos
 - Alta Alojamiento
 - Alojamientos PUJA
 - PUNA - MINTUR
 - Historico
 - Alertas (1)
- Configuraciones Generales

Alojamientos

Nuevo Alojamiento

Alojamientos

PUNA - MINTUR

Historico

Alertas
Visualiza tus últimas alertas.

<data>TUR
Sistema Federal de Gestión de
Datos Turísticos de Argentina

Módulo II

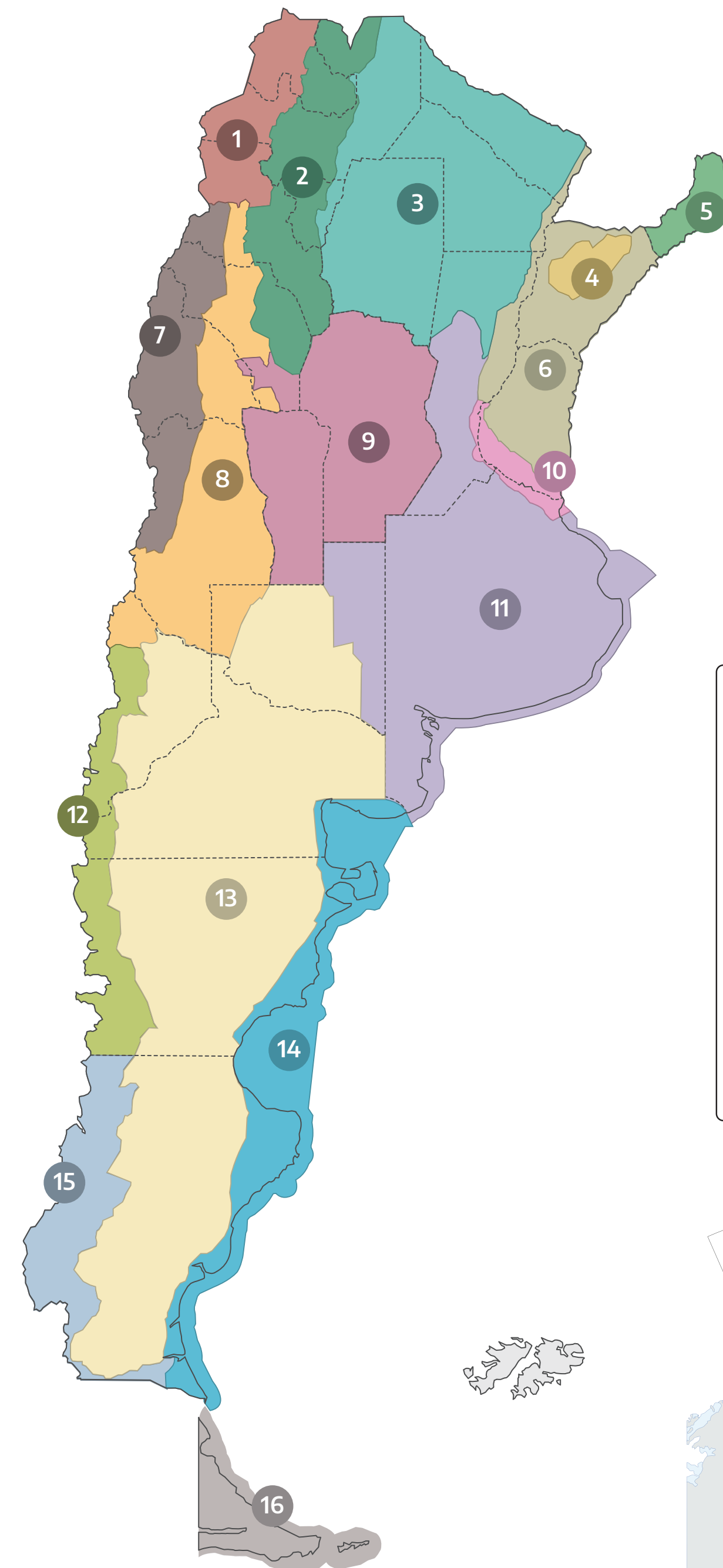
PUNA

NUEVOS DESARROLLOS

Plataforma Inteligente de Datos Turísticos



<https://larutanatural.gob.ar/>



Ruta Natural

Reference:

1. Puna
2. Valles, Quebradas y Yungas
3. Gran Chaco
4. Iberá
5. Selva Misionera
6. Litoral y Grandes Rios
7. Altos Andes
8. Desiertos y Volcanes
9. Sierras Centrales
10. Delta
11. Llanuras y Costa Atlántica
12. Patagonia Andina
13. Estepa
14. Mar Patagónico
15. Patagonia Austral
16. Fin del mundo
17. Continente Blanco





SINTA



SINTA

ETI, EVYTH, EOH



SINTA

ETI, EYTH, EOH

CNRT
Comisión Nacional de
Regulación del Transporte

ANAC



pre
viaje =



Promoción y
Desarrollo

Argentina
La Ruta Natural



SINTA

ETI, EYTH, EOH

CNRT
Comisión Nacional de
Regulación del Transporte

ANAC



pre
viaje =



Interacciones



Argentina
La Ruta Natural

Promoción y
Desarrollo



SINTA

ETI, EYTH, EOH



ANAC



pre
viaje =



Ministerio de Turismo y Deportes Argentina

Dirección Nacional de Mercados y Estadística
SUBSECRETARÍA DE DESARROLLO ESTRATÉGICO