



CST-A

Cuenta Satélite de
Turismo de la Argentina

TIERRA DEL FUEGO
14 de junio 2022

SINTA
Sistema de Información
Turística de la Argentina

CST-A

Cuenta Satélite de
Turismo de la Argentina

CST-A

Cuenta Satélite de
Turismo de la Argentina

DNME
Dirección Nacional de Mercados y Estadística
SUBSECRETARÍA DE DESARROLLO ESTRATÉGICO



Ministerio de
Turismo y Deportes
Argentina



Instituto Nacional de
Estadística y Censos
República Argentina

CST-A

Cuenta Satélite de Turismo de la Argentina

MARCO METODÓLOGICO

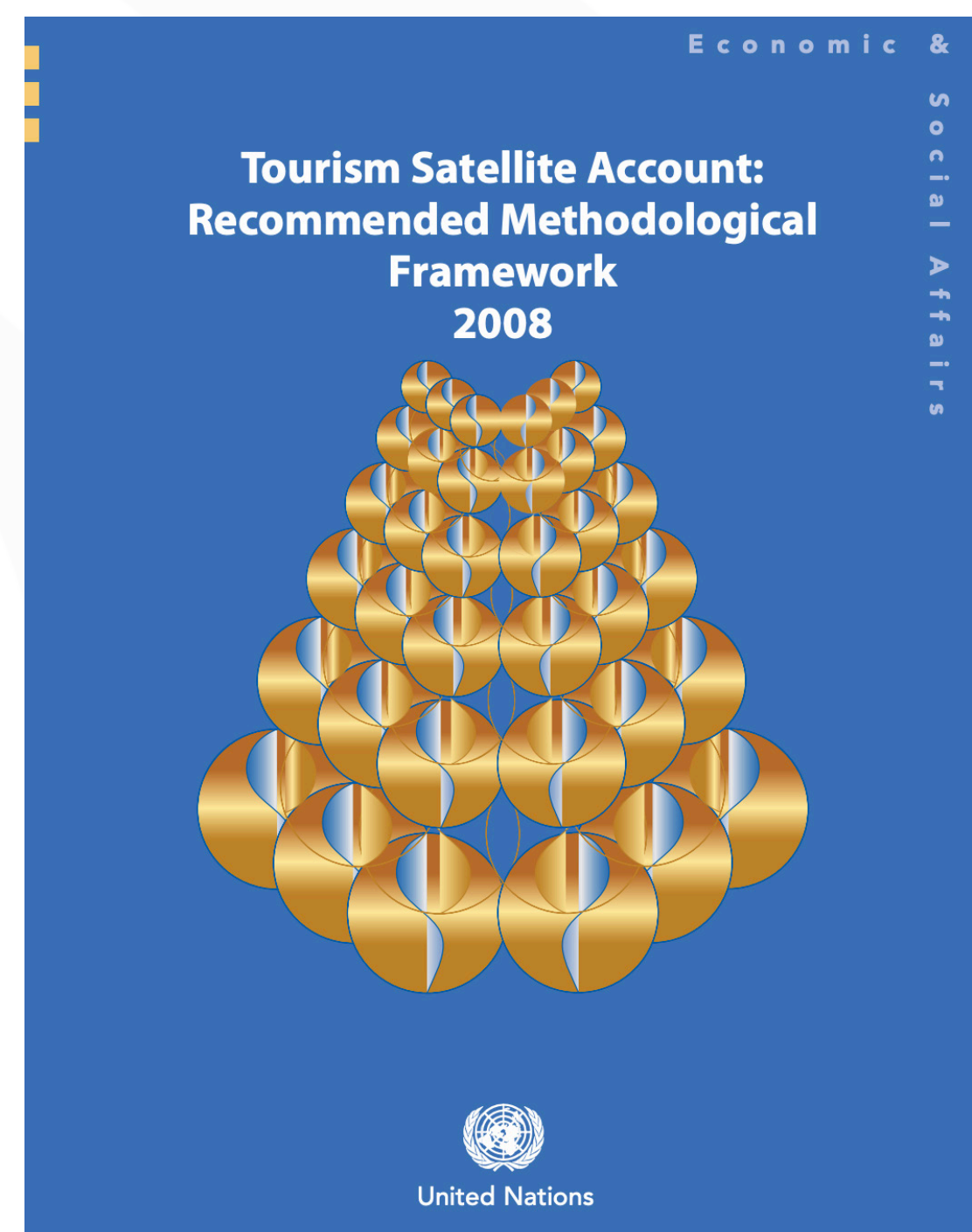


Ministerio de Turismo y Deportes Argentina



Instituto Nacional de Estadística y Censos República Argentina

OMT 2008




EL CAMINO HACIA LA CST-A

Estadísticas básicas



ETI: Inicio del relevamiento continuo.
Ezeiza, Aeroparque y Puerto de Buenos Aires



EOH: Inicio del
relevamiento continuo
en 17 localidades


2004

EL CAMINO HACIA LA CST-A

Estadísticas básicas




ETI: Inicio del relevamiento continuo.
Ezeiza, Aeroparque y Puerto de Buenos Aires



EOH: Inicio del
relevamiento continuo
en 17 localidades

2004

2006



EOH: 22 nuevas localidades.
39 en total




EVyTH: Primera
estimación puntual

EL CAMINO HACIA LA CST-A

Estadísticas básicas



ETI: Inicio del relevamiento continuo.
Ezeiza, Aeroparque y Puerto de Buenos Aires



EOH: Inicio del
relevamiento continuo
en 17 localidades

2004

2006

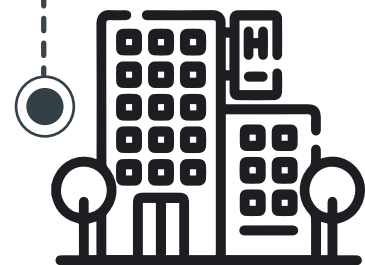
2007



EOH: 22 nuevas localidades.
39 en total



EVyTH: Primera
estimación puntual




EOH: 5 nuevas localidades.
44 en total

EL CAMINO HACIA LA CST-A

Estadísticas básicas



ETI: Inicio del relevamiento continuo.
Ezeiza, Aeroparque y Puerto de Buenos Aires



EOH: Inicio del
relevamiento continuo
en 17 localidades

2004

2006

2007


2009



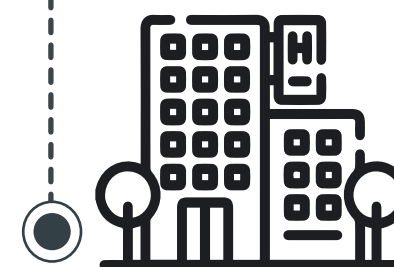
EOH: 22 nuevas localidades.
39 en total



EVyTH: Primera
estimación puntual



EOH: 5 nuevas localidades.
44 en total




EOH: 5 nuevas localidades.
49 en total

EL CAMINO HACIA LA CST-A

Estadísticas básicas



ETI: Inicio del relevamiento continuo.
Ezeiza, Aeroparque y Puerto de Buenos Aires



EOH: Inicio del
relevamiento continuo
en 17 localidades


2004

2006

2007

2009

2010



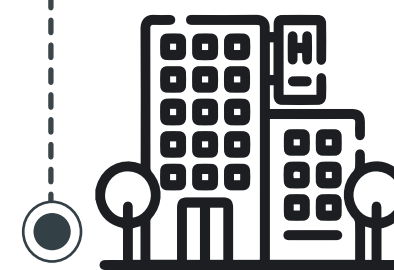
EOH: 22 nuevas localidades.
39 en total



EVyTH: Primera
estimación puntual



EOH: 5 nuevas localidades.
44 en total



EOH: 5 nuevas localidades.
49 en total




ETI: se suman un nuevo paso,
Aeropuerto de Córdoba.

EL CAMINO HACIA LA CST-A

Estadísticas básicas



ETI: Inicio del relevamiento continuo.
Ezeiza, Aeroparque y Puerto de Buenos Aires



EOH: Inicio del
relevamiento continuo
en 17 localidades



EVyTH: Inicio del
relevamiento continuo
en 33 aglomerados

2004


2006

2007

2009

2010


2012



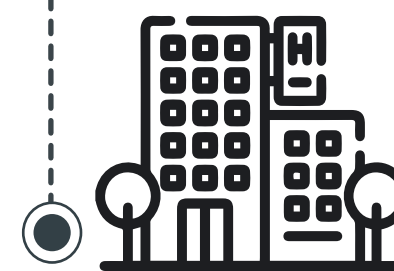
EOH: 22 nuevas localidades.
39 en total



EVyTH: Primera
estimación puntual



EOH: 5 nuevas localidades.
44 en total



EOH: 5 nuevas localidades.
49 en total




ETI: se suman un nuevo paso,
Aeropuerto de Córdoba.

EL CAMINO HACIA LA CST-A

Estadísticas básicas



ETI: Inicio del relevamiento continuo.
Ezeiza, Aeroparque y Puerto de Buenos Aires



EOH: Inicio del relevamiento continuo en 17 localidades



EVyTH: Inicio del relevamiento continuo en 33 aglomerados

2004

2006


2007

2009

2010

2012

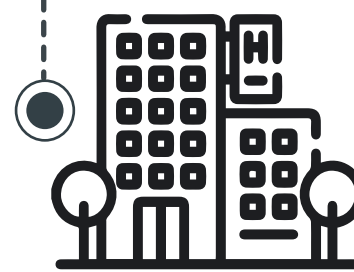
2016



EOH: 22 nuevas localidades.
39 en total



EVyTH: Primera estimación puntual



EOH: 5 nuevas localidades.
44 en total



EOH: 5 nuevas localidades.
49 en total



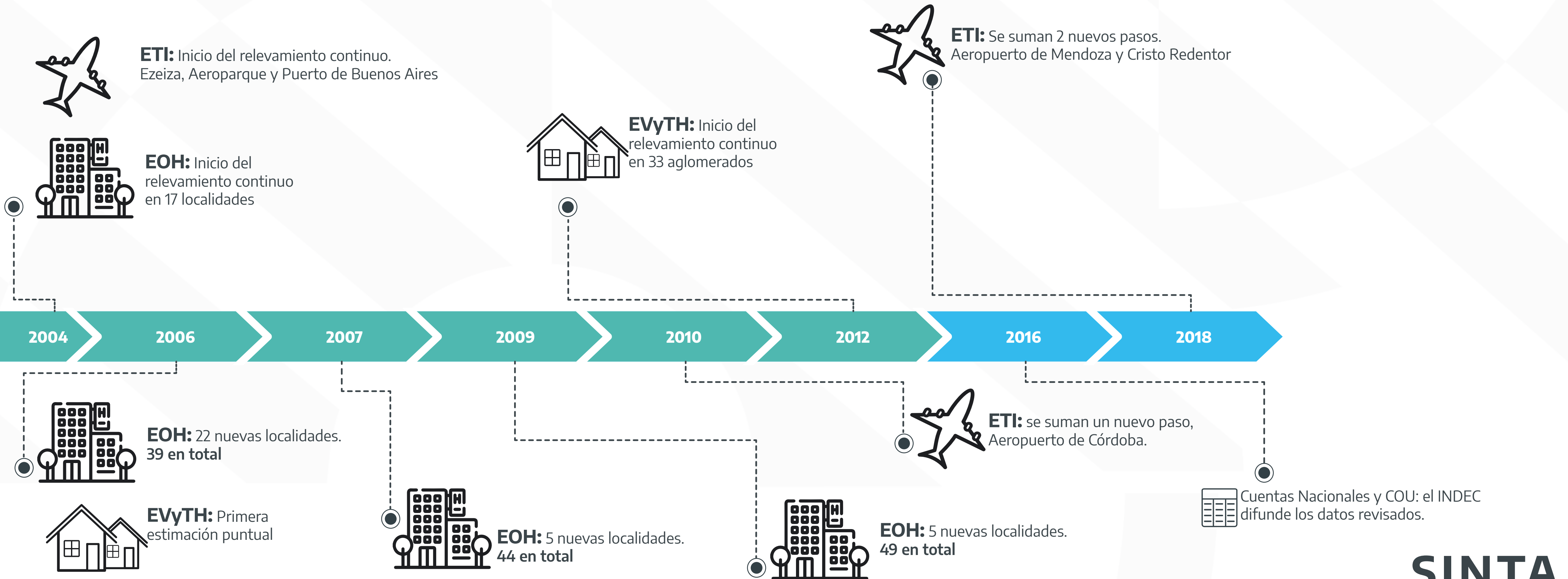
ETI: se suman un nuevo paso,
Aeropuerto de Córdoba.



Cuentas Nacionales y COU: el INDEC difunde los datos revisados.

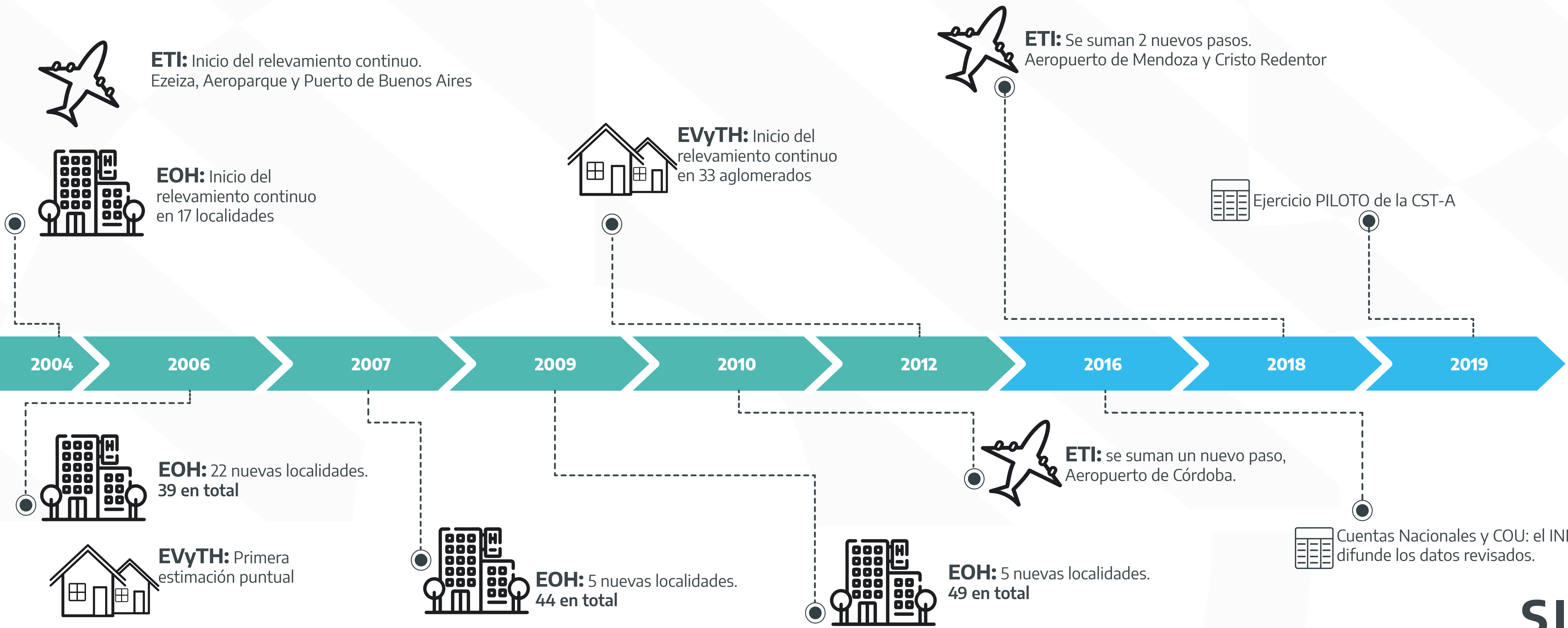
EL CAMINO HACIA LA CST-A

Estadísticas básicas



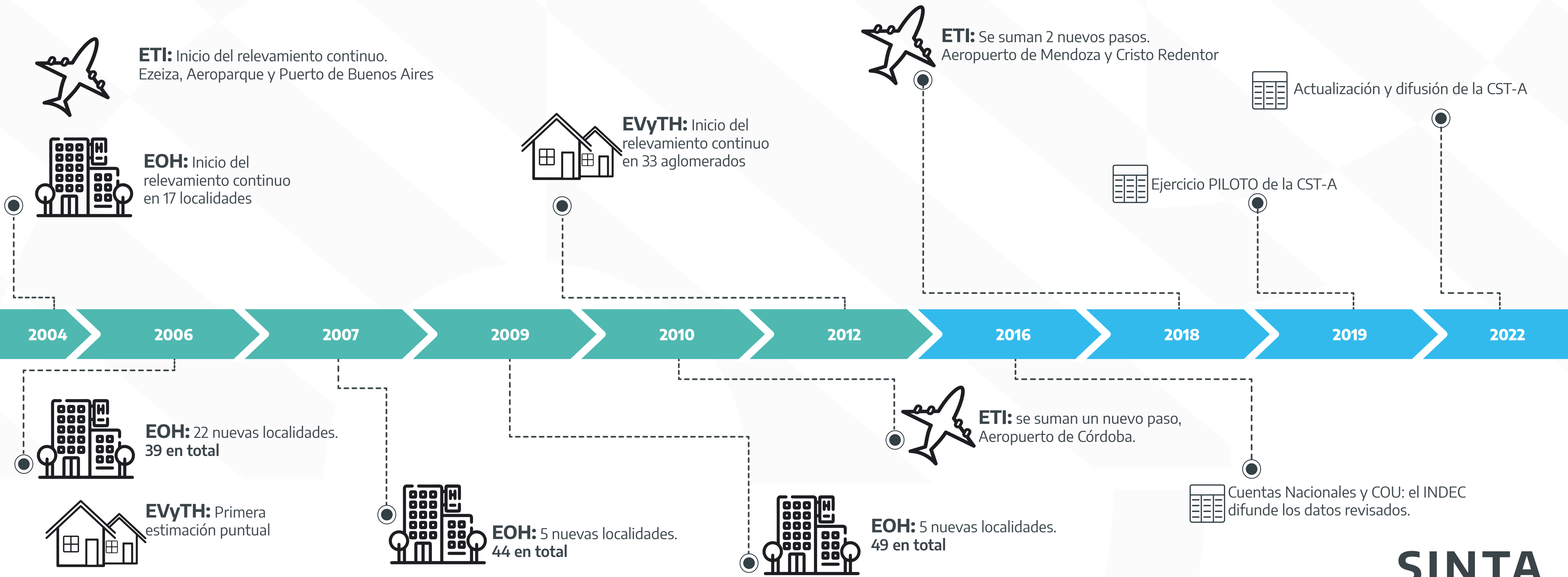
EL CAMINO HACIA LA CST-A

Estadísticas básicas

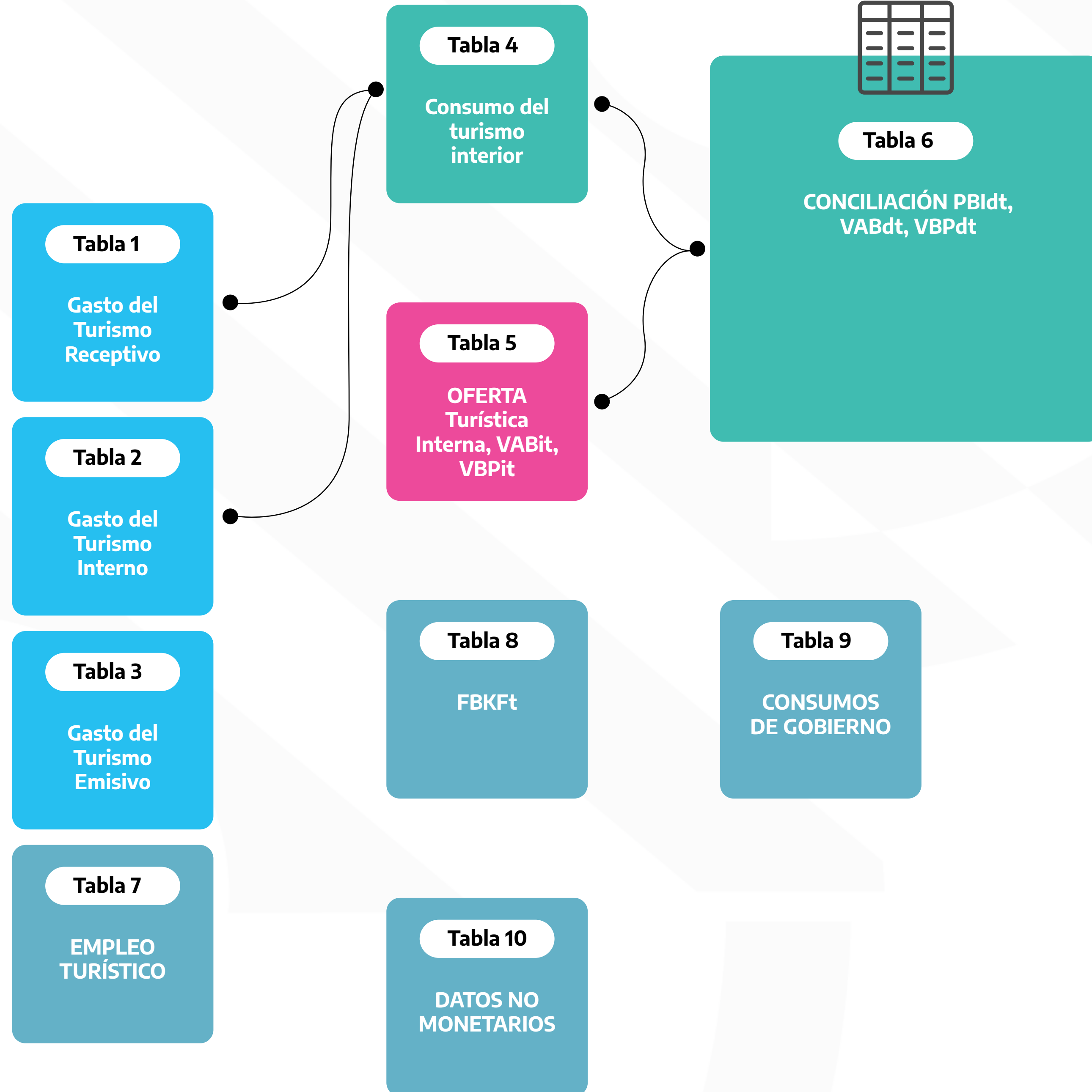
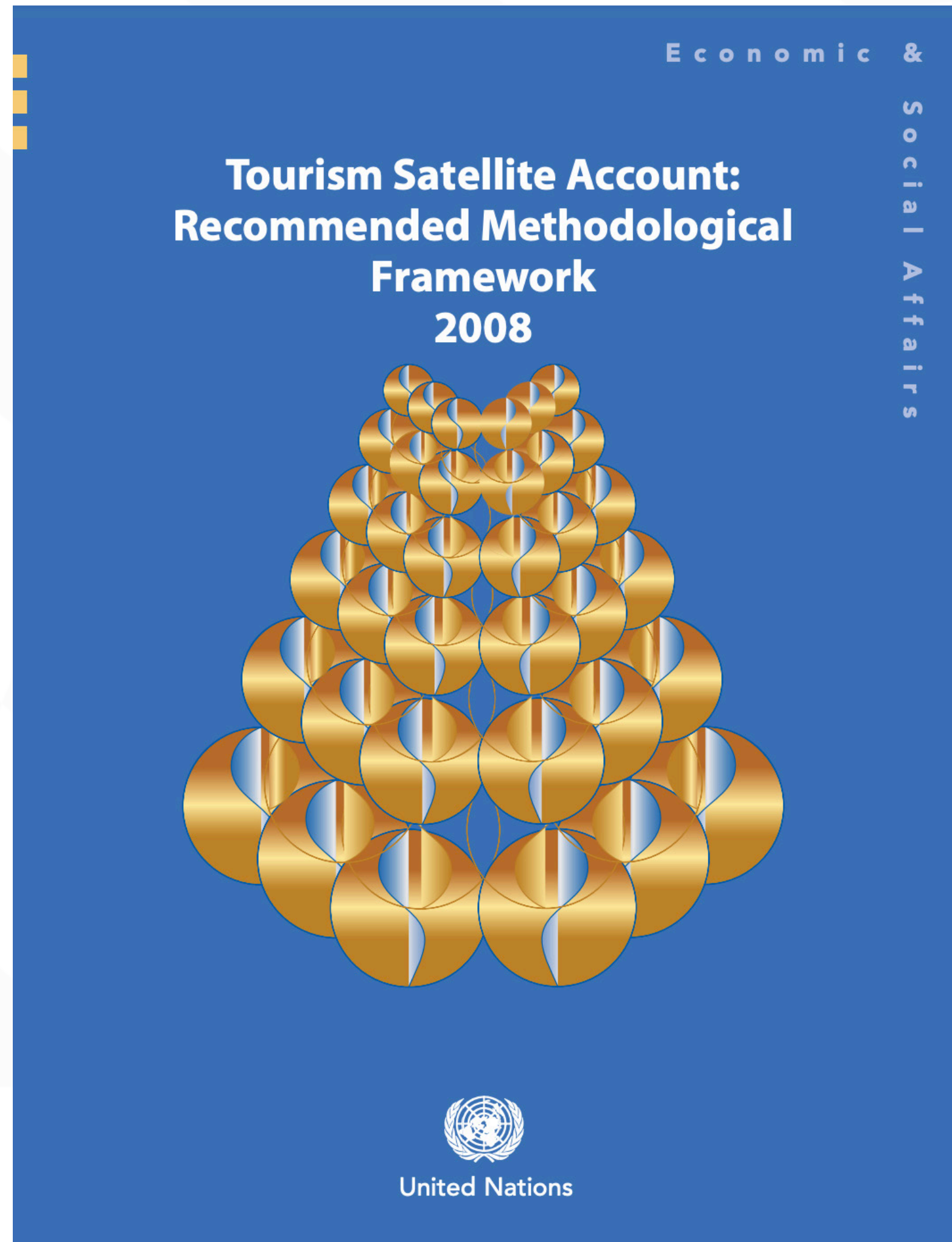


EL CAMINO HACIA LA CST-A

Estadísticas básicas

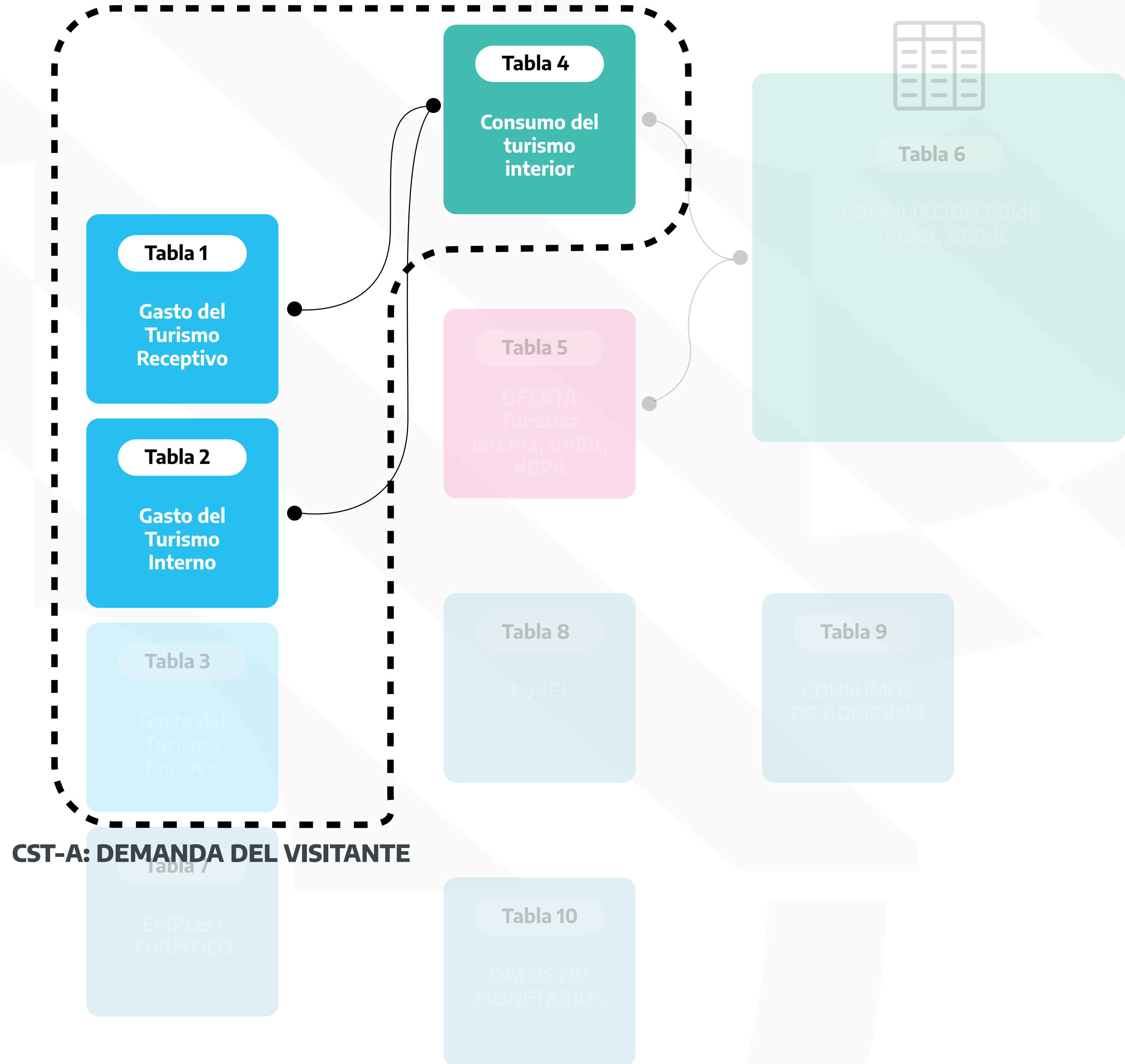


TABLAS RECOMENDADAS



TABLAS ELABORADAS

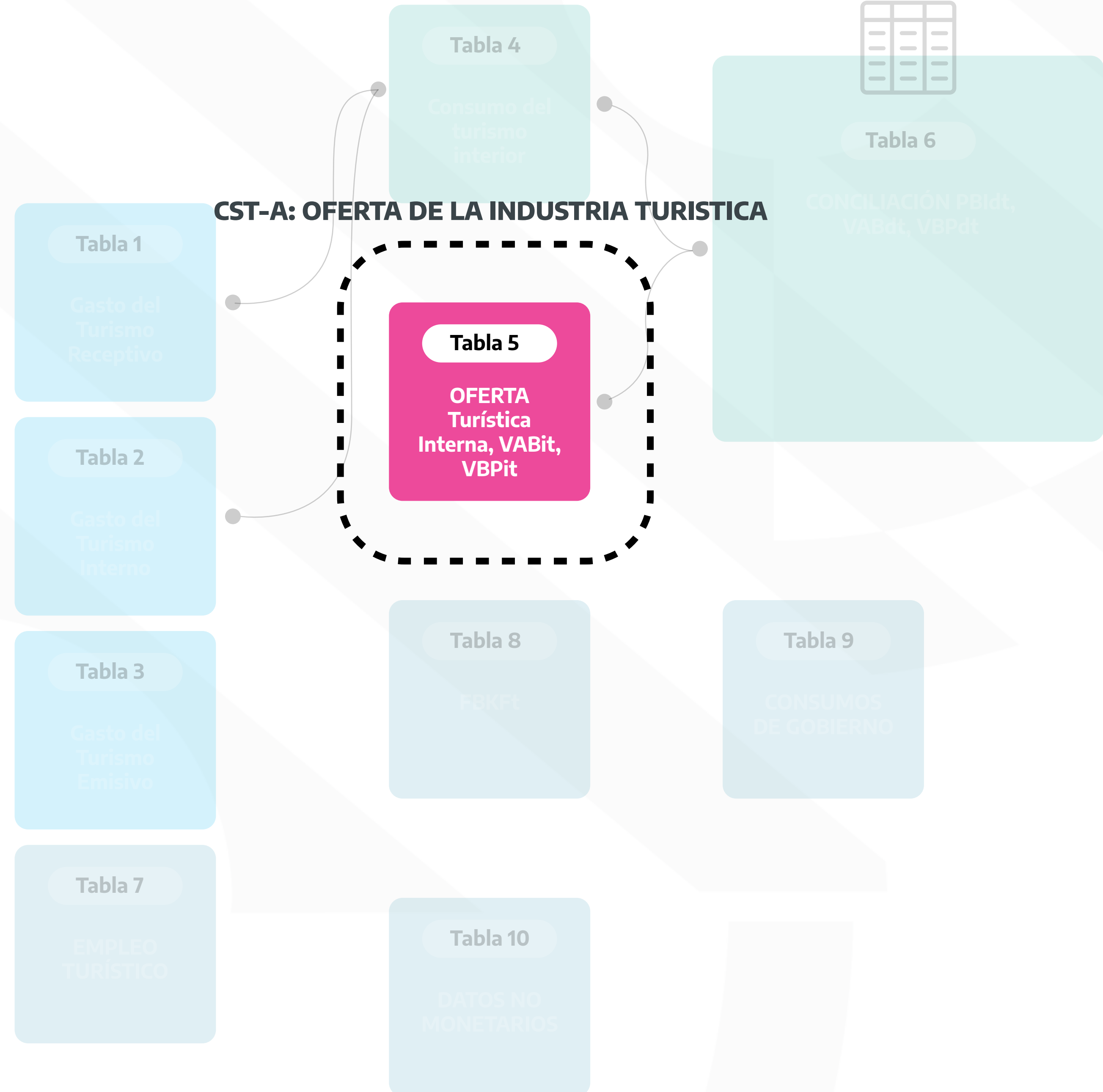
CST-A Cuenta Satélite de Turismo de la Argentina



TABLAS ELABORADAS

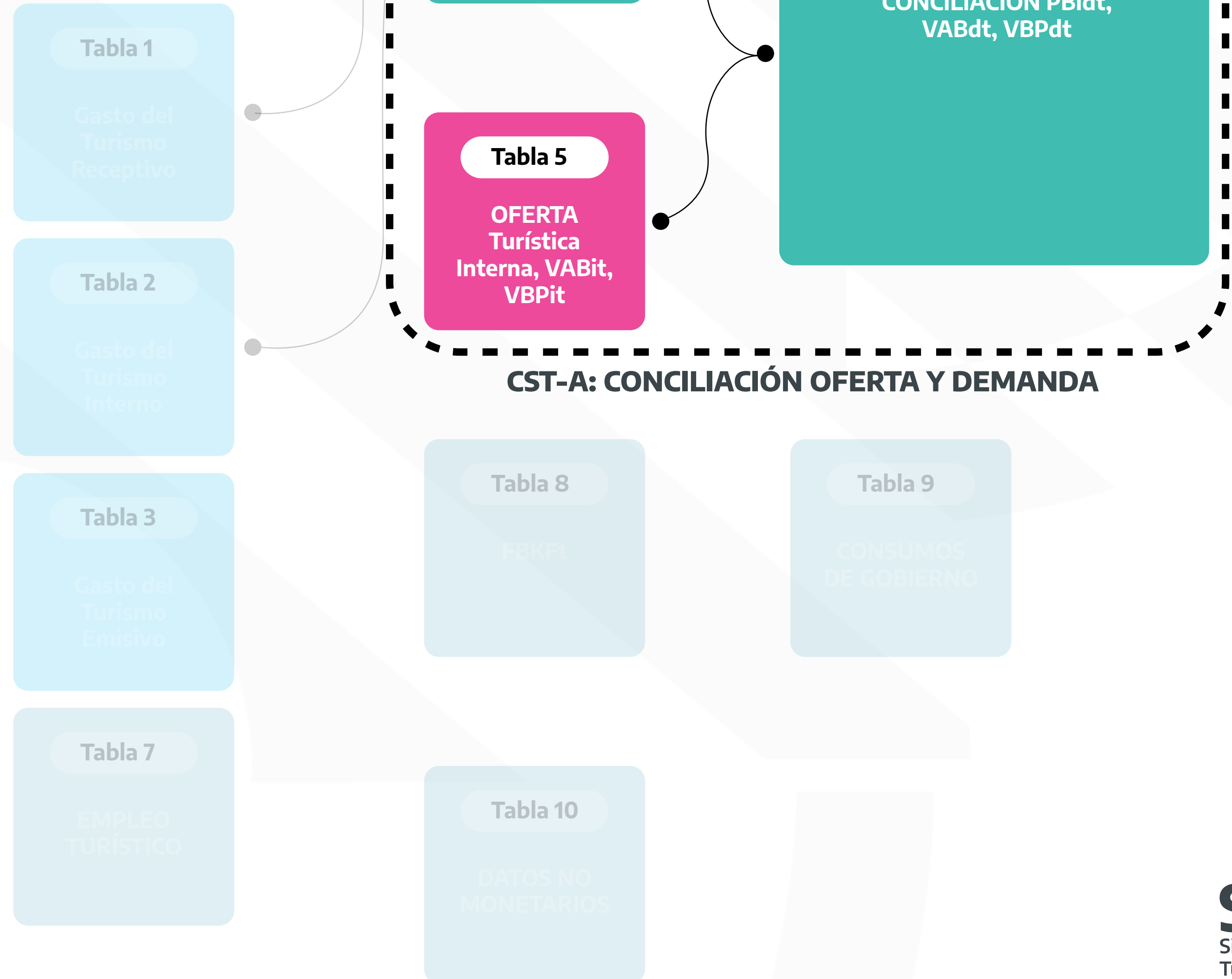
CST-A

Cuenta Satélite de
Turismo de la Argentina



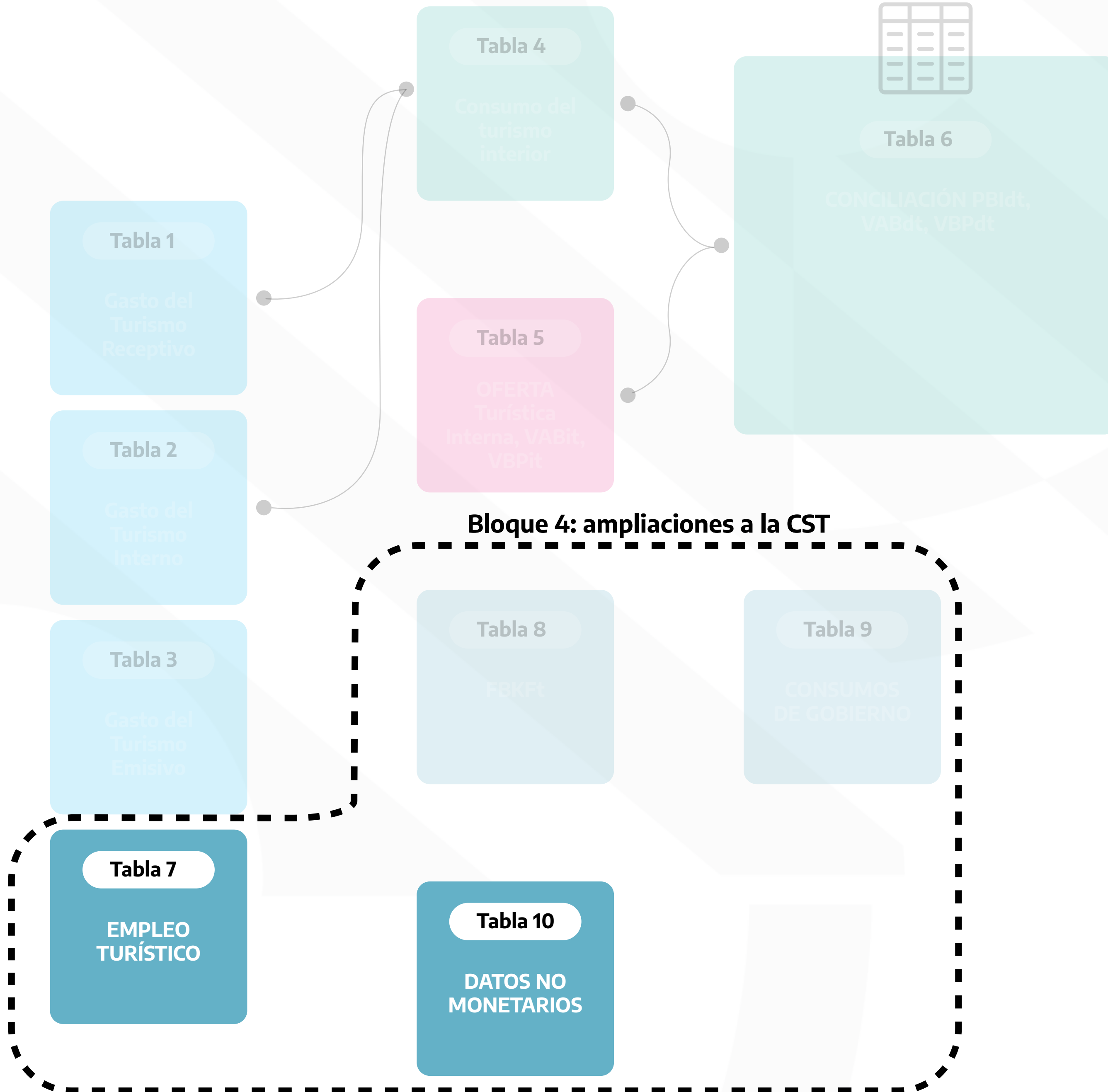
TABLAS ELABORADAS

CST-A Cuenta Satélite de Turismo de la Argentina



TABLAS ELABORADAS

CST-A Cuenta Satélite de Turismo de la Argentina



ETAPA 01

Estimación de la base 2004

**Cronograma
2021-2022**

ETAPA 01

Estimación de la base 2004

ETAPA 02

Estimación de la serie 2016-2019

**Cronograma
2021-2022**

ETAPA 01

Estimación de la base 2004

ETAPA 02

Estimación de la serie 2016-2019

ETAPA 03 (en proceso)

- Actualización de 2019 (con COU)
- Estimación provisoria de 2020 y 2021

**Cronograma
2021-2022**

ETAPA 01

Estimación de la base 2004

ETAPA 02

Estimación de la serie 2016-2019

ETAPA 03 (en proceso)

- Actualización de 2019 (con COU)
- Estimación provisoria de 2020 y 2021

OTRAS LÍNEAS DE TRABAJO

- Estimaciones evolución en cantidades (a precios constantes)
- Estimar el consumo colectivo turístico (AAPP)
- Ampliar la contribución (efectos indirectos e inducidos)
- Elaborar modelos de simulación de impactos de políticas.

**Cronograma
2021-2022**



CST-A

Cuenta Satélite de
Turismo de la Argentina

PRINCIPALES RESULTADOS

PRINCIPALES RESULTADOS SERIE 2004, 2016 A 2019

PARTICIPACIÓN DEL TURISMO EN LA ECONOMÍA. PBI Directo turístico

Producto Interno Bruto directo turístico

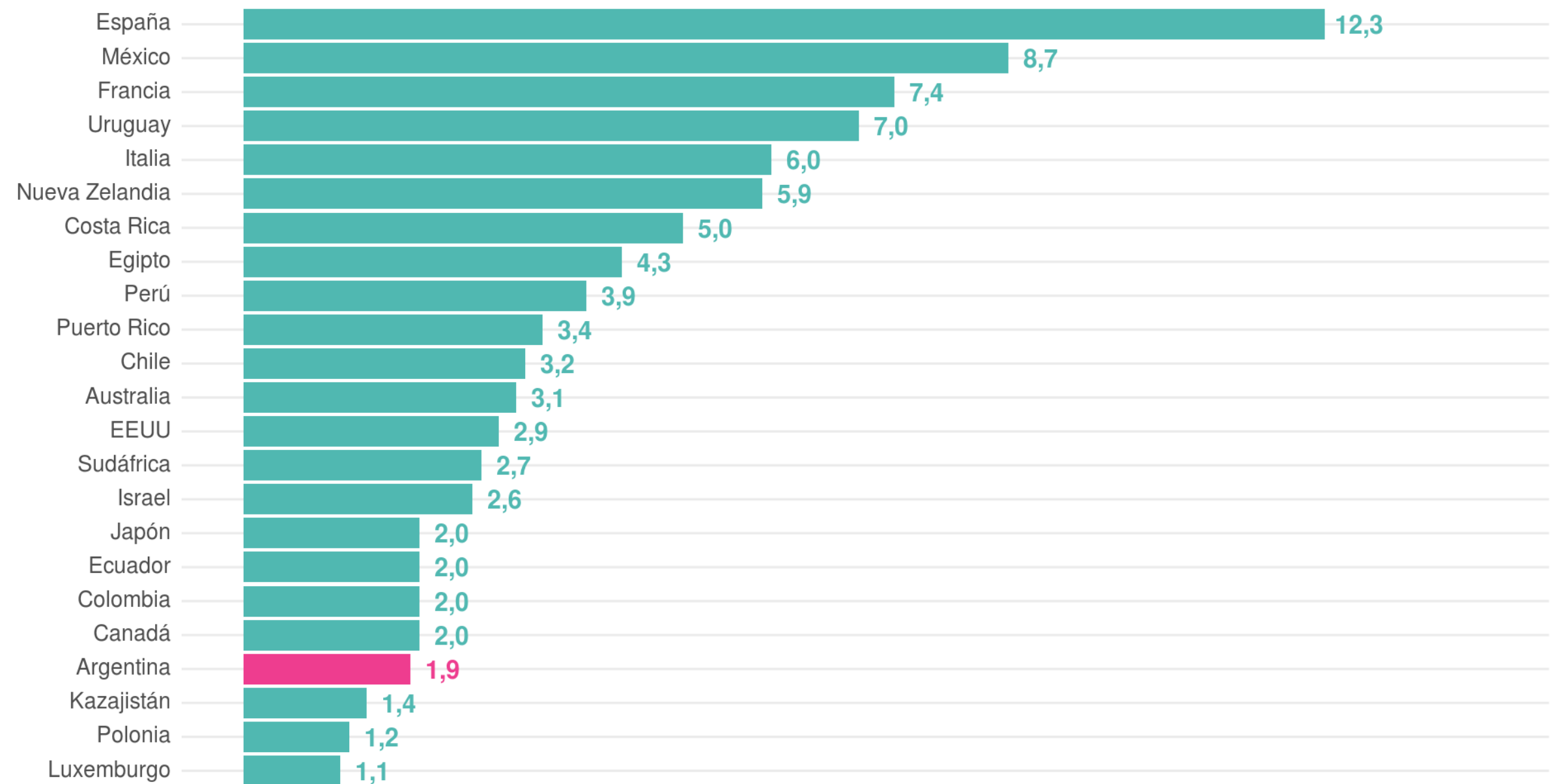
En millones de pesos corrientes y participación sobre economía total. Años 2004 y 2016-2019

	2004	2016	2017	2018	2019
PIB directo turístico	10.168	157.789	211.74	271.273	413.482
PIB economía total	485.115	8.228.160	10.660.228	14.744.811	21.802.256
(%) PIBDT / PIB	2,1	1,9	2,0	1,8	1,9

Fuente: Ministerio de Turismo y Deportes. Instituto Nacional de Estadística y Censos

PIB directo turístico

Porcentaje del PIB total. Publicación más reciente (2017-2019)



PRINCIPALES RESULTADOS SERIE 2004, 2016 A 2019

VALOR AGREGADO BRUTO DIRECTO TURÍSTICO

Valor Agregado Bruto directo turístico

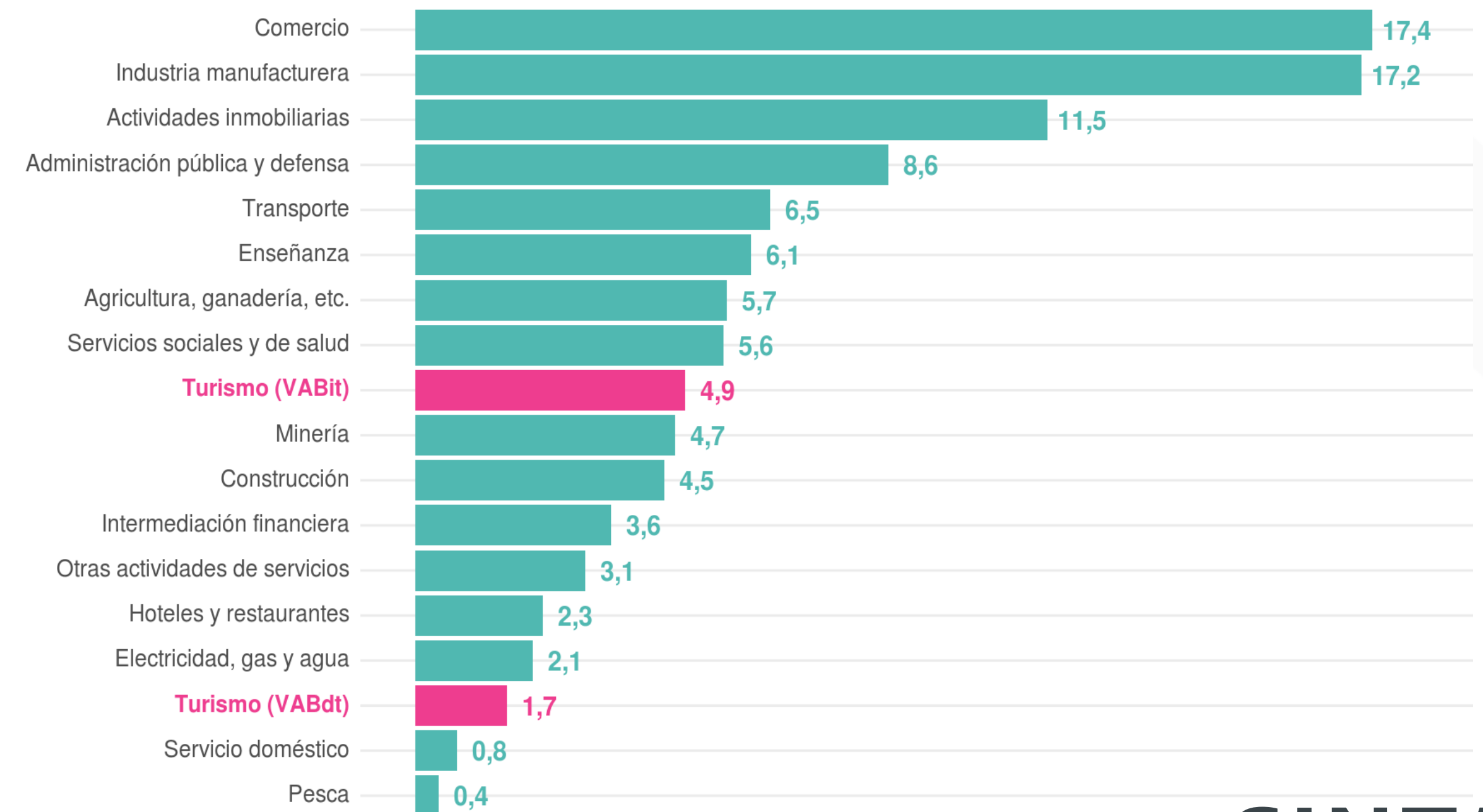
En millones de pesos corrientes y participación sobre economía total. Años 2004 y 2016-2019

	2004	2016	2017	2018	2019
VAB directo turístico	8.273	123.356	164.464	208.401	306.153
VAB economía total	412.427	6.947.933	8.993.361	12.478.124	18.340.548
(%) VABDT / VAB	2,0	1,8	1,8	1,7	1,7

Fuente: Ministerio de Turismo y Deportes. Instituto Nacional de Estadística y Censos

Valor Agregado Bruto

Porcentaje del VAB total. Año 2019



PRINCIPALES RESULTADOS SERIE 2004, 2016 A 2019

EMPLEO EN LA INDUSTRIA TURÍSTICA

Puestos de trabajo en las industrias características del turismo

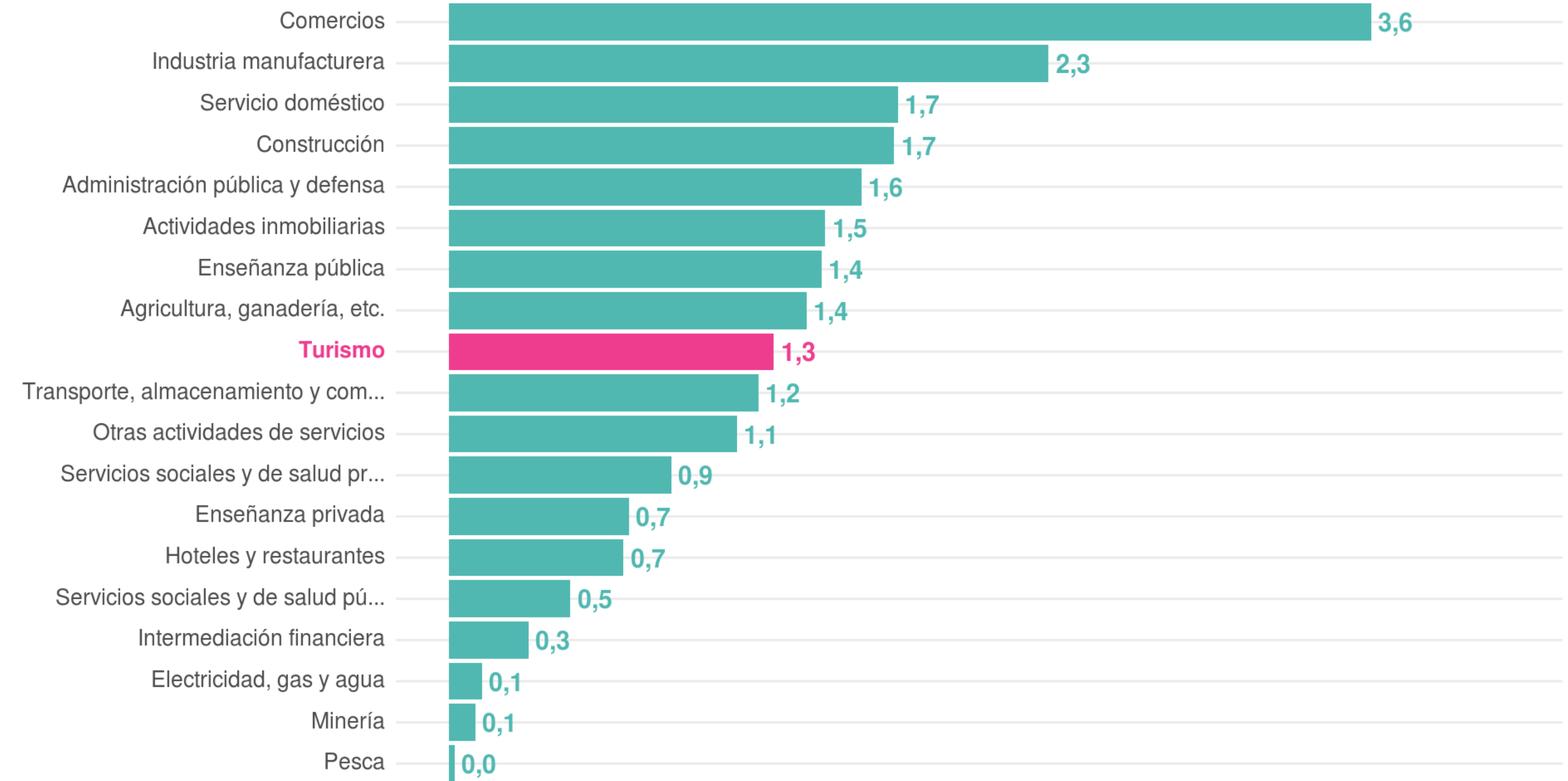
En miles y participación sobre economía total. Años 2004 y 2016-2019

	2004	2016	2017	2018	2019
Empleo industrias turísticas	931	1.246	1.274	1.271	1.260
Empleo economía total	14.911	20.020	20.345	20.573	20.855
(%) Empleo IT / Empleo	6,2	6,2	6,3	6,2	6,0

Fuente: Ministerio de Turismo y Deportes. Instituto Nacional de Estadística y Censos

Empleo por sector

Puestos de trabajo (millones). Año 2019





SINTA

Sistema de Información
Turística de la Argentina

DIFUSIÓN

<https://www.yvera.tur.ar/sinta/>

Inicio

SINTA

SISTEMA DE INFORMACION TURISTICA DE LA ARGENTINA



Bítacora



Informes



Datos Abiertos



Armonización



Tableros



Calendario



Cuenta Satélite de
Turismo



Provincias

Cuadros estadísticos e informes

[Inicio](#) / [SINTA](#) / [Informes](#)

CUENTA SATELITE DE TURISMO

La Cuenta Satélite de Turismo de Argentina (CST-A) proporciona el marco para la medición de la contribución del sector turístico a la economía y sus interrelaciones con el resto de las actividades. Para la elaboración de la CST, se analizan en forma pormenorizada todos los aspectos de la demanda de bienes y servicios asociados con el turismo, al establecer la vinculación real con la oferta de dichos bienes y servicios dentro de la economía y al describir cómo interactúa esa oferta con otras actividades económicas.



Cuadros estadísticos

 [CST-A 2004 Tablas](#)

 [CST-A 2018 Tablas](#)

 [CST-A. Cuadros. Serie 2004, 2016-2019](#)

[Ver todos los cuadros](#)



Informes técnicos

 [CST-A. Serie 2004 y 2016 a 2019](#)

 [CST-A. Metodología de estimación](#)

[Ver todos los informes](#)

SINTA

Sistema de Información
Turística de la Argentina

www.yvera.tur.ar/sinta/

Dirección Nacional de Mercados y Estadística
SUBSECRETARÍA DE DESARROLLO ESTRATÉGICO



Ministerio de
Turismo y Deportes
Argentina