



# Ortschaften- und Siedlungsverzeichnis Kanton Thurgau

Ausgabe 2012

# ***Ortschaften- und Siedlungsverzeichnis***

*Kanton Thurgau*

*Ausgabe 2012*

## Vorwort

Liebe Benutzerin, lieber Benutzer des Ortschaften- und Siedlungsverzeichnisses

In welcher Politischen Gemeinde liegt die Siedlung Froberg? Wie viele Menschen leben dort und wo besuchen die Kinder die Schule? Wie lautet der postalische Bestimmungsort?

Antworten auf diese und weitere Fragen finden Sie in der neuen Ausgabe des Ortschaften- und Siedlungsverzeichnisses.

Hier finden Sie 2'266 Dörfer, Weiler, Höfe oder Stadtteile von Aach bis Zwickyhof. Diese sind prägende Landschaftselemente und widerspiegeln die vielfältige Siedlungsstruktur des Kantons Thurgau.

Erstmals wurde ein über das ganze Kantonsgebiet einheitlicher Siedlungsbegriff definiert und angewandt. Im Vergleich zu früheren Ausgaben werden deshalb deutlich mehr Siedlungen aufgeführt. Ebenfalls in das Verzeichnis mit einbezogen sind die Bevölkerungsdaten der Volkszählung 2010 des Bundesamtes für Statistik.

Nebst der gedruckten Publikation ist das Verzeichnis auch elektronisch verfügbar ([www.statistik.tg.ch](http://www.statistik.tg.ch) -> Verzeichnisse). Ab dem ersten Halbjahr 2013 wird zudem ein interaktiver Themenatlas mit weiteren Merkmalen zu den Siedlungen und Ortschaften auf [www.statistik.tg.ch](http://www.statistik.tg.ch) aufrufbar sein.

Die Daten und Angaben im Ortschaften- und Siedlungsverzeichnis wurden durch die Dienststelle für Statistik zusammengestellt. Zur Entstehung des Werkes haben auch die Gemeindeverwaltungen, die Evangelische und Katholische Landeskirche, das Amt für Geoinformation sowie das Amt für Volksschule wesentlich beigetragen. Für ihre wertvolle Unterstützung danken wir herzlich.

Frauenfeld, im Dezember 2012  
Dienststelle für Statistik des Kantons Thurgau

### Impressum

Herausgeber und Redaktion	Dienststelle für Statistik des Kantons Thurgau, Zürcherstrasse 177, 8510 Frauenfeld, <a href="http://www.statistik.tg.ch">www.statistik.tg.ch</a> ; David Gallati, Telefon 052 724 23 86, <a href="mailto:david.gallati@tg.ch">david.gallati@tg.ch</a>
Bildnachweis	Umschlag: Gündelhart, Seite 8: Steckborn, Seite 9: Steinegg, Seite 76: Gottlieben, Seite 105: Diessenhofen (Fotos: David Gallati)
Bezugsquelle	Büromaterial-, Lehrmittel- und Drucksachenzentrale des Kantons Thurgau, <a href="http://www.bldz.tg.ch">www.bldz.tg.ch</a> , Telefon 052 724 30 50, Artikel-Nr.: 01.045
Gestaltung	Joss & Partner Werbeagentur AG, Weinfelden
Druckerei	DKD AG, Schönenberg Ausgabe 2012 Das Ortschaften- und Siedlungsverzeichnis Kanton Thurgau ist elektronisch verfügbar unter <a href="http://www.statistik.tg.ch">www.statistik.tg.ch</a> (-> Verzeichnisse)

**Hinweis:** Die Schreibweise der Ortschafts- und Siedlungsnamen gilt als provisorischer Stand. Bis Ende 2014 läuft ein Auflageverfahren, bei dem die betroffenen Personen und die Gemeinden zur Namensschreibweise Stellung nehmen können.

## Inhaltsverzeichnis

Der Kanton Thurgau im Überblick	6
Einleitung	8

### I Ortschaften und Siedlungen nach Bezirken und Politischen Gemeinden 9

<b>Bezirk Arbon</b>	<b>10</b>		
Amriswil	11	Matzingen	28
Arbon	12	Müllheim	29
Dozwil	12	Neunforn	30
Egnach	13	Pfyn	30
Hefenhofen	14	Schlatt	31
Horn	15	Steckborn	32
Kesswil	15	Stettfurt	32
Roggwil	16	Thundorf	33
Romanshorn	17	Uesslingen-Buch	34
Salmsach	17	Wagenhausen	35
Sommeri	17	Warth-Weiningen	36
Uttwil	17		
		<b>Bezirk Kreuzlingen</b>	<b>37</b>
		Altnau	38
<b>Bezirk Frauenfeld</b>	<b>19</b>	Bottighofen	38
Basadingen-Schlattingen	20	Ermatingen	38
Berlingen	20	Gottlieben	39
Diessenhofen	20	Güttingen	39
Eschenz	21	Kemmental	40
Felben-Wellhausen	22	Kreuzlingen	41
Frauenfeld	22	Langrickenbach	41
Gachnang	23	Lengwil	42
Herdern	24	Münsterlingen	43
Homburg	25	Raperswil	43
Hüttlingen	26	Salenstein	44
Hüttwil	27	Tägerwil	44
Mammern	28	Wäldi	45

<b>Bezirk Münchwilen</b>	<b>46</b>	<b>Bezirk Weinfelden</b>	<b>58</b>
Aadorf	47	Affeltrangen	59
Bettwiesen	47	Amlikon-Bissegg	59
Bichelsee-Balterswil	48	Berg	60
Braunau	49	Birwinken	61
Eschlikon	50	Bischofszell	61
Fischingen	50	Bürglen	63
Lommis	53	Bussnang	63
Münchwilen	54	Erlen	65
Rickenbach	54	Hauptwil-Gottshaus	65
Sirnach	54	Hohentannen	67
Tobel-Tägerschen	56	Kradolf-Schönenberg	68
Wängi	56	Märstetten	69
Wil	57	Schönholzerswil	70
		Sulgen	71
		Weinfelden	71
		Wigoltingen	72
		Wuppenau	73
		Zihlschlacht-Sitterdorf	74

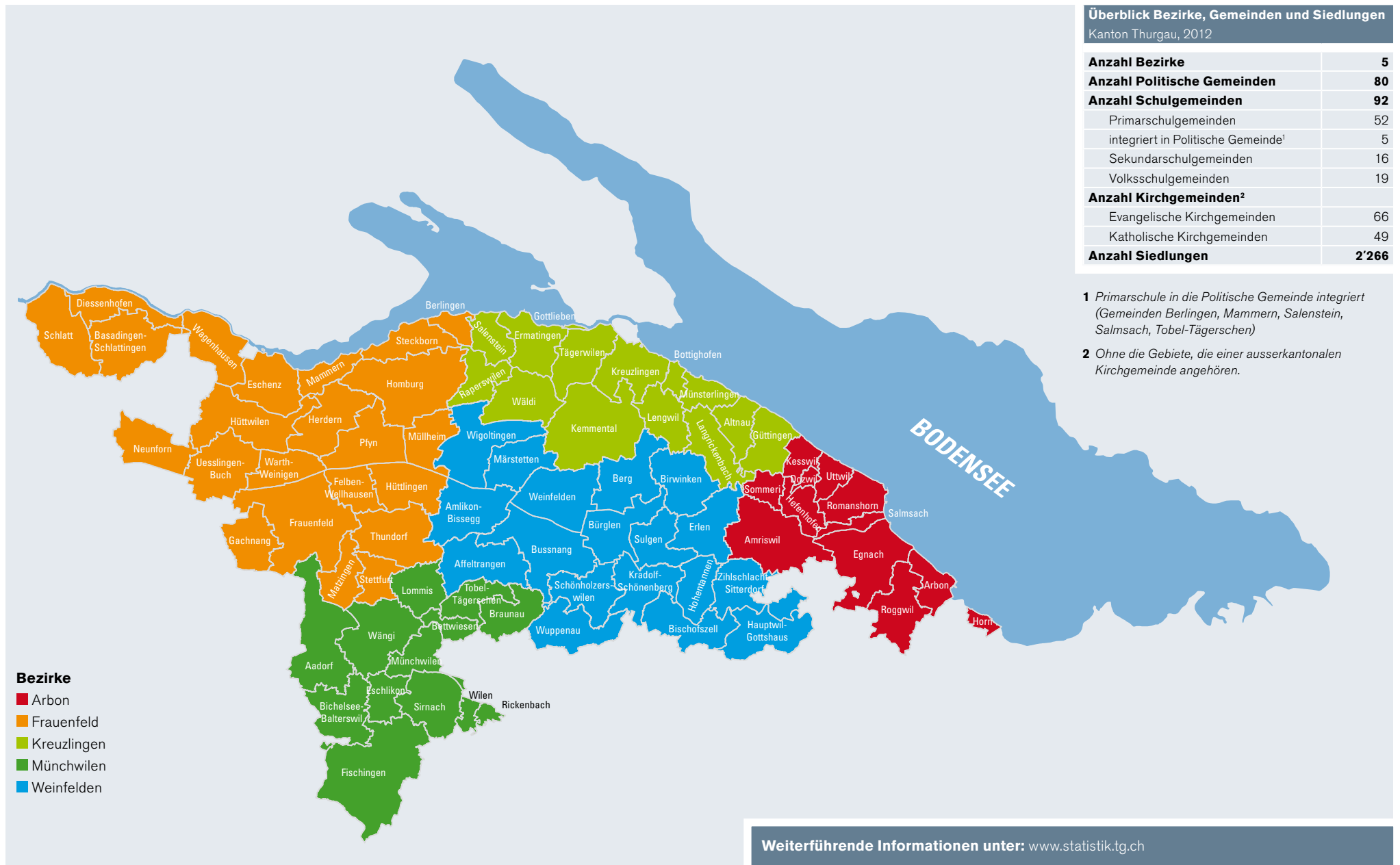
### II Alphabetisches Ortschaften- und Siedlungsverzeichnis 76

### III Politische Gemeinden, Schul- und Kirchengemeinden 105

Politische Gemeinden	106	Evangelische Kirchengemeinden	110
Primarschulgemeinden	108	Katholische Kirchengemeinden	111
Sekundarschulgemeinden	109		
Volksschulgemeinden	109		

**Hinweis:** Über die Webseite [www.statistik.tg.ch](http://www.statistik.tg.ch) (-> Verzeichnisse) sind zusätzliche Merkmale zu den Ortschaften und Siedlungen mit aktuellem Datenstand verfügbar.

# Der Kanton Thurgau im Überblick





### Was gilt als Siedlung?

Das vorliegende Verzeichnis ist mit insgesamt 2'266 Siedlungen wesentlich umfangreicher als sein Vorgänger aus dem Jahr 2005. Zum ersten Mal wurde ein über das ganze Kantonsgebiet einheitlicher Siedlungsbegriff definiert und angewandt. Dabei werden in der Regel Wohngebäude jeweils zu einer Siedlung zusammengefasst, wenn sie weniger als 100 bis 150 Meter voneinander entfernt liegen. Als trennende Elemente werden zudem Höhenunterschiede, Wasserläufe, Bahngeleise oder Strassen berücksichtigt; als verbindende Elemente gelten Verkehrsmöglichkeiten wie Brücken oder Unterführungen.

### Was finde ich wo?

Das Ortschaften- und Siedlungsverzeichnis gliedert sich in drei Teile. Im **ersten Teil** sind die Siedlungen und Ortschaften bezirksweise nach Politischen Gemeinden aufgelistet. Dazu angegeben sind jeweils die Bevölkerungszahl 2010, der postalische Bestimmungsort sowie die Zugehörigkeit zur Primar- und Sekundarschulgemeinde.

Im **zweiten Teil** sind sämtliche Siedlungen und Ortschaften in alphabetischer Reihenfolge angeordnet. Zudem ist die Zugehörigkeit zur Politischen Gemeinde und zum Bezirk angegeben.

Eine Übersicht über die Politischen Gemeinden, die Schul- und Kirchengemeinden sowie deren Bevölkerungszahlen beinhaltet der **dritte Teil**.

## I Ortschaften und Siedlungen nach Bezirken und Politischen Gemeinden



Im Teil I des Verzeichnisses sind die Thurgauer Siedlungen bezirksweise nach Politischen Gemeinden aufgeführt. Zu jeder Siedlung werden die Einwohnerzahl per Ende 2010 gemäss Volkszählung (Registererhebung STATPOP) des Bundesamts für Statistik, die Postleitzahl und der postalische Ort sowie die Schulgemeinden angegeben.

### Hinweise zur Schreibweise und Sortierung der Siedlungsnamen:

Umlaute werden bei der alphabetischen Einordnung ignoriert (z. B. «ä» wird einem «a» gleichgesetzt).

Mehrteilige Namen werden in der Regel in einem Wort geschrieben und entsprechend alphabetisch eingeordnet (z. B. Niederaach). Siedlungs-

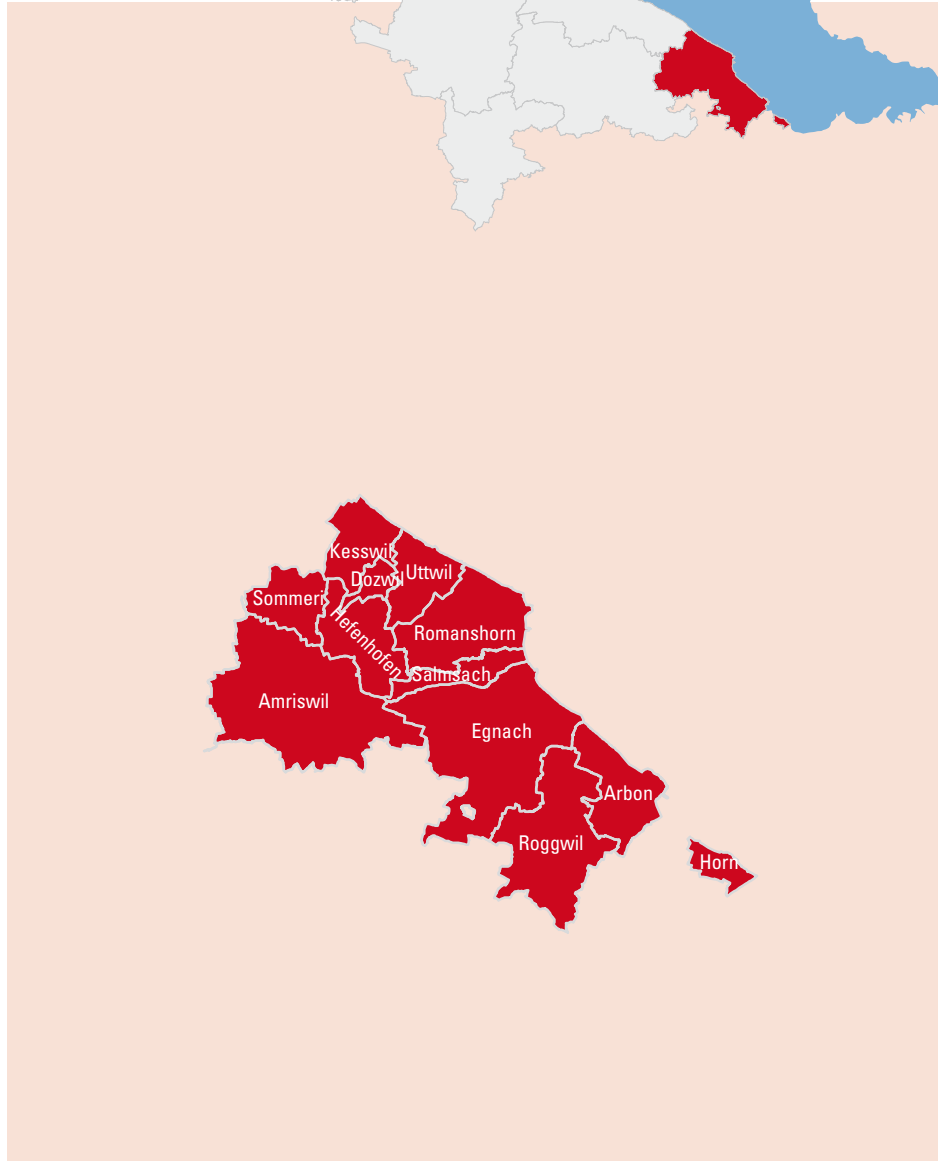
namen mit einer Präposition zur Kennzeichnung eines Ortes werden getrennt aber in gewohnter Reihenfolge geschrieben (z. B. Im Rain). Hingegen wird bei Namen mit separatem, eigenständigem Zusatz der Zusatz dem Hauptnamen nachgestellt und mit Komma abgetrennt (z. B. Buhreute, Untere)

Kommt ein Siedlungsname in einer Politischen Gemeinde mehrmals vor, so wird jeweils die nächst grössere Siedlung in der Umgebung in Klammern angegeben (z. B. Wiigarte (Arbon), Wiigarte (Frasnacht)).

Erstreckt sich eine Siedlung über Gemeindegrenzen hinweg, so wird sie in sämtlichen teilhabenden Gemeinden aufgeführt und erhält die Gemeindebezeichnung in Klammern (z. B. Ebnet (Gemeinde Egnach), Ebnet (Gemeinde Roggwil)).

**Hinweis:** Über die Webseite [www.statistik.tg.ch](http://www.statistik.tg.ch) (-> Verzeichnisse) sind zusätzliche Merkmale zu den Ortschaften und Siedlungen mit aktuellem Datenstand verfügbar.

## Bezirk Arbon



**Hinweis:** Über die Webseite [www.statistik.tg.ch](http://www.statistik.tg.ch) (-> Verzeichnisse) sind zusätzliche Merkmale zu den Ortschaften und Siedlungen mit aktuellem Datenstand verfügbar.

Siedlung (Stadt, Dorf, Weiler, Hof)	Bevölkerung <sup>1</sup>	Postalischer Bestimmungsort <sup>2</sup>		Primarschul- gemeinde <sup>3</sup>	Sekundarschul- gemeinde <sup>3</sup>
		PLZ	Ortschaft		
<b>Politische Gemeinde Amriswil</b>					
Almensberg	37	8580	Amriswil	Amriswil	Amriswil
Amriswil	8'262	8580	Amriswil	Amriswil	Amriswil
Bergmüli	11	8580	Amriswil	Amriswil	Amriswil
Biessenhofen	131	8580	Amriswil	Amriswil	Amriswil
Bilche	9	8580	Amriswil	Amriswil	Amriswil
Bismetwis	7	8587	Oberaach	Amriswil	Amriswil
Büelhof	≤3	8587	Oberaach	Amriswil	Amriswil
Bühl	7	8581	Schocherswil	Amriswil	Amriswil
Chöpplishus	103	8580	Amriswil	Amriswil	Amriswil
Ebnet (Niederaach)	4	8587	Oberaach	Amriswil	Amriswil
Ebnet (Schocherswil)	≤3	8581	Schocherswil	Amriswil	Amriswil
Egg	71	8580	Amriswil	Amriswil	Amriswil
Eichmühle	≤3	8587	Oberaach	Amriswil	Amriswil
Gerisgarte	4	8581	Schocherswil	Amriswil	Amriswil
Guggenbühl	≤3	8580	Amriswil	Amriswil	Amriswil
Hagenwil	124	8580	Hagenwil b. Amriswil	Amriswil	Amriswil
Hemmerswil	889	8580	Amriswil	Amriswil	Amriswil
Hölzli	166	8580	Amriswil	Amriswil	Amriswil
Huebhof	8	8580	Amriswil	Amriswil	Amriswil
Hüsli	69	8587	Oberaach	Amriswil	Amriswil
Kronberg	123	8580	Amriswil	Amriswil	Amriswil
Lampersbühl	15	8587	Oberaach	Amriswil	Amriswil
Lochershaus	78	8581	Schocherswil	Amriswil	Amriswil
Mühlebach	638	8580	Amriswil	Amriswil	Amriswil
Neuguét	6	8587	Oberaach	Amriswil	Amriswil
Neuhof	≤3	8580	Amriswil	Amriswil	Amriswil
Niederaach	59	8587	Oberaach	Amriswil	Amriswil
Oberaach (nördlich der Aach)	347	8587	Oberaach	Amriswil	Amriswil
Oberaach (südlich der Aach)	235	8587	Oberaach	Amriswil	Amriswil
Oberau	7	8580	Amriswil	Amriswil	Amriswil
Oberdorf	24	8580	Amriswil	Amriswil	Amriswil
Oberfeld	91	8580	Amriswil	Amriswil	Amriswil
Obermühle	26	8580	Amriswil	Amriswil	Amriswil
Rank	5	8581	Schocherswil	Amriswil	Amriswil
Räuchlisberg	81	8580	Amriswil	Amriswil	Amriswil
Rebhalde	75	8580	Amriswil	Amriswil	Amriswil
Rebhüsli	8	8580	Amriswil	Amriswil	Amriswil
Roor	6	8580	Amriswil	Amriswil	Amriswil
Rüti	55	8580	Amriswil	Amriswil	Amriswil

<sup>1</sup> ständige Wohnbevölkerung per 31.12.2010, gem. BFS, registerbasierte Volkszählung (STATPOP) <sup>2</sup> per November 2012 <sup>3</sup> per November 2012, inkl. Volksschulgemeinden

## Bezirk Arbon

Siedlung (Stadt, Dorf, Weiler, Hof)	Bevölkerung <sup>1</sup>	Postalischer Bestimmungsort <sup>2</sup>		Primarschul- gemeinde <sup>3</sup>	Sekundarschul- gemeinde <sup>3</sup>
		PLZ	Ortschaft		
Sandbreiti	17	8580	Amriswil	Amriswil	Amriswil
Schäggishüsli	≤3	8581	Schocherswil	Amriswil	Amriswil
Schmittewise	≤3	8580	Amriswil	Amriswil	Amriswil
Schocherswil	214	8581	Schocherswil	Amriswil	Amriswil
Schrofe	184	8587	Oberaach	Amriswil	Amriswil
Spitzerüti	20	8580	Amriswil	Amriswil	Amriswil
Underau	4	8580	Hagenwil b. Amriswil	Amriswil	Amriswil
Wachthütte	6	8587	Oberaach	Amriswil	Amriswil

### Politische Gemeinde Arbon

Arbon	7'001	9320	Arbon	Arbon	Arbon
Bergli	1'600	9320	Arbon	Arbon	Arbon
Bleichi	234	9320	Arbon	Arbon	Arbon
Buchhorn	21	9320	Frasnacht	Frasnacht	Arbon
Chratzere	31	9320	Frasnacht	Frasnacht	Arbon
Feile	421	9320	Stachen	Stachen	Arbon
Frasnacht	385	9320	Frasnacht	Frasnacht	Arbon
Hasenwinkel	≤3	9320	Frasnacht	Frasnacht	Arbon
Hellbärtle	≤3	9320	Arbon	Arbon	Arbon
Landquart	17	9320	Arbon	Arbon	Arbon
Lee	181	9320	Stachen	Stachen	Arbon
Mehreiche	423	9320	Arbon	Arbon	Arbon
Neusätz	76	9320	Arbon	Arbon	Arbon
Niederfeld	38	9320	Stachen	Stachen	Arbon
Reben Nord	386	9320	Arbon	Arbon	Arbon
Salwiese	118	9320	Arbon	Arbon	Arbon
Scheidweg	173	9320	Frasnacht	Frasnacht	Arbon
Seemoosriet	839	9320	Arbon	Arbon	Arbon
Speiserlehn	63	9320	Stachen	Stachen	Arbon
Stachen	95	9320	Stachen	Stachen	Arbon
Stacherholz	1'020	9320	Arbon	Arbon	Arbon
Stadelägger	24	9320	Stachen	Stachen	Arbon
Steiniloh (Gemeinde Arbon)	36	9320	Frasnacht	Frasnacht	Arbon
Stelzenacker	246	9320	Frasnacht	Frasnacht	Arbon
Strandboden	≤3	9320	Frasnacht	Frasnacht	Arbon
Wiigarte (Arbon)	114	9320	Arbon	Arbon	Arbon
Wiigarte (Frasnacht)	17	9320	Frasnacht	Frasnacht	Arbon
Winzelwies	73	9320	Frasnacht	Frasnacht	Arbon

### Politische Gemeinde Dozwil

Birkenhof	7	8582	Dozwil	Dozwil	Dozwil-Kess.-Utt.
-----------	---	------	--------	--------	-------------------

Siedlung (Stadt, Dorf, Weiler, Hof)	Bevölkerung <sup>1</sup>	Postalischer Bestimmungsort <sup>2</sup>		Primarschul- gemeinde <sup>3</sup>	Sekundarschul- gemeinde <sup>3</sup>
		PLZ	Ortschaft		
Dozwil	629	8582	Dozwil	Dozwil	Dozwil-Kess.-Utt.
Seeblick	4	8582	Dozwil	Dozwil	Dozwil-Kess.-Utt.

### Politische Gemeinde Egnach

Ackermannshub	17	9314	Steinebrunn	Egnach	Egnach
Attengärtli	8	9315	Neukirch (Egnach)	Egnach	Egnach
Attenreute	14	9315	Neukirch (Egnach)	Egnach	Egnach
Balgen	29	9315	Winden	Egnach	Egnach
Ballen	7	9315	Winden	Egnach	Egnach
Baumannshaus	58	9315	Neukirch (Egnach)	Egnach	Egnach
Bernetshof	≤3	9314	Steinebrunn	Egnach	Egnach
Birmoos	26	9315	Neukirch (Egnach)	Egnach	Egnach
Brunnenhalden	7	9315	Neukirch (Egnach)	Egnach	Egnach
Buberg	12	9315	Neukirch (Egnach)	Egnach	Egnach
Buch	91	9322	Egnach	Egnach	Egnach
Buhreute, Untere (Gemeinde Egnach)	7	9322	Egnach	Egnach	Egnach
Bündt	13	9315	Winden	Egnach	Egnach
Burkartshaus	23	9315	Neukirch (Egnach)	Egnach	Egnach
Burkartsulishaus	28	9315	Neukirch (Egnach)	Egnach	Egnach
Ebnet (Gemeinde Egnach)	4	9315	Neukirch (Egnach)	Egnach	Egnach
Egnach	1'390	9322	Egnach	Egnach	Egnach
Erdhausen	74	9315	Neukirch (Egnach)	Egnach	Egnach
Fetzisloh	38	9322	Egnach	Egnach	Egnach
Flurhof	5	9314	Steinebrunn	Egnach	Egnach
Gaishäusern	27	9315	Neukirch (Egnach)	Egnach	Egnach
Glausenhaus	10	9315	Neukirch (Egnach)	Egnach	Egnach
Gristen	23	9315	Neukirch (Egnach)	Egnach	Egnach
Gristenbühl	85	9315	Neukirch (Egnach)	Egnach	Egnach
Hagenbuchen	19	9315	Neukirch (Egnach)	Egnach	Egnach
Haslen	24	9322	Egnach	Egnach	Egnach
Hegi	71	9315	Winden	Egnach	Egnach
Herzogsbach	29	9315	Neukirch (Egnach)	Egnach	Egnach
Holz	38	9322	Egnach	Egnach	Egnach
Kehlhof	50	9322	Egnach	Egnach	Egnach
Kesslersbach	7	9314	Steinebrunn	Egnach	Egnach
Klösterli	8	9315	Winden	Egnach	Egnach
Kuglersgreut	33	9315	Neukirch (Egnach)	Egnach	Egnach
Ladreute	6	9315	Neukirch (Egnach)	Egnach	Egnach
Langgreut	47	9322	Egnach	Egnach	Egnach
Lengwil	19	9315	Winden	Egnach	Egnach

<sup>1</sup> ständige Wohnbevölkerung per 31.12.2010, gem. BFS, registerbasierte Volkszählung (STATPOP) <sup>2</sup> per November 2012 <sup>3</sup> per November 2012, inkl. Volksschulgemeinden



## Bezirk Arbon

Siedlung (Stadt, Dorf, Weiler, Hof)	Bevö- kerung <sup>1</sup>	Postalischer Bestimmungsort <sup>2</sup>		Primarschul- gemeinde <sup>3</sup>	Sekundarschul- gemeinde <sup>3</sup>
		PLZ	Ortschaft		
Lohn	6	9322	Egnach	Egnach	Egnach
Luxburg	34	9322	Egnach	Egnach	Egnach
Maihausen	15	9322	Egnach	Egnach	Egnach
Mausacker	26	9314	Steinebrunn	Egnach	Egnach
Meistershüli	9	9315	Winden	Egnach	Egnach
Mölsreute	13	9315	Neukirch (Egnach)	Egnach	Egnach
Moos	36	9315	Neukirch (Egnach)	Egnach	Egnach
Neugristen	6	9315	Neukirch (Egnach)	Egnach	Egnach
Neuhof	≤3	9314	Steinebrunn	Egnach	Egnach
Neukirch	965	9315	Neukirch (Egnach)	Egnach	Egnach
Olmishausen	64	9314	Steinebrunn	Egnach	Egnach
Peierslehn	17	9315	Neukirch (Egnach)	Egnach	Egnach
Praliswinden	14	9322	Egnach	Egnach	Egnach
Raach	6	9315	Winden	Egnach	Egnach
Reute	≤3	9322	Egnach	Egnach	Egnach
Ringenzeichen	34	9315	Neukirch (Egnach)	Egnach	Egnach
Rosengarten	≤3	9315	Winden	Egnach	Egnach
Scheidweg	≤3	9322	Egnach	Egnach	Egnach
Schochenhaus	≤3	9315	Neukirch (Egnach)	Egnach	Egnach
Schübshub	8	9315	Winden	Egnach	Egnach
Siebeneichen	14	9315	Winden	Egnach	Egnach
Sonnental	33	9314	Steinebrunn	Egnach	Egnach
Staubishub	27	9315	Winden	Egnach	Egnach
Steinebrunn	339	9314	Steinebrunn	Egnach	Egnach
Stickelholz	10	9322	Egnach	Egnach	Egnach
Stocken	29	9315	Neukirch (Egnach)	Egnach	Egnach
Stockershaus	6	9315	Neukirch (Egnach)	Egnach	Egnach
Sulzwiese	≤3	9314	Steinebrunn	Amriswil	Amriswil
Täschliberg	19	9315	Winden	Egnach	Egnach
Waldershaus	10	9314	Steinebrunn	Egnach	Egnach
Wiedehorn	41	9322	Egnach	Egnach	Egnach
Wiesental	≤3	9314	Steinebrunn	Amriswil	Amriswil
Wilen	45	9322	Egnach	Egnach	Egnach
Winden	98	9315	Winden	Egnach	Egnach
Winzelnberg	20	9314	Steinebrunn	Egnach	Egnach
Zellholz	17	9315	Neukirch (Egnach)	Egnach	Egnach

### Politische Gemeinde Hefenhofen

Auenhofen	280	8580	Hefenhofen	Amriswil	Amriswil
Brüschwil	97	8580	Hefenhofen	Amriswil	Amriswil
Chällershof	≤3	8580	Hefenhofen	Amriswil	Amriswil
Chappehuse	≤3	8580	Hefenhofen	Amriswil	Amriswil

Siedlung (Stadt, Dorf, Weiler, Hof)	Bevö- kerung <sup>1</sup>	Postalischer Bestimmungsort <sup>2</sup>		Primarschul- gemeinde <sup>3</sup>	Sekundarschul- gemeinde <sup>3</sup>
		PLZ	Ortschaft		
Chatzerüti	62	8580	Hefenhofen	Amriswil	Amriswil
Chressibuech	71	8580	Hefenhofen	Amriswil	Amriswil
Chroobärg	≤3	8580	Hefenhofen	Amriswil	Amriswil
Gwand	5	8580	Hefenhofen	Amriswil	Amriswil
Hamisfeld	50	8580	Hefenhofen	Amriswil	Amriswil
Hatswil	162	8580	Hefenhofen	Amriswil	Amriswil
Hefenhofen	225	8580	Hefenhofen	Amriswil	Amriswil
Moos	170	8580	Hefenhofen	Amriswil	Amriswil
Mosmüli	≤3	8580	Hefenhofen	Amriswil	Amriswil
Sonnenberg	36	8580	Hefenhofen	Amriswil	Amriswil
Tohueb	25	8580	Hefenhofen	Amriswil	Amriswil

### Politische Gemeinde Horn

Farbmüli	7	9326	Horn	Horn	Horn
Fischerweg	58	9326	Horn	Horn	Horn
Himmelrich	311	9326	Horn	Horn	Horn
Holzreuti	11	9326	Horn	Horn	Horn
Horn	1'789	9326	Horn	Horn	Horn
In der Kretzen	27	9326	Horn	Horn	Horn
Luckenacker	97	9326	Horn	Horn	Horn
Reutwiesen	5	9326	Horn	Horn	Horn
Schwärziwiesen	5	9326	Horn	Horn	Horn
Seeriet	37	9326	Horn	Horn	Horn
Unterdorf	43	9326	Horn	Horn	Horn
Zelg, Äussere	10	9326	Horn	Horn	Horn
Zelg, Mittlere	186	9326	Horn	Horn	Horn
Zelghof	17	9326	Horn	Horn	Horn

### Politische Gemeinde Kesswil

Breitfeld	4	8593	Kesswil	Kesswil	Dozwil-Kess.-Utt.
Burstel	7	8593	Kesswil	Kesswil	Dozwil-Kess.-Utt.
Feldhof (Gemeinde Kesswil)	5	8593	Kesswil	Kesswil	Dozwil-Kess.-Utt.
Heiligbrunnen	≤3	8593	Kesswil	Kesswil	Dozwil-Kess.-Utt.
Hellacker	15	8593	Kesswil	Kesswil	Dozwil-Kess.-Utt.
Hofstetten	≤3	8593	Kesswil	Kesswil	Dozwil-Kess.-Utt.
Hutacker	11	8593	Kesswil	Kesswil	Dozwil-Kess.-Utt.
Kesswil	657	8593	Kesswil	Kesswil	Dozwil-Kess.-Utt.
Moosholz	4	8593	Kesswil	Kesswil	Dozwil-Kess.-Utt.
Oberdorf	123	8593	Kesswil	Kesswil	Dozwil-Kess.-Utt.
Seedorf	168	8593	Kesswil	Kesswil	Dozwil-Kess.-Utt.
Wegetmoos	≤3	8593	Kesswil	Kesswil	Dozwil-Kess.-Utt.

<sup>1</sup> ständige Wohnbevölkerung per 31.12.2010, gem. BFS, registerbasierte Volkszählung (STATPOP) <sup>2</sup> per November 2012 <sup>3</sup> per November 2012, inkl. Volksschulgemeinden

## Bezirk Arbon

Siedlung (Stadt, Dorf, Weiler, Hof)	Bevö- kerung <sup>1</sup>	Postalischer Bestimmungsort <sup>2</sup>		Primarschul- gemeinde <sup>3</sup>	Sekundarschul- gemeinde <sup>3</sup>
		PLZ	Ortschaft		
<b>Politische Gemeinde Roggwil</b>					
Adlishaus	4	9315	Neukirch (Egnach)	Egnach	Egnach
Bauhof	7	9325	Roggwil TG	Roggwil	Arbon
Baumühle	≤3	9325	Roggwil TG	Roggwil	Arbon
Betenwil	22	9325	Roggwil TG	Roggwil	Arbon
Bruggenwiesen	≤3	9306	Freidorf TG	Freidorf-Watt	Arbon
Bühlerzelg	4	9320	Stachen	Stachen	Arbon
Bühlhof	8	9320	Frasnacht	Frasnacht	Arbon
Ebnet (Gemeinde Roggwil)	20	9315	Neukirch (Egnach)	Egnach	Egnach
Erbel	9	9325	Roggwil TG	Roggwil	Arbon
Erchenwil	11	9306	Freidorf TG	Freidorf-Watt	Arbon
Esserswil	45	9325	Roggwil TG	Roggwil	Arbon
Falleten	85	9320	Frasnacht	Frasnacht	Arbon
Freidorf	963	9306	Freidorf TG	Freidorf-Watt	Arbon
Froheim bei Freidorf	≤3	9306	Freidorf TG	Freidorf-Watt	Arbon
Gätte	6	9325	Roggwil TG	Roggwil	Arbon
Grossacker	≤3	9306	Freidorf TG	Freidorf-Watt	Arbon
Habersack	13	9306	Freidorf TG	Freidorf-Watt	Arbon
Haselacker	101	9306	Freidorf TG	Freidorf-Watt	Arbon
Häuslen	21	9325	Roggwil TG	Roggwil	Arbon
Hofen	10	9325	Roggwil TG	Roggwil	Arbon
Hohenbühl	38	9306	Freidorf TG	Freidorf-Watt	Arbon
Holzerhof	4	9325	Roggwil TG	Roggwil	Arbon
Jakobsberg	≤3	9306	Freidorf TG	Freidorf-Watt	Arbon
Lenggenhof	10	9306	Freidorf TG	Freidorf-Watt	Arbon
Mallisdorf	45	9325	Roggwil TG	Roggwil	Arbon
Mammertshofen (Schloss)	6	9325	Roggwil TG	Roggwil	Arbon
Näsler	4	9306	Freidorf TG	Freidorf-Watt	Arbon
Neuhaus	7	9325	Roggwil TG	Roggwil	Arbon
Neuwil	56	9306	Freidorf TG	Freidorf-Watt	Arbon
Riedern	64	9325	Roggwil TG	Roggwil	Arbon
Roggenbühl	7	9306	Freidorf TG	Freidorf-Watt	Arbon
Roggwil	1'181	9325	Roggwil TG	Roggwil	Arbon
Ruggisberg	≤3	9308	Lömmenschwil (SG)	Freidorf-Watt	Arbon
Rüti	10	9325	Roggwil TG	Roggwil	Arbon
Sonnenberg	5	9325	Roggwil TG	Roggwil	Arbon
Spitzagger	≤3	9306	Freidorf TG	Freidorf-Watt	Arbon
Steineloh (Gemeinde Roggwil)	69	9320	Frasnacht	Frasnacht	Arbon
Tröstliwisen	≤3	9306	Freidorf TG	Freidorf-Watt	Arbon
Waldhof	5	9325	Roggwil TG	Roggwil	Arbon

Siedlung (Stadt, Dorf, Weiler, Hof)	Bevö- kerung <sup>1</sup>	Postalischer Bestimmungsort <sup>2</sup>		Primarschul- gemeinde <sup>3</sup>	Sekundarschul- gemeinde <sup>3</sup>
		PLZ	Ortschaft		
Watt	41	9306	Freidorf TG	Freidorf-Watt	Arbon
<b>Politische Gemeinde Romanshorn</b>					
Aach	20	8590	Romanshorn	Romanshorn	Romans.-Salmsach
Eichhof	5	8590	Romanshorn	Romanshorn	Romans.-Salmsach
Gemmertshausen	9	8590	Romanshorn	Romanshorn	Romans.-Salmsach
Holz	97	8590	Romanshorn	Romanshorn	Romans.-Salmsach
Holzenstein	145	8590	Romanshorn	Romanshorn	Romans.-Salmsach
Hotterdingen	39	8590	Romanshorn	Romanshorn	Romans.-Salmsach
Oberhäusern	66	8590	Romanshorn	Romanshorn	Romans.-Salmsach
Riederen (Gemeinde Romanshorn)	12	8590	Romanshorn	Romanshorn	Romans.-Salmsach
Romanshorn	9'139	8590	Romanshorn	Romanshorn	Romans.-Salmsach
Schlossberg	120	8590	Romanshorn	Romanshorn	Romans.-Salmsach
Spitz	109	8590	Romanshorn	Romanshorn	Romans.-Salmsach
Straubenhaus	11	8590	Romanshorn	Romanshorn	Romans.-Salmsach
Tobelmühle	5	8590	Romanshorn	Romanshorn	Romans.-Salmsach

<b>Politische Gemeinde Salmsach</b>					
Fehlmoos	4	8599	Salmsach	Salmsach	Romans.-Salmsach
Fehlwis	28	8599	Salmsach	Salmsach	Romans.-Salmsach
Hubzelg	≤3	8580	Amriswil	Amriswil	Amriswil
Hungerbühl	110	8599	Salmsach	Salmsach	Romans.-Salmsach
Hütten	12	8599	Salmsach	Salmsach	Romans.-Salmsach
Oberbuhrute	9	8580	Amriswil	Amriswil	Amriswil
Salmsach	1'123	8599	Salmsach	Salmsach	Romans.-Salmsach
Seewiesen	13	8599	Salmsach	Salmsach	Romans.-Salmsach
Unterbuhreute (Gemeinde Salmsach)	4	9322	Egnach	Salmsach	Romans.-Salmsach
Waidhof	6	8599	Salmsach	Salmsach	Romans.-Salmsach

<b>Politische Gemeinde Sommeri</b>					
Alpstein	28	8580	Sommeri	Amriswil	Amriswil
Aspenhof	≤3	8580	Sommeri	Amriswil	Amriswil
Lerchenhof	6	8580	Sommeri	Amriswil	Amriswil
Niedersommeri	283	8580	Sommeri	Amriswil	Amriswil
Obersommeri	196	8580	Sommeri	Amriswil	Amriswil
Scheidweg	≤3	8580	Sommeri	Amriswil	Amriswil

<b>Politische Gemeinde Uttwil</b>					
Eisweiher	5	8592	Uttwil	Uttwil	Dozwil-Kess.-Utt.
Flurhof	6	8592	Uttwil	Uttwil	Dozwil-Kess.-Utt.

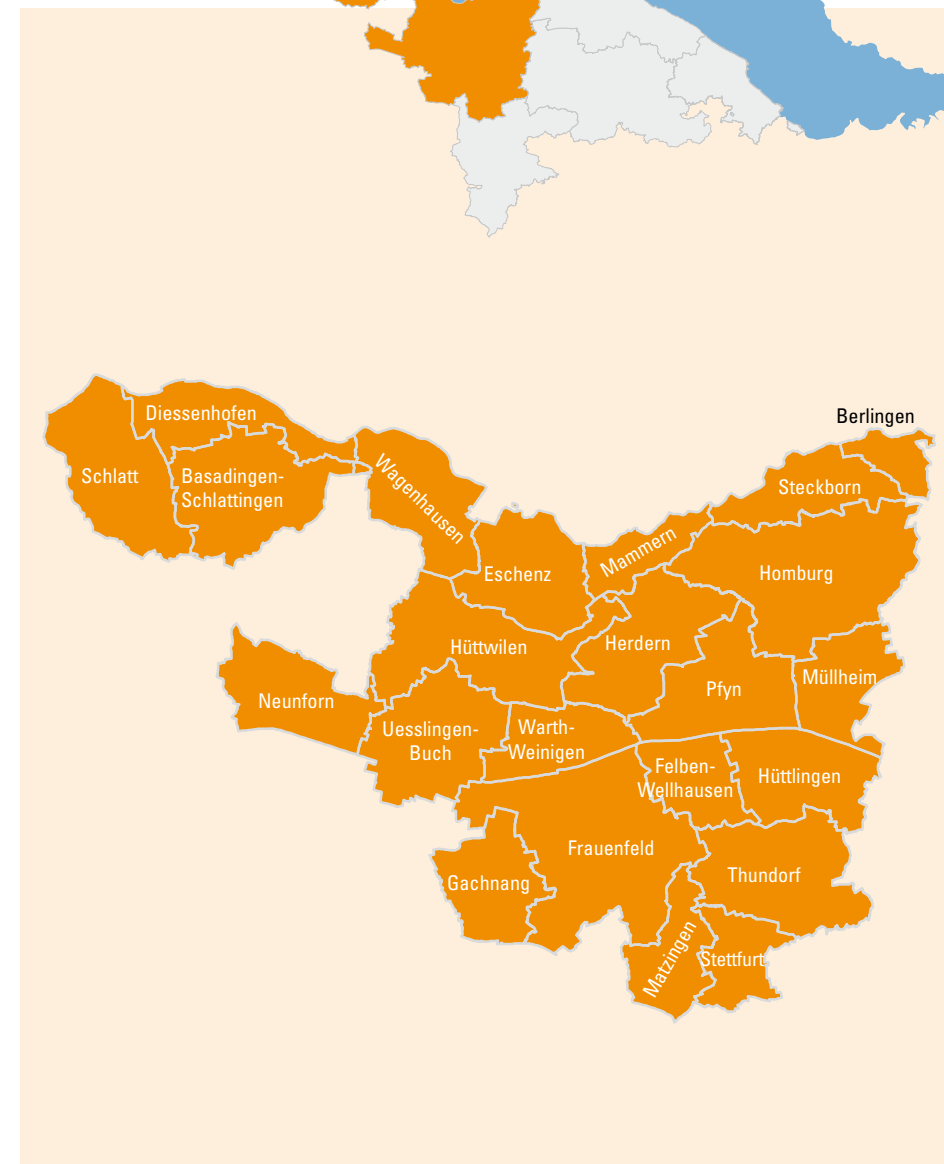
<sup>1</sup> ständige Wohnbevölkerung per 31.12.2010, gem. BFS, registerbasierte Volkszählung (STATPOP) <sup>2</sup> per November 2012 <sup>3</sup> per November 2012, inkl. Volksschulgemeinden

## Bezirk Arbon

Siedlung (Stadt, Dorf, Weiler, Hof)	Bevölkerung <sup>1</sup>	Postalischer Bestimmungsort <sup>2</sup>		Primarschul- gemeinde <sup>3</sup>	Sekundarschul- gemeinde <sup>3</sup>
		PLZ	Ortschaft		
Gessenrüti	5	8592	Uttwil	Uttwil	Dozwil-Kess.-Utt.
Hägnehof	4	8592	Uttwil	Uttwil	Dozwil-Kess.-Utt.
Kreuzen	≤3	8592	Uttwil	Uttwil	Dozwil-Kess.-Utt.
Küpfeler	9	8592	Uttwil	Uttwil	Dozwil-Kess.-Utt.
Langfeld	≤3	8592	Uttwil	Uttwil	Dozwil-Kess.-Utt.
Leimenhof	≤3	8592	Uttwil	Uttwil	Dozwil-Kess.-Utt.
Riederer (Gemeinde Uttwil)	≤3	8590	Romanshorn	Uttwil	Dozwil-Kess.-Utt.
Säuliswies	5	8592	Uttwil	Uttwil	Dozwil-Kess.-Utt.
Schellenwies	10	8592	Uttwil	Uttwil	Dozwil-Kess.-Utt.
Sonnenhof	≤3	8592	Uttwil	Uttwil	Dozwil-Kess.-Utt.
Thunwiese	5	8592	Uttwil	Uttwil	Dozwil-Kess.-Utt.
Uttwil	1'701	8592	Uttwil	Uttwil	Dozwil-Kess.-Utt.

<sup>1</sup> ständige Wohnbevölkerung per 31.12.2010, gem. BFS, registerbasierte Volkszählung (STATPOP) <sup>2</sup> per November 2012 <sup>3</sup> per November 2012, inkl. Volksschulgemeinden

## Bezirk Frauenfeld



**Hinweis:** Über die Webseite [www.statistik.tg.ch](http://www.statistik.tg.ch) (-> Verzeichnisse) sind zusätzliche Merkmale zu den Ortschaften und Siedlungen mit aktuellem Datenstand verfügbar.

## Bezirk Frauenfeld

Siedlung (Stadt, Dorf, Weiler, Hof)	Bevölkerung <sup>1</sup>	Postalischer Bestimmungsort <sup>2</sup>		Primarschul- gemeinde <sup>3</sup>	Sekundarschul- gemeinde <sup>3</sup>
		PLZ	Ortschaft		

### Politische Gemeinde Basadingen-Schlattingen

Bargi	5	8254	Basadingen	Reg. Diessenhofen	Reg. Diessenhofen
Basadingen	923	8254	Basadingen	Reg. Diessenhofen	Reg. Diessenhofen
Belzhalden	9	8254	Basadingen	Reg. Diessenhofen	Reg. Diessenhofen
Bodenacker	5	8255	Schlattingen	Reg. Diessenhofen	Reg. Diessenhofen
Bodental	≤3	8254	Basadingen	Reg. Diessenhofen	Reg. Diessenhofen
Chalchofe	8	8254	Basadingen	Reg. Diessenhofen	Reg. Diessenhofen
Egelsee	≤3	8254	Basadingen	Reg. Diessenhofen	Reg. Diessenhofen
Egg	4	8255	Schlattingen	Reg. Diessenhofen	Reg. Diessenhofen
Eschenbuck	5	8254	Basadingen	Reg. Diessenhofen	Reg. Diessenhofen
Fälmi	≤3	8254	Basadingen	Reg. Diessenhofen	Reg. Diessenhofen
Heerenweg	≤3	8255	Schlattingen	Reg. Diessenhofen	Reg. Diessenhofen
Horbi	7	8254	Basadingen	Reg. Diessenhofen	Reg. Diessenhofen
Josenbuck	≤3	8255	Schlattingen	Reg. Diessenhofen	Reg. Diessenhofen
Müllerswies	≤3	8254	Basadingen	Reg. Diessenhofen	Reg. Diessenhofen
Rootebuck	≤3	8254	Basadingen	Reg. Diessenhofen	Reg. Diessenhofen
Schlattegg	≤3	8254	Basadingen	Reg. Diessenhofen	Reg. Diessenhofen
Schlattingen	692	8255	Schlattingen	Reg. Diessenhofen	Reg. Diessenhofen
Styghalde	≤3	8476	Unterstammheim (ZH)	Reg. Diessenhofen	Reg. Diessenhofen
Sonnenhof	6	8254	Basadingen	Reg. Diessenhofen	Reg. Diessenhofen
Tägerbuch	≤3	8254	Basadingen	Reg. Diessenhofen	Reg. Diessenhofen
Waldesruh	8	8254	Basadingen	Reg. Diessenhofen	Reg. Diessenhofen
Wolfgruben	7	8255	Schlattingen	Reg. Diessenhofen	Reg. Diessenhofen

### Politische Gemeinde Berlingen

Berlingen	655	8267	Berlingen	Berlingen	Steckborn
Enge	14	8267	Berlingen	Berlingen	Steckborn
Eschlibach	9	8267	Berlingen	Berlingen	Steckborn
Halden	67	8267	Berlingen	Berlingen	Steckborn
Jüch	97	8267	Berlingen	Berlingen	Steckborn
Lochmüli	≤3	8267	Berlingen	Berlingen	Steckborn
Obermüli	5	8267	Berlingen	Berlingen	Steckborn

### Politische Gemeinde Diessenhofen

Birkenhof	5	8253	Diessenhofen	Reg. Diessenhofen	Reg. Diessenhofen
Bleichi	≤3	8253	Diessenhofen	Reg. Diessenhofen	Reg. Diessenhofen
Chugelisriet	≤3	8253	Willisdorf	Reg. Diessenhofen	Reg. Diessenhofen
Diessenhofen	3'236	8253	Diessenhofen	Reg. Diessenhofen	Reg. Diessenhofen
Ebnet	≤3	8253	Diessenhofen	Reg. Diessenhofen	Reg. Diessenhofen
Eichbühl	4	8253	Diessenhofen	Reg. Diessenhofen	Reg. Diessenhofen
Gut	6	8253	Diessenhofen	Reg. Diessenhofen	Reg. Diessenhofen
Kundelfingerhof	7	8252	Schlatt TG	Reg. Diessenhofen	Reg. Diessenhofen

Siedlung (Stadt, Dorf, Weiler, Hof)	Bevölkerung <sup>1</sup>	Postalischer Bestimmungsort <sup>2</sup>		Primarschul- gemeinde <sup>3</sup>	Sekundarschul- gemeinde <sup>3</sup>
		PLZ	Ortschaft		

Langfuri	5	8253	Diessenhofen	Reg. Diessenhofen	Reg. Diessenhofen
Mattenhof	≤3	8253	Diessenhofen	Reg. Diessenhofen	Reg. Diessenhofen
Neugut	≤3	8253	Diessenhofen	Reg. Diessenhofen	Reg. Diessenhofen
Ratihart	≤3	8253	Diessenhofen	Reg. Diessenhofen	Reg. Diessenhofen
Rheinsäge	9	8253	Diessenhofen	Reg. Diessenhofen	Reg. Diessenhofen
Rottmühle	≤3	8253	Willisdorf	Reg. Diessenhofen	Reg. Diessenhofen
Schupfen	≤3	8253	Diessenhofen	Reg. Diessenhofen	Reg. Diessenhofen
St. Katharinental	31	8253	Diessenhofen	Reg. Diessenhofen	Reg. Diessenhofen
Willisdorf	116	8253	Willisdorf	Reg. Diessenhofen	Reg. Diessenhofen

### Politische Gemeinde Eschenz

Alt-Rappenhof	≤3	8264	Eschenz	Eschenz	Eschenz
Bannholz	4	8264	Eschenz	Eschenz	Eschenz
Bornhausen	37	8264	Eschenz	Eschenz	Eschenz
Buck	≤3	8264	Eschenz	Eschenz	Eschenz
Büel	87	8264	Eschenz	Eschenz	Eschenz
Eppenberg	17	8264	Eschenz	Eschenz	Eschenz
Eschenz	619	8264	Eschenz	Eschenz	Eschenz
Eschenzerhorn	5	8264	Eschenz	Eschenz	Eschenz
Espigraben	80	8264	Eschenz	Eschenz	Eschenz
Fehlhalde	≤3	8264	Eschenz	Eschenz	Eschenz
Fennenbach	≤3	8264	Eschenz	Eschenz	Eschenz
Freihof	4	8264	Eschenz	Eschenz	Eschenz
Freudenfels	7	8264	Eschenz	Eschenz	Eschenz
Grünegg	4	8264	Eschenz	Eschenz	Eschenz
Guggenbüel	≤3	8264	Eschenz	Eschenz	Eschenz
Hirschensprung	4	8264	Eschenz	Eschenz	Eschenz
Hüttenberg	13	8264	Eschenz	Eschenz	Eschenz
Iben	7	8264	Eschenz	Eschenz	Eschenz
Ifang	113	8264	Eschenz	Eschenz	Eschenz
Ifang Berg	≤3	8264	Eschenz	Eschenz	Eschenz
Immelhausen	6	8264	Eschenz	Eschenz	Eschenz
In Höfen	135	8264	Eschenz	Eschenz	Eschenz
Lindenhof	≤3	8264	Eschenz	Eschenz	Eschenz
Mettlen	13	8264	Eschenz	Eschenz	Eschenz
Näbli, Hinteres	6	8264	Eschenz	Eschenz	Eschenz
Näbli, Vorderes	≤3	8264	Eschenz	Eschenz	Eschenz
Nili	21	8264	Eschenz	Eschenz	Eschenz
Oberdorf	114	8264	Eschenz	Eschenz	Eschenz
Oberwiesen	4	8264	Eschenz	Eschenz	Eschenz
Rappenhof	6	8264	Eschenz	Eschenz	Eschenz
Sagi	42	8264	Eschenz	Eschenz	Eschenz

<sup>1</sup> ständige Wohnbevölkerung per 31.12.2010, gem. BFS, registerbasierte Volkszählung (STATPOP) <sup>2</sup> per November 2012 <sup>3</sup> per November 2012, inkl. Volksschulgemeinden

## Bezirk Frauenfeld

Siedlung (Stadt, Dorf, Weiler, Hof)	Bevö- kerung <sup>1</sup>	Postalischer Bestimmungsort <sup>2</sup>		Primarschul- gemeinde <sup>3</sup>	Sekundarschul- gemeinde <sup>3</sup>
		PLZ	Ortschaft		
Seewiesen	4	8264	Eschenz	Eschenz	Eschenz
Sonnenhof	8	8264	Eschenz	Eschenz	Eschenz
Staad	52	8264	Eschenz	Eschenz	Eschenz
Stiergarten	9	8264	Eschenz	Eschenz	Eschenz
Studenacker	46	8264	Eschenz	Eschenz	Eschenz
Sunnmatt	≤3	8264	Eschenz	Eschenz	Eschenz
Tröchni	37	8264	Eschenz	Eschenz	Eschenz
Unterdorf	85	8264	Eschenz	Eschenz	Eschenz
Waldegg	≤3	8264	Eschenz	Eschenz	Eschenz
Wasen	53	8264	Eschenz	Eschenz	Eschenz
Werd	5	8264	Eschenz	Eschenz	Eschenz
Windhausen	7	8264	Eschenz	Eschenz	Eschenz

### Politische Gemeinde Felben-Wellhausen

Felben	1'101	8552	Felben-Wellhausen	Felben-Wellhausen	Frauenfeld
Haldenhof	≤3	8500	Frauenfeld	Felben-Wellhausen	Frauenfeld
Neubruich	5	8552	Felben-Wellhausen	Felben-Wellhausen	Frauenfeld
Römerstrasse	23	8552	Felben-Wellhausen	Felben-Wellhausen	Frauenfeld
Tiefenau	≤3	8500	Frauenfeld	Felben-Wellhausen	Frauenfeld
Wellenberg (Schloss)	10	8500	Frauenfeld	Felben-Wellhausen	Frauenfeld
Wellhausen	1'329	8552	Felben-Wellhausen	Felben-Wellhausen	Frauenfeld
Ziegelhütte	6	8552	Felben-Wellhausen	Felben-Wellhausen	Frauenfeld

### Politische Gemeinde Frauenfeld

Aumühle	14	8500	Frauenfeld	Frauenfeld	Frauenfeld
Bachhof	6	8500	Frauenfeld	Frauenfeld	Frauenfeld
Bausel	7	8500	Gerlikon	Frauenfeld	Frauenfeld
Bewangen	8	8500	Gerlikon	Frauenfeld	Frauenfeld
Buech	4	8500	Frauenfeld	Frauenfeld	Frauenfeld
Bühl	58	8500	Frauenfeld	Frauenfeld	Frauenfeld
Chatzebach	≤3	8500	Frauenfeld	Frauenfeld	Frauenfeld
Dreispietz	8	8500	Frauenfeld	Frauenfeld	Frauenfeld
Eichhof	9	8500	Frauenfeld	Frauenfeld	Frauenfeld
Ergaten	27	8500	Frauenfeld	Frauenfeld	Frauenfeld
Ergaten-Talbach	4'353	8500	Frauenfeld	Frauenfeld	Frauenfeld
Erlenhof	≤3	8500	Frauenfeld	Frauenfeld	Frauenfeld
Erzenholz (Gemeinde Frauenfeld)	189	8500	Frauenfeld	Frauenfeld	Frauenfeld
Espi	≤3	8500	Frauenfeld	Frauenfeld	Frauenfeld
Försterhaus	≤3	8500	Frauenfeld	Frauenfeld	Frauenfeld
Frauenfeld	2'492	8500	Frauenfeld	Frauenfeld	Frauenfeld
Fuchshalde	≤3	8500	Frauenfeld	Frauenfeld	Frauenfeld

Siedlung (Stadt, Dorf, Weiler, Hof)	Bevö- kerung <sup>1</sup>	Postalischer Bestimmungsort <sup>2</sup>		Primarschul- gemeinde <sup>3</sup>	Sekundarschul- gemeinde <sup>3</sup>
		PLZ	Ortschaft		
Gerlikon	415	8500	Gerlikon	Frauenfeld	Frauenfeld
Herten-Bannhalden	506	8500	Frauenfeld	Frauenfeld	Frauenfeld
Holderstudien	≤3	8500	Frauenfeld	Frauenfeld	Frauenfeld
Horgenbach	160	8500	Frauenfeld	Frauenfeld	Frauenfeld
Hub	15	8500	Frauenfeld	Frauenfeld	Frauenfeld
Huben	2'722	8500	Frauenfeld	Frauenfeld	Frauenfeld
Hund	4	8500	Frauenfeld	Frauenfeld	Frauenfeld
Hungerbüel	39	8500	Frauenfeld	Frauenfeld	Frauenfeld
Hungersbühl	6	8500	Gerlikon	Frauenfeld	Frauenfeld
Ifang	5	8500	Frauenfeld	Frauenfeld	Frauenfeld
Juch	≤3	8500	Frauenfeld	Frauenfeld	Frauenfeld
Junkholz	20	8500	Frauenfeld	Frauenfeld	Frauenfeld
Kaserne Auenfeld	≤3	8500	Frauenfeld	Frauenfeld	Frauenfeld
Kurzdorf	6'565	8500	Frauenfeld	Frauenfeld	Frauenfeld
Langdorf	4'185	8500	Frauenfeld	Frauenfeld	Frauenfeld
Lüdem	49	8500	Frauenfeld	Frauenfeld	Frauenfeld
Maihholz	≤3	8500	Frauenfeld	Frauenfeld	Frauenfeld
Moos	328	8500	Frauenfeld	Frauenfeld	Frauenfeld
Murkart	27	9548	Matzingen	Frauenfeld	Frauenfeld
Neuhausen	65	8500	Frauenfeld	Frauenfeld	Frauenfeld
Obergriesen	11	8500	Frauenfeld	Frauenfeld	Frauenfeld
Oberherten	21	8500	Frauenfeld	Frauenfeld	Frauenfeld
Oberkirch	26	8500	Frauenfeld	Frauenfeld	Frauenfeld
Obholz	32	8500	Frauenfeld	Frauenfeld	Frauenfeld
Osterhalden	54	8500	Frauenfeld	Frauenfeld	Frauenfeld
Paulisguet	12	8500	Frauenfeld	Frauenfeld	Frauenfeld
Plättli	≤3	8500	Frauenfeld	Frauenfeld	Frauenfeld
Röteliemoos	135	8500	Frauenfeld	Frauenfeld	Frauenfeld
Scheidweg	5	8500	Frauenfeld	Frauenfeld	Frauenfeld
Schönenhof	373	8500	Frauenfeld	Frauenfeld	Frauenfeld
Steinacherhof	5	8500	Frauenfeld	Frauenfeld	Frauenfeld
Tal	≤3	8500	Frauenfeld	Frauenfeld	Frauenfeld
Teuschen	10	8500	Gerlikon	Frauenfeld	Frauenfeld
Untergriesen	12	8500	Frauenfeld	Frauenfeld	Frauenfeld
Unterherten	46	8500	Frauenfeld	Frauenfeld	Frauenfeld
Zelgli	256	8500	Frauenfeld	Frauenfeld	Frauenfeld

### Politische Gemeinde Gachnang

Beischwinkel	≤3	8500	Frauenfeld	Gachnang	Frauenfeld
Bethelhausen	37	8546	Islikon	Gachnang	Frauenfeld
Erzenholz (Gemeinde Gachnang)	85	8500	Frauenfeld	Gachnang	Frauenfeld

<sup>1</sup> ständige Wohnbevölkerung per 31.12.2010, gem. BFS, registerbasierte Volkszählung (STATPOP) <sup>2</sup> per November 2012 <sup>3</sup> per November 2012, inkl. Volksschulgemeinden

## Bezirk Frauenfeld

Siedlung (Stadt, Dorf, Weiler, Hof)	Bevö- kerung <sup>1</sup>	Postalischer Bestimmungsort <sup>2</sup>		Primarschul- gemeinde <sup>3</sup>	Sekundarschul- gemeinde <sup>3</sup>
		PLZ	Ortschaft		
Gachnang	1'146	8547	Gachnang	Gachnang	Frauenfeld
Grütlihof	4	8546	Islikon	Gachnang	Frauenfeld
Hofen	7	8547	Gachnang	Gachnang	Frauenfeld
Hofmatt	≤3	8546	Islikon	Gachnang	Frauenfeld
Holiberg	116	8500	Frauenfeld	Gachnang	Frauenfeld
Islikon	874	8546	Islikon	Gachnang	Frauenfeld
Kefikon (Gemeinde Gachnang)	453	8546	Kefikon TG	Gachnang	Frauenfeld
Kummer	≤3	8547	Gachnang	Gachnang	Frauenfeld
Messenriet	342	8500	Frauenfeld	Gachnang	Frauenfeld
Niederwil	59	8500	Frauenfeld	Gachnang	Frauenfeld
Oberwil	61	8500	Frauenfeld	Gachnang	Frauenfeld
Pappelhof	13	8546	Islikon	Gachnang	Frauenfeld
Rosenhuben	103	8500	Frauenfeld	Gachnang	Frauenfeld
Schloss	11	8547	Gachnang	Gachnang	Frauenfeld
Strass	109	8500	Frauenfeld	Gachnang	Frauenfeld
Winkel	9	8546	Islikon	Gachnang	Frauenfeld

### Politische Gemeinde Herdern

Ammenhausen	27	8506	Lanzenneunforn	Herdern-Dettigh.	Hüttwilen
Berghof	8	8535	Herdern	Herdern-Dettigh.	Hüttwilen
Debrunnen	4	8535	Herdern	Herdern-Dettigh.	Hüttwilen
Eggmühle	≤3	8506	Lanzenneunforn	Herdern-Dettigh.	Hüttwilen
Herdern	434	8535	Herdern	Herdern-Dettigh.	Hüttwilen
Im Bick	4	8506	Lanzenneunforn	Herdern-Dettigh.	Hüttwilen
Im Sulz	7	8506	Lanzenneunforn	Herdern-Dettigh.	Hüttwilen
Kugelhofen	15	8506	Lanzenneunforn	Herdern-Dettigh.	Hüttwilen
Lanzenneunforn	313	8506	Lanzenneunforn	Herdern-Dettigh.	Hüttwilen
Liebenfels	19	8506	Lanzenneunforn	Herdern-Dettigh.	Hüttwilen
Meienberg	≤3	8506	Lanzenneunforn	Herdern-Dettigh.	Hüttwilen
Rauspfeife	≤3	8536	Hüttwilen	Herdern-Dettigh.	Hüttwilen
Reutershaus	5	8506	Lanzenneunforn	Herdern-Dettigh.	Hüttwilen
Schweikhof	5	8506	Lanzenneunforn	Herdern-Dettigh.	Hüttwilen
Sonnenbühl	6	8506	Lanzenneunforn	Herdern-Dettigh.	Hüttwilen
Steig	35	8535	Herdern	Herdern-Dettigh.	Hüttwilen
Sunnematt	4	8536	Hüttwilen	Herdern-Dettigh.	Hüttwilen
Tal	9	8535	Herdern	Herdern-Dettigh.	Hüttwilen
Tiefenmühle	5	8532	Weiningen TG	Herdern-Dettigh.	Hüttwilen
Villa Mendaris	4	8506	Lanzenneunforn	Herdern-Dettigh.	Hüttwilen
Weidhof	≤3	8506	Lanzenneunforn	Herdern-Dettigh.	Hüttwilen
Wiesengrund	8	8506	Lanzenneunforn	Herdern-Dettigh.	Hüttwilen
Wiesental	12	8535	Herdern	Herdern-Dettigh.	Hüttwilen

Siedlung (Stadt, Dorf, Weiler, Hof)	Bevö- kerung <sup>1</sup>	Postalischer Bestimmungsort <sup>2</sup>		Primarschul- gemeinde <sup>3</sup>	Sekundarschul- gemeinde <sup>3</sup>
		PLZ	Ortschaft		
Wilen	24	8535	Herdern	Herdern-Dettigh.	Hüttwilen

### Politische Gemeinde Homburg

Altenhausen	6	8508	Homburg	Homburg-Hörst.	Müllheim
Aspi	8	8508	Homburg	Homburg-Hörst.	Müllheim
Bethlehem	21	8508	Homburg	Homburg-Hörst.	Müllheim
Bleiche	9	8508	Homburg	Homburg-Hörst.	Müllheim
Brathaus	≤3	8508	Homburg	Homburg-Hörst.	Müllheim
Bühl	9	8508	Homburg	Homburg-Hörst.	Müllheim
Bulgen	5	8507	Hörhausen	Homburg-Hörst.	Müllheim
Degenhart	12	8508	Homburg	Homburg-Hörst.	Müllheim
Essenholz	≤3	8508	Homburg	Homburg-Hörst.	Müllheim
Eugerswil	11	8508	Homburg	Homburg-Hörst.	Müllheim
Felsenbach	≤3	8507	Hörhausen	Gündelhart-Hörh.	Steckborn
Flurhof	5	8507	Hörhausen	Gündelhart-Hörh.	Steckborn
Freieck	≤3	8507	Hörhausen	Gündelhart-Hörh.	Steckborn
Freihof	≤3	8507	Hörhausen	Gündelhart-Hörh.	Steckborn
Freudenberg	≤3	8507	Hörhausen	Gündelhart-Hörh.	Steckborn
Friedberg	4	8507	Hörhausen	Gündelhart-Hörh.	Steckborn
Geisshaus	7	8508	Homburg	Homburg-Hörst.	Müllheim
Götschenhäusli	≤3	8507	Hörhausen	Homburg-Hörst.	Müllheim
Gündelhart	49	8507	Hörhausen	Gündelhart-Hörh.	Steckborn
Hagenbuch	4	8507	Hörhausen	Gündelhart-Hörh.	Steckborn
Haidenhaus	8	8507	Hörhausen	Homburg-Hörst.	Müllheim
Halden (Hinterhomburg)	8	8508	Homburg	Homburg-Hörst.	Müllheim
Halden (Hörstetten)	40	8508	Homburg	Homburg-Hörst.	Müllheim
Hasenreute	16	8508	Homburg	Homburg-Hörst.	Müllheim
Helmetshausen	14	8507	Hörhausen	Gündelhart-Hörh.	Steckborn
Hinterhomburg	69	8508	Homburg	Homburg-Hörst.	Müllheim
Hirten	8	8508	Homburg	Homburg-Hörst.	Müllheim
Hochstrasse	5	8507	Hörhausen	Gündelhart-Hörh.	Steckborn
Homburg	178	8508	Homburg	Homburg-Hörst.	Müllheim
Hörhausen	261	8507	Hörhausen	Gündelhart-Hörh.	Steckborn
Hungerbühl (Gemeinde Homburg)	≤3	8508	Homburg	Homburg-Hörst.	Müllheim
Klingenberg	23	8508	Homburg	Homburg-Hörst.	Müllheim
Kreuzmoos	≤3	8507	Hörhausen	Gündelhart-Hörh.	Steckborn
Lindenhof	≤3	8507	Hörhausen	Gündelhart-Hörh.	Steckborn
Löhren	4	8508	Homburg	Homburg-Hörst.	Müllheim
Maltbach	≤3	8508	Homburg	Homburg-Hörst.	Müllheim
Mauren	4	8507	Hörhausen	Homburg-Hörst.	Müllheim
Maxenhof	5	8507	Hörhausen	Gündelhart-Hörh.	Steckborn

<sup>1</sup> ständige Wohnbevölkerung per 31.12.2010, gem. BFS, registerbasierte Volkszählung (STATPOP) <sup>2</sup> per November 2012 <sup>3</sup> per November 2012, inkl. Volksschulgemeinden

## Bezirk Frauenfeld

Siedlung (Stadt, Dorf, Weiler, Hof)	Bevölkerung <sup>1</sup>	Postalischer Bestimmungsort <sup>2</sup>		Primarschul- gemeinde <sup>3</sup>	Sekundarschul- gemeinde <sup>3</sup>
		PLZ	Ortschaft		
Mühle	4	8507	Hörhausen	Gündelhart-Höhr.	Steckborn
Neuhof	≤3	8507	Hörhausen	Gündelhart-Höhr.	Steckborn
Oberhelmetshausen	≤3	8507	Hörhausen	Gündelhart-Höhr.	Steckborn
Oberhörstetten	51	8508	Homburg	Homburg-Hörst.	Müllheim
Oberkappel	7	8508	Homburg	Homburg-Hörst.	Müllheim
Obersalen	14	8507	Hörhausen	Homburg-Hörst.	Müllheim
Rank	≤3	8508	Homburg	Homburg-Hörst.	Müllheim
Reckenwil	99	8508	Homburg	Homburg-Hörst.	Müllheim
Reutenen	22	8507	Hörhausen	Homburg-Hörst.	Müllheim
Reuti (Gemeinde Homburg)	4	8508	Homburg	Homburg-Hörst.	Müllheim
Riet	≤3	8508	Homburg	Homburg-Hörst.	Müllheim
Rittbrunnen	≤3	8507	Hörhausen	Gündelhart-Höhr.	Steckborn
Rolli	≤3	8508	Homburg	Homburg-Hörst.	Müllheim
Rosenberg	6	8507	Hörhausen	Gündelhart-Höhr.	Steckborn
Sägi	≤3	8508	Homburg	Homburg-Hörst.	Müllheim
Sassenloh	7	8507	Hörhausen	Homburg-Hörst.	Müllheim
Schirmisrüti	87	8507	Hörhausen	Gündelhart-Höhr.	Steckborn
Schulhaus Salen-Reutenen	≤3	8507	Hörhausen	Homburg-Hörst.	Müllheim
Schwärzi (Homburg)	4	8508	Homburg	Homburg-Hörst.	Müllheim
Schwedisreuti	8	8507	Hörhausen	Gündelhart-Höhr.	Steckborn
Schwerzi (Hörhausen)	12	8507	Hörhausen	Gündelhart-Höhr.	Steckborn
Seelwiesen	18	8507	Hörhausen	Gündelhart-Höhr.	Steckborn
Sonnenberg (Homburg)	50	8508	Homburg	Homburg-Hörst.	Müllheim
Sonnenberg (Hörhausen)	7	8507	Hörhausen	Gündelhart-Höhr.	Steckborn
Tägermoos	51	8507	Hörhausen	Homburg-Hörst.	Müllheim
Uhwilen	7	8507	Hörhausen	Homburg-Hörst.	Müllheim
Unterhörstetten	151	8508	Homburg	Homburg-Hörst.	Müllheim
Unterkappel	16	8508	Homburg	Homburg-Hörst.	Müllheim
Untersalen	18	8507	Hörhausen	Homburg-Hörst.	Müllheim
Waldhof	6	8507	Hörhausen	Homburg-Hörst.	Müllheim

### Politische Gemeinde Hüttlingen

Buchschoren	≤3	8553	Harenwilen	Hüttlingen	Frauenfeld
Burg	≤3	8553	Harenwilen	Hüttlingen	Frauenfeld
Burghof	7	8553	Harenwilen	Hüttlingen	Frauenfeld
Chrattenhof	6	8553	Harenwilen	Hüttlingen	Frauenfeld
Eschikofen	191	8553	Eschikofen	Hüttlingen	Frauenfeld
Geere	6	8553	Harenwilen	Hüttlingen	Frauenfeld
Geigenhof	11	8553	Hüttlingen	Hüttlingen	Frauenfeld
Grosswies	≤3	8553	Mettendorf TG	Hüttlingen	Frauenfeld

Siedlung (Stadt, Dorf, Weiler, Hof)	Bevölkerung <sup>1</sup>	Postalischer Bestimmungsort <sup>2</sup>		Primarschul- gemeinde <sup>3</sup>	Sekundarschul- gemeinde <sup>3</sup>
		PLZ	Ortschaft		
Haameli	≤3	8553	Mettendorf TG	Hüttlingen	Frauenfeld
Harenwilen	33	8553	Harenwilen	Hüttlingen	Frauenfeld
Hüttlingen Dorf	251	8553	Hüttlingen	Hüttlingen	Frauenfeld
Hüttlingen Station	≤3	8553	Hüttlingen	Hüttlingen	Frauenfeld
Langacker	≤3	8553	Mettendorf TG	Hüttlingen	Frauenfeld
Mettendorf	293	8553	Mettendorf TG	Hüttlingen	Frauenfeld
Neuhof	4	8553	Harenwilen	Hüttlingen	Frauenfeld
Neuwies	≤3	8553	Hüttlingen	Hüttlingen	Frauenfeld
Thurhof	≤3	8553	Mettendorf TG	Hüttlingen	Frauenfeld
Wärterhaus	≤3	8553	Mettendorf TG	Hüttlingen	Frauenfeld

### Politische Gemeinde Hüttwilen

Bohl	10	8536	Hüttwilen	Hüttwilen	Hüttwilen
Buck	5	8537	Nussbaumen TG	Nussbaumen	Hüttwilen
Büelhof	7	8536	Hüttwilen	Hüttwilen	Hüttwilen
Chalet Sunneschy	5	8536	Hüttwilen	Hüttwilen	Hüttwilen
Ebnet	≤3	8536	Hüttwilen	Hüttwilen	Hüttwilen
Försterhaus	6	8536	Hüttwilen	Hüttwilen	Hüttwilen
Hahnewis	≤3	8535	Herdern	Hüttwilen	Hüttwilen
Häldeli	4	8537	Nussbaumen TG	Nussbaumen	Hüttwilen
Haldenhof	5	8536	Hüttwilen	Hüttwilen	Hüttwilen
Helfenberg	10	8537	Uerschhausen	Nussbaumen	Hüttwilen
Hüttwilen	785	8536	Hüttwilen	Hüttwilen	Hüttwilen
Kalchrain	23	8536	Hüttwilen	Hüttwilen	Hüttwilen
Mattenhof	4	8537	Nussbaumen TG	Nussbaumen	Hüttwilen
Mooracker	≤3	8536	Hüttwilen	Hüttwilen	Hüttwilen
Moorwilen	6	8535	Herdern	Herdern-Dettigh.	Hüttwilen
Morgenstern	≤3	8536	Hüttwilen	Hüttwilen	Hüttwilen
Neuhof	5	8536	Hüttwilen	Hüttwilen	Hüttwilen
Neumühle	11	8536	Hüttwilen	Hüttwilen	Hüttwilen
Nussbaumen	492	8537	Nussbaumen TG	Nussbaumen	Hüttwilen
Riethof	≤3	8537	Nussbaumen TG	Nussbaumen	Hüttwilen
Seeben	4	8536	Hüttwilen	Hüttwilen	Hüttwilen
Seehalde	6	8536	Hüttwilen	Hüttwilen	Hüttwilen
Seehof	6	8536	Hüttwilen	Hüttwilen	Hüttwilen
Sonnenhof (Hüttwilen)	7	8536	Hüttwilen	Hüttwilen	Hüttwilen
Sonnenhof (Uerschhausen)	≤3	8537	Uerschhausen	Neunforn	Hüttwilen
Steinegg	14	8536	Hüttwilen	Nussbaumen	Hüttwilen
Stutheien	7	8536	Hüttwilen	Hüttwilen	Hüttwilen
Täuber	5	8537	Nussbaumen TG	Nussbaumen	Hüttwilen
Tobelbrunnen	6	8537	Nussbaumen TG	Nussbaumen	Hüttwilen

<sup>1</sup> ständige Wohnbevölkerung per 31.12.2010, gem. BFS, registerbasierte Volkszählung (STATPOP) <sup>2</sup> per November 2012 <sup>3</sup> per November 2012, inkl. Volksschulgemeinden

## Bezirk Frauenfeld

Siedlung (Stadt, Dorf, Weiler, Hof)	Bevö- kerung <sup>1</sup>	Postalischer Bestimmungsort <sup>2</sup>		Primarschul- gemeinde <sup>3</sup>	Sekundarschul- gemeinde <sup>3</sup>
		PLZ	Ortschaft		
Uerschhausen	55	8537	Uerschhausen	Neunforn	Hüttwilen

### Politische Gemeinde Mammern

Bildacker	4	8265	Mammern	Mammern	Steckborn
Buck	≤3	8265	Mammern	Mammern	Steckborn
Bühl	4	8264	Eschenz	Mammern	Steckborn
Chlösterli	6	8264	Eschenz	Mammern	Steckborn
Delphin	≤3	8265	Mammern	Mammern	Steckborn
Freienstein	7	8265	Mammern	Mammern	Steckborn
Friedberg	≤3	8265	Mammern	Mammern	Steckborn
Guldifuss	≤3	8265	Mammern	Mammern	Steckborn
Halde	8	8265	Mammern	Mammern	Steckborn
Klingenzell	5	8264	Eschenz	Mammern	Steckborn
Mammern	507	8265	Mammern	Mammern	Steckborn
Neuburg	≤3	8265	Mammern	Mammern	Steckborn
Rollirain	5	8265	Mammern	Mammern	Steckborn
Schwarzenrain	10	8265	Mammern	Mammern	Steckborn
Seeberg	≤3	8265	Mammern	Mammern	Steckborn
Seefried	≤3	8265	Mammern	Mammern	Steckborn
Seehalde	≤3	8507	Hörhausen	Mammern	Steckborn
Seehof	≤3	8265	Mammern	Mammern	Steckborn
Störenberg	6	8264	Eschenz	Mammern	Steckborn
Weierhof	11	8264	Eschenz	Mammern	Steckborn
Weierholz	7	8264	Eschenz	Mammern	Steckborn

### Politische Gemeinde Matzingen

Brächli	77	9548	Matzingen	Matzingen	Halingen
Breiti	≤3	9548	Matzingen	Matzingen	Halingen
Büel	130	9548	Matzingen	Matzingen	Halingen
Chatzebuggel	9	9548	Matzingen	Matzingen	Halingen
Chirchhalde (mit Oberdorf, Rietacker)	268	9548	Matzingen	Matzingen	Halingen
Dingenhart	65	8500	Frauenfeld	Thundorf	Halingen
Espel	≤3	9548	Matzingen	Matzingen	Halingen
Fuchsberg	≤3	9548	Matzingen	Matzingen	Halingen
Gärtnerei	≤3	9548	Matzingen	Matzingen	Halingen
Gass	94	9548	Matzingen	Matzingen	Halingen
Halde	49	9548	Matzingen	Matzingen	Halingen
Hard	165	9548	Matzingen	Matzingen	Halingen
Hinterhalingen	24	9548	Matzingen	Matzingen	Halingen
Lauchefeld	191	9548	Matzingen	Matzingen	Halingen
Matzingen	1'075	9548	Matzingen	Matzingen	Halingen

Siedlung (Stadt, Dorf, Weiler, Hof)	Bevö- kerung <sup>1</sup>	Postalischer Bestimmungsort <sup>2</sup>		Primarschul- gemeinde <sup>3</sup>	Sekundarschul- gemeinde <sup>3</sup>
		PLZ	Ortschaft		
Mühle	109	9548	Matzingen	Matzingen	Halingen
Murgtal	21	9548	Matzingen	Matzingen	Halingen
Neuhof	≤3	9548	Matzingen	Matzingen	Halingen
Ristenbühl	39	9548	Matzingen	Matzingen	Halingen
Schulhaus Buck	≤3	9548	Matzingen	Matzingen	Halingen
Spinnere	≤3	9548	Matzingen	Matzingen	Halingen
Stählibuck	≤3	8500	Frauenfeld	Thundorf	Halingen
Staudenhof (Gemeinde Matzingen)	≤3	9548	Matzingen	Matzingen	Halingen
Steinacker	141	9548	Matzingen	Matzingen	Halingen
Steinfeld	7	9548	Matzingen	Matzingen	Halingen
Tannhalde	≤3	9548	Matzingen	Matzingen	Halingen
Tönler	4	9548	Matzingen	Matzingen	Halingen
Vorderhalingen	37	9548	Matzingen	Matzingen	Halingen
Waldegg	7	9548	Matzingen	Matzingen	Halingen
Weierhüsi	6	9548	Matzingen	Matzingen	Halingen
Wide	6	9548	Matzingen	Matzingen	Halingen
Ziegelhütte	7	9548	Matzingen	Matzingen	Halingen

### Politische Gemeinde Müllheim

Breitfeld	6	8555	Müllheim Dorf	Müllheim	Müllheim
Bruderhaus	7	8555	Müllheim Dorf	Müllheim	Müllheim
Büel	107	8555	Müllheim Dorf	Müllheim	Müllheim
Dübinger	74	8555	Müllheim Dorf	Müllheim	Müllheim
Feldhof	64	8555	Müllheim Dorf	Müllheim	Müllheim
Flurhof	11	8555	Müllheim Dorf	Müllheim	Müllheim
Gärten, Hintere	32	8555	Müllheim Dorf	Müllheim	Müllheim
Grüneck	266	8555	Müllheim Dorf	Müllheim	Müllheim
Guggenbühl	139	8555	Müllheim Dorf	Müllheim	Müllheim
Häggli	49	8555	Müllheim Dorf	Müllheim	Müllheim
Haslibach	≤3	8555	Müllheim Dorf	Müllheim	Müllheim
Hintermühle	13	8555	Müllheim Dorf	Müllheim	Müllheim
Höfli	222	8555	Müllheim Dorf	Müllheim	Müllheim
Kaltenbrunnen	4	8555	Müllheim Dorf	Müllheim	Müllheim
Kirchengut	4	8555	Müllheim Dorf	Müllheim	Müllheim
Langenhart	61	8555	Müllheim Dorf	Müllheim	Müllheim
Loohalde	≤3	8555	Müllheim Dorf	Müllheim	Müllheim
Maltbach	5	8555	Müllheim Dorf	Müllheim	Müllheim
Mariahalde	4	8555	Müllheim Dorf	Müllheim	Müllheim
Muggli	9	8555	Müllheim Dorf	Müllheim	Müllheim
Müllheim	1'365	8555	Müllheim Dorf	Müllheim	Müllheim
Neuhof	17	8555	Müllheim Dorf	Müllheim	Müllheim

<sup>1</sup> ständige Wohnbevölkerung per 31.12.2010, gem. BFS, registerbasierte Volkszählung (STATPOP) <sup>2</sup> per November 2012 <sup>3</sup> per November 2012, inkl. Volksschulgemeinden



## Bezirk Frauenfeld

Siedlung (Stadt, Dorf, Weiler, Hof)	Bevö- kerung <sup>1</sup>	Postalischer Bestimmungsort <sup>2</sup>		Primarschul- gemeinde <sup>3</sup>	Sekundarschul- gemeinde <sup>3</sup>
		PLZ	Ortschaft		
Oberhof	≤3	8555	Müllheim Dorf	Müllheim	Müllheim
Rank	7	8555	Müllheim Dorf	Müllheim	Müllheim
Rebhalde	≤3	8555	Müllheim Dorf	Müllheim	Müllheim
Riethalde	8	8555	Müllheim Dorf	Müllheim	Müllheim
Rietwies	19	8555	Müllheim Dorf	Müllheim	Müllheim
Rosenberg	47	8555	Müllheim Dorf	Müllheim	Müllheim
Sonnenberg	7	8555	Müllheim Dorf	Müllheim	Müllheim
Strassäcker	19	8555	Müllheim Dorf	Müllheim	Müllheim
Töbeli	67	8555	Müllheim Dorf	Müllheim	Müllheim
Tüchelrösli	44	8555	Müllheim Dorf	Müllheim	Müllheim
Weierhof	4	8555	Müllheim Dorf	Müllheim	Müllheim
Weingarten	5	8555	Müllheim Dorf	Müllheim	Müllheim

### Politische Gemeinde Neunforn (Die Verantwortung der Zuteilung zur Sekundarschulgemeinde obliegt der Primarschulgemeinde Neunforn)

Bichler	4	8525	Niederneunforn	Neunforn	Ossingen (ZH)
Eichhof	5	8526	Oberneunforn	Neunforn	Ossingen (ZH)
Entenschliess	6	8526	Oberneunforn	Neunforn	Ossingen (ZH)
Fahrhof	34	8525	Niederneunforn	Neunforn	Ossingen (ZH)
Fehrhaus	10	8525	Niederneunforn	Neunforn	Ossingen (ZH)
Fridhag	10	8525	Niederneunforn	Neunforn	Ossingen (ZH)
Hochberg	15	8526	Oberneunforn	Neunforn	Ossingen (ZH)
Hueb	≤3	8525	Wilten b. Neunforn	Neunforn	Stammheim (ZH)
Kreuzstrasse	≤3	8525	Wilten b. Neunforn	Neunforn	Stammheim (ZH)
Langacker	4	8525	Niederneunforn	Neunforn	Ossingen (ZH)
Langmühle	7	8526	Oberneunforn	Neunforn	Ossingen (ZH)
Lindenhof	4	8526	Oberneunforn	Neunforn	Ossingen (ZH)
Mälzler	≤3	8526	Oberneunforn	Neunforn	Ossingen (ZH)
Mönchhof	5	8526	Oberneunforn	Neunforn	Ossingen (ZH)
Morgensonne	≤3	8526	Oberneunforn	Neunforn	Ossingen (ZH)
Niederneunforn	337	8525	Niederneunforn	Neunforn	Ossingen (ZH)
Oberneunforn	467	8526	Oberneunforn	Neunforn	Ossingen (ZH)
Rietacker Schulhaus	≤3	8526	Oberneunforn	Neunforn	Ossingen (ZH)
Schlossbuck	6	8525	Wilten b. Neunforn	Neunforn	Stammheim (ZH)
Sonnenberg (Gemeinde Neunforn)	≤3	8525	Niederneunforn	Neunforn	Ossingen (ZH)
Stockenhof	6	8526	Oberneunforn	Neunforn	Ossingen (ZH)
Vogelsang	7	8525	Niederneunforn	Neunforn	Ossingen (ZH)
Wilten (Gemeinde Neunforn)	33	8525	Wilten b. Neunforn	Neunforn	Stammheim (ZH)

### Politische Gemeinde Pfyn

Adelberg	6	8505	Pfyn	Pfyn	Müllheim
----------	---	------	------	------	----------

Siedlung (Stadt, Dorf, Weiler, Hof)	Bevö- kerung <sup>1</sup>	Postalischer Bestimmungsort <sup>2</sup>		Primarschul- gemeinde <sup>3</sup>	Sekundarschul- gemeinde <sup>3</sup>
		PLZ	Ortschaft		
Baumgarten	6	8505	Dettighofen	Herdern-Dettigh.	Hüttwilen
Bergli	112	8505	Pfyn	Pfyn	Müllheim
Brüel	285	8505	Pfyn	Pfyn	Müllheim
Burg	9	8505	Dettighofen	Herdern-Dettigh.	Hüttwilen
Chruchenberg	97	8505	Pfyn	Pfyn	Müllheim
Dettighofen	283	8505	Dettighofen	Herdern-Dettigh.	Hüttwilen
Ebnet	20	8505	Pfyn	Pfyn	Müllheim
Emmerig	≤3	8505	Pfyn	Pfyn	Müllheim
Felbach	≤3	8505	Dettighofen	Herdern-Dettigh.	Hüttwilen
Flurhof	7	8505	Pfyn	Pfyn	Müllheim
Haldengut	≤3	8505	Pfyn	Pfyn	Müllheim
Himmelberg	≤3	8505	Pfyn	Pfyn	Müllheim
Hirschsprung	4	8505	Dettighofen	Herdern-Dettigh.	Hüttwilen
Höchi	24	8505	Pfyn	Pfyn	Müllheim
Hüebli	65	8505	Dettighofen	Herdern-Dettigh.	Hüttwilen
Hungerbühl (Gemeinde Pfyn)	8	8505	Pfyn	Pfyn	Müllheim
Langfuri	11	8505	Pfyn	Pfyn	Müllheim
Lochmühle	≤3	8505	Dettighofen	Herdern-Dettigh.	Hüttwilen
Pfyn	829	8505	Pfyn	Pfyn	Müllheim
Reute (Gemeinde Pfyn)	10	8508	Homburg	Homburg-Hörst.	Müllheim
Rietgässli	4	8505	Pfyn	Pfyn	Müllheim
Säntisblick	12	8505	Pfyn	Pfyn	Müllheim
Städtli	45	8505	Pfyn	Pfyn	Müllheim
Steinacker	5	8505	Pfyn	Pfyn	Müllheim
Steinbach	4	8505	Pfyn	Pfyn	Müllheim
Tiergarten	≤3	8505	Pfyn	Pfyn	Müllheim
VSP-Areal (Spinnerei)	24	8505	Pfyn	Pfyn	Müllheim
Wyberg	6	8505	Pfyn	Pfyn	Müllheim
Ziegelhütte	28	8505	Pfyn	Pfyn	Müllheim
Zieglerwiese	22	8505	Pfyn	Pfyn	Müllheim
Zollhaus	5	8505	Pfyn	Pfyn	Müllheim

### Politische Gemeinde Schlatt

Altparadies	45	8252	Schlatt TG	Reg. Diessenhofen	Reg. Diessenhofen
Dickihof	27	8252	Schlatt TG	Reg. Diessenhofen	Reg. Diessenhofen
Galgenbuck	18	8252	Schlatt TG	Reg. Diessenhofen	Reg. Diessenhofen
Held	56	8252	Schlatt TG	Reg. Diessenhofen	Reg. Diessenhofen
Im Bächli	5	8252	Schlatt TG	Reg. Diessenhofen	Reg. Diessenhofen
Mettschlatt	306	8252	Schlatt TG	Reg. Diessenhofen	Reg. Diessenhofen
Neuhof	6	8252	Schlatt TG	Reg. Diessenhofen	Reg. Diessenhofen
Neuparadies	125	8252	Schlatt TG	Reg. Diessenhofen	Reg. Diessenhofen

<sup>1</sup> ständige Wohnbevölkerung per 31.12.2010, gem. BFS, registerbasierte Volkszählung (STATPOP) <sup>2</sup> per November 2012 <sup>3</sup> per November 2012, inkl. Volksschulgemeinden

## Bezirk Frauenfeld

Siedlung (Stadt, Dorf, Weiler, Hof)	Bevölkerung <sup>1</sup>	Postalischer Bestimmungsort <sup>2</sup>		Primarschul- gemeinde <sup>3</sup>	Sekundarschul- gemeinde <sup>3</sup>
		PLZ	Ortschaft		
Nigelsee	6	8252	Schlatt TG	Reg. Diessenhofen	Reg. Diessenhofen
Oberschlatt	135	8252	Schlatt TG	Reg. Diessenhofen	Reg. Diessenhofen
Otteberg	≤3	8252	Schlatt TG	Reg. Diessenhofen	Reg. Diessenhofen
Paradieserfeld	7	8252	Schlatt TG	Reg. Diessenhofen	Reg. Diessenhofen
Petribach	53	8252	Schlatt TG	Reg. Diessenhofen	Reg. Diessenhofen
Riederer	6	8252	Schlatt TG	Reg. Diessenhofen	Reg. Diessenhofen
Riethof	4	8252	Schlatt TG	Reg. Diessenhofen	Reg. Diessenhofen
Schneckenacker	≤3	8252	Schlatt TG	Reg. Diessenhofen	Reg. Diessenhofen
Tüfebach	13	8252	Schlatt TG	Reg. Diessenhofen	Reg. Diessenhofen
Unterschlatt	788	8252	Schlatt TG	Reg. Diessenhofen	Reg. Diessenhofen
Ziegelei	≤3	8252	Schlatt TG	Reg. Diessenhofen	Reg. Diessenhofen

### Politische Gemeinde Steckborn

Dietenhausen	5	8266	Steckborn	Steckborn	Steckborn
Eichhof	5	8266	Steckborn	Steckborn	Steckborn
Eichhölzli	4	8266	Steckborn	Steckborn	Steckborn
Feldbach	31	8266	Steckborn	Steckborn	Steckborn
Glarisegg	29	8266	Steckborn	Steckborn	Steckborn
Gräbberg	4	8266	Steckborn	Steckborn	Steckborn
Hardhof	7	8266	Steckborn	Steckborn	Steckborn
Henkrain	4	8266	Steckborn	Steckborn	Steckborn
Heretswilen	≤3	8266	Steckborn	Steckborn	Steckborn
Höfli	7	8266	Steckborn	Steckborn	Steckborn
Hohenrain	≤3	8266	Steckborn	Steckborn	Steckborn
Jochental	≤3	8266	Steckborn	Steckborn	Steckborn
Kapf	7	8266	Steckborn	Steckborn	Steckborn
Ländli	7	8266	Steckborn	Steckborn	Steckborn
Letten	5	8266	Steckborn	Steckborn	Steckborn
Riet	31	8266	Steckborn	Steckborn	Steckborn
Scheitingen	58	8266	Steckborn	Steckborn	Steckborn
Schweizerland	≤3	8266	Steckborn	Steckborn	Steckborn
Spanacker	≤3	8266	Steckborn	Steckborn	Steckborn
Steckborn	3'091	8266	Steckborn	Steckborn	Steckborn
Tal	4	8266	Steckborn	Steckborn	Steckborn
Walch	≤3	8266	Steckborn	Steckborn	Steckborn
Weier	93	8266	Steckborn	Steckborn	Steckborn
Wolfkehlen	80	8266	Steckborn	Steckborn	Steckborn

### Politische Gemeinde Stettfurt

Chöll	19	9507	Stettfurt	Stettfurt	Halingen
Eichholzbühl	≤3	9507	Stettfurt	Stettfurt	Halingen
Freudenberg	12	9507	Stettfurt	Stettfurt	Halingen

Siedlung (Stadt, Dorf, Weiler, Hof)	Bevölkerung <sup>1</sup>	Postalischer Bestimmungsort <sup>2</sup>		Primarschul- gemeinde <sup>3</sup>	Sekundarschul- gemeinde <sup>3</sup>
		PLZ	Ortschaft		
Höchi	≤3	9507	Stettfurt	Stettfurt	Halingen
Laubi	≤3	9507	Stettfurt	Stettfurt	Halingen
Ruggenbühl	19	9548	Matzingen	Matzingen	Halingen
Sonnenberg (Schloss)	8	9507	Stettfurt	Stettfurt	Halingen
Sonnenhof (Gemeinde Stettfurt)	6	9507	Stettfurt	Stettfurt	Halingen
Staudenhof (Gemeinde Stettfurt)	4	9548	Matzingen	Matzingen	Halingen
Stettfurt	1'033	9507	Stettfurt	Stettfurt	Halingen
Täli	≤3	9507	Stettfurt	Stettfurt	Halingen
Waldhof	5	9507	Stettfurt	Stettfurt	Halingen
Wasen	≤3	9507	Stettfurt	Stettfurt	Halingen
Wasserfuri	7	9507	Stettfurt	Stettfurt	Halingen
Weiherszipfel	4	9507	Stettfurt	Stettfurt	Halingen

### Politische Gemeinde Thundorf

Aufhofen	57	8512	Thundorf	Thundorf	Halingen
Dietlismühle	6	8512	Thundorf	Thundorf	Halingen
Dreibrunnen	6	8512	Thundorf	Thundorf	Halingen
Egg	≤3	8512	Thundorf	Thundorf	Halingen
Eigen	≤3	8512	Lustdorf	Thundorf	Halingen
Freiberg	8	8512	Thundorf	Thundorf	Halingen
Friedberg	12	8512	Thundorf	Thundorf	Halingen
Gass	7	8512	Wetzikon TG	Lauchetal	Affeltrangen
Gertschhausen	≤3	8512	Lustdorf	Thundorf	Halingen
Grubhof	7	8512	Lustdorf	Thundorf	Halingen
Grünenstein	≤3	8512	Lustdorf	Thundorf	Halingen
Grund	5	8512	Thundorf	Thundorf	Halingen
Guggenbühl	6	8512	Lustdorf	Thundorf	Halingen
Heldhof	5	8512	Lustdorf	Thundorf	Halingen
Hessenbohl	12	8512	Lustdorf	Thundorf	Halingen
Homburg	4	8512	Lustdorf	Thundorf	Halingen
Kirchberg	47	8512	Thundorf	Thundorf	Halingen
Lustdorf	161	8512	Lustdorf	Thundorf	Halingen
Lusthalden	5	8512	Thundorf	Thundorf	Halingen
Matishalde	≤3	8512	Wetzikon TG	Lauchetal	Affeltrangen
Neuburg	≤3	8512	Thundorf	Thundorf	Halingen
Oberrüti	37	8500	Frauenfeld	Frauenfeld	Frauenfeld
Pfeien	6	8512	Thundorf	Thundorf	Halingen
Rohracker	7	8512	Thundorf	Thundorf	Halingen
Spiegelberg	5	8512	Wetzikon TG	Lauchetal	Affeltrangen
Steinwies	≤3	8512	Wetzikon TG	Lauchetal	Affeltrangen

<sup>1</sup> ständige Wohnbevölkerung per 31.12.2010, gem. BFS, registerbasierte Volkszählung (STATPOP) <sup>2</sup> per November 2012 <sup>3</sup> per November 2012, inkl. Volksschulgemeinden

## Bezirk Frauenfeld

Siedlung (Stadt, Dorf, Weiler, Hof)	Bevö- kerung <sup>1</sup>	Postalischer Bestimmungsort <sup>2</sup>		Primarschul- gemeinde <sup>3</sup>	Sekundarschul- gemeinde <sup>3</sup>
		PLZ	Ortschaft		
Stelze	≤3	8512	Lustdorf	Thundorf	Halingen
Thundorf	773	8512	Thundorf	Thundorf	Halingen
Unterrüti	10	8500	Frauenfeld	Frauenfeld	Frauenfeld
Waldegg	≤3	8500	Frauenfeld	Thundorf	Halingen
Wetzikon	97	8512	Wetzikon TG	Lauchetal	Affeltrangen

### Politische Gemeinde Uesslingen-Buch

Althof	≤3	8524	Uesslingen	Uesslingen-Buch	Hüttwilen
Altwingete	41	8524	Buch b. Frauenfeld	Uesslingen-Buch	Hüttwilen
Aulig	≤3	8524	Uesslingen	Uesslingen-Buch	Hüttwilen
Berlingerhof	5	8524	Uesslingen	Uesslingen-Buch	Hüttwilen
Brunnenhof	≤3	8524	Buch b. Frauenfeld	Uesslingen-Buch	Hüttwilen
Buch	135	8524	Buch b. Frauenfeld	Uesslingen-Buch	Hüttwilen
Buch Oberdorf	36	8524	Buch b. Frauenfeld	Uesslingen-Buch	Hüttwilen
Buch Unterdorf	29	8524	Buch b. Frauenfeld	Uesslingen-Buch	Hüttwilen
Burgzalg	7	8524	Uesslingen	Uesslingen-Buch	Hüttwilen
Dietingen	53	8524	Uesslingen	Uesslingen-Buch	Hüttwilen
Faar	50	8524	Uesslingen	Uesslingen-Buch	Hüttwilen
Fäldemer Trotte	≤3	8524	Uesslingen	Uesslingen-Buch	Hüttwilen
Grundwies	7	8524	Buch b. Frauenfeld	Uesslingen-Buch	Hüttwilen
Hinterhorben	28	8524	Buch b. Frauenfeld	Uesslingen-Buch	Hüttwilen
Hintertannen	≤3	8524	Buch b. Frauenfeld	Uesslingen-Buch	Hüttwilen
Holzwis	≤3	8524	Uesslingen	Uesslingen-Buch	Hüttwilen
Horben	20	8524	Buch b. Frauenfeld	Uesslingen-Buch	Hüttwilen
Hub	10	8524	Buch b. Frauenfeld	Uesslingen-Buch	Hüttwilen
Huusärgete	≤3	8524	Buch b. Frauenfeld	Uesslingen-Buch	Hüttwilen
lifang	≤3	8524	Uesslingen	Uesslingen-Buch	Hüttwilen
Im Hardacker	6	8524	Uesslingen	Uesslingen-Buch	Hüttwilen
Im Stegacker	4	8524	Uesslingen	Uesslingen-Buch	Hüttwilen
Iselisberg	31	8524	Uesslingen	Uesslingen-Buch	Hüttwilen
Lerchenhof	≤3	8524	Buch b. Frauenfeld	Uesslingen-Buch	Hüttwilen
Mittelwyden	15	8524	Uesslingen	Uesslingen-Buch	Hüttwilen
Oberdietingen	24	8524	Uesslingen	Uesslingen-Buch	Hüttwilen
Oberwyden	12	8524	Uesslingen	Uesslingen-Buch	Hüttwilen
Päschen	5	8524	Uesslingen	Uesslingen-Buch	Hüttwilen
Rohacker	≤3	8524	Uesslingen	Uesslingen-Buch	Hüttwilen
Schafferetsbuck	≤3	8524	Uesslingen	Uesslingen-Buch	Hüttwilen
Schützenwiese	≤3	8524	Uesslingen	Uesslingen-Buch	Hüttwilen
Sonnenberg (Gemeinde Uesslingen-Buch)	6	8524	Uesslingen	Uesslingen-Buch	Hüttwilen
Sonnenhalde (Dietingen)	5	8524	Uesslingen	Uesslingen-Buch	Hüttwilen
Stegacker	7	8524	Buch b. Frauenfeld	Uesslingen-Buch	Hüttwilen

Siedlung (Stadt, Dorf, Weiler, Hof)	Bevö- kerung <sup>1</sup>	Postalischer Bestimmungsort <sup>2</sup>		Primarschul- gemeinde <sup>3</sup>	Sekundarschul- gemeinde <sup>3</sup>
		PLZ	Ortschaft		
Stuude	5	8524	Uesslingen	Uesslingen-Buch	Hüttwilen
Sunnehalde (Horben)	6	8524	Buch b. Frauenfeld	Uesslingen-Buch	Hüttwilen
Tannholz	≤3	8524	Buch b. Frauenfeld	Uesslingen-Buch	Hüttwilen
Trotte	≤3	8524	Uesslingen	Uesslingen-Buch	Hüttwilen
Trottenhof	7	8524	Uesslingen	Uesslingen-Buch	Hüttwilen
Trüttlikon	46	8524	Buch b. Frauenfeld	Uesslingen-Buch	Hüttwilen
Uesslingen	409	8524	Uesslingen	Uesslingen-Buch	Hüttwilen
Unterwyden	6	8524	Uesslingen	Uesslingen-Buch	Hüttwilen
Wachthütte	18	8524	Uesslingen	Uesslingen-Buch	Hüttwilen
Zehntenhof	≤3	8524	Uesslingen	Uesslingen-Buch	Hüttwilen

### Politische Gemeinde Wagenhausen

Berg	26	8259	Kaltenbach	Wagenh.-Kaltenb.	Eschenz
Bergäcker	≤3	8259	Rheinklingen	Wagenh.-Kaltenb.	Eschenz
Bleuelhausen	33	8259	Kaltenbach	Wagenh.-Kaltenb.	Eschenz
Breitloo	≤3	8259	Etzwilen	Wagenh.-Kaltenb.	Eschenz
Brumatt	≤3	8259	Wagenhausen	Wagenh.-Kaltenb.	Eschenz
Buchhof	4	8259	Kaltenbach	Wagenh.-Kaltenb.	Eschenz
Buck	≤3	8259	Etzwilen	Wagenh.-Kaltenb.	Eschenz
Etzwilen	232	8259	Etzwilen	Wagenh.-Kaltenb.	Eschenz
Försterhaus	≤3	8259	Kaltenbach	Wagenh.-Kaltenb.	Eschenz
Gibishüt	5	8259	Wagenhausen	Wagenh.-Kaltenb.	Eschenz
Giger, Oberer	31	8259	Kaltenbach	Wagenh.-Kaltenb.	Eschenz
Giger, Unterer	≤3	8259	Kaltenbach	Wagenh.-Kaltenb.	Eschenz
Gmeindwiesli	11	8259	Kaltenbach	Wagenh.-Kaltenb.	Eschenz
Kaltenbach	532	8259	Kaltenbach	Wagenh.-Kaltenb.	Eschenz
Klingenriet	7	8259	Wagenhausen	Wagenh.-Kaltenb.	Eschenz
Mettle, Oberi	6	8259	Rheinklingen	Wagenh.-Kaltenb.	Eschenz
Neuhaus	11	8259	Kaltenbach	Wagenh.-Kaltenb.	Eschenz
Rheinklingen	90	8259	Rheinklingen	Wagenh.-Kaltenb.	Eschenz
Rihalden	≤3	8259	Rheinklingen	Wagenh.-Kaltenb.	Eschenz
Sängi	≤3	8259	Etzwilen	Wagenh.-Kaltenb.	Eschenz
Schlatthof	9	8259	Rheinklingen	Wagenh.-Kaltenb.	Eschenz
Schleebüel	12	8259	Wagenhausen	Wagenh.-Kaltenb.	Eschenz
Sepling	≤3	8259	Wagenhausen	Wagenh.-Kaltenb.	Eschenz
Sonnhalde	5	8259	Rheinklingen	Wagenh.-Kaltenb.	Eschenz
Speckhof	4	8259	Kaltenbach	Wagenh.-Kaltenb.	Eschenz
Steinbach	≤3	8259	Kaltenbach	Wagenh.-Kaltenb.	Eschenz
Tschungel	≤3	8259	Rheinklingen	Wagenh.-Kaltenb.	Eschenz
Wagenhausen	571	8259	Wagenhausen	Wagenh.-Kaltenb.	Eschenz
Waldheim	≤3	8259	Kaltenbach	Wagenh.-Kaltenb.	Eschenz
Waldhof	7	8259	Rheinklingen	Wagenh.-Kaltenb.	Eschenz

<sup>1</sup> ständige Wohnbevölkerung per 31.12.2010, gem. BFS, registerbasierte Volkszählung (STATPOP) <sup>2</sup> per November 2012 <sup>3</sup> per November 2012, inkl. Volksschulgemeinden

## Bezirk Frauenfeld

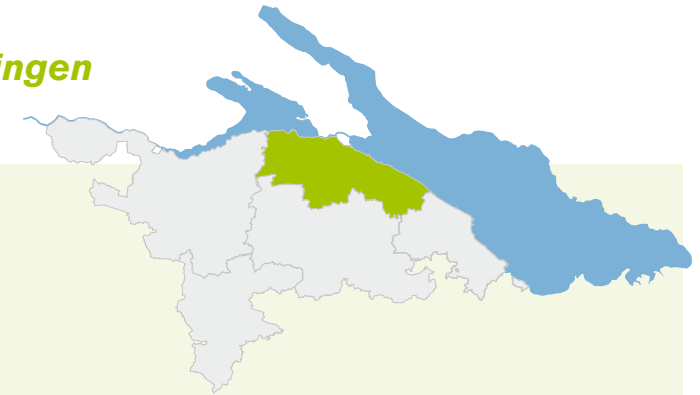
Siedlung (Stadt, Dorf, Weiler, Hof)	Bevölkerung <sup>1</sup>	Postalischer Bestimmungsort <sup>2</sup>		Primarschul- gemeinde <sup>3</sup>	Sekundarschul- gemeinde <sup>3</sup>
		PLZ	Ortschaft		
Wiesental	≤3	8259	Wagenhausen	Wagenh.-Kaltenb.	Eschenz

### Politische Gemeinde Warth-Weiningen

Breite	307	8532	Warth	Warth-Weiningen	Hüttwilen
Geissel	31	8532	Weiningen TG	Warth-Weiningen	Hüttwilen
Hasli	≤3	8532	Weiningen TG	Warth-Weiningen	Hüttwilen
Kartause Ittingen	16	8532	Warth	Warth-Weiningen	Hüttwilen
Lenzberg	4	8532	Warth	Warth-Weiningen	Hüttwilen
Nergeten	20	8532	Warth	Warth-Weiningen	Hüttwilen
Rohr	46	8532	Warth	Warth-Weiningen	Hüttwilen
Schalmenbuck	5	8532	Weiningen TG	Warth-Weiningen	Hüttwilen
Sonehof	4	8532	Warth	Warth-Weiningen	Hüttwilen
Warth	273	8532	Warth	Warth-Weiningen	Hüttwilen
Weckingen	31	8532	Weiningen TG	Warth-Weiningen	Hüttwilen
Weiningen	491	8532	Weiningen TG	Warth-Weiningen	Hüttwilen

<sup>1</sup> ständige Wohnbevölkerung per 31.12.2010, gem. BFS, registerbasierte Volkszählung (STATPOP) <sup>2</sup> per November 2012 <sup>3</sup> per November 2012, inkl. Volksschulgemeinden

## Bezirk Kreuzlingen



**Hinweis:** Über die Webseite [www.statistik.tg.ch](http://www.statistik.tg.ch) (-> Verzeichnisse) sind zusätzliche Merkmale zu den Ortschaften und Siedlungen mit aktuellem Datenstand verfügbar.

## Bezirk Kreuzlingen

Siedlung (Stadt, Dorf, Weiler, Hof)	Bevölkerung <sup>1</sup>	Postalischer Bestimmungsort <sup>2</sup>		Primarschul- gemeinde <sup>3</sup>	Sekundarschul- gemeinde <sup>3</sup>
		PLZ	Ortschaft		
<b>Politische Gemeinde Altnau</b>					
Altnau	1'353	8595	Altnau	Altnau	Altnau
Aspehof	9	8595	Altnau	Altnau	Altnau
Chappeli	198	8595	Altnau	Altnau	Altnau
Egg	≤3	8595	Altnau	Altnau	Altnau
Feierlenhof	4	8595	Altnau	Altnau	Altnau
Flurheim	≤3	8595	Altnau	Altnau	Altnau
Hermannshof	5	8595	Altnau	Altnau	Altnau
Laubacker	≤3	8595	Altnau	Altnau	Altnau
Laubbach	≤3	8595	Altnau	Altnau	Altnau
Neuhof (Gemeinde Altnau)	6	8595	Altnau	Altnau	Altnau
Neuwinkeln	≤3	8595	Altnau	Altnau	Altnau
Oberdorf	188	8595	Altnau	Altnau	Altnau
Rindhof	≤3	8595	Altnau	Altnau	Altnau
Ruderbaum	17	8595	Altnau	Altnau	Altnau
Seealp	≤3	8595	Altnau	Altnau	Altnau
Seewise	≤3	8595	Altnau	Altnau	Altnau
Tierheim	≤3	8595	Altnau	Altnau	Altnau
Waldheim	≤3	8595	Altnau	Altnau	Altnau
Wigarten	183	8595	Altnau	Altnau	Altnau

<b>Politische Gemeinde Bottighofen</b>					
Bottighofen	2'091	8598	Bottighofen	Bottighofen	Kreuzlingen
Chli Rigi	8	8598	Bottighofen	Bottighofen	Kreuzlingen
Lindehof	5	8598	Bottighofen	Bottighofen	Kreuzlingen
Rüti	5	8598	Bottighofen	Bottighofen	Kreuzlingen

<b>Politische Gemeinde Ermatingen</b>					
Agerstenbach	5	8272	Ermatingen	Ermatingen	Ermatingen
Berg	127	8272	Ermatingen	Ermatingen	Ermatingen
Birebomme	≤3	8273	Triboltingen	Ermatingen	Ermatingen
Blauort	121	8272	Ermatingen	Ermatingen	Ermatingen
Ermatingen	1'601	8272	Ermatingen	Ermatingen	Ermatingen
Höhnwilen	17	8272	Ermatingen	Ermatingen	Ermatingen
Lankenberg	46	8272	Ermatingen	Ermatingen	Ermatingen
Lanterswilen	16	8272	Ermatingen	Ermatingen	Ermatingen
Lerchhof	7	8272	Ermatingen	Ermatingen	Ermatingen
Lilienberg	4	8272	Ermatingen	Ermatingen	Ermatingen
Neugut	5	8272	Ermatingen	Ermatingen	Ermatingen
Oberhöhnwilen	6	8272	Ermatingen	Ermatingen	Ermatingen
Polster	≤3	8273	Triboltingen	Ermatingen	Ermatingen

Siedlung (Stadt, Dorf, Weiler, Hof)	Bevölkerung <sup>1</sup>	Postalischer Bestimmungsort <sup>2</sup>		Primarschul- gemeinde <sup>3</sup>	Sekundarschul- gemeinde <sup>3</sup>
		PLZ	Ortschaft		
Stad	515	8272	Ermatingen	Ermatingen	Ermatingen
Triboltingen	377	8273	Triboltingen	Ermatingen	Ermatingen
Tüöffgwändli	≤3	8272	Ermatingen	Ermatingen	Ermatingen
Ulmsberg	≤3	8272	Ermatingen	Ermatingen	Ermatingen
Westerfeld	18	8272	Ermatingen	Ermatingen	Ermatingen
Wolfsberg	5	8272	Ermatingen	Ermatingen	Ermatingen
Zelglihof	4	8272	Ermatingen	Ermatingen	Ermatingen

<b>Politische Gemeinde Gottlieben</b>					
Gottlieben	277	8274	Gottlieben	Tägerwilen	Tägerwilen
Schlossgärte	23	8274	Gottlieben	Tägerwilen	Tägerwilen

<b>Politische Gemeinde Güttingen</b>					
Baslerhof	7	8594	Güttingen	Güttingen	Altnau
Bild	30	8594	Güttingen	Güttingen	Altnau
Bleihof	13	8594	Güttingen	Güttingen	Altnau
Bratihof	≤3	8594	Güttingen	Güttingen	Altnau
Chrättler	≤3	8594	Güttingen	Güttingen	Altnau
Dole	4	8594	Güttingen	Güttingen	Altnau
Eichhof	≤3	8594	Güttingen	Güttingen	Altnau
Feldhof (Gemeinde Güttingen)	≤3	8594	Güttingen	Güttingen	Altnau
Flurhof	≤3	8594	Güttingen	Güttingen	Altnau
Grauenstein	9	8594	Güttingen	Güttingen	Altnau
Güttingen	1'174	8594	Güttingen	Güttingen	Altnau
Hoheneich	≤3	8594	Güttingen	Güttingen	Altnau
Im Rain	4	8594	Güttingen	Güttingen	Altnau
Lindenhof	7	8594	Güttingen	Güttingen	Altnau
Lire	≤3	8594	Güttingen	Güttingen	Altnau
Mattenhof	5	8594	Güttingen	Güttingen	Altnau
Moosburg	19	8594	Güttingen	Güttingen	Altnau
Moritzeneegg	≤3	8594	Güttingen	Güttingen	Altnau
Oberwis	≤3	8594	Güttingen	Güttingen	Altnau
Rotewis	≤3	8594	Güttingen	Güttingen	Altnau
Rotfarb	34	8594	Güttingen	Güttingen	Altnau
Rutwis	17	8594	Güttingen	Güttingen	Altnau
Schloss	5	8594	Güttingen	Güttingen	Altnau
Seefeld	≤3	8594	Güttingen	Güttingen	Altnau
Seeweg	≤3	8594	Güttingen	Güttingen	Altnau
Seidenhof	7	8594	Güttingen	Güttingen	Altnau
Sennhof	≤3	8594	Güttingen	Güttingen	Altnau
Sonnenberg	≤3	8594	Güttingen	Güttingen	Altnau

<sup>1</sup> ständige Wohnbevölkerung per 31.12.2010, gem. BFS, registerbasierte Volkszählung (STATPOP) <sup>2</sup> per November 2012 <sup>3</sup> per November 2012, inkl. Volksschulgemeinden

## Bezirk Kreuzlingen

Siedlung (Stadt, Dorf, Weiler, Hof)	Bevö- kerung <sup>1</sup>	Postalischer Bestimmungsort <sup>2</sup>		Primarschul- gemeinde <sup>3</sup>	Sekundarschul- gemeinde <sup>3</sup>
		PLZ	Ortschaft		
Sonnenhof	9	8594	Güttingen	Güttingen	Altnau
Soorstrasse	≤3	8594	Güttingen	Güttingen	Altnau
Stäge	4	8594	Güttingen	Güttingen	Altnau
Stogge	12	8594	Güttingen	Güttingen	Altnau
Sunnehalde	≤3	8594	Güttingen	Güttingen	Altnau
Vogelsang	10	8594	Güttingen	Güttingen	Altnau
Waldegg	≤3	8594	Güttingen	Güttingen	Altnau
Winterlishof	10	8594	Güttingen	Güttingen	Altnau
Zollershush	41	8594	Güttingen	Güttingen	Altnau

### Politische Gemeinde Kemmental

Alterswilen	192	8573	Alterswilen	Kemmental	Kemmental
Altishausen	132	8573	Altishausen	Kemmental	Kemmental
Altshof	15	8566	Dotnacht	Kemmental	Kemmental
Aufhäusern	16	8566	Dotnacht	Kemmental	Kemmental
Baltshausen	8	8566	Dotnacht	Kemmental	Kemmental
Bätershausen	52	8573	Siegershausen	Kreuzlingen	Kreuzlingen
Birkenhof	4	8566	Dotnacht	Kemmental	Kemmental
Bohrenweg	8	8566	Neuwilen	Kemmental	Kemmental
Bolägete	≤3	8573	Altishausen	Kemmental	Kemmental
Bommen	28	8573	Alterswilen	Kemmental	Kemmental
Breitagger	4	8565	Hugelshofen	Kemmental	Kemmental
Breitewiese	19	8565	Hugelshofen	Kemmental	Kemmental
Castell	≤3	8566	Neuwilen	Kemmental	Kemmental
Dippishausen	14	8573	Siegershausen	Kemmental	Kemmental
Dotnacht	115	8566	Dotnacht	Kemmental	Kemmental
Dütschenmühle	14	8566	Dotnacht	Kemmental	Kemmental
Ellighausen	105	8566	Ellighausen	Kemmental	Kemmental
Engelswilen	114	8566	Dotnacht	Kemmental	Kemmental
Erlenacker	6	8573	Siegershausen	Kemmental	Kemmental
Gaisbühl	≤3	8573	Siegershausen	Kemmental	Kemmental
Geboltshausen	14	8566	Ellighausen	Kemmental	Kemmental
Halden	11	8566	Lippoldswilen	Kemmental	Kemmental
Haspel	8	8573	Altishausen	Kemmental	Kemmental
Holzmannshaus	≤3	8566	Lippoldswilen	Kemmental	Kemmental
Hugelshofen	328	8565	Hugelshofen	Kemmental	Kemmental
Kemmen	≤3	8566	Dotnacht	Kemmental	Kemmental
Krachenburg	5	8566	Lippoldswilen	Kemmental	Kemmental
Leimgrube	≤3	8566	Dotnacht	Kemmental	Kemmental
Lindenhof	6	8573	Altishausen	Kemmental	Kemmental
Lippoldswilen	86	8566	Lippoldswilen	Kemmental	Kemmental
Lohmühle	≤3	8565	Hugelshofen	Kemmental	Kemmental

Siedlung (Stadt, Dorf, Weiler, Hof)	Bevö- kerung <sup>1</sup>	Postalischer Bestimmungsort <sup>2</sup>		Primarschul- gemeinde <sup>3</sup>	Sekundarschul- gemeinde <sup>3</sup>
		PLZ	Ortschaft		
Luggen	8	8573	Siegershausen	Kemmental	Kemmental
Mannenmühle	7	8565	Hugelshofen	Kemmental	Kemmental
Mohnshaus	11	8565	Hugelshofen	Kemmental	Kemmental
Mühlehof	≤3	8566	Neuwilen	Kemmental	Kemmental
Neumühle	8	8566	Ellighausen	Kemmental	Kemmental
Oberbächi	8	8566	Ellighausen	Kemmental	Kemmental
Oberneuwillen	263	8566	Neuwilen	Kemmental	Kemmental
Oberstöcken	17	8566	Neuwilen	Kemmental	Kemmental
Oftershausen	42	8573	Siegershausen	Kemmental	Kemmental
Pilgerhof	4	8565	Hugelshofen	Kemmental	Kemmental
Rank	≤3	8566	Lippoldswilen	Kemmental	Kemmental
Scheidbach	12	8566	Lippoldswilen	Kemmental	Kemmental
Schlatt	35	8565	Hugelshofen	Kemmental	Kemmental
Schulhaus	4	8573	Altishausen	Kemmental	Kemmental
Schwaderloh	91	8566	Neuwilen	Kemmental	Kemmental
Siegershausen	289	8573	Siegershausen	Kemmental	Kemmental
Sonnenhof	≤3	8566	Lippoldswilen	Kemmental	Kemmental
Sperbersholz	7	8566	Dotnacht	Kemmental	Kemmental
Tanklager Altishausen	6	8566	Dotnacht	Kemmental	Kemmental
Unterbächi	11	8566	Ellighausen	Kemmental	Kemmental
Unterneuwillen	102	8566	Neuwilen	Kemmental	Kemmental
Unterstöcken	22	8566	Lippoldswilen	Kemmental	Kemmental
Wachtersberg	6	8565	Hugelshofen	Kemmental	Kemmental
Weihermoos	≤3	8573	Alterswilen	Kemmental	Kemmental
Wiesental	8	8565	Hugelshofen	Kemmental	Kemmental

### Politische Gemeinde Kreuzlingen

Egelshofen	4'807	8280	Kreuzlingen	Kreuzlingen	Kreuzlingen
Emmishofen	5'929	8280	Kreuzlingen	Kreuzlingen	Kreuzlingen
Girsberg	11	8280	Kreuzlingen	Kreuzlingen	Kreuzlingen
Kaserne Bernrain	≤3	8280	Kreuzlingen	Kreuzlingen	Kreuzlingen
Kreuzlingen	2'553	8280	Kreuzlingen	Kreuzlingen	Kreuzlingen
Kurzrickenbach	6'229	8280	Kreuzlingen	Kreuzlingen	Kreuzlingen
Mellgenten	6	8280	Kreuzlingen	Kreuzlingen	Kreuzlingen
Schrofen	7	8280	Kreuzlingen	Kreuzlingen	Kreuzlingen

### Politische Gemeinde Langrickenbach

Bärshof	9	8585	Langrickenbach	Langrickenbach	Altnau
Belzstadel	66	8585	Langrickenbach	Langrickenbach	Altnau
Bruster	33	8585	Langrickenbach	Langrickenbach	Altnau
Dünnershaus	22	8585	Langrickenbach	Langrickenbach	Altnau
Eggethof	114	8585	Langrickenbach	Langrickenbach	Altnau

<sup>1</sup> ständige Wohnbevölkerung per 31.12.2010, gem. BFS, registerbasierte Volkszählung (STATPOP) <sup>2</sup> per November 2012 <sup>3</sup> per November 2012, inkl. Volksschulgemeinden

## Bezirk Kreuzlingen

Siedlung (Stadt, Dorf, Weiler, Hof)	Bevö- kerung <sup>1</sup>	Postalischer Bestimmungsort <sup>2</sup>		Primarschul- gemeinde <sup>3</sup>	Sekundarschul- gemeinde <sup>3</sup>
		PLZ	Ortschaft		
Eggholz	6	8585	Schönenbaumgarten	Langrickenbach	Altnau
Geienberg	12	8585	Langrickenbach	Langrickenbach	Altnau
Herrenhof	147	8585	Herrenhof	Langrickenbach	Altnau
Herzenwiese	≤3	8585	Zuben	Langrickenbach	Altnau
Langrickenbach	141	8585	Langrickenbach	Langrickenbach	Altnau
Lenzwil	6	8585	Langrickenbach	Langrickenbach	Altnau
Lerchenhof	≤3	8585	Zuben	Langrickenbach	Altnau
Lindenhof	7	8585	Langrickenbach	Langrickenbach	Altnau
Loowise	7	8585	Herrenhof	Langrickenbach	Altnau
Löwenhaus	7	8586	Kümmertshausen	Langrickenbach	Altnau
Martinsmühle	7	8585	Schönenbaumgarten	Langrickenbach	Altnau
Mattenhof	≤3	8585	Schönenbaumgarten	Langrickenbach	Altnau
Neuhaus	14	8585	Langrickenbach	Langrickenbach	Altnau
Neuhof	5	8585	Langrickenbach	Langrickenbach	Altnau
Obergreut	28	8585	Langrickenbach	Langrickenbach	Altnau
Rutishausen	41	8585	Langrickenbach	Langrickenbach	Altnau
Schönenbaumgarten	132	8585	Schönenbaumgarten	Langrickenbach	Altnau
Schönenbohl	11	8585	Langrickenbach	Langrickenbach	Altnau
Seeblick	4	8585	Zuben	Langrickenbach	Altnau
Tannenhof	≤3	8585	Herrenhof	Langrickenbach	Altnau
Tobel	5	8585	Herrenhof	Langrickenbach	Altnau
Untergreut	19	8585	Langrickenbach	Langrickenbach	Altnau
Waldhof	42	8585	Langrickenbach	Langrickenbach	Altnau
Weierhof	6	8585	Zuben	Langrickenbach	Altnau
Zuben	229	8585	Zuben	Langrickenbach	Altnau

Politische Gemeinde Lengwil					
Birkenhof	≤3	8574	Illighausen	Kemmental	Kemmental
Blatten	8	8574	Oberhofen TG	Oberhofen-Leng.	Kreuzlingen
Dettighofen	173	8574	Dettighofen (Lengwil)	Oberhofen-Leng.	Kreuzlingen
Ekkharthof	26	8574	Lengwil	Oberhofen-Leng.	Kreuzlingen
Emmerzen	14	8574	Illighausen	Kemmental	Kemmental
Emmerzholz	15	8574	Illighausen	Kemmental	Kemmental
Forch	7	8574	Oberhofen TG	Oberhofen-Leng.	Kreuzlingen
Güetli	11	8574	Lengwil	Oberhofen-Leng.	Kreuzlingen
Hohenegg	19	8574	Oberhofen TG	Oberhofen-Leng.	Kreuzlingen
Hüsli	9	8574	Oberhofen TG	Oberhofen-Leng.	Kreuzlingen
Illighausen	252	8574	Illighausen	Kemmental	Kemmental
Lengwil	242	8574	Lengwil	Oberhofen-Leng.	Kreuzlingen
Liebburg	11	8574	Dettighofen (Lengwil)	Oberhofen-Leng.	Kreuzlingen
Lindenhof	6	8574	Illighausen	Kemmental	Kemmental
Lochmühle	4	8574	Illighausen	Kemmental	Kemmental

Siedlung (Stadt, Dorf, Weiler, Hof)	Bevö- kerung <sup>1</sup>	Postalischer Bestimmungsort <sup>2</sup>		Primarschul- gemeinde <sup>3</sup>	Sekundarschul- gemeinde <sup>3</sup>
		PLZ	Ortschaft		
Neugüttingen	≤3	8574	Illighausen	Kemmental	Kemmental
Oberhofen	453	8574	Oberhofen TG	Oberhofen-Leng.	Kreuzlingen
Oberwies	28	8574	Lengwil	Oberhofen-Leng.	Kreuzlingen
Reuthof	16	8574	Lengwil	Oberhofen-Leng.	Kreuzlingen
Sährhof	4	8574	Oberhofen TG	Oberhofen-Leng.	Kreuzlingen
Spitz	≤3	8574	Oberhofen TG	Oberhofen-Leng.	Kreuzlingen
Städli	7	8574	Oberhofen TG	Oberhofen-Leng.	Kreuzlingen
Wilten	56	8574	Illighausen	Kemmental	Kemmental

Politische Gemeinde Münsterlingen					
Berghof	≤3	8596	Scherzingen	Münsterlingen	Altnau
Birkenhof	4	8596	Scherzingen	Münsterlingen	Altnau
Breeme	≤3	8597	Landschlacht	Münsterlingen	Altnau
Chaspersberg	≤3	8596	Scherzingen	Münsterlingen	Altnau
Feldhof	9	8596	Scherzingen	Münsterlingen	Altnau
Grund	≤3	8596	Scherzingen	Münsterlingen	Altnau
Hinterdorf	148	8597	Landschlacht	Münsterlingen	Altnau
Kirchbüel	82	8596	Scherzingen	Münsterlingen	Altnau
Klinik	33	8596	Münsterlingen	Münsterlingen	Altnau
Landschlacht	766	8597	Landschlacht	Münsterlingen	Altnau
Manau	162	8597	Landschlacht	Münsterlingen	Altnau
Münsterlingen	42	8596	Münsterlingen	Münsterlingen	Altnau
Näggenberg	66	8596	Scherzingen	Münsterlingen	Altnau
Neuhof (Gemeinde Münsterlingen)	≤3	8597	Landschlacht	Münsterlingen	Altnau
Pünt	58	8596	Scherzingen	Münsterlingen	Altnau
Scheidweg	≤3	8596	Scherzingen	Münsterlingen	Altnau
Scherzingen	1'367	8596	Scherzingen	Münsterlingen	Altnau
Seedorf	67	8597	Landschlacht	Münsterlingen	Altnau
Studenwies	≤3	8597	Landschlacht	Münsterlingen	Altnau
Vorderdorf	54	8597	Landschlacht	Münsterlingen	Altnau
Waldhof	≤3	8597	Landschlacht	Münsterlingen	Altnau
Weidhof	≤3	8597	Landschlacht	Münsterlingen	Altnau

Politische Gemeinde Raperswilten					
Bettenweiher	≤3	8558	Raperswilten	Wigoltingen	Wigoltingen
Birkenhof	≤3	8558	Raperswilten	Wigoltingen	Wigoltingen
Blumenau	7	8558	Raperswilten	Wigoltingen	Wigoltingen
Büren	54	8558	Raperswilten	Wigoltingen	Wigoltingen
Eichhof	6	8558	Raperswilten	Wigoltingen	Wigoltingen
Erlengrund	4	8558	Raperswilten	Wigoltingen	Wigoltingen
Fischbach	54	8558	Raperswilten	Wigoltingen	Wigoltingen

<sup>1</sup> ständige Wohnbevölkerung per 31.12.2010, gem. BFS, registerbasierte Volkszählung (STATPOP) <sup>2</sup> per November 2012 <sup>3</sup> per November 2012, inkl. Volksschulgemeinden

## Bezirk Kreuzlingen

Siedlung (Stadt, Dorf, Weiler, Hof)	Bevö- kerung <sup>1</sup>	Postalischer Bestimmungsort <sup>2</sup>		Primarschul- gemeinde <sup>3</sup>	Sekundarschul- gemeinde <sup>3</sup>
		PLZ	Ortschaft		
Helsighausen	59	8558	Raperswilen	Wigoltingen	Wigoltingen
Ifang	10	8558	Raperswilen	Wigoltingen	Wigoltingen
Kodenreuti	≤3	8558	Raperswilen	Wigoltingen	Wigoltingen
Müllberg	13	8558	Raperswilen	Wigoltingen	Wigoltingen
Neuhof	5	8558	Raperswilen	Wigoltingen	Wigoltingen
Oberfischbach	15	8558	Raperswilen	Wigoltingen	Wigoltingen
Raperswilen	150	8558	Raperswilen	Wigoltingen	Wigoltingen
Rennental	≤3	8558	Raperswilen	Wigoltingen	Wigoltingen
Sonnenberg	6	8558	Raperswilen	Wigoltingen	Wigoltingen
Waldhof	≤3	8558	Raperswilen	Wigoltingen	Wigoltingen
Wiel	6	8558	Raperswilen	Wigoltingen	Wigoltingen

### Politische Gemeinde Salenstein

Arenenberg	21	8268	Salenstein	Salenstein	Ermatingen
Ebni	≤3	8268	Salenstein	Salenstein	Ermatingen
Eggishof	18	8269	Fruthwilen	Salenstein	Ermatingen
Eugensberg (Schlossgut)	6	8268	Salenstein	Salenstein	Ermatingen
Hub	29	8269	Fruthwilen	Salenstein	Ermatingen
Mannenbach	248	8268	Mannenbach-Salenstein	Salenstein	Ermatingen
Oberfruthwilen	42	8269	Fruthwilen	Salenstein	Ermatingen
Obersalenstein	388	8268	Salenstein	Salenstein	Ermatingen
Sandegg	≤3	8268	Salenstein	Salenstein	Ermatingen
Sendhalde	4	8268	Salenstein	Salenstein	Ermatingen
Unterfruthwilen	377	8269	Fruthwilen	Salenstein	Ermatingen
Untersalenstein	143	8268	Salenstein	Salenstein	Ermatingen

### Politische Gemeinde Tägerwilen

Binder, Oberer	5	8274	Tägerwilen	Tägerwilen	Tägerwilen
Brunnegg	9	8280	Kreuzlingen	Tägerwilen	Tägerwilen
Castell	5	8274	Tägerwilen	Tägerwilen	Tägerwilen
Hertler	139	8274	Tägerwilen	Tägerwilen	Tägerwilen
Hochstrasse-Gut	≤3	8280	Kreuzlingen	Tägerwilen	Tägerwilen
Ländli	27	8274	Tägerwilen	Tägerwilen	Tägerwilen
Nagelshausen	5	8274	Tägerwilen	Tägerwilen	Tägerwilen
Neuhof	≤3	8274	Tägerwilen	Tägerwilen	Tägerwilen
Oberstrasse	344	8274	Tägerwilen	Tägerwilen	Tägerwilen
Pfaffenbüel	9	8274	Tägerwilen	Tägerwilen	Tägerwilen
Ribi	4	8280	Kreuzlingen	Tägerwilen	Tägerwilen
Säge	8	8274	Tägerwilen	Tägerwilen	Tägerwilen
Schinenberg	56	8274	Tägerwilen	Tägerwilen	Tägerwilen
Staudenhof	6	8274	Tägerwilen	Tägerwilen	Tägerwilen
Tägerwilen	3'292	8274	Tägerwilen	Tägerwilen	Tägerwilen

Siedlung (Stadt, Dorf, Weiler, Hof)	Bevö- kerung <sup>1</sup>	Postalischer Bestimmungsort <sup>2</sup>		Primarschul- gemeinde <sup>3</sup>	Sekundarschul- gemeinde <sup>3</sup>
		PLZ	Ortschaft		
Trompeterschlössli	10	8274	Tägerwilen	Tägerwilen	Tägerwilen
Weierstrasse	41	8280	Kreuzlingen	Tägerwilen	Tägerwilen
Ziegelhof	≤3	8274	Tägerwilen	Tägerwilen	Tägerwilen

### Politische Gemeinde Wäldi

Chrutgärtli	≤3	8564	Hattenhausen	Wigoltingen	Wigoltingen
Engwilen	165	8564	Engwilen	Wigoltingen	Wigoltingen
Feldgarten	5	8564	Lipperswil	Wigoltingen	Wigoltingen
Fischerhüsli	≤3	8564	Lipperswil	Wigoltingen	Wigoltingen
Golfpanorama	25	8564	Lipperswil	Wigoltingen	Wigoltingen
Gunterswilen	65	8564	Gunterswilen	Tägerwilen	Tägerwilen
Häglshag	10	8564	Hefenhausen	Wigoltingen	Wigoltingen
Hattenhausen	68	8564	Hattenhausen	Wigoltingen	Wigoltingen
Hefenhausen	66	8564	Hefenhausen	Wigoltingen	Wigoltingen
Hohenrain	16	8564	Wäldi	Tägerwilen	Tägerwilen
Hoi	6	8564	Hattenhausen	Wigoltingen	Wigoltingen
Holzhausern	≤3	8558	Raperswilen	Wigoltingen	Wigoltingen
Kreuzstrasse	7	8564	Wäldi	Tägerwilen	Tägerwilen
Lipperswil	117	8564	Lipperswil	Wigoltingen	Wigoltingen
Mooswies	≤3	8564	Engwilen	Wigoltingen	Wigoltingen
Schmeckwies	5	8564	Wäldi	Wigoltingen	Wigoltingen
Schmidholz	69	8564	Wäldi	Tägerwilen	Tägerwilen
Sonterswil	115	8564	Sonterswil	Wigoltingen	Wigoltingen
Stockwies	≤3	8564	Engwilen	Wigoltingen	Wigoltingen
Tannenhof	≤3	8564	Wäldi	Tägerwilen	Tägerwilen
Waldhof	6	8564	Wäldi	Tägerwilen	Tägerwilen
Wäldi	221	8564	Wäldi	Tägerwilen	Tägerwilen
Weierhof	4	8564	Engwilen	Wigoltingen	Wigoltingen
Weierhüsli	≤3	8564	Engwilen	Wigoltingen	Wigoltingen
Wolfsbüel	≤3	8564	Engwilen	Wigoltingen	Wigoltingen

<sup>1</sup> ständige Wohnbevölkerung per 31.12.2010, gem. BFS, registerbasierte Volkszählung (STATPOP) <sup>2</sup> per November 2012 <sup>3</sup> per November 2012, inkl. Volksschulgemeinden



## Bezirk Münchwilen



**Hinweis:** Über die Webseite [www.statistik.tg.ch](http://www.statistik.tg.ch) (→ Verzeichnisse) sind zusätzliche Merkmale zu den Ortschaften und Siedlungen mit aktuellem Datenstand verfügbar.

Siedlung (Stadt, Dorf, Weiler, Hof)	Bevölkerung <sup>1</sup>	Postalischer Bestimmungsort <sup>2</sup>		Primarschul- gemeinde <sup>3</sup>	Sekundarschul- gemeinde <sup>3</sup>
		PLZ	Ortschaft		

### Politische Gemeinde Aadorf

Aadorf	3'929	8355	Aadorf	Aadorf	Aadorf
Aawangen	52	8522	Häuslenen	Aadorf	Aadorf
Altkloster	115	8357	Guntershausen b. Aadorf	Aadorf	Aadorf
Bildacker	≤3	8355	Aadorf	Aadorf	Aadorf
Blumenau	5	8355	Aadorf	Aadorf	Aadorf
Bohl	156	8355	Aadorf	Aadorf	Aadorf
Bsetzeli	6	9547	Wittenwil	Aadorf	Aadorf
Burg	24	8522	Häuslenen	Aadorf	Aadorf
Ettenhausen	959	8356	Ettenhausen TG	Aadorf	Aadorf
Fohrenberg	≤3	8355	Aadorf	Aadorf	Aadorf
Friedtal	6	8522	Häuslenen	Aadorf	Aadorf
Guggenbühl	4	8355	Aadorf	Aadorf	Aadorf
Guntershausen	1'060	8357	Guntershausen b. Aadorf	Aadorf	Aadorf
Häuslenen	398	8522	Häuslenen	Aadorf	Aadorf
Huzenwil	23	8522	Häuslenen	Aadorf	Aadorf
Iltishausen	13	8356	Ettenhausen TG	Aadorf	Aadorf
Islikeit	140	8355	Aadorf	Aadorf	Aadorf
Kilberg	194	8356	Ettenhausen TG	Aadorf	Aadorf
Kleinbasel	38	8357	Guntershausen b. Aadorf	Aadorf	Aadorf
Langwies	≤3	8522	Häuslenen	Aadorf	Aadorf
Leinehof	5	8356	Ettenhausen TG	Aadorf	Aadorf
Löhracker	200	8355	Aadorf	Aadorf	Aadorf
Maischhausen	169	8357	Guntershausen b. Aadorf	Aadorf	Aadorf
Matthof	110	8355	Aadorf	Aadorf	Aadorf
Moos	13	8522	Häuslenen	Aadorf	Aadorf
Reben	5	8357	Guntershausen b. Aadorf	Aadorf	Aadorf
Schönengrund	13	9547	Wittenwil	Aadorf	Aadorf
Schür	6	9547	Wittenwil	Aadorf	Aadorf
Tänikon	26	8356	Ettenhausen TG	Aadorf	Aadorf
Vorloch	8	9547	Wittenwil	Aadorf	Aadorf
Waldau	≤3	8355	Aadorf	Aadorf	Aadorf
Waldegg	9	8355	Aadorf	Aadorf	Aadorf
Waldhof	6	8357	Guntershausen b. Aadorf	Aadorf	Aadorf
Weiern	76	9547	Wittenwil	Aadorf	Aadorf
Widacker	≤3	8357	Guntershausen b. Aadorf	Aadorf	Aadorf
Wiesental	4	8355	Aadorf	Aadorf	Aadorf
Wittenwil	287	9547	Wittenwil	Aadorf	Aadorf
Wittershausen	14	8355	Aadorf	Aadorf	Aadorf

### Politische Gemeinde Bettwiesen

Alpenblick	37	9553	Bettwiesen	Bettwiesen	Affeltrangen
------------	----	------	------------	------------	--------------

<sup>1</sup> ständige Wohnbevölkerung per 31.12.2010, gem. BFS, registerbasierte Volkszählung (STATPOP) <sup>2</sup> per November 2012 <sup>3</sup> per November 2012, inkl. Volksschulgemeinden

## Bezirk Münchwilen

Siedlung (Stadt, Dorf, Weiler, Hof)	Bevö- kerung <sup>1</sup>	Postalischer Bestimmungsort <sup>2</sup>		Primarschul- gemeinde <sup>3</sup>	Sekundarschul- gemeinde <sup>3</sup>
		PLZ	Ortschaft		
Anet	17	9553	Bettwiesen	Bettwiesen	Affeltrangen
Auenhof	6	9553	Bettwiesen	Bettwiesen	Affeltrangen
Bettwiesen Dorf	248	9553	Bettwiesen	Bettwiesen	Affeltrangen
Bilchen	29	9553	Bettwiesen	Bettwiesen	Affeltrangen
Büel	≤3	9553	Bettwiesen	Bettwiesen	Affeltrangen
Grüenau	8	9553	Bettwiesen	Bettwiesen	Affeltrangen
Im Grund	128	9553	Bettwiesen	Bettwiesen	Affeltrangen
Langacker	26	9553	Bettwiesen	Bettwiesen	Affeltrangen
Neustocken	5	9553	Bettwiesen	Bettwiesen	Affeltrangen
Oberdorf	218	9553	Bettwiesen	Bettwiesen	Affeltrangen
Schloss	≤3	9553	Bettwiesen	Bettwiesen	Affeltrangen
Schlosshof	≤3	9553	Bettwiesen	Bettwiesen	Affeltrangen
Schlössli	6	9553	Bettwiesen	Bettwiesen	Affeltrangen
Sonnenhalde	119	9553	Bettwiesen	Bettwiesen	Affeltrangen
Sonnenhof	≤3	9553	Bettwiesen	Bettwiesen	Affeltrangen
Stägenacker	127	9553	Bettwiesen	Bettwiesen	Affeltrangen
Stocken	11	9553	Bettwiesen	Bettwiesen	Affeltrangen
Usserdorf	40	9553	Bettwiesen	Bettwiesen	Affeltrangen
Vogelhärd	5	9553	Bettwiesen	Bettwiesen	Affeltrangen
Vögelisegg	≤3	9553	Bettwiesen	Bettwiesen	Affeltrangen
Waad	6	9553	Bettwiesen	Bettwiesen	Affeltrangen
Winkel	9	9553	Bettwiesen	Bettwiesen	Affeltrangen

### Politische Gemeinde Bichelsee-Balterswil

Balterswil	1'218	8362	Balterswil	Bichelsee-Balters.	Bichelsee-Balters.
Bärlischwand	7	8363	Bichelsee	Fischingen	Fischingen
Bichelsee	737	8363	Bichelsee	Bichelsee-Balters.	Bichelsee-Balters.
Brenngrütti	5	8363	Bichelsee	Bichelsee-Balters.	Bichelsee-Balters.
Duggisholz	≤3	8363	Bichelsee	Bichelsee-Balters.	Bichelsee-Balters.
Furth	≤3	8363	Bichelsee	Bichelsee-Balters.	Bichelsee-Balters.
Gampf	≤3	8363	Bichelsee	Bichelsee-Balters.	Bichelsee-Balters.
Grund	≤3	8363	Bichelsee	Bichelsee-Balters.	Bichelsee-Balters.
Haselberg	8	8362	Balterswil	Bichelsee-Balters.	Bichelsee-Balters.
Hintersattellegi	≤3	8363	Bichelsee	Bichelsee-Balters.	Bichelsee-Balters.
Höfli	46	8363	Bichelsee	Bichelsee-Balters.	Bichelsee-Balters.
Höhenacker	≤3	8362	Balterswil	Bichelsee-Balters.	Bichelsee-Balters.
Horn	≤3	8363	Bichelsee	Bichelsee-Balters.	Bichelsee-Balters.
Ifwil	227	8362	Balterswil	Bichelsee-Balters.	Bichelsee-Balters.
Itaslen	159	8362	Balterswil	Bichelsee-Balters.	Bichelsee-Balters.
Kienberg	12	8362	Balterswil	Bichelsee-Balters.	Bichelsee-Balters.
Landsberg	4	8362	Balterswil	Bichelsee-Balters.	Bichelsee-Balters.
Lochwies	10	8362	Balterswil	Bichelsee-Balters.	Bichelsee-Balters.

Siedlung (Stadt, Dorf, Weiler, Hof)	Bevö- kerung <sup>1</sup>	Postalischer Bestimmungsort <sup>2</sup>		Primarschul- gemeinde <sup>3</sup>	Sekundarschul- gemeinde <sup>3</sup>
		PLZ	Ortschaft		
Loh	32	8362	Balterswil	Bichelsee-Balters.	Bichelsee-Balters.
Lützelweid	16	8363	Bichelsee	Bichelsee-Balters.	Bichelsee-Balters.
Niederhofen	77	8363	Bichelsee	Bichelsee-Balters.	Bichelsee-Balters.
Niederwies	18	8363	Bichelsee	Bichelsee-Balters.	Bichelsee-Balters.
Rietwies	5	8362	Balterswil	Bichelsee-Balters.	Bichelsee-Balters.
Schuel	4	8363	Bichelsee	Bichelsee-Balters.	Bichelsee-Balters.
Steig	13	8363	Bichelsee	Bichelsee-Balters.	Bichelsee-Balters.
Unterwerk	≤3	8362	Balterswil	Bichelsee-Balters.	Bichelsee-Balters.
Vordersattellegi	8	8363	Bichelsee	Bichelsee-Balters.	Bichelsee-Balters.
Zielwies	8	8362	Balterswil	Bichelsee-Balters.	Bichelsee-Balters.

### Politische Gemeinde Braunau

Bächlingen	8	9502	Braunau	Braunau	Affeltrangen
Beckingen	14	9502	Braunau	Braunau	Affeltrangen
Braunau	169	9502	Braunau	Braunau	Affeltrangen
Breitenacker	9	9502	Braunau	Braunau	Affeltrangen
Bühl	5	9502	Braunau	Braunau	Affeltrangen
Dänental	6	9502	Braunau	Braunau	Affeltrangen
Ebnet	69	9502	Braunau	Braunau	Affeltrangen
Ebnetwies	27	9502	Braunau	Braunau	Affeltrangen
Eich	4	9502	Braunau	Regio Märwil	Affeltrangen
Friedberg	93	9502	Braunau	Braunau	Affeltrangen
Fürhäusern	7	9502	Braunau	Braunau	Affeltrangen
Gehrwies	≤3	9502	Braunau	Regio Märwil	Affeltrangen
Heid	≤3	9502	Braunau	Braunau	Affeltrangen
Heid, Obere	7	9502	Braunau	Braunau	Affeltrangen
Hittingen	45	9502	Braunau	Braunau	Affeltrangen
Hitzliwies	≤3	9502	Braunau	Braunau	Affeltrangen
Hof	9	9502	Braunau	Braunau	Affeltrangen
Hofacker	7	9502	Braunau	Braunau	Affeltrangen
Hohfuri	5	9502	Braunau	Braunau	Affeltrangen
Hohrüti	5	9502	Braunau	Braunau	Affeltrangen
Hölzli	≤3	9502	Braunau	Braunau	Affeltrangen
Hühnersedel	7	9502	Braunau	Braunau	Affeltrangen
Kirchensteig	38	9502	Braunau	Braunau	Affeltrangen
Kläffler	4	9502	Braunau	Braunau	Affeltrangen
Listenau	9	9502	Braunau	Braunau	Affeltrangen
Loo	13	9502	Braunau	Braunau	Affeltrangen
Neuhüsli	4	9502	Braunau	Braunau	Affeltrangen
Oberhausen	27	9502	Braunau	Braunau	Affeltrangen
Oberhof	18	9502	Braunau	Regio Märwil	Affeltrangen
Oberholz	9	9502	Braunau	Regio Märwil	Affeltrangen

<sup>1</sup> ständige Wohnbevölkerung per 31.12.2010, gem. BFS, registerbasierte Volkszählung (STATPOP) <sup>2</sup> per November 2012 <sup>3</sup> per November 2012, inkl. Volksschulgemeinden

## Bezirk Münchwilen

Siedlung (Stadt, Dorf, Weiler, Hof)	Bevö- kerung <sup>1</sup>	Postalischer Bestimmungsort <sup>2</sup>		Primarschul- gemeinde <sup>3</sup>	Sekundarschul- gemeinde <sup>3</sup>
		PLZ	Ortschaft		
Riedern	5	9502	Braunau	Braunau	Affeltrangen
Riethüsli	12	9502	Braunau	Braunau	Affeltrangen
Rimensberg	6	9502	Braunau	Regio Märwil	Affeltrangen
Tobelacker	4	9502	Braunau	Braunau	Affeltrangen
Ueterschen	17	9502	Braunau	Braunau	Affeltrangen
Waldhof	≤3	9502	Braunau	Braunau	Affeltrangen
Zenzishüsli	≤3	9502	Braunau	Regio Märwil	Affeltrangen
Zimmerwies	8	9502	Braunau	Braunau	Affeltrangen

### Politische Gemeinde Eschlikon

Buchenacker	≤3	8360	Wallenwil	Eschlikon	Eschlikon
Ehrmerk	90	8360	Wallenwil	Eschlikon	Eschlikon
Eichholz	6	8360	Eschlikon TG	Eschlikon	Eschlikon
Ergeten	35	8360	Eschlikon TG	Eschlikon	Eschlikon
Eschlikon	2'571	8360	Eschlikon TG	Eschlikon	Eschlikon
Falleter	≤3	8360	Eschlikon TG	Eschlikon	Eschlikon
Fliegenast	6	8360	Eschlikon TG	Eschlikon	Eschlikon
Föhrenhof	5	8360	Eschlikon TG	Eschlikon	Eschlikon
Friedtal	4	8360	Eschlikon TG	Eschlikon	Eschlikon
Herdern	≤3	8360	Eschlikon TG	Eschlikon	Eschlikon
Hurnen	61	8360	Eschlikon TG	Eschlikon	Eschlikon
Ried	4	8360	Wallenwil	Eschlikon	Eschlikon
Riethof	15	8360	Eschlikon TG	Eschlikon	Eschlikon
Risperg	39	8360	Wallenwil	Eschlikon	Eschlikon
Rüti	4	8360	Wallenwil	Eschlikon	Eschlikon
Säntisblick (Gemeinde Eschlikon)	≤3	8360	Eschlikon TG	Eschlikon	Eschlikon
Sonnenhalde (Gemeinde Eschlikon)	4	8370	Sirnach	Eschlikon	Eschlikon
Than	10	8360	Eschlikon TG	Eschlikon	Eschlikon
Waldheim	11	8360	Eschlikon TG	Eschlikon	Eschlikon
Wallenwil	980	8360	Wallenwil	Eschlikon	Eschlikon
Wiesental	4	8360	Eschlikon TG	Eschlikon	Eschlikon

### Politische Gemeinde Fischingen

Ackerwies	≤3	8376	Au TG	Fischingen	Fischingen
Allenwinden	6	8376	Au TG	Fischingen	Fischingen
Ammannsegg	≤3	8374	Dussnang	Fischingen	Fischingen
Anetsprungen	≤3	8374	Dussnang	Fischingen	Fischingen
Anwil	24	8372	Wiezikon b. Sirnach	Fischingen	Fischingen
Au	14	8376	Au TG	Fischingen	Fischingen
Aumühle	7	8374	Oberwangen TG	Fischingen	Fischingen

Siedlung (Stadt, Dorf, Weiler, Hof)	Bevö- kerung <sup>1</sup>	Postalischer Bestimmungsort <sup>2</sup>		Primarschul- gemeinde <sup>3</sup>	Sekundarschul- gemeinde <sup>3</sup>
		PLZ	Ortschaft		
Bachacker	≤3	8372	Wiezikon b. Sirnach	Fischingen	Fischingen
Barm	9	8376	Au TG	Fischingen	Fischingen
Bennenmoos	8	8374	Dussnang	Fischingen	Fischingen
Bernhardsriet	43	8374	Dussnang	Fischingen	Fischingen
Bleiken	≤3	8376	Au TG	Fischingen	Fischingen
Boden	≤3	8374	Dussnang	Fischingen	Fischingen
Brand	≤3	8374	Dussnang	Fischingen	Fischingen
Bruggli	9	8374	Dussnang	Fischingen	Fischingen
Buchegg	13	8376	Au TG	Fischingen	Fischingen
Buechholz	10	8374	Dussnang	Fischingen	Fischingen
Bühl	5	8376	Fischingen	Fischingen	Fischingen
Buhwil	17	8376	Fischingen	Fischingen	Fischingen
Bündt	13	8376	Fischingen	Fischingen	Fischingen
Bürglen	30	8374	Oberwangen TG	Fischingen	Fischingen
Cheerhof	4	8374	Dussnang	Fischingen	Fischingen
Chilberg	4	8376	Fischingen	Fischingen	Fischingen
Chuchi	≤3	8376	Au TG	Fischingen	Fischingen
Dingetswil	4	8374	Dussnang	Fischingen	Fischingen
Dussnang	673	8374 8376	Dussnang Fischingen	Fischingen	Fischingen
Egg	≤3	8374	Dussnang	Fischingen	Fischingen
Eienwald	≤3	8376	Au TG	Fischingen	Fischingen
Erlen	12	8374	Dussnang	Fischingen	Fischingen
Esch	6	8374	Dussnang	Fischingen	Fischingen
Feld (Buhwil)	4	8376	Fischingen	Fischingen	Fischingen
Feld (Oberwangen)	4	8374	Oberwangen TG	Fischingen	Fischingen
Fischingen	280	8376	Fischingen	Fischingen	Fischingen
Freihof	4	8374	Dussnang	Fischingen	Fischingen
Genteneegg	≤3	8376	Au TG	Fischingen	Fischingen
Gnist	4	8376	Au TG	Fischingen	Fischingen
Grueb	16	8374	Oberwangen TG	Fischingen	Fischingen
Grüt	5	8376	Fischingen	Fischingen	Fischingen
Gupfen	9	8372	Wiezikon b. Sirnach	Fischingen	Fischingen
Hackenbergl	5	8374	Dussnang	Fischingen	Fischingen
Halden	4	8376	Fischingen	Fischingen	Fischingen
Hatterswil	17	8374	Dussnang	Fischingen	Fischingen
Hinteranderwil	13	8376	Au TG	Fischingen	Fischingen
Hinterkappegg	≤3	8376	Au TG	Fischingen	Fischingen
Hinterschwendi	≤3	8376	Au TG	Fischingen	Fischingen
Hintersiggisegg	≤3	8374	Dussnang	Fischingen	Fischingen
Hochholz	≤3	8374	Dussnang	Fischingen	Fischingen
Hohenzell	4	8376	Au TG	Fischingen	Fischingen

<sup>1</sup> ständige Wohnbevölkerung per 31.12.2010, gem. BFS, registerbasierte Volkszählung (STATPOP) <sup>2</sup> per November 2012 <sup>3</sup> per November 2012, inkl. Volksschulgemeinden

## Bezirk Münchwilen

Siedlung (Stadt, Dorf, Weiler, Hof)	Bevöl- kerung <sup>1</sup>	Postalischer Bestimmungsort <sup>2</sup>		Primarschul- gemeinde <sup>3</sup>	Sekundarschul- gemeinde <sup>3</sup>
		PLZ	Ortschaft		
Hohlenstein	≤3	8376	Au TG	Fischingen	Fischingen
Höll	9	8376	Au TG	Fischingen	Fischingen
Horn	4	8499	Sternenberg (ZH)	Fischingen	Fischingen
Hunzenberg	9	8374	Oberwangen TG	Fischingen	Fischingen
Ifang	≤3	8374	Oberwangen TG	Fischingen	Fischingen
Kaltenbrunnen	5	8376	Au TG	Fischingen	Fischingen
Kloster	11	8376	Fischingen	Fischingen	Fischingen
Kreuzhof	5	8376	Au TG	Fischingen	Fischingen
Landsiedeln	11	8374	Dussnang	Fischingen	Fischingen
Lindenhof	≤3	8374	Dussnang	Fischingen	Fischingen
Loch	10	8374	Dussnang	Fischingen	Fischingen
Luttenberg	4	8372	Wiezikon b. Sirnach	Fischingen	Fischingen
Matt	20	8374	Oberwangen TG	Fischingen	Fischingen
Mattenhof	4	8374	Dussnang	Fischingen	Fischingen
Meiersboden	11	8499	Sternenberg (ZH)	Fischingen	Fischingen
Mettlen	≤3	8376	Fischingen	Fischingen	Fischingen
Mühlegg	≤3	8376	Au TG	Fischingen	Fischingen
Mülibach	6	8374	Dussnang	Fischingen	Fischingen
Murg	7	8376	Fischingen	Fischingen	Fischingen
Nesplen	≤3	8376	Au TG	Fischingen	Fischingen
Neugrüt	5	8376	Fischingen	Fischingen	Fischingen
Neuhunzenberg	6	8374	Oberwangen TG	Fischingen	Fischingen
Neukappegg	5	8376	Au TG	Fischingen	Fischingen
Neuschür	≤3	8376	Fischingen	Fischingen	Fischingen
Nord	≤3	8374	Dussnang	Fischingen	Fischingen
Oberhamberg	12	8495	Schmidrüti (ZH)	Fischingen	Fischingen
Oberhanfgarten	6	8374	Dussnang	Fischingen	Fischingen
Oberlandstieg	≤3	8374	Oberwangen TG	Fischingen	Fischingen
Ober-Neuhaus	≤3	8374	Dussnang	Fischingen	Fischingen
Oberspeck	5	8495	Schmidrüti (ZH)	Fischingen	Fischingen
Oberwangen	472	8374	Oberwangen TG	Fischingen	Fischingen
Oppel	4	8374	Dussnang	Fischingen	Fischingen
Otteneegg	6	8376	Au TG	Fischingen	Fischingen
Reggtal	7	8499	Sternenberg (ZH)	Fischingen	Fischingen
Riedt	8	8374	Dussnang	Fischingen	Fischingen
Rotbühl	12	8376	Au TG	Fischingen	Fischingen
Sandbüel	≤3	8374	Dussnang	Fischingen	Fischingen
Schärlibach	4	8374	Dussnang	Fischingen	Fischingen
Schärliwald	7	8374	Dussnang	Fischingen	Fischingen
Scheidweg	6	8376	Fischingen	Fischingen	Fischingen
Schönengrund	≤3	8372	Wiezikon b. Sirnach	Fischingen	Fischingen
Schurten	30	8374	Dussnang	Fischingen	Fischingen

Siedlung (Stadt, Dorf, Weiler, Hof)	Bevöl- kerung <sup>1</sup>	Postalischer Bestimmungsort <sup>2</sup>		Primarschul- gemeinde <sup>3</sup>	Sekundarschul- gemeinde <sup>3</sup>
		PLZ	Ortschaft		
Schwendi, Äussere	9	8374	Dussnang	Fischingen	Fischingen
Sedelegg	≤3	8374	Dussnang	Fischingen	Fischingen
Siggisegg	10	8374	Dussnang	Fischingen	Fischingen
Spittel	≤3	8374	Dussnang	Fischingen	Fischingen
Stadelberg	4	8376	Au TG	Fischingen	Fischingen
Strickhof	6	8372	Wiezikon b. Sirnach	Fischingen	Fischingen
Sunetal	7	8374	Oberwangen TG	Fischingen	Fischingen
Tannegg	119	8374	Dussnang	Fischingen	Fischingen
Thal	9	8374	Dussnang	Fischingen	Fischingen
Tobel	9	8374	Dussnang	Fischingen	Fischingen
Tristen	6	8374	Dussnang	Fischingen	Fischingen
Unterhamberg	9	8495	Schmidrüti (ZH)	Fischingen	Fischingen
Unterhanfgarten	≤3	8376	Fischingen	Fischingen	Fischingen
Unterlandstieg	72	8374	Oberwangen TG	Fischingen	Fischingen
Unterspeck	5	8495	Schmidrüti (ZH)	Fischingen	Fischingen
Vogelsang	179	8374	Dussnang/Oberwangen	Fischingen	Fischingen
Vorderanderwil	4	8376	Au TG	Fischingen	Fischingen
Vorderkappegg	6	8376	Au TG	Fischingen	Fischingen
Vorderthal	13	8374	Dussnang	Fischingen	Fischingen
Wald (Au)	4	8376	Au TG	Fischingen	Fischingen
Wald (Schurten)	≤3	8495	Schmidrüti (ZH)	Fischingen	Fischingen
Waldhof	≤3	8374	Dussnang	Fischingen	Fischingen
Waldwis	≤3	8374	Dussnang	Fischingen	Fischingen
Waltensberg	≤3	8374	Dussnang	Fischingen	Fischingen
Wies	51	8372	Wiezikon b. Sirnach	Fischingen	Fischingen
Wind	7	8376	Fischingen	Fischingen	Fischingen
Zinggen	6	8374	Dussnang	Fischingen	Fischingen

### Politische Gemeinde Lommis

Bloosebärg	5	9508	Weingarten-Kalthäusern	Lommis	Affeltrangen
Buch	≤3	9506	Lommis	Lommis	Affeltrangen
Chraiehof	≤3	9506	Lommis	Lommis	Affeltrangen
Flugplatz	≤3	9506	Lommis	Lommis	Affeltrangen
Grüssi	≤3	9508	Weingarten-Kalthäusern	Lommis	Affeltrangen
Heuberg	8	9506	Lommis	Lommis	Affeltrangen
Hinderwingete	≤3	9508	Weingarten-Kalthäusern	Lommis	Affeltrangen
Hünegg	≤3	9506	Lommis	Lommis	Affeltrangen
Kalthäusern	81	9508	Weingarten-Kalthäusern	Lommis	Affeltrangen
Lommis	662	9506	Lommis	Lommis	Affeltrangen
Loo	4	9508	Weingarten-Kalthäusern	Lommis	Affeltrangen
Müli	10	9506	Lommis	Lommis	Affeltrangen
Neuhof	≤3	9506	Lommis	Lommis	Affeltrangen

<sup>1</sup> ständige Wohnbevölkerung per 31.12.2010, gem. BFS, registerbasierte Volkszählung (STATPOP) <sup>2</sup> per November 2012 <sup>3</sup> per November 2012, inkl. Volksschulgemeinden

## Bezirk Münchwilen

Siedlung (Stadt, Dorf, Weiler, Hof)	Bevö- kerung <sup>1</sup>	Postalischer Bestimmungsort <sup>2</sup>		Primarschul- gemeinde <sup>3</sup>	Sekundarschul- gemeinde <sup>3</sup>
		PLZ	Ortschaft		
Putteholz	≤3	9506	Lommis	Lommis	Affeltrangen
Schloss	4	9506	Lommis	Lommis	Affeltrangen
Schlossweiher	≤3	9506	Lommis	Lommis	Affeltrangen
Steinacker	7	9506	Lommis	Lommis	Affeltrangen
Sunnefeld	≤3	9506	Lommis	Lommis	Affeltrangen
Tobelhof, Oberer	6	9508	Weingarten-Kalthäusern	Lommis	Affeltrangen
Tobelhof, Unterer	≤3	9508	Weingarten-Kalthäusern	Lommis	Affeltrangen
Waldegg	≤3	9506	Lommis	Lommis	Affeltrangen
Weingarten	283	9508	Weingarten-Kalthäusern	Lommis	Affeltrangen
Zur Heimat	6	9508	Weingarten-Kalthäusern	Lommis	Affeltrangen

### Politische Gemeinde Münchwilen

Bild	≤3	9552	Bronschhofen (SG)	Münchwilen	Münchwilen
Braati	≤3	9542	Münchwilen TG	Münchwilen	Münchwilen
Dohlenhof	8	9542	Münchwilen TG	Münchwilen	Münchwilen
Freudenberg	48	9542	Münchwilen TG	Münchwilen	Münchwilen
Frieden	7	9543	St. Margarethen TG	Münchwilen	Münchwilen
Holzmannshaus	47	8360	Eschlikon TG	Münchwilen	Münchwilen
Mezikon	1'042	9542	Münchwilen TG	Münchwilen	Münchwilen
Mörikon	14	9543	St. Margarethen TG	Münchwilen	Münchwilen
Münchwilen	1'571	9542	Münchwilen TG	Münchwilen	Münchwilen
Murgtal	15	9542	Münchwilen TG	Münchwilen	Münchwilen
Oberhofen	1'017	9542	Münchwilen TG	Münchwilen	Münchwilen
Pfannenstil	13	8360	Eschlikon TG	Münchwilen	Münchwilen
Säntisblick (Gemeinde Münchwilen)	10	8360	Eschlikon TG	Münchwilen	Münchwilen
Schweizerhof	≤3	9542	Münchwilen TG	Münchwilen	Münchwilen
Sedel	87	9543	St. Margarethen TG	Münchwilen	Münchwilen
Sigensee	8	9542	Münchwilen TG	Münchwilen	Münchwilen
St. Margarethen	870	9543	St. Margarethen TG	Münchwilen	Münchwilen
Subomm	≤3	9543	St. Margarethen TG	Münchwilen	Münchwilen
Tannhof	≤3	8360	Eschlikon TG	Münchwilen	Münchwilen
Weierhof	32	9542	Münchwilen TG	Münchwilen	Münchwilen

### Politische Gemeinde Rickenbach

Bleike	≤3	9536	Schwarzenbach (SG)	Rickenbach	Rickenbach-Wilen
Rickenbach	2'484	9532	Rickenbach b. Wil	Rickenbach	Rickenbach-Wilen
Vogelherd	5	9535	Wilen b. Wil	Rickenbach	Rickenbach-Wilen

### Politische Gemeinde Sirnach

Alpenglühn	5	8371	Busswil TG	Sirnach	Sirnach
Breitholz	4	8370	Sirnach	Sirnach	Sirnach

Siedlung (Stadt, Dorf, Weiler, Hof)	Bevö- kerung <sup>1</sup>	Postalischer Bestimmungsort <sup>2</sup>		Primarschul- gemeinde <sup>3</sup>	Sekundarschul- gemeinde <sup>3</sup>
		PLZ	Ortschaft		
Breitwies	≤3	8371	Busswil TG	Sirnach	Sirnach
Büfelden	130	8370	Sirnach	Sirnach	Sirnach
Büfelderhof	9	8370	Sirnach	Sirnach	Sirnach
Burgerroos	6	8372	Wiezikon b. Sirnach	Sirnach	Sirnach
Busswil	648	8371	Busswil TG	Sirnach	Sirnach
Dietenmoos	≤3	8371	Busswil TG	Sirnach	Sirnach
Ebnet	≤3	8370	Sirnach	Sirnach	Sirnach
Egg	33	8372	Wiezikon b. Sirnach	Sirnach	Sirnach
Erlenhof	≤3	8370	Sirnach	Sirnach	Sirnach
Feldhof	≤3	8370	Sirnach	Sirnach	Sirnach
Gloten	48	8370	Sirnach	Sirnach	Sirnach
Haldenhof	5	8370	Sirnach	Sirnach	Sirnach
Herrenguet	8	8370	Sirnach	Sirnach	Sirnach
Höchli	≤3	8370	Sirnach	Sirnach	Sirnach
Hochwacht	116	8370	Sirnach	Sirnach	Sirnach
Hofen	1'221	8370	Sirnach	Sirnach	Sirnach
Horben	54	8372	Wiezikon b. Sirnach	Sirnach	Sirnach
Hueb	101	8371	Busswil TG	Sirnach	Sirnach
Kett	259	8370	Sirnach	Sirnach	Sirnach
Kreuzstrasse	7	8371	Busswil TG	Sirnach	Sirnach
Littenheid	83	9573	Littenheid	Sirnach	Sirnach
Matthof	5	8370	Sirnach	Sirnach	Sirnach
Möösli	≤3	8372	Wiezikon b. Sirnach	Sirnach	Sirnach
Rehhof	4	8372	Wiezikon b. Sirnach	Sirnach	Sirnach
Riethof	6	9573	Littenheid	Sirnach	Sirnach
Rosenberg	255	8370	Sirnach	Sirnach	Sirnach
Roset	5	8370	Sirnach	Sirnach	Sirnach
Rütibach	≤3	8372	Wiezikon b. Sirnach	Sirnach	Sirnach
Scheuerweid	5	8371	Busswil TG	Sirnach	Sirnach
Sirnach	3'170	8370	Sirnach	Sirnach	Sirnach
Sonnenberg	320	8370	Sirnach	Sirnach	Sirnach
Sonnenhalde (Hofen)	≤3	8370	Sirnach	Sirnach	Sirnach
Sonnenhof	7	8370	Sirnach	Sirnach	Sirnach
Steinbruch	8	8372	Wiezikon b. Sirnach	Sirnach	Sirnach
Stöcklihalde	≤3	8372	Wiezikon b. Sirnach	Sirnach	Sirnach
Sunnhalde (Busswil)	≤3	8371	Busswil TG	Sirnach	Sirnach
Talhof	6	9573	Littenheid	Sirnach	Sirnach
Tannenweid	8	8371	Busswil TG	Sirnach	Sirnach
Waldegg	≤3	8371	Busswil TG	Sirnach	Sirnach
Weid	8	8371	Busswil TG	Sirnach	Sirnach
Weidhof	≤3	8370	Sirnach	Sirnach	Sirnach
Weierhof	≤3	8372	Wiezikon b. Sirnach	Sirnach	Sirnach

<sup>1</sup> ständige Wohnbevölkerung per 31.12.2010, gem. BFS, registerbasierte Volkszählung (STATPOP) <sup>2</sup> per November 2012 <sup>3</sup> per November 2012, inkl. Volksschulgemeinden

## Bezirk Münchwilen

Siedlung (Stadt, Dorf, Weiler, Hof)	Bevölkerung <sup>1</sup>	Postalischer Bestimmungsort <sup>2</sup>		Primarschul- gemeinde <sup>3</sup>	Sekundarschul- gemeinde <sup>3</sup>
		PLZ	Ortschaft		
Wiesengrund	≤3	8370	Sirnach	Sirnach	Sirnach
Wiezikon	518	8372	Wiezikon b. Sirnach	Sirnach	Sirnach

### Politische Gemeinde Tobel-Tägerschen

Siedlung	Bevölkerung <sup>1</sup>	PLZ	Ortschaft	Primarschul- gemeinde <sup>3</sup>	Sekundarschul- gemeinde <sup>3</sup>
Bühl	≤3	9555	Tobel	Tobel-Tägerschen	Affeltrangen
Egg	6	9555	Tobel	Tobel-Tägerschen	Affeltrangen
Erikon	39	9555	Tobel	Tobel-Tägerschen	Affeltrangen
Fliegenegg	13	9555	Tobel	Tobel-Tägerschen	Affeltrangen
Haslen	6	9554	Tägerschen	Tobel-Tägerschen	Affeltrangen
Himmelrich	≤3	9554	Tägerschen	Tobel-Tägerschen	Affeltrangen
Karlishub	22	9554	Tägerschen	Tobel-Tägerschen	Affeltrangen
Michelsegg	≤3	9554	Tägerschen	Tobel-Tägerschen	Affeltrangen
Mühle	6	9555	Tobel	Tobel-Tägerschen	Affeltrangen
Tägerschen	452	9554	Tägerschen	Tobel-Tägerschen	Affeltrangen
Thor	17	9555	Tobel	Tobel-Tägerschen	Affeltrangen
Thürn	24	9554	Tägerschen	Tobel-Tägerschen	Affeltrangen
Tobel	782	9555	Tobel	Tobel-Tägerschen	Affeltrangen
Waadt	≤3	9555	Tobel	Tobel-Tägerschen	Affeltrangen
Waldhof	5	9554	Tägerschen	Tobel-Tägerschen	Affeltrangen

### Politische Gemeinde Wängi

Siedlung	Bevölkerung <sup>1</sup>	PLZ	Ortschaft	Primarschul- gemeinde <sup>3</sup>	Sekundarschul- gemeinde <sup>3</sup>
Ackermannshaus	4	9545	Wängi	Wängi	Wängi
Alp (Jakobstal)	≤3	9545	Wängi	Wängi	Wängi
Alp (Krillberg)	7	9546	Tuttwil	Wängi	Wängi
Anetswil	52	9545	Wängi	Wängi	Wängi
Berg	31	9545	Wängi	Wängi	Wängi
Bommershüsli	14	9546	Tuttwil	Wängi	Wängi
Breitelo	16	9545	Wängi	Wängi	Wängi
Buch	10	9546	Tuttwil	Wängi	Wängi
Ebenholz	8	9545	Wängi	Wängi	Wängi
Eggetsbühl	92	9545	Wängi	Wängi	Wängi
Freihof	4	9545	Wängi	Wängi	Wängi
Frohberg	4	9546	Tuttwil	Wängi	Wängi
Greuthof	4	9545	Wängi	Wängi	Wängi
Halde	11	9545	Wängi	Wängi	Wängi
Heidelberg	≤3	9546	Tuttwil	Wängi	Wängi
Heiterschen	216	9545	Wängi	Wängi	Wängi
Holderberg	≤3	9546	Tuttwil	Wängi	Wängi
Hunzikon	176	9545	Wängi	Wängi	Wängi
Hüsli	12	9546	Tuttwil	Wängi	Wängi
Jakobsbad	5	9545	Wängi	Wängi	Wängi
Jakobstal	46	9545	Wängi	Wängi	Wängi

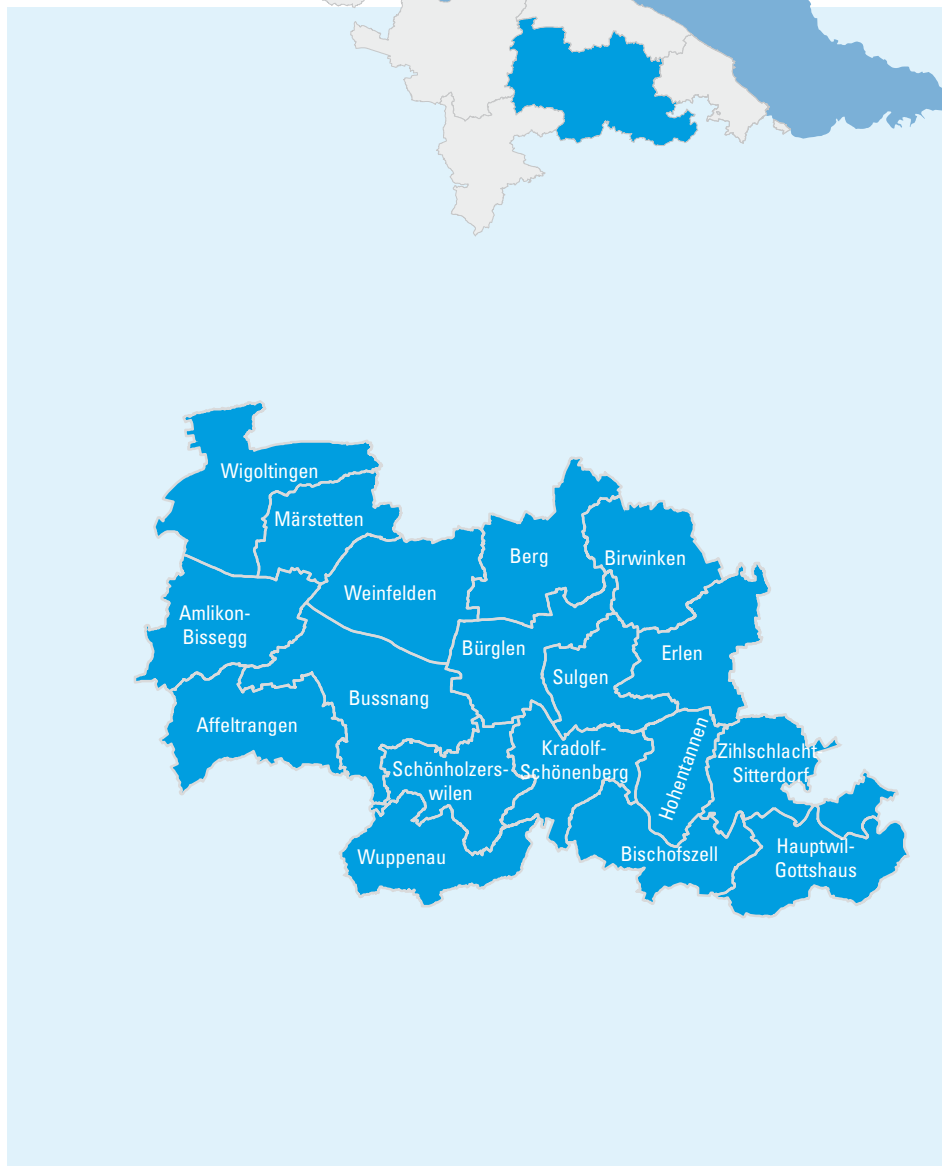
Siedlung (Stadt, Dorf, Weiler, Hof)	Bevölkerung <sup>1</sup>	Postalischer Bestimmungsort <sup>2</sup>		Primarschul- gemeinde <sup>3</sup>	Sekundarschul- gemeinde <sup>3</sup>
		PLZ	Ortschaft		
Krillberg	175	9546	Tuttwil	Wängi	Wängi
Lachen	48	9545	Wängi	Wängi	Wängi
Morgental	≤3	9546	Tuttwil	Wängi	Wängi
Möriswang	27	9545	Wängi	Wängi	Wängi
Neubrugg	7	9545	Wängi	Wängi	Wängi
Neugut	4	9545	Wängi	Wängi	Wängi
Neuhof	12	9545	Wängi	Wängi	Wängi
Obertuttwil	113	9546	Tuttwil	Wängi	Wängi
Ragatz	13	9546	Tuttwil	Wängi	Wängi
Rengetswil	11	9545	Wängi	Wängi	Wängi
Riserhüsli	≤3	9545	Wängi	Wängi	Wängi
Rosenberg	180	9545	Wängi	Wängi	Wängi
Rosental	91	9545	Wängi	Wängi	Wängi
Rütihof	≤3	9545	Wängi	Wängi	Wängi
Schönbühl	≤3	9545	Wängi	Wängi	Wängi
Schönenberg	21	9545	Wängi	Wängi	Wängi
Schür	≤3	9545	Wängi	Wängi	Wängi
Schürli	≤3	9545	Wängi	Wängi	Wängi
Sonnenhof (Gemeinde Wängi)	6	9545	Wängi	Wängi	Wängi
Sonnental	≤3	9545	Wängi	Wängi	Wängi
Stegenhof	5	9545	Wängi	Wängi	Wängi
Sunehalde	7	9545	Wängi	Wängi	Wängi
Undertuttwil	132	9546	Tuttwil	Wängi	Wängi
Waldegg	9	9545	Wängi	Wängi	Wängi
Wängi	2'517	9545	Wängi	Wängi	Wängi
Weier	6	9545	Wängi	Wängi	Wängi
Wiesengrund	7	9546	Tuttwil	Wängi	Wängi
Wiesental	5	9545	Wängi	Wängi	Wängi
Wilhof	37	9545	Wängi	Wängi	Wängi
Zur Eule	5	9546	Tuttwil	Wängi	Wängi

### Politische Gemeinde Wilen

Siedlung	Bevölkerung <sup>1</sup>	PLZ	Ortschaft	Primarschul- gemeinde <sup>3</sup>	Sekundarschul- gemeinde <sup>3</sup>
Bachwis	≤3	9535	Wilen b. Wil	Wilen bei Wil	Rickenbach-Wilen
Bodenwies	≤3	9535	Wilen b. Wil	Wilen bei Wil	Rickenbach-Wilen
Egelsee	6	9535	Wilen b. Wil	Wilen bei Wil	Rickenbach-Wilen
Flurhof	≤3	9535	Wilen b. Wil	Wilen bei Wil	Rickenbach-Wilen
Hummelberg	4	9535	Wilen b. Wil	Wilen bei Wil	Rickenbach-Wilen
Waldhof	4	9535	Wilen b. Wil	Wilen bei Wil	Rickenbach-Wilen
Wilen	2'065	9535	Wilen b. Wil	Wilen bei Wil	Rickenbach-Wilen

<sup>1</sup> ständige Wohnbevölkerung per 31.12.2010, gem. BFS, registerbasierte Volkszählung (STATPOP) <sup>2</sup> per November 2012 <sup>3</sup> per November 2012, inkl. Volksschulgemeinden

## Bezirk Weinfelden



**Hinweis:** Über die Webseite [www.statistik.tg.ch](http://www.statistik.tg.ch) (-> Verzeichnisse) sind zusätzliche Merkmale zu den Ortschaften und Siedlungen mit aktuellem Datenstand verfügbar.

Siedlung (Stadt, Dorf, Weiler, Hof)	Bevölkerung <sup>1</sup>	Postalischer Bestimmungsort <sup>2</sup>		Primarschul- gemeinde <sup>3</sup>	Sekundarschul- gemeinde <sup>3</sup>
		PLZ	Ortschaft		

### Politische Gemeinde Affeltrangen

Affeltrangen	742	9556	Affeltrangen	Lauchetal	Affeltrangen
Azenwilen	16	9562	Buch b. Märwil	Lauchetal	Affeltrangen
Battlehausen	12	8514	Amlikon-Bissegg	Lauchetal	Affeltrangen
Berghof	5	9556	Affeltrangen	Lauchetal	Affeltrangen
Bohl	12	9562	Märwil	Regio Märwil	Affeltrangen
Bollsteg	70	9556	Affeltrangen	Lauchetal	Affeltrangen
Breite	12	9562	Märwil	Regio Märwil	Affeltrangen
Brunnenwies	6	9562	Märwil	Regio Märwil	Affeltrangen
Buch	93	9562	Buch b. Märwil	Lauchetal	Affeltrangen
Flurhof	≤3	9562	Märwil	Regio Märwil	Affeltrangen
Ghürst	15	9562	Märwil	Regio Märwil	Affeltrangen
Haghof	15	8514	Amlikon-Bissegg	Lauchetal	Affeltrangen
Himmenreich	108	9562	Märwil	Regio Märwil	Affeltrangen
Kaltenbrunnen	10	8514	Amlikon-Bissegg	Lauchetal	Affeltrangen
Käserei	≤3	9562	Buch b. Märwil	Regio Märwil	Affeltrangen
Kreuzegg	12	9556	Affeltrangen	Lauchetal	Affeltrangen
Maltbach (Gemeinde Affeltrangen)	24	8514	Amlikon-Bissegg	Lauchetal	Affeltrangen
Märwil	779	9562	Märwil	Regio Märwil	Affeltrangen
Meienhof	≤3	9562	Märwil	Regio Märwil	Affeltrangen
Nägelishueb	10	9562	Märwil	Regio Märwil	Affeltrangen
Oberisenegg	20	9555	Tobel	Lauchetal	Affeltrangen
Oberlangnau	24	9562	Märwil	Regio Märwil	Affeltrangen
Riethof	8	9556	Zezikon	Lauchetal	Affeltrangen
Rietwis	7	8514	Amlikon-Bissegg	Lauchetal	Affeltrangen
Rüti	10	9562	Märwil	Lauchetal	Affeltrangen
Rüthof	5	9562	Buch b. Märwil	Lauchetal	Affeltrangen
Schlatt	9	8514	Amlikon-Bissegg	Lauchetal	Affeltrangen
Schulhaus	≤3	8514	Amlikon-Bissegg	Lauchetal	Affeltrangen
Sonnenhof (Affeltrangen)	6	9556	Affeltrangen	Lauchetal	Affeltrangen
Sonnenhof (Märwil)	4	9562	Märwil	Regio Märwil	Affeltrangen
Towag	7	9562	Märwil	Regio Märwil	Affeltrangen
Unterisenegg	9	9555	Tobel	Lauchetal	Affeltrangen
Unterlangnau	46	9562	Märwil	Regio Märwil	Affeltrangen
Wahrenberg	8	8514	Amlikon-Bissegg	Lauchetal	Affeltrangen
Wildern	13	9556	Zezikon	Lauchetal	Affeltrangen
Wyden	6	9556	Zezikon	Lauchetal	Affeltrangen
Zezikon	207	9556	Zezikon	Lauchetal	Affeltrangen

### Politische Gemeinde Amlikon-Bissegg

Altenburg	≤3	8514	Amlikon-Bissegg	Amlikon-Holzhaus	Weinfelden
-----------	----	------	-----------------	------------------	------------

<sup>1</sup> ständige Wohnbevölkerung per 31.12.2010, gem. BFS, registerbasierte Volkszählung (STATPOP) <sup>2</sup> per November 2012 <sup>3</sup> per November 2012, inkl. Volksschulgemeinden

## Bezirk Weinfelden

Siedlung (Stadt, Dorf, Weiler, Hof)	Bevölkerung <sup>1</sup>	Postalischer Bestimmungsort <sup>2</sup>		Primarschul-gemeinde <sup>3</sup>	Sekundarschul-gemeinde <sup>3</sup>
		PLZ	Ortschaft		
Amlikon	450	8514	Amlikon-Bissegg	Amlikon-Holzhäus.	Weinfelden
Bänikon	121	8514	Amlikon-Bissegg	Amlikon-Holzhäus.	Weinfelden
Bissegg	71	8514	Amlikon-Bissegg	Amlikon-Holzhäus.	Weinfelden
Blatten	≤3	8514	Amlikon-Bissegg	Amlikon-Holzhäus.	Weinfelden
Burgstock	≤3	8514	Amlikon-Bissegg	Amlikon-Holzhäus.	Weinfelden
Eutenberg	18	8514	Amlikon-Bissegg	Lauchetal	Affeltrangen
Fimmelsberg	49	8514	Amlikon-Bissegg	Amlikon-Holzhäus.	Weinfelden
Forebüel	≤3	8514	Amlikon-Bissegg	Amlikon-Holzhäus.	Weinfelden
Griesenberg	19	8514	Amlikon-Bissegg	Amlikon-Holzhäus.	Weinfelden
Hofen	14	8514	Amlikon-Bissegg	Amlikon-Holzhäus.	Weinfelden
Holzhäusern	55	8514	Amlikon-Bissegg	Amlikon-Holzhäus.	Weinfelden
Holzhof	19	8514	Amlikon-Bissegg	Amlikon-Holzhäus.	Weinfelden
Hub	29	8514	Amlikon-Bissegg	Amlikon-Holzhäus.	Weinfelden
Hünikon	24	8514	Amlikon-Bissegg	Amlikon-Holzhäus.	Weinfelden
Junkholz	120	8514	Amlikon-Bissegg	Amlikon-Holzhäus.	Weinfelden
Kreuz	17	8514	Amlikon-Bissegg	Amlikon-Holzhäus.	Weinfelden
Leutmerken	37	8514	Amlikon-Bissegg	Amlikon-Holzhäus.	Weinfelden
Maltbach (Gemeinde Amlikon-Bissegg)	≤3	8514	Amlikon-Bissegg	Lauchetal	Affeltrangen
Strohwillen	76	8514	Amlikon-Bissegg	Lauchetal	Affeltrangen
Tümpfel	10	8514	Amlikon-Bissegg	Amlikon-Holzhäus.	Weinfelden
Vogelsang	26	8514	Amlikon-Bissegg	Amlikon-Holzhäus.	Weinfelden
Weierhaus	5	8514	Amlikon-Bissegg	Amlikon-Holzhäus.	Weinfelden
Wiesental	7	8514	Amlikon-Bissegg	Amlikon-Holzhäus.	Weinfelden
Wolfikon	85	8514	Amlikon-Bissegg	Lauchetal	Affeltrangen
Ziegelhütte	≤3	8514	Amlikon-Bissegg	Amlikon-Holzhäus.	Weinfelden
Zollhaus	5	8554	Bonau	Hüttlingen	Frauenfeld

### Politische Gemeinde Berg

Alpenblick	9	8576	Mauren TG	Berg-Birwinken	Berg-Birwinken
Altismoos	5	8572	Berg TG	Berg-Birwinken	Berg-Birwinken
Andhausen	167	8572	Andhausen	Berg-Birwinken	Berg-Birwinken
Ast	28	8572	Berg TG	Kemmental	Kemmental
Beckelswillen	19	8572	Berg TG	Berg-Birwinken	Berg-Birwinken
Berg	1'921	8572	Berg TG	Berg-Birwinken	Berg-Birwinken
Breitacker	5	8572	Guntershausen b. Berg	Berg-Birwinken	Berg-Birwinken
Breitenstein	6	8572	Berg TG	Berg-Birwinken	Berg-Birwinken
Briedenhof	≤3	8572	Berg TG	Berg-Birwinken	Berg-Birwinken
Graltshausen	87	8572	Graltshausen	Kemmental	Kemmental
Guntershausen bei Berg	122	8572	Guntershausen b. Berg	Berg-Birwinken	Berg-Birwinken
Heimenlachen	15	8572	Berg TG	Berg-Birwinken	Berg-Birwinken
Höggershard	≤3	8570	Weinfelden	Berg-Birwinken	Berg-Birwinken

Siedlung (Stadt, Dorf, Weiler, Hof)	Bevölkerung <sup>1</sup>	Postalischer Bestimmungsort <sup>2</sup>		Primarschul-gemeinde <sup>3</sup>	Sekundarschul-gemeinde <sup>3</sup>
		PLZ	Ortschaft		
Hohenalber	14	8572	Berg TG	Berg-Birwinken	Berg-Birwinken
Hüttliberg	≤3	8572	Berg TG	Berg-Birwinken	Berg-Birwinken
Kehlhof	156	8572	Berg TG	Berg-Birwinken	Berg-Birwinken
Lantershof	12	8572	Berg TG	Berg-Birwinken	Berg-Birwinken
Lanzendorn	10	8572	Graltshausen	Kemmental	Kemmental
Last	6	8576	Mauren TG	Berg-Birwinken	Berg-Birwinken
Mauren	470	8576	Mauren TG	Berg-Birwinken	Berg-Birwinken
Mühletobel	5	8584	Opfershofen TG	Berg-Birwinken	Berg-Birwinken
Oberopfershofen (Gemeinde Berg)	9	8584	Opfershofen TG	Berg-Birwinken	Berg-Birwinken
Opfershofen (Gemeinde Berg)	7	8584	Opfershofen TG	Berg-Birwinken	Berg-Birwinken
Prestenberg	6	8576	Mauren TG	Berg-Birwinken	Berg-Birwinken
Unterhard (Gemeinde Berg)	14	8570	Weinfelden	Berg-Birwinken	Berg-Birwinken

### Politische Gemeinde Birwinken

Altighofen	9	8585	Mattwil	Berg-Birwinken	Berg-Birwinken
Andwil	227	8586	Andwil TG	Erlen	Erlen
Birwinken	169	8585	Birwinken	Berg-Birwinken	Berg-Birwinken
Blumenau	6	8586	Andwil TG	Erlen	Erlen
Buch	52	8586	Buch b. Kümmerthausen	Erlen	Erlen
Eckartshausen	29	8586	Andwil TG	Erlen	Erlen
Guggenbühl	33	8586	Andwil TG	Erlen	Erlen
Happerswil	173	8585	Happerswil	Berg-Birwinken	Berg-Birwinken
Heimenhofen	104	8586	Andwil TG	Erlen	Erlen
Klarsreuti	70	8585	Klarsreuti	Berg-Birwinken	Berg-Birwinken
Lenzenhaus	42	8586	Andwil TG	Erlen	Erlen
Mairüti	12	8586	Andwil TG	Erlen	Erlen
Mattwil	317	8585	Mattwil	Berg-Birwinken	Berg-Birwinken
Neuhof	≤3	8585	Klarsreuti	Berg-Birwinken	Berg-Birwinken
Oberandwil	42	8586	Andwil TG	Erlen	Erlen
Rebhaus	≤3	8586	Andwil TG	Erlen	Erlen
Rietwies	≤3	8585	Mattwil	Berg-Birwinken	Berg-Birwinken
Säge	7	8586	Andwil TG	Erlen	Erlen
Scherrersholz	9	8585	Birwinken	Berg-Birwinken	Berg-Birwinken

### Politische Gemeinde Bischofszell

Andrüti	21	9223	Schweizersholz	Bischofszell	Bischofszell
Bärenwiesli	≤3	9223	Schweizersholz	Bischofszell	Bischofszell
Berg	236	9220	Bischofszell	Bischofszell	Bischofszell
Bischofszell Stadt	2'725	9220	Bischofszell	Bischofszell	Bischofszell

<sup>1</sup> ständige Wohnbevölkerung per 31.12.2010, gem. BFS, registerbasierte Volkszählung (STATPOP) <sup>2</sup> per November 2012 <sup>3</sup> per November 2012, inkl. Volksschulgemeinden



## Bezirk Weinfelden

Siedlung (Stadt, Dorf, Weiler, Hof)	Bevö- kerung <sup>1</sup>	Postalischer Bestimmungsort <sup>2</sup>		Primarschul- gemeinde <sup>3</sup>	Sekundarschul- gemeinde <sup>3</sup>
		PLZ	Ortschaft		
Bisrüti	400	9220	Bischofszell	Bischofszell	Bischofszell
Brugglen	12	9223	Schweizersholz	Bischofszell	Bischofszell
Bruggwiesen	114	9220	Bischofszell	Bischofszell	Bischofszell
Buch	≤3	9223	Schweizersholz	Bischofszell	Bischofszell
Buchrüti	8	9223	Schweizersholz	Bischofszell	Bischofszell
Chueweid	13	9220	Bischofszell	Bischofszell	Bischofszell
Dörfli	35	9223	Schweizersholz	Bischofszell	Bischofszell
Entetswil	27	9223	Schweizersholz	Bischofszell	Bischofszell
Friedberg	5	9223	Schweizersholz	Schönenb.-Krad.	Sulg.-Schön.-Krad.
Gigershüsli	35	9220	Bischofszell	Bischofszell	Bischofszell
Gihl	161	9220	Bischofszell	Bischofszell	Bischofszell
Gloggershaus	5	9223	Schweizersholz	Bischofszell	Bischofszell
Gwand	6	9223	Schweizersholz	Bischofszell	Bischofszell
Hackborn	15	9223	Schweizersholz	Bischofszell	Bischofszell
Halden	249	9223	Halden	Bischofszell	Bischofszell
Hasleren	31	9223	Schweizersholz	Bischofszell	Bischofszell
Hauswiese	12	9220	Bischofszell	Bischofszell	Bischofszell
Junkersbühl	≤3	9223	Schweizersholz	Bischofszell	Bischofszell
Katzensteig	9	9220	Bischofszell	Bischofszell	Bischofszell
Kenzenau	24	9223	Schweizersholz	Bischofszell	Bischofszell
Letten	214	9220	Bischofszell	Bischofszell	Bischofszell
Muggensturm	6	9220	Bischofszell	Bischofszell	Bischofszell
Oberghögg	19	9220	Bischofszell	Bischofszell	Bischofszell
Oberheuberg	9	9223	Schweizersholz	Bischofszell	Bischofszell
Oberleuenhaus	9	9223	Schweizersholz	Bischofszell	Bischofszell
Rengishalden	4	9220	Bischofszell	Bischofszell	Bischofszell
Riederer	≤3	9220	Bischofszell	Bischofszell	Bischofszell
Rietwiese	47	9220	Bischofszell	Bischofszell	Bischofszell
Sattelbogen	108	9220	Bischofszell	Bischofszell	Bischofszell
Schönfeld	12	9223	Schweizersholz	Bischofszell	Bischofszell
Schweizersholz	27	9223	Schweizersholz	Bischofszell	Bischofszell
Sittertal	612	9220	Bischofszell	Bischofszell	Bischofszell
Sonnenhügel	5	9223	Schweizersholz	Bischofszell	Bischofszell
Städeli	11	9220	Bischofszell	Bischofszell	Bischofszell
Stich	28	9220	Bischofszell	Bischofszell	Bischofszell
Stocken	121	9220	Bischofszell	Bischofszell	Bischofszell
Tannen	6	9223	Schweizersholz	Bischofszell	Bischofszell
Thurfeld	31	9220	Bischofszell	Bischofszell	Bischofszell
Tümpfel	4	9223	Schweizersholz	Bischofszell	Bischofszell
Türkei	55	9220	Bischofszell	Bischofszell	Bischofszell
Unterghögg	4	9220	Bischofszell	Bischofszell	Bischofszell
Unterheuberg	8	9223	Schweizersholz	Bischofszell	Bischofszell

Siedlung (Stadt, Dorf, Weiler, Hof)	Bevö- kerung <sup>1</sup>	Postalischer Bestimmungsort <sup>2</sup>		Primarschul- gemeinde <sup>3</sup>	Sekundarschul- gemeinde <sup>3</sup>
		PLZ	Ortschaft		
Unterleuenhaus	6	9223	Schweizersholz	Bischofszell	Bischofszell
Waldbach	≤3	9223	Schweizersholz	Bischofszell	Bischofszell
Waldegg	≤3	9220	Bischofszell	Bischofszell	Bischofszell
Waldplatz	4	9223	Schweizersholz	Bischofszell	Bischofszell
Waldruh	≤3	9223	Halden	Bischofszell	Bischofszell
Winkeln	5	9220	Bischofszell	Bischofszell	Bischofszell

### Politische Gemeinde Bürglen

Siedlung	Bevö- kerung <sup>1</sup>	PLZ	Ortschaft	Primarschul- gemeinde <sup>3</sup>	Sekundarschul- gemeinde <sup>3</sup>
Aspe	4	8584	Leimbach TG	Bürglen	Bürglen
Bürglen	2'354	8575	Bürglen TG	Bürglen	Bürglen
Chrummbach	13	8584	Opfershofen TG	Bürglen	Bürglen
Feldhof	6	8575	Bürglen TG	Bürglen	Bürglen
Flurhof	6	8584	Opfershofen TG	Bürglen	Bürglen
Geisswiesen	5	8584	Leimbach TG	Bürglen	Bürglen
Guntersried	≤3	8584	Leimbach TG	Bürglen	Bürglen
Haldenhof	≤3	8575	Bürglen TG	Bürglen	Bürglen
Istighofen	319	8575	Istighofen	Bürglen	Bürglen
Lärchenhof	7	8575	Istighofen	Bürglen	Bürglen
Leimbach	194	8584	Leimbach TG	Bürglen	Bürglen
Moos	191	8575	Istighofen	Bürglen	Bürglen
Moosrüti	≤3	8575	Istighofen	Bürglen	Bürglen
Neuhof	6	8575	Istighofen	Bürglen	Bürglen
Neuwies	≤3	8575	Istighofen	Bürglen	Bürglen
Oberholz	10	8584	Leimbach TG	Bürglen	Bürglen
Oberopfershofen (Gemeinde Bürglen)	40	8584	Opfershofen TG	Bürglen	Bürglen
Opfershofen (Gemeinde Bürglen)	37	8584	Opfershofen TG	Bürglen	Bürglen
Riedere	5	8575	Bürglen TG	Bürglen	Bürglen
Rossweid	≤3	8575	Bürglen TG	Bürglen	Bürglen
Sonnenhof (Gemeinde Bürglen)	11	8575	Bürglen TG	Bürglen	Bürglen
Stögge	8	8584	Leimbach TG	Bürglen	Bürglen
Waldau	4	8575	Istighofen	Bürglen	Bürglen
Wiessler	58	8584	Leimbach TG	Bürglen	Bürglen

### Politische Gemeinde Bussnang

Siedlung	Bevö- kerung <sup>1</sup>	PLZ	Ortschaft	Primarschul- gemeinde <sup>3</sup>	Sekundarschul- gemeinde <sup>3</sup>
Aspenhof	7	8575	Istighofen	Bürglen	Bürglen
Betten	4	9504	Friltschen	Regio Märwil	Affeltrangen
Bommelisegg	7	9504	Friltschen	Regio Märwil	Affeltrangen
Brunnenwies	6	9504	Friltschen	Regio Märwil	Affeltrangen
Bussnang	383	9565	Bussnang	Bussn.-Rothenh.	Weinfelden

<sup>1</sup> ständige Wohnbevölkerung per 31.12.2010, gem. BFS, registerbasierte Volkszählung (STATPOP) <sup>2</sup> per November 2012 <sup>3</sup> per November 2012, inkl. Volksschulgemeinden

## Bezirk Weinfelden

Siedlung (Stadt, Dorf, Weiler, Hof)	Bevölkerung <sup>1</sup>	Postalischer Bestimmungsort <sup>2</sup>		Primarschul-gemeinde <sup>3</sup>	Sekundarschul-gemeinde <sup>3</sup>
		PLZ	Ortschaft		
Eichhof	≤3	9517	Mettlen	Nollen	Nollen
Eichwäldli	≤3	8575	Istighofen	Bürglen	Bürglen
Eppenstein	12	9565	Oppikon	Lauchetal	Affeltrangen
Fatzenloo	7	9565	Oppikon	Amlikon-Holzhäus.	Weinfelden
Feldhof	6	9562	Märwil	Regio Märwil	Affeltrangen
Freihof	7	9565	Bussnang	Bussn.-Rothenh.	Weinfelden
Freudenberg	≤3	9517	Mettlen	Nollen	Nollen
Friltschen	133	9504	Friltschen	Regio Märwil	Affeltrangen
Hard	5	9565	Rothenhausen	Bussn.-Rothenh.	Weinfelden
Häusern (Gemeinde Bussnang)	≤3	9503	Lanterswil	Regio Märwil	Affeltrangen
In der Egg	4	9517	Mettlen	Bürglen	Bürglen
Itobel	8	9517	Mettlen	Nollen	Nollen
Kaa	5	9517	Mettlen	Nollen	Nollen
Kirchbühl	≤3	9503	Lanterswil	Regio Märwil	Affeltrangen
Lanterswil	89	9503	Lanterswil	Regio Märwil	Affeltrangen
Liehof	≤3	9565	Rothenhausen	Bussn.-Rothenh.	Weinfelden
Lindenhof (Bussnang)	≤3	9565	Bussnang	Bussn.-Rothenh.	Weinfelden
Lindenhof (Rothenhausen)	≤3	9565	Rothenhausen	Bussn.-Rothenh.	Weinfelden
Margenmühle	≤3	9565	Oberbussnang	Bussn.-Rothenh.	Weinfelden
Mettlen	368	9517	Mettlen	Nollen	Nollen
Mooswiesen	5	9565	Oppikon	Amlikon-Holzhäus.	Weinfelden
Neuberg	17	9565	Oberbussnang	Bussn.-Rothenh.	Weinfelden
Neubruich	≤3	9504	Friltschen	Regio Märwil	Affeltrangen
Neuhof	≤3	9503	Lanterswil	Regio Märwil	Affeltrangen
Niederhof	30	9503	Stehrenberg	Regio Märwil	Affeltrangen
Oberbussnang	102	9565	Oberbussnang	Bussn.-Rothenh.	Weinfelden
Oberoppikon	30	9565	Oppikon	Lauchetal	Affeltrangen
Puppikon	56	9565	Rothenhausen	Bussn.-Rothenh.	Weinfelden
Rene	5	9504	Friltschen	Regio Märwil	Affeltrangen
Reuti	48	9517	Mettlen	Bürglen	Bürglen
Rothenhausen	409	9565	Rothenhausen	Bussn.-Rothenh.	Weinfelden
Schindegg	7	9565	Bussnang	Bussn.-Rothenh.	Weinfelden
Schmidshof	51	9565	Schmidshof	Lauchetal	Affeltrangen
Schulhaus	13	9565	Bussnang	Bussn.-Rothenh.	Weinfelden
Sodewis	6	9503	Stehrenberg	Regio Märwil	Affeltrangen
Stehrenberg	56	9503	Stehrenberg	Regio Märwil	Affeltrangen
Tannerwies	7	9565	Bussnang	Bussn.-Rothenh.	Weinfelden
Thurrain	11	9565	Rothenhausen	Bussn.-Rothenh.	Weinfelden
Unteroppikon	71	9565	Oppikon	Amlikon-Holzhäus.	Weinfelden
Waldhof	5	9565	Bussnang	Bussn.-Rothenh.	Weinfelden

Siedlung (Stadt, Dorf, Weiler, Hof)	Bevölkerung <sup>1</sup>	Postalischer Bestimmungsort <sup>2</sup>		Primarschul-gemeinde <sup>3</sup>	Sekundarschul-gemeinde <sup>3</sup>
		PLZ	Ortschaft		
Wart	13	9504	Friltschen	Regio Märwil	Affeltrangen
Weierwies	6	9517	Mettlen	Nollen	Nollen
Weingarten	69	9504	Friltschen	Regio Märwil	Affeltrangen
Wertbühl	24	8575	Istighofen	Nollen	Nollen
Wiedenhof	≤3	9517	Mettlen	Nollen	Nollen
Zu Allen Winden	≤3	9565	Rothenhausen	Bussn.-Rothenh.	Weinfelden

### Politische Gemeinde Erlen

Buchackern	134	8586	Buchackern	Götighofen	Sulg.-Schön.-Krad.
Cholwis	7	8586	Erlen	Erlen	Erlen
Eestäge	53	8586	Erlen	Erlen	Erlen
Engishofen	178	8586	Engishofen	Erlen	Erlen
Ennetaach	261	8586	Ennetaach	Erlen	Erlen
Eppishausen	124	8586	Erlen	Erlen	Erlen
Erlen	1'527	8586	Erlen	Erlen	Erlen
Holzplatz	7	8586	Erlen	Erlen	Erlen
Kaltenbrunnen (Gemeinde Erlen)	5	9216	Heldswil	Götighofen	Sulg.-Schön.-Krad.
Kratz	4	8586	Kümmertshausen	Erlen	Erlen
Kümmertshausen	238	8586	Kümmertshausen	Erlen	Erlen
Oberriedt	42	8586	Riedt b. Erlen	Erlen	Erlen
Pulvershaus	13	8586	Kümmertshausen	Erlen	Erlen
Riedt	457	8586	Riedt b. Erlen	Erlen	Erlen
Sandbohl	4	8586	Engishofen	Erlen	Erlen
Talacker	4	8586	Buchackern	Götighofen	Sulg.-Schön.-Krad.
Unterlöwenhaus	21	8586	Kümmertshausen	Erlen	Erlen
Unterriedt	105	8586	Riedt b. Erlen	Erlen	Erlen

### Politische Gemeinde Hauptwil-Gottshaus

Alten	10	9220	Bischofszell	Bischofszell	Bischofszell
Befang	≤3	9225	Wilen (Gottshaus)	Bischofszell	Bischofszell
Beierhalden	25	9225	Wilen (Gottshaus)	Bischofszell	Bischofszell
Birnstiel	6	9225	Wilen (Gottshaus)	Bischofszell	Bischofszell
Bruggrain	≤3	9225	Wilen (Gottshaus)	Bischofszell	Bischofszell
Eberswil	68	9220	Bischofszell	Bischofszell	Bischofszell
Ergeten	25	9225	St. Pelagiberg	Bischofszell	Bischofszell
Freihirten	37	9213	Hauptwil	Bischofszell	Bischofszell
Frohburg	4	9225	Wilen (Gottshaus)	Bischofszell	Bischofszell
Gertau	≤3	9220	Bischofszell	Bischofszell	Bischofszell
Grath	6	9220	Bischofszell	Bischofszell	Bischofszell
Hasum	17	9225	St. Pelagiberg	Bischofszell	Bischofszell
Hauptwil	457	9213	Hauptwil	Bischofszell	Bischofszell

<sup>1</sup> ständige Wohnbevölkerung per 31.12.2010, gem. BFS, registerbasierte Volkszählung (STATPOP) <sup>2</sup> per November 2012 <sup>3</sup> per November 2012, inkl. Volksschulgemeinden

## Bezirk Weinfelden

Siedlung (Stadt, Dorf, Weiler, Hof)	Bevölkerung <sup>1</sup>	Postalischer Bestimmungsort <sup>2</sup>		Primarschul- gemeinde <sup>3</sup>	Sekundarschul- gemeinde <sup>3</sup>
		PLZ	Ortschaft		
Heimeli	≤3	9225	St. Pelagiberg	Bischofszell	Bischofszell
Hoferberg (Schulhäuser)	8	9225	Wilen (Gottshaus)	Bischofszell	Bischofszell
Holzrüti	≤3	9225	St. Pelagiberg	Bischofszell	Bischofszell
Horb	11	9225	Wilen (Gottshaus)	Bischofszell	Bischofszell
Horbach	6	9213	Hauptwil	Bischofszell	Bischofszell
Hummelberg	4	9213	Hauptwil	Bischofszell	Bischofszell
Langentannen	13	9213	Hauptwil	Bischofszell	Bischofszell
Lauffen	16	9225	Wilen (Gottshaus)	Bischofszell	Bischofszell
Lemisau	14	9225	St. Pelagiberg	Bischofszell	Bischofszell
Mollisshaus	39	9225	St. Pelagiberg	Bischofszell	Bischofszell
Moos	4	9225	Wilen (Gottshaus)	Bischofszell	Bischofszell
Mühle Horbach	≤3	9213	Hauptwil	Bischofszell	Bischofszell
Neuhof	40	9213	Hauptwil	Bischofszell	Bischofszell
Neurüti	≤3	9225	Wilen (Gottshaus)	Bischofszell	Bischofszell
Neuschlatt	5	9213	Hauptwil	Bischofszell	Bischofszell
Obergrath	≤3	9225	Wilen (Gottshaus)	Bischofszell	Bischofszell
Oberholz	7	9225	St. Pelagiberg	Bischofszell	Bischofszell
Osterwald	10	9225	St. Pelagiberg	Bischofszell	Bischofszell
Rebrain	216	9213	Hauptwil	Bischofszell	Bischofszell
Rehalp	7	9220	Bischofszell	Bischofszell	Bischofszell
Reute	≤3	9225	Wilen (Gottshaus)	Bischofszell	Bischofszell
Rotfarb	111	9213	Hauptwil	Bischofszell	Bischofszell
Rothen	6	9225	St. Pelagiberg	Bischofszell	Bischofszell
Rugglishueb	22	9213	Hauptwil	Bischofszell	Bischofszell
Rüthof	5	9225	Wilen (Gottshaus)	Bischofszell	Bischofszell
Sägi	5	9213	Hauptwil	Bischofszell	Bischofszell
Schaltegg	48	9213	Hauptwil	Bischofszell	Bischofszell
Scheidweg	8	9213	Hauptwil	Bischofszell	Bischofszell
Schlatt	22	9213	Hauptwil	Bischofszell	Bischofszell
Schooswiesen	65	9225	Wilen (Gottshaus)	Bischofszell	Bischofszell
Schweizerhaus	6	9225	Wilen (Gottshaus)	Bischofszell	Bischofszell
Sonnenheim	≤3	9225	Wilen (Gottshaus)	Bischofszell	Bischofszell
Sonnenhof	6	9213	Hauptwil	Bischofszell	Bischofszell
St. Pelagiberg	79	9225	St. Pelagiberg	Bischofszell	Bischofszell
Störshirten	7	9225	Wilen (Gottshaus)	Bischofszell	Bischofszell
Thürlewang	20	9225	St. Pelagiberg	Bischofszell	Bischofszell
Tobelmühle	5	9220	Bischofszell	Bischofszell	Bischofszell
Trön	74	9225	St. Pelagiberg	Bischofszell	Bischofszell
Unter Birnstiel	5	9225	Wilen (Gottshaus)	Bischofszell	Bischofszell
Vogelherd	18	9225	Wilen (Gottshaus)	Bischofszell	Bischofszell
Waldheim	≤3	9225	St. Pelagiberg	Bischofszell	Bischofszell
Weierwis	68	9213	Hauptwil	Bischofszell	Bischofszell

Siedlung (Stadt, Dorf, Weiler, Hof)	Bevölkerung <sup>1</sup>	Postalischer Bestimmungsort <sup>2</sup>		Primarschul- gemeinde <sup>3</sup>	Sekundarschul- gemeinde <sup>3</sup>
		PLZ	Ortschaft		
Weierwald	67	9213	Hauptwil	Bischofszell	Bischofszell
Wilen	69	9225	Wilen (Gottshaus)	Bischofszell	Bischofszell
Wolfhag, Oberer	18	9225	St. Pelagiberg	Bischofszell	Bischofszell
Wolfhag, Unterer	15	9225	St. Pelagiberg	Bischofszell	Bischofszell
Zorn	7	9225	Wilen (Gottshaus)	Bischofszell	Bischofszell

### Politische Gemeinde Hohentannen

Altbuch	≤3	9216	Heldswil	Götighofen	Sulg.-Schön.-Krad.
Bellevue	5	9216	Heldswil	Bischofszell	Bischofszell
Bernhausen	15	9216	Heldswil	Götighofen	Sulg.-Schön.-Krad.
Birkenhof	≤3	9216	Heldswil	Bischofszell	Bischofszell
Bruderwil	≤3	9216	Heldswil	Götighofen	Sulg.-Schön.-Krad.
Buchmoos	7	9216	Heldswil	Götighofen	Sulg.-Schön.-Krad.
Burghalde	≤3	9216	Hohentannen	Bischofszell	Bischofszell
Egg	9	9216	Heldswil	Götighofen	Sulg.-Schön.-Krad.
Grüneck	10	9216	Hohentannen	Bischofszell	Bischofszell
Heidelberg	15	9216	Hohentannen	Bischofszell	Bischofszell
Heldswil	163	9216	Heldswil	Götighofen	Sulg.-Schön.-Krad.
Hohentannen	221	9216	Hohentannen	Bischofszell	Bischofszell
Höhenzelg	4	9216	Heldswil	Götighofen	Sulg.-Schön.-Krad.
Holzergeten	15	9216	Heldswil	Götighofen	Sulg.-Schön.-Krad.
Hummelberg	17	9216	Hohentannen	Bischofszell	Bischofszell
Hüttenswil	18	9216	Heldswil	Götighofen	Sulg.-Schön.-Krad.
Kalchofen	≤3	9216	Hohentannen	Bischofszell	Bischofszell
Kaltenbrunnen (Gemeinde Hohentannen)	4	9216	Heldswil	Götighofen	Sulg.-Schön.-Krad.
Kistenmühle	4	9216	Hohentannen	Bischofszell	Bischofszell
Merzenkopf	≤3	9216	Hohentannen	Bischofszell	Bischofszell
Mitteltellen	13	9216	Hohentannen	Bischofszell	Bischofszell
Neubuch	20	9216	Heldswil	Götighofen	Sulg.-Schön.-Krad.
Neugrüt	≤3	9216	Hohentannen	Bischofszell	Bischofszell
Neuheim	≤3	9216	Heldswil	Götighofen	Sulg.-Schön.-Krad.
Neurüti	5	9216	Heldswil	Götighofen	Sulg.-Schön.-Krad.
Neuwilen	≤3	9216	Heldswil	Götighofen	Sulg.-Schön.-Krad.
Obertellen	≤3	9216	Hohentannen	Bischofszell	Bischofszell
Oetlihausen (Schloss)	15	9216	Hohentannen	Bischofszell	Bischofszell
Rank	≤3	9216	Hohentannen	Bischofszell	Bischofszell
Sonnenberg	4	9216	Heldswil	Götighofen	Sulg.-Schön.-Krad.
Sonnenhof	9	9216	Heldswil	Götighofen	Sulg.-Schön.-Krad.
Tälewis	≤3	9216	Hohentannen	Bischofszell	Bischofszell
Torkel	6	9216	Hohentannen	Bischofszell	Bischofszell
Untertellen	4	9216	Hohentannen	Bischofszell	Bischofszell

<sup>1</sup> ständige Wohnbevölkerung per 31.12.2010, gem. BFS, registerbasierte Volkszählung (STATPOP) <sup>2</sup> per November 2012 <sup>3</sup> per November 2012, inkl. Volksschulgemeinden

## Bezirk Weinfelden

Siedlung (Stadt, Dorf, Weiler, Hof)	Bevölkerung <sup>1</sup>	Postalischer Bestimmungsort <sup>2</sup>		Primarschul-gemeinde <sup>3</sup>	Sekundarschul-gemeinde <sup>3</sup>
		PLZ	Ortschaft		
Waidli	≤3	9220	Bischofszell	Bischofszell	Bischofszell
Wiesengatter	5	9216	Hohentannen	Bischofszell	Bischofszell

Politische Gemeinde Kradolf-Schönenberg					
Anwachs	16	9217	Neukirch an der Thur	Nollen	Nollen
Aspenrüti	11	9217	Neukirch an der Thur	Nollen	Nollen
Auwiesen	≤3	9214	Kradolf	Schönenb.-Krad.	Sulg.-Schön.-Krad.
Bötschimühle	38	9215	Buhwil	Nollen	Nollen
Breite	70	9215	Buhwil	Nollen	Nollen
Buchzegg	47	9217	Neukirch an der Thur	Nollen	Nollen
Bühl	30	9217	Neukirch an der Thur	Nollen	Nollen
Bühlhof	7	9217	Neukirch an der Thur	Nollen	Nollen
Ebnet	8	9215	Buhwil	Nollen	Nollen
Egg	4	9217	Neukirch an der Thur	Nollen	Nollen
Faarhus	≤3	9215	Buhwil	Nollen	Nollen
Guggenbühl	10	9215	Buhwil	Nollen	Nollen
Hard	11	9215	Buhwil	Nollen	Nollen
Heiligbrunnen	7	9215	Buhwil	Nollen	Nollen
Hinterbach	28	9215	Buhwil	Nollen	Nollen
Hintermühle	6	9215	Buhwil	Nollen	Nollen
Hohreuti	16	9214	Kradolf	Schönenb.-Krad.	Sulg.-Schön.-Krad.
Hörmoos	5	9217	Neukirch an der Thur	Nollen	Nollen
Hueb	6	9217	Neukirch an der Thur	Nollen	Nollen
Käserei	5	9217	Neukirch an der Thur	Nollen	Nollen
Klein Rigi	4	9215	Schönenberg an der Thur	Schönenb.-Krad.	Sulg.-Schön.-Krad.
Kradolf	1'043	9214	Kradolf	Schönenb.-Krad.	Sulg.-Schön.-Krad.
Kuderacker	12	9217	Neukirch an der Thur	Nollen	Nollen
Langhalden	13	9217	Neukirch an der Thur	Nollen	Nollen
Last	≤3	9215	Schönenberg an der Thur	Schönenb.-Krad.	Sulg.-Schön.-Krad.
Mühletobel	9	9217	Neukirch an der Thur	Nollen	Nollen
Neuhof	5	9217	Neukirch an der Thur	Nollen	Nollen
Neukirch	120	9217	Neukirch an der Thur	Nollen	Nollen
Neukirch Hinterdorf	32	9217	Neukirch an der Thur	Nollen	Nollen
Neukirch Oberdorf	45	9217	Neukirch an der Thur	Nollen	Nollen
Neukirch Unterdorf	36	9217	Neukirch an der Thur	Nollen	Nollen
Oberau	36	9214	Kradolf	Schönenb.-Krad.	Sulg.-Schön.-Krad.
Oberbuhwil	57	9215	Buhwil	Nollen	Nollen
Oberdorf (Schönenberg)	37	9215	Schönenberg an der Thur	Schönenb.-Krad.	Sulg.-Schön.-Krad.
Oberfeld	96	9214	Kradolf	Schönenb.-Krad.	Sulg.-Schön.-Krad.
Oberhof	≤3	9215	Schönenberg an der Thur	Schönenb.-Krad.	Sulg.-Schön.-Krad.
Olmerswil	9	9217	Neukirch an der Thur	Nollen	Nollen
Rohenberg	6	9214	Kradolf	Schönenb.-Krad.	Sulg.-Schön.-Krad.

Siedlung (Stadt, Dorf, Weiler, Hof)	Bevölkerung <sup>1</sup>	Postalischer Bestimmungsort <sup>2</sup>		Primarschul-gemeinde <sup>3</sup>	Sekundarschul-gemeinde <sup>3</sup>
		PLZ	Ortschaft		
Roore	≤3	9215	Schönenberg an der Thur	Schönenb.-Krad.	Sulg.-Schön.-Krad.
Rothen	15	9217	Neukirch an der Thur	Nollen	Nollen
Ruhberg	≤3	9215	Buhwil	Nollen	Nollen
Rüti	16	9217	Neukirch an der Thur	Nollen	Nollen
Schlössli	≤3	9215	Schönenberg an der Thur	Schönenb.-Krad.	Sulg.-Schön.-Krad.
Schluuch	≤3	9215	Schönenberg an der Thur	Schönenb.-Krad.	Sulg.-Schön.-Krad.
Schönenberg	968	9215	Schönenberg an der Thur	Schönenb.-Krad.	Sulg.-Schön.-Krad.
Sonnenberg	99	9214	Kradolf	Schönenb.-Krad.	Sulg.-Schön.-Krad.
Sonnenbühl	12	9217	Neukirch an der Thur	Nollen	Nollen
Städli	≤3	9215	Schönenberg an der Thur	Schönenb.-Krad.	Sulg.-Schön.-Krad.
Störehuus	12	9215	Schönenberg an der Thur	Schönenb.-Krad.	Sulg.-Schön.-Krad.
Sunneblick	7	9217	Neukirch an der Thur	Nollen	Nollen
Unterau	13	9214	Kradolf	Schönenb.-Krad.	Sulg.-Schön.-Krad.
Unterbuhwil	99	9215	Buhwil	Nollen	Nollen
Untermühle	≤3	9215	Schönenberg an der Thur	Schönenb.-Krad.	Sulg.-Schön.-Krad.
Waldhof (Neukirch)	≤3	9217	Neukirch an der Thur	Nollen	Nollen
Waldhof (Schönenberg)	4	9215	Schönenberg an der Thur	Schönenb.-Krad.	Sulg.-Schön.-Krad.
Weitenau	147	9215	Schönenberg an der Thur	Schönenb.-Krad.	Sulg.-Schön.-Krad.
Wiesental	8	9215	Schönenberg an der Thur	Schönenb.-Krad.	Sulg.-Schön.-Krad.
Wiigarte	≤3	9215	Schönenberg an der Thur	Schönenb.-Krad.	Sulg.-Schön.-Krad.

Politische Gemeinde Märstetten					
Altenburg	8	8561	Ottoberg	Ottoberg	Weinfelden
Boltshausen	75	8561	Ottoberg	Ottoberg	Weinfelden
Brunnenholz	4	8561	Ottoberg	Ottoberg	Weinfelden
Buch	≤3	8561	Ottoberg	Ottoberg	Weinfelden
Bühl	4	8561	Ottoberg	Ottoberg	Weinfelden
Dattenhub	16	8561	Ottoberg	Ottoberg	Weinfelden
Entenmoos	5	8561	Ottoberg	Ottoberg	Weinfelden
Euggelberg	5	8560	Märstetten	Märstetten	Weinfelden
Evenhüsli	6	8560	Märstetten	Märstetten	Weinfelden
Feldhof	9	8561	Ottoberg	Ottoberg	Weinfelden
Gaishaus	10	8561	Ottoberg	Ottoberg	Weinfelden
Geissbühl	4	8560	Märstetten	Märstetten	Weinfelden
Gillhof (Gemeinde Märstetten)	4	8560	Märstetten	Märstetten	Weinfelden
Grubmühle	8	8560	Märstetten	Märstetten	Weinfelden
Klingenmühle	4	8560	Märstetten	Märstetten	Weinfelden
Märstetten-Dorf	1'097	8560	Märstetten	Märstetten	Weinfelden
Märstetten-Station	730	8560	Märstetten	Märstetten	Weinfelden
Mattenhof	≤3	8560	Märstetten	Märstetten	Weinfelden
Muhlershaus	≤3	8561	Ottoberg	Ottoberg	Weinfelden

<sup>1</sup> ständige Wohnbevölkerung per 31.12.2010, gem. BFS, registerbasierte Volkszählung (STATPOP) <sup>2</sup> per November 2012 <sup>3</sup> per November 2012, inkl. Volksschulgemeinden

## Bezirk Weinfelden

Siedlung (Stadt, Dorf, Weiler, Hof)	Bevö- kerung <sup>1</sup>	Postalischer Bestimmungsort <sup>2</sup>		Primarschul- gemeinde <sup>3</sup>	Sekundarschul- gemeinde <sup>3</sup>
		PLZ	Ortschaft		
Neuburg	21	8561	Ottoberg	Ottoberg	Weinfelden
Ottoberg	397	8561	Ottoberg	Ottoberg	Weinfelden
Pilgerhof	6	8560	Märstetten	Märstetten	Weinfelden
Riet	≤3	8561	Ottoberg	Ottoberg	Weinfelden
Rossrüti	6	8561	Ottoberg	Ottoberg	Weinfelden
Ruberbaum	18	8560	Märstetten	Ottoberg/Märst.	Weinfelden
Ruberbaum, Hinterer	8	8561	Ottoberg	Ottoberg	Weinfelden
Schnellberg	22	8561	Ottoberg	Ottoberg	Weinfelden
Sonnenberg	≤3	8560	Märstetten	Märstetten	Weinfelden
Wald	20	8561	Ottoberg	Ottoberg	Weinfelden

### Politische Gemeinde Schönholzerswilen

Buchen	5	8577	Schönholzerswilen	Nollen	Nollen
Feldhof	6	8577	Schönholzerswilen	Nollen	Nollen
Felsenhof	≤3	8577	Schönholzerswilen	Nollen	Nollen
Freihof	≤3	8577	Schönholzerswilen	Nollen	Nollen
Grobenbach	≤3	8577	Schönholzerswilen	Nollen	Nollen
Habisreuti	21	8577	Schönholzerswilen	Regio Märwil	Affeltrangen
Hagenbuch	28	8577	Schönholzerswilen	Nollen	Nollen
Hagenwil	32	8577	Schönholzerswilen	Nollen	Nollen
Haslen	24	8577	Schönholzerswilen	Nollen	Nollen
Häusern (Gemeinde Schönholzerswilen)	14	8577	Schönholzerswilen	Regio Märwil	Affeltrangen
Immenberg	4	8577	Schönholzerswilen	Nollen	Nollen
Klingen	26	8577	Schönholzerswilen	Nollen	Nollen
Laachen	36	8577	Schönholzerswilen	Nollen	Nollen
Lautenbreite	7	8577	Schönholzerswilen	Nollen	Nollen
Leutenegg	39	8577	Schönholzerswilen	Nollen	Nollen
Metzgersbuhwil	27	8577	Schönholzerswilen	Nollen	Nollen
Neuhaus	≤3	8577	Schönholzerswilen	Nollen	Nollen
Nollenberg	4	8577	Schönholzerswilen	Nollen	Nollen
Ritzisbuhwil	34	8577	Schönholzerswilen	Nollen	Nollen
Rohren	20	8577	Schönholzerswilen	Nollen	Nollen
Schönholzerswilen	188	8577	Schönholzerswilen	Nollen	Nollen
Toos	32	8577	Schönholzerswilen	Reg. Märwil/Noll.	Affeltrangen/Noll.
Unterleutenegg	20	8577	Schönholzerswilen	Nollen	Nollen
Vordertoos	6	8577	Schönholzerswilen	Nollen	Nollen
Waldi	≤3	8577	Schönholzerswilen	Nollen	Nollen
Wartenwil	18	8577	Schönholzerswilen	Nollen	Nollen
Weiblingen	131	8577	Schönholzerswilen	Nollen	Nollen
Wieden	15	8577	Schönholzerswilen	Nollen	Nollen
Wiedenhub	22	8577	Schönholzerswilen	Nollen	Nollen

Siedlung (Stadt, Dorf, Weiler, Hof)	Bevö- kerung <sup>1</sup>	Postalischer Bestimmungsort <sup>2</sup>		Primarschul- gemeinde <sup>3</sup>	Sekundarschul- gemeinde <sup>3</sup>
		PLZ	Ortschaft		
Wiesental	≤3	8577	Schönholzerswilen	Nollen	Nollen

### Politische Gemeinde Sulgen

Bangeten	≤3	8583	Sulgen	Sulgen	Sulg.-Schön.-Krad.
Bleiken	41	8583	Sulgen	Sulgen	Sulg.-Schön.-Krad.
Breitenloo	6	9214	Kradolf	Götighofen	Sulg.-Schön.-Krad.
Donzhausen	264	8583	Donzhausen	Sulgen	Sulg.-Schön.-Krad.
Götighofen	126	8583	Götighofen	Götighofen	Sulg.-Schön.-Krad.
Gutbertshausen	19	8583	Götighofen	Götighofen	Sulg.-Schön.-Krad.
Hessenreuti	61	8583	Sulgen	Sulgen	Sulg.-Schön.-Krad.
Ruppertsmoos	10	8583	Donzhausen	Sulgen	Sulg.-Schön.-Krad.
Schulhaus	6	8583	Götighofen	Götighofen	Sulg.-Schön.-Krad.
Stuhlen	11	8583	Donzhausen	Sulgen	Sulg.-Schön.-Krad.
Sulgen	2'838	8583	Sulgen	Sulgen	Sulg.-Schön.-Krad.
Uerenbohl	30	8583	Sulgen	Sulgen	Sulg.-Schön.-Krad.

### Politische Gemeinde Weinfelden

Alp	6	8570	Weinfelden	Weinfelden	Weinfelden
Bachtobel (Schlossgut)	7	8570	Weinfelden	Weinfelden	Weinfelden
Bachtobel, Vorder	23	8570	Weinfelden	Weinfelden	Weinfelden
Berg, Hindere	15	8570	Weinfelden	Weinfelden	Weinfelden
Berg, Mittlere	6	8570	Weinfelden	Weinfelden	Weinfelden
Berg, Vordere	5	8570	Weinfelden	Weinfelden	Weinfelden
Bolzergeten	12	8570	Weinfelden	Weinfelden	Weinfelden
Bründlerberg	≤3	8570	Weinfelden	Weinfelden	Weinfelden
Bühl	5	8570	Weinfelden	Weinfelden	Weinfelden
Eierlen	8	8570	Weinfelden	Weinfelden	Weinfelden
Fohlenweid	7	8570	Weinfelden	Weinfelden	Weinfelden
Güttingersreuti	≤3	8570	Weinfelden	Weinfelden	Weinfelden
Hagholz	9	8570	Weinfelden	Weinfelden	Weinfelden
Härig	15	8570	Weinfelden	Weinfelden	Weinfelden
Himmelreich	6	8570	Weinfelden	Weinfelden	Weinfelden
Käserei	≤3	8570	Weinfelden	Weinfelden	Weinfelden
Mittelhard	7	8570	Weinfelden	Weinfelden	Weinfelden
Mösli	11	8570	Weinfelden	Weinfelden	Weinfelden
Neuhaus	6	8570	Weinfelden	Weinfelden	Weinfelden
Oberhard	32	8570	Weinfelden	Weinfelden	Weinfelden
Ober-Ottoberg	6	8570	Weinfelden	Weinfelden	Weinfelden
Oberschürli	4	8570	Weinfelden	Weinfelden	Weinfelden
Ottoberg	18	8570	Weinfelden	Weinfelden	Weinfelden
Rathof	4	8570	Weinfelden	Weinfelden	Weinfelden
Rüssinger	≤3	8570	Weinfelden	Weinfelden	Weinfelden

<sup>1</sup> ständige Wohnbevölkerung per 31.12.2010, gem. BFS, registerbasierte Volkszählung (STATPOP) <sup>2</sup> per November 2012 <sup>3</sup> per November 2012, inkl. Volksschulgemeinden

## Bezirk Weinfelden

Siedlung (Stadt, Dorf, Weiler, Hof)	Bevölkerung <sup>1</sup>	Postalischer Bestimmungsort <sup>2</sup>		Primarschul- gemeinde <sup>3</sup>	Sekundarschul- gemeinde <sup>3</sup>
		PLZ	Ortschaft		
Rüteliholz	≤3	8570	Weinfelden	Weinfelden	Weinfelden
Schachen	≤3	8570	Weinfelden	Weinfelden	Weinfelden
Schlipfenberg	11	8570	Weinfelden	Weinfelden	Weinfelden
Schloss Weinfelden	≤3	8570	Weinfelden	Weinfelden	Weinfelden
Schlurhalden	≤3	8570	Weinfelden	Weinfelden	Weinfelden
Sefi	5	8570	Weinfelden	Weinfelden	Weinfelden
Sonnenhof (Gemeinde Weinfelden)	≤3	8575	Bürglen TG	Weinfelden	Weinfelden
Stelzenhof	7	8570	Weinfelden	Weinfelden	Weinfelden
Straussberg	11	8570	Weinfelden	Weinfelden	Weinfelden
Thurberg	7	8570	Weinfelden	Weinfelden	Weinfelden
Unterhard (Gemeinde Weinfelden)	26	8570	Weinfelden	Weinfelden	Weinfelden
Waidli	4	8570	Weinfelden	Weinfelden	Weinfelden
Weerstein	4	8570	Weinfelden	Weinfelden	Weinfelden
Weerswilen	99	8570	Weinfelden	Weinfelden	Weinfelden
Weinfelden	9'974	8570	Weinfelden	Weinfelden	Weinfelden
Wolperholz	4	8570	Weinfelden	Weinfelden	Weinfelden

### Politische Gemeinde Wigoltingen

Altenklingen (Schloss)	11	8560	Märstetten	Wigoltingen	Wigoltingen
Berghaus	4	8556	Wigoltingen	Wigoltingen	Wigoltingen
Birkenhof	9	8556	Illhart	Wigoltingen	Wigoltingen
Blumenau	6	8554	Müllheim-Wigoltingen	Wigoltingen	Wigoltingen
Bonau	55	8554	Bonau	Wigoltingen	Wigoltingen
Brunenäcker	≤3	8554	Bonau	Wigoltingen	Wigoltingen
Chemenhof	18	8556	Wigoltingen	Wigoltingen	Wigoltingen
Cholwis	6	8556	Wigoltingen	Wigoltingen	Wigoltingen
Dangwang	11	8554	Bonau	Wigoltingen	Wigoltingen
Ebenau	7	8556	Wigoltingen	Wigoltingen	Wigoltingen
Egelshofen	20	8560	Märstetten	Wigoltingen	Wigoltingen
Engwang	93	8556	Engwang	Wigoltingen	Wigoltingen
Fatte, Obere	4	8564	Wagerswil	Wigoltingen	Wigoltingen
Gehrau	58	8554	Bonau	Wigoltingen	Wigoltingen
Gillhof (Gemeinde Wigoltingen)	10	8560	Märstetten	Wigoltingen	Wigoltingen
Hangetloo	≤3	8556	Illhart	Wigoltingen	Wigoltingen
Hasli	98	8554	Müllheim-Wigoltingen	Wigoltingen	Wigoltingen
Häusern	31	8554	Bonau	Wigoltingen	Wigoltingen
Hessenwies	5	8556	Wigoltingen	Wigoltingen	Wigoltingen
Hof	12	8556	Engwang	Wigoltingen	Wigoltingen
Illhart	190	8556	Illhart	Wigoltingen	Wigoltingen

Siedlung (Stadt, Dorf, Weiler, Hof)	Bevölkerung <sup>1</sup>	Postalischer Bestimmungsort <sup>2</sup>		Primarschul- gemeinde <sup>3</sup>	Sekundarschul- gemeinde <sup>3</sup>
		PLZ	Ortschaft		
Joppenhaus	8	8556	Engwang	Wigoltingen	Wigoltingen
Königsgut	10	8556	Engwang	Wigoltingen	Wigoltingen
Kreuzstrasse	8	8556	Lamperswil TG	Wigoltingen	Wigoltingen
Lamperswil	35	8556	Lamperswil TG	Wigoltingen	Wigoltingen
Lenzenloo	25	8554	Bonau	Wigoltingen	Wigoltingen
Mösli	≤3	8556	Illhart	Wigoltingen	Wigoltingen
Mühle	5	8556	Lamperswil TG	Wigoltingen	Wigoltingen
Neugrüt	6	8554	Bonau	Wigoltingen	Wigoltingen
Quellenhof	≤3	8556	Wigoltingen	Wigoltingen	Wigoltingen
Rappenberg	33	8556	Wigoltingen	Wigoltingen	Wigoltingen
Romonten	27	8556	Illhart	Wigoltingen	Wigoltingen
Rütiholz	4	8564	Wagerswil	Wigoltingen	Wigoltingen
Rüüteli	≤3	8556	Engwang	Wigoltingen	Wigoltingen
Schürhof	4	8554	Bonau	Wigoltingen	Wigoltingen
Schürli	16	8554	Bonau	Wigoltingen	Wigoltingen
Schürlimühle	16	8554	Bonau	Wigoltingen	Wigoltingen
Sennhof	≤3	8556	Wigoltingen	Wigoltingen	Wigoltingen
Sonnenhof	4	8556	Wigoltingen	Wigoltingen	Wigoltingen
Storenberg	6	8556	Illhart	Wigoltingen	Wigoltingen
Suurugge	≤3	8564	Wagerswil	Wigoltingen	Wigoltingen
Tannhof	5	8554	Bonau	Wigoltingen	Wigoltingen
Uetwilen	11	8564	Engwilen	Wigoltingen	Wigoltingen
Wagerswil	113	8564	Wagerswil	Wigoltingen	Wigoltingen
Waldhof	≤3	8554	Bonau	Wigoltingen	Wigoltingen
Wigoltingen	1'158	8556	Wigoltingen	Wigoltingen	Wigoltingen
Ziegelhütte	≤3	8560	Märstetten	Wigoltingen	Wigoltingen
Zwickyhof	6	8564	Engwilen	Wigoltingen	Wigoltingen

### Politische Gemeinde Wuppenau

Alber	≤3	9514	Wuppenau	Nollen	Nollen
Almensberg	16	9514	Wuppenau	Nollen	Nollen
Alterswil	6	9515	Hosenruck	Nollen	Nollen
Bantle	≤3	9515	Hosenruck	Nollen	Nollen
Befang	12	9514	Wuppenau	Nollen	Nollen
Bergli	≤3	9514	Wuppenau	Nollen	Nollen
Bödeli	5	9514	Wuppenau	Nollen	Nollen
Brunnriet	11	9514	Wuppenau	Nollen	Nollen
Buchhalde	≤3	9514	Wuppenau	Nollen	Nollen
Büelmösli	≤3	9515	Hosenruck	Nollen	Nollen
Bühl	≤3	9514	Wuppenau	Nollen	Nollen
Flurhof	8	9514	Wuppenau	Nollen	Nollen
Freihof	5	9514	Wuppenau	Nollen	Nollen

<sup>1</sup> ständige Wohnbevölkerung per 31.12.2010, gem. BFS, registerbasierte Volkszählung (STATPOP) <sup>2</sup> per November 2012 <sup>3</sup> per November 2012, inkl. Volksschulgemeinden

## Bezirk Weinfelden

Siedlung (Stadt, Dorf, Weiler, Hof)	Bevölkerung <sup>1</sup>	Postalischer Bestimmungsort <sup>2</sup>		Primarschul-gemeinde <sup>3</sup>	Sekundarschul-gemeinde <sup>3</sup>
		PLZ	Ortschaft		
Gabris	37	9515	Hosenruck	Nollen	Nollen
Gärtensberg	11	9514	Wuppenau	Nollen	Nollen
Gefftenau	≤3	9514	Wuppenau	Nollen	Nollen
Greutensberg	49	9514	Wuppenau	Nollen	Nollen
Grub	13	9515	Hosenruck	Nollen	Nollen
Heiligkreuz	15	9515	Hosenruck	Nollen	Nollen
Hinterdorf	29	9514	Wuppenau	Nollen	Nollen
Hosenruck	210	9515	Hosenruck	Nollen	Nollen
Hugentobel	5	9514	Wuppenau	Nollen	Nollen
Langfuri	6	9515	Hosenruck	Nollen	Nollen
Leuberg	6	9515	Hosenruck	Nollen	Nollen
Mörenau, Obere	19	9514	Wuppenau	Nollen	Nollen
Mörenau, Untere	15	9514	Wuppenau	Nollen	Nollen
Neuhaus	4	9514	Wuppenau	Nollen	Nollen
Nollen	≤3	9515	Hosenruck	Nollen	Nollen
Oberheimen	19	9515	Hosenruck	Nollen	Nollen
Petersburg	5	9515	Hosenruck	Nollen	Nollen
Remensberg	30	9514	Wuppenau	Nollen	Nollen
Rudenwil	26	9515	Hosenruck	Nollen	Nollen
Scheidweg	4	9515	Hosenruck	Nollen	Nollen
Secki	20	9514	Wuppenau	Nollen	Nollen
Sommerau	9	9515	Hosenruck	Nollen	Nollen
Vorrüti	8	9514	Wuppenau	Nollen	Nollen
Waldwies	20	9515	Hosenruck	Nollen	Nollen
Weid	4	9514	Wuppenau	Nollen	Nollen
Welfensberg	39	9515	Hosenruck	Nollen	Nollen
Wiedenholz	4	9515	Hosenruck	Nollen	Nollen
Wuppenau	351	9514	Wuppenau	Nollen	Nollen

### Politische Gemeinde Zihlschlacht-Sitterdorf

Blidegg	39	9220	Bischofszell	Bischofszell	Bischofszell
Bommerten	≤3	9220	Bischofszell	Bischofszell	Bischofszell
Degenau	11	9220	Bischofszell	Bischofszell	Bischofszell
Eichenhof	≤3	8588	Zihlschlacht	Bischofszell	Bischofszell
Feldhof	7	8588	Zihlschlacht	Bischofszell	Bischofszell
Flugplatz	≤3	8589	Sitterdorf	Bischofszell	Bischofszell
Frohiesen	4	8589	Sitterdorf	Bischofszell	Bischofszell
Grünberg	7	8588	Zihlschlacht	Bischofszell	Bischofszell
Hegi	≤3	8589	Sitterdorf	Bischofszell	Bischofszell
Helmishub	22	9313	Muolen (SG)	Bischofszell	Bischofszell
Hofstett	4	9220	Bischofszell	Bischofszell	Bischofszell
Hohlenstein	21	8589	Sitterdorf	Bischofszell	Bischofszell

Siedlung (Stadt, Dorf, Weiler, Hof)	Bevölkerung <sup>1</sup>	Postalischer Bestimmungsort <sup>2</sup>		Primarschul-gemeinde <sup>3</sup>	Sekundarschul-gemeinde <sup>3</sup>
		PLZ	Ortschaft		
Hüebli	9	9220	Bischofszell	Bischofszell	Bischofszell
Leutswil	33	9220	Bischofszell	Bischofszell	Bischofszell
Lorzenhof	9	8588	Zihlschlacht	Bischofszell	Bischofszell
Mattenhof	4	8588	Zihlschlacht	Bischofszell	Bischofszell
Neu-Degenau	4	9220	Bischofszell	Bischofszell	Bischofszell
Neugut	9	9220	Bischofszell	Bischofszell	Bischofszell
Papiermühle	15	9220	Bischofszell	Bischofszell	Bischofszell
Pfyn (Gemeinde Zihlschlacht-Sitterdorf)	≤3	9313	Muolen (SG)	Bischofszell	Bischofszell
Riet	81	8588	Zihlschlacht	Bischofszell	Bischofszell
Rüteli	≤3	9220	Bischofszell	Bischofszell	Bischofszell
Schönbühl	≤3	9220	Bischofszell	Bischofszell	Bischofszell
Singenberg	5	8589	Sitterdorf	Bischofszell	Bischofszell
Sitterdorf	749	8589	Sitterdorf	Bischofszell	Bischofszell
Sommerau	4	8589	Sitterdorf	Bischofszell	Bischofszell
Tannenhof	6	8588	Zihlschlacht	Bischofszell	Bischofszell
Waldegg (Blidegg)	5	9220	Bischofszell	Bischofszell	Bischofszell
Waldegg (Zihlschlacht)	≤3	8588	Zihlschlacht	Bischofszell	Bischofszell
Wattenmoos	5	8588	Zihlschlacht	Bischofszell	Bischofszell
Wilten	47	8588	Zihlschlacht	Bischofszell	Bischofszell
Yberg	8	9220	Bischofszell	Bischofszell	Bischofszell
Zihlschlacht	960	8588	Zihlschlacht	Bischofszell	Bischofszell

<sup>1</sup> ständige Wohnbevölkerung per 31.12.2010, gem. BFS, registerbasierte Volkszählung (STATPOP) <sup>2</sup> per November 2012 <sup>3</sup> per November 2012, inkl. Volksschulgemeinden

## II Alphabetisches Ortschaften- und Siedlungsverzeichnis



Im alphabetischen Ortschaften- und Siedlungsverzeichnis kann nachgeschlagen werden, zu welcher Politischen Gemeinde und welchem Bezirk eine Siedlung gehört. Mit dieser Information lassen sich im Teil I «Ortschaften und Siedlungen nach Bezirken und Politischen Gemeinden» die Detailinformationen zur Siedlung abrufen. Zur raschen Auffindbarkeit der Politischen Gemeinden hilft ein Blick auf das Inhaltsverzeichnis.

### Hinweise zur Schreibweise und Sortierung der Siedlungsnamen:

Umlaute werden bei der alphabetischen Einordnung ignoriert (z. B. «ä» wird einem «a» gleichgesetzt).

Mehrteilige Namen werden in der Regel in einem Wort geschrieben und entsprechend alphabe-

tisch eingeordnet (z. B. Niederaach). Siedlungsnamen mit einer Präposition zur Kennzeichnung eines Ortes werden getrennt aber in gewohnter Reihenfolge geschrieben (z. B. Im Rain). Hin- gegen wird bei Namen mit separatem, eigenständigem Zusatz der Zusatz dem Hauptnamen nachgestellt und mit Komma abgetrennt (z. B. Buhreute, Untere)

Kommt ein Siedlungsname in einer Politischen Gemeinde mehrmals vor, so wird jeweils die nächst grössere Siedlung in der Umgebung in Klammern angegeben (z. B. Wiigarte (Arbon), Wiigarte (Frasnacht)).

Erstreckt sich eine Siedlung über Gemeindegrenzen hinweg, so wird sie in sämtlichen teilhabenden Gemeinden aufgeführt und erhält die Gemeindebezeichnung in Klammern (z. B. Ebnet (Gemeinde Egnach), Ebnet (Gemeinde Roggwil)).

**Hinweis:** Über die Webseite [www.statistik.tg.ch](http://www.statistik.tg.ch) (-> Verzeichnisse) sind zusätzliche Merkmale zu den Ortschaften und Siedlungen mit aktuellem Datenstand verfügbar.

Siedlung (Stadt, Dorf, Weiler, Hof)	Politische Gemeinde	Bz <sup>1</sup>
<b>A</b>		
Aach	Romanshorn	Ar
Aadorf	Aadorf	Mü
Aawangen	Aadorf	Mü
Ackermannshaus	Wängi	Mü
Ackermannshub	Egnach	Ar
Ackerwies	Fischingen	Mü
Adelberg	Pfyn	Fr
Adlishaus	Roggwil	Ar
Affeltrangen	Affeltrangen	We
Agerstenbach	Ermatingen	Kr
Alber	Wuppenau	We
Allenwinden	Fischingen	Mü
Almensberg	Amriswil	Ar
Almensberg	Wuppenau	We
Alp	Weinfeldern	We
Alp (Jakobstal)	Wängi	Mü
Alp (Krillberg)	Wängi	Mü
Alpenblick	Bettwiesen	Mü
Alpenblick	Berg	We
Alpenglühn	Sirnach	Mü
Alpstein	Sommeri	Ar
Altbuch	Hohentannen	We
Alten	Hauptwil-Gottshaus	We
Altenburg	Amlikon-Bissegg	We
Altenburg	Märstetten	We
Altenhausen	Homburg	Fr
Altenklingen (Schloss)	Wigoltingen	We
Alterswil	Wuppenau	We
Alterswilen	Kemmental	Kr
Althof	Uesslingen-Buch	Fr
Altighofen	Birwinken	We
Altishausen	Kemmental	Kr
Altismoos	Berg	We
Altkloster	Aadorf	Mü
Altnau	Altnau	Kr
Altparadies	Schlatt	Fr
Alt-Rappenhof	Eschenz	Fr
Altshof	Kemmental	Kr
Altwingete	Uesslingen-Buch	Fr
Amlikon	Amlikon-Bissegg	We
Ammannsegg	Fischingen	Mü

Siedlung (Stadt, Dorf, Weiler, Hof)	Politische Gemeinde	Bz <sup>1</sup>
Ammenhausen	Herdern	Fr
Amriswil	Amriswil	Ar
Andhausen	Berg	We
Andrüti	Bischofszell	We
Andwil	Birwinken	We
Anet	Bettwiesen	Mü
Anetsprungen	Fischingen	Mü
Anetswil	Wängi	Mü
Anwachs	Kradolf-Schönenberg	We
Anwil	Fischingen	Mü
Arbon	Arbon	Ar
Arenenberg	Salenstein	Kr
Aspe	Bürglen	We
Aspehof	Altnau	Kr
Aspenhof	Sommeri	Ar
Aspenhof	Bussnang	We
Aspenrüti	Kradolf-Schönenberg	We
Aspi	Homburg	Fr
Ast	Berg	We
Attengärtli	Egnach	Ar
Attenreute	Egnach	Ar
Au	Fischingen	Mü
Auenhof	Bettwiesen	Mü
Auenhofen	Hefenhofen	Ar
Aufhäusern	Kemmental	Kr
Aufhofen	Thundorf	Fr
Aulig	Uesslingen-Buch	Fr
Aumühle	Frauenfeld	Fr
Aumühle	Fischingen	Mü
Auwiesen	Kradolf-Schönenberg	We
Azenwilen	Affeltrangen	We
<b>B</b>		
Bachacker	Fischingen	Mü
Bachhof	Frauenfeld	Fr
Bächlingen	Braunau	Mü
Bachtobel (Schlossgut)	Weinfeldern	We
Bachtobel, Vorder	Weinfeldern	We
Bachwis	Wilen	Mü
Balgen	Egnach	Ar
Ballen	Egnach	Ar
Balterswil	Bichelsee-Balterswil	Mü
Baltshausen	Kemmental	Kr

<sup>1</sup> Bezirke (Bz): Arbon (Ar), Frauenfeld (Fr), Kreuzlingen (Kr), Münchwilen (Mü), Weinfeldern (We)



## Alphabetisches Ortschaften- und Siedlungsverzeichnis

Siedlung (Stadt, Dorf, Weiler, Hof)	Politische Gemeinde	Bz'
Bangeten	Sulgen	We
Bänikon	Amlikon-Bissegg	We
Bannholz	Eschenz	Fr
Bantle	Wuppenau	We
Bärenwiesli	Bischofszell	We
Bargi	Basadingen-Schlatt.	Fr
Bärlischwand	Bichelsee-Balterswil	Mü
Barm	Fischingen	Mü
Bärshof	Langrickenbach	Kr
Basadingen	Basadingen-Schlatt.	Fr
Baslerhof	Güttingen	Kr
Bätershausen	Kemmental	Kr
Battlehause	Affeltrangen	We
Bauhof	Roggwil	Ar
Baumannshaus	Egnach	Ar
Baumgarten	Pfyn	Fr
Baumühle	Roggwil	Ar
Bausel	Frauenfeld	Fr
Beckelswilen	Berg	We
Beckingen	Braunau	Mü
Befang	Hauptwil-Gottshaus	We
Befang	Wuppenau	We
Beierhalden	Hauptwil-Gottshaus	We
Beischwinkel	Gachnang	Fr
Bellevue	Hohentannen	We
Belzhalden	Basadingen-Schlatt.	Fr
Belzstadel	Langrickenbach	Kr
Bennenmoos	Fischingen	Mü
Berg	Wagenhausen	Fr
Berg	Ermatingen	Kr
Berg	Wängi	Mü
Berg	Berg	We
Berg	Bischofszell	We
Berg, Hindere	Weinfeldten	We
Berg, Mittlere	Weinfeldten	We
Berg, Vordere	Weinfeldten	We
Bergäcker	Wagenhausen	Fr
Berghaus	Wigoltingen	We
Berghof	Herdern	Fr
Berghof	Münsterlingen	Kr
Berghof	Affeltrangen	We
Bergli	Arbon	Ar

Siedlung (Stadt, Dorf, Weiler, Hof)	Politische Gemeinde	Bz'
Bergli	Pfyn	Fr
Bergli	Wuppenau	We
Bergmüli	Amriswil	Ar
Berlingen	Berlingen	Fr
Berlingerhof	Uesslingen-Buch	Fr
Bernetshof	Egnach	Ar
Bernhardsriet	Fischingen	Mü
Bernhausen	Hohentannen	We
Betenwil	Roggwil	Ar
Bethelhausen	Gachnang	Fr
Bethlehem	Homburg	Fr
Betten	Bussnang	We
Bettenweiher	Raperswilen	Kr
Bettwiesen Dorf	Bettwiesen	Mü
Bewangen	Frauenfeld	Fr
Bichelsee	Bichelsee-Balterswil	Mü
Bichler	Neunforn	Fr
Biessenhofen	Amriswil	Ar
Bilche	Amriswil	Ar
Bilchen	Bettwiesen	Mü
Bild	Güttingen	Kr
Bild	Münchwilen	Mü
Bildacker	Mammern	Fr
Bildacker	Aadorf	Mü
Binder, Oberer	Tägerwilen	Kr
Birebomme	Ermatingen	Kr
Birkenhof	Dozwil	Ar
Birkenhof	Diessenhofen	Fr
Birkenhof	Kemmental	Kr
Birkenhof	Lengwil	Kr
Birkenhof	Münsterlingen	Kr
Birkenhof	Raperswilen	Kr
Birkenhof	Hohentannen	We
Birkenhof	Wigoltingen	We
Birmoos	Egnach	Ar
Birnstiel	Hauptwil-Gottshaus	We
Birwinken	Birwinken	We
Bischofszell Stadt	Bischofszell	We
Bismetwis	Amriswil	Ar
Bisrüti	Bischofszell	We
Bissegg	Amlikon-Bissegg	We
Blatten	Lengwil	Kr

Siedlung (Stadt, Dorf, Weiler, Hof)	Politische Gemeinde	Bz'
Blatten	Amlikon-Bissegg	We
Blauort	Ermatingen	Kr
Bleiche	Homburg	Fr
Bleichi	Arbon	Ar
Bleichi	Diessenhofen	Fr
Bleihof	Güttingen	Kr
Bleike	Rickenbach	Mü
Bleiken	Fischingen	Mü
Bleiken	Sulgen	We
Bleuelhausen	Wagenhausen	Fr
Blidegg	Zihlschlacht-Sitterdorf	We
Bloosebärg	Lommis	Mü
Blumenau	Raperswilen	Kr
Blumenau	Aadorf	Mü
Blumenau	Birwinken	We
Blumenau	Wigoltingen	We
Bödeli	Wuppenau	We
Boden	Fischingen	Mü
Bodenacker	Basadingen-Schlatt.	Fr
Bodental	Basadingen-Schlatt.	Fr
Bodenwies	Wilen	Mü
Bohl	Hüttwilen	Fr
Bohl	Aadorf	Mü
Bohl	Affeltrangen	We
Bohrenweg	Kemmental	Kr
Bolägete	Kemmental	Kr
Bollsteg	Affeltrangen	We
Boltshausen	Märstetten	We
Bolzergeten	Weinfeldten	We
Bommelisegg	Bussnang	We
Bommen	Kemmental	Kr
Bommershüsli	Wängi	Mü
Bommerten	Zihlschlacht-Sitterdorf	We
Bonau	Wigoltingen	We
Bornhausen	Eschenz	Fr
Bötschimühle	Kradolf-Schönenberg	We
Bottighofen	Bottighofen	Kr
Braati	Münchwilen	Mü
Brächli	Matzingen	Fr
Brand	Fischingen	Mü
Brathaus	Homburg	Fr
Bratihof	Güttingen	Kr

Siedlung (Stadt, Dorf, Weiler, Hof)	Politische Gemeinde	Bz'
Braunau	Braunau	Mü
Breeme	Münsterlingen	Kr
Breitacker	Berg	We
Breitagger	Kemmental	Kr
Breite	Warth-Weiningen	Fr
Breite	Affeltrangen	We
Breite	Kradolf-Schönenberg	We
Breitelo	Wängi	Mü
Breitenacker	Braunau	Mü
Breitenloo	Sulgen	We
Breitenstein	Berg	We
Breitewiese	Kemmental	Kr
Breitfeld	Kesswil	Ar
Breitfeld	Müllheim	Fr
Breitholz	Sirnach	Mü
Breiti	Matzingen	Fr
Breitloo	Wagenhausen	Fr
Breitwies	Sirnach	Mü
Brenngrütti	Bichelsee-Balterswil	Mü
Briedenhof	Berg	We
Bruderhaus	Müllheim	Fr
Bruderwil	Hohentannen	We
Brüel	Pfyn	Fr
Bruggenwiesen	Roggwil	Ar
Brugglen	Bischofszell	We
Bruggli	Fischingen	Mü
Bruggrain	Hauptwil-Gottshaus	We
Bruggwiesen	Bischofszell	We
Brumatt	Wagenhausen	Fr
Bründlerberg	Weinfeldten	We
Brunenacker	Wigoltingen	We
Brunnegg	Tägerwilen	Kr
Brunnenhalden	Egnach	Ar
Brunnenhof	Uesslingen-Buch	Fr
Brunnenholz	Märstetten	We
Brunnenwies	Affeltrangen	We
Brunnenwies	Bussnang	We
Brunnriet	Wuppenau	We
Brüschwil	Hefenhofen	Ar
Bruster	Langrickenbach	Kr
Bsetzeli	Aadorf	Mü
Buberg	Egnach	Ar

1 Bezirke (Bz): Arbon (Ar), Frauenfeld (Fr), Kreuzlingen (Kr), Münchwilen (Mü), Weinfeldten (We)

# Alphabetisches Ortschaften- und Siedlungsverzeichnis

Siedlung (Stadt, Dorf, Weiler, Hof)	Politische Gemeinde	Bz <sup>1</sup>
Buch	Egnach	Ar
Buch	Uesslingen-Buch	Fr
Buch	Lommis	Mü
Buch	Wängi	Mü
Buch	Affeltrangen	We
Buch	Birwinken	We
Buch	Bischofszell	We
Buch	Märstetten	We
Buch Oberdorf	Uesslingen-Buch	Fr
Buch Unterdorf	Uesslingen-Buch	Fr
Buchackern	Erlen	We
Buchegg	Fischingen	Mü
Buchen	Schönholzerswilen	We
Buchenacker	Eschlikon	Mü
Buchhalde	Wuppenau	We
Buchhof	Wagenhausen	Fr
Buchhorn	Arbon	Ar
Buchmoos	Hohentannen	We
Buchrüti	Bischofszell	We
Buchschoren	Hüttlingen	Fr
Buchzelg	Kradolf-Schönenberg	We
Buck	Eschenz	Fr
Buck	Hüttwilen	Fr
Buck	Mammern	Fr
Buck	Wagenhausen	Fr
Buech	Frauenfeld	Fr
Buechholz	Fischingen	Mü
Büel	Eschenz	Fr
Büel	Matzingen	Fr
Büel	Müllheim	Fr
Büel	Bettwiesen	Mü
Büelhof	Amriswil	Ar
Büelhof	Hüttwilen	Fr
Büelmösl	Wuppenau	We
Büfelden	Sirnach	Mü
Büfelderhof	Sirnach	Mü
Bühl	Amriswil	Ar
Bühl	Frauenfeld	Fr
Bühl	Homburg	Fr
Bühl	Mammern	Fr
Bühl	Braunau	Mü
Bühl	Fischingen	Mü

Siedlung (Stadt, Dorf, Weiler, Hof)	Politische Gemeinde	Bz <sup>1</sup>
Bühl	Tobel-Tägerschen	Mü
Bühl	Kradolf-Schönenberg	We
Bühl	Märstetten	We
Bühl	Weinfeld	We
Bühl	Wuppenau	We
Bühlerzelg	Roggwil	Ar
Bühlhof	Roggwil	Ar
Bühlhof	Kradolf-Schönenberg	We
Buhreute, Untere (Gemeinde Egnach)	Egnach	Ar
Buhwil	Fischingen	Mü
Bulgen	Homburg	Fr
Bündt	Egnach	Ar
Bündt	Fischingen	Mü
Büren	Raperswilen	Kr
Burg	Hüttlingen	Fr
Burg	Pfyn	Fr
Burg	Aadorf	Mü
Burgerroos	Sirnach	Mü
Burghalde	Hohentannen	We
Burghof	Hüttlingen	Fr
Bürglen	Fischingen	Mü
Bürglen	Bürglen	We
Burgstock	Amlikon-Bissegg	We
Burgzelg	Uesslingen-Buch	Fr
Burkartshaus	Egnach	Ar
Burkartshaus	Egnach	Ar
Burstel	Kesswil	Ar
Bussnang	Bussnang	We
Busswil	Sirnach	Mü

## C

Castell	Kemmental	Kr
Castell	Tägerwilen	Kr
Chalchofe	Basadingen-Schlatt	Fr
Chalet Sunneschy	Hüttwilen	Fr
Chällershof	Hefenhofen	Ar
Chappehuse	Hefenhofen	Ar
Chappeli	Altnau	Kr
Chaspersberg	Münsterlingen	Kr
Chatzebach	Frauenfeld	Fr
Chatzebuggel	Matzingen	Fr
Chatzerüti	Hefenhofen	Ar

Siedlung (Stadt, Dorf, Weiler, Hof)	Politische Gemeinde	Bz <sup>1</sup>
Cheerhof	Fischingen	Mü
Chemenhof	Wigoltingen	We
Chilberg	Fischingen	Mü
Chirchhalde (mit Oberdorf, Rietacker)	Matzingen	Fr
Chli Rigi	Bottighofen	Kr
Chlösterli	Mammern	Fr
Chöll	Stettfurt	Fr
Cholwis	Erlen	We
Cholwis	Wigoltingen	We
Chöpplishus	Amriswil	Ar
Chraiehof	Lommis	Mü
Chrattenhof	Hüttlingen	Fr
Chrättler	Güttingen	Kr
Chratzere	Arbon	Ar
Chressibuech	Hefenhofen	Ar
Chroobärg	Hefenhofen	Ar
Chruchenberg	Pfyn	Fr
Chrummbach	Bürglen	We
Chrutgärtli	Wäldi	Kr
Chuchi	Fischingen	Mü
Chuweid	Bischofszell	We
Chugelisriet	Diessenhofen	Fr

## D

Dänental	Braunau	Mü
Dangwang	Wigoltingen	We
Dattenhub	Märstetten	We
Debrunnen	Herdern	Fr
Degenau	Zihlschlacht-Sitterdorf	We
Degenhart	Homburg	Fr
Delphin	Mammern	Fr
Dettighofen	Pfyn	Fr
Dettighofen	Lengwil	Kr
Dickihof	Schlatt	Fr
Diessenhofen	Diessenhofen	Fr
Dietenhausen	Steckborn	Fr
Dietenmoos	Sirnach	Mü
Dietingen	Uesslingen-Buch	Fr
Dietlismühle	Thundorf	Fr
Dingenhart	Matzingen	Fr
Dingetswil	Fischingen	Mü
Dippishausen	Kemmental	Kr

Siedlung (Stadt, Dorf, Weiler, Hof)	Politische Gemeinde	Bz <sup>1</sup>
Dohlenhof	Münchwilen	Mü
Dole	Güttingen	Kr
Donzhausen	Sulgen	We
Dörfli	Bischofszell	We
Dotnacht	Kemmental	Kr
Dozwil	Dozwil	Ar
Dreibrunnen	Thundorf	Fr
Dreispietz	Frauenfeld	Fr
Dübinger	Müllheim	Fr
Duggisholz	Bichelsee-Balterswil	Mü
Dünnershaus	Langrickenbach	Kr
Dussnang	Fischingen	Mü
Dütschenmühle	Kemmental	Kr

## E

Ebenau	Wigoltingen	We
Ebenholz	Wängi	Mü
Eberswil	Hauptwil-Gottshaus	We
Ebnet	Diessenhofen	Fr
Ebnet	Hüttwilen	Fr
Ebnet	Pfyn	Fr
Ebnet	Braunau	Mü
Ebnet	Sirnach	Mü
Ebnet	Kradolf-Schönenberg	We
Ebnet (Gemeinde Egnach)	Egnach	Ar
Ebnet (Gemeinde Roggwil)	Roggwil	Ar
Ebnet (Niederaach)	Amriswil	Ar
Ebnet (Schocherswil)	Amriswil	Ar
Ebnetwies	Braunau	Mü
Ebni	Salenstein	Kr
Eckartshausen	Birwinken	We
Eestäge	Erlen	We
Egelsee	Basadingen-Schlatt	Fr
Egelsee	Wilen	Mü
Egelshofen	Kreuzlingen	Kr
Egelshofen	Wigoltingen	We
Egg	Amriswil	Ar
Egg	Basadingen-Schlatt	Fr
Egg	Thundorf	Fr
Egg	Altnau	Kr
Egg	Fischingen	Mü

<sup>1</sup> Bezirke (Bz): Arbon (Ar), Frauenfeld (Fr), Kreuzlingen (Kr), Münchwilen (Mü), Weinfeld (We)

## Alphabetisches Ortschaften- und Siedlungsverzeichnis

Siedlung (Stadt, Dorf, Weiler, Hof)	Politische Gemeinde	Bz <sup>1</sup>	Siedlung (Stadt, Dorf, Weiler, Hof)	Politische Gemeinde	Bz <sup>1</sup>
Egg	Sirnach	Mü	Entenmoos	Märstetten	We
Egg	Tobel-Tägerschen	Mü	Entenschiess	Neunforn	Fr
Egg	Hohentannen	We	Entetswil	Bischofszell	We
Egg	Kradolf-Schönenberg	We	Eppenberg	Eschenz	Fr
Eggethof	Langrickenbach	Kr	Eppenstein	Bussnang	We
Eggetsbühl	Wängi	Mü	Eppishausen	Erlen	We
Eggholz	Langrickenbach	Kr	Erbel	Roggwil	Ar
Eggishof	Salenstein	Kr	Erchenwil	Roggwil	Ar
Eggmühle	Herdern	Fr	Erdhausen	Egnach	Ar
Egnach	Egnach	Ar	Ergaten	Frauenfeld	Fr
Ehrmerk	Eschlikon	Mü	Ergaten-Talbach	Frauenfeld	Fr
Eich	Braunau	Mü	Ergeten	Eschlikon	Mü
Eichbühl	Diessenhofen	Fr	Ergeten	Hauptwil-Gottshaus	We
Eichenhof	Zihlschlacht-Sitterdorf	We	Erikon	Tobel-Tägerschen	Mü
Eichhof	Romanshorn	Ar	Erlen	Fischingen	Mü
Eichhof	Frauenfeld	Fr	Erlen	Erlen	We
Eichhof	Neunforn	Fr	Erlenacker	Kemmental	Kr
Eichhof	Steckborn	Fr	Erlengrund	Raperswilen	Kr
Eichhof	Güttingen	Kr	Erlenhof	Frauenfeld	Fr
Eichhof	Raperswilen	Kr	Erlenhof	Sirnach	Mü
Eichhof	Bussnang	We	Ermatingen	Ermatingen	Kr
Eichholz	Eschlikon	Mü	Erzenholz	Frauenfeld	Fr
Eichholzbühl	Stettfurt	Fr	(Gemeinde Frauenfeld)		
Eichhölzli	Steckborn	Fr	Erzenholz	Gachnang	Fr
Eichmühle	Amriswil	Ar	(Gemeinde Gachnang)		
Eichwäldli	Bussnang	We	Esch	Fischingen	Mü
Eienwald	Fischingen	Mü	Eschenbuck	Basadingen-Schlatt.	Fr
Eierlen	Weinfelden	We	Eschenz	Eschenz	Fr
Eigen	Thundorf	Fr	Eschenzerhorn	Eschenz	Fr
Eisweiher	Uttwil	Ar	Eschikofen	Hüttlingen	Fr
Ekkharthof	Lengwil	Kr	Eschlibach	Berlingen	Fr
Ellighausen	Kemmental	Kr	Eschlikon	Eschlikon	Mü
Emmerig	Pfyn	Fr	Espel	Matzingen	Fr
Emmerzen	Lengwil	Kr	Espi	Frauenfeld	Fr
Emmerzholz	Lengwil	Kr	Espigraben	Eschenz	Fr
Emmishofen	Kreuzlingen	Kr	Essenholz	Homburg	Fr
Enge	Berlingen	Fr	Esserswil	Roggwil	Ar
Engelswilen	Kemmental	Kr	Ettenhausen	Aadorf	Mü
Engishofen	Erlen	We	Etzwilen	Wagenhausen	Fr
Engwang	Wigoltingen	We	Eugensberg	Salenstein	Kr
Engwilen	Wäldi	Kr	(Schlossgut)		
Ennetaach	Erlen	We	Eugerswil	Homburg	Fr

Siedlung (Stadt, Dorf, Weiler, Hof)	Politische Gemeinde	Bz <sup>1</sup>	Siedlung (Stadt, Dorf, Weiler, Hof)	Politische Gemeinde	Bz <sup>1</sup>
Euggelberg	Märstetten	We	Fimmelsberg	Amlikon-Bissegg	We
Eutenberg	Amlikon-Bissegg	We	Fischbach	Raperswilen	Kr
Evenhüsli	Märstetten	We	Fischerhüsli	Wäldi	Kr
<b>F</b>			Fischerweg	Horn	Ar
Faar	Uesslingen-Buch	Fr	Fischingen	Fischingen	Mü
Faarhus	Kradolf-Schönenberg	We	Fliegenast	Eschlikon	Mü
Fahrhof	Neunforn	Fr	Fliegenegg	Tobel-Tägerschen	Mü
Fäldemer Trotte	Uesslingen-Buch	Fr	Flugplatz	Lommis	Mü
Falleten	Roggwil	Ar	Flugplatz	Zihlschlacht-Sitterdorf	We
Falleter	Eschlikon	Mü	Flurheim	Altnau	Kr
Fälmi	Basadingen-Schlatt.	Fr	Flurhof	Egnach	Ar
Farbmüli	Horn	Ar	Flurhof	Uttwil	Ar
Fatte, Obere	Wigoltingen	We	Flurhof	Homburg	Fr
Fatzenloo	Bussnang	We	Flurhof	Müllheim	Fr
Fehlhalde	Eschenz	Fr	Flurhof	Pfyn	Fr
Fehlmoos	Salmsach	Ar	Flurhof	Güttingen	Kr
Fehlwies	Salmsach	Ar	Flurhof	Wilen	Mü
Fehrhaus	Neunforn	Fr	Flurhof	Affeltrangen	We
Feierlenhof	Altnau	Kr	Flurhof	Bürglen	We
Feile	Arbon	Ar	Flurhof	Wuppenau	We
Felben	Felben-Wellhausen	Fr	Flurhof	Weinfelden	We
Feld (Buhwil)	Fischingen	Mü	Fohrenberg	Aadorf	Mü
Feld (Oberwangen)	Fischingen	Mü	Föhrenhof	Eschlikon	Mü
Feldbach	Pfyn	Fr	Forch	Lengwil	Kr
Feldbach	Steckborn	Fr	Forebüel	Amlikon-Bissegg	We
Feldgarten	Wäldi	Kr	Försterhaus	Frauenfeld	Fr
Feldhof	Müllheim	Fr	Försterhaus	Hüttwilen	Fr
Feldhof	Münsterlingen	Kr	Försterhaus	Wagenhausen	Fr
Feldhof	Sirnach	Mü	Frasnacht	Arbon	Ar
Feldhof	Bürglen	We	Frauenfeld	Frauenfeld	Fr
Feldhof	Bussnang	We	Freiberg	Thundorf	Fr
Feldhof	Märstetten	We	Freidorf	Roggwil	Ar
Feldhof	Schönholzerswilen	We	Freieck	Homburg	Fr
Feldhof	Zihlschlacht-Sitterdorf	We	Freienstein	Mammern	Fr
Feldhof	Güttingen	Kr	Freihirten	Hauptwil-Gottshaus	We
Feldhof	(Gemeinde Güttingen)		Freihof	Eschenz	Fr
Feldhof	(Gemeinde Kesswil)	Ar	Freihof	Homburg	Fr
Felsenbach	Homburg	Fr	Freihof	Fischingen	Mü
Felsenhof	Schönholzerswilen	We	Freihof	Wängi	Mü
Fennenbach	Eschenz	Fr	Freihof	Bussnang	We
Fetzisloh	Egnach	Ar	Freihof	Schönholzerswilen	We
			Freihof	Wuppenau	We

<sup>1</sup> Bezirke (Bz): Arbon (Ar), Frauenfeld (Fr), Kreuzlingen (Kr), Münchwilen (Mü), Weinfelden (We)

## Alphabetisches Ortschaften- und Siedlungsverzeichnis

Siedlung (Stadt, Dorf, Weiler, Hof)	Politische Gemeinde	Bz <sup>1</sup>
Freudenberg	Homburg	Fr
Freudenberg	Stettfurt	Fr
Freudenberg	Münchwilen	Mü
Freudenberg	Bussnang	We
Freudenfels	Eschenz	Fr
Fridhag	Neunforn	Fr
Friedberg	Homburg	Fr
Friedberg	Mammern	Fr
Friedberg	Thundorf	Fr
Friedberg	Braunau	Mü
Friedberg	Bischofszell	We
Frieden	Münchwilen	Mü
Friedtal	Aadorf	Mü
Friedtal	Eschlikon	Mü
Friltschen	Bussnang	We
Frohberg	Wängi	Mü
Frohburg	Hauptwil-Gottshaus	We
Froheim bei Freidorf	Roggwil	Ar
Frohriesen	Zihlschlacht-Sitterdorf	We
Fuchsberg	Matzingen	Fr
Fuchshalde	Frauenfeld	Fr
Fürhäusern	Braunau	Mü
Furth	Bichelsee-Balterswil	Mü
<b>G</b>		
Gabris	Wuppenau	We
Gachnang	Gachnang	Fr
Gaisbühl	Kemmental	Kr
Gaishaus	Märstetten	We
Gaishäusern	Egnach	Ar
Galgenbuck	Schlatt	Fr
Gampf	Bichelsee-Balterswil	Mü
Gärten, Hintere	Müllheim	Fr
Gärtensberg	Wuppenau	We
Gärtnerei	Matzingen	Fr
Gass	Matzingen	Fr
Gass	Thundorf	Fr
Gätte	Roggwil	Ar
Geboltshausen	Kemmental	Kr
Geere	Hüttlingen	Fr
Geftenau	Wuppenau	We
Gehrau	Wigoltingen	We
Gehrwies	Braunau	Mü

Siedlung (Stadt, Dorf, Weiler, Hof)	Politische Gemeinde	Bz <sup>1</sup>
Geienberg	Langrickenbach	Kr
Geigenhof	Hüttlingen	Fr
Geissbühl	Märstetten	We
Geissel	Warth-Weiningen	Fr
Geissshaus	Homburg	Fr
Geisswiesen	Bürglen	We
Gemmertshausen	Romanshorn	Ar
Gentenegg	Fischingen	Mü
Gerisgarte	Amriswil	Ar
Gerlikon	Frauenfeld	Fr
Gertau	Hauptwil-Gottshaus	We
Gertschhausen	Thundorf	Fr
Gessenrüti	Uttwil	Ar
Ghürst	Affeltrangen	We
Gibishüt	Wagenhausen	Fr
Giger, Oberer	Wagenhausen	Fr
Giger, Unterer	Wagenhausen	Fr
Gigershüsli	Bischofszell	We
Gihl	Bischofszell	We
Gillhof	Märstetten	We
Gillhof	(Gemeinde Märstetten)	
Gillhof	(Gemeinde Wigoltingen)	We
Girsberg	Kreuzlingen	Kr
Glarisegg	Steckborn	Fr
Glausenhaus	Egnach	Ar
Gloggershaus	Bischofszell	We
Glöten	Sirnach	Mü
Gmeindwiesli	Wagenhausen	Fr
Gnist	Fischingen	Mü
Golfpanorama	Wäldi	Kr
Götighofen	Sulgen	We
Götschenhäusli	Homburg	Fr
Gottlieben	Gottlieben	Kr
Gräbberg	Steckborn	Fr
Graltshausen	Berg	We
Grath	Hauptwil-Gottshaus	We
Grauenstein	Güttingen	Kr
Greutensberg	Wuppenau	We
Greuthof	Wängi	Mü
Griesenberg	Amlikon-Bissegg	We
Gristen	Egnach	Ar

Siedlung (Stadt, Dorf, Weiler, Hof)	Politische Gemeinde	Bz <sup>1</sup>
Gristenbühl	Egnach	Ar
Grobenbach	Schönholzerswilen	We
Grossacker	Roggwil	Ar
Grosswies	Hüttlingen	Fr
Grub	Wuppenau	We
Grubhof	Thundorf	Fr
Grubmühle	Märstetten	We
Grueb	Fischingen	Mü
Grüenau	Bettwiesen	Mü
Grüenenstein	Thundorf	Fr
Grünberg	Zihlschlacht-Sitterdorf	We
Grund	Thundorf	Fr
Grund	Münsterlingen	Kr
Grund	Bichelsee-Balterswil	Mü
Grundwies	Uesslingen-Buch	Fr
Grüneck	Müllheim	Fr
Grüneck	Hohentannen	We
Grünegg	Eschenz	Fr
Grüssi	Lommis	Mü
Grüt	Fischingen	Mü
Grütlihof	Gachnang	Fr
Güetli	Lengwil	Kr
Guggenbüel	Eschenz	Fr
Guggenbühl	Amriswil	Ar
Guggenbühl	Müllheim	Fr
Guggenbühl	Thundorf	Fr
Guggenbühl	Aadorf	Mü
Guggenbühl	Birwinken	We
Guggenbühl	Kradolf-Schönenberg	We
Guldifuss	Mammern	Fr
Gündelhart	Homburg	Fr
Guntershausen	Aadorf	Mü
Guntershausen	Berg	We
Guntersried	Bürglen	We
Gunterswilen	Wäldi	Kr
Gupfen	Fischingen	Mü
Gut	Diessenhofen	Fr
Gutbertshausen	Sulgen	We
Güttingen	Güttingen	Kr
Güttingersreuti	Weinfeldten	We
Gwand	Hefenhofen	Ar

Siedlung (Stadt, Dorf, Weiler, Hof)	Politische Gemeinde	Bz <sup>1</sup>
Gwand	Bischofszell	We
<b>H</b>		
Haameli	Hüttlingen	Fr
Habersack	Roggwil	Ar
Habisreuti	Schönholzerswilen	We
Hackborn	Bischofszell	We
Hackenbergl	Fischingen	Mü
Hagenbuch	Homburg	Fr
Hagenbuch	Schönholzerswilen	We
Hagenbuchen	Egnach	Ar
Hagenwil	Amriswil	Ar
Hagenwil	Schönholzerswilen	We
Häggli	Müllheim	Fr
Haghof	Affeltrangen	We
Hagholz	Weinfeldten	We
Häglishag	Wäldi	Kr
Hägenhof	Uttwil	Ar
Hahnewis	Hüttwilen	Fr
Haidenhaus	Homburg	Fr
Halde	Mammern	Fr
Halde	Matzingen	Fr
Halde	Wängi	Mü
Häldeli	Hüttwilen	Fr
Halden	Berlingen	Fr
Halden	Kemmental	Kr
Halden	Fischingen	Mü
Halden	Bischofszell	We
Halden	Homburg	Fr
(Hinterhomburg)		
Halden (Hörstetten)	Homburg	Fr
Haldengut	Pfyn	Fr
Haldenhof	Felben-Wellhausen	Fr
Haldenhof	Hüttwilen	Fr
Haldenhof	Sirnach	Mü
Haldenhof	Bürglen	We
Hamisfeld	Hefenhofen	Ar
Hangetloo	Wigoltingen	We
Happerswil	Birwinken	We
Hard	Matzingen	Fr
Hard	Bussnang	We
Hard	Kradolf-Schönenberg	We
Hardhof	Steckborn	Fr

<sup>1</sup> Bezirke (Bz): Arbon (Ar), Frauenfeld (Fr), Kreuzlingen (Kr), Münchwilen (Mü), Weinfeldten (We)

## Alphabetisches Ortschaften- und Siedlungsverzeichnis

Siedlung (Stadt, Dorf, Weiler, Hof)	Politische Gemeinde	Bz <sup>1</sup>	Siedlung (Stadt, Dorf, Weiler, Hof)	Politische Gemeinde	Bz <sup>1</sup>
Harenwilen	Hüttlingen	Fr	Heiterschen	Wängi	Mü
Härig	Weinfelden	We	Held	Schlatt	Fr
Haselacker	Roggwil	Ar	Heldhof	Thundorf	Fr
Haselberg	Bichelsee-Balterswil	Mü	Heldswil	Hohentannen	We
Hasenreute	Homburg	Fr	Helfenberg	Hüttwilen	Fr
Hasenwinkel	Arbon	Ar	Hellacker	Kesswil	Ar
Haslen	Egnach	Ar	Hellbärtele	Arbon	Ar
Haslen	Tobel-Tägerschen	Mü	Helmetshausen	Homburg	Fr
Haslen	Schönholzerswilen	We	Helmishub	Zihlschlacht-Sitterdorf	We
Hasleren	Bischofszell	We	Helsighausen	Raperswilen	Kr
Hasli	Warth-Weiningen	Fr	Hemmerswil	Amriswil	Ar
Hasli	Wigoltingen	We	Henkrain	Steckborn	Fr
Haslibach	Müllheim	Fr	Herdern	Herdern	Fr
Haspel	Kemmental	Kr	Herdern	Eschlikon	Mü
Hasum	Hauptwil-Gottshaus	We	Heretswilen	Steckborn	Fr
Hatswil	Hefenhofen	Ar	Hermannshof	Altnau	Kr
Hattenhausen	Wäldi	Kr	Herrenguet	Sirnach	Mü
Hatterswil	Fischingen	Mü	Herrenhof	Langrickenbach	Kr
Hauptwil	Hauptwil-Gottshaus	We	Herten-Bannhalden	Frauenfeld	Fr
Häusern	Wigoltingen	We	Hertler	Tägerwilen	Kr
Häusern (Gemeinde Bussnang)	Bussnang	We	Herzenwiese	Langrickenbach	Kr
Häusern (Gemeinde Schönholzerswilen)	Schönholzerswilen	We	Herzogsbach	Egnach	Ar
Häuslen	Roggwil	Ar	Hessenbohl	Thundorf	Fr
Häuslenen	Aadorf	Mü	Hessenreuti	Sulgen	We
Hauswiese	Bischofszell	We	Hessenwies	Wigoltingen	We
Heerenweg	Basadingen-Schlatt.	Fr	Heuberg	Lommis	Mü
Hefenhäuser	Wäldi	Kr	Himmelberg	Pfyn	Fr
Hefenhofen	Hefenhofen	Ar	Himmelreich	Weinfelden	We
Hegi	Egnach	Ar	Himmelreich	Horn	Ar
Hegi	Zihlschlacht-Sitterdorf	We	Himmenreich	Tobel-Tägerschen	Mü
Heid	Braunau	Mü	Hinderwingete	Affeltrangen	We
Heid, Obere	Braunau	Mü	Hinderwingete	Lommis	Mü
Heidelberg	Wängi	Mü	Hinteranderwil	Fischingen	Mü
Heidelberg	Hohentannen	We	Hinterbach	Kradolf-Schönenberg	We
Heiligbrunnen	Kesswil	Ar	Hinterdorf	Münsterlingen	Kr
Heiligbrunnen	Kradolf-Schönenberg	We	Hinterdorf	Wuppenau	We
Heiligkreuz	Wuppenau	We	Hinterhalingen	Matzingen	Fr
Heimeli	Hauptwil-Gottshaus	We	Hinterhomburg	Homburg	Fr
Heimenhofen	Birwinken	We	Hinterhorben	Uesslingen-Buch	Fr
Heimenlachen	Berg	We	Hinterkappegg	Fischingen	Mü
			Hintermühle	Müllheim	Fr
			Hintermühle	Kradolf-Schönenberg	We

Siedlung (Stadt, Dorf, Weiler, Hof)	Politische Gemeinde	Bz <sup>1</sup>	Siedlung (Stadt, Dorf, Weiler, Hof)	Politische Gemeinde	Bz <sup>1</sup>
Hintersattellegi	Bichelsee-Balterswil	Mü	Hohenzell	Fischingen	Mü
Hinterschwendi	Fischingen	Mü	Hohfuri	Braunau	Mü
Hintersiggisegg	Fischingen	Mü	Hohlenstein	Fischingen	Mü
Hintertannen	Uesslingen-Buch	Fr	Hohlenstein	Zihlschlacht-Sitterdorf	We
Hirschensprung	Eschenz	Fr	Höhnwilen	Ermatingen	Kr
Hirschensprung	Pfyn	Fr	Hohreuti	Kradolf-Schönenberg	We
Hirten	Homburg	Fr	Hohrüti	Braunau	Mü
Hittingen	Braunau	Mü	Hoi	Wäldi	Kr
Hitziwies	Braunau	Mü	Holderberg	Wängi	Mü
Hochberg	Neunforn	Fr	Holderstuden	Frauenfeld	Fr
Hochholz	Fischingen	Mü	Holberg	Gachnang	Fr
Höchi	Steckborn	Fr	Höll	Fischingen	Mü
Höchi	Stettfurt	Fr	Holz	Egnach	Ar
Höchli	Sirnach	Mü	Holz	Romanshorn	Ar
Hochstrasse	Homburg	Fr	Holzstein	Romanshorn	Ar
Hochstrasse-Gut	Tägerwilen	Kr	Holzergeten	Hohentannen	We
Hochwacht	Sirnach	Mü	Holzerhof	Roggwil	Ar
Hof	Braunau	Mü	Holzhausern	Wäldi	Kr
Hof	Wigoltingen	We	Holzhausern	Amlikon-Bissegg	We
Hofacker	Braunau	Mü	Holzhausern	Amlikon-Bissegg	We
Hofen	Roggwil	Ar	Holzhausern	Amlikon-Bissegg	We
Hofen	Gachnang	Fr	Hözlzli	Amriswil	Ar
Hofen	Sirnach	Mü	Hözlzli	Braunau	Mü
Hofen	Amlikon-Bissegg	We	Holzmannshaus	Kemmental	Kr
Hoferberg	Hauptwil-Gottshaus	We	Holzmannshaus	Münchwilen	Mü
(Schulhäuser)			Holzplatz	Erlen	We
Höfli	Müllheim	Fr	Holzreuti	Horn	Ar
Höfli	Steckborn	Fr	Holzrüti	Hauptwil-Gottshaus	We
Höfli	Bichelsee-Balterswil	Mü	Holzwis	Uesslingen-Buch	Fr
Hofmatt	Gachnang	Fr	Homburg	Thundorf	Fr
Hofstett	Zihlschlacht-Sitterdorf	We	Homburg	Homburg	Fr
Hofstetten	Kesswil	Ar	Horb	Hauptwil-Gottshaus	We
Höggershard	Berg	We	Horbach	Hauptwil-Gottshaus	We
Höhenacker	Bichelsee-Balterswil	Mü	Horben	Uesslingen-Buch	Fr
Hohenalber	Berg	We	Horben	Sirnach	Mü
Hohenbühl	Roggwil	Ar	Horbi	Basadingen-Schlatt.	Fr
Hohenegg	Lengwil	Kr	Horgenbach	Frauenfeld	Fr
Hoheneich	Güttingen	Kr	Hörhausen	Homburg	Fr
Hohenrain	Steckborn	Fr	Hörmoos	Kradolf-Schönenberg	We
Hohenrain	Wäldi	Kr	Horn	Horn	Ar
Hohentannen	Hohentannen	We	Horn	Bichelsee-Balterswil	Mü
Höhenzelg	Hohentannen	We	Horn	Fischingen	Mü
			Hosenruck	Wuppenau	We

<sup>1</sup> Bezirke (Bz): Arbon (Ar), Frauenfeld (Fr), Kreuzlingen (Kr), Münchwilen (Mü), Weinfelden (We)

## Alphabetisches Ortschaften- und Siedlungsverzeichnis

Siedlung (Stadt, Dorf, Weiler, Hof)	Politische Gemeinde	Bz <sup>1</sup>
Hotterdingen	Romanshorn	Ar
Hub	Frauenfeld	Fr
Hub	Uesslingen-Buch	Fr
Hub	Salenstein	Kr
Hub	Amlikon-Bissegg	We
Huben	Frauenfeld	Fr
Hubzelg	Salmsach	Ar
Hueb	Neunforn	Fr
Hueb	Sirnach	Mü
Hueb	Kradolf-Schönenberg	We
Huebhof	Amriswil	Ar
Hüebli	Pfyn	Fr
Hüebli	Zihlschlacht-Sitterdorf	We
Hugelshofen	Kemmental	Kr
Hugentobel	Wuppenau	We
Hühnersedel	Braunau	Mü
Hummelberg	Wilten	Mü
Hummelberg	Hauptwil-Gottshaus	We
Hummelberg	Hohentannen	We
Hund	Frauenfeld	Fr
Hünegg	Lommis	Mü
Hungerbüel	Frauenfeld	Fr
Hungerbühl	Salmsach	Ar
Hungerbühl (Gemeinde Pfyn)	Pfyn	Fr
Hungerbühl (Gemeinde Homburg)	Homburg	Fr
Hungersbühl	Frauenfeld	Fr
Hünikon	Amlikon-Bissegg	We
Hunzenberg	Fischingen	Mü
Hunzikon	Wängi	Mü
Hurnen	Eschlikon	Mü
Hüsli	Amriswil	Ar
Hüsli	Lengwil	Kr
Hüsli	Wängi	Mü
Hutacker	Kesswil	Ar
Hütten	Salmsach	Ar
Hüttenberg	Eschenz	Fr
Hüttenswil	Hohentannen	We
Hüttliberg	Berg	We
Hüttlingen Dorf	Hüttlingen	Fr
Hüttlingen Station	Hüttlingen	Fr

Siedlung (Stadt, Dorf, Weiler, Hof)	Politische Gemeinde	Bz <sup>1</sup>
Hüttwilen	Hüttwilen	Fr
Huusärgete	Uesslingen-Buch	Fr
Huzenwil	Aadorf	Mü
<b>I</b>		
Iben	Eschenz	Fr
Ifang	Eschenz	Fr
Ifang	Frauenfeld	Fr
Ifang	Raperswilen	Kr
Ifang	Fischingen	Mü
Ifang Berg	Eschenz	Fr
Ifwil	Bichelsee-Balterswil	Mü
Ilfang	Uesslingen-Buch	Fr
Illhart	Wigoltingen	We
Illighausen	Lengwil	Kr
Iltishausen	Aadorf	Mü
Im Bächli	Schlatt	Fr
Im Bick	Herdern	Fr
Im Grund	Bettwiesen	Mü
Im Hardacker	Uesslingen-Buch	Fr
Im Rain	Güttingen	Kr
Im Stegacker	Uesslingen-Buch	Fr
Im Sulz	Herdern	Fr
Immelhausen	Eschenz	Fr
Immenberg	Schönholzerswilen	We
In der Egg	Bussnang	We
In der Kretzen	Horn	Ar
In Höfen	Eschenz	Fr
Iselisberg	Uesslingen-Buch	Fr
Islikeit	Aadorf	Mü
Islikon	Gachnang	Fr
Istighofen	Bürglen	We
Itaslen	Bichelsee-Balterswil	Mü
Itobel	Bussnang	We
<b>J</b>		
Jakobsbad	Wängi	Mü
Jakobsberg	Roggwil	Ar
Jakobstal	Wängi	Mü
Jochental	Steckborn	Fr
Joppenhaus	Wigoltingen	We
Josenbuck	Basadingen-Schlatt	Fr
Juch	Frauenfeld	Fr
Jüch	Berlingen	Fr

Siedlung (Stadt, Dorf, Weiler, Hof)	Politische Gemeinde	Bz <sup>1</sup>
Junkersbühl	Bischofszell	We
Junkholz	Frauenfeld	Fr
Junkholz	Amlikon-Bissegg	We
<b>K</b>		
Kaa	Bussnang	We
Kalchofen	Hohentannen	We
Kalchrain	Hüttwilen	Fr
Kaltenbach	Wagenhausen	Fr
Kaltenbrunnen	Müllheim	Fr
Kaltenbrunnen	Fischingen	Mü
Kaltenbrunnen	Affeltrangen	We
Kaltenbrunnen (Gemeinde Erlen)	Erlen	We
Kaltenbrunnen (Gemeinde Hohentannen)	Hohentannen	We
Kalthäusern	Lommis	Mü
Kapf	Steckborn	Fr
Karlshub	Tobel-Tägerschen	Mü
Kartause Ittingen	Warth-Weiningen	Fr
Käserei	Affeltrangen	We
Käserei	Kradolf-Schönenberg	We
Käserei	Weinfeldern	We
Kaserne Auenfeld	Frauenfeld	Fr
Kaserne Bernrain	Kreuzlingen	Kr
Katzensteig	Bischofszell	We
Kefikon (Gemeinde Gachnang)	Gachnang	Fr
Kehlhof	Egnach	Ar
Kehlhof	Berg	We
Kemmen	Kemmental	Kr
Kenzenau	Bischofszell	We
Kesslersbach	Egnach	Ar
Kesswil	Kesswil	Ar
Kett	Sirnach	Mü
Kienberg	Bichelsee-Balterswil	Mü
Kilberg	Aadorf	Mü
Kirchberg	Thundorf	Fr
Kirchbüel	Münsterlingen	Kr
Kirchbühl	Bussnang	We
Kirchengut	Müllheim	Fr
Kirchensteig	Braunau	Mü
Kistenmühle	Hohentannen	We

Siedlung (Stadt, Dorf, Weiler, Hof)	Politische Gemeinde	Bz <sup>1</sup>
Kläffler	Braunau	Mü
Klarsreuti	Birwinken	We
Klein Rigi	Kradolf-Schönenberg	We
Kleinbasel	Aadorf	Mü
Klingen	Schönholzerswilen	We
Klingenberg	Homburg	Fr
Klingenmühle	Märstetten	We
Klingenriet	Wagenhausen	Fr
Klingenzell	Mammern	Fr
Klinik	Münsterlingen	Kr
Kloster	Fischingen	Mü
Klösterli	Egnach	Ar
Kodenreuti	Raperswilen	Kr
Königsgut	Wigoltingen	We
Krachenburg	Kemmental	Kr
Kradolf	Kradolf-Schönenberg	We
Kratz	Erlen	We
Kreuz	Amlikon-Bissegg	We
Kreuzegg	Affeltrangen	We
Kreuzen	Uttwil	Ar
Kreuzhof	Fischingen	Mü
Kreuzlingen	Kreuzlingen	Kr
Kreuzmoos	Homburg	Fr
Kreuzstrasse	Neunforn	Fr
Kreuzstrasse	Wäldi	Kr
Kreuzstrasse	Sirnach	Mü
Kreuzstrasse	Wigoltingen	We
Krillberg	Wängi	Mü
Kronberg	Amriswil	Ar
Kuderacker	Kradolf-Schönenberg	We
Kugelschlofen	Herdern	Fr
Kuglersgreut	Egnach	Ar
Kummer	Gachnang	Fr
Kümmertshausen	Erlen	We
Kundelfingerhof	Diessenhofen	Fr
Küpfeler	Uttwil	Ar
Kurzdorf	Frauenfeld	Fr
Kurzrickenbach	Kreuzlingen	Kr
<b>L</b>		
Laachen	Schönholzerswilen	We
Lachen	Wängi	Mü
Ladreute	Egnach	Ar

<sup>1</sup> Bezirke (Bz): Arbon (Ar), Frauenfeld (Fr), Kreuzlingen (Kr), Münchwilen (Mü), Weinfeldern (We)

## Alphabetisches Ortschaften- und Siedlungsverzeichnis

Siedlung (Stadt, Dorf, Weiler, Hof)	Politische Gemeinde	Bz <sup>1</sup>	Siedlung (Stadt, Dorf, Weiler, Hof)	Politische Gemeinde	Bz <sup>1</sup>
Lampersbüel	Amriswil	Ar	Leinehof	Aadorf	Mü
Lamperswil	Wigoltingen	We	Lemisau	Hauptwil-Gottshaus	We
Ländli	Steckborn	Fr	Lenggenhof	Roggwil	Ar
Ländli	Tägerwilen	Kr	Lengwil	Egnach	Ar
Landquart	Arbon	Ar	Lengwil	Lengwil	Kr
Landsberg	Bichelsee-Balterswil	Mü	Lenzberg	Warth-Weiningen	Fr
Landschlacht	Münsterlingen	Kr	Lenzenhaus	Birwinken	We
Landsiedeln	Fischingen	Mü	Lenzenloo	Wigoltingen	We
Langacker	Hüttlingen	Fr	Lenzwil	Langrickenbach	Kr
Langacker	Neunforn	Fr	Lerchenhof	Sommeri	Ar
Langacker	Bettwiesen	Mü	Lerchenhof	Uesslingen-Buch	Fr
Langdorf	Frauenfeld	Fr	Loo	Langrickenbach	Kr
Langenhart	Müllheim	Fr	Lerchhof	Ermatingen	Kr
Langentannen	Hauptwil-Gottshaus	We	Letten	Steckborn	Fr
Langfeld	Uttwil	Ar	Letten	Bischofszell	We
Langfuri	Diessenhofen	Fr	Leuberg	Wuppenau	We
Langfuri	Pfyn	Fr	Leutenegg	Schönholzerswilen	We
Langfuri	Wuppenau	We	Leutmerken	Amlikon-Bissegg	We
Langgreut	Egnach	Ar	Leutswil	Zihlschlacht-Sitterdorf	We
Langhalden	Kradolf-Schönenberg	We	Liebburg	Lengwil	Kr
Langmühle	Neunforn	Fr	Liebenfels	Herdern	Fr
Langrickenbach	Langrickenbach	Kr	Liehof	Bussnang	We
Langwies	Aadorf	Mü	Lilienberg	Ermatingen	Kr
Lankenberg	Ermatingen	Kr	Lindehof	Bottighofen	Kr
Lantershof	Berg	We	Lindenhof	Eschenz	Fr
Lanterswil	Bussnang	We	Lindenhof	Homburg	Fr
Lanterswilen	Ermatingen	Kr	Lindenhof	Neunforn	Fr
Lanzendorn	Berg	We	Lindenhof	Güttingen	Kr
Lanzenneunforn	Herdern	Fr	Lindenhof	Kemmental	Kr
Lärchenhof	Bürglen	We	Lindenhof	Langrickenbach	Kr
Last	Berg	We	Lindenhof	Maltbach	Kr
Last	Kradolf-Schönenberg	We	Lindenhof	Fischingen	Mü
Laubacker	Altnau	Kr	Lindenhof (Bussnang)	Bussnang	We
Laubbach	Altnau	Kr	Lindenhof (Rothenhausen)	Bussnang	We
Laubi	Stettfurt	Fr	Lipperswil	Wäldi	Kr
Lauchefeld	Matzingen	Fr	Lippoldswilen	Kemmental	Kr
Laufften	Hauptwil-Gottshaus	We	Lire	Güttingen	Kr
Lautenbreite	Schönholzerswilen	We	Listenau	Braunau	Mü
Lee	Arbon	Ar	Littenheid	Sirnach	Mü
Leimbach	Bürglen	We	Loch	Fischingen	Mü
Leimenhof	Uttwil	Ar	Lochershaus	Amriswil	Ar
Leimgrube	Kemmental	Kr			

Siedlung (Stadt, Dorf, Weiler, Hof)	Politische Gemeinde	Bz <sup>1</sup>	Siedlung (Stadt, Dorf, Weiler, Hof)	Politische Gemeinde	Bz <sup>1</sup>
Lochmühle	Pfyn	Fr	Mannenmühle	Kemmental	Kr
Lochmühle	Lengwil	Kr	Margenmühle	Bussnang	We
Lochmüli	Berlingen	Fr	Mariahalde	Müllheim	Fr
Lochwies	Bichelsee-Balterswil	Mü	Märstetten-Dorf	Märstetten	We
Loh	Bichelsee-Balterswil	Mü	Märstetten-Station	Märstetten	We
Lohmühle	Kemmental	Kr	Martinsmühle	Langrickenbach	Kr
Löhracker	Aadorf	Mü	Märwil	Affeltrangen	We
Löhren	Homburg	Fr	Matishalde	Thundorf	Fr
Lohn	Egnach	Ar	Matt	Fischingen	Mü
Lommis	Lommis	Mü	Mattenhof	Diessenhofen	Fr
Loo	Braunau	Mü	Mattenhof	Hüttwilen	Fr
Loo	Lommis	Mü	Mattenhof	Güttingen	Kr
Loohalde	Müllheim	Fr	Mattenhof	Langrickenbach	Kr
Loowise	Langrickenbach	Kr	Mattenhof	Fischingen	Mü
Lorzenhof	Zihlschlacht-Sitterdorf	We	Mattenhof	Märstetten	We
Löwenhaus	Langrickenbach	Kr	Mattenhof	Zihlschlacht-Sitterdorf	We
Luckenacker	Horn	Ar	Matthof	Aadorf	Mü
Lüdem	Frauenfeld	Fr	Matthof	Sirnach	Mü
Luggen	Kemmental	Kr	Mattwil	Birwinken	We
Lustdorf	Thundorf	Fr	Matzingen	Matzingen	Fr
Lusthalden	Thundorf	Fr	Mauren	Homburg	Fr
Luttenberg	Fischingen	Mü	Mauren	Berg	We
Lützelweid	Bichelsee-Balterswil	Mü	Mausacker	Egnach	Ar
Luxburg	Egnach	Ar	Maxenhof	Homburg	Fr
<b>M</b>					
Maihausen	Egnach	Ar	Mehreiche	Arbon	Ar
Maiholz	Frauenfeld	Fr	Meienberg	Herdern	Fr
Mairüti	Birwinken	We	Meienhof	Affeltrangen	We
Maischhausen	Aadorf	Mü	Meiersboden	Fischingen	Mü
Mallisdorf	Roggwil	Ar	Meistershüsli	Egnach	Ar
Maltbach	Homburg	Fr	Mellgenten	Kreuzlingen	Kr
Maltbach	Müllheim	Fr	Merzenkopf	Hohentannen	We
Maltbach (Gemeinde Affeltrangen)	Affeltrangen	We	Messenriet	Gachnang	Fr
Maltbach (Gemeinde Amlikon-Bissegg)	Amlikon-Bissegg	We	Mettendorf	Hüttlingen	Fr
Mälzler	Neunforn	Fr	Mettle, Oberi	Wagenhausen	Fr
Mammern	Mammern	Fr	Mettlen	Eschenz	Fr
Mammertshofen (Schloss)	Roggwil	Ar	Mettlen	Fischingen	Mü
Manau	Münsterlingen	Kr	Mettlen	Bussnang	We
Mannenbach	Salenstein	Kr	Mettschlatt	Schlatt	Fr
			Metzgersbuhwil	Schönholzerswilen	We
			Mezikon	Müschwilen	Mü
			Michelsegg	Tobel-Tägerschen	Mü
			Mittelhard	Weinfeldern	We

<sup>1</sup> Bezirke (Bz): Arbon (Ar), Frauenfeld (Fr), Kreuzlingen (Kr), Müschwilen (Mü), Weinfeldern (We)

## Alphabetisches Ortschaften- und Siedlungsverzeichnis

Siedlung (Stadt, Dorf, Weiler, Hof)	Politische Gemeinde	Bz <sup>1</sup>	Siedlung (Stadt, Dorf, Weiler, Hof)	Politische Gemeinde	Bz <sup>1</sup>
Mittelteilen	Hohentannen	We	Mühletobel	Berg	We
Mittelwyden	Uesslingen-Buch	Fr	Mühletobel	Kradolf-Schönenberg	We
Mohnshaus	Kemmental	Kr	Müli	Lommis	Mü
Mollishaus	Hauptwil-Gottshaus	We	Mülibach	Fischingen	Mü
Mölsreute	Egnach	Ar	Müllberg	Raperswilen	Kr
Mönchhof	Neunforn	Fr	Müllerswies	Basadingen-Schlatt.	Fr
Mooracker	Hüttwilen	Fr	Müllheim	Müllheim	Fr
Moorwilen	Hüttwilen	Fr	Münchwilen	Münchwilen	Mü
Moos	Egnach	Ar	Münsterlingen	Münsterlingen	Kr
Moos	Hefenhofen	Ar	Murg	Fischingen	Mü
Moos	Frauenfeld	Fr	Murgtal	Matzingen	Fr
Moos	Aadorf	Mü	Murgtal	Münchwilen	Mü
Moos	Bürglen	We	Murkart	Frauenfeld	Fr
Moos	Hauptwil-Gottshaus	We	<b>N</b>		
Moosburg	Güttingen	Kr	Näbli, Hinteres	Eschenz	Fr
Moosholz	Kesswil	Ar	Näbli, Vorderes	Eschenz	Fr
Möösl	Sirnach	Mü	Nägelishueb	Affeltrangen	We
Moosrüti	Bürglen	We	Nägelshausen	Tägerwilen	Kr
Mooswies	Wäldi	Kr	Näggenberg	Münsterlingen	Kr
Mooswiesen	Bussnang	We	Näsler	Roggwil	Ar
Mörenau, Obere	Wuppenau	We	Nergeten	Warth-Weiningen	Fr
Mörenau, Untere	Wuppenau	We	Nesplen	Fischingen	Mü
Morgensonne	Neunforn	Fr	Neuberg	Bussnang	We
Morgenstern	Hüttwilen	Fr	Neubuch	Felben-Wellhausen	Fr
Morgental	Wängi	Mü	Neubuch	Bussnang	We
Mörikon	Münchwilen	Mü	Neuburg	Wängi	Mü
Möriswang	Wängi	Mü	Neubuch	Hohentannen	We
Moritzeneegg	Güttingen	Kr	Neuburg	Mammern	Fr
Mösli	Weinfeld	We	Neuburg	Thundorf	Fr
Mösli	Wigoltingen	We	Neuburg	Märstetten	We
Mosmüli	Hefenhofen	Ar	Neu-Degenau	Zihlschlacht-Sitterdorf	We
Muggensturm	Bischofszell	We	Neugristen	Egnach	Ar
Muggli	Müllheim	Fr	Neugrüt	Fischingen	Mü
Mühle	Homburg	Fr	Neugrüt	Hohentannen	We
Mühle	Matzingen	Fr	Neugrüt	Wigoltingen	We
Mühle	Tobel-Tägerschen	Mü	Neuguet	Amriswil	Ar
Mühle	Wigoltingen	We	Neugut	Diessenhofen	Fr
Mühle Horbach	Hauptwil-Gottshaus	We	Neugut	Ermatingen	Kr
Mühlebach	Amriswil	Ar	Neugut	Wängi	Mü
Mühlegg	Fischingen	Mü	Neugut	Zihlschlacht-Sitterdorf	We
Mühlehof	Kemmental	Kr	Neugüttingen	Lengwil	Kr
Muhlershaus	Märstetten	We	Neuhaus	Roggwil	Ar

Siedlung (Stadt, Dorf, Weiler, Hof)	Politische Gemeinde	Bz <sup>1</sup>	Siedlung (Stadt, Dorf, Weiler, Hof)	Politische Gemeinde	Bz <sup>1</sup>
Neuhaus	Wagenhausen	Fr	Neusätz	Arbon	Ar
Neuhaus	Langrickenbach	Kr	Neuschlatt	Hauptwil-Gottshaus	We
Neuhaus	Schönholzerswilen	We	Neuschür	Fischingen	Mü
Neuhaus	Weinfeld	We	Neustocken	Bettwiesen	Mü
Neuhaus	Wuppenau	We	Neuwies	Hüttlingen	Fr
Neuhausen	Frauenfeld	Fr	Neuwies	Bürglen	We
Neuheim	Hohentannen	We	Neuwil	Roggwil	Ar
Neuhof	Amriswil	Ar	Neuwilen	Hohentannen	We
Neuhof	Egnach	Ar	Neuwinkeln	Altnau	Kr
Neuhof	Homburg	Fr	Niederaach	Amriswil	Ar
Neuhof	Hüttlingen	Fr	Niederfeld	Arbon	Ar
Neuhof	Hüttwilen	Fr	Niederhof	Bussnang	We
Neuhof	Matzingen	Fr	Niederhofen	Bichelsee-Balterswil	Mü
Neuhof	Müllheim	Fr	Niederneunforn	Neunforn	Fr
Neuhof	Schlatt	Fr	Niedersommeri	Sommeri	Ar
Neuhof	Langrickenbach	Kr	Niederwies	Bichelsee-Balterswil	Mü
Neuhof	Raperswilen	Kr	Niederwil	Gachnang	Fr
Neuhof	Tägerwilen	Kr	Nigelsee	Schlatt	Fr
Neuhof	Lommis	Mü	Nili	Eschenz	Fr
Neuhof	Wängi	Mü	Nollen	Wuppenau	We
Neuhof	Birwinken	We	Nollenberg	Schönholzerswilen	We
Neuhof	Bürglen	We	Nord	Fischingen	Mü
Neuhof	Bussnang	We	Nussbaumen	Hüttwilen	Fr
Neuhof	Hauptwil-Gottshaus	We	<b>O</b>		
Neuhof	Kradolf-Schönenberg	We	Oberaach	Amriswil	Ar
Neuhof	Altnau	Kr	(nördlich der Aach)		
Neuhof (Gemeinde Münsterlingen)	Münsterlingen	Kr	Oberaach	Amriswil	Ar
Neuhunzenberg	Fischingen	Mü	(südlich der Aach)		
Neuhüsli	Braunau	Mü	Oberandwil	Birwinken	We
Neukappegg	Fischingen	Mü	Oberau	Amriswil	Ar
Neukirch	Egnach	Ar	Oberau	Kradolf-Schönenberg	We
Neukirch	Kradolf-Schönenberg	We	Oberbächi	Kemmental	Kr
Neukirch Hinterdorf	Kradolf-Schönenberg	We	Oberbuhreute	Salmsach	Ar
Neukirch Oberdorf	Kradolf-Schönenberg	We	Oberbuhwil	Kradolf-Schönenberg	We
Neukirch Unterdorf	Kradolf-Schönenberg	We	Oberbussnang	Bussnang	We
Neumühle	Hüttwilen	Fr	Oberdietingen	Uesslingen-Buch	Fr
Neumühle	Kemmental	Kr	Oberdorf	Amriswil	Ar
Neuparadies	Schlatt	Fr	Oberdorf	Kesswil	Ar
Neurüti	Hauptwil-Gottshaus	We	Oberdorf	Eschenz	Fr
Neurüti	Hohentannen	We	Oberdorf	Altnau	Kr
			Oberdorf	Bettwiesen	Mü

<sup>1</sup> Bezirke (Bz): Arbon (Ar), Frauenfeld (Fr), Kreuzlingen (Kr), Münchwilen (Mü), Weinfeld (We)



# Alphabetisches Ortschaften- und Siedlungsverzeichnis

Siedlung (Stadt, Dorf, Weiler, Hof)	Politische Gemeinde	Bz'
Oberdorf (Schönenberg)	Kradolf-Schönenberg	We
Oberfeld	Amriswil	Ar
Oberfeld	Kradolf-Schönenberg	We
Oberfischbach	Raperswilen	Kr
Oberfruthwilen	Salenstein	Kr
Oberhöggi	Bischofszell	We
Obergrath	Hauptwil-Gottshaus	We
Obergreut	Langrickenbach	Kr
Obergriesen	Frauenfeld	Fr
Oberhamberg	Fischingen	Mü
Oberhanfgarten	Fischingen	Mü
Oberhard	Weinfeldern	We
Oberhausen	Braunau	Mü
Oberhäusern	Romanshorn	Ar
Oberheimen	Wuppenau	We
Oberhelmetshausen	Homburg	Fr
Oberherten	Frauenfeld	Fr
Oberheuberg	Bischofszell	We
Oberhof	Müllheim	Fr
Oberhof	Braunau	Mü
Oberhof	Kradolf-Schönenberg	We
Oberhofen	Lengwil	Kr
Oberhofen	Münchwilen	Mü
Oberhöhnwilen	Ermatingen	Kr
Oberholz	Braunau	Mü
Oberholz	Bürglen	We
Oberholz	Hauptwil-Gottshaus	We
Oberhörstetten	Homburg	Fr
Oberisenegg	Affeltrangen	We
Oberkappel	Homburg	Fr
Oberkirch	Frauenfeld	Fr
Oberlandstiegi	Fischingen	Mü
Oberlangnau	Affeltrangen	We
Oberleuenhaus	Bischofszell	We
Obermühle	Amriswil	Ar
Obermüli	Berlingen	Fr
Ober-Neuhaus	Fischingen	Mü
Oberneunforn	Neunforn	Fr
Oberneuwilen	Kemmental	Kr
Oberopfershofen (Gemeinde Berg)	Berg	We

Siedlung (Stadt, Dorf, Weiler, Hof)	Politische Gemeinde	Bz'
Oberopfershofen (Gemeinde Bürglen)	Bürglen	We
Oberoppikon	Bussnang	We
Ober-Ottenberg	Weinfeldern	We
Oberriedt	Erlen	We
Oberrüti	Thundorf	Fr
Obersalen	Homburg	Fr
Obersalenstein	Salenstein	Kr
Oberschlatt	Schlatt	Fr
Oberschürli	Weinfeldern	We
Obersommeri	Sommeri	Ar
Oberspeck	Fischingen	Mü
Oberstöcken	Kemmental	Kr
Oberstrasse	Tägerwilen	Kr
Obertellen	Hohentannen	We
Obertuttwil	Wängi	Mü
Oberwangen	Fischingen	Mü
Oberwies	Lengwil	Kr
Oberwiesen	Eschenz	Fr
Oberwil	Gachnang	Fr
Oberwis	Güttingen	Kr
Oberwyden	Uesslingen-Buch	Fr
Obholz	Frauenfeld	Fr
Oetlishausen (Schloss)	Hohentannen	We
Oftershausen	Kemmental	Kr
Olmerswil	Kradolf-Schönenberg	We
Olmishausen	Egnach	Ar
Opfershofen (Gemeinde Berg)	Berg	We
Opfershofen (Gemeinde Bürglen)	Bürglen	We
Oppel	Fischingen	Mü
Osterhalden	Frauenfeld	Fr
Osterwald	Hauptwil-Gottshaus	We
Otteberg	Schlatt	Fr
Ottenberg	Weinfeldern	We
Otteneegg	Fischingen	Mü
Ottoberg	Märstetten	We
<b>P</b>		
Papiermühle	Zihlschlacht-Sitterdorf	We
Pappelhof	Gachnang	Fr
Paradieserfeld	Schlatt	Fr

Siedlung (Stadt, Dorf, Weiler, Hof)	Politische Gemeinde	Bz'
Päschen	Uesslingen-Buch	Fr
Paulisguet	Frauenfeld	Fr
Peierslehn	Egnach	Ar
Petersburg	Wuppenau	We
Petribach	Schlatt	Fr
Pfaffenbüel	Tägerwilen	Kr
Pfannenstil	Münchwilen	Mü
Pfeien	Thundorf	Fr
Pfyn	Pfyn	Fr
Pfyn (Gemeinde Zihlschlacht-Sitterdorf)	Zihlschlacht-Sitterdorf	We
Pilgerhof	Kemmental	Kr
Pilgerhof	Märstetten	We
Plättli	Frauenfeld	Fr
Polster	Ermatingen	Kr
Praliswinden	Egnach	Ar
Prestenberg	Berg	We
Pulvershaus	Erlen	We
Pünt	Münsterlingen	Kr
Puppikon	Bussnang	We
Putteholz	Lommis	Mü
<b>Q</b>		
Quellenhof	Wigoltingen	We
<b>R</b>		
Raach	Egnach	Ar
Ragatz	Wängi	Mü
Rank	Amriswil	Ar
Rank	Homburg	Fr
Rank	Müllheim	Fr
Rank	Kemmental	Kr
Rank	Hohentannen	We
Raperswilen	Raperswilen	Kr
Rappenberg	Wigoltingen	We
Rappenhof	Eschenz	Fr
Rathof	Weinfeldern	We
Ratihart	Diessenhofen	Fr
Räuchlisberg	Amriswil	Ar
Rauspfeife	Herdern	Fr
Reben	Aadorf	Mü
Reben Nord	Arbon	Ar
Rebhalde	Amriswil	Ar
Rebhalde	Müllheim	Fr

Siedlung (Stadt, Dorf, Weiler, Hof)	Politische Gemeinde	Bz'
Rebhaus	Birwinken	We
Rebhüsli	Amriswil	Ar
Rebrain	Hauptwil-Gottshaus	We
Reckenwil	Homburg	Fr
Reggtal	Fischingen	Mü
Rehalp	Hauptwil-Gottshaus	We
Rehhof	Sirnach	Mü
Remensberg	Wuppenau	We
Rene	Bussnang	We
Rengetswil	Wängi	Mü
Rengishalden	Bischofszell	We
Rennental	Raperswilen	Kr
Reute	Egnach	Ar
Reute	Hauptwil-Gottshaus	We
Reute (Gemeinde Pfyn)	Pfyn	Fr
Reutenen	Homburg	Fr
Reutershaus	Herdern	Fr
Reuthof	Lengwil	Kr
Reuti (Gemeinde Homburg)	Homburg	Fr
Reuti	Bussnang	We
Reutwiesen	Horn	Ar
Rheinklingen	Wagenhausen	Fr
Rheinsäge	Diessenhofen	Fr
Ribi	Tägerwilen	Kr
Rickenbach	Rickenbach	Mü
Ried	Eschlikon	Mü
Riedere	Bürglen	We
Riederer	Schlatt	Fr
Riederer	Bischofszell	We
Riederer (Gemeinde Romanshorn)	Romanshorn	Ar
Riederer (Gemeinde Uttwil)	Uttwil	Ar
Riedern	Roggwil	Ar
Riedern	Braunau	Mü
Riedt	Fischingen	Mü
Riedt	Erlen	We
Riet	Homburg	Fr
Riet	Steckborn	Fr
Riet	Märstetten	We
Riet	Zihlschlacht-Sitterdorf	We

1 Bezirke (Bz): Arbon (Ar), Frauenfeld (Fr), Kreuzlingen (Kr), Münchwilen (Mü), Weinfeldern (We)

## Alphabetisches Ortschaften- und Siedlungsverzeichnis

Siedlung (Stadt, Dorf, Weiler, Hof)	Politische Gemeinde	Bz <sup>1</sup>
Rietacker Schulhaus	Neunforn	Fr
Rietgässli	Pfyn	Fr
Riethalde	Müllheim	Fr
Riethof	Hüttwilen	Fr
Riethof	Schlatt	Fr
Riethof	Eschlikon	Mü
Riethof	Sirnach	Mü
Riethof	Affeltrangen	We
Riethüsli	Braunau	Mü
Rietwies	Müllheim	Fr
Rietwies	Bichelsee-Balterswil	Mü
Rietwies	Birwinken	We
Rietwiese	Bischofszell	We
Rietwis	Affeltrangen	We
Rihalden	Wagenhausen	Fr
Rimensberg	Braunau	Mü
Rindhof	Altnau	Kr
Ringenzeichen	Egnach	Ar
Riserhüsli	Wängi	Mü
Risperg	Eschlikon	Mü
Ristenbühl	Matzingen	Fr
Rittbrunnen	Homburg	Fr
Ritzisbuhwil	Schönholzerswilen	We
Roggenbühl	Roggwil	Ar
Roggwil	Roggwil	Ar
Rohacker	Uesslingen-Buch	Fr
Rohr	Warth-Weiningen	Fr
Rohracker	Thundorf	Fr
Rohren	Schönholzerswilen	We
Rohrenberg	Kradolf-Schönenberg	We
Rolli	Homburg	Fr
Rollirain	Mammern	Fr
Romanshorn	Romanshorn	Ar
Römerstrasse	Felben-Wellhausen	Fr
Romonten	Wigoltingen	We
Roor	Amriswil	Ar
Roore	Kradolf-Schönenberg	We
Rootebuck	Basadingen-Schlatt.	Fr
Rosenberg	Homburg	Fr
Rosenberg	Müllheim	Fr
Rosenberg	Sirnach	Mü
Rosenberg	Wängi	Mü

Siedlung (Stadt, Dorf, Weiler, Hof)	Politische Gemeinde	Bz <sup>1</sup>
Rosengarten	Egnach	Ar
Rosenhuben	Gachnang	Fr
Rosental	Wängi	Mü
Roset	Sirnach	Mü
Rossrüti	Märstetten	We
Rossweid	Bürglen	We
Rotbühl	Fischingen	Mü
Rötelimoos	Frauenfeld	Fr
Rotewis	Güttingen	Kr
Rotfarb	Güttingen	Kr
Rotfarb	Hauptwil-Gottshaus	We
Rothen	Hauptwil-Gottshaus	We
Rothen	Kradolf-Schönenberg	We
Rothenhausen	Bussnang	We
Rottmühle	Diessenhofen	Fr
Ruberbaum	Märstetten	We
Ruberbaum, Hinterer	Märstetten	We
Rudenwil	Wuppenau	We
Ruderbaum	Altnau	Kr
Ruggenbühl	Stettfurt	Fr
Ruggisberg	Roggwil	Ar
Rugglishueb	Hauptwil-Gottshaus	We
Ruhberg	Kradolf-Schönenberg	We
Ruppertsmoos	Sulgen	We
Rüssinger	Weinfelden	We
Rüteli	Zihlschlacht-Sitterdorf	We
Rüteliholz	Weinfelden	We
Rüti	Amriswil	Ar
Rüti	Roggwil	Ar
Rüti	Bottighofen	Kr
Rüti	Eschlikon	Mü
Rüti	Affeltrangen	We
Rüti	Kradolf-Schönenberg	We
Rütibach	Sirnach	Mü
Rütihof	Wängi	Mü
Rütihof	Affeltrangen	We
Rütihof	Hauptwil-Gottshaus	We
Rütihof	Hauptwil-Gottshaus	We
Rütiholz	Wigoltingen	We
Rutishausen	Langrickenbach	Kr
Rutwis	Güttingen	Kr
Rütüeli	Wigoltingen	We

Siedlung (Stadt, Dorf, Weiler, Hof)	Politische Gemeinde	Bz <sup>1</sup>
<b>S</b>		
Säge	Tägerwilen	Kr
Säge	Birwinken	We
Sagi	Eschenz	Fr
Sägi	Homburg	Fr
Sägi	Hauptwil-Gottshaus	We
Sährhof	Lengwil	Kr
Salmsach	Salmsach	Ar
Salwiese	Arbon	Ar
Sandbohl	Erlen	We
Sandbreiti	Amriswil	Ar
Sandbüel	Fischingen	Mü
Sandegg	Salenstein	Kr
Sängi	Wagenhausen	Fr
Säntisblick	Pfyn	Fr
Säntisblick (Gemeinde Eschlikon)	Eschlikon	Mü
Säntisblick (Gemeinde Münchwilen)	Münchwilen	Mü
Sassenloh	Homburg	Fr
Sattelbogen	Bischofszell	We
Säuliswies	Uttwil	Ar
Schachen	Weinfelden	We
Schafferetsbuck	Uesslingen-Buch	Fr
Schäggishüsli	Amriswil	Ar
Schalmenbuck	Warth-Weiningen	Fr
Schaltegg	Hauptwil-Gottshaus	We
Schärlibach	Fischingen	Mü
Schärliwald	Fischingen	Mü
Scheidbach	Kemmental	Kr
Scheidweg	Arbon	Ar
Scheidweg	Egnach	Ar
Scheidweg	Sommeri	Ar
Scheidweg	Frauenfeld	Fr
Scheidweg	Münsterlingen	Kr
Scheidweg	Fischingen	Mü
Scheidweg	Hauptwil-Gottshaus	We
Scheidweg	Wuppenau	We
Scheitingen	Steckborn	Fr
Schellenwies	Uttwil	Ar
Scherresholz	Birwinken	We
Scherzigen	Münsterlingen	Kr

Siedlung (Stadt, Dorf, Weiler, Hof)	Politische Gemeinde	Bz <sup>1</sup>
Scheuerweid	Sirnach	Mü
Schindegg	Bussnang	We
Schinenberg	Tägerwilen	Kr
Schirmisrüti	Homburg	Fr
Schlatt	Kemmental	Kr
Schlatt	Affeltrangen	We
Schlatt	Hauptwil-Gottshaus	We
Schlattegg	Basadingen-Schlatt.	Fr
Schlatthof	Wagenhausen	Fr
Schlattingen	Basadingen-Schlatt.	Fr
Schleebüel	Wagenhausen	Fr
Schlipfenberg	Weinfelden	We
Schloss	Gachnang	Fr
Schloss	Güttingen	Kr
Schloss	Bettwiesen	Mü
Schloss	Lommis	Mü
Schloss Weinfelden	Weinfelden	We
Schlossberg	Romanshorn	Ar
Schlossbuck	Neunforn	Fr
Schlossgärte	Gottlieben	Kr
Schlosshof	Bettwiesen	Mü
Schlössli	Bettwiesen	Mü
Schlössli	Kradolf-Schönenberg	We
Schlossweiher	Lommis	Mü
Schlurhalden	Weinfelden	We
Schluch	Kradolf-Schönenberg	We
Schmeckwies	Wäldi	Kr
Schmidholz	Wäldi	Kr
Schmidshof	Bussnang	We
Schmittewise	Amriswil	Ar
Schneckenacker	Schlatt	Fr
Schnellberg	Märstetten	We
Schochenhaus	Egnach	Ar
Schocherswil	Amriswil	Ar
Schönbühl	Wängi	Mü
Schönbühl	Zihlschlacht-Sitterdorf	We
Schönenbaumgarten	Langrickenbach	Kr
Schönenberg	Wängi	Mü
Schönenberg	Kradolf-Schönenberg	We
Schönenbohl	Langrickenbach	Kr
Schönengrund	Aadorf	Mü
Schönengrund	Fischingen	Mü

<sup>1</sup> Bezirke (Bz): Arbon (Ar), Frauenfeld (Fr), Kreuzlingen (Kr), Münchwilen (Mü), Weinfelden (We)

# Alphabetisches Ortschaften- und Siedlungsverzeichnis

Siedlung (Stadt, Dorf, Weiler, Hof)	Politische Gemeinde	Bz <sup>1</sup>	Siedlung (Stadt, Dorf, Weiler, Hof)	Politische Gemeinde	Bz <sup>1</sup>
Schönenhof	Frauenfeld	Fr	Seeblick	Dozwil	Ar
Schönfeld	Bischofszell	We	Seeblick	Langrickenbach	Kr
Schönholzerswilen	Schönholzerswilen	We	Seedorf	Kesswil	Ar
Schoosswiesen	Hauptwil-Gottshaus	We	Seedorf	Münsterlingen	Kr
Schrofe	Amriswil	Ar	Seefeld	Güttingen	Kr
Schrofen	Kreuzlingen	Kr	Seefried	Mammern	Fr
Schübshub	Egnach	Ar	Seehalde	Hüttwilen	Fr
Schuel	Bichelsee-Balterswil	Mü	Seehalde	Mammern	Fr
Schulhaus	Kemmental	Kr	Seehof	Hüttwilen	Fr
Schulhaus	Affeltrangen	We	Seehof	Mammern	Fr
Schulhaus	Bussnang	We	Seelwiesen	Homburg	Fr
Schulhaus	Sulgen	We	Seemoosriet	Arbon	Ar
Schulhaus Buck	Matzingen	Fr	Seeriet	Horn	Ar
Schulhaus Salen-Reutenen	Homburg	Fr	Seeweg	Güttingen	Kr
Schupfen	Diessenhofen	Fr	Seewiesen	Salmsach	Ar
Schür	Aadorf	Mü	Seewiesen	Eschenz	Fr
Schür	Wängi	Mü	Seewise	Altnau	Kr
Schürhof	Wigoltingen	We	Sefi	Weinfelden	We
Schürli	Wängi	Mü	Seidenhof	Güttingen	Kr
Schürli	Wigoltingen	We	Sendhalde	Salenstein	Kr
Schürlimühle	Wigoltingen	We	Sennhof	Güttingen	Kr
Schurten	Fischingen	Mü	Sennhof	Wigoltingen	We
Schützenwiese	Uesslingen-Buch	Fr	Sepling	Wagenhausen	Fr
Schwaderloh	Kemmental	Kr	Siebeneichen	Egnach	Ar
Schwarzenrain	Mammern	Fr	Siegershausen	Kemmental	Kr
Schwärzi (Homburg)	Homburg	Fr	Sigensee	Münchwilen	Mü
Schwärziwiesen	Horn	Ar	Siggisegg	Fischingen	Mü
Schwedisreuti	Homburg	Fr	Singenberg	Zihlschlacht-Sitterdorf	We
Schweikhof	Herdern	Fr	Sirnach	Sirnach	Mü
Schweizerhaus	Hauptwil-Gottshaus	We	Sitterdorf	Zihlschlacht-Sitterdorf	We
Schweizerhof	Münchwilen	Mü	Sittertal	Bischofszell	We
Schweizerland	Steckborn	Fr	Sodewis	Bussnang	We
Schweizersholz	Bischofszell	We	Sommerau	Wuppenau	We
Schwendli, Äussere	Fischingen	Mü	Sommerau	Zihlschlacht-Sitterdorf	We
Schwerzi (Hörhausen)	Homburg	Fr	Sonehof	Warth-Weiningen	Fr
Secki	Wuppenau	We	Sonnenberg	Hefenhofen	Ar
Sedel	Münchwilen	Mü	Sonnenberg	Roggwil	Ar
Sedelegg	Fischingen	Mü	Sonnenberg	Müllheim	Fr
Seealp	Altnau	Kr	Sonnenberg	Güttingen	Kr
Seeben	Hüttwilen	Fr	Sonnenberg	Raperswilen	Kr
Seeburg	Mammern	Fr	Sonnenberg	Sirnach	Mü
			Sonnenberg	Hohentannen	We

Siedlung (Stadt, Dorf, Weiler, Hof)	Politische Gemeinde	Bz <sup>1</sup>	Siedlung (Stadt, Dorf, Weiler, Hof)	Politische Gemeinde	Bz <sup>1</sup>
Sonnenberg	Kradolf-Schönenberg	We	Sonnenhügel	Bischofszell	We
Sonnenberg	Märstetten	We	Sonnental	Egnach	Ar
Sonnenberg (Gemeinde Neunforn)	Neunforn	Fr	Sonnental	Wängi	Mü
Sonnenberg (Gemeinde Uesslingen-Buch)	Uesslingen-Buch	Fr	Sonnhalde	Wagenhausen	Fr
Sonnenberg (Homburg)	Homburg	Fr	Sonterswil	Wäldi	Kr
Sonnenberg (Hörhausen)	Homburg	Fr	Soorstrasse	Güttingen	Kr
Sonnenberg (Schloss)	Stettfurt	Fr	Spanacker	Steckborn	Fr
Sonnenbühl	Herdern	Fr	Speckhof	Wagenhausen	Fr
Sonnenbühl	Kradolf-Schönenberg	We	Speiserlehn	Arbon	Ar
Sonnenhalde	Bettwiesen	Mü	Sperbersholz	Kemmental	Kr
Sonnenhalde (Dietingen)	Uesslingen-Buch	Fr	Spiegelberg	Thundorf	Fr
Sonnenhalde (Gemeinde Eschlikon)	Eschlikon	Mü	Spinnere	Matzingen	Fr
Sonnenhalde (Hofen)	Sirnach	Mü	Spittel	Fischingen	Mü
Sonnenheim	Hauptwil-Gottshaus	We	Spitz	Romanshorn	Ar
Sonnenhof	Uttwil	Ar	Spitz	Lengwil	Kr
Sonnenhof	Eschenz	Fr	Spitzagger	Roggwil	Ar
Sonnenhof	Güttingen	Kr	Spitzerüti	Amriswil	Ar
Sonnenhof	Kemmental	Kr	St. Katharinental	Diessenhofen	Fr
Sonnenhof	Bettwiesen	Mü	St. Margarethen	Münchwilen	Mü
Sonnenhof	Sirnach	Mü	St. Pelagiberg	Hauptwil-Gottshaus	We
Sonnenhof	Hauptwil-Gottshaus	We	Staad	Eschenz	Fr
Sonnenhof	Hohentannen	We	Stachen	Arbon	Ar
Sonnenhof	Wigoltingen	We	Stacherholz	Arbon	Ar
Sonnenhof (Affeltrangen)	Affeltrangen	We	Stad	Ermatingen	Kr
Sonnenhof (Gemeinde Bürglen)	Bürglen	We	Stadelägger	Arbon	Ar
Sonnenhof (Gemeinde Stettfurt)	Stettfurt	Fr	Stadelberg	Fischingen	Mü
Sonnenhof (Gemeinde Wängi)	Wängi	Mü	Städli	Lengwil	Kr
Sonnenhof (Gemeinde Weinfelden)	Weinfelden	We	Städli	Bischofszell	We
Sonnenhof (Hüttwilen)	Hüttwilen	Fr	Städli	Kradolf-Schönenberg	We
Sonnenhof (Märwil)	Affeltrangen	We	Städtli	Pfyn	Fr
Sonnenhof (Uerschhausen)	Hüttwilen	Fr	Stäge	Güttingen	Kr
			Stägenacker	Bettwiesen	Mü
			Stählibuck	Matzingen	Fr
			Staubishub	Egnach	Ar
			Staudenhof	Tägerwilen	Kr
			Staudenhof (Gemeinde Matzingen)	Matzingen	Fr
			Staudenhof (Gemeinde Stettfurt)	Stettfurt	Fr
			Steckborn	Steckborn	Fr
			Stegacker	Uesslingen-Buch	Fr
			Stegenhof	Wängi	Mü

<sup>1</sup> Bezirke (Bz): Arbon (Ar), Frauenfeld (Fr), Kreuzlingen (Kr), Münchwilen (Mü), Weinfelden (We)

# Alphabetisches Ortschaften- und Siedlungsverzeichnis

Siedlung (Stadt, Dorf, Weiler, Hof)	Politische Gemeinde	Bz <sup>1</sup>
Stehrenberg	Bussnang	We
Steig	Herdern	Fr
Steig	Bichelsee-Balterswil	Mü
Steinacherhof	Frauenfeld	Fr
Steinacker	Matzingen	Fr
Steinacker	Pfyn	Fr
Steinacker	Lommis	Mü
Steinbach	Pfyn	Fr
Steinbach	Wagenhausen	Fr
Steinbruch	Sirnach	Mü
Steinebrunn	Egnach	Ar
Steinegg	Hüttwilen	Fr
Steineloh (Gemeinde Roggwil)	Roggwil	Ar
Steinfeld	Matzingen	Fr
Steiniloh (Gemeinde Arbon)	Arbon	Ar
Steinwies	Thundorf	Fr
Stelze	Thundorf	Fr
Stelzenacker	Arbon	Ar
Stelzenhof	Weinfeldern	We
Stettfurt	Stettfurt	Fr
Stich	Bischofszell	We
Stickelholz	Egnach	Ar
Stiergarten	Eschenz	Fr
Stocken	Egnach	Ar
Stocken	Bettwiesen	Mü
Stocken	Bischofszell	We
Stockenhof	Neunforn	Fr
Stockershaus	Egnach	Ar
Stöcklihalde	Sirnach	Mü
Stockwies	Wäldi	Kr
Stogge	Güttingen	Kr
Stögge	Bürglen	We
Störehuus	Kradolf-Schönenberg	We
Storenberg	Wigoltingen	We
Störenberg	Mammern	Fr
Störshirten	Hauptwil-Gottshaus	We
Strandboden	Arbon	Ar
Strass	Gachnang	Fr
Strassacker	Müllheim	Fr
Straubenhaus	Romanshorn	Ar

Siedlung (Stadt, Dorf, Weiler, Hof)	Politische Gemeinde	Bz <sup>1</sup>
Straussberg	Weinfeldern	We
Strickhof	Fischingen	Mü
Strohwillen	Amlikon-Bissegg	We
Studenacker	Eschenz	Fr
Studenwies	Münsterlingen	Kr
Stuhlen	Sulgen	We
Stutheien	Hüttwilen	Fr
Stuude	Uesslingen-Buch	Fr
Styghalde	Basadingen-Schlatt.	Fr
Subomm	Münchwilen	Mü
Sulgen	Sulgen	We
Sulzwiese	Egnach	Ar
Sunehalde	Wängi	Mü
Sunetal	Fischingen	Mü
Sunneblick	Kradolf-Schönenberg	We
Sunnefeld	Lommis	Mü
Sunnehalde	Güttingen	Kr
Sunnehalde (Horben)	Uesslingen-Buch	Fr
Sunnematt	Herdern	Fr
Sunnenhof	Basadingen-Schlatt.	Fr
Sunnhalde (Busswil)	Sirnach	Mü
Sunnmatt	Eschenz	Fr
Suurugge	Wigoltingen	We
<b>T</b>		
Tägerbuch	Basadingen-Schlatt.	Fr
Tägermoos	Homburg	Fr
Tägerschen	Tobel-Tägerschen	Mü
Tägerwilen	Tägerwilen	Kr
Tal	Frauenfeld	Fr
Tal	Herdern	Fr
Tal	Steckborn	Fr
Talacker	Erlen	We
Tälewis	Hohentannen	We
Talhof	Sirnach	Mü
Täli	Stettfurt	Fr
Tänikon	Aadorf	Mü
Tanklager Altishausen	Kemmental	Kr
Tannegg	Fischingen	Mü
Tannen	Bischofszell	We
Tannenhof	Langrickenbach	Kr
Tannenhof	Wäldi	Kr
Tannenhof	Zihlschlacht-Sitterdorf	We

Siedlung (Stadt, Dorf, Weiler, Hof)	Politische Gemeinde	Bz <sup>1</sup>
Tannenweid	Sirnach	Mü
Tannerwies	Bussnang	We
Tannhalde	Matzingen	Fr
Tannhof	Münchwilen	Mü
Tannhof	Wigoltingen	We
Tannholz	Uesslingen-Buch	Fr
Täschliberg	Egnach	Ar
Täuber	Hüttwilen	Fr
Teuschen	Frauenfeld	Fr
Thal	Fischingen	Mü
Than	Eschlikon	Mü
Thor	Tobel-Tägerschen	Mü
Thundorf	Thundorf	Fr
Thunwiese	Uttwil	Ar
Thurberg	Weinfeldern	We
Thurfeld	Bischofszell	We
Thurhof	Hüttlingen	Fr
Thürlewang	Hauptwil-Gottshaus	We
Thürrain	Tobel-Tägerschen	Mü
Thurrrain	Bussnang	We
Tiefenau	Felben-Wellhausen	Fr
Tiefenmühle	Herdern	Fr
Tiergarten	Pfyn	Fr
Tierheim	Altnau	Kr
Tobel	Langrickenbach	Kr
Tobel	Fischingen	Mü
Tobel	Tobel-Tägerschen	Mü
Tobelacker	Braunau	Mü
Tobelbrunnen	Hüttwilen	Fr
Tobelhof, Oberer	Lommis	Mü
Tobelhof, Unterer	Lommis	Mü
Töbeli	Müllheim	Fr
Tobelmühle	Romanshorn	Ar
Tobelmühle	Hauptwil-Gottshaus	We
Tohueb	Hefenhofen	Ar
Tönler	Matzingen	Fr
Toos	Schönholzerswilen	We
Torkel	Hohentannen	We
Towag	Affeltrangen	We
Triboltingen	Ermatingen	Kr
Tristen	Fischingen	Mü
Tröchni	Eschenz	Fr

Siedlung (Stadt, Dorf, Weiler, Hof)	Politische Gemeinde	Bz <sup>1</sup>
Trompeterschlossli	Tägerwilen	Kr
Trön	Hauptwil-Gottshaus	We
Tröstliwisen	Roggwil	Ar
Trotte	Uesslingen-Buch	Fr
Trottenhof	Uesslingen-Buch	Fr
Trüttlikon	Uesslingen-Buch	Fr
Tschungel	Wagenhausen	Fr
Tüchelrösl	Müllheim	Fr
Tüfebach	Schlatt	Fr
Tümpfel	Amlikon-Bissegg	We
Tümpfel	Bischofszell	We
Türkei	Bischofszell	We
Tüüffgwändli	Ermatingen	Kr
<b>U</b>		
Uerenbohl	Sulgen	We
Uerschhausen	Hüttwilen	Fr
Uesslingen	Uesslingen-Buch	Fr
Ueterschen	Braunau	Mü
Uetwilen	Wigoltingen	We
Uhwillen	Homburg	Fr
Ulberg	Ermatingen	Kr
Uderau	Amriswil	Ar
Udertuttwil	Wängi	Mü
Unter Birnstiel	Hauptwil-Gottshaus	We
Unterau	Kradolf-Schönenberg	We
Unterbächli	Kemmental	Kr
Unterbuhreute (Gemeinde Salmsach)	Salmsach	Ar
Unterbuhwil	Kradolf-Schönenberg	We
Unterdorf	Horn	Ar
Unterdorf, Unterer	Eschenz	Fr
Unterfruthwilen	Salenstein	Kr
Unterghögg	Bischofszell	We
Untergreut	Langrickenbach	Kr
Untergriesen	Frauenfeld	Fr
Unterhanfarten	Fischingen	Mü
Unterhard (Gemeinde Berg)	Berg	We
Unterhard (Gemeinde Weinfeldern)	Weinfeldern	We
Unterherten	Frauenfeld	Fr

<sup>1</sup> Bezirke (Bz): Arbon (Ar), Frauenfeld (Fr), Kreuzlingen (Kr), Münchwilen (Mü), Weinfeldern (We)

## Alphabetisches Ortschaften- und Siedlungsverzeichnis

Siedlung (Stadt, Dorf, Weiler, Hof)	Politische Gemeinde	Bz <sup>1</sup>
Unterheuberg	Bischofszell	We
Unterhörstetten	Homburg	Fr
Unterisenegg	Affeltrangen	We
Unterkappel	Homburg	Fr
Unterlandsteg	Fischingen	Mü
Unterlangnau	Affeltrangen	We
Unterleuenhaus	Bischofszell	We
Unterleutenegg	Schönholzerswilen	We
Unterlöwenhaus	Erlen	We
Untermühle	Kradolf-Schönenberg	We
Unterneuwillen	Kemmental	Kr
Unteroppikon	Bussnang	We
Unterriedt	Erlen	We
Unterrüti	Thundorf	Fr
Untersalen	Homburg	Fr
Untersalenstein	Salenstein	Kr
Unterschlatt	Schlatt	Fr
Unterspeck	Fischingen	Mü
Unterstöcken	Kemmental	Kr
Untertellen	Hohentannen	We
Unterkwerk	Bichelsee-Balterswil	Mü
Unterwyden	Uesslingen-Buch	Fr
Usserdorf	Bettwiesen	Mü
Uttwil	Uttwil	Ar
<b>V</b>		
Villa Mendaris	Herdern	Fr
Vogelhård	Bettwiesen	Mü
Vogelherd	Rickenbach	Mü
Vogelherd	Hauptwil-Gottshaus	We
Vögelisegg	Bettwiesen	Mü
Vogelsang	Neunforn	Fr
Vogelsang	Güttingen	Kr
Vogelsang	Fischingen	Mü
Vogelsang	Amlikon-Bissegg	We
Vorderanderwil	Fischingen	Mü
Vorderdorf	Münsterlingen	Kr
Vorderhalingen	Matzingen	Fr
Vorderkappegg	Fischingen	Mü
Vordersattellegi	Bichelsee-Balterswil	Mü
Vorderthal	Fischingen	Mü
Vordertoos	Schönholzerswilen	We
Vorloch	Aadorf	Mü

Siedlung (Stadt, Dorf, Weiler, Hof)	Politische Gemeinde	Bz <sup>1</sup>
Vorrüti	Wuppenau	We
VSP-Areal (Spinnerei)	Pfyn	Fr
<b>W</b>		
Waad	Bettwiesen	Mü
Waad	Tobel-Tägerschen	Mü
Wachtersberg	Kemmental	Kr
Wachthütte	Amriswil	Ar
Wachthütte	Uesslingen-Buch	Fr
Wagenhausen	Wagenhausen	Fr
Wagerswil	Wigoltingen	We
Wahrenberg	Affeltrangen	We
Waidhof	Salmsach	Ar
Waidli	Hohentannen	We
Waidli	Weinfeldern	We
Walch	Steckborn	Fr
Wald	Märstetten	We
Wald (Au)	Fischingen	Mü
Wald (Schurten)	Fischingen	Mü
Waldau	Aadorf	Mü
Waldau	Bürglen	We
Waldbach	Bischofszell	We
Waldegg	Eschenz	Fr
Waldegg	Matzingen	Fr
Waldegg	Thundorf	Fr
Waldegg	Güttingen	Kr
Waldegg	Aadorf	Mü
Waldegg	Lommis	Mü
Waldegg	Sirnach	Mü
Waldegg	Wängi	Mü
Waldegg	Bischofszell	We
Waldegg (Blidegg)	Zihlschlacht-Sitterdorf	We
Waldegg (Zihlschlacht)	Zihlschlacht-Sitterdorf	We
Waldershaus	Egnach	Ar
Waldesruh	Basadingen-Schlatt.	Fr
Waldheim	Wagenhausen	Fr
Waldheim	Altnau	Kr
Waldheim	Eschlikon	Mü
Waldheim	Hauptwil-Gottshaus	We
Waldhof	Roggwil	Ar
Waldhof	Homburg	Fr
Waldhof	Stettfurt	Fr
Waldhof	Wagenhausen	Fr

Siedlung (Stadt, Dorf, Weiler, Hof)	Politische Gemeinde	Bz <sup>1</sup>
Waldhof	Langrickenbach	Kr
Waldhof	Münsterlingen	Kr
Waldhof	Raperswilen	Kr
Waldhof	Wäldi	Kr
Waldhof	Aadorf	Mü
Waldhof	Braunau	Mü
Waldhof	Fischingen	Mü
Waldhof	Tobel-Tägerschen	Mü
Waldhof	Wilen	Mü
Waldhof	Bussnang	We
Waldhof	Wigoltingen	We
Waldhof (Neukirch)	Kradolf-Schönenberg	We
Waldhof (Schönenberg)	Kradolf-Schönenberg	We
Waldi	Schönholzerswilen	We
Wäldi	Wäldi	Kr
Waldplatz	Bischofszell	We
Waldruh	Bischofszell	We
Waldwies	Wuppenau	We
Waldwis	Fischingen	Mü
Wallenwil	Eschlikon	Mü
Waltensberg	Fischingen	Mü
Wängi	Wängi	Mü
Wart	Bussnang	We
Wartenwil	Schönholzerswilen	We
Wärterhaus	Hüttlingen	Fr
Warth	Warth-Weiningen	Fr
Wasen	Eschenz	Fr
Wasen	Stettfurt	Fr
Wasserfuri	Stettfurt	Fr
Watt	Roggwil	Ar
Wattenmoos	Zihlschlacht-Sitterdorf	We
Weckingen	Warth-Weiningen	Fr
Weerstein	Weinfeldern	We
Weerswilen	Weinfeldern	We
Wegetmoos	Kesswil	Ar
Weiblingen	Schönholzerswilen	We
Weid	Sirnach	Mü
Weid	Wuppenau	We
Weidhof	Herdern	Fr
Weidhof	Münsterlingen	Kr
Weidhof	Sirnach	Mü
Weier	Steckborn	Fr

Siedlung (Stadt, Dorf, Weiler, Hof)	Politische Gemeinde	Bz <sup>1</sup>
Weier	Wängi	Mü
Weierhaus	Amlikon-Bissegg	We
Weierhof	Mammern	Fr
Weierhof	Langrickenbach	Kr
Weierhof	Wäldi	Kr
Weierhof	Münchwilen	Mü
Weierhof	Sirnach	Mü
Weierholz	Mammern	Fr
Weierhüsli	Matzingen	Fr
Weierhüsli	Wäldi	Kr
Weiern	Aadorf	Mü
Weierwies	Bussnang	We
Weierwis	Hauptwil-Gottshaus	We
Weierhof	Müllheim	Fr
Weiermoos	Kemmental	Kr
Weierstrasse	Tägerwilen	Kr
Weierwald	Hauptwil-Gottshaus	We
Weierzipfel	Stettfurt	Fr
Weinfeldern	Weinfeldern	We
Weingarten	Müllheim	Fr
Weingarten	Lommis	Mü
Weingarten	Bussnang	We
Weiningen	Warth-Weiningen	Fr
Weitenau	Kradolf-Schönenberg	We
Welfensberg	Wuppenau	We
Wellenberg (Schloss)	Felben-Wellhausen	Fr
Wellhausen	Felben-Wellhausen	Fr
Werd	Eschenz	Fr
Wertbühl	Bussnang	We
Westerfeld	Ermatingen	Kr
Wetzikon	Thundorf	Fr
Widacker	Aadorf	Mü
Wide	Matzingen	Fr
Wiedehorn	Egnach	Ar
Wieden	Schönholzerswilen	We
Wiedenhof	Bussnang	We
Wiedenhof	Wuppenau	We
Wiedenhof	Schönholzerswilen	We
Wiel	Raperswilen	Kr
Wies	Fischingen	Mü
Wiesengatter	Hohentannen	We
Wiesengrund	Herdern	Fr

<sup>1</sup> Bezirke (Bz): Arbon (Ar), Frauenfeld (Fr), Kreuzlingen (Kr), Münchwilen (Mü), Weinfeldern (We)

## Alphabetisches Ortschaften- und Siedlungsverzeichnis

Siedlung (Stadt, Dorf, Weiler, Hof)	Politische Gemeinde	Bz <sup>1</sup>	Siedlung (Stadt, Dorf, Weiler, Hof)	Politische Gemeinde	Bz <sup>1</sup>
Wiesengrund	Sirnach	Mü	Wolfikon	Amlikon-Bissegg	We
Wiesengrund	Wängi	Mü	Wolfkehlen	Steckborn	Fr
Wiesental	Egnach	Ar	Wolfsberg	Ermatingen	Kr
Wiesental	Herdern	Fr	Wolfsbüel	Wäldi	Kr
Wiesental	Wagenhausen	Fr	Wolfsgruben	Basadingen-Schlatt.	Fr
Wiesental	Kemmental	Kr	Wolperholz	Weinfelden	We
Wiesental	Aadorf	Mü	Wuppenau	Wuppenau	We
Wiesental	Eschlikon	Mü	Wyberg	Pfyn	Fr
Wiesental	Wängi	Mü	Wyden	Affeltrangen	We
Wiesental	Amlikon-Bissegg	We	<b>Y</b>		
Wiesental	Kradolf-Schönenberg	We	Yberg	Zihlschlacht-Sitterdorf	We
Wiesental	Schönholzerswilen	We	<b>Z</b>		
Wiessler	Bürglen	We	Zehntenhof	Uesslingen-Buch	Fr
Wiezikon	Sirnach	Mü	Zelg, Äussere	Horn	Ar
Wigarten	Altnau	Kr	Zelg, Mittlere	Horn	Ar
Wigoltingen	Wigoltingen	We	Zelghof	Horn	Ar
Wiigarte	Kradolf-Schönenberg	We	Zelgli	Frauenfeld	Fr
Wiigarte (Arbon)	Arbon	Ar	Zelglihof	Ermatingen	Kr
Wiigarte (Frasnacht)	Arbon	Ar	Zellholz	Egnach	Ar
Wildern	Affeltrangen	We	Zenzishüsli	Braunau	Mü
Wilen	Egnach	Ar	Zeikon	Affeltrangen	We
Wilen	Herdern	Fr	Ziegelei	Schlatt	Fr
Wilen	Lengwil	Kr	Ziegelhof	Tägerwilen	Kr
Wilen	Wilen	Mü	Ziegelhütte	Felben-Wellhausen	Fr
Wilen	Hauptwil-Gottshaus	We	Ziegelhütte	Matzingen	Fr
Wilen	Zihlschlacht-Sitterdorf	We	Ziegelhütte	Pfyn	Fr
Wilen (Gmd. Neunforn)	Neunforn	Fr	Ziegelhütte	Amlikon-Bissegg	We
Wilhof	Wängi	Mü	Ziegelhütte	Wigoltingen	We
Willisdorf	Diessenhofen	Fr	Zieglerwiese	Pfyn	Fr
Wind	Fischingen	Mü	Zielwies	Bichelsee-Balterswil	Mü
Winden	Egnach	Ar	Zihlschlacht	Zihlschlacht-Sitterdorf	We
Windhausen	Eschenz	Fr	Zimmerwies	Braunau	Mü
Winkel	Gachnang	Fr	Zinggen	Fischingen	Mü
Winkel	Bettwiesen	Mü	Zollershus	Güttingen	Kr
Winkeln	Bischofszell	We	Zollhaus	Pfyn	Fr
Winterlishof	Güttingen	Kr	Zollhaus	Amlikon-Bissegg	We
Winzelberg	Egnach	Ar	Zorn	Hauptwil-Gottshaus	We
Winzelwies	Arbon	Ar	Zu Allen Winden	Bussnang	We
Wittenwil	Aadorf	Mü	Zuben	Langrickenbach	Kr
Wittershausen	Aadorf	Mü	Zur Eule	Wängi	Mü
Wolfhag, Oberer	Hauptwil-Gottshaus	We	Zur Heimat	Lommis	Mü
Wolfhag, Unterer	Hauptwil-Gottshaus	We	Zwickyhof	Wigoltingen	We

<sup>1</sup> Bezirke (Bz): Arbon (Ar), Frauenfeld (F), Kreuzlingen (Kr), Münchwilen (Mü), Weinfelden (We)

## III Politische Gemeinden, Schul- und Kirchgemeinden



Im Teil III des Verzeichnisses sind die Politischen Gemeinden und die Schul- sowie Kirchgemeinden des Kantons Thurgau aufgelistet. Zusätzliche Informationen zur Wohnbevölkerung aus der Volks-

zählung 2010 (Registererhebung STATPOP) des Bundesamts für Statistik sowie zu Wohnungen aus der Gebäude- und Wohnungsstatistik 2010 vervollständigen die Übersichtslisten.

**Hinweis:** Über die Webseite [www.statistik.tg.ch](http://www.statistik.tg.ch) (→ Verzeichnisse) sind zusätzliche Merkmale zu den Politischen Gemeinden sowie Schul- und Kirchgemeinden mit aktuellem Datenstand verfügbar.

## Politische Gemeinden

Politische Gemeinden	Bevölkerung <sup>1</sup>	Wohnungen <sup>2</sup>
<b>Kanton Thurgau</b>	<b>248'444</b>	<b>115'844</b>
<b>Bezirk Arbon</b>	<b>51'893</b>	<b>24'823</b>
Amriswil	12'243	5'631
Arbon	13'633	7'008
Dozwil	640	252
Egnach	4'324	1'799
Hefenhofen	1'192	497
Horn	2'603	1'310
Kesswil	1'000	481
Roggwil	2'894	1'172
Romanshorn	9'777	5'010
Salmsach	1'312	608
Sommeri	517	232
Uttwil	1'758	823

Politische Gemeinden	Bevölkerung <sup>1</sup>	Wohnungen <sup>2</sup>
<b>Bezirk Frauenfeld</b>	<b>61'778</b>	<b>28'944</b>
Basadingen-Schlattingen	1'695	719
Berlingen	850	533
Diessenhofen	3'433	1'754
Eschenz	1'668	786
Felben-Wellhausen	2'478	1'080
Frauenfeld	23'298	11'418
Gachnang	3'435	1'432
Herdern	952	392
Homburg	1'481	606
Hüttlingen	821	353
Hüttwilen	1'501	649
Mammern	587	345
Matzingen	2'549	1'120
Müllheim	2'694	1'158
Neunforn	970	436
Pfyn	1'940	831
Schlatt	1'607	696
Steckborn	3'482	1'863
Stettfurt	1'122	457
Thundorf	1'299	543
Uesslingen-Buch	1'059	458
Wagenhausen	1'626	793
Warth-Weiningen	1'231	522

Politische Gemeinden	Bevölkerung <sup>1</sup>	Wohnungen <sup>2</sup>
<b>Bezirk Kreuzlingen</b>	<b>42'559</b>	<b>20'999</b>
Altnau	1'987	910
Bottighofen	2'109	1'013
Ermatingen	2'879	1'501
Gottlieben	300	167
Güttingen	1'453	689
Kemmental	2'285	938
Kreuzlingen	19'544	10'132
Langrickenbach	1'129	473
Lengwil	1'367	593
Münsterlingen	2'872	1'496
Raperswilen	397	184
Salenstein	1'281	692
Tägerwilen	3'965	1'775
Wäldi	991	436

Politische Gemeinden	Bevölkerung <sup>1</sup>	Wohnungen <sup>2</sup>
<b>Bezirk Münchwilen</b>	<b>42'024</b>	<b>18'484</b>
Aadorf	8'084	3'641
Bettwiesen	1'053	488
Bichelsee-Balterswil	2'631	1'139
Braunau	685	284
Eschlikon	3'858	1'703
Fischingen	2'597	1'154
Lommis	1'100	467
Münchwilen	4'798	2'073
Rickenbach	2'491	1'207
Sirnach	7'088	3'176
Tobel-Tägerschen	1'380	611
Wängi	4'174	1'715
Wilen	2'085	826

Politische Gemeinden	Bevölkerung <sup>1</sup>	Wohnungen <sup>2</sup>
<b>Bezirk Weinfelden</b>	<b>50'190</b>	<b>22'594</b>
Affeltrangen	2'333	989
Amlikon-Bissegg	1'262	545
Berg	3'098	1'322
Birwinken	1'306	534
Bischofszell	5'511	2'638
Bürglen	3'288	1'595
Bussnang	2'119	898
Erlen	3'184	1'353

Politische Gemeinden	Bevölkerung <sup>1</sup>	Wohnungen <sup>2</sup>
Hauptwil-Gottshaus	1'833	783
Hohentannen	608	256
Kradolf-Schönenberg	3'312	1'463
Märstetten	2'497	1'093
Schönholzerswilen	765	296
Sulgen	3'413	1'488
Weinfelden	10'383	5'116
Wigoltingen	2'159	935
Wuppenau	1'037	402
Zihlschlacht-Sitterdorf	2'082	888

<sup>1</sup> ständige Wohnbevölkerung per 31.12.2010, gemäss BFS, registerbasierte Volkszählung (STATPOP)

<sup>2</sup> per 31.12.2010, gemäss BFS, Gebäude- und Wohnungsstatistik

# Schulgemeinden

## Primarschulgemeinden

Primarschulgemeinden	Bevölkerung <sup>1</sup>	4 – 12 Jährige <sup>1,2</sup>	12 – 15 Jährige <sup>1,3</sup>
Altnau	1'987	176	87
Amlikon-Holzhäusern	1'159	94	45
Arbon	11'828	832	376
Berlingen <sup>4</sup>	850	42	16
Bettwiesen	1'053	75	43
Bottighofen	2'109	159	50
Braunau	643	69	33
Bussnang-Rothenhausen	1'033	88	43
Dozwil	640	56	28
Ermatingen	2'879	217	98
Eschenz	1'668	129	49
Felben-Wellhausen	2'478	233	86
Frasnacht	1'145	101	44
Frauenfeld	23'345	1'723	723
Freidorf-Watt	1'255	167	55
Gachnang	3'435	354	144
Götighofen	579	48	15
Gündelhart-Hörhausen	510	50	24
Güttingen	1'453	125	49
Herdern-Dettighofen	1'326	116	57
Homburg-Hörstetten	981	82	41
Hüttlingen	826	83	30
Hüttwilen	896	82	32
Kesswil	1'000	95	29
Kreuzlingen	19'596	1'360	536
Langrickenbach	1'129	103	55
Lauchetal	1'694	135	60
Lömmis	1'100	113	52
Mammern <sup>4</sup>	587	49	18
Märstetten	1'870	167	79
Matzingen	2'505	217	109
Müllheim	2'694	246	116
Münsterlingen	2'872	245	93
Neunforn	1'027	64	35
Nussbaumen	542	48	19
Oberhofen-Lengwil	1'015	92	41
Ottoberg	627	76	36
Pfyn	1'562	149	50

Primarschulgemeinden	Bevölkerung <sup>1</sup>	4 – 12 Jährige <sup>1,2</sup>	12 – 15 Jährige <sup>1,3</sup>
Regio Märwil	1'563	159	61
Rickenbach	2'491	182	83
Roggwil	1'449	125	50
Romanshorn	9'777	722	319
Salenstein <sup>4</sup>	1'281	78	28
Salmsach <sup>4</sup>	1'300	98	46
Schönenberg-Kradolf	2'513	180	91
Stachen	826	88	22
Steckborn	3'482	260	122
Stettfurt	1'099	133	43
Sulgen	3'256	274	123
Thundorf	1'206	104	48
Tobel-Tägerschen <sup>4</sup>	1'380	131	62
Uesslingen-Buch	1'059	84	43
Uttwil	1'758	170	63
Wagenhausen-Kaltenbach	1'626	123	57
Warth-Weiningen	1'231	87	38
Weinfeldern	10'383	726	314
Wilen bei Wil	2'085	240	99

- ständige Wohnbevölkerung per 31.12.2010, gemäss BFS, registerbasierte Volkszählung (STATPOP)
- Geburtsdatum zwischen 1.8.1998 und 31.7.2006 (Stichtag 31.7. gemäss Volksschulgesetz)
- Geburtsdatum zwischen 1.8.1995 und 31.7.1998 (Stichtag 31.7. gemäss Volksschulgesetz)
- Primarschule in die Politische Gemeinde integriert

## Sekundarschulgemeinden

Sekundarschulgemeinden	Bevölkerung <sup>1</sup>	4 – 12 Jährige <sup>1,2</sup>	12 – 15 Jährige <sup>1,3</sup>
Affeltrangen	7'433	682	311
Altnau	7'441	649	284
Arbon	16'503	1'313	547
Dozwil-Kesswil-Uttwil	3'398	321	120
Ermatingen	4'160	295	126
Eschenz	3'294	252	106
Frauenfeld	30'084	2'393	983
Halingen	4'810	454	200
Hüttwilen	5'111	417	190
Kreuzlingen	22'720	1'611	627
Müllheim	5'237	477	207
Ossingen (ZH) <sup>4</sup>	926	63	33
Rickenbach-Wilen	4'576	422	182
Romanshorn-Salmsach	11'077	820	365
Stammheim (ZH) <sup>4</sup>	44	≤3	≤3
Steckborn	5'429	401	180
Sulgen-Schönenberg-Kradolf	6'348	502	229
Weinfeldern	15'072	1'151	517

- ständige Wohnbevölkerung per 31.12.2010, gemäss BFS, registerbasierte Volkszählung (STATPOP)
- Geburtsdatum zwischen 1.8.1998 und 31.7.2006 (Stichtag 31.7. gemäss Volksschulgesetz)
- Geburtsdatum zwischen 1.8.1995 und 31.7.1998 (Stichtag 31.7. gemäss Volksschulgesetz)
- nur ständige Wohnbevölkerung des Kantons Thurgau (betrifft Sekundarschülerinnen und -schüler aus Teilen der Politischen Gemeinde Neunforn)

## Volksschulgemeinden

Volksschulgemeinden	Bevölkerung <sup>1</sup>	4 – 12 Jährige <sup>1,2</sup>	12 – 15 Jährige <sup>1,3</sup>
Aadorf	8'084	680	289
Amriswil	13'967	1'177	490
Berg-Birwinken	3'723	383	163
Bichelsee-Balterswil	2'624	246	93
Bischofszell	9'750	849	387
Bürglen	3'350	224	130
Egnach	4'345	407	169
Erlen	3'597	322	135
Eschlikon	3'858	356	139
Fischingen	2'604	244	107
Horn	2'603	192	86
Kemmental	2'710	228	128
Münchwilen	4'798	461	187
Nollen	2'959	303	137
Region Diessenhofen	6'735	556	251
Sirnach	7'088	610	281
Tägerwilen	4'650	392	167
Wängi	4'174	384	181
Wigoltingen	3'162	257	115

- ständige Wohnbevölkerung per 31.12.2010, gemäss BFS, registerbasierte Volkszählung (STATPOP)
- Geburtsdatum zwischen 1.8.1998 und 31.7.2006 (Stichtag 31.7. gemäss Volksschulgesetz)
- Geburtsdatum zwischen 1.8.1995 und 31.7.1998 (Stichtag 31.7. gemäss Volksschulgesetz)



# Kirchgemeinden

## Evangelische Kirchgemeinden

Evangelische Kirchgemeinden	Bevölkerung <sup>1</sup>	Evang.-ref. Bevölkerung <sup>1</sup>
<b>Kanton Thurgau</b>	<b>248'444</b>	<b>96'536</b>
Aadorf-Aawangen	8'084	3'135
Affeltrangen	3'746	1'285
Alterswilen-Hugelshofen	2'386	1'316
Altnau	3'802	1'697
Amriswil-Sommeri <sup>2</sup>	14'167	4'892
Andwil	504	288
Arbon	1'633	3'943
Basadingen-Schlattingen-Willisdorf	1'821	907
Berg	2'997	1'548
Berlingen	850	413
Bichelsee <sup>2</sup>	2'624	874
Bischofszell-Hauptwil <sup>2</sup>	7'196	2'343
Braunau	646	296
Burg <sup>2</sup>	2'685	1'237
Bürglen	2'913	1'089
Bussnang	2'309	1'209
Diessenhofen	3'307	1'264
Dussnang <sup>2</sup>	2'551	806
Egnach <sup>2</sup>	4'321	2'017
Erlen	2'726	1'064
Ermatingen	4'160	1'931
Felben	2'478	1'118
Frauenfeld	22'666	8'778
Gachnang	4'067	2'127
Güttingen	1'523	665
Horn	2'603	797
Hüttlingen	805	457
Hüttwilen	1'438	709
Kesswil-Dozwil	1'640	656
Kreuzlingen	19'544	5'271
Langrickenbach-	1'297	714
Birwinken	1'367	666
Lengwil	1'367	666
Leutmerken	568	263
Lipperswil	606	367
Lommis	1'100	437
Lustdorf	478	336

Evangelische Kirchgemeinden	Bevölkerung <sup>1</sup>	Evang.-ref. Bevölkerung <sup>1</sup>
Mammern	738	316
Märstetten	2'525	1'263
Märwil	1'066	516
Matzingen	2'549	1'028
Müllheim	2'778	1'218
Münchwilen-Eschlikon	8'656	3'143
Neukirch an der Thur <sup>2</sup>	1'032	583
Neunforn <sup>2</sup>	970	623
Nussbaumen	599	359
Pfyn	2'606	1'157
Roggwil <sup>2</sup>	2'894	1'304
Romanshorn-Salmsach	11'335	3'579
Scherzingen-Bottighofen	3'730	1'504
Schlatt	1'607	981
Schönholzerswilen	2'154	827
Sirnach	7'088	1'852
Sitterdorf-Zihlschlacht <sup>2</sup>	2'322	1'117
Sitzberg (ZH) <sup>2</sup>	31	17
Steckborn	4'042	1'574
Sternenberg (ZH) <sup>2</sup>	22	7
Stettfurt	1'122	598
Sulgen	6'584	2'610
Tägerwilen-Gottlieben	4'265	1'780
Thundorf-Kirchberg	982	592
Uesslingen	1'059	615
Uttwil	1'757	789
Wagenhausen	609	295
Wäldi	385	203
Wängi	4'174	1'650
Warth-Weiningen	1'231	611
Weinfelden	10'383	4'320
Wigoltingen-Raperswilen	2'964	1'555
Wil (SG) <sup>2</sup>	4'577	1'035

<sup>1</sup> ständige Wohnbevölkerung per 31.12.2010, gemäss BFS, registerbasierte Volkszählung (STATPOP)

<sup>2</sup> nur ständige Wohnbevölkerung des Kantons Thurgau

## Katholische Kirchgemeinden

Katholische Kirchgemeinden	Bevölkerung <sup>1</sup>	Röm.-kath. Bevölkerung <sup>1</sup>
<b>Kanton Thurgau</b>	<b>248'444</b>	<b>83'499</b>
Aadorf	5'458	1'795
Altnau	4'547	1'265
Amriswil	11'268	3'684
Arbon	15'272	5'430
Au	217	134
Basadingen	1'851	497
Berg	4'480	1'198
Berg (SG) <sup>2</sup>	1'255	526
Bettwiesen	1'164	558
Bichelsee	2'624	1'164
Bischofszell	6'663	2'608
Bussnang	2'378	553
Diessenhofen	3'297	1'031
Dussnang <sup>2</sup>	1'964	935
Ermatingen	4'545	1'312
Eschenz	3'281	829
Fischingen <sup>2</sup>	423	271
Frauenfeld Plus	35'490	11'518
Gündelhart	511	184
Güttingen	2'523	744
Hagenwil <sup>2</sup>	460	244
Heiligkreuz	464	173
Homburg	913	291
Horn	2'603	1'200
Klingenzell	277	113
Kreuzlingen-Emmishofen	26'410	8'477
Leutmerken	787	217
Lommis	1'213	464
Mammern	381	117
Müllheim	6'044	1'494
Münsterlingen	4'129	1'287
Paradies	1'587	283
Pfyn	2'606	774
Rickenbach <sup>2</sup>	2'491	1'108
Romanshorn	13'104	4'230
Schönholzerswilen	1'229	333
Sirnach	15'657	6'537
Sitterdorf	2'328	751

Katholische Kirchgemeinden	Bevölkerung <sup>1</sup>	Röm.-kath. Bevölkerung <sup>1</sup>
Sommeri	3'024	900
St. Pelagiberg	578	319
Steckborn	4'475	1'458
Steinebrunn	4'364	1'412
Sulgen	12'184	3'447
Tänikon	2'626	1'143
Tobel	4'375	1'681
Wängi	7'845	2'822
Weinfelden	12'891	3'852
Welfensberg	302	161
Wertbühl	1'125	418
Wil (SG) <sup>2</sup>	2'086	1'146
Wuppenau	675	411

<sup>1</sup> ständige Wohnbevölkerung per 31.12.2010, gemäss BFS, registerbasierte Volkszählung (STATPOP)

<sup>2</sup> nur ständige Wohnbevölkerung des Kantons Thurgau

