



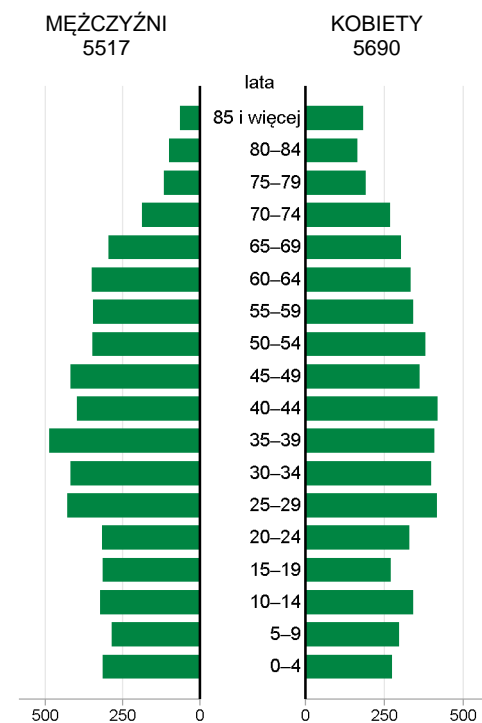
# GMINA WIEJSKA KORCZYNA POWIAT KROŚNIEŃSKI

2019	Liczba	miejsowości	7
		sołectw	7
	Powierzchnia w km <sup>2</sup>		93

Wybrane dane statystyczne	2017	2018	2019	Powiat 2019
Ludność	11179	11212	11207	112283
Ludność na 1 km <sup>2</sup>	120	120	120	113
Kobiety na 100 mężczyzn	104	104	103	103
Ludność w wieku nieprodukcyjnym na 100 osób w wieku produkcyjnym	62,6	63,0	64,2	64,0
Dochody ogółem budżetu gminy na 1 mieszkańca w zł	4014	4269	4751	4981
Wydatki ogółem budżetu gminy na 1 mieszkańca w zł	4120	4246	4688	5129
Turystyczne obiekty noclegowe <sup>a</sup>	4	4	4	60
Mieszkania oddane do użytkowania na 10 tys. ludności	55	17	35	26
Pracujący <sup>b</sup> na 1000 ludności	74	75	72	117
Udział bezrobotnych zarejestrowanych w liczbie ludności w wieku produkcyjnym (w %)	3,5	2,7	2,6	2,7
Ludność – w % ogółu ludności – korzystająca z instalacji:				
wodociągowej	44,5	44,7	44,9	51,5
kanalizacyjnej	54,7	54,9	55,0	71,8
gazowej	83,6	83,6	83,3	87,3
Podmioty gospodarki narodowej w rejestrze REGON na 10 tys. ludności w wieku produkcyjnym	1220	1254	1293	1213

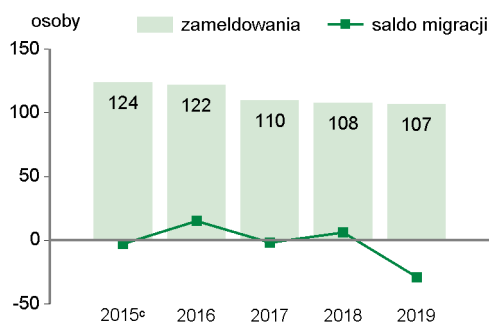
## LUDNOŚĆ

Ludność według płci i grup wieku w 2019 r.



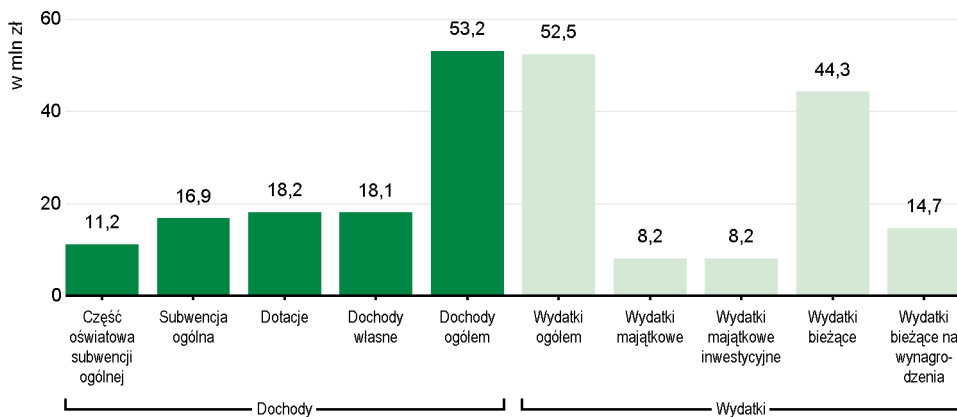
Wybrane dane demograficzne w 2019 r.	Powiat	Gmina	Powiat=100
Ludność	112283	11207	10,0
w tym kobiety	57011	5690	10,0
Urodzenia żywe	1110	105	9,5
Zgony	1115	101	9,1
Przyrost naturalny	-5	4	.
Saldo migracji ogółem	-228	-29	.
Ludność w wieku:			
przedprodukcyjnym	21277	2170	10,2
produkcyjnym	68452	6827	10,0
poprodukcyjnym	22554	2210	9,8

## Migracje ludności na pobyt stały



<sup>a</sup> Dane dotyczą obiektów posiadających 10 i więcej miejsc noclegowych. Stan w dniu 31 lipca. <sup>b</sup> Bez podmiotów gospodarczych o liczbie pracujących do 9 osób oraz gospodarstw indywidualnych w rolnictwie. <sup>c</sup> W przypadku migracji zagranicznych dane dotyczą 2014 r.

## Dochody i wydatki budżetu gminy według rodzajów w 2019 r.



## Środki w dochodach budżetu gminy na finansowanie i współfinansowanie programów i projektów unijnych w 2019 r.

**0,3  
mln zł**

W 2019 r. wydatki w dziale "Oświata i wychowanie" wyniosły 17335 tys. zł

Struktura dochodów budżetu gminy według działów	2017	2018	2019
<b>O G Ó Ł E M</b>	<b>100,0</b>	<b>100,0</b>	<b>100,0</b>
Rolnictwo i łowiectwo	0,3	0,3	0,4
Transport i łączność	4,0	3,6	6,4
Gospodarka mieszkaniowa	0,7	0,9	1,5
Administracja publiczna	0,3	0,2	0,2
Bezpieczeństwo publiczne i ochrona przeciwpożarowa	-	0,0	-
Różne rozliczenia	33,3	32,6	31,9
Oświata i wychowanie	1,7	2,5	1,2
Pomoc społeczna	3,1	3,0	2,7
Pozostałe zadania w zakresie polityki społecznej	-	-	-
Edukacyjna opieka wychowawcza	0,3	0,3	0,2
Rodzina	28,5	27,4	28,1
Gospodarka komunalna i ochrona środowiska	1,8	2,2	2,7
Kultura i ochrona dziedzictwa narodowego	-	1,5	0,0
Kultura fizyczna	1,4	0,2	0,2
Dochody od osób prawnych, od osób fizycznych i od innych jednostek nieposiadających osobowości prawnej	24,3	24,9	24,1
Pozostałe	0,3	0,4	0,4

Struktura wydatków budżetu gminy według działów	2017	2018	2019
<b>O G Ó Ł E M</b>	<b>100,0</b>	<b>100,0</b>	<b>100,0</b>
Rolnictwo i łowiectwo	0,3	0,3	0,4
Transport i łączność	11,4	11,7	6,8
Gospodarka mieszkaniowa	0,7	1,6	3,6
Administracja publiczna	8,7	8,8	8,7
Bezpieczeństwo publiczne i ochrona przeciwpożarowa	0,5	0,5	1,3
Różne rozliczenia	-	-	-
Oświata i wychowanie	30,7	30,8	33,0
Pomoc społeczna	5,3	5,5	5,1
Pozostałe zadania w zakresie polityki społecznej	-	-	-
Edukacyjna opieka wychowawcza	1,0	0,8	0,8
Rodzina	27,9	27,7	28,6
Gospodarka komunalna i ochrona środowiska	3,9	4,9	5,7
Kultura i ochrona dziedzictwa narodowego	4,2	3,0	2,4
Kultura fizyczna	3,8	2,3	0,8
Działalność usługowa	0,1	0,2	0,1
Ochrona zdrowia	0,3	0,3	0,3
Pozostałe	1,2	1,6	2,4

## REGON

Podmioty gospodarki narodowej w rejestrze REGON w 2019 r.	Powiat	Gmina
<b>O G Ó Ł E M</b>	<b>8304</b>	<b>883</b>
w tym w sektorze: rolniczym	171	16
przemysłowym	1111	145
budowlanym	1341	130
na 10 tys. ludności	740	788
Osoby fizyczne prowadzące działalność gospodarczą na 10 tys. ludności	597	669

## MIESZKANIA

Mieszkania oddane do użytkowania	2018	2019
<b>O G Ó Ł E M</b>	<b>19</b>	<b>39</b>
w tym: indywidualne <sup>a</sup>	19	39
przeznaczone na sprzedaż lub wynajem <sup>b</sup>	-	-

<sup>a</sup> Przeznaczone na użytek własny inwestora. <sup>b</sup> Łącznie z budownictwem indywidualnym przeznaczonym na sprzedaż lub wynajem.

Zasoby mieszkaniowe	2018	2019
Mieszkania <sup>a</sup>	3315	3354
Przeciętna powierzchnia użytkowa <sup>a</sup> 1 mieszkania w m <sup>2</sup>	87	88
Liczba wypłaconych dodatków mieszkaniowych	12	4
Zaległości w opłatach za mieszkanie w zasobach gminnych w tys. zł	5,1 <sup>b</sup>	.
Liczba lokali socjalnych <sup>c</sup>	7	7

<sup>a</sup> Na podstawie bilansów zasobów mieszkaniowych. <sup>b</sup> Dane za okres od początku powstania zaległości do końca okresu sprawozdawczego. <sup>c</sup> W 2018 r. - stan w dniu 31 grudnia; w 2019 r. - stan w dniu 20 kwietnia.

Długość ścieżek rowerowych w 2019 r.: - km

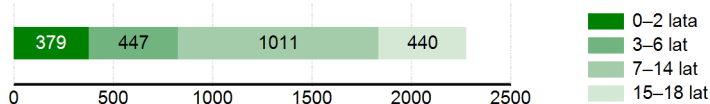
Udział powierzchni objętej obowiązującymi miejscowymi planami zagospodarowania przestrzennego w powierzchni ogółem w 2019 r. wyniósł **25,2%**

## WYCHOWANIE I EDUKACJA

Żłobki	2017	2018	2019
Żłobki i kluby dziecięce	-	-	-
Dzieci przebywające w żłobkach i klubach dziecięcych (w ciągu roku)	-	-	-

Edukacja	2017/18	2018/19	2019/20
Placówki wychowania przedszkolnego	9	9	8
w tym przedszkola	3	3	3
Miejsca w przedszkolach	263	249	280
Dzieci w placówkach wychowania przedszkolnego	378	371	374
w tym w przedszkolach	258	258	271
Szkoły podstawowe	7	7	6
Uczniowie szkół podstawowych	769	890	893
Gimnazja	-	-	-
Uczniowie szkół gimnazjalnych	198	99	-
Liczba uczniów przypadająca na 1 oddział w szkołach:			
podstawowych	14	14	15
gimnazjalnych	17	17	-

### Ludność według wybranych grup wieku w 2019 r.

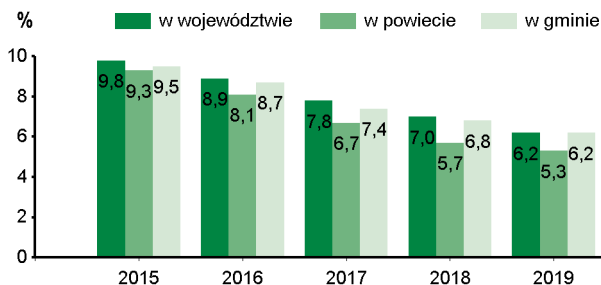


## OCHRONA ZDROWIA I POMOC SPOŁECZNA

2019	Powiat	Gmina
Przychodnie	62	6
Liczba osób przypadających na 1 przychodnię	1811	1868
Porady podstawowej opieki zdrowotnej udzielone na 1 mieszkańca	4,6	5,2

W 2019 r. wydatki w działach "Pomoc społeczna" i "Pozostałe zadania w zakresie polityki społecznej" wyniosły **2675,8** tys. zł

### Udział osób korzystających ze środowiskowej pomocy społecznej w ludności ogółem



Świadczenie wychowawcze RODZINA 500+ w 2019 r.	Powiat	Gmina
Przeciętna miesięczna liczba : rodzin pobierających świadczenie <sup>a</sup> dzieci, na które rodziny pobierają świadczenie:	7405	806
od 1 stycznia do 30 czerwca	12053	1289
od 1 lipca do 31 grudnia	17834	1913
Wyплаты świadczeń w tys. zł	94653,4	10053,7

<sup>a</sup> Dane dotyczą okresu od 1 stycznia do 30 czerwca.

W 2019 r. wydatki na przeciwdziałanie alkoholizmowi wyniosły **165** tys. zł

## KULTURA, SPORT

Biblioteki w 2019 r.	Powiat	Gmina
Biblioteki i filie	38	2
Czytelnice w bibliotekach publicznych	13883	1548
Wypożyczenia księgozbioru na 1 czytelnika w wol.	17	15

Instytucje kultury <sup>a</sup> w 2019 r.	Powiat	Gmina
Placówki	9	1
Imprezy	600	35
Uczestnicy imprez	118962	6450
Grupy artystyczne	78	4
Członkowie grup artystycznych	1297	113
Koła/kluby/sekcje	85	7
Członkowie kół/klubów/sekcji	1474	105

<sup>a</sup> Centra, domy i ośrodki kultury, kluby i świetlice.

Kluby sportowe w 2018 r.	Powiat	Gmina
Kluby	87	7
Członkowie	3511	294
Ćwiczący	3797	308
Trenerzy	94	8
Instruktorzy sportowi	58	2

## RYNEK PRACY

2019	Powiat	Gmina
Pracujący <sup>a</sup>	13128	810
Bezrobotni zarejestrowani	1841	179
w tym kobiety w %	55,5	57,5
Udział bezrobotnych zarejestrowanych w liczbie ludności w wieku produkcyjnym w %	2,7	2,6
Udział zarejestrowanych bezrobotnych kobiet w liczbie kobiet w wieku produkcyjnym w %	3,2	3,2

<sup>a</sup> Bez podmiotów gospodarczych o liczbie pracujących do 9 osób oraz gospodarstw indywidualnych w rolnictwie.

## ŚRODOWISKO

Leśnictwo w 2019 r.	
Powierzchnia lasów ogółem w ha	3297
w tym lasy publiczne	2872
w tym własność gminy	7
Lesistość w %	35,4

Gospodarka ściekowa i odpady w 2019 r.	
Oczyszczalnie ścieków	-
Ludność korzystająca z oczyszczalni ścieków	6127
Gromadzenie i wywóz nieczystości ciekłych:	
nieczystości ciekłe bytowe odebrane w m <sup>3</sup> (w ciągu roku)	570,5
zbiorniki bezodpływowe	1018
oczyszczalnie przydomowe	31
Odpady komunalne zebrane w t (w ciągu roku)	1936
w tym z gospodarstw domowych	1705

Emisja zanieczyszczeń powietrza z zakładów szczególnie uciążliwych w 2019 r.	
Pyłowych w t	-
Gazowych w t	-

# GMINA WIEJSKA KORCZYNA NA TLE GMIN POWIATU I WOJEWÓDZTWA W 2019 R.

Lokata gminy w powiecie

1 10

Lokata gminy w województwie

WYSZCZEGÓLNIENIE	Ludność na 1 km <sup>2</sup>		Kobiety na 100 mężczyzn <sup>a</sup>		Saldo migracji na 1000 ludności		Dochody własne budżetu gminy <sup>b</sup>				Wydatki budżetu gminy <sup>b</sup>		Dzieci w przedszkolach na 100 miejsc <sup>a</sup>		Przeciętna powierzchnia użytkowa 1 mieszkania w zasobach mieszkaniowych		Odsetek ludności korzystającej z instalacji			Podmioty gospodarki narodowej w rejestrze REGON na 10 tys. ludności				
							na 1 mieszkańca										wodociągowej	kanalizacyjnej	gazowej					
<b>KORCZYNA (GM.WIEJSKA)</b>	<b>6</b>	<b>65</b>	<b>3</b>	<b>104</b>	<b>6</b>	<b>82</b>	<b>3</b>	<b>52</b>	<b>10</b>	<b>143</b>	<b>8</b>	<b>109</b>	<b>6</b>	<b>98</b>	<b>8</b>	<b>104</b>	<b>7</b>	<b>128</b>	<b>8</b>	<b>103</b>	<b>7</b>	<b>31</b>	<b>4</b>	<b>42</b>
CHORKÓWKA (GM.WIEJSKA)	5	32	3	104	2	28	6	73	3	46	3	31	4	68	7	69	3	110	5	66	6	16	9	86
DUKLA (GM.MIEJSKO-WIEJSKA)	9	120	3	104	9	127	8	77	7	100	7	82	7	109	9	137	4	112	9	118	9	61	10	97
IWONICZ-ZDRÓJ (GM.MIEJSKO-WIEJSKA)	4	23	2	33	8	112	9	96	6	99	6	72	2	50	6	62	5	115	2	4	4	12	2	37
JAŚLISKA (GM.WIEJSKA)	10	155	6	124	10	141	10	97	5	64	2	25	-	-	10	140	2	108	10	155	10	153	7	77
JEDLICZE (GM.MIEJSKO-WIEJSKA)	3	19	6	124	4	69	1	28	8	102	9	149	8	110	4	35	9	140	6	72	1	4	8	82
KROŚCIENKO WYŻNE (GM.WIEJSKA)	1	16	1	9	7	97	7	75	9	123	10	151	9	118	1	19	1	96	1	2	3	11	1	19
MIEJSCE PIASTOWE (GM.WIEJSKA)	2	18	10	143	5	77	5	71	1	24	5	52	1	7	3	32	6	123	3	8	2	10	5	44
RYMANÓW (GM.MIEJSKO-WIEJSKA)	8	87	9	135	3	47	4	55	2	26	1	24	3	52	2	30	8	133	4	42	4	12	3	39
WOJASZÓWKA (GM.WIEJSKA)	7	72	6	124	1	24	2	43	4	55	4	51	5	77	5	51	10	143	7	92	8	36	6	48



WIĘCEJ DANYCH: [Bank Danych Lokalnych bdl.stat.gov.pl](http://BankDanychLokalnych.bdl.stat.gov.pl)

a Najmniejsza wartość została oznaczona jako lokata 1, natomiast największa – jako ostatnia lokata spośród zestawionych jednostek.  
b Bez gmin mających również status miasta na prawach powiatu.