

# TERRASSE DE LA TEPPE DE MARAILLY

> Lacrost, environ 3 km au sud-est de Tournus

■ **Qualification du site :**

- site rural  
- caractéristiques intrinsèques :  
promontoire, panorama

■ **Intérêt patrimonial :**

site d'intérêt paysager régional

■ **Département :**

Saône-et-Loire

■ **Commune :**

Lacrost

■ **Date de protection :**

16 février 1942

■ **Superficie :** 1,8 ha

■ **Statut de propriété :**

propriété communale

■ **Existence**

*d'un programme*

*de gestion* : non

■ **Autre protection** : non

■ **Znieff** : non

■ **Natura 2000** : non

## CARACTÉRISTIQUES DU SITE

Le site est constitué d'une vaste pelouse naturelle qui offre une vue intéressante sur la vallée de la Saône qu'il domine et la ville de Tournus.

## SON ENVIRONNEMENT

Le site est situé derrière l'église du village de Lacrost, à proximité d'un terrain de sport et au-dessus d'anciennes carrières.

## SON ÉVOLUTION




**Utilisation et fréquentation du site :** le site est peu fréquenté.

**État du site :** le site semble entretenu.

## RECOMMANDATIONS

Maintenir l'état des lieux et mettre en valeur le panorama.



-  site classé, ponctuel ou étendu, concerné
-  site classé, ponctuel ou étendu, périphérique
-  site inscrit, ponctuel ou étendu, périphérique

échelle : 1 : 25000 / 1cm = 250m  
© Fond cartographique I.G.N.

