
**VILNIAUS APSKRITIES
KAIMO GYVENAMOSIOS
VIETOVĖS
IR JŲ GYVENTOJAI**

UDK 314 (474.5)
Vi - 169

Leidinių parengė Statistikos departamento Gyventojų surašymų skyrius. Lenteles padėjo rengti
VŠĮ „Statistikos centras“ Projektavimo ir programavimo skyrius.

© Statistikos departamentas prie Lietuvos Respublikos Vyriausybės, 2003

Naudojant Statistikos departamento duomenis, būtina nurodyti duomenų šaltinį

ISBN 9955-588-04-7

Šiame leidinyje skelbiami 2001 metų gyventojų surašymo duomenys apie gyventojų skaičių Vilniaus apskrities savivaldybėse, seniūnijose ir kaimo gyvenamosiose vietovėse (kaimuose, miesteliuose ir viensėdžiuose), jų pasiskirstymą pagal lytį ir pagrindines amžiaus grupes. Pateikiami pagrindiniai ir ankstesnių surašymų duomenys, todėl aiškiau matyti įvykę pokyčiai. Tokie leidiniai pasirodė atskirai apie kiekvieną apskritį.

Surašymo darbuotojai kartu su seniūnijų darbuotojais užfiksavo kaimo gyvenamųjų vietovių institucinius požymius, t.y. nustatė, kuriose vietovėse yra parduotuvė, paštas, bažnyčia, kavinė, gydymo, verslo, paslaugų, švietimo, kultūros įstaiga ir pan. Iš šių požymių matyti, kokia yra kaimo gyvenviečių sandara, jie leidžia nagrinėti kaimo socialines ir ekonomines tendencijas.

Tikimės, kad leidinyje pateikti surašymo duomenys bus reikalingi ir plačiai naudojami savivaldybių, seniūnijų, mokslo institucijų, verslo, finansinių organizacijų ir kitų, suinteresuotų kaimo plėtra, taip pat Vilniaus apskrities administracijai ir savivaldos institucijoms, regiono ir kaimiškųjų vietovių plėtros programoms rengti.

Statistikos departamentas bus dėkingas leidinio naudotojams už atsiliepimus, pastabas ir pasiūlymus.

TURINYS

	Psl.
PAAIŠKINIMAI	7
SĄVOKOS	8
LIETUVOS RESPUBLIKOS TERITORIJOS ADMINISTRACINIS SUSKIRSTYMAS PO 1989 METŲ GYVENTOJŲ SURAŠYMO	9
APSKRITYS IR SAVIVALDYBĖS (TEMINIS ŽEMĖLAPIS)	11
1. TERITORIJOS ADMINISTRACINIS SUSKIRSTYMAS IR GYVENAMOSIOS VIETOVĖS	12
2. TERITORIJA, GYVENTOJAI IR TANKUMAS	12
3. GYVENTOJAI MIESTE IR KAIME PAGAL LYTĮ	12
4. GYVENTOJAI PAGRINDINĖMIS AMŽIAUS GRUPĖMIS	13
5. TERITORIJA, GYVENTOJAI IR TANKUMAS APSKRITYSE IR SAVIVALDYBĖSE	13
6. MIESTO IR KAIMO GYVENTOJAI APSKRITYSE IR SAVIVALDYBĖSE	15
7. SAVIVALDYBĖS PAGAL GYVENTOJŲ SKAIČIŲ	16
VILNIAUS APSKRITIES ADMINISTRACINIS SUSKIRSTYMAS (TEMINIS ŽEMĖLAPIS)	17
VILNIAUS APSKRITIES GYVENTOJŲ SKAIČIUS SAVIVALDYBĖSE (TEMINIS ŽEMĖLAPIS)	18
1000-UI VYRŲ TENKA MOTERŲ SAVIVALDYBĖSE (TEMINIS ŽEMĖLAPIS)	19
VILNIAUS APSKRITIES GYVENTOJŲ SKAIČIUS PAGAL SAVIVALDYBES (DIAGRAMA)	20
VILNIAUS APSKRITIES GYVENTOJAI PAGRINDINĖMIS AMŽIAUS GRUPĖMIS (DIAGRAMA)	20
MIESTO IR KAIMO GYVENTOJŲ SKAIČIAUS DALIS SAVIVALDYBĖSE (DIAGRAMA)	21
8. VILNIAUS APSKRITIES TERITORIJA, GYVENTOJAI IR TANKUMAS	22
9. VILNIAUS APSKRITIES MIESTO IR KAIMO GYVENTOJAI	22
10. VILNIAUS APSKRITIES GYVENTOJAI PAGAL LYTĮ.....	22
11. VILNIAUS APSKRITIES GYVENTOJAI PAGRINDINĖMIS AMŽIAUS GRUPĖMIS.....	23
12. VILNIAUS APSKRITIES SENIŪNIJOS IR GYVENAMOSIOS VIETOVĖS.....	23
13. VILNIAUS APSKRITIES KAIMO GYVENAMOSIOS VIETOVĖS PAGAL GYVENTOJŲ SKAIČIŲ.....	23
14. VILNIAUS APSKRITIES KAIMO GYVENAMOSIOS VIETOVĖS PAGAL INSTITUCINIUS POŽYMIUS	24
ELEKTRĖNŲ SAVIVALDYBĖS GYVENAMOSIOS VIETOVĖS (TEMINIS ŽEMĖLAPIS)	25
ELEKTRĖNŲ SAVIVALDYBĖS GYVENTOJŲ SKAIČIUS SENIŪNIJOSE (TEMINIS ŽEMĖLAPIS)	26
100-UI VYRŲ TENKA MOTERŲ ELEKTRĖNŲ SAVIVALDYBĖS SENIŪNIJOSE (TEMINIS ŽEMĖLAPIS)	27
15. ELEKTRĖNŲ SAVIVALDYBĖS KAIMO SENIŪNIJŲ GYVENTOJAI PAGAL LYTĮ.....	28
16. ELEKTRĖNŲ SAVIVALDYBĖS KAIMO SENIŪNIJŲ GYVENTOJAI PAGAL PAGRINDINES AMŽIAUS GRUPES	28
17. ELEKTRĖNŲ SAVIVALDYBĖS KAIMO GYVENAMOSIOS VIETOVĖS PAGAL INSTITUCINIUS POŽYMIUS	28
18. ELEKTRĖNŲ SAVIVALDYBĖS GYVENTOJAI KAIMO GYVENAMOSIOSE VIETOVĖSE IR JŲ INSTITUCINIAI POŽYMAI	29
ŠALČININKŲ RAJONO SAVIVALDYBĖS GYVENAMOSIOS VIETOVĖS (TEMINIS ŽEMĖLAPIS)	35
ŠALČININKŲ RAJONO SAVIVALDYBĖS GYVENTOJŲ SKAIČIUS SENIŪNIJOSE (TEMINIS ŽEMĖLAPIS)	36
100-UI VYRŲ TENKA MOTERŲ ŠALČININKŲ RAJONO SAVIVALDYBĖS SENIŪNIJOSE (TEMINIS ŽEMĖLAPIS)	37
19. ŠALČININKŲ RAJONO SAVIVALDYBĖS KAIMO SENIŪNIJŲ GYVENTOJAI PAGAL LYTĮ	38
20. ŠALČININKŲ RAJONO SAVIVALDYBĖS KAIMO SENIŪNIJŲ GYVENTOJAI PAGAL PAGRINDINES AMŽIAUS GRUPES	38
21. ŠALČININKŲ RAJONO SAVIVALDYBĖS KAIMO GYVENAMOSIOS VIETOVĖS PAGAL INSTITUCINIUS POŽYMIUS	39
22. ŠALČININKŲ RAJONO SAVIVALDYBĖS GYVENTOJAI KAIMO GYVENAMOSIOSE VIETOVĖSE IR JŲ INSTITUCINIAI POŽYMAI	39
ŠIRVINTŲ RAJONO SAVIVALDYBĖS GYVENAMOSIOS VIETOVĖS (TEMINIS ŽEMĖLAPIS)	49
ŠIRVINTŲ RAJONO SAVIVALDYBĖS GYVENTOJŲ SKAIČIUS SENIŪNIJOSE (TEMINIS ŽEMĖLAPIS)	50
100-UI VYRŲ TENKA MOTERŲ ŠIRVINTŲ RAJONO SENIŪNIJOSE (TEMINIS ŽEMĖLAPIS)	51

23. ŠIRVINTŲ RAJONO SAVIVALDYBĖS KAIMO SENIŪNIJŲ GYVENTOJAI PAGAL LYTĮ.....	52
24. ŠIRVINTŲ RAJONO SAVIVALDYBĖS KAIMO SENIŪNIJŲ GYVENTOJAI PAGAL PAGRINDINES AMŽIAUS GRUPES.....	52
25. ŠIRVINTŲ RAJONO SAVIVALDYBĖS KAIMO GYVENAMOSIOS VIETOVĖS PAGAL INSTITUCINIUS POŽYMIUS.....	52
26. ŠIRVINTŲ RAJONO SAVIVALDYBĖS GYVENTOJAI KAIMO GYVENAMOSIOSE VIETOVĖSE IR JŲ INSTITUCINIAI POŽYMAI	53
ŠVENČIONIŲ RAJONO SAVIVALDYBĖS GYVENAMOSIOS VIETOVĖS (TEMINIS ŽEMĖLAPIS).....	63
ŠVENČIONIŲ RAJONO SAVIVALDYBĖS GYVENTOJŲ SKAIČIUS SENIŪNIJOSE (TEMINIS ŽEMĖLAPIS)	64
100-UI VYRŲ TENKA MOTERŲ ŠVENČIONIŲ RAJONO SENIŪNIJOSE (TEMINIS ŽEMĖLAPIS).....	65
27. ŠVENČIONIŲ RAJONO SAVIVALDYBĖS KAIMO SENIŪNIJŲ GYVENTOJAI PAGAL LYTĮ.....	66
28. ŠVENČIONIŲ RAJONO SAVIVALDYBĖS KAIMO SENIŪNIJŲ GYVENTOJAI PAGAL PAGRINDINES AMŽIAUS GRUPES.....	66
29. ŠVENČIONIŲ RAJONO SAVIVALDYBĖS KAIMO GYVENAMOSIOS VIETOVĖS PAGAL INSTITUCINIUS POŽYMIUS.....	66
30. ŠVENČIONIŲ RAJONO SAVIVALDYBĖS GYVENTOJAI KAIMO GYVENAMOSIOSE VIETOVĖSE IR JŲ INSTITUCINIAI POŽYMAI	67
TRAKŲ RAJONO SAVIVALDYBĖS GYVENAMOSIOS VIETOVĖS (TEMINIS ŽEMĖLAPIS)	80
TRAKŲ RAJONO SAVIVALDYBĖS GYVENTOJŲ SKAIČIUS SENIŪNIJOSE (TEMINIS ŽEMĖLAPIS)	81
100-UI VYRŲ TENKA MOTERŲ TRAKŲ RAJONO SENIŪNIJOSE (TEMINIS ŽEMĖLAPIS).....	82
31. TRAKŲ RAJONO SAVIVALDYBĖS KAIMO SENIŪNIJŲ GYVENTOJAI PAGAL LYTĮ	83
32. TRAKŲ RAJONO SAVIVALDYBĖS KAIMO SENIŪNIJŲ GYVENTOJAI PAGAL PAGRINDINES AMŽIAUS GRUPES.....	83
33. TRAKŲ RAJONO SAVIVALDYBĖS KAIMO GYVENAMOSIOS VIETOVĖS PAGAL INSTITUCINIUS POŽYMIUS.....	83
34. TRAKŲ RAJONO SAVIVALDYBĖS GYVENTOJAI KAIMO GYVENAMOSIOSE VIETOVĖSE IR JŲ INSTITUCINIAI POŽYMAI	84
UKMERGĖS RAJONO SAVIVALDYBĖS GYVENAMOSIOS VIETOVĖS (TEMINIS ŽEMĖLAPIS).....	93
UKMERGĖS RAJONO SAVIVALDYBĖS GYVENTOJŲ SKAIČIUS SENIŪNIJOSE (TEMINIS ŽEMĖLAPIS)...	94
100-UI VYRŲ TENKA MOTERŲ UKMERGĖS RAJONO SENIŪNIJOSE (TEMINIS ŽEMĖLAPIS)	95
35. UKMERGĖS RAJONO SAVIVALDYBĖS KAIMO SENIŪNIJŲ GYVENTOJAI PAGAL LYTĮ.....	96
36. UKMERGĖS RAJONO SAVIVALDYBĖS KAIMO SENIŪNIJŲ GYVENTOJAI PAGAL PAGRINDINES AMŽIAUS GRUPES.....	96
37. UKMERGĖS RAJONO SAVIVALDYBĖS KAIMO GYVENAMOSIOS VIETOVĖS PAGAL INSTITUCINIUS POŽYMIUS.....	96
38. UKMERGĖS RAJONO SAVIVALDYBĖS GYVENTOJAI KAIMO GYVENAMOSIOSE VIETOVĖSE IR JŲ INSTITUCINIAI POŽYMAI	97
VILNIAUS RAJONO SAVIVALDYBĖS GYVENAMOSIOS VIETOVĖS (TEMINIS ŽEMĖLAPIS).....	110
VILNIAUS RAJONO SAVIVALDYBĖS GYVENTOJŲ SKAIČIUS SENIŪNIJOSE (TEMINIS ŽEMĖLAPIS).....	111
100-UI VYRŲ TENKA MOTERŲ VILNIAUS RAJONO SENIŪNIJOSE (TEMINIS ŽEMĖLAPIS)	112
39. VILNIAUS RAJONO SAVIVALDYBĖS KAIMO SENIŪNIJŲ GYVENTOJAI PAGAL LYTĮ.....	113
40. VILNIAUS RAJONO SAVIVALDYBĖS KAIMO SENIŪNIJŲ GYVENTOJAI PAGAL PAGRINDINES AMŽIAUS GRUPES.....	113
41. VILNIAUS RAJONO SAVIVALDYBĖS KAIMO GYVENAMOSIOS VIETOVĖS PAGAL INSTITUCINIUS POŽYMIUS.....	114
42. VILNIAUS RAJONO SAVIVALDYBĖS GYVENTOJAI KAIMO GYVENAMOSIOSE VIETOVĖSE IR JŲ INSTITUCINIAI POŽYMAI	114
43. VILNIAUS MIESTO SAVIVALDYBĖS KAIMO GYVENTOJAI PAGAL LYTĮ	137
44. VILNIAUS MIESTO SAVIVALDYBĖS KAIMO GYVENTOJAI PAGAL PAGRINDINES AMŽIAUS GRUPES.....	137
45. VILNIAUS MIESTO SAVIVALDYBĖS KAIMO GYVENAMOSIOS VIETOVĖS PAGAL INSTITUCINIUS POŽYMIUS.....	137
46. VILNIAUS MIESTO SAVIVALDYBĖS GYVENTOJAI KAIMO GYVENAMOSIOSE VIETOVĖSE IR JŲ INSTITUCINIAI POŽYMAI	137

PAAIŠKINIMAI

Teisinis pagrindas. Lietuvos Respublikos gyventojų ir būstų 2001 metų visuotinio surašymo įstatymas (Žin., 1997, Nr. 117-3013; 1999, Nr. 56-1811), Lietuvos Respublikos Vyriausybės nutarimai „Dėl Lietuvos Respublikos gyventojų ir būstų 2001 metų visuotinio surašymo svarbiausių darbų“ (Žin., 2000, Nr. 36-1007) ir „Dėl darbuotojų pasitelkimo Lietuvos Respublikos gyventojų ir būstų 2001 metų visuotinio surašymo darbams ir jų darbo apmokėjimo tvarkos patvirtinimo“ (Žin., 2001, Nr.20-659).

Statistikos departamento generalinio direktoriaus 2000 m. spalio 6 d. įsakymas Nr. 86 dėl surašymo lapo ir surašymo lapo pildymo taisyklių patvirtinimo (Žin., 2000, Nr. 86-2648, 2001, Nr.24-820).

Surašymo tikslas. Surašymas atliktas Lietuvos Respublikos gyventojų skaičiui ir pasiskirstymui gyvenamosiose vietovėse ir administraciniuose teritorijos vienetuose bei gyventojų demografinėi, socialinei ekonominei sudėčiai nustatyti, duomenims apie būstus ir jų kokybę bei šeimų ir vienišų asmenų apsirūpinimą būstais gauti.

Surašymo momentas – įstatymo nustatytas duomenų fiksavimo laikas, pagal kurį fiksuojami surašymo duomenys. Gyventojų ir būstų surašymo momentas – 2001 m. balandžio 5 d. 24 val.

Surašymo organizavimas. Kad surašymas būtų kuo išsamesnis, miesto ir kaimo teritorijos, remiantis miestų scheminiais planais (parengė Žemės ir kito nekilnojamojo turto kadastro ir registro valstybės įmonė, Vilniuje – savivaldybės įmonė „Vilniaus planas“, Šiauliuose – Šiaulių miesto savivaldybės Architektūros ir urbanistikos skyrius), rajonų žemėlapiams (parengė Valstybinis žemėtvarkos institutas), gyvenamųjų namų ir kitų pastatų, kuriuose galėjo būti būstų, sąrašais, buvo suskirstytos surašymo apylinkėmis. Sąrašus sudarė teritorinės statistikos įstaigos kartu su seniūnais ir savivaldos institucijų darbuotojais likus pusei metų iki gyventojų apklausos.

Kartografinė medžiaga ir sąrašai likus mėnesiui iki gyventojų apklausos buvo dar kartą patikslinti.

Surašymą organizavo Statistikos departamentas prie Lietuvos Respublikos Vyriausybės ir Vyriausybės sudaryta Vyriausioji surašymo komisija; apskrityse, miestuose ir rajonuose – teritorinės statistikos įstaigos ir surašymo komisijos.

Nustatytu laiku buvo parinkti ir parengti surašymo darbuotojai: 278 surašymų skyrių vedėjai, 294 jų pavaduotojai, 1 958 instruktoriai ir 11 692 surašinėtojai.

Daugumoje surašymo apylinkių surašymas buvo baigtas per aštuonias, kitose – per dešimt dienų. Dėl kokių nors priežasčių nesurašytiems per tą laiką asmenims buvo sudarytos sąlygos užsirašyti vėliau.

Pažymėtina, kad gyventojai su surašinėtojais bendravo geranoriškai. Didžioji dauguma gyventojų sutartu laiku priėmė surašinėtojus, noriai atsakė į surašymo lapo klausimus.

Surašymo duomenis apdorojo Statistikos departamento Gyventojų surašymų skyriaus ir VŠĮ „Statistikos centras“ specialistai.

Surašymo duomenų konfidencialumas. Surašymo duomenys apie gyventoją ir jo būstą yra konfidencialūs ir gali būti panaudoti tik suvestiniams duomenims gauti. Lietuvos Respublikos statistikos įstatymas, Lietuvos Respublikos asmens duomenų teisinės apsaugos įstatymas, Lietuvos Respublikos gyventojų ir būstų 2001 metų visuotinio surašymo įstatymas gina asmenų teises ir nustato, kad surašymo metu surinkti asmens duomenys gali būti panaudoti tik statistinei informacijai rengti.

Siekiant užtikrinti gyventojų surašymo duomenų kokybę, duomenų apsaugą ir konfidencialumą, visos apsaugos priemonės ir duomenų apdorojimo metodai yra reglamentuoti Statistikos departamento instrukcijose ir taisyklėse.

SAVOKOS

Miestelis – kompaktiškai užstatytos gyvenamosios vietovės, turinčios nuo 500 iki 3000 gyventojų, kurių dauguma gyventojų dirba pramonėje, verslo bei gamybinės ir socialinės infrastruktūros srityse, taip pat tradiciniai miesteliai.

Kaimas – gyvenamosios vietovės, neturinčios miesto ir miestelio požymių.

Viensėdis – gyvenamosios vietovės, susidedančios iš pavienių sodybų.

Apskritis – Lietuvos Respublikos teritorijos aukštesnysis administracinis vienetas, kurio valdymą organizuoja Lietuvos Respublikos Vyriausybė pagal Lietuvos Respublikos apskrities valdymo įstatymą ir kitus įstatymus. Apskritis sudaroma iš savivaldybių teritorijų, pasižyminčių socialinių, ekonominių ir etnokultūrinių interesų bendrumu.

Savivaldybė – Lietuvos Respublikos teritorijos administracinis vienetas, kurį valdo jos gyventojų bendruomenės išrinktos savivaldos institucijos pagal Lietuvos Respublikos vietos savivaldos įstatymą ir kitus įstatymus. Savivaldybė sudaroma iš gyvenamųjų vietovių.

Seniūnija – savivaldybės administracijos struktūrinis teritorinis padalinys, veikiantis tam tikroje savivaldybės teritorijos dalyje.

Gyventojai – nuolat Lietuvos Respublikos teritorijoje gyvenantys asmenys.

Miesto gyventojai – gyventojai, kurie gyvena miestuose, t.y. kompaktiškai užstatytose gyvenamosiose vietovėse, turinčiose daugiau kaip 3 tūkst. gyventojų, iš kurių daugiau kaip du trečdaliai dirba pramonėje, verslo, gamybinės ir socialinės infrastruktūros srityse. Miesto gyventojai yra ir tie gyventojai, kurie gyvena miesto statusą turinčiuose miestuose ir buvusiose miesto tipo gyvenvietėse (iki įsigaliojant Lietuvos Respublikos teritorijos administracinių vienetų ir jų ribų įstatymui 1994 m. liepos 19 d.), bet turinčiose mažiau negu 3 tūkst. gyventojų.

Kaimo gyventojai – gyventojai, kurie gyvena gyvenamosiose vietovėse, neturinčiose miesto požymių, tai miesteliuose, kaimuose ir viensėdžiuose.

Amžius – sukakusių pilnų metų skaičius iki surašymo momento.

Darbingas amžius pagal galiojančius įstatymus 2001 metais buvo: vyrų 16 m. – 61 m. 6 mėn., moterų 16 m. – 57 m. 6 mėn.

Pensinis amžius pagal galiojančius Lietuvos Respublikoje įstatymus 2001 m. buvo: vyrų daugiau nei 61 m. 6 mėn., moterų daugiau nei 57 m. 6 mėn.

Gyventojų tankumas – gyventojų skaičius 1 km², t.y. gyventojų ir ploto, kuriame jie gyvena, santykinis rodiklis.

Instituciniai požymiai – laikoma, kad gyvenamoji vietovė turi institucinių požymių, jei ji yra institucinių namų, banko, pašto, kultūros, švietimo, religinių įstaigų ir pan. buveinė.

Parduotuvė, kavinė, baras – parduotuvė, kavinė, baras, kioskas, valgykla (autoparduotuvė nėra institucinis požymis).

Verslo įmonė – verslo įmonė, neužsiimanti žemės ūkio veikla, pvz.: mėsos perdirbimo cechas, lentpjūvė, malūnas, duonos kepykla, automobilių priežiūros ir remonto dirbtuvės ir pan. (neatsižvelgiant į jų skaičių).

Paslaugų įmonė – kirpykla, siuvykla, valykla, avalynės taisykla ir pan.

Švietimo įstaiga – pradinė, pagrindinė, bendrojo lavinimo, profesinė, aukštesnioji mokykla, internatinė mokykla, vaikų darželis ir pan.

Kultūros įstaiga – kultūros centras, knygynas, biblioteka, muziejus ir pan.

Gydymo, globos įstaiga – ambulatorija, ligoninė, poliklinika, vaistinė, globos ir slaugos įstaiga (senelių, vaikų, globos namai, nakvynės namai) ir pan.

Kita institucija – kareivinės, pasienio užkarda, viešbutis, bendrabutis ir pan.

Sutartiniai ženklai

k – kaimas	S – seniūnijos administracija	K – kultūros įstaiga
mstl – miestelis	B – bažnyčia, vienuolynas	Pš. – paštas, banko filialas
vs – viensėdis	P – parduotuvė, kavinė, baras	G – gydymo, globos įstaiga
kd – kaimo dalis	V – verslo įmonė	Ž – žemės ūkio bendrovė
gst – geležinkelio stotis	Ps. – paslaugų įmonė	Kt. – kita institucija
„ - “ – kai gyvenamojoje vietovėje nėra nei vieno gyventojų ar institucinio požymio	Š – švietimo įstaiga	

LIETUVOS RESPUBLIKOS TERITORIJOS ADMINISTRACINIS SUSKIRSTYMAS PO 1989 METŲ GYVENTOJŲ SURAŠYMO

1989 metų gyventojų surašymo metu Lietuvos Respublikos teritorijos administracinius vienetus sudarė respublikinio pavaldumo miestai, miesto tipo gyvenvietės, rajonai ir apylinkės. 1989 m. Lietuvoje buvo 92 miestai, iš jų 11 turėjo respublikinio pavaldumo miesto statusą, ir 22 miesto tipo gyvenvietės. 44 šalies rajonai buvo suskirstyti į 423 apylinkes, kurias sudarė 21549 kaimo gyvenamosios vietovės (miesteliai, kaimai, viensėdžiai).

1994 m. buvo priimtas Lietuvos Respublikos teritorijos administracinių vienetų ir jų ribų įstatymas, kuriuo buvo nustatyti teritorijos administraciniai vienetai – apskritys ir savivaldybės.

Vadovaujantis Lietuvos Respublikos teritorijos administracinių vienetų ir jų ribų įstatymu (Žin., 1994, Nr.60-1183; 1995, Nr.79-1819; 1997, Nr.65-1544; 1999, Nr.43-1362, Nr.109-3176) **pirmajame** teritorijos administracinių vienetų reformos etape buvo įsteigtos 56 savivaldybės ir 10 apskričių: Alytaus, Kauno, Klaipėdos, Marijampolės, Panevėžio, Šiaulių, Tauragės, Telšių, Utenos ir Vilniaus.

Antrojo teritorijos administracinių vienetų reformos etapo **pirmojoje** pakopoje (nuo 2000 metų pradžios):

- 1) įsteigtos šios savivaldybės: Elektrėnų, Kalvarijos, Kazlų Rūdos, Pagėgių, Rietavo;
- 2) įsteigus Kalvarijos ir Kazlų Rūdos savivaldybės, panaikinama Marijampolės rajono savivaldybė;
- 3) pakeistos šių savivaldybių teritorijos ir ribos: Birštono miesto, Druskininkų miesto, Marijampolės miesto, Vilniaus miesto, Akmenės rajono, Kaišiadorių rajono, Lazdijų rajono, Mažeikių rajono, Plungės rajono, Prienų rajono, Šakių rajono, Šilutės rajono, Trakų rajono, Varėnos rajono, Vilkaviškio rajono;
- 4) pakeisti šių savivaldybių pavadinimai: Birštono miesto – į Birštono, Druskininkų miesto – į Druskininkų, Marijampolės miesto – į Marijampolės, Neringos miesto – į Neringos.

Gyventojų ir būstų 2001 metų visuotinio surašymo metu Lietuvoje buvo 10 apskričių ir 60 savivaldybių. Apskričių teritorijas sudarė šių savivaldybių teritorijos:

Alytaus – Alytaus miesto, Alytaus rajono, Druskininkų, Lazdijų rajono, Varėnos rajono savivaldybės;

Kauno – Birštono, Jonavos rajono, Kaišiadorių rajono, Kauno miesto, Kauno rajono, Kėdainių rajono, Prienų rajono, Raseinių rajono savivaldybės;

Klaipėdos – Klaipėdos rajono, Klaipėdos miesto, Kretingos rajono, Neringos, Palangos miesto, Skuodo rajono, Šilutės rajono savivaldybės;

Marijampolės – Kalvarijos, Kazlų Rūdos, Marijampolės, Šakių rajono, Vilkaviškio rajono savivaldybės;

Panevėžio – Biržų rajono, Kupiškio rajono, Panevėžio miesto, Panevėžio rajono, Pasvalio rajono, Rokiškio rajono savivaldybės;

Šiaulių – Akmenės rajono, Joniškio rajono, Kelmės rajono, Pakruojo rajono, Radviliškio rajono, Šiaulių miesto, Šiaulių rajono savivaldybės;

Tauragės – Jurbarko rajono, Pagėgių rajono, Šilalės rajono, Tauragės rajono savivaldybės;

Telšių – Mažeikių rajono, Plungės rajono, Rietavo, Telšių rajono savivaldybės;

Utenos – Anykščių rajono, Ignalinos rajono, Molėtų rajono, Utenos rajono, Visagino miesto, Zarasų rajono savivaldybės;

Vilniaus – Elektrėnų, Šalčininkų rajono, Širvintų rajono, Švenčionių rajono, Trakų rajono, Ukmergės rajono, Vilniaus miesto, Vilniaus rajono savivaldybės.

Savivaldybės savo teritorijas buvo susiskirsčiusios į 524 seniūnijas, iš jų 464 – kaimo seniūnijos. Jas sudarė apie 21,5 tūkst. kaimo gyvenamųjų vietovių.

Vilniaus apskrityje nuo 1989 m. surašymo iki 2001 m. buvo padaryti teritorijos administraciniai pakeitimai.

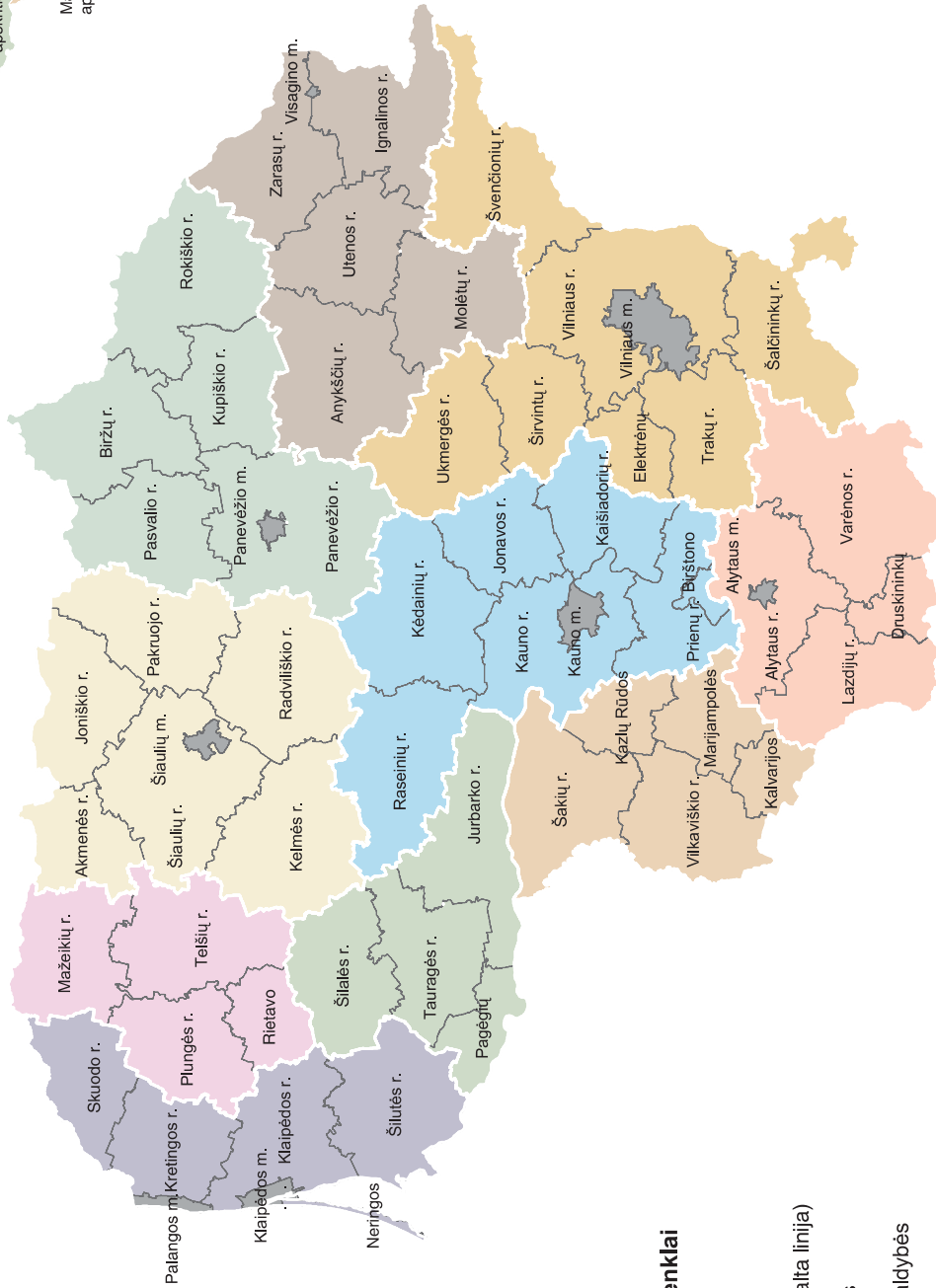
Lietuvos Respublikos Aukščiausios Tarybos 1990 m. birželio 28 d. nutarimu Nr. 1-337 Šalčininkų rajono Jašiūnų apylinkės Mikašiūnų ir Voiros gyvenamosios vietovės priskirtos Vilniaus rajono Vaidotų apylinkei. Vilniaus rajono Vaidotų apylinkės Baboniškių, Rūdninkų, Terešiškių gyvenamosios vietovės priskirtos Vilniaus rajono Marijampolio apylinkei. Vilniaus rajono Rudaminos apylinkės Kelmytės, Valčiūnų, Trūdiškių, Rados gyvenamosios vietovės priskirtos Vilniaus rajono Juodšilių apylinkei.

Lietuvos Respublikos Vyriausybės 1996 m. balandžio 24 d. įstatymu Nr. 1-1304 Vilniaus miesto savivaldybei buvo priskirtos Vilniaus rajono Pilaitės, Smalinės, Varnės, Ustronės, Naujanerių, Kryžiuokų, Krakiškių, Pagubės, Sakališkių, Mažųjų Gulbinų, Basiukų, Pupinės, Mickūnų, Kuzmickių, Naujakiemio, Daniliškių, Dobrovolės, Trakų Vokės gyvenamosios vietovės bei Tarandės, Bajorų, Pavilionių, Buivydiškių, Gudelių, Salotės, Dvaryksčių, Vilkeliškių, Padekaniškių, Kriaučiuonų, Platiniškių, Naujosios, Plytinės, Gineitiškių, Pavilionių, Didžiųjų Gulbinų, Ližiškių, Galgių, Egliškių, Dieveniškių, Didžiųjų Pupojų, Mažųjų Pupojų, Didžiųjų Karklėnų, Grigaičių, Rokantiškių, Nemėžio, Kuprioniškių, Rudaminos kelio, Baraškų, Barkiškių, Vaidotų, Pagirių, Guobų gyvenamųjų vietovių dalys, taip pat Trakų rajono Bališkių, Gurelių, Mūrinės Vokės gyvenamosios vietovės ir Gaidiškių, Kulokiškių, Kariškių, Račkūnų, Užkampio, Dobrovolės, Vaidegių gyvenamųjų vietovių dalys.

Vadovaujantis Lietuvos Respublikos teritorijos administracinių vienetų ir jų ribų įstatymo 4, 14 straipsnių papildymo ir 5 straipsnio pakeitimo įstatymo įgyvendinimo 1999 m. gruodžio 21 d. įstatymu Nr. VIII-1493 įsteigta nauja Elektrėnų savivaldybė iš Trakų ir Kaišiadorių rajonų dalies gyvenamųjų vietovių. Vilniaus miesto savivaldybei priskirtas Grigiškių miestas bei Neravų, Salų ir Kadriškių kaimai.



APSKRITYS IR SAVIVALDYBĖS



Sutartiniai ženklai

Ribos:

Apskrities (balta linija)

Savivaldybės

Miesto savivaldybės



1. TERITORIJOS ADMINISTRACINIS SUSKIRSTYMAS IR GYVENAMOSIOS VIETOVĖS

Surašymo metai	Apskritys	Savivaldybės ¹	Gyvenamosios vietovės					Kaimo seniūnijos ²
			miesto			miesto tipo gyvenamosios vietovės	kaimo	
			iš viso	iš to skaičiaus				
				respublikinio pavaldumo miestai	rajoninio pavaldumo miestai			
1959	-	83	88	7	81	28	25143	1207
1970	-	44	92	9	83	23	24229	650
1979	-	44	92	11	81	22	23571 ³	532
1989	-	44	92	11	81	22	21549 ³	423
2001	10	60	106	-	-	-	21824 ³	464

¹ 1959 m., 1970 m., 1979 m., 1989 m. – rajonai.

² 1959 m., 1970 m., 1979 m., 1989 m. – apylinkės.

³ Įskaitant kaimus be gyventojų.

2. TERITORIJA, GYVENTOJAI IR TANKUMAS

Surašymo metai	Teritorija, tūkst. km ²	Gyventojų skaičius, tūkst.			Palyginti su bendru gyventojų skaičiumi, %		Gyventojų skaičius 1 km ²
		iš viso	mieste	kaime	mieste	kaime	
1959	65,3	2696,7	1025,9	1670,8	38,0	62,0	41,3
1970	65,3	3118,9	1557,7	1561,2	49,9	50,1	47,8
1979	65,3	3391,5	2034,9	1356,6	60,0	40,0	51,9
1989	65,3	3674,8	2486,8	1188,0	67,7	32,3	56,3
2001	65,3	3484,0	2332,1	1151,9	66,9	33,1	53,4

3. GYVENTOJAI MIESTE IR KAIME PAGAL LYTĮ

Surašymo metai	Gyventojų skaičius, tūkst.			Palyginti su bendru gyventojų skaičiumi, %	
	iš viso	vyrai	moterys	vyrai	moterys
Visi gyventojai					
1959	2696,7	12138,2	1458,5	45,9	54,1
1970	3118,9	1462,8	1656,1	46,9	53,1
1979	3391,5	1599,4	1792,1	47,2	52,8
1989	3674,8	1739,0	1935,8	47,3	52,7
2001	3484,0	1629,2	1854,8	46,8	53,2
Mieste					
1959	1025,9	465,4	560,5	45,4	54,6
1970	1557,7	733,6	824,1	47,1	52,9
1979	2034,9	956,0	1078,9	47,0	53,0
1989	2486,8	1171,6	1315,2	47,1	52,9
2001	2332,1	1072,0	1260,1	46,0	54,0
Kaime					
1959	1670,8	772,8	898,0	46,3	53,7
1970	1561,2	729,2	832,0	46,7	53,3
1979	1356,6	643,4	713,2	47,4	52,6
1989	1188,0	567,4	620,6	47,8	52,2
2001	1151,9	557,2	594,7	48,4	51,6

4. GYVENTOJAI PAGRINDINĖMIS AMŽIAUS GRUPĖMIS

Surašymo metai ³	Iš viso, tūkst.	iš jų			palyginti su bendru gyventojų skaičiumi, %		
		0–15 metų	darbingo amžiaus ¹	pensinio amžiaus	0–15 metų	darbingo amžiaus	pensinio amžiaus
Visi gyventojai							
1959	2711,4 ²	774,2	1536,5	400,5	28,5	56,7	14,8
1970	3118,9	896,8	1669,4	550,9	28,8	53,5	17,7
1979	3391,5	859,3	1947,0	584,5	25,4	57,4	17,2
1989	3674,8	886,2	2092,3	696,2	24,1	56,9	19,0
2001	3484,0	736,0	2044,0	703,7	21,1	58,7	20,2
Mieste							
1959	1046,0 ²	282,7	654,2	109,0	27,1	62,5	10,4
1970	1557,7	421,0	945,1	190,8	27,0	60,7	12,3
1979	2034,9	506,7	1267,9	259,9	24,9	62,3	12,8
1989	2486,8	609,5	1493,1	384,1	24,5	60,0	15,5
2001	2332,1	473,7	1435,5	422,7	20,3	61,6	18,1
Kaime							
1959	1665,4 ²	491,5	882,3	291,5	29,5	53,0	17,5
1970	1561,2	475,8	724,3	360,1	30,5	46,4	23,1
1979	1356,6	352,6	679,1	324,6	26,0	50,1	23,9
1989	1188,0	276,7	599,2	312,1	23,3	50,4	26,3
2001	1151,9	262,3	608,5	281,0	22,8	52,8	24,4

¹ 1959–1989 m. darbingas amžius moterų buvo 16–54 metai, vyrų – 16–59 metai. 2001 m. vyrų darbingas amžius buvo 16–61 metai ir 6 mėnesiai, moterų – 16–57 metai ir 6 mėnesiai.

² Esami gyventojai.

³ Surašymo data: 1959 m. sausio 15 d., 1970 m. sausio 15 d., 1979 m. sausio 17 d., 1989 m. sausio 12 d., 2001 m. balandžio 6 d.

5. TERITORIJA, GYVENTOJAI IR TANKUMAS APSKRITYSE IR SAVIVALDYBĖSE

Administracinė teritorija	Teritorija, km ²	Gyventojų skaičius	Gyventojų skaičius 1 km ²
Iš viso šalyje	65300,2	3483972	53,4
Alytaus apskritis	5424,8	187769	34,6
Alytaus miesto sav.	39,4	71491	1814,5
Druskininkų sav.	453,9	25440	56,0
Alytaus rajono sav.	1403,9	32572	23,2
Lazdijų rajono sav.	1309,4	27129	20,7
Varėnos rajono sav.	2218,1	31137	14,0
Kauno apskritis	8060,1	701529	87,0
Kauno miesto sav.	157,2	378943	2410,6
Birštono sav.	124,1	5439	43,8
Jonavos rajono sav.	944,0	52289	55,4
Kaišiadorių rajono sav.	1057,8	37649	35,6
Kauno rajono sav.	1496,0	81615	54,6
Kėdainių rajono sav.	1677,0	65727	39,2
Prienų rajono sav.	1030,7	35713	34,6
Raseinių rajono sav.	1573,4	44154	28,1

Tęsinys kitame puslapyje



Administracinė teritorija	Teritorija, km ²	Gyventojų skaičius	Gyventojų skaičius 1 km ²
Klaipėdos apskritis	5209,2	385768	74,1
Klaipėdos miesto sav.	98,3	192954	1962,9
Palangos miesto sav.	79,1	17623	222,8
Neringos sav.	89,8	2386	26,6
Klaipėdos rajono sav.	1335,9	46220	34,6
Kretingos rajono sav.	989,0	45688	46,2
Skuodo rajono sav.	910,9	25595	28,1
Šilutės rajono sav.	1706,3	55302	32,4
Marijampolės apskritis	4462,6	188634	42,3
Marijampolės sav.	755,1	70823	93,8
Kalvarijos sav.	440,4	13883	31,5
Kazlų Rūdos sav.	554,7	14937	26,9
Šakių rajono sav.	1453,4	38749	26,7
Vilkaviškio rajono sav.	1259,0	50242	39,9
Panevėžio apskritis	7880,4	299990	38,1
Panevėžio miesto sav.	50,1	119749	2390,2
Biržų rajono sav.	1476,2	35417	24,0
Kupiškio rajono sav.	1080,1	24628	22,8
Panevėžio rajono sav.	2178,3	42855	19,7
Pasvalio rajono sav.	1289,1	34920	27,1
Rokiškio rajono sav.	1806,5	42421	23,5
Šiaulių apskritis	8540,1	370096	43,3
Šiaulių miesto sav.	81,1	133883	1650,8
Akmenės rajono sav.	843,7	30221	35,8
Joniškio rajono sav.	1152,2	31922	27,7
Kelmės rajono sav.	1705,3	40844	24,0
Pakruojo rajono sav.	1315,6	29458	22,4
Radviliškio rajono sav.	1634,8	52148	31,9
Šiaulių rajono sav.	1807,3	51620	28,6
Tauragės apskritis	4411,5	134275	30,4
Jurbarko rajono sav.	1507,5	37786	25,1
Pagėgių sav.	537,0	12208	22,7
Šilalės rajono sav.	1188,0	31570	26,6
Tauragės rajono sav.	1179,0	52711	44,7
Telšių apskritis	4350,4	179885	41,3
Mažeikių rajono sav.	1220,2	67296	55,2
Plungės rajono sav.	1105,5	44170	40,0
Rietavo sav.	585,7	10697	18,3
Telšių rajono sav.	1438,9	57722	40,1
Utenos apskritis	7201,3	185962	25,8
Visagino miesto sav.	9,0	29554	3283,8
Anykščių rajono sav.	1764,9	35066	19,9
Ignalinos rajono sav.	1496,2	23018	15,4
Molėtų rajono sav.	1367,8	25387	18,6
Utenos rajono sav.	1229,1	50111	40,8
Zarasų rajono sav.	1334,4	22826	17,1
Vilniaus apskritis	9759,9	850064	87,1
Vilniaus miesto sav.	400,6	553904	1382,7
Elektrėnų sav.	538,0	28923	53,8
Šalčininkų rajono sav.	1491,4	39282	26,3
Širvintų rajono sav.	905,8	20207	22,3
Švenčionių rajono sav.	1691,8	33135	19,6
Trakų rajono sav.	1207,9	37376	30,9
Ukmergės rajono sav.	1395,3	48651	34,9
Vilniaus rajono sav.	2129,2	88586	41,6

6. MIESTO IR KAIMO GYVENTOJAI APSKRITYSE IR SAVIVALDYBĖSE

Administracinė teritorija	Iš viso	iš to skaičiaus		palyginti su bendru gyventojų skaičiumi, %	
		mieste	kaime	mieste	kaime
Iš viso šalyje	3483972	2332098	1151874	66,9	33,1
Alytaus apskritis	187769	110909	76860	59,1	40,9
Alytaus miesto sav.	71491	71491	-	100,0	-
Druskininkų sav.	25440	18233	7207	71,7	28,3
Alytaus rajono sav.	32572	3438	29134	10,6	89,4
Lazdijų rajono sav.	27129	6902	20227	25,4	74,6
Varėnos rajono sav.	31137	10845	20292	34,8	65,2
Kauno apskritis	701529	511201	190328	72,9	27,1
Kauno miesto sav.	378943	378943	-	100,0	-
Birštono sav.	5439	3225	2214	59,3	40,7
Jonavos rajono sav.	52289	34954	17335	66,8	33,2
Kaišiadorių rajono sav.	37649	13886	23763	36,9	63,1
Kauno rajono sav.	81615	19078	62537	23,4	76,6
Kėdainių rajono sav.	65727	32048	33679	48,8	51,2
Prienų rajono sav.	35713	12829	22884	35,9	64,1
Raseinių rajono sav.	44154	16238	27916	36,8	63,2
Klaipėdos apskritis	385768	282637	103131	73,3	26,7
Klaipėdos miesto sav.	192954	192954	-	100,0	-
Palangos miesto sav.	17623	17623	-	100,0	-
Neringos sav.	2386	2386	-	100,0	-
Klaipėdos rajono sav.	46220	16937	29283	36,6	63,4
Kretingos rajono sav.	45688	23365	22323	51,1	48,9
Skuodo rajono sav.	25595	7896	17699	30,8	69,2
Šilutės rajono sav.	55302	21476	33826	38,8	61,2
Marijampolės apskritis	188634	93177	95457	49,4	50,6
Marijampolės sav.	70823	48675	22148	68,7	31,3
Kalvarijos sav.	13883	5090	8793	36,7	63,3
Kazlų Rūdos sav.	14937	7401	7536	49,5	50,5
Šakių rajono sav.	38749	10821	27928	27,9	72,1
Vilkaviškio rajono sav.	50242	21190	29052	42,2	57,8
Panevėžio apskritis	299990	179073	120917	59,7	40,3
Panevėžio miesto sav.	119749	119749	-	100,0	-
Biržų rajono sav.	35417	16590	18827	46,8	53,2
Kupiškio rajono sav.	24628	9631	14997	39,1	60,9
Panevėžio rajono sav.	42855	1733	41122	4,0	96,0
Pasvalio rajono sav.	34920	10186	24734	29,2	70,8
Rokiškio rajono sav.	42421	21184	21237	49,9	50,1
Šiaulių apskritis	370096	227272	142824	61,4	38,6
Šiaulių miesto sav.	133883	133883	-	100,0	-
Akmenės rajono sav.	30221	18897	11324	62,5	37,5
Joniškio rajono sav.	31922	13641	18281	42,7	57,3
Kelmės rajono sav.	40844	14649	26195	35,9	64,1
Pakruojo rajono sav.	29458	7854	21604	26,7	73,3
Radviliškio rajono sav.	52148	24151	27997	46,3	53,7
Šiaulių rajono sav.	51620	14197	37423	27,5	72,5

Tęsinys kitame puslapyje



Administracinė teritorija	Iš viso	iš to skaičiaus		palyginti su bendru gyventojų skaičiumi, %	
		mieste	kaime	mieste	kaime
Tauragės apskritis	134275	54717	79558	40,7	59,3
Jurbarko rajono sav.	37786	14450	23336	38,2	61,8
Pagėgių sav.	12208	2722	9486	22,3	77,7
Šilalės rajono sav.	31570	6281	25289	19,9	80,1
Tauragės rajono sav.	52711	31264	21447	59,3	40,7
Telšių apskritis	179885	106484	73401	59,2	40,8
Mažeikių rajono sav.	67296	46254	21042	68,7	31,3
Plungės rajono sav.	44170	23436	20734	53,1	46,9
Rietavo sav.	10697	3979	6718	37,2	62,8
Telšių rajono sav.	57722	32815	24907	56,9	43,1
Utenos apskritis	185962	100867	85095	54,2	45,8
Visagino miesto sav.	29554	29554	-	100,0	-
Anykščių rajono sav.	35066	13292	21774	37,9	62,1
Ignalinos rajono sav.	23018	7661	15357	33,3	66,7
Molėtų rajono sav.	25387	7221	18166	28,4	71,6
Utenos rajono sav.	50111	33860	16251	67,6	32,4
Zarasų rajono sav.	22826	9279	13547	40,7	59,3
Vilniaus apskritis	850064	665761	184303	78,3	21,7
Vilniaus miesto sav.	553904	553735	169	99,97	0,03
Elektrėnų sav.	28923	19353	9570	66,9	33,1
Šalčininkų rajono sav.	39282	11560	27722	29,4	70,6
Širvintų rajono sav.	20207	7273	12934	36,0	64,0
Švenčionių rajono sav.	33135	19132	14003	57,7	42,3
Trakų rajono sav.	37376	20057	17319	53,7	46,3
Ukmergės rajono sav.	48651	28759	19892	59,1	40,9
Vilniaus rajono sav.	88586	5892	82694	6,7	93,3

7. SAVIVALDYBĖS PAGAL GYVENTOJŲ SKAIČIŲ

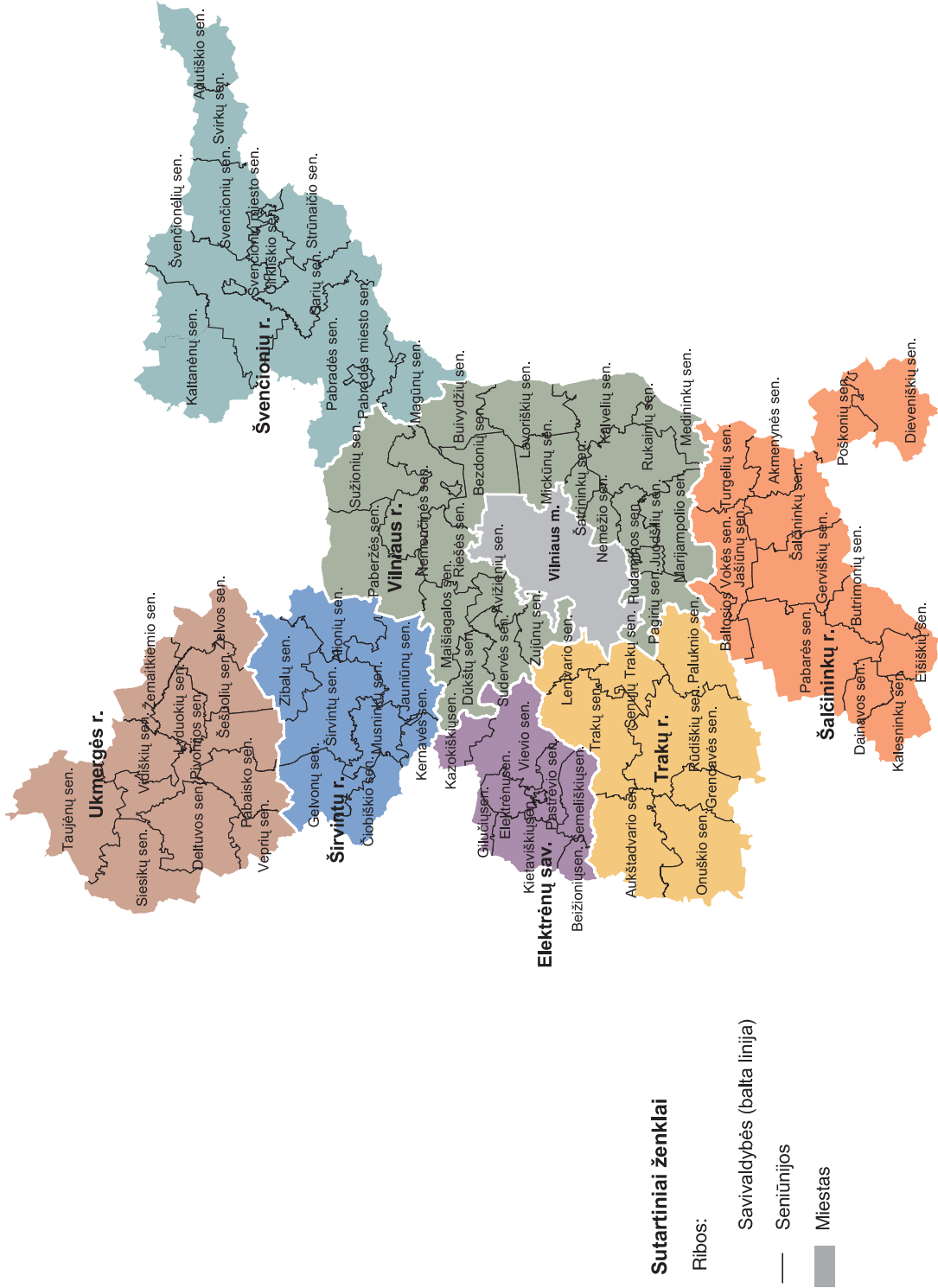
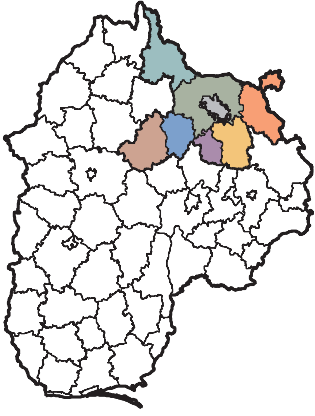
	1959	1970	1979	1989	2001	
					savivaldybių skaičius	palyginti su bendru savivaldybių skaičiumi, %
Visos savivaldybės¹	62	44	44	44	60	100,0
jose gyventojų:						
iki 19 999	3	-	-	-	7	11,7
20 000–29 999	24	2	4	5	11	18,4
30 000–39 999	22	12	9	12	15	25,0
40 000–49 999	10	14	18	11	8	13,3
50 000–59 999	3	9	8	10	8	13,3
60 000–69 999	-	2	2	3	2	3,3
70 000–99 999	-	5	3	3	4	6,7
100 000–199 999	-	-	-	-	5	8,3

¹ 1959 m., 1970 m., 1979 m., 1989 m. – rajonai.



LIETUVOS GYVENTOJŲ IR
BŪSTŲ SURAŠYMAS 2001

VILNIAUS APSKRITIES ADMINISTRACINIS SUSKIRSTYMAS



Sutartiniai ženklai

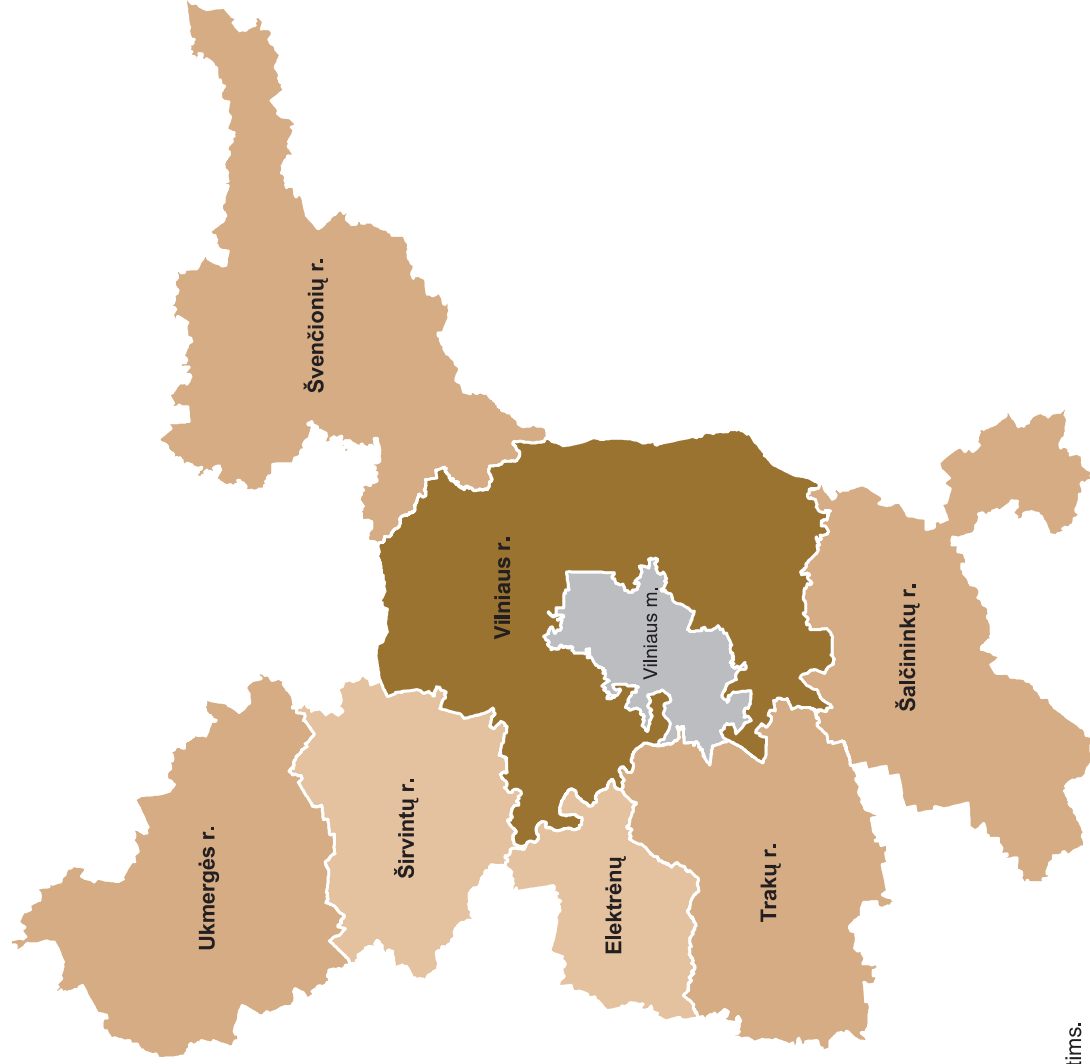
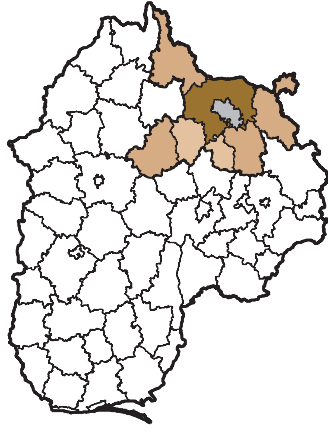
Ribos:

Savivaldybės (balta linija)

— Seniūnijos

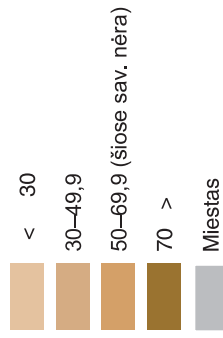
■ Miestas

VILNIAUS APSKRITIES GYVENTOJŲ SKAIČIUS SAVIVALDYBĖSE



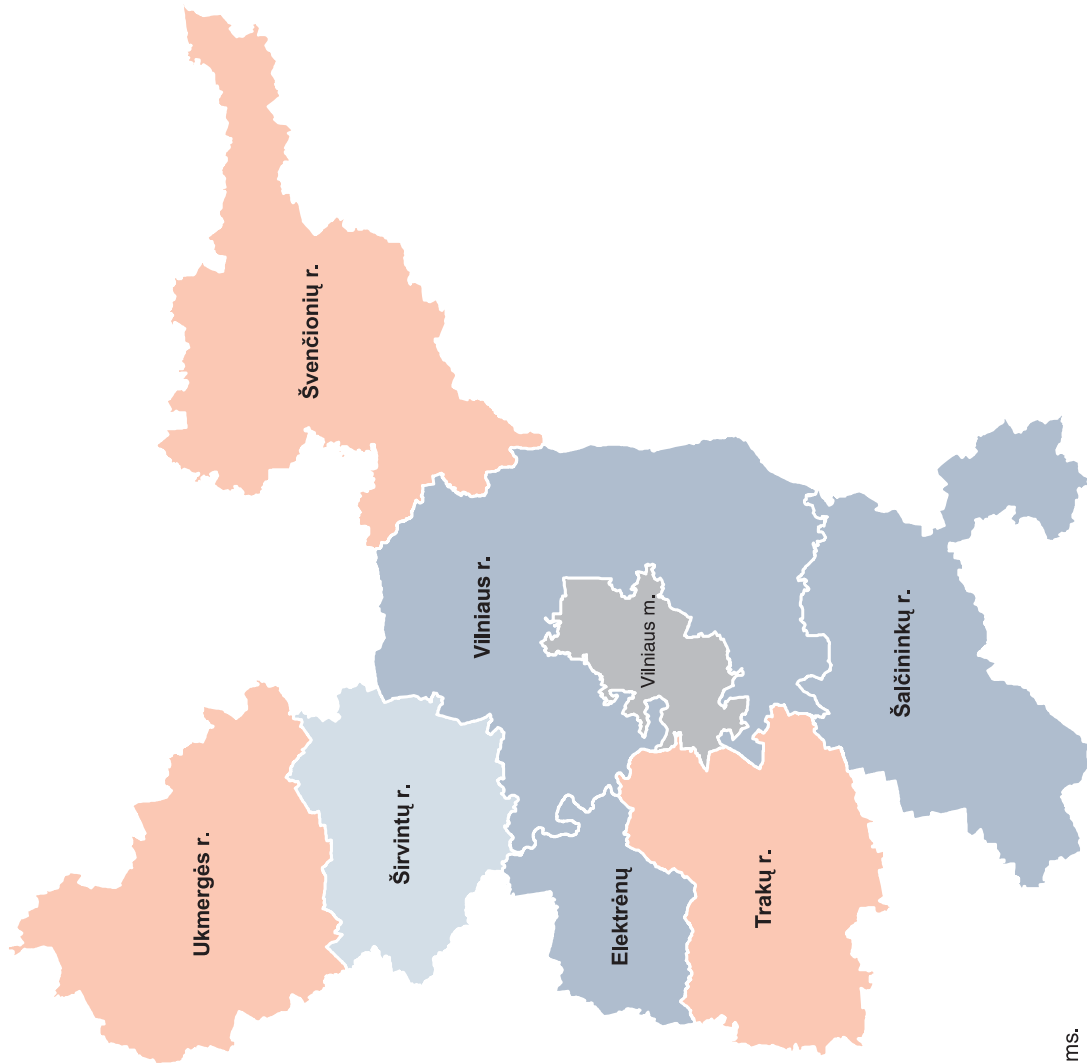
Sutartiniai ženklai

Gyventojų skaičius, tūkst.:




PASTABA. Grupavimas tinka visoms apskrityms.

1000-IUI VYRŲ TENKA MOTERŲ SAVIVALDYBĖSE



Sutartiniai ženklai

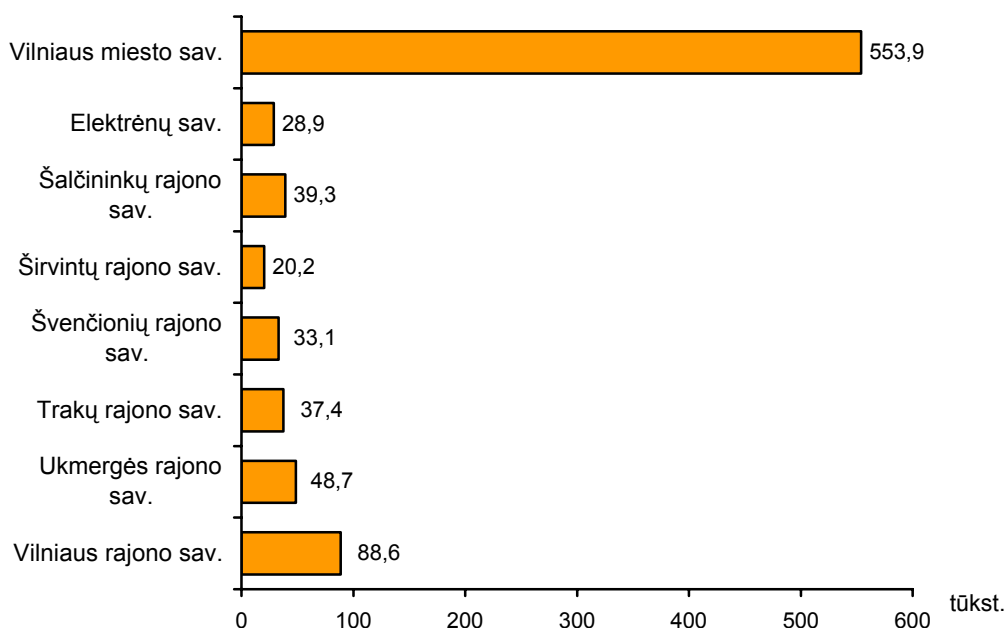
1000-iiui vyrų tenka moterų:



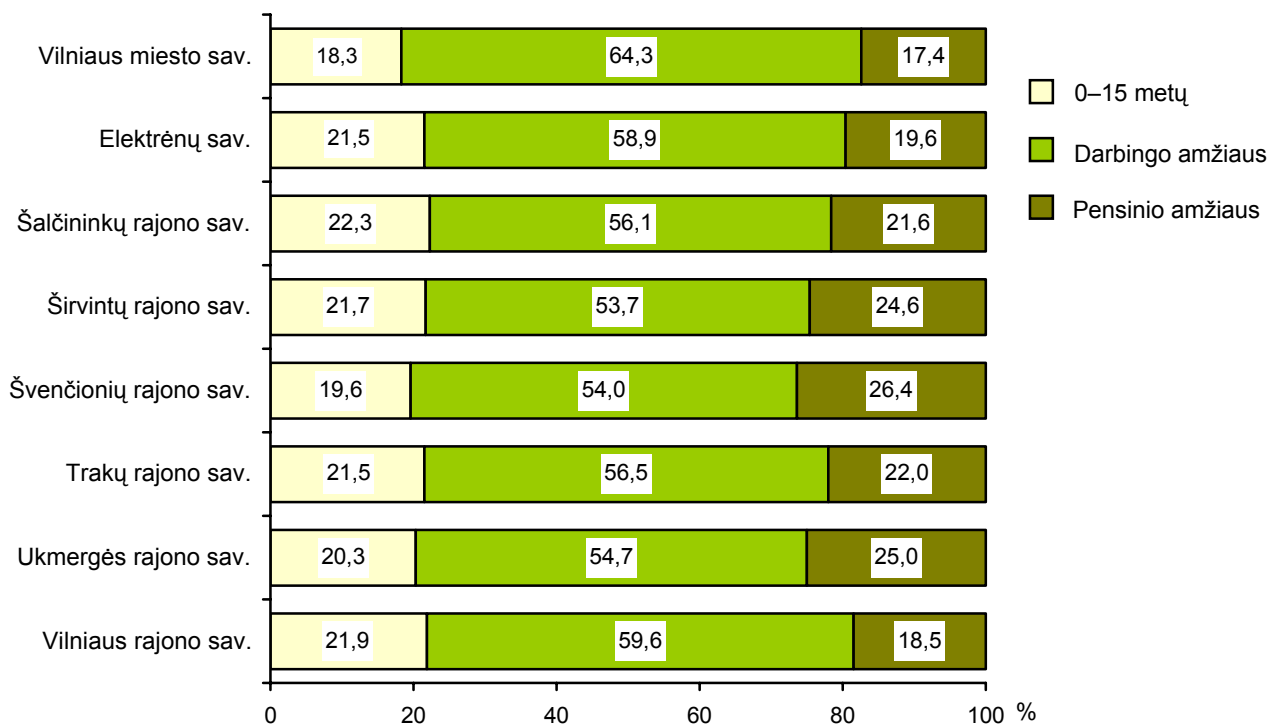
PASTABA. Grupavimas tinka visoms apskrityms.



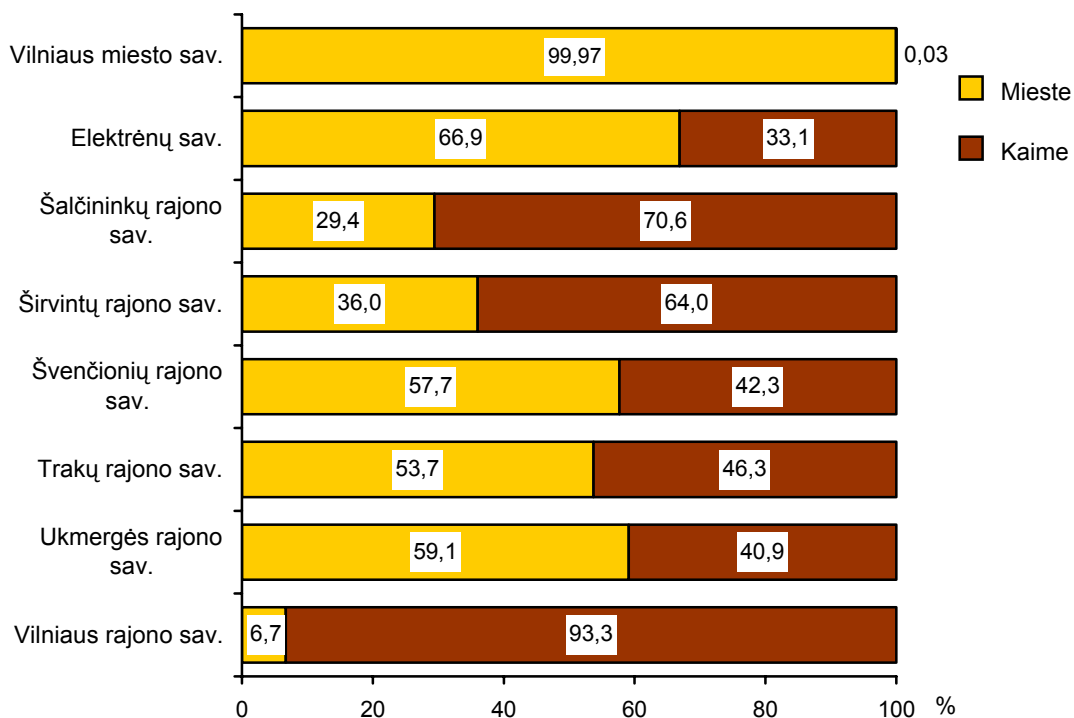
VILNIAUS APSKRITIES GYVENTOJŲ SKAIČIUS PAGAL SAVIVALDYBES



VILNIAUS APSKRITIES GYVENTOJAI PAGRINDINĖMIS AMŽIAUS GRUPĖMIS (procentais)



**MIESTO IR KAIMO GYVENTOJŲ SKAIČIAUS DALIS
SAVIVALDYBĖSE**
(procentais)





8. VILNIAUS APSKRITIES TERITORIJA, GYVENTOJAI IR TANKUMAS

Administracinė teritorija	Teritorija, km ²	Gyventojų skaičius	Gyventojų skaičius 1 km ²
Vilniaus apskritis	9759,9	850064	87,1
Vilniaus miesto sav.	400,6	553904	1382,7
Elektrėnų sav.	538,0	28923	53,8
Šalčininkų rajono sav.	1491,4	39282	26,3
Širvintų rajono sav.	905,8	20207	22,3
Švenčionių rajono sav.	1691,8	33135	19,6
Trakų rajono sav.	1207,9	37376	30,9
Ukmergės rajono sav.	1395,3	48651	34,9
Vilniaus rajono sav.	2129,2	88586	41,6

9. VILNIAUS APSKRITIES MIESTO IR KAIMO GYVENTOJAI

Administracinė teritorija	Iš viso	iš jų		palyginti su bendru skaičiumi, %	
		mieste	kaime	mieste	kaime
Vilniaus apskritis	850064	665761	184303	78,3	21,7
Vilniaus miesto sav.	553904	553735	169	99,97	0,03
Elektrėnų sav.	28923	19353	9570	66,9	33,1
Šalčininkų rajono sav.	39282	11560	27722	29,4	70,6
Širvintų rajono sav.	20207	7273	12934	36,0	64,0
Švenčionių rajono sav.	33135	19132	14003	57,7	42,3
Trakų rajono sav.	37376	20057	17319	53,7	46,3
Ukmergės rajono sav.	48651	28759	19892	59,1	40,9
Vilniaus rajono sav.	88586	5892	82694	6,7	93,3

10. VILNIAUS APSKRITIES GYVENTOJAI PAGAL LYTĮ

Administracinė teritorija	Iš viso	iš jų		palyginti su bendru skaičiumi, %	
		vyrų	moterų	vyrų	moterų
Vilniaus apskritis	850064	393084	456980	46,2	53,8
Vilniaus miesto sav.	553904	252464	301440	45,6	54,4
Elektrėnų sav.	28923	13860	15063	47,9	52,1
Šalčininkų rajono sav.	39282	18870	20412	48,0	52,0
Širvintų rajono sav.	20207	9545	10662	47,2	52,8
Švenčionių rajono sav.	33135	15472	17663	46,7	53,3
Trakų rajono sav.	37376	17520	19856	46,9	53,1
Ukmergės rajono sav.	48651	22779	25872	46,8	53,2
Vilniaus rajono sav.	88586	42574	46012	48,1	51,9

11. VILNIAUS APSKRITIES GYVENTOJAI PAGRINDINĖMIS AMŽIAUS GRUPĖMIS

Administracinė teritorija	Iš viso	iš jų			palyginti su bendru skaičiumi, %		
		0–15 metų	darbingo amžiaus	pensinio amžiaus	0–15 metų	darbingo amžiaus	pensinio amžiaus
Vilniaus apskritis	850064	164284	524564	161135	19,3	61,7	19,0
Elektrėnų sav.	28923	6231	17022	5668	21,5	58,9	19,6
Šalčininkų rajono sav.	39282	8776	22021	8483	22,3	56,1	21,6
Širvintų rajono sav.	20207	4382	10843	4982	21,7	53,7	24,6
Švenčionių rajono sav.	33135	6485	17893	8755	19,6	54,0	26,4
Trakų rajono sav.	37376	8034	21098	8236	21,5	56,5	22,0
Ukmergės rajono sav.	48651	9871	26598	12182	20,3	54,7	25,0
Vilniaus rajono sav.	88586	19392	52766	16417	21,9	59,6	18,5
Vilniaus miesto sav.	553904	101113	356323	96412	18,3	64,3	17,4

12. VILNIAUS APSKRITIES SENIŪNIJOS IR GYVENAMOSIOS VIETOVĖS

Administracinė teritorija	Kaimo seniūnijų skaičius	Gyvenamųjų vietovių skaičius	
		miesto	kaimo
Vilniaus apskritis	80	16	3983
Elektrėnų sav.	8	2	276
Šalčininkų rajono sav.	13	3	452
Širvintų rajono sav.	8	1	488
Švenčionių rajono sav.	10	3	605
Trakų rajono sav.	8	3	442
Ukmergės rajono sav.	11	1	622
Vilniaus rajono sav.	22	1	1095
Vilniaus miesto sav.	-	2	3

13. VILNIAUS APSKRITIES KAIMO GYVENAMOSIOS VIETOVĖS PAGAL GYVENTOJŲ SKAIČIŲ

	Vilniaus apskritis	savivaldybės							
		Elektrėnų	Šalčininkų rajono	Širvintų rajono	Švenčionių rajono	Trakų rajono	Ukmergės rajono	Vilniaus rajono	Vilniaus miesto
Kaimo gyvenamųjų vietovių skaičius									
Iš viso	3983	276	452	488	605	442	622	1095	3
jose gyventojų:									
nėra	568	49	31	91	113	54	141	88	1
1–5	935	64	57	143	199	77	161	234	-
6–9	475	40	34	50	64	66	78	143	-
10–25	873	52	114	112	124	109	97	265	-
26–49	478	35	87	46	53	66	59	132	-
50–99	316	12	74	18	27	35	39	110	1
100–199	149	10	29	10	8	20	19	52	1
200–499	132	13	18	17	15	10	21	38	-
500–999	36	1	6	1	2	3	7	16	-
1000–1999	16	-	2	-	-	2	-	12	-
2000–2999	2	-	-	-	-	-	-	2	-
3000–4999	3	-	-	-	-	-	-	3	-

Tęsinys kitame puslapyje

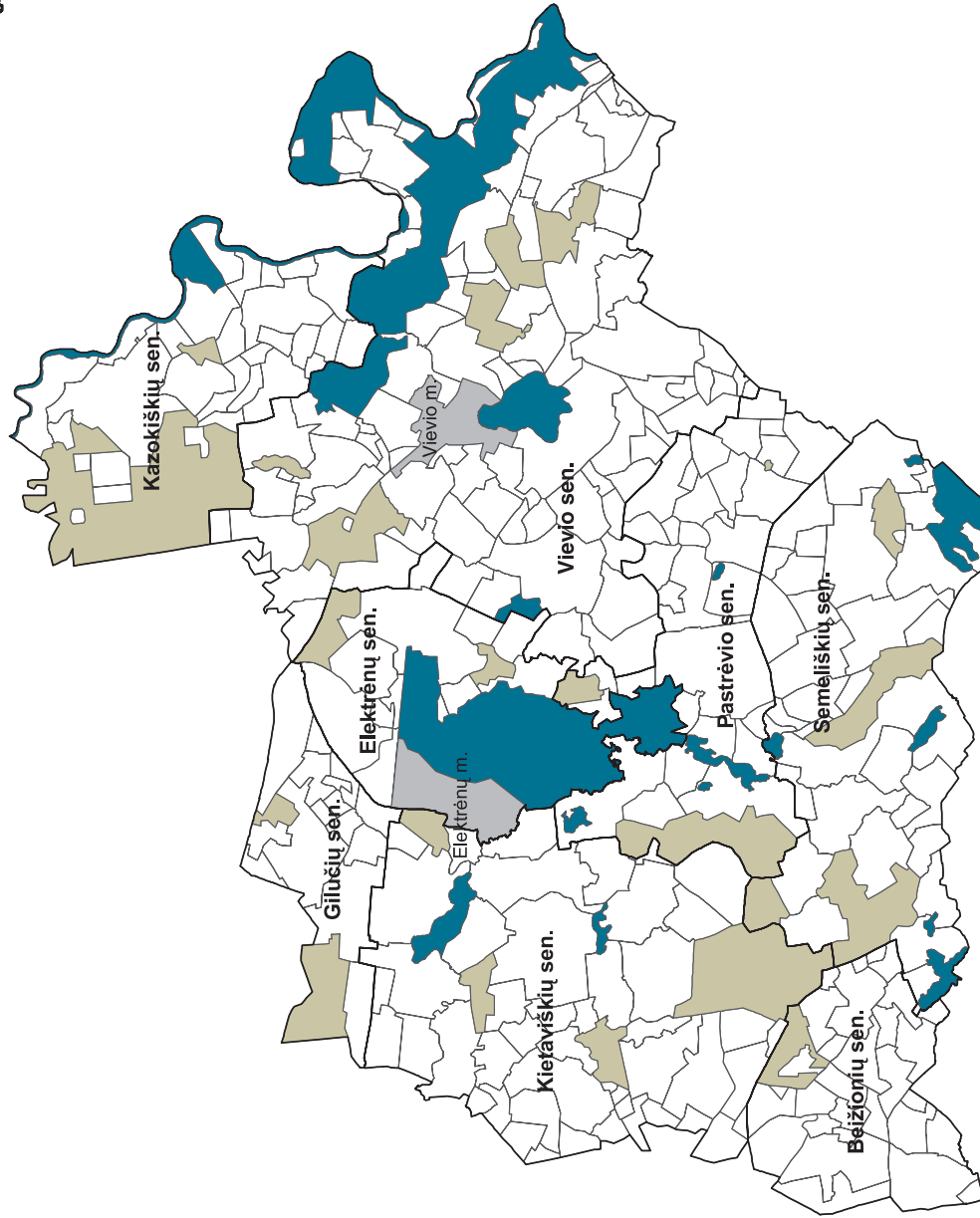
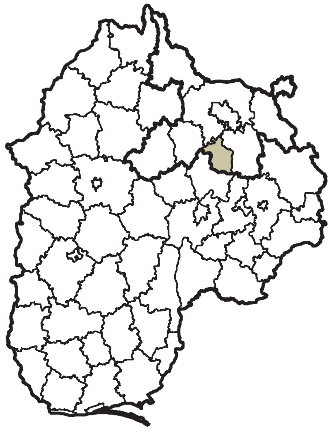


	Vilniaus apskritis	savivaldybės							
		Elektrėnų	Šalčininkų rajono	Širvintų rajono	Švenčionių rajono	Trakų rajono	Ukmergės rajono	Vilniaus rajono	Vilniaus miesto
Gyventojų skaičius									
Iš viso	184303	9570	27722	12934	14003	17319	19892	82694	169
jose gyventojų:									
nėra	-	-	-	-	-	-	-	-	-
1–5	2610	188	182	384	506	232	432	686	-
6–9	3441	289	251	364	477	480	561	1019	-
10–25	14081	795	1856	1788	1985	1756	1551	4350	-
26–49	16861	1194	3156	1615	1887	2372	2045	4592	-
50–99	21950	831	5171	1289	1873	2452	2665	7611	58
100–199	21296	1565	4177	1583	1249	2843	2743	7025	111
200–499	40244	4048	5903	5167	4669	2789	5695	11973	-
500–999	24145	660	4089	744	1357	1863	4200	11232	-
1000–1999	22668	-	2937	-	-	2532	-	17199	-
2000–2999	4684	-	-	-	-	-	-	4684	-
3000–4999	12323	-	-	-	-	-	-	12323	-

14. VILNIAUS APSKRITIES KAIMO GYVENAMOSIOS VIETOVĖS PAGAL INSTITUCINIUS POŽYMIUS

	Kaimo gyvenamųjų vietovių skaičius	kuriose yra										
		senūnijos administracija	bažnyčia, vienuolynas	parduotuvė, kavinė, baras	verslo įmonė	paslaugų įmonė	švietimo įstaiga	kultūros įstaiga	paštas, banko filialas	gydymo, globos įstaiga	žemės ūkio bendrovė	kita institucija
Iš viso	3983	65	85	283	229	61	196	139	100	139	63	47
jose gyventojų:												
nėra	568	-	-	-	-	-	-	-	-	-	-	1
1–5	935	-	3	2	8	-	3	3	1	3	-	5
6–9	475	-	-	1	2	1	1	-	-	1	-	2
10–25	873	-	3	7	22	2	3	1	-	1	2	7
26–49	478	-	1	7	23	6	7	2	1	5	7	2
50–99	316	-	4	38	34	4	14	5	2	6	3	6
100–199	149	5	9	72	35	5	37	23	13	19	7	4
200–499	132	28	33	106	63	15	86	68	43	67	23	11
500–999	36	20	21	32	26	14	30	27	25	26	13	5
1000–1999	16	9	8	13	11	9	10	6	11	7	5	4
2000–2999	2	1	1	2	2	2	2	1	2	1	1	-
3000–4999	3	2	2	3	3	3	3	3	2	3	2	-

ELEKTRĖNŲ SAVIVALDYBĖS GYVENAMOSIOS VIETOVĖS

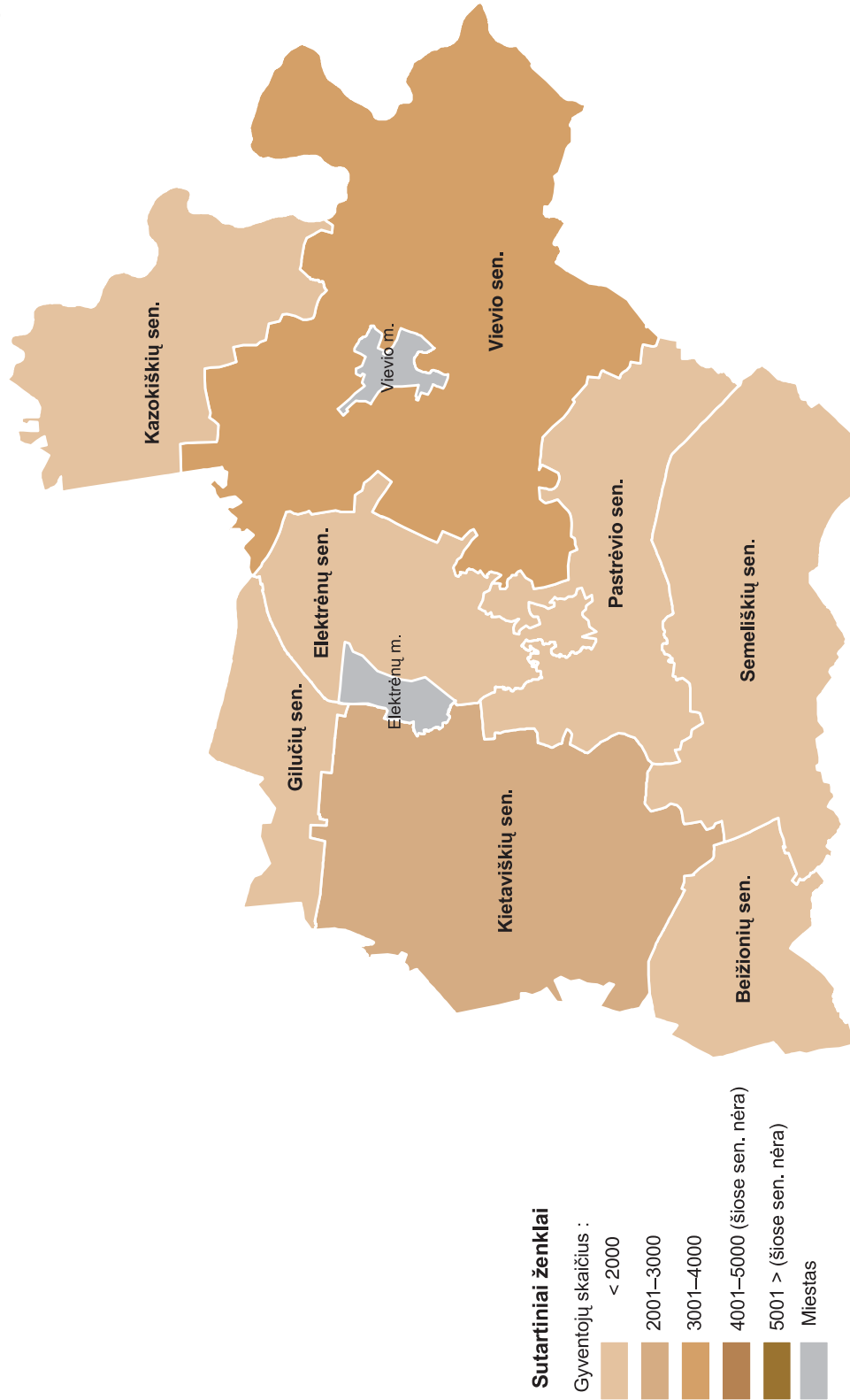
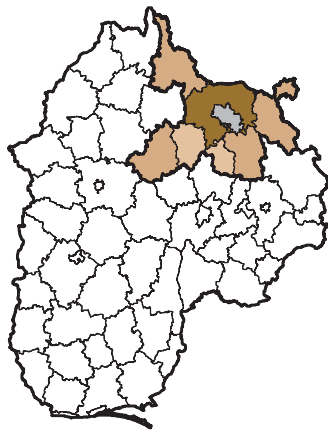


Sutartiniai ženklai

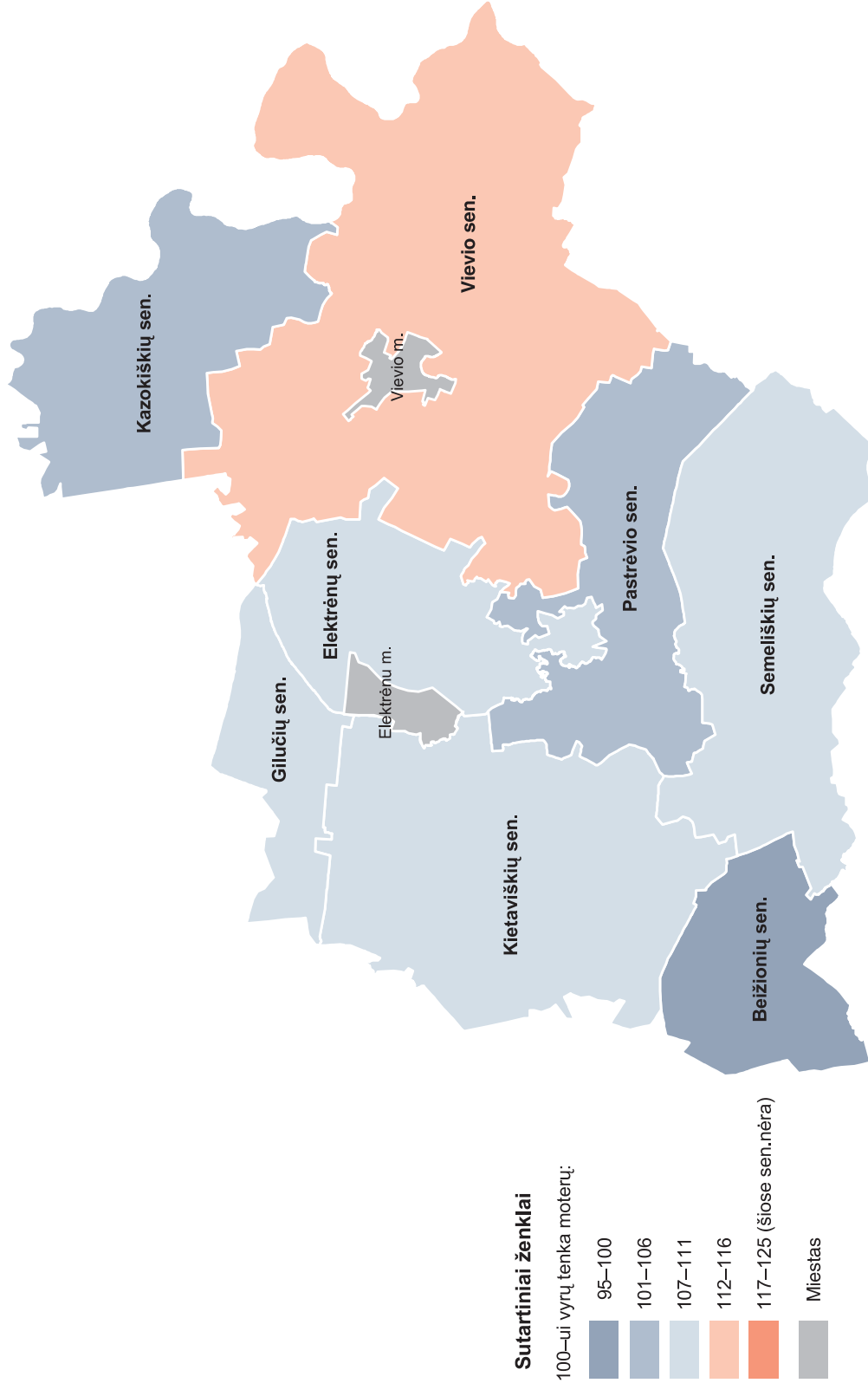
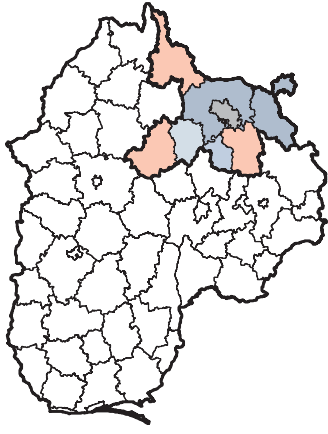
Ribos:

- Seniūnijos
- Gyvenamosios vietovės
- Miškas
- Vanduo
- Miestas

ELEKTRŪNŲ SAVIVALDYBĖS GYVENTOJŲ SKAIČIUS SENIŪNIJOSE



100-UI VYRŲ TENKA MOTERŲ ELEKTRĖNŲ SAVIVALDYBĖS SENIŪNIJOSE



PASTABA. Grupavimas tinka visoms Vilniaus apskrities savivaldybių seniūnijoms.



15. ELEKTRĖNŲ SAVIVALDYBĖS KAIMO SENIŪNIJŲ GYVENTOJAI PAGAL LYTĮ

Administracinė teritorija	Iš viso	iš jų		palyginti su bendru skaičiumi, %	
		vyrų	moterų	vyrų	moterų
Elektrėnų savivaldybė	9570	4595	4975	48,0	52,0
Beizionių seniūnija	409	206	203	50,4	49,6
Elektrėnų seniūnija	730	348	382	47,7	52,3
Gilučių seniūnija	546	263	283	48,2	51,8
Kazokiškių seniūnija	550	270	280	49,1	50,9
Kietaviškių seniūnija	2032	986	1046	48,5	51,5
Pastrėvio seniūnija	844	412	432	48,8	51,2
Semeliškių seniūnija	1415	674	741	47,6	52,4
Vievio seniūnija	3044	1436	1608	47,2	52,8

16. ELEKTRĖNŲ SAVIVALDYBĖS KAIMO SENIŪNIJŲ GYVENTOJAI PAGAL PAGRINDINES AMŽIAUS GRUPES

Administracinė teritorija	Iš viso	iš jų			palyginti su bendru skaičiumi, %		
		0–15 metų	darbingo amžiaus	pensinio amžiaus	0–15 metų	darbingo amžiaus	pensinio amžiaus
Elektrėnų savivaldybė	9570	2023	4923	2624	21,1	51,5	27,4
Beizionių seniūnija	409	113	186	110	27,6	45,5	26,9
Elektrėnų seniūnija	730	130	364	236	17,8	49,9	32,3
Gilučių seniūnija	546	115	288	143	21,1	52,7	26,2
Kazokiškių seniūnija	550	129	257	164	23,5	46,7	29,8
Kietaviškių seniūnija	2032	430	1033	569	21,2	50,8	28,0
Pastrėvio seniūnija	844	189	412	243	22,4	48,8	28,8
Semeliškių seniūnija	1415	303	714	398	21,4	50,5	28,1
Vievio seniūnija	3044	614	1669	761	20,2	54,8	25,0

17. ELEKTRĖNŲ SAVIVALDYBĖS KAIMO GYVENAMOSIOS VIETOVĖS PAGAL INSTITUCINIUS POŽYMIUS

	Kaimo gyvenamųjų vietovių skaičius	kuriose yra										
		seniūnijos administracija	bažnyčia, vienuolynas	parduotuvė, kavinė, baras	verslo įmonė	paslaugų įmonė	švietimo įstaiga	kultūros įstaiga	paštas, banko filialas	gydymo, globos įstaiga	žemės ūkio bendrovė	kita institucija
Iš viso	276	6	4	22	17	4	18	9	7	13	1	3
jose gyventojų:												
nėra	49	-	-	-	-	-	-	-	-	-	-	-
1–5	64	-	-	-	1	-	-	-	-	1	-	-
6–9	40	-	-	-	-	-	-	-	-	-	-	-
10–25	52	-	-	1	2	-	-	-	-	-	-	-
26–49	35	-	-	1	2	1	-	-	-	-	-	-
50–99	12	-	-	-	3	-	2	1	-	-	-	1
100–199	10	-	-	8	5	-	6	2	2	3	-	-
200–499	13	5	3	11	4	2	9	5	4	8	1	1
500–999	1	1	1	1	-	1	1	1	1	1	-	1

**18. ELEKTRĖNŲ SAVIVALDYBĖS GYVENTOJAI KAIMO GYVENAMOSIOSE VIETOVĖSE
IR JŲ INSTITUCINIAI POŽYMAI**

Eil. Nr.	Kaimo gyvenamosios vietovės pavadinimas	Statu- sas	Gyventojai, iš viso	iš jų		Instituciniai požymiai
				vyrai	moterys	
Iš viso savivaldybėje			9570	4595	4975	
Beįžionių seniūnija						
Iš viso			409	206	203	
1	Antakalnis	vs	4	1	3	-
2	Anupriškės	k	-	-	-	-
3	Balandiškės	k	3	1	2	-
4	Barboriškės	k	43	19	24	-
5	Beįžionys	k	226	122	104	S B P Š K Pš. G Ž
6	Bendrės	k	-	-	-	-
7	Būriškės	k	29	12	17	-
8	Ciruliškės	k	2	-	2	-
9	Damazava	k	1	-	1	-
10	Dzekceriškės	k	4	2	2	-
11	Eitulionys	k	4	2	2	-
12	Gailaičiai	k	19	10	9	-
13	Gaštautiškės	k	3	2	1	-
14	Haliampolis	k	7	2	5	-
15	Laičiai	k	-	-	-	-
16	Liaukiškės	k	12	6	6	-
17	Malinauka I	k	-	-	-	-
18	Malinauka II	k	-	-	-	-
19	Mazūranka	k	-	-	-	-
20	Migliniškės	k	-	-	-	-
21	Mikailiškės	k	-	-	-	-
22	Naujalaukis	k	4	2	2	-
23	Naujalaukis I	k	10	6	4	-
24	Navasiolkai	k	8	4	4	-
25	Pajurgiškės	k	6	4	2	-
26	Podhaliampolis	k	5	2	3	-
27	Stelmošiškės	k	15	7	8	-
28	Taureika	k	-	-	-	-
29	Varkutonys	k	4	2	2	-
30	Žirginiai	vs	-	-	-	-
Elektrėnų seniūnija						
Iš viso			730	348	382	
1	Abromiškės	k	356	172	184	P V G
2	Alinka	k	20	11	9	-
3	Geibonys	k	43	24	19	-
4	Giedraitiškės	k	13	6	7	-
5	Girnakaliai	k	19	10	9	-
6	Kakliniškės	k	14	6	8	-
7	Mažiklė	vs	2	1	1	-
8	Migūcionys	k	47	20	27	-
9	Pievaičiai	vs	2	1	1	-
10	Sabališkės	k	22	8	14	-
11	Sausaraistis	vs	-	-	-	-
12	Šarkinė	k	4	2	2	-
13	Žebertonys	k	188	87	101	P V Š

Tęsinys kitame puslapyje



ELEKTRŪNŲ SAVIVALDYBĖ

Eil. Nr.	Kaimo gyvenamosios vietovės pavadinimas	Statu- sas	Gyventojai, iš viso	iš jų		Instituciniai požymiai
				vyrų	moterų	
Gilučių seniūnija						
Iš viso			546	263	283	
1	Diekcioriškės	k	4	3	1	-
2	Gabriliava	k	142	67	75	P V
3	Gilučiai	k	235	110	125	S P Ps.
4	Kalniniai Mijaugonys	k	71	37	34	V
5	Kloniniai Mijaugonys	kd	-	-	-	-
6	Konceptas	k	2	1	1	-
7	Lubaka	k	6	2	4	-
8	Naujieji Migūčionys	k	10	7	3	-
9	Pūstakiemis	k	52	26	26	-
10	Senieji Migūčionys	k	6	2	4	-
11	Strošiūnai	k	18	8	10	-
12	Talpūnai	k	-	-	-	-
Kazokiškių seniūnija						
Iš viso			550	270	280	
1	Aleksandriškės	k	12	4	8	-
2	Aliniškė	k	8	4	4	-
3	Barsūniškės	k	-	-	-	-
4	Diržonys	k	7	5	2	-
5	Geniai	k	7	1	6	-
6	Grabijolai	k	14	5	9	-
7	Kampinė	k	9	5	4	-
8	Karsūniškės	k	-	-	-	-
9	Kazokiškės	k	327	168	159	S B P V Š K Pš. G
10	Klykūnai	k	12	4	8	-
11	Kryžkelis	k	1	-	1	-
12	Kulys	k	-	-	-	-
13	Latviai	k	4	1	3	-
14	Maskoliškės	k	-	-	-	-
15	Medžiolai	k	30	12	18	-
16	Mitkiškės	k	33	13	20	-
17	Nuotakai	k	1	1	-	-
18	Paaliosė	k	17	8	9	-
19	Pelkės	k	7	6	1	-
20	Puščiava	k	1	-	1	-
21	Ravališkės	k	14	6	8	-
22	Sukra	k	1	1	-	-
23	Vasyliškės	vs	-	-	-	-
24	Vigodka	vs	2	1	1	-
25	Viršuliškės	k	1	1	-	-
26	Zabarija	k	40	23	17	-
27	Zacišė	vs	2	1	1	-
28	Zapalina	vs	-	-	-	-
Kietaviškių seniūnija						
Iš viso			2032	986	1046	
1	Ašakieniai	k	29	13	16	-
2	Bajorai	k	31	18	13	-
3	Būda	k	-	-	-	-

Tęsinys kitame puslapyje

ELEKTRŪNŲ SAVIVALDYBĖ

Eil. Nr.	Kaimo gyvenamosios vietovės pavadinimas	Statu- sas	Gyventojai, iš viso	iš jų		Instituciniai požymiai
				vyrų	moterų	
4	Burbiškės	k	103	50	53	V
5	Dainava	k	15	8	7	V
6	Dainiškės	k	7	3	4	-
7	Dauginava	k	1	-	1	-
8	Dirgalonys	k	19	9	10	-
9	Eglinka	k	1	-	1	-
10	Gilūšis	k	21	9	12	-
11	Girelė	k	11	5	6	-
12	Gojus	k	-	-	-	-
13	Grauzai	k	7	4	3	-
14	Jagėlonys	k	157	76	81	P V Š K Pš. G
15	Kareivonys	k	335	163	172	P V Š
16	Karveliškės	k	6	3	3	-
17	Kloniniai Jagėlonys	k	29	16	13	P
18	Kloniniai Mijaugonys	k	195	91	104	-
19	Krasnasėlis	k	11	6	5	-
20	Krokšlės	k	5	3	2	-
21	Kudonys	k	71	35	36	-
22	Lingiai	k	33	18	15	-
23	Liutonys	k	187	90	97	P Š K G
24	Lubaka	kd	-	-	-	-
25	Naujosios Kietaviškės	k	484	239	245	S B P V Ps. K Pš. G
26	Obeniai	k	25	11	14	V
27	Pagrenda	kd	10	5	5	-
28	Petrošiškės	k	8	5	3	-
29	Piktakiemis	k	17	7	10	-
30	Poliesis	k	-	-	-	-
31	Radutiškės	k	3	1	2	-
32	Senosios Kietaviškės	k	37	16	21	-
33	Strošiūnai I	k	22	11	11	P
34	Šarkiškės	k	1	-	1	-
35	Šilonys	k	7	4	3	-
36	Šuoliai	k	40	19	21	-
37	Užubalis	vs	2	1	1	-
38	Verdinės	k	4	2	2	-
39	Vindžiuliai	k	37	17	20	-
40	Zaslonė	k	2	1	1	-
41	Žikaronys	k	59	27	32	-
Pastrėvio seniūnija						
Iš viso			844	412	432	
1	Belezai	k	32	18	14	-
2	Būda	kd	-	-	-	-
3	Jarmališkės	k	11	6	5	-
4	Karkučiai	k	4	2	2	-
5	Katiliškės	k	13	9	4	-
6	Kuzmiškė	k	-	-	-	-
7	Lunkiškės	k	11	4	7	-
8	Mackūniškės	k	9	4	5	-
9	Meičiškės	k	2	1	1	-
10	Musteniai	k	215	96	119	P Š

Tęsinys kitame puslapyje



ELEKTRŪNŲ SAVIVALDYBĖ

Eil. Nr.	Kaimo gyvenamosios vietovės pavadinimas	Statu- sas	Gyventojai, iš viso	iš jų		Instituciniai požymiai
				vyrų	moterys	
11	Naujadvaris	vs	-	-	-	-
12	Nuobariškės	k	13	5	8	-
13	Pagrenda	k	14	7	7	-
14	Pakalnės	k	18	10	8	-
15	Pakleviai	vs	4	3	1	-
16	Palapiškės	k	-	-	-	-
17	Pasamanė	vs	6	5	1	-
18	Pastrėvys	k	303	150	153	S P Š Pš. G
19	Peliūnai	k	30	14	16	-
20	Pipiriškės	k	3	1	2	-
21	Rinkaučižna	kd	-	-	-	-
22	Rusakalnis	k	51	28	23	-
23	Signalai	k	3	2	1	-
24	Stančikai	k	29	14	15	-
25	Strėvininkai	k	31	14	17	-
26	Suslonys	k	3	1	2	-
27	Šaltiniai	k	1	-	1	-
28	Šeiriškės	kd	9	4	5	-
29	Toleikiai	kd	25	12	13	-
30	Užupiai	k	4	2	2	-
Semeliškių seniūnija						
Iš viso			1415	674	741	
1	Aleksandrava	k	41	18	23	-
2	Baubonys	k	31	12	19	-
3	Bradatiškės	k	7	3	4	-
4	Budiliai	k	47	22	25	-
5	Dambrovka	k	-	-	-	-
6	Daugirdiškės	k	135	69	66	P Š
7	Dzenkūniškės	k	9	5	4	-
8	Jokūbiškės	k	9	4	5	-
9	Kazerezina	k	-	-	-	-
10	Klevinė	k	19	9	10	-
11	Kūnaviškės	k	-	-	-	-
12	Laičiai	k	113	58	55	P Š Pš. G
13	Lajus	k	21	12	9	-
14	Lelyva	k	14	7	7	-
15	Mackonys	k	5	2	3	-
16	Maitiegališkės	k	7	3	4	-
17	Naujoji Būda	k	15	10	5	-
18	Navasiolkai	k	10	5	5	-
19	Noškūnai	k	21	8	13	-
20	Noškūneliai	k	10	4	6	-
21	Pamonaičiai	k	-	-	-	-
22	Papliauškos	k	3	2	1	-
23	Prūdžionys	k	11	4	7	-
24	Prūsiškės	k	8	4	4	-
25	Rudauka	k	9	5	4	-
26	Semeliškės	k	63	31	32	-
27	Semeliškės	mstl	660	307	353	S B P Ps. Š K Pš. G Kt.
28	Senoji Būda	k	2	2	-	-

Tęsinys kitame puslapyje

ELEKTRĖNŲ SAVIVALDYBĖ

Eil. Nr.	Kaimo gyvenamosios vietovės pavadinimas	Statu- sas	Gyventojai, iš viso	iš jų		Instituciniai požymiai
				vyrų	moterų	
29	Stančikai	kd	6	2	4	-
30	Subartėnai	k	12	3	9	-
31	Šakaldonys	k	30	17	13	-
32	Tvertinės	k	26	13	13	-
33	Užkryžiai	k	39	19	20	-
34	Zaulcai	k	4	3	1	-
35	Žuvyčiai	k	28	11	17	-
Vievio seniūnija						
Iš viso			3044	1436	1608	
1	Alesninkai	k	162	80	82	P Š
2	Alksna	k	7	2	5	-
3	Apskrita	vs	-	-	-	-
4	Ausieniškės	k	91	41	50	V Š K
5	Ausiutiškės	vs	-	-	-	-
6	Ažuolinė	k	78	33	45	-
7	Balceriškės	k	214	96	118	Š
8	Baltamiškis	k	31	14	17	-
9	Barčiai	vs	-	-	-	-
10	Beržonka	k	6	3	3	-
11	Būda	k	-	-	-	-
12	Bukiškės	k	4	2	2	-
13	Burbiškės	k	37	19	18	-
14	Buzeliai	k	5	2	3	-
15	Daubos	vs	-	-	-	-
16	Daučiuliškės	k	12	7	5	-
17	Dumblikas	k	2	1	1	-
18	Ešerinė	vs	12	4	8	-
19	Genina	vs	-	-	-	-
20	Gerveraistis	k	8	5	3	-
21	Giraičiai	k	4	2	2	-
22	Gulaičiai	vs	-	-	-	-
23	Jona	k	1	-	1	-
24	Joteliūnai	k	31	15	16	-
25	Juodeliai	k	42	22	20	V
26	Jurzdika	k	3	1	2	-
27	Kapšiai	vs	3	1	2	-
28	Karageliškės	k	38	21	17	-
29	Kazimieriškės	k	13	6	7	-
30	Keliakiemis	k	25	13	12	-
31	Kirtimai	k	-	-	-	-
32	Kragžliai	vs	9	5	4	-
33	Krivašiūnai	k	14	7	7	-
34	Kurkliškės	k	62	27	35	-
35	Lapaika	k	-	-	-	-
36	Lapiakalnis	k	25	11	14	-
37	Lazdėnai	k	275	130	145	P Š G Kt.
38	Lazdynai	k	34	16	18	-
39	Liepikas	k	-	-	-	-
40	Malavolė	k	3	2	1	-
41	Malinauka	vs	-	-	-	-

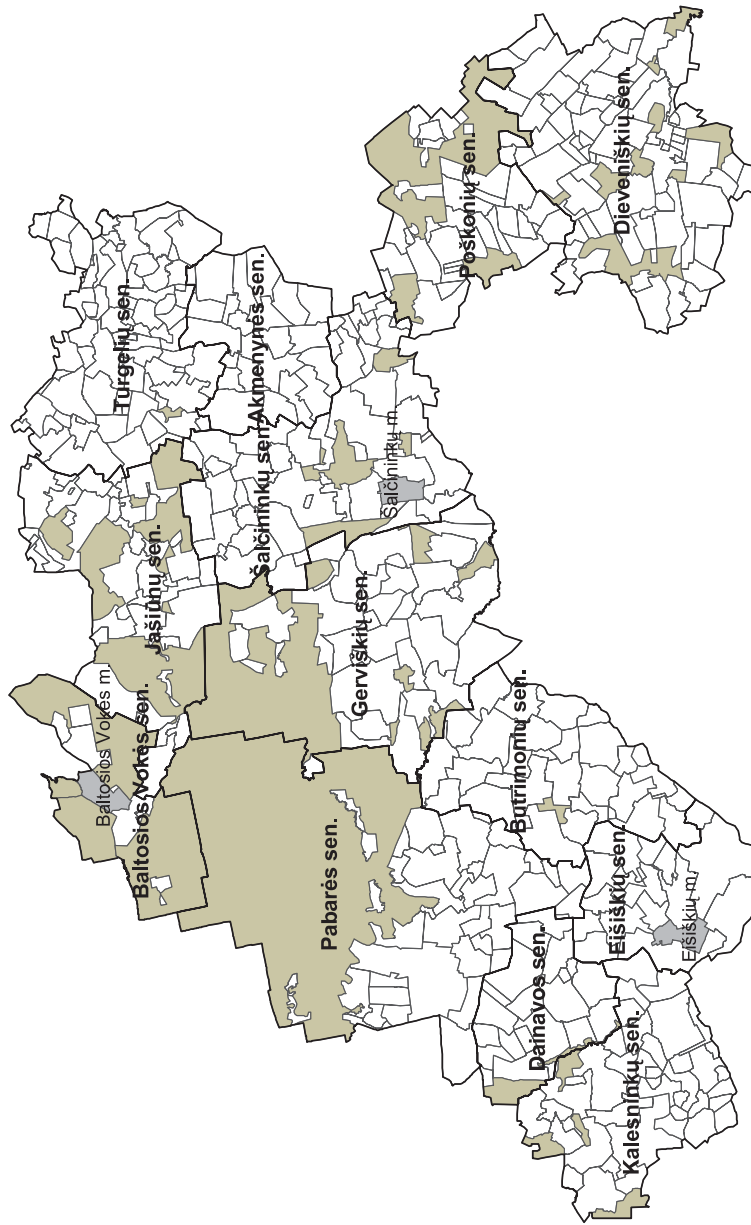
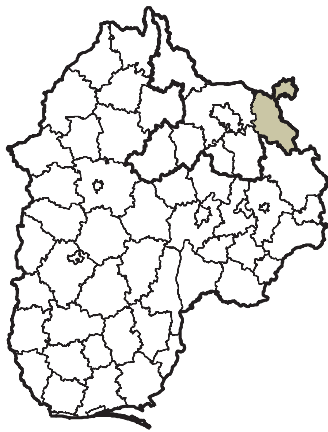
Tęsinys kitame puslapyje



ELEKTRŪNŲ SAVIVALDYBĖ

Eil. Nr.	Kaimo gyvenamosios vietovės pavadinimas	Statu- sas	Gyventojai, iš viso	iš jų		Instituciniai požymiai
				vyrų	moterų	
42	Malūnėlis	k	9	3	6	-
43	Malūnėlis	k	-	-	-	-
44	Matukiškės	k	6	4	2	-
45	Minina	vs	-	-	-	-
46	Naručionys	k	28	14	14	-
47	Naujakiemis	k	12	4	8	-
48	Padūkštai	vs	-	-	-	-
49	Pakalniškės	k	404	191	213	P Š K G
50	Paneriai	k	90	35	55	Š
51	Paneriškės	k	7	4	3	-
52	Papiškės	k	6	4	2	-
53	Patiltai	k	5	2	3	-
54	Pylimai	k	437	208	229	P Š K G
55	Pilypiškės	k	183	84	99	P V
56	Pugainiai	k	7	3	4	-
57	Puzinava	k	-	-	-	-
58	Rinkaučizna	k	2	1	1	-
59	Rusatiškės	k	1	-	1	-
60	Seibutonys	k	1	-	1	-
61	Skynimai	k	6	3	3	-
62	Skirmantiškės	k	29	12	17	-
63	Sodyba	k	4	3	1	-
64	Streipūnai	k	33	14	19	-
65	Šadubalis	k	9	2	7	-
66	Šaltupė	k	6	2	4	-
67	Šeiriškės	k	6	1	5	-
68	Šiulgiškės	k	6	3	3	-
69	Tarbiškės	k	-	-	-	-
70	Toleikiai	k	5	3	2	-
71	Užumiškės	k	15	9	6	-
72	Valakiškės	k	3	2	1	-
73	Vanga	vs	2	1	1	-
74	Varlišškės	k	15	7	8	-
75	Vidugiriai	k	11	6	5	-
76	Vievininkai	k	237	117	120	-
77	Vilkabaliai	k	26	16	10	V Ps.
78	Vilkiškiai	k	5	2	3	-
79	Vilūniškės	k	11	5	6	-
80	Vilūniškės II	kd	63	34	29	-
81	Vingeliai	vs	-	-	-	-
82	Zabaka	k	80	37	43	V Kt.
83	Zelvė	k	5	3	2	V G
84	Žagarinė	k	3	1	2	-
85	Žalgiris	k	5	2	3	-
86	Žydauka	k	6	3	3	-
87	Žiezmarka	vs	4	3	1	-

ŠALČININKŲ RAJONO SAVIVALDYBĖS GYVENAMOSIOS VIETOVĖS



Sutartiniai ženklai

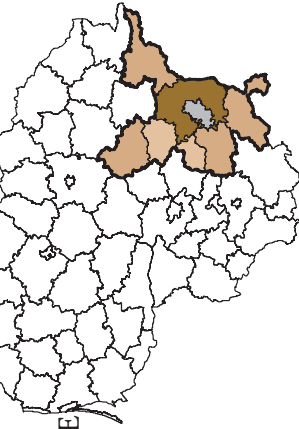
Ribos:

— Seniūnijos

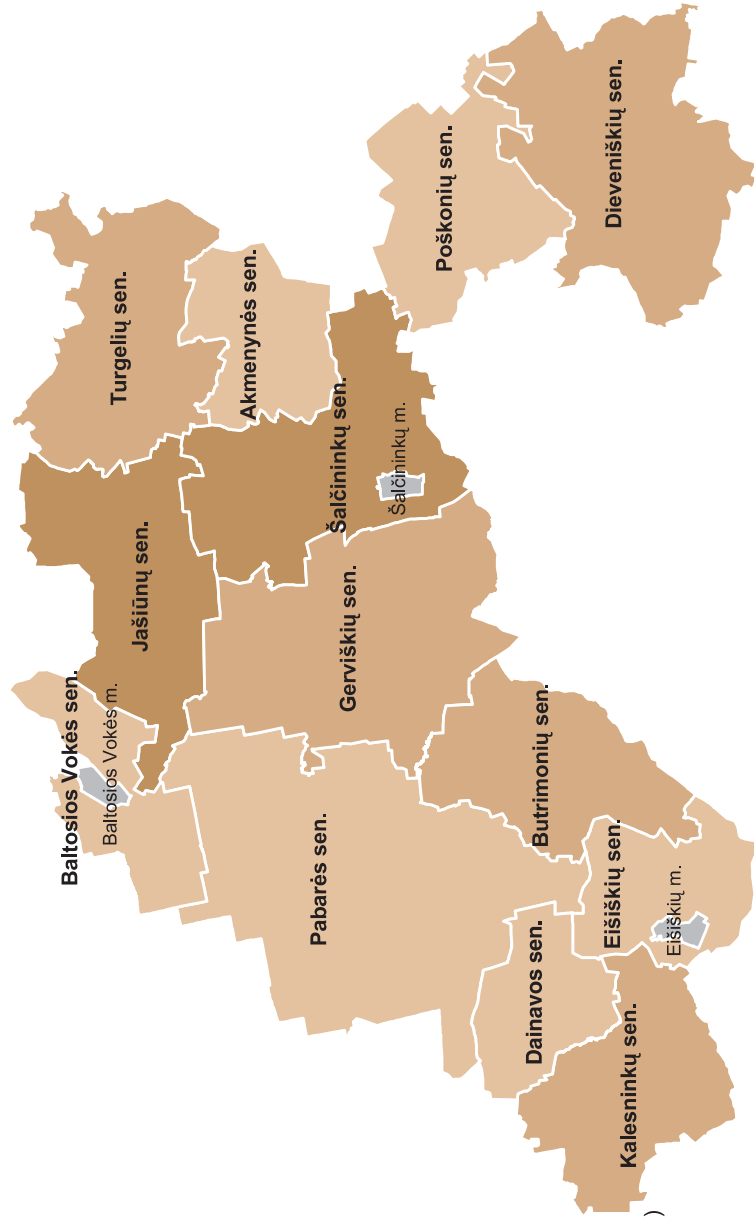
— Gyvenamosios vietovės

■ Miškas

■ Miestas




ŠALČININKŲ RAJONO SAVIVALDYBĖS GYVENTOJŲ SKAIČIUS SENIŪNIJOSE

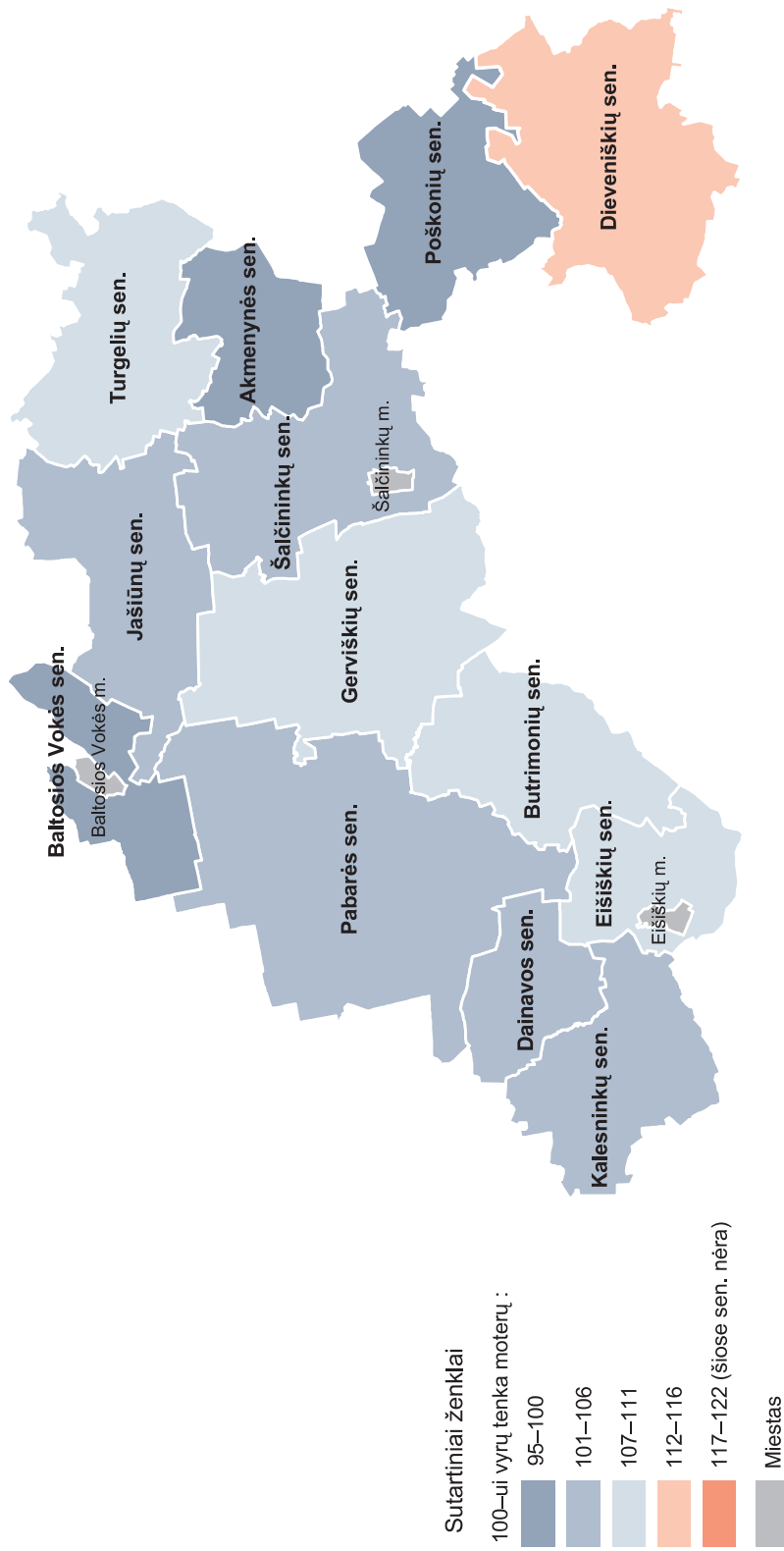
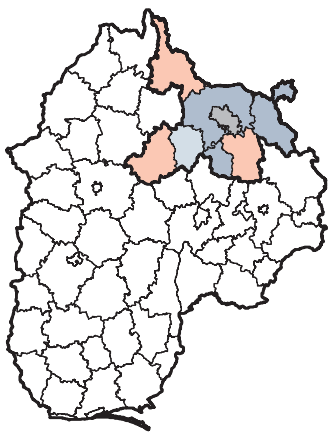


Sutartiniai ženklai

Gyventojų skaičius :



100-UI VYRŲ TENKA MOTERŲ ŠALČININKŲ RAJONO SENIŪNIJOSE



Sutartiniai ženklai

100–uj vyrų tenka moterų :

- 95–100
- 101–106
- 107–111
- 112–116
- 117–122 (šiose sen. nėra)
- Miestas

PASTABA. Grupavimas tinka visoms Vilniaus apskrities savivaldybių seniūnijoms.

© Statistikos departamentas prie Lietuvos Respublikos Vyriausybės

© Valstybės įmonė Registrų centras



19. ŠALČININKŲ RAJONO SAVIVALDYBĖS KAIMO SENIŪNIJŲ GYVENTOJAI PAGAL LYTĮ

Administracinė teritorija	Iš viso	iš jų		palyginti su bendru skaičiumi, %	
		vyrų	moterų	vyrų	moterų
Šalčininkų rajono savivaldybė	27722	13458	14264	48,5	51,5
Akmenynės seniūnija	992	513	479	51,7	48,3
Baltosios Vokės seniūnija	247	135	112	54,7	45,3
Butrimonių seniūnija	2099	1003	1096	47,8	52,2
Dainavos seniūnija	1066	526	540	49,3	50,7
Dieveniškių seniūnija	2860	1324	1536	46,3	53,7
Eišiškių seniūnija	1261	605	656	48,0	52,0
Gerviškių seniūnija	2482	1198	1284	48,3	51,7
Jašiūnų seniūnija	4862	2381	2481	49,0	51,0
Kalesninkų seniūnija	2243	1087	1156	48,5	51,5
Pabarės seniūnija	1696	832	864	49,1	50,9
Poškonių seniūnija	976	493	483	50,5	49,5
Šalčininkų seniūnija	4072	1987	2085	48,8	51,2
Turgelių seniūnija	2866	1374	1492	47,9	52,1

20. ŠALČININKŲ RAJONO SAVIVALDYBĖS KAIMO SENIŪNIJŲ GYVENTOJAI PAGAL PAGRINDINES AMŽIAUS GRUPES

Administracinė teritorija	Iš viso	iš jų			palyginti su bendru skaičiumi, %		
		0–15 metų	darbingo amžiaus	pensinio amžiaus	0–15 metų	darbingo amžiaus	pensinio amžiaus
Šalčininkų rajono savivaldybė	27722	6153	14834	6733	22,2	53,5	24,3
Akmenynės seniūnija	992	196	536	260	19,8	54,0	26,2
Baltosios Vokės seniūnija	247	61	127	59	24,7	51,4	23,9
Butrimonių seniūnija	2099	490	1109	500	23,4	52,8	23,8
Dainavos seniūnija	1066	225	520	321	21,1	48,8	30,1
Dieveniškių seniūnija	2860	585	1370	905	20,5	47,9	31,6
Eišiškių seniūnija	1261	284	694	283	22,5	55,0	22,5
Gerviškių seniūnija	2482	528	1303	651	21,3	52,5	26,2
Jašiūnų seniūnija	4862	1127	2858	877	23,2	58,8	18,0
Kalesninkų seniūnija	2243	540	1163	540	24,1	51,8	24,1
Pabarės seniūnija	1696	396	866	434	23,3	51,1	25,6
Poškonių seniūnija	976	207	438	331	21,2	44,9	33,9
Šalčininkų seniūnija	4072	936	2359	776	23,0	57,9	19,1
Turgelių seniūnija	2866	578	1491	796	20,2	52,0	27,8

21. ŠALČININKŲ RAJONO SAVIVALDYBĖS KAIMO GYVENAMOSIOS VIETOVĖS PAGAL INSTITUCINIUS POŽYMIUS

	Kaimo gyvenamųjų vietovių skaičius	kuriose yra										
		seniūnijos administracija	bažnyčia, vienuolynas	parduotuvė, kavinė, baras	verslo įmonė	paslaugų įmonė	švietimo įstaiga	kultūros įstaiga	paštas, banko filialas	gydymo, globos įstaiga	žemės ūkio bendrovė	kita institucija
Iš viso	452	10	13	51	26	8	37	22	13	20	10	7
jose gyventojų:												
nėra	31	-	-	-	-	-	-	-	-	-	-	-
1–5	57	-	-	-	1	-	-	-	-	-	-	2
6–9	34	-	-	-	1	-	-	-	-	-	-	1
10–25	114	-	1	-	-	-	2	-	-	-	1	-
26–49	87	-	-	-	3	1	3	-	-	-	2	-
50–99	74	-	1	8	5	-	5	1	-	-	2	1
100–199	29	1	1	18	6	2	7	3	2	2	-	1
200–499	18	5	4	17	7	1	14	11	6	12	2	2
500–999	6	3	5	6	2	2	5	6	4	5	1	-
1000–1999	2	1	1	2	1	2	1	1	1	1	2	-

22. ŠALČININKŲ RAJONO SAVIVALDYBĖS GYVENTOJAI KAIMO GYVENAMOSIOSE VIETOVĖSE IR JŲ INSTITUCINIAI POŽYMIAI

Eil. Nr.	Kaimo gyvenamosios vietovės pavadinimas	Statu- sas	Gyventojai, iš viso	iš jų		Instituciniai požymiai
				vyrų	moterų	
Iš viso savivaldybėje			27722	13458	14264	
Akmenynės seniūnija						
Iš viso			992	513	479	
1	Abolai	k	76	46	30	-
2	Akmenynė	k	287	149	138	S B P Š K Pš. G
3	Bagdžiuliai	k	26	15	11	-
4	Bėčiakelniai	k	19	10	9	-
5	Degsniai	k	11	6	5	-
6	Duksiai	k	17	12	5	-
7	Girinė	k	13	7	6	-
8	Jankūnai	k	25	13	12	-
9	Jovydziai	vs	14	8	6	-
10	Kalniškės	k	34	20	14	-
11	Kurmelionys	k	92	44	48	Š
12	Mankūniškės	k	15	7	8	-
13	Mištautonys	k	36	19	17	-
14	Moliškės	vs	1	-	1	-
15	Negibėnai	k	61	30	31	-
16	Peckeliai	k	34	14	20	-
17	Rimšiškės	k	15	6	9	-
18	Slabada	k	44	22	22	-
19	Smaguriai	k	27	16	11	-
20	Tarakonys	k	27	14	13	-
21	Žaltūnai	k	92	44	48	P
22	Žlaugtai	k	26	11	15	-

Tešinis kitame puslapyje



ŠALČININKŲ RAJONO SAVIVALDYBĖ

Eil. Nr.	Kaimo gyvenamosios vietovės pavadinimas	Statu- sas	Gyventojai, iš viso	iš jų		Instituciniai požymiai
				vyrų	moterų	
Baltosios Vokės seniūnija						
Iš viso			247	135	112	
1	Giria	k	14	7	7	-
2	Ilgalaukis	k	7	2	5	-
3	Rudnia	k	85	51	34	-
4	Senieji Maceliai	k	2	1	1	-
5	Žagarinė	k	139	74	65	-
Butrimonių seniūnija						
Iš viso			2099	1003	1096	
1	Aukštalaukis	k	51	25	26	-
2	Butrimonys	k	462	219	243	S B P Š K Pš. G Ž
3	Čiuronys	k	54	28	26	-
4	Dailidės	k	224	98	126	P Š
5	Gudakampis	k	75	38	37	-
6	Jančiūnai	k	395	196	199	P Š K G
7	Janonys	k	54	24	30	-
8	Jundiliškės	k	11	4	7	-
9	Jurgionys	k	67	34	33	-
10	Kužiai	k	46	22	24	-
11	Laukininkai	k	16	7	9	-
12	Maciūnai	k	16	9	7	-
13	Mackišškės	k	-	-	-	-
14	Majakas	vs	5	2	3	-
15	Narkuškės	vs	3	1	2	-
16	Naujasėdžiai	k	65	32	33	-
17	Naujosios Rakliškės	k	37	16	21	-
18	Navickišškės	k	22	10	12	-
19	Paraistis	k	27	13	14	-
20	Pasalis	k	42	17	25	-
21	Raščiūnai	k	53	25	28	-
22	Rėžiai	k	86	42	44	-
23	Senadvaris	vs	12	7	5	-
24	Senosios Rakliškės	k	9	4	5	-
25	Stavidonys	k	79	37	42	Š K
26	Šauliai	k	98	44	54	-
27	Ūta	k	4	2	2	-
28	Versekėlė	k	79	43	36	-
29	Žvėrynas	k	7	4	3	-
Dainavos seniūnija						
Iš viso			1066	526	540	
1	Dainava	k	385	188	197	S P Š K Pš. G
2	Druskininkai	k	4	1	3	-
3	Gilviniškės	k	65	31	34	-
4	Juršiškės	k	91	42	49	-
5	Juršiškės	vs	9	5	4	-
6	Kamičiai	k	14	9	5	-
7	Kamičiūnai	k	4	1	3	-
8	Kulys	vs	5	4	1	-
9	Liupkiškės	k	44	23	21	-
10	Mackišškės	k	-	-	-	-
11	Mantviliškės	kd	-	-	-	-

Tęsinys kitame puslapyje

ŠALČININKŲ RAJONO SAVIVALDYBĖ

Eil. Nr.	Kaimo gyvenamosios vietovės pavadinimas	Statu- sas	Gyventojai, iš viso	iš jų		Instituciniai požymiai
				vyrų	moterų	
12	Marcinkiškės	k	17	9	8	-
13	Miletiškės	k	37	20	17	-
14	Naujadvaris	k	99	41	58	P
15	Pajuodupis	k	146	79	67	P
16	Samarakiškės	k	15	8	7	-
17	Sveckevičiai	vs	-	-	-	-
18	Užuklonys	k	36	19	17	-
19	Vėžionys	k	95	46	49	-
Dieveniškių seniūnija						
Iš viso			2860	1324	1536	
1	Albertina	k	30	16	14	-
2	Apikartai	k	3	2	1	-
3	Avietinė	k	12	6	6	-
4	Ažukalniai	vs	-	-	-	-
5	Bėčionys	k	28	14	14	-
6	Daulėnai	k	90	43	47	P
7	Didieji Gedūnai	k	23	9	14	-
8	Dieveniškės	mstl	916	453	463	S B P Š K Pš. G
9	Dvariškės	k	16	7	9	-
10	Gedūnai	k	14	6	8	-
11	Geležiai	k	21	9	12	-
12	Girdžiūnai	k	54	25	29	-
13	Gudeliai	k	6	3	3	-
14	Gureliai	k	-	-	-	-
15	Gužiniai	k	7	5	2	-
16	Jurgelionys	k	126	56	70	P Š K
17	Kačėnai	k	21	10	11	-
18	Kalviai	k	57	24	33	-
19	Kamučiai	k	12	5	7	-
20	Kazimieravas	k	7	2	5	-
21	Kaziuliai	k	46	19	27	-
22	Kaziuliškės	k	4	2	2	-
23	Krakūnai	k	127	57	70	-
24	Lobas	k	18	8	10	-
25	Maciučiai	k	103	51	52	-
26	Mediniai	k	2	1	1	-
27	Mendzisargiai	vs	3	2	1	-
28	Milkūnai	k	85	34	51	P Š
29	Naujieji Kalviai	vs	3	1	2	-
30	Naujieji Miežionys	k	7	2	5	-
31	Norviliškės	k	24	8	16	B
32	Pagaujėnai	k	35	18	17	-
33	Pajurgelionys	k	12	3	9	-
34	Pavadžiai	vs	-	-	-	-
35	Pavydonys	k	57	30	27	-
36	Pliustai	k	20	11	9	-
37	Prabaščiškės	k	48	17	31	-
38	Pulkė	k	10	4	6	-
39	Putiškės	k	15	4	11	-
40	Ramoškos	k	13	5	8	-
41	Reistiniai	k	7	4	3	-
42	Reistiniai	vs	2	1	1	-

Tęsinys kitame puslapyje



ŠALČININKŲ RAJONO SAVIVALDYBĖ

Eil. Nr.	Kaimo gyvenamosios vietovės pavadinimas	Statu- sas	Gyventojai, iš viso	iš jų		Instituciniai požymiai
				vyrų	moterų	
43	Rindžiūnai	k	32	11	21	-
44	Rudnia	k	158	80	78	P
45	Sabaliūnai	k	51	20	31	-
46	Senieji Miežionys	k	10	5	5	-
47	Siliai	k	22	6	16	-
48	Skaivonys	k	17	7	10	-
49	Skrabonys	vs	10	3	7	-
50	Skraičionys	k	50	21	29	-
51	Smališkės	k	24	13	11	-
52	Šadžiūnai	k	23	11	12	-
53	Šaltiniai	k	25	8	17	-
54	Šarkaičiai	k	53	26	27	P Š
55	Šiurkščiai	k	40	16	24	-
56	Ureliai	k	37	16	21	-
57	Vaišutkiemis	k	38	16	22	-
58	Vaškėliai	k	19	11	8	-
59	Vėjeliai	k	5	3	2	-
60	Verseka	k	14	5	9	-
61	Vėžiakiemis	k	17	9	8	-
62	Vilkiškės	k	8	3	5	-
63	Zabališkės	k	7	3	4	-
64	Zajasiškės	k	20	7	13	-
65	Žižmai	k	96	47	49	-
Eišiškių seniūnija						
Iš viso			1261	605	656	
1	Aklė	k	80	45	35	-
2	Aukštalaukis	k	28	12	16	-
3	Dimitrai	k	18	8	10	-
4	Dumblė	k	38	20	18	-
5	Emiliškės	k	172	91	81	P
6	Gornostajiškės	k	9	5	4	Kt.
7	Gubertavas	k	4	2	2	-
8	Joniškės	k	5	4	1	-
9	Karklinės	k	36	18	18	Ž
10	Mateikonys	k	177	94	83	P
11	Padvarionys	k	162	69	93	P
12	Panezdiliai	k	52	26	26	-
13	Sanginiškės	k	12	5	7	-
14	Tausiūnai	k	292	132	160	P V Š
15	Vilkonys	k	110	48	62	P
16	Viškūnai	k	39	17	22	-
17	Žagališkės	k	11	3	8	-
18	Žemaitėliai	k	16	6	10	-
Gerviškių seniūnija						
Iš viso			2482	1198	1284	
1	Baumiliškės	k	16	9	7	Š
2	Čiužiakampis	k	404	188	216	P V Š K Pš. G
3	Dainava	k	64	26	38	-
4	Dainiškės	k	37	19	18	-
5	Daučiūnai	k	85	44	41	-
6	Didžiosios Sėlos	k	167	91	76	P V Š K G

Tęsinys kitoje puslapyje

ŠALČININKŲ RAJONO SAVIVALDYBĖ

Eil. Nr.	Kaimo gyvenamosios vietovės pavadinimas	Statu- sas	Gyventojai, iš viso	iš jų		Instituciniai požymiai
				vyrų	moterų	
7	Gerviškės	k	231	109	122	S P V Š K G
8	Gudeliai	k	191	91	100	P
9	Gumbas	k	12	5	7	-
10	Kalitonys	k	22	8	14	-
11	Kalveliai	k	41	15	26	-
12	Kaniūkai	k	167	79	88	Š Pš.
13	Karalina	k	58	27	31	-
14	Kidarai	k	42	18	24	-
15	Kiemeliškės	vs	2	1	1	-
16	Makniūnai	k	26	12	14	-
17	Mažosios Sėlos	k	84	42	42	V
18	Paberžė	k	43	21	22	-
19	Pačiabatai	k	58	26	32	-
20	Padegsniai	k	4	2	2	-
21	Pamūrinė	k	12	5	7	-
22	Pašalcis	k	48	28	20	-
23	Pašilėnai	vs	5	2	3	-
24	Poškiškės	k	111	53	58	P V
25	Pušyniškės	k	46	25	21	-
26	Rudnia	k	27	15	12	-
27	Skerdimai	k	29	14	15	-
28	Stasylos	gst	85	39	46	-
29	Stasylos	k	59	27	32	-
30	Švenčius	k	47	24	23	-
31	Tribonys	k	255	132	123	P V Š K G Kt.
32	Žaliaklonis	vs	4	1	3	-
Jašiūnų seniūnija						
Iš viso			4862	2381	2481	
1	Altaronys	vs	4	2	2	-
2	Buikos	k	67	34	33	V
3	Dainava	k	175	81	94	P
4	Deguškės	k	34	15	19	-
5	Elžbietinė	vs	2	-	2	-
6	Geložė	k	5	3	2	-
7	Gojus	k	195	90	105	B V
8	Jašiūnai	gst	489	234	255	P V Š G
9	Jašiūnai	k	266	127	139	-
10	Jašiūnai	mstl	1879	901	978	S B P V Ps. Š K Pš. G Ž
11	Kačėnai	k	6	2	4	V
12	Keidžiai	k	162	87	75	P V
13	Keturiai	k	120	63	57	Ps.
14	Krokšliai	vs	13	7	6	-
15	Lenkiškės	k	5	3	2	Kt.
16	Liudviniškės	vs	3	1	2	-
17	Marazai	k	16	10	6	-
18	Naujasodis	k	121	63	58	-
19	Ožkelaičiai	vs	15	7	8	-
20	Pabarčiai	k	20	10	10	-
21	Paliepiei	vs	7	4	3	-
22	Pamaraziai	k	33	14	19	-
23	Paupis	k	13	5	8	-

Tęsinys kitame puslapyje



ŠALČININKŲ RAJONO SAVIVALDYBĖ

Eil. Nr.	Kaimo gyvenamosios vietovės pavadinimas	Statu- sas	Gyventojai, iš viso	iš jų		Instituciniai požymiai
				vyrų	moterų	
24	Pilakainys	k	67	34	33	-
25	Pleniškės	k	14	6	8	-
26	Plytinė	k	20	10	10	-
27	Popierinė	k	235	121	114	P
28	Raveliai	vs	11	5	6	-
29	Rūdninkai	k	602	317	285	B P K
30	Sakalai	k	44	21	23	-
31	Salos	vs	2	1	1	V Kt.
32	Sližiūnai	k	74	33	41	Kt.
33	Vaitiešiūnai	k	57	29	28	-
34	Vakariškės	k	46	23	23	V
35	Vidnapolis	vs	3	2	1	-
36	Zakariškės	vs	8	4	4	-
37	Žalioji	k	29	12	17	-
Kalesninkų seniūnija						
Iš viso			2243	1087	1156	
1	Adomiškės	k	10	4	6	-
2	Aklė	kd	-	-	-	-
3	Anciuškos	k	54	23	31	-
4	Balandiškės	k	61	27	34	-
5	Baltapetriai	vs	-	-	-	-
6	Bandiškės	k	19	10	9	-
7	Beržiškės	k	5	2	3	-
8	Biliniškės	k	-	-	-	-
9	Dabrai	k	44	22	22	-
10	Daugidonys	k	187	84	103	P Š
11	Didžiosios Zubiškės	k	145	82	63	P
12	Diežiškės	k	8	5	3	-
13	Geismantai	k	20	9	11	-
14	Gudiškės	k	5	2	3	-
15	Gumbiškės	k	6	3	3	-
16	Jundiškės	k	28	15	13	-
17	Kalesninkai	k	618	304	314	S B P Š K Pš. G
18	Karsokai	k	18	9	9	-
19	Krupaviesai	k	-	-	-	-
20	Kudelionys	k	50	22	28	-
21	Mangėliškės	vs	1	-	1	-
22	Mantviliškės	k	180	86	94	P V Š
23	Matuizos	k	105	51	54	P Š
24	Miežiškės	k	31	11	20	-
25	Naniškės	k	19	10	9	-
26	Naujasėdžiai	vs	4	1	3	-
27	Pašiškės	k	-	-	-	-
28	Paturis	k	50	20	30	Ž
29	Petuchavas	k	6	1	5	-
30	Prūdelis	k	12	4	8	-
31	Purvėnai	k	330	166	164	P Š K G Kt.
32	Rukonys	vs	12	6	6	-
33	Stačionys	k	8	5	3	-
34	Starka	k	54	27	27	-
35	Šarkučiai	k	-	-	-	-
36	Šniūrai	k	28	15	13	-

Tęsinys kitame puslapyje

ŠALČININKŲ RAJONO SAVIVALDYBĖ

Eil. Nr.	Kaimo gyvenamosios vietovės pavadinimas	Statu- sas	Gyventojai, iš viso	iš jų		Instituciniai požymiai
				vyrų	moterų	
37	Švieslaukis	k	4	2	2	-
38	Užberžės	vs	-	-	-	-
39	Vaidagai	k	58	34	24	-
40	Verseka I	k	26	12	14	-
41	Verseka II	k	36	13	23	-
42	Vozbūniškės	k	1	-	1	-
Pabarės seniūnija						
Iš viso			1696	832	864	
1	Ancevičiai	k	34	17	17	Š
2	Anskonys	k	62	30	32	-
3	Armonai	k	9	2	7	-
4	Balandiškės	k	8	5	3	-
5	Balandžiai	k	87	51	36	P
6	Buivyčiai	k	43	20	23	-
7	Čiuronys	kd	-	-	-	-
8	Degučiai	k	11	7	4	-
9	Dvyniškės	k	16	8	8	-
10	Gėlūnai	k	103	50	53	-
11	Jacionys	k	6	2	4	-
12	Karmoniškės	k	9	1	8	-
13	Kiaulėkai	k	15	5	10	-
14	Kibalos	k	40	19	21	-
15	Kubonys	k	13	7	6	-
16	Kudlos	k	17	7	10	-
17	Kukiškės	vs	4	2	2	-
18	Liupkiškės	kd	-	-	-	-
19	Mankevičiai	k	15	9	6	-
20	Miežionys	k	33	17	16	-
21	Miknakiemis	k	-	-	-	-
22	Mištūnai	k	76	32	44	-
23	Navakonys	k	100	48	52	P
24	Nevainionys	k	22	4	18	-
25	Pabarė	k	395	197	198	S B P V Š K Pš. G
26	Papiškės	k	14	7	7	-
27	Paraistis	kd	-	-	-	-
28	Pavariai	k	7	3	4	-
29	Pulstakai	k	64	31	33	-
30	Serbentai	k	25	12	13	-
31	Stavidonys	kd	-	-	-	-
32	Tetėnai	k	381	190	191	P V Š Pš. G
33	Teterviniai	k	9	4	5	-
34	Trėbuškės	k	15	8	7	-
35	Ūta	k	1	1	-	-
36	Vaišėtai	k	8	4	4	-
37	Valakavičiai	k	14	9	5	-
38	Visinčia	k	13	8	5	-
39	Žalabiškės	k	1	-	1	-
40	Žygmantiškės	k	26	15	11	V

Tęsinys kitame puslapyje



ŠALČININKŲ RAJONO SAVIVALDYBĖ

Eil. Nr.	Kaimo gyvenamosios vietovės pavadinimas	Statu- sas	Gyventojai, iš viso	iš jų		Instituciniai požymiai
				vyrų	moterų	
Poškonių seniūnija						
Iš viso			976	493	483	
1	Antaniškės	k	4	2	2	-
2	Ažumedis	k	5	2	3	-
3	Baltučiai	k	13	4	9	-
4	Biržė	vs	-	-	-	-
5	Dailidės	k	90	50	40	V
6	Dainavėlė	k	41	20	21	-
7	Daubutiškės	k	17	11	6	-
8	Didžiuliai	k	28	15	13	-
9	Grybiškės	k	29	12	17	-
10	Jokūbiškės	k	29	13	16	-
11	Katkuškės	k	28	16	12	Š
12	Kmelninkai	k	19	10	9	-
13	Kreivoji	vs	5	4	1	-
14	Kruniškės	k	16	7	9	-
15	Lastaučikai	k	35	21	14	-
16	Liškūniškės	k	40	20	20	-
17	Liudvinavas	vs	7	4	3	-
18	Mikališkės	vs	-	-	-	-
19	Padvarės	k	55	24	31	-
20	Paginai	k	31	19	12	-
21	Poškonys	k	160	81	79	S P V Ps. Š K Pš. G Kt.
22	Pupiškės	k	54	27	27	-
23	Rimašiai	k	42	20	22	-
24	Siaurimai	k	17	7	10	-
25	Stakai	k	77	39	38	-
26	Stalgonys	k	40	16	24	-
27	Šetylos	k	25	13	12	-
28	Šilinė	vs	2	1	1	-
29	Šudainys	k	45	25	20	-
30	Valatkiškės	k	22	10	12	-
Šalčininkų seniūnija						
Iš viso			4072	1987	2085	
1	Angliniškės	k	-	-	-	-
2	Antanavas	vs	-	-	-	-
3	Anuliškės	k	26	14	12	-
4	Ažukelis	k	2	1	1	-
5	Ažulomis	k	22	10	12	Ž
6	Bruknynė	k	14	7	7	-
7	Čiaukšliai	k	26	12	14	-
8	Didieji Baušiai	k	306	138	168	P Ps. Ž
9	Dūdaičiai	k	39	23	16	-
10	Gasčionys	k	40	21	19	-
11	Jackonys	k	48	26	22	-
12	Jaglimainys	k	87	41	46	-
13	Javaravos	k	-	-	-	-
14	Jundiliškės	k	17	7	10	-
15	Klynai	vs	-	-	-	-
16	Kurmeliai	vs	3	1	2	-
17	Laukelis	k	-	-	-	-

Tęsinys kitame puslapyje

ŠALČININKŲ RAJONO SAVIVALDYBĖ

Eil. Nr.	Kaimo gyvenamosios vietovės pavadinimas	Statu- sas	Gyventojai, iš viso	iš jų		Instituciniai požymiai
				vyrų	moterų	
18	Marusina	vs	6	4	2	-
19	Mažieji Baušiai	k	-	-	-	-
20	Mikantonys	k	52	26	26	-
21	Milvydai	k	57	21	36	-
22	Naujakiemis	k	153	75	78	-
23	Naujasėdžiai	k	66	32	34	-
24	Pagiriai	vs	-	-	-	-
25	Pakūsa	k	3	1	2	-
26	Pavisinčia	k	34	13	21	-
27	Pėpės	k	51	23	28	-
28	Petroškos	k	37	19	18	Š
29	Pundeliškės	k	3	2	1	-
30	Ragožiškės	k	81	43	38	P
31	Raudonbalis	vs	11	5	6	-
32	Sakalinė	k	91	43	48	-
33	Sangėliškės	k	48	25	23	V
34	Skubėtai	k	81	40	41	P
35	Stakų Ūta	vs	9	5	4	-
36	Šalčininkai	k	1058	523	535	P Ps. Ž
37	Šalčininkėliai	k	620	292	328	B P Ps. Š K Pš. G Ž
38	Širviai	k	49	30	19	-
39	Tartokas	k	110	51	59	-
40	Tartokas	k	25	12	13	-
41	Tatoriškės	k	4	2	2	-
42	Trakinės	vs	6	4	2	-
43	Ūta	k	76	33	43	-
44	Vinciapolis	vs	1	-	1	-
45	Zavišonys	k	670	344	326	P V Ps. Š K G
46	Žališkės	k	40	18	22	Ps.
Turgelių seniūnija						
Iš viso			2866	1374	1492	
1	Andriškės	vs	-	-	-	-
2	Apušynė	k	11	4	7	-
3	Asčiukiškės	k	1	1	-	-
4	Aukštasis Pamerkys	k	13	6	7	-
5	Ažubenis	k	16	7	9	-
6	Ažukalniai	k	11	5	6	-
7	Bajorai	k	6	2	4	-
8	Balandiškės	k	63	32	31	-
9	Barkušės	k	89	42	47	-
10	Bedugnė	k	36	14	22	-
11	Bena	vs	2	1	1	-
12	Berešiškės	vs	6	3	3	-
13	Bygirdai	k	46	21	25	-
14	Brestovas	k	8	5	3	-
15	Dvarčiai	vs	1	1	-	-
16	Dvarykščiai	k	5	2	3	-
17	Gimžiai I	k	25	13	12	-
18	Gimžiai II	k	13	8	5	-
19	Girdijauskai	k	14	6	8	-

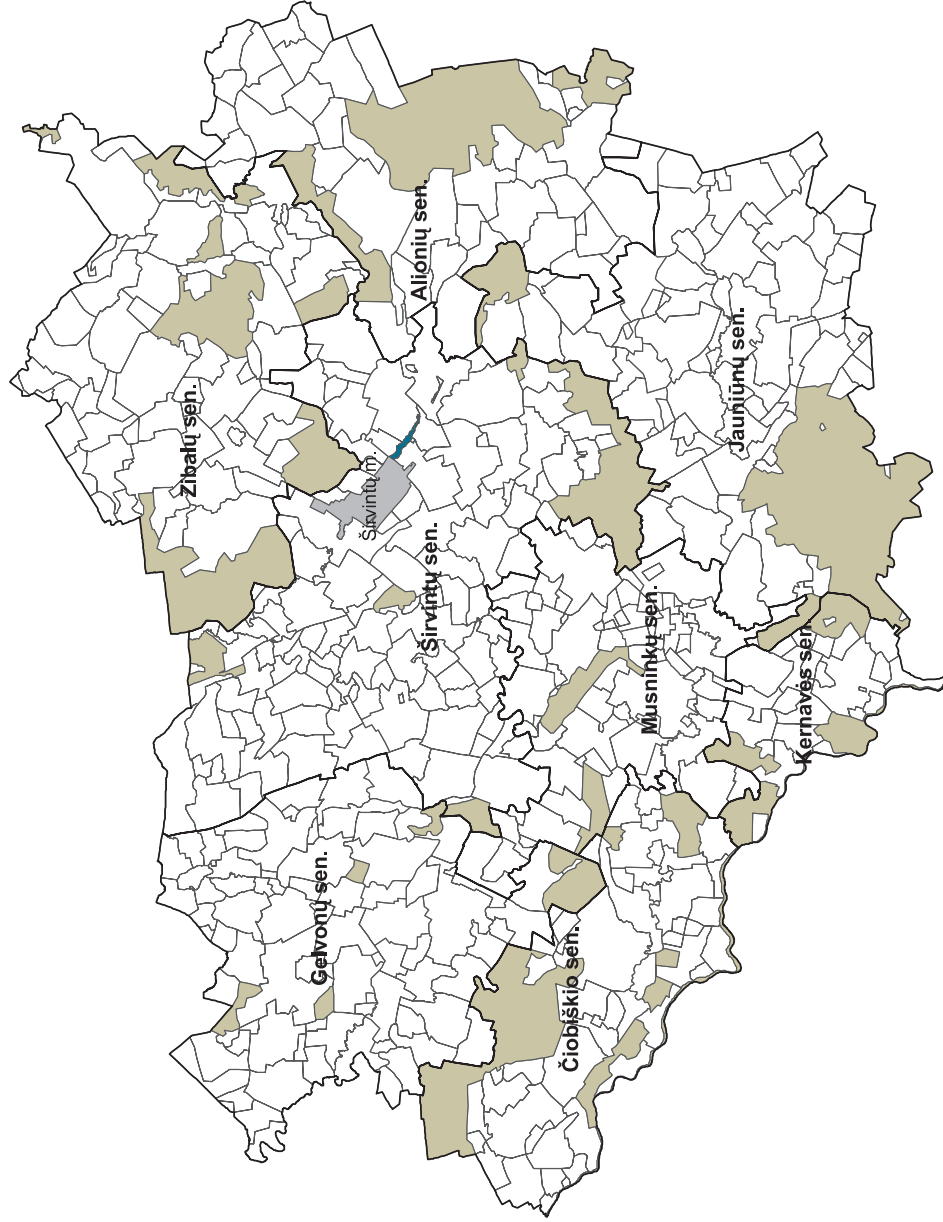
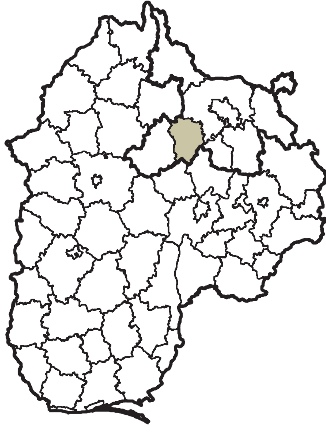
Tęsinys kitame puslapyje



ŠALČININKŲ RAJONO SAVIVALDYBĖ

Eil. Nr.	Kaimo gyvenamosios vietovės pavadinimas	Statu- sas	Gyventojai, iš viso	iš jų		Instituciniai požymiai
				vyrų	moterų	
20	Gojus	k	21	8	13	-
21	Grabiai	k	10	6	4	-
22	Gureliai	k	29	13	16	-
23	Jezavitiškės	k	35	15	20	-
24	Jušiai	k	19	7	12	-
25	Kazimieriškės	k	13	6	7	-
26	Kyvonys	k	22	11	11	-
27	Krašiai	k	18	8	10	-
28	Kudžionys	k	8	4	4	-
29	Landžiai	vs	2	1	1	-
30	Magdeliava	k	2	1	1	-
31	Malakonys	k	51	24	27	-
32	Mažieji Kudžionys	k	20	9	11	-
33	Merkinė	k	66	33	33	V
34	Merkio Vilkiškės	k	54	26	28	-
35	Miežiškės	vs	1	-	1	-
36	Mikniškės	k	87	30	57	B V Ž
37	Mikšiuliai	k	21	12	9	-
38	Misiučėnai	k	105	54	51	-
39	Miškiniai	k	3	1	2	-
40	Naidūnai	k	15	10	5	-
41	Naujakuriai	vs	10	7	3	Š
42	Naujininkai	k	37	15	22	-
43	Ožionys	k	43	19	24	-
44	Pabenė	vs	4	2	2	-
45	Padmerkys	k	5	3	2	-
46	Pagojys	k	10	5	5	-
47	Pamerkys	k	43	24	19	Ž
48	Pastovai	k	25	14	11	-
49	Paūdrionys	k	41	19	22	-
50	Petriškės	vs	-	-	-	-
51	Puziriškės	k	13	7	6	-
52	Rimošiai	k	16	4	12	-
53	Savaitiškės	k	28	15	13	-
54	Skynimai	k	276	126	150	P K
55	Skvironys	k	27	13	14	-
56	Staniškės	k	35	17	18	-
57	Šeštokai	k	55	23	32	-
58	Tabariškės	k	290	146	144	B P Š K G
59	Turgeliai	k	663	336	327	S B P V Š K Pš. G
60	Ūdrionys	k	42	17	25	-
61	Ustiškės	k	18	7	11	-
62	Valakininkai	k	98	43	55	-
63	Viktarinė	k	16	9	7	-
64	Viktariškės	k	16	7	9	-
65	Vilkiškės	k	74	39	35	Š
66	Vinkšnynė	k	-	-	-	-
67	Žemaitiškės	vs	13	5	8	-

ŠIRVINTŲ RAJONO SAVIVALDYBĖS GYVENAMOSIOS VIETOVĖS

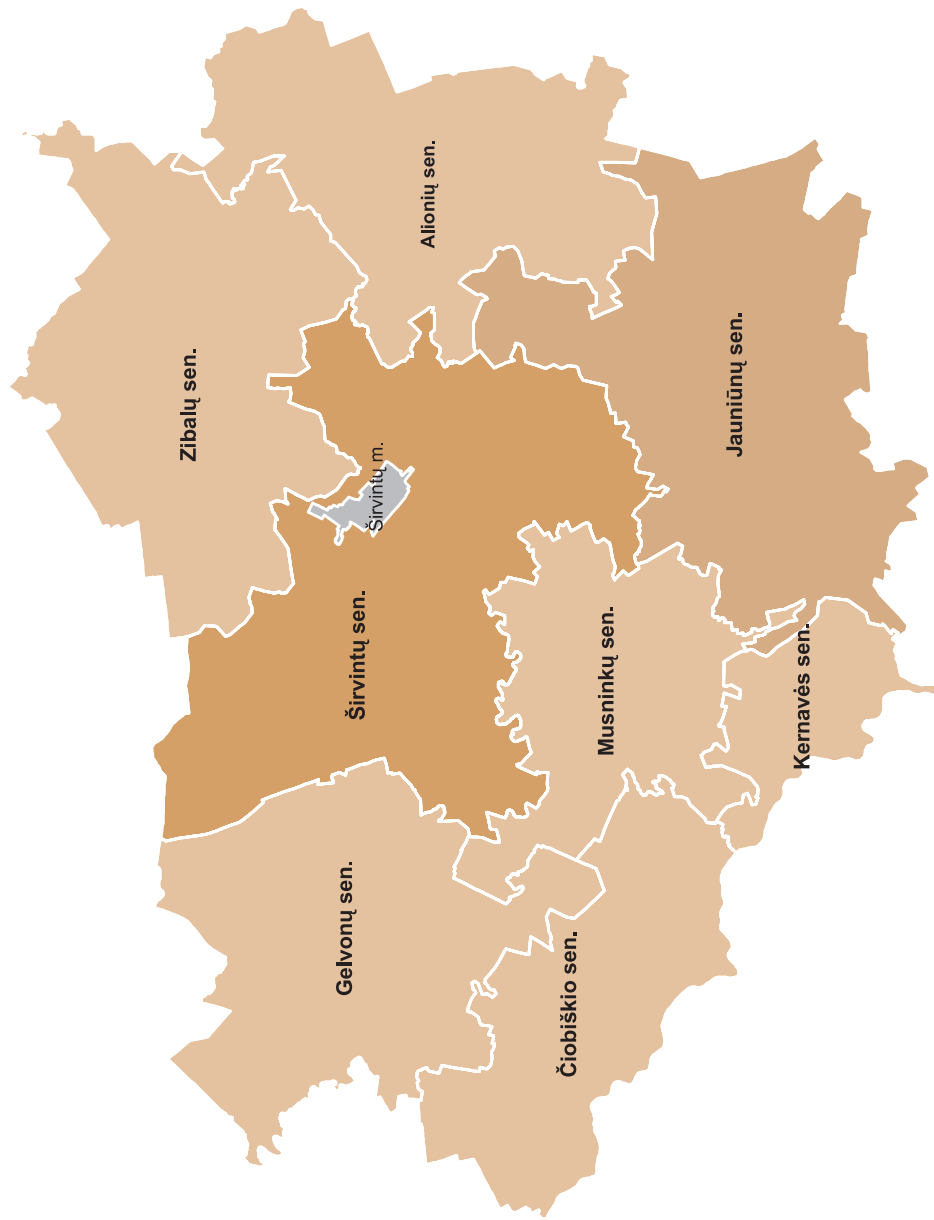
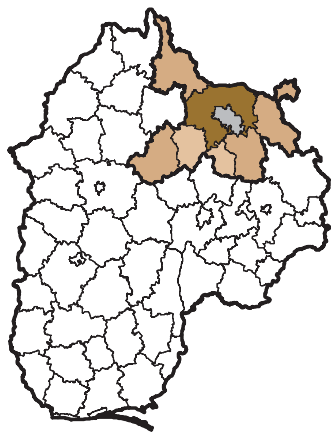


Sutartiniai ženklai

Riobos:

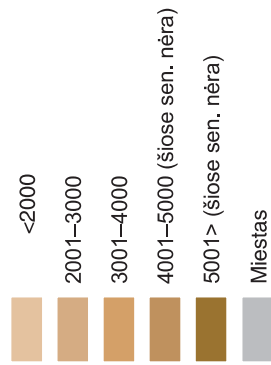
- Seniūnijos
- Gyvenamosios vietovės
- Miškas
- Vanduo
- Miestas

ŠIRVINTŲ RAJONO SAVIVALDYBĖS GYVENTOJŲ SKAIČIUS SENIŪNIJOSE

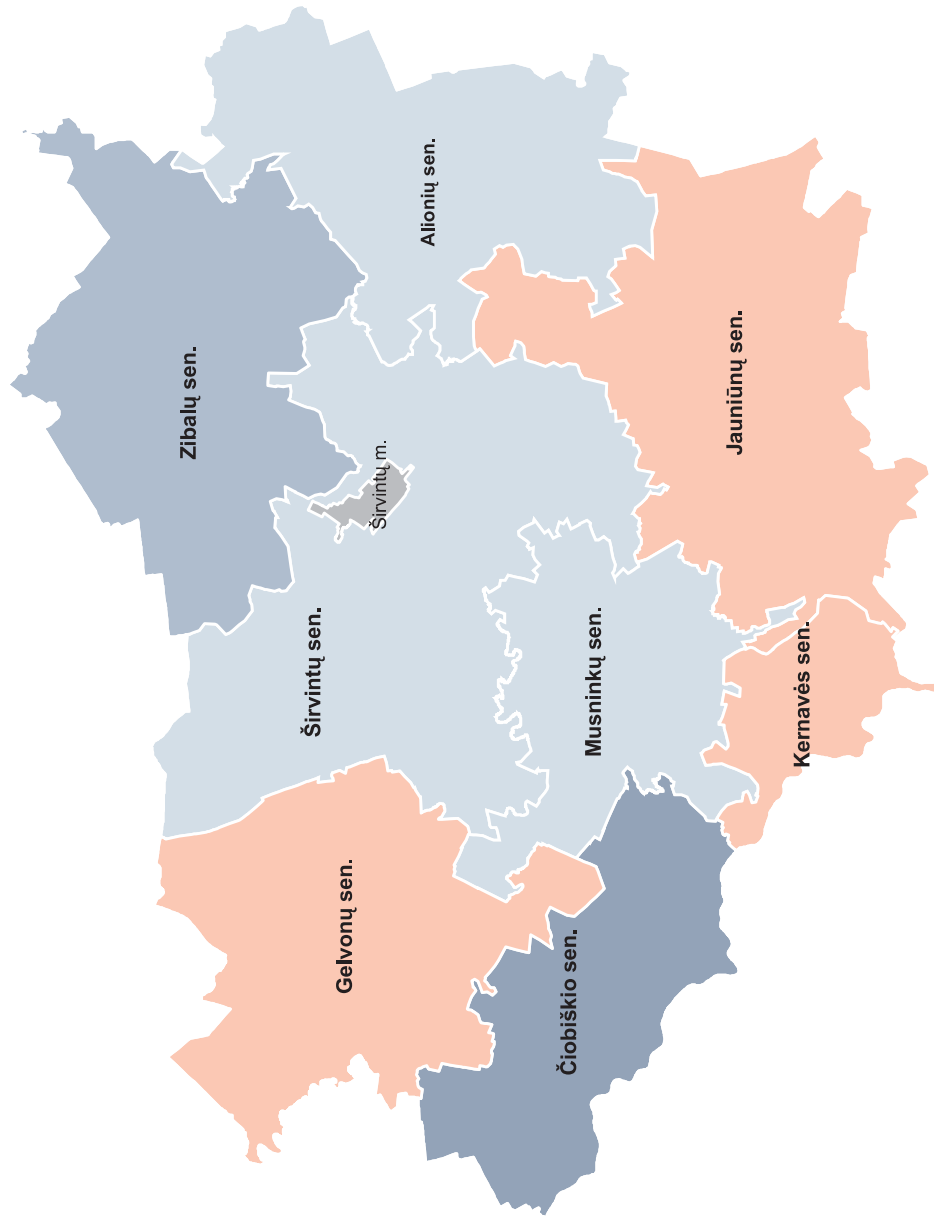
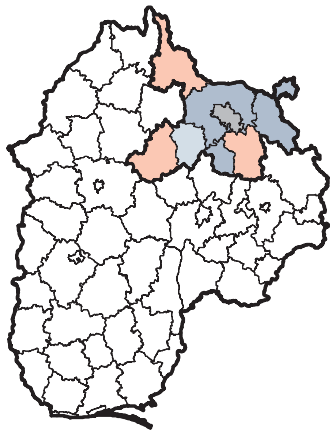


Sutartiniai ženklai

Gyventojų skaičius :

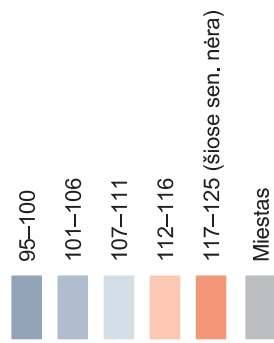


100-UI VYRŲ TENKA MOTERŲ ŠIRVINTŲ RAJONO SENIŪNIJOSE



Sutartiniai ženklai

100-UI VYRŲ TENKA MOTERŲ :



PASTABA. Grupavimas tinka visoms Vilniaus apskrities savivaldybių seniūnijoms.



23. ŠIRVINTŲ RAJONO SAVIVALDYBĖS KAIMO SENIŪNIJŲ GYVENTOJAI PAGAL LYTĮ

Administracinė teritorija	Iš viso	iš jų		palyginti su bendru skaičiumi, %	
		vyrų	moterų	vyrų	moterų
Širvintų rajono savivaldybė	12934	6192	6742	47,9	52,1
Alionių seniūnija	1111	538	573	48,4	51,6
Čiobiškio seniūnija	1098	547	551	49,8	50,2
Gelvonų seniūnija	1806	850	956	47,1	52,9
Jauniūnų seniūnija	2066	968	1098	46,9	53,1
Kernavės seniūnija	494	231	263	46,8	53,2
Musninkų seniūnija	1361	656	705	48,2	51,8
Širvintų seniūnija	3510	1675	1835	47,7	52,3
Zibalų seniūnija	1488	727	761	48,9	51,1

24. ŠIRVINTŲ RAJONO SAVIVALDYBĖS KAIMO SENIŪNIJŲ GYVENTOJAI PAGAL PAGRINDINES AMŽIAUS GRUPES

Administracinė teritorija	Iš viso	iš jų			palyginti su bendru skaičiumi, %		
		0–15 metų	darbingo amžiaus	pensinio amžiaus	0–15 metų	darbingo amžiaus	pensinio amžiaus
Širvintų rajono savivaldybė	12934	2682	6361	3891	20,7	49,2	30,1
Alionių seniūnija	1111	227	533	351	20,4	48,0	31,6
Čiobiškio seniūnija	1098	274	472	352	25,0	43,0	32,0
Gelvonų seniūnija	1806	312	797	697	17,3	44,1	38,6
Jauniūnų seniūnija	2066	439	1062	565	21,2	51,4	27,4
Kernavės seniūnija	494	108	253	133	21,9	51,2	26,9
Musninkų seniūnija	1361	335	630	396	24,6	46,3	29,1
Širvintų seniūnija	3510	749	1863	898	21,3	53,1	25,6
Zibalų seniūnija	1488	238	751	499	16,0	50,5	33,5

25. ŠIRVINTŲ RAJONO SAVIVALDYBĖS KAIMO GYVENAMOSIOS VIETOVĖS PAGAL INSTITUCINIUS POŽYMIUS

	Kaimo gyvenamųjų vietovių skaičius	kuriose yra										
		seniūnijos administracija	bažnyčia, vienuolynas	parduotuvė, kavinė, baras	verslo įmonė	paslaugų įmonė	švietimo įstaiga	kultūros įstaiga	paštas, banko filialas	gydymo, globos įstaiga	žemės ūkio bendrovė	kita institucija
Iš viso	488	7	9	35	25	13	24	16	10	21	5	2
jose gyventojų:												
nėra	91	-	-	-	-	-	-	-	-	-	-	-
1–5	143	-	-	1	2	-	1	1	-	1	-	1
6–9	50	-	-	1	-	-	1	-	-	1	-	-
10–25	112	-	-	1	4	1	1	1	-	-	1	-
26–49	46	-	-	-	3	-	-	-	-	-	-	-
50–99	18	-	-	8	4	1	-	-	-	-	-	-
100–199	10	2	2	8	1	1	6	3	3	4	1	-
200–499	17	5	7	15	10	9	15	11	7	15	3	1
500–999	1	-	-	1	1	1	-	-	-	-	-	-

**26. ŠIRVINTŲ RAJONO SAVIVALDYBĖS GYVENTOJAI KAIMO GYVENAMOSIOSE
VIETOVĖSE IR JŲ INSTITUCINIAI POŽYMIAI**

Eil. Nr.	Kaimo gyvenamosios vietovės pavadinimas	Statu- sas	Gyventojai, iš viso	iš jų		Instituciniai požymiai
				vyrų	moterų	
Iš viso savivaldybėje			12934	6192	6742	
Alionių seniūnija						
Iš viso			1111	538	573	
1	Adolina	k	5	2	3	-
2	Alionys I	k	271	134	137	S B P Ps. Š Pš. G Ž
3	Alionys II	k	64	30	34	V
4	Arliškės	k	1	1	-	-
5	Bajorai	k	10	5	5	-
6	Bakaniškės	vs	-	-	-	-
7	Boruvka	k	11	3	8	-
8	Būda	k	16	6	10	-
9	Cegelnė	vs	1	1	-	-
10	Diskava	vs	-	-	-	-
11	Drazdiškiai	vs	-	-	-	-
12	Gaka	k	4	2	2	-
13	Gervėčiai	k	1	-	1	-
14	Joniai	k	9	4	5	-
15	Joniškis	vs	1	1	-	-
16	Juodiškiai	k	254	121	133	P V Š K G
17	Juodkos	k	6	1	5	-
18	Krašiena	k	41	23	18	-
19	Kvakšiai	k	16	9	7	-
20	Magūnai	k	32	16	16	-
21	Maišeliai	k	37	19	18	-
22	Markūnai	vs	2	1	1	-
23	Mickonys	k	23	12	11	-
24	Miegučiai	k	18	9	9	-
25	Narūniškės	vs	-	-	-	-
26	Nečionys	kd	-	-	-	-
27	Nugarai	vs	6	3	3	-
28	Ožiškės	k	4	2	2	-
29	Pagiriai	k	19	10	9	-
30	Pajuodžiai	k	14	8	6	-
31	Pakalniškės	kd	-	-	-	-
32	Palkiai	k	-	-	-	-
33	Paluknė	k	2	-	2	-
34	Pamusė	k	11	4	7	-
35	Pokiškės	k	16	9	7	V
36	Ramaškonys	k	41	19	22	-
37	Rudžionys	k	16	6	10	-
38	Skauradai	k	3	1	2	-
39	Sofa	vs	1	1	-	-
40	Staniškiai	k	5	2	3	-
41	Šlevėtrai	k	14	5	9	-
42	Tarautiškiečiai	k	1	1	-	-
43	Trapeliai	k	63	31	32	P
44	Trimputiškės	k	7	3	4	-
45	Vičiūnai	k	63	33	30	-
46	Zdoniškiečiai	vs	1	-	1	-
47	Zigmantai	vs	1	-	1	-

Tęsinys kitame puslapyje



ŠIRVINTŲ RAJONO SAVIVALDYBĖ

Eil. Nr.	Kaimo gyvenamosios vietovės pavadinimas	Statu- sas	Gyventojai, iš viso	iš jų		Instituciniai požymiai
				vyrų	moterų	
Čiobiškio seniūnija						
	Iš viso		1098	547	551	
1	Aleksandrava	k	4	1	3	-
2	Armoniškiai	vs	-	-	-	-
3	Astruvka	k	30	14	16	-
4	Babriškėlis	k	14	5	9	-
5	Babriškis	k	11	5	6	-
6	Bartasiūniškis	k	6	3	3	-
7	Boruvka	vs	-	-	-	-
8	Brazelės	k	3	2	1	-
9	Burniškiai	k	66	32	34	-
10	Čiobiškis	k	325	183	142	S B P Ps. Š K Pš. G Ž
11	Darvydai	k	-	-	-	-
12	Dembuvka	vs	2	-	2	-
13	Diršonys	k	5	2	3	-
14	Grebliaučizna	k	-	-	-	-
15	Ilgojus	k	12	5	7	-
16	Janionys	k	36	16	20	-
17	Juknonys	k	85	50	35	P
18	Kaimenka	vs	1	-	1	-
19	Kamaika	vs	6	4	2	-
20	Labūnava	k	20	10	10	-
21	Lapelės	k	268	122	146	P Š K G
22	Laukysta	vs	-	-	-	-
23	Liaukiškiai	k	1	1	-	-
24	Malinava	k	3	2	1	-
25	Markučiai	k	6	3	3	-
26	Michaluvka	vs	1	1	-	-
27	Minčiukai	kd	-	-	-	-
28	Nesteriškis	vs	-	-	-	-
29	Padvariai	k	14	7	7	-
30	Pakerpė	k	-	-	-	-
31	Pamusiai	k	13	6	7	-
32	Petruvka	vs	-	-	-	-
33	Pigonys	k	15	7	8	-
34	Rusių Ragas	k	48	18	30	-
35	Skruzdėlės	k	3	1	2	-
36	Smėlianka	vs	-	-	-	-
37	Spietiškiai	k	22	12	10	-
38	Sporos	vs	2	1	1	-
39	Stepanava	k	2	1	1	-
40	Strazdai	k	13	6	7	-
41	Toliotiškis	k	29	12	17	-
42	Ustronė	k	9	5	4	-
43	Užukamajis	vs	2	1	1	-
44	Valakėlė	vs	2	1	1	-
45	Žvagakalnis	k	19	8	11	-

Tęsinys kitame puslapyje

ŠIRVINTŲ RAJONO SAVIVALDYBĖ

Eil. Nr.	Kaimo gyvenamosios vietovės pavadinimas	Statu- sas	Gyventojai, iš viso	iš jų		Instituciniai požymiai
				vyrai	moterys	
Gelvonų seniūnija						
Iš viso			1806	850	956	
1	Bagaslaviškis	k	100	42	58	-
2	Bagaslaviškis	mstl	185	86	99	B P V Ps. Š K Pš. G
3	Bagaslaviškis	vs	14	7	7	-
4	Bagdyšiai	k	5	2	3	-
5	Boleslava	vs	4	2	2	-
6	Bubniai	k	-	-	-	-
7	Cegelnė	k	-	-	-	-
8	Dabužynė	k	30	18	12	-
9	Dambuvka	k	-	-	-	-
10	Davonys	k	14	6	8	-
11	Dobrovolė	vs	3	1	2	-
12	Dūdai	k	8	3	5	-
13	Dvejokai	vs	3	1	2	-
14	Garliaučizna	k	13	6	7	-
15	Gelvanka	vs	7	2	5	-
16	Gelvė	vs	2	1	1	-
17	Gelvonai	k	49	25	24	V
18	Gelvonai	mstl	380	178	202	S B P V Ps. Š K Pš. G
19	Grežėniškiai	k	-	-	-	-
20	Gurai	vs	2	-	2	-
21	Išeriškiai	k	22	12	10	-
22	Januvka	vs	-	-	-	-
23	Juodagalviškiai	vs	-	-	-	-
24	Kaliakiemiai	k	29	9	20	-
25	Kangedai	k	5	2	3	-
26	Karališkiai	k	23	12	11	-
27	Kažėniškiai	vs	-	-	-	-
28	Lapiškiai I	k	2	1	1	-
29	Lapiškiai II	k	2	1	1	-
30	Laplieriai	k	5	3	2	-
31	Lapšiai	k	11	7	4	-
32	Lemantaučizna	vs	10	6	4	-
33	Lesčiūnai	k	33	15	18	-
34	Linamargis	vs	1	-	1	-
35	Liukonys	k	232	116	116	P V Š K G
36	Mančiušėnai	k	86	45	41	P
37	Mantinionys	k	16	11	5	-
38	Markeliškis	vs	-	-	-	-
39	Markūnai	k	6	1	5	-
40	Maskoliškiai	k	20	10	10	-
41	Maželiai	k	37	15	22	-
42	Mikalajūnai	k	40	16	24	-
43	Moliupė	vs	-	-	-	-
44	Neveronys	k	36	16	20	-
45	Pagojus	vs	-	-	-	-
46	Palionė	vs	4	1	3	-
47	Pasodninkai	k	16	5	11	-
48	Paširvinčiai	k	1	1	-	-
49	Pypliai	k	45	20	25	-
50	Pociūniškis	k	-	-	-	-

Tęsinys kitame puslapyje



ŠIRVINTŲ RAJONO SAVIVALDYBĖ

Eil. Nr.	Kaimo gyvenamosios vietovės pavadinimas	Statu- sas	Gyventojai, iš viso	iš jų		Instituciniai požymiai
				vyrų	moterų	
51	Pramislava	k	2	1	1	-
52	Praniukai	k	13	5	8	-
53	Pusilgiškiai	k	10	6	4	-
54	Raudonka	vs	1	1	-	-
55	Sabališkiai	k	32	13	19	-
56	Savingė	vs	2	1	1	-
57	Sedūnai	k	31	17	14	-
58	Senadvariai	k	5	2	3	-
59	Standviliškis	k	-	-	-	-
60	Stavarygala	k	37	17	20	-
61	Šarkaičiai	k	30	11	19	-
62	Šeiniūnai	k	23	12	11	-
63	Šilianka	vs	2	1	1	-
64	Šmukštai	vs	5	3	2	-
65	Špokiškis	k	8	2	6	-
66	Tilvikai	k	9	6	3	-
67	Totoriškis	k	5	2	3	-
68	Užuežeris	vs	-	-	-	-
69	Zubeliai	k	31	15	16	-
70	Žaigaičiai	k	7	2	5	-
71	Žičkai	k	11	6	5	-
72	Žieveliškiai	k	11	5	6	-
73	Žuvinčiai	k	30	17	13	-
Jauniūnų seniūnija						
Iš viso			2066	968	1098	
1	Antanaičiai	k	49	20	29	-
2	Antanėliai	k	15	6	9	-
3	Balkūnai	k	6	3	3	-
4	Barskūnai	k	191	97	94	P Š Ž
5	Bartkuškis	k	349	162	187	P V Ps. Š Pš. G
6	Blendė	k	-	-	-	-
7	Darkuškiečiai	k	22	10	12	-
8	Diržioniškės	k	1	-	1	-
9	Draučiai	k	8	5	3	-
10	Eičiūnai	k	17	8	9	-
11	Gervėčiai	kd	-	-	-	-
12	Godiškės	k	8	4	4	-
13	Grauziai	k	-	-	-	-
14	Griciūnai	k	7	2	5	-
15	Gudulinė	k	64	23	41	-
16	Ilgabradė	vs	2	1	1	-
17	Jauniūnai	k	185	91	94	S P Š Pš.
18	Jauniūnėliai	k	9	5	4	-
19	Juodė	k	13	7	6	-
20	Karšūnalaukis	k	2	1	1	-
21	Klonėnai	vs	14	8	6	-
22	Krūmėniškės	k	14	8	6	-
23	Kubiliškės	k	7	3	4	-
24	Kvakšiai	kd	-	-	-	-
25	Lauryniškės	k	18	9	9	-
26	Levaniškės	k	49	23	26	-
27	Liukonys	vs	2	1	1	-

Tęsinys kitame puslapyje

ŠIRVINTŲ RAJONO SAVIVALDYBĖ

Eil. Nr.	Kaimo gyvenamosios vietovės pavadinimas	Statu- sas	Gyventojai, iš viso	iš jų		Instituciniai požymiai
				vyrų	moterų	
28	Manastirka	vs	-	-	-	-
29	Medžiukai	k	368	167	201	P V Š K G Kt.
30	Meiliakalnis	k	4	3	1	-
31	Meiliūnai	k	22	12	10	-
32	Mešliukai	k	8	5	3	-
33	Musė	k	-	-	-	-
34	Nukovščizna	vs	-	-	-	-
35	Osinuvka	k	4	1	3	-
36	Pajuodėlė	vs	2	1	1	-
37	Pajuodžiai	k	-	-	-	-
38	Pakalniškės	k	-	-	-	-
39	Papiernia	k	21	13	8	-
40	Paspėriai	k	99	46	53	P
41	Pavasareliai	k	5	1	4	-
42	Paversmės	k	2	1	1	-
43	Petriškės	k	22	9	13	Ž
44	Plikiškės	k	13	6	7	V
45	Pociūnai	k	39	19	20	-
46	Ramoniškės	k	1	-	1	-
47	Sakalniškės	k	3	1	2	-
48	Salos	k	4	2	2	-
49	Sasnuvka	vs	3	1	2	-
50	Skėteriai	k	43	21	22	-
51	Steporiai	k	31	12	19	-
52	Šalkiškės	k	15	8	7	-
53	Šauliai	k	217	105	112	B P Š G
54	Šilelis	vs	-	-	-	-
55	Turlojiškės	k	10	5	5	-
56	Ūlyčėlės	k	7	2	5	-
57	Užublendžiai	k	19	8	11	-
58	Variėka	k	4	2	2	-
59	Verbalaukis	vs	7	2	5	-
60	Viršuliai	k	3	1	2	-
61	Viršuliškiai	kd	-	-	-	-
62	Viršūniškės	k	2	1	1	-
63	Žarnavagiai	k	18	9	9	-
64	Žibėnai	k	18	7	11	-
Kernavės seniūnija						
Iš viso			494	231	263	
1	Ardiškis	k	19	10	9	-
2	Boguliuba	vs	-	-	-	-
3	Čirkai	k	3	-	3	-
4	Dailidžiai	vs	4	2	2	-
5	Kalnynai	k	7	3	4	-
6	Kernavė	mstl	307	140	167	S B P V Ps. Š K Pš. G Ž
7	Klišabalė	k	11	6	5	-
8	Kriveikiškis	k	1	-	1	-
9	Kryžiauka I	k	10	3	7	-
10	Kryžiauka II	k	-	-	-	-
11	Kunigiškiai I	k	21	11	10	-
12	Kunigiškiai II	k	22	9	13	-
13	Mitkiškiai	vs	-	-	-	-

Tęsinys kitame puslapyje



ŠIRVINTŲ RAJONO SAVIVALDYBĖ

Eil. Nr.	Kaimo gyvenamosios vietovės pavadinimas	Statu- sas	Gyventojai, iš viso	iš jų		Instituciniai požymiai
				vyrų	moterų	
14	Paežerėlis	vs	-	-	-	-
15	Pakalniškiai	k	42	24	18	-
16	Pazaltarūnai	vs	-	-	-	-
17	Pogulianka	vs	2	1	1	-
18	Ramoniškiai I	k	-	-	-	-
19	Ramoniškiai II	k	2	1	1	-
20	Rudeikiškiai	k	2	1	1	-
21	Semeniškiai	k	6	2	4	-
22	Sutkiškiai	k	13	4	9	-
23	Svistūnai	vs	4	2	2	-
24	Valiukiškiai	k	2	2	-	-
25	Vičiūnai	k	15	10	5	-
26	Zaltarūnai	k	1	-	1	-
Musninkų seniūnija						
Iš viso			1361	656	705	
1	Aleksandrava	vs	2	1	1	-
2	Antanoša	k	3	2	1	-
3	Ardiškis	kd	-	-	-	-
4	Bajoriškis	k	6	2	4	-
5	Bareikiškiai	k	-	-	-	-
6	Bilotai	k	18	11	7	-
7	Daubariškis	k	26	13	13	-
8	Daubariškis	vs	-	-	-	-
9	Gataukiškis	k	-	-	-	-
10	Gojus	vs	3	1	2	-
11	Juodonys	k	57	25	32	P
12	Kaimynai	k	18	6	12	-
13	Kaimynėliai	k	8	4	4	-
14	Katūniškiai	k	4	2	2	-
15	Kaukiškis	k	13	6	7	-
16	Krapiliškiai	k	1	1	-	-
17	Krunai	k	-	-	-	-
18	Lydekupė	vs	1	1	-	-
19	Limarninkas	k	-	-	-	-
20	Liuliškiai	k	14	5	9	-
21	Mantagališkiai	k	-	-	-	-
22	Markučiai	kd	-	-	-	-
23	Mikailiškis	k	6	3	3	-
24	Minčiukai	k	17	6	11	-
25	Musninkai	mstl	472	228	244	S B P V Ps. Š Pš. G
26	Musninkėliai	k	27	14	13	-
27	Narvydiškis	k	4	3	1	-
28	Paberžė	k	-	-	-	-
29	Padubė	k	6	2	4	-
30	Pagojys	vs	-	-	-	-
31	Paširvintis	k	23	10	13	-
32	Pažydė	k	-	-	-	-
33	Pigašiai	k	13	4	9	-
34	Plotai	vs	3	1	2	-
35	Rusokai	k	12	5	7	-
36	Rusteikiškiai	k	-	-	-	-
37	Sakalninkai	k	3	1	2	-

Tęsinys kitame puslapyje

ŠIRVINTŲ RAJONO SAVIVALDYBĖ

Eil. Nr.	Kaimo gyvenamosios vietovės pavadinimas	Statu- sas	Gyventojai, iš viso	iš jų		Instituciniai požymiai
				vyrų	moterų	
38	Santariškiai	k	7	4	3	-
39	Smailiai	k	4	2	2	P Š K G
40	Stakaučizna	vs	-	-	-	-
41	Stanislavuvka	vs	5	4	1	-
42	Svietiškiei	k	2	1	1	-
43	Svietiškiei	vs	-	-	-	-
44	Šafarnė	vs	-	-	-	-
45	Taučiuliai	k	29	16	13	-
46	Trakai	vs	-	-	-	-
47	Ulšiškiei	k	30	14	16	-
48	Užušiliai	k	22	13	9	-
49	Varnalėšai	k	5	3	2	-
50	Vileikiškiai	k	338	165	173	P Š K G
51	Vindeikiai	kd	-	-	-	-
52	Vinkšnabrastis	k	9	6	3	-
53	Viršuliškiai	k	91	41	50	P
54	Virvyčiai	k	20	8	12	-
55	Vyšniai	k	23	14	9	-
56	Žadžiai	k	16	8	8	-
57	Žagarinka	vs	-	-	-	-
Širvintų seniūnija						
Iš viso			3510	1675	1835	
1	Akmeniai	k	63	28	35	P V Ps.
2	Alekniškis	vs	3	1	2	V
3	Astikai	vs	7	3	4	-
4	Augūnija	k	-	-	-	-
5	Aukštosios Viesos	k	8	3	5	P Š G
6	Avižonys	k	140	74	66	P
7	Bajorai	kd	11	3	8	-
8	Banišonys	k	17	4	13	-
9	Barčiai	k	10	6	4	-
10	Barzdžiai	k	2	2	-	-
11	Beržė	k	25	11	14	-
12	Bilotai	k	2	-	2	-
13	Bredėnai	k	-	-	-	-
14	Cegelnė	vs	4	2	2	V
15	Černiškės	k	19	8	11	-
16	Čiurkiškiai	k	9	4	5	-
17	Daciūnai	k	7	4	3	-
18	Dailidžionys	k	49	21	28	V
19	Dainiai	k	10	6	4	-
20	Darmožarai	k	2	1	1	-
21	Degučiai	k	-	-	-	-
22	Degusis Kelmas	vs	4	2	2	-
23	Dembuvka	k	-	-	-	-
24	Družai	k	282	142	140	V Š K G
25	Dubeliai	k	4	1	3	-
26	Dubiai	k	7	3	4	-
27	Dūdiškiai	k	5	3	2	-
28	Gavėniai	k	67	31	36	-
29	Geceniškiai	vs	2	1	1	-
30	Gelvonėliai	k	34	14	20	-

Tešiny's kitime puslapyje



ŠIRVINTŲ RAJONO SAVIVALDYBĖ

Eil. Nr.	Kaimo gyvenamosios vietovės pavadinimas	Statu- sas	Gyventojai, iš viso	iš jų		Instituciniai požymiai
				vyrų	moterų	
31	Girelė	vs	2	1	1	-
32	Gorupė	vs	-	-	-	-
33	Grigaliūnai	k	28	14	14	-
34	Grigiškiai	k	3	2	1	-
35	Griniai	k	-	-	-	-
36	Groblė	vs	1	-	1	-
37	Gudeliškiai	k	1	-	1	-
38	Ivanava	k	-	-	-	-
39	Jakūbonys	k	7	4	3	-
40	Jasiškiai	k	-	-	-	-
41	Jaskaudžiai	k	24	11	13	-
42	Juodeliai	k	16	10	6	-
43	Juozapava	k	1	-	1	-
44	Kabalda	k	457	224	233	P V Ps.
45	Kairionys	k	3	1	2	-
46	Kalnalaukis	k	5	2	3	Kt.
47	Kančiūnai	k	2	1	1	-
48	Kantrimiškis	k	43	24	19	-
49	Kazareska	k	4	2	2	-
50	Kazliškiai	k	24	12	12	V
51	Kelpšiškiai	vs	5	2	3	-
52	Kieliai	k	102	47	55	P
53	Koltynė	k	4	3	1	-
54	Kriaunaitiškiai	vs	3	1	2	-
55	Kruopinė	vs	-	-	-	-
56	Lapšiai	k	1	1	-	-
57	Levainiai	k	18	8	10	V
58	Liaurai	k	3	1	2	-
59	Liepinė	vs	2	1	1	-
60	Lipuvka	vs	-	-	-	-
61	Liūnai I	k	11	3	8	-
62	Liūnai II	k	3	1	2	-
63	Matardava	vs	2	1	1	-
64	Mažutiškis	k	-	-	-	-
65	Meižiai	k	3	-	3	-
66	Motiejūnai	k	217	103	114	-
67	Motiejūnai	k	25	8	17	P Š K
68	Nartakai	k	5	2	3	-
69	Naujapilis	vs	12	6	6	-
70	Navasiolkai	k	3	2	1	-
71	Nečionys	k	17	8	9	-
72	Pabiločiai	k	4	2	2	-
73	Pablendys	k	5	2	3	-
74	Padaciūnai	k	2	1	1	-
75	Pagojus	vs	2	-	2	-
76	Pailgiai	vs	-	-	-	-
77	Paširvintis	k	15	5	10	Ps.
78	Paširvintis	kd	-	-	-	-
79	Paširvintis	vs	2	1	1	-
80	Peliškiai	vs	9	5	4	-
81	Pikūnai	k	13	6	7	-
82	Prienai	k	31	16	15	-

Tęsinys kitame puslapyje

ŠIRVINTŲ RAJONO SAVIVALDYBĖ

Eil. Nr.	Kaimo gyvenamosios vietovės pavadinimas	Statu- sas	Gyventojai, iš viso	iš jų		Instituciniai požymiai
				vyrų	moterų	
83	Puoriai	k	66	34	32	V
84	Raistalindžiai	k	11	7	4	-
85	Rimučiai	k	28	12	16	-
86	Rosachalina	vs	2	1	1	-
87	Roskošė	vs	2	1	1	-
88	Santakis	k	2	1	1	-
89	Sapnai	vs	1	-	1	-
90	Saveikiškis I	k	17	8	9	-
91	Saveikiškis II	k	7	6	1	-
92	Senosios Viesos	k	7	4	3	-
93	Spadviliškiai	k	35	13	22	V
94	Staviškiai	k	10	3	7	-
95	Surgėliai	k	19	10	9	-
96	Surgėliškiečiai	vs	-	-	-	-
97	Šcipūnai	k	16	8	8	-
98	Šeškupė	k	-	-	-	-
99	Šiauliai	k	156	76	80	-
100	Šileliai	k	4	2	2	-
101	Širvintėlės	k	52	25	27	V
102	Širvintos	k	744	358	386	P V Ps.
103	Šniponys	k	11	3	8	-
104	Trejokai	k	19	7	12	-
105	Ūdara	k	8	4	4	-
106	Užušiliai	kd	-	-	-	-
107	Vaidžiuliškiai	k	5	3	2	-
108	Vaiškūnai	k	13	5	8	-
109	Varanava	k	21	7	14	-
110	Vebronys	k	14	4	10	-
111	Vėjelka	k	6	3	3	-
112	Verbiliškiai	k	6	2	4	-
113	Vindeikiai	k	160	82	78	P Š K G
114	Vytinė	k	1	-	1	-
115	Zasinas	k	30	16	14	-
116	Žemosios Viesos	k	73	32	41	-
117	Žėpla	k	1	1	-	-
118	Žinduliai	k	14	9	5	-
119	Žvirbliai	k	16	6	10	-
Zibalų seniūnija						
Iš viso			1488	727	761	
1	Anciūnai	k	210	104	106	P Ps. Š K G
2	Antaninava	k	2	1	1	-
3	Aukštadvaris	k	-	-	-	-
4	Bajorakampis	k	14	8	6	-
5	Beivydžiai	k	84	40	44	P
6	Bokštas	vs	-	-	-	-
7	Čivylėškiai	vs	9	4	5	-
8	Daubariškis	vs	-	-	-	-
9	Degsniai	k	6	4	2	-
10	Drublionys	k	30	12	18	-
11	Gaideliai	vs	5	4	1	-
12	Juozapava	k	-	-	-	-
13	Juozapava	vs	2	1	1	-

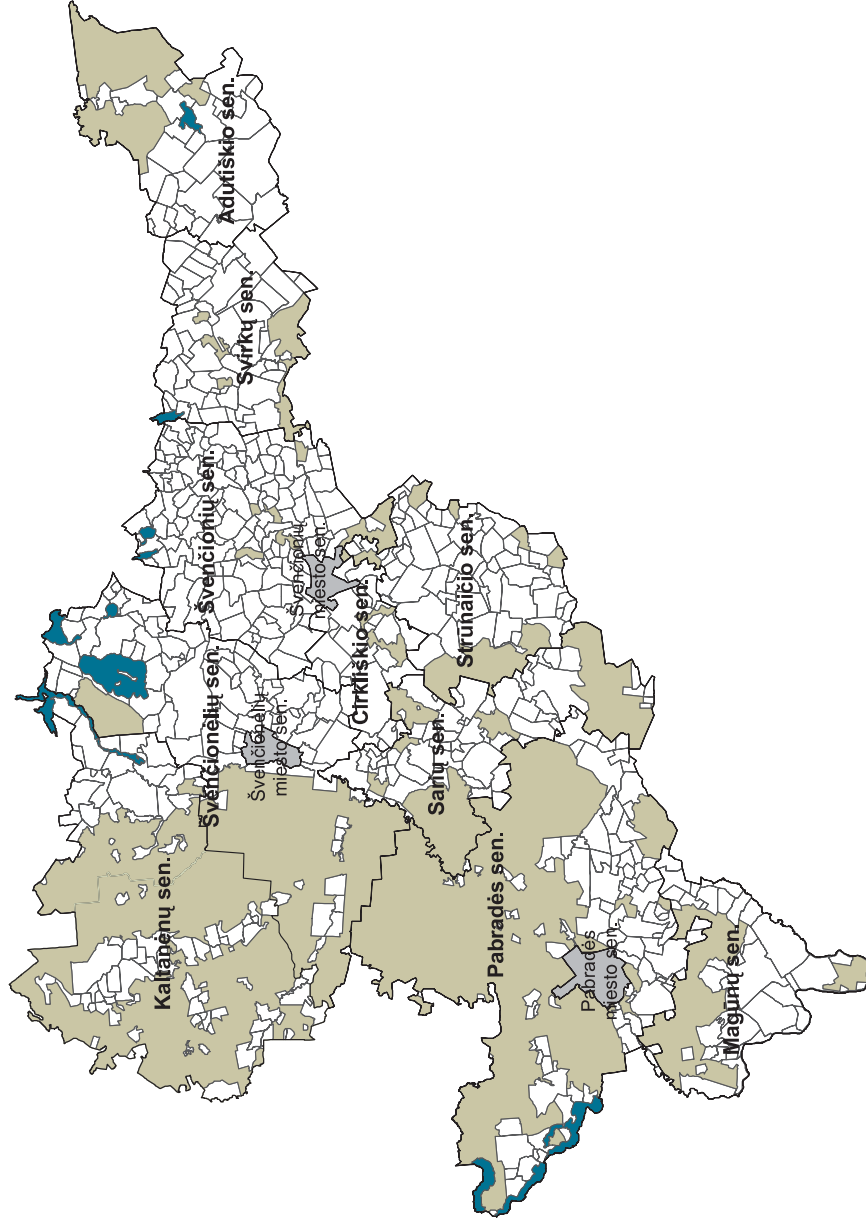
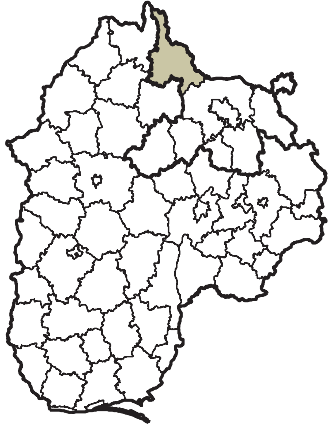
Tęsinys kitame puslapyje



ŠIRVINTŲ RAJONO SAVIVALDYBĖ

Eil. Nr.	Kaimo gyvenamosios vietovės pavadinimas	Statu- sas	Gyventojai, iš viso	iš jų		Instituciniai požymiai
				vyrų	moterų	
14	Jusiškis	k	1	-	1	-
15	Karališkiai	k	16	7	9	-
16	Kiaukliai	k	220	117	103	B P V Ps. Š K Pš. G
17	Kiaukliai	vs	8	4	4	-
18	Kiemeliai	k	24	13	11	-
19	Kyvonys	k	-	-	-	-
20	Kolionija	k	-	-	-	-
21	Kriaunos	k	9	3	6	-
22	Kruzniai	k	1	-	1	-
23	Laužiškis	vs	2	1	1	-
24	Levaniškis I	k	28	12	16	-
25	Levaniškis II	k	2	2	-	-
26	Limonys	k	40	21	19	-
27	Matukai	k	4	2	2	-
28	Mediliai	k	17	7	10	-
29	Medinos	k	1	1	-	-
30	Naidai	k	28	13	15	-
31	Naideliai	k	1	-	1	-
32	Navasiolkai I	k	-	-	-	-
33	Navasiolkai II	k	-	-	-	-
34	Navasiolkai III	k	11	5	6	-
35	Pariešės	k	10	5	5	-
36	Pažūsiai	k	17	6	11	-
37	Poriškis	k	4	2	2	-
38	Pumputiškis	vs	-	-	-	-
39	Ragaunė	k	12	7	5	-
40	Rubikonys	k	23	11	12	-
41	Staškūniškis	k	50	29	21	-
42	Stepanava	k	8	6	2	-
43	Sudokiai	k	28	16	12	-
44	Šafarnė	k	10	5	5	-
45	Ščiūriškis	k	-	-	-	-
46	Šešuolėliai I	k	199	89	110	P Š K Pš. G
47	Šešuolėliai II	k	96	45	51	-
48	Šventakalnis	k	1	1	-	-
49	Tarniškiai	k	4	2	2	-
50	Topeliškis	k	5	3	2	-
51	Ūlyčėlė	k	2	2	-	-
52	Vaitkuškė	k	8	3	5	-
53	Vazgūnai	k	20	7	13	-
54	Veivera	k	6	2	4	-
55	Zibalai	k	34	15	19	-
56	Zibalai	mstl	165	81	84	S B P Š G
57	Žiūriai	k	11	4	7	-

ŠVENČIONIŲ RAJONO SAVIVALDYBĖS GYVENAMOSIOS VIETOVĖS



Sutartiniai ženklai

Ribos:

- Seniūnijos
- Gyvenamosios vietovės

■ Miškas

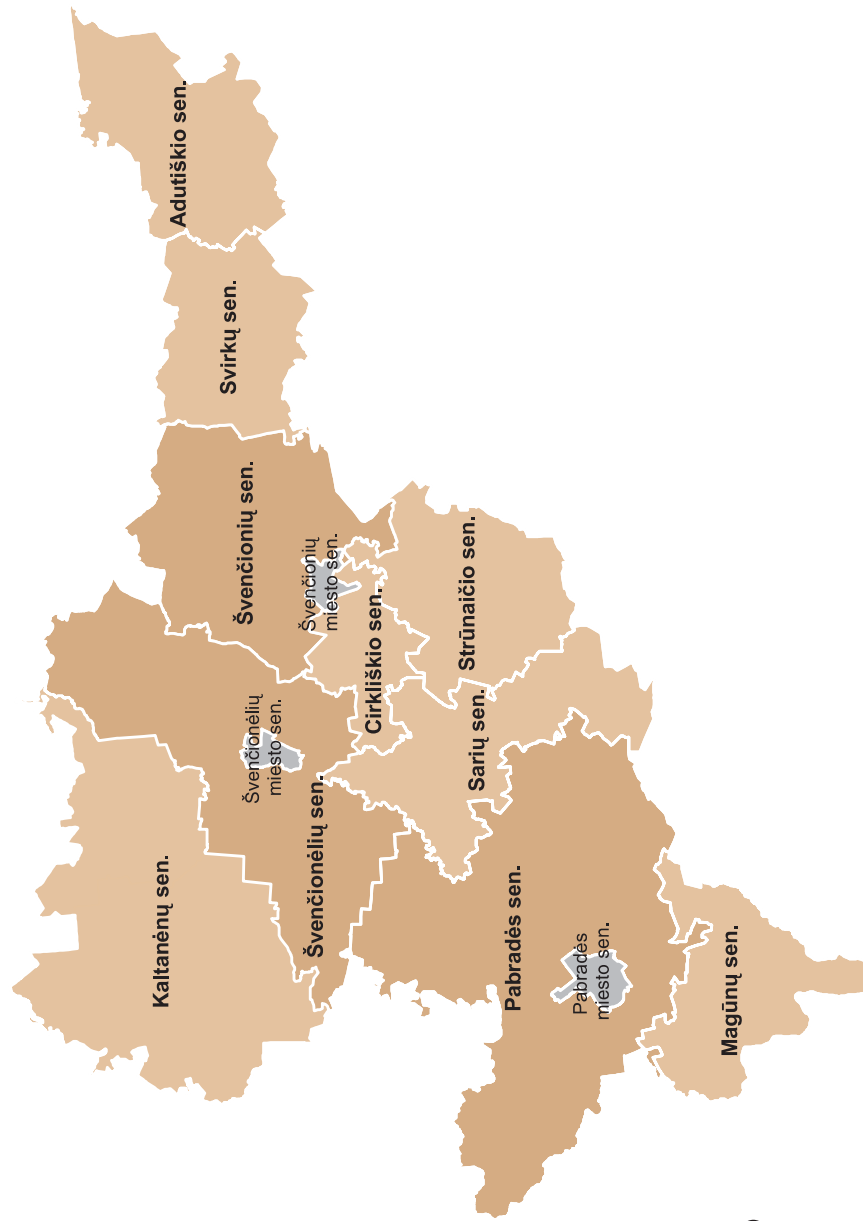
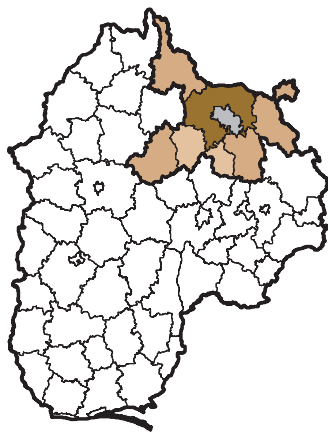
■ Vanduo

■ Miestas



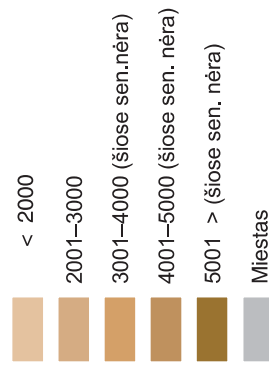
LIETUVOS GYVENTOJŲ IR
BŪSTŲ SURAŠYMAS 2001

ŠVENČIONIŲ RAJONO SAVIVALDYBĖS GYVENTOJŲ SKAIČIUS SENIŪNIJOSE

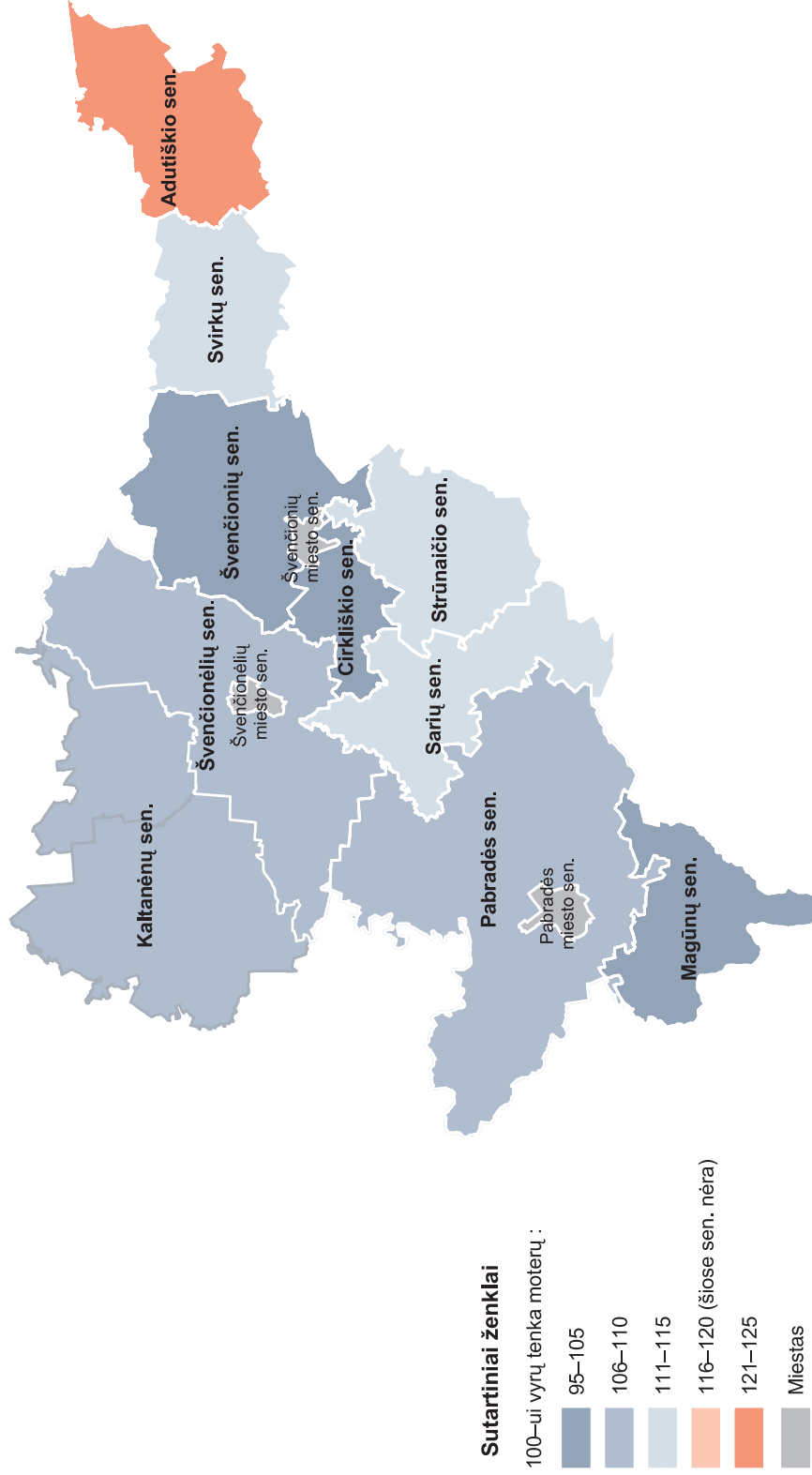
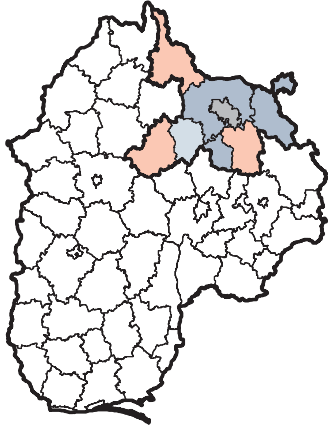


Sutartiniai ženklai

Gyventojų skaičius :



100-UI VYRŲ TENKA MOTERŲ ŠVENČIONIŲ RAJONO SENIŪNIJOSE



PASTABA. Grupavimas tinka visoms Vilniaus apskrities savivaldybių seniūnijoms.



27. ŠVENČIONIŲ RAJONO SAVIVALDYBĖS KAIMO SENIŪNIJŲ GYVENTOJAI PAGAL LYTĮ

Administracinė teritorija	Iš viso	iš jų		palyginti su bendru skaičiumi, %	
		vyrų	moterų	vyrų	moterų
Švenčionių rajono savivaldybė	14003	6687	7316	47,8	52,2
Adučiškio seniūnija	1348	605	743	44,9	55,1
Cirkliškio seniūnija	1067	529	538	49,6	50,4
Kaltanėnų seniūnija	1024	488	536	47,7	52,3
Magūnų seniūnija	1033	503	530	48,7	51,3
Pabradės seniūnija	2024	983	1041	48,6	51,4
Sarių seniūnija	563	262	301	46,5	53,5
Strūnaičio seniūnija	1457	688	769	47,2	52,8
Svirkių seniūnija	1140	532	608	46,7	53,3
Švenčionėlių seniūnija	2084	994	1090	47,7	52,3
Švenčionių seniūnija	2263	1103	1160	48,7	51,3

28. ŠVENČIONIŲ RAJONO SAVIVALDYBĖS KAIMO SENIŪNIJŲ GYVENTOJAI PAGAL PAGRINDINES AMŽIAUS GRUPES

Administracinė teritorija	Iš viso	iš jų			palyginti su bendru skaičiumi, %		
		0–15 metų	darbingo amžiaus	pensinio amžiaus	0–15 metų	darbingo amžiaus	pensinio amžiaus
Švenčionių rajono savivaldybė	14003	2500	6985	4516	17,9	49,9	32,2
Adučiškio seniūnija	1348	235	586	527	17,4	43,5	39,1
Cirkliškio seniūnija	1067	212	579	276	19,9	54,3	25,8
Kaltanėnų seniūnija	1024	117	380	527	11,4	37,1	51,5
Magūnų seniūnija	1033	197	548	288	19,1	53,0	27,9
Pabradės seniūnija	2024	392	1063	567	19,4	52,5	28,0
Sarių seniūnija	563	95	276	192	16,9	49,0	34,1
Strūnaičio seniūnija	1457	213	706	538	14,6	48,5	36,9
Svirkių seniūnija	1140	224	602	314	19,6	52,8	27,6
Švenčionėlių seniūnija	2084	409	1110	565	19,6	53,3	27,1
Švenčionių seniūnija	2263	406	1135	722	17,9	50,2	31,9

29. ŠVENČIONIŲ RAJONO SAVIVALDYBĖS KAIMO GYVENAMOSIOS VIETOVĖS PAGAL INSTITUCINIUS POŽYMIUS

	Kaimo gyvenamųjų vietovių skaičius	kuriose yra										
		seniūnijos administracija	bažnyčia, vienuolynas	parduotuvė, kavinė, baras	verslo įmonė	paslaugų įmonė	švietimo įstaiga	kultūros įstaiga	paštas, banko filialas	gydymo, globos įstaiga	žemės ūkio bendrovė	kita institucija
Iš viso	605	7	10	24	30	1	20	18	9	17	4	14
jose gyventojų:												
nėra	113	-	-	-	-	-	-	-	-	-	-	1
1–5	199	-	1	-	1	-	-	-	-	-	-	1
6–9	64	-	-	-	-	-	-	-	-	-	-	-
10–25	124	-	-	1	1	-	-	-	-	-	-	4
26–49	53	-	1	-	3	-	1	-	-	1	1	1
50–99	27	-	1	3	7	-	2	1	1	2	1	2
100–199	8	-	2	4	5	1	5	3	-	3	-	-
200–499	15	5	4	14	11	-	10	13	7	10	2	4
500–999	2	2	1	2	2	-	2	1	1	1	-	1

**30. ŠVENČIONIŲ RAJONO SAVIVALDYBĖS GYVENTOJAI KAIMO GYVENAMOSIOSE
VIETOVĖSE IR JŲ INSTITUCINIAI POŽYMIAI**

Eil. Nr.	Kaimo gyvenamosios vietovės pavadinimas	Statu- sas	Gyventojai, iš viso	iš jų		Instituciniai požymiai
				vyrai	moterys	
Iš viso savivaldybėje			14003	6687	7316	
Adučiškio seniūnija						
Iš viso			1348	605	743	
1	Adučiškis	mstl	778	355	423	S B P V Š K Pš. G
2	Antanai	k	37	17	20	-
3	Baltūniškė	k	-	-	-	-
4	Bandariškė	k	1	1	-	-
5	Eimunis	k	-	-	-	-
6	Gudeliai	k	21	12	9	-
7	Jakeliai	k	96	47	49	P K G Ž
8	Kairiškė	k	-	-	-	-
9	Kavališkė	k	24	10	14	-
10	Lasiai	k	-	-	-	-
11	Lasiškė	k	39	15	24	-
12	Lazdinėliai	k	4	2	2	-
13	Lazdiniai	k	70	30	40	-
14	Leonuvka	k	4	2	2	-
15	Linkonys	k	23	9	14	-
16	Medinos	k	1	-	1	-
17	Mociškė	k	25	13	12	-
18	Pamolupis	k	2	1	1	-
19	Piršteliškė	k	3	2	1	-
20	Pociškė	k	22	7	15	-
21	Ramoniūnai	k	13	6	7	-
22	Stajėtiškis	k	47	22	25	V
23	Subatiškė	k	2	1	1	-
24	Svylė	k	-	-	-	-
25	Svylionys	k	90	36	54	-
26	Užupis	k	6	2	4	-
27	Vosiūnai	k	40	15	25	-
Cirkliškių seniūnija						
Iš viso			1067	529	538	
1	Ažuraistis	vs	4	3	1	-
2	Baldoniškė	vs	-	-	-	-
3	Beržynė	k	11	6	5	-
4	Bogutiškė	k	-	-	-	-
5	Cirkliškis	k	579	283	296	S P V Š Kt.
6	Ežerinčiškė	k	9	3	6	-
7	Kazliškė	k	8	5	3	-
8	Kunigiškė	k	28	14	14	-
9	Margumiškis	k	62	27	35	-
10	Merlinas	k	12	7	5	-
11	Mėžionys	k	85	39	46	-
12	Myliai I	k	53	33	20	-
13	Myliai II	k	8	5	3	-
14	Modžiūnai	k	60	31	29	-
15	Navasiolkos	k	13	6	7	-
16	Papinigiai	k	-	-	-	-

Tęsinys kitame puslapyje



ŠVENČIONIŲ RAJONO SAVIVALDYBĖ

Eil. Nr.	Kaimo gyvenamosios vietovės pavadinimas	Statu- sas	Gyventojai, iš viso	iš jų		Instituciniai požymiai
				vyrų	moterys	
17	Peršaukštis	k	10	5	5	-
18	Pirktinė II	k	-	-	-	-
19	Poškonys	k	12	7	5	-
20	Rėviškė	vs	-	-	-	-
21	Salomenka	vs	49	25	24	-
22	Vaiškūnai	k	64	30	34	-
Kaltanėnų seniūnija						
Iš viso			1024	488	536	
1	Antaliedė I	k	16	9	7	-
2	Antaliedė II	k	1	1	-	-
3	Antaniškė	k	-	-	-	-
4	Apkartai	vs	3	2	1	-
5	Aukštasalė	k	5	3	2	-
6	Ažubalis	k	14	7	7	-
7	Baroniškė	k	8	5	3	-
8	Basakavas	vs	-	-	-	-
9	Berniūnai	k	69	34	35	V
10	Beržija	k	14	7	7	-
11	Borovka	vs	1	-	1	-
12	Boruvka	vs	-	-	-	-
13	Budriai	k	2	1	1	-
14	Buivyčiai	k	5	3	2	-
15	Didžiabalys	vs	1	-	1	-
16	Fedariškiai	k	7	4	3	-
17	Gačiakampis	vs	-	-	-	-
18	Imuliškis	vs	-	-	-	-
19	Intyklė	k	2	1	1	-
20	Januliškis	k	29	15	14	B G
21	Jonava	k	-	-	-	-
22	Joniškė	k	11	5	6	-
23	Juodapurvis	k	4	3	1	-
24	Juodėniškis	vs	2	1	1	-
25	Jusėniškės	k	8	4	4	-
26	Kaltanėnai	k	12	8	4	-
27	Kaltanėnai	mstl	282	132	150	S B P V Š K Pš. G
28	Kastantinavas	vs	-	-	-	-
29	Kiauneliškis	k	3	1	2	-
30	Kukliai	k	59	26	33	-
31	Kumelynė	vs	-	-	-	-
32	Kūriniai	k	22	10	12	-
33	Labanoras	mstl	75	30	45	B P Š Pš. G
34	Lakaja	k	25	11	14	P
35	Laukagalys	k	6	4	2	-
36	Liedelė	k	5	3	2	-
37	Linkiškės	k	3	1	2	-
38	Lukna	k	2	1	1	-
39	Lūšnia	vs	1	-	1	-
40	Mozūriškė	k	21	12	9	V
41	Naujasėdis	k	4	2	2	-
42	Naujoji Brasta	k	1	-	1	-

Tęsinys kitame puslapyje

ŠVENČIONIŲ RAJONO SAVIVALDYBĖ

Eil. Nr.	Kaimo gyvenamosios vietovės pavadinimas	Statu- sas	Gyventojai, iš viso	iš jų		Instituciniai požymiai
				vyrų	moterų	
43	Obelių Ragas	k	7	3	4	-
44	Ožkiniai	k	70	31	39	V
45	Paaldikis	k	4	1	3	-
46	Pabaldakis	vs	1	-	1	-
47	Padumblė	k	26	11	15	-
48	Padūmė	k	6	4	2	-
49	Paduobulė	vs	2	1	1	-
50	Paelnė	k	-	-	-	-
51	Pagaigalė I	k	12	4	8	-
52	Pagaigalė II	k	6	4	2	-
53	Pagilūtė	k	5	3	2	-
54	Pagudūniškiai	k	2	-	2	-
55	Paibutiškis	k	1	1	-	-
56	Pakerotė	k	3	1	2	-
57	Palabažys	k	-	-	-	-
58	Palakajys	k	5	2	3	-
59	Paluknys	k	2	1	1	-
60	Paminėlė	k	1	1	-	-
61	Papersokšnis	k	2	1	1	-
62	Paprūdė	k	3	1	2	-
63	Parašė	k	4	2	2	-
64	Parudinė	k	2	1	1	-
65	Pasiaurė	k	1	-	1	-
66	Pastoviškis	k	4	2	2	-
67	Pašekštis	k	11	7	4	-
68	Pašerinė	k	1	1	-	-
69	Pažemys	k	4	2	2	-
70	Perlojus	vs	-	-	-	-
71	Prūdiškė	k	14	6	8	-
72	Prūdiškėlė	k	3	1	2	-
73	Rūdupys	k	-	-	-	-
74	Rušiškės	k	-	-	-	-
75	Seniškis	k	4	1	3	-
76	Serlediškis	k	2	1	1	-
77	Slabada	vs	-	-	-	-
78	Slabadiškė	k	-	-	-	-
79	Šakališkė	k	38	19	19	-
80	Šaparnė	vs	3	2	1	-
81	Šipiniškis	k	13	8	5	-
82	Šlapimas	vs	2	1	1	-
83	Terpežys	k	3	1	2	-
84	Tetervinė	vs	2	2	-	-
85	Vasiuliškė	k	4	1	3	-
86	Vilkariai	k	1	-	1	-
87	Vilkasalė	k	1	-	1	-
88	Zablotė	k	5	2	3	-
89	Žukaučizna	k	10	7	3	-
90	Žvirbliškė	k	11	5	6	-

Tęsinys kitame puslapyje



ŠVENČIONIŲ RAJONO SAVIVALDYBĖ

Eil. Nr.	Kaimo gyvenamosios vietovės pavadinimas	Statu- sas	Gyventojai, iš viso	iš jų		Instituciniai požymiai
				vyrų	moterų	
Magūnų seniūnija						
Iš viso			1033	503	530	
1	Adamavas	vs	2	2	-	-
2	Algirdėnai	k	12	4	8	-
3	Andriukėnai	k	34	16	18	-
4	Balinavas	vs	3	1	2	-
5	Balingradas	k	2	1	1	B
6	Baluoša	k	2	1	1	-
7	Bareišiūnai	k	21	9	12	-
8	Bendrovė	k	6	3	3	-
9	Beregovka	vs	1	1	-	-
10	Brižiai	k	8	3	5	-
11	Čerėnai	k	55	24	31	-
12	Dalia	k	2	1	1	-
13	Dalininkai	k	13	8	5	-
14	Dalka	k	2	1	1	-
15	Daučiūniškės	k	3	2	1	-
16	Družiliai	k	36	19	17	-
17	Eitūniškė	k	-	-	-	-
18	Karalinavas	vs	2	1	1	-
19	Kazimieriškė	k	-	-	-	-
20	Kūniškė	vs	-	-	-	-
21	Magūnai	k	303	147	156	S P V Š K Pš. G
22	Malinovka	vs	2	1	1	-
23	Moliai	k	3	1	2	-
24	Noselėnai	k	42	19	23	-
25	Paežeriai	vs	-	-	-	-
26	Perčinė	vs	1	-	1	-
27	Pitliuvka	vs	-	-	-	-
28	Prienai	k	414	205	209	P V Š K G
29	Punžionys	k	29	14	15	-
30	Raubiškiiai	k	7	4	3	-
31	Skaistašilis	k	-	-	-	-
32	Šeškynė	k	16	8	8	-
33	Šukeliškė	vs	-	-	-	-
34	Vebliai	vs	9	5	4	-
35	Žaliašilis	vs	3	2	1	-
Pabradės seniūnija						
Iš viso			2024	983	1041	
1	Abejučiai	k	7	4	3	-
2	Akolionija	k	8	6	2	-
3	Ažubalis	k	26	13	13	-
4	Ažumiškė I	vs	3	2	1	-
5	Ažumiškė II	vs	-	-	-	-
6	Ažutakis	k	9	6	3	-
7	Bajorišškė	vs	2	1	1	-
8	Baliuliai	k	52	23	29	Š
9	Baltadvaris	vs	2	1	1	-
10	Bėčiai	vs	-	-	-	-

Tęsinys kitame puslapyje

ŠVENČIONIŲ RAJONO SAVIVALDYBĖ

Eil. Nr.	Kaimo gyvenamosios vietovės pavadinimas	Statu- sas	Gyventojai, iš viso	iš jų		Instituciniai požymiai
				vyrų	moterų	
11	Bekepuriai	vs	5	3	2	-
12	Beviršė	vs	-	-	-	-
13	Bielkiškė	k	9	4	5	-
14	Blužnėnai	k	6	3	3	-
15	Bronislavavas	vs	2	1	1	-
16	Burbliškė I	k	24	12	12	-
17	Burbliškė II	k	15	8	7	-
18	Cegelnė	k	27	10	17	-
19	Felicijanavas	vs	7	5	2	-
20	Gaspariškiei	k	37	14	23	-
21	Gužiai	k	28	15	13	-
22	Jankūniškė	k	8	5	3	-
23	Jedlinavas	k	5	2	3	-
24	Jenarališkė	k	24	11	13	-
25	Juozapavas	vs	3	2	1	-
26	Jušiai	k	-	-	-	-
27	Kabakėlis	vs	17	9	8	-
28	Kalviškė	k	7	4	3	-
29	Karkažiškė	k	365	169	196	B P Š K Kt.
30	Karklinė	vs	1	1	-	-
31	Karpakėlis	k	4	2	2	-
32	Katelninkai	k	34	13	21	-
33	Kločiūnai	k	93	52	41	V
34	Kurniškė	k	2	1	1	-
35	Liaudiškės	k	-	-	-	-
36	Liepavas	vs	2	1	1	-
37	Lipina	k	3	2	1	-
38	Maleikėnai	k	31	18	13	-
39	Matakieniai	k	4	1	3	-
40	Mažalotė	k	11	7	4	-
41	Mečanka	vs	2	-	2	-
42	Meleniškės	k	2	1	1	-
43	Merionys I	k	15	7	8	-
44	Merionys II	k	12	8	4	-
45	Meškerinė	vs	68	36	32	Kt.
46	Naujadvaris	k	37	17	20	-
47	Naujiniškė	vs	6	4	2	-
48	Navasiolkos	k	31	14	17	-
49	Nerodiškiai	vs	3	-	3	-
50	Padubingė	k	54	29	25	-
51	Padvarė	vs	11	6	5	-
52	Padvarininkai	k	2	2	-	-
53	Pailgis	k	15	7	8	Kt.
54	Palaumenys	k	3	1	2	Kt.
55	Pamerionys	k	10	5	5	-
56	Pavoverė	k	423	200	223	B P V K Ž Kt.
57	Pažeimenė	gst	-	-	-	-
58	Pažeimenė	k	21	10	11	-
59	Piorkos	k	20	8	12	-
60	Puočiai	k	9	2	7	-

Tęsinys kitame puslapyje



ŠVENČIONIŲ RAJONO SAVIVALDYBĖ

Eil. Nr.	Kaimo gyvenamosios vietovės pavadinimas	Statu- sas	Gyventojai, iš viso	iš jų		Instituciniai požymiai
				vyrų	moterų	
61	Purviniškiai	k	36	15	21	Kt.
62	Pušalota	k	23	10	13	-
63	Ramutiškė	vs	7	4	3	-
64	Rapiejai	vs	-	-	-	-
65	Sarokpolis	k	4	2	2	-
66	Silniškiai	vs	16	8	8	-
67	Simanavas	vs	8	5	3	-
68	Skirlėnai	k	19	10	9	-
69	Spenglas	k	7	4	3	-
70	Svirkiškė	k	9	5	4	-
71	Šakimas	vs	-	-	-	-
72	Šarkiškė	vs	8	3	5	-
73	Šileliai	vs	-	-	-	-
74	Širšuliškė	vs	3	2	1	-
75	Šoleliai	vs	1	-	1	-
76	Šulikiškiai	vs	-	-	-	-
77	Tebešpolis	vs	6	3	3	-
78	Trabučiai	vs	3	1	2	-
79	Trakinė	vs	7	4	3	-
80	Važeliškė	vs	23	11	12	-
81	Velianka	vs	2	1	1	-
82	Vilkamušiai	vs	1	1	-	-
83	Vincentavas	k	12	6	6	-
84	Vispa	vs	-	-	-	-
85	Voverė	vs	-	-	-	-
86	Zalavas	k	173	87	86	P Š
87	Zatiškės	k	25	12	13	-
88	Žingiai	vs	1	-	1	-
89	Žukiškė	k	3	1	2	-
90	Žvirzdžiūnai	vs	-	-	-	-
Sarių seniūnija						
Iš viso			563	262	301	
1	Antasarė	k	3	3	-	-
2	Apkartai	vs	-	-	-	-
3	Ašvaraistis	k	2	1	1	-
4	Balevičiai	vs	-	-	-	-
5	Cegelnia	vs	1	1	-	-
6	Cemnuka	vs	-	-	-	-
7	Daubariškė	vs	-	-	-	-
8	Daumilai	k	46	19	27	-
9	Družulėnai	k	4	3	1	-
10	Dvarčiškiai	k	1	-	1	-
11	Gelednė	k	15	8	7	Kt.
12	Grybai	k	11	5	6	-
13	Jaunadaris	vs	12	7	5	Kt.
14	Jonlaukis	k	3	1	2	-
15	Juodkiškė	k	-	-	-	-
16	Juzina	k	17	7	10	-
17	Kirdeikiškė	k	3	2	1	-
18	Kirdeikos	k	3	-	3	-

Tęsinys kitame puslapyje

ŠVENČIONIŲ RAJONO SAVIVALDYBĖ

Eil. Nr.	Kaimo gyvenamosios vietovės pavadinimas	Statu- sas	Gyventojai, iš viso	iš jų		Instituciniai požymiai
				vyrų	moterų	
19	Kisielišké	vs	2	1	1	-
20	Laukiai	k	15	9	6	-
21	Laukianka	vs	1	-	1	-
22	Laužėnai	k	8	3	5	-
23	Liūlinė	vs	3	2	1	-
24	Malinovka	vs	2	1	1	-
25	Matusonys	k	12	4	8	-
26	Melagėnai	k	17	7	10	-
27	Memeliškė	k	1	1	-	-
28	Michalinavas	vs	-	-	-	-
29	Milauka	vs	1	-	1	-
30	Paglūštė	vs	-	-	-	-
31	Pakarvinė	k	-	-	-	-
32	Paulinavas	vs	-	-	-	-
33	Petruškos	k	15	6	9	Kt.
34	Pirktinė I	k	4	1	3	-
35	Pliauškės III	k	2	1	1	-
36	Popeliškė	vs	-	-	-	-
37	Rimkai	vs	-	-	-	-
38	Rinkūnai	k	4	3	1	-
39	Rudeliškė	vs	-	-	-	-
40	Sariai	k	274	131	143	S P V Š K Pš. G Kt.
41	Sorka	k	-	-	-	-
42	Sudota	k	5	3	2	-
43	Šakaliai	k	5	3	2	-
44	Šakimas	k	6	3	3	-
45	Šutai	k	60	23	37	Kt.
46	Tadarina I	k	3	2	1	-
47	Žardeliai	vs	-	-	-	-
48	Žirnelišké	vs	2	1	1	-
Strūnaičio seniūnija						
Iš viso			1457	688	769	
1	Akvieriškė	k	6	2	4	-
2	Andreikos	k	8	3	5	-
3	Ažuraistis	vs	5	3	2	-
4	Baikovščizna	vs	-	-	-	-
5	Beržinkos	vs	4	2	2	-
6	Bildos	vs	3	2	1	-
7	Čyčeliai	k	26	10	16	-
8	Daujotiškė	k	9	5	4	-
9	Domininkavas	vs	-	-	-	-
10	Dvilonys	k	34	16	18	-
11	Gasiuliškė	k	3	1	2	-
12	Janutiškė	vs	-	-	-	-
13	Kameniškė	k	13	7	6	-
14	Karalinavas	vs	-	-	-	-
15	Karklinė	k	61	24	37	-
16	Karklinka	vs	-	-	-	-
17	Kasčiukai	k	37	14	23	-
18	Kavalčiukai	k	7	4	3	-

Tęsinys kitame puslapyje



ŠVENČIONIŲ RAJONO SAVIVALDYBĖ

Eil. Nr.	Kaimo gyvenamosios vietovės pavadinimas	Statu- sas	Gyventojai, iš viso	iš jų		Instituciniai požymiai
				vyrų	moterų	
19	Kebiškė	k	1	-	1	-
20	Klišišké	k	13	7	6	-
21	Konstantinavas	vs	6	1	5	-
22	Kulbokiškė	k	11	4	7	-
23	Kuslišké	k	4	2	2	-
24	Lobinė	vs	-	-	-	-
25	Lugiai	vs	1	-	1	-
26	Margišké	vs	1	-	1	-
27	Maselščizna	vs	-	-	-	-
28	Melninkai	k	14	9	5	-
29	Meškauščizna	k	12	8	4	-
30	Mineliškė	vs	49	23	26	-
31	Naujas Janavas	k	9	3	6	-
32	Naujas Strūnaitis	k	276	127	149	S B P V K Pš. G
33	Papelekis	k	13	6	7	-
34	Petrošiškė	k	-	-	-	-
35	Ropiškė	k	36	16	20	-
36	Rūdabestis	k	11	7	4	-
37	Saduvka	vs	-	-	-	-
38	Senas Janavas	vs	4	1	3	-
39	Senas Strūnaitis	k	37	21	16	Š
40	Simaniškė	k	41	16	25	-
41	Skritutiškė	k	17	10	7	-
42	Stanislavavas	vs	-	-	-	-
43	Strūna	k	292	155	137	G
44	Svenčianka	vs	-	-	-	-
45	Svitališké	k	38	16	22	-
46	Šakališkė	vs	1	1	-	-
47	Šiaudiniškė	k	14	6	8	-
48	Šilinė	k	29	16	13	-
49	Šilinėnai	k	2	1	1	-
50	Šišniškė	k	8	3	5	-
51	Toleikos	k	10	4	6	-
52	Trakai	vs	1	1	-	-
53	Varnišké	k	13	6	7	-
54	Vidutinė	k	212	96	116	P V Š K Pš.
55	Voksa	vs	-	-	-	-
56	Zablaiškė	k	13	5	8	-
57	Zbonišké	k	5	2	3	-
58	Zeliantkos	k	9	4	5	-
59	Ziboliškė	k	38	18	20	-
Svirkų seniūnija						
Iš viso			1140	532	608	
1	Ataukai	k	2	1	1	-
2	Bačkininkai	k	250	117	133	P Š Pš. G
3	Daukšiškė	k	19	6	13	-
4	Davaisiai	k	22	7	15	-
5	Dvarapievis	k	5	1	4	-
6	Dvarykščiai	k	7	3	4	-
7	Gailiušiai	k	12	4	8	-

Tęsinys kitame puslapyje

ŠVENČIONIŲ RAJONO SAVIVALDYBĖ

Eil. Nr.	Kaimo gyvenamosios vietovės pavadinimas	Statu- sas	Gyventojai, iš viso	iš jų		Instituciniai požymiai
				vyrų	moterų	
8	Girdėnai	k	55	26	29	V
9	Jadluvka	vs	-	-	-	-
10	Janonys	k	-	-	-	-
11	Jurgeliškė	k	101	49	52	B
12	Kackonys	k	82	36	46	P
13	Karalkai	k	1	-	1	-
14	Kazokiškė	k	-	-	-	-
15	Maciūnai	k	15	7	8	-
16	Milkūnai	k	14	6	8	-
17	Pašventė	vs	2	1	1	-
18	Rakauskai	k	65	33	32	-
19	Ramulionys	k	2	2	-	-
20	Sakališkė I	k	21	9	12	-
21	Sakališkė II	k	13	8	5	-
22	Saulėniškė	k	-	-	-	-
23	Simaniškė	k	12	9	3	-
24	Skirelišė	k	11	8	3	-
25	Staškinė	k	26	13	13	-
26	Stukai	k	-	-	-	-
27	Svirkos	k	359	170	189	S P V Š K Pš. G Kt.
28	Šukėniškė	k	1	-	1	-
29	Švalkūniškė	k	30	12	18	-
30	Tatariškė	k	2	1	1	-
31	Trakeliai	k	1	-	1	-
32	Valiukiškė	k	2	1	1	-
33	Vartiškė	k	-	-	-	-
34	Žvyriai	k	8	2	6	-
Švenčionėlių seniūnija						
Iš viso			2084	994	1090	
1	Akmeniškiai	k	7	5	2	-
2	Antašaminė	vs	4	2	2	-
3	Antaviešė	vs	2	1	1	-
4	Argirdiškė	k	2	1	1	-
5	Augustavas	vs	189	90	99	V Š
6	Biržija	k	17	9	8	-
7	Biržiškės	vs	2	1	1	-
8	Burbos	k	10	5	5	-
9	Daraičiai	vs	2	2	-	-
10	Dėlynė	vs	2	1	1	-
11	Dotėnai	k	24	9	15	-
12	Drūstėnai	k	16	6	10	-
13	Garnys	k	5	2	3	-
14	Gramackai	k	31	15	16	-
15	Jukiškė	vs	6	3	3	-
16	Juodynas	k	4	1	3	-
17	Juodynėlis	vs	-	-	-	-
18	Juodiškėlis	k	-	-	-	-
19	Juodiškis	k	47	20	27	-
20	Jusiai	k	2	1	1	-
21	Justiniškė	vs	1	1	-	-

Tęsinys kitame puslapyje



ŠVENČIONIŲ RAJONO SAVIVALDYBĖ

Eil. Nr.	Kaimo gyvenamosios vietovės pavadinimas	Statu- sas	Gyventojai, iš viso	iš jų		Instituciniai požymiai
				vyrų	moterų	
22	Kampiniai	vs	1	1	-	-
23	Kampuotėlė	vs	-	-	-	Kt.
24	Kirtikai	vs	-	-	-	-
25	Kretuonėlė	vs	1	-	1	-
26	Kretuonys	k	39	23	16	-
27	Kurniškė	vs	-	-	-	-
28	Kvederiškė	k	36	18	18	-
29	Laimiškė	vs	8	3	5	-
30	Lamanina	k	3	1	2	-
31	Lygumai	k	11	6	5	-
32	Liubiškė	k	17	9	8	-
33	Mėžionėliai	k	117	56	61	-
34	Moliniškė	vs	-	-	-	-
35	Murmos	k	28	11	17	-
36	Nauja Pašaminė	vs	2	1	1	-
37	Naujalaukis	vs	1	1	-	-
38	Nauji Šaminiai	k	21	9	12	-
39	Novosiolkos	vs	-	-	-	-
40	Pajaurė	vs	-	-	-	-
41	Pakamša	k	15	9	6	-
42	Pakapė	vs	20	11	9	-
43	Pakretuonė	gst	1	-	1	-
44	Pakretuonė	k	4	1	3	-
45	Pamurmė	vs	4	1	3	-
46	Pašaltupis	vs	3	1	2	-
47	Pašventys	vs	2	-	2	-
48	Pempelka	vs	6	2	4	-
49	Pervieniškės	k	8	4	4	-
50	Pilypai	k	14	5	9	-
51	Platumai	k	135	58	77	V
52	Pliauškės I	k	13	4	9	-
53	Pliauškės II	k	7	4	3	-
54	Pošiūniškė	vs	5	4	1	-
55	Raudonė	k	5	4	1	-
56	Rėkučiai	k	65	29	36	-
57	Reškutėnai	k	181	82	99	B P V Š K G
58	Rudžionys	k	65	31	34	V
59	Rutovčizna	vs	-	-	-	-
60	Santaka	vs	2	1	1	-
61	Sena Pašaminė	k	359	177	182	P V Š K G
62	Senadvaris	vs	2	1	1	-
63	Seni Šaminiai	k	14	8	6	-
64	Statkuškė	vs	15	8	7	-
65	Sutrė	vs	3	1	2	-
66	Šeškuškė I	k	-	-	-	-
67	Šeškuškė II	k	2	1	1	-
68	Toleikos	k	-	-	-	-
69	Trūdai	k	333	164	169	P V K
70	Užuklonis	k	4	3	1	-
71	Vaičiukiškė I	k	92	43	49	-
72	Vaičiukiškė II	k	-	-	-	-

Tęsinys kitame puslapyje

ŠVENČIONIŲ RAJONO SAVIVALDYBĖ

Eil. Nr.	Kaimo gyvenamosios vietovės pavadinimas	Statu- sas	Gyventojai, iš viso	iš jų		Instituciniai požymiai
				vyrų	moterų	
73	Vajukiškė	k	6	2	4	-
74	Varakaliai	kd	4	2	2	-
75	Veikūnai	k	22	12	10	-
76	Vėjinė	k	5	2	3	V
77	Vilkaslastis	k	9	5	4	-
78	Vitalina	k	1	-	1	-
Švenčionių seniūnija						
Iš viso			2263	1103	1160	
1	Adamavas	k	-	-	-	-
2	Adomiškė	k	18	9	9	-
3	Adučiškio Kelias	k	4	1	3	-
4	Agurjanovka	vs	-	-	-	-
5	Aidukai	k	15	8	7	-
6	Akmenynė	k	-	-	-	-
7	Aučynos	k	15	4	11	-
8	Aukštoji	vs	2	1	1	-
9	Bajorai	k	40	17	23	-
10	Bavainiškė	vs	3	2	1	-
11	Bėlys	k	-	-	-	-
12	Beržuvis	k	16	7	9	-
13	Bielionys	vs	2	1	1	-
14	Bliūdeliai	vs	1	1	-	-
15	Budriškė	k	-	-	-	-
16	Busilai	k	19	8	11	-
17	Cibulskai	k	-	-	-	-
18	Čepukėnai	k	17	8	9	-
19	Činčikos	k	58	28	30	V
20	Činčikos	kd	2	1	1	-
21	Čiulėnai	k	2	2	-	-
22	Darinė	vs	2	1	1	-
23	Daukšiai	k	45	25	20	V
24	Degutiškė	vs	6	4	2	-
25	Gančeriai	vs	2	1	1	-
26	Gražuliai	k	4	2	2	-
27	Grigaliūnai	k	42	23	19	-
28	Gudeliai	k	25	15	10	-
29	Jaciūnai	k	14	6	8	-
30	Jančiūnai	k	26	12	14	-
31	Janiūnai	vs	-	-	-	-
32	Janutiškė	k	-	-	-	-
33	Jasiūnai	vs	-	-	-	-
34	Jauros	vs	-	-	-	-
35	Joneliškė	vs	9	2	7	-
36	Joniškė	vs	-	-	-	-
37	Jukiškė	k	-	-	-	-
38	Juodeliškė	k	7	3	4	-
39	Juršėnai	k	6	3	3	-
40	Kačėniškė	k	15	5	10	-
41	Karačiūniškė	k	-	-	-	-
42	Kėriškė	k	-	-	-	-

Tęsinys kitame puslapyje



ŠVENČIONIŲ RAJONO SAVIVALDYBĖ

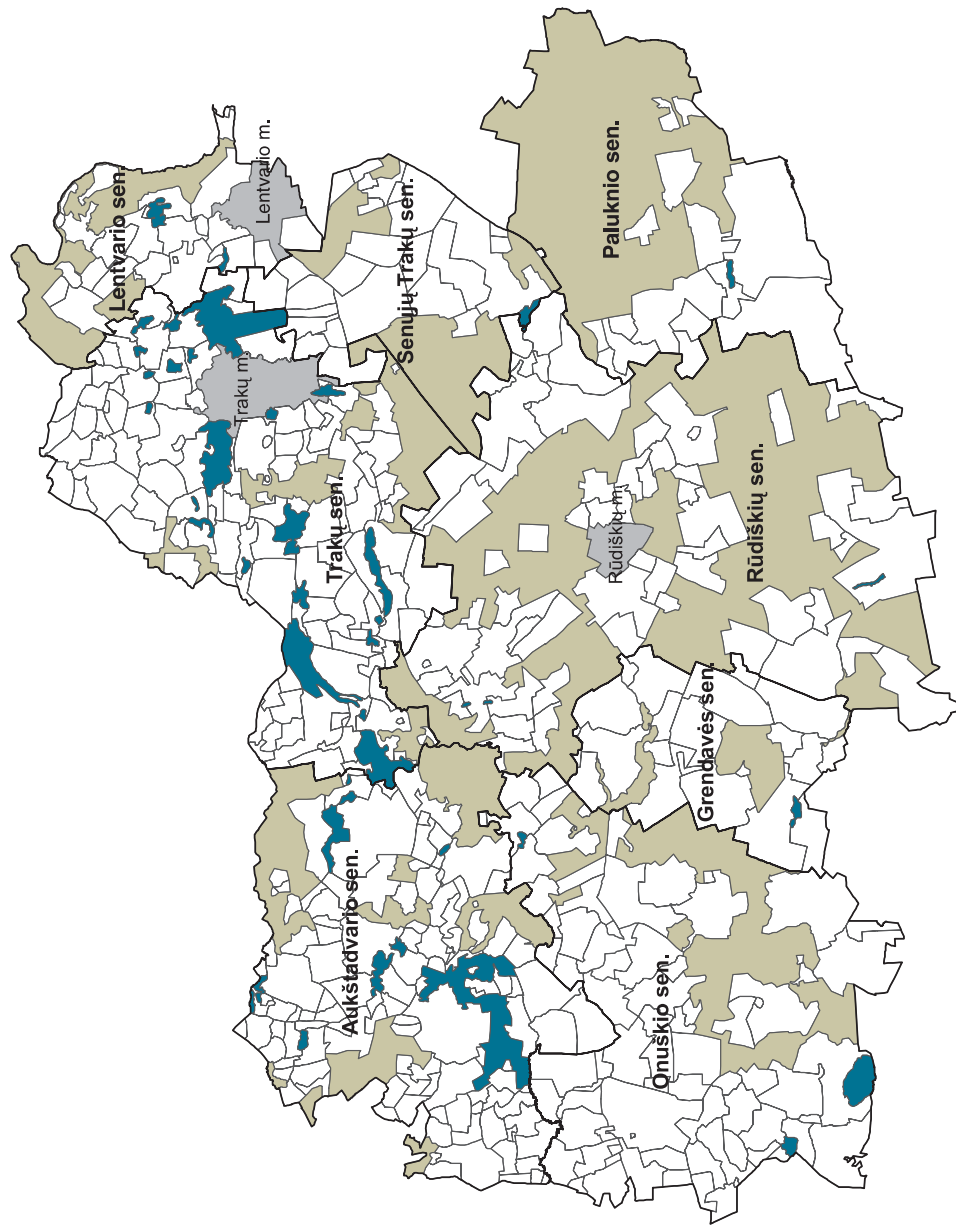
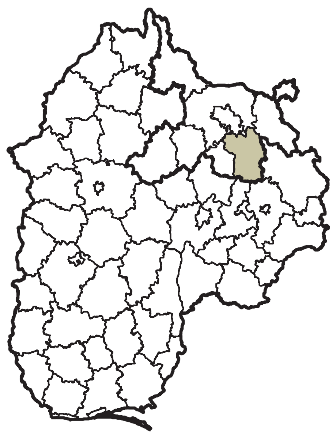
Eil. Nr.	Kaimo gyvenamosios vietovės pavadinimas	Statu- sas	Gyventojai, iš viso	iš jų		Instituciniai požymiai
				vyrų	moterų	
43	Kirkučiai	k	1	1	-	-
44	Kniceriškė	k	1	-	1	-
45	Kochanovka I	k	6	2	4	-
46	Kochanovka II	k	9	4	5	-
47	Kochanovka III	k	13	7	6	-
48	Konstantinavas	vs	-	-	-	-
49	Krašuona	k	1	1	-	-
50	Kryčelės	k	22	13	9	-
51	Kūčiai	k	9	4	5	-
52	Kukiškė	k	48	24	24	-
53	Kulniškė	k	5	2	3	-
54	Kurpės	k	33	16	17	V Ž
55	Kūteliai	k	9	5	4	-
56	Lalučiai	k	16	9	7	-
57	Lygumai I	k	14	7	7	-
58	Lygumai II	k	18	11	7	-
59	Maliūniškė	vs	1	1	-	-
60	Margumiškis	vs	-	-	-	-
61	Masliškė	k	26	14	12	-
62	Matukai	k	11	3	8	-
63	Medišionys	vs	22	13	9	-
64	Miciūniškė	vs	-	-	-	-
65	Mielagėnų kelias	k	12	5	7	-
66	Mikštai	k	-	-	-	-
67	Mylionys	k	18	9	9	-
68	Milkuškos	k	274	135	139	P V Š K G Ž
69	Misiūnai	k	24	11	13	-
70	Munčeliai	k	5	2	3	-
71	Naujadalys	vs	2	1	1	-
72	Naujasalis	k	10	6	4	-
73	Naujieji Zadvarninkai	k	41	15	26	-
74	Naujoji	vs	-	-	-	-
75	Neversčiai	k	4	1	3	-
76	Nevieriškė	k	28	11	17	-
77	Obeliškė	k	2	2	-	-
78	Papiškė	k	9	4	5	-
79	Paraistys	vs	1	-	1	-
80	Petriškės	k	2	1	1	-
81	Petruškos	k	1	-	1	-
82	Plentovka	vs	1	-	1	-
83	Plytinė	vs	13	7	6	-
84	Pogulianka	vs	46	22	24	-
85	Purvėnai	k	-	-	-	-
86	Ragaučina	k	95	44	51	V
87	Rakšteliai	k	12	5	7	-
88	Rakšteliai	vs	1	1	-	-
89	Raudonalaukis	k	3	2	1	-
90	Raudonė	vs	6	2	4	-
91	Rusališkė	k	23	10	13	-
92	Senadvaris	k	9	5	4	-

Tęsinys kitame puslapyje

ŠVENČIONIŲ RAJONO SAVIVALDYBĖ

Eil. Nr.	Kaimo gyvenamosios vietovės pavadinimas	Statu- sas	Gyventojai, iš viso	iš jų		Instituciniai požymiai
				vyrų	moterų	
93	Sėtikė	k	1	-	1	-
94	Skarbiškė	vs	4	2	2	-
95	Skrupiškė	vs	1	1	-	-
96	Smėliai	vs	2	1	1	-
97	Stanislavavas	vs	166	88	78	P V Š K G
98	Steponiškė	vs	-	-	-	-
99	Stepurkiškė	k	7	2	5	-
100	Stoniūnai	k	24	13	11	-
101	Stūgliai	k	12	4	8	-
102	Šaučiškė	vs	-	-	-	-
103	Šiliniai	k	29	13	16	-
104	Šutonys	k	15	8	7	-
105	Šutonys	vs	3	1	2	-
106	Šventa	k	187	92	95	P V Ps. Š K G
107	Teberiškė	k	24	13	11	-
108	Teodoriškė	vs	-	-	-	-
109	Trakai	k	17	9	8	-
110	Trebučiai	k	31	13	18	-
111	Trečiūnai	k	18	8	10	-
112	Vaikūčiai	k	21	9	12	-
113	Varakaliai	k	21	13	8	-
114	Veličkos	k	20	12	8	-
115	Vidautišké	k	4	-	4	-
116	Vidžių Kelias	k	16	7	9	-
117	Vigadka	k	3	1	2	-
118	Zadvarninkai	k	253	123	130	P K
119	Žąsinai	k	-	-	-	-
120	Želabai	k	43	22	21	-
121	Žukai	k	12	7	5	-
122	Žvirbliškė	k	5	3	2	-

TRAKŲ RAJONO SAVIVALDYBĖS GYVENAMOSIOS VIETOVĖS



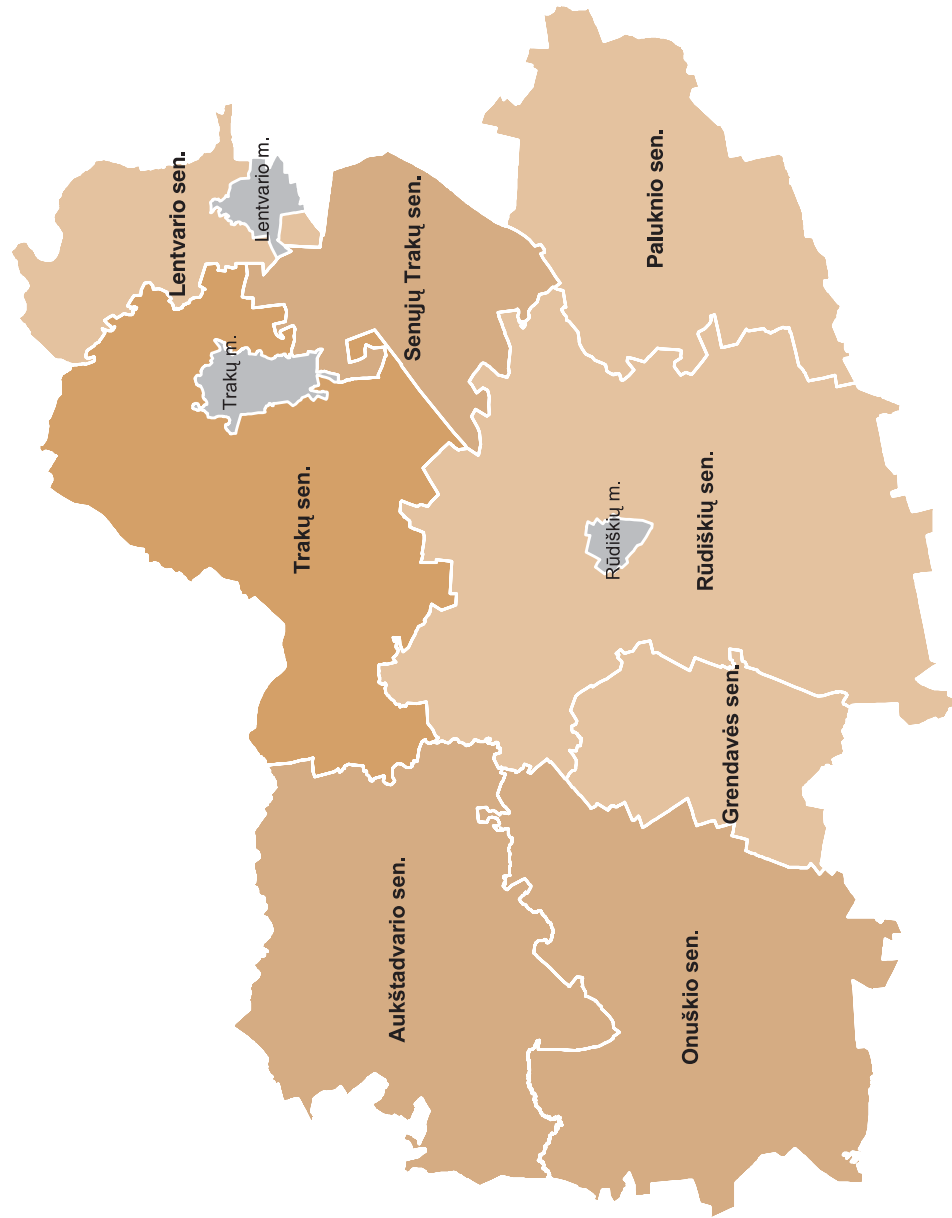
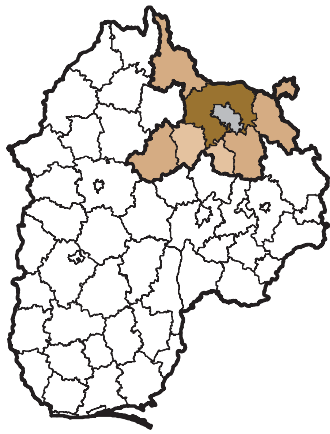
Sutartiniai ženkilai

Ribos:

- Seniūnijos
- Gyvenamosios vietovės


- Miškas
- Vanduo
- Miestas

TRAKŲ RAJONO SAVIVALDYBĖS GYVENTOJŲ SKAIČIUS SENIŪNIJOSE

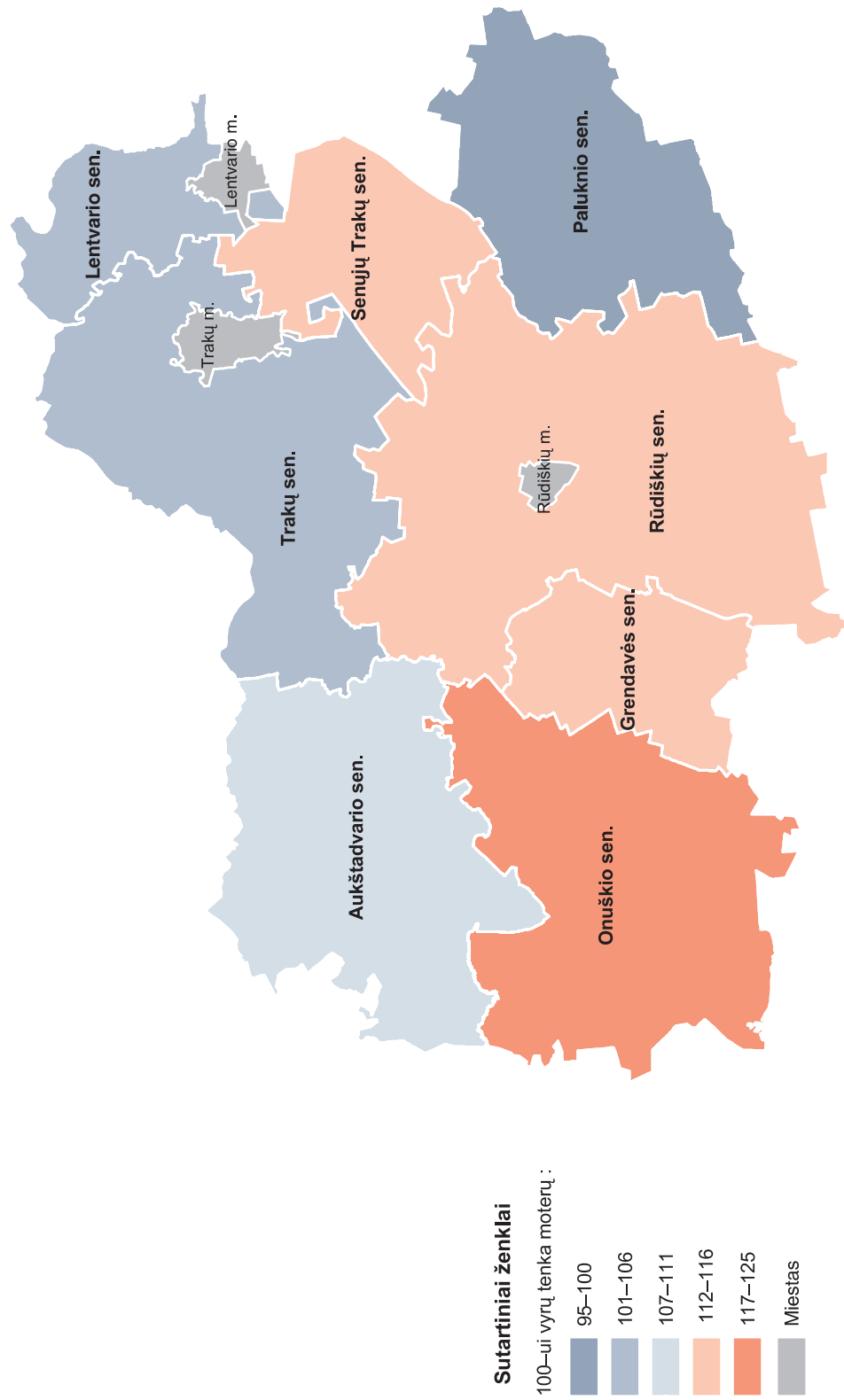
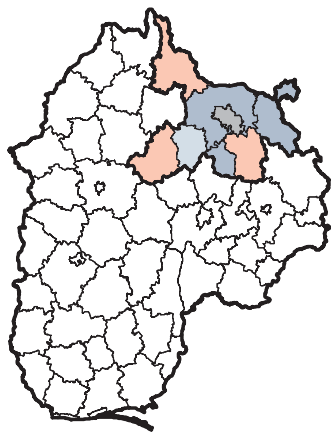


Sutartiniai ženklai

Gyventojų skaičius :

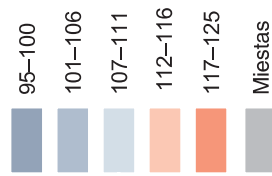


100-UI VYRŲ TENKA MOTERŲ TRAKŲ RAJONO SENIŪNIJOSE



Sutartiniai ženklai

100-UI vyrų tenka moterų :



PASTABA. Grupavimas tinka visoms Vilniaus apskrities savivaldybių seniūnijoms.

31. TRAKŲ RAJONO SAVIVALDYBĖS KAIMO SENIŪNIJŲ GYVENTOJAI PAGAL LYTĮ

Administracinė teritorija	Iš viso	iš jų		palyginti su bendru skaičiumi, %	
		vyrų	moterų	vyrų	moterų
Trakų rajono savivaldybė	17319	8281	9038	47,8	52,2
Aukštadvario seniūnija	2786	1332	1454	47,8	52,2
Grendavės seniūnija	803	378	425	47,1	52,9
Lentvario seniūnija	1858	908	950	48,9	51,1
Onušio seniūnija	2428	1117	1311	46,0	54,0
Paluknio seniūnija	1339	669	670	50,0	50,0
Rūdiškių seniūnija	1918	902	1016	47,0	53,0
Senųjų Trakų seniūnija	2782	1312	1470	47,2	52,8
Trakų seniūnija	3405	1663	1742	48,8	51,2

32. TRAKŲ RAJONO SAVIVALDYBĖS KAIMO SENIŪNIJŲ GYVENTOJAI PAGAL PAGRINDINES AMŽIAUS GRUPES

Administracinė teritorija	Iš viso	iš jų			palyginti su bendru skaičiumi, %		
		0–15 metų	darbingo amžiaus	pensinio amžiaus	0–15 metų	darbingo amžiaus	pensinio amžiaus
Trakų rajono savivaldybė	17319	3690	9142	4485	21,3	52,8	25,9
Aukštadvario seniūnija	2786	590	1356	840	21,2	48,7	30,1
Grendavės seniūnija	803	157	369	277	19,5	46,0	34,5
Lentvario seniūnija	1858	376	1109	373	20,2	59,7	20,1
Onušio seniūnija	2428	477	1127	823	19,7	46,4	33,9
Paluknio seniūnija	1339	296	770	272	22,1	57,5	20,3
Rūdiškių seniūnija	1918	407	888	623	21,2	46,3	32,5
Senųjų Trakų seniūnija	2782	657	1644	481	23,6	59,1	17,3
Trakų seniūnija	3405	730	1879	796	21,4	55,2	23,4

33. TRAKŲ RAJONO SAVIVALDYBĖS KAIMO GYVENAMOSIOS VIETOVĖS PAGAL INSTITUCINIUS POŽYMIUS

	Kaimo gyvenamųjų vietovių skaičius	kuriose yra										
		seniūnijos administracija	bažnyčia, vienuolynas	parduotuvė, kavinė, baras	verslo įmonė	paslaugų įmonė	švietimo įstaiga	kultūros įstaiga	paštas, banko filialas	gydymo, globos įstaiga	žemės ūkio bendrovė	kita institucija
Iš viso	442	5	10	30	16	5	21	12	11	14	4	6
jose gyventojų:												
nėra	54	-	-	-	-	-	-	-	-	-	-	-
1–5	77	-	2	-	-	-	1	-	-	-	-	1
6–9	66	-	-	-	-	-	-	-	-	-	-	-
10–25	109	-	1	1	3	-	-	-	-	1	-	2
26–49	66	-	-	3	1	2	1	-	1	2	1	1
50–99	35	-	1	5	1	-	1	-	-	3	-	-
100–199	20	-	-	10	4	1	6	4	2	2	2	1
200–499	10	1	2	7	2	-	8	4	4	2	-	-
500–999	3	2	2	2	3	1	2	2	2	3	1	-
1000–1999	2	2	2	2	2	1	2	2	2	1	-	1



**34. TRAKŲ RAJONO SAVIVALDYBĖS GYVENTOJAI KAIMO GYVENAMOSIOSE
VIETOVĖSE IR JŲ INSTITUCINIAI POŽYMIAI**

Eil. Nr.	Kaimo gyvenamosios vietovės pavadinimas	Statu- sas	Gyventojai, iš viso	iš jų		Instituciniai požymiai
				vyrai	moterys	
Iš viso savivaldybėje			17319	8281	9038	
Aukštadvario seniūnija						
Iš viso			2786	1332	1454	
1	Adincava	k	8	4	4	-
2	Akmeniai	k	20	10	10	-
3	Albinava	k	1	1	-	-
4	Andrijanava	vs	4	2	2	-
5	Aukštadvaris	mstl	1031	470	561	S B P V Ps. Š K Pš. Kt.
6	Babromiškės	k	16	10	6	-
7	Barboriškės	k	5	2	3	-
8	Barišiava	k	2	1	1	-
9	Belva	k	11	7	4	-
10	Bijūnai	k	19	11	8	-
11	Bijūnai	k	278	142	136	-
12	Būda	k	19	9	10	-
13	Čekeliai	k	-	-	-	-
14	Čekeliai	kd	1	1	-	-
15	Čižiūnai	k	226	109	117	P V Š K Pš.
16	Dailydukas I	k	8	4	4	-
17	Dailydukas II	k	9	6	3	-
18	Darbutiškės	k	3	2	1	-
19	Derionys	kd	3	2	1	-
20	Didžiarauliškės	k	19	11	8	-
21	Drabužininkai	k	24	9	15	-
22	Drabužninkai	k	34	12	22	-
23	Dubelka	k	-	-	-	-
24	Dulkiškė	k	10	5	5	-
25	Gaižiūnai	k	8	5	3	-
26	Galalaukis	k	1	-	1	-
27	Grabniokai	k	2	1	1	-
28	Graužinkai	k	6	4	2	-
29	Gubiškės	k	18	10	8	-
30	Guronys	k	4	1	3	-
31	Ivoniškės	k	19	9	10	-
32	Jarmališkės	k	-	-	-	-
33	Jasudonys	k	3	2	1	-
34	Jeruzalė	k	1	-	1	-
35	Jovaišiškės	k	11	6	5	-
36	Juodžiai	k	6	3	3	-
37	Jurežeris	k	6	3	3	-
38	Jurgionys	k	47	23	24	-
39	Kaliūkščiai	k	13	4	9	-
40	Kapčiai	vs	2	-	2	-
41	Karapolis	k	31	14	17	Ps. Š Ž
42	Kareviškės	k	13	6	7	-
43	Katiliai	k	33	16	17	-
44	Keitonys	k	-	-	-	-
45	Krakė	vs	6	3	3	-
46	Krasnapolis	k	48	27	21	P V

Tęsinytės kaimo puslapyje

TRAKŲ RAJONO SAVIVALDYBĖ

Eil. Nr.	Kaimo gyvenamosios vietovės pavadinimas	Statu- sas	Gyventojai, iš viso	iš jų		Instituciniai požymiai
				vyrų	moterų	
47	Kruncikai	k	30	13	17	-
48	Krunis	k	13	5	8	-
49	Lavarava	k	3	-	3	-
50	Lavariškės	k	18	7	11	-
51	Liaukiškės	k	5	3	2	-
52	Ličiūniškės	k	23	11	12	-
53	Mackantiškės	k	41	19	22	-
54	Maliancai	k	2	1	1	-
55	Mergiškės	k	4	2	2	-
56	Mikalava	k	29	15	14	-
57	Morkūnava	k	-	-	-	-
58	Moša	k	1	1	-	-
59	Naujalaukis	vs	-	-	-	-
60	Naujalaukis II	k	8	4	4	-
61	Naujasodžiai	vs	1	-	1	-
62	Nečiūnai	k	31	17	14	-
63	Nekrašiškės	k	14	6	8	-
64	Nevaršonys	k	2	1	1	-
65	Nikronys	k	20	10	10	-
66	Paberžė	k	2	1	1	-
67	Pamiškė	k	-	-	-	-
68	Paukšteliškės	k	8	4	4	-
69	Peteriškės	k	9	6	3	-
70	Petrašiškės	k	31	10	21	-
71	Piliakalnis I	k	16	7	9	-
72	Piliakalnis II	k	2	1	1	-
73	Pogulianka I	k	6	2	4	-
74	Pogulianka II	k	7	2	5	-
75	Purvynai	k	4	3	1	-
76	Raipolis	k	37	17	20	-
77	Rangava	k	5	4	1	-
78	Raudonakis	vs	-	-	-	-
79	Ravai	vs	-	-	-	-
80	Ružiava	k	8	5	3	-
81	Sausaraistis	k	-	-	-	-
82	Semeliškių Būda	k	14	7	7	-
83	Sredninkai	k	6	4	2	-
84	Staniava	k	1	-	1	-
85	Strėvininkai	k	2	1	1	-
86	Šadžiūnai	k	15	6	9	-
87	Šafarnė	k	8	5	3	-
88	Škilietai	k	9	6	3	-
89	Tabaliukai	k	3	-	3	-
90	Tamašava	k	3	2	1	-
91	Tamašiava	k	4	3	1	Š
92	Tameliai	k	-	-	-	-
93	Totoriškės	k	125	66	59	Š
94	Ubiškės	k	91	43	48	P Š G
95	Užubaliai	vs	-	-	-	-
96	Vaizbūniškės	k	14	7	7	-
97	Varkutonys	k	1	-	1	-

Tęsimys kitame puslapyje



TRAKŲ RAJONO SAVIVALDYBĖ

Eil. Nr.	Kaimo gyvenamosios vietovės pavadinimas	Statu- sas	Gyventojai, iš viso	iš jų		Instituciniai požymiai
				vyrų	moterų	
98	Verniejus	k	12	4	8	Kt.
99	Vėžiakojis	k	4	2	2	-
100	Vidokiai	k	-	-	-	-
101	Vydžionys	k	-	-	-	-
102	Vigodka	k	7	4	3	-
103	Vilūnai	k	5	3	2	-
104	Vladislava	k	13	6	7	-
105	Zabarauskai	k	35	16	19	-
106	Zabarauskai	vs	-	-	-	-
107	Zamkelis	vs	2	1	1	-
108	Zaulcai	k	3	2	1	-

Grendavės seniūnija

Iš viso

803

378

425

1	Antakalnis	k	26	14	12	Pš.
2	Dagiliškės	k	2	1	1	-
3	Galaverknis	k	11	5	6	-
4	Gečioniškės	k	10	4	6	-
5	Grendavė	k	227	114	113	SPVŠKG
6	Gruožninkai	k	86	42	44	-
7	Gruožninkėliai	k	29	14	15	-
8	Gudakiemis	k	39	16	23	-
9	Jankoviciai	k	27	15	12	-
10	Kazokiškės	k	62	30	32	-
11	Panošiškės	k	72	33	39	B
12	Paspengliai	k	7	2	5	-
13	Saloviškės	k	3	2	1	-
14	Samninkai	k	75	32	43	-
15	Samninkėliai	k	13	5	8	-
16	Savaitiškės	k	7	2	5	-
17	Semeniškės	k	13	6	7	-
18	Smaliai	k	6	1	5	-
19	Spenglininkai	k	15	7	8	-
20	Žydkaimis	k	30	14	16	-
21	Žuklijai	k	43	19	24	-

Lentvario seniūnija

Iš viso

1858

908

950

1	Aukštieji Semeniukai	k	92	45	47	-
2	Balčiūnai	k	25	9	16	-
3	Dėdeliškės	k	74	39	35	P
4	Girininkai	k	5	3	2	-
5	Kariotiškės	k	416	209	207	PŠ
6	Karpiškės	k	14	6	8	-
7	Kiemeliškės	k	46	25	21	-
8	Kulokiškės	k	-	-	-	-
9	Lebedžiai	k	7	4	3	-
10	Lentvaris	k	142	68	74	-
11	Maišinė	k	-	-	-	-
12	Matiškė	k	24	12	12	-
13	Molvėnai	k	25	13	12	V
14	Naujasis Lentvaris	k	176	78	98	-

Tęsinys kitame puslapyje

TRAKŲ RAJONO SAVIVALDYBĖ

Eil. Nr.	Kaimo gyvenamosios vietovės pavadinimas	Statu- sas	Gyventojai, iš viso	iš jų		Instituciniai požymiai
				vyrų	moterų	
15	Račkūnai	k	-	-	-	-
16	Rykantai	k	412	203	209	B P Š Pš.
17	Saidžiai	k	5	2	3	-
18	Sausiai	k	21	11	10	P V
19	Selioviškės	k	42	16	26	-
20	Skynimai	k	18	8	10	-
21	Stirniai	k	48	23	25	P Ps. G
22	Užukampis	k	-	-	-	-
23	Užukulpis	k	2	1	1	-
24	Valai	k	96	51	45	-
25	Vosyliukai	k	131	61	70	P Ps.
26	Žemieji Semeniukai	k	37	21	16	-
Onušio seniūnija						
Iš viso			2428	1117	1311	
1	Alaburdiškės	k	61	32	29	P
2	Aleksandrava	k	-	-	-	-
3	Alešiškės I	k	9	4	5	-
4	Alešiškės II	k	76	29	47	-
5	Babrauka	k	1	1	-	-
6	Babrauninkai	k	18	8	10	-
7	Bakaloriškės	k	40	15	25	-
8	Balaganai	k	-	-	-	-
9	Bičiūnai	k	72	36	36	-
10	Dembina	k	6	3	3	-
11	Derionys	k	21	9	12	-
12	Dusmenėliai	k	37	18	19	-
13	Dusmenys	k	223	114	109	B P Š K Pš. G
14	Gineitiškės	k	16	7	9	-
15	Gineitiškės II	kd	13	5	8	-
16	Gražiškės	k	8	4	4	-
17	Grioviniai	k	1	-	1	-
18	Gudašiai	k	4	2	2	-
19	Gudžionys	k	35	17	18	-
20	Iždagai	k	31	13	18	-
21	Jaroslaviškės	k	3	1	2	-
22	Jočionys	k	45	19	26	P
23	Jukniškės	k	32	18	14	-
24	Juodaklonis	k	9	5	4	-
25	Jurgionys	k	59	27	32	-
26	Kamarava	k	2	1	1	-
27	Karaliūnai	k	64	30	34	P G
28	Kęstučiai	k	45	19	26	-
29	Kietaviškės	k	-	-	-	-
30	Kloniai	k	-	-	-	-
31	Lausgeniai	k	28	11	17	-
32	Miciūnai	k	33	17	16	-
33	Mirgeliai	k	10	4	6	-
34	Nupronys	k	45	20	25	-
35	Onuškis	mstl	584	252	332	S B P V Š K Pš. G
36	Pajauta	k	6	2	4	-
37	Pakalninkai	k	24	12	12	-

Tęsinys kitame puslapyje



TRAKŲ RAJONO SAVIVALDYBĖ

Eil. Nr.	Kaimo gyvenamosios vietovės pavadinimas	Statu- sas	Gyventojai, iš viso	iš jų		Instituciniai požymiai
				vyrų	moterys	
38	Parankava	k	34	22	12	-
39	Pasamavis	k	79	34	45	-
40	Petrauskai	k	-	-	-	-
41	Pikčiūniškės	k	1	1	-	-
42	Polka	k	-	-	-	-
43	Ponykštės	k	4	-	4	-
44	Promiečiai	k	7	3	4	-
45	Ramanava	k	84	44	40	-
46	Ramošiškės	k	21	11	10	-
47	Rieznyčia	k	31	14	17	-
48	Samauka	k	6	3	3	-
49	Saviškės	k	7	4	3	-
50	Skynimai	k	21	11	10	-
51	Smetoniškės	k	10	4	6	-
52	Sobuva	k	-	-	-	-
53	Stoniškė	k	-	-	-	-
54	Svirneliai	k	-	-	-	-
55	Taučionys	k	140	63	77	P
56	Toliotonys	k	7	3	4	-
57	Tolkiškės	k	52	26	26	-
58	Vackiškės	k	9	3	6	-
59	Vaickūniškės	k	165	73	92	P V Š K Pš.
60	Valuikos	k	-	-	-	-
61	Vanagai	k	6	4	2	-
62	Varliai	k	54	25	29	-
63	Vertimai	vs	-	-	-	-
64	Viešartonys	k	3	-	3	-
65	Viktoriškės	k	-	-	-	-
66	Zaciškės	k	-	-	-	-
67	Začepka	k	7	5	2	-
68	Zaizdrauka	k	-	-	-	-
69	Zakiškės	k	1	-	1	-
70	Žalioji	k	10	5	5	-
71	Žydabrastis	k	5	2	3	-
72	Žilinčiškės	k	3	2	1	-
Paluknio seniūnija						
Iš viso			1339	669	670	
1	Bakieriškės	k	18	10	8	-
2	Barakai	k	5	2	3	-
3	Dainiai	k	32	17	15	-
4	Kajetoniškės	k	7	5	2	-
5	Kiauliškės	k	10	5	5	-
6	Liepynai	k	60	27	33	-
7	Lukonys	k	9	3	6	-
8	Madžiūnai	k	199	107	92	P V Kt.
9	Mamavys	k	157	77	80	-
10	Naujasėdžiai	k	-	-	-	-
11	Paežerėliai	k	31	17	14	Kt.
12	Pakrempė	k	61	29	32	-
13	Paluknys	k	742	366	376	S B P V Ps. Š K Pš. G Ž
14	Žvėrynas	k	8	4	4	-

Tęsinys kitame puslapyje

TRAKŲ RAJONO SAVIVALDYBĖ

Eil. Nr.	Kaimo gyvenamosios vietovės pavadinimas	Statu- sas	Gyventojai, iš viso	iš jų		Instituciniai požymiai
				vyrų	moterų	
Rūdiškių seniūnija						
Iš viso			1918	902	1016	
1	Adeliškės	k	23	13	10	-
2	Adomėliai	vs	3	2	1	-
3	Aleksandriškės	k	51	24	27	-
4	Aluona	k	138	64	74	-
5	Anglininkai	k	61	28	33	V
6	Apatiškės	k	6	2	4	-
7	Ažuolijai	k	40	14	26	-
8	Bajambalės	k	19	11	8	-
9	Bajoriškės	k	31	17	14	-
10	Baušiškės	k	11	5	6	-
11	Bugeluvka	vs	-	-	-	-
12	Būklės	vs	2	1	1	-
13	Dailidės	k	19	11	8	-
14	Dambrava	vs	5	2	3	-
15	Dembniakai	vs	6	4	2	-
16	Dergionys	k	17	6	11	-
17	Gerviniai	k	27	15	12	-
18	Gojus	k	27	18	9	G
19	Inklėriškės	k	12	6	6	-
20	Ismonys	k	142	67	75	P Š K Ž
21	Jalovė	k	20	12	8	B
22	Jelščizna	k	10	3	7	-
23	Jogėlonys	k	14	8	6	G
24	Julijanava	k	13	5	8	-
25	Jurgelionys	k	47	24	23	-
26	Kalviai	k	53	24	29	-
27	Karališkės	k	18	7	11	-
28	Karališkės	k	13	7	6	-
29	Karažiškės	k	49	24	25	-
30	Kijuvka	k	10	4	6	-
31	Klepočiai	k	59	25	34	-
32	Lieponys	k	82	36	46	P G
33	Liodžionys	k	5	2	3	-
34	Mačiulaičiai	k	6	2	4	-
35	Markūnai	k	38	17	21	-
36	Mažieji Lieponys	k	11	5	6	-
37	Midaviriai	k	7	3	4	-
38	Naujienos	k	14	5	9	-
39	Obeliai	k	8	3	5	-
40	Odesa	vs	16	8	8	-
41	Pagelužys	k	15	8	7	-
42	Pagraužupys	k	-	-	-	-
43	Pamerkiai	vs	-	-	-	-
44	Plytinė	k	11	5	6	-
45	Pribonys	k	18	8	10	-
46	Puponys	k	-	-	-	-
47	Rūdiškės	k	42	19	23	-
48	Slabada	k	58	27	31	-
49	Spindžius	k	7	4	3	-

Tęsinys kitame puslapyje



TRAKŲ RAJONO SAVIVALDYBĖ

Eil. Nr.	Kaimo gyvenamosios vietovės pavadinimas	Statu- sas	Gyventojai, iš viso	iš jų		Instituciniai požymiai
				vyrų	moterų	
50	Šilynai	vs	12	4	8	-
51	Šklėriai	k	151	66	85	P Š K G Ž
52	Tiltai	k	250	119	131	P Š K Pš.
53	Vaikšteniai	k	67	29	38	-
54	Varniškės	vs	-	-	-	-
55	Varšuvėlė	vs	-	-	-	-
56	Vazničionys	k	-	-	-	-
57	Verganiškės	vs	-	-	-	-
58	Visgirdai	k	7	4	3	-
59	Vištelionys	k	34	19	15	-
60	Vytautava	k	4	2	2	B Kt.
61	Žėronys	k	109	54	55	V
62	Žvingeliškės	k	-	-	-	-
Senųjų Trakų seniūnija						
	Iš viso		2782	1312	1470	
1	Antaniškės	k	5	3	2	-
2	Bedugnė	k	17	6	11	-
3	Dobrovolė	k	38	15	23	-
4	Ferma	k	18	10	8	-
5	Guopstos	k	11	4	7	-
6	Ladygos	k	31	17	14	-
7	Narezkai	k	44	22	22	-
8	Naujasis Tarpupis	k	33	15	18	-
9	Ostruvka	k	34	14	20	-
10	Pabalčiai	k	6	2	4	-
11	Padumblė	k	62	34	28	-
12	Pilialaukis	k	83	37	46	-
13	Plakna	k	9	2	7	-
14	Ropėjos	k	15	6	9	-
15	Rubežius	k	164	77	87	-
16	Senasis Tarpupis	k	206	87	119	Š
17	Senieji Trakai	k	1501	717	784	S B P V Š K Pš. G
18	Serapiniškės	k	99	49	50	-
19	Strakiškės	k	117	60	57	P
20	Šventininkai	k	192	90	102	P Š K Pš. G
21	Turgaičiai	k	5	3	2	-
22	Varnikėliai I	k	36	16	20	-
23	Varnikėliai II	k	20	8	12	-
24	Zinkiškės	k	17	8	9	-
25	Žūkai	k	19	10	9	-
Trakų seniūnija						
	Iš viso		3405	1663	1742	
1	Akmena	k	44	23	21	-
2	Alsakėliai	k	21	11	10	-
3	Alsakiai	k	9	5	4	-
4	Anupriškės	k	-	-	-	-
5	Aukšlinė	k	4	2	2	-
6	Babriškės	k	132	65	67	-
7	Bagdononys	k	138	67	71	-
8	Barčiai	k	26	11	15	-
9	Barkiškės	vs	-	-	-	-

Tęsinys kitame puslapyje

TRAKŲ RAJONO SAVIVALDYBĖ

Eil. Nr.	Kaimo gyvenamosios vietovės pavadinimas	Statu- sas	Gyventojai, iš viso	iš jų		Instituciniai požymiai
				vyrų	moterų	
10	Bražuolė	k	309	152	157	Š
11	Bražuolės Naujasodžiai	k	-	-	-	-
12	Būda	k	69	36	33	-
13	Būda I	k	4	2	2	-
14	Būda III	k	5	3	2	-
15	Būklės	k	53	20	33	-
16	Burbiškės	k	11	6	5	-
17	Burokai	k	20	11	9	-
18	Čiukiškės	k	13	6	7	-
19	Dainavėlė	k	8	4	4	-
20	Daniliškės	k	5	1	4	B
21	Daugirdiškės	k	11	5	6	-
22	Dobiliai	k	19	10	9	-
23	Dubninkai	k	1	1	-	-
24	Dubuklė	k	4	1	3	-
25	Glitai	k	11	5	6	-
26	Glitėniškės	vs	-	-	-	-
27	Gojus	k	6	3	3	-
28	Gratiškės	k	38	20	18	-
29	Grinapolis	k	9	5	4	-
30	Ignalina	k	7	4	3	-
31	Jogėliškės	k	41	24	17	-
32	Jovariškės	k	242	108	134	P
33	Juozapiškės	k	15	7	8	-
34	Kapčiškės	k	2	1	1	-
35	Kasčiukiškės	k	2	1	1	-
36	Katišiai	k	6	2	4	-
37	Kęstutiškės	k	7	3	4	-
38	Kirmėliškės	k	10	5	5	-
39	Kozelkiškės	k	64	31	33	-
40	Krakynė	k	-	-	-	-
41	Kudrionys	k	20	10	10	Kt.
42	Kudrionių Giria	k	25	7	18	-
43	Kunigaikštinė	k	7	3	4	-
44	Lebedžiai	k	16	7	9	-
45	Leitiškės	k	7	4	3	-
46	Liūnai	k	9	3	6	-
47	Maidonys	k	22	9	13	-
48	Malūniai	k	10	5	5	-
49	Markininkai	k	4	3	1	-
50	Markutiškės	k	31	12	19	-
51	Maušiškės	k	24	11	13	-
52	Meiluškės	k	30	14	16	-
53	Meiriškės	k	8	5	3	-
54	Miciūnai	k	77	39	38	-
55	Miglinai	k	51	25	26	-
56	Mikniškės	k	49	21	28	-
57	Miškežeris	k	4	2	2	-
58	Miškiniai	k	105	56	49	P V
59	Moniai	k	16	7	9	-
60	Naujasodis I	k	38	16	22	-
61	Naujasodis II	k	8	2	6	-

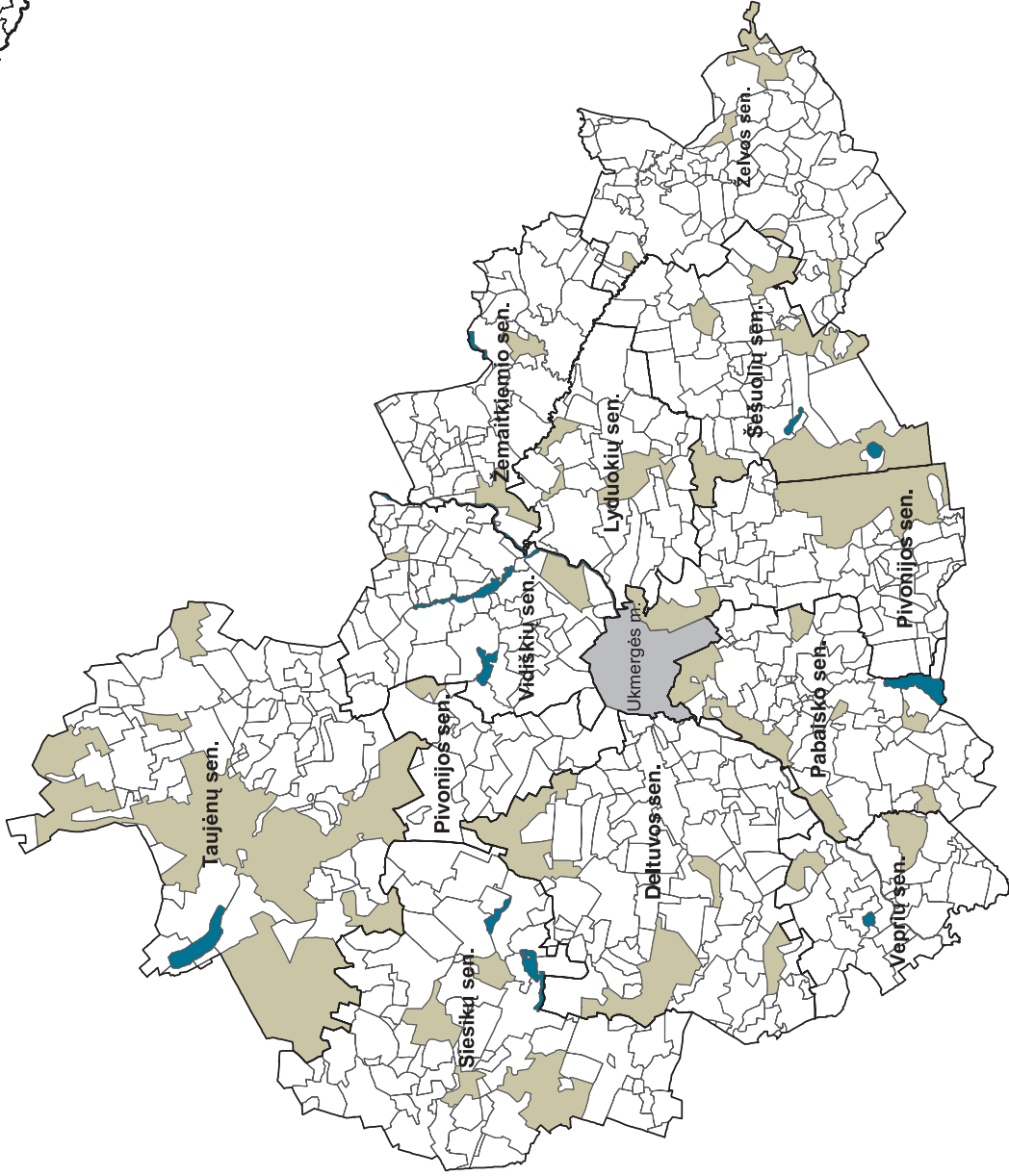
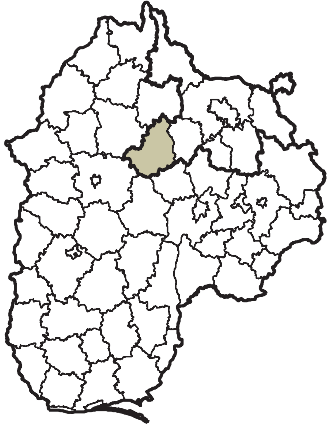
Tęsinys kitame puslapyje



TRAKŲ RAJONO SAVIVALDYBĖ

Eil. Nr.	Kaimo gyvenamosios vietovės pavadinimas	Statu- sas	Gyventojai, iš viso	iš jų		Instituciniai požymiai
				vyrų	moterys	
62	Naujasodžiai	k	-	-	-	-
63	Norkai	vs	4	1	3	-
64	Padumbė	k	15	6	9	-
65	Padumbė	kd	9	4	5	-
66	Padvarionys	k	106	51	55	-
67	Padvariškės	k	6	4	2	-
68	Paežerėliai	k	18	10	8	-
69	Pagulianka	vs	7	5	2	-
70	Pamonaičiai	k	4	2	2	-
71	Panevėžė	k	13	9	4	-
72	Paraisčiai	k	3	1	2	-
73	Pauliškės	k	1	-	1	-
74	Paunguriai	k	1	-	1	-
75	Peleniškės	k	40	18	22	-
76	Penkininkai	k	24	11	13	-
77	Petkėniškės	k	20	10	10	-
78	Plomėnai	k	5	3	2	-
79	Prūdžionys	k	16	7	9	-
80	Radiliškės	k	4	3	1	-
81	Rajūnai	k	-	-	-	-
82	Raudonė I	k	29	14	15	-
83	Raudonė II	k	7	2	5	-
84	Raudoniškės	k	18	9	9	-
85	Salkininkai	k	114	53	61	P Š
86	Seimėnai	k	33	20	13	-
87	Semeliškės	k	-	-	-	-
88	Senoji Būda	k	15	5	10	-
89	Sibirka	k	-	-	-	-
90	Skersabalė	k	12	5	7	-
91	Skynimai	k	15	10	5	-
92	Stanislaviškės	k	28	16	12	-
93	Stareinė	k	9	4	5	-
94	Staškūniškės	k	6	3	3	-
95	Statkonys	k	3	-	3	-
96	Strazdiškės	k	16	9	7	-
97	Strėva	k	13	4	9	-
98	Subartėnai	k	15	8	7	-
99	Šulininkai	k	20	12	8	-
100	Totoriškės	k	12	5	7	-
101	Užilgiai	k	22	10	12	-
102	Užpelkiai	k	17	9	8	-
103	Užugiris	k	29	13	16	-
104	Užutrakis	k	-	-	-	-
105	Vainiai	k	-	-	-	-
106	Varatniškės	k	19	9	10	V
107	Varnikai	k	93	44	49	-
108	Veličkava	k	6	3	3	-
109	Vilkokšnis	k	14	8	6	-
110	Žaizdriai	k	537	286	251	V G
111	Žerebėnai	k	6	4	2	-
112	Žydiškės	k	33	13	20	-
113	Žiežulis	k	2	1	1	-
114	Žukiškės	k	39	17	22	-

UKMERGĖS RAJONO SAVIVALDYBĖS GYVENAMOSIOS VIETOVĖS

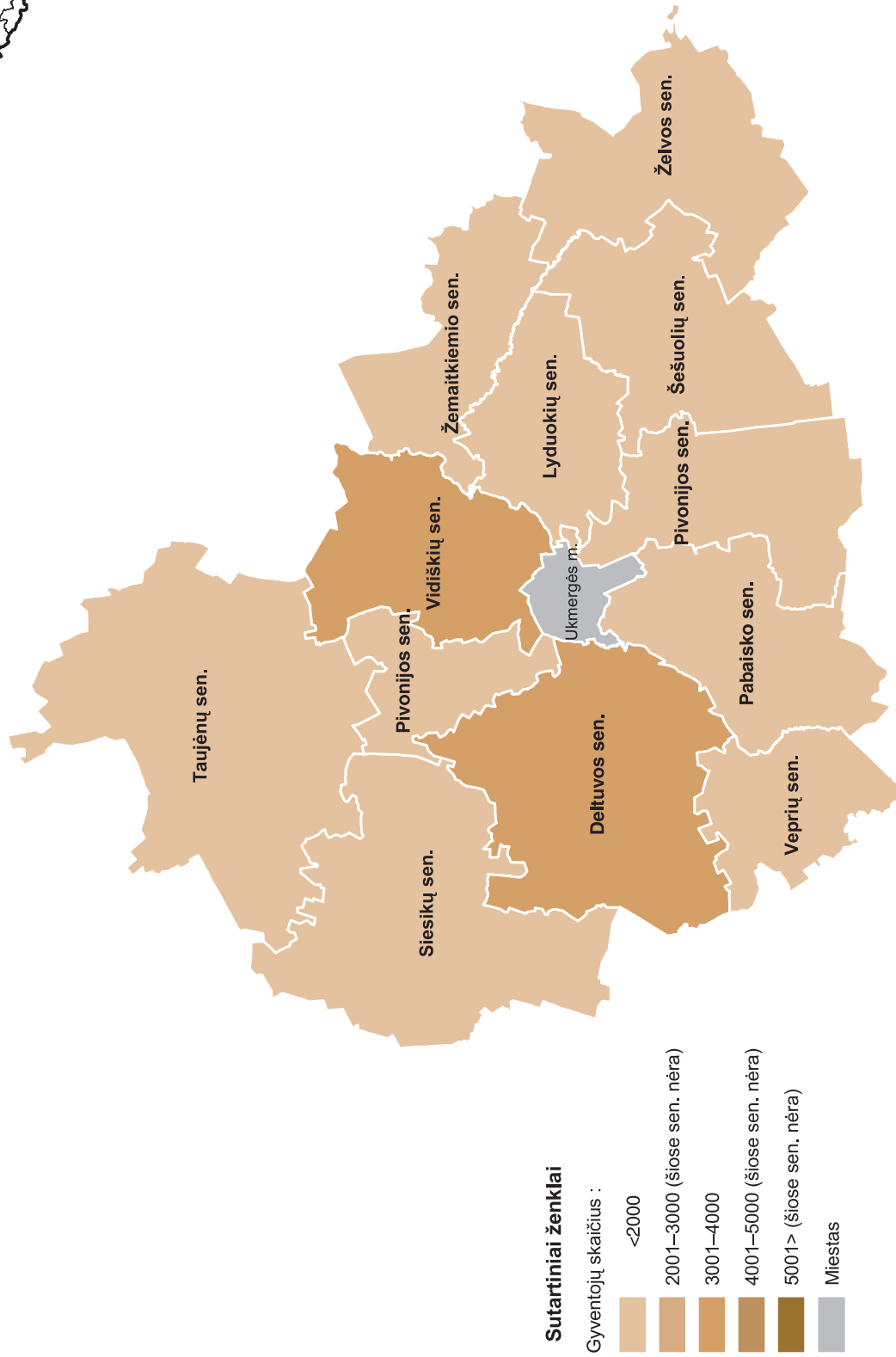
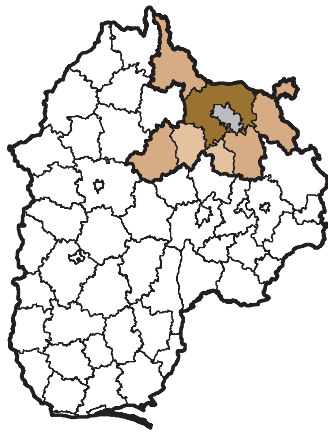


Sutartiniai ženklai

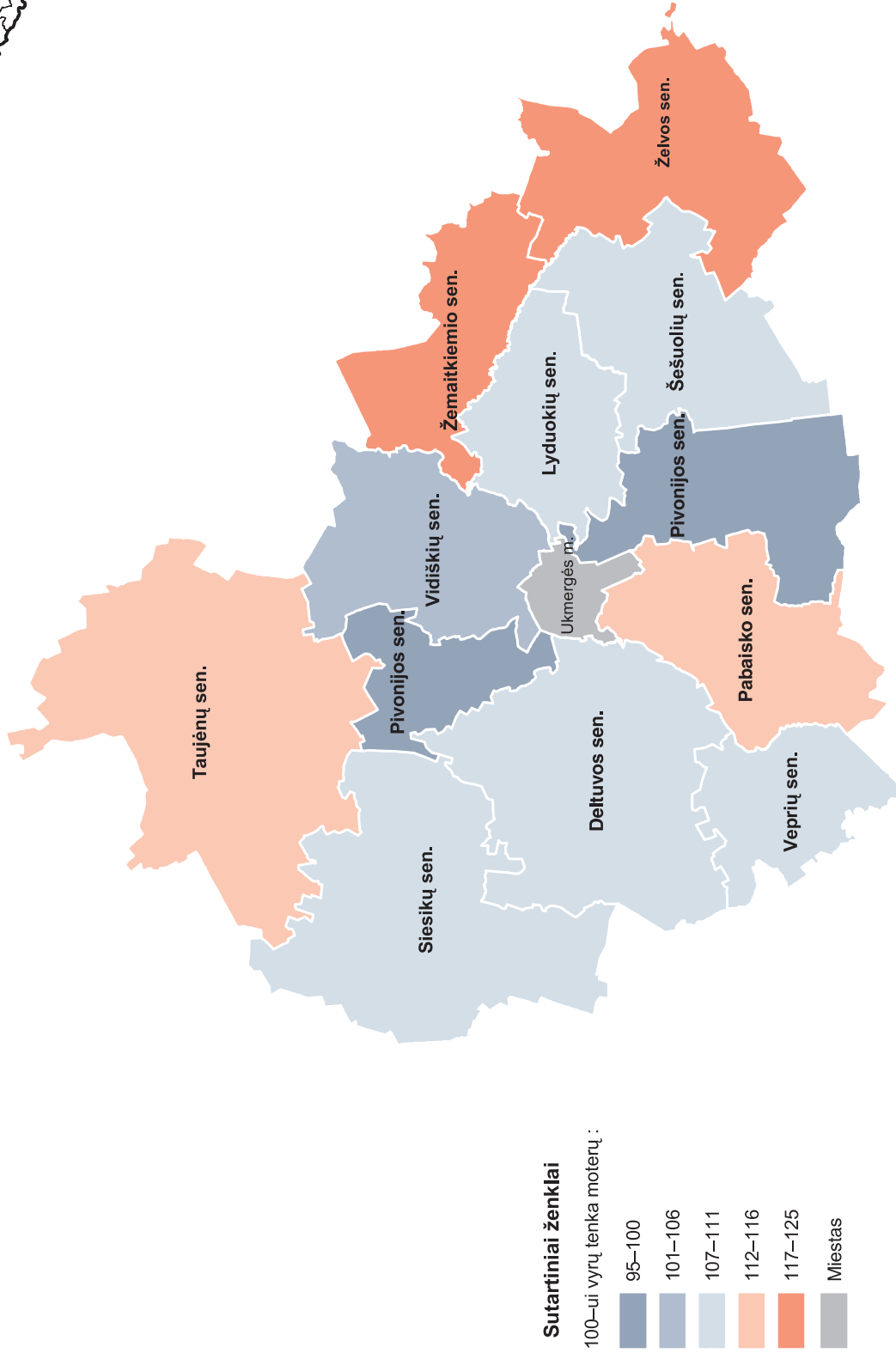
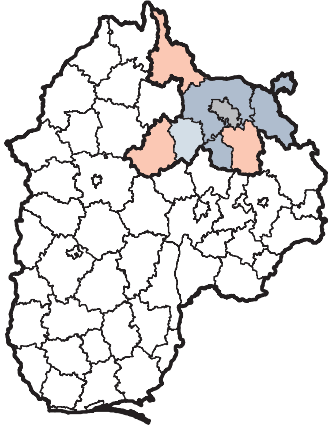
Ribos:

- Seniūnijos
- gyvenamosios vietovės
- Miškas
- Vanduo
- Miestas

UKMERGĖS RAJONO SAVIVALDYBĖS GYVENTOJŲ SKAIČIUS

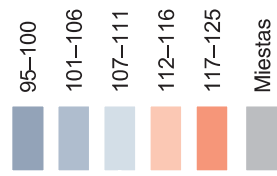


100-UI VYRŲ TENKA MOTERŲ UKMERGĖS RAJONO SENIŪNIJOSE



Sutartiniai ženklai

100-UI VYRŲ TENKA MOTERŲ :



PASTABA. Grupavimas tinka visoms Vilniaus apskrities savivaldybių seniūnijoms.

**38. UKMERGĖS RAJONO SAVIVALDYBĖS GYVENTOJAI KAIMO GYVENAMOSIOSE
VIETOVĖSE IR JŲ INSTITUCINIAI POŽYMIAI**

Eil. Nr.	Kaimo gyvenamosios vietovės pavadinimas	Statu- sas	Gyventojai, iš viso	iš jų		Instituciniai požymiai
				vyrai	moterys	
Iš viso savivaldybėje			19892	9497	10395	
Deltuvos seniūnija						
Iš viso			3305	1573	1732	
1	Aleksandrava	k	30	14	16	-
2	Antariškiai	k	5	2	3	-
3	Atikonys	k	23	10	13	-
4	Atkočiai	k	328	168	160	P V Š K G
5	Baraučizna	k	-	-	-	-
6	Bardiškėliai	k	7	2	5	-
7	Bardiškiai	k	6	2	4	-
8	Bartkuškiai	k	15	6	9	-
9	Bernotiškiai	k	9	5	4	-
10	Dainava	k	547	246	301	P Š K Pš. G
11	Daugaliai	kd	10	5	5	-
12	Deltuva	mstl	503	230	273	S B P V Ps. Š K Pš. G Ž
13	Diržiai	k	21	11	10	-
14	Dovydiškiai	k	11	4	7	-
15	Gailioniai	k	6	3	3	-
16	Gintarai	k	115	53	62	-
17	Gojelis	k	-	-	-	-
18	Grizikai	k	-	-	-	-
19	Jakutiškiai	k	277	138	139	P V Š K
20	Jankogaliai	k	1	-	1	-
21	Jonušiai	k	84	43	41	-
22	Jovaišai	k	8	3	5	-
23	Juodlaukis	k	7	5	2	-
24	Jurginai	k	29	13	16	-
25	Kalibatas	vs	2	1	1	-
26	Kalveliai	k	-	-	-	-
27	Kančiškiai	k	92	54	38	G
28	Klimiškis	k	-	-	-	-
29	Kreiviai	k	70	29	41	-
30	Kryžiauka	vs	3	2	1	-
31	Kurmėliai	k	31	11	20	-
32	Kvietieniai	k	8	4	4	-
33	Laibiškiai	k	103	53	50	-
34	Leonpolis	k	167	75	92	-
35	Liepeliai	k	20	7	13	-
36	Lokėnai	k	37	19	18	-
37	Mankūnai	kd	7	4	3	-
38	Martyniškis	kd	-	-	-	-
39	Masionys	k	-	-	-	-
40	Mikačiai	k	1	-	1	-
41	Mikailišiai	kd	25	13	12	-
42	Milašiūnai	k	18	10	8	-
43	Navikai	k	-	-	-	-
44	Nazariškiai	k	2	1	1	-
45	Paąžuoliai	k	7	5	2	-

Tęsinys kitame puslapyje



UKMERGĖS RAJONO SAVIVALDYBĖ

Eil. Nr.	Kaimo gyvenamosios vietovės pavadinimas	Statu- sas	Gyventojai, iš viso	iš jų		Instituciniai požymiai
				vyrų	moterų	
46	Paberžė	k	1	-	1	-
47	Padubilčiai	k	2	1	1	-
48	Pageležiai	kd	87	36	51	P V
49	Pagojė	k	10	3	7	-
50	Pakalnė	kd	-	-	-	-
51	Paliepė	k	48	23	25	-
52	Plotai	k	-	-	-	-
53	Pučionys	k	-	-	-	-
54	Ratuliai	k	7	2	5	-
55	Rokai	k	-	-	-	-
56	Rotautai	k	20	11	9	-
57	Saliečiai	k	2	-	2	-
58	Sarapai	k	39	23	16	-
59	Sarosčiai	k	69	37	32	-
60	Seveikiai	k	7	5	2	-
61	Skynimai	k	3	1	2	-
62	Statikai	k	197	99	98	P V
63	Svaronys	kd	8	4	4	-
64	Šemetiškiei	k	12	8	4	-
65	Tabala	k	6	2	4	-
66	Tatkūnai	k	51	21	30	-
67	Togailai	vs	-	-	-	-
68	Toliūnai	k	37	16	21	-
69	Trainiai	k	2	1	1	-
70	Užuraistis	k	5	3	2	-
71	Vasyliškiei	k	1	1	-	-
72	Vengriai	k	18	9	9	-
73	Vidumiškis	vs	4	1	3	-
74	Viliukai	k	13	6	7	-
75	Žalgiriai	k	21	9	12	-
76	Žerdetiškis	k	-	-	-	-
Lyduokių seniūnija						
Iš viso			1183	567	616	
1	Antakalnis I	k	43	20	23	-
2	Antakalnis II	k	14	7	7	-
3	Antatilčiai	kd	-	-	-	-
4	Butkiškiai	k	-	-	-	-
5	Grauziečiai	kd	17	7	10	V
6	Griežionys	k	23	11	12	-
7	Inkilai	k	65	30	35	-
8	Janušiškė	k	4	2	2	-
9	Jogvilai	k	58	23	35	V
10	Juknonys	k	9	4	5	-
11	Juodausiai	k	35	18	17	-
12	Juodkiškiai	k	8	2	6	-
13	Juodžiūnai	k	12	7	5	-
14	Kartėnai	k	33	20	13	-
15	Kurėjai	k	164	78	86	-
16	Lentvorai	k	40	21	19	-
17	Lyduokiai	mstl	169	85	84	S B P V Š K Pš. G

Tęsinys kitame puslapyje

UKMERGĖS RAJONO SAVIVALDYBĖ

Eil. Nr.	Kaimo gyvenamosios vietovės pavadinimas	Statu- sas	Gyventojai, iš viso	iš jų		Instituciniai požymiai
				vyrų	moterų	
18	Nuotekai	k	217	110	107	P V Š K G Ž
19	Paprėniškiai	k	6	3	3	-
20	Pempiai	k	8	5	3	-
21	Ramoniškė	k	-	-	-	-
22	Rimeisiai	k	18	7	11	-
23	Siesartis	k	-	-	-	-
24	Skominėliai	k	8	4	4	-
25	Slabada	k	52	20	32	-
26	Šeimyniškiai	k	1	1	-	-
27	Vaisgėliškis	vs	6	3	3	-
28	Vyliųdžiai	k	12	4	8	-
29	Virkščiai	k	161	75	86	-
Pabaisko seniūnija						
Iš viso			1431	669	762	
1	Antakalnis	k	209	94	115	P V Š K Pš. G
2	Bugenėliai	vs	2	1	1	-
3	Bugeniai	k	9	6	3	-
4	Burtkaimis	k	11	6	5	-
5	Daumantiškiai	k	65	35	30	-
6	Deltuvėlė	k	29	12	17	-
7	Gaiciūnai	k	2	1	1	-
8	Girgždžiai	k	41	21	20	-
9	Jačionys	kd	-	-	-	-
10	Jurdonys	k	24	11	13	-
11	Jutkonys	k	19	9	10	-
12	Kačergiškis	vs	-	-	-	-
13	Kaspariškiai	vs	-	-	-	-
14	Kelmai	kd	3	2	1	-
15	Kopūstėliai	k	23	13	10	V
16	Kosakai	k	-	-	-	-
17	Kulniškiai	k	60	27	33	-
18	Leonpolis	kd	-	-	-	-
19	Maigiai I	k	11	5	6	-
20	Maigiai II	k	-	-	-	-
21	Mažeikiškiai	k	24	12	12	-
22	Meižėnai	k	13	7	6	-
23	Naceliškiai I	k	-	-	-	-
24	Naceliškiai II	k	-	-	-	-
25	Nenortai I	k	5	3	2	-
26	Nenortai II	k	3	2	1	-
27	Olišanka	vs	1	-	1	-
28	Pabaiskas	mstl	249	115	134	S B P V Š K Pš. G
29	Padvariai	k	8	3	5	-
30	Parija	k	-	-	-	-
31	Pavytinė	k	19	10	9	-
32	Pažirnajė	vs	1	-	1	-
33	Pijoriškiai	vs	-	-	-	-
34	Piliakalnis	k	5	4	1	-
35	Praniai	k	-	-	-	-
36	Praniukai	k	25	14	11	-

Tęsinys kitame puslapyje



UKMERGĖS RAJONO SAVIVALDYBĖ

Eil. Nr.	Kaimo gyvenamosios vietovės pavadinimas	Statu- sas	Gyventojai, iš viso	iš jų		Instituciniai požymiai
				vyrų	moterų	
37	Rakaučizna	k	18	6	12	-
38	Sargeliai	k	28	12	16	-
39	Savidonys	k	14	5	9	-
40	Sedūnai	vs	-	-	-	-
41	Skominai	kd	-	-	-	-
42	Slabada	k	17	7	10	-
43	Smilgiai	vs	4	2	2	-
44	Sukiniai	k	13	7	6	-
45	Svietiškis	vs	3	-	3	-
46	Šakiai	vs	2	1	1	-
47	Totoriškis	k	6	1	5	-
48	Trakai	vs	2	1	1	-
49	Ūlyčninkai	k	21	8	13	-
50	Vairopka	k	-	-	-	-
51	Vaitkūnai	k	22	12	10	-
52	Vaitkuškis	k	148	62	86	P V G
53	Varinė	k	234	114	120	Kt.
54	Varkalės	k	26	14	12	-
55	Vinkšniškiai	k	6	2	4	-
56	Vytinė	k	4	1	3	-
57	Vytinėle	vs	-	-	-	-
58	Žukliai	kd	2	1	1	-
Pivonijos seniūnija						
Iš viso			1842	918	924	
1	Alionys	k	47	27	20	V
2	Antakalnis III	k	232	124	108	P V Š K G
3	Bagužiškiai	k	10	5	5	-
4	Bakšionys	k	46	22	24	-
5	Baravykai	k	4	1	3	-
6	Barčiškis	vs	2	1	1	-
7	Bartkelevičizna	k	1	-	1	-
8	Bartkūnai	k	17	8	9	-
9	Bieriai	k	-	-	-	-
10	Biliūnai	k	13	8	5	-
11	Buzai	k	15	6	9	-
12	Čepėniškis	vs	-	-	-	-
13	Dastainiškis	k	5	3	2	-
14	Daugėliškis	k	26	15	11	-
15	Daukniai	k	-	-	-	-
16	Gailiūnai	k	35	19	16	-
17	Gailiūnai	vs	6	4	2	-
18	Gegžnai	k	3	1	2	-
19	Gervinai	k	-	-	-	-
20	Graužiečiai	k	29	15	14	-
21	Jačionys	k	26	10	16	-
22	Janiušiai	k	3	2	1	-
23	Janušiškis	k	-	-	-	-
24	Jaskaudžiai	k	7	4	3	-
25	Kaušai	k	10	6	4	-
26	Kazareska	k	1	1	-	-

Tęsinys kitame puslapyje

UKMERGĖS RAJONO SAVIVALDYBĖ

Eil. Nr.	Kaimo gyvenamosios vietovės pavadinimas	Statu- sas	Gyventojai, iš viso	iš jų		Instituciniai požymiai
				vyrų	moterų	
27	Kaženiškis	k	5	3	2	-
28	Krikštėnai	k	152	74	78	B P Š K Pš. G Ž Kt.
29	Kunigiškiai	kd	-	-	-	-
30	Laičiai	k	238	116	122	P V Š G
31	Liūnai	k	-	-	-	-
32	Malinava	vs	-	-	-	-
33	Mielionys	vs	7	3	4	-
34	Mikailiškiai	k	36	17	19	-
35	Miliaučizna	k	1	-	1	-
36	Miliukai	vs	-	-	-	-
37	Obeliai	k	89	43	46	P
38	Pakertušė	k	17	13	4	-
39	Palobis	k	7	4	3	-
40	Paprėniškiai	kd	10	4	6	-
41	Parija I	vs	3	1	2	-
42	Parija II	vs	9	5	4	-
43	Pasiekai	vs	-	-	-	-
44	Pavydžiai	k	-	-	-	-
45	Petrašiūnai	k	19	13	6	-
46	Piltekai	k	-	-	-	-
47	Plačiavėlė	vs	-	-	-	-
48	Prūdai	k	2	1	1	-
49	Raguva	k	12	6	6	-
50	Raguvėlė	vs	-	-	-	-
51	Ratiškis	k	-	-	-	-
52	Ratupė	vs	7	1	6	-
53	Skominai	k	4	2	2	-
54	Skominėliai	kd	12	6	6	-
55	Stanislavuvka	k	8	2	6	-
56	Steponava	vs	2	-	2	-
57	Svaronys	k	5	2	3	-
58	Šaukava	kd	3	2	1	-
59	Totoriškis	kd	15	8	7	-
60	Urnėžiai I	k	3	1	2	-
61	Urnėžiai II	k	-	-	-	-
62	Užkapiai	vs	2	1	1	-
63	Užuraistis	kd	6	3	3	-
64	Vaisgėliškis	vs	6	5	1	-
65	Vaiteliškiai	k	12	6	6	-
66	Vaitkuškis	kd	7	5	2	-
67	Vareikiai	k	4	2	2	-
68	Varžgaliai	k	5	2	3	-
69	Varžos	k	10	4	6	-
70	Verškainiai	k	72	34	38	-
71	Veselka	vs	-	-	-	-
72	Vileikiai	k	116	50	66	-
73	Vytinė	vs	-	-	-	-
74	Zyla	vs	-	-	-	-
75	Žalioji	vs	-	-	-	-
76	Žeimiai	k	303	150	153	P V Š K

Tęsinys kėitame puslapyje



UKMERGĖS RAJONO SAVIVALDYBĖ

Eil. Nr.	Kaimo gyvenamosios vietovės pavadinimas	Statu- sas	Gyventojai, iš viso	iš jų		Instituciniai požymiai
				vyrų	moterų	
77	Žeruoliai	k	64	32	32	-
78	Žukliai	k	23	12	11	-
79	Žvyginė	k	1	-	1	-
80	Žvygonys	k	7	3	4	-
Siesikų seniūnija						
	Iš viso		1878	889	989	
1	Antušava	k	-	-	-	-
2	Barai	k	2	-	2	-
3	Barsukinė	k	3	1	2	-
4	Baublišķiai	k	2	1	1	-
5	Belazariškiai	k	58	25	33	-
6	Benediktava	vs	1	1	-	-
7	Bitinai	k	6	3	3	-
8	Briedžiūnai	k	-	-	-	-
9	Česonys	k	9	5	4	-
10	Dainiai	k	7	3	4	-
11	Daugaliai	k	30	14	16	-
12	Dirvonai	k	-	-	-	-
13	Domantiškiai	vs	1	-	1	-
14	Garbuvas	vs	4	2	2	-
15	Geratiškiai	k	-	-	-	-
16	Grateliai	k	-	-	-	-
17	Gruželės	k	-	-	-	-
18	Gružos	k	16	4	12	-
19	Jačiūnai	k	1	1	-	-
20	Juodvalkis	vs	-	-	-	-
21	Kačėniškiai	k	13	6	7	-
22	Kariūnai	k	-	-	-	-
23	Kindzeliškiai	k	1	-	1	-
24	Kirkučiai	k	1	-	1	-
25	Kišķeliškis	k	8	4	4	-
26	Klišķiai	vs	2	1	1	-
27	Kuršai	k	6	3	3	-
28	Laužupė	k	-	-	-	-
29	Libišķonys	k	-	-	-	-
30	Lokinė	k	31	10	21	-
31	Lokinė	vs	2	2	-	-
32	Manteikiai	k	2	1	1	-
33	Marašuvka	k	-	-	-	-
34	Marijampolis	k	-	-	-	-
35	Mediniai	k	-	-	-	-
36	Meilūnai	k	97	46	51	V
37	Meškučiai	k	14	4	10	-
38	Mikėnai	k	69	37	32	-
39	Miliūnai	k	31	14	17	-
40	Mundučiai	k	-	-	-	-
41	Naujasėdžiai	k	9	3	6	-
42	Nemaniūnai	k	2	1	1	-
43	Padvilikiai	k	3	2	1	-
44	Paliesė	vs	-	-	-	-

Tęsinys kĕtame puslapyje

UKMERGĖS RAJONO SAVIVALDYBĖ

Eil. Nr.	Kaimo gyvenamosios vietovės pavadinimas	Statu- sas	Gyventojai, iš viso	iš jų		Instituciniai požymiai
				vyrų	moterų	
45	Pamanteikiai	k	1	-	1	-
46	Paobelys	k	45	20	25	-
47	Pesliai	k	-	-	-	-
48	Petronys	k	284	143	141	P V Š K Pš. Ž
49	Pramislava	vs	-	-	-	-
50	Reniūnai	k	29	13	16	-
51	Sakaluvka	k	-	-	-	-
52	Siesikai	mstl	601	285	316	S B P V Š K Pš. G Ž
53	Šernupė	k	-	-	-	-
54	Šiliūnai	k	17	9	8	-
55	Šinkūnai	k	55	26	29	-
56	Taboras	k	-	-	-	-
57	Tarakai	k	23	14	9	-
58	Trakai	k	4	2	2	-
59	Tulpiakėmis	k	274	127	147	P Š K Ž
60	Užulaukis	k	2	2	-	-
61	Vaivadiškiai	k	105	50	55	-
62	Vidugiris	k	7	4	3	-
Šešuolių seniūnija						
Iš viso			1204	580	624	
1	Andreikiškis	k	1	-	1	-
2	Aukštageris	k	-	-	-	-
3	Ažuolynė	vs	2	1	1	-
4	Baravyknė	vs	2	1	1	-
5	Bareisiai	k	16	9	7	-
6	Bendroji	vs	4	1	3	-
7	Beržalota	k	2	1	1	-
8	Bratnava	k	3	1	2	-
9	Butkūnai	k	48	27	21	-
10	Dembrovica	k	2	2	-	-
11	Dvareliškiai	k	16	7	9	-
12	Dvarniniai	k	31	15	16	-
13	Ežeraičiai	vs	-	-	-	-
14	Gemeliškis I	k	-	-	-	-
15	Gemeliškis II	k	2	1	1	-
16	Gerklinė	k	1	-	1	-
17	Gursčiai	kd	3	1	2	-
18	Januškeliai	vs	6	2	4	-
19	Joneliai	k	13	7	6	-
20	Kazimierava	vs	7	5	2	-
21	Kertušas	k	2	1	1	-
22	Kuzilai	k	53	23	30	-
23	Labeikiai	k	45	24	21	P K
24	Laukėnai	k	-	-	-	-
25	Laukėneliai	k	1	-	1	-
26	Lauzdonys	k	12	7	5	-
27	Liaušiai	k	235	115	120	S P V Š K Pš. G
28	Masiuliai	k	16	7	9	-
29	Mateikiškiai	k	65	29	36	V
30	Mėgučiai	k	72	32	40	-

Tęsinys kitame puslapyje



UKMERGĖS RAJONO SAVIVALDYBĖ

Eil. Nr.	Kaimo gyvenamosios vietovės pavadinimas	Statu- sas	Gyventojai, iš viso	iš jų		Instituciniai požymiai
				vyrų	moterų	
31	Minikiai	k	23	10	13	-
32	Miškiniškiai	k	-	-	-	-
33	Miškiniškiai	vs	5	2	3	-
34	Mišniūnai	k	123	58	65	Ž
35	Palaukėnėliai	k	7	4	3	-
36	Pašeuolė	k	50	27	23	-
37	Paškonys	k	9	4	5	V
38	Pilionys	k	49	27	22	P
39	Pūsčia	vs	-	-	-	-
40	Siratiškiai	vs	-	-	-	-
41	Skuoliai	k	56	26	30	-
42	Slabada	k	11	6	5	-
43	Šešuoliai	k	2	-	2	-
44	Šešuoliai	mstl	189	89	100	B P V Š K Pš. G
45	Taurupiškis	k	6	3	3	-
46	Tivolė	k	-	-	-	-
47	Užupėnai	k	14	5	9	-
Taujėnų seniūnija						
Iš viso			1793	838	955	
1	Albickėliai	k	3	2	1	-
2	Aukštuoliai	k	4	2	2	-
3	Bagnapolis	k	7	-	7	-
4	Baleliai	k	215	99	116	B P V Š K G
5	Butkiškis	k	-	-	-	-
6	Čebatoriškiai	k	18	9	9	-
7	Dumblys	k	-	-	-	-
8	Garbėnai	k	-	-	-	-
9	Geldonka	k	-	-	-	-
10	Juodgiris	k	17	9	8	-
11	Juodvisinė	k	8	3	5	Kt.
12	Jurgelionys	k	37	15	22	-
13	Jusiškis I	k	-	-	-	-
14	Jusiškis II	k	-	-	-	-
15	Kaspariškiei	k	-	-	-	-
16	Keručiai	k	5	1	4	-
17	Kraupėnai	k	30	12	18	V
18	Lėnas	k	271	130	141	B P V Pš. G
19	Mažeikiai	k	53	25	28	P V
20	Menturiai	k	15	9	6	-
21	Misonys	k	2	-	2	-
22	Miškiniai	k	3	2	1	-
23	Namikiai	k	12	6	6	-
24	Naujasėdžiai	k	5	1	4	-
25	Naujasodis	k	33	13	20	-
26	Paežerys	k	2	1	1	-
27	Palėnis	k	-	-	-	-
28	Pieniai	k	-	-	-	-
29	Pramislava	k	2	1	1	-
30	Puniaiai	k	26	12	14	-
31	Pūstagiris	k	-	-	-	-

Tęsinys kitoje puslapyje

UKMERGĖS RAJONO SAVIVALDYBĖ

Eil. Nr.	Kaimo gyvenamosios vietovės pavadinimas	Statu- sas	Gyventojai, iš viso	iš jų		Instituciniai požymiai
				vyrų	moterų	
32	Radeckai	k	4	3	1	-
33	Radžiūnai	k	31	16	15	-
34	Ringė	k	-	-	-	-
35	Stieprai	k	-	-	-	-
36	Sukūsčiai	k	1	-	1	-
37	Šalnos	k	41	18	23	-
38	Šambališkiai	k	-	-	-	-
39	Šarkėnai	k	4	2	2	-
40	Širilai	k	9	4	5	-
41	Šiukštiškėliai	k	19	9	10	-
42	Šiukštiškiai	k	26	12	14	-
43	Šveikautiškiečiai	k	16	10	6	-
44	Taujėnai	k	249	117	132	-
45	Taujėnai	mstl	322	152	170	S B P V Š K Pš. G Kt.
46	Taujėnėliai	k	1	-	1	-
47	Tolušiai	k	3	1	2	-
48	Unguriai	k	-	-	-	-
49	Užulėnis	k	90	43	47	V Š K
50	Užupušiai	k	94	43	51	-
51	Vadai	k	14	7	7	-
52	Vagariai	k	3	2	1	-
53	Varlėnai	k	17	8	9	-
54	Varnėnai	k	30	14	16	-
55	Viškonys	k	51	25	26	-
56	Žilvičiupis	k	-	-	-	-
Veprių seniūnija						
Iš viso			1368	661	707	
1	Apušynai	vs	2	1	1	-
2	Barboriškis	k	4	2	2	V
3	Bečiai	k	76	42	34	-
4	Bernotiškis	kd	4	1	3	-
5	Gavėnonys	k	13	6	7	-
6	Juozapava	vs	2	1	1	-
7	Kazlaučizna	k	1	1	-	-
8	Kelmai	k	19	8	11	-
9	Knyzlaukis	k	34	19	15	-
10	Kultuvėnai	k	215	100	115	B P V Š K Pš. G
11	Labanosiai	k	14	9	5	-
12	Mankūnai	k	36	20	16	-
13	Martyniškis	k	-	-	-	-
14	Mikutiškis	vs	-	-	-	-
15	Minderiškiečiai	k	4	2	2	-
16	Pageležiai	k	30	16	14	-
17	Pakalnė	k	8	3	5	-
18	Palaužė	vs	3	2	1	-
19	Paskarbė	vs	8	6	2	-
20	Paširvintys	vs	1	1	-	-
21	Paupliai	k	39	19	20	-
22	Rizgonys	k	5	2	3	-
23	Ruginiai	k	3	2	1	-

Tęsinys kitame puslapyje



UKMERGĖS RAJONO SAVIVALDYBĖ

Eil. Nr.	Kaimo gyvenamosios vietovės pavadinimas	Statu- sas	Gyventojai, iš viso	iš jų		Instituciniai požymiai
				vyrų	moterų	
24	Samantonys	k	47	26	21	-
25	Sietynai	k	29	15	14	-
26	Slabada	k	13	6	7	-
27	Sližiai	k	70	32	38	-
28	Užušiliai	k	-	-	-	-
29	Vepriai	k	25	15	10	-
30	Vepriai	mstl	663	304	359	S B P V Š K Pš. G Kt.
Vidiškių seniūnija						
Iš viso			3362	1649	1713	
1	Armukšna	k	5	3	2	-
2	Aukštieji Svirnai	vs	1	1	-	-
3	Baraučizna	k	12	7	5	-
4	Baubliai	k	15	5	10	-
5	Bernotiškiai	k	31	17	14	V
6	Bimūnai	k	27	11	16	-
7	Bugeniškis	k	-	-	-	-
8	Buzai	kd	-	-	-	-
9	Duburiai	vs	2	1	1	-
10	Dukstyna	k	79	40	39	V
11	Gaideliai	vs	1	-	1	-
12	Gaiveniai	k	15	6	9	-
13	Gelučiai	k	-	-	-	-
14	Genėtiniai	k	-	-	-	-
15	Giedraitiškiei	vs	-	-	-	-
16	Gudeliai	k	7	3	4	-
17	Ilgatrakis	k	1	1	-	-
18	Jasiuliškis	k	467	259	208	P V G
19	Kadrėnai	k	51	25	26	-
20	Kirveliškiei	k	-	-	-	-
21	Kunigiškiai	k	4	2	2	-
22	Kurėnai	k	58	29	29	-
23	Kurėnai I	vs	3	1	2	-
24	Kurklintiškiai	k	21	9	12	-
25	Laiteliai	k	2	-	2	-
26	Laukagalys	k	3	1	2	-
27	Laukūnai	k	8	3	5	-
28	Liūneliai	k	113	60	53	-
29	Mūšia	vs	3	2	1	-
30	Naručiai	k	9	4	5	-
31	Naujasodis	k	6	4	2	-
32	Neprausčiai	k	6	4	2	-
33	Paąžuoliai	k	33	19	14	-
34	Padbariškiei	k	44	21	23	-
35	Pakalnė	vs	1	-	1	-
36	Palivarkas	k	26	15	11	-
37	Pamernackai	k	17	11	6	-
38	Pamūšis	k	158	83	75	P V K
39	Pastrazdė	k	-	-	-	-
40	Pijorai	k	2	1	1	-
41	Radiškis	vs	4	2	2	V

Tęsinys kitame puslapyje

UKMERGĖS RAJONO SAVIVALDYBĖ

Eil. Nr.	Kaimo gyvenamosios vietovės pavadinimas	Statu- sas	Gyventojai, iš viso	iš jų		Instituciniai požymiai
				vyrų	moterų	
42	Rečionys	k	330	151	179	P Š G
43	Ringeliai	k	-	-	-	-
44	Selkava	vs	-	-	-	-
45	Skabeikiai	k	5	4	1	-
46	Strazdiškiai	vs	-	-	-	-
47	Šaukava	k	186	80	106	-
48	Šlapių Priemiestis	k	27	15	12	-
49	Šleniai	k	2	1	1	-
50	Šventupė	k	842	393	449	P V Š K G
51	Toliūnai	k	2	-	2	-
52	Tvarkai	k	68	35	33	-
53	Vaitiekiškis	k	-	-	-	-
54	Varkališkiai	k	104	51	53	-
55	Vidiškiai	mstl	528	253	275	S B P V Š K Pš. G
56	Zujai	k	26	12	14	V
57	Žemieji Svirnai	vs	7	4	3	-
Želvos seniūnija						
Iš viso			1516	691	825	
1	Adamaučizna	k	3	1	2	-
2	Adomiškis	k	8	3	5	-
3	Aginčiai	k	5	2	3	-
4	Alkinė	k	-	-	-	-
5	Aukštadvaris	vs	-	-	-	-
6	Ažuorinė	vs	-	-	-	-
7	Bajorai	k	90	45	45	P
8	Barkuškis	k	6	4	2	-
9	Baruvka	vs	-	-	-	-
10	Bastūnai I	k	68	32	36	-
11	Bastūnai II	k	14	6	8	-
12	Bendiškiai	vs	1	1	-	-
13	Bendrinė	k	-	-	-	-
14	Bikoniai	k	41	19	22	-
15	Butiškiei	k	10	5	5	-
16	Butkūneliai	k	5	3	2	-
17	Čineliai	k	9	3	6	-
18	Dainiškis	vs	4	2	2	-
19	Daubariškiai	k	12	3	9	-
20	Daugudžiai	vs	-	-	-	-
21	Daveniai	k	14	4	10	V
22	Deferencija	vs	1	-	1	-
23	Gasparuolis	k	9	4	5	-
24	Gelbutiškis	k	1	-	1	-
25	Gojiškis	k	3	2	1	-
26	Gruobliai	k	1	-	1	-
27	Gursčiai	k	-	-	-	-
28	Jerenimava	k	-	-	-	-
29	Juodakėliai	k	-	-	-	-
30	Juodakiai	k	-	-	-	-
31	Juodeliai	k	2	-	2	-
32	Kakariekė	vs	-	-	-	-

Tęsinys kitame puslapyje



UKMERGĖS RAJONO SAVIVALDYBĖ

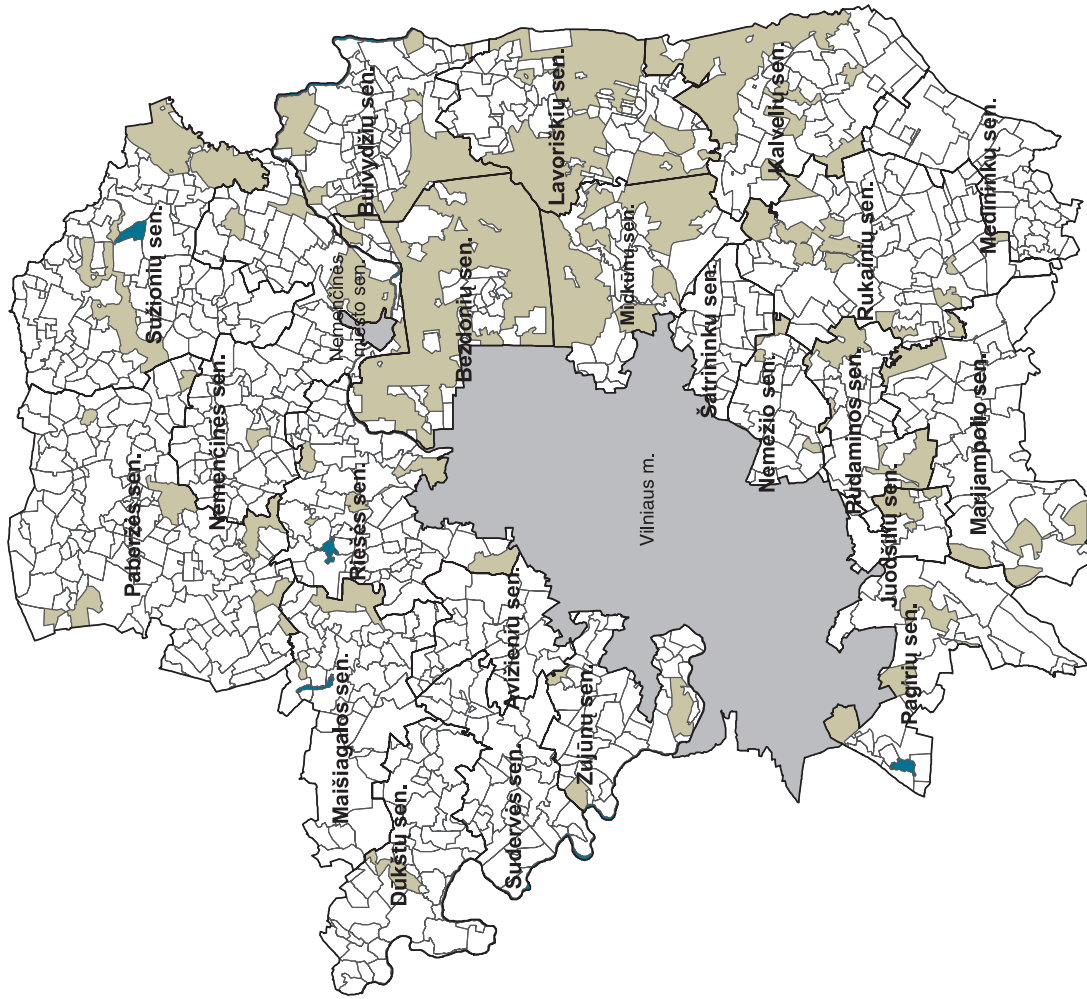
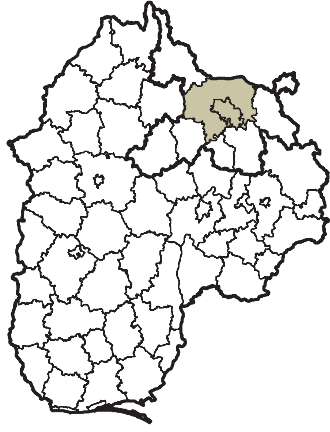
Eil. Nr.	Kaimo gyvenamosios vietovės pavadinimas	Statu- sas	Gyventojai, iš viso	iš jų		Instituciniai požymiai
				vyrų	moterų	
33	Karališkiai	k	14	8	6	-
34	Kazliškiai	k	33	14	19	V
35	Keitučiai	k	2	1	1	-
36	Kiaukliškis I	k	7	4	3	-
37	Kiaukliškis II	k	2	1	1	-
38	Kybartiškiai	vs	-	-	-	-
39	Krapos	vs	6	4	2	-
40	Krupeliškiai	k	2	2	-	-
41	Laukeliai	k	4	1	3	-
42	Laumėnai	k	122	59	63	P V K
43	Laumėneliai	k	3	1	2	-
44	Lelikoniai	k	23	9	14	-
45	Lelikoniai	vs	2	1	1	-
46	Lelikoniai II	kd	-	-	-	-
47	Lukošiūnai	k	5	2	3	-
48	Magulė	vs	4	2	2	-
49	Makiūgaliai	k	-	-	-	-
50	Meilūnai	k	7	3	4	-
51	Mirabelis	k	6	2	4	-
52	Molinė	k	10	5	5	-
53	Pagojis	vs	-	-	-	-
54	Parėksnė	vs	-	-	-	-
55	Pašiaudinė	k	7	4	3	-
56	Pašilė I	vs	4	3	1	-
57	Pašilė II	vs	-	-	-	-
58	Pašilė III	vs	-	-	-	-
59	Pašilninkai	k	-	-	-	-
60	Pavarai	k	8	4	4	-
61	Pavardė	vs	-	-	-	-
62	Paželviai	k	55	24	31	-
63	Rapoliškiai	k	-	-	-	-
64	Rasališkiai	k	29	15	14	-
65	Rėksnės	vs	1	-	1	-
66	Remeisiai	k	16	6	10	-
67	Rutiškiai	k	3	1	2	-
68	Sarapiniškis	k	5	2	3	-
69	Sauginiai	k	32	16	16	-
70	Skripėtiškiai	k	12	4	8	-
71	Svirplinė	vs	1	-	1	-
72	Šaltakeliai	k	-	-	-	-
73	Šilninkai	k	6	3	3	-
74	Šukiškiai	k	4	1	3	-
75	Tamošiškiai	k	6	2	4	-
76	Tolučiai	k	151	71	80	P Š K
77	Uždžionys	k	20	10	10	-
78	Vederai	k	5	4	1	-
79	Veseluška	vs	2	1	1	-
80	Virbalai	k	21	10	11	-
81	Želva	mstl	516	224	292	S B P Ps. Š K Pš. G Ž
82	Žvynėnai	k	53	28	25	-

Tęsinys kitame puslapyje

UKMERGĖS RAJONO SAVIVALDYBĖ

Eil. Nr.	Kaimo gyvenamosios vietovės pavadinimas	Statu- sas	Gyventojai, iš viso	iš jų		Instituciniai požymiai
				vyrai	moterys	
Žemaitkiemio seniūnija						
	Iš viso		1010	462	548	
1	Antalaušiai	k	15	6	9	-
2	Antatilčiai	k	49	21	28	-
3	Aukštakalniai	vs	-	-	-	-
4	Avižieniai	k	8	5	3	-
5	Balaganas	vs	4	2	2	-
6	Balandžiai	k	37	18	19	-
7	Berzgainiai	k	6	2	4	-
8	Dobilinė	vs	3	2	1	-
9	Eimantiškis	k	2	1	1	-
10	Girlaukiai	k	8	2	6	-
11	Kazeviškis	k	4	2	2	-
12	Kazliškiai	kd	5	4	1	-
13	Kildiškiai	k	6	2	4	-
14	Kliepšiai	k	9	5	4	-
15	Knitiškiai	k	7	4	3	-
16	Kopūstėliai	k	2	1	1	-
17	Kunigėliai	vs	3	1	2	-
18	Liepos	vs	-	-	-	-
19	Linksmakalnis	k	-	-	-	-
20	Linksmakalnis	vs	6	2	4	-
21	Martnonys	k	91	41	50	P V
22	Medinos	k	24	12	12	-
23	Morkiškis	vs	-	-	-	-
24	Nerupis	k	4	1	3	-
25	Opaniškis	k	15	6	9	-
26	Paąžuolė	vs	6	1	5	-
27	Pagiriai	k	-	-	-	-
28	Pakirinė	vs	1	1	-	-
29	Plytinė	k	2	1	1	-
30	Prausliai	k	11	4	7	-
31	Pusvaškiai	k	-	-	-	-
32	Radeikiškis	vs	2	1	1	-
33	Radiškis	k	65	26	39	-
34	Siesartis	kd	5	2	3	-
35	Smiltynė	vs	-	-	-	-
36	Šimaičiai	k	6	4	2	-
37	Trakiniai	k	4	2	2	-
38	Traupis	k	10	4	6	-
39	Užubaliai	k	1	-	1	-
40	Valai	k	233	108	125	P V Š K
41	Valtūnai	k	31	14	17	-
42	Vidiškiai	vs	-	-	-	-
43	Viksviniai	vs	-	-	-	-
44	Žemaitkiemis	k	12	6	6	-
45	Žemaitkiemis	mstl	313	148	165	S B P V Ps. Š K Pš. G

VILNIAUS RAJONO SAVIVALDYBĖS GYVENAMOSIOS VIETOVĖS



Sutartiniai ženklai

Ribos:

— Seniūnijos

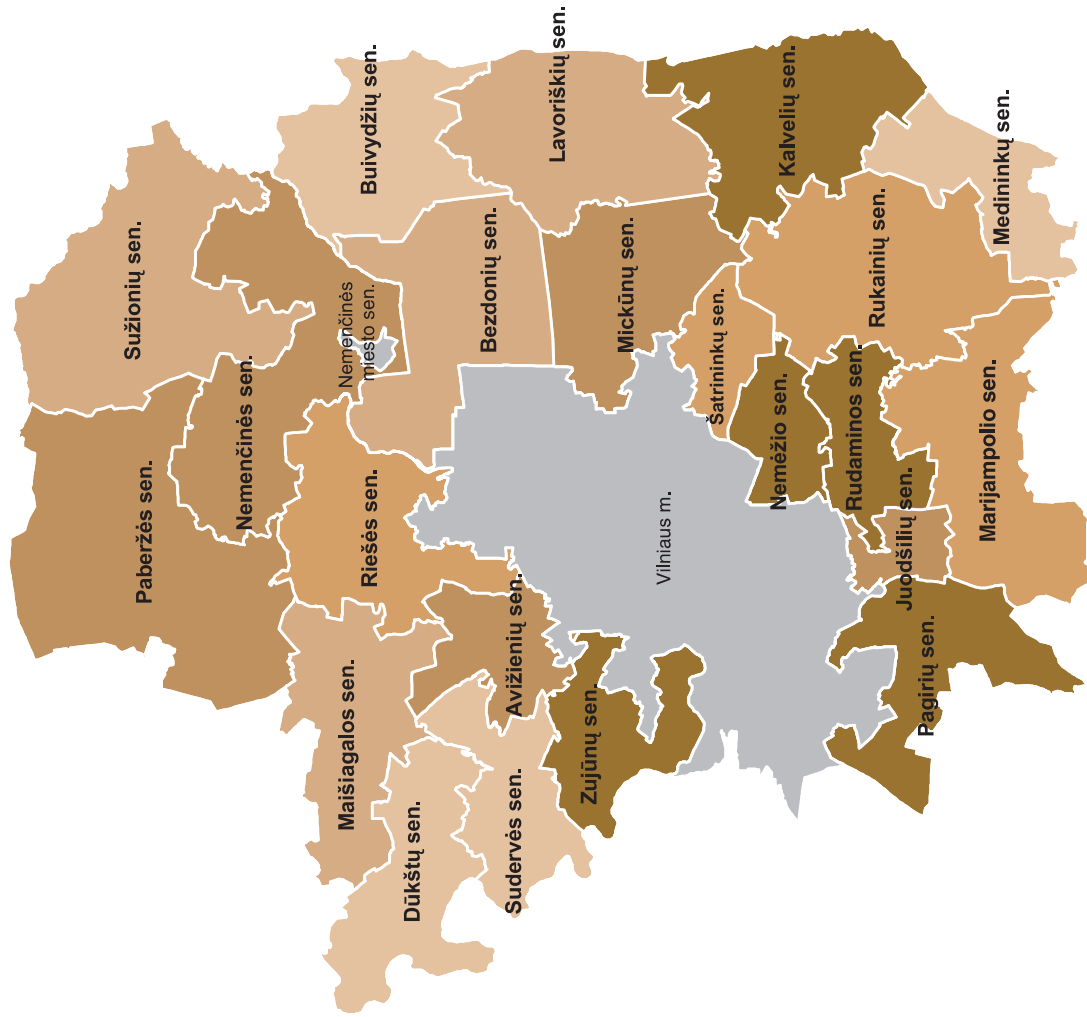
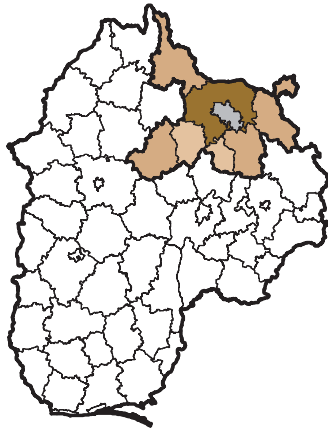
— Gyvenamosios vietovės

■ Miškas

■ Vanduo


■ Miestas

VILNIAUS RAJONO SAVIVALDYBĖS GYVENTOJŲ SKAIČIUS SENIŪNIJOSE

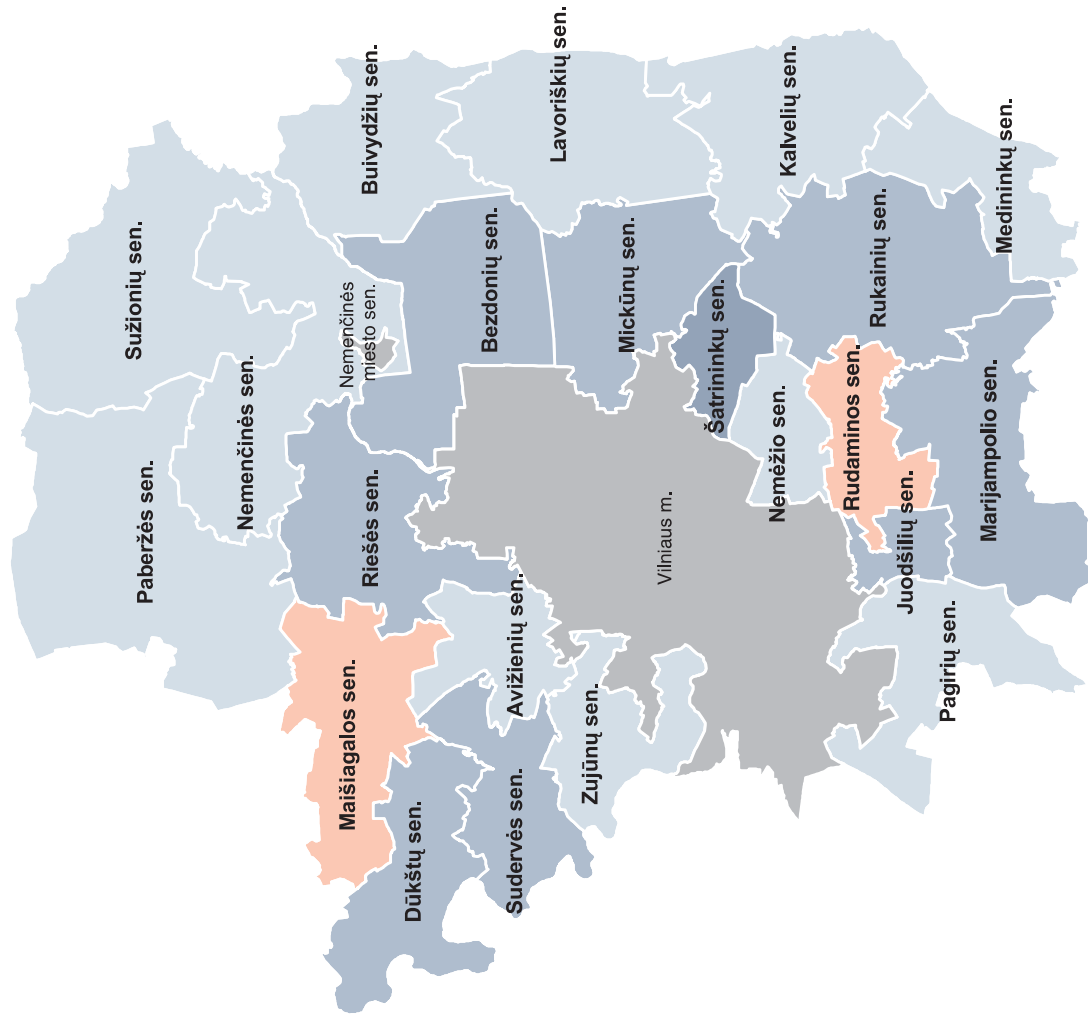


Sutartiniai ženklai

Gyventojų skaičius :

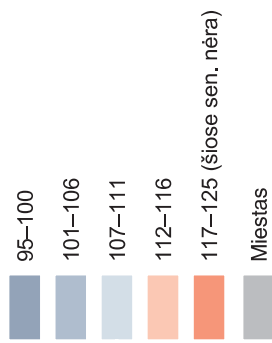


100–UI VYRŲ TENKA MOTERŲ VILNIAUS RAJONO SENIŪNIJOSE



Sutartiniai ženklai

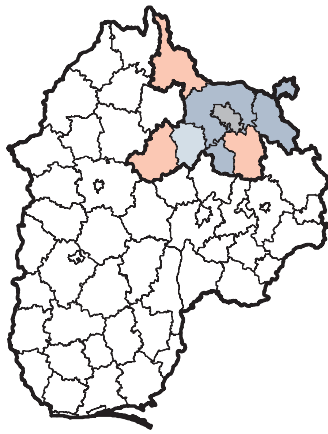
100–ui vyrų tenka moterų :



PASTABA. Grupavimas tinka visoms Vilniaus apskrities savivaldybių seniūnijoms.

© Statistikos departamentas prie Lietuvos Respublikos Vyriausybės

© Valstybės įmonė Registrų centras



39. VILNIAUS RAJONO SAVIVALDYBĖS KAIMO SENIŪNIJŲ GYVENTOJAI PAGAL LYTĮ

Administracinė teritorija	Iš viso	iš jų		palyginti su bendru skaičiumi, %	
		vyrų	moterų	vyrų	moterų
Vilniaus rajono savivaldybė	82694	39845	42849	48,2	51,8
Avižienių seniūnija	4276	2059	2217	48,2	51,8
Bezdonių seniūnija	2062	1002	1060	48,6	51,4
Buivydžių seniūnija	1109	526	583	47,4	52,6
Dūkštų seniūnija	1554	761	793	49,0	51,0
Juodšilių seniūnija	4640	2285	2355	49,2	50,8
Kalvelių seniūnija	5046	2389	2657	47,3	52,7
Lavoriškių seniūnija	2579	1235	1344	47,9	52,1
Maišiagalos seniūnija	2672	1263	1409	47,3	52,7
Marijampolio seniūnija	3157	1535	1622	48,6	51,4
Medininkų seniūnija	1370	653	717	47,7	52,3
Mickūnų seniūnija	4817	2350	2467	48,8	51,2
Nemenčinės seniūnija	4049	1942	2107	48,0	52,0
Nemėžio seniūnija	8776	4243	4533	48,3	51,7
Paberžės seniūnija	4060	1965	2095	48,4	51,6
Pagirių seniūnija	7850	3734	4116	47,6	52,4
Riešės seniūnija	3322	1611	1711	48,5	51,5
Rudaminos seniūnija	5976	2784	3192	46,6	53,4
Rukainių seniūnija	3078	1498	1580	48,7	51,3
Sudervės seniūnija	1643	807	836	49,1	50,9
Sužionių seniūnija	2180	1048	1132	48,1	51,9
Šatrininkų seniūnija	3098	1550	1548	50,0	50,0
Zujūnų seniūnija	5380	2605	2775	48,4	51,6

40. VILNIAUS RAJONO SAVIVALDYBĖS KAIMO SENIŪNIJŲ GYVENTOJAI PAGAL PAGRINDINES AMŽIAUS GRUPES

Administracinė teritorija	Iš viso	iš jų			palyginti su bendru skaičiumi, %		
		0–15 metų	darbingo amžiaus	pensinio amžiaus	0–15 metų	darbingo amžiaus	pensinio amžiaus
Vilniaus rajono savivaldybė	82694	18116	49097	15471	21,9	59,4	18,7
Avižienių seniūnija	4276	1027	2569	679	24,0	60,1	15,9
Bezdonių seniūnija	2062	454	1212	396	22,0	58,8	19,2
Buivydžių seniūnija	1109	234	523	352	21,1	47,2	31,7
Dūkštų seniūnija	1554	323	829	402	20,8	53,3	25,9
Juodšilių seniūnija	4640	1026	2874	740	22,1	61,9	16,0
Kalvelių seniūnija	5046	1063	2815	1168	21,1	55,8	23,1
Lavoriškių seniūnija	2579	554	1466	559	21,5	56,8	21,7
Maišiagalos seniūnija	2672	599	1508	565	22,4	56,4	21,2
Marijampolio seniūnija	3157	733	1786	638	23,2	56,6	20,2
Medininkų seniūnija	1370	269	734	366	19,6	53,6	26,8
Mickūnų seniūnija	4817	1086	2847	883	22,5	59,1	18,4
Nemenčinės seniūnija	4049	895	2355	798	22,1	58,2	19,7
Nemėžio seniūnija	8776	1941	5757	1078	22,1	65,6	12,3
Paberžės seniūnija	4060	893	2247	919	22,0	55,3	22,7
Pagirių seniūnija	7850	1768	5072	1007	22,5	64,6	12,9
Riešės seniūnija	3322	751	1927	644	22,6	58,0	19,4
Rudaminos seniūnija	5976	1320	3691	964	22,1	61,8	16,1
Rukainių seniūnija	3078	551	1618	909	17,9	52,6	29,5
Sudervės seniūnija	1643	337	897	409	20,5	54,6	24,9
Sužionių seniūnija	2180	457	1142	581	21,0	52,4	26,6
Šatrininkų seniūnija	3098	688	1849	561	22,2	59,7	18,1
Zujūnų seniūnija	5380	1147	3379	853	21,3	62,8	15,9



41. VILNIAUS RAJONO SAVIVALDYBĖS KAIMO GYVENAMOSIOS VIETOVĖS PAGAL INSTITUCINIUS POŽYMIUS

	Kaimo gy- venamųjų vietovių skaičius	kuriose yra										
		seniūnijos administracija	bažnyčia, vienuolynas	parduotuvė, kavinė, baras	verslo įmonė	paslaugų įmonė	švietimo įstaiga	kultūros įstaiga	paštas, banko filialas	gydymo, globos įstaiga	žemės ūkio bendrovė	kita institucija
Iš viso	1095	20	25	80	68	27	47	32	33	28	31	10
jose gyventojų:												
nėra	88	-	-	-	-	-	-	-	-	-	-	-
1–5	234	-	-	1	1	-	1	2	1	1	-	-
6–9	143	-	-	-	-	1	-	-	-	-	-	-
10–25	265	-	1	3	9	1	-	-	-	-	-	1
26–49	132	-	-	1	6	2	2	1	-	2	3	-
50–99	110	-	1	9	6	3	3	1	1	-	-	2
100–199	52	1	1	16	8	-	3	2	1	1	2	1
200–499	38	3	7	23	12	2	13	9	7	6	12	1
500–999	16	7	7	13	13	7	13	10	11	9	8	2
1000–1999	12	6	5	9	8	6	7	3	8	5	3	3
2000–2999	2	1	1	2	2	2	2	1	2	1	1	-
3000–4999	3	2	2	3	3	3	3	3	2	3	2	-

42. VILNIAUS RAJONO SAVIVALDYBĖS GYVENTOJAI KAIMO GYVENAMOSIOSE VIETOVĖSE IR JŲ INSTITUCINIAI POŽYMIAI

Eil. Nr.	Kaimo gyvenamosios vietovės pavadinimas	Statu- sas	Gyventojai, iš viso	iš jų		Instituciniai požymiai
				vyrų	moterų	
Iš viso savivaldybėje			82694	39845	42849	
Avižienių seniūnija						
Iš viso			4276	2059	2217	
1	Aleksandravas	k	8	4	4	-
2	Aukštadvaris	k	8	3	5	-
3	Aukštieji Rusokai	vs	9	5	4	-
4	Avižieniai	k	1695	820	875	S P V Ps. Š K Pš. G Ž
5	Bajorai	k	137	68	69	P V
6	Bendoriai	k	192	89	103	P
7	Bukiškis	k	806	388	418	P V Ps. Š
8	Ežeraičiai	k	6	3	3	-
9	Galinė	k	52	22	30	-
10	Gilužiai	k	27	12	15	-
11	Grikieniai	kd	7	3	4	-
12	Karabelkai	vs	13	6	7	-
13	Kirzinė	k	4	2	2	-
14	Klevinė	vs	14	5	9	-
15	Laidagaliai	k	26	15	11	-
16	Laukeliai	k	-	-	-	-
17	Lindiniškės	k	130	66	64	-
18	Markiškės	k	18	9	9	-
19	Mažoji Riešė	vs	11	5	6	-
20	Naujasodžiai	vs	10	3	7	-

Tęsinys kitame puslapyje

VILNIAUS RAJONO SAVIVALDYBĖ

Eil. Nr.	Kaimo gyvenamosios vietovės pavadinimas	Statu- sas	Gyventojai, iš viso	iš jų		Instituciniai požymiai
				vyrų	moterų	
21	Pikutiškės	k	230	102	128	-
22	Raisteniškės	vs	12	4	8	-
23	Riešė	k	689	337	352	-
24	Saldenė	k	44	24	20	-
25	Švedai	k	18	10	8	-
26	Tarandė	k	4	2	2	-
27	Užubaliai	k	79	37	42	-
28	Užudvarionys	k	6	4	2	-
29	Varnalaukis	k	12	6	6	-
30	Vydautiškės	kd	1	-	1	-
31	Žemieji Rusokai	vs	8	5	3	-
Bezdonių seniūnija						
Iš viso			2062	1002	1060	
1	Arvydai	k	297	146	151	P V
2	Aukštieji Bezdonys	k	13	8	5	-
3	Aukštuolė	k	31	18	13	-
4	Ažunerė	k	3	1	2	-
5	Ažuolinė	k	120	63	57	P
6	Balsiškės	k	17	8	9	-
7	Baronai	k	21	12	9	-
8	Bezdonamiškiai	k	10	6	4	-
9	Bezdonys	k	217	103	114	-
10	Bezdonys	mstl	857	408	449	S B P V Ps. Š K Pš. G
11	Bilkiškės	k	16	6	10	-
12	Blūdikalnis	vs	4	1	3	-
13	Bratoniškės	k	4	2	2	-
14	Diedelupė	k	12	6	6	-
15	Girdiškės	vs	7	4	3	-
16	Jonėnai	k	10	6	4	-
17	Juodegliai	k	3	1	2	-
18	Kreivėnai	vs	21	11	10	-
19	Laurai	k	12	6	6	-
20	Liepalotai	vs	1	1	-	-
21	Liepiei	k	28	15	13	-
22	Meiriškės	k	-	-	-	-
23	Mykolinė	vs	-	-	-	-
24	Miškonys	k	87	41	46	-
25	Naujasodė	k	22	10	12	-
26	Pasakiškės	k	29	15	14	-
27	Paskynai	vs	-	-	-	-
28	Plikakalnis	vs	2	-	2	-
29	Pušinė	k	4	1	3	-
30	Sakiškės	k	94	44	50	P
31	Skersabaliai	gst	60	31	29	-
32	Spragiliniai	k	6	3	3	-
33	Šeškučiai	k	10	6	4	-
34	Tapeliai	k	5	2	3	-
35	Vidugiris	k	-	-	-	-
36	Vilkiškės	k	27	13	14	-
37	Zamečkavas	k	12	4	8	-
38	Žvyriškės	k	-	-	-	-

Tęsinys kitame puslapyje



VILNIAUS RAJONO SAVIVALDYBĖ

Eil. Nr.	Kaimo gyvenamosios vietovės pavadinimas	Statu- sas	Gyventojai, iš viso	iš jų		Instituciniai požymiai
				vyrų	moterų	
Buivydžių seniūnija						
Iš viso			1109	526	583	
1	Akmentiltis	vs	5	2	3	-
2	Akuotninkai	k	46	16	30	-
3	Antaniškės	vs	-	-	-	-
4	Arturiškis	vs	2	1	1	-
5	Aukštieji	vs	3	2	1	-
6	Balėnai	vs	8	3	5	-
7	Baliniai	k	11	5	6	-
8	Brižiai	k	6	2	4	-
9	Brižiškės	vs	7	3	4	-
10	Buivydžiai I	k	261	123	138	S B P V Š K Pš. G Ž
11	Buivydžiai II	k	6	2	4	-
12	Bulbinė	vs	1	-	1	-
13	Čereliai	vs	1	-	1	-
14	Čižiškės	vs	16	10	6	-
15	Darželiai	k	3	2	1	-
16	Fabijoniškės	k	16	10	6	-
17	Girdžiūnai	vs	3	2	1	-
18	Griaučionys	vs	5	3	2	-
19	Išoriškės	k	14	5	9	-
20	Jonakalnis	k	13	6	7	-
21	Joninės	k	3	1	2	-
22	Joniškės	k	6	2	4	-
23	Kaniūkai	k	54	28	26	-
24	Kareiviškės	vs	4	2	2	-
25	Karklinė	vs	-	-	-	-
26	Karužiškės	vs	5	4	1	-
27	Kloniai	vs	2	1	1	-
28	Kloniškės	vs	2	2	-	-
29	Leoniškės	vs	-	-	-	-
30	Lobiniai	kd	-	-	-	-
31	Lozoriškės	vs	6	2	4	-
32	Maikūnai	k	16	10	6	-
33	Narbutiškės	vs	4	1	3	-
34	Natališkės	vs	-	-	-	-
35	Naujakiemis	k	18	9	9	-
36	Padabčiai	k	25	12	13	-
37	Paežeriai	vs	2	1	1	-
38	Pakalniai	k	17	8	9	-
39	Paliepė	vs	2	1	1	-
40	Pamarnakiškės	k	-	-	-	-
41	Papiliai	vs	-	-	-	-
42	Papunė	k	26	12	14	-
43	Papunžė	vs	2	2	-	-
44	Pašulniškės	vs	4	2	2	-
45	Pelikonys	k	13	3	10	-
46	Pilviškės	k	28	14	14	-
47	Plytinė	vs	10	7	3	-
48	Pričiūnai	vs	12	6	6	-

Tęsinys kitoje puslapyje

VILNIAUS RAJONO SAVIVALDYBĖ

Eil. Nr.	Kaimo gyvenamosios vietovės pavadinimas	Statu- sas	Gyventojai, iš viso	iš jų		Instituciniai požymiai
				vyrų	moterų	
49	Punžonys	k	180	79	101	P
50	Rėva	k	1	-	1	-
51	Rinkai	k	3	2	1	-
52	Santaka	k	24	13	11	-
53	Skališkės	k	3	2	1	-
54	Staugūniškės	vs	-	-	-	-
55	Stražninkai	vs	15	8	7	-
56	Šikšniškės	k	6	3	3	-
57	Šimonys	k	7	3	4	-
58	Šlepiškės	k	19	11	8	-
59	Šukiškės	k	6	4	2	-
60	Šventininkai	k	87	41	46	-
61	Tautuliškės	k	17	9	8	-
62	Teklionys	vs	13	8	5	-
63	Varapniškės	vs	12	5	7	-
64	Veselucha	vs	4	2	2	-
65	Vilkinė	k	8	4	4	-
66	Žitniškės	k	10	4	6	-
67	Žvynėnai	k	6	1	5	-
Dūkštų seniūnija						
Iš viso			1554	761	793	
1	Adomčiškės	k	30	19	11	-
2	Airėnai I	k	43	23	20	-
3	Airėnai II	k	110	52	58	-
4	Aliejūnai	k	25	9	16	-
5	Antakalniai	k	52	28	24	-
6	Babrukiškės	k	13	7	6	-
7	Bagotėliai	k	5	2	3	-
8	Balčiūniškės	k	15	8	7	-
9	Bielazariškės	k	2	2	-	-
10	Bradeliškės	k	2	-	2	-
11	Brinkiškės	k	52	29	23	-
12	Buivydai	k	42	17	25	-
13	Daubarai	k	35	19	16	Ž
14	Dūkštos	k	352	169	183	S P Pš.
15	Europa	k	24	11	13	-
16	Geisiškės	k	248	122	126	Ž
17	Geniai	k	55	29	26	-
18	Giesvė	k	4	2	2	-
19	Grabijolai	k	1	1	-	-
20	Kačergišškės	k	21	10	11	-
21	Karmazinai	k	7	4	3	-
22	Kazlišškės	k	6	2	4	-
23	Kernavėlė	k	1	1	-	-
24	Klimoniškės	k	5	4	1	-
25	Kryžinė	k	19	8	11	-
26	Levydonys	k	18	8	10	-
27	Marijoniškės	k	11	8	3	-
28	Maskviškės	k	3	1	2	-
29	Medviediškės	k	25	14	11	-

Tęsinys kitame puslapyje



VILNIAUS RAJONO SAVIVALDYBĖ

Eil. Nr.	Kaimo gyvenamosios vietovės pavadinimas	Statu- sas	Gyventojai, iš viso	iš jų		Instituciniai požymiai
				vyrų	moterų	
30	Miežionys	k	110	57	53	-
31	Molynė	k	7	5	2	-
32	Moliūnai	k	9	3	6	-
33	Paąžuoliai	k	52	25	27	-
34	Padvariai	k	10	5	5	-
35	Pakalniai	k	5	1	4	-
36	Papokšė	k	6	2	4	-
37	Pietuškiei	k	6	3	3	-
38	Pūstelninkai	k	-	-	-	-
39	Rokiškės	k	28	14	14	-
40	Rusėnai	k	-	-	-	-
41	Sarginė	k	3	1	2	-
42	Saugūniškės	k	1	-	1	-
43	Staikiškės	k	3	1	2	-
44	Šiauliškės	k	18	9	9	-
45	Tintiniškės	k	2	1	1	-
46	Trečiokiškės	k	7	-	7	-
47	Užugiesviai	k	-	-	-	-
48	Vėlybniškės	k	21	7	14	-
49	Verkšionys	k	32	16	16	-
50	Vydautiškės	k	4	1	3	-
51	Zakariškės	k	4	1	3	-
Juodšilių seniūnija						
Iš viso			4640	2285	2355	
1	Baraškos	k	17	10	7	-
2	Juodšiliai	k	1844	875	969	S P Š Pš. G
3	Kelmytė	vs	22	12	10	-
4	Kineliai	vs	17	7	10	-
5	Miškiniai	k	113	52	61	-
6	Nemėžėlė	kd	9	3	6	-
7	Prūdiškės	k	439	230	209	P
8	Roda	k	3	1	2	-
9	Šiaudinė	k	93	50	43	-
10	Valčiūnai	gst	-	-	-	-
11	Valčiūnai	k	2083	1045	1038	P V Ps. Š Pš.
Kalvelių seniūnija						
Iš viso			5046	2389	2657	
1	Barvoniškės	k	92	45	47	-
2	Didieji Medininkai	k	20	9	11	-
3	Didžioji Kuosinė	k	112	54	58	P V
4	Diekliūnai	k	34	16	18	-
5	Dunojai	k	74	37	37	-
6	Geibuliai	k	73	31	42	-
7	Kalabariškės	k	112	53	59	V
8	Kalveliai	k	1848	851	997	S B P V Ps. Š K Pš. G
9	Kena	gst	-	-	-	-
10	Kena	k	418	208	210	B P V Ž
11	Kiemėnai	k	3	1	2	-
12	Kuosinė	k	151	78	73	P Š
13	Laukininkai	k	64	38	26	-

Tęsinys kitame puslapyje

VILNIAUS RAJONO SAVIVALDYBĖ

Eil. Nr.	Kaimo gyvenamosios vietovės pavadinimas	Statu- sas	Gyventojai, iš viso	iš jų		Instituciniai požymiai
				vyrų	moterų	
14	Leoniškės	k	35	19	16	-
15	Mažoji Kuosinė	k	70	30	40	V
16	Nemėžėlė	k	17	5	12	V
17	Norvaišai	k	44	22	22	-
18	Pagojis	k	13	7	6	-
19	Pakenė	gst	-	-	-	-
20	Pakenė	k	284	147	137	P V Š
21	Palubėliai	k	24	7	17	-
22	Palubėliai	vs	-	-	-	-
23	Ropėnai	k	46	26	20	-
24	Sadūniškiai	kd	101	50	51	P V
25	Santakai	k	55	29	26	-
26	Sirutiškės	k	7	4	3	-
27	Stauniškės	k	68	33	35	-
28	Šilingiai	k	34	15	19	-
29	Šiliškės	k	9	4	5	-
30	Šulgos	k	60	20	40	-
31	Špokinė	vs	7	5	2	-
32	Šumskas	gst	-	-	-	-
33	Šumskas	mstl	998	464	534	B P V Ps. Š K Pš. G Ž Kt.
34	Tvankiškės	k	25	12	13	V
35	Užtilčiai	k	3	1	2	-
36	Vindžiūnai	k	111	52	59	P
37	Žvėrynas	vs	34	16	18	P
Lavoriškių seniūnija						
Iš viso			2579	1235	1344	
1	Adomaičiai	k	79	36	43	-
2	Aleksandriškės	vs	-	-	-	-
3	Alponiškė	vs	-	-	-	-
4	Avietynė	k	-	-	-	-
5	Bagdoniškės	vs	-	-	-	-
6	Baravykinė	k	-	-	-	-
7	Beržininkai	k	7	4	3	-
8	Beržytė	k	1	-	1	-
9	Bildžiai	k	49	22	27	-
10	Bogudienkai	vs	-	-	-	-
11	Budreliškės	k	11	7	4	-
12	Bukiškės	k	27	13	14	-
13	Burniškės	k	14	7	7	-
14	Černuliškės	k	20	9	11	-
15	Červiškės	k	5	2	3	-
16	Čiriškės	vs	1	-	1	-
17	Dekaniškės	k	70	32	38	-
18	Dembina	k	1	1	-	-
19	Ferma	k	49	24	25	-
20	Galkiškės	k	8	4	4	-
21	Gražuliškės	k	10	5	5	-
22	Grigiškės	vs	-	-	-	-
23	Juozapinė	k	4	2	2	-
24	Jurzdika	vs	-	-	-	-

Tęsinys kitame puslapyje



VILNIAUS RAJONO SAVIVALDYBĖ

Eil. Nr.	Kaimo gyvenamosios vietovės pavadinimas	Statu- sas	Gyventojai, iš viso	iš jų		Instituciniai požymiai
				vyrų	moterų	
25	Kaponiškės	k	3	1	2	-
26	Karoliškės	k	7	2	5	-
27	Kazimieriškės	k	1	1	-	-
28	Kirtimai	k	147	72	75	-
29	Krūminė	vs	-	-	-	-
30	Kuleliškės	k	4	1	3	-
31	Kuželiškės	k	6	1	5	-
32	Labaniškės	k	14	4	10	-
33	Lauryninkai	k	9	4	5	-
34	Lavoriškės	k	585	288	297	S B P V Š K Pš. G Ž Kt.
35	Liesiškės	k	20	12	8	-
36	Lobiniai	k	1	1	-	-
37	Lokinė	k	-	-	-	-
38	Mačiuliškės	k	7	2	5	-
39	Makovščizna	k	1	-	1	-
40	Mandutiškės	k	-	-	-	-
41	Margiai	vs	-	-	-	-
42	Markiškės	k	-	-	-	-
43	Mažiuliai	k	12	7	5	-
44	Mostiškės	k	647	305	342	P V Ps. Š K Pš. G Ž
45	Nevieriškės	k	106	53	53	-
46	Pabražuolė	k	5	3	2	-
47	Paežeriai	vs	2	1	1	-
48	Pamiškiai	k	58	30	28	-
49	Pauliukiškės	k	14	7	7	-
50	Pečiulinė	vs	21	12	9	-
51	Petruliškės	k	130	62	68	-
52	Pridotkai	k	-	-	-	-
53	Pukštėnai	k	5	2	3	-
54	Puntuzai	k	18	9	9	-
55	Putinai	k	12	8	4	-
56	Saidotiškės	k	23	10	13	-
57	Santaka	k	8	5	3	-
58	Skynimai	k	49	22	27	-
59	Slabada	k	185	83	102	-
60	Sodybos	k	16	10	6	-
61	Šakališkės	k	7	4	3	-
62	Šalkiškės	k	-	-	-	-
63	Šarkiškės	k	3	1	2	-
64	Šniūrai	k	3	2	1	-
65	Taurija	kd	-	-	-	-
66	Tvankiškės	k	45	20	25	-
67	Uosininkai III	k	12	5	7	-
68	Vilkabrastis	vs	-	-	-	-
69	Vitkiškės	k	-	-	-	-
70	Vyžiškės	k	30	13	17	-
71	Žaliašilis	k	7	4	3	-

Tęsinys kitame puslapyje

VILNIAUS RAJONO SAVIVALDYBĖ

Eil. Nr.	Kaimo gyvenamosios vietovės pavadinimas	Statu- sas	Gyventojai, iš viso	iš jų		Instituciniai požymiai
				vyrų	moterų	
Maišiagalos seniūnija						
Iš viso			2672	1263	1409	
1	Antanavas	k	4	1	3	-
2	Ažuolynė	k	23	10	13	-
3	Budninkai	k	-	-	-	-
4	Daučionys	k	11	6	5	-
5	Daučioniukai	k	24	12	12	-
6	Dūkšteliai	k	47	24	23	-
7	Eiliokiškės	k	8	4	4	-
8	Gailašiai	k	21	12	9	-
9	Giedraitiskės	k	55	27	28	-
10	Glatkiškės	k	11	3	8	-
11	Gudeliai	k	167	83	84	P
12	Gudelių Plytinė	vs	2	1	1	-
13	Justiniškės	vs	1	-	1	-
14	Juškonys	k	2	1	1	-
15	Kalniškės	k	1	-	1	-
16	Karklynė	k	2	-	2	-
17	Kartaniškės	k	6	4	2	-
18	Karvys	k	335	165	170	B P V Š Ž
19	Kiemeliai	k	147	64	83	P
20	Kirzinė	vs	6	4	2	-
21	Kramniškės	k	16	8	8	-
22	Kreiviai	k	2	1	1	-
23	Lutiškės	vs	-	-	-	-
24	Maišiagala	mstl	1634	760	874	S B P V Š Pš. G Ž Kt.
25	Masionys	vs	-	-	-	-
26	Mazūriškės	k	5	3	2	-
27	Melkys	k	9	5	4	-
28	Obelinė	vs	4	2	2	-
29	Paežeriai	k	21	12	9	-
30	Pagailašiai	vs	9	4	5	-
31	Pašurnė	k	1	1	-	-
32	Pavydokiai	k	6	3	3	-
33	Pavilnojys	k	10	4	6	-
34	Saugūniškės	k	2	1	1	-
35	Skauduliškės	k	8	4	4	-
36	Skrudėnai	k	45	22	23	-
37	Tačilavas	vs	2	1	1	-
38	Tarailiškės	k	13	6	7	-
39	Užukarviškės	k	4	2	2	-
40	Užuliūnis	vs	-	-	-	-
41	Žudiškės	kd	8	3	5	-
Marijampolio seniūnija						
Iš viso			3157	1535	1622	
1	Akloji	k	22	10	12	-
2	Akmeniškės	k	68	39	29	-
3	Arliškės	vs	14	8	6	-
4	Baboniškės	vs	24	13	11	-
5	Bagušiai	k	31	17	14	-

Tęsinys kitame puslapyje



VILNIAUS RAJONO SAVIVALDYBĖ

Eil. Nr.	Kaimo gyvenamosios vietovės pavadinimas	Statu- sas	Gyventojai, iš viso	iš jų		Instituciniai požymiai
				vyrų	moterų	
6	Benkartai	vs	17	7	10	-
7	Beržiškės	k	125	58	67	-
8	Dvarykščiai	k	22	12	10	-
9	Eglinė	k	12	6	6	-
10	Galiniai	k	78	38	40	-
11	Galvininkai	k	30	18	12	-
12	Girininkai	k	11	4	7	-
13	Juočikiai	k	15	5	10	-
14	Juodžiai	k	76	38	38	-
15	Kalveliai	k	182	89	93	-
16	Karužiškės	k	7	3	4	-
17	Lopatiškės	k	27	14	13	-
18	Marijampolis	k	827	395	432	S P V Š K Pš. Ž
19	Migūnai	k	24	10	14	-
20	Mikalinė	k	25	9	16	-
21	Naujieji Piktakonys	k	29	14	15	-
22	Pakovarnišškės	k	52	22	30	-
23	Pamaraziai	k	10	5	5	-
24	Parudaminys	k	498	237	261	Š
25	Piktakonys	k	160	84	76	-
26	Raguvėlė	k	8	6	2	-
27	Rakonys	k	279	138	141	Š Ž
28	Skibiškės	k	2	2	-	-
29	Slabada	k	16	10	6	-
30	Terešiškės	k	279	127	152	Ž
31	Užuglobis	k	14	8	6	-
32	Užupėnai	k	29	14	15	-
33	Vilkiškės	k	62	34	28	-
34	Zasčiūnai	k	24	12	12	-
35	Žagarė	k	31	14	17	-
36	Žalioji	k	27	15	12	-
Medininkų seniūnija						
Iš viso			1370	653	717	
1	Alaburdiškės	vs	5	4	1	-
2	Andrelišškės	vs	5	1	4	-
3	Bajorai	k	11	7	4	-
4	Baušiškės	k	6	3	3	-
5	Beržytė	k	-	-	-	-
6	Bielazariškės	k	32	17	15	-
7	Bikiškė	k	13	4	9	-
8	Dainava	k	43	22	21	-
9	Didžiosios Laibiškės	k	4	3	1	-
10	Dvarčiai	k	33	15	18	-
11	Jociūnai	k	14	8	6	P
12	Juozapinė	k	33	14	19	-
13	Kalviai	k	32	18	14	-
14	Keipūnai	k	23	12	11	P
15	Klinkos	k	25	13	12	-
16	Kuosinė I	k	7	2	5	-
17	Kuosinė II	k	4	3	1	-
18	Kuosinė III	k	62	29	33	-

Tęsinys kitame puslapyje

VILNIAUS RAJONO SAVIVALDYBĖ

Eil. Nr.	Kaimo gyvenamosios vietovės pavadinimas	Statu- sas	Gyventojai, iš viso	iš jų		Instituciniai požymiai
				vyrų	moterų	
19	Laibiškės	k	76	38	38	P
20	Lazanka	k	1	-	1	-
21	Makutiškės	k	-	-	-	-
22	Mažosios Katutiškės	k	12	5	7	-
23	Medininkai	k	508	227	281	S B P V Š K Pš. G Ž
24	Naujadvaris	k	8	5	3	-
25	Paalaburdiškės	vs	1	-	1	-
26	Padvarionys	k	114	52	62	-
27	Pagojis	k	2	1	1	-
28	Pakalnė	k	12	7	5	-
29	Pikčiūnai	k	25	12	13	-
30	Pilkapiai	k	68	32	36	-
31	Slabada	k	62	27	35	-
32	Slabadka	k	21	13	8	-
33	Šakiškės	k	45	29	16	-
34	Šalkiškės	k	16	10	6	-
35	Šutiniai	k	7	3	4	-
36	Tarpučiai	k	19	7	12	-
37	Vaitkiškės	k	11	4	7	-
38	Varniškės	k	10	6	4	-
Mickūnų seniūnija						
Iš viso			4817	2350	2467	
1	Akmenynė	k	7	4	3	-
2	Darželiai	k	33	14	19	-
3	Dėdoniškės	k	88	45	43	P
4	Dievoniškės	k	21	11	10	-
5	Egliškės	k	88	39	49	Š
6	Gaidūnai	k	132	66	66	-
7	Gailiūnai	k	61	27	34	-
8	Galgiai	k	1011	483	528	P V Pš. Kt.
9	Kairėnai	k	114	54	60	Kt.
10	Kyviškės	gst	14	6	8	Kt.
11	Linkos	k	57	29	28	-
12	Lyta	k	117	57	60	V
13	Ližiškės	k	33	19	14	-
14	Mažeikiai	k	87	45	42	-
15	Mickūnai	gst	61	35	26	-
16	Mickūnai	mstl	1415	690	725	S B P V Ps. Š Pš. G Ž Kt.
17	Milašinė	k	6	3	3	-
18	Mukna	k	41	20	21	-
19	Naujakiemis	k	92	39	53	-
20	Paliuliškės	k	68	34	34	-
21	Parūdupiai	k	26	10	16	-
22	Plotai	k	4	3	1	-
23	Popierinė	k	38	18	20	-
24	Rokantai	k	23	14	9	-
25	Sadūniškės	k	60	32	28	-
26	Sankeliai	k	1	1	-	-
27	Skaisteriai	k	457	227	230	P
28	Taurija	k	78	37	41	Kt.

Tęsinys kitame puslapyje



VILNIAUS RAJONO SAVIVALDYBĖ

Eil. Nr.	Kaimo gyvenamosios vietovės pavadinimas	Statu- sas	Gyventojai, iš viso	iš jų		Instituciniai požymiai
				vyrų	moterų	
29	Uosininkai I	k	217	101	116	P Kt.
30	Uosininkai II	k	87	46	41	Kt.
31	Uosininkai III	k	90	45	45	-
32	Vališkės	k	69	37	32	-
33	Viktariškės	k	114	55	59	-
34	Žagariškės	k	7	4	3	-
Nemenčinės seniūnija						
Iš viso			4049	1942	2107	
1	Akavitai	k	12	6	6	-
2	Aliniškės	k	15	7	8	-
3	Andrioniškės	k	5	1	4	-
4	Ažubaliai	vs	1	1	-	-
5	Bališkės	vs	5	2	3	-
6	Barlišškės	k	6	4	2	-
7	Barūneliai	k	9	5	4	-
8	Bernotai	k	9	6	3	-
9	Beviršė	vs	7	2	5	-
10	Dailidėnai	k	19	7	12	-
11	Dailidiškės	k	11	7	4	-
12	Dasionys	k	24	13	11	-
13	Didžiosios Kabiškės	k	757	380	377	P V Ps. Š Pš.
14	Eglinė	vs	1	-	1	-
15	Eitminiškės	k	201	89	112	B P V Š K Pš. Ž
16	Gailūniškės	k	5	4	1	-
17	Gajuvka	vs	3	2	1	-
18	Gamernė	vs	5	2	3	-
19	Garnapališkės	k	2	-	2	-
20	Garnišškės	k	1	-	1	-
21	Gaukštonys	k	76	31	45	-
22	Gegužinė	vs	7	3	4	-
23	Girija	k	16	6	10	-
24	Grabiškės	k	3	2	1	-
25	Grąžteliai	k	43	22	21	V
26	Gudoniškės	vs	10	5	5	-
27	Jankeliūnai	k	-	-	-	-
28	Jankūniškės	k	1	1	-	-
29	Juodežeriai	k	9	5	4	-
30	Kabeliai	k	5	3	2	-
31	Kalnabridžiai	k	22	12	10	-
32	Kalnuotė I	k	6	2	4	Ps.
33	Kalnuotė II	k	6	3	3	-
34	Kalnuotė IV	k	7	5	2	-
35	Kalnuotė V	k	6	3	3	-
36	Kalnuotė VII	k	14	7	7	-
37	Kanciškės	k	9	5	4	-
38	Karklinė	vs	1	-	1	-
39	Karveliškės	vs	4	3	1	-
40	Kreivalaužiai	k	401	195	206	P
41	Krikščioniškės	k	28	11	17	-
42	Krisčiškės	k	30	17	13	-

Tęsinys kitoje puslapyje

VILNIAUS RAJONO SAVIVALDYBĖ

Eil. Nr.	Kaimo gyvenamosios vietovės pavadinimas	Statu- sas	Gyventojai, iš viso	iš jų		Instituciniai požymiai
				vyrų	moterų	
43	Kukučiškės	k	34	12	22	-
44	Liepalotai	k	1	1	-	-
45	Liubeliškės	k	19	9	10	-
46	Liucionys	k	18	9	9	-
47	Malūnas	vs	2	1	1	-
48	Martišiūnai	k	8	6	2	-
49	Maskoliškės	k	18	10	8	-
50	Mažiulėniškės	k	5	2	3	-
51	Mažosios Kabiškės	k	21	12	9	-
52	Mėleniai	k	13	10	3	-
53	Meškonys	k	24	14	10	-
54	Mileikiai	k	5	3	2	-
55	Miškinėliai	k	15	10	5	V
56	Miškiniai	k	48	26	22	-
57	Mūrinė	k	8	5	3	-
58	Naružlionys	k	3	1	2	-
59	Naujasėdis	vs	5	2	3	-
60	Naujašinkis	k	4	2	2	-
61	Nemenčinė II	k	141	67	74	-
62	Novosadai	k	3	2	1	-
63	Pailgė	k	57	24	33	-
64	Pakrauglė	vs	28	15	13	-
65	Pakryžė	kd	18	8	10	-
66	Panemenčys	vs	-	-	-	-
67	Petkeliškės	k	3	1	2	-
68	Piliakalnis	k	95	39	56	-
69	Plytinė	k	9	4	5	-
70	Poškaičiai	k	3	2	1	-
71	Prūdeliškės	vs	-	-	-	-
72	Prušinė	k	19	10	9	-
73	Pučkalaukis	k	135	61	74	-
74	Pukliškės	k	1	-	1	-
75	Puodžiūnai	k	35	19	16	-
76	Pupiniškės	k	4	1	3	-
77	Purnuškeliai	k	1	-	1	-
78	Purnuškės	k	53	31	22	-
79	Radivoniškės	k	14	7	7	P V
80	Radžiuliai	k	34	16	18	-
81	Ragūnai	k	53	21	32	-
82	Raguvėlė	vs	7	3	4	-
83	Raudondvaris	k	182	85	97	-
84	Raudonė	k	6	3	3	-
85	Rėva	k	-	-	-	-
86	Rėžiai	k	4	2	2	-
87	Ryšininkas	k	87	29	58	-
88	Rudausiai	k	424	206	218	P V Ps. Š K G Ž
89	Ružiškės	k	17	7	10	-
90	Sabaliai	k	18	7	11	-
91	Santaka	k	3	1	2	-
92	Senkai	k	4	3	1	-
93	Sirvydiškės	k	78	40	38	-

Tęsinys kitame puslapyje



VILNIAUS RAJONO SAVIVALDYBĖ

Eil. Nr.	Kaimo gyvenamosios vietovės pavadinimas	Statu- sas	Gyventojai, iš viso	iš jų		Instituciniai požymiai
				vyrų	moterų	
94	Skleriškės	k	35	18	17	-
95	Sliesoriškės	k	28	13	15	-
96	Smoliarnė	vs	3	2	1	-
97	Stankai	vs	-	-	-	-
98	Strapa	vs	1	-	1	-
99	Stripūnai	k	43	23	20	-
100	Šarkiškės	k	30	13	17	-
101	Šliaumiškės	vs	6	2	4	-
102	Tuščiauliai	k	187	78	109	P Š G
103	Unėniškės	k	12	8	4	-
104	Vainiškės	k	2	2	-	-
105	Vilkaraitis	k	29	15	14	-
106	Voskonys	k	39	19	20	V
107	Zatišius	vs	1	1	-	-
108	Žarniškės	vs	7	3	4	-
109	Žukonys	k	37	17	20	-
Nemėžio seniūnija						
Iš viso			8776	4243	4533	
1	Akmenytė	k	64	32	32	V
2	Ašmenos Kelias	k	10	5	5	V
3	Ažuolinė	k	6	3	3	-
4	Basiukai	vs	-	-	-	-
5	Daržininkai	k	368	171	197	P V
6	Didžiasalis	k	362	174	188	P
7	Katiliai	k	22	12	10	V
8	Katiliškės	vs	54	28	26	-
9	Kloniai	k	26	12	14	-
10	Kuprioniškės	k	240	115	125	P V
11	Liepynai	k	20	11	9	V
12	Liepiškės	k	104	53	51	-
13	Mikutiškės	k	6	1	5	-
14	Motiejiskės	k	68	35	33	-
15	Murlinė	k	78	38	40	-
16	Nemėžis	k	2601	1276	1325	S B P V Ps. Š K Pš. G Ž
17	Pagrūšys	k	11	5	6	-
18	Pakalniškės	k	112	59	53	V
19	Paliepiei	k	3	2	1	-
20	Paliepiukai	k	58	25	33	-
21	Skaidiškės	k	4457	2145	2312	B P V Ps. Š K G
22	Stankutiškės	k	34	15	19	-
23	Šiaudinė	k	11	3	8	-
24	Talkotiškės	k	61	23	38	-
Paberžės seniūnija						
Iš viso			4060	1965	2095	
1	Adomaičiai	k	20	11	9	-
2	Agrastinė	vs	2	1	1	-
3	Akmena	k	24	13	11	-
4	Akmena	k	13	7	6	-
5	Akmenėlė	k	2	1	1	-
6	Alka	vs	-	-	-	-

Tęsinys kitame puslapyje

VILNIAUS RAJONO SAVIVALDYBĖ

Eil. Nr.	Kaimo gyvenamosios vietovės pavadinimas	Statu- sas	Gyventojai, iš viso	iš jų		Instituciniai požymiai
				vyrų	moterų	
7	Alksninė	vs	2	1	1	-
8	Anavilis	k	575	289	286	P V Š
9	Arliškės	k	7	4	3	-
10	Avietynė	k	-	-	-	-
11	Baboniškės	k	10	6	4	-
12	Babriškės	k	6	1	5	-
13	Bačiuliai	vs	2	1	1	-
14	Balkūnai	k	1	-	1	-
15	Baronėliai	vs	30	13	17	-
16	Baronėliai	vs	5	3	2	-
17	Batriškės	k	3	2	1	-
18	Beinoriškės	vs	5	3	2	-
19	Bradiškės	k	6	2	4	-
20	Burkila	k	12	6	6	-
21	Čekonys	k	15	6	9	-
22	Daulia	vs	3	1	2	-
23	Dimša	k	3	1	2	-
24	Dirmeitai	k	17	8	9	-
25	Ereliškės	k	-	-	-	-
26	Gaukeliškės	k	12	3	9	-
27	Gauriliškės	k	21	8	13	-
28	Gaveikiai	k	6	2	4	-
29	Gegužiškės	k	5	1	4	-
30	Girmiškės	k	-	-	-	-
31	Giruliai	k	8	4	4	-
32	Glitiškės	k	586	276	310	P V Š K Pš. G Ž
33	Gruodžiai	k	24	11	13	-
34	Gudamedis	k	6	3	3	-
35	Gudoniškės	k	3	1	2	-
36	Gudoniškės	k	2	1	1	-
37	Jankiškės	vs	3	2	1	-
38	Januvka	k	14	7	7	-
39	Jokūbonys	k	26	12	14	-
40	Juodonys	k	36	20	16	-
41	Kadariškės	vs	1	-	1	-
42	Kaniūkai	k	16	6	10	-
43	Kaušiadala	k	80	38	42	P
44	Kazimieravas	k	90	45	45	P V
45	Kralikiškės	k	4	2	2	-
46	Kraujeliai	vs	-	-	-	-
47	Kudriai	k	34	20	14	-
48	Lėliai	k	1	1	-	-
49	Ličiūnai	k	49	22	27	-
50	Lygialaukis	k	15	6	9	-
51	Linkainys	k	5	2	3	-
52	Liutika	k	3	2	1	-
53	Loviai	k	2	1	1	-
54	Makučiai	k	32	16	16	-
55	Makučiuokai	k	8	6	2	-
56	Margeliškės	vs	1	-	1	-

Tęsinys kėitame puslapyje



VILNIAUS RAJONO SAVIVALDYBĖ

Eil. Nr.	Kaimo gyvenamosios vietovės pavadinimas	Statu- sas	Gyventojai, iš viso	iš jų		Instituciniai požymiai
				vyrų	moterų	
57	Marijampolis	k	6	2	4	-
58	Maseliškės	k	79	38	41	B
59	Medynai	k	6	4	2	-
60	Miškiniai	k	1	1	-	-
61	Miškiniai	kd	2	1	1	-
62	Mitkuškiai	k	14	7	7	-
63	Momakalnis	k	6	2	4	-
64	Nakščiškės	k	12	7	5	-
65	Nakščiškių Petriškės	k	4	2	2	-
66	Nevardai	k	15	10	5	-
67	Nugariškės	k	2	1	1	-
68	Obelynė	vs	6	2	4	-
69	Paažuoliai	k	14	6	8	-
70	Paberžė	k	986	472	514	S B P V Š K Pš. G
71	Paberžinė	k	27	11	16	-
72	Padvariškės	k	31	18	13	-
73	Paežeriai	k	1	1	-	-
74	Pajoniškė	vs	2	1	1	-
75	Pajūneliai	k	9	5	4	-
76	Paraisčiai	k	11	4	7	-
77	Pauolia	k	2	1	1	-
78	Pavarpiai	k	13	7	6	-
79	Pavyžulionėlė	k	27	13	14	-
80	Perūnai	vs	43	21	22	-
81	Pervainiškės	k	6	3	3	-
82	Petriškės	k	11	5	6	-
83	Petručiai	k	5	3	2	-
84	Pociūnai	k	34	12	22	V Ž
85	Pogroniškės	k	2	1	1	-
86	Pulimas	vs	-	-	-	-
87	Pustilta	k	9	3	6	-
88	Raguva	k	3	2	1	-
89	Ratališkės	k	24	12	12	-
90	Raudonė	k	2	1	1	-
91	Regeniškės	vs	1	1	-	-
92	Rokai	vs	1	1	-	-
93	Rudokai	k	20	12	8	-
94	Rūdupiai	k	3	1	2	-
95	Ružampolis	vs	8	3	5	-
96	Santaka	k	15	7	8	-
97	Senkai	k	5	2	3	-
98	Sidabriai	k	28	15	13	-
99	Skliausčiai	k	21	9	12	-
100	Smaguriškės	k	6	4	2	-
101	Smilgiai	k	1	-	1	-
102	Smilgynė	k	6	5	1	-
103	Spiegliai	k	16	8	8	-
104	Spreiniai	k	25	11	14	-
105	Stališkės	k	7	2	5	-
106	Stanisloviškės	vs	-	-	-	-

Tęsinys kitame puslapyje

VILNIAUS RAJONO SAVIVALDYBĖ

Eil. Nr.	Kaimo gyvenamosios vietovės pavadinimas	Statu- sas	Gyventojai, iš viso	iš jų		Instituciniai požymiai
				vyrų	moterų	
107	Šepečiai	k	31	15	16	-
108	Šernai	k	9	5	4	-
109	Šiulpiškės	k	5	3	2	-
110	Šluiniškės	k	4	3	1	-
111	Šriubiškės	k	92	41	51	-
112	Šuneliai	vs	13	5	8	-
113	Toleikiai	k	5	3	2	-
114	Tumonys	k	8	3	5	-
115	Užuežerė	k	-	-	-	-
116	Vaitkūnai	k	11	5	6	-
117	Varniškės	k	22	11	11	-
118	Versminė	k	4	3	1	-
119	Vibrantiškės	k	24	14	10	-
120	Vilkiškės	k	5	3	2	-
121	Vilniškės	k	9	6	3	-
122	Visalaukė	k	4	2	2	P V Š K Pš. G
123	Visalaukė I	k	296	137	159	-
124	Vitkai	k	1	-	1	-
125	Vyžulionys	vs	46	29	17	G
126	Vyžūniškės	k	3	2	1	-
127	Žagarinė	k	-	-	-	-
128	Žekiškės	k	6	2	4	-
129	Žemaitėliai	vs	17	8	9	B
130	Žilviškės	k	11	7	4	-
Pagirių seniūnija						
Iš viso			7850	3734	4116	
1	Baltoji Vokė	k	453	211	242	P Š K Pš. G
2	Didieji Lygainiai	k	126	64	62	-
3	Didžialaukis	k	107	55	52	-
4	Dvaras	k	21	10	11	-
5	Gojus	k	14	7	7	-
6	Gudeliai	k	50	26	24	-
7	Guopstos	k	3	2	1	-
8	Juodbaliai	k	163	82	81	-
9	Juodoji Vokė	k	11	6	5	-
10	Kaišialakiai	k	22	10	12	-
11	Keturiasdešimt Totorių	k	438	206	232	B P V Š K
12	Kryžiškės	k	17	10	7	-
13	Mažieji Lygainiai	k	71	32	39	Š
14	Melekonyš	k	226	112	114	-
15	Merešlėnai	k	195	96	99	P Ž
16	Mikašiūnai	k	94	38	56	-
17	Pagiriai	k	3929	1847	2082	S P V Ps. Š K Pš. G Ž
18	Palygainiai	k	11	4	7	-
19	Papiškės	k	182	88	94	P
20	Skurbutėnai	k	102	49	53	B
21	Šventininkai	k	3	2	1	-
22	Tarnėnai	k	155	75	80	-
23	Užubrastis	k	13	6	7	-
24	Vaidotai	k	1387	671	716	B P V Ps. Š
25	Vaira	k	51	23	28	-
26	Valčiūnai	kd	6	2	4	-

Tęsinys kitame puslapyje



VILNIAUS RAJONO SAVIVALDYBĖ

Eil. Nr.	Kaimo gyvenamosios vietovės pavadinimas	Statu- sas	Gyventojai, iš viso	iš jų		Instituciniai požymiai
				vyrų	moterų	
Riešės seniūnija						
Iš viso			3322	1611	1711	
1	Aleksandravėlė	vs	-	-	-	-
2	Asiūklė	vs	23	12	11	-
3	Avietynė	k	-	-	-	-
4	Ažulaukė	k	181	89	92	P V Š K Pš. Ž
5	Baltalaukis	k	8	6	2	-
6	Barčialaukis	vs	-	-	-	-
7	Bielazariškės	k	13	6	7	-
8	Bratoniškės	k	58	26	32	-
9	Čekiškės	k	16	5	11	-
10	Čimbariškės	vs	12	5	7	-
11	Dambiškės	vs	1	-	1	-
12	Didieji Gulbinai	k	2	1	1	-
13	Didžioji Riešė	k	1142	552	590	S B P V Ps. Š Pš.
14	Dvariškės	vs	7	4	3	-
15	Eitminai	k	7	3	4	-
16	Gegliškės	k	51	24	27	-
17	Girialaukis	vs	4	2	2	-
18	Jadvygiškės	k	130	66	64	-
19	Jauniškės	k	-	-	-	-
20	Joneikiškės	vs	1	1	-	K
21	Justiniškės	vs	4	2	2	-
22	Kalinas	k	48	18	30	V G
23	Kalniškės	k	14	5	9	-
24	Karveliškės	k	10	4	6	-
25	Kermušinė	k	2	1	1	-
26	Kermušišės	k	6	1	5	-
27	Kuna	k	19	8	11	-
28	Liubavas	k	65	32	33	-
29	Marijampolis	k	12	6	6	-
30	Medžiūniškės	k	3	1	2	-
31	Mykoliškės	vs	-	-	-	-
32	Mikulionys	k	6	2	4	-
33	Miškadvaris	vs	3	3	-	-
34	Miškiniai	k	20	8	12	-
35	Naujakiemis	k	21	6	15	-
36	Naujiena	vs	1	-	1	-
37	Nemenčinėlė	k	64	37	27	-
38	Paežeriai	k	40	20	20	V
39	Pagiriai	vs	-	-	-	-
40	Palaukinė	k	15	4	11	-
41	Pamiškiai	k	14	8	6	-
42	Papikeliškės	k	23	11	12	-
43	Paraudondvariai	k	6	3	3	-
44	Pašiliai	k	52	26	26	V
45	Petručiai	vs	53	27	26	-
46	Pikeliškės	k	390	185	205	P V Š K G
47	Pranciškony	vs	8	4	4	-
48	Purnušės	k	55	23	32	-
49	Raudonbalė	vs	6	2	4	-
50	Raudondvaris	k	313	165	148	P V Ž

Tiesinis kaitame puslapyje

VILNIAUS RAJONO SAVIVALDYBĖ

Eil. Nr.	Kaimo gyvenamosios vietovės pavadinimas	Statu- sas	Gyventojai, iš viso	iš jų		Instituciniai požymiai
				vyrų	moterų	
51	Ryliškės	vs	4	-	4	-
52	Siena	vs	-	-	-	-
53	Skapiškės	vs	4	3	1	-
54	Skateliai	vs	4	3	1	-
55	Skirgiškės	k	38	16	22	K
56	Skridai	k	1	1	-	-
57	Stadališkės	k	16	9	7	-
58	Šaltoniškės	k	75	41	34	P
59	Tarpežerė	k	7	3	4	-
60	Tarpučiai	vs	5	4	1	-
61	Tekliūnai	vs	8	4	4	-
62	Užuežerė	k	5	2	3	-
63	Užugriovis	k	87	47	40	V Ps.
64	Vabališkės	vs	10	4	6	-
65	Vanaginė	k	-	-	-	-
66	Varniškės	k	30	14	16	-
67	Verbiškės	k	14	6	8	-
68	Vladiškės	vs	1	-	1	-
69	Žalesa	k	40	20	20	-
70	Žudiškės	k	44	20	24	-
Rudaminos seniūnija						
Iš viso			5976	2784	3192	
1	Akalotė	k	26	15	11	-
2	Antupiai	k	3	2	1	-
3	Barkiškės	k	21	10	11	-
4	Čekėnai	k	62	29	33	-
5	Daubėnai	k	28	12	16	-
6	Dukeliai	k	51	23	28	-
7	Dusinėnai	k	226	111	115	-
8	Gegužinė	vs	11	8	3	-
9	Jarmališkės	k	16	7	9	-
10	Kalviškės	k	1025	499	526	P V Ps. K Pš.
11	Katkai	k	41	20	21	-
12	Kineliai	vs	21	8	13	-
13	Lokiai	k	17	7	10	-
14	Mariniškės	k	30	12	18	-
15	Naujakiemis	k	5	3	2	-
16	Nemėžėlė	k	2	1	1	-
17	Pakalniai	k	30	13	17	-
18	Papiškės	k	80	36	44	-
19	Parapijoniškės	k	66	29	37	-
20	Peteša	k	67	29	38	-
21	Pyšna	vs	11	6	5	-
22	Rudamina	k	3937	1815	2122	S B P V Ps. Š K Pš. G Ž
23	Rusiniai	k	20	9	11	-
24	Sakalninkai	k	9	4	5	-
25	Samalaukė	k	-	-	-	-
26	Skrabinė	k	11	6	5	-
27	Šveicarai	k	38	16	22	-
28	Totorinė	k	117	53	64	-
29	Totoriškės	k	5	1	4	-

Tęsinys kitame puslapyje



VILNIAUS RAJONO SAVIVALDYBĖ

Eil. Nr.	Kaimo gyvenamosios vietovės pavadinimas	Statu- sas	Gyventojai, iš viso	iš jų		Instituciniai požymiai
				vyrų	moterų	
Rukainių seniūnija						
	Iš viso		3078	1498	1580	
1	Akmenė	k	14	8	6	-
2	Ančeriskės	k	37	21	16	-
3	Arklėnai	k	17	9	8	-
4	Ašmenėlė	k	69	37	32	P
5	Baleliai	k	17	9	8	-
6	Bareikiškės	k	62	29	33	K
7	Batviniškės	k	5	3	2	-
8	Benediktiškės	k	7	2	5	-
9	Bruškiškės	k	33	21	12	-
10	Čepurniškės	k	67	31	36	P
11	Dvarykščiai	k	49	22	27	-
12	Elžbietinė	k	4	3	1	-
13	Gudžiai	k	27	15	12	-
14	Gulbinė	k	19	10	9	-
15	Jukšėnai	k	21	9	12	-
16	Juodiškės	k	32	13	19	-
17	Jurčiukai	k	7	4	3	-
18	Kalesninkai	k	38	20	18	-
19	Kaniūkiškės	k	19	9	10	-
20	Kasteliai	k	3	2	1	-
21	Katutiškės	k	13	5	8	-
22	Kena	k	90	42	48	-
23	Kijonys	k	67	31	36	-
24	Kisieliškės	vs	12	5	7	-
25	Kryžkelis	k	56	23	33	-
26	Kūliai	k	106	48	58	-
27	Lankeliai	k	31	16	15	-
28	Lukšinė	k	32	20	12	-
29	Mantušiai	k	37	21	16	-
30	Mykoliškės	k	112	48	64	-
31	Mūrininkai	k	28	14	14	-
32	Naujasėdžiai	k	63	30	33	-
33	Naujasėdžiai	vs	13	6	7	-
34	Nelydiškės	k	6	2	4	-
35	Padvarninkai	k	15	7	8	-
36	Pajuodžiai	k	15	8	7	-
37	Pakalniai	k	7	2	5	-
38	Pasvirė	k	5	2	3	-
39	Pavaičys	vs	6	4	2	-
40	Pavalkiai	k	28	14	14	-
41	Rūdynė	k	9	5	4	-
42	Rukainiai	k	770	357	413	S B P V Ps. Š K Pš. G Ž
43	Rutkiškės	k	38	16	22	-
44	Savičiūnai	k	211	113	98	P K G
45	Senasalis	k	61	21	40	Š Pš.
46	Sirvydai	k	57	32	25	-
47	Skarvadiškės	k	18	10	8	-
48	Svironys	vs	17	7	10	-
49	Šinkalaukis	k	19	10	9	-
50	Tilteliai	k	23	10	13	-

Tęsinys kitame puslapyje

VILNIAUS RAJONO SAVIVALDYBĖ

Eil. Nr.	Kaimo gyvenamosios vietovės pavadinimas	Statu- sas	Gyventojai, iš viso	iš jų		Instituciniai požymiai
				vyrų	moterų	
51	Trakeliai	k	19	13	6	-
52	Tribilai	k	48	24	24	-
53	Tumosai	k	32	16	16	-
54	Ulėnai	k	32	17	15	-
55	Užudvaris	k	26	8	18	-
56	Užukenė	k	139	79	60	-
57	Užuprūdžiai	k	8	4	4	-
58	Valkaguliai	k	18	9	9	-
59	Varkalabiškės	k	70	40	30	-
60	Voveriai	k	8	3	5	-
61	Zatišius	k	22	8	14	-
62	Žemaitėliai	k	111	54	57	P
63	Žemliai	k	30	16	14	-
64	Žybartonys	k	3	1	2	-
Sudervės seniūnija						
Iš viso			1643	807	836	
1	Beržiškės	k	27	15	12	Š
2	Brinkiškės	kd	8	5	3	-
3	Bubos	k	46	19	27	-
4	Buiniškės	k	44	25	19	-
5	Dambriškės	k	61	32	29	-
6	Elniakampis	k	9	3	6	-
7	Geležiai	k	9	4	5	-
8	Geležių Antakalniai	k	28	11	17	-
9	Grikieniai	k	80	39	41	-
10	Izabelinė	k	26	9	17	-
11	Jurkiškės	vs	6	3	3	-
12	Kasmiškės	k	58	27	31	-
13	Klevinai	k	28	11	17	-
14	Lauryniškės	k	16	7	9	-
15	Mikališkės	k	73	36	37	-
16	Minčiškės	k	7	3	4	-
17	Padvariai	k	9	5	4	-
18	Pakonys	k	3	2	1	-
19	Pylimai	k	27	10	17	-
20	Purviškės	k	16	5	11	-
21	Putiniškės	k	45	22	23	-
22	Rastinėnai	k	321	169	152	-
23	Riešė	vs	13	8	5	-
24	Sidaronys	k	5	2	3	-
25	Sudervė	k	459	229	230	S B P Š Pš.
26	Šiurmonys	k	2	1	1	-
27	Švedai	kd	16	4	12	-
28	Užuežerė	k	25	12	13	-
29	Užulaukis	k	14	7	7	-
30	Vabalčiai	k	47	22	25	-
31	Vaigeliškės	k	36	17	19	-
32	Vydautiškės	k	61	34	27	-
33	Žemaguliai	k	18	9	9	-

Tęsinys kitame puslapyje



VILNIAUS RAJONO SAVIVALDYBĖ

Eil. Nr.	Kaimo gyvenamosios vietovės pavadinimas	Statu- sas	Gyventojai, iš viso	iš jų		Instituciniai požymiai
				vyrai	moterys	
Sužionių seniūnija						
	Iš viso		2180	1048	1132	
1	Aleksandriškės	vs	28	13	15	-
2	Ankšta	k	6	4	2	-
3	Baronai	k	13	7	6	-
4	Barzdžiūnai	k	10	7	3	-
5	Batviniškės	vs	3	2	1	-
6	Bieliškės	k	13	7	6	-
7	Bildūnai	k	6	2	4	-
8	Bitinai	k	23	11	12	-
9	Blusinė	k	82	37	45	P V Ps.
10	Čepkiškės	k	-	-	-	-
11	Čižiškė	k	8	5	3	-
12	Čubelė	vs	6	2	4	-
13	Danilava	k	95	51	44	-
14	Daukšiai	k	31	15	16	-
15	Dumblė	k	3	1	2	-
16	Dvailiniai	k	39	19	20	V Ps. Š Ž
17	Dvyliškis	k	7	4	3	-
18	Garšviškės	k	-	-	-	-
19	Giedraitėliai	vs	-	-	-	-
20	Greičiūniškės	k	3	1	2	-
21	Grybėnai	k	17	9	8	-
22	Griciūnai	k	107	48	59	V
23	Jaučiavariai	k	11	4	7	-
24	Jokūbiškės	k	7	4	3	-
25	Jonėnai	k	10	4	6	-
26	Jusinė	vs	-	-	-	-
27	Kaidonėliai	k	25	14	11	Ps.
28	Kaidonėlių Malūnas	k	-	-	-	-
29	Kalniškės	k	4	1	3	-
30	Kamšiškės	vs	3	1	2	-
31	Karneliškės	k	4	1	3	-
32	Kregžlė	k	9	4	5	-
33	Kreiviai	vs	1	-	1	-
34	Lapeikiai	vs	1	-	1	-
35	Lasūniškės	k	4	2	2	-
36	Levonys	k	10	4	6	-
37	Lygialaukis	k	-	-	-	-
38	Lukštynė	k	8	4	4	-
39	Maciūnai	vs	6	3	3	-
40	Minkeliai	k	23	13	10	V
41	Mūrinė	vs	10	4	6	-
42	Našiūnai	k	53	23	30	Ps.
43	Noraginė	vs	2	1	1	-
44	Padubavas	k	-	-	-	-
45	Padubiai	k	5	2	3	-
46	Pajuodupis	k	18	5	13	-
47	Pajusinė	k	18	10	8	-
48	Pakirniai	k	-	-	-	-
49	Pakirniukai	k	-	-	-	-
50	Pakryžė	k	45	30	15	-
51	Paraisčiai	k	5	3	2	-
52	Pašongalis	vs	2	1	1	-

Tesinys kitame puslapyje

VILNIAUS RAJONO SAVIVALDYBĖ

Eil. Nr.	Kaimo gyvenamosios vietovės pavadinimas	Statu- sas	Gyventojai, iš viso	iš jų		Instituciniai požymiai
				vyrų	moterų	
53	Pauliukonys	k	24	10	14	-
54	Pavlovas	k	-	-	-	-
55	Pazaliesė	vs	2	-	2	-
56	Pečiūros	k	3	2	1	-
57	Petras	k	5	2	3	-
58	Ponasai	k	16	7	9	V
59	Puziriškės	k	1	1	-	-
60	Raistelis	vs	8	4	4	-
61	Rakšonys	k	41	19	22	Ps.
62	Regeniškės	vs	-	-	-	-
63	Reišeliškės	k	2	1	1	-
64	Rimšiškės	vs	1	-	1	-
65	Sapiegiškės	k	9	4	5	-
66	Siaurukai	k	12	7	5	-
67	Skindariškės	k	2	1	1	-
68	Skirlėnai	k	205	94	111	B P Ps. K Pš. Ž
69	Sniegiai	k	1	-	1	-
70	Stagaliai	k	6	3	3	-
71	Stakariškės	vs	4	2	2	-
72	Stakinės	k	12	4	8	-
73	Stankai	k	20	6	14	-
74	Sudeniai	vs	-	-	-	-
75	Sužionys	k	535	265	270	S B P V Ps. Š K Pš. G Ž
76	Šarkiškės	vs	2	1	1	-
77	Šešelgiškės	k	6	4	2	-
78	Tarakonys	k	28	14	14	-
79	Totorėnai	k	34	15	19	-
80	Troškūnai	k	2	1	1	-
81	Unguriškės	k	11	6	5	-
82	Užupis	vs	-	-	-	-
83	Vaivadiškiai	k	5	3	2	-
84	Valasoniškės	vs	5	2	3	-
85	Vėgėlynė	k	8	3	5	-
86	Veriškės	k	369	175	194	P Š K Ž
87	Vilkinė	vs	4	2	2	-
88	Vitašiai	k	5	3	2	-
89	Vyžukalmis	k	2	1	1	-
90	Žingiai	k	6	3	3	-
Šatrininkų seniūnija						
Iš viso			3098	1550	1548	
1	Aukštieji Karklėnai	k	-	-	-	-
2	Didieji Karklėnai	k	-	-	-	-
3	Dobromislė	k	218	96	122	-
4	Grigaičiai	k	1248	635	613	-
5	Ivoniškės	k	30	18	12	-
6	Juodalaukis	k	55	32	23	-
7	Kalniškės	k	56	26	30	-
8	Kapitulščizna	k	54	24	30	-
9	Karklėnai	k	263	117	146	-
10	Kyviškės	k	325	154	171	Š Pš. G Ž
11	Popielai	k	1	-	1	-
12	Pupeliai	k	-	-	-	-
13	Rokantiškės	k	15	7	8	-

Tęsinys kitame puslapyje



VILNIAUS RAJONO SAVIVALDYBĖ

Eil. Nr.	Kaimo gyvenamosios vietovės pavadinimas	Statu- sas	Gyventojai, iš viso	iš jų		Instituciniai požymiai
				vyrų	moterų	
14	Šatrininkai	k	154	79	75	S P K
15	Šiaudinė	vs	6	4	2	-
16	Užupiai	k	7	4	3	-
17	Užupio Karklėnai	k	-	-	-	-
18	Vėliučionys	k	581	312	269	-
19	Verbuškės	k	85	42	43	-
20	Žemieji Karklėnai	k	-	-	-	-
Zujūnų seniūnija						
Iš viso			5380	2605	2775	
1	Antežeriai	k	238	114	124	-
2	Augustai	k	12	5	7	-
3	Bagdoniškės	k	5	3	2	-
4	Balandiškės	k	32	13	19	-
5	Bielūnai	k	17	6	11	-
6	Buivydiškės	k	1493	679	814	-
7	Čekoniškės	k	215	106	109	-
8	Dvarykščiai	k	37	17	20	-
9	Geležiai	k	68	33	35	-
10	Gineitiškės	k	525	270	255	-
11	Giruliai	k	16	9	7	-
12	Grioviai	k	46	24	22	-
13	Gudeliai	k	103	50	53	-
14	Karveliškės	k	35	16	19	-
15	Koplyčninkai	k	88	42	46	-
16	Kriaučiūnai	k	22	10	12	-
17	Lapaučiškės	k	33	17	16	-
18	Leičiai	k	73	34	39	-
19	Maskoliškės	k	25	15	10	-
20	Medviediškės	k	12	5	7	-
21	Medžiakalnis	k	25	11	14	-
22	Mozūriškės	k	30	13	17	-
23	Naujakiemis	k	13	9	4	-
24	Naujoji	vs	22	9	13	-
25	Naujoji Rėva	k	5	2	3	-
26	Papiškės	k	82	36	46	-
27	Pasieniai	k	3	1	2	-
28	Pašilaičiai	k	19	7	12	-
29	Pilikonys	k	14	6	8	-
30	Platiniškės	k	71	36	35	-
31	Prapuolai	k	25	14	11	-
32	Pūstalauskis	k	64	34	30	-
33	Raišiai	k	21	11	10	-
34	Saidžiai	k	2	1	1	-
35	Salotė	k	151	76	75	-
36	Samanyne	k	5	3	2	-
37	Smigliai	k	15	8	7	-
38	Sviliškės	k	6	3	3	-
39	Šilėnai	k	90	36	54	-
40	Užlandžiai	k	18	8	10	-
41	Vaičiūniškės	k	15	7	8	-
42	Vaivadiškės	k	104	49	55	-
43	Vilkeliškės	k	15	8	7	-
44	Virbeliškės	k	13	5	8	-
45	Zujūnai	k	1457	744	713	-

43. VILNIAUS MIESTO SAVIVALDYBĖS KAIMO GYVENTOJAI PAGAL LYTĮ

Administracinė teritorija	Iš viso	iš jų		palyginti su bendru skaičiumi, %	
		vyrų	moterų	vyrų	moterų
Vilniaus miesto savivaldybė	169	86	83	50,9	49,1

44. VILNIAUS MIESTO SAVIVALDYBĖS KAIMO GYVENTOJAI PAGAL PAGRINDINES AMŽIAUS GRUPES

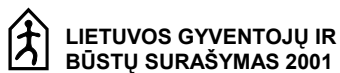
Administracinė teritorija	Iš viso	iš jų			palyginti su bendru skaičiumi, %		
		0–15 metų	darbingo amžiaus	pensinio amžiaus	0–15 metų	darbingo amžiaus	pensinio amžiaus
Vilniaus miesto savivaldybė	169	37	103	29	21,9	60,9	17,2

45. VILNIAUS MIESTO SAVIVALDYBĖS KAIMO GYVENAMOSIOS VIETOVĖS PAGAL INSTITUCINIUS POŽYMIUS

	Kaimo gyvenamųjų vietovių skaičius	kuriose yra										
		senūnijos administracija	bažnyčia, vienuolynas	parduotuvė, kavinė, baras	verslo įmonė	paslaugų įmonė	švietimo įstaiga	kultūros įstaiga	paštas, banko filialas	gydymo, globos įstaiga	žemės ūkio bendrovė	kita institucija
Iš viso	3	-	-	-	-	-	-	-	-	-	-	-
jose gyventojų:												
nėra	1	-	-	-	-	-	-	-	-	-	-	-
1–5	-	-	-	-	-	-	-	-	-	-	-	-
6–9	-	-	-	-	-	-	-	-	-	-	-	-
10–25	-	-	-	-	-	-	-	-	-	-	-	-
26–49	-	-	-	-	-	-	-	-	-	-	-	-
50–99	1	-	-	-	-	-	-	-	-	-	-	-
100–199	1	-	-	-	-	-	-	-	-	-	-	-

46. VILNIAUS MIESTO SAVIVALDYBĖS GYVENTOJAI KAIMO GYVENAMOSIOSE VIETOVĖSE IR JŲ INSTITUCINIAI POŽYMIAI

Eil. Nr.	Kaimo gyvenamosios vietovės pavadinimas	Statu- sas	Gyventojai, iš viso	iš jų		Instituciniai požymiai
				vyrų	moterų	
	Iš viso savivaldybėje		169	86	86	
	Neravai	k	58	30	28	-
	Salos	k	111	56	55	-
	Kadriškės	k	-	-	-	-



Lietuvos Respublikos gyventojų ir būstų 2001 m. visuotinio surašymo rezultatai

VILNIAUS APSKRITIES KAIMO GYVENAMOSIOS VIETOVĖS IR JŲ GYVENTOJAI

Statistikos leidinys

© Statistikos departamentas prie Lietuvos Respublikos Vyriausybės, 2003

Leidinį parengė Gyventojų surašymų skyrius

Atsakingos: Dalia Ambrozaitienė, Margarita Malakauskienė

Tel.: (8~5) 236 48 15, (8~5) 236 49 17

SL 1861. 2003-09-12. 17,25 leidyb. apsk. l.

Tiražas 170 egz. Užsakymas 0309-05

Išleido Statistikos departamentas prie Lietuvos Respublikos Vyriausybės,

Gedimino pr. 29, 2746 Vilnius

Spausdino viešoji įstaiga „Statistikos centras“,

Gedimino pr. 31, 2746 Vilnius