
**UTENOS APSKRITIES
KAIMO GYVENAMOSIOS
VIETOVĖS
IR JŲ GYVENTOJAI**

UDK 314 (474.5)
Ut - 05

Leidinių parengė Statistikos departamento Gyventojų surašymų skyrius. Lenteles padėjo rengti
VŠĮ „Statistikos centras“ Projektavimo ir programavimo skyrius.

© Statistikos departamentas prie Lietuvos Respublikos Vyriausybės, 2003

Naudojant Statistikos departamento duomenis, būtina nurodyti duomenų šaltinį

ISBN 9986-589-99-1

Šiame leidinyje skelbiami 2001 metų gyventojų surašymo duomenys apie gyventojų skaičių Utenos apskrities savivaldybėse, seniūnijose ir kaimo gyvenamosiose vietovėse (kaimuose, miesteliuose ir viensėdžiuose), jų pasiskirstymą pagal lytį ir pagrindines amžiaus grupes. Pateikiami pagrindiniai ir ankstesnių surašymų duomenys, todėl aiškiau matyti įvykę pokyčiai. Tokie leidiniai pasirodys atskirai apie kiekvieną apskritį. Jau parengti leidiniai apie Alytaus, Kauno, Klaipėdos, Marijampolės, Panevėžio, Šiaulių, Tauragės, Telšių apskritis.

Surašymo darbuotojai kartu su seniūnijų darbuotojais užfiksavo kaimo gyvenamųjų vietovių institucinius požymius, t.y. nustatė, kuriose vietovėse yra parduotuvė, paštas, bažnyčia, kavinė, gydymo, verslo, paslaugų, švietimo, kultūros įstaiga ir pan. Iš šių požymių matyti, kokia yra kaimo gyvenviečių sandara, jie leidžia nagrinėti kaimo socialines ir ekonomines tendencijas.

Tikimės, kad leidinyje pateikti surašymo duomenys bus reikalingi ir plačiai naudojami savivaldybių, seniūnijų, mokslo institucijų, verslo, finansinių organizacijų ir kitų, suinteresuotų kaimo plėtra, taip pat Utenos apskrities administracijai ir savivaldos institucijoms, regiono ir kaimiškųjų vietovių plėtros programoms rengti.

Statistikos departamentas bus dėkingas leidinio naudotojams už atsiliepimus, pastabas ir pasiūlymus.

TURINYS

	Psl.
PAAIŠKINIMAI	7
SĄVOKOS	8
LIETUVOS RESPUBLIKOS TERITORIJOS ADMINISTRACINIS SUSKIRSTYMAS PO 1989 METŲ GYVENTOJŲ SURAŠYMO	9
APSKRITYS IR SAVIVALDYBĖS (TEMINIS ŽEMĖLAPIS)	11
1. TERITORIJOS ADMINISTRACINIS SUSKIRSTYMAS IR GYVENAMOSIOS VIETOVĖS	12
2. TERITORIJA, GYVENTOJAI IR TANKUMAS	12
3. GYVENTOJAI MIESTE IR KAIME PAGAL LYTĮ	12
4. GYVENTOJAI PAGRINDINĖMIS AMŽIAUS GRUPĖMIS	13
5. TERITORIJA, GYVENTOJAI IR TANKUMAS APSKRITYSE IR SAVIVALDYBĖSE	13
6. MIESTO IR KAIMO GYVENTOJAI APSKRITYSE IR SAVIVALDYBĖSE	15
7. SAVIVALDYBĖS PAGAL GYVENTOJŲ SKAIČIŲ	16
UTENOS APSKRITIES ADMINISTRACINIS SUSKIRSTYMAS (TEMINIS ŽEMĖLAPIS)	17
UTENOS APSKRITIES GYVENTOJŲ SKAIČIUS SAVIVALDYBĖSE (TEMINIS ŽEMĖLAPIS)	18
1000-IUI VYRŲ TENKA MOTERŲ SAVIVALDYBĖSE (TEMINIS ŽEMĖLAPIS)	19
UTENOS APSKRITIES GYVENTOJŲ SKAIČIUS PAGAL SAVIVALDYBES (DIAGRAMA)	20
UTENOS APSKRITIES GYVENTOJAI PAGRINDINĖMIS AMŽIAUS GRUPĖMIS (DIAGRAMA)	20
MIESTO IR KAIMO GYVENTOJŲ SKAIČIAUS DALIS SAVIVALDYBĖSE (DIAGRAMA)	21
8. UTENOS APSKRITIES TERITORIJA, GYVENTOJAI IR TANKUMAS	22
9. UTENOS APSKRITIES MIESTO IR KAIMO GYVENTOJAI	22
10. UTENOS APSKRITIES GYVENTOJAI PAGAL LYTĮ	22
11. UTENOS APSKRITIES GYVENTOJAI PAGRINDINĖMIS AMŽIAUS GRUPĖMIS	22
12. UTENOS APSKRITIES SENIŪNIJOS IR GYVENAMOSIOS VIETOVĖS	23
13. UTENOS APSKRITIES KAIMO GYVENAMOSIOS VIETOVĖS PAGAL GYVENTOJŲ SKAIČIŲ	23
14. UTENOS APSKRITIES KAIMO GYVENAMOSIOS VIETOVĖS PAGAL INSTITUCINIUS POŽYMIUS	24
ANYKŠČIŲ RAJONO SAVIVALDYBĖS GYVENAMOSIOS VIETOVĖS (TEMINIS ŽEMĖLAPIS)	25
ANYKŠČIŲ RAJONO SAVIVALDYBĖS GYVENTOJŲ SKAIČIUS SENIŪNIJOSE (TEMINIS ŽEMĖLAPIS)	26
100-UI VYRŲ TENKA MOTERŲ ANYKŠČIŲ RAJONO SENIŪNIJOSE (TEMINIS ŽEMĖLAPIS)	27
15. ANYKŠČIŲ RAJONO SAVIVALDYBĖS KAIMO SENIŪNIJŲ GYVENTOJAI PAGAL LYTĮ	28
16. ANYKŠČIŲ RAJONO SAVIVALDYBĖS KAIMO SENIŪNIJŲ GYVENTOJAI PAGAL PAGRINDINES AMŽIAUS GRUPES	28
17. ANYKŠČIŲ RAJONO SAVIVALDYBĖS KAIMO GYVENAMOSIOS VIETOVĖS PAGAL INSTITUCINIUS POŽYMIUS	28
18. ANYKŠČIŲ RAJONO SAVIVALDYBĖS GYVENTOJAI KAIMO GYVENAMOSIOSE VIETOVĖSE IR JŲ INSTITUCINIAI POŽYMAI	29

IGNALINOS RAJONO SAVIVALDYBĖS GYVENAMOSIOS VIETOVĖS (TEMINIS ŽEMĖLAPIS)	45
IGNALINOS RAJONO SAVIVALDYBĖS GYVENTOJŲ SKAIČIUS SENIŪNIJOSE (TEMINIS ŽEMĖLAPIS)...	46
100-UI VYRŲ TENKA MOTERŲ IGNALINOS RAJONO SAVIVALDYBĖS SENIŪNIJOSE (TEMINIS ŽEMĖLAPIS).....	47
19. IGNALINOS RAJONO SAVIVALDYBĖS KAIMO SENIŪNIJŲ GYVENTOJAI PAGAL LYTĮ.....	48
20. IGNALINOS RAJONO SAVIVALDYBĖS KAIMO SENIŪNIJŲ GYVENTOJAI PAGAL PAGRINDINES AMŽIAUS GRUPES.....	48
21. IGNALINOS RAJONO SAVIVALDYBĖS KAIMO GYVENAMOSIOS VIETOVĖS PAGAL INSTITUCINIUS POŽYMIUS.....	48
22. IGNALINOS RAJONO SAVIVALDYBĖS GYVENTOJAI KAIMO GYVENAMOSIOSE VIETOVĖSE IR JŲ INSTITUCINIAI POŽYMAI	49
MOLĖTŲ RAJONO SAVIVALDYBĖS GYVENAMOSIOS VIETOVĖS (TEMINIS ŽEMĖLAPIS).....	64
MOLĖTŲ RAJONO SAVIVALDYBĖS GYVENTOJŲ SKAIČIUS SENIŪNIJOSE (TEMINIS ŽEMĖLAPIS).....	65
100-UI VYRŲ TENKA MOTERŲ MOLĖTŲ RAJONO SENIŪNIJOSE (TEMINIS ŽEMĖLAPIS)	66
23. MOLĖTŲ RAJONO SAVIVALDYBĖS KAIMO SENIŪNIJŲ GYVENTOJAI PAGAL LYTĮ.....	67
24. MOLĖTŲ RAJONO SAVIVALDYBĖS KAIMO SENIŪNIJŲ GYVENTOJAI PAGAL PAGRINDINES AMŽIAUS GRUPES.....	67
25. MOLĖTŲ RAJONO SAVIVALDYBĖS KAIMO GYVENAMOSIOS VIETOVĖS PAGAL INSTITUCINIUS POŽYMIUS.....	67
26. MOLĖTŲ RAJONO SAVIVALDYBĖS GYVENTOJAI KAIMO GYVENAMOSIOSE VIETOVĖSE IR JŲ INSTITUCINIAI POŽYMAI	68
UTENOS RAJONO SAVIVALDYBĖS GYVENAMOSIOS VIETOVĖS (TEMINIS ŽEMĖLAPIS)	87
UTENOS RAJONO SAVIVALDYBĖS GYVENTOJŲ SKAIČIUS SENIŪNIJOSE (TEMINIS ŽEMĖLAPIS)	88
100-UI VYRŲ TENKA MOTERŲ UTENOS RAJONO SENIŪNIJOSE (TEMINIS ŽEMĖLAPIS).....	89
27. UTENOS RAJONO SAVIVALDYBĖS KAIMO SENIŪNIJŲ GYVENTOJAI PAGAL LYTĮ.....	90
28. UTENOS RAJONO SAVIVALDYBĖS KAIMO SENIŪNIJŲ GYVENTOJAI PAGAL PAGRINDINES AMŽIAUS GRUPES.....	90
29. UTENOS RAJONO SAVIVALDYBĖS KAIMO GYVENAMOSIOS VIETOVĖS PAGAL INSTITUCINIUS POŽYMIUS.....	90
30. UTENOS RAJONO SAVIVALDYBĖS GYVENTOJAI KAIMO GYVENAMOSIOSE VIETOVĖSE IR JŲ INSTITUCINIAI POŽYMAI	91
ZARASŲ RAJONO SAVIVALDYBĖS GYVENAMOSIOS VIETOVĖS (TEMINIS ŽEMĖLAPIS)	103
ZARASŲ RAJONO SAVIVALDYBĖS GYVENTOJŲ SKAIČIUS SENIŪNIJOSE (TEMINIS ŽEMĖLAPIS)	104
100-UI VYRŲ TENKA MOTERŲ ZARASŲ RAJONO SENIŪNIJOSE (TEMINIS ŽEMĖLAPIS).....	105
31. ZARASŲ RAJONO SAVIVALDYBĖS KAIMO SENIŪNIJŲ GYVENTOJAI PAGAL LYTĮ	106
32. ZARASŲ RAJONO SAVIVALDYBĖS KAIMO SENIŪNIJŲ GYVENTOJAI PAGAL PAGRINDINES AMŽIAUS GRUPES.....	106
33. ZARASŲ RAJONO SAVIVALDYBĖS KAIMO GYVENAMOSIOS VIETOVĖS PAGAL INSTITUCINIUS POŽYMIUS.....	106
34. ZARASŲ RAJONO SAVIVALDYBĖS GYVENTOJAI KAIMO GYVENAMOSIOSE VIETOVĖSE IR JŲ INSTITUCINIAI POŽYMAI	107

PAAIŠKINIMAI

Teisinis pagrindas. Lietuvos Respublikos gyventojų ir būstų 2001 metų visuotinio surašymo įstatymas (Žin., 1997, Nr. 117-3013; 1999, Nr. 56-1811), Lietuvos Respublikos Vyriausybės nutarimai „Dėl Lietuvos Respublikos gyventojų ir būstų 2001 metų visuotinio surašymo svarbiausių darbų“ (Žin., 2000, Nr. 36-1007) ir „Dėl darbuotojų pasitelkimo Lietuvos Respublikos gyventojų ir būstų 2001 metų visuotinio surašymo darbams ir jų darbo apmokėjimo tvarkos patvirtinimo“ (Žin., 2001, Nr.20-659).

Statistikos departamento generalinio direktoriaus 2000 m. spalio 6 d. įsakymas Nr. 86 dėl surašymo lapo ir surašymo lapo pildymo taisyklių patvirtinimo (Žin., 2000, Nr. 86-2648, 2001, Nr.24-820).

Surašymo tikslas. Surašymas atliktas Lietuvos Respublikos gyventojų skaičiui ir pasiskirstymui gyvenamosiose vietovėse ir administraciniuose teritorijos vienetuose bei gyventojų demografinėi, socialinei ekonominei sudėčiai nustatyti, duomenims apie būstus ir jų kokybę bei šeimų ir vienišų asmenų apsirūpinimą būstais gauti.

Surašymo momentas – įstatymo nustatytas duomenų fiksavimo laikas, pagal kurį fiksuojami surašymo duomenys. Gyventojų ir būstų surašymo momentas – 2001 m. balandžio 5 d. 24 val.

Surašymo organizavimas. Kad surašymas būtų kuo išsamesnis, miesto ir kaimo teritorijos, remiantis miestų scheminiais planais (parengė Žemės ir kito nekilnojamojo turto kadastro ir registro valstybės įmonė, Vilniuje – savivaldybės įmonė „Vilniaus planas“, Šiauliuose – Šiaulių miesto savivaldybės Architektūros ir urbanistikos skyrius), rajonų žemėlapiams (parengė Valstybinis žemėtvarkos institutas), gyvenamųjų namų ir kitų pastatų, kuriuose galėjo būti būstų, sąrašais, buvo suskirstytos surašymo apylinkėmis. Sąrašus sudarė teritorinės statistikos įstaigos kartu su seniūnais ir savivaldos institucijų darbuotojais likus pusei metų iki gyventojų apklausos.

Kartografinė medžiaga ir sąrašai likus mėnesiui iki gyventojų apklausos buvo dar kartą patikslinti.

Surašymą organizavo Statistikos departamentas prie Lietuvos Respublikos Vyriausybės ir Vyriausybės sudaryta Vyriausioji surašymo komisija; apskrityse, miestuose ir rajonuose – teritorinės statistikos įstaigos ir surašymo komisijos.

Nustatytu laiku buvo parinkti ir parengti surašymo darbuotojai: 278 surašymų skyrių vedėjai, 294 jų pavaduotojai, 1 958 instruktoriai ir 11 692 surašinėtojai.

Daugumoje surašymo apylinkių surašymas buvo baigtas per aštuonias, kitose – per dešimt dienų. Dėl kokių nors priežasčių nesurašytiems per tą laiką asmenims buvo sudarytos sąlygos užsirašyti vėliau.

Pažymėtina, kad gyventojai su surašinėtojais bendravo geranoriškai. Didžioji dauguma gyventojų sutartu laiku priėmė surašinėtojus, noriai atsakė į surašymo lapo klausimus.

Surašymo duomenis apdorojo Statistikos departamento Gyventojų surašymų skyriaus ir VŠĮ „Statistikos centras“ specialistai.

Surašymo duomenų konfidencialumas. Surašymo duomenys apie gyventoją ir jo būstą yra konfidencialūs ir gali būti panaudoti tik suvestiniams duomenims gauti. Lietuvos Respublikos statistikos įstatymas, Lietuvos Respublikos asmens duomenų teisinės apsaugos įstatymas, Lietuvos Respublikos gyventojų ir būstų 2001 metų visuotinio surašymo įstatymas gina asmenų teises ir nustato, kad surašymo metu surinkti asmens duomenys gali būti panaudoti tik statistinei informacijai rengti.

Siekiant užtikrinti gyventojų surašymo duomenų kokybę, duomenų apsaugą ir konfidencialumą, visos apsaugos priemonės ir duomenų apdorojimo metodai yra reglamentuoti Statistikos departamento instrukcijose ir taisyklėse.

SAVOKOS

Miestelis – kompaktiškai užstatytos gyvenamosios vietovės, turinčios nuo 500 iki 3000 gyventojų, kurių dauguma gyventojų dirba pramonėje, verslo bei gamybinės ir socialinės infrastruktūros srityse, taip pat tradiciniai miesteliai.

Kaimas – gyvenamosios vietovės, neturinčios miesto ir miestelio požymių.

Viensėdis – gyvenamosios vietovės, susidedančios iš pavienių sodybų.

Apskritis – Lietuvos Respublikos teritorijos aukštesnysis administracinis vienetas, kurio valdymą organizuoja Lietuvos Respublikos Vyriausybė pagal Lietuvos Respublikos apskrities valdymo įstatymą ir kitus įstatymus. Apskritis sudaroma iš savivaldybių teritorijų, pasižyminčių socialinių, ekonominių ir etnokultūrinių interesų bendrumu.

Savivaldybė – Lietuvos Respublikos teritorijos administracinis vienetas, kurį valdo jos gyventojų bendruomenės išrinktos savivaldos institucijos pagal Lietuvos Respublikos vietos savivaldos įstatymą ir kitus įstatymus. Savivaldybė sudaroma iš gyvenamųjų vietovių.

Seniūnija – savivaldybės administracijos struktūrinis teritorinis padalinys, veikiantis tam tikroje savivaldybės teritorijos dalyje.

Gyventojai – nuolat Lietuvos Respublikos teritorijoje gyvenantys asmenys.

Miesto gyventojai – gyventojai, kurie gyvena miestuose, t.y. kompaktiškai užstatytose gyvenamosiose vietovėse, turinčiose daugiau kaip 3 tūkst. gyventojų, iš kurių daugiau kaip du trečdaliai dirba pramonėje, verslo, gamybinės ir socialinės infrastruktūros srityse. Miesto gyventojai yra ir tie gyventojai, kurie gyvena miesto statusą turinčiuose miestuose ir buvusiose miesto tipo gyvenvietėse (iki įsigaliojant Lietuvos Respublikos teritorijos administracinių vienetų ir jų ribų įstatymui 1994 m. liepos 19 d.), bet turinčiose mažiau negu 3 tūkst. gyventojų.

Kaimo gyventojai – gyventojai, kurie gyvena gyvenamosiose vietovėse, neturinčiose miesto požymių, tai miesteliuose, kaimuose ir viensėdžiuose.

Amžius – sukakusių pilnų metų skaičius iki surašymo momento.

Darbingas amžius pagal galiojančius įstatymus 2001 metais buvo: vyrų 16 m. – 61 m. 6 mėn., moterų 16 m. – 57 m. 6 mėn.

Pensinis amžius pagal galiojančius Lietuvos Respublikoje įstatymus 2001 m. buvo: vyrų daugiau nei 61 m. 6 mėn., moterų daugiau nei 57 m. 6 mėn.

Gyventojų tankumas – gyventojų skaičius 1 km², t.y. gyventojų ir ploto, kuriame jie gyvena, santykinis rodiklis.

Instituciniai požymiai – laikoma, kad gyvenamoji vietovė turi institucinių požymių, jei ji yra institucinių namų, banko, pašto, kultūros, švietimo, religinių įstaigų ir pan. buveinė.

Parduotuvė, kavinė, baras – parduotuvė, kavinė, baras, kioskas, valgykla (autoparduotuvė nėra institucinis požymis).

Verslo įmonė – verslo įmonė, neužsiimanti žemės ūkio veikla, pvz.: mėsos perdirbimo cechas, lentpjūvė, malūnas, duonos kepykla, automobilių priežiūros ir remonto dirbtuvės ir pan. (neatsižvelgiant į jų skaičių).

Paslaugų įmonė – kirpykla, siuvykla, valykla, avalynės taisykla ir pan.

Švietimo įstaiga – pradinė, pagrindinė, bendrojo lavinimo, profesinė, aukštesnioji mokykla, internatinė mokykla, vaikų darželis ir pan.

Kultūros įstaiga – kultūros centras, knygynas, biblioteka, muziejus ir pan.

Gydymo, globos įstaiga – ambulatorija, ligoninė, poliklinika, vaistinė, globos ir slaugos įstaiga (senelių, vaikų, globos namai, nakvynės namai) ir pan.

Kita institucija – kareivinės, pasienio užkarda, viešbutis, bendrabutis ir pan.

Sutartiniai ženklai

k – kaimas	S – seniūnijos administracija	K – kultūros įstaiga
mstl – miestelis	B – bažnyčia, vienuolynas	Pš. – paštas, banko filialas
vs – viensėdis	P – parduotuvė, kavinė, baras	G – gydymo, globos įstaiga
kd – kaimo dalis	V – verslo įmonė	Ž – žemės ūkio bendrovė
gst – geležinkelio stotis	Ps. – paslaugų įmonė	Kt. – kita institucija
„ - “ – kai gyvenamojoje vietovėje nėra nei vieno gyventojų ar institucinio požymio	Š – švietimo įstaiga	

LIETUVOS RESPUBLIKOS TERITORIJOS ADMINISTRACINIS SUSKIRSTYMAS PO 1989 METŲ GYVENTOJŲ SURAŠYMO

1989 metų gyventojų surašymo metu Lietuvos Respublikos teritorijos administracinius vienetus sudarė respublikinio pavaldumo miestai, miesto tipo gyvenvietės, rajonai ir apylinkės. 1989 m. Lietuvoje buvo 92 miestai, iš jų 11 turėjo respublikinio pavaldumo miesto statusą, ir 22 miesto tipo gyvenvietės. 44 šalies rajonai buvo suskirstyti į 423 apylinkes, kurias sudarė 21549 kaimo gyvenamosios vietovės (miesteliai, kaimai, viensėdžiai).

1994 m. buvo priimtas Lietuvos Respublikos teritorijos administracinių vienetų ir jų ribų įstatymas, kuriuo buvo nustatyti teritorijos administraciniai vienetai – apskritys ir savivaldybės.

Vadovaujantis Lietuvos Respublikos teritorijos administracinių vienetų ir jų ribų įstatymu (Žin., 1994, Nr.60-1183; 1995, Nr.79-1819; 1997, Nr.65-1544; 1999, Nr.43-1362, Nr.109-3176) **pirmajame** teritorijos administracinių vienetų reformos etape buvo įsteigtos 56 savivaldybės ir 10 apskričių: Alytaus, Kauno, Klaipėdos, Marijampolės, Panevėžio, Šiaulių, Tauragės, Telšių, Utenos ir Vilniaus.

Antrojo teritorijos administracinių vienetų reformos etapo **pirmojoje** pakopoje (nuo 2000 metų pradžios):

- 1) įsteigtos šios savivaldybės: Elektrėnų, Kalvarijos, Kazlų Rūdos, Pagėgių, Rietavo;
- 2) įsteigus Kalvarijos ir Kazlų Rūdos savivaldybės, panaikinama Marijampolės rajono savivaldybė;
- 3) pakeistos šių savivaldybių teritorijos ir ribos: Birštono miesto, Druskininkų miesto, Marijampolės miesto, Vilniaus miesto, Akmenės rajono, Kaišiadorių rajono, Lazdijų rajono, Mažeikių rajono, Plungės rajono, Prienų rajono, Šakių rajono, Šilutės rajono, Trakų rajono, Varėnos rajono, Vilkaviškio rajono;
- 4) pakeisti šių savivaldybių pavadinimai: Birštono miesto – į Birštono, Druskininkų miesto – į Druskininkų, Marijampolės miesto – į Marijampolės, Neringos miesto – į Neringos.

Gyventojų ir būstų 2001 metų visuotinio surašymo metu Lietuvoje buvo 10 apskričių ir 60 savivaldybių. Apskričių teritorijas sudarė šių savivaldybių teritorijos:

Alytaus – Alytaus miesto, Alytaus rajono, Druskininkų, Lazdijų rajono, Varėnos rajono savivaldybės;

Kauno – Birštono, Jonavos rajono, Kaišiadorių rajono, Kauno miesto, Kauno rajono, Kėdainių rajono, Prienų rajono, Raseinių rajono savivaldybės;

Klaipėdos – Klaipėdos rajono, Klaipėdos miesto, Kretingos rajono, Neringos, Palangos miesto, Skuodo rajono, Šilutės rajono savivaldybės;

Marijampolės – Kalvarijos, Kazlų Rūdos, Marijampolės, Šakių rajono, Vilkaviškio rajono savivaldybės;

Panevėžio – Biržų rajono, Kupiškio rajono, Panevėžio miesto, Panevėžio rajono, Pasvalio rajono, Rokiškio rajono savivaldybės;

Šiaulių – Akmenės rajono, Joniškio rajono, Kelmės rajono, Pakruojo rajono, Radviliškio rajono, Šiaulių miesto, Šiaulių rajono savivaldybės;

Tauragės – Jurbarko rajono, Pagėgių rajono, Šilalės rajono, Tauragės rajono savivaldybės;

Telšių – Mažeikių rajono, Plungės rajono, Rietavo, Telšių rajono savivaldybės;

Utenos – Anykščių rajono, Ignalinos rajono, Molėtų rajono, Utenos rajono, Visagino miesto, Zarasų rajono savivaldybės;

Vilniaus – Elektrėnų, Šalčininkų rajono, Širvintų rajono, Švenčionių rajono, Trakų rajono, Ukmergės rajono, Vilniaus miesto, Vilniaus rajono savivaldybės.

Savivaldybės savo teritorijas buvo susiskirsčiusios į 524 seniūnijas, iš jų 464 – kaimo seniūnijos. Jas sudarė apie 21,5 tūkst. kaimo gyvenamųjų vietovių.

Utenos apskrityje nuo 1989 m. surašymo iki 2001 m. buvo padaryti kai kurie teritorijos administraciniai pakeitimai.

Lietuvos Respublikos Vyriausybės 1994 m. liepos 19 d. įstatymu Nr. 1-558 buvo įsteigta Visagino miesto savivaldybė.

Lietuvos Respublikos Vyriausybės 1999 m. sausio 6 d. nutarimu Nr. 8 Zarasų rajono Turmanto miestas pavadintas Turmanto miesteliu.



1. TERITORIJOS ADMINISTRACINIS SUSKIRSTYMAS IR GYVENAMOSIOS VIETOVĖS

Surašymo metai	Apskritis	Savivaldybės ¹	Gyvenamosios vietovės					Kaimo seniūnijos ²
			miesto			miesto tipo gyvenamosios vietovės	kaimo	
			iš viso	iš to skaičiaus				
				respublikinio pavaldumo miestai	rajoninio pavaldumo miestai			
1959	-	83	88	7	81	28	25143	1207
1970	-	44	92	9	83	23	24229	650
1979	-	44	92	11	81	22	23571 ³	532
1989	-	44	92	11	81	22	21549 ³	423
2001	10	60	106	-	-	-	21500 ⁴	464

¹ 1959 m., 1970 m., 1979 m., 1989 m. – rajonai.

² 1959 m., 1970 m., 1979 m., 1989 m. – apylinkės.

³ Įskaitant kaimus be gyventojų.

⁴ Negalutiniais duomenimis.

2. TERITORIJA, GYVENTOJAI IR TANKUMAS

Surašymo metai	Teritorija, tūkst. km ²	Gyventojų skaičius, tūkst.			Palyginti su bendru gyventojų skaičiumi, %		Gyventojų skaičius 1 km ²
		iš viso	mieste	kaime	mieste	kaime	
1959	65,3	2696,7	1025,9	1670,8	38,0	62,0	41,3
1970	65,3	3118,9	1557,7	1561,2	49,9	50,1	47,8
1979	65,3	3391,5	2034,9	1356,6	60,0	40,0	51,9
1989	65,3	3674,8	2486,8	1188,0	67,7	32,3	56,3
2001	65,3	3484,0	2332,1	1151,9	66,9	33,1	53,4

3. GYVENTOJAI MIESTE IR KAIME PAGAL LYTĮ

Surašymo metai	Gyventojų skaičius, tūkst.			Palyginti su bendru gyventojų skaičiumi, %	
	iš viso	vyrai	moterys	vyrai	moterys

Visi gyventojai

1959	2696,7	12138,2	1458,5	45,9	54,1
1970	3118,9	1462,8	1656,1	46,9	53,1
1979	3391,5	1599,4	1792,1	47,2	52,8
1989	3674,8	1739,0	1935,8	47,3	52,7
2001	3484,0	1629,2	1854,8	46,8	53,2

Mieste

1959	1025,9	465,4	560,5	45,4	54,6
1970	1557,7	733,6	824,1	47,1	52,9
1979	2034,9	956,0	1078,9	47,0	53,0
1989	2486,8	1171,6	1315,2	47,1	52,9
2001	2332,1	1072,0	1260,1	46,0	54,0

Kaime

1959	1670,8	772,8	898,0	46,3	53,7
1970	1561,2	729,2	832,0	46,7	53,3
1979	1356,6	643,4	713,2	47,4	52,6
1989	1188,0	567,4	620,6	47,8	52,2
2001	1151,9	557,2	594,7	48,4	51,6

4. GYVENTOJAI PAGRINDINĖMIS AMŽIAUS GRUPĖMIS

Surašymo metai ³	Iš viso, tūkst.	iš jų			palyginti su bendru gyventojų skaičiumi, %		
		0–15 metų	darbingo amžiaus ¹	pensinio amžiaus	0–15 metų	darbingo amžiaus	pensinio amžiaus
Visi gyventojai							
1959	2711,4 ²	774,2	1536,5	400,5	28,5	56,7	14,8
1970	3118,9	896,8	1669,4	550,9	28,8	53,5	17,7
1979	3391,5	859,3	1947,0	584,5	25,4	57,4	17,2
1989	3674,8	886,2	2092,3	696,2	24,1	56,9	19,0
2001	3484,0	736,0	2044,0	703,7	21,1	58,7	20,2
Mieste							
1959	1046,0 ²	282,7	654,2	109,0	27,1	62,5	10,4
1970	1557,7	421,0	945,1	190,8	27,0	60,7	12,3
1979	2034,9	506,7	1267,9	259,9	24,9	62,3	12,8
1989	2486,8	609,5	1493,1	384,1	24,5	60,0	15,5
2001	2332,1	473,7	1435,5	422,7	20,3	61,6	18,1
Kaime							
1959	1665,4 ²	491,5	882,3	291,5	29,5	53,0	17,5
1970	1561,2	475,8	724,3	360,1	30,5	46,4	23,1
1979	1356,6	352,6	679,1	324,6	26,0	50,1	23,9
1989	1188,0	276,7	599,2	312,1	23,3	50,4	26,3
2001	1151,9	262,3	608,5	281,0	22,8	52,8	24,4

¹ 1959–1989 m. darbingas amžius moterų buvo 16–54 metai, vyrų – 16–59 metai. 2001 m. vyrų darbingas amžius buvo 16–61 metai ir 6 mėnesiai, moterų – 16–57 metai ir 6 mėnesiai.

² Esami gyventojai.

³ Surašymo data: 1959 m. sausio 15 d., 1970 m. sausio 15 d., 1979 m. sausio 17 d., 1989 m. sausio 12 d., 2001 m. balandžio 6 d.

5. TERITORIJA, GYVENTOJAI IR TANKUMAS APSKRITYSE IR SAVIVALDYBĖSE

Administracinė teritorija	Teritorija, km ²	Gyventojų skaičius	Gyventojų skaičius 1 km ²
Iš viso šalyje	65300,2	3483972	53,4
Alytaus apskritis	5424,8	187769	34,6
Alytaus miesto sav.	39,4	71491	1814,5
Druskininkų sav.	453,9	25440	56,0
Alytaus rajono sav.	1403,9	32572	23,2
Lazdijų rajono sav.	1309,4	27129	20,7
Varėnos rajono sav.	2218,1	31137	14,0
Kauno apskritis	8060,1	701529	87,0
Kauno miesto sav.	157,2	378943	2410,6
Birštono sav.	124,1	5439	43,8
Jonavos rajono sav.	944,0	52289	55,4
Kaišiadorių rajono sav.	1057,8	37649	35,6
Kauno rajono sav.	1496,0	81615	54,6
Kėdainių rajono sav.	1677,0	65727	39,2
Prienų rajono sav.	1030,7	35713	34,6
Raseinių rajono sav.	1573,4	44154	28,1

Tęsinys kitame puslapyje



Administracinė teritorija	Teritorija, km ²	Gyventojų skaičius	Gyventojų skaičius 1 km ²
Klaipėdos apskritis	5209,2	385768	74,1
Klaipėdos miesto sav.	98,3	192954	1962,9
Palangos miesto sav.	79,1	17623	222,8
Neringos sav.	89,8	2386	26,6
Klaipėdos rajono sav.	1335,9	46220	34,6
Kretingos rajono sav.	989,0	45688	46,2
Skuodo rajono sav.	910,9	25595	28,1
Šilutės rajono sav.	1706,3	55302	32,4
Marijampolės apskritis	4462,6	188634	42,3
Marijampolės sav.	755,1	70823	93,8
Kalvarijos sav.	440,4	13883	31,5
Kazlų Rūdos sav.	554,7	14937	26,9
Šakių rajono sav.	1453,4	38749	26,7
Vilkaviškio rajono sav.	1259,0	50242	39,9
Panevėžio apskritis	7880,4	299990	38,1
Panevėžio miesto sav.	50,1	119749	2390,2
Biržų rajono sav.	1476,2	35417	24,0
Kupiškio rajono sav.	1080,1	24628	22,8
Panevėžio rajono sav.	2178,3	42855	19,7
Pasvalio rajono sav.	1289,1	34920	27,1
Rokiškio rajono sav.	1806,5	42421	23,5
Šiaulių apskritis	8540,1	370096	43,3
Šiaulių miesto sav.	81,1	133883	1650,8
Akmenės rajono sav.	843,7	30221	35,8
Joniškio rajono sav.	1152,2	31922	27,7
Kelmės rajono sav.	1705,3	40844	24,0
Pakruojo rajono sav.	1315,6	29458	22,4
Radviliškio rajono sav.	1634,8	52148	31,9
Šiaulių rajono sav.	1807,3	51620	28,6
Tauragės apskritis	4411,5	134275	30,4
Jurbarko rajono sav.	1507,5	37786	25,1
Pagėgių sav.	537,0	12208	22,7
Šilalės rajono sav.	1188,0	31570	26,6
Tauragės rajono sav.	1179,0	52711	44,7
Telšių apskritis	4350,4	179885	41,3
Mažeikių rajono sav.	1220,2	67296	55,2
Plungės rajono sav.	1105,5	44170	40,0
Rietavo sav.	585,7	10697	18,3
Telšių rajono sav.	1438,9	57722	40,1
Utenos apskritis	7201,3	185962	25,8
Visagino miesto sav.	9,0	29554	3283,8
Anykščių rajono sav.	1764,9	35066	19,9
Ignalinos rajono sav.	1496,2	23018	15,4
Molėtų rajono sav.	1367,8	25387	18,6
Utenos rajono sav.	1229,1	50111	40,8
Zarasų rajono sav.	1334,4	22826	17,1
Vilniaus apskritis	9759,9	850064	87,1
Vilniaus miesto sav.	400,6	553904	1382,7
Elektrėnų sav.	538,0	28923	53,8
Šalčininkų rajono sav.	1491,4	39282	26,3
Širvintų rajono sav.	905,8	20207	22,3
Švenčionių rajono sav.	1691,8	33135	19,6
Trakų rajono sav.	1207,9	37376	30,9
Ukmergės rajono sav.	1395,3	48651	34,9
Vilniaus rajono sav.	2129,2	88586	41,6

6. MIESTO IR KAIMO GYVENTOJAI APSKRITYSE IR SAVIVALDYBĖSE

Administracinė teritorija	Iš viso	iš to skaičiaus		palyginti su bendru gyventojų skaičiumi, %	
		mieste	kaime	mieste	kaime
Iš viso šalyje	3483972	2332098	1151874	66,9	33,1
Alytaus apskritis	187769	110909	76860	59,1	40,9
Alytaus miesto sav.	71491	71491	-	100,0	-
Druskininkų sav.	25440	18233	7207	71,7	28,3
Alytaus rajono sav.	32572	3438	29134	10,6	89,4
Lazdijų rajono sav.	27129	6902	20227	25,4	74,6
Varėnos rajono sav.	31137	10845	20292	34,8	65,2
Kauno apskritis	701529	511201	190328	72,9	27,1
Kauno miesto sav.	378943	378943	-	100,0	-
Birštono sav.	5439	3225	2214	59,3	40,7
Jonavos rajono sav.	52289	34954	17335	66,8	33,2
Kaišiadorių rajono sav.	37649	13886	23763	36,9	63,1
Kauno rajono sav.	81615	19078	62537	23,4	76,6
Kėdainių rajono sav.	65727	32048	33679	48,8	51,2
Prienų rajono sav.	35713	12829	22884	35,9	64,1
Raseinių rajono sav.	44154	16238	27916	36,8	63,2
Klaipėdos apskritis	385768	282637	103131	73,3	26,7
Klaipėdos miesto sav.	192954	192954	-	100,0	-
Palangos miesto sav.	17623	17623	-	100,0	-
Neringos sav.	2386	2386	-	100,0	-
Klaipėdos rajono sav.	46220	16937	29283	36,6	63,4
Kretingos rajono sav.	45688	23365	22323	51,1	48,9
Skuodo rajono sav.	25595	7896	17699	30,8	69,2
Šilutės rajono sav.	55302	21476	33826	38,8	61,2
Marijampolės apskritis	188634	93177	95457	49,4	50,6
Marijampolės sav.	70823	48675	22148	68,7	31,3
Kalvarijos sav.	13883	5090	8793	36,7	63,3
Kazlų Rūdos sav.	14937	7401	7536	49,5	50,5
Šakių rajono sav.	38749	10821	27928	27,9	72,1
Vilkaviškio rajono sav.	50242	21190	29052	42,2	57,8
Panevėžio apskritis	299990	179073	120917	59,7	40,3
Panevėžio miesto sav.	119749	119749	-	100,0	-
Biržų rajono sav.	35417	16590	18827	46,8	53,2
Kupiškio rajono sav.	24628	9631	14997	39,1	60,9
Panevėžio rajono sav.	42855	1733	41122	4,0	96,0
Pasvalio rajono sav.	34920	10186	24734	29,2	70,8
Rokiškio rajono sav.	42421	21184	21237	49,9	50,1
Šiaulių apskritis	370096	227272	142824	61,4	38,6
Šiaulių miesto sav.	133883	133883	-	100,0	-
Akmenės rajono sav.	30221	18897	11324	62,5	37,5
Joniškio rajono sav.	31922	13641	18281	42,7	57,3
Kelmės rajono sav.	40844	14649	26195	35,9	64,1
Pakruojo rajono sav.	29458	7854	21604	26,7	73,3
Radviliškio rajono sav.	52148	24151	27997	46,3	53,7
Šiaulių rajono sav.	51620	14197	37423	27,5	72,5

Tęsinys kitame puslapyje



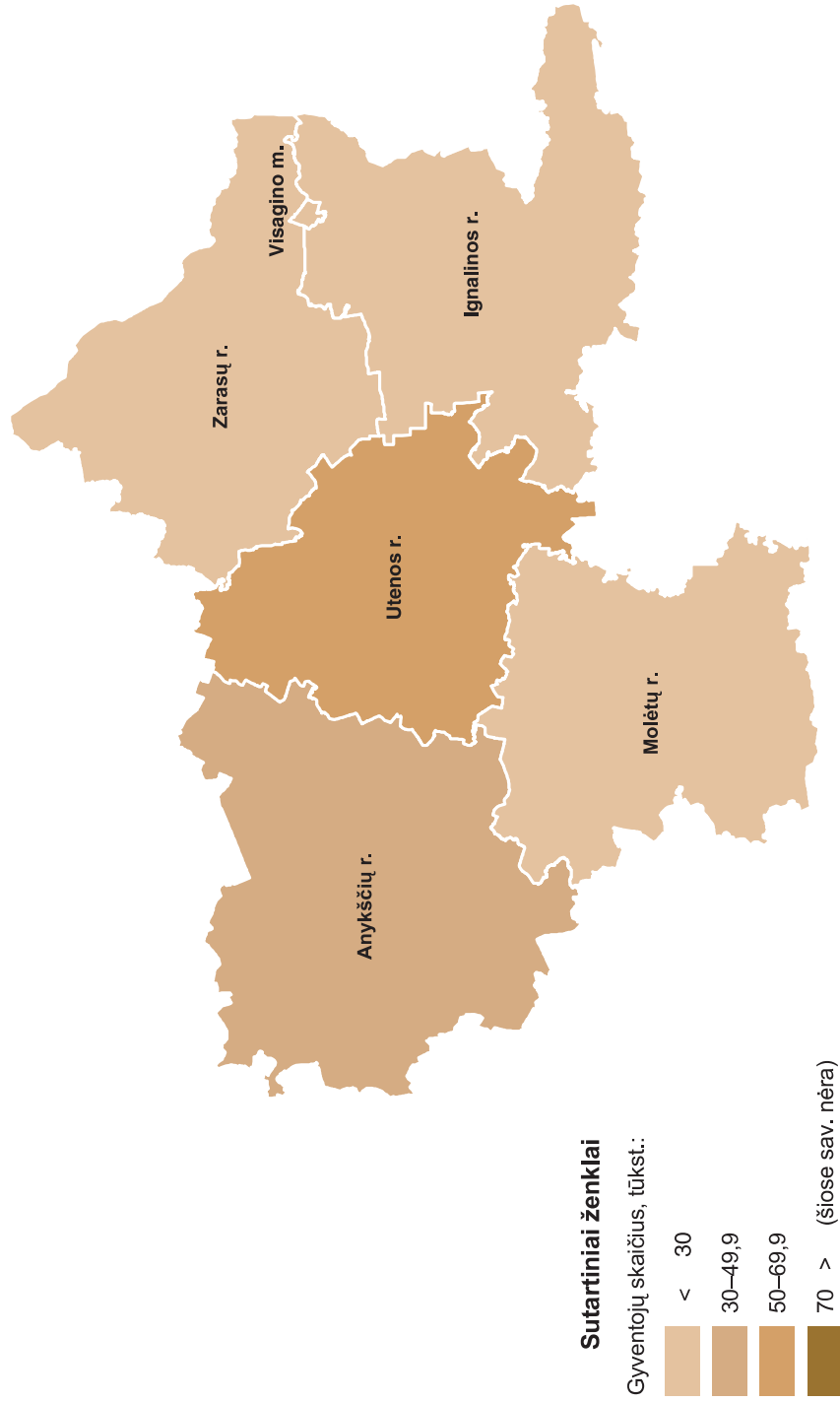
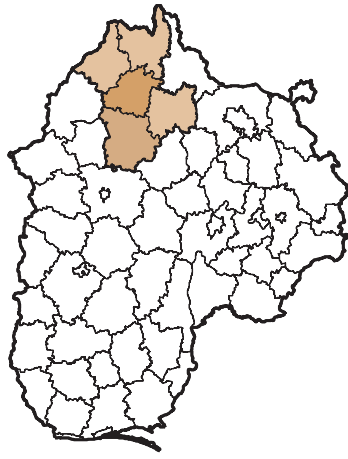
Administracinė teritorija	Iš viso	iš to skaičiaus		palyginti su bendru gyventojų skaičiumi, %	
		mieste	kaime	mieste	kaime
Tauragės apskritis	134275	54717	79558	40,7	59,3
Jurbarko rajono sav.	37786	14450	23336	38,2	61,8
Pagėgių sav.	12208	2722	9486	22,3	77,7
Šilalės rajono sav.	31570	6281	25289	19,9	80,1
Tauragės rajono sav.	52711	31264	21447	59,3	40,7
Telšių apskritis	179885	106484	73401	59,2	40,8
Mažeikių rajono sav.	67296	46254	21042	68,7	31,3
Plungės rajono sav.	44170	23436	20734	53,1	46,9
Rietavo sav.	10697	3979	6718	37,2	62,8
Telšių rajono sav.	57722	32815	24907	56,9	43,1
Utenos apskritis	185962	100867	85095	54,2	45,8
Visagino miesto sav.	29554	29554	-	100,0	-
Anykščių rajono sav.	35066	13292	21774	37,9	62,1
Ignalinos rajono sav.	23018	7661	15357	33,3	66,7
Molėtų rajono sav.	25387	7221	18166	28,4	71,6
Utenos rajono sav.	50111	33860	16251	67,6	32,4
Zarasų rajono sav.	22826	9279	13547	40,7	59,3
Vilniaus apskritis	850064	665761	184303	78,3	21,7
Vilniaus miesto sav.	553904	553735	169	99,97	0,03
Elektrėnų sav.	28923	19353	9570	66,9	33,1
Šalčininkų rajono sav.	39282	11560	27722	29,4	70,6
Širvintų rajono sav.	20207	7273	12934	36,0	64,0
Švenčionių rajono sav.	33135	19132	14003	57,7	42,3
Trakų rajono sav.	37376	20057	17319	53,7	46,3
Ukmergės rajono sav.	48651	28759	19892	59,1	40,9
Vilniaus rajono sav.	88586	5892	82694	6,7	93,3

7. SAVIVALDYBĖS PAGAL GYVENTOJŲ SKAIČIŲ

	1959	1970	1979	1989	2001	
					savivaldybių skaičius	palyginti su bendru savivaldybių skaičiumi, %
Visos savivaldybės¹	62	44	44	44	60	100,0
jose gyventojų:						
iki 19 999	3	-	-	-	7	11,7
20 000–29 999	24	2	4	5	11	18,4
30 000–39 999	22	12	9	12	15	25,0
40 000–49 999	10	14	18	11	8	13,3
50 000–59 999	3	9	8	10	8	13,3
60 000–69 999	-	2	2	3	2	3,3
70 000–99 999	-	5	3	3	4	6,7
100 000–199 999	-	-	-	-	5	8,3

¹ 1959 m., 1970 m., 1979 m., 1989 m. – rajonai.

UTENOS APSKRITIES GYVENTOJŲ SKAIČIUS SAVIVALDYBĖSE

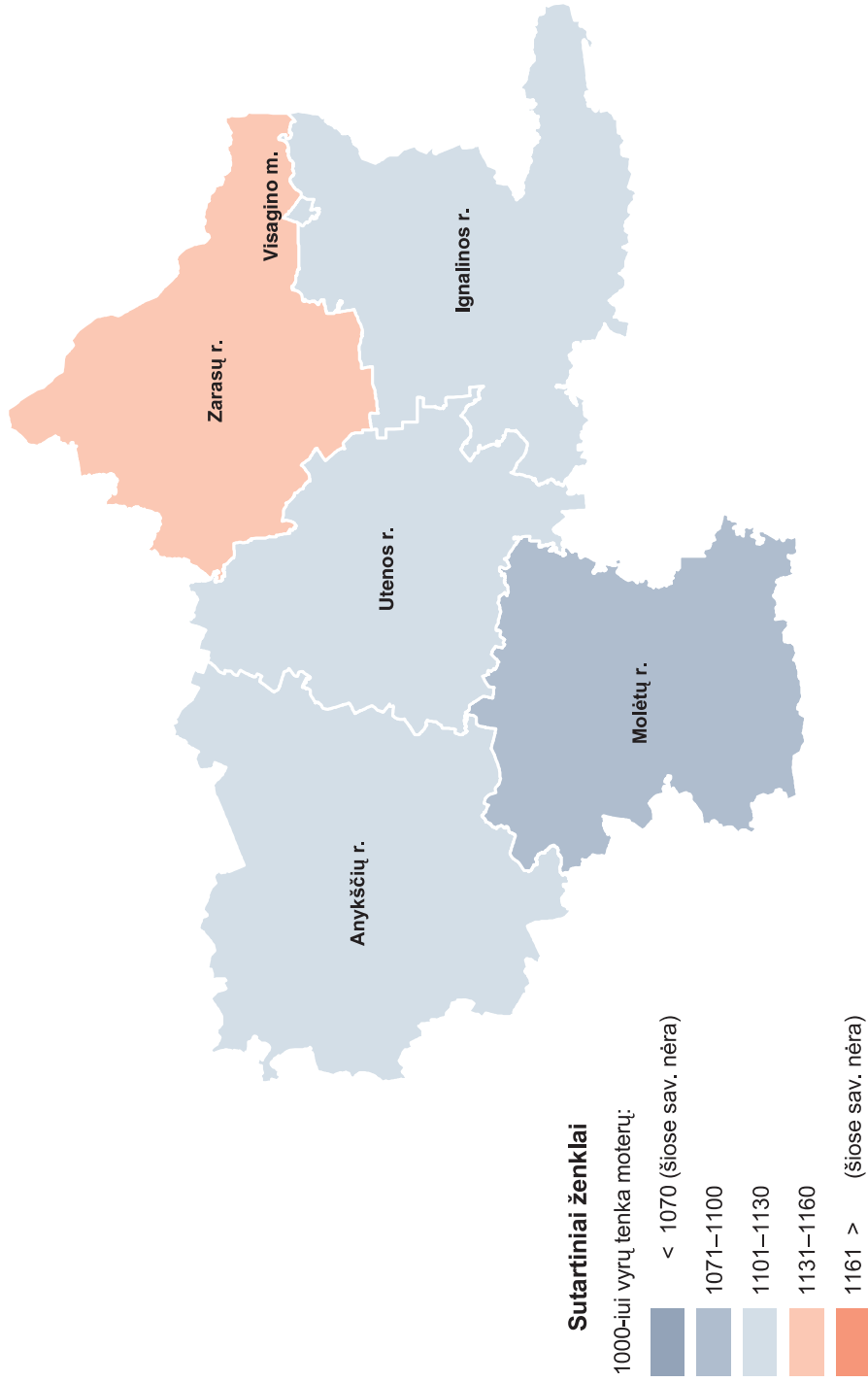
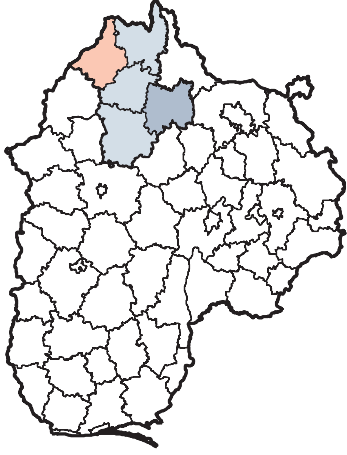


PASTABA. Grupavimas tinka visoms apskritys.

© Statistikos departamentas prie Lietuvos Respublikos Vyriausybės

© Valstybės įmonė Registrų centras

1000-IUI VYRŲ TENKA MOTERŲ SAVIVALDYBĖSE

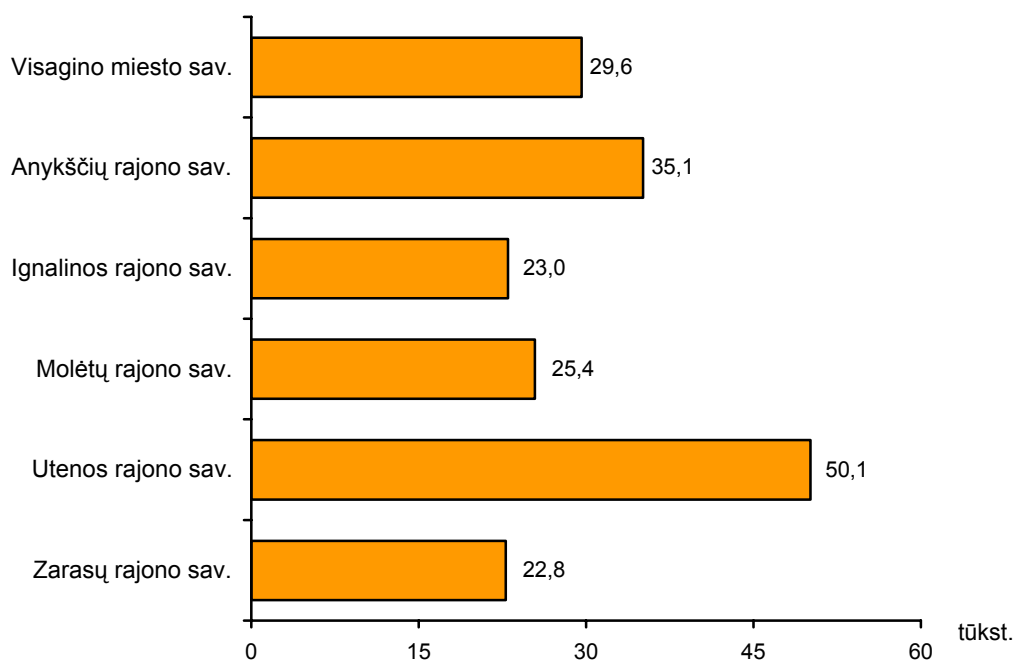


PASTABA. Grupavimas tinka visoms apskrityms.

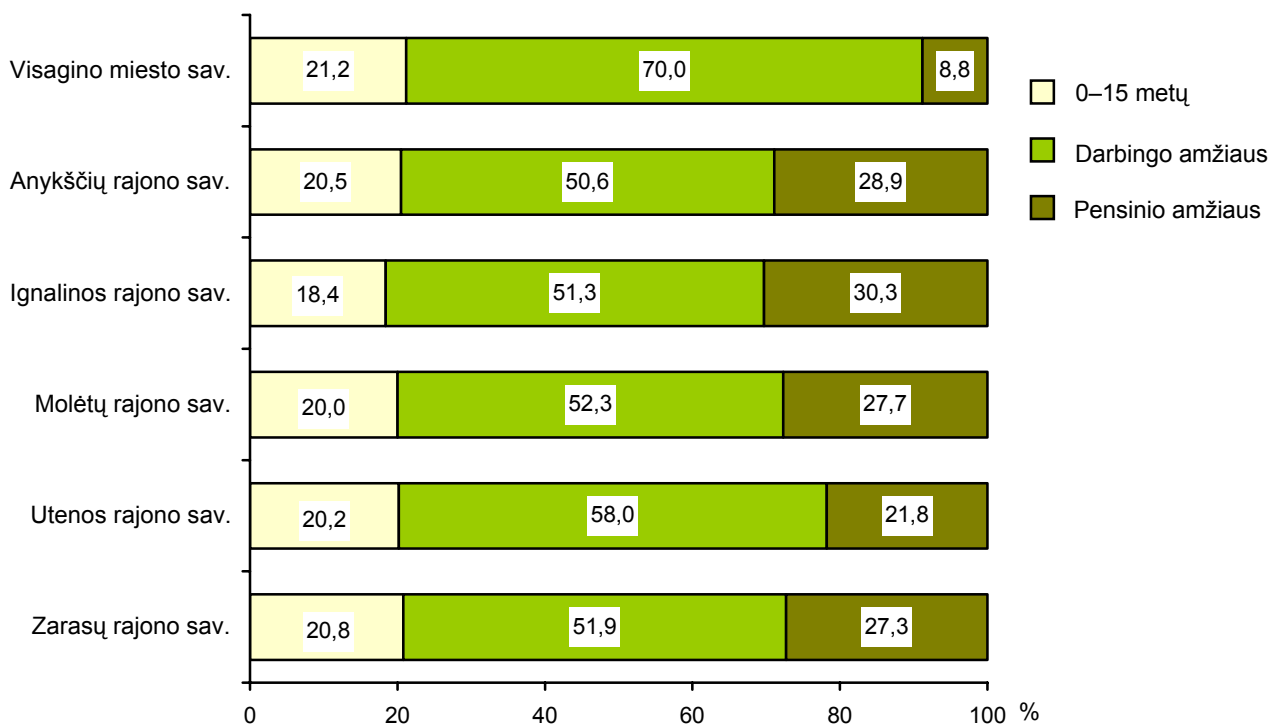
© Statistikos departamentas prie Lietuvos Respublikos Vyriausybės

© Valstybės įmonė Registrų centras

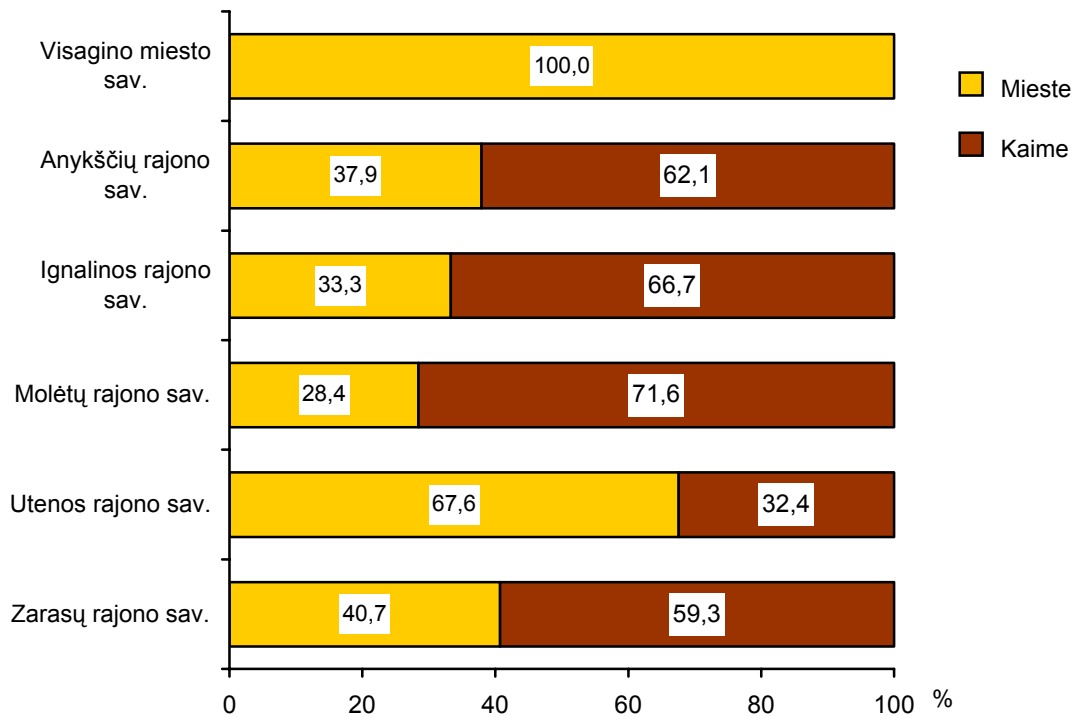
UTENOS APSKRITIES GYVENTOJŲ SKAIČIUS PAGAL SAVIVALDYBES



UTENOS APSKRITIES GYVENTOJAI PAGRINDINĖMIS AMŽIAUS GRUPĖMIS (procentais)



**MIESTO IR KAIMO GYVENTOJŲ SKAIČIAUS DALIS
SAVIVALDYBĖSE**
(procentais)





8. UTENOS APSKRITIES TERITORIJA, GYVENTOJAI IR TANKUMAS

Administracinė teritorija	Teritorija, km ²	Gyventojų skaičius	Gyventojų skaičius 1 km ²
Utenos apskritis	7201,3	185962	25,8
Visagino miesto sav.	9,0	29554	3283,7
Anykščių rajono sav.	1764,9	35066	19,9
Ignalinos rajono sav.	1496,2	23018	15,4
Molėtų rajono sav.	1367,8	25387	18,6
Utenos rajono sav.	1229,1	50111	40,8
Zarasų rajono sav.	1334,4	22826	17,1

9. UTENOS APSKRITIES MIESTO IR KAIMO GYVENTOJAI

Administracinė teritorija	Iš viso	iš jų		palyginti su bendru skaičiumi, %	
		mieste	kaime	mieste	kaime
Utenos apskritis	185962	100867	85095	54,2	45,8
Visagino miesto sav.	29554	29554	-	100,0	-
Anykščių rajono sav.	35066	13292	21774	37,9	62,1
Ignalinos rajono sav.	23018	7661	15357	33,3	66,7
Molėtų rajono sav.	25387	7221	18166	28,4	71,6
Utenos rajono sav.	50111	33860	16251	67,6	32,4
Zarasų rajono sav.	22826	9279	13547	40,7	59,3

10. UTENOS APSKRITIES GYVENTOJAI PAGAL LYTĮ

Administracinė teritorija	Iš viso	iš jų		palyginti su bendru skaičiumi, %	
		vyrų	moterų	vyrų	moterų
Utenos apskritis	185962	87827	98135	47,2	52,8
Visagino miesto sav.	29554	14035	15519	47,5	52,5
Anykščių rajono sav.	35066	16461	18605	46,9	53,1
Ignalinos rajono sav.	23018	10911	12107	47,4	52,6
Molėtų rajono sav.	25387	12225	13162	48,2	51,8
Utenos rajono sav.	50111	23523	26588	46,9	53,1
Zarasų rajono sav.	22826	10672	12154	46,8	53,2

11. UTENOS APSKRITIES GYVENTOJAI PAGRINDINĖMIS AMŽIAUS GRUPĖMIS

Administracinė teritorija	Iš viso	iš jų			palyginti su bendru skaičiumi, %		
		0–15 metų	darbingo amžiaus	pensinio amžiaus	0–15 metų	darbingo amžiaus	pensinio amžiaus
Utenos apskritis	185962	37675	104424	43847	20,3	56,1	23,6
Visagino miesto sav.	29554	6271	20697	2584	21,2	70,0	8,8
Anykščių rajono sav.	35066	7178	17742	10146	20,5	50,6	28,9
Ignalinos rajono sav.	23018	4242	11815	6961	18,4	51,3	30,3
Molėtų rajono sav.	25387	5084	13285	7015	20,0	52,3	27,7
Utenos rajono sav.	50111	10145	29038	10922	20,2	58,0	21,8
Zarasų rajono sav.	22826	4755	11847	6219	20,8	51,9	27,3

12. UTENOS APSKRITIES SENIŪNIJOS IR GYVENAMOSIOS VIETOVĖS

Administracinė teritorija	Kaimo seniūnijų skaičius	Gyvenamųjų vietovių skaičius	
		miesto	kaimo
Utenos apskritis	50	10	3823
Visagino miesto sav.	-	1	-
Anykščių rajono sav.	10	3	766
Ignalinos rajono sav.	11	2	729
Molėtų rajono sav.	11	1	933
Utenos rajono sav.	9	1	600
Zarasų rajono sav.	9	2	795

13. UTENOS APSKRITIES KAIMO GYVENAMOSIOS VIETOVĖS PAGAL GYVENTOJŲ SKAIČIŲ

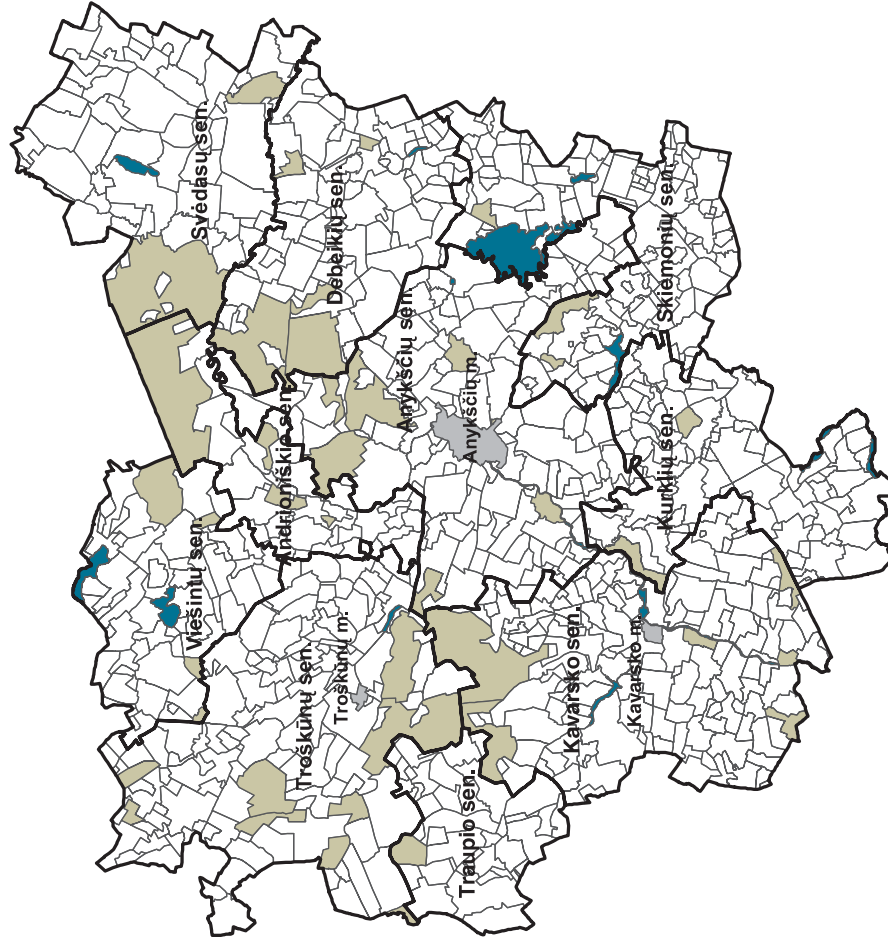
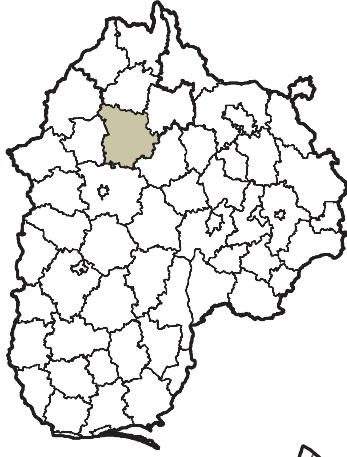
	Utenos apskritis	savivaldybės				
		Anykščių rajono	Ignalinos rajono	Molėtų rajono	Utenos rajono	Zarasų rajono
Kaimo gyvenamųjų vietovių skaičius						
Iš viso	3823	766	729	933	600	795
jose gyventojų:						
nėra	719	165	126	137	117	174
1–5	1267	220	241	321	185	300
6–9	500	86	105	137	67	105
10–25	764	147	149	216	113	139
26–49	274	65	55	69	53	32
50–99	120	28	24	18	33	17
100–199	78	23	16	13	14	12
200–499	89	30	11	20	14	14
500–999	8	1	-	2	4	1
1000–1999	4	1	2	-	-	1
Gyventojų skaičius						
Iš viso	85095	21774	15357	18166	16251	13547
jose gyventojų:						
nėra	-	-	-	-	-	-
1–5	3511	617	689	886	547	772
6–9	3658	620	783	1001	488	766
10–25	11641	2288	2235	3372	1667	2079
26–49	9706	2286	1950	2411	1999	1060
50–99	8064	1954	1606	1155	2201	1148
100–199	10873	3218	2216	1799	2006	1634
200–499	27370	9093	3050	6104	4719	4404
500–999	5363	696	-	1438	2624	605
1000–1999	4909	1002	2828	-	-	1079



14. UTENOS APSKRITIES KAIMO GYVENAMOSIOS VIETOVĖS PAGAL INSTITUCINIUS POŽYMIUS

	Kaimo gyvenamųjų vietovių skaičius	kuriose yra										
		senūnijos administracija	bažnyčia, vienuolynas	parduotuvė, kavinė, baras	verslo įmonė	paslaugų įmonė	švietimo įstaiga	kultūros įstaiga	paštas, banko filialas	gydymo, globos įstaiga	žemės ūkio bendrovė	kita institucija
Iš viso	3823	41	79	183	110	33	123	102	67	101	42	22
jose gyventojų:												
nėra	719	-	-	1	-	-	-	-	-	-	-	-
1–5	1267	-	2	1	9	2	3	-	-	-	-	2
6–9	500	-	4	-	2	2	1	1	-	-	2	2
10–25	764	-	2	9	11	5	4	5	-	1	1	6
26–49	274	-	5	12	9	1	3	1	1	4	2	1
50–99	120	1	9	26	17	1	9	5	4	4	6	3
100–199	78	-	8	43	15	2	25	20	8	19	8	2
200–499	89	32	41	79	37	14	67	60	45	63	19	4
500–999	8	5	5	8	7	4	8	7	6	7	3	2
1000–1999	4	3	3	4	3	2	3	3	3	3	1	-

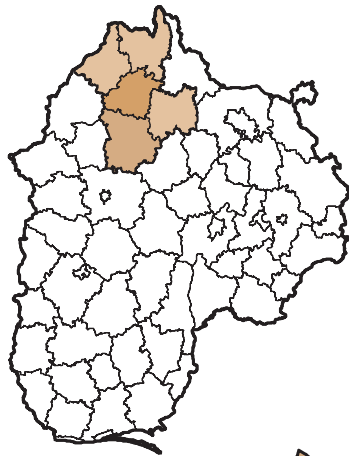
ANKIŠČIŲ RAJONO SAVIVALDYBĖS GYVENAMOSIOS VIETOVĖS



Sutartiniai ženklai

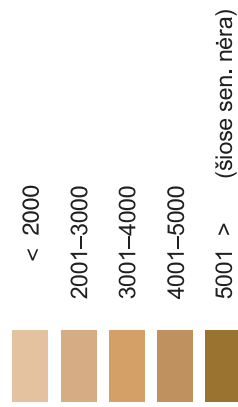
- Ribos:
- Seniūnijos
 - Gyvenamosios vietovės
- Miškas
 Vanduo
 Miestas

ANYKŠČIŲ RAJONO SAVIVALDYBĖS GYVENTOJŲ SKAIČIUS SENIŪNIJOSE



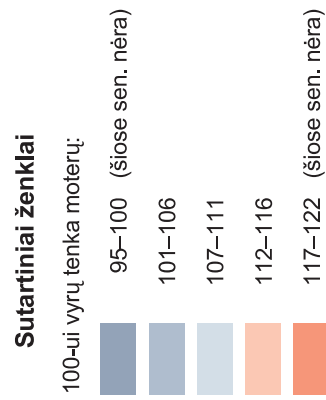
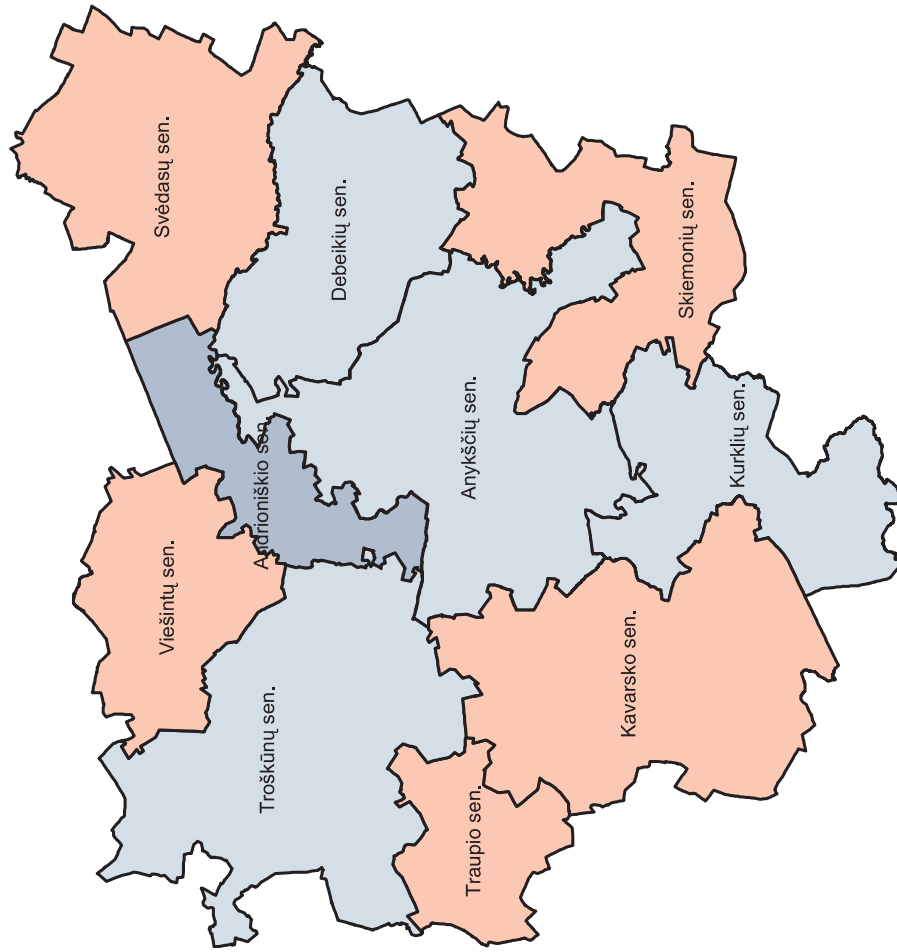
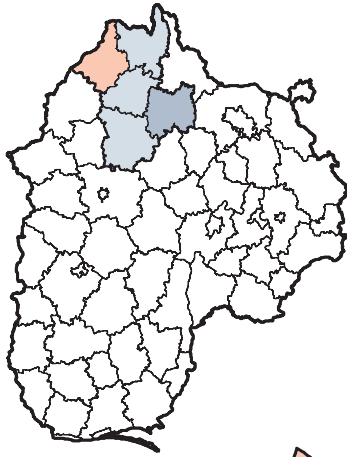
Sutartiniai ženklai

Gyventojų skaičius:



PASTABA. Grupavimas tinka visoms Utenos apskrities savivaldybių seniūnijoms.

100-UI VYRŲ TENKA MOTERŲ ANYKŠČIŲ RAJONO SENIŪNIJOSE



PASTABA. Grupavimas tinka visoms Utenos apskrities savivaldybių seniūnijoms.



15. ANYKŠČIŲ RAJONO SAVIVALDYBĖS KAIMO SENIŪNIJŲ GYVENTOJAI PAGAL LYTĮ

Administracinė teritorija	Iš viso	iš jų		palyginti su bendru skaičiumi, %	
		vyrų	moterų	vyrų	moterų
Anykščių rajono savivaldybė	21774	10338	11436	47,5	52,5
Andrioniškio seniūnija	625	309	316	49,4	50,6
Anykščių seniūnija	4684	2261	2423	48,3	51,7
Debeikių seniūnija	2114	1008	1106	47,7	52,3
Kavarsko seniūnija	3125	1457	1668	46,6	53,4
Kurklių seniūnija	1733	827	906	47,7	52,3
Skiemonių seniūnija	1558	724	834	46,5	53,5
Svėdasų seniūnija	2882	1353	1529	46,9	53,1
Traupio seniūnija	990	468	522	47,3	52,7
Troškūnų seniūnija	2949	1413	1536	47,9	52,1
Viešintų seniūnija	1114	518	596	46,5	53,5

16. ANYKŠČIŲ RAJONO SAVIVALDYBĖS KAIMO SENIŪNIJŲ GYVENTOJAI PAGAL PAGRINDINES AMŽIAUS GRUPES

Administracinė teritorija	Iš viso	iš jų			palyginti su bendru skaičiumi, %		
		0–15 metų	darbingo amžiaus	pensinio amžiaus	0–15 metų	darbingo amžiaus	pensinio amžiaus
Anykščių rajono savivaldybė	21774	4486	10427	6861	20,6	47,9	31,5
Andrioniškio seniūnija	625	108	308	209	17,3	49,3	33,4
Anykščių seniūnija	4684	1092	2355	1237	23,3	50,3	26,4
Debeikių seniūnija	2114	390	1090	634	18,4	51,6	30,0
Kavarsko seniūnija	3125	607	1461	1057	19,4	46,8	33,8
Kurklių seniūnija	1733	343	771	619	19,8	44,5	35,7
Skiemonių seniūnija	1558	314	715	529	20,2	45,9	33,9
Svėdasų seniūnija	2882	619	1328	935	21,5	46,1	32,4
Traupio seniūnija	990	204	475	311	20,6	48,0	31,4
Troškūnų seniūnija	2949	618	1446	885	21,0	49,0	30,0
Viešintų seniūnija	1114	191	478	445	17,2	42,9	39,9

17. ANYKŠČIŲ RAJONO SAVIVALDYBĖS KAIMO GYVENAMOSIOS VIETOVĖS PAGAL INSTITUCINIUS POŽYMIUS

	Kaimo gyvenamųjų vietovių skaičius	kuriose yra										
		seniūnijos administracija	bažnyčia, vienuolynas	parduotuvė, kavinė, baras	verslo įmonė	paslaugų įmonė	švietimo įstaiga	kultūros įstaiga	paštas, banko filialas	gydymo, globos įstaiga	žemės ūkio bendrovė	kita institucija
Iš viso	766	7	14	54	26	9	33	25	13	24	14	1
jose gyventojų:												
nėra	165	-	-	-	-	-	-	-	-	-	-	-
1–5	220	-	-	1	2	-	-	-	-	-	-	-
6–9	86	-	1	-	-	-	-	-	-	-	-	-
10–25	147	-	-	2	4	-	1	1	-	-	-	1
26–49	65	-	1	7	-	-	-	-	-	1	1	-
50–99	28	1	1	6	3	1	4	2	2	1	4	-
100–199	23	-	1	10	3	-	5	1	-	-	3	-
200–499	30	5	9	26	12	6	21	19	10	20	6	-
500–999	1	-	-	1	1	1	1	1	-	1	-	-
1000–1999	1	1	1	1	1	1	1	1	1	1	-	-

**18. ANYKŠČIŲ RAJONO SAVIVALDYBĖS GYVENTOJAI KAIMO GYVENAMOSIOSE
VIETOVĖSE IR JŲ INSTITUCINIAI POŽYMIAI**

Eil. Nr.	Kaimo gyvenamosios vietovės pavadinimas	Statu- sas	Gyventojai, iš viso	iš jų		Instituciniai požymiai
				vyrai	moterys	
Iš viso savivaldybėje			21774	10338	11436	
Andrioniškio seniūnija						
Iš viso			625	309	316	
1	Andrioniškis	mstl	278	142	136	S B P V Š K Pš. G
2	Arlovietė	vs	-	-	-	-
3	Beržoniškis	k	4	2	2	-
4	Butkiškis	k	4	2	2	-
5	Dauguliai	vs	10	4	6	-
6	Duobulė	vs	2	-	2	-
7	Girelė	vs	6	3	3	-
8	Gyvatynė	k	19	11	8	-
9	Griežionėlės	k	4	2	2	-
10	Griežioniškiai	vs	9	4	5	-
11	Krepšiagalys	k	9	6	3	-
12	Krivinskai	k	6	3	3	-
13	Latava	k	14	3	11	-
14	Magylai	k	5	2	3	-
15	Maželiai	k	7	3	4	-
16	Mendrupys	k	2	2	-	-
17	Migdoliškis	k	4	3	1	-
18	Mikieriai	k	27	14	13	-
19	Paandrioniškis	k	8	4	4	-
20	Padvarninkai	k	51	18	33	-
21	Pagriežiai	k	6	4	2	-
22	Pasmodai	k	23	12	11	-
23	Pašventys	vs	5	3	2	-
24	Peniankai	k	19	9	10	-
25	Pirmaliūnis	k	-	-	-	-
26	Plikiškiai	k	21	9	12	-
27	Puroniškis	vs	2	1	1	-
28	Ramaškonys	k	11	8	3	-
29	Sabaliūnai	k	3	1	2	-
30	Sedeikiai	k	26	12	14	-
31	Svileliai	k	1	1	-	V
32	Šilagalai	k	16	9	7	-
33	Vertimai	k	6	2	4	-
34	Zabelynė	k	17	10	7	-
Anykščių seniūnija						
Iš viso			4684	2261	2423	
1	Abromiškis	k	-	-	-	-
2	Adampolis	vs	-	-	-	-
3	Aleininkai	k	1	1	-	-
4	Anykščiai	vs	123	59	64	-
5	Ažugojai	k	6	3	3	-
6	Ažužeriai	k	452	207	245	P V Š K G Ž
7	Ažupiečiai	k	334	150	184	P Š
8	Ažupiečiai	vs	8	4	4	-
9	Bičionys	k	57	28	29	-

Tęsinys kitame puslapyje



ANYKŠČIŲ RAJONO SAVIVALDYBĖ

Eil. Nr.	Kaimo gyvenamosios vietovės pavadinimas	Statu- sas	Gyventojai, iš viso	iš jų		Instituciniai požymiai
				vyrų	moterų	
10	Bijeikiai	k	6	3	3	-
11	Bikūnai	k	25	10	15	-
12	Bimbai	k	14	7	7	-
13	Bliuvonys	k	12	5	7	-
14	Buivyčiai	kd	-	-	-	-
15	Burbiškis	k	284	129	155	B P V Š K Pš. G Ž
16	Diliai	k	-	-	-	-
17	Dirvonai	k	-	-	-	-
18	Dubiškės	k	5	2	3	-
19	Dvaronys	k	8	4	4	-
20	Egliai	k	1	-	1	-
21	Elmininkai I	k	177	94	83	P Š Ž
22	Elmininkai II	k	-	-	-	-
23	Elmiškis	k	7	3	4	-
24	Fedariškis	k	-	-	-	-
25	Gyliai	k	32	16	16	-
26	Gintviliškis	vs	4	3	1	-
27	Gojus	k	2	1	1	-
28	Gražumynas	k	13	4	9	-
29	Grubai	k	2	1	1	-
30	Ilgabrada	k	-	-	-	-
31	Inkūnai	k	7	4	3	B
32	Janydžiai	vs	4	3	1	-
33	Jokūbava	k	34	23	11	-
34	Jokūbėliškis	k	3	2	1	-
35	Jonydžiai	kd	2	1	1	-
36	Jurzdikas	k	12	8	4	-
37	Juškonys	k	89	44	45	P Ž
38	Katlėriai	k	24	13	11	-
39	Keblonys	k	178	78	100	P V
40	Kerai	k	-	-	-	-
41	Kiaušai	k	12	6	6	-
42	Kirkiliškiai	k	36	15	21	-
43	Klevėnai	k	13	7	6	-
44	Klykūnai	k	14	6	8	-
45	Klimiškiečiai	k	2	1	1	-
46	Kubiliškiai	k	-	-	-	-
47	Kuniškiai	k	263	136	127	P V Ps. Š K G
48	Lagedžiai	k	8	3	5	-
49	Lašiniai	k	12	7	5	-
50	Liepdegėnai	k	17	8	9	-
51	Liudiškiai	k	36	19	17	-
52	Ližai	k	-	-	-	-
53	Lukošiškiai	k	10	5	5	-
54	Maigiai	k	9	5	4	-
55	Margiai	k	1	-	1	-
56	Mažeikiškis	k	2	2	-	-
57	Medžiuoliai	k	4	2	2	-
58	Meliaušiškiečiai	k	2	1	1	-
59	Mūrelis	k	-	-	-	-
60	Naujieji Elmininkai	k	696	344	352	P V Ps. Š K G

Tęsinys kitame puslapyje

ANYKŠČIŲ RAJONO SAVIVALDYBĖ

Eil. Nr.	Kaimo gyvenamosios vietovės pavadinimas	Statu- sas	Gyventojai, iš viso	iš jų		Instituciniai požymiai
				vyrų	moterų	
61	Naujonys	k	51	20	31	Ž
62	Navina	k	3	2	1	-
63	Niūronys	k	76	37	39	K
64	Paelmis	k	3	2	1	-
65	Pagiriai	k	130	70	60	P
66	Pagojė	vs	-	-	-	-
67	Pagraužiai	k	31	15	16	P
68	Pagubrys	k	-	-	-	-
69	Pakarkliai	k	5	2	3	-
70	Pašventupys	k	83	43	40	P
71	Pavajai	k	4	2	2	-
72	Pavarės I	k	35	19	16	-
73	Pavarės II	k	20	10	10	-
74	Pavarės III	k	5	2	3	-
75	Pavarės IV	k	-	-	-	-
76	Pavirinčiai	kd	13	8	5	-
77	Pečiuliškis	k	-	-	-	-
78	Peliuškos	k	3	1	2	-
79	Peniankai	k	15	4	11	-
80	Pesliai	k	-	-	-	-
81	Pienionys	k	3	-	3	-
82	Piktagalys	k	21	10	11	-
83	Posiniai	k	2	1	1	-
84	Punktukas	k	-	-	-	-
85	Rubikiai	k	326	141	185	P Š K Pš. G
86	Skapiškiai	k	6	1	5	-
87	Smalina	k	-	-	-	-
88	Spiečiūnai	k	10	4	6	-
89	Stakės	k	15	8	7	-
90	Starkakampis	vs	2	1	1	-
91	Storiai	k	64	30	34	-
92	Šeimyniškeliai	k	26	15	11	-
93	Šeimyniškiei	k	68	37	31	-
94	Šepetiškis	k	49	22	27	-
95	Šiekšteliai	k	7	5	2	-
96	Šienraistis	k	-	-	-	-
97	Šileliai	k	5	2	3	-
98	Šlapios	k	-	-	-	-
99	Šlavėnai	k	237	120	117	P V Ps. Š G
100	Tamošiūnai	k	-	-	-	-
101	Užbliuvonys	vs	1	-	1	-
102	Vaišviliškiai	k	30	13	17	-
103	Vaivadiškiai	k	15	7	8	-
104	Vajėšiai	k	22	15	7	-
105	Vėjeliškiai	k	52	26	26	-
106	Vikonys	k	140	68	72	-
107	Vitkuškis	k	-	-	-	-
108	Vosgėliai	k	15	7	8	-
109	Zablackai	k	13	7	6	-
110	Žažumbris	k	9	4	5	-
111	Žilvičiai	k	6	3	3	-

Tęsinys kitame puslapyje



ANYKŠČIŲ RAJONO SAVIVALDYBĖ

Eil. Nr.	Kaimo gyvenamosios vietovės pavadinimas	Statu- sas	Gyventojai, iš viso	iš jų		Instituciniai požymiai
				vyrų	moterų	
Debeikių seniūnija						
Iš viso			2114	1008	1106	
1	Aknysčiai	k	44	17	27	-
2	Aknystos	k	441	217	224	P G
3	Aniūnai	kd	-	-	-	-
4	Antupiai	k	16	7	9	-
5	Aukštakalnis	vs	-	-	-	-
6	Aušra	k	74	33	41	-
7	Ažuolynė	k	17	9	8	-
8	Bebarzdžiai	k	28	13	15	P
9	Čekonys	k	165	79	86	P Š
10	Danišiūnai	k	3	1	2	-
11	Dauneikiai	k	-	-	-	-
12	Debeikiai	mstl	452	199	253	S B P V Ps. Š K Pš. G
13	Dobilynė	vs	1	-	1	-
14	Gaidžiai	k	8	2	6	-
15	Gerkonys	k	18	9	9	-
16	Gintiniai	k	6	3	3	-
17	Gudeliai	k	14	7	7	-
18	Ivonys	k	4	2	2	-
19	Jankaviškis	vs	1	1	-	-
20	Jazminava	vs	2	2	-	-
21	Jononys	k	34	18	16	-
22	Juozapava	vs	-	-	-	-
23	Jurzdikas	k	7	3	4	-
24	Kalveliai	k	38	18	20	P G
25	Kapčiuškiai	k	-	-	-	-
26	Karalinava	k	-	-	-	-
27	Katlėriškiai	k	8	5	3	-
28	Kirkėnai	k	-	-	-	-
29	Knebiai	vs	-	-	-	-
30	Kupriai	kd	-	-	-	-
31	Kurtiniai	k	8	5	3	-
32	Kuzmiškiai	k	-	-	-	-
33	Legai	k	8	3	5	-
34	Leliūnai	k	273	141	132	P V Š K Pš. G
35	Marimpolis	k	2	1	1	-
36	Medinos	k	10	4	6	-
37	Meldučiai	k	30	14	16	-
38	Mickūnai	k	43	18	25	-
39	Mičionys	k	42	21	21	P
40	Mikniūnai	k	7	3	4	-
41	Miškiniai	k	-	-	-	-
42	Palipšė	k	-	-	-	-
43	Palūšnės	vs	-	-	-	-
44	Papšiai	k	26	11	15	-
45	Paravė	kd	-	-	-	-
46	Peštiniai	k	12	7	5	-
47	Puodžiai	k	31	16	15	P
48	Pūstinka	k	2	1	1	-

Tęsinys kitame puslapyje

ANYKŠČIŲ RAJONO SAVIVALDYBĖ

Eil. Nr.	Kaimo gyvenamosios vietovės pavadinimas	Statu- sas	Gyventojai, iš viso	iš jų		Instituciniai požymiai
				vyrų	moterų	
49	Radiškis	k	2	1	1	-
50	Ragaišiai	k	1	1	-	-
51	Ramuldava	k	5	1	4	-
52	Rašimai	k	11	4	7	-
53	Rašimėliai	k	5	4	1	-
54	Rukšiškiai	k	3	2	1	-
55	Sindriai	k	12	7	5	-
56	Smalina	kd	-	-	-	-
57	Stalėriškis	k	-	-	-	-
58	Stanislava	k	-	-	-	-
59	Stasiškiai	k	5	3	2	-
60	Steponava	k	7	3	4	-
61	Sterkiškis	k	14	6	8	-
62	Sterkonys	k	2	1	1	-
63	Surdegis	vs	-	-	-	-
64	Surviliškis	k	1	-	1	-
65	Šventupys	k	49	21	28	P
66	Tilvikai	k	-	-	-	-
67	Toliškės	vs	2	1	1	-
68	Užulieknis	k	2	1	1	-
69	Vainiūnai	k	9	4	5	-
70	Vajėšiai	kd	-	-	-	-
71	Varkujai	k	104	55	49	P K
72	Zigmantava	k	5	3	2	-
Kavarsko seniūnija						
Iš viso			3125	1457	1668	
1	Aleksandrava	k	3	2	1	-
2	Anulynas	vs	2	1	1	-
3	Apykeliai	k	9	5	4	-
4	Aukštieji Svirnai	k	33	16	17	-
5	Ažuolynė	k	4	2	2	-
6	Bebrūnai	k	48	20	28	-
7	Budriai	k	52	25	27	-
8	Bugeniškis	k	33	16	17	-
9	Buria	k	-	-	-	-
10	Dabužiai I	k	264	131	133	B P Š G
11	Dabužiai II	k	25	13	12	-
12	Dagia I	vs	-	-	-	-
13	Dauginčiai	k	132	61	71	-
14	Daumantai	k	-	-	-	-
15	Dečionys	k	11	6	5	-
16	Degionys	k	19	7	12	-
17	Deveniai	k	2	-	2	-
18	Diliavietė	vs	-	-	-	-
19	Domeikiai	k	48	22	26	-
20	Dvareliai	k	1	-	1	-
21	Džiugai	k	10	3	7	-
22	Ferdinantava	k	2	1	1	-
23	Garbėnai	k	9	5	4	-
24	Gelučiai	k	-	-	-	-

Tęsinys kitame puslapyje



ANYKŠČIŲ RAJONO SAVIVALDYBĖ

Eil. Nr.	Kaimo gyvenamosios vietovės pavadinimas	Statu- sas	Gyventojai, iš viso	iš jų		Instituciniai požymiai
				vyrų	moterų	
25	Girelė	k	18	8	10	-
26	Grikeniai	k	-	-	-	-
27	Gudonys	k	2	1	1	-
28	Ignotiškis	k	2	1	1	-
29	Jakšiškis	k	52	29	23	-
30	Jakūnai	k	3	-	3	-
31	Janonys	k	43	19	24	-
32	Janušava	k	212	106	106	P V Š K G
33	Jasonys I	k	3	-	3	-
34	Jasonys II	k	-	-	-	-
35	Jerzuvka	k	3	1	2	-
36	Jokūbava	k	6	3	3	-
37	Judinys	k	11	4	7	-
38	Juodmiškis	k	3	2	1	-
39	Jurgėnai	k	26	9	17	-
40	Jusiškis	k	3	2	1	-
41	Kabošiai	k	111	61	50	B P
42	Kalnuočiai	k	5	2	3	-
43	Kaspariškiei	k	30	16	14	-
44	Kavarskas	vs	128	53	75	-
45	Kernagiškiai	vs	-	-	-	-
46	Keziai	k	5	3	2	-
47	Knitiškiai	k	15	6	9	-
48	Konceviciškiai	vs	2	1	1	-
49	Laviškis	k	15	7	8	-
50	Mackeliškiai	k	28	12	16	-
51	Mackonys	k	6	2	4	-
52	Majokai	k	5	2	3	-
53	Maldeniai	k	-	-	-	-
54	Malgažatava	k	-	-	-	-
55	Margiai	k	13	4	9	-
56	Marijampolis	k	1	-	1	-
57	Mariniškiai	k	1	1	-	-
58	Mažeikoniai	k	-	-	-	-
59	Maželiai	k	113	45	68	-
60	Medžiočiai	k	49	18	31	-
61	Miškiniai	k	-	-	-	-
62	Narbutai	k	20	14	6	-
63	Naujokai	k	10	4	6	-
64	Paberžė	k	12	3	9	-
65	Pagojė I	k	-	-	-	-
66	Pagojė II	k	6	3	3	-
67	Pajudinys	k	5	3	2	-
68	Pakalniai	k	2	1	1	-
69	Pakėnai	k	-	-	-	-
70	Pankėnai	k	-	-	-	-
71	Papiškiai	k	4	2	2	-
72	Papragiai	k	14	5	9	-
73	Paraisčiai	k	2	1	1	-
74	Pasusienys	k	26	11	15	-

Tęsinys kitame puslapyje

ANYKŠČIŲ RAJONO SAVIVALDYBĖ

Eil. Nr.	Kaimo gyvenamosios vietovės pavadinimas	Statu- sas	Gyventojai, iš viso	iš jų		Instituciniai požymiai
				vyrų	moterų	
75	Pazniokai	k	-	-	-	-
76	Pienionys	k	62	28	34	P V Pš.
77	Pikieta	vs	-	-	-	-
78	Piktagalys	k	22	11	11	-
79	Pilėnai	vs	3	2	1	-
80	Pilypai	k	6	3	3	-
81	Plotai	vs	-	-	-	-
82	Pramislava	k	-	-	-	-
83	Pravydžiai	k	40	20	20	-
84	Pukeniai	k	3	2	1	-
85	Pumpučiai	k	178	83	95	V
86	Purveliai	k	4	3	1	-
87	Pusbačkiai	k	5	2	3	-
88	Radeckai	k	-	-	-	-
89	Ramonai	k	1	-	1	-
90	Raščiagalys	k	-	-	-	-
91	Repšėnai	k	110	57	53	-
92	Rezgys	k	-	-	-	-
93	Ribokiškis	k	11	4	7	-
94	Riklikai	k	34	16	18	-
95	Sabuliai	k	-	-	-	-
96	Sibirka	k	-	-	-	-
97	Sirvydai	k	11	5	6	-
98	Skapiškiai	k	1	1	-	-
99	Sodelišškiai	k	7	4	3	-
100	Staškūniškis	k	-	-	-	-
101	Sudeikiai	k	1	1	-	-
102	Šeriai	k	251	108	143	P Š K G
103	Šeštokiškiai	k	22	9	13	-
104	Šlaitai	k	5	3	2	-
105	Šoblišškiai	k	1	-	1	-
106	Šoveniai	k	136	65	71	-
107	Tumėja	k	1	1	-	-
108	Vaičiuliškiai	k	8	3	5	-
109	Vaidevučiai	k	20	8	12	-
110	Varneliai	k	10	5	5	-
111	Veršeliai	k	6	3	3	-
112	Veselava	k	13	5	8	-
113	Vetygala	k	14	8	6	-
114	Vigadka	vs	1	-	1	-
115	Vilkatėnai	k	13	7	6	-
116	Vilpišiai	k	1	1	-	-
117	Vyšniakalnis	k	3	1	2	-
118	Zaviesiškis	k	96	45	51	-
119	Žalioji	k	-	-	-	-
120	Žemieji Svirnai	k	291	136	155	P Š K Ž
121	Žibučiai	k	9	3	6	-
122	Žvirblėnai	k	3	3	-	P V

Tęsinys kitame puslapyje



ANYKŠČIŲ RAJONO SAVIVALDYBĖ

Eil. Nr.	Kaimo gyvenamosios vietovės pavadinimas	Statu- sas	Gyventojai, iš viso	iš jų		Instituciniai požymiai
				vyrų	moterų	
Kurklių seniūnija						
Iš viso			1733	827	906	
1	Adomava	vs	12	6	6	-
2	Antakalniai	k	-	-	-	-
3	Antanava	k	1	-	1	-
4	Antanuvka	vs	-	-	-	-
5	Antaplaštakis	k	13	10	3	P
6	Armoniškiai	k	-	-	-	-
7	Auguškos	k	11	6	5	-
8	Brazgiai	k	4	1	3	-
9	Buria I	kd	-	-	-	-
10	Buria II	kd	-	-	-	-
11	Buteikiai	k	19	9	10	-
12	Čipiškis	k	-	-	-	-
13	Dalinka	kd	1	-	1	-
14	Dejūnai	k	14	6	8	-
15	Dembuvka	k	4	3	1	-
16	Desiukiškiai	k	16	8	8	-
17	Didžiakaimis	k	70	31	39	-
18	Dragaudžiai	k	10	6	4	-
19	Dūdės	k	-	-	-	-
20	Džiugai	kd	-	-	-	-
21	Gabrėlai	k	3	2	1	-
22	Gaideliai	vs	1	1	-	-
23	Graživietė	k	-	-	-	-
24	Gudeliai	k	12	7	5	-
25	Janapolis	k	7	2	5	-
26	Kalinuvka	k	-	-	-	-
27	Kališkos	k	29	12	17	-
28	Karališkiai	k	8	4	4	-
29	Klenuvka	k	24	12	12	-
30	Kolonija	k	7	2	5	-
31	Konstantinuvka	vs	4	3	1	-
32	Kryžokai	k	-	-	-	-
33	Kukiškis	k	-	-	-	-
34	Kunigiškiai	k	47	23	24	-
35	Kurklė	vs	-	-	-	-
36	Kurkleliai	k	16	7	9	-
37	Kurkliai	mstl	474	219	255	S B P Ps. Š K Pš. G
38	Kurkliai	vs	17	9	8	-
39	Kurkliai I	k	38	17	21	-
40	Kurkliai II	k	225	112	113	P Š K
41	Lašupis	k	2	1	1	-
42	Liepinė	vs	-	-	-	-
43	Lobos	k	5	1	4	-
44	Luciūnai	k	23	12	11	V
45	Maskoliškis	k	2	-	2	-
46	Medinos	vs	2	1	1	-
47	Merečiškiai	k	1	-	1	-
48	Moliakalnis	k	5	3	2	-

Tęsinys kitame puslapyje

ANYKŠČIŲ RAJONO SAVIVALDYBĖ

Eil. Nr.	Kaimo gyvenamosios vietovės pavadinimas	Statu- sas	Gyventojai, iš viso	iš jų		Instituciniai požymiai
				vyrų	moterų	
49	Mūrai	k	3	2	1	-
50	Naujasodis	k	-	-	-	-
51	Navasiolka	k	3	1	2	-
52	Obelynė	vs	1	-	1	-
53	Paažuoliai	k	-	-	-	-
54	Padvarninkai	k	2	1	1	-
55	Pagirė	vs	-	-	-	-
56	Pagojė	vs	1	1	-	-
57	Pagrūšė	vs	2	1	1	-
58	Pakalniai	k	20	7	13	-
59	Pakeršiai	k	3	2	1	-
60	Pamelija	vs	-	-	-	-
61	Papilėnai	vs	-	-	-	-
62	Paulinava	k	11	5	6	-
63	Pavirinčiai	k	25	11	14	-
64	Pilviškiai	k	5	4	1	-
65	Plaštaka	k	15	7	8	-
66	Rundžiai	k	24	12	12	-
67	Sargūnai	k	18	8	10	-
68	Starkiškis	k	5	2	3	-
69	Staškūniškis	k	300	148	152	P V Š K Pš. G
70	Šerelinė	vs	1	-	1	-
71	Šiaudinė	k	9	3	6	-
72	Šilelis	vs	-	-	-	-
73	Šilinė	k	-	-	-	-
74	Šližiai	k	14	8	6	-
75	Trakiniai	k	7	3	4	-
76	Užunvėžiai	k	36	18	18	B
77	Užušilės	k	12	6	6	-
78	Vaiveriškiečiai	vs	-	-	-	-
79	Vaja	vs	-	-	-	-
80	Valakiniai	k	18	6	12	-
81	Vanagai	k	22	10	12	-
82	Varguliai	k	12	5	7	-
83	Verbuvka	k	9	4	5	-
84	Vildžiūnai	k	10	6	4	-
85	Vyliaudiškis	k	10	5	5	-
86	Vilkiškiai	k	2	2	-	-
87	Zizdra	vs	6	3	3	-
Skiemonių seniūnija						
Iš viso			1558	724	834	
1	Aniūnai	k	21	10	11	-
2	Antaniškis	k	6	3	3	-
3	Antežeris	k	1	1	-	-
4	Atkočiškės	vs	-	-	-	-
5	Audeniškis	vs	-	-	-	-
6	Aukštadvaris	vs	-	-	-	-
7	Balteniai	k	11	7	4	-
8	Balteniškiečiai	k	-	-	-	-
9	Baltušava	k	-	-	-	-

Tęsinys kitame puslapyje



ANYKŠČIŲ RAJONO SAVIVALDYBĖ

Eil. Nr.	Kaimo gyvenamosios vietovės pavadinimas	Statu- sas	Gyventojai, iš viso	iš jų		Instituciniai požymiai
				vyrų	moterų	
10	Buivydai	k	2	1	1	-
11	Čivyliškis	k	5	1	4	-
12	Dalinka	k	3	2	1	-
13	Desiukiškiai	kd	4	2	2	-
14	Desiuškiai	k	-	-	-	-
15	Diktarai	k	10	3	7	-
16	Gaidamiškiai	k	-	-	-	-
17	Gečionys	k	73	35	38	-
18	Geležinė	k	15	7	8	-
19	Geležinė	k	3	1	2	-
20	Geniūnai	k	3	2	1	-
21	Gikonys	k	26	10	16	-
22	Gyvatynė	k	-	-	-	-
23	Grūdeliškis	k	3	1	2	-
24	Gudiškiai	k	3	1	2	-
25	Gurapolis	k	-	-	-	-
26	Jašiškis	k	-	-	-	-
27	Jonydžiai	k	6	2	4	-
28	Jurgiškis	k	3	1	2	-
29	Kalveliai	k	4	1	3	-
30	Kampiniai	k	5	3	2	-
31	Kančiškiai	k	-	-	-	-
32	Katlėriai	k	154	75	79	P V Š
33	Kavoliškis	k	10	5	5	-
34	Kelpiškis	k	3	2	1	-
35	Kilėva	k	-	-	-	-
36	Kilėviškiai	k	4	3	1	-
37	Kiškeliai	k	27	11	16	-
38	Klevėnai	kd	10	4	6	-
39	Kriokšlys	k	4	2	2	-
40	Kudoriškis	vs	2	1	1	-
41	Kurkleliai	k	49	25	24	-
42	Legeniškis	k	3	2	1	-
43	Linksmakalnis	k	5	3	2	-
44	Linksmavietė	k	2	1	1	-
45	Lukna	vs	4	2	2	-
46	Mačionys	k	210	105	105	P V Ps. Š K G
47	Mediniškiai	k	2	1	1	-
48	Melėnai	k	10	4	6	-
49	Mikoliškis	k	6	2	4	-
50	Milžinkapis	vs	-	-	-	-
51	Miškiniškiai I	k	23	9	14	-
52	Miškiniškiai II	k	-	-	-	-
53	Mozūriškiai	k	3	1	2	-
54	Nagurkiškiai	k	40	15	25	-
55	Narkiškis	k	6	4	2	-
56	Naujaulycis	k	1	-	1	-
57	Ožionys	k	9	4	5	-
58	Paberėžiai	k	1	1	-	-
59	Paežeriai I	k	3	1	2	-

Tęsinys kitame puslapyje

ANYKŠČIŲ RAJONO SAVIVALDYBĖ

Eil. Nr.	Kaimo gyvenamosios vietovės pavadinimas	Statu- sas	Gyventojai, iš viso	iš jų		Instituciniai požymiai
				vyrų	moterų	
60	Paežeriai II	k	1	-	1	-
61	Paežeriai III	k	3	1	2	-
62	Pagrįžai	k	-	-	-	-
63	Palionys	k	6	4	2	-
64	Palukniai	k	4	2	2	-
65	Paraisčiai	k	3	1	2	-
66	Pašilčiškis	k	7	5	2	-
67	Pašiliai	k	91	46	45	P V Š
68	Pečiuliai	k	12	3	9	-
69	Piliakalnis	vs	1	1	-	-
70	Pilviškiai	k	3	1	2	-
71	Plepiškiai	k	5	2	3	-
72	Pūstalaukai	k	62	31	31	-
73	Remeikiai	k	11	5	6	-
74	Sarickai	k	27	12	15	-
75	Sarteniškis	k	-	-	-	-
76	Senoniškis	k	-	-	-	-
77	Sintautai	k	20	10	10	-
78	Sirvydiškis	vs	-	-	-	-
79	Skiemonys	k	205	94	111	V Ž
80	Skiemonys	mstl	92	41	51	S B P V Ps. Š K Pš. G Ž
81	Smulkis	k	5	3	2	-
82	Subačiai	k	-	-	-	-
83	Šilai	k	7	3	4	-
84	Šlapelės	k	3	1	2	-
85	Šlynynė	k	-	-	-	-
86	Terpežeriai	k	-	-	-	-
87	Topoliškiai	k	2	1	1	-
88	Totoriškis	vs	1	-	1	-
89	Traineliškis	k	-	-	-	-
90	Trakiniai	k	-	-	-	-
91	Trakiškis	k	2	1	1	-
92	Trumbatiškis	k	4	1	3	-
93	Ustronė I	vs	-	-	-	-
94	Ustronė II	vs	1	1	-	-
95	Užunvėžiai	kd	2	-	2	-
96	Užuoraistis	vs	2	1	1	-
97	Vaisiutiškis	k	4	1	3	-
98	Vaišviliškiai	k	11	4	7	-
99	Vaitutiškiai	k	13	5	8	-
100	Varnupys	k	4	3	1	-
101	Velykūnai	k	22	10	12	-
102	Vietiškės	k	4	3	1	-
103	Vildiškiai	k	16	6	10	-
104	Voversys	k	36	16	20	-
105	Želtiškiai	k	22	7	15	-
106	Žibučiai	k	-	-	-	-
107	Žiogai	k	46	21	25	-

Tęsinys kitame puslapyje



ANYKŠČIŲ RAJONO SAVIVALDYBĖ

Eil. Nr.	Kaimo gyvenamosios vietovės pavadinimas	Statu- sas	Gyventojai, iš viso	iš jų		Instituciniai požymiai
				vyrų	moterų	
Svėdasų seniūnija						
	Iš viso		2882	1353	1529	
1	Auleliai	k	221	108	113	P V Š G
2	Bajorai	k	103	50	53	-
3	Butėnai	k	167	79	88	P
4	Čiukai	k	15	7	8	-
5	Daujočiai	k	261	123	138	P Š K
6	Degsniai	k	6	2	4	-
7	Drobčiūnai	k	8	4	4	-
8	Ertėjai	k	-	-	-	-
9	Galvydžiai	k	10	7	3	-
10	Galviškis	vs	-	-	-	-
11	Gykiai	k	21	10	11	-
12	Girelė	k	5	2	3	-
13	Grikiapeliai	k	172	89	83	P Š
14	Gudonys	k	1	1	-	-
15	Jotkonys	k	42	18	24	-
16	Juodeglynis	vs	-	-	-	-
17	Kalniečiai	k	4	1	3	-
18	Kraštai	k	6	2	4	-
19	Krašteliai	k	3	2	1	-
20	Kunigiškiai I	k	10	4	6	P V Š K
21	Kunigiškiai II	k	126	55	71	-
22	Kuodžiupis	k	-	-	-	-
23	Kupriai	k	-	-	-	-
24	Kušliai	k	3	2	1	-
25	Liepagiriai	k	11	4	7	-
26	Maleišiai	k	6	2	4	-
27	Miliūniškis	k	31	13	18	-
28	Milokiškis	k	1	1	-	-
29	Miškiniai	k	8	4	4	-
30	Moliakalnis	k	50	22	28	-
31	Morkūniškiai	k	-	-	-	-
32	Narantis	k	-	-	-	-
33	Narbūčiai	k	33	11	22	-
34	Naujikai	k	3	1	2	-
35	Netikiškiai	k	33	17	16	-
36	Padvariai	k	6	1	5	-
37	Palaukiškiai	k	12	6	6	-
38	Pamaleišys	k	1	-	1	-
39	Pauriškiei	k	19	8	11	V
40	Rimdžiai	k	-	-	-	-
41	Rudakasiai	k	1	-	1	-
42	Sausalaukė	k	13	7	6	V
43	Savičiūnai	k	16	9	7	-
44	Sliepiškis	k	36	18	18	-
45	Svėdasai	mstl	1002	474	528	S B P V Ps. Š K Pš. G
46	Šaltiniai	k	5	2	3	-
47	Šeduikiai	k	11	4	7	-

Tęsinys kitame puslapyje

ANYKŠČIŲ RAJONO SAVIVALDYBĖ

Eil. Nr.	Kaimo gyvenamosios vietovės pavadinimas	Statu- sas	Gyventojai, iš viso	iš jų		Instituciniai požymiai
				vyrų	moterų	
48	Tadauskai	k	5	3	2	-
49	Trumpučiai	k	1	-	1	-
50	Vaitkūnai	k	228	112	116	P K
51	Vikonys	k	128	53	75	-
52	Vilkabručiai	k	19	7	12	-
53	Visėtiškės	k	5	2	3	-
54	Zoviškiai	k	2	1	1	-
55	Žalioji	k	12	5	7	Kt.
Traupio seniūnija						
Iš viso			990	468	522	
1	Alukėnai	k	18	11	7	-
2	Degsniai	k	5	2	3	-
3	Janapolis	k	23	12	11	-
4	Kamisarava	k	2	1	1	-
5	Klaibūnai	k	151	63	88	Ž
6	Laukagaliai	k	69	36	33	Ž
7	Levaniškiai	k	368	173	195	P K G
8	Maciūnai	k	26	11	15	-
9	Mickūniškiai	k	32	14	18	Ž
10	Naujadalys	k	-	-	-	-
11	Nevėžninkai	k	12	6	6	-
12	Pageldonis	k	6	4	2	-
13	Pailgamiškis	k	-	-	-	-
14	Palepeikiai	k	2	1	1	-
15	Piliakalnis	k	-	-	-	-
16	Surdaugiai	k	22	10	12	-
17	Surviliškis	k	1	1	-	-
18	Šapis	k	-	-	-	-
19	Šikšnalaukys	k	3	2	1	-
20	Traupis	mstl	229	110	119	S B P Š K Pš. G Ž
21	Užubaliai	vs	-	-	-	-
22	Užuraisčiai	k	-	-	-	-
23	Vičiūnai	k	-	-	-	-
24	Žalioji	k	5	2	3	-
25	Žerkiškiai	k	9	5	4	-
26	Žiurliai	k	7	4	3	-
Troškūnų seniūnija						
Iš viso			2949	1413	1536	
1	Aleksandravėlė	vs	10	8	2	-
2	Anioliškis	k	4	2	2	-
3	Antanyne	k	-	-	-	-
4	Bareišeliai	vs	5	3	2	-
5	Bareišiai	k	26	14	12	-
6	Bečerninkai	k	16	5	11	-
7	Briedinė	vs	1	1	-	-
8	Daugėliškiai	vs	3	2	1	-
9	Dubriškis	k	6	2	4	-
10	Gaidžiupės	k	-	-	-	-
11	Gailiutiškis	vs	4	1	3	-

Tęsinys kitame puslapyje



ANYKŠČIŲ RAJONO SAVIVALDYBĖ

Eil. Nr.	Kaimo gyvenamosios vietovės pavadinimas	Statu- sas	Gyventojai, iš viso	iš jų		Instituciniai požymiai
				vyrų	moterų	
12	Gečionys	vs	8	4	4	-
13	Gerkiškiai	k	18	7	11	-
14	Grumbinai	vs	6	3	3	-
15	Gudeliai	k	55	23	32	-
16	Gurskai	k	11	7	4	-
17	Jackagalys	k	9	3	6	-
18	Jovarai	k	12	6	6	-
19	Juostininkai	k	71	29	42	-
20	Justinava	vs	6	4	2	-
21	Kalnuočiai	k	20	9	11	-
22	Kanapynė	k	9	5	4	-
23	Karčekai	vs	19	12	7	-
24	Karčiai	k	41	18	23	-
25	Kaupiniškiai	vs	8	4	4	-
26	Kiaulėnai	k	-	-	-	-
27	Kiaušagalys	k	20	11	9	-
28	Kildonys	k	2	1	1	-
29	Kirmėliai	k	181	95	86	P Š Ž
30	Kirmėliukai	k	1	-	1	-
31	Konciapolis	vs	3	2	1	-
32	Kučkeliai	k	-	-	-	-
33	Kumpiniškis	vs	-	-	-	-
34	Latavėnai	k	111	56	55	-
35	Laukagalėliai	k	-	-	-	-
36	Liausynė	k	-	-	-	-
37	Lydžiai	k	4	1	3	-
38	Mažionys	k	27	11	16	-
39	Mediniškiai	k	39	18	21	-
40	Meiluškiai	k	12	7	5	-
41	Mickapetris	vs	-	-	-	-
42	Mileikiškiai	k	71	33	38	-
43	Miškalaukis	k	-	-	-	-
44	Mitošiūnai	k	88	40	48	-
45	Mitrai	k	-	-	-	-
46	Motiejūnai	k	7	5	2	-
47	Nakonys	k	37	20	17	-
48	Naujasėdis	k	11	5	6	-
49	Nausodė	k	5	2	3	-
50	Nevėžka	vs	2	1	1	-
51	Padrujys	k	2	1	1	-
52	Pajuodžiai	k	5	3	2	-
53	Pajuostinys	k	6	3	3	-
54	Pajuostis	vs	17	8	9	-
55	Pakapė	k	11	4	7	-
56	Pakapė	k	1	-	1	-
57	Palatavys	vs	1	-	1	-
58	Pasausiai	k	3	1	2	-
59	Pelekiškis	k	-	-	-	-
60	Pelyšėlės I	k	14	8	6	-
61	Pelyšėlės II	k	7	3	4	-

Tęsinys kitame puslapyje

ANYKŠČIŲ RAJONO SAVIVALDYBĖ

Eil. Nr.	Kaimo gyvenamosios vietovės pavadinimas	Statu- sas	Gyventojai, iš viso	iš jų		Instituciniai požymiai
				vyrų	moterų	
62	Pelyšos II	k	-	-	-	-
63	Petkūnai	k	22	11	11	-
64	Pienagalys	k	6	3	3	-
65	Purvynai	vs	1	-	1	-
66	Raguvėlė	k	398	185	213	B P
67	Rakutėnai	k	7	4	3	-
68	Ramanava	k	19	11	8	-
69	Rudžionys	k	3	2	1	-
70	Rukiškis	k	73	37	36	-
71	Samanai	vs	12	7	5	-
72	Skaistkalnis	k	-	-	-	-
73	Skamarokai	k	1	-	1	-
74	Skauradai	k	3	2	1	-
75	Slabada	k	2	1	1	-
76	Smėlynė	k	368	172	196	-
77	Stukonys	k	8	3	5	-
78	Surdegis	gst	7	3	4	-
79	Surdegis	k	16	8	8	-
80	Surdegis	mstl	244	110	134	B P Pš. G
81	Survilai	k	-	-	-	-
82	Šlapės	k	-	-	-	-
83	Termintiškis	vs	1	-	1	-
84	Tešliūnai	k	3	3	-	-
85	Titeikėliai	k	5	2	3	-
86	Titeikiai	k	38	18	20	-
87	Troškūnėliai	vs	16	10	6	-
88	Umėnai	k	24	10	14	-
89	Vagilka	vs	-	-	-	-
90	Vaidlonys	k	351	173	178	-
91	Varšauka	vs	5	2	3	-
92	Vašuokėnai	k	77	33	44	P Š
93	Važdėlės	k	2	1	1	-
94	Vidugiriai	k	25	14	11	-
95	Vidugiriai	vs	8	6	2	-
96	Vilkatupė	k	-	-	-	-
97	Zavadiškis	vs	-	-	-	-
98	Žiedoniai	k	85	38	47	Š
99	Žiliškės	k	-	-	-	-
100	Žudžgalys	k	25	13	12	-
101	Žukauskai	k	15	7	8	-
102	Žviliūnai	k	23	13	10	-
Viešintų seniūnija						
Iš viso			1114	518	596	
1	Akmena	k	1	-	1	-
2	Antalina	k	35	20	15	P
3	Astruvka	k	-	-	-	-
4	Ažubaliai	k	7	4	3	-
5	Balčiūniškiai	k	6	4	2	-
6	Baltkarčiai	k	-	-	-	-
7	Bylėnai	k	2	1	1	-

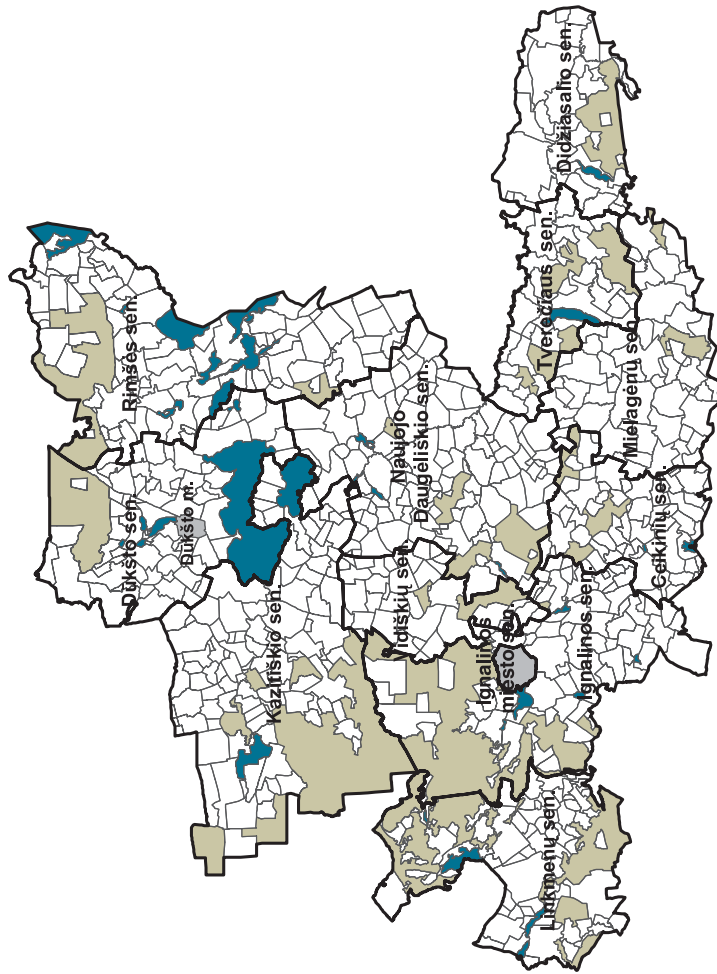
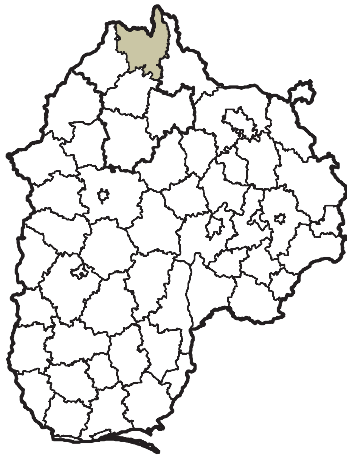
Tęsinys kitame puslapyje



ANYKŠČIŲ RAJONO SAVIVALDYBĖ

Eil. Nr.	Kaimo gyvenamosios vietovės pavadinimas	Statu- sas	Gyventojai, iš viso	iš jų		Instituciniai požymiai
				vyrų	moterų	
8	Burbekliai	k	8	5	3	-
9	Čiunkiai	k	4	2	2	-
10	Didžiuliškiai	k	37	17	20	-
11	Erškėtinė	k	1	1	-	-
12	Gilvydžiai	k	31	11	20	-
13	Griežionys	k	5	1	4	-
14	Grigiškiai	k	-	-	-	-
15	Juodviliškis	k	1	1	-	-
16	Juodžgalys	k	2	1	1	-
17	Juozapava	k	4	2	2	-
18	Jurgiškis	k	36	17	19	-
19	Karūniai	k	37	17	20	-
20	Kumpynės	vs	-	-	-	-
21	Laičiai	k	22	11	11	-
22	Laiteliai	k	9	4	5	-
23	Maldeikiai	k	-	-	-	-
24	Marinava	k	6	3	3	-
25	Medinos	k	5	2	3	-
26	Meldiškiai	k	5	1	4	-
27	Naujasėdis	kd	-	-	-	-
28	Navikai	k	-	-	-	-
29	Nemeiriai	k	9	5	4	-
30	Paežeriai	k	27	15	12	-
31	Pagranda	k	-	-	-	-
32	Papiliai	k	16	8	8	-
33	Pasuosis	vs	-	-	-	-
34	Pelyšos I	k	18	12	6	-
35	Pūščiai	k	1	1	-	-
36	Putinas	k	39	15	24	-
37	Skaidrė	k	3	2	1	-
38	Skudai	k	37	18	19	-
39	Smėlinka	k	8	4	4	-
40	Sviesteliškis	k	4	3	1	-
41	Šilai	k	13	7	6	-
42	Šlynynė	k	-	-	-	-
43	Trakininkai	k	-	-	-	-
44	Valečkai	k	12	7	5	-
45	Varneliškiai	vs	2	1	1	-
46	Viešintėlės	k	270	129	141	-
47	Viešintos	k	7	2	5	-
48	Viešintos	mstl	383	163	220	S B P Ps. Š K Pš. G Ž
49	Žemaitėliai	k	-	-	-	-
50	Žliobiškiai	k	1	1	-	-

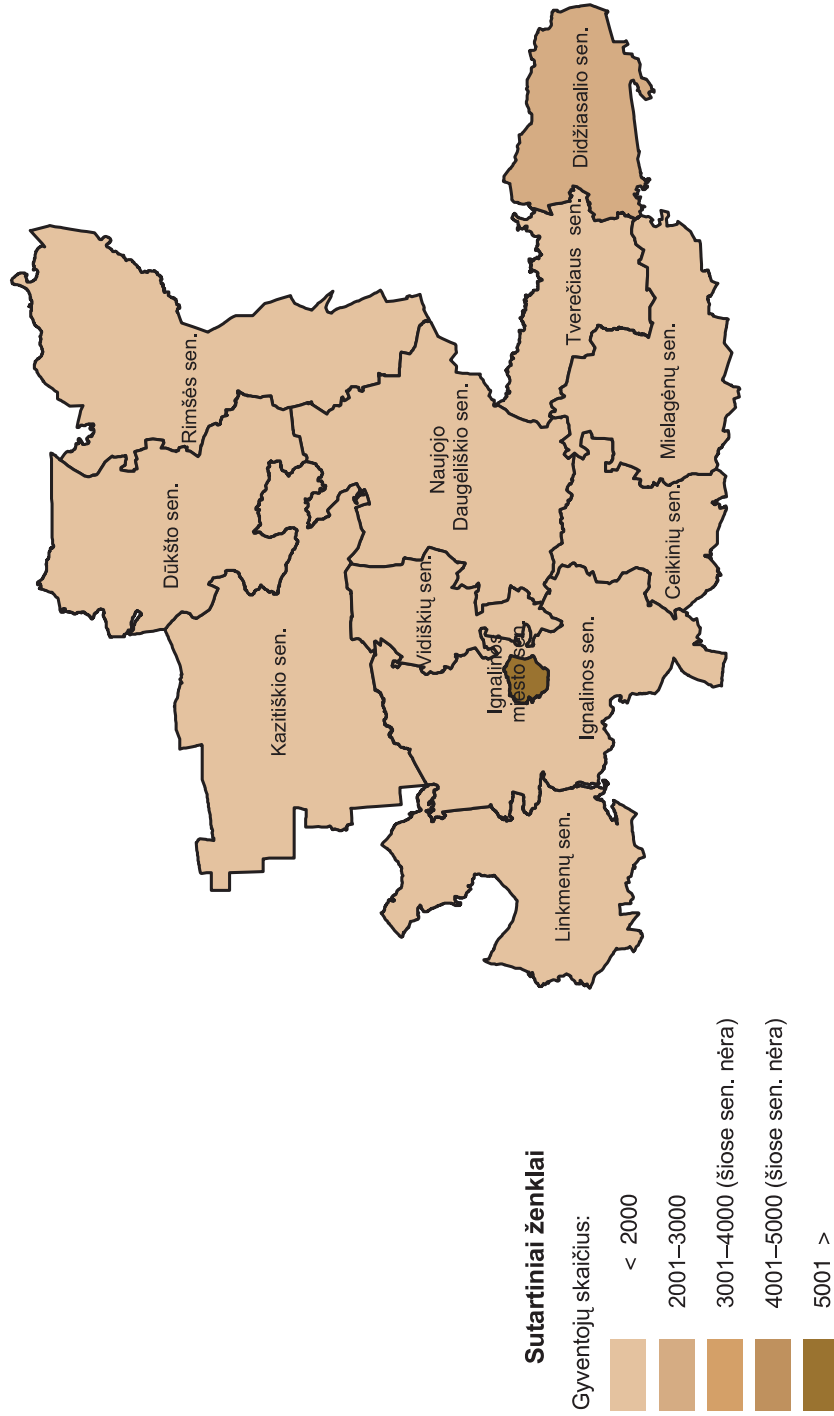
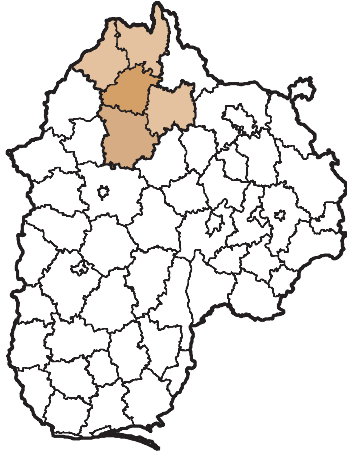
IGNALINOS RAJONO SAVIVALDYBĖS GYVENAMOSIOS VIETOVĖS



Sutartiniai ženklai

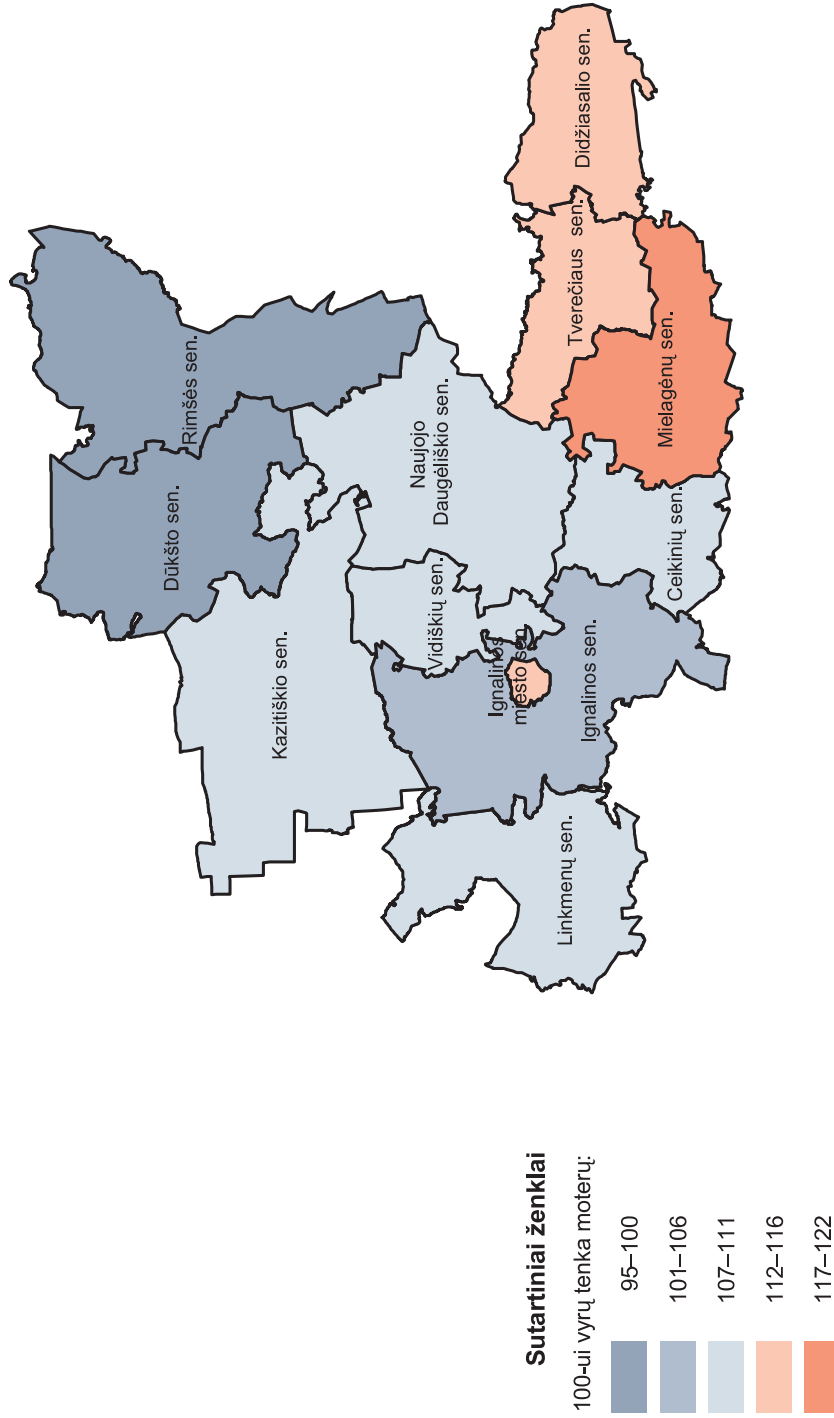
- Ribos:
- Seniūnijos
 - Gyvenamosios vietovės
- Miškas
 Vanduo
 Miestas

IGNALINOS RAJONO SAVIVALDYBĖS GYVENTOJŲ SKAIČIŲ SENIŪNIJOSE



PASTABA. Grupavimas tinka visoms Utenos apskrities savivaldybių seniūnijoms.

100-UI VYRŲ TENKA MOTERŲ IGNALINOS RAJONO SENIŪNIJOSE



PASTABA. Grupavimas tinka visoms Utenos apskritys savivaldybių seniūnijoms.

© Statistikos departamentas prie Lietuvos Respublikos Vyriausybės

© Valstybės įmonė Registrų centras



19. IGNALINOS RAJONO SAVIVALDYBĖS KAIMO SENIŪNIJŲ GYVENTOJAI PAGAL LYTĮ

Administracinė teritorija	Iš viso	iš jų		palyginti su bendru skaičiumi, %	
		vyrų	moterų	vyrų	moterų
Ignalinos rajono savivaldybė	15357	7384	7973	48,1	51,9
Ceikinių seniūnija	705	339	366	48,1	51,9
Didžiasalio seniūnija	2242	1051	1191	46,9	53,1
Dūkšto seniūnija	1170	587	583	50,2	49,8
Ignalinos seniūnija	1834	907	927	49,5	50,5
Kazitiškio seniūnija	1310	632	678	48,2	51,8
Linkmenų seniūnija	1261	608	653	48,2	51,8
Mielagėnų seniūnija	1266	570	696	45,0	55,0
Naujojo Daugėlišio seniūnija	1874	900	974	48,0	52,0
Rimšės seniūnija	1509	756	753	50,1	49,9
Tverečiaus seniūnija	702	329	373	46,9	53,1
Vidiškių seniūnija	1484	705	779	47,5	52,5

20. IGNALINOS RAJONO SAVIVALDYBĖS KAIMO SENIŪNIJŲ GYVENTOJAI PAGAL PAGRINDINES AMŽIAUS GRUPES

Administracinė teritorija	Iš viso	iš jų			palyginti su bendru skaičiumi, %		
		0–15 metų	darbingo amžiaus	pensinio amžiaus	0–15 metų	darbingo amžiaus	pensinio amžiaus
Ignalinos rajono savivaldybė	15357	2633	7386	5338	17,1	48,1	34,8
Ceikinių seniūnija	705	156	299	250	22,1	42,4	35,5
Didžiasalio seniūnija	2242	417	1238	587	18,6	55,2	26,2
Dūkšto seniūnija	1170	216	525	429	18,5	44,9	36,6
Ignalinos seniūnija	1834	281	887	666	15,3	48,4	36,3
Kazitiškio seniūnija	1310	243	647	420	18,5	49,4	32,1
Linkmenų seniūnija	1261	210	529	522	16,6	42,0	41,4
Mielagėnų seniūnija	1266	194	561	511	15,3	44,3	40,4
Naujojo Daugėlišio seniūnija	1874	301	807	766	16,1	43,0	40,9
Rimšės seniūnija	1509	207	743	559	13,7	49,2	37,1
Tverečiaus seniūnija	702	98	329	275	14,0	46,8	39,2
Vidiškių seniūnija	1484	310	821	353	20,9	55,3	23,8

21. IGNALINOS RAJONO SAVIVALDYBĖS KAIMO GYVENAMOSIOS VIETOVĖS PAGAL INSTITUCINIUS POŽYMIUS

	Kaimo gyvenamųjų vietovių skaičius	kuriose yra										
		seniūnijos administracija	bažnyčia, vienuolynas	parduotuvė, kavinė, baras	verslo įmonė	paslaugų įmonė	švietimo įstaiga	kultūros įstaiga	paštas, banko filialas	gydymo, globos įstaiga	žemės ūkio bendrovė	kita institucija
Iš viso	729	9	19	36	20	2	23	26	16	20	9	4
jose gyventojų:												
nėra	126	-	-	1	-	-	-	-	-	-	-	-
1–5	241	-	1	-	2	-	-	-	-	-	-	-
6–9	105	-	1	-	1	-	1	1	-	-	-	-
10–25	149	-	1	-	1	-	-	1	-	-	-	-
26–49	55	-	2	1	2	-	1	-	-	1	-	1
50–99	24	-	2	8	4	-	3	2	2	2	1	1
100–199	16	-	3	14	2	-	8	11	5	8	3	1
200–499	11	7	7	10	6	1	8	9	7	7	5	1
500–999	-	-	-	-	-	-	-	-	-	-	-	-
1000–1999	2	2	2	2	2	1	2	2	2	2	-	-

**22. IGNALINOS RAJONO SAVIVALDYBĖS GYVENTOJAI KAIMO GYVENAMOSIOSE
VIETOVĖSE IR JŲ INSTITUCINIAI POŽYMIAI**

Eil. Nr.	Kaimo gyvenamosios vietovės pavadinimas	Statu- sas	Gyventojai, iš viso	iš jų		Instituciniai požymiai
				vyrų	moterų	
Iš viso savivaldybėje			15357	7384	7973	
Ceikinių seniūnija						
Iš viso			705	339	366	
1	Akmeniškė	k	3	1	2	-
2	Augutiškė	k	-	-	-	-
3	Balčiulėniškė	k	2	1	1	-
4	Barkušė	k	5	2	3	-
5	Bašiškė	k	2	1	1	-
6	Būdninkai	k	2	2	-	-
7	Budriai	k	-	-	-	-
8	Budriškė I	k	-	-	-	-
9	Budriškė II	k	-	-	-	-
10	Bujutiškė	k	2	1	1	-
11	Burkoliškė	k	1	-	1	-
12	Ceikiniai	k	204	94	110	S B P V Š K Pš. G Ž
13	Ceikiškė	vs	3	2	1	-
14	Cicėniškė	kd	2	-	2	-
15	Čebatoriai	k	2	1	1	-
16	Čiziškiai	k	20	9	11	-
17	Dalgedos	k	1	-	1	-
18	Degutiškė	k	4	1	3	-
19	Dimbeliai	k	21	9	12	-
20	Garniai	k	4	2	2	-
21	Gaspariškė	k	9	7	2	-
22	Giriniškė	k	-	-	-	-
23	Jakaviškiai	k	1	-	1	-
24	Juodiškė	k	13	6	7	-
25	Kančioginas	k	67	36	31	P
26	Kandrotiškė I	k	7	3	4	-
27	Kandrotiškė II	k	5	1	4	-
28	Karačiūniškė	k	-	-	-	-
29	Lazdinkos	k	1	-	1	-
30	Leipuškė	k	6	3	3	-
31	Lepšiai	k	10	5	5	-
32	Merkmenys	k	10	5	5	-
33	Mėšliai	k	13	6	7	-
34	Mielaičiai	k	-	-	-	-
35	Mikalavėlis	k	-	-	-	-
36	Nalivaikos	k	8	3	5	-
37	Naujas Sklypas	k	1	1	-	-
38	Nevaišiai	k	13	6	7	-
39	Pamiliškė	k	1	-	1	-
40	Paragiškė	k	11	5	6	-
41	Ramutiškė	k	6	5	1	-
42	Rizgūnai	k	8	4	4	-
43	Ropiškė	k	6	4	2	-
44	Ropiškėlė	k	7	3	4	-
45	Rubelninkai	k	116	63	53	P Š K

Tęsinys kitame puslapyje



IGNALINOS RAJONO SAVIVALDYBĖ

Eil. Nr.	Kaimo gyvenamosios vietovės pavadinimas	Statu- sas	Gyventojai, iš viso	iš jų		Instituciniai požymiai
				vyrų	moterų	
46	Sadūniškė	k	4	1	3	-
47	Salelė	k	2	-	2	-
48	Strakšiškė	k	15	6	9	-
49	Šaltupis	k	6	5	1	-
50	Šileikiškė	k	50	21	29	-
51	Tarosauka	k	9	6	3	-
52	Totoriškė	k	1	1	-	-
53	Valeikauka	k	-	-	-	-
54	Valėnai	k	6	2	4	-
55	Varniškė	k	3	1	2	-
56	Velykamiškis	k	9	3	6	-
57	Vigadka	k	-	-	-	-
58	Viktarinė	k	-	-	-	-
59	Zatišius	k	3	1	2	-
Didžiasalio seniūnija						
Iš viso			2242	1051	1191	
1	Bobėnai	k	17	9	8	-
2	Didžiasalis	k	1744	815	929	S B P V Ps. Š K Pš. G
3	Dysna	k	92	44	48	Š K Ž
4	Galalaukiai	k	13	6	7	-
5	Grigališkė	k	-	-	-	-
6	Kaukiškė	k	3	2	1	-
7	Kėkštai	k	17	10	7	-
8	Kudabiškė	k	5	2	3	-
9	Kuksos	k	6	2	4	-
10	Kukučiai	k	-	-	-	-
11	Kurtiškė	k	9	4	5	-
12	Lazinkos	k	19	7	12	-
13	Marijampolis	k	-	-	-	-
14	Naujoji Katinautiškė	k	2	-	2	-
15	Navikai	k	147	71	76	P V G
16	Padysnis	k	4	1	3	-
17	Pajuodupis	k	3	2	1	-
18	Pečiurkos	kd	2	1	1	-
19	Petroniškė	k	-	-	-	-
20	Petrošiūnai	k	1	1	-	-
21	Piemenys	k	-	-	-	-
22	Pivorai	k	37	17	20	-
23	Pupiena	k	-	-	-	-
24	Radiškė	k	-	-	-	-
25	Rimaldiškė	k	28	15	13	-
26	Sapliai	k	4	3	1	-
27	Sekonys	k	9	4	5	-
28	Senoji Katinautiškė	k	10	4	6	-
29	Spijotiškė	k	-	-	-	-
30	Surma	k	-	-	-	-
31	Svirkos	k	10	7	3	-
32	Vilėkos	k	17	5	12	-
33	Vosiūnai	k	43	19	24	B

Tęsinys kitame puslapyje

IGNALINOS RAJONO SAVIVALDYBĖ

Eil. Nr.	Kaimo gyvenamosios vietovės pavadinimas	Statu- sas	Gyventojai, iš viso	iš jų		Instituciniai požymiai
				vyrai	moterys	
Dūkšto seniūnija						
Iš viso			1170	587	583	
1	Alejūnai	k	9	4	5	-
2	Alksnaitis	vs	3	1	2	-
3	Alksnas	vs	4	2	2	-
4	Antanavas	k	4	2	2	-
5	Antaniškė I	k	5	2	3	-
6	Antaniškė II	k	-	-	-	-
7	Aukštakalniai	k	19	10	9	-
8	Ažukarklinė	k	79	39	40	-
9	Ažuolynė	k	-	-	-	-
10	Ažutaunis	k	6	2	4	-
11	Bažnytkaimis	k	-	-	-	-
12	Bėgūnai	k	5	2	3	-
13	Beržininkai	k	44	23	21	-
14	Bikėnai	k	19	6	13	-
15	Bimberišké	k	-	-	-	-
16	Čižiūnai	k	28	13	15	-
17	Degutėliai	k	7	2	5	-
18	Didžiasalis	k	46	19	27	-
19	Driškūnai	k	1	-	1	-
20	Dūkšteliai	k	115	61	54	P
21	Dvarykščius	k	19	9	10	V
22	Ežeriškė	vs	-	-	-	-
23	Galiniškė	k	4	2	2	-
24	Gerkonys	k	36	18	18	-
25	Gimtinė	k	-	-	-	-
26	Girutiškė I	k	-	-	-	-
27	Girutiškė II	k	26	12	14	-
28	Kairiškė	k	-	-	-	-
29	Kalviškiai	kd	2	1	1	-
30	Kamuntavas	k	5	3	2	-
31	Kaniūkai	k	307	150	157	P V K Ž
32	Karačiūna	k	4	3	1	-
33	Karnitiškė	k	9	6	3	-
34	Keižiai	k	8	4	4	-
35	Kuzmiškė	k	7	4	3	-
36	Kuzmitišké	k	9	7	2	-
37	Liesniškė	vs	2	1	1	-
38	Ligūnai	kd	9	5	4	-
39	Medeišiai	k	33	16	17	-
40	Mieleikiškė	vs	-	-	-	-
41	Moliakalnis	k	38	20	18	-
42	Paberžuonė	vs	-	-	-	-
43	Pasamanė	vs	-	-	-	-
44	Pašventė	k	5	2	3	-
45	Pažemiškis	k	60	33	27	Š K
46	Piliakalnis	k	4	2	2	-
47	Platumos	vs	5	5	-	-
48	Plavėjai	k	28	11	17	-
49	Ritkūniškė	k	15	10	5	-

Tęsinys kitame puslapyje



IGNALINOS RAJONO SAVIVALDYBĖ

Eil. Nr.	Kaimo gyvenamosios vietovės pavadinimas	Statu- sas	Gyventojai, iš viso	iš jų		Instituciniai požymiai
				vyrų	moterys	
50	Rojus	k	8	6	2	K
51	Rudėniškės	k	16	7	9	-
52	Saksonišké	k	2	-	2	-
53	Silvestriškė	vs	-	-	-	-
54	Simaniškė	k	16	10	6	-
55	Sokiškiai	k	9	5	4	-
56	Sviliškė	k	6	3	3	-
57	Šaltiniai	k	24	10	14	-
58	Ščiurys	k	1	1	-	-
59	Šukeliškė	k	2	1	1	-
60	Taboras	k	-	-	-	P
61	Tarasiškė	k	-	-	-	-
62	Tumelina	k	17	9	8	-
63	Varginiai	vs	3	2	1	-
64	Varnos	k	9	6	3	-
65	Vaškonys	k	6	3	3	-
66	Vėderiniai	k	13	6	7	-
67	Vigodka	k	-	-	-	-
68	Viktoriškė	k	5	3	2	-
69	Žagarinė	k	3	2	1	-
70	Žašiniai	k	1	1	-	-
Ignalinos seniūnija						
Iš viso			1834	907	927	
1	Antagavė	k	61	29	32	-
2	Aza	k	1	-	1	-
3	Bėčionys	k	16	5	11	-
4	Bėčiūnai	k	205	105	100	P Š
5	Bendoriškė	k	8	3	5	-
6	Burkolai	k	9	5	4	-
7	Ceikinėliai	k	26	13	13	-
8	Dainiai	k	10	4	6	-
9	Didžiasalis	k	75	37	38	-
10	Dindos	k	18	6	12	-
11	Dūdėniškė	k	2	1	1	V
12	Garbūnai	k	16	9	7	-
13	Gaureliai	k	32	14	18	-
14	Gaveikėnai	k	36	17	19	V
15	Girminiai	k	147	80	67	-
16	Girneliškė	k	11	6	5	-
17	Jonalaukis	k	-	-	-	-
18	Kamša	k	3	1	2	-
19	Kazokinė	k	126	64	62	P Š Pš. G Ž
20	Kylatrakis	k	2	2	-	-
21	Kūjiškė	k	7	2	5	-
22	Kurniškė	vs	3	2	1	-
23	Laukiniai	k	6	2	4	-
24	Leileikos	k	7	3	4	V
25	Lipniškė	vs	-	-	-	-
26	Liubčiškė	k	4	3	1	-
27	Makniškė	k	2	1	1	-

Tęsinys kitame puslapyje

IGNALINOS RAJONO SAVIVALDYBĖ

Eil. Nr.	Kaimo gyvenamosios vietovės pavadinimas	Statu- sas	Gyventojai, iš viso	iš jų		Instituciniai požymiai
				vyrų	moterų	
28	Maskoliškė	k	-	-	-	-
29	Mažulonys	k	4	2	2	-
30	Medžiuškiai	k	5	2	3	-
31	Meironys	k	52	29	23	-
32	Melninkai	k	12	6	6	-
33	Meškėnai	k	23	12	11	-
34	Mikalinė	k	5	3	2	-
35	Narsutiškė	k	17	10	7	-
36	Nastazavas	k	7	5	2	-
37	Naujasalis	k	10	5	5	-
38	Pabaltys	k	4	1	3	-
39	Pagavaitis	vs	6	1	5	-
40	Pagavė	k	13	7	6	-
41	Pakryžė	k	5	3	2	-
42	Palaukiškė	k	7	3	4	-
43	Palaukoja	k	6	3	3	-
44	Palūšė	k	108	54	54	B P K Pš. Kt.
45	Pamiškė	k	5	3	2	-
46	Pamoliškė	k	7	3	4	-
47	Panižiškė	k	13	5	8	-
48	Papralė	k	8	3	5	-
49	Pašvoginė	k	5	3	2	-
50	Pavajuonis	k	8	3	5	-
51	Paversmis	k	1	1	-	-
52	Pečiuliai	k	1	1	-	-
53	Pelekas	k	3	1	2	-
54	Petriškė	k	26	12	14	V
55	Pipiriškė	k	12	7	5	-
56	Poviliškė	k	23	12	11	-
57	Ramutiškė	k	2	1	1	-
58	Rimašiai	k	14	6	8	-
59	Rukšišė	k	16	10	6	-
60	Sabališkė	k	22	11	11	-
61	Savuliai	k	25	9	16	-
62	Siūriai	k	4	2	2	-
63	Spinkaičiai	k	1	-	1	-
64	Strazdiškė	k	9	5	4	-
65	Strigailiškis	k	334	169	165	P V K Kt.
66	Šilinė	vs	-	-	-	-
67	Trainiškis	k	5	2	3	-
68	Urviniškė	k	3	2	1	-
69	Vaišniūnai	k	63	31	32	P
70	Vėlionys	k	12	6	6	-
71	Zablatiškė	k	6	4	2	Š
72	Zuikiškė	k	5	2	3	-
73	Zuikos	k	21	8	13	-
74	Žydeliai	k	63	25	38	P V

Tęsinys kitame puslapyje



IGNALINOS RAJONO SAVIVALDYBĖ

Eil. Nr.	Kaimo gyvenamosios vietovės pavadinimas	Statu- sas	Gyventojai, iš viso	iš jų		Instituciniai požymiai
				vyrų	moterų	
Kazitiškio seniūnija						
Iš viso			1310	632	678	
1	Akriemiai	k	10	5	5	-
2	Aminėniškė	k	2	1	1	-
3	Antakmenė	k	14	7	7	-
4	Apkartai	k	12	6	6	-
5	Asiūklė	k	13	7	6	-
6	Ažėnai	k	22	12	10	-
7	Ažvinčiai	k	13	7	6	-
8	Bajorai I	k	29	15	14	-
9	Bajorai II	k	16	6	10	-
10	Bajorai III	k	10	5	5	-
11	Baltabiržis	k	-	-	-	-
12	Byriškė	k	-	-	-	-
13	Biržiniškė	k	7	3	4	-
14	Buiviliškė	vs	-	-	-	-
15	Čepiejai	k	6	2	4	-
16	Dailidės	k	1	-	1	-
17	Dainiškė	k	1	1	-	-
18	Daržininkai	k	-	-	-	-
19	Diediškė	k	-	-	-	-
20	Dirvonai	vs	2	1	1	-
21	Dirvoniškės	k	-	-	-	-
22	Dvarnapolis I	k	5	3	2	-
23	Dvarnapolis II	k	-	-	-	-
24	Galai	k	5	4	1	-
25	Galiniai	k	3	2	1	-
26	Garbšiai	k	3	2	1	-
27	Garšvinė	k	5	3	2	-
28	Gedžiūnai	k	3	1	2	-
29	Gedžiūneliai	k	3	1	2	B
30	Geibos	k	-	-	-	-
31	Grybėnai	k	175	89	86	B P Š K Pš. G Ž
32	Grikiapeliai	k	10	3	7	-
33	Gubava	k	1	1	-	-
34	Gubavėlė	k	1	-	1	-
35	Gurbai	vs	-	-	-	-
36	Jakėnai	k	33	12	21	-
37	Jakštiškė	k	9	3	6	-
38	Joniškis	k	3	2	1	-
39	Juodalaukis	k	5	2	3	-
40	Jurgėnai	vs	-	-	-	-
41	Kalviškė	k	1	-	1	-
42	Kazitiškis	k	383	190	193	S B P Š K Pš. G Ž
43	Kazlupiškė	vs	4	2	2	-
44	Kolėniškė	k	-	-	-	-
45	Kuronai	k	-	-	-	-
46	Kuzmiškė	k	9	5	4	-
47	Laučiūniškė	k	11	8	3	-
48	Lauksteniai	k	8	4	4	-

Tęsinys kitame puslapyje

IGNALINOS RAJONO SAVIVALDYBĖ

Eil. Nr.	Kaimo gyvenamosios vietovės pavadinimas	Statu- sas	Gyventojai, iš viso	iš jų		Instituciniai požymiai
				vyrų	moterų	
49	Leoniškė	vs	2	1	1	-
50	Ligūnai	k	58	28	30	-
51	Lukšėniškė	k	1	-	1	-
52	Malvinavas	k	5	2	3	-
53	Margavonė	k	2	-	2	-
54	Marijonavas	vs	8	3	5	-
55	Mazurkos	k	-	-	-	-
56	Meilūnai	k	2	-	2	-
57	Mikoliūnai	k	-	-	-	-
58	Miliaučiškė	k	3	1	2	-
59	Miniškė	k	1	-	1	-
60	Miškiniškė	k	9	6	3	-
61	Naubėnai	k	5	2	3	-
62	Naujasalis	k	11	4	7	-
63	Navikai	k	8	3	5	-
64	Nykiškė	k	2	1	1	-
65	Notrynė	vs	-	-	-	-
66	Paežerinė	vs	-	-	-	-
67	Pagurbė	k	1	1	-	-
68	Pašilė	k	8	3	5	-
69	Pažieviškė	k	13	7	6	-
70	Petrikonys	k	3	2	1	-
71	Petukai	kd	-	-	-	-
72	Radeikiškė	k	4	1	3	-
73	Rainiai	k	8	3	5	-
74	Remeniškė	k	7	3	4	-
75	Rokėnai	k	16	7	9	-
76	Rukiškė	k	2	1	1	-
77	Rupinskai	k	4	1	3	-
78	Rupinskėliai	k	-	-	-	-
79	Sabališkė	k	16	8	8	-
80	Serapiniškė	k	43	22	21	Š
81	Sietinė	vs	-	-	-	-
82	Sodžiūnai	k	12	6	6	-
83	Sungardai	k	1	-	1	-
84	Švedriškė	k	92	44	48	B P Š Pš.
85	Tarlokiškė	vs	-	-	-	-
86	Tartokas	k	9	5	4	-
87	Teliukiškė	k	-	-	-	-
88	Tolimėnai	k	12	5	7	-
89	Trakai	k	3	2	1	-
90	Trūdai	k	8	4	4	-
91	Uždeliai	k	-	-	-	-
92	Užsieniai	k	9	3	6	-
93	Vardžiukiemis	k	38	17	21	-
94	Vėjinė	vs	4	3	1	-
95	Zūbiškė	k	7	3	4	-
96	Žalioji	vs	10	6	4	-
97	Žeimiai	k	23	8	15	-
98	Želmeniškė	k	2	1	1	-

Tęsinys kėitame puslapyje



IGNALINOS RAJONO SAVIVALDYBĖ

Eil. Nr.	Kaimo gyvenamosios vietovės pavadinimas	Statu- sas	Gyventojai, iš viso	iš jų		Instituciniai požymiai
				vyrų	moterų	
Linkmenų seniūnija						
Iš viso			1261	608	653	
1	Antalksnė	k	150	69	81	P K G
2	Antaprūdė	vs	4	3	1	-
3	Benediktavas	k	-	-	-	-
4	Beržaragis	k	2	1	1	-
5	Briedinės	k	3	2	1	-
6	Cijonai	k	11	6	5	-
7	Darželiai	k	8	4	4	-
8	Derviniškė	k	-	-	-	-
9	Drūtūnai	k	20	10	10	-
10	Dvariškiai	k	13	5	8	-
11	Gineitiškis	k	1	-	1	-
12	Ginučiai	k	69	32	37	P V Pš. Kt.
13	Grikiapelė	k	90	38	52	P V G
14	Jakutiškis	k	-	-	-	-
15	Jovaraučiškės	k	4	3	1	-
16	Kaukiškė	k	5	2	3	-
17	Kazimieriškė	k	2	2	-	-
18	Kiauneliškis	k	1	-	1	-
19	Kimbariškė	k	6	3	3	-
20	Kiščiai	k	10	4	6	-
21	Krivasalis	k	46	24	22	-
22	Kupriai	k	1	1	-	-
23	Lapiakalnis	k	5	4	1	-
24	Liminas	k	24	11	13	-
25	Linkmenys	k	212	104	108	S B P V Ps. Š K Pš. G
26	Mačiučiškės	k	8	3	5	-
27	Maksiūnai	k	11	4	7	-
28	Maleišiai	k	8	3	5	-
29	Medinos	k	9	3	6	-
30	Mikališkis	k	4	-	4	-
31	Morkūniškė	k	5	2	3	-
32	Motiejūnai	k	16	5	11	-
33	Mozūriškė	k	4	2	2	-
34	Narušiai	k	2	2	-	-
35	Naujasodis	k	126	66	60	-
36	Naujieji Bajorai	k	11	6	5	-
37	Pabiržė	k	18	9	9	-
38	Padumblys	k	-	-	-	-
39	Pajaurė	vs	5	2	3	-
40	Pakiaunys	k	3	1	2	-
41	Palabažys	k	5	2	3	-
42	Palmajė	k	4	2	2	-
43	Papiliakalnė	k	16	7	9	-
44	Papliaušys	k	2	-	2	-
45	Paukojė	k	5	2	3	-
46	Paulinavas	vs	-	-	-	-
47	Pažeimenys	k	-	-	-	-
48	Pažiezdris	k	17	7	10	-
49	Peleniai	k	21	11	10	-

Tęsinys kitame puslapyje

IGNALINOS RAJONO SAVIVALDYBĖ

Eil. Nr.	Kaimo gyvenamosios vietovės pavadinimas	Statu- sas	Gyventojai, iš viso	iš jų		Instituciniai požymiai
				vyrų	moterų	
50	Peliagrinda	k	8	5	3	-
51	Pylimas	k	3	2	1	-
52	Pupiškė	k	46	25	21	-
53	Pusvarsnėliai	k	15	7	8	-
54	Puziniškis	k	11	5	6	-
55	Ramusis	k	7	3	4	-
56	Ripelialaukis	k	6	5	1	-
57	Rukiškė	k	2	1	1	-
58	Rukšėnai	k	15	5	10	-
59	Salos	k	22	11	11	-
60	Senieji Bajorai	vs	-	-	-	-
61	Sidariškės	vs	8	5	3	-
62	Simoniškis I	k	4	2	2	-
63	Simoniškis II	k	6	3	3	-
64	Stagalėnai	k	3	2	1	-
65	Stirninė	k	4	2	2	-
66	Stripeikiai	k	11	6	5	K
67	Subiškis	k	5	3	2	-
68	Šakarva	k	17	10	7	-
69	Šileikiškė	vs	-	-	-	-
70	Šiliniškės	k	4	-	4	-
71	Šiškiniai	k	60	29	31	-
72	Tumėniškė	k	5	3	2	-
73	Vaidžiuškės	k	5	3	2	-
74	Varniškė	k	7	4	3	-
75	Vasiuliškė	k	-	-	-	-
Mielagėnų seniūnija						
Iš viso			1266	570	696	
1	Apšiūtos	k	15	5	10	-
2	Baltasis	vs	2	1	1	-
3	Bernotai	k	150	61	89	P V Š K
4	Blažiejiškė	k	5	2	3	-
5	Buckūnai	k	45	18	27	-
6	Černakiškė	k	-	-	-	-
7	Dantiškė	k	-	-	-	-
8	Degsnė	k	2	1	1	-
9	Dubiškė	k	-	-	-	-
10	Edvardavas	k	-	-	-	-
11	Gilūtos	k	163	75	88	P Š K Ž
12	Gorkos	k	5	2	3	-
13	Guntauninkai	k	47	20	27	-
14	Jaciūnai	k	2	1	1	-
15	Juodagalviai	k	28	13	15	-
16	Jurkiškė	k	4	2	2	-
17	Kalninė	k	20	9	11	-
18	Kazliškė	k	4	2	2	-
19	Kėriškė	k	16	7	9	-
20	Kikižeris	vs	2	1	1	-
21	Kriaučiukai	k	-	-	-	-
22	Krikonys I	k	70	35	35	-
23	Krikonys II	k	5	1	4	-

Tęsinys kitame puslapyje



IGNALINOS RAJONO SAVIVALDYBĖ

Eil. Nr.	Kaimo gyvenamosios vietovės pavadinimas	Statu- sas	Gyventojai, iš viso	iš jų		Instituciniai požymiai
				vyrų	moterų	
24	Kurmiškė	vs	3	1	2	-
25	Liepiškė	k	3	1	2	-
26	Maldanėnai	k	13	5	8	-
27	Malkūnai	k	27	15	12	-
28	Mėcionys	k	78	39	39	P
29	Mėšonys	k	21	9	12	-
30	Mielagėnai	mstl	286	125	161	S B P Š K Pš. G Ž
31	Milašaitis	k	2	1	1	-
32	Milašius	k	3	2	1	-
33	Molykai	k	15	8	7	-
34	Motiejūškė	k	4	2	2	-
35	Naujas Sklypas	vs	3	1	2	-
36	Odesina	k	2	1	1	-
37	Paliesius	k	10	3	7	-
38	Paliesius	kd	31	18	13	-
39	Pasmėlė	k	4	2	2	-
40	Pašventė	vs	-	-	-	-
41	Radutis	vs	3	1	2	-
42	Raščiūnai	k	58	29	29	P G
43	Reketišškė	k	8	4	4	-
44	Ryžiškė	k	10	4	6	-
45	Salomenka	k	55	26	29	-
46	Simiškė	k	1	-	1	-
47	Smilginiškė	vs	3	1	2	-
48	Sriūbos	k	-	-	-	-
49	Svylė	k	14	5	9	-
50	Šilvija	vs	-	-	-	-
51	Triluščiai	k	2	-	2	-
52	Tumelėnai	k	8	3	5	-
53	Turčiškė	k	8	4	4	-
54	Urveliai	k	5	3	2	-
55	Vosyliškė	k	-	-	-	-
56	Žardeliškė	k	-	-	-	-
57	Žvyriniškė	k	1	1	-	-

Naujojo Daugėlišio seniūnija

Iš viso 1874 900 974

1	Andrikavas	k	1	1	-	-
2	Ažusienis	k	10	4	6	-
3	Baikeliai	k	27	10	17	-
4	Baušiškė	k	2	1	1	-
5	Benėšiai	k	3	2	1	-
6	Betiškė	kd	2	1	1	-
7	Cicėniškė	k	5	2	3	-
8	Češulėnai	k	39	15	24	-
9	Daniūnai	k	16	8	8	-
10	Daubariškė	k	3	1	2	-
11	Daubariškėlė	k	10	3	7	-
12	Degutiškė I	k	4	2	2	-
13	Degutiškė II	k	6	2	4	-
14	Dikiškė	k	15	6	9	-
15	Dvarkščius	vs	2	1	1	-

Tęsinys kitame puslapyje

IGNALINOS RAJONO SAVIVALDYBĖ

Eil. Nr.	Kaimo gyvenamosios vietovės pavadinimas	Statu- sas	Gyventojai, iš viso	iš jų		Instituciniai požymiai
				vyrų	moterų	
16	Gaveikiškė	k	-	-	-	-
17	Gervelės	k	23	11	12	-
18	Grigiškė	k	40	22	18	-
19	Gudėnai	k	10	5	5	-
20	Izabelinė	k	39	20	19	-
21	Izabelinė	k	-	-	-	-
22	Janavas	k	16	8	8	-
23	Janionys	k	65	34	31	-
24	Jureliškė	k	2	2	-	-
25	Jurgeliškė	k	2	-	2	-
26	Kačergiškė	k	13	6	7	B
27	Kajotai	k	7	3	4	-
28	Kalviasalis	k	23	12	11	-
29	Kazimieravas	k	42	20	22	-
30	Kazlupiškė II	vs	10	6	4	-
31	Kiniūnai	k	10	5	5	-
32	Konstantinavas	vs	-	-	-	-
33	Kūtiškė	k	16	7	9	-
34	Laurinčiukiškė	k	11	6	5	-
35	Lėliupis	vs	2	1	1	-
36	Liekiai	k	10	6	4	-
37	Markiniškė	k	6	2	4	-
38	Mateikiškė	kd	-	-	-	-
39	Mažėnai	k	164	82	82	B P Š K Pš. G
40	Mažviliškė	k	8	3	5	-
41	Medinos	vs	7	2	5	-
42	Merlieniskė I	vs	3	2	1	-
43	Merlieniskė II	k	-	-	-	-
44	Mieleškiai	k	20	8	12	-
45	Mieliatiltis	k	-	-	-	-
46	Mikalavas	k	72	34	38	-
47	Milašiai	k	1	-	1	-
48	Moliakalnis	k	2	1	1	-
49	Molinė	k	1	1	-	-
50	Naujasis Daugeliškis	k	313	147	166	S B P Š K Pš. G
51	Naujasis Kampelis	k	9	3	6	-
52	Navikai	k	4	2	2	-
53	Neverėnai	k	13	8	5	-
54	Niukiškė	k	2	1	1	-
55	Ožionys	k	48	24	24	-
56	Padysnis I	k	3	2	1	-
57	Padysnis II	vs	11	4	7	-
58	Pajurgiškė	k	2	1	1	-
59	Pamunė	k	23	12	11	-
60	Paringys	k	39	17	22	B P G
61	Parubežinė	k	2	1	1	-
62	Pašakariškiai	vs	1	-	1	-
63	Pašiškė	k	7	5	2	-
64	Paukštės	k	-	-	-	-
65	Pekoriškė	k	2	2	-	-
66	Pempiškė	k	9	2	7	-

Tęsinys kitame puslapyje



IGNALINOS RAJONO SAVIVALDYBĖ

Eil. Nr.	Kaimo gyvenamosios vietovės pavadinimas	Statu- sas	Gyventojai, iš viso	iš jų		Instituciniai požymiai
				vyrų	moterų	
67	Petroniškė	k	3	1	2	-
68	Pinigiškė	k	-	-	-	-
69	Plėniškė	k	5	3	2	-
70	Polianka	k	4	2	2	-
71	Pročiūnai	k	27	13	14	-
72	Pupiniai	k	18	8	10	-
73	Radeikiškė	k	18	10	8	-
74	Raibeniai	k	3	1	2	-
75	Rameikos	k	37	20	17	-
76	Ravai	vs	1	-	1	-
77	Rėksniškė	k	2	1	1	-
78	Ropiškė	k	4	1	3	-
79	Ruokiškė	k	5	2	3	-
80	Senasis Daugėliškis	k	33	11	22	-
81	Seniškis I	k	36	15	21	-
82	Seniškis II	k	13	6	7	-
83	Silvestriškė	vs	2	1	1	-
84	Sliesoriškė	k	5	4	1	-
85	Smėliai	k	7	2	5	-
86	Smilginiškė	k	6	3	3	-
87	Šakaraistis	k	1	1	-	-
88	Šiulėnai	k	128	65	63	P K G
89	Šukeliškė	k	-	-	-	-
90	Taujūnai	k	162	85	77	P Š K
91	Trapikiškė	k	11	4	7	-
92	Triburčiai	k	12	6	6	-
93	Triklotiškė	k	24	13	11	-
94	Upis	k	-	-	-	-
95	Varniškė	k	-	-	-	-
96	Vasiuliai	k	26	14	12	-
97	Vastakiškė	k	1	1	-	-
98	Vencloviškė	k	4	2	2	-
99	Vingiriai	k	8	1	7	-
100	Viršupis	k	10	5	5	-
101	Zaborija	vs	-	-	-	-
102	Žvengliškė	k	-	-	-	-

Rimšės seniūnija

Iš viso

1509

756

753

1	Akmeniškė	k	-	-	-	-
2	Andrelėnai	k	6	5	1	-
3	Antalgė	k	34	16	18	-
4	Ažukalviškė	k	3	2	1	-
5	Babrūša	k	-	-	-	-
6	Balandiškė	k	2	-	2	-
7	Barauka	k	6	2	4	-
8	Berniūnai	k	11	5	6	-
9	Beržininkai	k	15	9	6	-
10	Beržininkai II	k	-	-	-	-
11	Bieniūnai	k	57	30	27	V
12	Birdekšniai	k	5	3	2	-

Tęsinys kitame puslapyje

IGNALINOS RAJONO SAVIVALDYBĖ

Eil. Nr.	Kaimo gyvenamosios vietovės pavadinimas	Statu- sas	Gyventojai, iš viso	iš jų		Instituciniai požymiai
				vyrų	moterų	
13	Blatniškė	k	-	-	-	-
14	Čeberakai	k	-	-	-	-
15	Čepukai	k	43	22	21	-
16	Davedynos	k	1	1	-	-
17	Drūkšiniai	k	-	-	-	-
18	Egliniai	k	6	2	4	-
19	Ežeriškė	k	1	-	1	-
20	Ferma	k	21	11	10	-
21	Gaidė	k	55	25	30	B
22	Gakėnai	k	19	8	11	-
23	Gakiškė	k	1	1	-	-
24	Galai	k	-	-	-	-
25	Galilaukė	vs	6	3	3	-
26	Gerveniškė	k	3	2	1	-
27	Girdžiūnai	k	7	3	4	-
28	Gramantiškė	k	6	4	2	-
29	Griškiškė	k	25	12	13	-
30	Gūriai	k	10	5	5	-
31	Julionys	k	-	-	-	-
32	Juliškė	k	-	-	-	-
33	Kalnežeris	vs	4	2	2	-
34	Kalninė	k	2	1	1	-
35	Kalniškė	k	-	-	-	-
36	Kalviškiai	k	12	7	5	-
37	Karlos	k	260	151	109	V
38	Kovališkės	k	2	1	1	-
39	Kukutėnai	k	8	4	4	-
40	Lapušiškė	k	4	2	2	-
41	Lisiškė I	k	4	2	2	-
42	Lisiškė II	k	8	5	3	-
43	Mačionys	k	3	1	2	-
44	Magūnai	k	20	7	13	-
45	Magunkos	k	1	-	1	-
46	Makaravas	k	1	1	-	-
47	Mantvilai	k	-	-	-	-
48	Marijonavas	k	-	-	-	-
49	Mateikiškė	k	4	1	3	-
50	Mažviliškė	k	2	1	1	-
51	Meikštai	k	119	52	67	P Š K Pš. G
52	Nagėnai	k	15	7	8	-
53	Novina	k	2	1	1	-
54	Pečiūniškės	k	11	5	6	-
55	Petriškė	k	-	-	-	-
56	Pociūnai	k	19	8	11	-
57	Prūčiai	k	28	12	16	-
58	Prūtelė	k	6	3	3	-
59	Pušynas	k	11	7	4	-
60	Pūškos	k	9	3	6	B
61	Ramybė	k	-	-	-	-
62	Rimšė	mstl	274	134	140	S B P V Š K Pš. G Ž
63	Rudžiai	k	7	3	4	-

Tęsimys kitame puslapyje



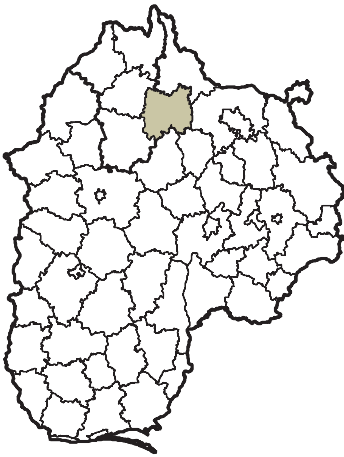
IGNALINOS RAJONO SAVIVALDYBĖ

Eil. Nr.	Kaimo gyvenamosios vietovės pavadinimas	Statu- sas	Gyventojai, iš viso	iš jų		Instituciniai požymiai
				vyrų	moterų	
64	Serbiejiškė	k	-	-	-	-
65	Skryteliai	k	-	-	-	-
66	Smilginiškė	k	11	7	4	-
67	Stabatiškė	vs	-	-	-	-
68	Stanionys	k	27	15	12	-
69	Stašionys	k	30	21	9	-
70	Strilungiai	k	37	18	19	-
71	Šaškai	k	-	-	-	-
72	Šiulėnai	k	30	15	15	-
73	Švikščionys	k	16	5	11	-
74	Tiltelis	k	-	-	-	-
75	Toliotiškė	k	2	1	1	-
76	Trakniškė	k	4	3	1	-
77	Tryčiūnai	k	37	17	20	-
78	Tripuckai	k	9	4	5	-
79	Trukonys	k	7	5	2	-
80	Tumelina	k	1	-	1	-
81	Vaitiškė	k	4	1	3	-
82	Varniškiei	k	11	5	6	-
83	Vėderiniai	kd	2	1	1	-
84	Vėlūnai	k	29	14	15	-
85	Vendžioniškė	k	2	1	1	-
86	Vigutėnai	k	6	2	4	-
87	Vilkaragis	k	-	-	-	-
88	Vilkuočiai	k	3	1	2	-
89	Vilnokai	k	8	5	3	-
90	Vosyliškės	k	9	5	4	-
91	Žibakiai	k	33	13	20	-
92	Žygmantiškė	k	12	5	7	-
Tverečiaus seniūnija						
	Iš viso		702	329	373	
1	Andriejauka	k	18	11	7	-
2	Astraviškiai	k	19	9	10	-
3	Būkliškė	k	8	3	5	-
4	Čelniukai	k	-	-	-	-
5	Čepeliškė	k	6	4	2	-
6	Čiekupis	k	3	2	1	-
7	Daktoriai	k	1	1	-	-
8	Dietkauščizna	k	120	57	63	P K G
9	Dvaryščiai	k	14	6	8	-
10	Erzvėtas	k	46	21	25	-
11	Gudapievis	k	7	3	4	-
12	Kalveliškė	k	1	1	-	-
13	Kalviškė	k	-	-	-	-
14	Kazakavas	k	1	-	1	-
15	Kelpučiai	k	13	6	7	-
16	Kiniūnai	kd	7	3	4	-
17	Kisielka	k	-	-	-	-
18	Kliukai	k	12	5	7	-
19	Kriaučiškė	k	12	5	7	-

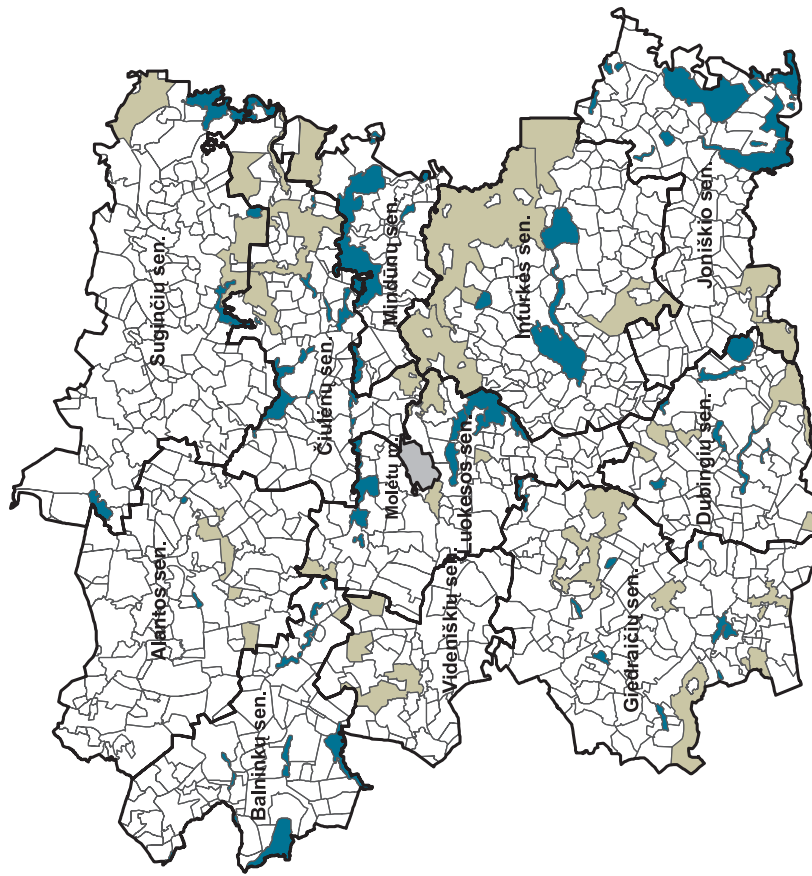
Tęsinys kitame puslapyje

IGNALINOS RAJONO SAVIVALDYBĖ

Eil. Nr.	Kaimo gyvenamosios vietovės pavadinimas	Statu- sas	Gyventojai, iš viso	iš jų		Instituciniai požymiai
				vyrų	moterų	
20	Kukutėliai	k	14	6	8	-
21	Latakiškė	k	-	-	-	-
22	Laumakė	k	13	6	7	-
23	Lukošiškė	k	46	19	27	-
24	Pakalniškiai	k	6	1	5	-
25	Pečiurkos	k	2	1	1	-
26	Popovka	k	12	5	7	-
27	Pošiūnai	k	16	9	7	-
28	Ropiena	k	-	-	-	-
29	Šakeliškė	k	3	-	3	-
30	Šiulgos	vs	2	1	1	-
31	Tverečius	mstl	272	131	141	S B P Š K Pš. G
32	Vaboliškė	vs	9	4	5	-
33	Vaiciekavas	k	-	-	-	-
34	Veikščios	k	4	2	2	-
35	Vytėnai	k	-	-	-	-
36	Zaliesius	k	-	-	-	-
37	Žvyriai	k	15	7	8	-
Vidiškių seniūnija						
Iš viso			1484	705	779	
1	Abugaliai	k	10	7	3	-
2	Ažubalis	k	7	1	6	-
3	Ažušilė	k	35	16	19	-
4	Bališkiai	k	25	14	11	-
5	Betiškė	k	-	-	-	-
6	Buiviliškė	k	3	2	1	-
7	Ceikiškė	k	2	1	1	-
8	Degsnė	vs	-	-	-	-
9	Dūdos	k	28	14	14	-
10	Džiaugsminė	k	3	1	2	V
11	Eglyniskė	k	2	1	1	-
12	Gerveliškė	k	1	1	-	-
13	Jonėnai	k	18	6	12	-
14	Kairiškė	k	-	-	-	-
15	Kalviškė	k	2	1	1	-
16	Kaneišiai	k	41	20	21	-
17	Kukoriškė	k	19	9	10	-
18	Kuzliškė	k	-	-	-	-
19	Lobiniai	k	17	7	10	-
20	Makaniškė	k	10	5	5	-
21	Makniūnalaukė	k	35	17	18	Kt.
22	Maksimonyš	k	38	12	26	-
23	Navikai	k	12	4	8	-
24	Pakalkiškė	k	1	1	-	-
25	Petukai	k	2	1	1	-
26	Prisieginė	k	13	5	8	-
27	Remeniškė	vs	3	2	1	-
28	Rimšėnai	k	65	32	33	-
29	Vidiškės	k	1084	522	562	S B P V Š K Pš. G
30	Vinciškė	k	4	1	3	-
31	Žitamantas	k	-	-	-	-
32	Žvirbliškė	k	4	2	2	-



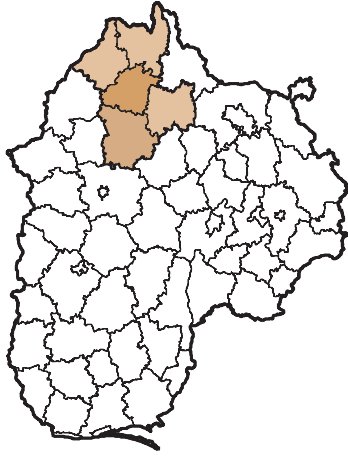
MOLĖTŲ RAJONO SAVIVALDYBĖS GYVENAMOSIOS VIETOVĖS



Sutartiniai ženklai

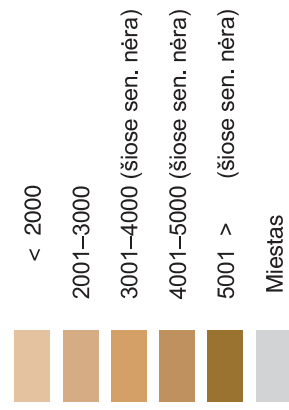
- Ribos:
- Seniūnijos
 - gyvenamosios vietovės
- Miškas
 Vanduo
 Miestas

MOLĖTŲ RAJONO SAVIVALDYBĖS GYVENTOJŲ SKAIČIUS SENIŪNIJOSE

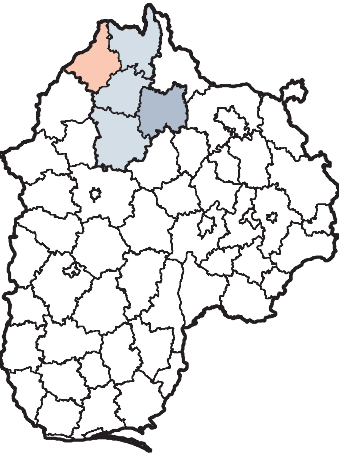


Sutartiniai ženklai

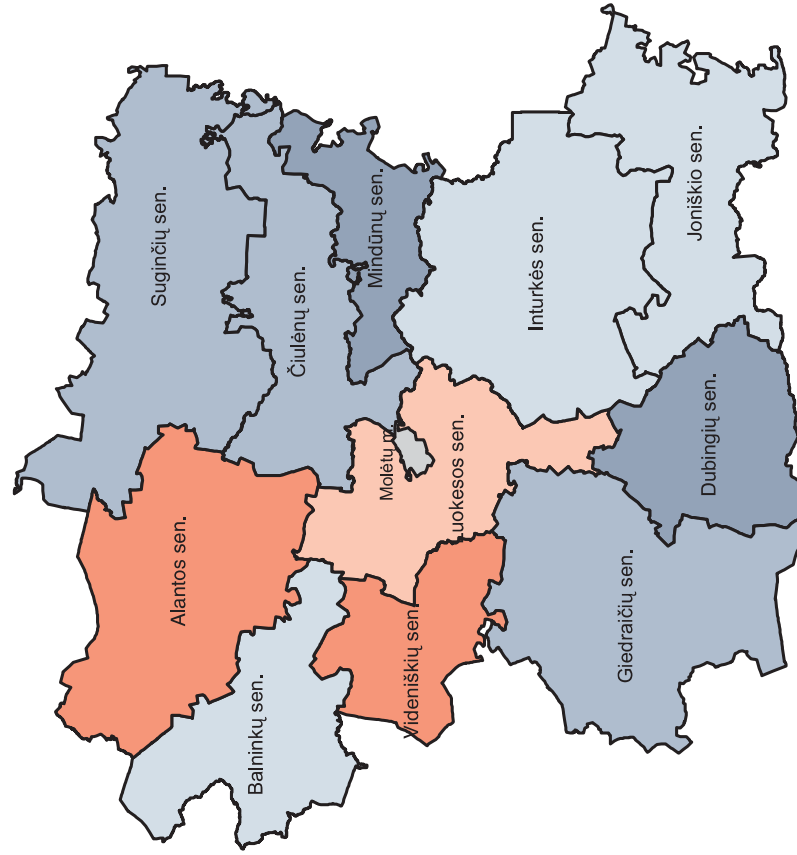
Gyventojų skaičius:



PASTABA. Grupavimas tinka visoms Utenos apskrities savivaldybių seniūnijoms.

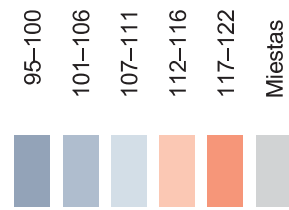


100-UI VYRŲ TENKA MOTERŲ MOLĖTŲ RAJONO SENIŪNIJOSE



Sutartiniai ženklai

100-ui vyrų tenka moterų:



PASTABA. Grupavimas tinka visoms Utenos apskritys savivaldybių seniūnijoms.

23. MOLĖTŲ RAJONO SAVIVALDYBĖS KAIMO SENIŪNIJŲ GYVENTOJAI PAGAL LYTĮ

Administracinė teritorija	Iš viso	iš jų		palyginti su bendru skaičiumi, %	
		vyrų	moterų	vyrų	moterų
Molėtų rajono savivaldybė	18166	8747	9419	48,2	51,8
Alantos seniūnija	2398	1106	1292	46,1	53,9
Balninkų seniūnija	1302	617	685	47,4	52,6
Čiulėnų seniūnija	1615	784	831	48,5	51,5
Dubingių seniūnija	1182	605	577	51,2	48,8
Giedraičių seniūnija	2626	1284	1342	48,9	51,1
Inturkės seniūnija	1750	842	908	48,1	51,9
Joniškio seniūnija	1724	832	892	48,3	51,7
Luokesos seniūnija	1744	811	933	46,5	53,5
Mindūnų seniūnija	597	300	297	50,3	49,7
Suginčių seniūnija	2307	1141	1166	49,5	50,5
Videniškių seniūnija	921	425	496	46,1	53,9

24. MOLĖTŲ RAJONO SAVIVALDYBĖS KAIMO SENIŪNIJŲ GYVENTOJAI PAGAL PAGRINDINES AMŽIAUS GRUPES

Administracinė teritorija	Iš viso	iš jų			palyginti su bendru skaičiumi, %		
		0–15 metų	darbingo amžiaus	pensinio amžiaus	0–15 metų	darbingo amžiaus	pensinio amžiaus
Molėtų rajono savivaldybė	18166	3430	8816	5918	18,9	48,5	32,6
Alantos seniūnija	2398	462	1166	770	19,3	48,6	32,1
Balninkų seniūnija	1302	233	604	464	17,9	46,4	35,6
Čiulėnų seniūnija	1615	316	849	450	19,6	52,5	27,9
Dubingių seniūnija	1182	214	578	390	18,1	48,9	33,0
Giedraičių seniūnija	2626	544	1262	820	20,7	48,1	31,2
Inturkės seniūnija	1750	333	833	583	19,0	47,6	33,3
Joniškio seniūnija	1724	284	837	603	16,5	48,5	35,0
Luokesos seniūnija	1744	309	894	541	17,7	51,3	31,0
Mindūnų seniūnija	597	97	268	232	16,2	44,9	38,9
Suginčių seniūnija	2307	479	1139	689	20,8	49,4	29,8
Videniškių seniūnija	921	159	386	376	17,3	41,9	40,8

25. MOLĖTŲ RAJONO SAVIVALDYBĖS KAIMO GYVENAMOSIOS VIETOVĖS PAGAL INSTITUCINIUS POŽYMIUS

Iš viso	Kaimo gyvenamųjų vietovių skaičius	kuriose yra										
		seniūnijos administracija	bažnyčia, vienuolynas	parduotuvė, kavinė, baras	verslo įmonė	paslaugų įmonė	švietimo įstaiga	kultūros įstaiga	paštas, banko filialas	gydymo, globos įstaiga	žemės ūkio bendrovė	kita institucija
Iš viso	933	10	14	38	22	5	29	14	16	26	7	8
jose gyventojų:												
nėra	137	-	-	-	-	-	-	-	-	-	-	-
1–5	321	-	-	-	1	1	1	-	-	-	-	2
6–9	137	-	-	-	-	-	-	-	-	-	1	2
10–25	216	-	-	4	4	1	3	1	-	1	1	3
26–49	69	-	1	2	1	-	1	1	-	1	-	-
50–99	18	-	1	3	3	-	1	-	-	-	-	-
100–199	13	-	1	9	3	-	5	1	2	5	-	-
200–499	20	9	10	18	9	2	16	9	13	17	4	-
500–999	2	1	1	2	1	1	2	2	1	2	1	1

**26. MOLĖTŲ RAJONO SAVIVALDYBĖS GYVENTOJAI KAIMO GYVENAMOSIOSE
VIETOVĖSE IR JŲ INSTITUCINIAI POŽYMIAI**

Eil. Nr.	Kaimo gyvenamosios vietovės pavadinimas	Statu- sas	Gyventojai, iš viso	iš jų		Instituciniai požymiai
				vyrai	moterys	
Iš viso savivaldybėje			18166	8747	9419	
Alantos seniūnija						
Iš viso			2398	1106	1292	
1	Adomiškėlis	vs	15	5	10	-
2	Adomiškis	k	3	1	2	-
3	Alanta	k	102	51	51	-
4	Alanta	mstl	464	205	259	S B P Š K Pš. G Ž
5	Alantėlė	k	8	4	4	-
6	Alantėlė	vs	6	3	3	-
7	Antakščiai	k	33	14	19	-
8	Antaliežiai	k	58	32	26	-
9	Antanava	k	-	-	-	-
10	Avilčiai	k	42	19	23	-
11	Ažubaliai	k	2	-	2	-
12	Ažuprūdžiai	k	5	3	2	-
13	Bajorai	k	8	2	6	-
14	Bareikiai	k	33	15	18	-
15	Bučiškiei	k	2	1	1	-
16	Buržilai	k	9	4	5	-
17	Cezariškis	k	2	1	1	-
18	Dauniškiai	k	1	-	1	-
19	Debeikiai	k	16	8	8	-
20	Degsniai	k	3	2	1	-
21	Duobiniai	k	1	-	1	-
22	Duobytė	k	9	6	3	-
23	Gabrieliškis	vs	-	-	-	-
24	Gaidamoniai	k	7	4	3	-
25	Gaigalai	k	16	7	9	-
26	Galiniai	k	16	6	10	-
27	Gegužinė	vs	2	1	1	-
28	Glembuvka	vs	9	2	7	-
29	Išdega	vs	1	1	-	-
30	Janonys	k	20	9	11	-
31	Jaurai	k	7	3	4	-
32	Juodiškiai	k	16	8	8	-
33	Juodiškis	k	3	3	-	-
34	Juotiškės	k	8	4	4	-
35	Juozapava	k	4	3	1	-
36	Jurgiškis	vs	5	2	3	-
37	Kadariškės	k	-	-	-	-
38	Kadūnai	k	1	-	1	-
39	Kalviai	k	17	7	10	-
40	Kameniškis	k	-	-	-	-
41	Karalinava	k	41	15	26	-
42	Karališkės	k	7	3	4	-
43	Karališkis	vs	1	-	1	-
44	Kazlai	k	40	20	20	-
45	Klabiniai	k	69	32	37	-
46	Laičiai	k	105	50	55	-

Tęsinys kitame puslapyje

MOLETŲ RAJONO SAVIVALDYBĖ

Eil. Nr.	Kaimo gyvenamosios vietovės pavadinimas	Statu- sas	Gyventojai, iš viso	iš jų		Instituciniai požymiai
				vyrų	moterų	
47	Liobiškiai	k	10	2	8	-
48	Mackėnai	kd	-	-	-	-
49	Maišiakulė	k	13	7	6	-
50	Marcelina	k	-	-	-	-
51	Mediniškiai	k	6	3	3	-
52	Meilelė	k	3	1	2	-
53	Migiškiai	k	16	6	10	-
54	Mokyčiai	k	3	-	3	-
55	Motiejūnai	k	12	5	7	-
56	Naujasodis	k	660	307	353	P Š K G Ž
57	Paąžuoliai	k	14	5	9	-
58	Paąžuoliai	kd	-	-	-	-
59	Padvarniai	k	16	8	8	-
60	Pagiriai	k	1	1	-	-
61	Pagojys	vs	3	2	1	-
62	Pagulbis	k	3	1	2	-
63	Pakryžė	k	10	4	6	-
64	Paraudinė	vs	4	2	2	-
65	Pasuoję	k	4	1	3	-
66	Patiltė	vs	-	-	-	-
67	Pavirinčiai	k	16	7	9	-
68	Petruvka	k	7	4	3	-
69	Piešiškės	k	30	13	17	-
70	Rasokalnis	k	-	-	-	-
71	Runionys	k	90	45	45	-
72	Salos	vs	-	-	-	-
73	Sedūniškis	k	5	4	1	-
74	Semeniškis	k	3	1	2	-
75	Semenuvka	k	1	-	1	-
76	Sikariškiai	k	6	4	2	-
77	Sikūniai	k	4	1	3	-
78	Skritakalnis	vs	-	-	-	-
79	Smėlinka	k	-	-	-	-
80	Spuliai	k	3	-	3	-
81	Svobiškėlis	k	19	8	11	-
82	Svobiškis	k	20	11	9	-
83	Šemetiškiai	k	5	2	3	-
84	Šilelis	k	3	2	1	-
85	Šilinka	k	10	5	5	-
86	Šunakojai	k	44	24	20	-
87	Tiesiūniškiai	k	10	6	4	-
88	Tijūniškis	k	8	4	4	-
89	Tomiluvka	k	17	9	8	-
90	Triberžiai	kd	2	1	1	-
91	Trumponys	k	30	12	18	-
92	Ukrainka	vs	-	-	-	-
93	Uosipiai	k	3	2	1	-
94	Upeliškis	k	1	-	1	-
95	Vaikšniūnai	k	-	-	-	-
96	Varnasalis	vs	1	-	1	-
97	Varnupys	k	-	-	-	-

Tęsinys kitame puslapyje



MOLETŲ RAJONO SAVIVALDYBĖ

Eil. Nr.	Kaimo gyvenamosios vietovės pavadinimas	Statu- sas	Gyventojai, iš viso	iš jų		Instituciniai požymiai
				vyrų	moterų	
98	Vastapai	k	23	11	12	-
99	Viktoriškis	vs	3	2	1	-
100	Vilniškis	k	9	3	6	-
101	Zapijuvka	k	6	3	3	-
102	Želtiškiei	k	-	-	-	-
103	Žygeliškis	k	24	11	13	-
Balninkų seniūnija						
Iš viso			1302	617	685	
1	Agatava	k	-	-	-	-
2	Aklušė	k	40	19	21	-
3	Aleksandrava	vs	-	-	-	-
4	Antamakai	k	-	-	-	-
5	Antanava	k	-	-	-	-
6	Antanuvka	k	5	3	2	-
7	Aparai	k	-	-	-	-
8	Austranija	k	-	-	-	-
9	Ažuožeriai	k	3	1	2	-
10	Balninkai	k	1	1	-	-
11	Balninkai	mstl	470	215	255	S B P Š K Pš. G
12	Balninkėliai	k	2	2	-	-
13	Čereškos	k	17	9	8	-
14	Dapkūniškiai	k	241	112	129	P Š G
15	Dapulšis	k	3	2	1	-
16	Dvarniškis	k	2	1	1	-
17	Galai	k	7	4	3	-
18	Galubovka	k	-	-	-	-
19	Gėliogaliai	k	46	24	22	-
20	Gilužiai	k	42	22	20	-
21	Girsteitiškis	k	200	94	106	P Š G
22	Gruodžiai	k	32	14	18	-
23	Jaruliškis	k	-	-	-	-
24	Juodpurviai	k	3	1	2	-
25	Kampai	k	-	-	-	-
26	Kazimierava	k	3	1	2	-
27	Kibildžiai	k	4	2	2	-
28	Krūmiškiai	k	8	3	5	-
29	Kuktiškis	vs	-	-	-	-
30	Kuliabrida	k	-	-	-	-
31	Labeliai	k	7	3	4	-
32	Libertava	k	11	6	5	-
33	Makiūgaliai	kd	-	-	-	-
34	Narušiškis	k	5	2	3	-
35	Pabaldiškis	k	6	3	3	-
36	Pabaldonė	k	2	1	1	-
37	Pabarai	k	15	7	8	-
38	Paberžė	k	4	2	2	-
39	Pagojai	k	-	-	-	-
40	Pagrinda	k	5	4	1	-
41	Pakeršiai	k	5	4	1	-
42	Papiškiai	k	4	2	2	-

Tęsinys kitame puslapyje

MOLETŲ RAJONO SAVIVALDYBĖ

Eil. Nr.	Kaimo gyvenamosios vietovės pavadinimas	Statu- sas	Gyventojai, iš viso	iš jų		Instituciniai požymiai
				vyrų	moterų	
43	Paraisčiai	k	1	-	1	-
44	Perkaliai	k	62	35	27	-
45	Petrikiškiai	k	2	1	1	-
46	Pikietka	k	-	-	-	-
47	Pusvaškiai	k	-	-	-	-
48	Raudoklė	k	4	2	2	-
49	Rūtėnai	k	2	1	1	-
50	Skerdimai	k	5	2	3	-
51	Spragilai	k	2	1	1	-
52	Svetlava	k	-	-	-	-
53	Ščiurys	k	-	-	-	-
54	Šileliai	k	1	-	1	-
55	Šmotiškis	k	1	-	1	-
56	Trakai	k	3	2	1	-
57	Valentinava	vs	2	1	1	-
58	Valiai	k	2	-	2	-
59	Vališkiei	k	3	1	2	-
60	Vanaginė	k	6	1	5	-
61	Vengriai	k	4	2	2	-
62	Verėjimai	k	-	-	-	-
63	Zapaška	k	9	4	5	-
64	Zapolė	k	-	-	-	-
65	Zatiškis	vs	-	-	-	-
Čiulėnų seniūnija						
	Iš viso		1615	784	831	
1	Aidiečiai	k	11	5	6	-
2	Aigėlai	k	4	1	3	-
3	Aiterada	k	6	3	3	-
4	Akmeniai	k	35	20	15	-
5	Alnė	k	6	3	3	-
6	Andrioniškis	k	22	10	12	-
7	Anomislis	k	14	7	7	-
8	Antadūrė	vs	7	3	4	-
9	Antamalkėstė	k	4	2	2	-
10	Antatiškės	k	20	8	12	-
11	Bimbiriai	k	22	11	11	-
12	Braškiškės	k	-	-	-	-
13	Budriškės	k	10	4	6	-
14	Cezariškiai	k	13	6	7	-
15	Čiulėnai	k	30	13	17	-
16	Damošiškės	k	10	5	5	-
17	Degsniai	kd	-	-	-	-
18	Drąsėnai	k	45	21	24	-
19	Gaidalaučižna	k	5	2	3	-
20	Gaidžiai	k	11	5	6	-
21	Garneliškės	k	6	3	3	-
22	Gečiai	kd	-	-	-	-
23	Gečionys	k	2	1	1	-
24	Geležninkai	k	3	1	2	-
25	Gilosios	k	2	1	1	-

Tęsinys kitame puslapyje



MOLETŲ RAJONO SAVIVALDYBĖ

Eil. Nr.	Kaimo gyvenamosios vietovės pavadinimas	Statu- sas	Gyventojai, iš viso	iš jų		Instituciniai požymiai
				vyrų	moterys	
26	Grauzė	vs	-	-	-	-
27	Ivankos	k	7	4	3	-
28	Janauka	k	12	5	7	-
29	Janušiškės	k	2	1	1	-
30	Juodėnai	k	83	33	50	-
31	Juodiškės	k	2	1	1	-
32	Kabeliai	k	1	-	1	-
33	Kemetiškiei	k	32	18	14	-
34	Kėveliai	k	18	7	11	-
35	Krivitiškiai	k	-	-	-	-
36	Kuliniai	k	2	-	2	-
37	Kulionys	k	47	21	26	Š K
38	Kumelynė	k	6	2	4	-
39	Levaniškiai	k	248	120	128	P V Š G
40	Malkėstas	kd	-	-	-	-
41	Mieliūnai	k	13	7	6	-
42	Mindučiai	k	22	12	10	-
43	Navasiolka	k	2	1	1	-
44	Obelynė	k	3	2	1	-
45	Oželiškės	k	1	-	1	-
46	Padumblė	k	4	2	2	-
47	Padumblė	k	2	-	2	-
48	Pacisetė I	k	-	-	-	-
49	Pagojai	k	-	-	-	-
50	Painketriai	k	3	2	1	-
51	Pakubėtiškiai I	k	14	5	9	-
52	Pakubėtiškiai II	k	8	5	3	-
53	Papūgžlynė	k	2	1	1	-
54	Pašeikis	k	2	-	2	-
55	Pašekščiai	k	10	5	5	-
56	Pavarnynės	k	4	2	2	-
57	Pikietka	vs	4	3	1	-
58	Poviliškis	vs	1	-	1	-
59	Purvėnai	k	46	23	23	-
60	Raudonėlė	k	1	-	1	-
61	Rudiliai	k	46	24	22	-
62	Saladiškės	k	2	1	1	-
63	Saliniškis	k	5	2	3	-
64	Sanklodiškės	k	2	2	-	-
65	Sklėriškė	k	-	-	-	-
66	Sližiškiai	k	2	1	1	-
67	Smėlinka	vs	13	7	6	P Ps.
68	Smilgiai	vs	-	-	-	-
69	Spaskos	k	7	4	3	-
70	Stacijava	k	34	20	14	-
71	Stirniai	k	-	-	-	-
72	Strakėnai	k	27	17	10	-
73	Stroliškiei	vs	-	-	-	-
74	Šaltupys	k	1	-	1	-
75	Šeikiai	k	12	5	7	-
76	Šeštokiškės	k	106	58	48	V

Tęsinys kitame puslapyje

MOLETŲ RAJONO SAVIVALDYBĖ

Eil. Nr.	Kaimo gyvenamosios vietovės pavadinimas	Statu- sas	Gyventojai, iš viso	iš jų		Instituciniai požymiai
				vyrų	moterų	
77	Šnieriškelės	k	5	3	2	-
78	Taitiškės	k	4	2	2	-
79	Toliejai	k	444	213	231	S P Š K Pš. G
80	Ustronis	k	-	-	-	-
81	Užsienis	k	-	-	-	-
82	Vaivadiškės	k	3	2	1	-
83	Varniškiei	k	-	-	-	-
84	Vyšnelės	k	2	1	1	-
85	Zagurtiškės	k	4	2	2	-
86	Žiežuliai	k	2	1	1	-
87	Žvaigždiakalnis	k	4	2	2	-
Dubingių seniūnija						
Iš viso			1182	605	577	
1	Adomaitiškiei	k	1	-	1	-
2	Antanava	vs	2	1	1	-
3	Arabija	vs	1	-	1	-
4	Arliškiei	k	2	1	1	-
5	Barkuškiei	k	-	-	-	-
6	Bijutiškis	k	240	128	112	B P V Š Pš. G
7	Brazdoniškiei	vs	-	-	-	-
8	Ciūniškiai	k	70	31	39	-
9	Čečerviškiei	k	1	1	-	-
10	Čimbarai	k	9	4	5	-
11	Dailidiškiai	k	13	6	7	-
12	Degsnė	k	-	-	-	-
13	Diskava	vs	3	2	1	-
14	Drąsiai	k	23	11	12	-
15	Dubingiai	k	10	4	6	-
16	Dubingiai	mstl	239	127	112	S B P V Ps. Š K Pš. G
17	Galiniai	k	1	1	-	-
18	Gasparėnai	k	-	-	-	-
19	Gaveikiai	k	7	5	2	-
20	Giraičiai	k	40	25	15	-
21	Gramiškiei	k	-	-	-	-
22	Grauzinka	vs	-	-	-	-
23	Grybiškiai	k	11	6	5	-
24	Grinkliškiei	k	4	3	1	-
25	Gudeikiai	k	9	5	4	-
26	Gurakalnė	k	-	-	-	-
27	Gurniai	k	2	1	1	-
28	Guroniai	vs	4	2	2	-
29	Jurkiškis	vs	2	1	1	-
30	Kartuvėlė	vs	1	-	1	-
31	Kieriškiai	vs	3	2	1	-
32	Kliukai	k	19	10	9	-
33	Kmeliauka	kd	2	1	1	-
34	Kovaičiai	k	9	4	5	-
35	Krasnogurka	k	2	-	2	-
36	Kreiviškiai	k	26	12	14	-
37	Kuriškiai	k	3	2	1	-

Tęsinys kitame puslapyje



MOLETŲ RAJONO SAVIVALDYBĖ

Eil. Nr.	Kaimo gyvenamosios vietovės pavadinimas	Statu- sas	Gyventojai, iš viso	iš jų		Instituciniai požymiai
				vyrų	moterų	
38	Kužai	k	3	1	2	-
39	Labotiškiai	k	12	6	6	-
40	Laumikoniai	k	36	19	17	-
41	Lauryniškiei	vs	-	-	-	-
42	Liudgarda	vs	4	3	1	-
43	Markeliškiai	vs	11	6	5	-
44	Marozauka	k	25	12	13	-
45	Miežoniai	k	52	26	26	-
46	Mikališkiai	k	4	1	3	-
47	Murališkiei	k	61	26	35	-
48	Namališkiai	k	2	1	1	-
49	Paspieška	k	3	1	2	-
50	Piktaraistis	k	7	3	4	-
51	Pilviškiai	vs	4	3	1	-
52	Pivoriūnai	k	20	10	10	-
53	Raznatolkai	k	3	2	1	-
54	Roputėnai	kd	2	1	1	-
55	Rudokai	k	7	3	4	-
56	Sabalianka	vs	9	4	5	-
57	Sarališkiai	vs	5	3	2	-
58	Skauroniškiai	k	-	-	-	-
59	Skorenikai	k	16	8	8	-
60	Skroblynai	kd	-	-	-	-
61	Smailiai	k	48	22	26	-
62	Šakimas	k	3	2	1	-
63	Šiupieniškiai	k	14	8	6	-
64	Trumpakojai	k	4	3	1	-
65	Turliškiei	k	12	6	6	-
66	Varniškiei I	vs	1	1	-	-
67	Varniškiei II	vs	1	-	1	-
68	Verbyliškiei	vs	3	1	2	-
69	Vieversiai	k	10	4	6	-
70	Varoniai	k	31	17	14	-
71	Zaberža	k	1	-	1	-
72	Žalktynė	k	9	6	3	-

Giedraičių seniūnija

	Iš viso		2626	1284	1342	
1	Abramaučizna	k	1	1	-	-
2	Akmenka	k	12	7	5	-
3	Aleksandriškiai	k	4	2	2	-
4	Alka	k	-	-	-	-
5	Ambraziškiai	k	153	71	82	P V Š Pš. G
6	Antajuodžiai	k	10	5	5	-
7	Antapusnė	k	3	2	1	-
8	Aukštinė	vs	7	4	3	-
9	Baravykynė	k	4	1	3	-
10	Baskai	k	4	2	2	-
11	Bekešiai	k	-	-	-	-
12	Bekupė	k	276	152	124	P Š G Ž
13	Bilšiai	k	6	3	3	-

Tęsinys kitame puslapyje

MOLETŲ RAJONO SAVIVALDYBĖ

Eil. Nr.	Kaimo gyvenamosios vietovės pavadinimas	Statu- sas	Gyventojai, iš viso	iš jų		Instituciniai požymiai
				vyrų	moterų	
14	Bitėnai	k	7	4	3	-
15	Buzaičiai	k	5	2	3	-
16	Čivyliai	k	16	7	9	-
17	Daubariškiai	k	10	5	5	-
18	Daujočiai	k	12	5	7	-
19	Didžiokai	k	39	20	19	-
20	Dienavagiai	k	28	15	13	-
21	Dienavagiai	k	17	8	9	-
22	Dūdėnai	k	15	6	9	-
23	Dunduliai	k	13	6	7	-
24	Gailiškiai	k	2	1	1	-
25	Gailiūnai	k	8	3	5	-
26	Galinava	vs	3	1	2	-
27	Gerčiukai	k	-	-	-	-
28	Giedraičiai	mstl	778	369	409	S B P V Ps. Š K Pš. G Kt.
29	Giedraičiai	vs	1	-	1	-
30	Gižiai	k	7	2	5	-
31	Granica	k	3	2	1	-
32	Gubesa	k	-	-	-	-
33	Gubesa	vs	9	5	4	-
34	Jančiūrai	k	-	-	-	-
35	Jasiuliškiai	k	19	7	12	-
36	Jasiūniškiai	k	9	3	6	-
37	Jaurai	k	8	3	5	-
38	Juozapava	k	-	-	-	-
39	Juozapuvka	k	6	3	3	-
40	Kalnai	k	-	-	-	-
41	Kalniškiai	k	7	3	4	-
42	Kamaraučizna	k	12	7	5	-
43	Kamasta	k	6	3	3	-
44	Karkažiškiai	k	2	1	1	-
45	Karklynė	k	7	4	3	Ž
46	Karužalaukis	k	2	1	1	-
47	Kazliškiškiai	k	4	3	1	-
48	Kazliškiai	k	10	5	5	Ž
49	Kazokai	kd	-	-	-	-
50	Kojeliškiai	k	8	5	3	-
51	Kopūstiškiai	k	2	1	1	-
52	Kraujaleidžiai	k	80	38	42	V
53	Kulundžiai	k	10	6	4	-
54	Kupriškiai	k	11	6	5	-
55	Kuveniai	k	11	6	5	-
56	Latviai	k	5	3	2	-
57	Laumėnai	k	9	6	3	-
58	Ledamušiai	k	-	-	-	-
59	Liesuvka	k	2	1	1	-
60	Lyginiai	k	-	-	-	-
61	Marguoliai	k	13	5	8	-
62	Martyniškiškiai	k	25	11	14	-
63	Masiuliškiai	k	6	1	5	-
64	Medinai	k	-	-	-	-

Tęsinys kitame puslapyje



MOLETŲ RAJONO SAVIVALDYBĖ

Eil. Nr.	Kaimo gyvenamosios vietovės pavadinimas	Statu- sas	Gyventojai, iš viso	iš jų		Instituciniai požymiai
				vyrų	moterys	
65	Melužiai	k	-	-	-	-
66	Miškiniai	k	11	6	5	-
67	Miškiniai	vs	6	3	3	-
68	Miškiniai	vs	-	-	-	-
69	Mūravanka	k	2	1	1	-
70	Navyna	vs	2	-	2	-
71	Ožkiniai	k	20	11	9	-
72	Padvariai	k	12	7	5	-
73	Padvarys	k	14	8	6	-
74	Paežeriai	k	3	1	2	-
75	Pajaurė	k	5	2	3	-
76	Papiškiai	k	26	13	13	-
77	Pašilė	vs	6	2	4	-
78	Pašiliai	k	23	11	12	-
79	Pikieta	k	6	3	3	-
80	Piliakiemiai	k	52	23	29	-
81	Pusnė	k	72	34	38	B P Š
82	Pušalotai	k	31	15	16	-
83	Pušalotai	kd	11	6	5	-
84	Račiškiai	k	7	3	4	-
85	Radžiūnai	k	13	8	5	V
86	Raktariškiai	k	-	-	-	-
87	Raupiškis	kd	5	1	4	-
88	Ridvoniškiai	k	9	4	5	-
89	Ringeliai	k	6	3	3	-
90	Sadauskai	k	4	2	2	-
91	Sičiūnai	k	8	5	3	-
92	Skrebuliai	k	23	11	12	-
93	Smėlinka	k	-	-	-	-
94	Sniegėškiai	k	-	-	-	-
95	Stalėriškiai	k	21	11	10	-
96	Staškūnai	k	18	8	10	-
97	Suvalkynė	k	1	1	-	-
98	Šakališkiai	k	8	5	3	-
99	Šaltabarščiai	k	1	-	1	-
100	Šalteniai	k	2	1	1	-
101	Šaltupys	k	10	5	5	-
102	Šareikiškiai	k	25	15	10	-
103	Šarkiškiai	k	10	4	6	-
104	Šėsuoliai	k	7	3	4	-
105	Šiaudiškiai	k	4	2	2	-
106	Šiaudžiai	k	32	17	15	-
107	Šila	vs	6	1	5	-
108	Šiupieniai	k	26	13	13	-
109	Taukeliai	k	-	-	-	-
110	Tumenčizna	k	3	-	3	-
111	Ūlyčėlė	k	12	6	6	-
112	Užugiriai	k	8	4	4	-
113	Vaičiai	k	6	4	2	-
114	Vaičiukai	k	-	-	-	-
115	Varijotka	k	23	12	11	-

Tęsinys kitame puslapyje

MOLETŲ RAJONO SAVIVALDYBĖ

Eil. Nr.	Kaimo gyvenamosios vietovės pavadinimas	Statu- sas	Gyventojai, iš viso	iš jų		Instituciniai požymiai
				vyrų	moterų	
116	Vėdarai	k	21	9	12	-
117	Verbylai	k	-	-	-	-
118	Vigadka	vs	2	-	2	-
119	Vileikiškis	vs	2	2	-	-
120	Vilkaraisčiai	k	6	3	3	-
121	Vyteikiai	k	1	1	-	-
122	Vitiškės	k	4	3	1	-
123	Zanėnai	k	36	19	17	-
124	Zdoniškiei	k	1	-	1	-
125	Žalvariai	k	198	95	103	P Š G
126	Žvangučiai I	k	10	4	6	V
127	Žvangučiai II	k	-	-	-	-
128	Žvirbliškės	k	6	4	2	-
129	Žvyrinka	k	12	6	6	-

Inturkės seniūnija

Iš viso

1750

842

908

1	Aleniškės	k	1	-	1	-
2	Alkūnai	k	2	1	1	-
3	Andrašiūnai	k	20	8	12	-
4	Antagaluonė	k	16	4	12	-
5	Arielynė	vs	-	-	-	-
6	Ažuožeriai	k	23	12	11	-
7	Babačizna	k	10	6	4	-
8	Balčėnai	k	10	5	5	-
9	Bambėnai	k	11	5	6	-
10	Bambėniškė	k	-	-	-	-
11	Barutiškiai	k	1	-	1	-
12	Bebrusai	k	6	3	3	-
13	Bebrusėliai	k	-	-	-	-
14	Beinašilis	k	3	2	1	-
15	Beržinė	vs	6	3	3	-
16	Bučeliškė	k	5	3	2	-
17	Bulaučizna	k	23	12	11	-
18	Butkaučizna	k	9	3	6	-
19	Dagūniškės	k	5	4	1	-
20	Dailidės	k	43	20	23	-
21	Damačizna	k	-	-	-	-
22	Daujotiškė	k	15	10	5	-
23	Dirvoniškės	k	2	1	1	-
24	Dūdanosiai	k	21	11	10	-
25	Egiptas	k	4	2	2	-
26	Gaižiūnai	k	20	9	11	Š
27	Gališkės	k	1	-	1	-
28	Garšvėnai	k	24	14	10	-
29	Goliai	k	6	4	2	-
30	Grabniokas	k	3	1	2	-
31	Grubiškiai	k	1	-	1	-
32	Gugialaukis	k	4	2	2	-
33	Inturkė	k	324	151	173	S B P Š K Pš. G Ž
34	Išdagai	vs	5	4	1	-

Tęsinys kitame puslapyje



MOLETŲ RAJONO SAVIVALDYBĖ

Eil. Nr.	Kaimo gyvenamosios vietovės pavadinimas	Statu- sas	Gyventojai, iš viso	iš jų		Instituciniai požymiai
				vyrai	moterys	
35	Jaunakampis	k	1	1	-	-
36	Jotoniškiai	k	1	-	1	-
37	Jukniškiai	k	12	7	5	-
38	Juršiškės	k	5	3	2	-
39	Kačergai	k	33	13	20	-
40	Kačiūniškiai	k	11	5	6	-
41	Kamužė	vs	1	-	1	-
42	Karalinava	k	6	3	3	-
43	Kaušiniai	k	22	10	12	-
44	Keršėniškė	k	37	17	20	-
45	Kertuoja	k	20	12	8	-
46	Kūmonys	k	9	5	4	-
47	Kuolakasiai	k	3	2	1	Š
48	Laputėnai	k	2	1	1	-
49	Laukininkai	k	25	13	12	-
50	Liepeliskiai	k	9	4	5	-
51	Liešiškės	k	12	5	7	-
52	Lukštinka	k	1	-	1	-
53	Maciūniškės	k	6	4	2	-
54	Mackonys	k	27	8	19	-
55	Malinaučizna I	k	1	-	1	-
56	Malinaučizna II	k	-	-	-	-
57	Manatonai	k	9	4	5	-
58	Maniškės	k	1	1	-	-
59	Matelėnai	k	-	-	-	-
60	Mateliai	k	1	1	-	-
61	Medinai	k	5	3	2	-
62	Miežonys	k	202	97	105	B P V Pš.
63	Migdoliškės	k	7	3	4	-
64	Mikalojiškis	k	19	10	9	-
65	Milašiškės	k	3	1	2	-
66	Naujasodžiai	k	33	15	18	-
67	Noreikiškės	k	7	4	3	-
68	Pabebrusė	k	7	4	3	Kt.
69	Pagaluonė	k	83	44	39	P
70	Pagojė	vs	1	-	1	-
71	Pakrovai	k	9	3	6	-
72	Palakajys	k	1	1	-	Kt.
73	Paliepiei	k	6	2	4	-
74	Papiškiai	k	25	12	13	-
75	Pašulniškiai	k	23	14	9	-
76	Patilčiai	k	3	1	2	-
77	Pavašuokys	k	3	-	3	-
78	Pikčiūniškiai	k	5	1	4	-
79	Putriškės	k	3	2	1	-
80	Rabinauka	k	-	-	-	-
81	Rasteniškiai	k	9	6	3	-
82	Raukučiai	k	1	-	1	-
83	Rudesa	k	6	2	4	-
84	Rudesėlė	k	5	2	3	-
85	Rutonys	k	24	10	14	-

Tęsinys kitame puslapyje

MOLETŲ RAJONO SAVIVALDYBĖ

Eil. Nr.	Kaimo gyvenamosios vietovės pavadinimas	Statu- sas	Gyventojai, iš viso	iš jų		Instituciniai požymiai
				vyrų	moterų	
86	Sadaniškiai	k	13	5	8	-
87	Sikariškiai	k	-	-	-	-
88	Simančiai	k	18	8	10	-
89	Sklėriškės	k	2	1	1	-
90	Skroblynai	k	4	3	1	-
91	Spačiūniškiai	k	-	-	-	-
92	Stanuliškės	k	1	-	1	-
93	Steponiškiei	k	-	-	-	-
94	Straškūniškės	k	-	-	-	-
95	Suduikiai	k	13	7	6	-
96	Suduikiai	kd	3	2	1	-
97	Surguškė	k	2	1	1	-
98	Surguškiai	k	1	1	-	-
99	Ščiurys	vs	1	-	1	Kt.
100	Šniūrai	k	3	1	2	-
101	Trandiškės	k	17	10	7	-
102	Traniškiai	k	15	10	5	-
103	Ūta	k	107	54	53	P G
104	Utiškiai	k	-	-	-	-
105	Užtilčiai	k	32	16	16	-
106	Vaikštėnai	k	30	16	14	-
107	Varlynė	k	4	1	3	-
108	Vengelka	vs	4	2	2	-
109	Vilpiškiai	k	4	2	2	-
110	Vymančiai	k	4	1	3	-
111	Vitiškės	k	3	1	2	-
112	Vyžiniai	k	39	18	21	-
113	Zamokėliai	k	18	7	11	Kt.
114	Žalėniškis	k	2	1	1	-
115	Žeimeliai	k	9	4	5	-
116	Žeimiai	k	28	12	16	-
117	Žvirbliškės	k	4	2	2	-

Joniškio seniūnija

Iš viso

1724

832

892

1	Alka	k	-	-	-	-
2	Alkūniškiai	k	4	2	2	-
3	Andrulėnai	k	13	5	8	-
4	Antakalnis	k	16	9	7	-
5	Antašventė	k	7	3	4	-
6	Arnionys I	k	216	99	117	P V Š K Pš. G
7	Arnionys II	k	107	56	51	B P
8	Ažulanka	k	-	-	-	-
9	Ažupravalis	k	18	10	8	-
10	Baluoša	vs	-	-	-	-
11	Barkeliškiai I	k	19	9	10	-
12	Barkeliškiai II	k	11	6	5	-
13	Bendžiukai	k	18	9	9	-
14	Bijūnai	k	13	7	6	-
15	Bimbiškiai	k	8	5	3	-
16	Binkūnai	k	12	7	5	V

Tęsinys kitame puslapyje



MOLETŲ RAJONO SAVIVALDYBĖ

Eil. Nr.	Kaimo gyvenamosios vietovės pavadinimas	Statu- sas	Gyventojai, iš viso	iš jų		Instituciniai požymiai
				vyrų	moterų	
17	Burnėnai	k	44	21	23	-
18	Cegelnė	vs	3	2	1	-
19	Čistabora	k	5	1	4	-
20	Dagiškės	k	2	1	1	-
21	Didžialaukis	k	5	3	2	-
22	Dirvonai	vs	-	-	-	-
23	Dirvoniškės	k	16	5	11	-
24	Gačkiškiai	k	35	18	17	-
25	Giraitė I	vs	5	4	1	-
26	Giriniai	k	4	1	3	-
27	Giriniai	vs	-	-	-	-
28	Graužiniai	k	24	11	13	-
29	Grybėnai	k	3	2	1	-
30	Gruodiškiai	k	7	3	4	-
31	Gureliai	k	12	5	7	-
32	Jakūbėniškiai	k	2	-	2	-
33	Januškos	k	-	-	-	-
34	Joniškis	mstl	325	155	170	S B P Š K PŠ. G
35	Juodažeimiai	k	3	1	2	-
36	Juodenėnai	k	12	7	5	-
37	Jutonys	k	40	21	19	-
38	Kertadalė	k	5	3	2	-
39	Keruliai	k	12	6	6	-
40	Kruopinė	vs	2	1	1	-
41	Kūmonys	kd	8	2	6	-
42	Kupeliškis	vs	4	3	1	-
43	Labaišiškiai	vs	5	2	3	-
44	Lakagiriai	k	9	5	4	-
45	Maldžiūnai	k	26	12	14	-
46	Malūnėlis	k	10	5	5	-
47	Mažuliai	k	14	5	9	-
48	Medeikiai	k	19	7	12	-
49	Meškalydimis	k	10	3	7	-
50	Našiškiai	k	1	1	-	-
51	Nikaja	vs	-	-	-	-
52	Orališkiai	vs	4	3	1	-
53	Ožkiniai	vs	1	1	-	-
54	Paąžuoliai	k	12	6	6	Š
55	Pakamanys	k	2	1	1	-
56	Pakapė	vs	2	1	1	-
57	Palepšiškiai	k	2	1	1	-
58	Paliečiai	kd	-	-	-	-
59	Paprūdė	k	28	15	13	-
60	Pavandenė	k	9	4	5	-
61	Pažvėrinė	k	-	-	-	-
62	Plernišškiai	vs	-	-	-	-
63	Poliesė	k	-	-	-	-
64	Pūkenišškiai	k	3	1	2	-
65	Raklėniškis	k	2	1	1	-
66	Rapėjai	k	14	7	7	-
67	Raubišškiai	k	27	12	15	-

Tęsinys kitame puslapyje

MOLETŲ RAJONO SAVIVALDYBĖ

Eil. Nr.	Kaimo gyvenamosios vietovės pavadinimas	Statu- sas	Gyventojai, iš viso	iš jų		Instituciniai požymiai
				vyrų	moterų	
68	Sadaimiai	vs	-	-	-	-
69	Savidėnai	k	49	23	26	-
70	Skardžiai	k	14	7	7	-
71	Slabada	k	15	8	7	-
72	Sliūzai	vs	2	1	1	-
73	Sosnūvka	vs	2	1	1	-
74	Stebuliai	k	18	8	10	-
75	Stebuliškiai	k	10	5	5	-
76	Surgėnai	k	36	19	17	-
77	Sutrėnai	k	19	8	11	-
78	Šakališkės	k	50	29	21	P
79	Šaukšteliškiai	k	2	1	1	-
80	Šlavina	k	1	-	1	-
81	Šlavinka	vs	-	-	-	-
82	Trakai	k	1	1	-	-
83	Vidugiris	k	19	8	11	-
84	Vilkaraisčiai	k	3	2	1	-
85	Vyžiniai	k	3	1	2	-
86	Zabalina	k	29	13	16	-
87	Žaugėdai	k	157	78	79	P Š K G
88	Žaugeniškiai	k	18	8	10	-
89	Žydavainiai	k	33	13	20	P G
90	Žvėrynas	vs	3	2	1	-
Luokesos seniūnija						
Iš viso			1744	811	933	
1	Adomaitiškiai	vs	16	8	8	-
2	Aktapolis	k	9	4	5	-
3	Alksniškės	k	7	3	4	-
4	Antailgis	k	4	2	2	-
5	Antajuodžiai	kd	-	-	-	-
6	Antanava	k	4	3	1	-
7	Antapuntė	k	3	1	2	-
8	Antapusnė	k	6	2	4	-
9	Ažubaliai	k	228	106	122	V
10	Ažuokesa	k	8	4	4	-
11	Ažušiliai	vs	4	2	2	-
12	Bajorai	k	46	19	27	-
13	Bebrusai	k	24	10	14	-
14	Bitėnai	kd	4	1	3	-
15	Degsnė	k	2	-	2	-
16	Druskiai	kd	-	-	-	-
17	Gojus	k	17	9	8	P Kt.
18	Golba	k	16	8	8	-
19	Grabasta	vs	-	-	-	-
20	Gulbinė	k	6	4	2	-
21	Gundava	k	10	6	4	-
22	Inketriai	k	15	8	7	-
23	Janauka	k	-	-	-	-
24	Jauros I	k	28	16	12	-
25	Jauros II	k	6	3	3	-

Tęsinys kitame puslapyje



MOLETŲ RAJONO SAVIVALDYBĖ

Eil. Nr.	Kaimo gyvenamosios vietovės pavadinimas	Statu- sas	Gyventojai, iš viso	iš jų		Instituciniai požymiai
				vyrų	moterų	
26	Juškeliai	k	7	3	4	-
27	Kairionys	k	26	13	13	-
28	Kaližai	k	17	8	9	-
29	Kampai	k	7	2	5	-
30	Kanapelka	k	191	93	98	-
31	Kaulakiai	k	17	7	10	-
32	Kavalniškiai	k	10	4	6	-
33	Kazimierava	k	5	2	3	-
34	Kazokai	k	9	4	5	-
35	Kijėliai	k	263	114	149	P V G
36	Kirneilė	k	28	10	18	-
37	Kmeliauka	k	9	4	5	-
38	Kreiviškiai	kd	6	3	3	-
39	Laumėnai	kd	-	-	-	-
40	Lėliai	k	27	13	14	-
41	Leliūnai	k	21	12	9	-
42	Luokesa	k	157	80	77	P V
43	Miškiškiai I	k	11	4	7	-
44	Miškiškiai II	k	12	6	6	-
45	Naraginė	k	3	2	1	-
46	Paduobužė	k	-	-	-	-
47	Pakryžė	k	11	5	6	-
48	Palukštinė	vs	2	-	2	-
49	Paluokesa	k	24	11	13	P
50	Papuntė	k	5	1	4	-
51	Pašilė	k	8	4	4	-
52	Paškonys	k	10	5	5	-
53	Pavarnynės	k	9	4	5	-
54	Pečiuliai	k	17	8	9	-
55	Promislava	k	14	7	7	-
56	Pumpuriškė	k	-	-	-	-
57	Raupiškis	k	23	13	10	-
58	Rimučiai	k	44	15	29	-
59	Roputėnai	k	3	1	2	-
60	Sarakiškiai	k	16	7	9	-
61	Smilgiškiai	k	14	8	6	-
62	Sodėnai	k	38	20	18	-
63	Svistapolis	k	10	5	5	-
64	Šaukšteliškiai	k	4	3	1	-
65	Ščiūriškiai	k	4	1	3	-
66	Šeikiškė	vs	5	2	3	V
67	Šimėnai	k	3	-	3	-
68	Vilijočiai	k	36	14	22	-
69	Vilkiškės	k	8	4	4	-
70	Žankiškiei	k	1	-	1	-
71	Žiediškė	k	10	4	6	-
72	Žiediškėlė	k	2	1	1	-
73	Žiūrai	k	134	65	69	P Š

Tęsinys kitame puslapyje

MOLETŲ RAJONO SAVIVALDYBĖ

Eil. Nr.	Kaimo gyvenamosios vietovės pavadinimas	Statu- sas	Gyventojai, iš viso	iš jų		Instituciniai požymiai
				vyrų	moterų	
Mindūnų seniūnija						
Iš viso			597	300	297	
1	Antalakaja	k	19	6	13	-
2	Antatiškės	kd	-	-	-	-
3	Apkartai	k	2	1	1	-
4	Aukštuoliai	k	15	9	6	-
5	Aveliškės	k	6	2	4	-
6	Ažuraisčiai	k	2	1	1	-
7	Čiulai	k	33	18	15	-
8	Gailiušiai	k	20	10	10	-
9	Gradniškės	k	1	-	1	-
10	Grūsis	k	7	5	2	-
11	Janiškiai	k	10	5	5	-
12	Juočiai	k	39	19	20	-
13	Juodakampis	vs	2	1	1	-
14	Kamužė	vs	3	1	2	-
15	Kašelinė	k	2	-	2	-
16	Kraujeliai	k	15	8	7	-
17	Likiškis	k	8	5	3	-
18	Malkėstas	k	6	5	1	-
19	Miliai	k	1	1	-	-
20	Mindūnai	k	232	117	115	S P V Š Pš. G
21	Paažuoliai	k	18	8	10	-
22	Padvarniai	k	17	10	7	-
23	Parašė	k	7	4	3	-
24	Pastovėlis	k	6	3	3	-
25	Patramė	vs	1	-	1	-
26	Pušynai	k	1	-	1	-
27	Raša	vs	2	1	1	-
28	Skinderišké	k	4	1	3	-
29	Sklėriškė	vs	2	1	1	-
30	Stirnelė	vs	-	-	-	-
31	Stirniai	k	32	19	13	B P
32	Strižaučiškė	k	5	2	3	-
33	Stroliškiai	k	1	1	-	-
34	Šiurpiškės	vs	-	-	-	-
35	Šnieriškės	k	17	7	10	-
36	Vanagiškės	k	4	2	2	-
37	Vidugiris	k	7	4	3	-
38	Zamokai	k	23	10	13	-
39	Žagarai	k	-	-	-	-
40	Žičkai	k	21	10	11	-
41	Žičkeliai	k	6	3	3	-
Suginčių seniūnija						
Iš viso			2307	1141	1166	
1	Ančėnai	k	25	11	14	-
2	Antaninava	k	2	1	1	-
3	Antaniškis	vs	-	-	-	-
4	Antaraisčiai	k	7	3	4	-
5	Antatriberžis	k	12	5	7	-

Tęsinys kitame puslapyje



MOLETŲ RAJONO SAVIVALDYBĖ

Eil. Nr.	Kaimo gyvenamosios vietovės pavadinimas	Statu- sas	Gyventojai, iš viso	iš jų		Instituciniai požymiai
				vyrų	moterų	
6	Apankiškiai	k	6	3	3	-
7	Aušra	vs	-	-	-	-
8	Babilninkai	k	15	7	8	-
9	Baltišius	k	3	2	1	-
10	Baruvka	k	2	1	1	-
11	Briedinė	k	1	-	1	-
12	Bryliškės	k	12	4	8	-
13	Bugališkis	k	-	-	-	-
14	Čivyliai	k	50	22	28	-
15	Daniškiai	k	6	2	4	-
16	Doteniai	k	12	6	6	-
17	Dovainiškis	k	2	1	1	-
18	Emelinava	k	6	2	4	-
19	Ežerys	k	3	3	-	-
20	Galiniai	vs	1	-	1	-
21	Galiniškis	k	4	2	2	-
22	Gečiai	k	15	7	8	-
23	Gimtynės	k	8	4	4	-
24	Graužupys	k	1	1	-	-
25	Grybauskai	k	4	-	4	-
26	Gudeliai	k	19	7	12	-
27	Guntiškis	k	9	3	6	-
28	Juodasalės	k	2	1	1	-
29	Juodiškiai	vs	3	2	1	-
30	Juozapava	k	1	-	1	-
31	Kampai	k	19	9	10	-
32	Kaniūkai	k	100	56	44	P
33	Kapanauza	k	14	8	6	-
34	Karveliškis	k	6	3	3	-
35	Kašeikiai	k	19	10	9	-
36	Kazarieža	k	2	1	1	-
37	Kazimierava	k	2	1	1	-
38	Kelpiškės	vs	2	1	1	-
39	Keriobliškis	k	11	5	6	-
40	Klimotiškis	k	1	1	-	-
41	Krivičiai	k	2	1	1	-
42	Kunigiškis	k	5	2	3	-
43	Laukagalis	k	-	-	-	-
44	Lygalaukiai	k	13	8	5	-
45	Loluičiai	k	3	1	2	-
46	Mackėnai	k	3	2	1	-
47	Martyniškis	k	-	-	-	-
48	Matelėnai	k	3	1	2	-
49	Mažeikiai	k	39	19	20	-
50	Melninkai	k	10	5	5	-
51	Mendrynė	k	3	1	2	-
52	Mieleikiškiai	k	12	6	6	-
53	Mintaučiai	k	13	6	7	-
54	Mitkėnai	k	10	6	4	-
55	Mitkėnėlės	k	1	-	1	-
56	Mockėnai	k	7	2	5	-

Tęsinys kitame puslapyje

MOLETŲ RAJONO SAVIVALDYBĖ

Eil. Nr.	Kaimo gyvenamosios vietovės pavadinimas	Statu- sas	Gyventojai, iš viso	iš jų		Instituciniai požymiai
				vyrų	moterų	
57	Mokyliai	k	15	7	8	-
58	Motiejūnai	kd	2	1	1	-
59	Motviškis	k	6	3	3	-
60	Napriūnai	k	24	15	9	-
61	Niniškės	k	15	8	7	-
62	Paalksnė	k	-	-	-	-
63	Padumblė	k	3	-	3	-
64	Padvarniai	k	50	28	22	-
65	Pacisetė II	k	-	-	-	-
66	Pagaluonė I	k	8	4	4	-
67	Pagaluonė II	k	7	4	3	-
68	Pagraužė	k	-	-	-	-
69	Pakaniūkė	vs	2	1	1	-
70	Paliesis	k	-	-	-	-
71	Pamuštyinės	vs	-	-	-	-
72	Panatrytis I	k	5	3	2	-
73	Panatrytis II	k	7	3	4	-
74	Papiškiai	k	17	10	7	-
75	Papurvė	k	1	1	-	-
76	Pašekščiai	kd	-	-	-	-
77	Pavadokšnė	k	2	1	1	-
78	Peleniai	k	21	9	12	-
79	Perkasynė	k	-	-	-	-
80	Pliešiškės	k	13	6	7	-
81	Radvoniškis	k	11	7	4	-
82	Saliniavietė	k	-	-	-	-
83	Sanklodiškės	kd	-	-	-	-
84	Saukiškiai	k	11	4	7	-
85	Sidabrinės	k	182	84	98	P Š Pš. G
86	Skardžiai	k	24	9	15	-
87	Skudutiškis	k	266	128	138	B P Š Pš. G
88	Spiečiūnai	k	16	8	8	-
89	Spuliai	kd	-	-	-	-
90	Suginčiai	k	494	249	245	S B P Ps. Š K Pš. G Ž
91	Suginčiai	vs	29	16	13	-
92	Suraiža	k	5	4	1	-
93	Šakiai	k	53	29	24	V
94	Šileikėnai	k	14	8	6	-
95	Šileliai	k	9	4	5	-
96	Šlapės	k	7	3	4	-
97	Šliaveliai	k	17	9	8	-
98	Tarailiai	k	16	9	7	-
99	Trakas	k	-	-	-	-
100	Triberžiai	k	8	4	4	-
101	Užusienis	k	5	2	3	-
102	Valančiai	k	17	8	9	P V Š K G
103	Verbiškės	k	317	155	162	-
104	Vidžiūnai	k	4	3	1	-
105	Vikėnai	k	4	3	1	-
106	Vyšniakaukis	k	2	1	1	-
107	Vorėnai	k	22	11	11	-

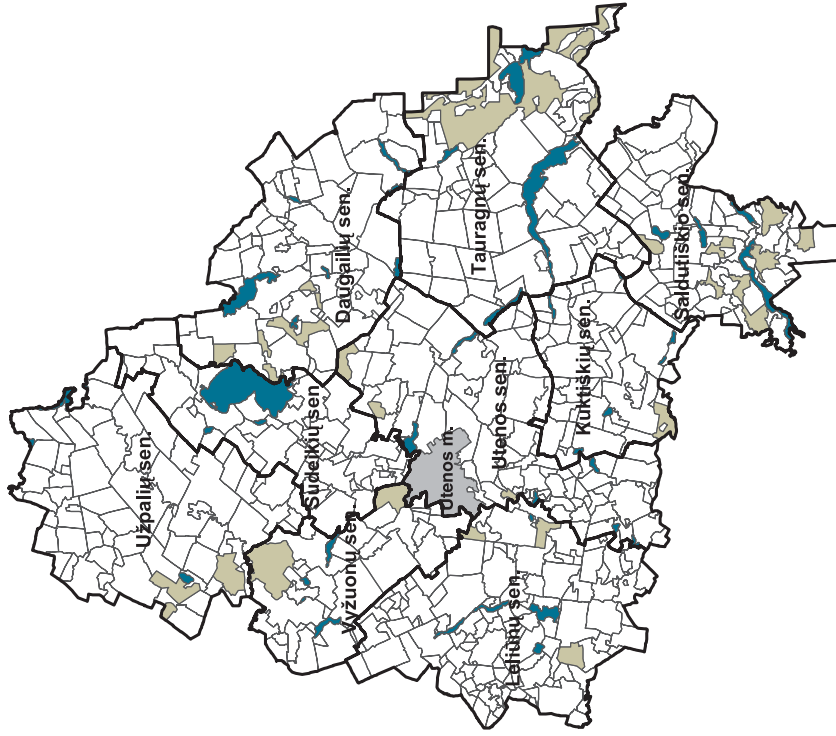
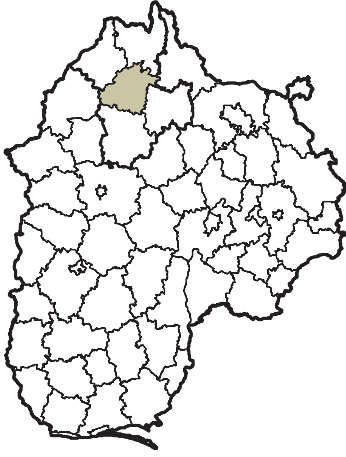
Tęsimys kitame puslapyje



MOLETŲ RAJONO SAVIVALDYBĖ

Eil. Nr.	Kaimo gyvenamosios vietovės pavadinimas	Statu- sas	Gyventojai, iš viso	iš jų		Instituciniai požymiai
				vyrų	moterų	
108	Zavytiškis	vs	9	5	4	-
109	Želvos	k	11	6	5	-
110	Žeroniškis	k	5	3	2	-
111	Žibėčiai I	k	15	8	7	-
112	Žibėčiai II	k	5	2	3	-
Videniškių seniūnija						
Iš viso			921	425	496	
1	Antanava	kd	-	-	-	-
2	Aukštadvaris	k	7	2	5	-
3	Ažušiliai	k	9	3	6	-
4	Baltadvaris	k	1	-	1	-
5	Batėnai	k	6	2	4	-
6	Bitlesiai	k	22	10	12	-
7	Čiziškiai	vs	2	1	1	-
8	Degutinė	k	5	3	2	-
9	Druskiai	k	29	12	17	-
10	Duobužėlė	k	10	2	8	-
11	Duobužiai	k	59	28	31	V
12	Garšvėnai	k	12	7	5	-
13	Girelė	k	5	3	2	-
14	Juodikė	k	14	10	4	-
15	Kamša	vs	-	-	-	-
16	Kisieliauka	k	5	2	3	-
17	Krupeliai	k	9	4	5	-
18	Kuliniai	k	16	8	8	-
19	Kuršiškiai	k	7	2	5	-
20	Liesėnai	k	33	17	16	-
21	Linučiai	k	34	18	16	V
22	Linučiai	vs	2	1	1	-
23	Makiūgaliai	k	8	3	5	-
24	Narkušiai	k	3	-	3	-
25	Nosėnai	k	61	26	35	-
26	Novosiolka	k	3	1	2	-
27	Pabiržė	vs	8	4	4	-
28	Pagrabuosčiai	k	25	13	12	Kt.
29	Palainys	k	-	-	-	-
30	Pašilė	k	2	1	1	-
31	Pečiuliškis	k	-	-	-	-
32	Petrauskai	k	10	5	5	-
33	Pikčiūnai	k	13	5	8	-
34	Potiškiai	k	4	1	3	-
35	Prūdai	vs	6	2	4	-
36	Pumpučiai	k	27	12	15	-
37	Sandiškiai	k	1	1	-	-
38	Siesartis	k	6	2	4	Kt.
39	Smėlinka	k	5	2	3	Ps.
40	Varniškiai	k	25	16	9	-
41	Videniškių seniūnija	k	415	192	223	S B P V Š K Pš. G
42	Viktoriškiai	k	5	2	3	-
43	Vileikiškiai	k	2	1	1	-
44	Zujevka	k	5	1	4	-

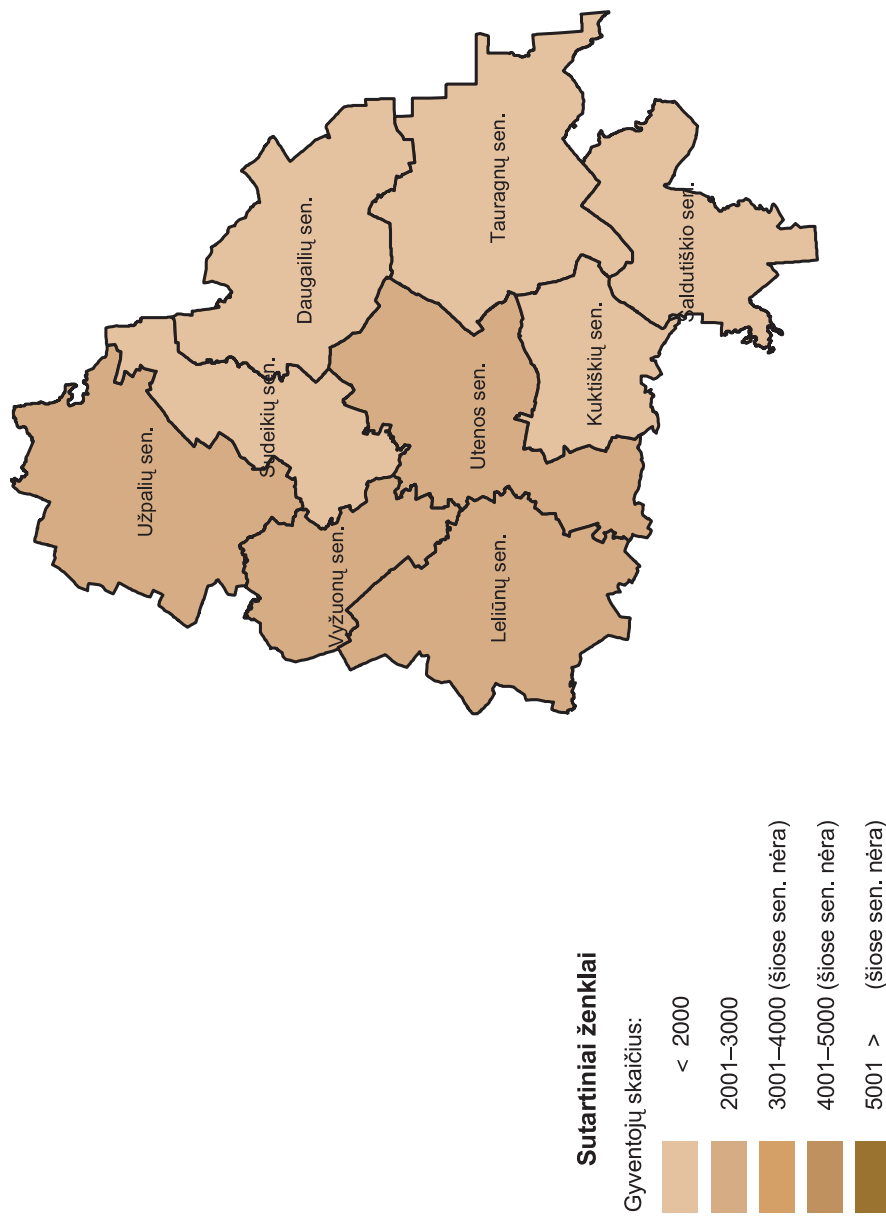
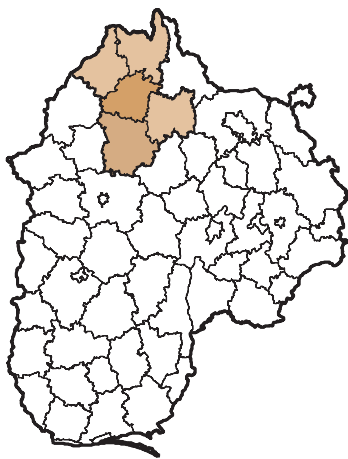
UTENOS RAJONO SAVIVALDYBĖS GYVENAMOSIOS VIETOVĖS



Sutartiniai ženklai

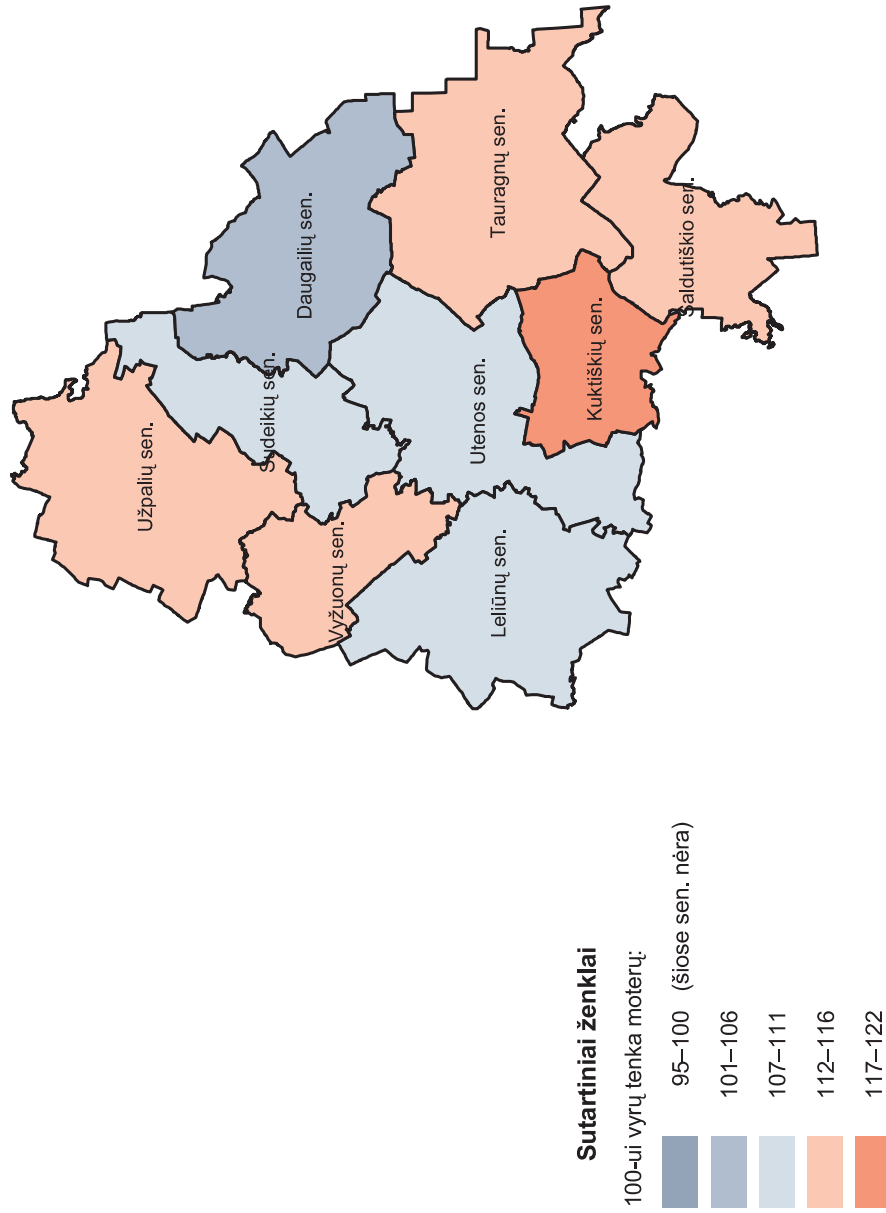
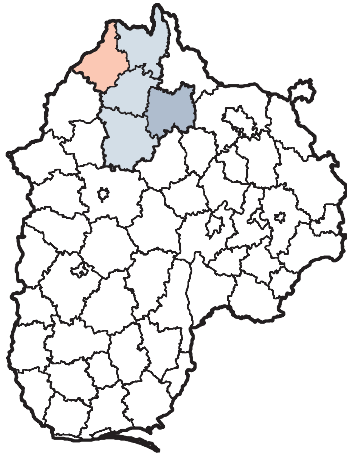
- Ribos:
- Seniūnijos
 - Gyvenamosios vietovės
 - Miškas
 - Vanduo
 - Miestas

UTENOS RAJONO SAVIVALDYBĖS GYVENTOJŲ SKAIČIUS SENIŪNIJOSE



PASTABA. Grupavimas tinka visoms Utenos apskrities savivaldybių seniūnijoms.

100-UI VYRŲ TENKA MOTERŲ UTENOS RAJONO SENIŪNIJOSE



PASTABA. Grupavimas tinka visoms Utenos apskritys savivaldybių seniūnijoms.



27. UTENOS RAJONO SAVIVALDYBĖS KAIMO SENIŪNIJŲ GYVENTOJAI PAGAL LYTĮ

Administracinė teritorija	Iš viso	iš jų		palyginti su bendru skaičiumi, %	
		vyrų	moterų	vyrų	moterų
Utenos rajono savivaldybė	16251	7708	8543	47,4	52,6
Daugailių seniūnija	1524	739	785	48,5	51,5
Kuktiškių seniūnija	968	443	525	45,8	54,2
Leliūnų seniūnija	2890	1392	1498	48,2	51,8
Saldutiškio seniūnija	1243	578	665	46,5	53,5
Sudeikių seniūnija	1331	633	698	47,6	52,4
Tauragnų seniūnija	1541	719	822	46,7	53,3
Utenos seniūnija	2413	1167	1246	48,4	51,6
Užpalių seniūnija	2251	1055	1196	46,9	53,1
Vyžuonų seniūnija	2090	982	1108	47,0	53,0

28. UTENOS RAJONO SAVIVALDYBĖS KAIMO SENIŪNIJŲ GYVENTOJAI PAGAL PAGRINDINES AMŽIAUS GRUPES

Administracinė teritorija	Iš viso	iš jų			palyginti su bendru skaičiumi, %		
		0–15 metų	darbingo amžiaus	pensinio amžiaus	0–15 metų	darbingo amžiaus	pensinio amžiaus
Utenos rajono savivaldybė	16251	2810	7685	5752	17,3	47,3	35,4
Daugailių seniūnija	1524	258	734	532	16,9	48,2	34,9
Kuktiškių seniūnija	968	162	476	327	16,7	49,2	33,8
Leliūnų seniūnija	2890	542	1440	907	18,8	49,8	31,4
Saldutiškio seniūnija	1243	193	490	560	15,5	39,4	45,1
Sudeikių seniūnija	1331	221	662	448	16,6	49,7	33,7
Tauragnų seniūnija	1541	217	653	671	14,1	42,4	43,5
Utenos seniūnija	2413	449	1259	705	18,6	52,2	29,2
Užpalių seniūnija	2251	448	1000	803	19,9	44,4	35,7
Vyžuonų seniūnija	2090	320	971	799	15,3	46,5	38,2

29. UTENOS RAJONO SAVIVALDYBĖS KAIMO GYVENAMOSIOS VIETOVĖS PAGAL INSTITUCINIUS POŽYMIUS

	Kaimo gyvenamųjų vietovių skaičius	kuriose yra										
		seniūnijos administracija	bažnyčia, vienuolynas	parduotuvė, kavinė, baras	verslo įmonė	paslaugų įmonė	švietimo įstaiga	kultūros įstaiga	paštas, banko filialas	gydymo, globos įstaiga	žemės ūkio bendrovė	kita institucija
Iš viso	600	8	19	31	35	3	20	20	13	17	6	3
jose gyventojų:												
nėra	117	-	-	-	-	-	-	-	-	-	-	-
1–5	185	-	1	-	4	-	-	-	-	-	-	-
6–9	67	-	1	-	1	-	-	-	-	-	1	-
10–25	113	-	-	1	2	-	-	1	-	-	-	1
26–49	53	-	1	2	5	-	1	-	1	1	1	-
50–99	33	-	2	5	5	-	-	-	-	-	-	1
100–199	14	-	3	7	6	-	5	5	1	4	1	-
200–499	14	5	8	12	8	2	10	11	7	9	1	-
500–999	4	3	3	4	4	1	4	3	4	3	2	1

**30. UTENOS RAJONO SAVIVALDYBĖS GYVENTOJAI KAIMO GYVENAMOSIOSE
VIETOVĖSE IR JŲ INSTITUCINIAI POŽYMIAI**

Eil. Nr.	Kaimo gyvenamosios vietovės pavadinimas	Statu- sas	Gyventojai, iš viso	iš jų		Instituciniai požymiai
				vyrų	moterų	
Iš viso savivaldybėje			16251	7708	8543	
Daugailių seniūnija						
Iš viso			1524	739	785	
1	Antandraja	k	64	33	31	-
2	Antilgė	k	25	13	12	-
3	Aukštuolės	vs	-	-	-	-
4	Bajoriškiei	k	36	19	17	V
5	Bernotiškės	k	3	2	1	-
6	Blusiškės	k	1	-	1	-
7	Brinkliškės	k	3	1	2	-
8	Daržiniai	k	20	12	8	V
9	Daugailiai	mstl	351	179	172	S B P Š K Pš. G
10	Degsnelė	k	3	1	2	-
11	Degsnys	k	12	7	5	-
12	Drąsėnai	k	38	15	23	-
13	Dubnai	k	1	-	1	-
14	Duobiai	k	19	10	9	-
15	Garniai	k	36	18	18	-
16	Gateliai	k	28	15	13	-
17	Gojus	k	3	2	1	-
18	Janapolis	k	5	2	3	-
19	Jukėnai	k	161	75	86	B P Š K G
20	Kubiliai	k	38	17	21	-
21	Kuosiškės	k	-	-	-	-
22	Latviškės	k	2	1	1	-
23	Maneičiai	k	23	8	15	-
24	Mediniškės	k	2	1	1	-
25	Mikolojūnai	k	15	6	9	-
26	Moniškis	k	-	-	-	-
27	Narutiškis	vs	2	-	2	-
28	Narvydžiai	k	16	8	8	-
29	Naujakiemis	vs	-	-	-	-
30	Nečėnai	k	6	2	4	B V
31	Noliškis	k	15	7	8	-
32	Nuodėguliai	k	26	13	13	-
33	Paberžė	k	40	15	25	-
34	Pakryžė	k	12	7	5	-
35	Papelėkė	k	2	1	1	-
36	Pikčiūnai	k	7	4	3	-
37	Pliupai	k	16	8	8	-
38	Polekniškis	k	5	2	3	-
39	Purviniškis	k	1	-	1	-
40	Radeikiai	k	299	150	149	B P V K G
41	Rukliai	k	38	19	19	V
42	Salos	vs	2	1	1	-
43	Staškūniškis	k	1	-	1	-
44	Stumbrė	vs	1	1	-	V
45	Šešėliai	vs	4	1	3	-
46	Šikėniai	k	15	5	10	-

Tęsinys kitame puslapyje



UTENOS RAJONO SAVIVALDYBĖ

Eil. Nr.	Kaimo gyvenamosios vietovės pavadinimas	Statu- sas	Gyventojai, iš viso	iš jų		Instituciniai požymiai
				vyrų	moterys	
47	Šiožiniai	k	11	4	7	-
48	Šlaitai	vs	2	1	1	-
49	Šlekiškės	k	-	-	-	-
50	Šlepečiai	k	60	28	32	V
51	Taukeliai	k	22	9	13	-
52	Vajasiškis	k	4	2	2	-
53	Vėriškės	vs	-	-	-	-
54	Voliškis	k	2	1	1	-
55	Zabalina	k	1	-	1	-
56	Zastronas	k	15	8	7	-
57	Žadavainiai	k	10	5	5	-
Kuktiškių seniūnija						
	Iš viso		968	443	525	
1	Asmalai	k	46	22	24	-
2	Aukštakalnis	k	2	1	1	-
3	Aviniškis	k	8	4	4	-
4	Avižieniškis	k	1	-	1	-
5	Bareišiai	k	21	8	13	-
6	Bikeliai	k	7	3	4	-
7	Buitūnai	k	64	28	36	-
8	Gimžiškiai	k	19	7	12	-
9	Griniškis	vs	-	-	-	-
10	Gudėniškės	vs	2	1	1	-
11	Ignotiškis	k	3	1	2	-
12	Imbriškės	vs	4	2	2	-
13	Jauniškiai	k	2	-	2	-
14	Juodiškės	vs	4	2	2	-
15	Kačiūnai	k	60	30	30	-
16	Kazimieravas	k	2	1	1	-
17	Kazokiškis	k	-	-	-	-
18	Kiauliupys	k	14	8	6	-
19	Kuktiškės	k	51	25	26	V
20	Kuktiškės	mstl	485	230	255	S B P V Ps. Š K Pš. G
21	Liepiniškės	k	5	3	2	-
22	Liginiškis	k	7	4	3	-
23	Linkai	k	4	2	2	-
24	Maleckažemis	k	39	14	25	-
25	Meldeikiškės	kd	-	-	-	-
26	Moliniškis	vs	-	-	-	-
27	Norodiškis	vs	8	3	5	-
28	Paakmenis	vs	-	-	-	-
29	Padumblė	k	-	-	-	-
30	Paneveržys	k	11	5	6	-
31	Papiliakalnis	vs	-	-	-	-
32	Papirčiai	k	2	1	1	-
33	Pašiekštabalys	vs	1	-	1	-
34	Pavarlys	k	8	2	6	-
35	Pavyžintys	k	5	1	4	-
36	Priepalė	vs	-	-	-	-
37	Radišava	vs	-	-	-	-
38	Raistiniai	k	7	3	4	-

Tęsinys kitame puslapyje

UTENOS RAJONO SAVIVALDYBĖ

Eil. Nr.	Kaimo gyvenamosios vietovės pavadinimas	Statu- sas	Gyventojai, iš viso	iš jų		Instituciniai požymiai
				vyrų	moterų	
39	Raudoniškis	k	47	18	29	P Š G
40	Ryliškiai	k	7	2	5	-
41	Rūdynė	vs	-	-	-	-
42	Rugeniškis	k	5	3	2	-
43	Skaistulė	k	-	-	-	-
44	Smuiliškės	vs	-	-	-	-
45	Suoleliai	k	1	-	1	-
46	Šlapės	k	8	3	5	-
47	Varkališkės	vs	8	6	2	-
48	Venclovynė	k	-	-	-	-
Leliūnų seniūnija						
	Iš viso		2890	1392	1498	
1	Adomiškis	k	8	5	3	Ž
2	Aknystėlės	k	12	7	5	-
3	Aleksiejiškis	k	-	-	-	-
4	Antakalnis	vs	-	-	-	-
5	Antalgė	k	564	267	297	P V Š Pš.
6	Apydžios	k	-	-	-	-
7	Aukštagiriai	k	14	7	7	-
8	Aukštakalnis	vs	4	1	3	-
9	Avižieniai	k	76	39	37	-
10	Ažudėlės	k	18	9	9	Kt.
11	Ažugiriai	k	123	58	65	V Ž
12	Ažugirka	vs	-	-	-	-
13	Ažuolija	k	49	25	24	-
14	Ažuskardžiai	k	4	2	2	-
15	Bajoriškės	k	12	3	9	-
16	Baltučiai	k	2	1	1	-
17	Baravainiai	k	-	-	-	-
18	Biržinė	vs	3	2	1	-
19	Budreikėlės	k	8	5	3	-
20	Bulinskiai	k	21	11	10	-
21	Čiviškiai	k	11	4	7	-
22	Davainių Giria	vs	2	1	1	-
23	Degsnelė	vs	3	2	1	-
24	Deguliai	k	26	13	13	-
25	Dirvoniškis	k	8	4	4	-
26	Dubės	k	-	-	-	-
27	Eiželiškiai	k	-	-	-	-
28	Ežeraičiai	k	8	4	4	-
29	Gaspariškis I	vs	3	2	1	-
30	Gaspariškis II	vs	-	-	-	-
31	Girelka	vs	-	-	-	-
32	Gučiatietė	k	-	-	-	-
33	Guleliai	vs	2	1	1	-
34	Ilgalaukis	vs	-	-	-	-
35	Ingeliškis	k	2	1	1	-
36	Jasonys	k	222	110	112	-
37	Joneliškės	kd	5	3	2	-
38	Kaliekškis	k	8	3	5	-
39	Karalinava	k	-	-	-	-

Tęsinys kitame puslapyje



UTENOS RAJONO SAVIVALDYBĖ

Eil. Nr.	Kaimo gyvenamosios vietovės pavadinimas	Statu- sas	Gyventojai, iš viso	iš jų		Instituciniai požymiai
				vyrų	moterys	
40	Karčiupys	k	-	-	-	-
41	Karveliškis	vs	-	-	-	-
42	Kastulina	k	4	3	1	-
43	Kryliai	k	9	4	5	-
44	Krunkiškis	k	-	-	-	-
45	Kudrė	vs	-	-	-	-
46	Kvoseliai	k	4	1	3	-
47	Labeikiai	k	12	6	6	-
48	Lankelės	vs	2	1	1	-
49	Ledninkas	k	-	-	-	-
50	Leliūnai	k	2	2	-	-
51	Leliūnai	mstl	483	233	250	S B P Ps. Š K Pš. G
52	Lementiškis	k	8	4	4	-
53	Liaumuškos	k	3	1	2	-
54	Liveikiai	k	30	14	16	-
55	Lukna	vs	-	-	-	-
56	Margavonės	k	3	2	1	-
57	Margavonės	vs	-	-	-	-
58	Margės	k	3	2	1	-
59	Maželiškiai	k	4	2	2	-
60	Mediniai	k	-	-	-	-
61	Mediniai	k	4	2	2	-
62	Mediniai	vs	2	1	1	-
63	Meldiniai	k	4	2	2	-
64	Meldučiai	k	-	-	-	-
65	Miliūnai	k	2	1	1	-
66	Mirkėnai	k	13	7	6	-
67	Miškiniai	k	27	13	14	-
68	Narkūnai	k	135	69	66	-
69	Naujasodis	k	7	4	3	-
70	Noliškis	k	2	1	1	-
71	Paberžynė	k	7	4	3	-
72	Padborka	k	5	1	4	-
73	Pagiriai	k	7	4	3	-
74	Pagojė	k	-	-	-	-
75	Pagranda	k	3	1	2	-
76	Pailgis	k	5	2	3	-
77	Pakalniai	k	346	164	182	B P V Š K Pš. G
78	Pakermėžys	k	4	1	3	-
79	Paluknis	vs	-	-	-	-
80	Pamedinė	k	-	-	-	-
81	Papiškiai	kd	7	2	5	-
82	Paplentė	vs	3	1	2	-
83	Paringis	k	1	-	1	-
84	Patalė	vs	1	-	1	-
85	Patiltė	vs	5	1	4	-
86	Patošė	vs	-	-	-	-
87	Pavidinkstė	k	5	1	4	-
88	Piliakalnis	k	15	8	7	-
89	Pilkiškės	vs	5	2	3	-
90	Radutė	k	1	-	1	-

Tęsinys kitame puslapyje

UTENOS RAJONO SAVIVALDYBĖ

Eil. Nr.	Kaimo gyvenamosios vietovės pavadinimas	Statu- sas	Gyventojai, iš viso	iš jų		Instituciniai požymiai
				vyrų	moterų	
91	Razrivka	vs	-	-	-	-
92	Sabelkai	k	9	4	5	-
93	Saldotiškis	vs	-	-	-	-
94	Skrebiškiai	k	-	-	-	-
95	Stabulankiai	gst	-	-	-	-
96	Stabulankiai	k	10	6	4	-
97	Stainiškis	vs	-	-	-	-
98	Strazdakalnis	k	6	2	4	-
99	Sūngailiškis	k	6	3	3	-
100	Šaltupys	k	7	3	4	-
101	Šeibokiškis	k	6	3	3	-
102	Šileikiai	k	27	15	12	-
103	Šilinė	k	99	47	52	-
104	Šlapios	vs	-	-	-	-
105	Tautgiriai	k	11	5	6	-
106	Tirmūnai	k	64	30	34	-
107	Utenėlė	k	58	30	28	V
108	Vaikutiškis	vs	-	-	-	-
109	Vaitkūnai	k	4	3	1	-
110	Vareikiai	k	17	9	8	-
111	Varnaraistis	vs	5	4	1	-
112	Velbiškės	k	48	21	27	-
113	Vencentiškio	k	-	-	-	-
114	Vieteikiai	k	14	6	8	-
115	Viskėnai	k	33	12	21	-
116	Vitkūnai	k	5	1	4	-
117	Vosgėliai	k	55	28	27	-
118	Zablatiškiai	k	-	-	-	-
119	Zarankiškis	vs	-	-	-	-
120	Žirgapievis	vs	-	-	-	-
121	Žvyrinka	vs	5	3	2	-
Saldutiškio seniūnija						
Iš viso			1243	578	665	
1	Akmenynė	vs	1	-	1	-
2	Akmeniškės	k	7	3	4	-
3	Alžutėnai	k	20	9	11	-
4	Antakalnis	k	10	4	6	-
5	Antalamėstė	k	30	18	12	V Ž
6	Apydėmis	k	11	6	5	-
7	Apvynija	k	-	-	-	-
8	Ažuprūdis	k	4	2	2	-
9	Bendrovė	k	5	1	4	-
10	Degutinės	k	3	1	2	-
11	Devyniaviršė	vs	2	1	1	-
12	Dirniškės	k	11	8	3	-
13	Dryžiai	k	9	5	4	-
14	Drobiškis	k	16	5	11	-
15	Gaiveniai	k	14	7	7	-
16	Gatakiemis	k	6	1	5	-
17	Geniakalnis	k	19	9	10	-
18	Indubakiai	k	15	9	6	-
19	Kalytiškė	k	7	3	4	-

Tęsinys kitame puslapyje



UTENOS RAJONO SAVIVALDYBĖ

Eil. Nr.	Kaimo gyvenamosios vietovės pavadinimas	Statu- sas	Gyventojai, iš viso	iš jų		Instituciniai požymiai
				vyrų	moterų	
20	Katiniškė	k	7	2	5	-
21	Katiniškė	vs	6	2	4	-
22	Kemešys	k	15	6	9	-
23	Kiauneliškis	vs	-	-	-	-
24	Kirdeikiai	k	248	129	119	B P V Š K Pš.
25	Kleviškis	vs	1	-	1	-
26	Kuliniai	vs	6	3	3	-
27	Lamėstas	k	11	4	7	-
28	Mediniškis	vs	8	4	4	-
29	Mineiškiemis	k	44	22	22	-
30	Navazai	k	6	3	3	-
31	Paalsuodė I	k	12	6	6	-
32	Paalsuodė II	k	17	8	9	-
33	Paažuoliai	k	2	-	2	-
34	Pagilbys	k	-	-	-	-
35	Pagilbiškis	k	13	4	9	-
36	Pagranda	vs	-	-	-	-
37	Paisetė I	k	10	4	6	-
38	Paisetė II	k	2	-	2	-
39	Pajuodenė	k	2	1	1	-
40	Pakapis	k	4	2	2	-
41	Pastasiūnė	vs	5	2	3	-
42	Pastoviškis	vs	-	-	-	-
43	Pavajuonis	k	8	4	4	-
44	Pavyžintys	k	-	-	-	-
45	Petkūniškis	vs	3	1	2	-
46	Plaučiškės	k	48	18	30	-
47	Pliaušketės	vs	-	-	-	-
48	Prūsokiškės	k	10	4	6	-
49	Pūčkoriškiai	k	20	12	8	-
50	Riešutinė	vs	10	6	4	-
51	Ryliškės	k	2	1	1	-
52	Ripaičiai	k	16	7	9	-
53	Saldutiškis	mstl	389	181	208	S B P Š K Pš. G Ž
54	Sarakalnis	vs	3	2	1	-
55	Sėliškės	k	6	2	4	-
56	Sidabrinė	vs	1	-	1	-
57	Silgiškis	k	10	4	6	-
58	Staniuliškės	k	10	4	6	-
59	Stasiūnai	k	8	2	6	-
60	Strokiniai	k	20	10	10	-
61	Sūdalaukis	k	-	-	-	-
62	Šarkiai	k	12	4	8	-
63	Ščiurys	k	1	-	1	-
64	Trimoniškis	vs	-	-	-	-
65	Trinkūnai	k	27	7	20	-
66	Ūniškės	k	5	2	3	-
67	Vajeliai	k	7	5	2	-
68	Vencloviškis	vs	-	-	-	-
69	Vėžiškės	k	7	3	4	-
70	Vidiškis	k	3	2	1	-
71	Žiezdrėlė	k	8	3	5	-

Tęsinys kitame puslapyje

UTENOS RAJONO SAVIVALDYBĖ

Eil. Nr.	Kaimo gyvenamosios vietovės pavadinimas	Statu- sas	Gyventojai, iš viso	iš jų		Instituciniai požymiai
				vyrų	moterų	
Sudeikių seniūnija						
Iš viso			1331	633	698	
1	Alaušai	k	10	6	4	-
2	Alinauka	vs	-	-	-	-
3	Alkai	vs	8	4	4	-
4	Armališkės	vs	-	-	-	-
5	Avietynė	vs	7	2	5	-
6	Baltakarčiai	k	15	7	8	-
7	Bandeliškis	vs	10	4	6	-
8	Barbarauka	vs	2	1	1	-
9	Bikūnai	k	65	28	37	-
10	Bikuškis	k	24	10	14	-
11	Bradesai	vs	3	2	1	-
12	Čižiškės	vs	4	1	3	-
13	Daugilis	vs	5	3	2	-
14	Garneliai	k	43	22	21	-
15	Girelė	vs	2	1	1	-
16	Juliškis	vs	-	-	-	-
17	Juodiškis	vs	8	3	5	-
18	Juozapava	vs	4	1	3	-
19	Juškenai	k	31	15	16	-
20	Kamisarauka	vs	5	3	2	-
21	Karveliškis	vs	24	12	12	-
22	Kavoliškis	vs	4	3	1	-
23	Kirkliai	k	43	21	22	-
24	Kruopiškis	vs	2	1	1	-
25	Kuzmiškis	vs	1	-	1	-
26	Liepakalniai	k	27	14	13	-
27	Lukniai	k	47	24	23	-
28	Musteikiai	k	5	3	2	-
29	Naujakiemis	vs	10	5	5	-
30	Nemuniškis	vs	7	3	4	-
31	Nolėnai	k	49	21	28	-
32	Norvaišiai	k	46	24	22	-
33	Novosiolkos	vs	5	3	2	-
34	Padbuožė	k	19	10	9	-
35	Paulis	kd	4	2	2	-
36	Petroniškis	vs	1	1	-	-
37	Pilveliai	k	10	5	5	-
38	Pusbėdis	vs	-	-	-	-
39	Ramavydiškės	k	3	2	1	-
40	Rudupys	vs	-	-	-	-
41	Ruzgiškės I	vs	-	-	-	-
42	Ruzgiškės II	vs	1	-	1	-
43	Samanė	vs	4	1	3	-
44	Sidabrinė	vs	-	-	-	-
45	Sirutėnai	k	149	77	72	P V Š K G
46	Skrebulė	vs	3	1	2	-
47	Sprakšiai	kd	1	1	-	-
48	Stasiškės	k	4	2	2	-
49	Sudeikiai	mstl	407	188	219	S B P V Š K Pš. G

Tęsinys kitame puslapyje



UTENOS RAJONO SAVIVALDYBĖ

Eil. Nr.	Kaimo gyvenamosios vietovės pavadinimas	Statu- sas	Gyventojai, iš viso	iš jų		Instituciniai požymiai
				vyrų	moterų	
50	Sungailiai	k	6	1	5	-
51	Šaltupys	vs	5	2	3	-
52	Šeimyniškiei	k	64	31	33	-
53	Toleikiai	k	58	25	33	-
54	Vaiskūnai	kd	-	-	-	-
55	Verbūnai	kd	4	1	3	-
56	Viešeikiai	k	23	10	13	-
57	Voverynė	vs	49	26	23	-
Tauragnų seniūnija						
Iš viso			1541	719	822	
1	Alksniškės	k	2	-	2	-
2	Antabaltė	k	8	3	5	-
3	Aukšttaglynis	vs	4	2	2	-
4	Bajorai	k	34	18	16	-
5	Balčiai	k	38	21	17	-
6	Bernotiškis	k	5	3	2	-
7	Beržatiltis	vs	4	2	2	-
8	Daunoriai	k	38	19	19	B
9	Erkiasalė	vs	-	-	-	-
10	Gaideliai	k	17	8	9	-
11	Gaidžiai	k	35	21	14	-
12	Gegūniškis	vs	3	1	2	-
13	Grašiai	k	21	7	14	-
14	Jačiūniškės	k	8	3	5	-
15	Jovainiškės	k	3	1	2	-
16	Kaboriškės	k	-	-	-	-
17	Kaboriškės	k	-	-	-	-
18	Kalviai	k	25	13	12	-
19	Kamša	k	6	2	4	-
20	Klykiai	k	108	58	50	B P K G
21	Liumpiškės	k	-	-	-	-
22	Liūniškės	vs	1	-	1	-
23	Lukošiūnai	k	12	6	6	-
24	Martyniškis	vs	-	-	-	-
25	Meldutiškis	k	-	-	-	-
26	Minčia	k	7	3	4	-
27	Minčiakampis	vs	-	-	-	-
28	Musteikiai	k	7	3	4	-
29	Paažvintė	vs	-	-	-	-
30	Paminčia	vs	7	1	6	-
31	Pilkeniai	k	49	23	26	-
32	Politiškės	k	10	5	5	-
33	Rūgšteliškis	k	13	5	8	-
34	Rūgšteliškis	vs	1	1	-	-
35	Rukšėnai	k	17	7	10	-
36	Ruzgiškės	k	6	1	5	-
37	Sėlė	k	90	41	49	P
38	Sirvydžiai	k	33	14	19	P V Pš.
39	Skroblus I	vs	-	-	-	-
40	Skroblus II	vs	-	-	-	-
41	Strazdai	k	7	3	4	-

Tęsinys kitame puslapyje

UTENOS RAJONO SAVIVALDYBĖ

Eil. Nr.	Kaimo gyvenamosios vietovės pavadinimas	Statu- sas	Gyventojai, iš viso	iš jų		Instituciniai požymiai
				vyrų	moterų	
42	Stučiai	k	17	5	12	-
43	Stūgliai	k	45	22	23	-
44	Šeimatis	k	52	23	29	-
45	Šiaudiniškis	k	3	-	3	-
46	Šimkūnai	k	10	2	8	-
47	Šuminai	k	12	6	6	-
48	Tauragnai	mstl	602	280	322	S B P V Š K Pš. G Kt.
49	Taurapilis	k	27	10	17	-
50	Tautiškis	k	12	5	7	-
51	Ūdriškės	vs	-	-	-	-
52	Urviškės	k	2	1	1	-
53	Vaišnoriskė	k	2	1	1	-
54	Varniškės I	vs	5	2	3	-
55	Varniškės II	vs	2	1	1	-
56	Varniškės III	vs	-	-	-	-
57	Varpiškės	k	4	3	1	-
58	Vidžiūnai	k	19	12	7	-
59	Vilkablauzdė	k	49	25	24	-
60	Vilkiškės	k	-	-	-	-
61	Vyžiai	k	43	20	23	-
62	Žiezdriai	k	16	6	10	-
Utenos seniūnija						
Iš viso			2413	1167	1246	
1	Aliai	k	51	25	26	-
2	Ampolis	vs	-	-	-	-
3	Andreikėnai	k	13	5	8	-
4	Artmaniškis	k	1	1	-	-
5	Asmalai	kd	8	4	4	-
6	Avinakulis	k	-	-	-	-
7	Biliakėmis	k	129	58	71	B P V Š K
8	Degučiai	k	17	8	9	-
9	Dičiūnai	k	22	12	10	-
10	Didžialaukis	k	4	1	3	-
11	Droničėnai	k	46	22	24	-
12	Gaižiūnai	k	10	5	5	-
13	Gediminas	k	56	24	32	-
14	Gelinava	vs	-	-	-	-
15	Girelė	vs	1	-	1	-
16	Girelka	vs	4	3	1	-
17	Gojus	k	-	-	-	-
18	Griūtys	k	32	14	18	-
19	Gudėniškės	k	12	6	6	-
20	Inkartai	k	8	1	7	-
21	Jasiškės	k	-	-	-	-
22	Jaurelės	k	14	8	6	-
23	Joneliškės	k	73	35	38	-
24	Jotaučiai	k	108	57	51	K
25	Juodiškės	k	-	-	-	-
26	Karčiškės	k	-	-	-	-
27	Karveliškis	vs	-	-	-	-
28	Katlėriai	k	22	12	10	-
29	Kyburiai	k	23	10	13	-

Tęsinys kitame puslapyje



UTENOS RAJONO SAVIVALDYBĖ

Eil. Nr.	Kaimo gyvenamosios vietovės pavadinimas	Statu- sas	Gyventojai, iš viso	iš jų		Instituciniai požymiai
				vyrų	moterų	
30	Kimėnai	k	2	1	1	V
31	Kloviniai	k	157	76	81	-
32	Kovynė	k	11	5	6	-
33	Kryželiai	k	-	-	-	-
34	Kvykliai	k	81	36	45	B P
35	Liegavietė	vs	4	2	2	-
36	Medeniai	k	191	99	92	P
37	Meldeikiškės	k	2	2	-	-
38	Mieliškės	vs	3	2	1	-
39	Miškiniškis	k	5	3	2	-
40	Mockėnai	k	96	49	47	-
41	Momėnai	k	15	8	7	-
42	Našloniškis	k	3	1	2	-
43	Nečioniškis	k	14	7	7	-
44	Nemeikščiai	k	195	92	103	V
45	Noliškėlės	vs	-	-	-	-
46	Novasada	k	-	-	-	-
47	Pabaltė	k	4	2	2	-
48	Pačkėnai	k	340	164	176	P V Š K
49	Pağirėlė	k	2	-	2	-
50	Paguobys	k	-	-	-	-
51	Pakalniškiai	k	5	3	2	-
52	Paliminė	k	2	1	1	-
53	Papiškiai	k	18	8	10	-
54	Paraudė	vs	5	3	2	-
55	Paulis	k	10	5	5	-
56	Paviešiai	vs	-	-	-	-
57	Pavyžintys	k	8	4	4	-
58	Pažuvintys	vs	-	-	-	-
59	Prūsokiškiai	k	1	-	1	-
60	Puodžiai	k	87	41	46	-
61	Purviniškis	k	-	-	-	-
62	Pušinėle	vs	-	-	-	-
63	Radžiūnai	k	10	5	5	-
64	Raguškės	k	1	-	1	-
65	Ražampolis	k	-	-	-	-
66	Rokavalkiai	k	1	-	1	-
67	Spitrenai	k	57	30	27	B P
68	Stanėnai	k	3	1	2	-
69	Strazdakalnis	kd	5	2	3	-
70	Šabaldauskai	k	4	2	2	V
71	Šeduikiai	k	64	33	31	-
72	Šileliai	vs	-	-	-	-
73	Šlaitinės	k	-	-	-	-
74	Šnieriškės	k	2	1	1	-
75	Vaikutėnai	k	271	135	136	P V Š
76	Vareikiai	k	2	1	1	-
77	Vareikiškės	k	-	-	-	-
78	Verbūnai	k	7	1	6	-
79	Viešintos	k	6	3	3	-
80	Vijeikiai	k	56	23	33	-
81	Zamotiškis	k	5	3	2	-
82	Žebriškės	k	4	2	2	-

Tęsinys kitame puslapyje

UTENOS RAJONO SAVIVALDYBĖ

Eil. Nr.	Kaimo gyvenamosios vietovės pavadinimas	Statu- sas	Gyventojai, iš viso	iš jų		Instituciniai požymiai
				vyrai	moterys	
Užpalių seniūnija						
Iš viso			2251	1055	1196	
1	Abromiškis	k	1	-	1	-
2	Antakalniai	k	13	9	4	-
3	Armoniškis	k	3	2	1	-
4	Bajorai	k	4	1	3	-
5	Bartašiūnai	k	-	-	-	-
6	Bėkinčiai	k	10	6	4	-
7	Butiškiei	k	9	4	5	-
8	Degėšiai	k	29	9	20	-
9	Dumbrava	k	1	-	1	-
10	Gaigaliai	k	18	10	8	-
11	Gailiešionys	k	9	4	5	-
12	Gaižiūnai	k	55	25	30	-
13	Galiniai	k	19	8	11	-
14	Gyliškės	k	10	4	6	-
15	Gireišiai	k	3	2	1	-
16	Ilčiukai	k	81	34	47	P
17	Jociškės	k	20	11	9	-
18	Juškonys	k	5	2	3	-
19	Kaimynai	k	118	54	64	P V Š
20	Kaniūkai	k	210	99	111	P Š K G
21	Karkažiškiai	k	1	1	-	-
22	Kėpiai	k	38	14	24	-
23	Kišūnai	k	11	7	4	K
24	Kupriai	k	54	27	27	-
25	Kureišiškės	k	5	2	3	-
26	Kustos	k	1	1	-	-
27	Kušliai	k	6	3	3	-
28	Kušnieriūnai	k	38	20	18	-
29	Lėliai	k	33	19	14	-
30	Levizarai	k	4	2	2	-
31	Lygamiškis	k	5	2	3	-
32	Likančiai	k	10	4	6	-
33	Linskis	k	13	6	7	-
34	Martinčiūnai	k	10	4	6	-
35	Mažeikiškės	k	10	5	5	-
36	Mažionys	k	6	3	3	-
37	Mikėnai	k	63	30	33	-
38	Miškiniai	k	-	-	-	-
39	Nevirža	k	2	1	1	-
40	Norvaišiai	k	56	29	27	V
41	Nosvaičiai	k	1	1	-	-
42	Nosvaitėliai	k	1	-	1	-
43	Pasaliai	k	-	-	-	-
44	Plaviškės	k	14	6	8	-
45	Poškonys	k	5	2	3	-
46	Puodžiai	k	3	1	2	-
47	Rameikiai	k	11	5	6	-
48	Rimiškiai	k	6	3	3	-
49	Satarečius	k	1	1	-	-
50	Sirutiškis	k	2	1	1	-

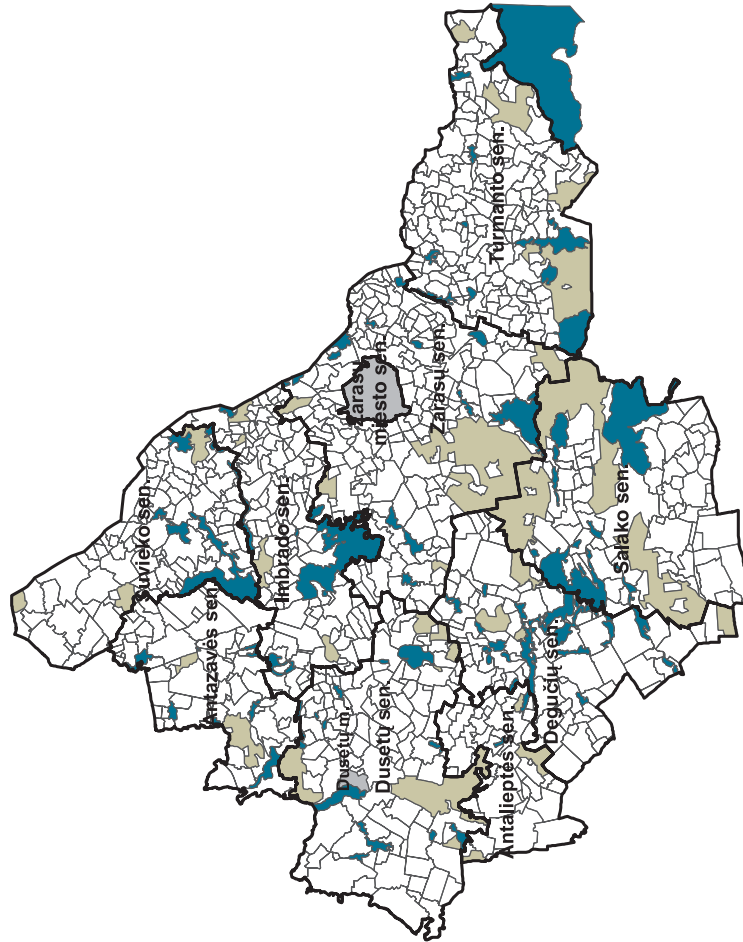
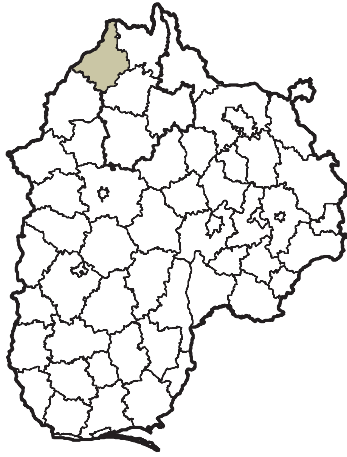
Tęsins kitame puslapyje



UTENOS RAJONO SAVIVALDYBĖ

Eil. Nr.	Kaimo gyvenamosios vietovės pavadinimas	Statu- sas	Gyventojai, iš viso	iš jų		Instituciniai požymiai
				vyrų	moterų	
51	Stasiškės	kd	-	-	-	-
52	Šarkiai	k	10	5	5	-
53	Ščiurys	k	-	-	-	-
54	Šeimyniškiei	k	41	22	19	V
55	Šernupis	k	8	3	5	-
56	Tarvydžiai	k	30	16	14	-
57	Tatuoliškės	k	-	-	-	-
58	Traidžiūnai	k	9	1	8	-
59	Trumpėliai	k	-	-	-	-
60	Užpaliai	k	2	1	1	-
61	Užpaliai	mstl	877	405	472	S B P V Ps. Š K Pš. G Ž
62	Užpaliai	vs	40	19	21	-
63	Vaiskūnai	k	1	-	1	-
64	Vanagiškės	k	10	4	6	-
65	Vėželiai	k	-	-	-	-
66	Vygėliai	k	5	2	3	-
67	Vilučiai	k	168	81	87	P Š Pš. G
68	Voverynė	k	1	-	1	-
69	Žaibiškės	k	21	12	9	-
Vyžuonų seniūnija						
Iš viso			2090	982	1108	
1	Antakalniai	k	41	21	20	-
2	Atkočiškės	k	393	175	218	G
3	Ažuraistis	vs	4	2	2	-
4	Ažusienis	vs	11	4	7	-
5	Bėdžiai	k	14	7	7	-
6	Biliūnai	k	4	2	2	V
7	Čerioškavietė	k	1	1	-	-
8	Dusyniai	k	14	7	7	-
9	Galeliai	k	26	12	14	-
10	Gaspariškiei	k	13	8	5	V
11	Grybeliai	k	160	71	89	-
12	Kaliekiai	k	84	39	45	V
13	Kalinauka	k	-	-	-	-
14	Karališkis	k	3	1	2	-
15	Kauliniškis	k	25	14	11	P
16	Meldučiai	k	-	-	-	-
17	Mieleikiai	k	32	16	16	-
18	Naujasodis	k	54	25	29	P
19	Pašiliai	k	5	4	1	-
20	Pašvenčiai	vs	3	-	3	-
21	Pauliukiškiai	k	2	1	1	-
22	Plaušai	k	81	37	44	Kt.
23	Plaušai	kd	-	-	-	-
24	Plaušai	vs	3	2	1	-
25	Sprakšiai	k	46	23	23	-
26	Stalnioniškis	k	5	1	4	B
27	Starkai	k	4	2	2	-
28	Šeimyniškiei	k	17	7	10	-
29	Šiaudiniai	k	275	132	143	P V K
30	Vyžuonėlės	k	104	49	55	V
31	Vyžuonos	mstl	581	280	301	S B P V Š K Pš. G Ž
32	Vyžuonos	vs	72	32	40	-
33	Zablūdava	k	13	7	6	-

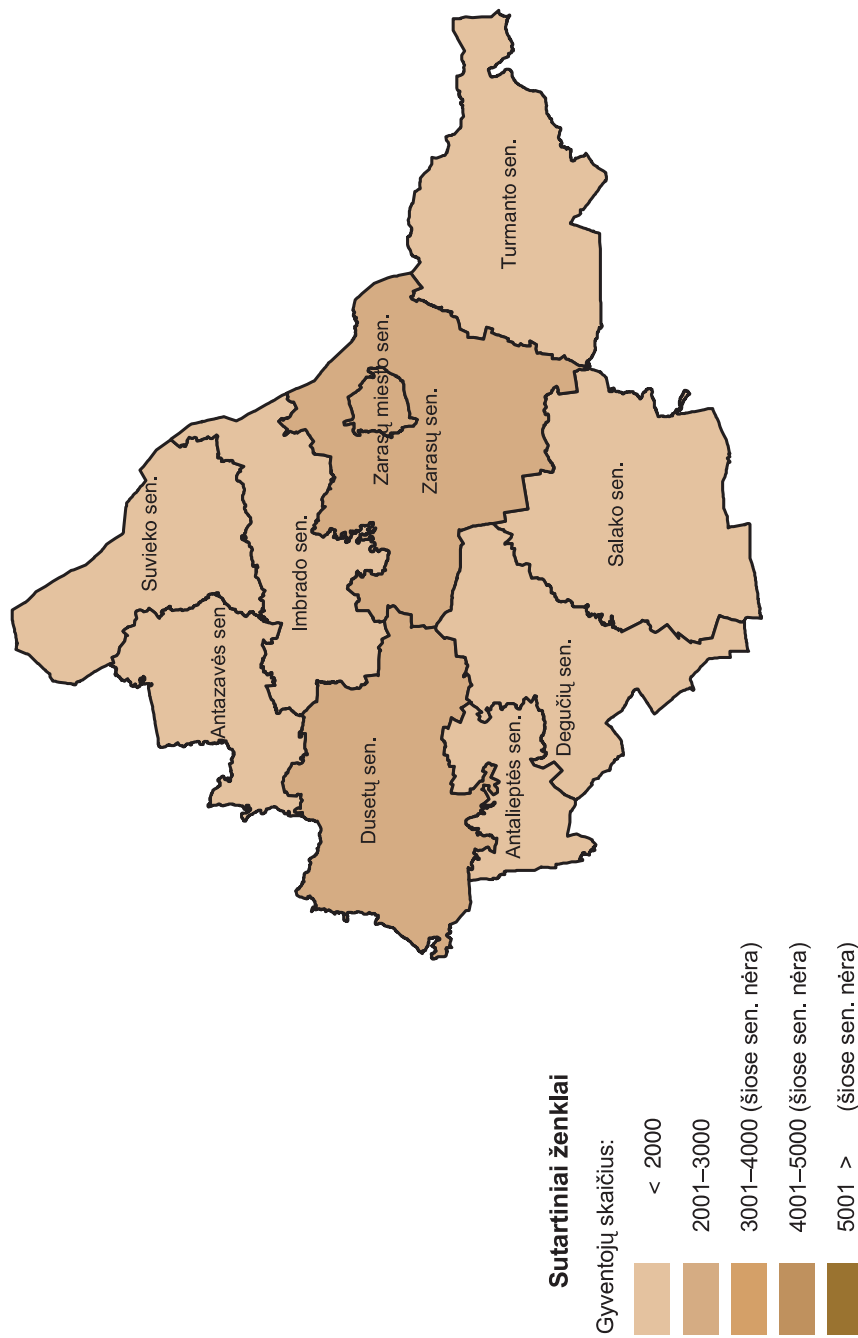
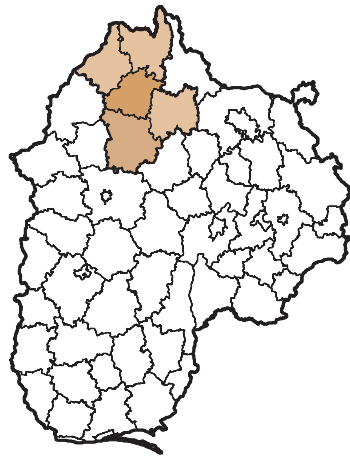
ZARASŲ RAJONO SAVIVALDYBĖS GYVENAMOSIOS VIETOVĖS



Sutartiniai ženklai

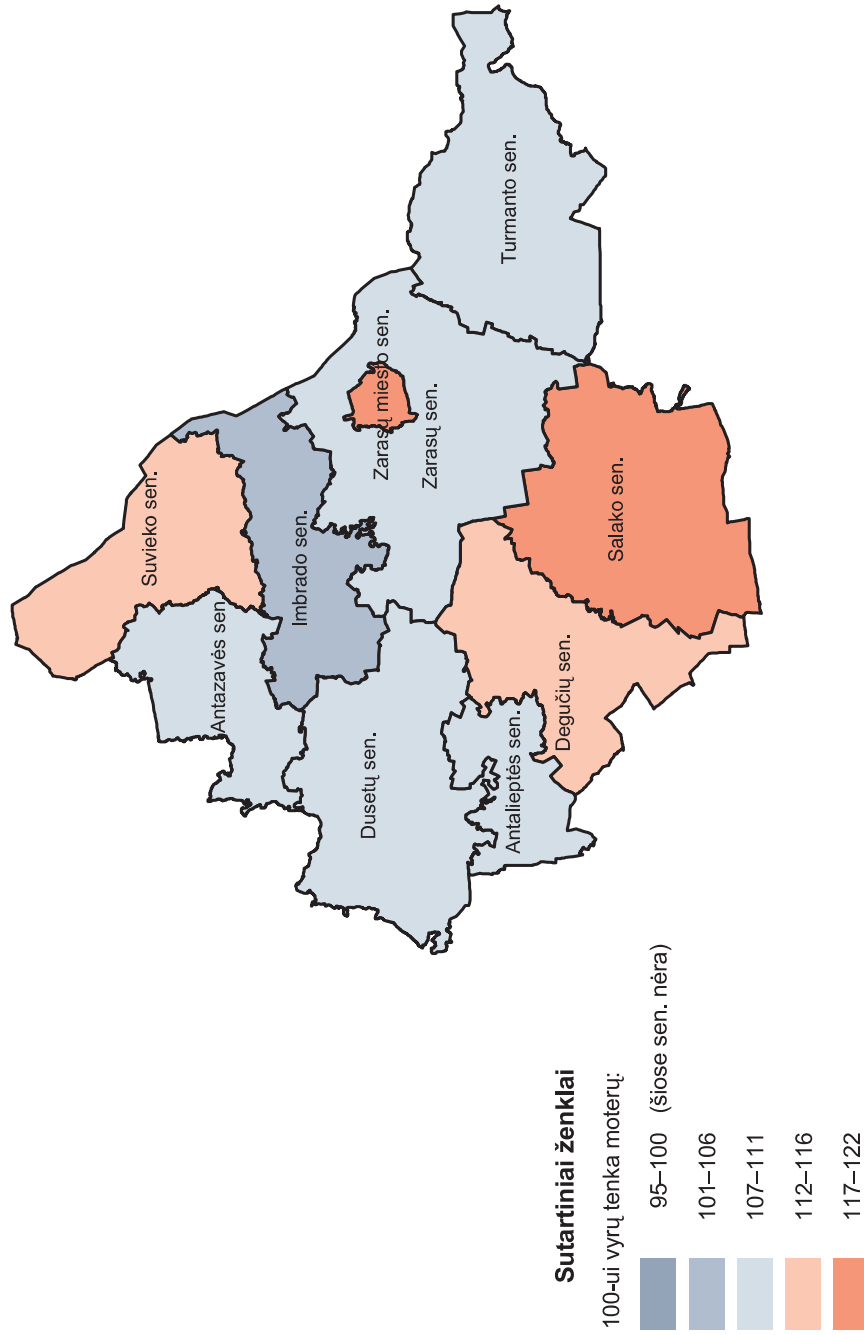
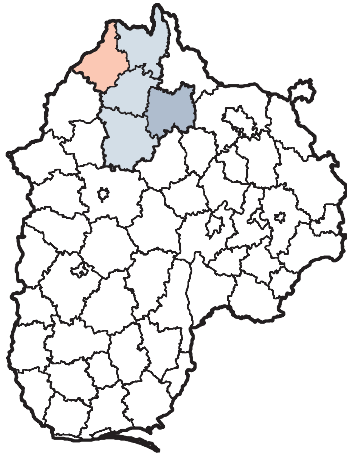
- Ribos:
- Seniūnijos
 - Gyvenamosios vietovės
 - Miškas
 - Vanduo
 - Miestas

ZARASŲ RAJONO SAVIVALDYBĖS GYVENTOJŲ SKAIČIUS SENIŪNIJOSE



PASTABA. Grupavimas tinka visoms Utenos apskrities savivaldybių seniūnijoms.

100-UI VYRŲ TENKA MOTERŲ ZARASŲ RAJONO SENIŪNIJOSE



PASTABA. Grupavimas įtinka visoms Utenos apskrities savivaldybių seniūnijoms.

© Statistikos departamentas prie Lietuvos Respublikos Vyriausybės

© Valstybės įmonė Registrų centras



31. ZARASŲ RAJONO SAVIVALDYBĖS KAIMO SENIŪNIJŲ GYVENTOJAI PAGAL LYTĮ

Administracinė teritorija	Iš viso	iš jų		palyginti su bendru skaičiumi, %	
		vyrų	moterų	vyrų	moterų
Zarasų rajono savivaldybė	13547	6446	7101	47,6	52,4
Antalieptės seniūnija	885	425	460	48,0	52,0
Antazavės seniūnija	1235	594	641	48,1	51,9
Degučių seniūnija	1159	544	615	46,9	53,1
Dusetų seniūnija	2542	1204	1338	47,4	52,6
Imbrado seniūnija	1171	568	603	48,5	51,5
Salako seniūnija	1256	573	683	45,6	54,4
Suvieko seniūnija	898	418	480	46,5	53,5
Turmanto seniūnija	1833	878	955	47,9	52,1
Zarasų seniūnija	2568	1242	1326	48,4	51,6

32. ZARASŲ RAJONO SAVIVALDYBĖS KAIMO SENIŪNIJŲ GYVENTOJAI PAGAL PAGRINDINES AMŽIAUS GRUPES

Administracinė teritorija	Iš viso	iš jų			palyginti su bendru skaičiumi, %		
		0–15 metų	darbingo amžiaus	pensinio amžiaus	0–15 metų	darbingo amžiaus	pensinio amžiaus
Zarasų rajono savivaldybė	13547	2845	6718	3982	21,0	49,6	29,4
Antalieptės seniūnija	885	173	446	266	19,5	50,4	30,1
Antazavės seniūnija	1235	322	546	367	26,1	44,2	29,7
Degučių seniūnija	1159	203	562	394	17,5	48,5	34,0
Dusetų seniūnija	2542	561	1323	656	22,1	52,0	25,8
Imbrado seniūnija	1171	265	545	361	22,6	46,6	30,8
Salako seniūnija	1256	231	529	496	18,4	42,1	39,5
Suvieko seniūnija	898	186	454	258	20,7	50,6	28,7
Turmanto seniūnija	1833	372	876	585	20,3	47,8	31,9
Zarasų seniūnija	2568	532	1437	599	20,7	56,0	23,3

33. ZARASŲ RAJONO SAVIVALDYBĖS KAIMO GYVENAMOSIOS VIETOVĖS PAGAL INSTITUCINIUS POŽYMIUS

	Kaimo gyvenamųjų vietovių skaičius	kuriose yra										
		seniūnijos administracija	bažnyčia, vienuolynas	parduotuvė, kavinė, baras	verslo įmonė	paslaugų įmonė	švietimo įstaiga	kultūros įstaiga	paštas, banko filialas	gydymo, globos įstaiga	žemės ūkio bendrovė	kita institucija
Iš viso	795	7	13	24	7	14	18	17	9	14	6	6
jose gyventojų:												
nėra	174	-	-	-	-	-	-	-	-	-	-	-
1–5	300	-	-	-	-	1	2	-	-	-	-	-
6–9	105	-	1	-	-	2	-	-	-	-	-	-
10–25	139	-	1	2	-	4	-	1	-	-	-	1
26–49	32	-	-	-	1	1	-	-	-	-	-	-
50–99	17	-	3	4	2	-	1	1	-	1	1	1
100–199	12	-	-	3	1	2	2	2	-	2	1	1
200–499	14	6	7	13	2	3	12	12	8	10	3	3
500–999	1	1	1	1	1	1	1	1	1	1	-	-
1000–1999	1	-	-	1	-	-	-	-	-	-	1	-

**34. ZARASŲ RAJONO SAVIVALDYBĖS GYVENTOJAI KAIMO GYVENAMOSIOSE
VIETOVĖSE IR JŲ INSTITUCINIAI POŽYMIAI**

Eil. Nr.	Kaimo gyvenamosios vietovės pavadinimas	Statu- sas	Gyventojai, iš viso	iš jų		Instituciniai požymiai
				vyrai	moterys	
Iš viso savivaldybėje			13547	6446	7101	
Antalieptės seniūnija						
Iš viso			885	425	460	
1	Antalieptė	mstl	359	172	187	S B P V Ps. Š K Pš. G
2	Aukštalaukiai	k	-	-	-	-
3	Butkeliai	kd	1	-	1	-
4	Ešerinė	k	-	-	-	-
5	Gaideliai	k	2	1	1	-
6	Garmuliškis	k	14	8	6	-
7	Gaspariškės	k	4	3	1	-
8	Guntuliai	k	6	3	3	-
9	Gutaučiai	k	4	3	1	-
10	Jakunčiai	kd	4	2	2	-
11	Jasiūnai	k	2	1	1	-
12	Jurkiškės	k	8	2	6	-
13	Kaniūkai	k	21	9	12	-
14	Kimbariškis I	k	8	3	5	-
15	Kimbariškis II	k	1	-	1	-
16	Kraštai	kd	2	1	1	-
17	Kuiteniai	k	6	2	4	-
18	Landiškės	k	2	1	1	-
19	Madagaskaras	k	3	1	2	-
20	Maderai	k	7	4	3	-
21	Mikiškės	k	3	2	1	-
22	Naršėnai	k	65	29	36	-
23	Padustis	k	144	73	71	-
24	Pajevinė	k	3	1	2	-
25	Pociškės	k	2	1	1	-
26	Purvynė	k	85	46	39	-
27	Sruogiškės	k	6	3	3	-
28	Svidžiai	k	1	1	-	-
29	Svigariai	k	9	3	6	-
30	Šarkiškės	k	-	-	-	-
31	Šilinė	k	6	3	3	-
32	Vasaknos	kd	15	5	10	-
33	Veleikiai	k	7	4	3	-
34	Verslava	k	3	1	2	-
35	Zabičiūnai	k	82	37	45	-
Antazavės seniūnija						
Iš viso			1235	594	641	
1	Alkauka	k	5	2	3	-
2	Antazavė	k	461	219	242	S B P Š K Pš. G Ž Kt.
3	Astraučizna	k	-	-	-	-
4	Bakučiai	k	6	3	3	-
5	Biržiniškis	k	-	-	-	-
6	Bugai	k	6	1	5	-
7	Bugų Šilelis	k	2	1	1	-
8	Butiškės	k	11	5	6	-

Tęsinys kitame puslapyje



ZARASŲ RAJONO SAVIVALDYBĖ

Eil. Nr.	Kaimo gyvenamosios vietovės pavadinimas	Statu- sas	Gyventojai, iš viso	iš jų		Instituciniai požymiai
				vyrų	moterų	
9	Čičiriai	k	2	1	1	-
10	Daržininkai	k	11	7	4	-
11	Degutiškis	k	-	-	-	-
12	Dembai	k	-	-	-	-
13	Derviniai	k	19	10	9	-
14	Didėja	k	28	11	17	-
15	Duburaitis II	kd	-	-	-	-
16	Dumblynė	k	1	1	-	-
17	Dunduliškis	k	1	-	1	-
18	Gegužiškis	k	3	1	2	-
19	Gipėnai	k	23	11	12	-
20	Ilgaišilis	k	4	2	2	-
21	Ivoniškės	k	10	4	6	-
22	Joneikiškės	k	-	-	-	-
23	Joniškis	k	5	2	3	-
24	Kazimieriškis	k	-	-	-	-
25	Kukariškis	k	5	3	2	-
26	Kumpuoliai	k	93	44	49	P K Kt.
27	Latviškės	k	-	-	-	-
28	Lygalaukiai	k	-	-	-	-
29	Maniuliškės	k	20	12	8	-
30	Marimantas	k	3	1	2	-
31	Meletiškės	k	4	1	3	-
32	Merkialaukiai	k	-	-	-	-
33	Navikai	k	1	-	1	-
34	Pailgės	k	1	1	-	-
35	Paivoniškės	k	1	-	1	-
36	Pakačinės	k	2	-	2	-
37	Pakeriai	k	25	12	13	-
38	Paliesė	k	-	-	-	-
39	Paliūniai	vs	10	3	7	-
40	Pamilgedžiai	kd	4	4	-	-
41	Pasartė	k	3	1	2	-
42	Paveisejai	k	-	-	-	-
43	Pazaduojė	k	1	1	-	-
44	Pazirnėjis	k	-	-	-	-
45	Rokėnai	k	124	63	61	-
46	Saliniai	k	3	1	2	-
47	Sviliškės	k	12	6	6	-
48	Šlaitai	k	4	2	2	-
49	Šniukštai	k	253	126	127	P Š K G
50	Vėdariai	k	13	7	6	-
51	Velikuškės	k	4	2	2	-
52	Volungiai	k	12	5	7	-
53	Zaduoja	k	28	13	15	-
54	Zirnėjai	k	11	5	6	-
	Degučių seniūnija					
	Iš viso		1159	544	615	
1	Aleksiejauka	k	4	2	2	-
2	Aštrakalnis	k	7	4	3	-
3	Baibiai	k	255	122	133	P Š

Tęsinys kitame puslapyje

ZARASŲ RAJONO SAVIVALDYBĖ

Eil. Nr.	Kaimo gyvenamosios vietovės pavadinimas	Statu- sas	Gyventojai, iš viso	iš jų		Instituciniai požymiai
				vyrų	moterų	
4	Balčiai	k	-	-	-	-
5	Baltriškės	k	7	4	3	B
6	Bikeliškės	k	1	-	1	-
7	Blekiškės	k	-	-	-	-
8	Bružai	k	2	1	1	-
9	Budrėnai	k	5	2	3	-
10	Cholopovka	k	2	-	2	-
11	Daneikiai	k	31	13	18	-
12	Daubariškės	kd	-	-	-	-
13	Degučiai	k	324	143	181	S B P K Pš. G
14	Drobai	k	9	5	4	-
15	Duliai	k	100	47	53	-
16	Dunduliai	k	32	16	16	-
17	Eibutiškis	k	-	-	-	-
18	Eikotiškis	k	1	-	1	-
19	Galminiai	k	17	9	8	-
20	Grybiškės	k	4	2	2	-
21	Gruodiškė	kd	-	-	-	-
22	Ignalina	k	6	2	4	-
23	Indučiai	k	-	-	-	-
24	Jakštai	k	16	7	9	-
25	Jakunčiai	k	10	4	6	-
26	Juozapava	k	1	1	-	-
27	Jureliškis	k	4	1	3	-
28	Kalendiškės	k	1	1	-	-
29	Kloviškiai	k	7	2	5	-
30	Krūminiai	k	2	1	1	-
31	Kruopeliai	k	-	-	-	-
32	Kumpuolis	k	-	-	-	-
33	Liminasėlis	k	4	2	2	-
34	Liminėlis	k	6	2	4	-
35	Liminiai	k	5	3	2	-
36	Liminiškės	k	2	1	1	-
37	Matuikiškės	k	15	7	8	-
38	Mitrauka	k	2	2	-	-
39	Multinava	vs	-	-	-	-
40	Mumeliškės	k	5	3	2	-
41	Murliškės	k	22	12	10	-
42	Murmuliškės	k	3	2	1	-
43	Naujieji Mateikiai	k	2	1	1	-
44	Paežerinė	k	-	-	-	-
45	Pakunigė	k	2	1	1	-
46	Pastromė	k	-	-	-	-
47	Pašekšė	k	6	3	3	-
48	Pažemys	k	12	5	7	-
49	Polivarkas	kd	-	-	-	-
50	Pūsliai	k	3	1	2	-
51	Raistiniškės	k	42	22	20	-
52	Santakiai	k	4	3	1	-
53	Savičiūnai	k	-	-	-	-

Tęsinys kitame puslapyje



ZARASŲ RAJONO SAVIVALDYBĖ

Eil. Nr.	Kaimo gyvenamosios vietovės pavadinimas	Statu- sas	Gyventojai, iš viso	iš jų		Instituciniai požymiai
				vyrų	moterų	
54	Senadvaris	k	-	-	-	-
55	Skeldos	k	-	-	-	-
56	Sniegiskės	k	4	2	2	-
57	Sodynė	k	-	-	-	-
58	Stainiskės	k	-	-	-	-
59	Steponiskės	k	-	-	-	-
60	Subatiškės	k	9	6	3	-
61	Surgedai	k	6	3	3	-
62	Svidžiai	kd	2	-	2	-
63	Šalinėnai	k	22	9	13	-
64	Šavašai	vs	1	-	1	-
65	Šeparnė	vs	-	-	-	-
66	Šiukščiai	k	17	9	8	-
67	Švilpiškiai	vs	4	3	1	-
68	Tetervos	k	1	1	-	-
69	Tyliūniškės	k	-	-	-	-
70	Trinkuškiai	k	19	8	11	-
71	Ūžėniškės	k	21	7	14	-
72	Vajasiškis	k	50	27	23	B P Š
73	Vartišiai	k	4	2	2	-
74	Veriūgiškės	k	-	-	-	-
75	Zokoriai	k	16	8	8	-
76	Žvilbučiai	k	-	-	-	-
Dusetų seniūnija						
Iš viso			2542	1204	1338	
1	Antadavainė	k	12	8	4	-
2	Antakalnis	k	10	6	4	-
3	Antažiegė	k	11	4	7	-
4	Avižiai	k	13	9	4	-
5	Berniūnai	k	-	-	-	-
6	Betiškės	k	3	3	-	-
7	Bileišiai	k	39	16	23	-
8	Brogiskės	k	109	56	53	-
9	Bumbliai	k	10	7	3	-
10	Butkeliai	k	8	3	5	-
11	Česnaviškis	k	5	3	2	-
12	Davainiai	k	26	11	15	-
13	Didžiadvartis	k	44	22	22	-
14	Dikmoniai	k	24	11	13	-
15	Drageliškės	k	11	2	9	-
16	Dusetos	gyv	136	69	67	Ž. Kt.
17	Dusetos	vs	62	33	29	-
18	Eiveniai	k	30	16	14	-
19	Gasiai	k	6	3	3	-
20	Griovadvartis	vs	2	1	1	-
21	Gruodiškės	vs	-	-	-	-
22	Gugiai	k	2	1	1	-
23	Jakunčiai	kd	1	1	-	-
24	Jasai	k	18	10	8	-
25	Jaskoniškės	k	1	1	-	-

Tęsinys kitame puslapyje

ZARASŲ RAJONO SAVIVALDYBĖ

Eil. Nr.	Kaimo gyvenamosios vietovės pavadinimas	Statu- sas	Gyventojai, iš viso	iš jų		Instituciniai požymiai
				vyrų	moterų	
26	Jatkūniškės	k	1	1	-	-
27	Jodaugiai	k	8	3	5	-
28	Jomeikiai	k	-	-	-	-
29	Kairionys	k	2	1	1	-
30	Kalbutiškės	k	6	2	4	-
31	Kalniškės I	k	2	1	1	-
32	Kamionka	vs	-	-	-	-
33	Kavoliai	k	71	29	42	-
34	Krakynė	k	2	1	1	-
35	Kraštai	k	4	3	1	-
36	Kuikiai	k	5	2	3	-
37	Kundročiai	k	-	-	-	-
38	Kunotai	k	18	8	10	-
39	Likančiai	k	3	1	2	-
40	Lungeliai	k	14	6	8	-
41	Marciūniškės	k	11	6	5	-
42	Maskvyčios	k	17	5	12	-
43	Matiukai	k	10	3	7	-
44	Meilūnai	k	-	-	-	-
45	Melnyčinė	k	-	-	-	-
46	Merkiiai	k	-	-	-	-
47	Merkiškės	k	1	1	-	-
48	Morkūnai	k	13	5	8	-
49	Narkyčiai	k	9	4	5	-
50	Naujasodis	k	9	4	5	-
51	Navikai	k	11	2	9	-
52	Pabalnė	k	1	1	-	-
53	Paberžė	k	2	1	1	-
54	Pačiaunė	k	1	-	1	-
55	Padustėlis	k	188	92	96	P Ps.
56	Paeglynė	k	14	6	8	-
57	Paindrė	k	-	-	-	-
58	Pakniškės	k	28	14	14	-
59	Pašilė	k	8	5	3	-
60	Pažiegė	k	8	4	4	-
61	Pempės	k	7	4	3	-
62	Peškaitiškės	k	5	3	2	-
63	Plaštakiškės	k	2	1	1	-
64	Puteikiai	k	3	1	2	-
65	Raudankos	k	7	5	2	-
66	Riškonys	k	3	1	2	-
67	Sadūnai	k	141	67	74	Š K G
68	Sakališkės	k	1	1	-	-
69	Sala	k	-	-	-	-
70	Siratava	k	3	1	2	-
71	Sirotiškės	k	8	3	5	-
72	Skineikiai	k	6	3	3	-
73	Smilgės	k	10	4	6	-
74	Sniegiskės	k	7	2	5	-
75	Šaltamalkiai	k	5	2	3	-

Tęsinys kitime puslapyje



ZARASŲ RAJONO SAVIVALDYBĖ

Eil. Nr.	Kaimo gyvenamosios vietovės pavadinimas	Statu- sas	Gyventojai, iš viso	iš jų		Instituciniai požymiai
				vyrų	moterų	
76	Šlapės	k	23	9	14	Kt.
77	Triponiškės	k	4	3	1	-
78	Užtiltė	k	1079	501	578	P Ž
79	Vaboliai	k	16	10	6	-
80	Vainiūnai	k	5	2	3	-
81	Vaiskūnai	k	-	-	-	-
82	Vasaknos	k	63	30	33	Ž
83	Vaseluškos	k	2	1	1	-
84	Vencavai	k	23	13	10	-
85	Vilkiškės	k	1	-	1	-
86	Vosgėliai	k	51	22	29	-
87	Voversiai	k	7	3	4	-
88	Zablociai	vs	-	-	-	-
89	Žukliškės	k	10	5	5	-
Imbrado seniūnija						
Iš viso			1171	568	603	
1	Adomauka	vs	2	1	1	-
2	Adomava	k	2	1	1	-
3	Aleininkai	k	2	1	1	-
4	Antaniškės	k	16	6	10	-
5	Areliškės	k	1	-	1	-
6	Aškinka	k	4	1	3	-
7	Ausiejauka	vs	3	2	1	-
8	Aviliai	vs	-	-	-	-
9	Aviliai I	k	10	5	5	-
10	Aviliai II	k	373	178	195	B P Š K Pš.
11	Ažuolai	vs	-	-	-	-
12	Ažuraisčiai	k	4	2	2	-
13	Bakaleriškiei	k	1	1	-	-
14	Bakasiškis	k	1	-	1	-
15	Baltamiškis	vs	2	1	1	-
16	Bendriškės	k	-	-	-	-
17	Bieliūnai	k	2	1	1	-
18	Bliokmantas	k	5	3	2	-
19	Breidakiškės	k	3	2	1	-
20	Briedlaukis	k	14	4	10	-
21	Čepelauka	vs	-	-	-	-
22	Čepuliškiai	vs	25	17	8	-
23	Duburaitis I	k	2	2	-	-
24	Duburaitis II	k	2	1	1	-
25	Duburiai	k	8	5	3	-
26	Fedina	vs	4	2	2	-
27	Feklistauka	k	20	10	10	P
28	Galilaukis	vs	-	-	-	-
29	Garadauka	k	3	2	1	-
30	Giliuškės	vs	2	1	1	-
31	Gojus	k	1	-	1	-
32	Grietiškės	k	-	-	-	-
33	Grumbinai I	k	-	-	-	-
34	Grumbinai II	k	4	1	3	-

Tęsinys kitame puslapyje

ZARASŲ RAJONO SAVIVALDYBĖ

Eil. Nr.	Kaimo gyvenamosios vietovės pavadinimas	Statu- sas	Gyventojai, iš viso	iš jų		Instituciniai požymiai
				vyrų	moterų	
35	Gubariai	k	-	-	-	-
36	Gurnapolis	k	3	1	2	-
37	Ilgiai	vs	-	-	-	-
38	Imbradas	k	258	133	125	S B P Š K Pš. G Ž Kt.
39	Jancava	vs	11	6	5	-
40	Janina	vs	3	1	2	-
41	Jzdaičiškės	k	7	5	2	-
42	Jovydziai	k	14	7	7	-
43	Julijanava	k	8	4	4	Ps.
44	Juozapava	k	-	-	-	-
45	Kalveliai	k	3	2	1	-
46	Kamša	k	2	-	2	-
47	Kamuntiškės	kd	2	-	2	-
48	Karčiomka	k	44	24	20	-
49	Kartašovka	vs	1	1	-	-
50	Kelpšiškės	k	15	8	7	-
51	Kemsynė	vs	-	-	-	-
52	Kiečiai	k	4	2	2	-
53	Kirilauka	vs	3	2	1	-
54	Kiviškės	k	22	8	14	-
55	Kovenka	vs	-	-	-	-
56	Kukliai	k	14	6	8	-
57	Kukuliškiai	vs	9	3	6	-
58	Kurionkai	k	-	-	-	-
59	Laužadžiai	vs	6	3	3	-
60	Martyniškės	vs	1	1	-	-
61	Midolkai	k	5	2	3	-
62	Miliūnai	k	8	4	4	-
63	Miliūnai I	k	-	-	-	-
64	Milžiniai	k	12	7	5	-
65	Murovanka	k	-	-	-	-
66	Napreliai	kd	1	1	-	-
67	Nedožinka	k	-	-	-	-
68	Neišeriškės	vs	-	-	-	-
69	Novinkai	k	9	3	6	-
70	Pabielūnis	k	1	-	1	-
71	Pachomovka	k	-	-	-	-
72	Paulauka	vs	-	-	-	-
73	Petraučiškės	k	34	15	19	V Ps.
74	Petraučizna	k	11	3	8	-
75	Piliakalnis	k	-	-	-	-
76	Plisiškės	k	14	6	8	-
77	Preidiškės	k	-	-	-	-
78	Prekeliškės	vs	4	2	2	-
79	Ragauka	vs	3	2	1	-
80	Rapkiškės	k	1	1	-	-
81	Raudankos	k	-	-	-	-
82	Ropiškės	k	2	1	1	-
83	Rutuliškės	k	3	2	1	-
84	Smėliai	k	10	4	6	Ps.

Tęsinys kitame puslapyje



ZARASŲ RAJONO SAVIVALDYBĖ

Eil. Nr.	Kaimo gyvenamosios vietovės pavadinimas	Statu- sas	Gyventojai, iš viso	iš jų		Instituciniai požymiai
				vyrų	moterų	
85	Stainiškės I	k	-	-	-	-
86	Stelmužė	k	50	19	31	B P G
87	Strepčiškės	k	3	2	1	-
88	Štumbrinė	vs	2	1	1	-
89	Šalna	vs	2	1	1	-
90	Šarkiškės	k	-	-	-	-
91	Šeštokiškės	k	15	8	7	-
92	Vaižgantai	vs	7	4	3	-
93	Vietriniškės	vs	1	1	-	-
94	Zablatiškės	vs	7	1	6	-
95	Zagurnai	k	9	4	5	-
96	Zaliesnas	k	-	-	-	-
97	Žagariai	k	11	7	4	-

Salako seniūnija

Iš viso

1256

573

683

1	Asiūklė	vs	1	-	1	-
2	Aukštakalniai	k	2	1	1	-
3	Aviniuosta	k	10	6	4	-
4	Aželiai	k	15	6	9	-
5	Ažuraisčiai	k	5	2	3	-
6	Bajorėliai	k	2	1	1	-
7	Bajotiškės	k	-	-	-	-
8	Baliniai	k	11	4	7	-
9	Bikėnai	k	29	12	17	-
10	Biržūnai	k	112	56	56	P
11	Breslaviškė	vs	-	-	-	-
12	Čepeliškės	k	12	6	6	-
13	Čigoniškė	k	13	6	7	-
14	Daubariškės	k	3	2	1	-
15	Drobiškės	k	11	4	7	-
16	Dumblynė	vs	6	2	4	-
17	Gabreliai	k	4	2	2	-
18	Gaideliškės	k	-	-	-	-
19	Galiniai	k	4	2	2	-
20	Gerveliškė	k	-	-	-	-
21	Girelė	vs	1	-	1	-
22	Giteniškė	k	7	4	3	-
23	Grybiškė	k	6	3	3	-
24	Gruodiškė	k	6	5	1	-
25	Gudėniškė	k	13	6	7	-
26	Gudiškės	vs	2	1	1	-
27	Gulbinė	vs	2	1	1	-
28	Jakiškiai	k	27	14	13	-
29	Joniškis	vs	-	-	-	-
30	Jurgiškės	vs	-	-	-	-
31	Katiniškė	vs	-	-	-	-
32	Kiemionys	k	29	14	15	-
33	Klementiškė	k	3	1	2	-
34	Kukiškės	vs	-	-	-	-
35	Liudvinava	vs	-	-	-	-

Tęsinys kitame puslapyje

ZARASŲ RAJONO SAVIVALDYBĖ

Eil. Nr.	Kaimo gyvenamosios vietovės pavadinimas	Statu- sas	Gyventojai, iš viso	iš jų		Instituciniai požymiai
				vyrų	moterų	
36	Luodkos	k	2	1	1	-
37	Luodžiai	k	23	10	13	-
38	Marceliškis	k	1	-	1	-
39	Martėniškės	k	2	1	1	-
40	Mikališkis	k	-	-	-	-
41	Narbutiškis	k	7	3	4	-
42	Nariūnai	k	18	11	7	-
43	Navikai	k	9	5	4	-
44	Nečeskai	k	15	5	10	-
45	Padvarinė	k	2	1	1	-
46	Pagrandos	k	-	-	-	-
47	Pakerniškės	k	10	4	6	-
48	Paludė	k	25	11	14	-
49	Paskardiškis	k	3	1	2	-
50	Polivarkas	k	7	4	3	-
51	Pratkūnai	k	27	11	16	-
52	Ramoniškis	k	-	-	-	-
53	Rudakiškė	k	13	7	6	-
54	Sabalunkos	k	18	8	10	-
55	Salakas	k	604	264	340	S B P V Ps. Š K Pš. G
56	Salos	k	-	-	-	-
57	Samauka	k	2	1	1	-
58	Stukiškė	vs	1	-	1	-
59	Šiurpiškės	k	3	-	3	-
60	Teterviniai	k	12	5	7	-
61	Tyliūniškė	k	4	3	1	-
62	Tiltiškės	k	10	4	6	-
63	Tolimėnai	k	14	6	8	-
64	Treigeliai	k	15	9	6	-
65	Valentiškė	k	5	3	2	-
66	Varniškės	k	12	7	5	-
67	Vilkiškės	k	2	1	1	-
68	Vitkuškės	k	2	1	1	-
69	Vyzeliai	k	45	22	23	-
70	Zaguriškė	vs	-	-	-	-
71	Zarkiškės	k	6	3	3	-
72	Zelva	vs	1	-	1	-
Suvieko seniūnija						
Iš viso			898	418	480	
1	Ajočiai	k	2	1	1	-
2	Andrioniškis	vs	2	1	1	-
3	Antužiškės	k	-	-	-	-
4	Anupriškis	k	-	-	-	-
5	Ažubaliai	k	4	1	3	-
6	Ažvertiniškės	k	6	5	1	-
7	Balčiūniškės	k	9	4	5	-
8	Barauka	k	18	7	11	-
9	Bebrinka	k	-	-	-	-
10	Bikūnai	k	13	5	8	-
11	Boleslovava	k	1	-	1	-

Tęsimys kitame puslapyje



ZARASŲ RAJONO SAVIVALDYBĖ

Eil. Nr.	Kaimo gyvenamosios vietovės pavadinimas	Statu- sas	Gyventojai, iš viso	iš jų		Instituciniai požymiai
				vyrų	moterų	
12	Cibulinė	k	5	2	3	-
13	Dagiliai	k	7	3	4	-
14	Degsnė	k	3	2	1	-
15	Didėja	k	8	6	2	-
16	Duogiai	k	5	2	3	-
17	Garbūnėliškis	k	-	-	-	-
18	Grybinė	k	35	17	18	-
19	Guogiškis	k	1	1	-	-
20	Jaciškės	k	-	-	-	-
21	Juodeniai	k	15	6	9	-
22	Juozapava	k	-	-	-	-
23	Kadariškiai	k	7	3	4	-
24	Kamariškiai	k	9	5	4	-
25	Kamuntiškės	k	-	-	-	-
26	Kastantinava	vs	-	-	-	-
27	Katkuškės	k	5	2	3	-
28	Knipiškės	k	3	1	2	-
29	Konecpolis	k	1	1	-	-
30	Kriaunėnai	k	45	25	20	-
31	Krioviniai	k	-	-	-	-
32	Lipnikai	k	5	3	2	-
33	Maironiai	k	4	2	2	-
34	Medoliškės	k	1	-	1	-
35	Meiriškėlės	k	4	1	3	-
36	Meiriškės	k	-	-	-	-
37	Milgedžiai	k	11	4	7	-
38	Mironiškis	k	1	-	1	-
39	Miškiniškės	k	2	1	1	-
40	Mozūriškės	k	-	-	-	-
41	Novinkos	vs	1	-	1	-
42	Pagriovinė	vs	-	-	-	-
43	Pamilgedžiai	k	-	-	-	-
44	Patiltiniai	k	7	3	4	-
45	Paupinė	k	4	1	3	-
46	Raginė	k	20	13	7	-
47	Raistiniai	k	3	1	2	-
48	Ramuma	k	1	-	1	-
49	Rasimai	k	3	1	2	-
50	Raudinė	k	27	12	15	-
51	Rudakastos	k	2	1	1	-
52	Rudėnai	k	10	5	5	-
53	Rudinės	k	2	1	1	-
54	Salaviškis	vs	6	3	3	-
55	Saliniai	k	4	2	2	-
56	Samaniai	k	189	83	106	P Ps. Š K G
57	Skaistinė	k	-	-	-	-
58	Slavėniškis	k	-	-	-	-
59	Sodžiai	k	1	-	1	-
60	Stonupis	vs	-	-	-	-
61	Subatiškis	k	-	-	-	-

Tęsinys kitame puslapyje

ZARASŲ RAJONO SAVIVALDYBĖ

Eil. Nr.	Kaimo gyvenamosios vietovės pavadinimas	Statu- sas	Gyventojai, iš viso	iš jų		Instituciniai požymiai
				vyrų	moterų	
62	Suvėnai	k	59	29	30	-
63	Suviekas	k	304	142	162	S P Ps. Š K Pš. G Ž
64	Sviriškės	vs	-	-	-	-
65	Terteliai	k	2	1	1	-
66	Ulytėlė	k	6	3	3	-
67	Upiškės	k	1	1	-	-
68	Vaidminiai	k	13	5	8	-
69	Zabločiai	k	1	-	1	-
Turmanto seniūnija						
Iš viso			1833	878	955	
1	Akmeniškė	vs	3	2	1	-
2	Antaniškis	k	-	-	-	-
3	Avižinė	k	5	3	2	-
4	Banda	vs	1	-	1	-
5	Barteliškė	k	9	6	3	-
6	Bartkiškė I	k	106	51	55	-
7	Bekelniškė	k	5	3	2	-
8	Bogdoniškė	k	121	66	55	V
9	Borovka	k	-	-	-	-
10	Brukninė	vs	2	1	1	-
11	Brusavanka	k	3	1	2	-
12	Būdiniai	k	3	1	2	-
13	Bukiškėliai	vs	2	2	-	-
14	Bukiškės	k	1	-	1	-
15	Burniai	k	3	-	3	-
16	Ciciliškės	vs	4	2	2	-
17	Čepukiškė	k	34	20	14	-
18	Čizeliškė	k	7	4	3	-
19	Daržėnai	vs	-	-	-	-
20	Degutiškės	k	11	5	6	-
21	Dirvonai	k	9	5	4	-
22	Dirvoniškės	k	6	4	2	-
23	Dulkiškė	k	2	1	1	-
24	Dumblynė	vs	-	-	-	-
25	Dvariūnai	vs	2	-	2	-
26	Gailiutiškė	vs	-	-	-	-
27	Gajuvka	k	9	4	5	-
28	Gasiuliškė	k	1	1	-	-
29	Gilynė	vs	-	-	-	-
30	Girvydiškė	k	10	6	4	-
31	Gudiškė	k	2	1	1	-
32	Ilgapievis	vs	-	-	-	-
33	Ilgiškė	k	9	4	5	-
34	Yliškė	k	3	-	3	-
35	Jadlinava	vs	-	-	-	-
36	Jaluvka	k	5	2	3	-
37	Jukniškė	k	1	-	1	-
38	Juodiniai	k	5	2	3	-
39	Juozapava	kd	6	3	3	-
40	Jurgenava	k	-	-	-	-

Tęsinys kitame puslapyje



ZARASŲ RAJONO SAVIVALDYBĖ

Eil. Nr.	Kaimo gyvenamosios vietovės pavadinimas	Statu- sas	Gyventojai, iš viso	iš jų		Instituciniai požymiai
				vyrų	moterys	
41	Jurkakalnis	k	2	1	1	-
42	Kalniškė	k	8	4	4	-
43	Kalniškė	k	6	4	2	-
44	Kalviškė	k	4	2	2	-
45	Kamariškė	k	18	6	12	-
46	Karmelitai	k	8	4	4	-
47	Karoliniškė	k	2	1	1	-
48	Kazeriškės	vs	-	-	-	-
49	Kimbartiški	k	211	103	108	V G
50	Kirkliški	k	29	14	15	-
51	Klabutka	vs	1	1	-	-
52	Knyburiškiai	vs	-	-	-	-
53	Koptiški	k	-	-	-	-
54	Krasnopolis	k	6	2	4	-
55	Križovka	k	25	13	12	-
56	Kumpučiai	k	36	20	16	-
57	Lapeliškiai	k	6	5	1	-
58	Lenkeliškė	k	-	-	-	-
59	Liaudėnai	k	18	7	11	-
60	Linciškės	vs	-	-	-	-
61	Liudvinava	k	-	-	-	-
62	Lūgeliai	k	1	-	1	-
63	Lupenka	k	4	3	1	Š
64	Marijoniškė	vs	1	-	1	-
65	Martyniškės	k	9	5	4	-
66	Mateikiškė	vs	-	-	-	-
67	Matuliškė	k	3	2	1	-
68	Medinka	k	13	9	4	-
69	Mendeliškė	vs	-	-	-	-
70	Mikalavas	k	10	3	7	-
71	Mištautai	k	-	-	-	-
72	Mizereniškė	vs	-	-	-	-
73	Nainiai	k	1	1	-	-
74	Narkiškės	k	3	2	1	-
75	Naujalaukis	vs	-	-	-	-
76	Navikai	k	11	5	6	-
77	Navikai	vs	3	2	1	-
78	Novina	vs	1	1	-	-
79	Paberžė	vs	2	-	2	-
80	Padabinka	k	-	-	-	-
81	Padrūkšė	k	8	3	5	-
82	Paežerė	vs	-	-	-	-
83	Pakalniškiai	k	9	6	3	-
84	Paliesė	vs	1	-	1	-
85	Paliutiškiai	k	13	9	4	-
86	Pasiekai	vs	1	1	-	-
87	Pasmalvės	k	3	2	1	-
88	Pasmalvės	kd	1	-	1	-
89	Pašventė	k	2	1	1	-
90	Patrakiai	vs	-	-	-	-

Tęsinys kitame puslapyje

ZARASŲ RAJONO SAVIVALDYBĖ

Eil. Nr.	Kaimo gyvenamosios vietovės pavadinimas	Statu- sas	Gyventojai, iš viso	iš jų		Instituciniai požymiai
				vyrų	moterų	
91	Paukštelišké	k	1	-	1	-
92	Pauželiškiai	k	-	-	-	-
93	Raipolė	vs	7	3	4	-
94	Ramaitiškė	vs	1	-	1	-
95	Raminava	vs	1	1	-	-
96	Rataniškės	k	3	1	2	-
97	Rotuliškės	k	3	1	2	-
98	Rustiškė	vs	-	-	-	-
99	Rutiniškis	k	-	-	-	-
100	Sabutoniškė	k	12	7	5	-
101	Sala	k	1	1	-	-
102	Saločiai	k	2	-	2	-
103	Samsanavas	k	2	1	1	-
104	Santupiai	k	15	8	7	-
105	Saplaučizna	k	3	1	2	-
106	Sauliakalnis	vs	5	4	1	-
107	Schedai	vs	1	-	1	-
108	Skiduliškė	k	-	-	-	-
109	Skirna	k	11	8	3	-
110	Sloniškės	k	-	-	-	-
111	Smalvelės	k	2	1	1	-
112	Smalvos	k	212	102	110	B P Š K G
113	Smalvų Aikštė	k	15	8	7	-
114	Stačiūnai	k	33	16	17	-
115	Sterlionys	k	-	-	-	-
116	Sterlioniškė	vs	-	-	-	-
117	Sviliškiai	k	1	-	1	-
118	Šakiai	k	12	6	6	-
119	Šamatiškės	vs	6	2	4	-
120	Šilai	vs	1	1	-	-
121	Tilžė	k	68	27	41	B P
122	Trušeliškė	k	1	-	1	-
123	Turaučizna	k	26	16	10	-
124	Turmantas	mstl	397	165	232	S B P Ps. Š K Pš. G Kt.
125	Ulbiškė	k	2	1	1	-
126	Užupiai	k	3	-	3	-
127	Užvertinė	vs	3	2	1	-
128	Vadrelišké	k	9	5	4	-
129	Valakniškė	k	-	-	-	-
130	Vanagėlišké	k	-	-	-	-
131	Varugiškės	k	7	3	4	-
132	Vaškiškė	k	-	-	-	-
133	Važeliškiai	k	7	2	5	-
134	Veikšiai	vs	-	-	-	-
135	Veselava	k	23	13	10	-
136	Vicentinava	vs	3	1	2	-
137	Vilenka	k	13	6	7	-
138	Vyšniauka	k	5	3	2	-
139	Vyšniava	k	8	3	5	-
140	Zatokai	k	17	7	10	-

Tęsinys kitame puslapyje



ZARASŲ RAJONO SAVIVALDYBĖ

Eil. Nr.	Kaimo gyvenamosios vietovės pavadinimas	Statu- sas	Gyventojai, iš viso	iš jų		Instituciniai požymiai
				vyrų	moterų	
141	Zavisiškė	k	7	2	5	-
142	Zvaniškės	kd	-	-	-	-
143	Žengiškė	k	8	5	3	-
144	Žiogišės	k	6	3	3	-
Zarasų seniūnija						
	Iš viso		2568	1242	1326	
1	Andriejūnai	k	11	4	7	-
2	Ankudinovka	vs	-	-	-	-
3	Antaniškės	vs	-	-	-	-
4	Apidemiškės	k	16	7	9	-
5	Apiritys	k	-	-	-	-
6	Apkartai I	k	22	12	10	-
7	Arlišės	k	3	2	1	-
8	Asavytai	k	21	6	15	Ps.
9	Astrava	k	-	-	-	-
10	Aukštakalnis	k	7	3	4	-
11	Auslas	k	4	-	4	-
12	Aviliai	k	11	8	3	-
13	Ažumedinė	k	3	2	1	-
14	Ažuožeriškiai	k	1	-	1	-
15	Babrinė	k	-	-	-	-
16	Babrinėlis	k	3	2	1	-
17	Bachmatai	k	20	11	9	-
18	Bacioniškis	vs	-	-	-	-
19	Bagdoniškės	k	5	2	3	-
20	Barauka	vs	9	4	5	-
21	Baravykai	k	10	3	7	-
22	Bartašiškės	vs	2	1	1	-
23	Berankiškės	k	16	6	10	-
24	Berčiūnai	k	10	4	6	-
25	Bernatkai	k	6	3	3	-
26	Bernotiškės	k	16	6	10	Ps.
27	Bielkaučižna	k	8	2	6	-
28	Blyniškės	k	2	-	2	-
29	Brasta	vs	2	1	1	-
30	Cholopovka	kd	4	3	1	-
31	Ciciliškės	k	-	-	-	-
32	Ciuliškės	k	2	1	1	-
33	Degesiškės	k	10	6	4	-
34	Dimitriškės	k	470	232	238	P Š K
35	Ditkūnai	k	28	12	16	-
36	Dukiškės	k	8	4	4	-
37	Eglytė	k	2	1	1	-
38	Gaideliškės	k	6	4	2	-
39	Galiniškės I	k	10	4	6	-
40	Galiniškės II	k	-	-	-	-
41	Garavai	vs	-	-	-	-
42	Girsiai	k	10	5	5	-
43	Girvydiškės	k	4	1	3	-

Tęsinys kitame puslapyje

ZARASŲ RAJONO SAVIVALDYBĖ

Eil. Nr.	Kaimo gyvenamosios vietovės pavadinimas	Statu- sas	Gyventojai, iš viso	iš jų		Instituciniai požymiai
				vyrų	moterų	
44	Gražutė	k	-	-	-	-
45	Grebeniškės	k	3	-	3	-
46	Gružtai	k	34	15	19	-
47	Gudeliai	k	15	7	8	-
48	Gulbinė	k	6	4	2	-
49	Gulbinė II	kd	5	1	4	-
50	Gulbinka	vs	-	-	-	-
51	Jakštiškės I	k	20	8	12	-
52	Jauneikiai	k	12	7	5	-
53	Joniškis	vs	-	-	-	-
54	Juodalaukiai	k	14	8	6	-
55	Juodiškės	vs	-	-	-	-
56	Juozapava	k	2	1	1	-
57	Jurasiškės	vs	11	6	5	-
58	Juškenai	k	1	1	-	-
59	Kalinauka	k	2	1	1	-
60	Kamariškės	k	3	1	2	-
61	Kamionka	vs	3	2	1	-
62	Karveliškės	k	5	4	1	-
63	Kavoliškės	k	-	-	-	-
64	Kavoliškės	k	2	1	1	-
65	Kaziūriškės	k	-	-	-	-
66	Kervelinė	k	5	3	2	-
67	Kikiškės	k	4	2	2	-
68	Kizirniškės	k	17	7	10	-
69	Klimantiškės	k	1	1	-	-
70	Kopūstinė	k	51	25	26	V
71	Lapiškės	k	1	-	1	-
72	Laukesa	k	19	9	10	K
73	Lengveniškės	k	3	1	2	-
74	Liaudiškiai	k	24	13	11	Ps.
75	Liepalaukė	k	1	1	-	-
76	Lokiai	k	15	7	8	-
77	Magučiai	k	315	147	168	P Š K
78	Magutiškės	vs	6	3	3	-
79	Maliniškės	k	-	-	-	-
80	Maršoniškės	k	7	3	4	-
81	Matuliškės	k	5	2	3	-
82	Medeikiškis	k	1	1	-	-
83	Meldutiškiai	k	9	4	5	-
84	Minauka	vs	23	11	12	B
85	Mineikiškės	k	8	4	4	-
86	Moveliškės	vs	1	1	-	-
87	Mozūrai	k	10	5	5	-
88	Mozūrėliai	k	5	1	4	-
89	Mukuliai	k	25	13	12	P
90	Nadūnai	k	29	12	17	-
91	Napreliai	k	-	-	-	-
92	Narsūniškės	k	12	6	6	-
93	Naujadaris	vs	-	-	-	-

Tęsinys kitame puslapyje



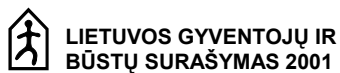
ZARASŲ RAJONO SAVIVALDYBĖ

Eil. Nr.	Kaimo gyvenamosios vietovės pavadinimas	Statu- sas	Gyventojai, iš viso	iš jų		Instituciniai požymiai
				vyrų	moterų	
94	Navikai	k	-	-	-	-
95	Navikėliai	k	-	-	-	-
96	Obeliškė	vs	-	-	-	-
97	Pagirė	k	2	2	-	-
98	Pagraužė	k	-	-	-	-
99	Pagulbinė	k	2	1	1	-
100	Pailgis	k	-	-	-	-
101	Pajuodalankės	k	-	-	-	-
102	Pakalniškės	k	16	11	5	-
103	Palazdinė	k	12	5	7	-
104	Palšinė	k	2	1	1	-
105	Pameldynė	k	-	-	-	-
106	Panorai	k	-	-	-	-
107	Paruožė	k	7	3	4	Ps.
108	Pasiekai	vs	2	1	1	-
109	Petkūnai	k	3	1	2	-
110	Petrūniškis	k	52	24	28	V
111	Piliakalnis	k	1	-	1	-
112	Puginai	k	-	-	-	-
113	Purveliškės	k	6	3	3	-
114	Rakšiškės	k	2	1	1	-
115	Rapkaučizna	k	4	2	2	-
116	Raudondvaris	k	9	4	5	-
117	Rėpka	k	4	2	2	-
118	Riešutinė I	k	39	16	23	-
119	Riešutinė II	k	6	2	4	-
120	Rimšiškės	vs	2	1	1	-
121	Romancai	k	14	6	8	-
122	Rūsteikiai	k	35	18	17	-
123	Sabencai	k	1	1	-	-
124	Samavai	k	5	3	2	-
125	Sarakiškės	k	90	45	45	-
126	Sargūniškės	vs	-	-	-	-
127	Sasnauka	k	34	15	19	-
128	Sloniškės	k	1	1	-	-
129	Smėlynė	k	23	10	13	-
130	Sniegiskės	k	13	7	6	-
131	Šapauka	k	-	-	-	-
132	Šarkiškės	k	-	-	-	-
133	Šauliai I	k	164	78	86	-
134	Šauliai II	k	95	53	42	Š
135	Ščiūriai	k	1	1	-	-
136	Šileikiškės	k	2	-	2	-
137	Šiliniškės	k	8	2	6	-
138	Šlyninka	k	2	-	2	-
139	Štadviliai	k	212	114	98	P Š K G
140	Šukiškės	k	18	7	11	Pš.
141	Šunelė	k	33	16	17	-
142	Tabaras	k	5	3	2	-
143	Tamuliškis	vs	8	2	6	-

Tęsinys kitame puslapyje

ZARASŲ RAJONO SAVIVALDYBĖ

Eil. Nr.	Kaimo gyvenamosios vietovės pavadinimas	Statu- sas	Gyventojai, iš viso	iš jų		Instituciniai požymiai
				vyrai	moterys	
144	TiryLIAI	vs	3	2	1	-
145	Tumiškė	k	8	4	4	-
146	Vaikučiai	k	20	12	8	-
147	Venteleriškės	k	4	2	2	-
148	Verteniškės	k	5	2	3	-
149	Viliušiškės	k	3	2	1	-
150	Vosyliškis	k	61	30	31	-
151	Zablatiškės	k	-	-	-	-
152	Zablatiškės	vs	4	3	1	Ps.
153	Zakoniškis	k	6	3	3	-
154	Zatišius	vs	3	1	2	-
155	Zvaniškės	k	4	2	2	-
156	Žalmedžiai	k	9	3	6	-
157	Žandariškės	k	2	1	1	-
158	Žardeliškiai	k	4	2	2	-
159	Žarniškės	k	-	-	-	-



Lietuvos Respublikos gyventojų ir būstų 2001 m. visuotinio surašymo rezultatai

UTENOS APSKRITIES KAIMO GYVENAMOSIOS VIETOVĖS IR JŲ GYVENTOJAI

Statistikos leidinys

© Statistikos departamentas prie Lietuvos Respublikos Vyriausybės, 2003

Leidinį parengė Gyventojų surašymų skyrius

Atsakingos: Dalia Ambrozaitienė, Margarita Malakauskienė

Tel.: (8~5) 236 48 15, (8~5) 236 49 17

SL 1861. 2003-06-13. 15,50 leidyb. apsk. l.

Tiražas 130 egz. Užsakymas 0306-04

Išleido Statistikos departamentas prie Lietuvos Respublikos Vyriausybės,

Gedimino pr. 29, 2746 Vilnius

Spausdino viešoji įstaiga „Statistikos centras“,

Gedimino pr. 31, 2746 Vilnius