
**ŠIAULIŲ APSKRITIES
KAIMO GYVENAMOSIOS
VIETOVĖS
IR JŲ GYVENTOJAI**

UDK 314 (474.5)
Ši 06

Leidinį parengė Statistikos departamento Gyventojų surašymų skyrius. Lenteles padėjo rengti VŠĮ „Statistikos centras“ Projektavimo ir programavimo skyrius.

© Statistikos departamentas prie Lietuvos Respublikos Vyriausybės, 2003

Naudojant Statistikos departamento duomenis, būtina nurodyti duomenų šaltinį

ISBN 9986-589-94-0

Šiame leidinyje skelbiami 2001 metų gyventojų surašymo duomenys apie gyventojų skaičių Šiaulių apskrities savivaldybėse, seniūnijose ir kaimo gyvenamosiose vietovėse (kaimuose, miesteliuose ir viensėdžiuose), jų pasiskirstymą pagal lytį ir pagrindines amžiaus grupes. Pateikiami pagrindiniai ir ankstesnių surašymų duomenys, todėl aiškiau matyti įvykę pokyčiai. Tokie leidiniai bus išleisti atskirai apie kiekvieną apskritį. Jau parengti leidiniai apie Alytaus, Kauno, Klaipėdos, Marijampolės, Panevėžio apskritis.

Surašymo darbuotojai kartu su seniūnijų darbuotojais užfiksavo kaimo gyvenamųjų vietovių institucinius požymius, t.y. nustatė, kuriose vietovėse yra parduotuvė, paštas, bažnyčia, kavinė, gydymo, verslo, paslaugų, švietimo, kultūros įstaiga ir pan. Iš šių požymių matyti, kokia yra kaimo gyvenviečių sandara, jie leidžia nagrinėti kaimo socialines ir ekonomines tendencijas.

Tikimės, kad leidinyje pateikti surašymo duomenys bus reikalingi ir plačiai naudojami savivaldybių, seniūnijų, mokslo institucijų, verslo, finansinių organizacijų ir kitų, suinteresuotų kaimo plėtra, taip pat Šiaulių apskrities administracijai ir savivaldos institucijoms, regiono ir kaimiškųjų vietovių plėtros programoms rengti.

Statistikos departamentas bus dėkingas leidinio naudotojams už atsiliepimus, pastabas ir pasiūlymus.

TURINYS

	Psl.
PAAIŠKINIMAI	7
SĄVOKOS	8
LIETUVOS RESPUBLIKOS TERITORIJOS ADMINISTRACINIS SUSKIRSTYMAS PO 1989 METŲ GYVENTOJŲ SURAŠYMO	9
APSKRITYS IR SAVIVALDYBĖS (TEMINIS ŽEMĖLAPIS)	11
1. TERITORIJOS ADMINISTRACINIS SUSKIRSTYMAS IR GYVENAMOSIOS VIETOVĖS	12
2. TERITORIJA, GYVENTOJAI IR TANKUMAS	12
3. GYVENTOJAI MIESTE IR KAIME PAGAL LYTĮ	12
4. GYVENTOJAI PAGRINDINĖMIS AMŽIAUS GRUPĖMIS	13
5. TERITORIJA, GYVENTOJAI IR TANKUMAS APSKRITYSE IR SAVIVALDYBĖSE	13
6. MIESTO IR KAIMO GYVENTOJAI APSKRITYSE IR SAVIVALDYBĖSE	15
7. SAVIVALDYBĖS PAGAL GYVENTOJŲ SKAIČIŲ	16
ŠIAULIŲ APSKRITIES ADMINISTRACINIS SUSKIRSTYMAS (TEMINIS ŽEMĖLAPIS)	17
ŠIAULIŲ APSKRITIES GYVENTOJŲ SKAIČIUS SAVIVALDYBĖSE (TEMINIS ŽEMĖLAPIS)	18
1000-IUI VYRŲ TENKA MOTERŲ SAVIVALDYBĖSE (TEMINIS ŽEMĖLAPIS)	19
ŠIAULIŲ APSKRITIES GYVENTOJŲ SKAIČIUS PAGAL SAVIVALDYBES (DIAGRAMA)	20
ŠIAULIŲ APSKRITIES GYVENTOJAI PAGRINDINĖMIS AMŽIAUS GRUPĖMIS (DIAGRAMA)	20
MIESTO IR KAIMO GYVENTOJŲ SKAIČIAUS DALIS SAVIVALDYBĖSE (DIAGRAMA)	21
8. ŠIAULIŲ APSKRITIES TERITORIJA, GYVENTOJAI IR TANKUMAS	22
9. ŠIAULIŲ APSKRITIES MIESTO IR KAIMO GYVENTOJAI	22
10. ŠIAULIŲ APSKRITIES GYVENTOJAI PAGAL LYTĮ	22
11. ŠIAULIŲ APSKRITIES GYVENTOJAI PAGRINDINĖMIS AMŽIAUS GRUPĖMIS	22
12. ŠIAULIŲ APSKRITIES SENIŪNIJOS IR GYVENAMOSIOS VIETOVĖS	23
13. ŠIAULIŲ APSKRITIES KAIMO GYVENAMOSIOS VIETOVĖS PAGAL GYVENTOJŲ SKAIČIŲ	23
14. ŠIAULIŲ APSKRITIES KAIMO GYVENAMOSIOS VIETOVĖS PAGAL INSTITUCINIUS POŽYMIUS	24
AKMENĖS RAJONO SAVIVALDYBĖS GYVENAMOSIOS VIETOVĖS (TEMINIS ŽEMĖLAPIS)	25
AKMENĖS RAJONO SAVIVALDYBĖS GYVENTOJŲ SKAIČIUS SENIŪNIJOSE (TEMINIS ŽEMĖLAPIS)	26
100-UI VYRŲ TENKA MOTERŲ AKMENĖS RAJONO SENIŪNIJOSE (TEMINIS ŽEMĖLAPIS)	27
15. AKMENĖS RAJONO SAVIVALDYBĖS KAIMO SENIŪNIJŲ GYVENTOJAI PAGAL LYTĮ	28
16. AKMENĖS RAJONO SAVIVALDYBĖS KAIMO SENIŪNIJŲ GYVENTOJAI PAGAL PAGRINDINES AMŽIAUS GRUPES	28
17. AKMENĖS RAJONO SAVIVALDYBĖS KAIMO GYVENAMOSIOS VIETOVĖS PAGAL INSTITUCINIUS POŽYMIUS	28
18. AKMENĖS RAJONO SAVIVALDYBĖS GYVENTOJAI KAIMO GYVENAMOSIOSE VIETOVĖSE IR JŲ INSTITUCINIAI POŽYMAI	29
JONIŠKIO RAJONO SAVIVALDYBĖS GYVENAMOSIOS VIETOVĖS (TEMINIS ŽEMĖLAPIS)	33
JONIŠKIO RAJONO SAVIVALDYBĖS GYVENTOJŲ SKAIČIUS SENIŪNIJOSE (TEMINIS ŽEMĖLAPIS)	34
100-UI VYRŲ TENKA MOTERŲ JONIŠKIO RAJONO SENIŪNIJOSE (TEMINIS ŽEMĖLAPIS)	35
19. JONIŠKIO RAJONO SAVIVALDYBĖS KAIMO SENIŪNIJŲ GYVENTOJAI PAGAL LYTĮ	36
20. JONIŠKIO RAJONO SAVIVALDYBĖS KAIMO SENIŪNIJŲ GYVENTOJAI PAGAL PAGRINDINES AMŽIAUS GRUPES	36

21. JONIŠKIO RAJONO SAVIVALDYBĖS KAIMO GYVENAMOSIOS VIETOVĖS PAGAL INSTITUCINIUS POŽYMIUS.....	36
22. JONIŠKIO RAJONO SAVIVALDYBĖS GYVENTOJAI KAIMO GYVENAMOSIOSE VIETOVĖSE IR JŲ INSTITUCINIAI POŽYMIAI	37
KELMĖS RAJONO SAVIVALDYBĖS GYVENAMOSIOS VIETOVĖS (TEMINIS ŽEMĖLAPIS).....	43
KELMĖS RAJONO SAVIVALDYBĖS GYVENTOJŲ SKAIČIUS SENIŪNIJOSE (TEMINIS ŽEMĖLAPIS).....	44
100-UI VYRŲ TENKA MOTERŲ KELMĖS RAJONO SENIŪNIJOSE (TEMINIS ŽEMĖLAPIS)	45
23. KELMĖS RAJONO SAVIVALDYBĖS KAIMO SENIŪNIJŲ GYVENTOJAI PAGAL LYTĮ.....	46
24. KELMĖS RAJONO SAVIVALDYBĖS KAIMO SENIŪNIJŲ GYVENTOJAI PAGAL PAGRINDINES AMŽIAUS GRUPES	46
25. KELMĖS RAJONO SAVIVALDYBĖS KAIMO GYVENAMOSIOS VIETOVĖS PAGAL INSTITUCINIUS POŽYMIUS.....	46
26. KELMĖS RAJONO SAVIVALDYBĖS GYVENTOJAI KAIMO GYVENAMOSIOSE VIETOVĖSE IR JŲ INSTITUCINIAI POŽYMIAI	47
PAKRUOJO RAJONO SAVIVALDYBĖS GYVENAMOSIOS VIETOVĖS (TEMINIS ŽEMĖLAPIS).....	63
PAKRUOJO RAJONO SAVIVALDYBĖS GYVENTOJŲ SKAIČIUS SENIŪNIJOSE (TEMINIS ŽEMĖLAPIS)....	64
100-UI VYRŲ TENKA MOTERŲ PAKRUOJO RAJONO SENIŪNIJOSE (TEMINIS ŽEMĖLAPIS).....	65
27. PAKRUOJO RAJONO SAVIVALDYBĖS KAIMO SENIŪNIJŲ GYVENTOJAI PAGAL LYTĮ	66
28. PAKRUOJO RAJONO SAVIVALDYBĖS KAIMO SENIŪNIJŲ GYVENTOJAI PAGAL PAGRINDINES AMŽIAUS GRUPES	66
29. PAKRUOJO RAJONO SAVIVALDYBĖS KAIMO GYVENAMOSIOS VIETOVĖS PAGAL INSTITUCINIUS POŽYMIUS.....	66
30. PAKRUOJO RAJONO SAVIVALDYBĖS GYVENTOJAI KAIMO GYVENAMOSIOSE VIETOVĖSE IR JŲ INSTITUCINIAI POŽYMIAI	67
RADVILIŠKIO RAJONO SAVIVALDYBĖS GYVENAMOSIOS VIETOVĖS (TEMINIS ŽEMĖLAPIS).....	75
RADVILIŠKIO RAJONO SAVIVALDYBĖS GYVENTOJŲ SKAIČIUS SENIŪNIJOSE (TEMINIS ŽEMĖLAPIS).....	76
100-UI VYRŲ TENKA MOTERŲ RADVILIŠKIO RAJONO SENIŪNIJOSE (TEMINIS ŽEMĖLAPIS)	77
31. RADVILIŠKIO RAJONO SAVIVALDYBĖS KAIMO SENIŪNIJŲ GYVENTOJAI PAGAL LYTĮ.....	78
32. RADVILIŠKIO RAJONO SAVIVALDYBĖS KAIMO SENIŪNIJŲ GYVENTOJAI PAGAL PAGRINDINES AMŽIAUS GRUPES	78
33. RADVILIŠKIO RAJONO SAVIVALDYBĖS KAIMO GYVENAMOSIOS VIETOVĖS PAGAL INSTITUCINIUS POŽYMIUS.....	79
34. RADVILIŠKIO RAJONO SAVIVALDYBĖS GYVENTOJAI KAIMO GYVENAMOSIOSE VIETOVĖSE IR JŲ INSTITUCINIAI POŽYMIAI	79
ŠIAULIŲ RAJONO SAVIVALDYBĖS GYVENAMOSIOS VIETOVĖS (TEMINIS ŽEMĖLAPIS).....	89
ŠIAULIŲ RAJONO SAVIVALDYBĖS GYVENTOJŲ SKAIČIUS SENIŪNIJOSE (TEMINIS ŽEMĖLAPIS).....	90
100-UI VYRŲ TENKA MOTERŲ ŠIAULIŲ RAJONO SENIŪNIJOSE (TEMINIS ŽEMĖLAPIS).....	91
35. ŠIAULIŲ RAJONO SAVIVALDYBĖS KAIMO SENIŪNIJŲ GYVENTOJAI PAGAL LYTĮ.....	92
36. ŠIAULIŲ RAJONO SAVIVALDYBĖS KAIMO SENIŪNIJŲ GYVENTOJAI PAGAL PAGRINDINES AMŽIAUS GRUPES	92
37. ŠIAULIŲ RAJONO SAVIVALDYBĖS KAIMO GYVENAMOSIOS VIETOVĖS PAGAL INSTITUCINIUS POŽYMIUS.....	92
38. ŠIAULIŲ RAJONO SAVIVALDYBĖS GYVENTOJAI KAIMO GYVENAMOSIOSE VIETOVĖSE IR JŲ INSTITUCINIAI POŽYMIAI	93

PAAIŠKINIMAI

Teisinis pagrindas. Lietuvos Respublikos gyventojų ir būstų 2001 metų visuotinio surašymo įstatymas (Žin., 1997, Nr. 117-3013; 1999, Nr. 56-1811), Lietuvos Respublikos Vyriausybės nutarimai „Dėl Lietuvos Respublikos gyventojų ir būstų 2001 metų visuotinio surašymo svarbiausių darbų“ (Žin., 2000, Nr. 36-1007) ir „Dėl darbuotojų pasitelkimo Lietuvos Respublikos gyventojų ir būstų 2001 metų visuotinio surašymo darbams ir jų darbo apmokėjimo tvarkos patvirtinimo“ (Žin., 2001, Nr.20-659).

Statistikos departamento generalinio direktoriaus 2000 m. spalio 6 d. įsakymas Nr. 86 dėl surašymo lapo ir surašymo lapo pildymo taisyklių patvirtinimo (Žin., 2000, Nr. 86-2648, 2001, Nr.24-820).

Surašymo tikslas. Surašymas atliktas Lietuvos Respublikos gyventojų skaičiui ir pasiskirstymui gyvenamosiose vietovėse ir administraciniuose teritorijos vienetuose bei gyventojų demografinėi, socialinei ekonominei sudėčiai nustatyti, duomenims apie būstus ir jų kokybę bei šeimų ir vienišų asmenų apsirūpinimą būstais gauti.

Surašymo momentas – įstatymo nustatytas duomenų fiksavimo laikas, pagal kurį fiksuojami surašymo duomenys. Gyventojų ir būstų surašymo momentas – 2001 m. balandžio 5 d. 24 val.

Surašymo organizavimas. Kad surašymas būtų kuo išsamesnis, miesto ir kaimo teritorijos, remiantis miestų scheminiais planais (parengė Žemės ir kito nekilnojamojo turto kadastro ir registro valstybės įmonė, Vilniuje – savivaldybės įmonė „Vilniaus planas“, Šiauliuose – Šiaulių miesto savivaldybės Architektūros ir urbanistikos skyrius), rajonų žemėlapiams (parengė Valstybinis žemėtvarkos institutas), gyvenamųjų namų ir kitų pastatų, kuriuose galėjo būti būstų, sąrašais, buvo suskirstytos surašymo apylinkėmis. Sąrašus sudarė teritorinės statistikos įstaigos kartu su seniūnais ir savivaldos institucijų darbuotojais likus pusei metų iki gyventojų apklausos.

Kartografinė medžiaga ir sąrašai likus mėnesiui iki gyventojų apklausos buvo dar kartą patikslinti.

Surašymą organizavo Statistikos departamentas prie Lietuvos Respublikos Vyriausybės ir Vyriausybės sudaryta Vyriausioji surašymo komisija; apskrityse, miestuose ir rajonuose – teritorinės statistikos įstaigos ir surašymo komisijos.

Nustatytu laiku buvo parinkti ir parengti surašymo darbuotojai: 278 surašymų skyrių vedėjai, 294 jų pavaduotojai, 1 958 instruktoriai ir 11 692 surašinėtojai.

Daugumoje surašymo apylinkių surašymas buvo baigtas per aštuonias, kitose – per dešimt dienų. Dėl kokių nors priežasčių nesurašytiems per tą laiką asmenims buvo sudarytos sąlygos užsirašyti vėliau.

Pažymėtina, kad gyventojai su surašinėtojais bendravo geranoriškai. Didžioji dauguma gyventojų sutartu laiku priėmė surašinėtojus, noriai atsakė į surašymo lapo klausimus.

Surašymo duomenis apdorojo Statistikos departamento Gyventojų surašymų skyriaus ir VŠĮ „Statistikos centras“ specialistai.

Surašymo duomenų konfidencialumas. Surašymo duomenys apie gyventoją ir jo būstą yra konfidencialūs ir gali būti panaudoti tik suvestiniams duomenims gauti. Lietuvos Respublikos statistikos įstatymas, Lietuvos Respublikos asmens duomenų teisinės apsaugos įstatymas, Lietuvos Respublikos gyventojų ir būstų 2001 metų visuotinio surašymo įstatymas gina asmenų teises ir nustato, kad surašymo metu surinkti asmens duomenys gali būti panaudoti tik statistinei informacijai rengti.

Siekiant užtikrinti gyventojų surašymo duomenų kokybę, duomenų apsaugą ir konfidencialumą, visos apsaugos priemonės ir duomenų apdorojimo metodai yra reglamentuoti Statistikos departamento instrukcijose ir taisyklėse.

SAVOKOS

Miestelis – kompaktiškai užstatytos gyvenamosios vietovės, turinčios nuo 500 iki 3000 gyventojų, kurių dauguma gyventojų dirba pramonėje, verslo bei gamybinės ir socialinės infrastruktūros srityse, taip pat tradiciniai miesteliai.

Kaimas – gyvenamosios vietovės, neturinčios miesto ir miestelio požymių.

Viensėdis – gyvenamosios vietovės, susidedančios iš pavienių sodybų.

Apskritis – Lietuvos Respublikos teritorijos aukštesnysis administracinis vienetas, kurio valdymą organizuoja Lietuvos Respublikos Vyriausybė pagal Lietuvos Respublikos apskrities valdymo įstatymą ir kitus įstatymus. Apskritis sudaroma iš savivaldybių teritorijų, pasižyminčių socialinių, ekonominių ir etnokultūrinių interesų bendrumu.

Savivaldybė – Lietuvos Respublikos teritorijos administracinis vienetas, kurį valdo jos gyventojų bendruomenės išrinktos savivaldos institucijos pagal Lietuvos Respublikos vietos savivaldos įstatymą ir kitus įstatymus. Savivaldybė sudaroma iš gyvenamųjų vietovių.

Seniūnija – savivaldybės administracijos struktūrinis teritorinis padalinys, veikiantis tam tikroje savivaldybės teritorijos dalyje.

Gyventojai – nuolat Lietuvos Respublikos teritorijoje gyvenantys asmenys.

Miesto gyventojai – gyventojai, kurie gyvena miestuose, t.y. kompaktiškai užstatytose gyvenamosiose vietovėse, turinčiose daugiau kaip 3 tūkst. gyventojų, iš kurių daugiau kaip du trečdaliai dirba pramonėje, verslo, gamybinės ir socialinės infrastruktūros srityse. Miesto gyventojai yra ir tie gyventojai, kurie gyvena miesto statusą turinčiuose miestuose ir buvusiose miesto tipo gyvenvietėse (iki įsigaliojant Lietuvos Respublikos teritorijos administracinių vienetų ir jų ribų įstatymui 1994 m. liepos 19 d.), bet turinčiose mažiau negu 3 tūkst. gyventojų.

Kaimo gyventojai – gyventojai, kurie gyvena gyvenamosiose vietovėse, neturinčiose miesto požymių, tai miesteliuose, kaimuose ir viensėdžiuose.

Amžius – sukakusių pilnų metų skaičius iki surašymo momento.

Darbingas amžius pagal galiojančius įstatymus 2001 metais buvo: vyrų 16 m. – 61 m. 6 mėn., moterų 16 m. – 57 m. 6 mėn.

Pensinis amžius pagal galiojančius Lietuvos Respublikoje įstatymus 2001 m. buvo: vyrų daugiau nei 61 m. 6 mėn., moterų daugiau nei 57 m. 6 mėn.

Gyventojų tankumas – gyventojų skaičius 1 km², t.y. gyventojų ir ploto, kuriame jie gyvena, santykinis rodiklis.

Instituciniai požymiai – laikoma, kad gyvenamoji vietovė turi institucinių požymių, jei ji yra institucinių namų, banko, pašto, kultūros, švietimo, religinių įstaigų ir pan. buveinė.

Parduotuvė, kavinė, baras – parduotuvė, kavinė, baras, kioskas, valgykla (autoparduotuvė nėra institucinis požymis).

Verslo įmonė – verslo įmonė, neužsiimanti žemės ūkio veikla, pvz.: mėsos perdirbimo cechas, lentpjūvė, malūnas, duonos kepykla, automobilių priežiūros ir remonto dirbtuvės ir pan. (neatsižvelgiant į jų skaičių).

Paslaugų įmonė – kirpykla, siuvykla, valykla, avalynės taisykla ir pan.

Švietimo įstaiga – pradinė, pagrindinė, bendrojo lavinimo, profesinė, aukštesnioji mokykla, internatinė mokykla, vaikų darželis ir pan.

Kultūros įstaiga – kultūros centras, knygynas, biblioteka, muziejus ir pan.

Gydymo, globos įstaiga – ambulatorija, ligoninė, poliklinika, vaistinė, globos ir slaugos įstaiga (senelių, vaikų, globos namai, nakvynės namai) ir pan.

Kita institucija – kareivinės, pasienio užkarda, viešbutis, bendrabutis ir pan.

Sutartiniai ženklai

k – kaimas	S – seniūnijos administracija	K – kultūros įstaiga
mstl – miestelis	B – bažnyčia, vienuolynas	Pš. – paštas, banko filialas
vs – viensėdis	P – parduotuvė, kavinė, baras	G – gydymo, globos įstaiga
kd – kaimo dalis	V – verslo įmonė	Ž – žemės ūkio bendrovė
gst – geležinkelio stotis	Ps. – paslaugų įmonė	Kt. – kita institucija
„ - “ – kai gyvenamojoje vietovėje nėra nei vieno gyventojų ar institucinio požymio	Š – švietimo įstaiga	

LIETUVOS RESPUBLIKOS TERITORIJOS ADMINISTRACINIS SUSKIRSTYMAS PO 1989 METŲ GYVENTOJŲ SURAŠYMO

1989 metų gyventojų surašymo metu Lietuvos Respublikos teritorijos administracinius vienetus sudarė respublikinio pavaldumo miestai, miesto tipo gyvenvietės, rajonai ir apylinkės. 1989 m. Lietuvoje buvo 92 miestai, iš jų 11 turėjo respublikinio pavaldumo miesto statusą, ir 22 miesto tipo gyvenvietės. 44 šalies rajonai buvo suskirstyti į 423 apylinkes, kurias sudarė 21549 kaimo gyvenamosios vietovės (miesteliai, kaimai, viensėdžiai).

1994 m. buvo priimtas Lietuvos Respublikos teritorijos administracinių vienetų ir jų ribų įstatymas, kuriuo buvo nustatyti teritorijos administraciniai vienetai – apskritys ir savivaldybės.

Vadovaujantis Lietuvos Respublikos teritorijos administracinių vienetų ir jų ribų įstatymu (Žin., 1994, Nr.60-1183; 1995, Nr.79-1819; 1997, Nr.65-1544; 1999, Nr.43-1362, Nr.109-3176) **pirmajame** teritorijos administracinių vienetų reformos etape buvo įsteigtos 56 savivaldybės ir 10 apskričių: Alytaus, Kauno, Klaipėdos, Marijampolės, Panevėžio, Šiaulių, Tauragės, Telšių, Utenos ir Vilniaus.

Antrojo teritorijos administracinių vienetų reformos etapo **pirmojoje** pakopoje (nuo 2000 metų pradžios):

- 1) įsteigtos šios savivaldybės: Elektrėnų, Kalvarijos, Kazlų Rūdos, Pagėgių, Rietavo;
- 2) įsteigus Kalvarijos ir Kazlų Rūdos savivaldybės, panaikinama Marijampolės rajono savivaldybė;
- 3) pakeistos šių savivaldybių teritorijos ir ribos: Birštono miesto, Druskininkų miesto, Marijampolės miesto, Vilniaus miesto, Akmenės rajono, Kaišiadorių rajono, Lazdijų rajono, Mažeikių rajono, Plungės rajono, Prienų rajono, Šakių rajono, Šilutės rajono, Trakų rajono, Varėnos rajono, Vilkaviškio rajono;
- 4) pakeisti šių savivaldybių pavadinimai: Birštono miesto – į Birštono, Druskininkų miesto – į Druskininkų, Marijampolės miesto – į Marijampolės, Neringos miesto – į Neringos.

Gyventojų ir būstų 2001 metų visuotinio surašymo metu Lietuvoje buvo 10 apskričių ir 60 savivaldybių. Apskričių teritorijas sudarė šių savivaldybių teritorijos:

Alytaus – Alytaus miesto, Alytaus rajono, Druskininkų, Lazdijų rajono, Varėnos rajono savivaldybės;

Kauno – Birštono, Jonavos rajono, Kaišiadorių rajono, Kauno miesto, Kauno rajono, Kėdainių rajono, Prienų rajono, Raseinių rajono savivaldybės;

Klaipėdos – Klaipėdos rajono, Klaipėdos miesto, Kretingos rajono, Neringos, Palangos miesto, Skuodo rajono, Šilutės rajono savivaldybės;

Marijampolės – Kalvarijos, Kazlų Rūdos, Marijampolės, Šakių rajono, Vilkaviškio rajono savivaldybės;

Panevėžio – Biržų rajono, Kupiškio rajono, Panevėžio miesto, Panevėžio rajono, Pasvalio rajono, Rokiškio rajono savivaldybės;

Šiaulių – Akmenės rajono, Joniškio rajono, Kelmės rajono, Pakruojo rajono, Radviliškio rajono, Šiaulių miesto, Šiaulių rajono savivaldybės;

Tauragės – Jurbarko rajono, Pagėgių rajono, Šilalės rajono, Tauragės rajono savivaldybės;

Telšių – Mažeikių rajono, Plungės rajono, Rietavo, Telšių rajono savivaldybės;

Utenos – Anykščių rajono, Ignalinos rajono, Molėtų rajono, Utenos rajono, Visagino miesto, Zarasų rajono savivaldybės;

Vilniaus – Elektrėnų, Šalčininkų rajono, Širvintų rajono, Švenčionių rajono, Trakų rajono, Ukmergės rajono, Vilniaus miesto, Vilniaus rajono savivaldybės.

Savivaldybės savo teritorijas buvo susiskirsčiusios į 524 seniūnijas, iš jų 464 – kaimo seniūnijos. Jas sudarė apie 21,5 tūkst. kaimo gyvenamųjų vietovių.

Šiaulių apskrities savivaldybėse nuo 1989 m. surašymo iki 2001 m. buvo padaryti kai kurie teritorijos administraciniai pakeitimai.

Lietuvos Respublikos Vyriausybės 1996 m. vasario 13 d. įstatymu Nr. I-1205 Šiaulių miesto savivaldybei buvo priskirtos Šiaulių rajono šių gyvenamųjų vietovių dalys: Bertužių, Vinkšnėnų, Vijolių, Žaliukių, Dainų, Gytarių, Lieporių, Verdulių, Verduliukų, Lingailių, Aleksandrijos.

Vadovaujantis Lietuvos Respublikos teritorijos administracinių vienetų ir jų ribų įstatymo 4, 14 straipsnių papildymo ir 5 straipsnio pakeitimo įstatymo įgyvendinimo 1999 m. gruodžio 21 d. įstatymu Nr. VIII-1493 Akmenės rajono Vieksnių seniūnijos kaimai ir Vieksnių miestas buvo priskirti Telšių apskrities Mažeikių rajonui.

1. TERITORIJOS ADMINISTRACINIS SUSKIRSTYMAS IR GYVENAMOSIOS VIETOVĖS

Surašymo metai	Apskritis	Savivaldybės ¹	Gyvenamosios vietovės					Kaimo seniūnijos ²
			miesto			miesto tipo gyvenamosios vietovės	kaimo	
			iš viso	iš to skaičiaus				
				respublikinio pavaldumo miestai	rajoninio pavaldumo miestai			
1959	-	83	88	7	81	28	25143	1207
1970	-	44	92	9	83	23	24229	650
1979	-	44	92	11	81	22	23571 ³	532
1989	-	44	92	11	81	22	21549 ³	423
2001	10	60	106	-	-	-	21500 ⁴	464

¹ 1959 m., 1970 m., 1979 m., 1989 m. – rajonai.

² 1959 m., 1970 m., 1979 m., 1989 m. – apylinkės.

³ Įskaitant kaimus be gyventojų.

⁴ Negalutiniais duomenimis.

2. TERITORIJA, GYVENTOJAI IR TANKUMAS

Surašymo metai	Teritorija, tūkst. km ²	Gyventojų skaičius, tūkst.			Palyginti su bendru gyventojų skaičiumi, %		Gyventojų skaičius 1 km ²
		iš viso	mieste	kaime	mieste	kaime	
1959	65,3	2696,7	1025,9	1670,8	38,0	62,0	41,3
1970	65,3	3118,9	1557,7	1561,2	49,9	50,1	47,8
1979	65,3	3391,5	2034,9	1356,6	60,0	40,0	51,9
1989	65,3	3674,8	2486,8	1188,0	67,7	32,3	56,3
2001	65,3	3484,0	2332,1	1151,9	66,9	33,1	53,4

3. GYVENTOJAI MIESTE IR KAIME PAGAL LYTĮ

Surašymo metai	Gyventojų skaičius, tūkst.			Palyginti su bendru gyventojų skaičiumi, %	
	iš viso	vyrai	moterys	vyrai	moterys
Visi gyventojai					
1959	2696,7	12138,2	1458,5	45,9	54,1
1970	3118,9	1462,8	1656,1	46,9	53,1
1979	3391,5	1599,4	1792,1	47,2	52,8
1989	3674,8	1739,0	1935,8	47,3	52,7
2001	3484,0	1629,2	1854,8	46,8	53,2
Mieste					
1959	1025,9	465,4	560,5	45,4	54,6
1970	1557,7	733,6	824,1	47,1	52,9
1979	2034,9	956,0	1078,9	47,0	53,0
1989	2486,8	1171,6	1315,2	47,1	52,9
2001	2332,1	1072,0	1260,1	46,0	54,0
Kaime					
1959	1670,8	772,8	898,0	46,3	53,7
1970	1561,2	729,2	832,0	46,7	53,3
1979	1356,6	643,4	713,2	47,4	52,6
1989	1188,0	567,4	620,6	47,8	52,2
2001	1151,9	557,2	594,7	48,4	51,6

4. GYVENTOJAI PAGRINDINĖMIS AMŽIAUS GRUPĖMIS

Surašymo metai ³	Iš viso, tūkst.	iš jų			Palyginti su bendru gyventojų skaičiumi, %		
		0–15 metų	darbingo amžiaus ¹	pensinio amžiaus	0–15 metų	darbingo amžiaus	pensinio amžiaus
Visi gyventojai							
1959	2711,4 ²	774,2	1536,5	400,5	28,5	56,7	14,8
1970	3118,9	896,8	1669,4	550,9	28,8	53,5	17,7
1979	3391,5	859,3	1947,0	584,5	25,4	57,4	17,2
1989	3674,8	886,2	2092,3	696,2	24,1	56,9	19,0
2001	3484,0	736,0	2044,0	703,7	21,1	58,7	20,2
Mieste							
1959	1046,0 ²	282,7	654,2	109,0	27,1	62,5	10,4
1970	1557,7	421,0	945,1	190,8	27,0	60,7	12,3
1979	2034,9	506,7	1267,9	259,9	24,9	62,3	12,8
1989	2486,8	609,5	1493,1	384,1	24,5	60,0	15,5
2001	2332,1	473,7	1435,5	422,7	20,3	61,6	18,1
Kaime							
1959	1665,4 ²	491,5	882,3	291,5	29,5	53,0	17,5
1970	1561,2	475,8	724,3	360,1	30,5	46,4	23,1
1979	1356,6	352,6	679,1	324,6	26,0	50,1	23,9
1989	1188,0	276,7	599,2	312,1	23,3	50,4	26,3
2001	1151,9	262,3	608,5	281,0	22,8	52,8	24,4

¹ 1959–1989 m. darbingas amžius moterų buvo 16–54 metai, vyrų – 16–59 metai. 2001 m. vyrų darbingas amžius buvo 16–61 metai ir 6 mėnesiai, moterų – 16–57 metai ir 6 mėnesiai.

² Esami gyventojai.

³ Surašymo data: 1959 m. sausio 15 d., 1970 m. sausio 15 d., 1979 m. sausio 17 d., 1989 m. sausio 12 d., 2001 m. balandžio 6 d.

5. TERITORIJA, GYVENTOJAI IR TANKUMAS APSKRITYSE IR SAVIVALDYBĖSE

Administracinė teritorija	Teritorija, km ²	Gyventojų skaičius	Gyventojų skaičius 1 km ²
Iš viso šalyje	65300,2	3483972	53,4
Alytaus apskritis	5424,8	187769	34,6
Alytaus miesto sav.	39,4	71491	1814,5
Druskininkų sav.	453,9	25440	56,0
Alytaus rajono sav.	1403,9	32572	23,2
Lazdijų rajono sav.	1309,4	27129	20,7
Varėnos rajono sav.	2218,1	31137	14,0
Kauno apskritis	8060,1	701529	87,0
Kauno miesto sav.	157,2	378943	2410,6
Birštono sav.	124,1	5439	43,8
Jonavos rajono sav.	944,0	52289	55,4
Kaišiadorių rajono sav.	1057,8	37649	35,6
Kauno rajono sav.	1496,0	81615	54,6
Kėdainių rajono sav.	1677,0	65727	39,2
Prienų rajono sav.	1030,7	35713	34,6
Raseinių rajono sav.	1573,4	44154	28,1

Tęsinys kitame puslapyje



Administracinė teritorija	Teritorija, km ²	Gyventojų skaičius	Gyventojų skaičius 1 km ²
Klaipėdos apskritis	5209,2	385768	74,1
Klaipėdos miesto sav.	98,3	192954	1962,9
Palangos miesto sav.	79,1	17623	222,8
Neringos sav.	89,8	2386	26,6
Klaipėdos rajono sav.	1335,9	46220	34,6
Kretingos rajono sav.	989,0	45688	46,2
Skuodo rajono sav.	910,9	25595	28,1
Šilutės rajono sav.	1706,3	55302	32,4
Marijampolės apskritis	4462,6	188634	42,3
Marijampolės sav.	755,1	70823	93,8
Kalvarijos sav.	440,4	13883	31,5
Kazlų Rūdos sav.	554,7	14937	26,9
Šakių rajono sav.	1453,4	38749	26,7
Vilkaviškio rajono sav.	1259,0	50242	39,9
Panevėžio apskritis	7880,4	299990	38,1
Panevėžio miesto sav.	50,1	119749	2390,2
Biržų rajono sav.	1476,2	35417	24,0
Kupiškio rajono sav.	1080,1	24628	22,8
Panevėžio rajono sav.	2178,3	42855	19,7
Pasvalio rajono sav.	1289,1	34920	27,1
Rokiškio rajono sav.	1806,5	42421	23,5
Šiaulių apskritis	8540,1	370096	43,3
Šiaulių miesto sav.	81,1	133883	1650,8
Akmenės rajono sav.	843,7	30221	35,8
Joniškio rajono sav.	1152,2	31922	27,7
Kelmės rajono sav.	1705,3	40844	24,0
Pakruojo rajono sav.	1315,6	29458	22,4
Radviliškio rajono sav.	1634,8	52148	31,9
Šiaulių rajono sav.	1807,3	51620	28,6
Tauragės apskritis	4411,5	134275	30,4
Jurbarko rajono sav.	1507,5	37786	25,1
Pagėgių sav.	537,0	12208	22,7
Šilalės rajono sav.	1188,0	31570	26,6
Tauragės rajono sav.	1179,0	52711	44,7
Telšių apskritis	4350,4	179885	41,3
Mažeikių rajono sav.	1220,2	67296	55,2
Plungės rajono sav.	1105,5	44170	40,0
Rietavo sav.	585,7	10697	18,3
Telšių rajono sav.	1438,9	57722	40,1
Utenos apskritis	7201,3	185962	25,8
Visagino miesto sav.	9,0	29554	3283,8
Anykščių rajono sav.	1764,9	35066	19,9
Ignalinos rajono sav.	1496,2	23018	15,4
Molėtų rajono sav.	1367,8	25387	18,6
Utenos rajono sav.	1229,1	50111	40,8
Zarasų rajono sav.	1334,4	22826	17,1
Vilniaus apskritis	9759,9	850064	87,1
Vilniaus miesto sav.	400,6	553904	1382,7
Elektrėnų sav.	538,0	28923	53,8
Šalčininkų rajono sav.	1491,4	39282	26,3
Širvintų rajono sav.	905,8	20207	22,3
Švenčionių rajono sav.	1691,8	33135	19,6
Trakų rajono sav.	1207,9	37376	30,9
Ukmergės rajono sav.	1395,3	48651	34,9
Vilniaus rajono sav.	2129,2	88586	41,6

6. MIESTO IR KAIMO GYVENTOJAI APSKRITYSE IR SAVIVALDYBĖSE

Administracinė teritorija	Iš viso	iš to skaičiaus		Palyginti su bendru gyventojų skaičiumi, %	
		mieste	kaime	mieste	kaime
Iš viso šalyje	3483972	2332098	1151874	66,9	33,1
Alytaus apskritis	187769	110909	76860	59,1	40,9
Alytaus miesto sav.	71491	71491	-	100,0	-
Druskininkų sav.	25440	18233	7207	71,7	28,3
Alytaus rajono sav.	32572	3438	29134	10,6	89,4
Lazdijų rajono sav.	27129	6902	20227	25,4	74,6
Varėnos rajono sav.	31137	10845	20292	34,8	65,2
Kauno apskritis	701529	511201	190328	72,9	27,1
Kauno miesto sav.	378943	378943	-	100,0	-
Birštono sav.	5439	3225	2214	59,3	40,7
Jonavos rajono sav.	52289	34954	17335	66,8	33,2
Kaišiadorių rajono sav.	37649	13886	23763	36,9	63,1
Kauno rajono sav.	81615	19078	62537	23,4	76,6
Kėdainių rajono sav.	65727	32048	33679	48,8	51,2
Prienų rajono sav.	35713	12829	22884	35,9	64,1
Raseinių rajono sav.	44154	16238	27916	36,8	63,2
Klaipėdos apskritis	385768	282637	103131	73,3	26,7
Klaipėdos miesto sav.	192954	192954	-	100,0	-
Palangos miesto sav.	17623	17623	-	100,0	-
Neringos sav.	2386	2386	-	100,0	-
Klaipėdos rajono sav.	46220	16937	29283	36,6	63,4
Kretingos rajono sav.	45688	23365	22323	51,1	48,9
Skuodo rajono sav.	25595	7896	17699	30,8	69,2
Šilutės rajono sav.	55302	21476	33826	38,8	61,2
Marijampolės apskritis	188634	93177	95457	49,4	50,6
Marijampolės sav.	70823	48675	22148	68,7	31,3
Kalvarijos sav.	13883	5090	8793	36,7	63,3
Kazlų Rūdos sav.	14937	7401	7536	49,5	50,5
Šakių rajono sav.	38749	10821	27928	27,9	72,1
Vilkaviškio rajono sav.	50242	21190	29052	42,2	57,8
Panevėžio apskritis	299990	179073	120917	59,7	40,3
Panevėžio miesto sav.	119749	119749	-	100,0	-
Biržų rajono sav.	35417	16590	18827	46,8	53,2
Kupiškio rajono sav.	24628	9631	14997	39,1	60,9
Panevėžio rajono sav.	42855	1733	41122	4,0	96,0
Pasvalio rajono sav.	34920	10186	24734	29,2	70,8
Rokiškio rajono sav.	42421	21184	21237	49,9	50,1
Šiaulių apskritis	370096	227272	142824	61,4	38,6
Šiaulių miesto sav.	133883	133883	-	100,0	-
Akmenės rajono sav.	30221	18897	11324	62,5	37,5
Joniškio rajono sav.	31922	13641	18281	42,7	57,3
Kelmės rajono sav.	40844	14649	26195	35,9	64,1
Pakruojo rajono sav.	29458	7854	21604	26,7	73,3
Radviliškio rajono sav.	52148	24151	27997	46,3	53,7
Šiaulių rajono sav.	51620	14197	37423	27,5	72,5

Tęsinys kitame puslapyje



Administracinė teritorija	Iš viso	iš to skaičiaus		Palyginti su bendru gyventojų skaičiumi, %	
		mieste	kaime	mieste	kaime
Tauragės apskritis	134275	54717	79558	40,7	59,3
Jurbarko rajono sav.	37786	14450	23336	38,2	61,8
Pagėgių sav.	12208	2722	9486	22,3	77,7
Šilalės rajono sav.	31570	6281	25289	19,9	80,1
Tauragės rajono sav.	52711	31264	21447	59,3	40,7
Telšių apskritis	179885	106484	73401	59,2	40,8
Mažeikių rajono sav.	67296	46254	21042	68,7	31,3
Plungės rajono sav.	44170	23436	20734	53,1	46,9
Rietavo sav.	10697	3979	6718	37,2	62,8
Telšių rajono sav.	57722	32815	24907	56,9	43,1
Utenos apskritis	185962	100867	85095	54,2	45,8
Visagino miesto sav.	29554	29554	-	100,0	-
Anykščių rajono sav.	35066	13292	21774	37,9	62,1
Ignalinos rajono sav.	23018	7661	15357	33,3	66,7
Molėtų rajono sav.	25387	7221	18166	28,4	71,6
Utenos rajono sav.	50111	33860	16251	67,6	32,4
Zarasų rajono sav.	22826	9279	13547	40,7	59,3
Vilniaus apskritis	850064	665761	184303	78,3	21,7
Vilniaus miesto sav.	553904	553735	169	99,97	0,03
Elektrėnų sav.	28923	19353	9570	66,9	33,1
Šalčininkų rajono sav.	39282	11560	27722	29,4	70,6
Širvintų rajono sav.	20207	7273	12934	36,0	64,0
Švenčionių rajono sav.	33135	19132	14003	57,7	42,3
Trakų rajono sav.	37376	20057	17319	53,7	46,3
Ukmergės rajono sav.	48651	28759	19892	59,1	40,9
Vilniaus rajono sav.	88586	5892	82694	6,7	93,3

7. SAVIVALDYBĖS PAGAL GYVENTOJŲ SKAIČIŲ

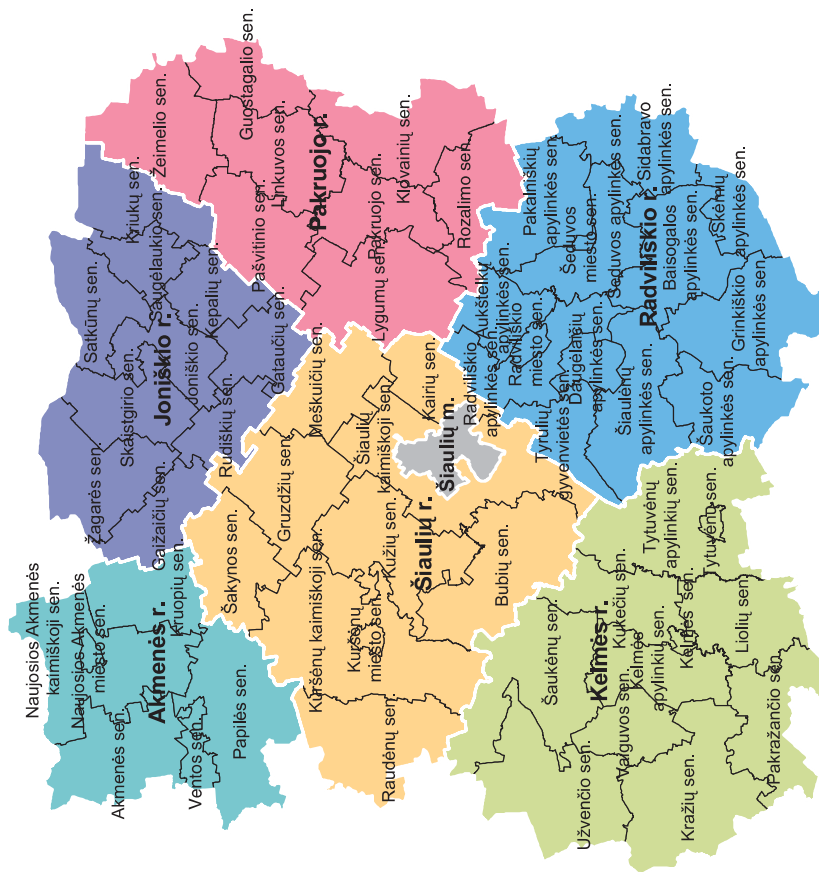
	1959	1970	1979	1989	2001	
					savivaldybių skaičius	palyginti su bendru savivaldybių skaičiumi, %
Visos savivaldybės ¹	62	44	44	44	60	100,0
jose gyventojų:						
iki 19 999	3	-	-	-	7	11,7
20 000–29 999	24	2	4	5	11	18,4
30 000–39 999	22	12	9	12	15	25,0
40 000–49 999	10	14	18	11	8	13,3
50 000–59 999	3	9	8	10	8	13,3
60 000–69 999	-	2	2	3	2	3,3
70 000–99 999	-	5	3	3	4	6,7
100 000–199 999	-	-	-	-	5	8,3

¹ 1959 m., 1970 m., 1979 m., 1989 m. – rajonai.



LIETUVOS GYVENTOJŲ IR
BŪSTŲ SURAŠYMAS 2001

ŠIAULIŲ APSKRITIES ADMINISTRACINIS SUSKIRSTYMAS



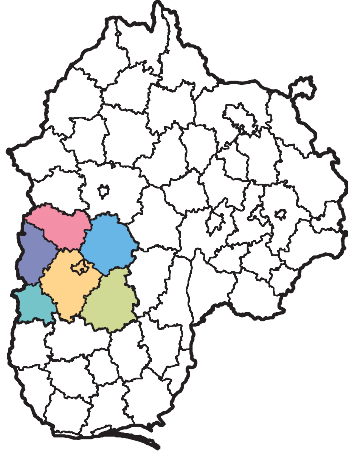
Sutartiniai ženklai

Ribos:

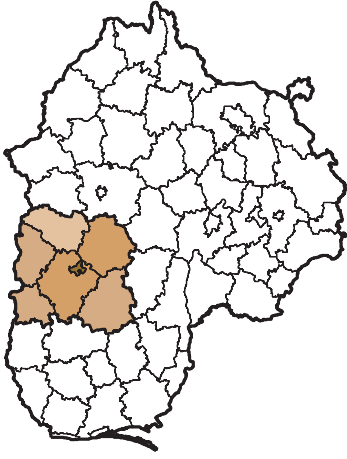
Savivaldybės (balta linija)

— Seniūnijos

■ Miesto savivaldybė

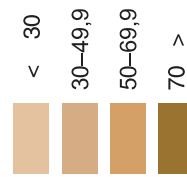


ŠIAULIŲ APSKRITIES GYVENTOJŲ SKAIČIUS SAVIVALDYBĖSE



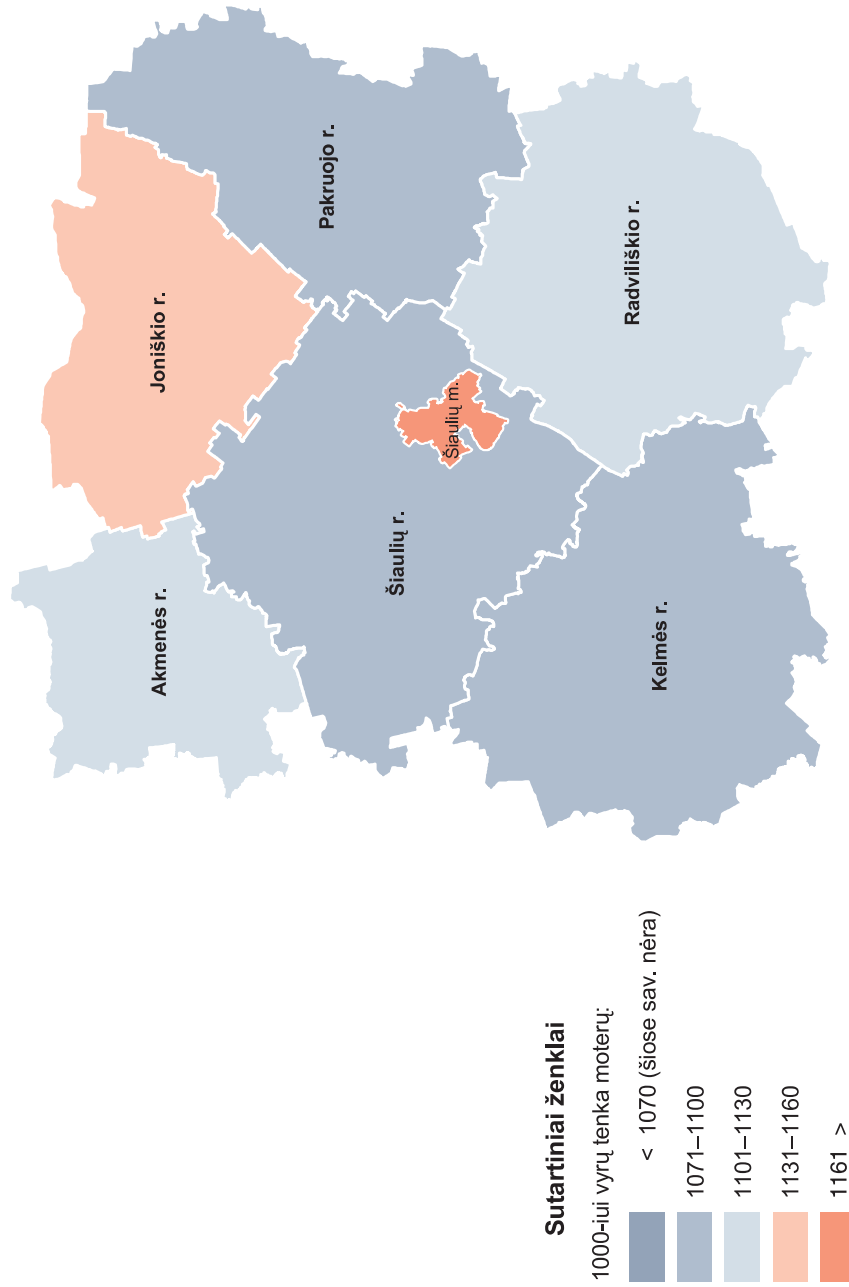
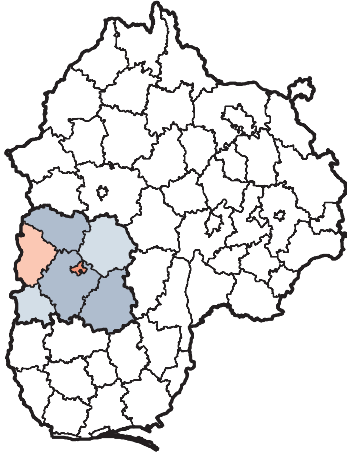
Sutartiniai ženklai

Gyventojų skaičius, tūkst.:



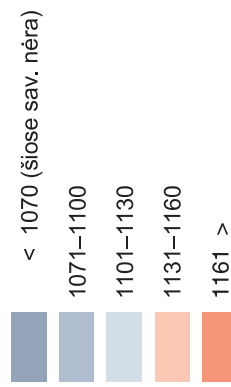
PASTABA. Grupavimas tinka visoms apskritys.

1000-IUI VYRŲ TENKA MOTERŲ SAVIVALDYBĖSE



Sutartiniai ženklai

1000-ii vyrų tenka moterų:

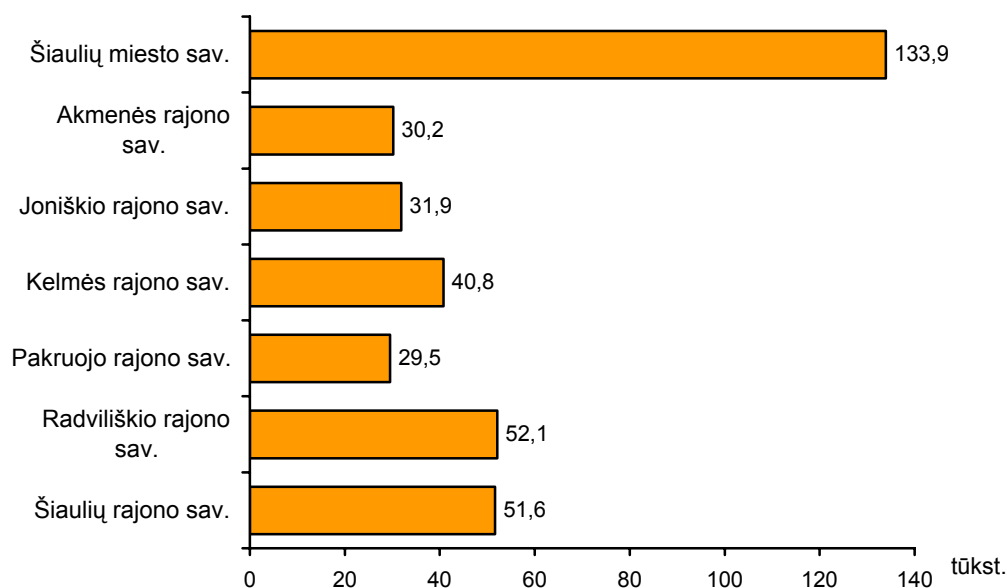


PASTABA. Grupavimas tinka visoms apskrityms.

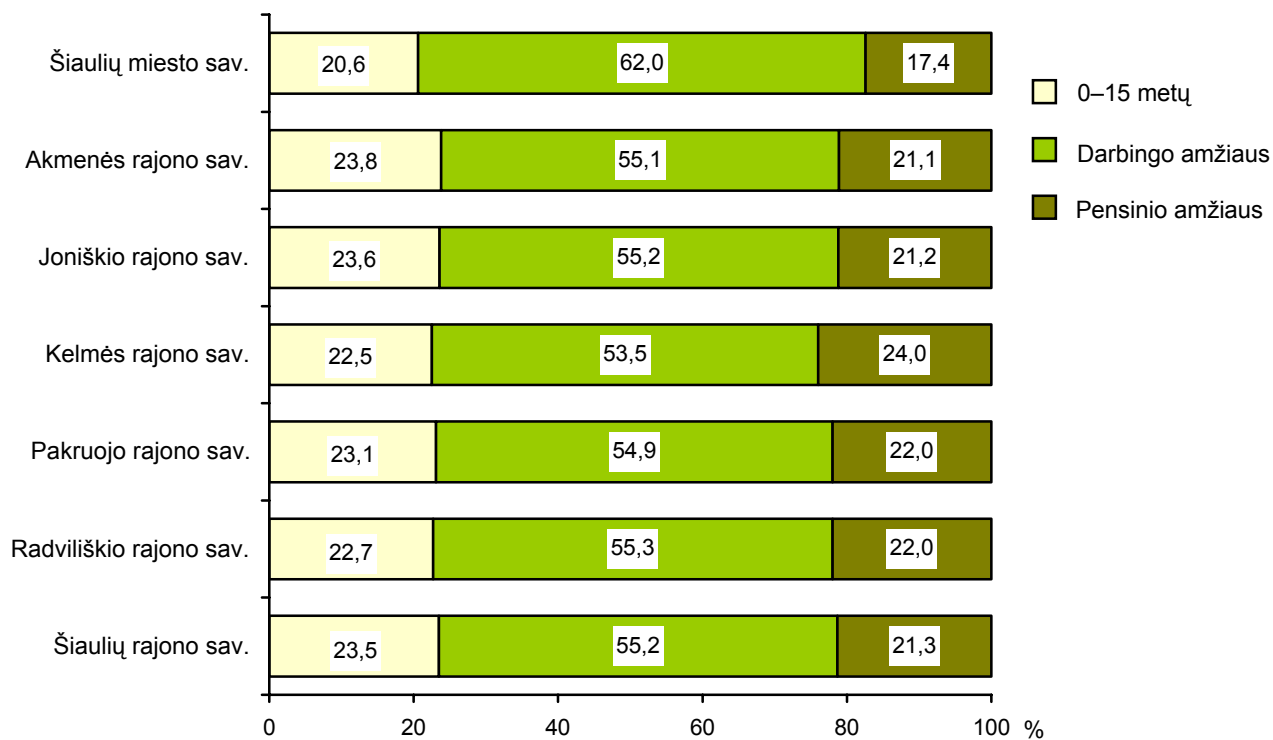
© Statistikos departamentas prie Lietuvos Respublikos Vyriausybės

© Valstybės įmonė Registrų centras

ŠIAULIŲ APSKRITIES GYVENTOJŲ SKAIČIUS PAGAL SAVIVALDYBES

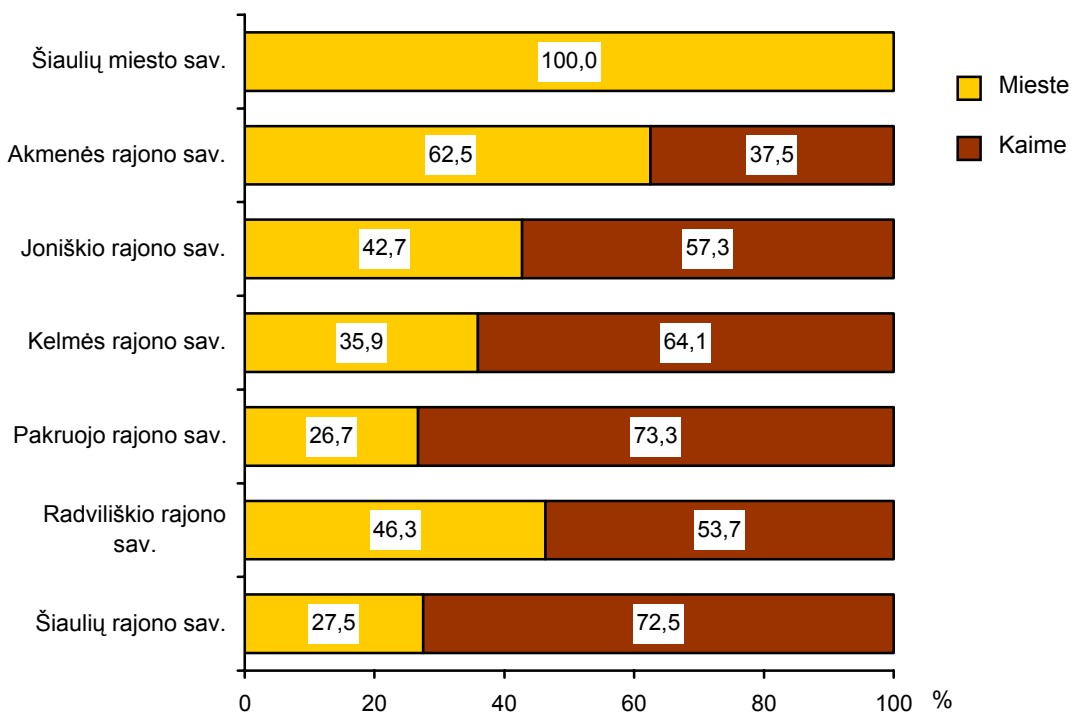


ŠIAULIŲ APSKRITIES GYVENTOJAI PAGRINDINĖMIS AMŽIAUS GRUPĖMIS (procentais)





**MIESTO IR KAIMO GYVENTOJŲ SKAIČIAUS DALIS
SAVIVALDYBĖSE**
(procentais)



8. ŠIAULIŲ APSKRITIES TERITORIJA, GYVENTOJAI IR TANKUMAS

Administracinė teritorija	Teritorija, km ²	Gyventojų skaičius	Gyventojų skaičius 1 km ²
Šiaulių apskritis	8540,1	370096	43,3
Šiaulių miesto sav.	81,1	133883	1650,8
Akmenės rajono sav.	843,7	30221	35,8
Joniškio rajono sav.	1152,2	31922	27,7
Kelmės rajono sav.	1705,3	40844	24,0
Pakruojo rajono sav.	1315,6	29458	22,4
Radviliškio rajono sav.	1634,8	52148	31,9
Šiaulių rajono sav.	1807,3	51620	28,6

9. ŠIAULIŲ APSKRITIES MIESTO IR KAIMO GYVENTOJAI

Administracinė teritorija	Iš viso	iš jų		Palyginti su bendru skaičiumi, %	
		mieste	kaime	mieste	kaime
Šiaulių apskritis	370096	227272	142824	61,4	38,6
Šiaulių miesto sav.	133883	133883	-	100,0	-
Akmenės rajono sav.	30221	18897	11324	62,5	37,5
Joniškio rajono sav.	31922	13641	18281	42,7	57,3
Kelmės rajono sav.	40844	14649	26195	35,9	64,1
Pakruojo rajono sav.	29458	7854	21604	26,7	73,3
Radviliškio rajono sav.	52148	24151	27997	46,3	53,7
Šiaulių rajono sav.	51620	14197	37423	27,5	72,5

10. ŠIAULIŲ APSKRITIES GYVENTOJAI PAGAL LYTĮ

Administracinė teritorija	Iš viso	iš jų		Palyginti su bendru skaičiumi, %	
		vyrų	moterų	vyrų	moterų
Šiaulių apskritis	370096	173436	196660	46,9	53,1
Šiaulių miesto sav.	133883	61205	72678	45,7	54,3
Akmenės rajono sav.	30221	14207	16014	47,0	53,0
Joniškio rajono sav.	31922	14982	16940	46,9	53,1
Kelmės rajono sav.	40844	19597	21247	48,0	52,0
Pakruojo rajono sav.	29458	14034	15424	47,6	52,4
Radviliškio rajono sav.	52148	24812	27336	47,6	52,4
Šiaulių rajono sav.	51620	24599	27021	47,7	52,3

11. ŠIAULIŲ APSKRITIES GYVENTOJAI PAGRINDINĖMIS AMŽIAUS GRUPĖMIS

Administracinė teritorija	Iš viso	iš jų			Palyginti su bendru skaičiumi, %		
		0–15 metų	darbingo amžiaus	pensinio amžiaus	0–15 metų	darbingo amžiaus	pensinio amžiaus
Šiaulių apskritis	370096	82251	212613	75200	22,2	57,5	20,3
Šiaulių miesto sav.	133883	27528	83003	23344	20,6	62,0	17,4
Akmenės rajono sav.	30221	7181	16650	6384	23,8	55,1	21,1
Joniškio rajono sav.	31922	7540	17606	6776	23,6	55,2	21,2
Kelmės rajono sav.	40844	9204	21839	9786	22,5	53,5	24,0
Pakruojo rajono sav.	29458	6803	16160	6495	23,1	54,9	22,0
Radviliškio rajono sav.	52148	11848	28845	11455	22,7	55,3	22,0
Šiaulių rajono sav.	51620	12147	28510	10960	23,5	55,2	21,3

12. ŠIAULIŲ APSKRITIES SENIŪNIJOS IR GYVENAMOSIOS VIETOVĖS

Administracinė teritorija	Kaimo seniūnijų skaičius	Gyvenamųjų vietovių skaičius	
		miesto	kaimo
Šiaulių apskritis	53	15	2619
Šiaulių miesto sav.	-	1	-
Akmenės rajono sav.	5	3	167
Joniškio rajono sav.	10	2	292
Kelmės rajono sav.	9	3	823
Pakruojo rajono sav.	8	2	379
Radviliškio rajono sav.	12	3	430
Šiaulių rajono sav.	9	1	528

13. ŠIAULIŲ APSKRITIES KAIMO GYVENAMOSIOS VIETOVĖS PAGAL GYVENTOJŲ SKAIČIŲ

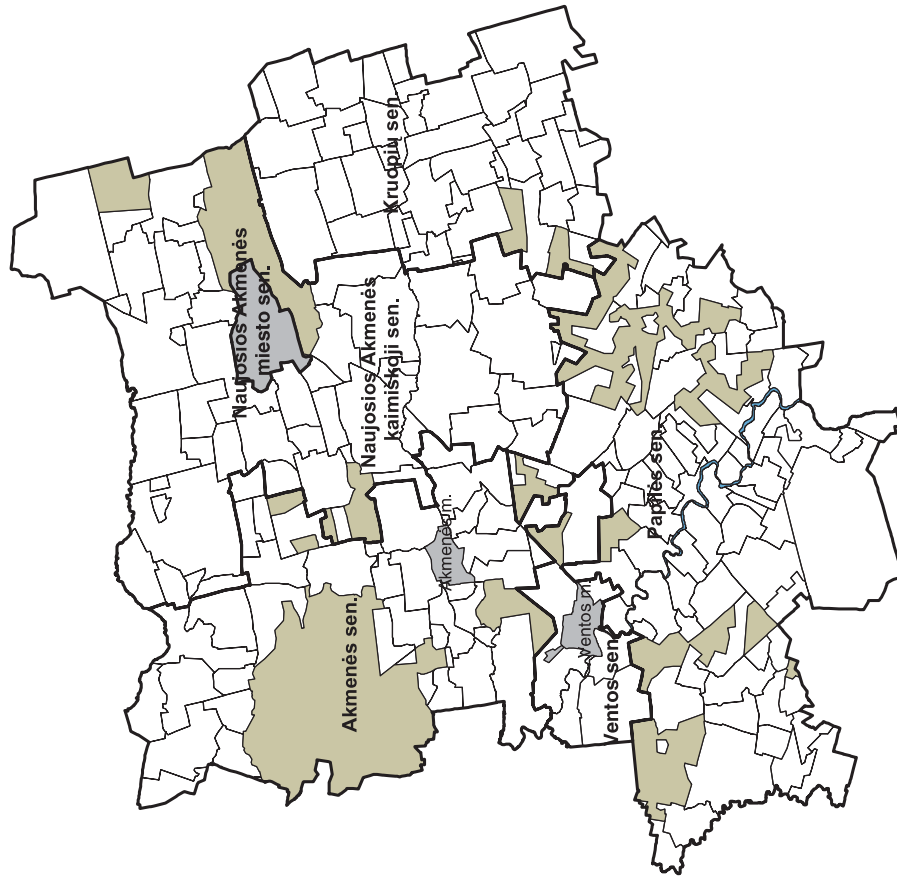
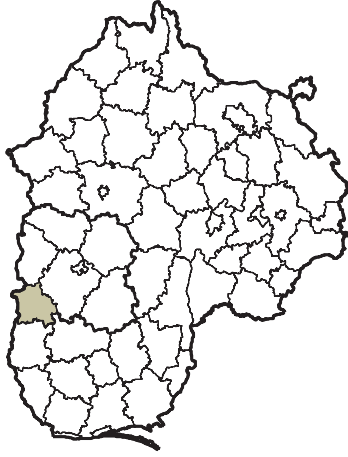
	Šiaulių apskritis	savivaldybės					
		Akmenės rajono	Joniškio rajono	Kelmės rajono	Pakruojo rajono	Radviliškio rajono	Šiaulių rajono
Kaimo gyvenamųjų vietovių skaičius							
Iš viso	2618	167	292	822	379	430	528
jose gyventojų:							
nėra	483	42	56	170	79	68	68
1–5	508	23	47	171	70	98	99
6–9	273	11	30	97	38	41	56
10–25	522	31	54	163	74	61	139
26–49	319	16	28	111	38	60	66
50–99	200	16	25	52	24	42	41
100–199	117	12	21	25	21	23	15
200–499	147	13	26	28	28	24	28
500–999	38	2	5	5	6	12	8
1000–1999	9	1	-	-	1	-	7
2000–2999	2	-	-	-	-	1	1
Gyventojų skaičius							
Iš viso	142824	11324	18281	26195	21604	27997	37423
jose gyventojų:							
nėra	-	-	-	-	-	-	-
1–5	1509	62	136	536	192	289	294
6–9	2052	83	230	731	294	299	415
10–25	8516	478	902	2642	1238	967	2289
26–49	11214	584	943	3948	1328	2034	2377
50–99	13423	1164	1748	3359	1580	2839	2733
100–199	16072	1660	2885	3524	2910	3029	2064
200–499	47272	4679	8196	8343	8618	7728	9708
500–999	25708	1165	3241	3112	4228	8264	5698
1000–1999	11547	1449	-	-	1216	-	8882
2000–2999	5511	-	-	-	-	2548	2963



14. ŠIAULIŲ APSKRITIES KAIMO GYVENAMOSIOS VIETOVĖS PAGAL INSTITUCINIUS
POŽYMIUS

	Kaimo gy- venamųjų vietovių skaičius	kuriose yra										
		senūnijos administracija	bažnyčia, vienuolynas	parduotuvė, kavinė, baras	verslo įmonė	paslaugų įmonė	švietimo įstaiga	kultūros įstaiga	paštas, banko filialas	gydymo, globos įstaiga	žemės ūkio bendrovė	kita institucija
Iš viso	2618	38	75	256	159	47	175	148	79	150	97	38
jose gyventojų:												
nėra	483	-	-	-	1	-	-	-	-	-	-	-
1–5	508	-	-	1	1	-	1	1	-	-	2	1
6–9	273	-	1	1	3	1	-	1	-	-	1	1
10–25	522	-	4	4	12	1	1	-	-	1	1	1
26–49	319	-	3	4	17	-	2	2	-	2	4	3
50–99	200	-	3	12	8	1	8	2	1	-	3	2
100–199	117	1	8	57	18	2	23	19	5	17	19	1
200–499	147	11	28	129	63	20	99	82	37	86	43	13
500–999	38	19	19	37	25	16	31	31	27	34	21	9
1000–1999	9	6	7	9	9	5	8	8	7	8	1	5
2000–2999	2	1	2	2	2	1	2	2	2	2	2	2

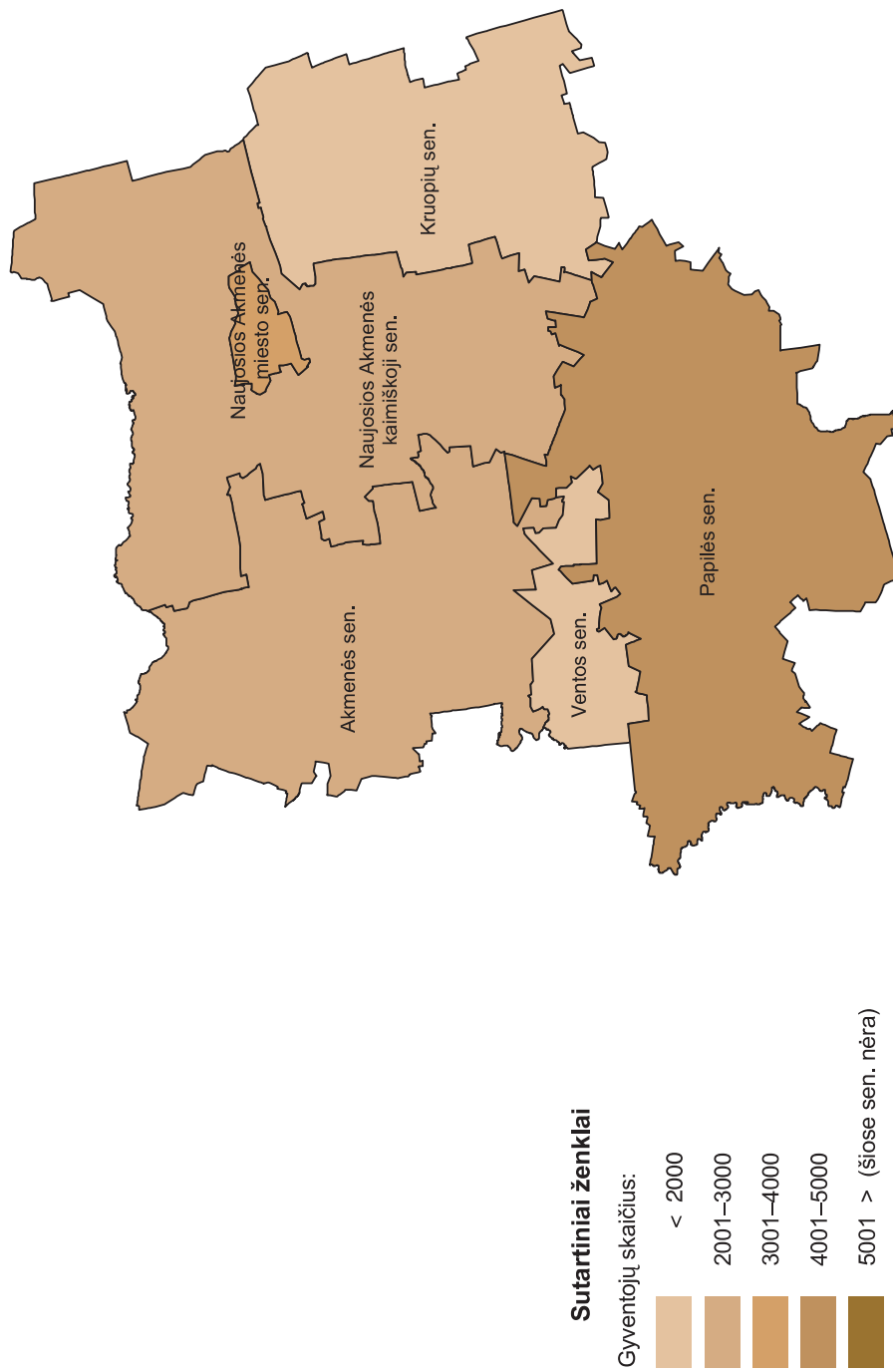
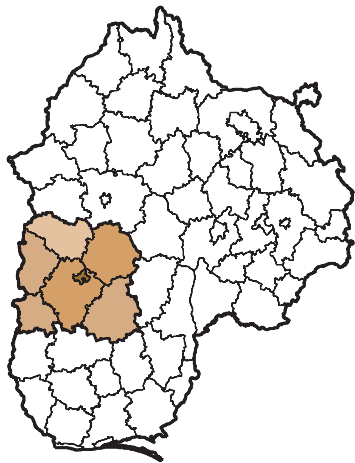
AKMENĖS RAJONO SAVIVALDYBĖS GYVENAMOSIOS VIETOVĖS



Sutartiniai ženklai

- Ribos:
- Seniūnijos
 - Gyvenamosios vietovės
 - Miškas
 - Vanduo
 - Miestas

AKMENĖS RAJONO SAVIVALDYBĖS GYVENTOJŲ SKAIČIUS SENIŪNIJOSE

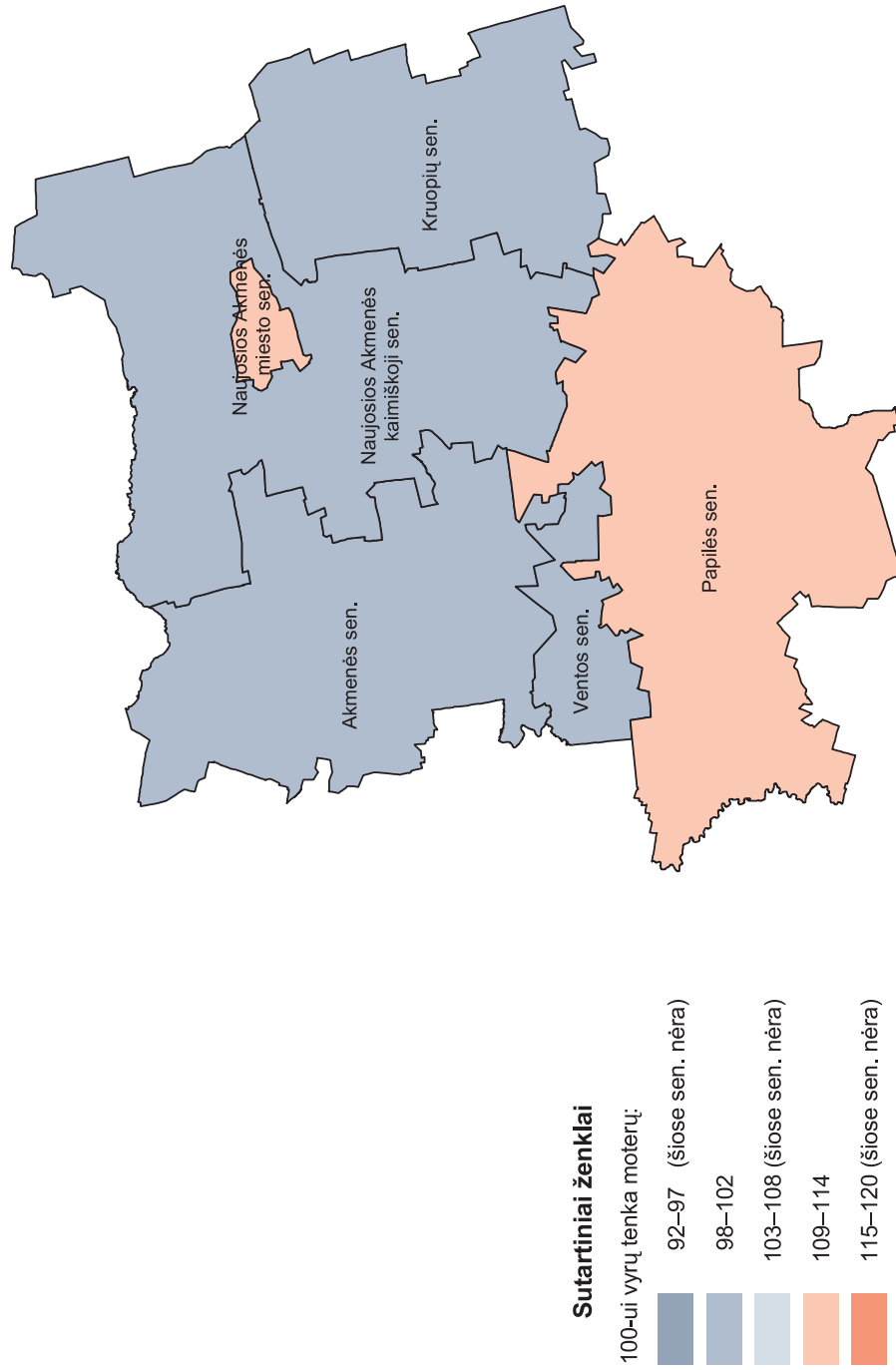
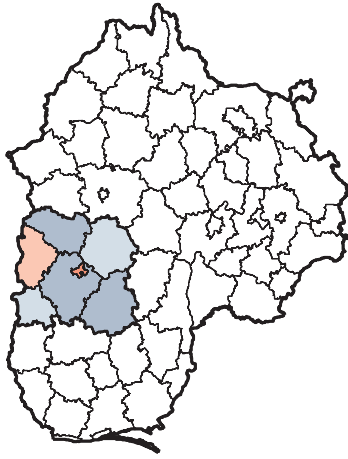


PASTABA. Grupavimas tinka visoms Šiaulių apskrities savivaldybių seniūnijoms.

© Statistikos departamentas prie Lietuvos Respublikos Vyriausybės

© Valstybės įmonė Registrų centras

100-UI VYRŲ TENKA MOTERŲ AKMENĖS RAJONO SENIŪNIJOSE



PASTABA. Grupavimas tinka visoms Šiaulių apskrities savivaldybių seniūnijoms.

© Statistikos departamentas prie Lietuvos Respublikos Vyriausybės

© Valstybės įmonė Registrų centras



15. AKMENĖS RAJONO SAVIVALDYBĖS KAIMO SENIŪNIJŲ GYVENTOJAI PAGAL LYTĮ

Administracinė teritorija	Iš viso	iš jų		Palyginti su bendru skaičiumi, %	
		vyrų	moterų	vyrų	moterų
Akmenės rajono savivaldybė	11324	5551	5773	49,0	51,0
Akmenės seniūnija	2158	1079	1079	50,0	50,0
Kruopių seniūnija	1182	591	591	50,0	50,0
Naujosios Akmenės kaimiškoji seniūnija	2876	1429	1447	49,7	50,3
Papilės seniūnija	4077	1939	2138	47,6	52,4
Ventos seniūnija	1031	513	518	49,8	50,2

16. AKMENĖS RAJONO SAVIVALDYBĖS KAIMO SENIŪNIJŲ GYVENTOJAI PAGAL PAGRINDINES AMŽIAUS GRUPES

Administracinė teritorija	Iš viso	iš jų			Palyginti su bendru skaičiumi, %		
		0–15 metų	darbingo amžiaus	pensinio amžiaus	0–15 metų	darbingo amžiaus	pensinio amžiaus
Akmenės rajono savivaldybė	11324	2887	5950	2482	25,5	52,5	21,9
Akmenės seniūnija	2158	534	1159	461	24,7	53,7	21,4
Kruopių seniūnija	1182	307	627	248	26,0	53,0	21,0
Naujosios Akmenės kaimiškoji seniūnija	2876	743	1506	627	25,8	52,4	21,8
Papilės seniūnija	4077	1046	2088	942	25,7	51,2	23,1
Ventos seniūnija	1031	257	570	204	24,9	55,3	19,8

17. AKMENĖS RAJONO SAVIVALDYBĖS KAIMO GYVENAMOSIOS VIETOVĖS PAGAL INSTITUCINIUS POŽYMIUS

	Kaimo gyvenamųjų vietovių skaičius	kuriose yra										
		seniūnijos administracija	bažnyčia, vienuolynas	parduotuvė, kavinė, baras	verslo įmonė	paslaugų įmonė	švietimo įstaiga	kultūros įstaiga	paštas, banko filialas	gydymo, globos įstaiga	žemės ūkio bendrovė	kita institucija
Iš viso	167	2	6	20	11	2	13	10	7	12	4	2
jose gyventojų:												
nėra	42	-	-	-	-	-	-	-	-	-	-	-
1–5	23	-	-	-	-	-	-	1	-	-	-	-
6–9	11	-	-	-	-	-	-	-	-	-	-	-
10–25	31	-	-	-	2	-	-	-	-	-	-	-
26–49	16	-	-	-	1	-	-	-	-	-	1	-
50–99	16	-	1	-	1	-	1	1	-	-	-	-
100–199	12	-	1	6	2	-	2	1	-	3	2	-
200–499	13	-	1	11	3	1	7	4	4	6	1	1
500–999	2	1	2	2	1	-	2	2	2	2	-	1
1000–1999	1	1	1	1	1	1	1	1	1	1	-	-

**18. AKMENĖS RAJONO SAVIVALDYBĖS GYVENTOJAI KAIMO GYVENAMOSIOSE
VIETOVĖSE IR JŲ INSTITUCINIAI POŽYMIAI**

Eil. Nr.	Kaimo gyvenamosios vietovės pavadinimas	Statu- sas	Gyventojai, iš viso	iš jų		Instituciniai požymiai
				vyrai	moterys	
Iš viso savivaldybėje			11324	5551	5773	
Akmenės seniūnija						
Iš viso			2158	1079	1079	
1	Agluonai	k	309	160	149	Š Pš. G
2	Akmenė I	k	95	45	50	V
3	Akmenė II	k	356	181	175	P
4	Akmenė III	k	257	119	138	P Ps.
5	Dabikinė	k	147	68	79	P V Š G
6	Dabikinėlė	k	104	51	53	-
7	Gailaičiai	k	162	81	81	P
8	Gulbinai	k	99	47	52	-
9	Ivanauskiai	k	21	12	9	-
10	Jučiai	k	252	136	116	P Š K G
11	Kadagiai	k	14	5	9	V
12	Kepurlaukiai	k	27	13	14	-
13	Kesiai	k	8	4	4	-
14	Klyšiai	k	50	26	24	-
15	Lapkasiai	k	1	1	-	-
16	Latvaliai	k	3	2	1	-
17	Lygeikiai	k	20	8	12	-
18	Mančeliai	k	1	1	-	-
19	Mantartiškiai	k	19	12	7	-
20	Mažuliai	k	10	6	4	-
21	Padvarėliai	k	109	53	56	-
22	Pakabučiai	k	-	-	-	-
23	Pragalvojai	k	1	-	1	-
24	Rūdupiai	k	-	-	-	-
25	Rūsteikiai	k	-	-	-	-
26	Skretiškė	k	3	1	2	-
27	Smiltinė	kd	14	8	6	-
28	Sprogiškė	k	2	1	1	-
29	Tupikai	k	15	9	6	-
30	Viliošiai	k	56	28	28	-
31	Žiopeliai	k	3	1	2	-
Kruopių seniūnija						
Iš viso			1182	591	591	
1	Bambalai	k	7	4	3	-
2	Bražiškiai	k	-	-	-	-
3	Dovydžiai	k	22	11	11	-
4	Dulbiai	k	-	-	-	-
5	Gembūtės	k	11	2	9	-
6	Jautmalkiai	k	61	33	28	-
7	Kalnelis	k	-	-	-	-
8	Karniškės	k	13	8	5	-
9	Kruopiai	mstl	614	304	310	S B P V Š K Pš. G Kt.
10	Kviečlaukis	k	5	2	3	-
11	Laumėnai I	k	-	-	-	-
12	Laumėnai II	k	8	4	4	-

Tęsinys kitame puslapyje



AKMENĖS RAJONO SAVIVALDYBĖ

Eil. Nr.	Kaimo gyvenamosios vietovės pavadinimas	Statu- sas	Gyventojai, iš viso	iš jų		Instituciniai požymiai
				vyrų	moterų	
13	Liepkalnis	k	6	5	1	-
14	Maušai	k	-	-	-	-
15	Minkiai	k	5	3	2	-
16	Narbūčiai	k	-	-	-	-
17	Narčiai	k	8	4	4	-
18	Pagerviai	k	15	6	9	-
19	Pakalniškiai	k	49	25	24	-
20	Pleikiai	k	15	7	8	-
21	Rudeliškiai	k	-	-	-	-
22	Saunoriai I	k	31	15	16	-
23	Saunoriai II	k	-	-	-	-
24	Senlaukis	k	-	-	-	-
25	Sieliškės	k	-	-	-	-
26	Spaigiai	k	98	45	53	-
27	Strimylėškės	k	1	-	1	-
28	Šapnagai	k	211	112	99	P V Š Pš. G
29	Šliupščiai	k	2	1	1	-
30	Viešučiai	k	-	-	-	-
Naujosios Akmenės kaimiškoji seniūnija						
Iš viso			2876	1429	1447	
1	Agluonai	kd	-	-	-	-
2	Alkiškiai	k	444	234	210	B P Š K Pš. G
3	Alsiai	k	-	-	-	-
4	Aukštieji	k	-	-	-	-
5	Barsiukai	k	14	6	8	-
6	Dabikinė	kd	-	-	-	-
7	Dirvonai	k	-	-	-	-
8	Gaudžiočiai	k	39	23	16	-
9	Gaušiai	k	17	8	9	-
10	Gėpaičiai	k	1	1	-	-
11	Kanavoliškės	k	-	-	-	-
12	Kanteikiai	k	40	20	20	-
13	Keidai	k	16	9	7	-
14	Kesiai	kd	-	-	-	-
15	Kyšiai	k	11	5	6	-
16	Kivyčiai	k	551	280	271	B P Š K Pš. G
17	Klykoliai	k	154	73	81	B P K Ž
18	Menčiai	k	128	68	60	P G
19	Mergelučiai	k	29	14	15	-
20	Norbutai	k	-	-	-	-
21	Padarbiai	k	5	2	3	-
22	Pagerviai	kd	-	-	-	-
23	Pakempiniai	k	19	7	12	-
24	Pasličiai	k	4	2	2	-
25	Pašakarniai	k	26	14	12	V
26	Ramučiai	k	490	226	264	P V
27	Raudžiai	k	15	8	7	-
28	Rudausiai	k	41	22	19	Ž
29	Sablauskiai	k	477	214	263	P Š K G
30	Smiltinė	k	11	7	4	-

Tęsinys kitame puslapyje

AKMENĖS RAJONO SAVIVALDYBĖ

Eil. Nr.	Kaimo gyvenamosios vietovės pavadinimas	Statu- sas	Gyventojai, iš viso	iš jų		Instituciniai požymiai
				vyrų	moterų	
31	Stipirkiai	k	42	23	19	-
32	Suginčiai	k	65	38	27	-
33	Šventupiai	k	21	14	7	-
34	Tilžė	k	52	28	24	-
35	Vegeriai	k	86	38	48	K
36	Vėlaičiai	k	78	45	33	-
37	Vyčiai	kd	-	-	-	-
Papildės seniūnija						
Iš viso			4077	1939	2138	
1	Armoliškės	k	-	-	-	-
2	Augustaičiai	k	15	9	6	-
3	Balsiai	k	9	5	4	-
4	Barvydžiai	k	82	40	42	-
5	Baubliai	k	47	23	24	-
6	Beržėnai	vs	-	-	-	-
7	Biliūniškės	k	136	69	67	-
8	Budriškės	k	-	-	-	-
9	Burbiškės	k	14	8	6	-
10	Čiuiniai	k	29	10	19	-
11	Daubiškiai	k	493	243	250	P Š Ž
12	Dilbyčiai	k	-	-	-	-
13	Draginiai	k	77	37	40	-
14	Dumbriai	k	121	57	64	-
15	Dusai	k	2	1	1	-
16	Eglesiai	k	110	52	58	Ž
17	Gamėnai	k	12	7	5	-
18	Gendviliškės	k	3	2	1	-
19	Gerybiškiai	k	-	-	-	-
20	Gimbetišké	k	7	3	4	-
21	Grybiškiai	k	-	-	-	-
22	Griežiai	k	33	17	16	-
23	Gumbakiai	k	148	71	77	P
24	Jonaičiai I	k	7	5	2	-
25	Jonaičiai II	k	-	-	-	-
26	Kairiškiai	k	396	196	200	P V Š K Pš. G
27	Kalniškiai	k	162	80	82	P
28	Kapėnai	k	9	5	4	-
29	Kerežiai	k	13	6	7	-
30	Kinkiai I	k	37	13	24	-
31	Kinkiai II	k	-	-	-	-
32	Klaišiai	k	179	89	90	V Š G
33	Kožiškės	k	-	-	-	-
34	Kriokliai	k	3	2	1	-
35	Latveliai	k	7	2	5	-
36	Mažūnaičiai	k	3	1	2	-
37	Meškiai	k	35	15	20	-
38	Mickiai	k	-	-	-	-
39	Pagamė	k	-	-	-	-
40	Pagojai	k	10	4	6	-
41	Paklišiai	k	-	-	-	-

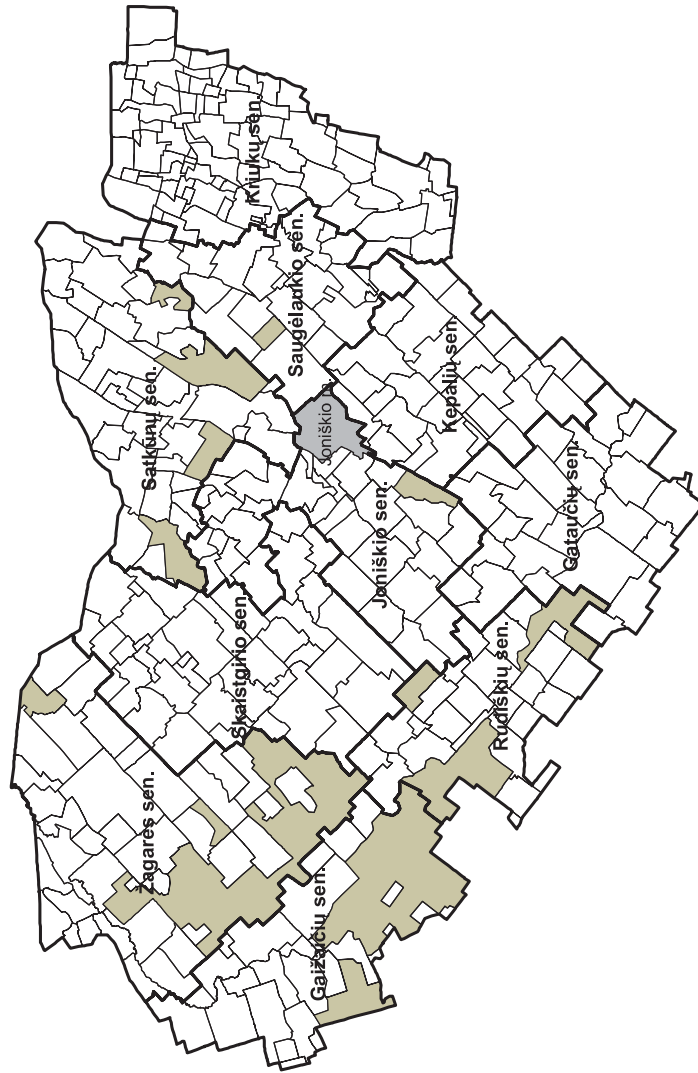
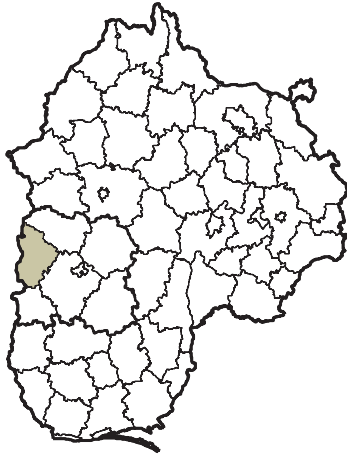
Tęsinys kitame puslapyje



AKMENĖS RAJONO SAVIVALDYBĖ

Eil. Nr.	Kaimo gyvenamosios vietovės pavadinimas	Statu- sas	Gyventojai, iš viso	iš jų		Instituciniai požymiai
				vyrų	moterų	
42	Papilė	mstl	1449	666	783	S B P V Ps. Š K Ps. G
43	Paragiai	k	5	2	3	K
44	Pašilė	k	-	-	-	-
45	Pelkelė	k	68	32	36	-
46	Pusbaubliai	k	-	-	-	-
47	Rimšiai	k	25	11	14	-
48	Rudikiai	k	-	-	-	-
49	Skabeikiai	k	17	7	10	V
50	Šaltiškiai	vs	55	27	28	Š
51	Šemetaičiai	k	13	6	7	-
52	Šiaudinė	k	86	43	43	B
53	Šiliškiai	k	10	4	6	-
54	Šiurkiškės	k	2	1	1	-
55	Trikšiai	k	-	-	-	-
56	Urbonaičiai	k	32	15	17	-
57	Užpelkiai	k	5	3	2	-
58	Vegeriai	k	56	25	31	-
59	Vienrankiai	k	47	21	26	-
60	Zabikai	k	-	-	-	-
61	Zubreliai	k	1	1	-	-
62	Zubriai	k	7	3	4	-
63	Žalionė	k	-	-	-	-
Ventos seniūnija						
	Iš viso		1031	513	518	
1	Avižliai	k	14	7	7	-
2	Paeglesiai	k	294	141	153	Kt.
3	Purviai	k	22	14	8	-
4	Venta	k	397	210	187	P
5	Vervedžiai	k	1	-	1	-
6	Žerkščiai	k	303	141	162	P

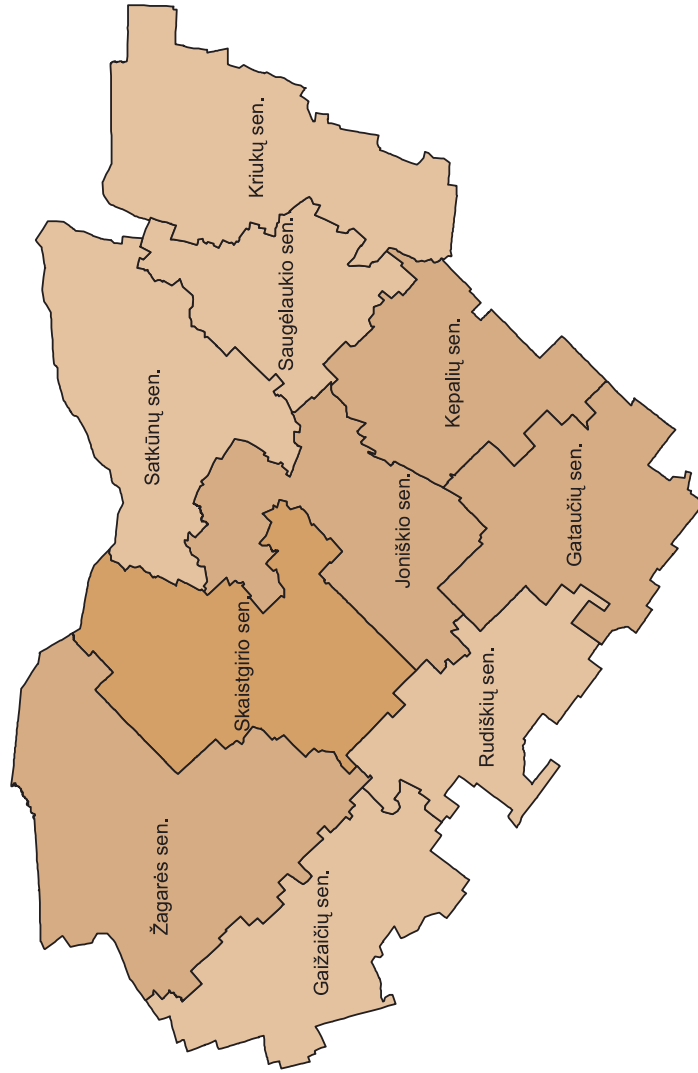
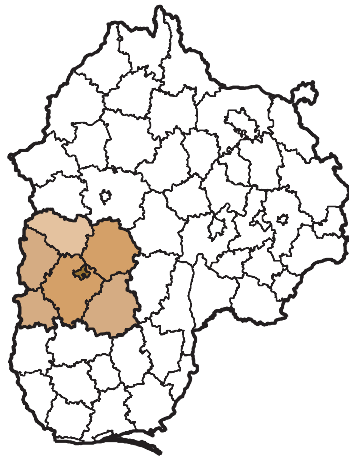
JONIŠKIO RAJONO SAVIVALDYBĖS GYVENAMOSIOS VIETOVĖS



Sutartiniai ženklai

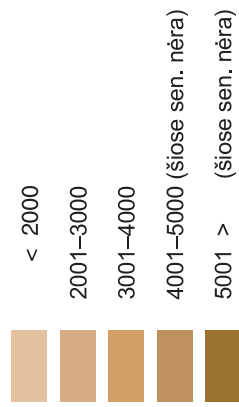
- Ribos:
- Seniūnijos
 - gyvenamosios vietovės
 - Miškas
 - Miestas

JONIŠKIO RAJONO SAVIVALDYBĖS GYVENTOJŲ SKAIČIUS SENIŪNIJOSE



Sutartiniai ženklai

Gyventojų skaičius:

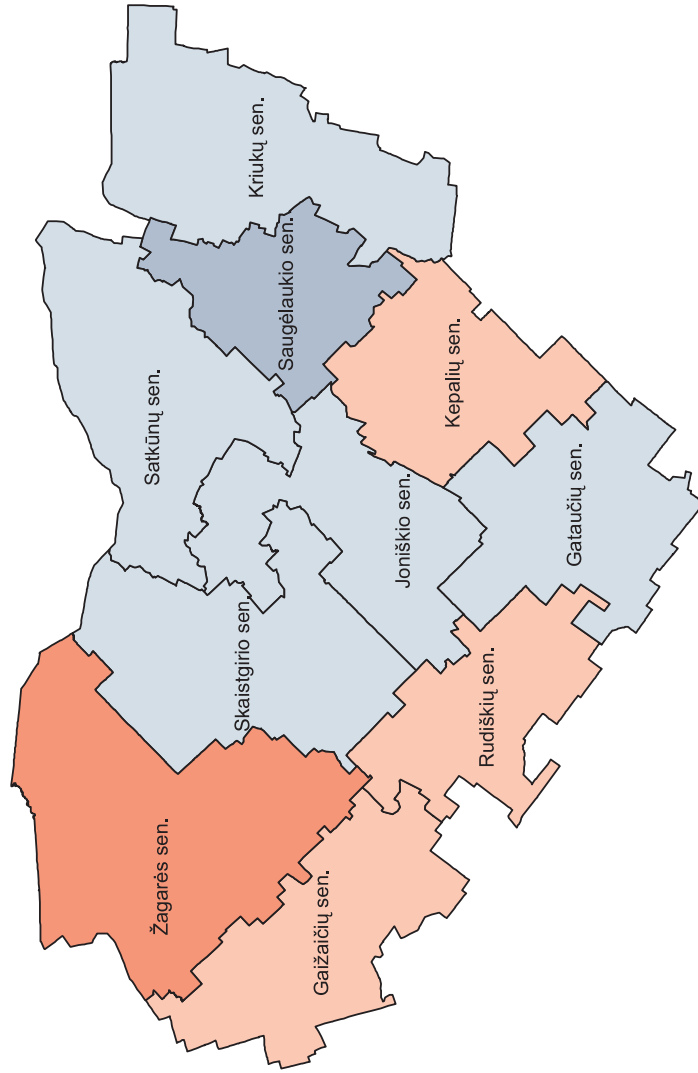
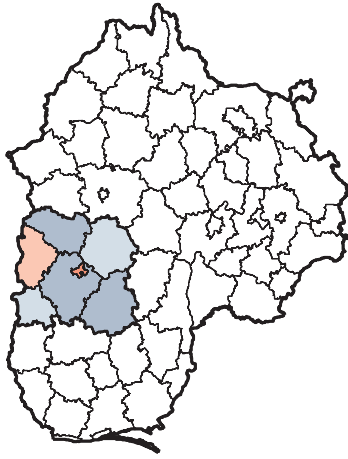


PASTABA. Grupavimas tinka visoms Šiaulių apskrities savivaldybių seniūnijoms.

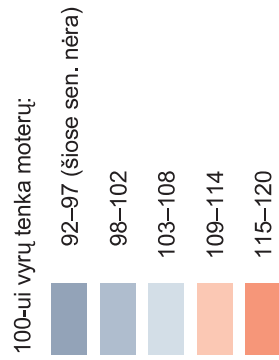
© Statistikos departamentas prie Lietuvos Respublikos Vyriausybės

© Valstybės įmonė Registrų centras

100-UI VYRŲ TENKA MOTERŲ JONIŠKIO RAJONO SENIŪNIJOSE



Sutartiniai ženklai



PASTABA. Grupavimas tinka visoms Šiaulių apskrities savivaldybių seniūnijoms.

© Statistikos departamentas prie Lietuvos Respublikos Vyriausybės

© Valstybės įmonė Registrų centras



19. JONIŠKIO RAJONO SAVIVALDYBĖS KAIMO SENIŪNIJŲ GYVENTOJAI PAGAL LYTĮ

Administracinė teritorija	Iš viso	iš jų		Palyginti su bendru skaičiumi, %	
		vyrų	moterų	vyrų	moterų
Joniškio rajono savivaldybė	18281	8810	9471	48,2	51,8
Gaižaičių seniūnija	627	300	327	47,8	52,2
Gataučių seniūnija	2001	981	1020	49,0	51,0
Joniškio seniūnija	2238	1084	1154	48,4	51,6
Kepalių seniūnija	2069	969	1100	46,8	53,2
Kriukų seniūnija	1773	852	921	48,1	51,9
Rudiškių seniūnija	943	446	497	47,3	52,7
Satkūnų seniūnija	1716	842	874	49,1	50,9
Saugėlaukio seniūnija	1701	845	856	49,7	50,3
Skaistgirio seniūnija	3008	1464	1544	48,7	51,3
Žagarės seniūnija	2205	1027	1178	46,6	53,4

20. JONIŠKIO RAJONO SAVIVALDYBĖS KAIMO SENIŪNIJŲ GYVENTOJAI PAGAL PAGRINDINES AMŽIAUS GRUPES

Administracinė teritorija	Iš viso	iš jų			Palyginti su bendru skaičiumi, %		
		0–15 metų	darbingo amžiaus	pensinio amžiaus	0–15 metų	darbingo amžiaus	pensinio amžiaus
Joniškio rajono savivaldybė	18281	4550	9862	3869	24,9	53,9	21,2
Gaižaičių seniūnija	627	170	321	136	27,1	51,2	21,7
Gataučių seniūnija	2001	539	1020	442	26,9	51,0	22,1
Joniškio seniūnija	2238	576	1244	418	25,7	55,6	18,7
Kepalių seniūnija	2069	505	1164	400	24,4	56,3	19,3
Kriukų seniūnija	1773	423	940	410	23,9	53,0	23,1
Rudiškių seniūnija	943	249	474	220	26,4	50,3	23,3
Satkūnų seniūnija	1716	441	912	363	25,7	53,1	21,2
Saugėlaukio seniūnija	1701	445	931	325	26,2	54,7	19,1
Skaistgirio seniūnija	3008	662	1676	670	22,0	55,7	22,3
Žagarės seniūnija	2205	540	1180	485	24,5	53,5	22,0

21. JONIŠKIO RAJONO SAVIVALDYBĖS KAIMO GYVENAMOSIOS VIETOVĖS PAGAL INSTITUCINIUS POŽYMIUS

	Kaimo gyvenamųjų vietovių skaičius	kuriose yra										
		seniūnijos administracija	bažnyčia, vienuolynas	parduotuvė, kavinė, baras	verslo įmonė	paslaugų įmonė	švietimo įstaiga	kultūros įstaiga	paštas, banko filialas	gydymo, globos įstaiga	žemės ūkio bendrovė	kita institucija
Iš viso	292	8	10	43	14	3	32	30	10	20	24	8
jose gyventojų:												
nėra	56	-	-	-	-	-	-	-	-	-	-	-
1–5	47	-	-	-	-	-	-	-	-	-	-	-
6–9	30	-	1	-	-	-	-	-	-	-	1	-
10–25	54	-	1	-	-	-	-	-	-	-	1	-
26–49	28	-	1	-	-	-	1	-	-	-	1	2
50–99	25	-	-	2	-	-	2	-	-	-	3	1
100–199	21	1	1	11	2	-	6	5	-	-	6	1
200–499	26	4	4	25	10	1	18	20	6	15	9	2
500–999	5	3	2	5	2	2	5	5	4	5	3	2

**22. JONIŠKIO RAJONO SAVIVALDYBĖS GYVENTOJAI KAIMO GYVENAMOSIOSE
VIETOVĖSE IR JŲ INSTITUCINIAI POŽYMIAI**

Eil. Nr.	Kaimo gyvenamosios vietovės pavadinimas	Statu- sas	Gyventojai, iš viso	iš jų		Instituciniai požymiai
				vyrų	moterų	
Iš viso savivaldybėje			18281	8810	9471	
Gaižaičių seniūnija						
Iš viso			627	300	327	
1	Dilbinai	kd	-	-	-	-
2	Gaižaičiai	k	279	131	148	S P Š K Pš. G
3	Gaudikiai	k	17	10	7	-
4	Girkančiai	k	21	10	11	-
5	Juodeikiai	k	123	62	61	B P Š
6	Martyniškiečiai	k	60	28	32	P Š Kt.
7	Pailiai	k	6	2	4	-
8	Raistai	k	103	49	54	-
9	Rukaičiai	k	-	-	-	-
10	Stalmokai	k	-	-	-	-
11	Tarbūčiai	k	9	4	5	-
12	Taručiai	k	1	-	1	-
13	Žukančiai	k	8	4	4	B
Gataučių seniūnija						
Iš viso			2001	981	1020	
1	Barysiai	k	22	12	10	-
2	Dargiai	k	97	50	47	P
3	Daugalaičiai	k	17	10	7	-
4	Eglynlaukis	vs	1	1	-	-
5	Gataučiai	k	562	270	292	S P Š K Pš. G Ž
6	Gedvainiai	k	54	25	29	-
7	Ivoškiai	k	22	10	12	-
8	Jaučiūnai	k	70	32	38	-
9	Jauniūnai	k	327	169	158	P Š
10	Juodžiai	k	36	18	18	-
11	Kipštai	k	18	9	9	-
12	Lydekiai	k	24	13	11	-
13	Mekiai	k	198	85	113	P Š
14	Mingėliai	k	12	5	7	-
15	Niūraičiai	k	88	41	47	-
16	Poškai	k	15	4	11	-
17	Priešginiai	k	15	9	6	-
18	Rubežninkai	k	-	-	-	-
19	Stripeikiai	k	12	6	6	-
20	Stupurai	k	322	171	151	P V Š K
21	Vaizgučiai	k	44	19	25	-
22	Vanagai	k	34	17	17	-
23	Vidginiai	k	11	5	6	-
Joniškio seniūnija						
Iš viso			2238	1084	1154	
1	Bertaučiai	k	120	63	57	P Š Ž
2	Daunoraičiai	k	5	3	2	-
3	Džiugiai	k	2	1	1	-
4	Ežeikiai	k	63	30	33	-
5	Ivanuvka	k	3	2	1	-
6	Jakiškiai	k	211	100	111	P

Tęsinys kitame puslapyje



JONIŠKIO RAJONO SAVIVALDYBĖ

Eil. Nr.	Kaimo gyvenamosios vietovės pavadinimas	Statu- sas	Gyventojai, iš viso	iš jų		Instituciniai požymiai
				vyrų	moterų	
7	Jauneikiai	k	60	27	33	-
8	Kalnelis	k	451	221	230	B P V Š K G Ž
9	Krampiai	k	33	14	19	-
10	Linkaičiai	k	462	227	235	P Š K G
11	Maironiai	k	106	54	52	-
12	Mergiūnai	k	18	6	12	-
13	Miesto Laukai	k	-	-	-	-
14	Mikolaičiūnai	k	42	20	22	-
15	Padirvoniai	k	25	14	11	-
16	Pociūnai	k	14	8	6	Ž
17	Pociūneliai	k	7	3	4	Ž
18	Radikiai	k	46	25	21	-
19	Sabačiūnai	kd	-	-	-	-
20	Slėpsniai	k	-	-	-	-
21	Sliekiai	k	7	3	4	-
22	Smaliai	k	2	1	1	-
23	Šimkūnai	k	28	15	13	-
24	Šliūpiškės	kd	-	-	-	-
25	Šluostikiai	kd	16	9	7	-
26	Valiūnai	kd	-	-	-	-
27	Vytaučiai	k	10	5	5	-
28	Ziniūnai	k	335	159	176	P V Š K G
29	Žadvainiai	k	172	74	98	-
Kepalių seniūnija						
Iš viso			2069	969	1100	
1	Anapolis	k	2	1	1	-
2	Andrešiūnai	k	32	16	16	-
3	Beržininkai	k	362	173	189	P V
4	Byvainiai	k	26	12	14	-
5	Cigoniškiai	k	19	9	10	-
6	Gasčiūnai	k	367	170	197	B P V Š K Pš. G Kt.
7	Jonaičiai	k	9	4	5	-
8	Kepaliai	k	390	177	213	P V Š K G Ž Kt.
9	Kirnaičiai	k	341	159	182	S P Š K
10	Kivyčiai	k	-	-	-	-
11	Klopai	k	-	-	-	-
12	Kurmaičiai	k	113	56	57	P V Ž
13	Liepiei	k	3	2	1	-
14	Linksmėnai	k	26	12	14	-
15	Mėdginiai	k	87	36	51	-
16	Mielaičiai	k	80	33	47	-
17	Mikšiūnai	k	8	6	2	-
18	Noriūnai	k	19	11	8	-
19	Puplesiai	k	-	-	-	-
20	Puslovis	k	7	5	2	-
21	Ropininkai	k	11	4	7	-
22	Sabačiūnai	k	41	19	22	-
23	Skariai	k	33	14	19	-
24	Stoniūnai	k	-	-	-	-
25	Šlapakiai	k	73	39	34	-
26	Vekonys	k	14	6	8	-
27	Verškuliai	k	6	5	1	-

Tęsinys kitame puslapyje

JONIŠKIO RAJONO SAVIVALDYBĖ

Eil. Nr.	Kaimo gyvenamosios vietovės pavadinimas	Statu- sas	Gyventojai, iš viso	iš jų		Instituciniai požymiai
				vyrai	moterys	
Kriukų seniūnija						
Iš viso			1773	852	921	
1	Bačgaliai	k	4	3	1	-
2	Bikaičiai	k	-	-	-	-
3	Blauzdžiūnai	k	165	80	85	P Š K Ž
4	Brūveriai	vs	-	-	-	-
5	Bučiučiai	k	245	125	120	P Š K G Ž
6	Buletiškis	k	-	-	-	-
7	Dargaičiai	k	-	-	-	-
8	Darginiai	k	142	75	67	P Š K Ž
9	Dvareliškiei	k	11	6	5	-
10	Gilučiai	k	9	4	5	-
11	Grigoniai	k	3	2	1	-
12	Grubynai	k	3	1	2	-
13	Indrišiūnai	vs	6	3	3	-
14	Jackoniai	k	6	3	3	-
15	Juodeikai	k	-	-	-	-
16	Karklynė	k	-	-	-	-
17	Katinai	k	28	12	16	-
18	Kazylai	k	1	-	1	-
19	Kriukai	k	5	3	2	-
20	Kriukai	mstl	602	290	312	S B P V Š K Pš. G Kt.
21	Latveliškiei	k	21	10	11	-
22	Lazdyniškiei	k	13	7	6	-
23	Lieporai	k	226	100	126	P V Š K
24	Madvilioniai	k	4	2	2	-
25	Malgūžėliai	k	19	9	10	-
26	Malgūžiai	k	3	1	2	-
27	Mankūnai	k	-	-	-	-
28	Mažėliai	k	2	1	1	-
29	Mažiejė Liesai	k	2	1	1	-
30	Mažiejė Tubiniai	k	-	-	-	-
31	Mygūnai I	k	1	1	-	-
32	Mygūnai II	k	-	-	-	-
33	Mygūnai III	k	-	-	-	-
34	Narsučiai	k	4	2	2	-
35	Nociūnai	k	31	13	18	Kt.
36	Pikcevičiai	k	-	-	-	-
37	Puodžiūnai	k	1	1	-	-
38	Ragaišiai	k	-	-	-	-
39	Rašpievė	k	3	1	2	-
40	Ropėdai	k	5	2	3	-
41	Skakai	k	133	61	72	Kt.
42	Sodininkai	k	8	4	4	-
43	Stagariai	k	2	1	1	-
44	Šašiai	k	7	3	4	-
45	Šležai	k	7	4	3	-
46	Treigiai	k	-	-	-	-
47	Tubiniai	k	4	1	3	-
48	Užbaliai	k	-	-	-	-
49	Užšvitinis	vs	5	1	4	-
50	Vagariškiai	k	-	-	-	-
51	Vaiduokliai	k	-	-	-	-

Tęsinys kitame puslapyje



JONIŠKIO RAJONO SAVIVALDYBĖ

Eil. Nr.	Kaimo gyvenamosios vietovės pavadinimas	Statu- sas	Gyventojai, iš viso	iš jų		Instituciniai požymiai
				vyrų	moterų	
52	Vakzalas	vs	4	3	1	-
53	Valakai	k	21	9	12	-
54	Valančiūnai	k	4	1	3	-
55	Veikšiai	k	13	6	7	-
56	Vytarčiai	k	-	-	-	-
Rudiškių seniūnija						
Iš viso			943	446	497	
1	Bargavonės	vs	1	1	-	-
2	Bartkūnai	k	-	-	-	-
3	Beržėnai	k	122	59	63	P Š K
4	Bičiušiai	vs	2	1	1	-
5	Buvainiai	k	10	4	6	-
6	Gulbinai	vs	-	-	-	-
7	Jankūnai	k	160	79	81	P
8	Kančiūnai	k	11	6	5	-
9	Lepšiai	k	13	8	5	-
10	Mančiai	vs	1	-	1	-
11	Marvyna	vs	-	-	-	-
12	Pamūšis	vs	-	-	-	-
13	Povilaičiai	k	-	-	-	-
14	Rimšeliai	vs	2	1	1	-
15	Rudiškiai	k	471	221	250	S B P Š K Pš. G
16	Staneliai	k	66	34	32	-
17	Šilmikiai	vs	-	-	-	-
18	Šimkūnai	kd	15	5	10	-
19	Toliočiai	k	-	-	-	-
20	Trumpaičiai	k	13	6	7	-
21	Trumpaitėliai	k	7	3	4	-
22	Vaišnoriai	vs	9	3	6	-
23	Žmirkliai	k	40	15	25	-
Satkūnų seniūnija						
Iš viso			1716	842	874	
1	Bariūnai	kd	17	11	6	-
2	Butaučiai	k	14	7	7	-
3	Daunoraičiai	kd	-	-	-	-
4	Daunorava	k	9	4	5	-
5	Daunoriškė	k	231	108	123	P Š K Pš. G
6	Drąsutaičiai	k	203	104	99	P K Ž
7	Girdžiūnai	k	30	14	16	-
8	Gudaičiai	k	-	-	-	-
9	Kalviai	k	31	17	14	Ž
10	Kuiseliai	k	-	-	-	-
11	Kuisiai	k	75	37	38	-
12	Kulpiai	k	-	-	-	-
13	Linkaičiai	k	9	2	7	-
14	Medikuičiai	k	2	1	1	-
15	Milvydžiai	k	55	18	37	-
16	Mitkūnai	k	13	7	6	-
17	Nartaučiai	k	14	6	8	-
18	Paberžiai	k	9	6	3	-
19	Padirvoniai	kd	-	-	-	-
20	Paudruvė	k	-	-	-	-

Tęsinys kitame puslapyje

JONIŠKIO RAJONO SAVIVALDYBĖ

Eil. Nr.	Kaimo gyvenamosios vietovės pavadinimas	Statu- sas	Gyventojai, iš viso	iš jų		Instituciniai požymiai
				vyrų	moterų	
21	Platoniai	k	25	17	8	-
22	Plikiškiai	k	356	174	182	P Š K Pš. G Ž
23	Pročiūnai I	k	76	39	37	-
24	Pročiūnai II	k	1	1	-	-
25	Satkūnai	k	334	161	173	S P K G Ž
26	Sidabrynė I	k	8	3	5	-
27	Sidabrynė II	k	4	2	2	-
28	Spirakiai	k	4	2	2	-
29	Svirpliai	k	25	17	8	-
30	Šarkiai	k	25	12	13	-
31	Šileliai	k	2	1	1	-
32	Tautginiai	k	112	55	57	-
33	Treigiai	k	-	-	-	-
34	Vaineikiai	k	32	16	16	-
Saugėlaukio seniūnija						
Iš viso			1701	845	856	
1	Bačgaliai	kd	-	-	-	-
2	Balkaičiai	k	23	6	17	B
3	Baravykai	k	4	2	2	-
4	Bariūnai	k	535	270	265	P Ps. Š K Pš. G Ž
5	Giminėnai	k	20	14	6	-
6	Klioriškis	k	1	-	1	-
7	Mankūnai	kd	-	-	-	-
8	Melniai	k	82	45	37	-
9	Mindaugiai	k	233	114	119	P Ps. K G
10	Mišeikiai	k	23	13	10	-
11	Nemeikšiai	k	7	2	5	-
12	Pavirčiuvė	k	156	78	78	S K
13	Pošupės	k	241	113	128	B P
14	Pūraičiai	k	23	14	9	-
15	Rukaičiai	k	6	3	3	-
16	Saugėlaukis	k	137	68	69	-
17	Skilvioniai	k	186	92	94	K Ž
18	Skribakiai	k	11	7	4	-
19	Skutenos	k	4	1	3	-
20	Stoniūnai	kd	9	3	6	-
Skaistgirio seniūnija						
Iš viso			3008	1464	1544	
1	Alseliai	k	-	-	-	-
2	Alsiai	k	127	57	70	P Ž
3	Ažuolynė	k	3	2	1	-
4	Bargavonės	k	-	-	-	-
5	Bijeikiai	k	7	4	3	-
6	Bilžiai	k	21	12	9	-
7	Budraičiai	k	35	17	18	-
8	Buivydžiai	k	103	48	55	-
9	Butniūnai	k	42	22	20	-
10	Drąseikiai	k	27	14	13	-
11	Dvelaičiai	k	16	7	9	-
12	Endriškiai	k	28	16	12	Š Kt.
13	Gimbūčiai	k	9	2	7	-
14	Jurdaičiai	k	578	299	279	P Š K G
15	Kemsiai	k	77	42	35	Ž

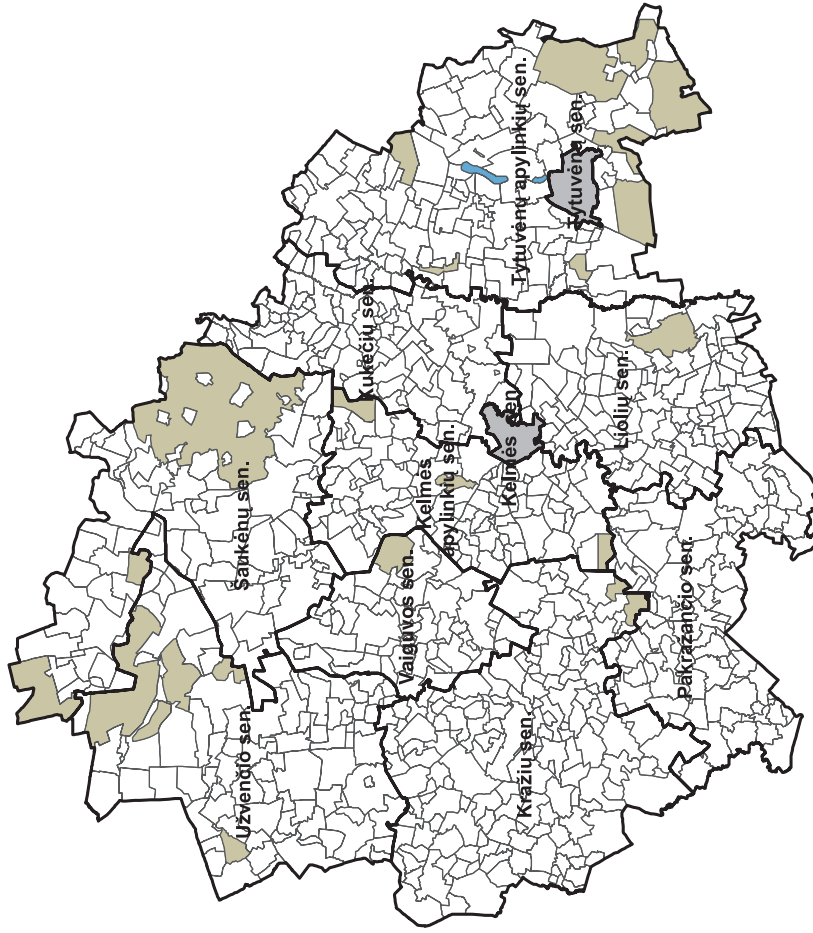
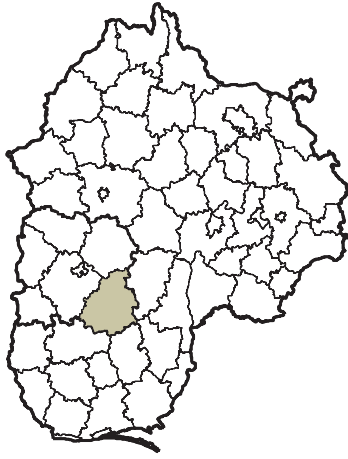
Tęsinys kitame puslapyje



JONIŠKIO RAJONO SAVIVALDYBĖ

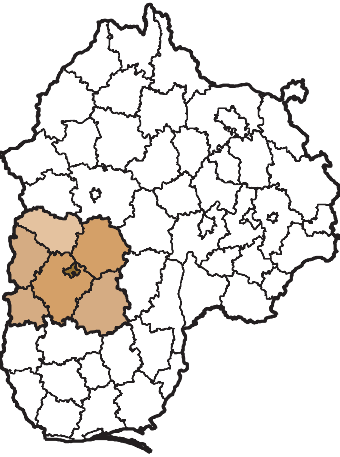
Eil. Nr.	Kaimo gyvenamosios vietovės pavadinimas	Statu- sas	Gyventojai, iš viso	iš jų		Instituciniai požymiai
				vyrų	moterų	
16	Kyburiai	k	17	10	7	-
17	Lankaičiai	k	216	105	111	P Š Ž
18	Liliškės	k	5	3	2	-
19	Maldeniai	k	255	125	130	P V Š K G Ž
20	Mergiūnai	kd	33	16	17	B
21	Normančiai	k	18	9	9	-
22	Normantėliai	k	-	-	-	-
23	Ramoškiai	k	71	38	33	Ž
24	Reibiniai	k	252	120	132	P V K Ž
25	Reibiniškės	k	8	4	4	-
26	Skaistgirys	mstl	964	446	518	S B P V Ps. Š K Pš. G Ž Kt.
27	Slėpsniai	kd	-	-	-	-
28	Šliūpiškės	k	-	-	-	-
29	Šluostikiai	k	19	11	8	-
30	Taučiūnai	k	8	2	6	-
31	Taučiūnėliai	k	-	-	-	-
32	Tausėnai	k	9	5	4	-
33	Trumpaičiai	k	15	9	6	-
34	Vaidminiai	k	16	6	10	-
35	Valiūnai	k	29	13	16	-
Žagarės seniūnija						
Iš viso			2205	1027	1178	
1	Aleksandravas	k	-	-	-	-
2	Bandoriai	k	61	26	35	Š
3	Basiuliškės	vs	-	-	-	-
4	Biliūnai	k	10	4	6	-
5	Bružas	k	51	23	28	-
6	Dameliai	k	50	25	25	-
7	Dauškiai	k	366	167	199	P Š K G
8	Dilbinai	k	30	14	16	-
9	Dilbinėliai	k	6	4	2	-
10	Domeikiai	k	45	22	23	-
11	Gražaičiai	k	55	25	30	-
12	Juškaičiai	k	-	-	-	-
13	Katiliškės	k	15	8	7	-
14	Martyniškiečiai	kd	2	1	1	-
15	Maželiai	k	135	66	69	P
16	Minčiai	k	97	38	59	-
17	Pabalai	k	4	2	2	-
18	Petraičiai	k	53	25	28	-
19	Petratėliai	k	-	-	-	-
20	Puikiai	k	5	2	3	-
21	Rukuižiai	k	57	24	33	-
22	Stungiai	k	415	199	216	P V Š K Pš. G
23	Šarūnai	k	4	3	1	-
24	Švedlaukis	k	31	17	14	-
25	Tulniai	k	2	1	1	-
26	Veršiai	k	115	49	66	V
27	Žadeikiai	k	10	7	3	-
28	Žagariškiai	k	90	46	44	Ž
29	Žeimiai	k	4	2	2	-
30	Žiuriai	k	157	63	94	P
31	Žučiai	k	30	16	14	-
32	Žvelgaičiai	k	305	148	157	-

KELMĖS RAJONO SAVIVALDYBĖS GYVENAMOSIOS VIETOVĖS

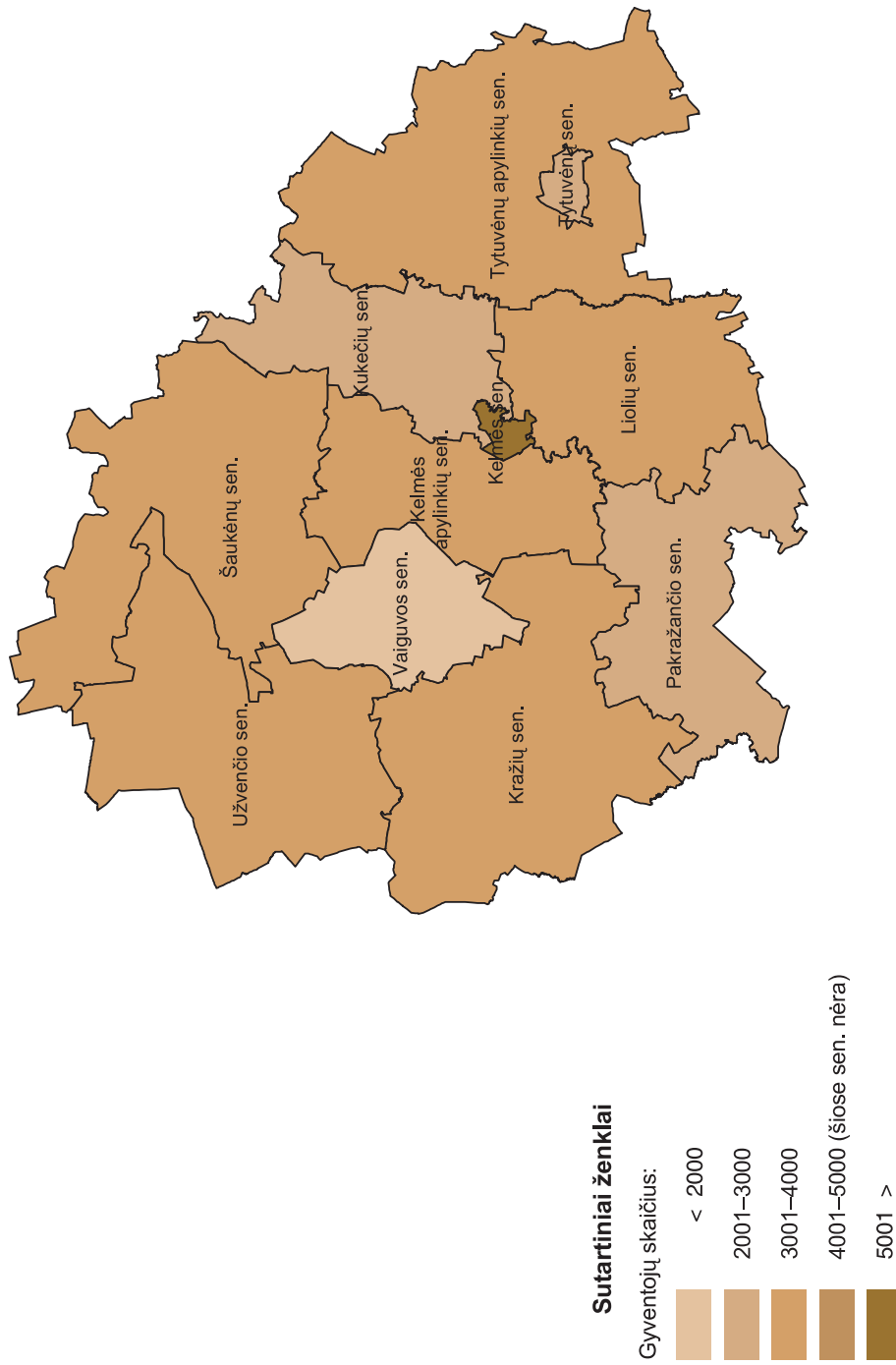


Sutartiniai ženklai

- Ribos:
- Seniūnijos
 - Gyvenamosios vietovės
- Miškas
 Vanduo
 Miestas



KELMĖS RAJONO SAVIVALDYBĖS GYVENTOJŲ SKAIČIUS SENIŪNIJOSE

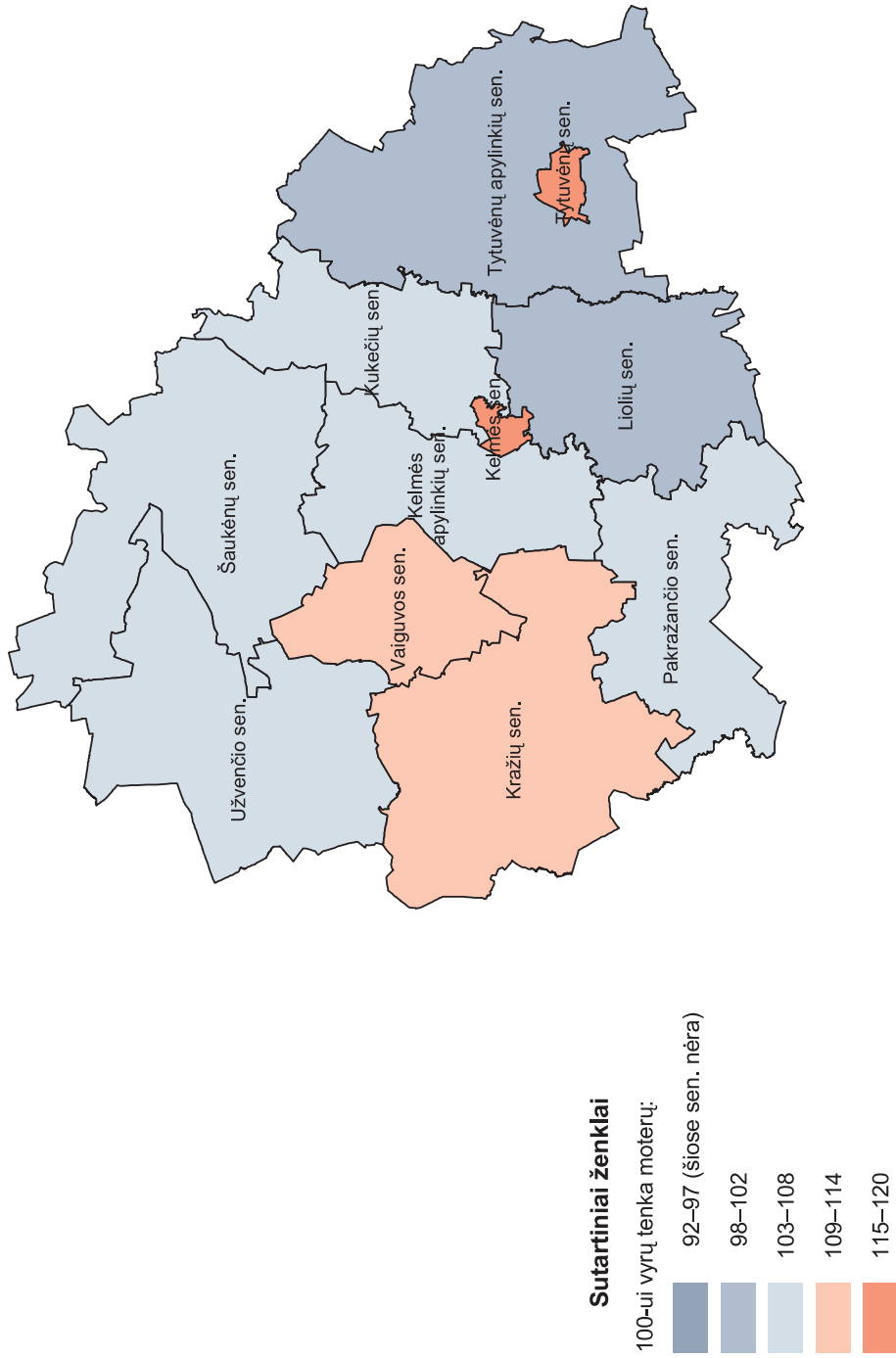
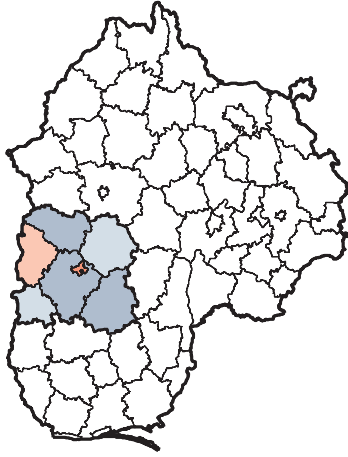


PASTABA. Grupavimas tinka visoms Šiaulių apskrities savivaldybių seniūnijoms.

© Statistikos departamentas prie Lietuvos Respublikos Vyriausybės

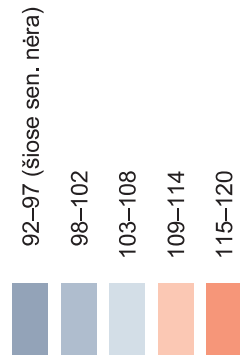
© Valstybės įmonė Registrų centras

100-UI VYRŲ TENKA MOTERŲ KELMĖS RAJONO SENIŪNIJOSE



Sutartiniai ženklai

100-UI vyrų tenka moterų:



PASTABA. Grupavimas tinka visoms Šiaulių apskrities savivaldybių seniūnijoms.

© Statistikos departamentas prie Lietuvos Respublikos Vyriausybės

© Valstybės įmonė Registrų centras



23. KELMĖS RAJONO SAVIVALDYBĖS KAIMO SENIŪNIJŲ GYVENTOJAI PAGAL LYTĮ

Administracinė teritorija	Iš viso	iš jų		Palyginti su bendru skaičiumi, %	
		vyrų	moterų	vyrų	moterų
Kelmės rajono savivaldybė	26195	12829	13366	49,0	51,0
Kelmės apylinkių seniūnija	3045	1496	1549	49,1	50,9
Kražių seniūnija	3626	1729	1897	47,7	52,3
Kukečių seniūnija	2026	973	1053	48,0	52,0
Liolių seniūnija	3006	1497	1509	49,8	50,2
Pakražančio seniūnija	2728	1347	1381	49,4	50,6
Šaukėnų seniūnija	3153	1551	1602	49,2	50,8
Tytuvėnų apylinkių seniūnija	3986	1989	1997	49,9	50,1
Užvenčio seniūnija	3375	1648	1727	48,8	51,2
Vaiguvos seniūnija	1250	599	651	47,9	52,1

24. KELMĖS RAJONO SAVIVALDYBĖS KAIMO SENIŪNIJŲ GYVENTOJAI PAGAL PAGRINDINES AMŽIAUS GRUPES

Administracinė teritorija	Iš viso	iš jų			Palyginti su bendru skaičiumi, %		
		0–15 metų	darbingo amžiaus	pensinio amžiaus	0–15 metų	darbingo amžiaus	pensinio amžiaus
Kelmės rajono savivaldybė	26195	6155	13503	6527	23,5	51,6	24,9
Kelmės apylinkių seniūnija	3045	703	1714	624	23,1	56,3	20,5
Kražių seniūnija	3626	846	1791	989	23,3	49,4	27,3
Kukečių seniūnija	2026	435	1031	559	21,5	50,9	27,6
Liolių seniūnija	3006	752	1510	742	25,0	50,2	24,7
Pakražančio seniūnija	2728	610	1352	765	22,4	49,6	28,0
Šaukėnų seniūnija	3153	738	1627	786	23,4	51,6	24,9
Tytuvėnų apylinkių seniūnija	3986	928	2159	899	23,3	54,2	22,5
Užvenčio seniūnija	3375	824	1687	864	24,4	50,0	25,6
Vaiguvos seniūnija	1250	319	632	299	25,5	50,6	23,9

25. KELMĖS RAJONO SAVIVALDYBĖS KAIMO GYVENAMOSIOS VIETOVĖS PAGAL INSTITUCINIUS POŽYMIUS

	Kaimo gyvenamųjų vietovių skaičius	kuriose yra										
		seniūnijos administracija	bažnyčia, vienuolynas	parduotuvė, kavinė, baras	verslo įmonė	paslaugų įmonė	švietimo įstaiga	kultūros įstaiga	paštas, banko filialas	gydymo, globos įstaiga	žemės ūkio bendrovė	kita institucija
Iš viso	823	6	19	54	37	8	38	33	12	24	7	3
jose gyventojų:												
nėra	171	-	-	-	-	-	-	-	-	-	-	-
1–5	171	-	-	1	-	-	1	-	-	-	-	-
6–9	97	-	-	1	1	1	-	-	-	-	-	-
10–25	163	-	2	2	1	-	1	-	-	-	-	-
26–49	111	-	1	3	9	-	1	1	-	2	-	-
50–99	52	-	1	4	2	-	3	1	-	-	-	-
100–199	25	-	3	14	5	1	9	9	2	6	1	-
200–499	28	1	8	24	15	4	19	17	6	12	4	3
500–999	5	5	4	5	4	2	4	5	4	4	2	-

**26. KELMĖS RAJONO SAVIVALDYBĖS GYVENTOJAI KAIMO GYVENAMOSIOSE
VIETOVĖSE IR JŲ INSTITUCINIAI POŽYMIAI**

Eil. Nr.	Kaimo gyvenamosios vietovės pavadinimas	Statu- sas	Gyventojai, iš viso	iš jų		Instituciniai požymiai
				vyrų	moterys	
Iš viso savivaldybėje			26195	12829	13366	
Kelmės apylinkių seniūnija						
Iš viso			3045	1496	1549	
1	Apelkis	vs	1	1	-	-
2	Aukštmiškis	vs	3	1	2	-
3	Ažuolija	vs	3	2	1	-
4	Balalė	k	3	2	1	-
5	Baldužiai	k	-	-	-	-
6	Beržiniškė	k	-	-	-	-
7	Biliškiai	k	15	6	9	V
8	Biliškiukai	k	13	7	6	-
9	Bitikai	k	-	-	-	-
10	Butkiškė	k	-	-	-	-
11	Dankšiai	k	7	4	3	-
12	Dievoniai	k	33	16	17	-
13	Dimgailiai	k	5	3	2	-
14	Duburiai	k	13	7	6	-
15	Gaštynai	k	99	48	51	P K
16	Gaštynukai	k	-	-	-	-
17	Gaugariškiai	vs	-	-	-	-
18	Gerdžiogala	k	9	5	4	-
19	Gerdžiogalikė	k	-	-	-	-
20	Gineikiai	k	32	16	16	-
21	Graužai	k	10	3	7	-
22	Graužikai	k	57	25	32	Š
23	Janaučiai	k	274	125	149	P V Ps. G
24	Jančiaušiškė	vs	8	5	3	-
25	Jasiškė	k	3	1	2	-
26	Kadaginė	vs	5	2	3	-
27	Kakoniškė	k	135	68	67	-
28	Kalnai	k	-	-	-	-
29	Kipšiai	vs	-	-	-	-
30	Knašiai	k	5	2	3	-
31	Kryžbarkas	k	12	7	5	P
32	Kubiliškė	vs	-	-	-	-
33	Kuršukai	k	9	4	5	P V
34	Kušleikiai	k	6	2	4	-
35	Lašinskiai	k	28	14	14	-
36	Laukiai	k	4	3	1	-
37	Laukoduma	k	31	11	20	-
38	Laukodumikė	k	30	12	18	-
39	Lopetiškė	vs	2	1	1	-
40	Malioriškė	k	6	3	3	-
41	Mateikiai	k	16	7	9	-
42	Mažūnai	k	29	14	15	V
43	Mažūniukai	k	-	-	-	-
44	Mickiai	k	8	2	6	Ps.
45	Miežaičiai	k	66	36	30	-
46	Minergiai	k	7	4	3	-
47	Naudvaris	k	410	191	219	-
48	Noruišiai	k	7	3	4	-

Tęsinys kitame puslapyje



KELMĖS RAJONO SAVIVALDYBĖ

Eil. Nr.	Kaimo gyvenamosios vietovės pavadinimas	Statu- sas	Gyventojai, iš viso	iš jų		Instituciniai požymiai
				vyrų	moterų	
49	Notėnai	k	6	2	4	-
50	Opškalnis	vs	-	-	-	-
51	Paberžiai	vs	3	2	1	-
52	Pagojis	k	35	17	18	V
53	Pakalnė	k	14	8	6	-
54	Pakarčemis	k	11	5	6	-
55	Palendriai	k	14	11	3	B
56	Palėpšai	k	21	11	10	-
57	Palšiai	k	66	30	36	-
58	Panūdžiai	k	10	5	5	-
59	Paprūdžiai	k	142	73	69	Š K
60	Paramotėlis	k	6	3	3	-
61	Paramotis	k	180	98	82	K
62	Paverpenis	kd	270	141	129	V Ps.
63	Pavilbėnis	k	-	-	-	-
64	Pažerys	k	7	5	2	-
65	Pliuškaičiai	k	19	10	9	-
66	Pužukai	k	3	2	1	-
67	Raskilynė	k	3	2	1	-
68	Ringiai	k	5	3	2	-
69	Sirvydai	k	-	-	-	-
70	Skulbiškiai	k	24	9	15	-
71	Sutkiai	k	9	6	3	-
72	Šalteniai	k	124	57	67	P Š K G
73	Ševeliškė	k	9	4	5	-
74	Šilgališkiai	k	9	6	3	-
75	Šilos	k	-	-	-	-
76	Švilpiškė	k	18	7	11	-
77	Ustronė	k	-	-	-	-
78	Užmiestis	vs	3	1	2	-
79	Vaidžiai	k	25	12	13	-
80	Vaitaičiai	k	6	3	3	-
81	Vargeniškė	kd	12	7	5	P
82	Varvaliai	k	26	14	12	-
83	Vėgėlynė	k	31	16	15	-
84	Verpena	k	452	232	220	B P V Š K G
85	Vėžaičiai	k	40	16	24	-
86	Žebriai	k	35	13	22	V
87	Žeimaliai	k	3	2	1	-
88	Žvirzdė	vs	-	-	-	-
Kražių seniūnija						
Iš viso			3626	1729	1897	
1	Adampolė	k	7	5	2	-
2	Adošiškė	vs	-	-	-	-
3	Albinava	k	3	2	1	-
4	Aukštmiškė	k	-	-	-	-
5	Ažuolynė	vs	2	1	1	-
6	Baltrušiškiai	k	1	-	1	-
7	Baubliai	k	1	1	-	-
8	Beračkos	k	9	3	6	-
9	Beržapolis	k	-	-	-	-

Tęsinys kitame puslapyje

KELMĖS RAJONO SAVIVALDYBĖ

Eil. Nr.	Kaimo gyvenamosios vietovės pavadinimas	Statu- sas	Gyventojai, iš viso	iš jų		Instituciniai požymiai
				vyrų	moterų	
10	Bielskiškiai	k	17	10	7	-
11	Brukai	k	9	5	4	-
12	Brukaliai	k	7	3	4	-
13	Bukantiškė	k	45	23	22	-
14	Burbiškė	k	14	8	6	-
15	Burčiškė	k	8	3	5	-
16	Burniai	k	70	33	37	V
17	Butkiškė	k	205	97	108	P V Š K G
18	Butvilai	k	-	-	-	-
19	Dargiškė	k	34	18	16	-
20	Daukintiškė	k	18	9	9	-
21	Dausyniškė	k	11	5	6	-
22	Drūkteniškė	k	6	2	4	-
23	Dvarviečiai	k	9	7	2	-
24	Eidintiškiai	k	3	2	1	-
25	Ejučiai	k	34	13	21	-
26	Ganyprova	k	40	19	21	-
27	Gedminiai	k	11	7	4	-
28	Gelžiai	k	-	-	-	-
29	Gerletiškę	k	26	16	10	-
30	Getautiškę	k	2	1	1	-
31	Giedrupiai	k	-	-	-	-
32	Girelė	k	1	1	-	-
33	Gorainiai	k	28	10	18	-
34	Greitiškė	k	9	6	3	-
35	Gricaičiai	k	-	-	-	-
36	Grumbliai	k	5	3	2	-
37	Gudauskinė	k	31	12	19	-
38	Išlinskiškiai	vs	-	-	-	-
39	Yvoliai	k	2	-	2	-
40	Janapolis	k	15	8	7	-
41	Jankiškė	k	8	3	5	-
42	Jasnagurka	k	1	-	1	-
43	Jauniškė	kd	-	-	-	-
44	Jautakiškiai	kd	-	-	-	-
45	Juodeikiai	k	2	1	1	-
46	Jurkaičiai	k	5	3	2	-
47	Kakoniškė	k	-	-	-	-
48	Kalnyčia	k	-	-	-	-
49	Kalniškiai	k	-	-	-	-
50	Kalviai	k	52	28	24	-
51	Kamariškiai	k	14	7	7	-
52	Kareivos	vs	1	-	1	-
53	Karyznos	k	39	15	24	-
54	Karyznos	kd	-	-	-	-
55	Karklėnai	mstl	401	196	205	B P V Š K Pš. G Ž
56	Karklėnaliai	k	15	5	10	-
57	Kasčiukai	k	17	9	8	-
58	Katiliškė	k	27	15	12	-
59	Katiliškė II	kd	-	-	-	-
60	Kaupai	k	-	-	-	-
61	Keimarinė	k	-	-	-	-
62	Kepaliai	k	5	3	2	-

Tęsinys kitame puslapyje



KELMĖS RAJONO SAVIVALDYBĖ

Eil. Nr.	Kaimo gyvenamosios vietovės pavadinimas	Statu- sas	Gyventojai, iš viso	iš jų		Instituciniai požymiai
				vyrų	moterų	
63	Kepaliai	k	-	-	-	-
64	Kiaunariškiai	k	15	10	5	-
65	Kirkučiai	k	10	7	3	-
66	Kirpkalnis	k	-	-	-	-
67	Kletišké	k	37	19	18	V
68	Klibaliai	k	9	6	3	-
69	Kražiai	mstl	784	353	431	S B P V Ps. Š K Pš. G Ž
70	Kryžiškė	k	-	-	-	-
71	Kumpelkė	k	1	-	1	-
72	Kupšeliai	k	20	8	12	-
73	Lenkviečiai	k	72	34	38	-
74	Lentinė	vs	-	-	-	-
75	Liauda	k	-	-	-	-
76	Lingaviškis	k	1	-	1	-
77	Linkaučiai	k	72	41	31	-
78	Lyvoniškiai	k	4	3	1	-
79	Maldaginė	k	7	4	3	-
80	Malinava	vs	-	-	-	-
81	Mažoniškė	k	-	-	-	-
82	Mietkalnis	k	6	1	5	-
83	Miškiniai	k	-	-	-	-
84	Molupiai	k	3	2	1	-
85	Nakotai	vs	-	-	-	-
86	Obelynas	vs	-	-	-	-
87	Orelišké	k	-	-	-	-
88	Paalksniai	k	26	14	12	-
89	Paberžinė	vs	4	2	2	-
90	Padubulis	k	2	1	1	-
91	Padvaris	vs	-	-	-	-
92	Pagiai	k	101	51	50	P Š
93	Paginskiai	k	11	6	5	-
94	Pagirgždūtis	k	16	9	7	-
95	Pakalniškiai	k	6	2	4	-
96	Pakalniškiai I	k	-	-	-	-
97	Pakalniškiai II	k	2	1	1	-
98	Pakalniškiai III	k	15	5	10	-
99	Pakupriai	k	20	13	7	-
100	Palyšupis	k	-	-	-	-
101	Pamedžiokalnis	k	5	3	2	-
102	Papleksniai	k	3	1	2	-
103	Paplūščiai	k	11	5	6	-
104	Papušys	k	-	-	-	-
105	Paspastis	k	4	1	3	-
106	Pašilė	mstl	224	98	126	B P Š K G
107	Pavikalnis	vs	1	-	1	-
108	Pažerys	k	14	8	6	-
109	Pažerys	vs	-	-	-	-
110	Pečiuliai	k	30	16	14	-
111	Petrališké	k	199	90	109	P Š K G
112	Plūsčikės	k	8	5	3	-
113	Pupėnai	k	9	5	4	-
114	Putramentiškė	k	24	14	10	-
115	Radiškė	k	9	3	6	-
116	Raudgiris	k	4	2	2	-

Tęsinys kaitame puslapyje

KELMĖS RAJONO SAVIVALDYBĖ

Eil. Nr.	Kaimo gyvenamosios vietovės pavadinimas	Statu- sas	Gyventojai, iš viso	iš jų		Instituciniai požymiai
				vyrų	moterų	
117	Sartupis	k	-	-	-	-
118	Sauslaukis	k	3	1	2	-
119	Savitiškė	k	14	4	10	-
120	Sendvariai	k	12	8	4	-
121	Syderiškiei	k	11	5	6	-
122	Skraudvilai	k	-	-	-	-
123	Skęstiškė	k	8	4	4	-
124	Skruzdėlynė	vs	2	1	1	-
125	Slabada	k	14	7	7	-
126	Smiltinė	k	4	2	2	-
127	Sodalė I	k	20	9	11	-
128	Sodalė II	k	29	13	16	-
129	Sodalė III	k	-	-	-	-
130	Spingė	k	4	2	2	-
131	Spirgiai	k	15	6	9	-
132	Spirgiukai	k	15	8	7	-
133	Stankišškė	k	-	-	-	-
134	Stūpkalnis	k	4	2	2	-
135	Šaltropiai	k	3	1	2	-
136	Šeškiniai	k	11	5	6	-
137	Šilgalis	k	7	2	5	-
138	Šventragiai	k	36	15	21	-
139	Tamkiai	k	27	15	12	-
140	Užmedžiokalnis	vs	-	-	-	-
141	Užmiškiai	vs	1	1	-	-
142	Vabaliukai	k	2	-	2	-
143	Vaiguvalė	kd	-	-	-	-
144	Vaišviliškiai I	k	4	2	2	-
145	Vaišviliškiai II	k	30	15	15	-
146	Vaitkiškiai	k	5	1	4	-
147	Valikiškė	k	-	-	-	-
148	Varlakojai	k	13	9	4	-
149	Vašilėnai	k	144	68	76	P Š K
150	Vėjinė	k	3	1	2	-
151	Vejos	k	71	36	35	-
152	Vilkaušai	vs	1	1	-	-
153	Visgaudai	k	8	3	5	-
154	Voriškė	k	-	-	-	-
155	Žaldvaris	vs	-	-	-	-
156	Žibuoklės	k	41	18	23	-
157	Žukaičiai	k	5	3	2	-
Kukečių seniūnija						
Iš viso			2026	973	1053	
1	Akšeliškė	vs	-	-	-	-
2	Antanava	k	5	2	3	-
3	Apidėmė	k	8	4	4	-
4	Aukštuoliai	k	7	4	3	-
5	Babiniškė	k	2	1	1	-
6	Badauskiai	k	16	8	8	-
7	Barciškė	vs	-	-	-	-
8	Beržinė	k	10	3	7	-
9	Burbaičiai	k	103	49	54	Š
10	Cedroniškė	k	2	1	1	-

Tęsinys kitame puslapyje



KELMĖS RAJONO SAVIVALDYBĖ

Eil. Nr.	Kaimo gyvenamosios vietovės pavadinimas	Statu- sas	Gyventojai, iš viso	iš jų		Instituciniai požymiai
				vyrų	moterų	
11	Čėsniškė	k	16	7	9	-
12	Darbučiai	k	-	-	-	-
13	Degučiai	k	44	20	24	-
14	Deiviai	k	11	6	5	-
15	Dirvoniukai	k	4	2	2	-
16	Elzbietiškę	k	4	3	1	-
17	Gailiškė	k	4	2	2	-
18	Gardeliai	k	12	6	6	-
19	Gečiaičiai	k	34	20	14	-
20	Gedvainiai	k	7	3	4	-
21	Glumbotiškė	k	4	2	2	-
22	Greiniai	vs	2	1	1	-
23	Grimzeliai	k	4	3	1	-
24	Grimziai	k	106	52	54	-
25	Jadvygava	k	7	5	2	-
26	Jakšpelkis	vs	-	-	-	-
27	Jautmalkė I	k	2	1	1	-
28	Jautmalkė II	k	4	3	1	-
29	Kaituliai	k	-	-	-	-
30	Kalniškiai	vs	-	-	-	-
31	Kambariai	vs	-	-	-	-
32	Karauskiei	k	9	6	3	-
33	Karčiupis	k	7	2	5	-
34	Kaušai	vs	5	3	2	-
35	Kazališkė	vs	1	-	1	-
36	Kukečiai	k	529	245	284	S P V K Pš. G
37	Kumpiškė	k	26	13	13	-
38	Kunigiškė	k	5	3	2	-
39	Kvedariškė	k	4	3	1	-
40	Labūnai	k	20	11	9	Š
41	Lupikai	k	161	80	81	P Š K G
42	Mančiai	k	4	2	2	-
43	Mateikiai	kd	19	7	12	-
44	Mielaičiai	k	2	1	1	-
45	Mikaliniškė	k	17	9	8	-
46	Naisiai	k	1	-	1	-
47	Nariškinas	k	-	-	-	-
48	Noreišiai	k	54	25	29	-
49	Noreišiukai	k	-	-	-	-
50	Padubysys	k	7	4	3	-
51	Padūksčiai	k	22	10	12	-
52	Padvarninkai	k	20	9	11	-
53	Palukojis	k	3	1	2	-
54	Pamatlindžiai	k	34	19	15	G
55	Paskerdinis	k	8	3	5	-
56	Pašventupė I	k	7	4	3	-
57	Pašventupė II	k	16	7	9	-
58	Paukštininkai	k	27	13	14	-
59	Paverpenis	k	128	63	65	V
60	Pažvarkulis	k	39	18	21	-
61	Piliukai	vs	2	1	1	-
62	Preikurai	k	64	29	35	-
63	Prušinskiai	k	16	8	8	-

Tiesinys kitame puslapyje

KELMĖS RAJONO SAVIVALDYBĖ

Eil. Nr.	Kaimo gyvenamosios vietovės pavadinimas	Statu- sas	Gyventojai, iš viso	iš jų		Instituciniai požymiai
				vyrų	moterų	
64	Raudsparnė	k	2	1	1	-
65	Reibiai	k	20	11	9	-
66	Reibkalis	vs	1	-	1	-
67	Ryliškė	k	39	20	19	-
68	Sarapiniškė	k	-	-	-	-
69	Sarapiniškė	vs	-	-	-	-
70	Stibiriškė	k	20	10	10	-
71	Suvarčuva	k	14	6	8	-
72	Šedvydžiai	k	9	5	4	-
73	Targauskiai	k	19	9	10	-
74	Trumpaičiai	vs	-	-	-	-
75	Užbrukis	k	13	4	9	-
76	Užpelkiai	k	9	5	4	-
77	Vargeniškė	k	12	6	6	-
78	Vijurkai	k	117	51	66	-
79	Vimziai	k	2	1	1	P Š
80	Voveriškė	k	3	2	1	-
81	Žirginė	vs	-	-	-	-
82	Žukiškė	k	-	-	-	-
83	Žvilgiai	k	46	23	23	-
84	Žvynakiai	k	25	12	13	-
Liolių seniūnija						
Iš viso			3006	1497	1509	
1	Arozai	k	17	10	7	-
2	Aukštpamedžiai	k	42	21	21	-
3	Babiniškė	kd	-	-	-	-
4	Bajoraičiai	k	2	1	1	-
5	Baldegiai	k	90	46	44	-
6	Baltmiškis	k	28	13	15	-
7	Bazviečiai	k	5	3	2	-
8	Būdos	kd	-	-	-	-
9	Bulkai	k	4	2	2	-
10	Bumbulai	k	4	3	1	-
11	Daujočiai	k	20	12	8	-
12	Dikšiai	k	159	83	76	P
13	Drupiškė	k	20	10	10	-
14	Drupstai	k	20	8	12	-
15	Einikiai	k	9	5	4	-
16	Elenava	k	24	14	10	-
17	Flerijoniškė	k	16	5	11	-
18	Gabėtiškė	k	-	-	-	-
19	Gailiai	k	263	128	135	P Š K Pš. G
20	Gaučiškė	k	3	2	1	-
21	Gaučiškė II	k	-	-	-	-
22	Gauryliai	k	52	25	27	-
23	Gedkančiai	k	27	13	14	-
24	Gedviliai	k	1	1	-	-
25	Girinaičiai	k	-	-	-	-
26	Gumbinė	k	3	2	1	-
27	Janapolis	k	8	5	3	-
28	Jogeliškė	k	-	-	-	-
29	Jukniškė	k	12	6	6	-
30	Juodiškė	vs	3	2	1	-

Tęsinys kitame puslapyje



KELMĖS RAJONO SAVIVALDYBĖ

Eil. Nr.	Kaimo gyvenamosios vietovės pavadinimas	Statu- sas	Gyventojai, iš viso	iš jų		Instituciniai požymiai
				vyrų	moterų	
31	Juodkiai	k	-	-	-	-
32	Juodlaukis	k	5	3	2	-
33	Kaimalė	k	15	8	7	-
34	Kanopėnai	k	24	14	10	-
35	Kareivos	kd	2	1	1	-
36	Kemaliai	k	7	3	4	-
37	Kybartišškė	k	-	-	-	-
38	Kirkilai	k	8	4	4	-
39	Krantai	k	-	-	-	-
40	Kupriškiai	k	9	5	4	-
41	Kuzokai	k	31	17	14	-
42	Lapkalnis	k	4	2	2	-
43	Lapkalnis	vs	2	1	1	-
44	Laugalis	k	265	130	135	P V Š
45	Liaudiniškė	k	13	7	6	-
46	Lyduvėnai	k	20	10	10	-
47	Lioliai	mstl	544	265	279	S B P V Š K Pš. G
48	Maironiai	k	448	222	226	B P V Š K G Kt.
49	Maneikiai	k	141	68	73	P
50	Mešklydžiai	k	45	23	22	-
51	Naukaimis	k	6	2	4	-
52	Nirpliai	k	33	18	15	-
53	Ožkeliškė	k	3	2	1	-
54	Paberžiai	k	16	7	9	-
55	Padratvinis	k	-	-	-	-
56	Padubysis	k	30	12	18	-
57	Pakražantokai	k	4	2	2	-
58	Pakūpris	k	-	-	-	-
59	Pašlaunis	k	-	-	-	-
60	Patarvainis	k	-	-	-	-
61	Petkiškiai	k	38	18	20	-
62	Pyragiai	vs	-	-	-	-
63	Plunksniškė	k	-	-	-	-
64	Prienai	k	1	1	-	-
65	Pučkoriškė	k	31	14	17	-
66	Puodžiškė	vs	-	-	-	-
67	Rikantai	k	87	45	42	-
68	Rimydžiai	k	35	17	18	-
69	Senlioliai	k	4	2	2	-
70	Skiručiai	k	31	13	18	-
71	Sokiai	k	3	2	1	-
72	Stagintrakis	k	4	2	2	-
73	Svirniai	k	73	38	35	-
74	Šakaliai	k	23	11	12	-
75	Šaupelkis	k	4	2	2	-
76	Šlyžiškė	k	25	13	12	B
77	Tarvainiai	k	-	-	-	-
78	Topulynė	k	6	4	2	-
79	Uikenai	k	-	-	-	-
80	Vaišviliškiai	k	50	28	22	-
81	Varės	k	9	4	5	-
82	Virtukai	k	9	5	4	-
83	Zakeliškiai	k	47	24	23	-

Tęsinys kitame puslapyje

KELMĖS RAJONO SAVIVALDYBĖ

Eil. Nr.	Kaimo gyvenamosios vietovės pavadinimas	Statu- sas	Gyventojai, iš viso	iš jų		Instituciniai požymiai
				vyrų	moterų	
84	Žilaičiai	k	5	2	3	-
85	Žvirbliai	k	14	6	8	-
Pakražančio seniūnija						
Iš viso			2728	1347	1381	
1	Adomaičiai	k	44	26	18	-
2	Algeniai	k	10	7	3	-
3	Antkapinis	k	-	-	-	-
4	Aukštoji Pašilė	k	5	2	3	-
5	Ažuolinė	vs	6	2	4	-
6	Balos	k	9	5	4	-
7	Būdos	k	16	7	9	-
8	Budraičiai	k	32	13	19	-
9	Bumbuliai	k	-	-	-	-
10	Bumbuliukai	k	14	6	8	-
11	Burnišké	k	33	17	16	-
12	Butkiškė	k	15	8	7	-
13	Būtvilai	k	10	6	4	-
14	Dailydiškė	vs	9	4	5	-
15	Duobikė	k	-	-	-	-
16	Dvariškiai	k	6	4	2	-
17	Dvarviečiai	k	8	6	2	-
18	Frankpolis	k	38	21	17	-
19	Geviliai	k	15	8	7	-
20	Griniai	k	383	176	207	S P V Ps. Š K Pš. G
21	Gudeliai	k	33	18	15	-
22	Išlynos	vs	7	3	4	-
23	Jauniškė	k	67	29	38	P
24	Jautakiškiai	k	4	2	2	-
25	Kalniškiai	k	2	1	1	-
26	Kalviai	kd	5	2	3	-
27	Kareivos	k	26	12	14	-
28	Kerkasiai	k	115	57	58	-
29	Kūprė	k	5	2	3	-
30	Kušleikiai	k	67	30	37	-
31	Laitekiai	k	12	9	3	-
32	Laplėgiai	k	31	14	17	-
33	Legotė	k	15	7	8	-
34	Lendrės	k	31	15	16	-
35	Liaudiniškė	kd	4	1	3	-
36	Mažučiai	k	33	19	14	-
37	Morkišké	k	14	6	8	-
38	Orkiai	k	14	9	5	-
39	Padvarninkai	vs	-	-	-	-
40	Padvarninkai I	k	11	4	7	-
41	Padvarninkai II	k	24	10	14	-
42	Pakražantis	k	39	16	23	B P
43	Pakražantokai	k	11	5	6	-
44	Palėkinis	k	7	3	4	-
45	Pamergiai	k	25	14	11	-
46	Papiliai	k	12	6	6	-
47	Paprūdžiai	kd	21	10	11	-
48	Pastulgiai	k	34	18	16	V
49	Pėriškiai	k	139	66	73	P Pš. Ž

Tęsinys kitame puslapyje



KELMĖS RAJONO SAVIVALDYBĖ

Eil. Nr.	Kaimo gyvenamosios vietovės pavadinimas	Statu- sas	Gyventojai, iš viso	iš jų		Instituciniai požymiai
				vyrų	moterų	
50	Petkiškiai	k	32	16	16	-
51	Plūšcios	k	51	28	23	-
52	Pluskiai	k	38	14	24	P V
53	Raudgiriai	k	2	1	1	-
54	Raudiškė	k	55	28	27	-
55	Rėzgaliai	k	37	26	11	-
56	Sotkalnis	k	48	23	25	-
57	Stulgiai	k	175	92	83	B P V K Pš. G
58	Šapėnai	k	18	8	10	-
59	Šarkinė	k	-	-	-	-
60	Šaukiškė	vs	2	1	1	-
61	Šikšniai	k	5	2	3	-
62	Šimaičiai	k	36	21	15	-
63	Šimaitukai	k	20	8	12	-
64	Šimkaičiai	k	23	8	15	-
65	Šuneliai	k	3	1	2	-
66	Švitriai	vs	3	2	1	-
67	Tabaliai	k	11	4	7	-
68	Tįsaičiai	k	45	22	23	-
69	Trakšeliai	k	34	16	18	-
70	Tranšoniškė	vs	-	-	-	-
71	Tūrava	k	11	7	4	-
72	Ūpainiai	k	47	26	21	-
73	Ūpainiukai	k	18	8	10	-
74	Uvainiškiei	k	18	8	10	-
75	Užmedžiai	k	87	42	45	-
76	Užmergiai	vs	-	-	-	-
77	Užžalpiei	k	3	2	1	-
78	Vaidatoniai	k	53	28	25	Š
79	Valpainiai	k	153	80	73	P V G
80	Vileikiai	k	46	23	23	-
81	Žadvainiai	k	13	6	7	-
82	Žalpiei	mstl	125	62	63	B P Š K G
83	Žirnainiai	k	52	26	26	-
84	Žvirzdeliai	k	3	2	1	-
Šaukėnų seniūnija						
Iš viso			3153	1551	1602	
1	Albaičiai	kd	3	1	2	-
2	Aukseliai	k	50	20	30	-
3	Aunuvėnai	k	248	123	125	P Pš. Ž
4	Baršiškiai	k	2	1	1	-
5	Beržėnai II	k	9	3	6	-
6	Čekaičiai	k	3	2	1	-
7	Dapkiei	k	4	1	3	-
8	Daugirdai	k	7	4	3	-
9	Dirvonėliai	k	9	4	5	-
10	Dubėnai	k	125	63	62	-
11	Dulkiškiai	k	-	-	-	-
12	Eizbė	k	7	5	2	-
13	Gabriejėlė	vs	4	2	2	-
14	Galvydiškė	k	4	3	1	-
15	Gaugariai	k	80	40	40	Š
16	Gelučiai	vs	8	6	2	-

Tęsinys kitame puslapyje

KELMĖS RAJONO SAVIVALDYBĖ

Eil. Nr.	Kaimo gyvenamosios vietovės pavadinimas	Statu- sas	Gyventojai, iš viso	iš jų		Instituciniai požymiai
				vyrų	moterų	
17	Gerbėniškė	k	2	1	1	-
18	Giriškiai	k	10	5	5	-
19	Gudmoniškė	k	6	3	3	-
20	Gumiltėnai	k	31	18	13	-
21	Juodlė	k	4	3	1	-
22	Jurgoniškiai	k	9	5	4	-
23	Kadagnas	k	8	4	4	-
24	Kalniškiai	k	228	108	120	P
25	Kartokliai	k	41	22	19	-
26	Kentriai	k	50	24	26	-
27	Kibgirė	k	-	-	-	-
28	Kūjokai	k	8	4	4	-
29	Laikšės	k	251	124	127	P V K
30	Laiškalnis	k	20	10	10	-
31	Lazdynai	k	1	-	1	-
32	Liepynai	k	-	-	-	-
33	Lykšilis	k	295	150	145	Š
34	Pabikiai	k	15	9	6	-
35	Pabiržiai	vs	-	-	-	-
36	Pagančiukai	k	14	7	7	-
37	Pailgis	k	17	8	9	-
38	Paklibakiai	k	6	4	2	-
39	Pakupelkis	k	72	34	38	B
40	Palaiškalnis	k	-	-	-	-
41	Paplėštakiai	k	39	20	19	-
42	Pašatrija	k	-	-	-	-
43	Pašoniai	k	18	11	7	-
44	Pavainiškė	k	55	30	25	-
45	Paventys	vs	-	-	-	-
46	Pavėžupis	k	20	10	10	-
47	Pelėdkojai	k	6	3	3	-
48	Peleniai	k	21	8	13	-
49	Petrošiai	k	-	-	-	-
50	Plausgailiai	k	23	9	14	-
51	Puikiškė	k	3	1	2	-
52	Spaudžiai	k	59	29	30	-
53	Svilė	k	16	6	10	-
54	Šaltupis	vs	-	-	-	-
55	Šaukėnai	k	48	26	22	V
56	Šaukėnai	mstl	721	347	374	S B P V Ps. Š K Pš. G Ž
57	Šeškupis	k	6	3	3	-
58	Šona	k	-	-	-	-
59	Šukiškiai	k	53	26	27	-
60	Tilvikai	k	35	15	20	-
61	Titvydiškė	k	50	22	28	-
62	Tolučiai	k	5	2	3	-
63	Traulėnai	k	-	-	-	-
64	Ubesis	k	-	-	-	-
65	Ubesiukai	k	-	-	-	-
66	Užberžynis	k	13	8	5	-
67	Užpelkiai	k	-	-	-	-
68	Užvarmis	k	11	6	5	-
69	Vabalai	k	39	19	20	-

Tęsinys kitame puslapyje



KELMĖS RAJONO SAVIVALDYBĖ

Eil. Nr.	Kaimo gyvenamosios vietovės pavadinimas	Statu- sas	Gyventojai, iš viso	iš jų		Instituciniai požymiai
				vyrų	moterų	
70	Vainagiai	k	-	-	-	-
71	Vaišlaukis	k	49	25	24	-
72	Vėžaliai	k	5	2	3	-
73	Vėžežeris	k	-	-	-	-
74	Vidsodis	k	187	93	94	B P V Š K
75	Žutautai	k	20	9	11	-
Tytuvėnų apylinkių seniūnija						
Iš viso			3986	1989	1997	
1	Agailiai	vs	5	2	3	-
2	Antaniškiai	k	-	-	-	-
3	Aukštiškiai	gst	-	-	-	-
4	Aukštiškiai	k	41	18	23	-
5	Baldainiai	k	-	-	-	-
6	Būdos	k	3	2	1	-
7	Budraičiai	k	288	136	152	P Š K Kt.
8	Budriūnai	k	34	17	17	-
9	Bulavėnai	k	90	45	45	P
10	Cigelė	k	-	-	-	-
11	Dauginiai	k	18	7	11	-
12	Dugnai	k	-	-	-	-
13	Eimančiai	k	59	27	32	-
14	Elbarai	k	16	9	7	-
15	Elvyrava	k	29	12	17	-
16	Ežėnai	k	-	-	-	-
17	Gailaičiai	k	20	13	7	-
18	Galminaičiai	k	29	11	18	-
19	Gedvilaičiai	k	5	3	2	-
20	Gembutiškė	k	-	-	-	-
21	Girininkai	k	18	12	6	-
22	Gudaičiai	k	3	1	2	-
23	Gudeliai	k	50	24	26	-
24	Jagminiškė	k	44	19	25	-
25	Johampolis	k	172	87	85	P Ps.
26	Kadagnė	k	2	1	1	-
27	Kaimalė	k	66	37	29	-
28	Kaimalė	vs	30	11	19	-
29	Kalniškiai	vs	5	2	3	-
30	Kalviai	k	5	2	3	-
31	Kamenka	k	-	-	-	-
32	Kaniūkai	k	33	13	20	-
33	Kantučiai	k	-	-	-	-
34	Kazanka	k	5	2	3	-
35	Kelmynai	k	2	1	1	-
36	Kiaulakiai	k	5	2	3	-
37	Kiaunoriai	k	237	119	118	B P Š K Pš. G
38	Kybučiai	k	101	56	45	-
39	Kiškoniai	k	33	16	17	V
40	Kleitiškiai	k	4	2	2	-
41	Kručiai	k	-	-	-	-
42	Kubiliai	k	54	24	30	-
43	Kuprės	vs	-	-	-	-
44	Kuršiai	k	62	29	33	-
45	Lapučiai	k	1	1	-	-

Tęsinys kitame puslapyje

KELMĖS RAJONO SAVIVALDYBĖ

Eil. Nr.	Kaimo gyvenamosios vietovės pavadinimas	Statu- sas	Gyventojai, iš viso	iš jų		Instituciniai požymiai
				vyrų	moterų	
46	Leošina	k	5	2	3	-
47	Liepynai	vs	-	-	-	-
48	Mažulaičiai	k	-	-	-	-
49	Medingėnai	k	41	24	17	-
50	Medsodžiai	k	5	2	3	-
51	Meižiai	k	2	1	1	-
52	Mergaklonis	k	8	5	3	-
53	Meškinė	k	9	3	6	-
54	Miežučiai	k	2	1	1	-
55	Minginčiai	vs	-	-	-	-
56	Mockaičiai	k	41	22	19	P Š K G
57	Mosteikiai	k	54	26	28	-
58	Naujamiestis	k	1	1	-	-
59	Naukaimis	k	4	2	2	-
60	Pabariukai	k	23	13	10	-
61	Padidmiškis	k	1	1	-	-
62	Padubysys	kd	4	2	2	-
63	Padurupiai	k	5	2	3	-
64	Pagauštvinis	k	2	1	1	-
65	Pagirys	vs	-	-	-	-
66	Pagryžuvys	k	461	219	242	B P V Š K Pš. G
67	Pajuodupys	k	-	-	-	-
68	Paliesis	k	7	3	4	-
69	Papušynys	k	49	28	21	-
70	Paraskalnis	k	10	4	6	-
71	Pašakarnis	k	36	20	16	V
72	Pašiaušė	k	215	111	104	B P V Ps. Š K G Ž
73	Pašiaušiukas	k	1	-	1	-
74	Pašimšė	k	21	11	10	-
75	Patytauksys	k	14	7	7	-
76	Paulišiai	k	6	3	3	-
77	Pavengrys	k	-	-	-	-
78	Pavydai	k	203	98	105	P V
79	Pavygailiai	k	21	10	11	-
80	Pažerys	k	13	7	6	-
81	Peldžiai	k	-	-	-	-
82	Pežai	k	-	-	-	-
83	Pivoraičiai	k	38	21	17	-
84	Plauginiai	k	14	8	6	-
85	Plekaičiai	k	32	19	13	-
86	Plytnyčia	k	3	2	1	-
87	Pūsdvaris	k	-	-	-	-
88	Rėžaliai	k	-	-	-	-
89	Rimšiai	k	8	6	2	-
90	Ruteliai	k	52	26	26	V
91	Sidariškė	vs	-	-	-	-
92	Simaniškiai	k	4	2	2	-
93	Siraičiai	k	-	-	-	-
94	Skogalis	k	223	110	113	P V
95	Spudžiai	k	6	2	4	-
96	Stulgiai	k	-	-	-	-
97	Šedbarai	k	357	181	176	P V Š K G Kt.
98	Šedvydžiai	kd	-	-	-	-

Tesinys kitame puslapyje



KELMĖS RAJONO SAVIVALDYBĖ

Eil. Nr.	Kaimo gyvenamosios vietovės pavadinimas	Statu- sas	Gyventojai, iš viso	iš jų		Instituciniai požymiai
				vyrų	moterų	
99	Šeimylaukis	k	38	20	18	-
100	Šimša	k	-	-	-	-
101	Šukiškiai	k	59	32	27	-
102	Tytuvėnai	gst	48	25	23	-
103	Tytuvėnėliai	k	31	18	13	-
104	Tolučiai	k	37	18	19	-
105	Trainaičiai	k	77	39	38	-
106	Užpelkiai	gst	6	4	2	-
107	Užpelkiai	k	6	3	3	-
108	Užvižiai	k	6	1	5	-
109	Vaitkaičiai	k	16	7	9	-
110	Valaičiai	k	1	-	1	-
111	Vičiai	k	26	14	12	-
112	Visgailiai	k	27	16	11	-
113	Žaliknys	k	2	1	1	-
114	Žarai	k	11	8	3	-
115	Žilaičiai	k	25	14	11	-
Užvenčio seniūnija						
Iš viso			3375	1648	1727	
1	Audeniai	k	2	1	1	-
2	Bambalai	k	9	3	6	-
3	Beržėnai	k	119	60	59	P V
4	Bikniškė	k	9	5	4	-
5	Brauzgai	k	13	9	4	-
6	Čiotiškiai	k	48	19	29	-
7	Dangvietai	k	63	33	30	-
8	Daugėnai	k	18	10	8	-
9	Degsnė	k	1	-	1	-
10	Didonai	k	-	-	-	-
11	Domeikiai	k	19	9	10	-
12	Dvarčius	k	27	13	14	-
13	Dvarviečiai	k	20	11	9	-
14	Gedruikiai	k	21	11	10	-
15	Gedvilai	k	11	4	7	-
16	Girnikai	k	400	189	211	P K
17	Gludai	k	10	6	4	-
18	Gudai	k	37	21	16	-
19	Gudeliškiai	k	4	2	2	-
20	Gurava	k	3	2	1	-
21	Jungiris	k	-	-	-	-
22	Junkilai	k	301	153	148	P Š K
23	Katarškiškiai	k	14	7	7	-
24	Kerbedėliai	k	5	3	2	-
25	Kerbedlaukis	k	12	6	6	-
26	Kolainiai	k	315	141	174	B P V Š
27	Kolainiukai	k	41	20	21	-
28	Kruopainiai	k	11	5	6	-
29	Kunigiškiai	k	48	22	26	-
30	Kuršai	k	32	18	14	-

Tęsinsy kaitame puslapyje

KELMĖS RAJONO SAVIVALDYBĖ

Eil. Nr.	Kaimo gyvenamosios vietovės pavadinimas	Statu- sas	Gyventojai, iš viso	iš jų		Instituciniai požymiai
				vyrų	moterų	
31	Labūnava	k	57	32	25	-
32	Labūnavėlė	k	37	18	19	-
33	Lapiškiai	k	5	2	3	-
34	Lauriškė	k	6	2	4	-
35	Leliušiai	k	5	3	2	-
36	Lingaviškis	kd	3	1	2	-
37	Liubiškiškiai	k	21	9	12	-
38	Lukšiškė	vs	-	-	-	-
39	Markūniškė	k	22	11	11	-
40	Maudžiorai	k	73	40	33	-
41	Meškuičiai	k	52	25	27	-
42	Minupiai	k	235	115	120	P Š
43	Miškiniai	k	-	-	-	-
44	Moluvėnai	k	18	9	9	-
45	Naikmiškė	k	3	2	1	-
46	Negirbiai	k	12	6	6	-
47	Pabutkalnis	k	79	40	39	-
48	Pabutkalniukas	k	19	7	12	-
49	Pagaurutis	k	1	-	1	-
50	Pagiriškiai	k	24	12	12	-
51	Pagludžiai	k	-	-	-	-
52	Pakalniškiai	k	-	-	-	-
53	Paloniai	k	21	10	11	-
54	Pašilėnai	k	209	104	105	Š K
55	Pavandenė	k	33	13	20	-
56	Plikšilis	k	8	4	4	-
57	Ramučiai	k	77	35	42	P
58	Rėžgalis	k	2	1	1	-
59	Rūdiškiai	k	26	15	11	-
60	Sarakiškiai	k	21	10	11	-
61	Sirūniškiai	k	9	5	4	-
62	Spygliai	k	15	4	11	-
63	Šemetiškiai	k	13	7	6	-
64	Šiliškiai	k	7	3	4	-
65	Šlapgirė	k	3	1	2	-
66	Šliurpės	k	-	-	-	-
67	Šlumpiai	k	41	20	21	-
68	Šunikiai	k	27	12	15	-
69	Tyklė	k	2	1	1	-
70	Toleikiai	k	37	19	18	-
71	Ušakiai	k	6	3	3	-
72	Ušna	k	6	3	3	-
73	Ušnėnai	k	98	46	52	-
74	Užalksnynis	k	4	2	2	-
75	Užgiriai	k	-	-	-	-
76	Užgludis	k	39	22	17	-
77	Užkalniai	k	15	8	7	-
78	Valkos	k	3	2	1	-
79	Varmikė	k	3	2	1	-
80	Veniai	k	40	20	20	-
81	Volungiai	k	52	28	24	-
82	Žalakiai	k	9	3	6	-
83	Žeberiai	k	85	38	47	-

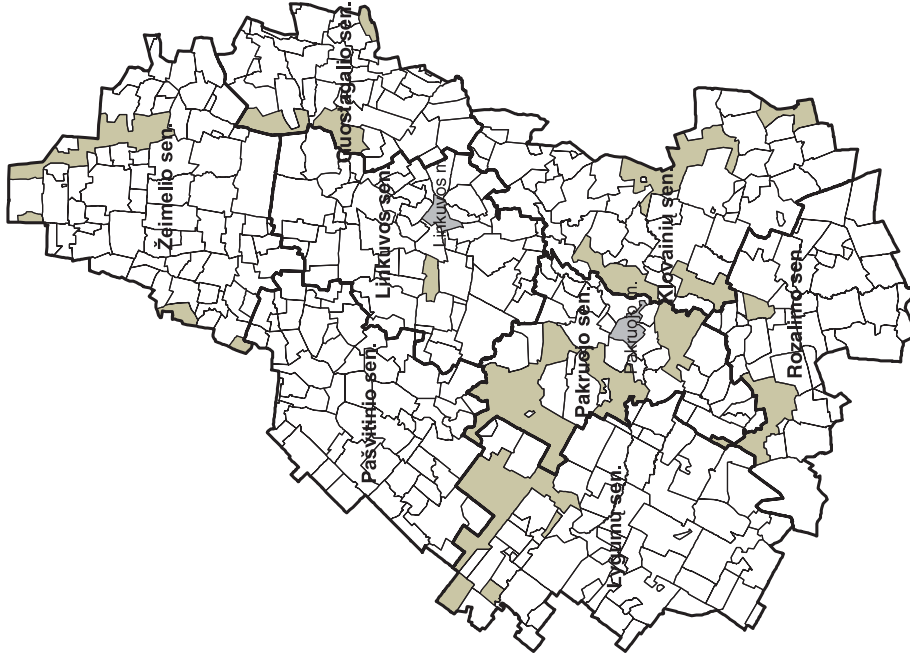
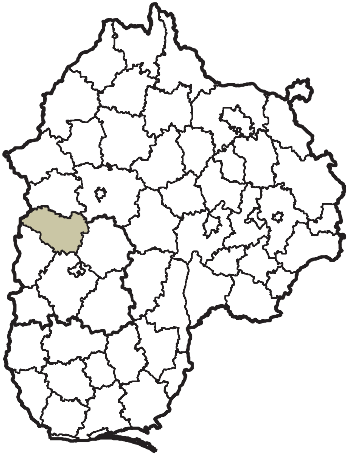
Tęsinys kitame puslapyje



KELMĖS RAJONO SAVIVALDYBĖ

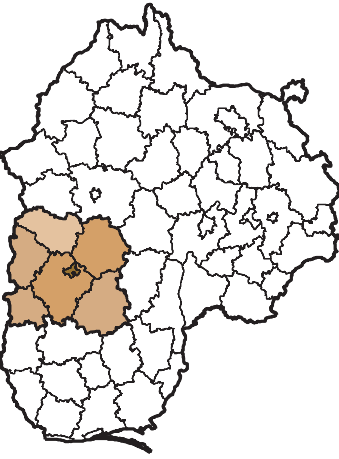
Eil. Nr.	Kaimo gyvenamosios vietovės pavadinimas	Statu- sas	Gyventojai, iš viso	iš jų		Instituciniai požymiai
				vyrų	moterų	
84	Želviai	k	173	88	85	-
85	Žvirgždžiai	k	6	2	4	-
Vaiguvos seniūnija						
Iš viso			1250	599	651	
1	Adošišké	k	17	7	10	-
2	Akmeniai	k	44	24	20	-
3	Albaičiai	k	-	-	-	-
4	Bagužiai	k	17	6	11	-
5	Daugėlišké	k	15	8	7	-
6	Daustoriai	k	12	5	7	-
7	Didlaukis	k	8	4	4	-
8	Didmedžiai	vs	-	-	-	-
9	Gailaičiai	k	-	-	-	-
10	Galiniai	k	10	6	4	-
11	Ganyprova	kd	-	-	-	-
12	Gedužiai	k	-	-	-	-
13	Jučiai	k	25	9	16	-
14	Judikiai	k	-	-	-	-
15	Kalniškiai	k	38	21	17	-
16	Kiloniai	k	5	2	3	-
17	Klapatauskiai	k	22	10	12	-
18	Lapvarčiai	k	-	-	-	-
19	Laugiriškiai	k	10	6	4	-
20	Liupšiai	k	23	11	12	-
21	Norkiai	k	6	3	3	-
22	Padegsnis	k	-	-	-	-
23	Pakėvis	k	282	131	151	P Š K Ž
24	Pakėvukai	k	-	-	-	-
25	Paknituvis	k	-	-	-	-
26	Paknituvis	vs	-	-	-	-
27	Papilalis	k	17	9	8	-
28	Paprūdžiai	k	-	-	-	-
29	Pavaiguvis	k	16	9	7	-
30	Perkūniškė	vs	-	-	-	-
31	Petrikaičiai	k	-	-	-	-
32	Pikeliai	k	54	26	28	-
33	Plumpiai	k	-	-	-	-
34	Stirbišiai	k	-	-	-	-
35	Šarkiai	k	6	4	2	-
36	Šiaulaičiai	k	-	-	-	-
37	Šiliukai	k	2	1	1	-
38	Špitolė	k	4	2	2	-
39	Švytriškė	k	-	-	-	-
40	Taršiškiai	k	9	4	5	-
41	Tolišiai	k	12	7	5	-
42	Užgiriai	k	-	-	-	-
43	Vaiguva	k	534	251	283	S B P Š K
44	Vaiguvalė	k	2	1	1	-
45	Vaiguviškiai	k	10	6	4	-
46	Vikraičiai	k	50	26	24	-
47	Visgirdai	k	-	-	-	-
48	Žiaunė	k	-	-	-	-
49	Žuviškė	vs	-	-	-	-

PAKRUOJO RAJONO SAVIVALDYBĖS GYVENAMOSIOS VIETOVĖS

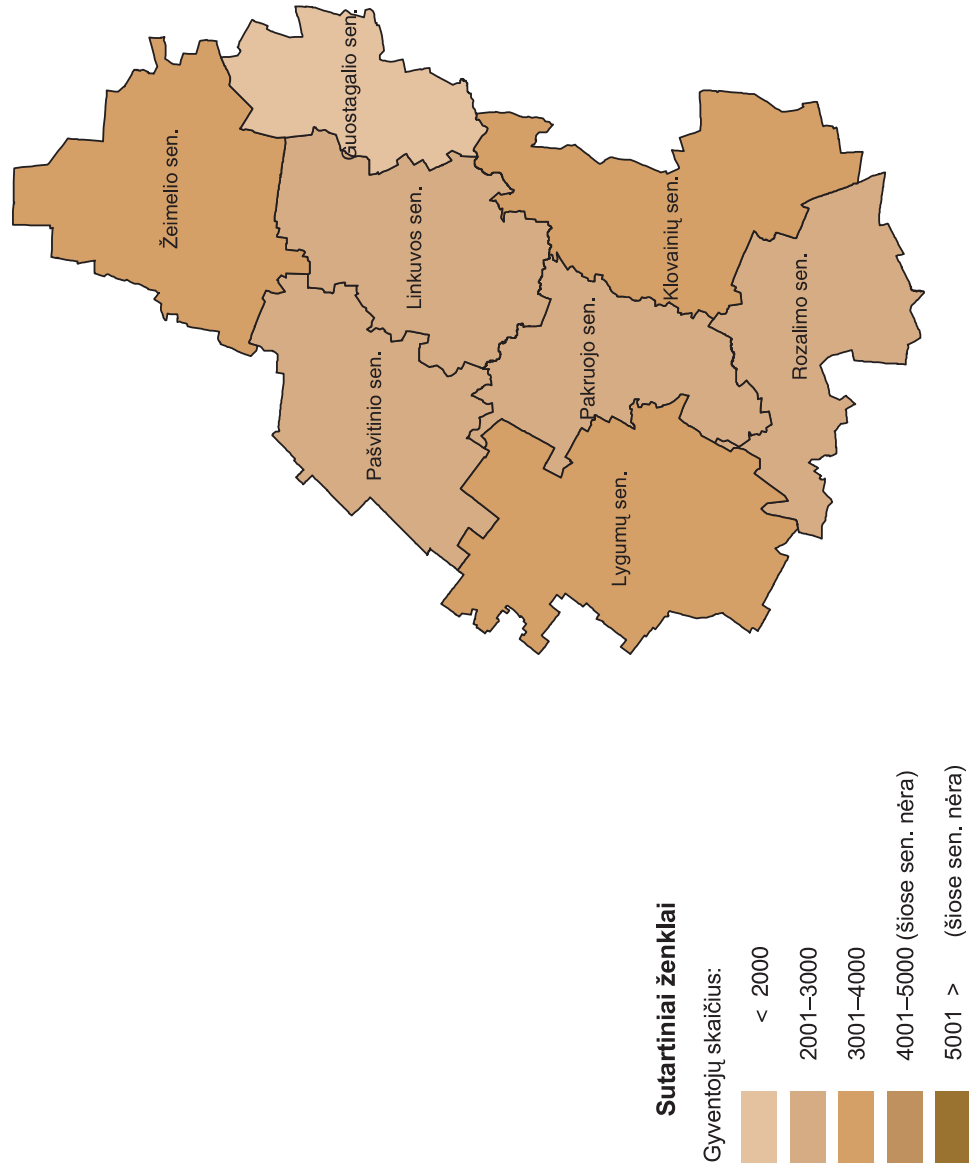


Sutartiniai ženklai

- Ribos:
- Seniūnijos
 - Gyvenamosios vietovės
 - Miškas
 - Miestas

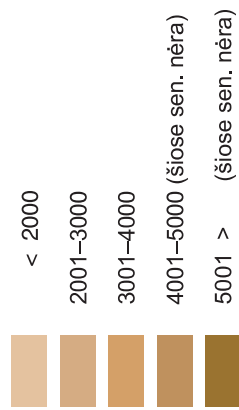


PAKRUOJO RAJONO SAVIVALDYBĖS GYVENTOJŲ SKAIČIUS SENIŪNIJOSE



Sutartiniai ženklai

Gyventojų skaičius:

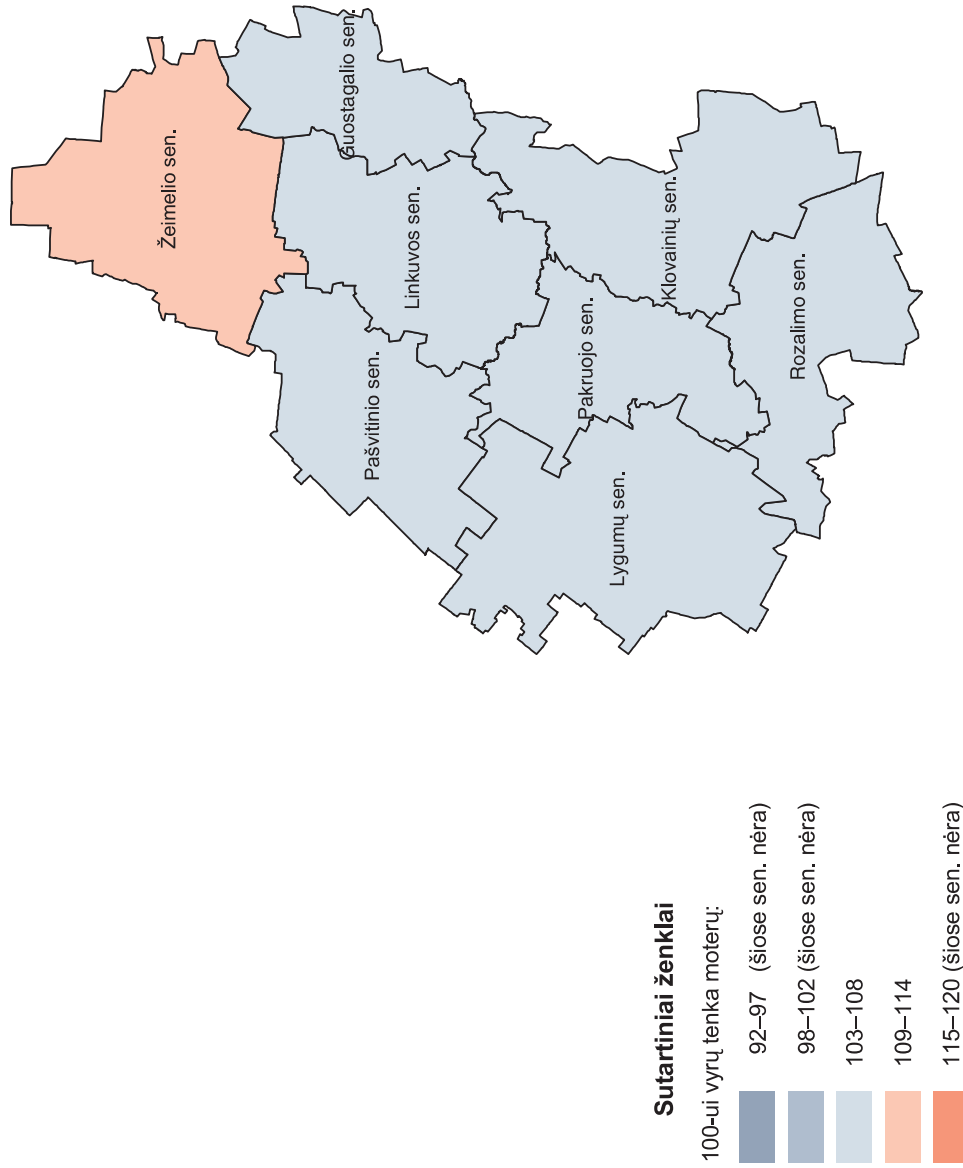


PASTABA. Grupavimas tinka visoms Šiaulių apskrities savivaldybių seniūnijoms.

© Statistikos departamentas prie Lietuvos Respublikos Vyriausybės

© Valstybės įmonė Registrų centras

100-UI VYRŲ TENKA MOTERŲ PAKRUOJO RAJONO SENIŪNIJOSE



PASTABA. Grupavimas tinka visoms Šiaulių apskrities savivaldybių seniūnijoms.

© Statistikos departamentas prie Lietuvos Respublikos Vyriausybės



27. PAKRUOJO RAJONO SAVIVALDYBĖS KAIMO SENIŪNIJŲ GYVENTOJAI PAGAL LYTĮ

Administracinė teritorija	Iš viso	iš jų		Palyginti su bendru skaičiumi, %	
		vyrų	moterų	vyrų	moterų
Pakruojo rajono savivaldybė	21604	10441	11163	48,3	51,7
Guostagalio seniūnija	1816	884	932	48,7	51,3
Klovainių seniūnija	3425	1651	1774	48,2	51,8
Lygumų seniūnija	3168	1538	1630	48,5	51,5
Linkuvos seniūnija	2359	1149	1210	48,7	51,3
Pakruojo seniūnija	2688	1306	1382	48,6	51,4
Pašvitinio seniūnija	2265	1092	1173	48,2	51,8
Rozalimo seniūnija	2764	1328	1436	48,0	52,0
Žeimelio seniūnija	3119	1493	1626	47,9	52,1

28. PAKRUOJO RAJONO SAVIVALDYBĖS KAIMO SENIŪNIJŲ GYVENTOJAI PAGAL PAGRINDINES AMŽIAUS GRUPES

Administracinė teritorija	Iš viso	iš jų			Palyginti su bendru skaičiumi, %		
		0–15 metų	darbingo amžiaus	pensinio amžiaus	0–15 metų	darbingo amžiaus	pensinio amžiaus
Pakruojo rajono savivaldybė	21604	5068	11528	5008	23,4	53,4	23,2
Guostagalio seniūnija	1816	365	979	472	20,1	53,9	26,0
Klovainių seniūnija	3425	873	1823	729	25,5	53,2	21,3
Lygumų seniūnija	3168	783	1697	688	24,7	53,6	21,7
Linkuvos seniūnija	2359	586	1196	577	24,8	50,7	24,5
Pakruojo seniūnija	2688	618	1539	531	23,0	57,2	19,8
Pašvitinio seniūnija	2265	504	1183	578	22,3	52,2	25,5
Rozalimo seniūnija	2764	621	1481	662	22,5	53,6	23,9
Žeimelio seniūnija	3119	718	1630	771	23,0	52,3	24,7

29. PAKRUOJO RAJONO SAVIVALDYBĖS KAIMO GYVENAMOSIOS VIETOVĖS PAGAL INSTITUCINIUS POŽYMIUS

	Kaimo gyvenamųjų vietovių skaičius	kuriose yra										
		seniūnijos administracija	bažnyčia, vienuolynas	parduotuvė, kavinė, baras	verslo įmonė	paslaugų įmonė	švietimo įstaiga	kultūros įstaiga	paštas, banko filialas	gydymo, globos įstaiga	žemės ūkio bendrovė	kita institucija
Iš viso	379	6	8	45	28	7	26	22	14	28	21	7
jose gyventojų:												
nėra	79	-	-	-	-	-	-	-	-	-	-	-
1–5	70	-	-	-	1	-	-	-	-	-	1	1
6–9	38	-	-	-	1	-	-	-	-	-	-	-
10–25	74	-	-	-	3	1	-	-	-	1	-	1
26–49	38	-	-	-	3	-	-	-	-	-	-	-
50–99	24	-	1	1	1	1	1	-	1	-	-	-
100–199	21	-	1	10	2	-	1	1	1	1	3	-
200–499	28	2	2	27	13	3	20	17	8	21	12	2
500–999	6	3	3	6	3	1	3	3	3	4	4	2
1000–1999	1	1	1	1	1	1	1	1	1	1	1	1

**30. PAKRUOJO RAJONO SAVIVALDYBĖS GYVENTOJAI KAIMO GYVENAMOSIOSE
VIETOVĖSE IR JŲ INSTITUCINIAI POŽYMIAI**

Eil. Nr.	Kaimo gyvenamosios vietovės pavadinimas	Statu- sas	Gyventojai, iš viso	iš jų		Instituciniai požymiai
				vyrų	moterų	
Iš viso savivaldybėje			21604	10441	11163	
Guostagalio seniūnija						
Iš viso			1816	884	932	
1	Antkalniai	k	24	11	13	-
2	Butniūnai	k	127	65	62	P
3	Degėsiai	k	249	110	139	P Š K G Ž
4	Devynėrgiai	k	18	9	9	-
5	Dovydiškis	kd	-	-	-	-
6	Dvariūkai	k	107	48	59	P
7	Gedučiai	k	74	37	37	-
8	Gedžiūnai	k	20	10	10	-
9	Guostagalis	k	388	191	197	S P Š K Pš. G Ž
10	Javydoniai	k	64	26	38	-
11	Keliuotiškiai	k	3	1	2	-
12	Krupavičiai	k	4	2	2	-
13	Laiškoniai	kd	-	-	-	-
14	Linkavičiai	k	517	281	236	P G
15	Majeliai	k	1	-	1	-
16	Masčioniai	k	-	-	-	-
17	Pagiriai	k	1	1	-	-
18	Palinkuvė	k	2	1	1	-
19	Paplonė	k	1	1	-	-
20	Papušai	k	-	-	-	-
21	Raudonpamūšis	k	8	4	4	V
22	Ručiniai	k	2	2	-	-
23	Rudžioniai	k	-	-	-	-
24	Šikšniai	k	143	62	81	-
25	Šlapeliai	k	7	4	3	-
26	Uniūnai	k	43	13	30	-
27	Vainaroniai	k	13	5	8	-
28	Zvanagala	k	-	-	-	-
Klovainių seniūnija						
Iš viso			3425	1651	1774	
1	Augustavas	k	5	1	4	-
2	Balsiai	k	365	183	182	P V Š K G
3	Barvainiai	k	-	-	-	-
4	Beržiniai	k	3	2	1	-
5	Bešoniai	k	7	4	3	-
6	Bučiūnai	k	9	3	6	-
7	Dvariūkai	kd	-	-	-	-
8	Gačioniai	k	274	129	145	P Š K Pš. G Ž
9	Gailioniai	k	43	21	22	-
10	Gesviai	k	-	-	-	-
11	Getautai	k	20	10	10	V
12	Kalniškiai	vs	-	-	-	-
13	Klovainiai	mstl	980	468	512	S B P V Š K Pš. G Ž
14	Krivaičiai	k	27	12	15	-
15	Laimučiai	k	26	9	17	-

Tęsinys kitame puslapyje



PAKRUOJO RAJONO SAVIVALDYBĖ

Eil. Nr.	Kaimo gyvenamosios vietovės pavadinimas	Statu- sas	Gyventojai, iš viso	iš jų		Instituciniai požymiai
				vyrų	moterų	
16	Laipuškiai	k	213	102	111	P Ps. G Ž
17	Lašmenpamūšis	k	84	44	40	B Pš.
18	Lumbeliai	k	-	-	-	-
19	Margiai	k	14	5	9	-
20	Marijampolis	k	-	-	-	-
21	Meilūnai	k	5	2	3	-
22	Minioniai	vs	3	2	1	-
23	Padauguva	k	36	17	19	-
24	Paežeriai	k	-	-	-	-
25	Pakalniškiai	k	14	7	7	-
26	Palašmenis	k	25	11	14	-
27	Pamūšis	k	247	118	129	P V
28	Pamūšninkai	k	-	-	-	-
29	Pašakiai	k	8	3	5	-
30	Petrašiūnai	k	475	233	242	P V Š K G
31	Plunkiai	k	10	5	5	-
32	Puodžiškiai	k	7	2	5	-
33	Rimšoniai	k	66	35	31	Š
34	Rimšoniškis	k	-	-	-	-
35	Siečiai	k	43	21	22	-
36	Sitkūnai	k	-	-	-	-
37	Spilgiai	k	30	12	18	-
38	Šilai	vs	3	2	1	-
39	Šinkaučiškis	k	15	7	8	-
40	Tirkšlioniai	k	28	14	14	-
41	Titoniai	k	267	135	132	P Š K
42	Trakų Pakapės	k	-	-	-	-
43	Uošas	k	33	18	15	-
44	Vaišvydžiai	k	40	14	26	-
45	Vanagynė	vs	-	-	-	-
46	Vebriškis	vs	-	-	-	-
Lygumų seniūnija						
Iš viso			3168	1538	1630	
1	Aleknaičiai	k	29	16	13	-
2	Armonaičiai	k	41	20	21	-
3	Ažuolynė	vs	4	2	2	-
4	Bagdonaičiai	k	14	9	5	-
5	Barvainiai	k	3	2	1	-
6	Bedriai	k	15	9	6	-
7	Beinoraičiai	k	89	45	44	-
8	Beniuliai	k	11	7	4	-
9	Bitaičiai	k	50	23	27	-
10	Budziniškis	k	-	-	-	-
11	Dargužiai	k	45	19	26	-
12	Daušiškiai	vs	2	1	1	-
13	Degučiai	k	284	132	152	P Š
14	Dovainiškis	k	9	3	6	-
15	Dvariškiai	k	282	141	141	P Ž
16	Gužučiai	k	2	1	1	-
17	Ilguočiai	k	4	3	1	-

Tęsinys kitame puslapyje

PAKRUOJO RAJONO SAVIVALDYBĖ

Eil. Nr.	Kaimo gyvenamosios vietovės pavadinimas	Statu- sas	Gyventojai, iš viso	iš jų		Instituciniai požymiai
				vyrų	moterų	
18	Įsoniai	k	12	6	6	-
19	Jackoniai	k	17	9	8	-
20	Jasvilaičiai	k	2	-	2	-
21	Joniškaičiai	k	-	-	-	-
22	Juknaičiai	k	53	25	28	-
23	Kabališkiai	k	4	-	4	-
24	Kalneliai	k	8	4	4	-
25	Kareiviškis	k	13	5	8	-
26	Kauksnujai	k	131	61	70	P
27	Kutaičiai	k	44	20	24	-
28	Lapgirys	k	22	13	9	-
29	Lapynė	vs	4	1	3	-
30	Lygumai	mstl	664	324	340	S B P V Š K Pš. G Ž Kt.
31	Lygumai	vs	24	12	12	-
32	Mantaičiai	k	-	-	-	-
33	Martyniškis	vs	14	6	8	-
34	Mickūnai	k	2	1	1	-
35	Minelgiai	k	9	4	5	-
36	Miniūnai	k	11	5	6	-
37	Nadaukiai	k	-	-	-	-
38	Naujalaukis	k	-	-	-	-
39	Norvaišiai	k	10	3	7	-
40	Palygumis	vs	-	-	-	-
41	Pavėzgiai	k	78	38	40	-
42	Petraičiai	k	4	2	2	-
43	Pošilis	vs	8	2	6	-
44	Poškicėiai	k	60	22	38	-
45	Ramonaičiai	k	2	1	1	-
46	Reibiniškis	vs	-	-	-	-
47	Ročkaičiai	k	-	-	-	-
48	Rubaičiai	k	17	8	9	-
49	Rusleliai	k	3	1	2	-
50	Rusliai	k	8	2	6	-
51	Sakalai	k	13	8	5	-
52	Stačiūnai	k	433	209	224	B P Š K Pš. G Kt.
53	Sukmedis	k	22	10	12	Kt.
54	Šukioniai	k	436	224	212	P Š K Pš. G Ž
55	Švilpynė	k	2	1	1	-
56	Tyliai	k	-	-	-	-
57	Užubeliai	k	12	5	7	-
58	Vaigailiai	k	3	2	1	-
59	Valakėliai	vs	-	-	-	-
60	Vėbariai	k	18	9	9	-
61	Vilūnaičiai	k	121	62	59	-
Linkuvos seniūnija						
Iš viso			2359	1149	1210	
1	Blėkoniai	k	19	8	11	-
2	Butėnai	k	11	6	5	-
3	Čičykiai	k	1	1	-	-
4	Daunoriai	k	1	1	-	-

Tęsinys kitame puslapyje



PAKRUOJO RAJONO SAVIVALDYBĖ

Eil. Nr.	Kaimo gyvenamosios vietovės pavadinimas	Statu- sas	Gyventojai, iš viso	iš jų		Instituciniai požymiai
				vyrų	moterų	
5	Dovydiškis	k	6	4	2	-
6	Dūčiai	k	39	20	19	V
7	Dūčiai	vs	1	1	-	-
8	Gaižūnai	k	80	41	39	-
9	Gataučiai	k	34	15	19	-
10	Gegiedžiai	k	138	69	69	-
11	Girbutkiai	k	73	34	39	Ps.
12	Gudžiūnai	k	8	5	3	-
13	Impoliai	k	8	2	6	-
14	Janelioniai	kd	-	-	-	-
15	Jurgaičiai	k	17	8	9	-
16	Kalpokai	k	196	93	103	V Ž
17	Laborai	k	107	52	55	-
18	Laiškoniai	k	2	1	1	-
19	Linkuva	vs	2	2	-	-
20	Medėnai	k	10	7	3	-
21	Megučioniai	k	150	71	79	P
22	Miciškiai	k	29	17	12	-
23	Mikalajūnai	k	38	21	17	-
24	Mūravotas	k	43	22	21	-
25	Mūrdvaris	k	8	4	4	-
26	Pagulianka	k	14	7	7	-
27	Pamuckai	k	64	28	36	-
28	Pamūšis	kd	2	1	1	-
29	Petrikoniai	kd	-	-	-	-
30	Plentas	k	200	103	97	V Ž
31	Plikeliai	k	21	10	11	-
32	Puknioniai	kd	-	-	-	-
33	Puodžiūnai	k	23	11	12	-
34	Pupiškiai	k	-	-	-	-
35	Rauklaukis	vs	4	3	1	Kt.
36	Rimkūnai	k	168	79	89	P K G
37	Ruponiai	k	145	68	77	-
38	Skėriai	k	5	2	3	-
39	Šiaudiniai	kd	-	-	-	-
40	Tautkūnai	k	7	2	5	-
41	Tričiai	k	3	1	2	-
42	Triškoniai	k	257	123	134	P V Š K G
43	Tulminiai	k	14	6	8	-
44	Ūdekai	k	357	171	186	P V Š K Pš. G
45	Vaižgantai	k	8	4	4	-
46	Veselkiškiai	k	21	12	9	V
47	Višeikiai	kd	-	-	-	-
48	Vizgoniai	k	3	2	1	-
49	Vorlaukis	vs	-	-	-	-
50	Voronėliai	k	19	8	11	-
51	Zimbiškiai	k	3	3	-	-
Pakruojo seniūnija						
Iš viso			2688	1306	1382	
1	Akmenėliai	k	27	14	13	V
2	Bačiūnai	k	17	7	10	-

Tęsinys kitame puslapyje

PAKRUOJO RAJONO SAVIVALDYBĖ

Eil. Nr.	Kaimo gyvenamosios vietovės pavadinimas	Statu- sas	Gyventojai, iš viso	iš jų		Instituciniai požymiai
				vyrų	moterų	
3	Daugšigaliai	k	18	10	8	V
4	Dovainiškis	kd	-	-	-	-
5	Eibutoniai	kd	2	1	1	-
6	Gedžiūnai	vs	5	3	2	V
7	Jasaičiai	k	14	9	5	-
8	Jovarai	k	563	283	280	P V Kt.
9	Juškoniai	k	10	5	5	-
10	Karašilis	k	23	8	15	-
11	Kareiviškis	kd	-	-	-	-
12	Kirponiai	k	4	3	1	-
13	Kolyčiai	k	27	15	12	-
14	Kreivakiškis	k	-	-	-	-
15	Kundročiai	k	34	10	24	V
16	Kuosiškiai	k	21	11	10	-
17	Kvedarai	k	9	2	7	-
18	Libariškis	k	-	-	-	-
19	Linksmučiai	k	366	182	184	P V Ps. Kt.
20	Mažeikoniai	k	338	169	169	P V G Ž
21	Noreikoniai	k	71	33	38	-
22	Pakruojis	k	576	276	300	P Ž
23	Paliečiai	k	64	30	34	-
24	Pašilis	k	13	4	9	-
25	Paverdeniai	k	21	9	12	-
26	Petrašiūnai	kd	-	-	-	-
27	Poškietčiai	kd	-	-	-	-
28	Praniai	k	6	3	3	-
29	Preičiūnai	k	236	118	118	P Š K G
30	Saveliškis	k	-	-	-	-
31	Sigutėnai	k	129	57	72	V
32	Šiliškis	k	17	7	10	-
33	Telišioniai	k	70	34	36	-
34	Teterviškiai	k	2	1	1	-
35	Vaidai	kd	-	-	-	-
36	Vaigailiai	kd	-	-	-	-
37	Vaišvydžiai	kd	-	-	-	-
38	Valainiai	k	5	2	3	-
Pašvitinio seniūnija						
Iš viso			2265	1092	1173	
1	Binėnai	k	55	28	27	-
2	Bubilai	kd	-	-	-	-
3	Bubštai	k	-	-	-	-
4	Burnišškiai	k	13	5	8	-
5	Daugalioniai	kd	-	-	-	-
6	Dausišškiai	k	2	1	1	-
7	Domančiai	k	-	-	-	-
8	Draudeliai	k	264	137	127	P V G
9	Gaubiai	k	15	10	5	-
10	Gedminiai	k	19	9	10	-
11	Gegiedždvaris	k	12	5	7	-
12	Giedraičiai	k	24	10	14	-

Tęsinys kitame puslapyje



PAKRUOJO RAJONO SAVIVALDYBĖ

Eil. Nr.	Kaimo gyvenamosios vietovės pavadinimas	Statu- sas	Gyventojai, iš viso	iš jų		Instituciniai požymiai
				vyrų	moterų	
13	Gražaičiai	k	44	20	24	-
14	Išdagiečiai	k	13	8	5	-
15	Janelioniai	k	2	1	1	-
16	Kalevai	k	50	23	27	-
17	Kalnuočiai	k	10	3	7	-
18	Kazokai	k	14	7	7	-
19	Kibai	k	1	-	1	-
20	Laitiešiniai	k	9	3	6	-
21	Lizdeikiai	k	9	6	3	-
22	Mačiūnai	k	11	8	3	-
23	Mažioniai	k	22	10	12	Ps.
24	Meilioniai	k	1	-	1	-
25	Miciūnai	k	8	5	3	-
26	Mikniūnai	k	259	107	152	P V Š G
27	Mišeikiai	k	-	-	-	-
28	Niūrai	k	-	-	-	-
29	Noršoniai	k	7	3	4	-
30	Pamūšis	k	373	187	186	P V Š K Pš. G
31	Pašvitinys	mstl	440	209	231	S B P V Ps. Š K Pš. G
32	Peleniškiei	k	160	73	87	Ž
33	Peluodžiai	k	66	31	35	V
34	Petroniškiei	k	-	-	-	-
35	Pociūnai	k	7	5	2	-
36	Rimdžiūnai	k	40	20	20	-
37	Rimšoniai	k	30	17	13	-
38	Satkūnai	k	-	-	-	-
39	Sodeliškiei	k	21	11	10	-
40	Sosdvaris	k	103	51	52	P Ž
41	Starkoniai	k	20	9	11	-
42	Sūkuriai	k	13	9	4	-
43	Sutkūnai	k	-	-	-	-
44	Šiaudiniai	k	1	-	1	-
45	Titoniai	k	9	5	4	-
46	Trakeliai	k	9	4	5	-
47	Trivalakiai	k	25	11	14	-
48	Vaidai	k	2	2	-	-
49	Vainiūnai	k	49	25	24	-
50	Vaiškoniai	k	3	2	1	Ž
51	Voroniai	k	30	12	18	-
52	Žvirbliniai	k	-	-	-	-
Rozalimo seniūnija						
Iš viso			2764	1328	1436	
1	Adampolis	vs	-	-	-	-
2	Akmenynė	k	14	8	6	G
3	Bališkiai	k	50	28	22	-
4	Bančiai	k	24	10	14	-
5	Beržamantė	kd	-	-	-	-
6	Beržinė	vs	-	-	-	-
7	Birjagala	k	30	15	15	-
8	Butnalaukis	k	8	4	4	-

Tęsinys kūtame puslapyje

PAKRUOJO RAJONO SAVIVALDYBĖ

Eil. Nr.	Kaimo gyvenamosios vietovės pavadinimas	Statu- sas	Gyventojai, iš viso	iš jų		Instituciniai požymiai
				vyrų	moterų	
9	Čelkiai	k	36	20	16	-
10	Derveliai	k	60	33	27	-
11	Dinaburkas	k	1	-	1	-
12	Draumėnai	k	2	-	2	-
13	Dulkiškiai	k	13	5	8	-
14	Eibutoniai	k	-	-	-	-
15	Galeliai	k	3	2	1	-
16	Gikoniai	k	31	18	13	-
17	Jomantoniai	k	-	-	-	-
18	Kauksnujai	kd	-	-	-	-
19	Krumpiai	k	5	2	3	-
20	Laičiai	k	4	4	-	-
21	Lineliai	k	-	-	-	-
22	Litkūnai	k	-	-	-	-
23	Maldžiūnai	vs	1	1	-	-
24	Medikoniai	k	243	115	128	P Š K G Ž
25	Medinė	vs	-	-	-	-
26	Mediniškiai	k	44	21	23	-
27	Meldiniai	k	64	28	36	-
28	Miškadvaris	k	-	-	-	-
29	Moniūnai	k	8	3	5	-
30	Padubysys	k	225	115	110	P V
31	Paežeriai	k	7	4	3	-
32	Plaučiškiai	k	374	191	183	P Š K G Ž
33	Rokoniai	k	29	12	17	-
34	Rozalimas	mstl	928	437	491	S B P Ps. Š K Pš. G Ž
35	Simaniškiai	k	10	5	5	-
36	Stūriškiai	vs	2	-	2	-
37	Tarvydai	k	33	14	19	-
38	Tirkšlioniai	vs	-	-	-	-
39	Vaitkūnai	k	16	8	8	-
40	Vilkinė	vs	3	1	2	-
41	Vismantai	k	177	82	95	-
42	Zaitiškis	k	5	2	3	-
43	Zigmantiškiai	k	19	11	8	-
44	Žvirbloniai	k	295	129	166	P Š K Pš. G Ž
Žeimelio seniūnija						
Iš viso			3119	1493	1626	
1	Akmenėliai	k	63	30	33	-
2	Akmeniškiai	k	-	-	-	-
3	Aleksejevka II	k	2	1	1	-
4	Aukštadvaris	k	7	4	3	-
5	Balanėliai	k	5	4	1	-
6	Baliniai	vs	2	1	1	-
7	Baltausiai	k	7	5	2	-
8	Bardiškiai	k	223	110	113	P Š K G Ž
9	Daugalioniai	k	20	8	12	-
10	Didysis Plonėnas	k	28	10	18	-
11	Diržiai	k	130	61	69	P
12	Gataučiai	kd	-	-	-	-

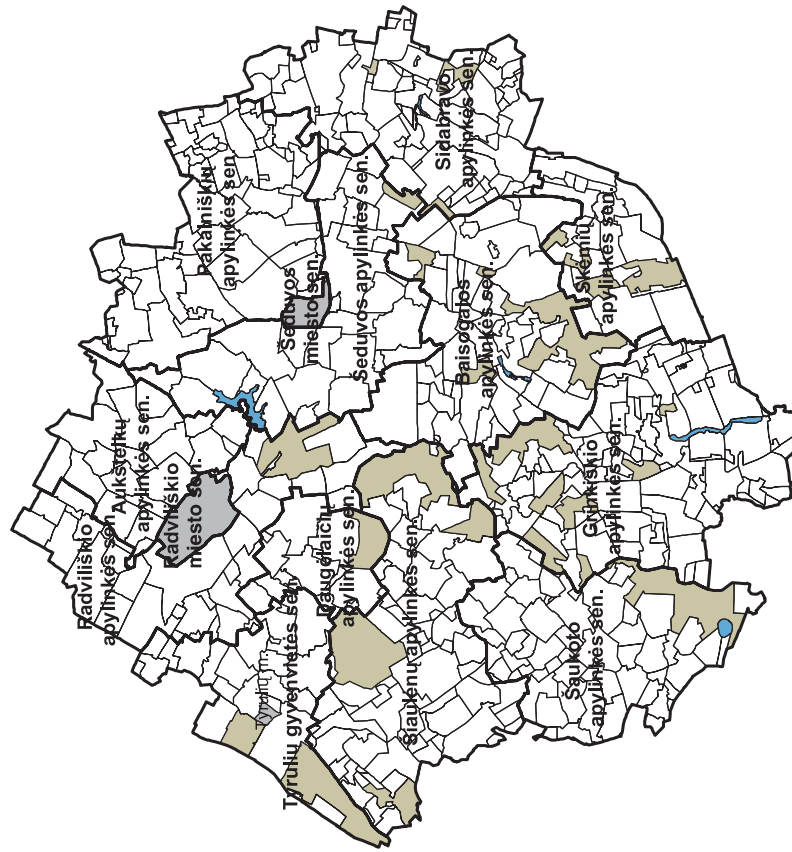
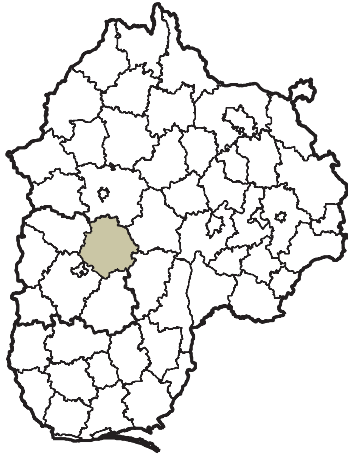
Tęsinys kitame puslapyje



PAKRUOJO RAJONO SAVIVALDYBĖ

Eil. Nr.	Kaimo gyvenamosios vietovės pavadinimas	Statu- sas	Gyventojai, iš viso	iš jų		Instituciniai požymiai
				vyrų	moterų	
13	Gatautėliai	k	-	-	-	-
14	Gedeikoniai	k	6	3	3	-
15	Geišai	k	11	7	4	-
16	Gelčiai	k	28	15	13	-
17	Geručiai	k	32	13	19	-
18	Grikpėdžiai	k	255	124	131	P Š G
19	Janoniai	k	2	1	1	-
20	Jovaišiai	k	9	2	7	-
21	Kaireliai	k	31	16	15	-
22	Krasniškiai	k	5	2	3	-
23	Kūkai	k	15	9	6	-
24	Kukariškiai	vs	-	-	-	-
25	Lauksodis	k	122	56	66	B P Pš.
26	Laumekiai	k	1	-	1	-
27	Liesai	k	14	6	8	-
28	Maišeliai	k	-	-	-	-
29	Margiai	k	79	39	40	-
30	Mažučiai	k	53	28	25	P
31	Meldžiūnai	k	3	2	1	-
32	Mikoliškis	k	199	100	99	P Š
33	Moniūnai	k	2	1	1	-
34	Moniūnėliai	k	-	-	-	-
35	Nakrošiūnai	k	7	4	3	-
36	Nociūnai	k	108	55	53	-
37	Noreikai	k	122	58	64	-
38	Noriūnai	k	25	9	16	-
39	Noriūnėliai	k	6	1	5	-
40	Pagiriai	k	7	4	3	-
41	Petronėliai	k	-	-	-	-
42	Petroniai	k	8	5	3	-
43	Pikčiūnai	k	-	-	-	-
44	Plonėnas	k	25	12	13	-
45	Rozentalis	k	-	-	-	-
46	Ruoniai	k	5	2	3	-
47	Skarulėliai	k	-	-	-	-
48	Skaruliai	k	8	3	5	-
49	Staškavičiai	k	34	18	16	-
50	Steigviliai	k	127	64	63	P
51	Striukai	k	17	6	11	-
52	Šulaičiai	k	23	12	11	-
53	Šumyliai	k	-	-	-	-
54	Vydžiai	k	2	1	1	-
55	Vileišiai	k	19	10	9	-
56	Višeikiai	k	-	-	-	-
57	Zyliai	k	3	2	1	-
58	Žeimelis	mstl	1216	568	648	S B P V Ps. Š K Pš. G Ž Kt.
59	Žičiūnai	k	3	1	2	-

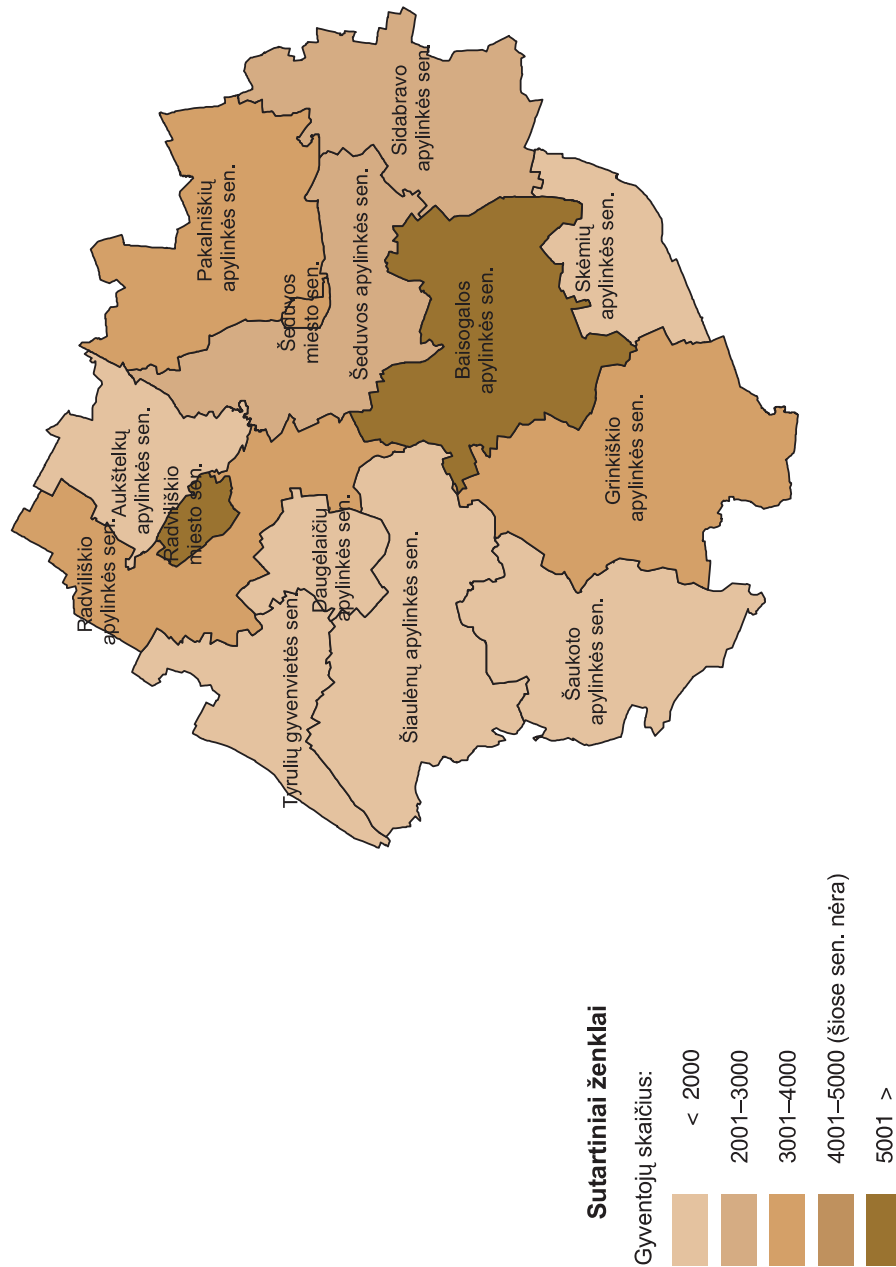
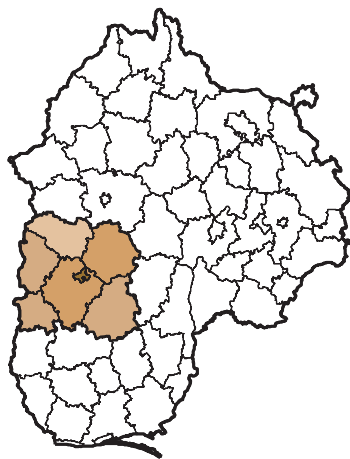
RADVILIŠKIO RAJONO SAVIVALDYBĖS GYVENAMOSIOS VIETOVĖS



Sutartiniai ženklai

- Ribos:
- Seniūnijos
 - Gyvenamosios vietovės
 - Miškas
 - Vanduo
 - Miestas

RADVILIŠKIO RAJONO SAVIVALDYBĖS GYVENTOJŲ SKAIČIUS SENIŪNIJOSE

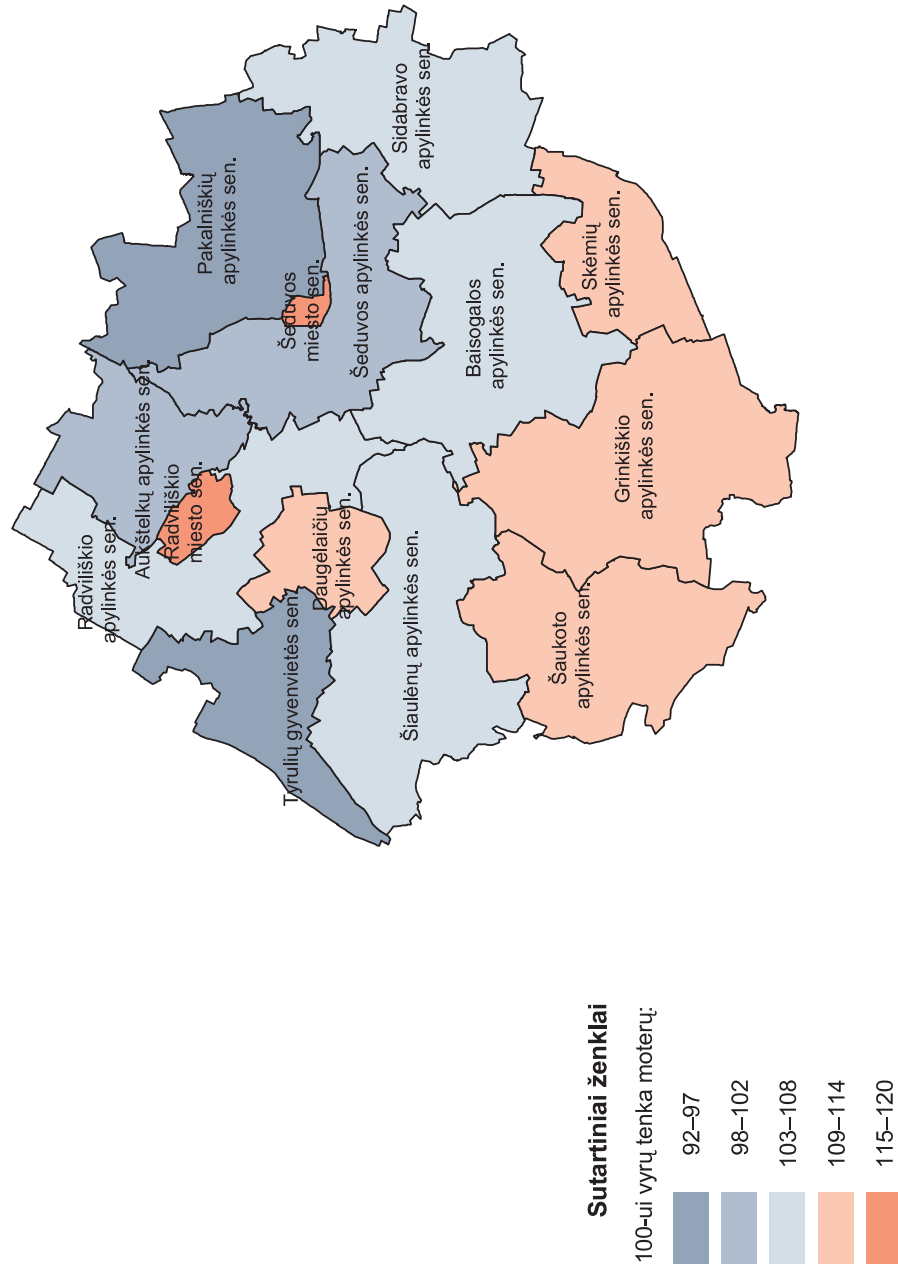
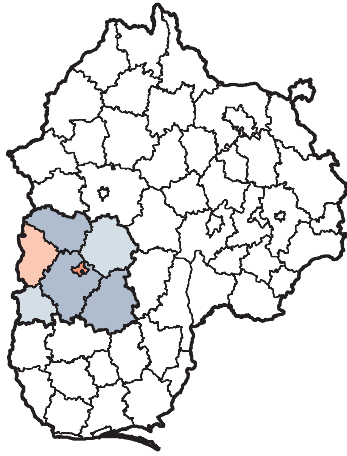


PASTABA. Grupavimas tinka visoms Šiaulių apskrities savivaldybių seniūnijoms.

© Statistikos departamentas prie Lietuvos Respublikos Vyriausybės

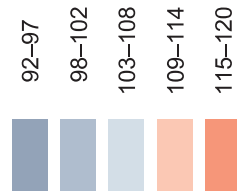
© Valstybės įmonė Registrų centras

100-UI VYRŪTENKA MOTERŲ RADVILIŠKIO RAJONO SENIŪNIJOSE



Sutartiniai ženklai

100-UI vyrų tenka moterų:



PASTABA. Grupavimas tinka visoms Šiaulių apskrities savivaldybių seniūnijoms.

© Statistikos departamentas prie Lietuvos Respublikos Vyriausybės

© Valstybės įmonė Registrų centras



31. RADVILIŠKIO RAJONO SAVIVALDYBĖS KAIMO SENIŪNIJŲ GYVENTOJAI PAGAL LYTĮ

Administracinė teritorija	Iš viso	iš jų		Palyginti su bendru skaičiumi, %	
		vyrų	moterų	vyrų	moterų
Radviliškio rajono savivaldybė	27997	13629	14368	48,7	51,3
Aukštelkų apylinkės seniūnija	1913	952	961	49,8	50,2
Baisogalos apylinkės seniūnija	5121	2462	2659	48,1	51,9
Daugėlaičių apylinkės seniūnija	577	271	306	47,0	53,0
Grinkiškio apylinkės seniūnija	3308	1581	1727	47,8	52,2
Pakalniškių apylinkės seniūnija	3216	1630	1586	50,7	49,3
Radviliškio apylinkės seniūnija	3296	1592	1704	48,3	51,7
Sidabravo apylinkės seniūnija	2305	1124	1181	48,8	51,2
Skėmių apylinkės seniūnija	1512	725	787	47,9	52,1
Šaukoto apylinkės seniūnija	1403	656	747	46,8	53,2
Šeduvos apylinkės seniūnija	2605	1293	1312	49,6	50,4
Šiaulėnų apylinkės seniūnija	1998	960	1038	48,0	52,0
Tyrulių gyvenvietės seniūnija	743	383	360	51,5	48,5

32. RADVILIŠKIO RAJONO SAVIVALDYBĖS KAIMO SENIŪNIJŲ GYVENTOJAI PAGAL PAGRINDINES AMŽIAUS GRUPES

Administracinė teritorija	Iš viso	iš jų			Palyginti su bendru skaičiumi, %		
		0–15 metų	darbingo amžiaus	pensinio amžiaus	0–15 metų	darbingo amžiaus	pensinio amžiaus
Radviliškio rajono savivaldybė	27997	6685	15067	6245	23,9	53,8	22,3
Aukštelkų apylinkės seniūnija	1913	496	1069	348	25,9	55,9	18,2
Baisogalos apylinkės seniūnija	5121	1125	2798	1198	22,0	54,6	23,4
Daugėlaičių apylinkės seniūnija	577	144	304	129	24,9	52,7	22,4
Grinkiškio apylinkės seniūnija	3308	801	1649	858	24,2	49,9	25,9
Pakalniškių apylinkės seniūnija	3216	806	1794	616	25,1	55,8	19,1
Radviliškio apylinkės seniūnija	3296	775	1897	624	23,5	57,6	18,9
Sidabravo apylinkės seniūnija	2305	562	1239	504	24,4	53,7	21,9
Skėmių apylinkės seniūnija	1512	379	765	368	25,1	50,6	24,3
Šaukoto apylinkės seniūnija	1403	302	695	406	21,5	49,5	29,0
Šeduvos apylinkės seniūnija	2605	652	1433	520	25,0	55,0	20,0
Šiaulėnų apylinkės seniūnija	1998	476	1062	460	23,8	53,2	23,0
Tyrulių gyvenvietės seniūnija	743	167	362	214	22,5	48,7	28,8

33. RADVILIŠKIO RAJONO SAVIVALDYBĖS KAIMO GYVENAMOSIOS VIETOVĖS PAGAL INSTITUCINIUS POŽYMIUS

	Kaimo gyvenamųjų vietovių skaičius	kuriose yra										
		senūnijos administracija	bažnyčia, vienuolynas	parduotuvė, kavinė, baras	verslo įmonė	paslaugų įmonė	švietimo įstaiga	kultūros įstaiga	paštas, banko filialas	gydymo, globos įstaiga	žemės ūkio bendrovė	kita institucija
Iš viso	430	9	13	45	24	12	35	26	15	35	25	5
jose gyventojų:												
nėra	68	-	-	-	-	-	-	-	-	-	-	-
1–5	98	-	-	-	-	-	-	-	-	-	1	-
6–9	41	-	-	-	-	-	-	1	-	-	-	-
10–25	61	-	1	-	1	-	-	-	-	-	-	-
26–49	60	-	-	-	2	-	-	1	-	-	2	1
50–99	42	-	-	1	2	-	1	-	-	-	-	1
100–199	23	-	1	11	2	-	3	1	1	5	5	-
200–499	24	2	3	20	7	3	18	11	3	17	9	1
500–999	12	6	7	12	9	8	12	11	10	12	7	1
1000–1999	-	-	-	-	-	-	-	-	-	-	-	-
2000–2999	1	1	1	1	1	1	1	1	1	1	1	1

34. RADVILIŠKIO RAJONO SAVIVALDYBĖS GYVENTOJAI KAIMO GYVENAMOSIOSE VIETOVĖSE IR JŲ INSTITUCINIAI POŽYMIAI

Eil. Nr.	Kaimo gyvenamosios vietovės pavadinimas	Statu- sas	Gyventojai, iš viso	iš jų		Instituciniai požymiai
				vyrų	moterų	
Iš viso savivaldybėje			27997	13629	14368	
Aukštelkų apylinkės seniūnija						
Iš viso			1913	952	961	
1	Arimaičiai	k	143	63	80	-
2	Aukštelkai	k	704	354	350	S P V Ps. Š K Pš. G Ž
3	Avietinė	k	4	2	2	-
4	Birjočiai	k	43	25	18	-
5	Eibariškiai	k	4	3	1	-
6	Gražioniai	k	110	59	51	-
7	Kalnelio Gražioniai	k	467	230	237	P K G Ž
8	Kauliniai	k	113	52	61	P V
9	Kriaukėnai	k	42	18	24	-
10	Kutiškiai	kd	-	-	-	-
11	Liaudiškiai	k	64	32	32	-
12	Mažaičiai	k	90	47	43	-
13	Mėlidai	k	8	5	3	-
14	Paobeliai	k	1	1	-	-
15	Rukaičiai	k	41	26	15	-
16	Rupliškis	vs	8	6	2	-
17	Sedūnai	k	39	15	24	-
18	Žironai	k	32	14	18	-

Tęsinys kitame puslapyje



RADVILIŠKIO RAJONO SAVIVALDYBĖ

Eil. Nr.	Kaimo gyvenamosios vietovės pavadinimas	Statu- sas	Gyventojai, iš viso	iš jų		Instituciniai požymiai
				vyrų	moterų	
Baisogalos apylinkės seniūnija						
	Iš viso		5121	2462	2659	
1	Andriūnai	k	1	-	1	-
2	Augmenai	k	129	60	69	-
3	Bagdonai	k	58	30	28	-
4	Baisogala	mstl	2548	1201	1347	S B P V Ps. Š K Pš. G Ž Kt.
5	Biliūnai	k	-	-	-	-
6	Bučiučiai	k	95	49	46	-
7	Čelkiai	k	4	2	2	-
8	Dauderiai	k	71	30	41	-
9	Degėšiai	k	-	-	-	-
10	Dišliai	k	7	3	4	-
11	Dvareliai	k	-	-	-	-
12	Ferma	k	-	-	-	-
13	Gankiai	k	3	2	1	-
14	Jadvimpolis	k	8	5	3	-
15	Januškoniai	k	41	24	17	-
16	Juodupiai	k	30	15	15	-
17	Kabliai	k	31	15	16	-
18	Kalveliai	k	13	5	8	-
19	Kemėrai	k	2	2	-	-
20	Komariškiai	k	9	2	7	-
21	Kubiliūnai	k	104	56	48	-
22	Liaudiškiai	k	14	9	5	-
23	Lopai	k	8	5	3	-
24	Mikoniai	k	15	5	10	-
25	Moniūnai	k	30	13	17	-
26	Moralinė	k	-	-	-	-
27	Paberžėliai	k	6	3	3	-
28	Pagojai	k	3	2	1	-
29	Pakiršinėlis	k	58	29	29	-
30	Pakiršinys	k	698	328	370	P V Ps. Š K Pš. G Ž
31	Palonai	k	7	3	4	-
32	Palonai	mstl	441	221	220	P V Š G
33	Piepaliukai	k	8	4	4	-
34	Pliušiai	k	12	5	7	-
35	Randžiai	k	2	1	1	-
36	Ritikiai	k	16	6	10	-
37	Sirutišiai	k	16	10	6	-
38	Šileliai	k	13	7	6	-
39	Šileliukai	k	1	1	-	-
40	Treigiai	k	3	2	1	-
41	Vainiūnai	k	406	197	209	P V Ps. G
42	Valatkoniai	k	200	106	94	-
43	Vardukšniai	kd	-	-	-	-
44	Vilgirdaičiai	k	10	4	6	-

Tęsins kitame puslapyje

RADVILIŠKIO RAJONO SAVIVALDYBĖ

Eil. Nr.	Kaimo gyvenamosios vietovės pavadinimas	Statu- sas	Gyventojai, iš viso	iš jų		Instituciniai požymiai
				vyrų	moterų	
Daugėlaičių apylinkės seniūnija						
Iš viso			577	271	306	
1	Daugėlaičiai	k	345	162	183	S P V Š K G
2	Jaugėlai	k	25	15	10	-
3	Krikštanai	k	1	-	1	-
4	Liepinė	k	1	1	-	-
5	Manteliai	k	-	-	-	-
6	Matkaičiai	k	3	2	1	-
7	Nirtaičiai	k	82	38	44	-
8	Pagojis	vs	4	1	3	-
9	Pataušis	vs	-	-	-	-
10	Uodynė	k	3	2	1	-
11	Varnioniai	k	67	27	40	-
12	Vilkduobė	k	8	3	5	-
13	Vitkaičiai	k	4	3	1	-
14	Žinėnai	k	34	17	17	-
Grinkiškio apylinkės seniūnija						
Iš viso			3308	1581	1727	
1	Abložynė	k	-	-	-	-
2	Auksučiai	k	-	-	-	-
3	Aukštieji Levikainiai	k	1	1	-	-
4	Balandiškis	k	42	24	18	-
5	Bargailiai	k	15	8	7	-
6	Beinoriškis	k	68	26	42	-
7	Būdai I	k	-	-	-	-
8	Būdai II	k	9	4	5	-
9	Burūnai	k	5	3	2	-
10	Čerkosai	k	24	11	13	-
11	Daugirdai	k	7	4	3	-
12	Degėšiai	kd	5	2	3	-
13	Dirgaičiai	k	3	2	1	-
14	Dirvoniškiai	k	10	5	5	-
15	Dvareliai	k	2	1	1	-
16	Eitviliai	k	26	15	11	-
17	Gegužinė	k	5	3	2	-
18	Geručiai	k	58	26	32	-
19	Giedraičiai	k	155	74	81	P G
20	Ginčiai	k	2	1	1	-
21	Godai	k	28	13	15	-
22	Gražiškiai	k	6	2	4	-
23	Grinkiškis	mstl	900	424	476	S B P V Ps. Š K Pš. G
24	Gujėnai	k	23	12	11	-
25	Gulbinai	k	73	40	33	-
26	Juodeliai	k	33	16	17	-
27	Juodžiai	k	3	2	1	-
28	Kačiuškiai	k	4	2	2	-
29	Kairėnai	k	114	57	57	P K Pš. G Ž
30	Kairėnėliai	k	203	101	102	-
31	Kalančiai	k	5	2	3	-
32	Legečiai	k	30	13	17	-

Tęsinys kitame puslapyje



RADVILIŠKIO RAJONO SAVIVALDYBĖ

Eil. Nr.	Kaimo gyvenamosios vietovės pavadinimas	Statu- sas	Gyventojai, iš viso	iš jų		Instituciniai požymiai
				vyrų	moterų	
33	Legetėliai	k	9	5	4	-
34	Martynaičiai	k	-	-	-	-
35	Medeliukai	k	1	1	-	-
36	Mėnaičiai	k	205	98	107	P Š G Ž
37	Mikailiškiei	k	28	17	11	-
38	Mockiškis	k	5	3	2	-
39	Naujėnai	k	-	-	-	-
40	Noručiai	k	51	22	29	-
41	Paberžiai	k	27	15	12	-
42	Pagojis	k	7	3	4	-
43	Pagomėrciai	k	5	2	3	-
44	Pakrūmiai	k	-	-	-	-
45	Paplanskiai	k	3	1	2	-
46	Pašušvys	mstl	395	188	207	B P Š K Pš. G Ž
47	Pypliai	k	26	9	17	-
48	Pliuškiei	kd	-	-	-	-
49	Ramoškiai	k	2	1	1	-
50	Rudžiai	k	61	24	37	-
51	Skiečiai	k	6	3	3	-
52	Smiltynė	k	5	3	2	-
53	Strazdynė	k	1	1	-	-
54	Šašeliai	k	9	4	5	-
55	Šašiai	k	168	71	97	P Š Ž
56	Šmulkiškiai	k	6	4	2	-
57	Uodynė	k	-	-	-	-
58	Vaitiekūnai	k	323	157	166	P Š K G Ž
59	Valatkaičiai	k	-	-	-	-
60	Valinė	k	9	4	5	-
61	Vedreikiai	k	81	43	38	-
62	Viktorinė	k	8	4	4	-
63	Žitiškiai	k	8	4	4	-
Pakalniškių apylinkės seniūnija						
Iš viso			3216	1630	1586	
1	Aldoniškis	k	3	-	3	-
2	Alksniupiai	k	761	387	374	B P V Š K Pš. G Ž
3	Amalija	k	13	7	6	-
4	Arciniškiai	vs	-	-	-	-
5	Baukai	k	54	27	27	-
6	Birutė	k	10	2	8	-
7	Bružiai	k	27	14	13	-
8	Burbiškis	k	7	3	4	K
9	Dambava	k	15	7	8	B
10	Dapšioniai	kd	-	-	-	-
11	Daukonys	k	16	9	7	-
12	Dausai	k	5	2	3	-
13	Grybtrakis	vs	5	3	2	-
14	Jasonys	k	23	13	10	-
15	Jukiškis	k	37	21	16	-
16	Juodupiai	k	18	11	7	-
17	Karizniškis	vs	5	1	4	-

Tęsinys kitoje puslapyje

RADVILIŠKIO RAJONO SAVIVALDYBĖ

Eil. Nr.	Kaimo gyvenamosios vietovės pavadinimas	Statu- sas	Gyventojai, iš viso	iš jų		Instituciniai požymiai
				vyrų	moterų	
18	Kašiai	vs	3	1	2	-
19	Kibildžiai	k	13	6	7	-
20	Kleboniškiei	k	42	19	23	K
21	Krupiškis	k	-	-	-	-
22	Laba	k	26	13	13	-
23	Lineliai	k	2	-	2	-
24	Maldžiūnai	k	62	33	29	-
25	Mandeikiai	kd	-	-	-	-
26	Maneitai	k	28	14	14	-
27	Mažuliai	k	49	20	29	Ž
28	Miškadvaris	k	-	-	-	-
29	Naujasodis	k	65	31	34	-
30	Niauduva	k	197	101	96	P Ž
31	Pagaidžpiliai	kd	3	2	1	-
32	Pagojis	vs	4	2	2	-
33	Pajuliai	k	42	18	24	V
34	Pakalniškiai	k	422	221	201	S P Š G Ž
35	Pociūnai	k	328	171	157	P K Pš. G Ž
36	Radiškiai	vs	22	10	12	-
37	Radviloniai	k	168	86	82	-
38	Radviloniai	vs	2	2	-	-
39	Raginėnai	k	53	27	26	-
40	Raudondvaris	k	367	185	182	P V Š K
41	Rimaičiai	vs	7	5	2	-
42	Rokoniai	kd	2	2	-	-
43	Sliekiai	k	8	7	1	-
44	Šeduva	vs	14	6	8	-
45	Šileikoniai	k	50	26	24	-
46	Šniukoniai	k	26	14	12	-
47	Tankūnai	vs	12	8	4	-
48	Valdeikiai	k	79	40	39	-
49	Vanaginė	vs	-	-	-	-
50	Veliakemiai	k	61	31	30	-
51	Žardeliai	k	33	11	22	-
52	Žybartai	k	27	11	16	-

Radviliškio apylinkės seniūnija

Iš viso

3296

1592

1704

1	Baroniškiai	vs	4	2	2	-
2	Bebrujai	k	47	26	21	-
3	Daukučiai	k	5	3	2	-
4	Diržiai	k	5	3	2	-
5	Gendviliai	k	16	10	6	-
6	Gimbogala	kd	6	2	4	-
7	Ilguočiai	k	109	58	51	-
8	Jankūnai	k	37	18	19	-
9	Jasnagurka	k	2	1	1	-
10	Jonaitiškiai	kd	5	3	2	-
11	Jukniškiai	k	21	9	12	-
12	Kaneivaičiai	k	28	16	12	-
13	Karčemos	k	402	196	206	P V Š G

Tęsinys kitame puslapyje



RADVILIŠKIO RAJONO SAVIVALDYBĖ

Eil. Nr.	Kaimo gyvenamosios vietovės pavadinimas	Statu- sas	Gyventojai, iš viso	iš jų		Instituciniai požymiai
				vyrų	moterų	
14	Kutiškiai	k	759	365	394	P V Ps. Š K G
15	Linkaičiai	gst	27	12	15	-
16	Linkaičiai	k	396	183	213	Kt.
17	Liutkiškiai	k	110	51	59	-
18	Mankišškiai	k	230	117	113	V Š
19	Miežaičiai	k	165	79	86	P V Š G Ž
20	Nakraušiūnai	k	7	3	4	-
21	Paobeliai	kd	8	4	4	-
22	Ramulėnai	k	27	16	11	-
23	Skirjočiai	k	2	1	1	-
24	Šniūraičiai	k	569	270	299	B P V Š Pš. G
25	Tautišškiai	k	-	-	-	-
26	Vaiduliai	k	94	44	50	V
27	Vantainėliai	k	3	1	2	-
28	Vantainiai	k	15	7	8	-
29	Verduliai	k	14	5	9	V
30	Voskoniai	k	183	87	96	P Š G Ž
Sidabravo apylinkės seniūnija						
Iš viso			2305	1124	1181	
1	Asteikiai	k	3	2	1	-
2	Beinorava	k	389	190	199	P Ps. Š K G
3	Beržinė	k	-	-	-	-
4	Birželės	k	113	56	57	P
5	Dapšioniai	k	101	46	55	B
6	Dargėnai	k	2	1	1	-
7	Dauburaičiai	k	59	27	32	-
8	Daukantai	kd	-	-	-	-
9	Davongalis	k	14	5	9	-
10	Deveikiai	vs	1	1	-	-
11	Dotišškiai	k	54	21	33	-
12	Geniai	k	-	-	-	-
13	Jasnagurka	vs	1	-	1	-
14	Jaukštai	vs	-	-	-	-
15	Kasparišškiai	k	4	2	2	-
16	Kundrėnai	k	46	21	25	-
17	Malūniškiai	k	1	1	-	-
18	Mandeikiai	k	14	8	6	-
19	Mazgiai	k	2	1	1	-
20	Mišškiai	k	34	17	17	V Ž
21	Naujasodė	vs	-	-	-	-
22	Ožaičiai	k	95	50	45	-
23	Padvarninkai	k	4	3	1	-
24	Pagaidžpiliai	k	-	-	-	-
25	Pakiršiniai	k	14	7	7	-
26	Palabė	k	-	-	-	-
27	Paryžius	vs	1	1	-	-
28	Praščiūnai	k	120	60	60	-
29	Rėčkai	k	17	9	8	-
30	Rimiškiai	k	-	-	-	-
31	Rimkiškės	vs	-	-	-	-

Tęsinys kitame puslapyje

RADVILIŠKIO RAJONO SAVIVALDYBĖ

Eil. Nr.	Kaimo gyvenamosios vietovės pavadinimas	Statu- sas	Gyventojai, iš viso	iš jų		Instituciniai požymiai
				vyrų	moterų	
32	Rudeliai	k	5	3	2	-
33	Rudžiai	k	43	23	20	-
34	Sibičiai	k	27	12	15	-
35	Sidabravas	mstl	610	297	313	S B P V Ps. Š K Pš. G Ž Kt.
36	Skapiškis	vs	5	4	1	-
37	Šulneliai	vs	1	-	1	-
38	Tauginai	k	3	1	2	-
39	Taukuočiai	k	71	38	33	-
40	Trakai	k	26	9	17	-
41	Trakeliai	k	-	-	-	-
42	Užkuraičiai	k	13	6	7	-
43	Vabalai	k	123	64	59	P
44	Vadaktai	mstl	227	109	118	B P Ps. Š K Pš. G Ž
45	Verpčiai	k	3	2	1	-
46	Vidulaukis	vs	11	6	5	-
47	Vileikiai	k	48	21	27	-
Skėmių apylinkės seniūnija						
Iš viso			1512	725	787	
1	Aguriškės	k	7	3	4	-
2	Girvalakiai	k	17	7	10	-
3	Kirkilai	k	3	2	1	-
4	Pagarduviai	k	35	17	18	-
5	Panekelpiai	k	7	3	4	-
6	Pašakiai	k	128	65	63	-
7	Pašlapėlė	k	-	-	-	-
8	Pociūnėliai	mstl	535	255	280	B P Ps. Š K Pš. G
9	Rinktinėliai	k	1	-	1	Ž
10	Sirutiškiai	kd	21	12	9	-
11	Skėmiai	k	544	261	283	S P Š K Pš. G Ž
12	Skomaičiai	k	76	34	42	-
13	Skomaičiukai	k	47	23	24	-
14	Šabiškiai	vs	-	-	-	-
15	Šašėnai	k	10	4	6	-
16	Užpurviai	k	44	21	23	-
17	Vaičiaičiai	k	2	1	1	-
18	Vakarai	k	5	1	4	-
19	Valmančiai	k	30	16	14	-
Šaukoto apylinkės seniūnija						
Iš viso			1403	656	747	
1	Abrieskai	k	-	-	-	-
2	Baublė	vs	-	-	-	-
3	Baužiškiai	k	-	-	-	-
4	Bysvainėliai	k	-	-	-	-
5	Budriai	k	1	-	1	-
6	Butkiai	k	-	-	-	-
7	Daužnagai	k	42	20	22	-
8	Debeikiai	k	1	1	-	-
9	Diktariškiai	k	36	15	21	-
10	Goriškis	k	-	-	-	-

Tęsinys kitame puslapyje



RADVILIŠKIO RAJONO SAVIVALDYBĖ

Eil. Nr.	Kaimo gyvenamosios vietovės pavadinimas	Statu- sas	Gyventojai, iš viso	iš jų		Instituciniai požymiai
				vyrų	moterų	
11	Grigalaičiai	k	14	7	7	-
12	Jankaičiai	k	4	2	2	-
13	Kadylai	k	5	2	3	-
14	Kalnai	k	4	2	2	-
15	Kaunetiškiai	k	33	15	18	-
16	Kunigiškiai	k	156	73	83	P G
17	Lenartuva	k	7	2	5	-
18	Liaubarai	k	-	-	-	-
19	Liekiai	k	3	2	1	-
20	Liepkalnis	k	7	5	2	-
21	Mankišškiai	k	8	3	5	-
22	Margiai	k	-	-	-	-
23	Miškiniai	k	7	2	5	-
24	Mumšilis	kd	13	5	8	-
25	Notiniškiai	k	4	3	1	-
26	Paežeriai	k	11	5	6	-
27	Pakalnučiai	k	15	8	7	-
28	Pakrovka	k	6	2	4	-
29	Paltynai	k	32	14	18	-
30	Papušynys	k	298	142	156	P V Š
31	Pasodniai	k	-	-	-	-
32	Pašakarnis	k	-	-	-	-
33	Piktoniai	k	1	-	1	-
34	Reksčiai	k	12	6	6	-
35	Ropkečiai	k	2	1	1	-
36	Sokmedžiai	k	-	-	-	-
37	Sutkiškis	k	-	-	-	-
38	Šaukotas	mstl	583	275	308	S B P V Ps. Š K Pš. G
39	Šaukotas I	k	26	13	13	-
40	Šaukotas II	k	3	1	2	-
41	Šilai	k	-	-	-	-
42	Tamošiškiai	k	3	1	2	-
43	Trakai	k	-	-	-	-
44	Užžadikiai	k	4	1	3	-
45	Valatkiškiai	k	23	12	11	-
46	Žąsaičiai	k	34	13	21	-
47	Žemieji Levikainiai	k	5	3	2	-
Šeduvos apylinkės seniūnija						
Iš viso			2605	1293	1312	
1	Baltoji	k	33	19	14	-
2	Butėnai	k	202	101	101	P Š K G
3	Dargužiai	k	10	5	5	-
4	Daukantai	k	26	14	12	-
5	Džiugoniai	k	87	50	37	-
6	Gimbogala	k	36	21	15	Kt.
7	Kaulelišškiai	k	18	9	9	-
8	Kurklaičiai	k	6	3	3	-
9	Kurkliai	k	73	33	40	-
10	Labučiai	k	21	6	15	-
11	Margavoniai	k	87	42	45	-

Tęsinys kitame puslapyje

RADVILIŠKIO RAJONO SAVIVALDYBĖ

Eil. Nr.	Kaimo gyvenamosios vietovės pavadinimas	Statu- sas	Gyventojai, iš viso	iš jų		Instituciniai požymiai
				vyrų	moterų	
12	Paežeriai	k	55	30	25	-
13	Pakuteniai	k	20	11	9	-
14	Pavartyčiai	k	711	336	375	P V Š K G Ž
15	Prastavoniai	k	210	100	110	P Š
16	Puipiai	k	104	55	49	-
17	Riaubai	k	27	16	11	-
18	Rokoniai	k	70	33	37	-
19	Užuovėja	k	55	32	23	-
20	Užuožeriai	k	65	33	32	Š
21	Vaiduloniai	k	22	10	12	-
22	Vaižgai	k	51	25	26	-
23	Vardukšniai	k	10	6	4	-
24	Velžiai	k	55	26	29	P Kt.
25	Vėriškiai	k	430	217	213	P Š K G Ž
26	Viešvilė	k	80	37	43	-
27	Žilioniai	k	41	23	18	-
Šiaulėnų apylinkės seniūnija						
Iš viso			1998	960	1038	
1	Acokavai	k	225	106	119	P Š G
2	Apušrotas	k	1	1	-	-
3	Ardaičiai	k	-	-	-	-
4	Aušrėnai	k	29	14	15	-
5	Baranaučizna	k	-	-	-	-
6	Baroniškiai	k	2	1	1	-
7	Birietiškiei	k	17	8	9	-
8	Bloškiai	vs	-	-	-	-
9	Daujočiai	k	23	10	13	-
10	Daukšiai	k	1	1	-	-
11	Dirvonai	k	29	13	16	-
12	Dirvoniškiai	k	18	7	11	-
13	Dvarčiai	k	3	2	1	-
14	Gražvydai	vs	-	-	-	-
15	Jasaičiai	k	14	7	7	-
16	Jokūbiškiai	k	56	26	30	-
17	Juodpjaunis	k	-	-	-	-
18	Kalnugalis	k	1	-	1	-
19	Kleiviškiai	k	-	-	-	-
20	Kudinai	k	4	2	2	-
21	Liepiškiai	k	70	35	35	-
22	Mantviliškiai	k	17	7	10	-
23	Mažuoliai	k	14	8	6	-
24	Minautuva	k	-	-	-	-
25	Mumšilis	k	-	-	-	-
26	Mūrai	k	5	2	3	-
27	Norkiškiei	vs	-	-	-	-
28	Pamėrai	k	-	-	-	-
29	Pamiškalniai	k	-	-	-	-
30	Pašušvys	k	23	10	13	-
31	Petrošiai	k	30	15	15	-
32	Pilveliai	k	6	4	2	-

Tęsinys kitame puslapyje



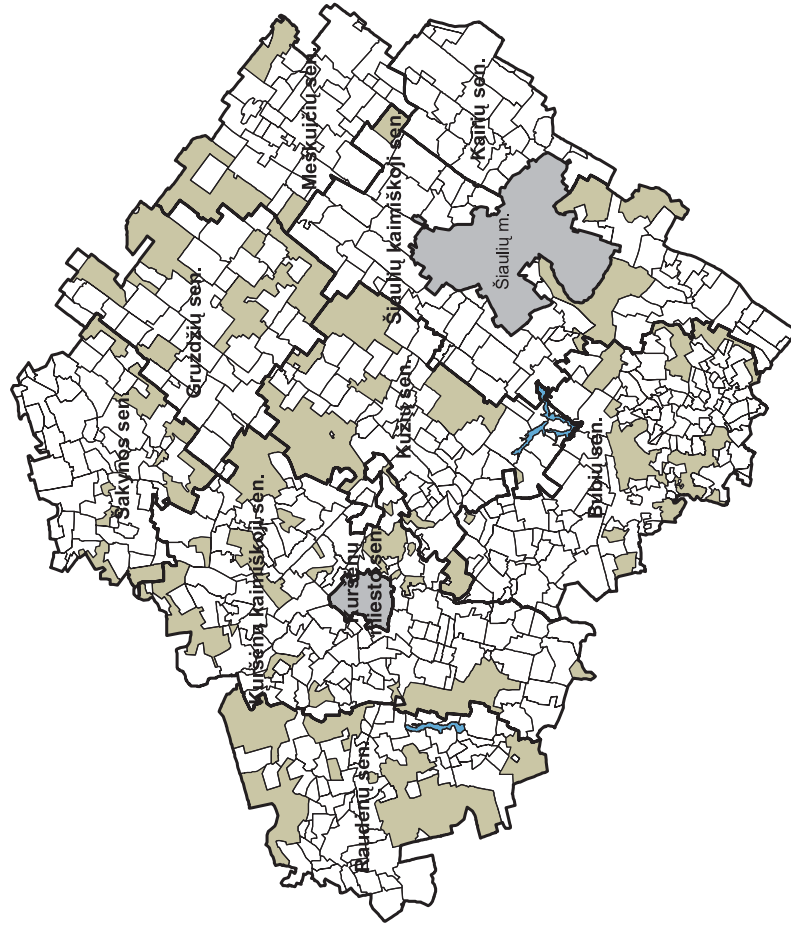
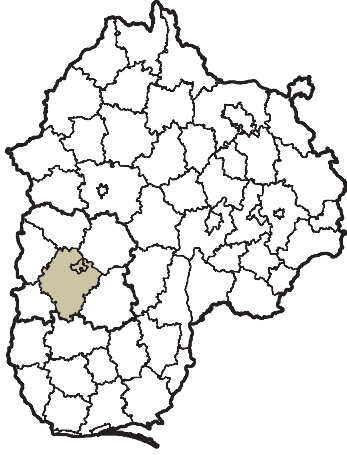
RADVILIŠKIO RAJONO SAVIVALDYBĖ

Eil. Nr.	Kaimo gyvenamosios vietovės pavadinimas	Statu- sas	Gyventojai, iš viso	iš jų		Instituciniai požymiai
				vyrų	moterų	
33	Repšiai	k	13	8	5	-
34	Rubežiai	k	-	-	-	-
35	Sakteliai	k	7	3	4	-
36	Sidariai	k	62	34	28	-
37	Skynimiečiai	k	-	-	-	-
38	Sklioriškiai	k	31	14	17	-
39	Sodaičiai	k	-	-	-	-
40	Stalmokai	k	3	1	2	-
41	Starteliai	k	-	-	-	-
42	Sulinkiai	k	2	2	-	-
43	Šiaulaičiai	k	104	51	53	-
44	Šiaulėnai	mstl	890	425	465	S B P Ps. Š K Pš. G Ž
45	Šilai	k	-	-	-	-
46	Toleikiškiai	k	5	3	2	-
47	Vagariai	vs	-	-	-	-
48	Vendré	kd	7	4	3	-
49	Viliošiai	k	2	1	1	-
50	Virikauskai	k	6	3	3	-
51	Žeimiai	k	275	130	145	P Š G Ž
52	Žostarčiai	vs	3	2	1	-

Tyrulių gyvenvietės seniūnija

	Iš viso		743	383	360	
1	Batkūnai	k	67	38	29	V
2	Bernočiai	k	2	1	1	-
3	Čiuteliai	k	19	11	8	-
4	Dvarninkai	k	33	16	17	-
5	Gankiai	k	1	1	-	-
6	Gudesiai	k	4	2	2	-
7	Jonaitiškiai	k	112	60	52	P
8	Mankišškiai	kd	12	9	3	-
9	Pakalniškiai	k	8	6	2	-
10	Polekėlė	k	342	164	178	B P Š K G
11	Pušinava	k	19	10	9	-
12	Pušiniškiai	k	30	15	15	-
13	Smilgiai	k	2	1	1	-
14	Spičiai	k	56	29	27	-
15	Vališškiai	k	11	5	6	-
16	Vendré	k	19	11	8	-
17	Žarniai	k	6	4	2	-

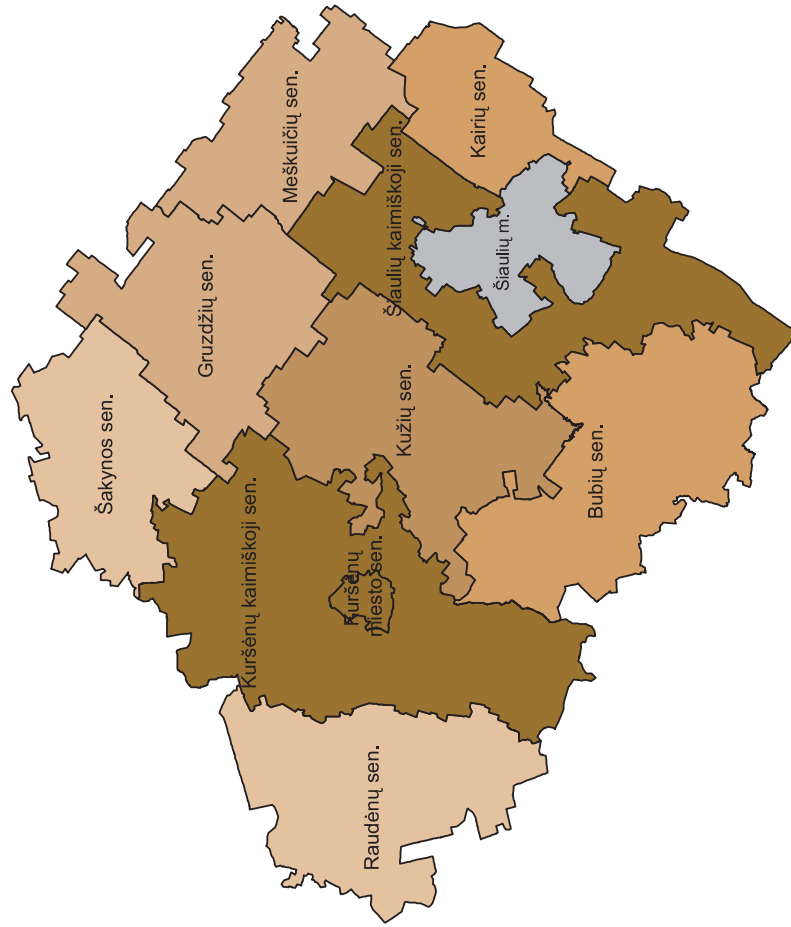
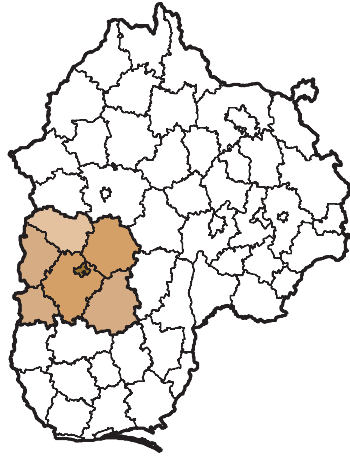
ŠIAULIŲ RAJONO SAVIVALDYBĖS GYVENAMOSIOS VIETOVĖS



Sutartiniai ženklai

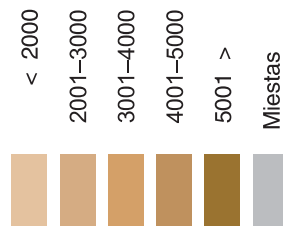
- Ribos:
- Seniūnijos
 - gyvenamosios vietovės
 - Miškas
 - Vanduo
 - Miestas

ŠIAULIŲ RAJONO SAVIVALDYBĖS GYVENTOJŲ SKAIČIUS SENIŪNIJOSE



Sutartiniai ženklai

Gyventojų skaičius:

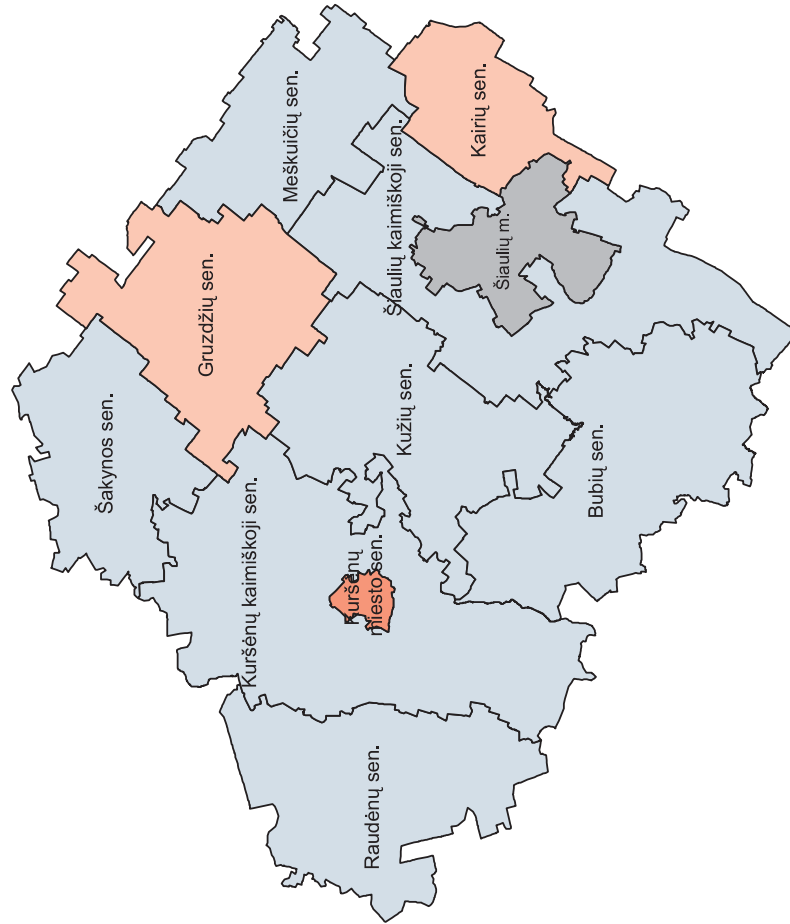
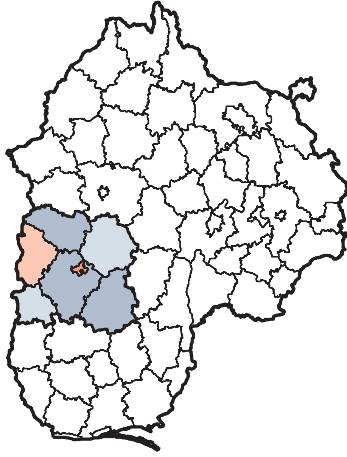


PASTABA. Grupavimas tinka visoms Šiaulių apskrities savivaldybių seniūnijoms.

© Statistikos departamentas prie Lietuvos Respublikos Vyriausybės

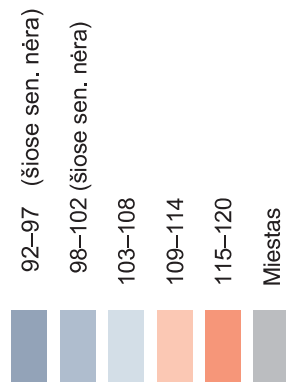
© Valstybės įmonė Registrų centras

100-UI VYRŲ TENKA MOTERŲ ŠIAULIŲ RAJONO SENIŪNIJOSE



Sutartiniai ženklai

100-UI VYRŲ TENKA MOTERŲ:



PASTABA. Grupavimas tinka visoms Šiaulių apskrities savivaldybių seniūnijoms.

© Statistikos departamentas prie Lietuvos Respublikos Vyriausybės

© Valstybės įmonė Registrų centras



35. ŠIAULIŲ RAJONO SAVIVALDYBĖS KAIMO SENIŪNIJŲ GYVENTOJAI PAGAL LYTĮ

Administracinė teritorija	Iš viso	iš jų		Palyginti su bendru skaičiumi, %	
		vyrų	moterų	vyrų	moterų
Šiaulių rajono savivaldybė	37423	18083	19340	48,3	51,7
Bubių seniūnija	3826	1884	1942	49,2	50,8
Gruzdžių seniūnija	2966	1385	1581	46,7	53,3
Kairių seniūnija	3795	1803	1992	47,5	52,5
Kuršėnų kaimiškoji seniūnija	5670	2759	2911	48,7	51,3
Kužių seniūnija	4118	1991	2127	48,3	51,7
Meškuičių seniūnija	2676	1295	1381	48,4	51,6
Raudėnų seniūnija	1737	849	888	48,9	51,1
Šakynos seniūnija	1729	853	876	49,3	50,7
Šiaulių kaimiškoji seniūnija	10906	5264	5642	48,3	51,7

36. ŠIAULIŲ RAJONO SAVIVALDYBĖS KAIMO SENIŪNIJŲ GYVENTOJAI PAGAL PAGRINDINES AMŽIAUS GRUPES

Administracinė teritorija	Iš viso	iš jų			Palyginti su bendru skaičiumi, %		
		0–15 metų	darbingo amžiaus	pensinio amžiaus	0–15 metų	darbingo amžiaus	pensinio amžiaus
Šiaulių rajono savivaldybė	37423	8893	20874	7654	23,8	55,8	20,4
Bubių seniūnija	3826	776	2068	982	20,3	54,0	25,7
Gruzdžių seniūnija	2966	720	1584	662	24,3	53,4	22,3
Kairių seniūnija	3795	871	2251	673	23,0	59,3	17,7
Kuršėnų kaimiškoji seniūnija	5670	1431	3047	1192	25,2	53,7	21,1
Kužių seniūnija	4118	1042	2350	726	25,3	57,1	17,6
Meškuičių seniūnija	2676	705	1407	564	26,3	52,6	21,1
Raudėnų seniūnija	1737	447	872	418	25,7	50,2	24,1
Šakynos seniūnija	1729	460	879	388	26,6	50,8	22,5
Šiaulių kaimiškoji seniūnija	10906	2441	6416	2049	22,4	58,8	18,8

37. ŠIAULIŲ RAJONO SAVIVALDYBĖS KAIMO GYVENAMOSIOS VIETOVĖS PAGAL INSTITUCINIUS POŽYMIUS

	Kaimo gyvenamųjų vietovių skaičius	kuriose yra										
		seniūnijos administracija	bažnyčia, vienuolynas	parduotuvė, kavinė, baras	verslo įmonė	paslaugų įmonė	švietimo įstaiga	kultūros įstaiga	paštas, banko filialas	gydymo, globos įstaiga	žemės ūkio bendrovė	kita institucija
Iš viso	528	7	19	49	45	15	31	27	21	31	16	13
jose gyventojų:												
nėra	68	-	-	-	1	-	-	-	-	-	-	-
1–5	99	-	-	-	-	-	-	-	-	-	-	-
6–9	56	-	-	-	1	-	-	-	-	-	-	1
10–25	139	-	-	2	5	-	-	-	-	-	-	-
26–49	66	-	1	1	2	-	-	-	-	-	-	-
50–99	41	-	-	4	2	-	-	-	-	-	-	-
100–199	15	-	1	5	5	1	2	2	1	2	2	-
200–499	28	2	10	22	15	8	17	13	10	15	8	4
500–999	8	1	1	7	6	3	5	5	4	7	5	3
1000–1999	7	4	5	7	7	3	6	6	5	6	-	4
2000–2999	1	-	1	1	1	-	1	1	1	1	1	1

**38. ŠIAULIŲ RAJONO SAVIVALDYBĖS GYVENTOJAI KAIMO GYVENAMOSIOSE
VIETOVĖSE IR JŲ INSTITUCINIAI POŽYMIAI**

Eil. Nr.	Kaimo gyvenamosios vietovės pavadinimas	Statu- sas	Gyventojai, iš viso	iš jų		Instituciniai požymiai
				vyrų	moterų	
Iš viso savivaldybėje			37423	18083	19340	
Bubių seniūnija						
Iš viso			3826	1884	1942	
1	Alksnyniškė	k	5	3	2	-
2	Aukštelkė	k	89	50	39	-
3	Aušraičiai	k	-	-	-	-
4	Bacaičiai	k	3	2	1	-
5	Bagdoniškė	k	21	9	12	-
6	Bazilionai	mstl	475	224	251	B P V Š K Pš. G Ž Kt.
7	Beinoriškė	k	12	7	5	-
8	Bernotai	k	6	3	3	-
9	Biručiai	kd	-	-	-	-
10	Bitėnai	k	20	11	9	-
11	Blužgalis	k	6	3	3	-
12	Brazinskiai	k	7	4	3	-
13	Bubiai	k	878	419	459	S P V Ps. Š K Pš. G Kt.
14	Bulėnai	k	44	26	18	-
15	Bunokiškė	k	27	12	15	-
16	Burkšai	k	3	3	-	-
17	Butiškė	k	-	-	-	-
18	Butkaičiai	k	75	38	37	-
19	Čeprečiškė	k	12	5	7	-
20	Daubakiškiai	k	-	-	-	-
21	Dengtiltis	k	5	2	3	-
22	Didlaukė	k	35	17	18	-
23	Dirvonai	k	19	13	6	-
24	Dzidai	k	52	23	29	-
25	Gervėnai	k	95	48	47	-
26	Gyliai	k	15	8	7	-
27	Gilvyčiai	k	321	150	171	B P Š K Pš.
28	Gilvyčiukai	k	5	2	3	-
29	Girnikai	k	3	1	2	-
30	Goriškė	vs	4	2	2	-
31	Gošteliškiai	k	2	1	1	-
32	Grabijolai	k	4	3	1	-
33	Jakštaičiai	kd	-	-	-	-
34	Jankaičiai	k	2	1	1	-
35	Jusaičiai	k	42	20	22	-
36	Juškaičiai I	k	4	2	2	-
37	Juškaičiai II	k	18	7	11	-
38	Kadagnė	vs	7	6	1	-
39	Kanapinė	k	12	6	6	-
40	Knašiai	k	10	7	3	-
41	Kurauskiai	k	-	-	-	-
42	Kurtuvėnai	k	23	12	11	-
43	Kurtuvėnai	mstl	326	153	173	B P V Ps. Š K Pš. G Ž
44	Laisvučiai	k	1	-	1	-
45	Leškiai	k	10	5	5	-

Tęsinys kitame puslapyje



ŠIAULIŲ RAJONO SAVIVALDYBĖ

Eil. Nr.	Kaimo gyvenamosios vietovės pavadinimas	Statu- sas	Gyventojai, iš viso	iš jų		Instituciniai požymiai
				vyrų	moterų	
46	Linartai	k	35	19	16	-
47	Liūdoriai	k	2	1	1	-
48	Lukšiai	k	4	3	1	-
49	Margės	k	6	3	3	-
50	Maskvytė	k	21	10	11	-
51	Mekiai	k	15	6	9	-
52	Meškiai	k	135	61	74	-
53	Mingėliai	k	-	-	-	-
54	Mirskiškė	k	15	7	8	-
55	Molinės	k	5	3	2	-
56	Mostaičiai	kd	6	4	2	-
57	Motaičiai	k	28	16	12	-
58	Naisiai	k	2	1	1	-
59	Naujieji Gilvyčiai	k	18	12	6	-
60	Noliškiai	k	15	10	5	-
61	Pabijočiai	k	22	11	11	-
62	Padegliai	k	19	10	9	-
63	Pageluvis	k	23	10	13	P
64	Pagervinė	k	13	7	6	-
65	Pakalniškiai	k	10	5	5	-
66	Pamiškaupis	vs	1	1	-	-
67	Paraudžiai	k	8	4	4	-
68	Paširvis	k	4	3	1	-
69	Pašvinės	k	48	25	23	P
70	Pavakalnis	vs	1	1	-	-
71	Pavėkiai	k	23	13	10	-
72	Pikeliškė	k	78	39	39	-
73	Pikužiai	k	9	6	3	-
74	Pociškė	k	9	5	4	-
75	Purvinė	k	5	3	2	-
76	Raizgiai	kd	29	13	16	-
77	Rimeikiai	k	-	-	-	-
78	Rimkiai	k	4	3	1	-
79	Rimkiškė	k	3	2	1	-
80	Rimučiai	k	7	3	4	-
81	Sakalai	k	2	1	1	-
82	Simoniškė	k	4	2	2	-
83	Skaudviliai	k	51	30	21	-
84	Skurviai	k	1	1	-	-
85	Slydžiai	k	18	9	9	-
86	Slišai	k	-	-	-	-
87	Slišukai	vs	9	5	4	-
88	Sodeliukai	k	18	7	11	-
89	Spaudžiai	k	13	8	5	-
90	Spitkiškė	vs	2	-	2	-
91	Stibiriškė	k	2	1	1	-
92	Šalpirčiai	k	17	12	5	-
93	Šemetiškiai	k	36	21	15	-
94	Šilynas	vs	9	3	6	-
95	Šiliškė	k	5	2	3	-

Tęsinys kitame puslapyje

ŠIAULIŲ RAJONO SAVIVALDYBĖ

Eil. Nr.	Kaimo gyvenamosios vietovės pavadinimas	Statu- sas	Gyventojai, iš viso	iš jų		Instituciniai požymiai
				vyrų	moterų	
96	Taručiai	k	13	8	5	-
97	Tilybiškė	k	10	4	6	-
98	Trauleiniai	k	35	16	19	-
99	Trociškė	k	1	1	-	-
100	Užčiausiai	k	7	3	4	-
101	Užkalniai	k	37	19	18	-
102	Vabalai	k	23	12	11	-
103	Vainagiai	k	8	3	5	-
104	Valatkiai	k	14	5	9	-
105	Viekvedžiai	k	59	26	33	-
106	Vilaičiai	k	14	9	5	-
107	Vilkuriai	k	16	10	6	-
108	Visgirdai	k	19	9	10	-
109	Volungiai	k	40	21	19	-
110	Zigmantinė	vs	2	1	1	-
111	Zuikiškė	k	7	3	4	-
112	Žadvainiai	k	6	3	3	-
113	Žalpeliai	k	7	1	6	-
Gruzdžių seniūnija						
Iš viso			2966	1385	1581	
1	Apušėliai	k	14	6	8	-
2	Augučiai	k	10	5	5	-
3	Aukštrakių	k	-	-	-	-
4	Aukštuoliai	k	5	2	3	-
5	Bartkūnai	k	-	-	-	-
6	Biržiai	k	23	12	11	-
7	Bučiučiai	k	32	14	18	-
8	Dargaičiai	k	46	14	32	-
9	Daujočiai	k	11	6	5	-
10	Dimšiai	k	27	13	14	-
11	Gruzdžiai	mstl	1747	813	934	S B P V Ps. Š K Pš. G Kt.
12	Gruzdžiai	vs	7	4	3	-
13	Gurbai	k	8	4	4	-
14	Jauneikiškės	k	6	3	3	-
15	Jokūbaičiai	k	-	-	-	-
16	Kantminiai	k	13	7	6	-
17	Karveliai	k	31	15	16	-
18	Laumakiai	k	-	-	-	-
19	Lygudai	k	76	36	40	-
20	Lukošaičiai	k	45	22	23	-
21	Maldeniai	k	9	4	5	-
22	Maniūšiai	k	19	10	9	V
23	Mažeikiai	k	16	7	9	-
24	Norvaišiai	k	14	7	7	-
25	Paupariai	k	-	-	-	-
26	Poviliškiai	k	8	4	4	V
27	Račiai	k	45	22	23	-
28	Rakandžiai	k	1	-	1	-
29	Ratkūnai	k	-	-	-	-
30	Raubaičiai	k	-	-	-	-

Tęsinys kitame puslapyje



ŠIAULIŲ RAJONO SAVIVALDYBĖ

Eil. Nr.	Kaimo gyvenamosios vietovės pavadinimas	Statu- sas	Gyventojai, iš viso	iš jų		Instituciniai požymiai
				vyrų	moterų	
31	Ražų eiguvos	k	-	-	-	-
32	Sauginiai	k	46	22	24	-
33	Saveikiai	k	73	38	35	P V
34	Strazdai	k	12	5	7	-
35	Šėkščiai	k	3	2	1	-
36	Šepkaičiai	k	7	4	3	-
37	Šiupyliai	k	395	174	221	B P V Ps. Š K Pš. G Ž
38	Taurakiai	k	2	1	1	-
39	Valdomai	k	67	33	34	-
40	Žiogai	k	148	76	72	P V Ž
Kairių seniūnija						
Iš viso			3795	1803	1992	
1	Bacioniai	k	2	1	1	-
2	Bertužiai	k	339	172	167	P Kt.
3	Dimaičiai	k	-	-	-	-
4	Dvikapiai	k	15	7	8	-
5	Eimučiai	k	128	57	71	P Ž
6	Gudeliai	k	20	11	9	P V
7	Ilgoji Lova	k	4	2	2	-
8	Kairiai	k	856	410	446	-
9	Kairiai	mstl	1158	543	615	S B P V Ps. Š K Pš. G
10	Kalniškiai	k	10	7	3	-
11	Kirbaičiai	k	-	-	-	-
12	Liutkūnai	k	51	25	26	P
13	Mikailaičiai	k	50	27	23	-
14	Mumaičiai	k	9	1	8	Kt.
15	Norušaičiai	k	48	21	27	-
16	Pročiūnai	k	8	4	4	-
17	Šėkščiai	vs	2	1	1	-
18	Šilėnai	k	665	313	352	P V Š Pš. G
19	Šiubaičiai	k	32	15	17	-
20	Tyliai	k	11	5	6	-
21	Vėgėliai	k	-	-	-	V
22	Vismantėliai	k	2	1	1	-
23	Zapalskiai	k	9	7	2	-
24	Žadžiūnai	k	355	165	190	P V Š K Pš. G Ž
25	Žalgirys	k	1	1	-	-
26	Žvigai	k	20	7	13	-
Kuršėnų kaimiškoji seniūnija						
Iš viso			5670	2759	2911	
1	Agailės	k	4	2	2	-
2	Auksučiai	k	29	12	17	-
3	Beržtvos	k	83	43	40	-
4	Bijūnėliai	k	3	2	1	-
5	Braznava	k	6	2	4	-
6	Būdos	k	10	6	4	-
7	Čigonai	k	56	23	33	-
8	Čiuinėliai	k	38	18	20	-
9	Čiūiniai	k	14	9	5	-

Tęsinys kitame puslapyje

ŠIAULIŲ RAJONO SAVIVALDYBĖ

Eil. Nr.	Kaimo gyvenamosios vietovės pavadinimas	Statu- sas	Gyventojai, iš viso	iš jų		Instituciniai požymiai
				vyrų	moterų	
10	Daugėliai	k	31	19	12	-
11	Drąsučiai	k	1004	476	528	P V Š K G Kt.
12	Egėliškės	k	71	32	39	-
13	Gaudučiai	k	1	-	1	-
14	Gaudžiai	k	17	9	8	-
15	Gedintės	k	212	107	105	-
16	Gergždeliai	k	277	137	140	P V Š
17	Geruogiai	k	17	5	12	-
18	Gudmiškė	k	15	7	8	-
19	Gūragiai	k	82	43	39	-
20	Ivoškiai	k	2	1	1	-
21	Jakutiškė	k	-	-	-	-
22	Jokšiai	k	16	7	9	-
23	Kalviškiai	k	62	31	31	-
24	Kantrimiškis	k	2	1	1	-
25	Katiliškės	k	-	-	-	-
26	Ketūnai	k	48	26	22	-
27	Krikliai	k	51	23	28	-
28	Kubeliai	k	37	17	20	-
29	Kušleikiai	k	19	9	10	-
30	Kvietkelių	k	-	-	-	-
31	Lapkasiai	k	25	10	15	-
32	Laukstučiai	k	6	4	2	-
33	Laumakiai	k	3	2	1	-
34	Liepkalnis	k	12	6	6	-
35	Likučiai	k	4	3	1	-
36	Mažučiai	k	8	2	6	-
37	Medvalakė	k	15	6	9	-
38	Micaičiai	k	754	379	375	B P Š K G Ž
39	Miliškės	k	15	4	11	-
40	Milvydai	k	43	19	24	-
41	Nugarės	k	5	1	4	-
42	Olbikiškė	k	22	8	14	-
43	Oliesinas	k	27	14	13	-
44	Ožkėnai	k	3	1	2	-
45	Padarbos	k	4	2	2	-
46	Padvaiskiai	k	17	7	10	-
47	Pakepšteniai	k	-	-	-	-
48	Pakšteliai	k	46	24	22	-
49	Pakubeliai	k	-	-	-	-
50	Pakumulšiai	k	345	177	168	P V Š K G
51	Pakursėniai	k	50	24	26	-
52	Palūksčiai	k	6	4	2	-
53	Papalskiai	k	9	6	3	-
54	Papelkiai	k	36	19	17	V
55	Paringiai	k	-	-	-	-
56	Paringiai	kd	5	3	2	-
57	Paringuvis	k	246	122	124	-
58	Pazastarčių	k	-	-	-	-
59	Pažižmė	k	4	2	2	-

Tęsinys kitame puslapyje



ŠIAULIŲ RAJONO SAVIVALDYBĖ

Eil. Nr.	Kaimo gyvenamosios vietovės pavadinimas	Statu- sas	Gyventojai, iš viso	iš jų		Instituciniai požymiai
				vyrų	moterų	
60	Pažižmeliai	kd	-	-	-	-
61	Pilkalnis	k	1	1	-	-
62	Pusbaubliai	k	3	2	1	-
63	Pusgudžiai	k	-	-	-	-
64	Raganiai	k	19	10	9	-
65	Rekčiai	k	40	19	21	-
66	Ringuvėlė	k	29	14	15	-
67	Ringuvėnai	k	481	233	248	V Ž
68	Romučiai	k	151	78	73	P Š K G
69	Rūveliai	k	23	10	13	-
70	Saulučiai	k	92	41	51	-
71	Skačiai	k	66	32	34	-
72	Smurgiai	k	6	2	4	-
73	Steponiškė	k	11	6	5	-
74	Strazdai	k	11	6	5	-
75	Svirbūtės	k	79	39	40	P
76	Šėkščiai	k	-	-	-	-
77	Šileliai	k	19	6	13	-
78	Šilėnai	k	83	41	42	-
79	Šilkalnis	k	26	15	11	-
80	Širminiai	k	18	11	7	-
81	Škurliškė	k	1	1	-	-
82	Tadiškiai	vs	1	1	-	-
83	Tylučiai	k	9	4	5	-
84	Tulkinčiai	k	2	-	2	-
85	Urkuvėnai	k	30	12	18	-
86	Užlaukiai	k	23	10	13	V
87	Užmiestis	k	28	13	15	-
88	Užringuvis	k	2	1	1	-
89	Vaitkaičiai	k	19	9	10	-
90	Varputėnai	k	320	150	170	B P Ps. Š K Pš. G
91	Vilkiškė	k	3	2	1	-
92	Visdergiai	k	23	12	11	-
93	Voreliai	k	21	11	10	-
94	Vosbūčiai	k	6	2	4	-
95	Zastarčiai	k	55	26	29	-
96	Žardeliai	k	5	2	3	-
97	Žygaičiai	k	19	8	11	-
98	Žiliai	k	28	13	15	-
Kužių seniūnija						
Iš viso			4118	1991	2127	
1	Amaliai	k	137	69	68	-
2	Apšrujai	k	19	11	8	-
3	Aušraičiai	kd	-	-	-	-
4	Beržynė	k	85	45	40	-
5	Biručiai	k	43	22	21	-
6	Bitėnai	kd	-	-	-	-
7	Briešlaukis	k	12	6	6	-
8	Bunokiškės	k	18	5	13	-
9	Džiuičiai	k	11	7	4	-

Tęsinys kūtame puslapyje

ŠIAULIŲ RAJONO SAVIVALDYBĖ

Eil. Nr.	Kaimo gyvenamosios vietovės pavadinimas	Statu- sas	Gyventojai, iš viso	iš jų		Instituciniai požymiai
				vyrų	moterų	
10	Gilaičiai	k	342	166	176	P Š G
11	Gogiškiai	k	1	-	1	-
12	Gražuoliai	k	26	12	14	-
13	Ilgviečiai	k	25	12	13	-
14	Jakštaičiai	k	17	10	7	-
15	Jakštaičiuokai	k	38	23	15	-
16	Jauneliai	k	14	7	7	-
17	Jonelaičiai	k	38	17	21	-
18	Juozapaičiai	kd	-	-	-	-
19	Jurgaičiai	k	10	5	5	-
20	Kasčiukai	k	2	2	-	-
21	Kybarčiai	k	37	20	17	-
22	Kurauskiai	k	12	7	5	-
23	Kuzavinės	k	61	25	36	-
24	Kužiai	mstl	1420	684	736	S B P V Ps. Š K Pš. G Kt.
25	Lukšiai	k	155	75	80	-
26	Luponiai	k	28	12	16	-
27	Marmai	k	23	12	11	-
28	Minkštakiai	k	3	1	2	-
29	Mostaičiai	k	-	-	-	-
30	Noreikiai	k	123	66	57	V
31	Normančiai	k	18	10	8	-
32	Norutaičiai	k	22	14	8	-
33	Norvaišiai	k	12	5	7	-
34	Nutaučiai	k	13	6	7	-
35	Pakarniai	k	3	1	2	-
36	Pakarniukai	k	15	9	6	-
37	Purvynė	k	21	10	11	-
38	Radviliai	k	19	9	10	-
39	Raizgiai	kd	-	-	-	-
40	Raupaičiai	k	15	5	10	-
41	Rūveliai	kd	-	-	-	-
42	Sauginiai	k	286	134	152	-
43	Siaurimaičiai	k	14	6	8	-
44	Smilgiai	k	288	136	152	B P V Š K G Kt.
45	Smiltynė	k	54	24	30	-
46	Sneigiai	k	11	5	6	-
47	Stonaičiai	k	2	1	1	-
48	Šobliškiei	k	9	5	4	-
49	Švendrė	k	15	8	7	-
50	Tyrelkai	k	33	15	18	-
51	Toliočiai	kd	-	-	-	-
52	Užvėkiai	k	5	3	2	-
53	Vaišnoriai	k	-	-	-	-
54	Verbūnai	k	563	264	299	P V Ps. Š K Pš. G Ž Kt.
55	Verčiuliai	k	-	-	-	-

Tęsinys kitame puslapyje



ŠIAULIŲ RAJONO SAVIVALDYBĖ

Eil. Nr.	Kaimo gyvenamosios vietovės pavadinimas	Statu- sas	Gyventojai, iš viso	iš jų		Instituciniai požymiai
				vyrų	moterų	
Meškuičių seniūnija						
Iš viso			2676	1295	1381	
1	Adomiškiai	k	23	12	11	-
2	Bagdongiris	k	12	7	5	-
3	Dakčiai	k	9	3	6	-
4	Dapkūnai	k	29	17	12	V
5	Daugėlaičiai	k	54	32	22	-
6	Daunorai	k	126	65	61	-
7	Dimaičiai	kd	-	-	-	-
8	Domantai	k	16	7	9	-
9	Dvarlaukis	k	4	2	2	-
10	Gavėnaičiai	k	34	17	17	-
11	Gibaičiai	k	24	11	13	-
12	Ilgoji Lova	kd	-	-	-	-
13	Jurgaičiai	k	28	16	12	B
14	Karvazai	k	72	34	38	-
15	Kirmėlynė	k	2	1	1	-
16	Klebonai	k	5	3	2	-
17	Lūpaičiai	k	13	4	9	-
18	Mantaičiai	k	6	3	3	-
19	Meškuičiai	mstl	1218	569	649	S B P V Š K Pš. G
20	Misaičiai	k	20	10	10	-
21	Mišėikiai	k	10	4	6	-
22	Naisiai	k	624	307	317	P V Š K Pš. G Ž
23	Nikančiai	k	49	22	27	-
24	Noreikiai	k	52	26	26	-
25	Norkūnai	k	3	1	2	-
26	Parkulpis	k	11	7	4	-
27	Rėkuva	k	-	-	-	-
28	Rupeikiai	k	23	11	12	-
29	Sereikiai	k	120	59	61	B V
30	Tamošiūnai	k	15	11	4	-
31	Tautiniai	k	53	25	28	-
32	Žaciai	k	21	9	12	V
Raudėnų seniūnija						
Iš viso			1737	849	888	
1	Atuoniai	k	10	5	5	-
2	Bartlaukė	k	7	4	3	-
3	Būdvydžiai	k	14	5	9	-
4	Čibirikai	k	23	14	9	-
5	Daržiškės	k	20	7	13	-
6	Dirvonėnai	k	414	197	217	P V Š G Ž
7	Dubiniai	k	53	25	28	-
8	Felicinava	k	4	2	2	-
9	Gelžė	k	35	18	17	-
10	Giriškiai	k	-	-	-	-
11	Girkantai	k	2	1	1	-
12	Girkautai	k	100	47	53	-
13	Girlaukė	k	7	3	4	-
14	Yniškės	k	10	5	5	-

Tęsinys kitame puslapyje

ŠIAULIŲ RAJONO SAVIVALDYBĖ

Eil. Nr.	Kaimo gyvenamosios vietovės pavadinimas	Statu- sas	Gyventojai, iš viso	iš jų		Instituciniai požymiai
				vyrų	moterų	
15	Judriškė	k	-	-	-	-
16	Juozapava	k	-	-	-	-
17	Kemersiai	k	-	-	-	-
18	Kentraičiai	k	45	22	23	-
19	Kybartiškė	k	24	13	11	-
20	Kraupšiai	k	3	1	2	-
21	Leičiai	k	31	17	14	-
22	Lieplaukis	vs	4	1	3	-
23	Luiniai	k	7	3	4	-
24	Medlaukė	k	3	-	3	-
25	Medragiai	k	37	17	20	-
26	Neimantiškė	k	7	4	3	-
27	Numšiai	k	-	-	-	-
28	Pabalvė	k	-	-	-	-
29	Paežeriai	k	15	8	7	-
30	Pagelžiai	k	1	-	1	-
31	Pagelžiukai	k	5	1	4	-
32	Pakentraičiai	k	7	4	3	-
33	Pakoklinė	k	23	14	9	-
34	Pamockė	k	51	29	22	-
35	Paraudžiai	k	42	20	22	-
36	Pastruikiškė	k	2	1	1	-
37	Patyreliai	k	15	7	8	-
38	Pavaišvė	k	-	-	-	-
39	Pažižmėliai	k	46	23	23	-
40	Pežai	k	6	4	2	-
41	Pūšiliai	k	42	25	17	-
42	Raudėnai	k	403	196	207	S B P V Ps. Š K Pš. G
43	Repšiai	k	33	15	18	-
44	Rūdėnai	k	18	8	10	-
45	Sauslaukė	k	15	7	8	-
46	Šeškiai	k	10	7	3	-
47	Šilėnai	k	1	-	1	-
48	Šluotiškė	k	3	2	1	-
49	Švendriai	k	71	34	37	-
50	Tarutės	k	-	-	-	-
51	Tarvydžiai	k	10	6	4	-
52	Taučiai	k	-	-	-	-
53	Užpelkiai	k	2	1	1	-
54	Vadeikiai	k	11	5	6	-
55	Vanagiškė	k	16	6	10	-
56	Vilkdaržė	k	9	5	4	-
57	Žagariškė	k	2	1	1	-
58	Žemalėnai	k	18	9	9	-
Šakynos seniūnija						
Iš viso			1729	853	876	
1	Agailės	kd	-	-	-	-
2	Auksučiai	kd	5	2	3	-
3	Balsiai	k	5	2	3	-
4	Baužai	k	26	12	14	-
5	Burbinai	k	6	3	3	-

Tęsinys kitame puslapyje



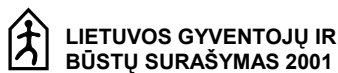
ŠIAULIŲ RAJONO SAVIVALDYBĖ

Eil. Nr.	Kaimo gyvenamosios vietovės pavadinimas	Statu- sas	Gyventojai, iš viso	iš jų		Instituciniai požymiai
				vyrų	moterų	
6	Čeponiai	k	34	19	15	-
7	Dargaudžiai	k	3	1	2	-
8	Dargiai	k	3	1	2	-
9	Dauginčiai	k	27	15	12	-
10	Daugmaudžiai	k	-	-	-	-
11	Degulės	k	-	-	-	-
12	Diržiai	k	31	14	17	-
13	Egėliškės	kd	-	-	-	-
14	Gedvydžiai	k	33	17	16	-
15	Kerbediškės	k	-	-	-	-
16	Kiaukliai	k	23	12	11	-
17	Mandeikiai	k	9	5	4	-
18	Masiai	k	5	3	2	-
19	Mažaičiai	k	34	20	14	-
20	Mikaičiai	k	5	2	3	-
21	Mikolaičiai	k	54	23	31	-
22	Mikutaičiai	k	8	3	5	-
23	Mimaičiai	k	53	26	27	P V
24	Paliesiai	k	23	12	11	-
25	Piktaičiai	k	6	2	4	-
26	Piktuižiai	k	189	97	92	P V Ps. Š K Pš. G
27	Prišiškės	k	-	-	-	-
28	Raudondvaris	k	81	42	39	-
29	Riškaičiai	k	23	13	10	-
30	Semeniškės	k	2	1	1	-
31	Skobiškės	vs	2	-	2	-
32	Šakyna	mstl	425	201	224	S B P V Ps. Š K Pš. G
33	Šelvenai	k	8	5	3	-
34	Tautgailiai I	k	13	7	6	-
35	Tautgailiai II	k	-	-	-	-
36	Tulminai	k	80	43	37	-
37	Valakai	k	74	37	37	-
38	Velviečiai	k	-	-	-	-
39	Viesgirdžiai	k	6	3	3	-
40	Viliočiai	k	22	10	12	-
41	Žarėnai	k	411	200	211	B P V Ps. Š K Pš. G
Šiaulių kaimiškoji seniūnija						
Iš viso			10906	5264	5642	
1	Aleksandrija	k	290	137	153	P V
2	Andrijava	k	24	11	13	-
3	Aukštelkė	k	1186	581	605	B P V Š K Pš. G Kt.
4	Beržynė	k	21	10	11	-
5	Bridai	k	414	196	218	P Ps. Š K G Ž Kt.
6	Dainos	k	65	27	38	-
7	Daušiškiai	k	5	3	2	-
8	Domantai	kd	9	3	6	-
9	Einoraičiai	k	329	154	175	P
10	Gastyniškiečiai	k	-	-	-	-
11	Gegužiai	k	490	240	250	P
12	Giedriai	k	17	11	6	V
13	Gilvydžiai	k	-	-	-	-

Tęsinys kitame puslapyje

ŠIAULIŲ RAJONO SAVIVALDYBĖ

Eil. Nr.	Kaimo gyvenamosios vietovės pavadinimas	Statu- sas	Gyventojai, iš viso	iš jų		Instituciniai požymiai
				vyrų	moterų	
14	Ginkūnai	k	2963	1389	1574	B P V Š K Pš. G Ž Kt.
15	Girelė	k	2	1	1	-
16	Gytariai	kd	-	-	-	-
17	Gubernija	kd	-	-	-	-
18	Juodinkiai	k	20	10	10	-
19	Jurgeliškiai	k	7	3	4	-
20	Kadugiai	k	20	11	9	-
21	Karpiškiai	k	11	7	4	-
22	Kėbliai	k	-	-	-	-
23	Kupriai	k	148	81	67	-
24	Kušlambalis	k	1	-	1	-
25	Lieporiai	k	202	96	106	P Ž
26	Lingailiai	k	134	70	64	P V
27	Lukšiai	kd	46	27	19	-
28	Malavėnai	k	12	6	6	-
29	Malavėniukai	k	4	2	2	-
30	Mėmlaukiai	k	-	-	-	-
31	Meškiškė	k	10	5	5	-
32	Miesmedis	k	3	2	1	-
33	Minaičiai	k	2	1	1	-
34	Noreikiai	kd	-	-	-	-
35	Normančiai	k	6	3	3	-
36	Pailiai	k	32	16	16	-
37	Paitaičiai	k	36	21	15	-
38	Pakapė	k	344	159	185	B P V Š Pš. G
39	Pakarčiūnai	k	1	-	1	-
40	Pumpučiai	k	7	3	4	-
41	Raizgiai	k	112	61	51	-
42	Rėkyva	k	74	32	42	-
43	Smilgiai	k	4	3	1	-
44	Sutkūnai	k	616	297	319	P V Ps. G Ž Kt.
45	Šapnagiai	k	158	78	80	-
46	Širvučiai	k	11	5	6	-
47	Šlepikai	vs	9	5	4	-
48	Šukiai	k	11	6	5	-
49	Toliočiai	k	255	119	136	-
50	Tvibiai	k	32	17	15	-
51	Tvibiukai	k	2	1	1	-
52	Uosupis	k	17	9	8	-
53	Vaikšnėgala	k	2	1	1	-
54	Vaikšnėgalikė	k	-	-	-	-
55	Verduliai	k	20	11	9	-
56	Verduliukai	k	12	5	7	-
57	Vijoliai	k	1154	550	604	P V
58	Vileikiai	k	19	10	9	-
59	Vinkšnėnai	k	742	375	367	P V K G Ž
60	Voveriškiei	k	472	230	242	P V Ps. Š K G
61	Žačiai	kd	-	-	-	-
62	Žaliūkės	k	9	3	6	-
63	Žeimiai	k	251	128	123	-
64	Žylakiai	k	15	6	9	-
65	Žuvininkai	k	48	26	22	-



Lietuvos Respublikos gyventojų ir būstų 2001 m. visuotinio surašymo rezultatai

ŠIAULIŲ APSKRITIES KAIMO GYVENAMOSIOS VIETOVĖS IR JŲ GYVENTOJAI

Statistikos leidinys

© Statistikos departamentas prie Lietuvos Respublikos Vyriausybės, 2003

Leidinį parengė Gyventojų surašymų skyrius

Atsakingos: Dalia Ambrozaitienė, Margarita Malakauskienė

Tel.: (8~5) 236 48 15, (8~5) 236 49 17

SL 1861. 2003-04- 17. 13,00 leidyb. apsk. l.

Tiražas 130 egz. Užsakymas 0304-03

Išleido Statistikos departamentas prie Lietuvos Respublikos Vyriausybės,

Gedimino pr. 29, 2746 Vilnius

Spausdino viešoji įstaiga „Statistikos centras“,

Gedimino pr. 31, 2746 Vilnius