

100-2110

普陀县地图册

PUTUOXIANDITUCE

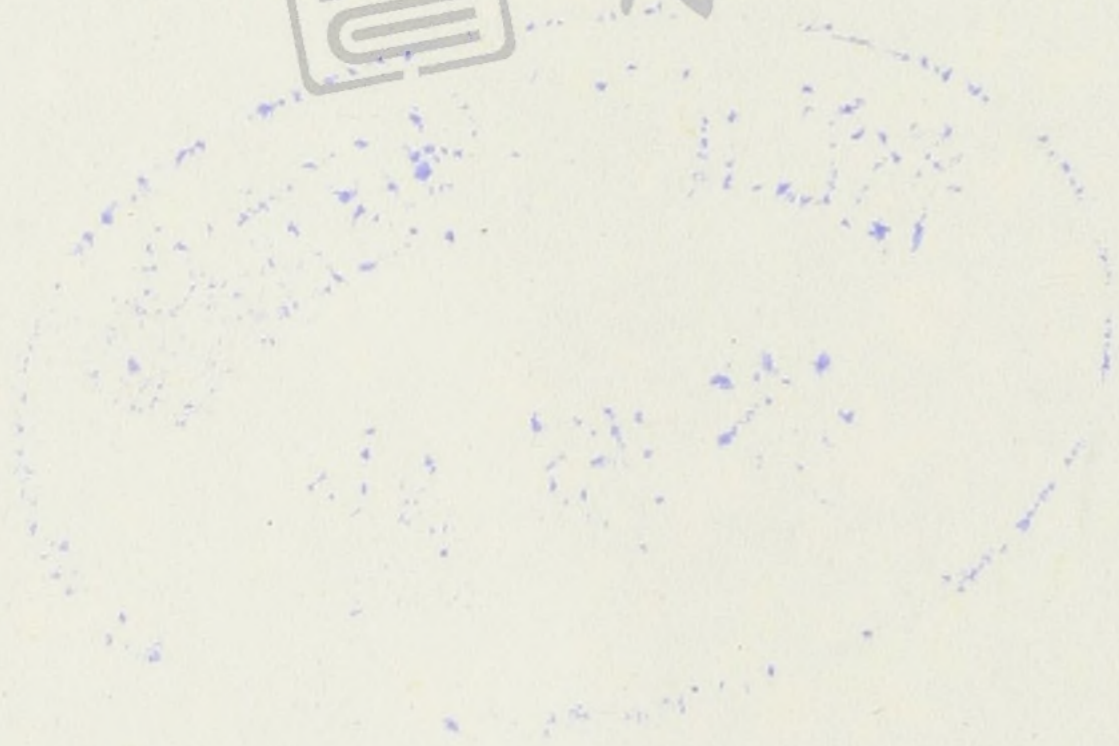


普陀县地名办公室编




舟山网上方志馆

舟山地方志馆
LOCAL CHRONICLES
MUSEUM



2111

1999





舟山网上方志馆

LOCAL CHRONICLES
MUSEUM

说 明

为适应普陀县国民经济发展的需要,我们在编纂《普陀县地名志》的同时编印了《普陀县地图册》,供各单位使用。

《普陀县地图册》共有地图37幅,其中全县政区图1幅,县城沈家门及蛟头、台门镇图3幅,乡图29幅,岛图4幅。每幅图均有文字说明,以便读者能更好地了解普陀各级政区的归属,标准地名,以及当地的自然和社会、经济概况。文中数据多数由县统计局提供;除注明年份外,其余均是1985年度统计年报数。大中型机动渔船是指73千瓦以上功率的机动渔船。区域面积、距离都是约数。图上界线,未经实测,不作划界定权的依据。

由于我们经验不足,难免存在差错和不当之处,望读者批评指正。

普陀县地名办公室

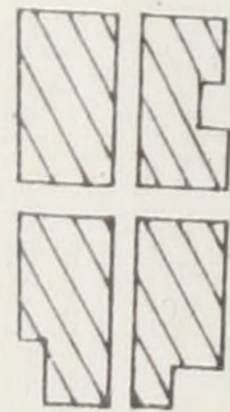
1986年6月

K992.2

p73

图


例



镇区街巷




县人民政府驻地



镇人民政府驻地



县界



乡界

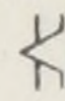
河流




水库及堤坝



闸门



桥梁




明礁、暗礁



舟山网上方志馆

LOCAL CHRONICLES MUSEUM



乡人民政府驻地

干出礁、灯桩

+

☆




游览地



村民委员会




堤



自然村



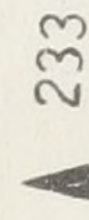
盐田



公路



山峰及高程



▲ 233

乡村路



碑、气象站



小路





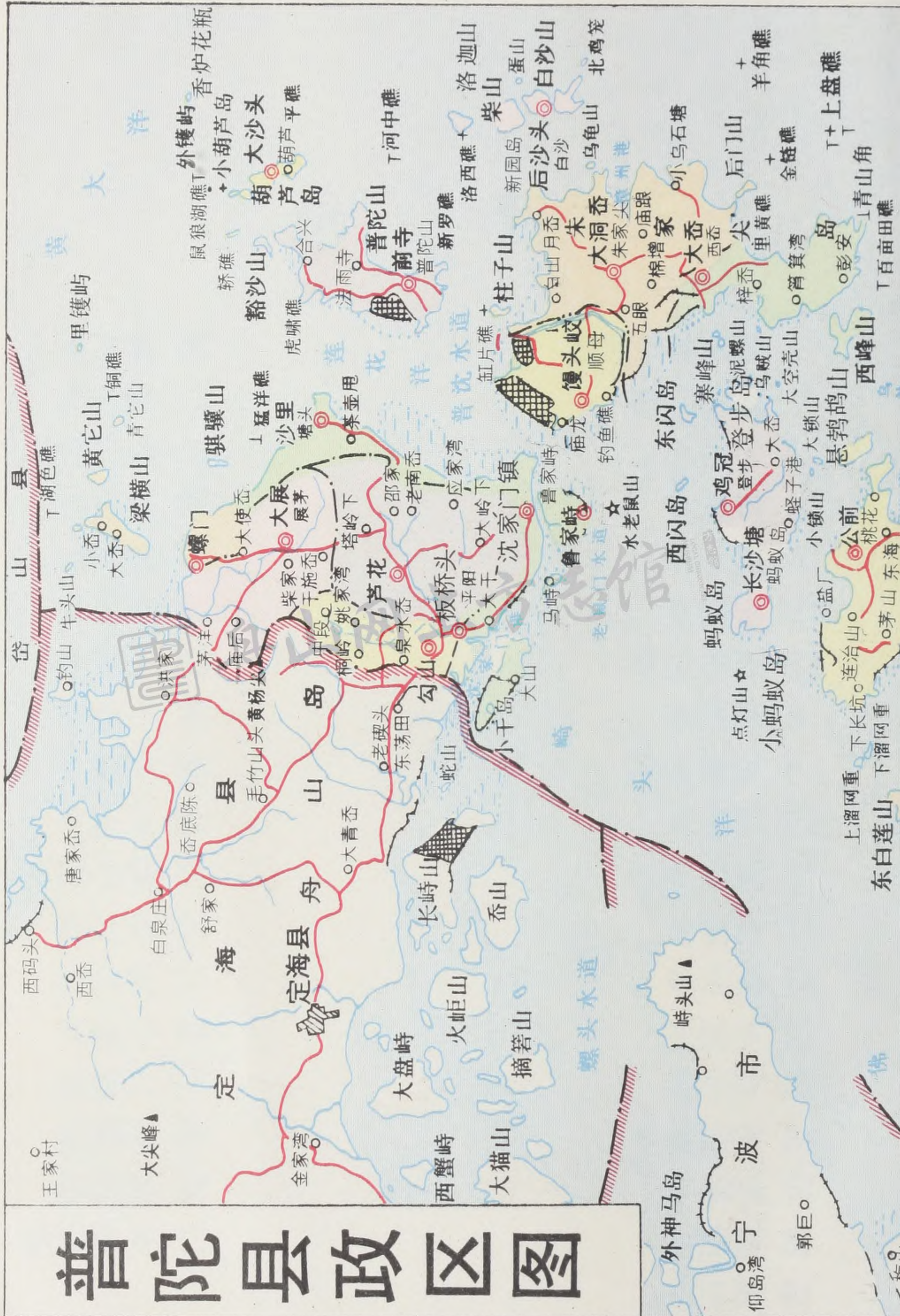
舟山网上方志馆

LOCAL CHRONICLES
MUSEUM

目 录

- 1 普陀县政区图
- 2 沈家门镇
- 3 勾山乡
- 4 芦花乡
- 5 展茅乡
- 6 螺门乡
- 7 普陀山乡
- 8 葫芦乡
- 9 朱家尖乡
- 10 西岙乡
- 11 顺母乡
- 12 白沙乡
- 13 桃花乡
- 14 对峙乡
- 15 登步乡
- 16 蚂蚁岛乡
- 17 虾峙乡
- 18 柵棚乡
- 19 黄石乡
- 20 湖泥乡
- 21 蛟头镇
- 22 台门镇
- 23 龙山乡
- 24 五星乡
- 25 双塘乡
- 26 平蛟乡
- 27 小湖乡
- 28 佛渡乡
- 29 元山乡
- 30 庙子湖乡
- 31 黄兴乡
- 32 青浜乡
- 33 东福乡
- 34 六横岛
- 35 虾峙岛
- 36 桃花岛
- 37 朱家尖岛

普陀县政区图



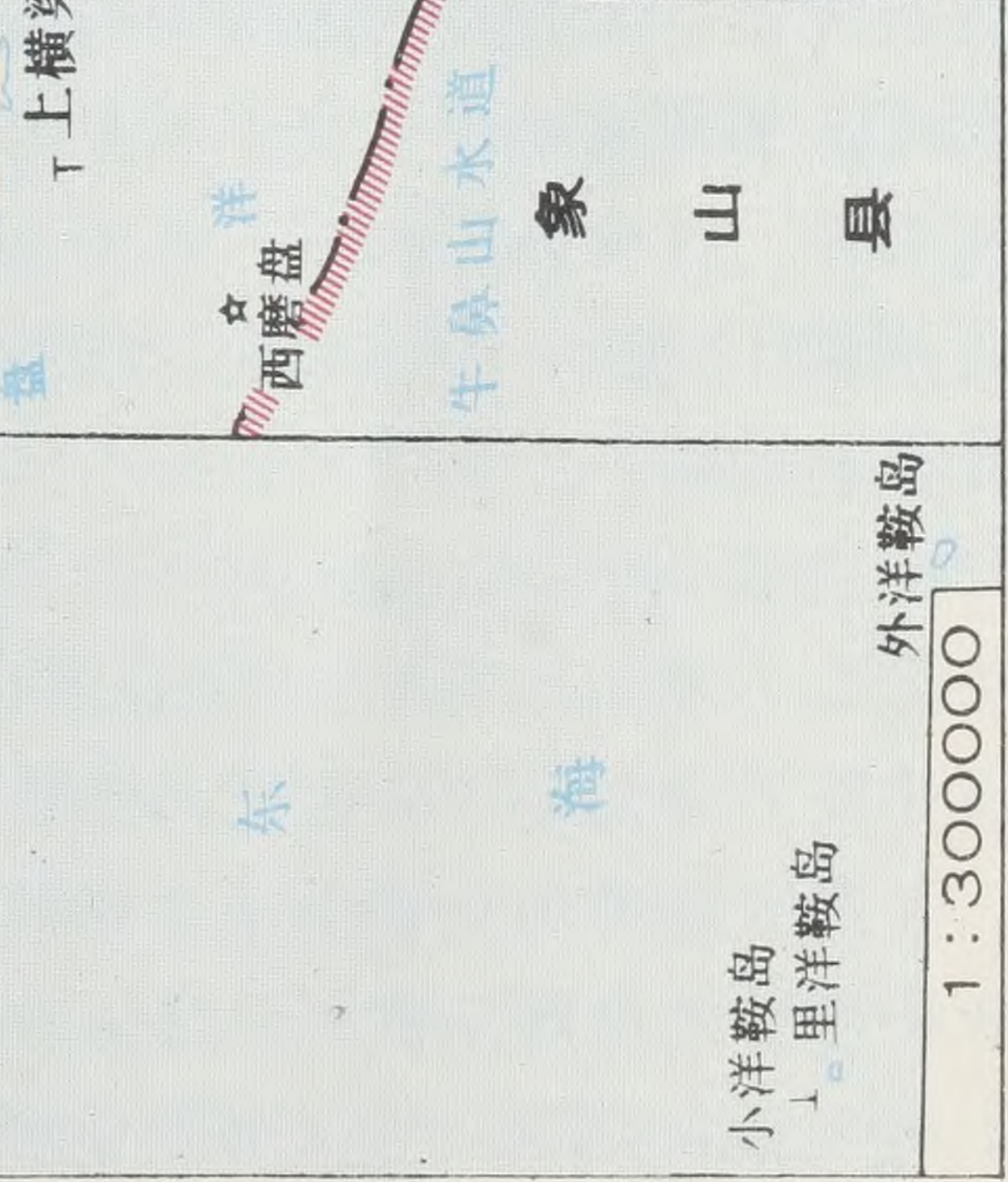
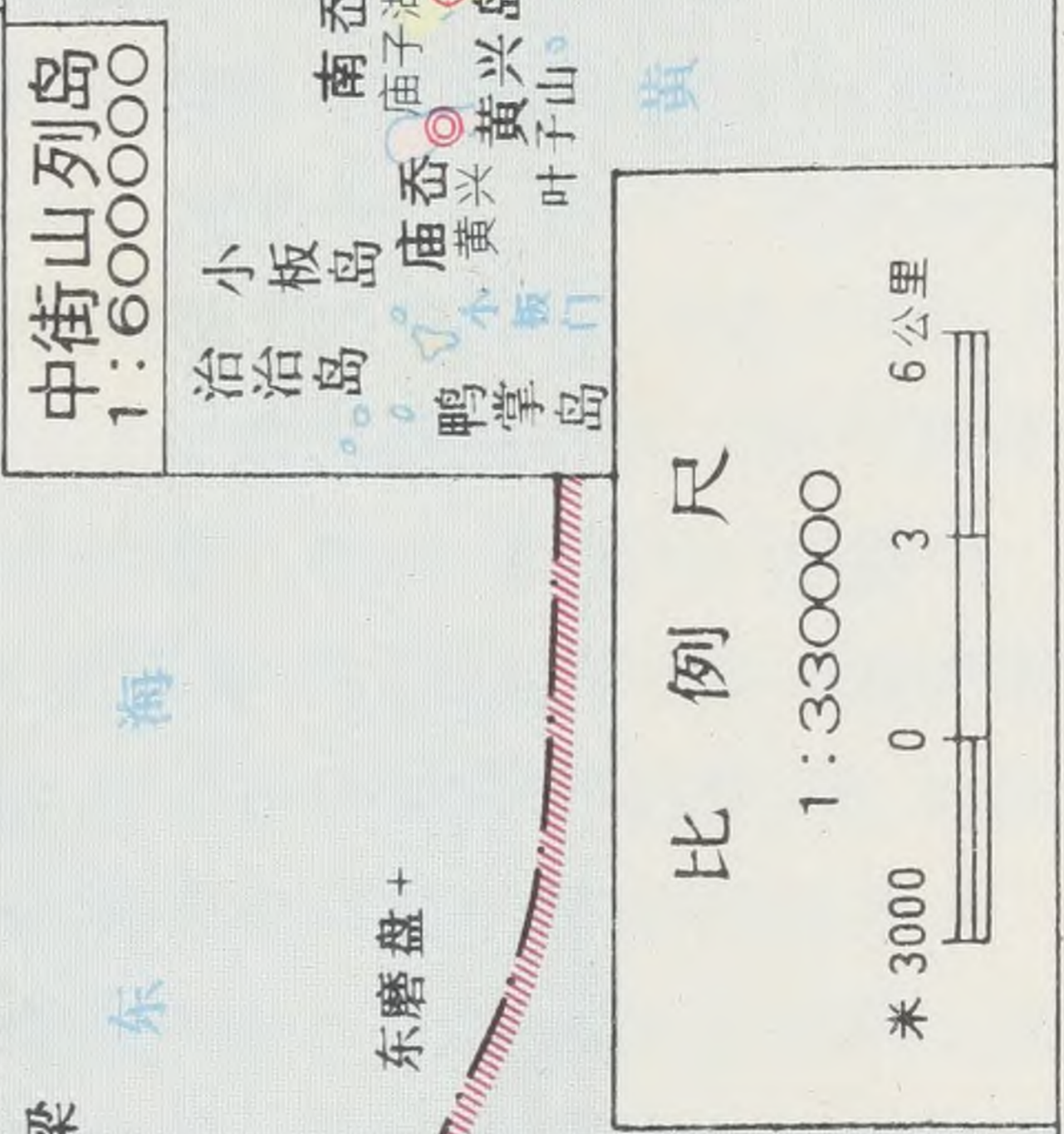
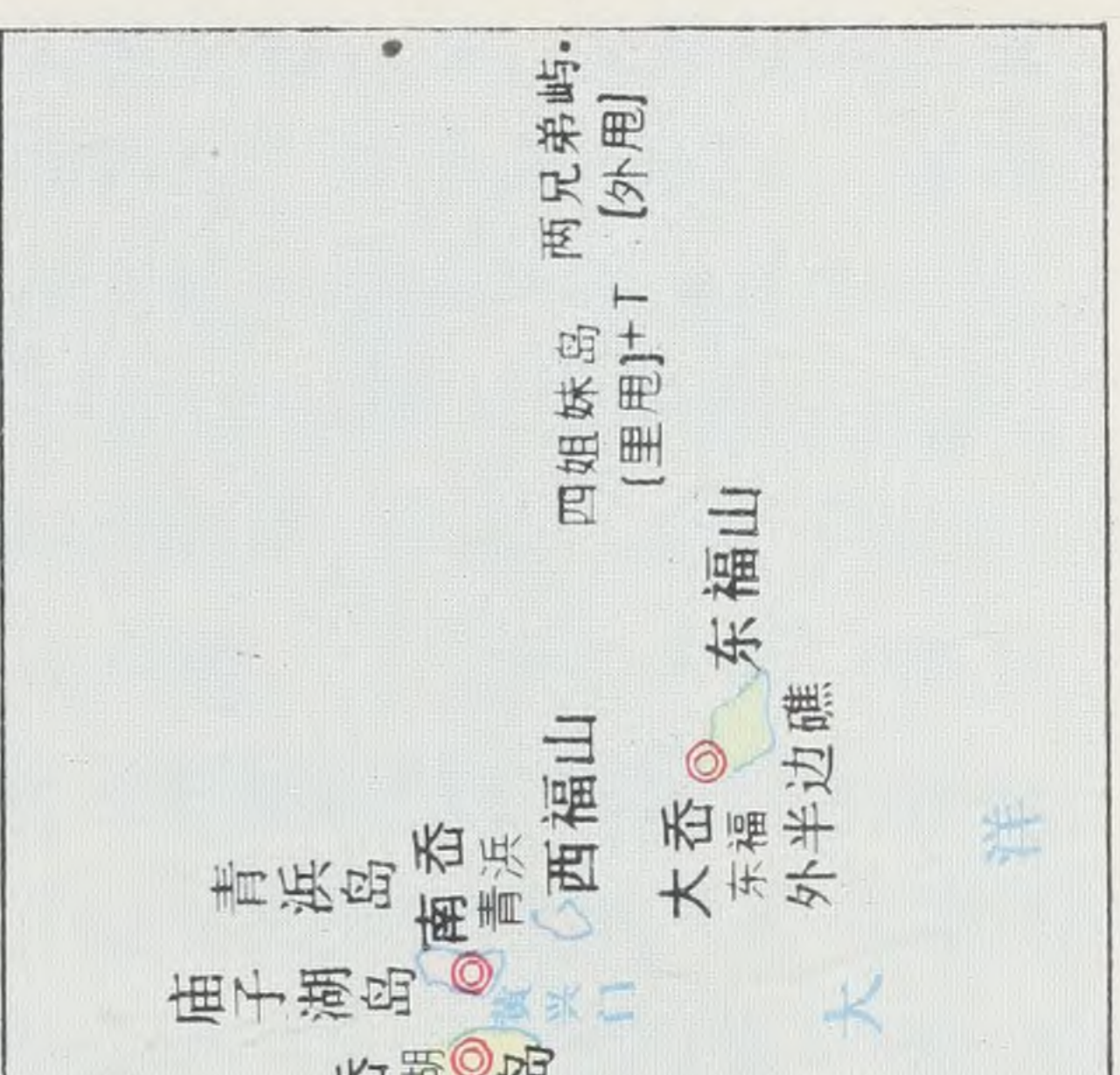
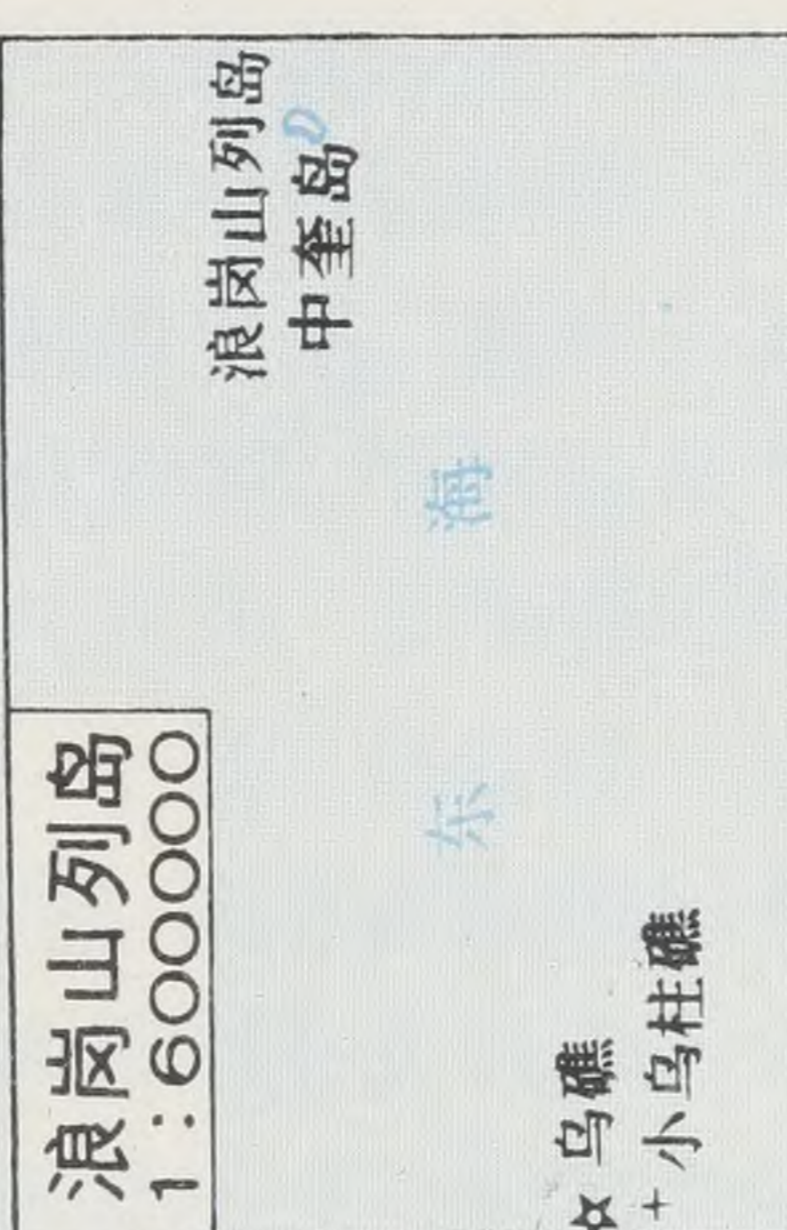
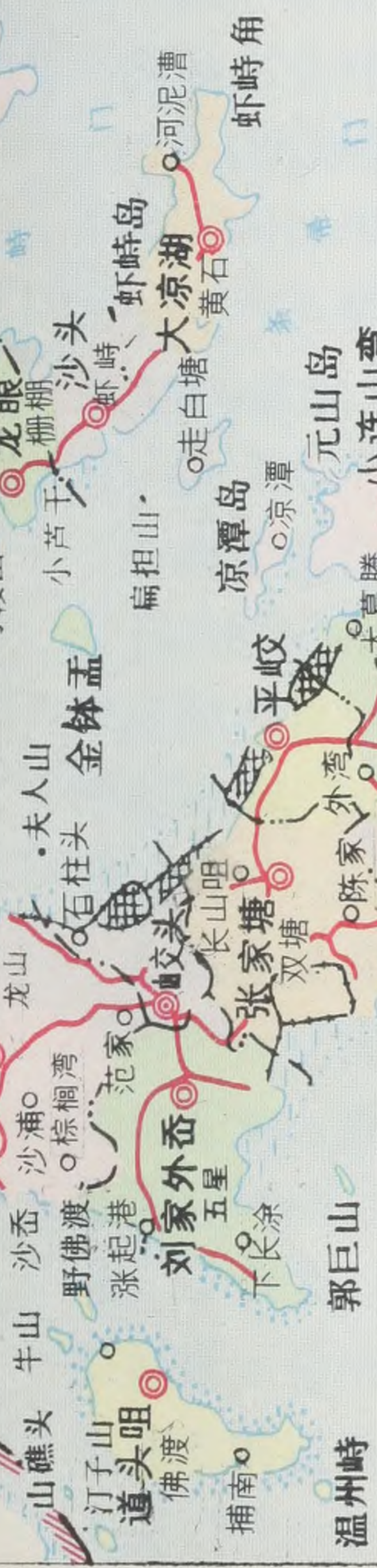
乌石角

对峙

馒头山

老唐家

山礁头



浪岗山列岛
中奎岛

青山
北双卵礁

砚瓦山
笔架山
小蚊虫

台门对面对面山
老鹰咀
上双卵

大尖苍
下横梁
上横梁

梅散列岛
大蚊虫
大虫礁

小湖
小尖苍
大尖苍

里青山
外青山
百亩田礁

郭巨山
温州峙

东海

洋东

东海

青浜岛
南岙
西福山
大岙
东福山
外半边礁
四姐妹岛
两兄弟峙
外甩

小板岛
庙黄
叶山
黄兴
南岙
南子湖
南子湖岛
黄兴
叶山
小板岛
庙黄
鸭掌岛
治治岛
小板岛
庙黄
叶山
黄兴
南岙
南子湖
南子湖岛
黄兴
叶山
小板岛
庙黄
鸭掌岛
治治岛

船礁
小洋鞍岛
里洋鞍岛
外洋鞍岛

普 陀 县

Pǔtuó Xiàn

县名以境内普陀山得名。位于舟山群岛的东南部，处北纬 $29^{\circ}32'$ — $30^{\circ}28'$ ，东经 $121^{\circ}56'$ — $123^{\circ}16'$ 之间。县境：北至浪岗山列岛，分别与岱山县、嵊泗县海域交界，西与定海县、宁波市镇海相邻，南至东、西磨盘礁与象山县海域相连，东接公海。两兄弟屿（外甩）、外洋鞍（东亭）为最东的岛屿。全县总面积约6,730平方千米，其中陆地面积约387平方千米，海域面积约6,343平方千米。海岸线长约825.5千米。

县治在沈家门镇。全县设5个区，3个镇，29个乡，22个居民区，275个行政村。共有937个自然村，31万人口，除200余人属回、苗、满等少数民族外，均为汉族。

普陀县是舟山群岛的一部分，历史较为悠久，据出土文物表明，早在商周时期，县境内已有人类活动。秦汉时徐福、安期生、梅福曾先后来过马秦山（今马峙）、桃花山、东福山、普陀山等岛隐居，炼丹修道，寻长生不老之药。唐时开始建乡，以后历朝建有乡、区等基层政权，不同历史时期分别隶属于翁山、昌国、定海县。1950年5月解放，1953年从定海县析出，单独建县，普陀县自此始。1958年并入舟山县，1962年又复置普陀县。

普陀是个海岛县。全县由舟山岛东部和六横、虾峙、桃花、朱家尖、普陀山等202个岛，4个列岛，2个群礁，416个礁组成。其中住人岛39个（不包括舟山岛部分）。

普陀县境内属海岛丘陵地貌。岛、礁是浙东天台山脉向东海延伸部分，自西南向东北呈带状排列，多数分布在县境西南。岩石类同浙东大陆，为白垩纪火山岩，由火山岩浆岩系形成，以流

纹岩、凝灰岩、花岗岩为主。土质大致分两大类：丘陵坡地主要是陆相成土，由岩石风化形成；丘间平地主要是海相成土，由海泥淤积、筑堤围塘而成。植被主要属亚热带常绿针叶林类型，以人工林和次生林为主，黑松遍布大小山丘。全县主要岛屿的东北、东南面，因面向外海，长期受风浪冲击风化，多山，山上多露岩，山下多乱鼓石、沙滩、砾石滩。岸线弯曲，多港湾、岬角。西面因面向大陆沿岸，风小潮流缓，受大陆带来的泥沙淤积，多平地、泥涂滩。岛屿上丘陵面积约占三分之二。较高的山峰有舟山岛上的黄杨尖，桃花岛上的对峙山，朱家尖的大山、青山等。以对峙山为最高，海拔539.7米。最大平原在朱家尖岛西部，面积约3万余亩。

普陀县地处北亚热带南缘，属亚热带季风海洋型气候，具有冬暖夏凉，四季分明，降水充沛，风大雾多等特征。年平均气温为 16.1°C ；最冷为一月，平均气温为 5.5°C ；最热为八月，平均气温为 26.9°C 。无霜期在228—296天之间。年降水量1,200毫米左右。春、夏多雾。夏、秋有台风，冬季多西北风，夏季多偏南风。

普陀县处在东海之滨，为海防前哨，战略地位十分重要。並因处在我国最大近海渔场——舟山渔场的中心，境内又有著名的沈家门渔港和我国四大佛教名山之一的普陀山及旅游胜地朱家尖，故具有“渔、港、景”三大经济特色，享有“东海明珠”的称誉。

渔业是全县国民经济的主体，在全国、全省都占有重要地位。县境内渔业年产量一般在22.5万吨至25万吨之间，是全国渔业最发达、渔业产量最高的一个县。舟山海洋渔业公司、舟山第二海洋渔业公司、浙江省海洋水产研究所等都设在县境内。盛产大黄鱼、小黄鱼、带鱼、乌贼、鳓鱼、鲳鱼、海鳗及海蜇、梭子蟹、对虾等。近年来中国对虾、贻贝、海带、紫菜等海涂养殖业有了很大发展。所产水产品90%以上供应国内外市场。投入捕捞的各类机动渔船3,300余艘，总功率16万余千瓦。还有木船700余只。

劳力3万余人。以近海对网捕捞为主，包括张、拖、流、围、钓等作业。目前普陀渔业正朝着捕捞、养殖、加工、运销和人才培养、科研等综合性的国家重要渔业基地方向发展。

普陀面临渔场，背近大陆，扼全国南北海运干线和远东国际航线的要冲。境内待开发的深水良港众多。沈家门港是全国最大渔港，舟山渔场的中心港口，离渔场近，避风性能好，从北到长江口、海礁渔场，南到鱼山、大陈渔场，都在100海里半径范围内。渔汛期间，在舟山渔场生产的沿海各省、市渔民大都到此处理鱼货，补给生产、生活资料，修船避风，通常停泊渔船和其它各类船只四、五千艘，上落渔船民近十万人。而且港口位置居中，口岸设施比较完善，航线内联沿海十四个开放城市和港澳地区，外通日本、朝鲜、东南亚各国，运输业较为发达。港以南约90平方千米海城，四面有普陀山、朱家尖、桃花、虾峙、登步、蚂蚁、小干、马峙、鲁家峙等岛屿作屏障，水深10—40米，底平浪小，是良好的深水港，理想的巨轮锚泊基地。还有台门港、东极港及虾峙门、小板门、双峙港等航道，都是优良的渔业港口和海运航线。

普陀的海岛风光优美。素有“海天佛国”之称的普陀山是我国举世闻名的海上旅游胜地，岛上寺宇林立，古迹众多，1982年被国务院列为全国第一批重点风景名胜之一，1984年5月1日起对外开放。朱家尖是普陀山的姐妹岛，相距仅2.5千米，岛上奇峰林立，怪石嶙峋，山清水秀，碧波异洞，沙滩绵亘，形成山、海、沙、石、洞相互点缀的海山奇观，是旅游、避暑佳地。与普陀山、朱家尖近在咫尺的沈家门镇，是我国最大渔场——舟山渔场水产品的集散地，渔汛季节，十里渔港，万船云集，桅樯如林；入夜，港面渔灯齐放，繁如星海。普陀山、朱家尖、沈家门构成“旅游金三角”独特的海上胜景。

普陀县境内的工业门类比较齐全，并具有相当规模，目前已成为水产冷冻、水产品加工、造船修船、机械制造加工、机电、塑料、电子仪器、五金、针织、化工、建材等协调发展的工业地


区。有各类工厂企业近三百家。近年来水产品冷冻、加工业迅速崛起，县境内有大小水产冷库52座，一次库容量约6万吨；有水产品加工厂17家，年可加工水产品3万余吨，鱼粉1万余吨，是全国水产食品冷冻、加工规模较大较集中的地区。产品有各种冷冻鱼、各种水产食品罐头、美味鱼片、各种冻品小包装、鱼糜、鱼香肠等100多个，除供应国内市场外，还远销日本、加拿大、美国、英国、东南亚各国及香港等五十多个国家和地区。有各类船厂19家，机械厂64家，能制造440千瓦钢质渔轮和150千瓦以上的大型机动渔船，能满足各类船只的修理需要。近年来随着人民生活水平的不断提高，食品饮料、针织、皮革化工、建材、油脂等人民生活需要的日用工业品也有较大发展。盐业生产近几年来也有了很大发展，以色白、质坚、粒细、干燥、味鲜而著名。

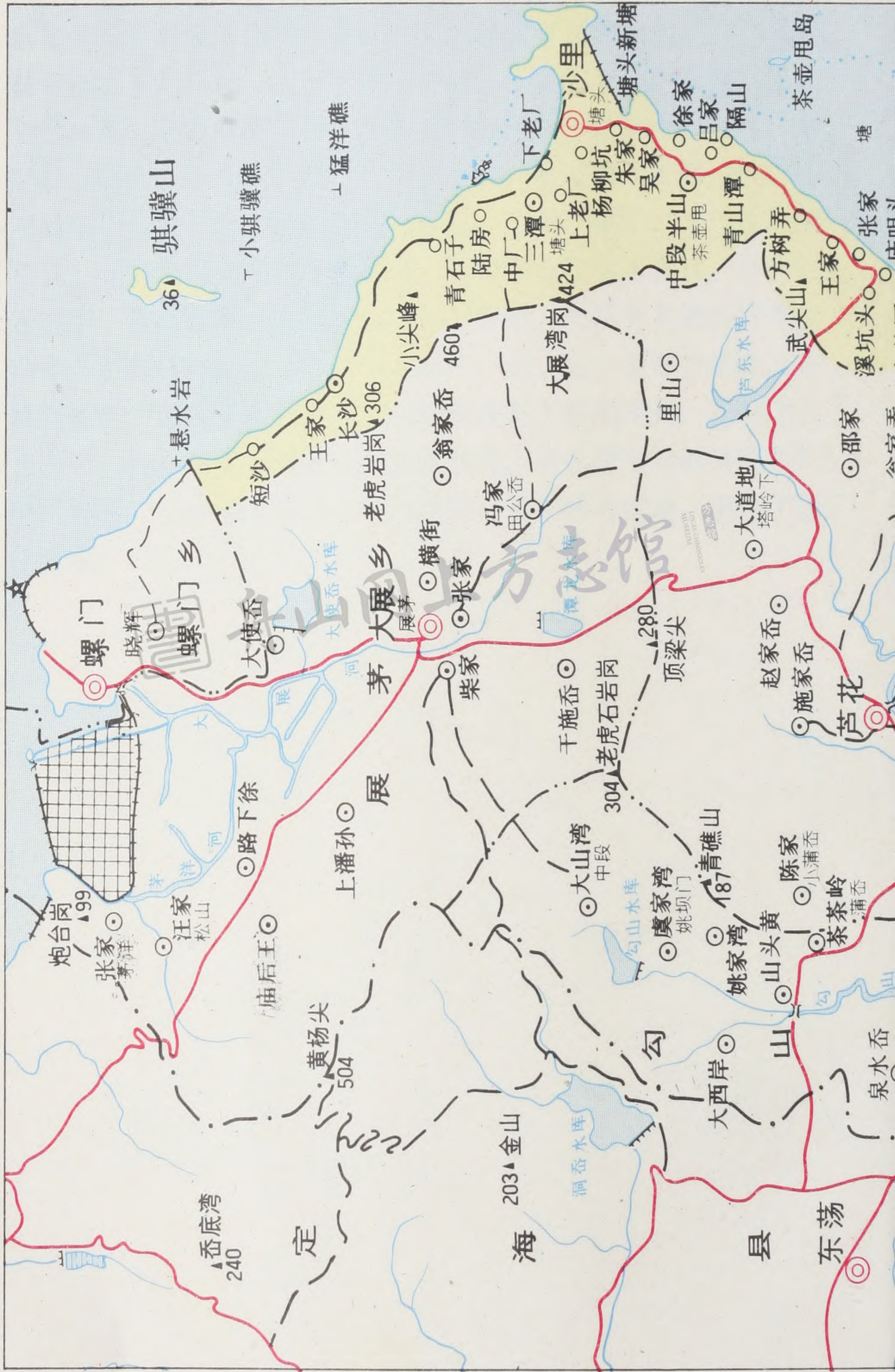
农业：全县有耕地10万亩，其中有粮地近6万亩，以种植水稻、番薯、大麦等为主；棉地3.64万亩，是全省重点产棉县之一。有林业用地25万亩，有林地19.8万亩。森林复盖率34.2%，以薪炭林和用材林为主。有茶园4,400亩，“普陀佛茶”驰名全省；水果有桔、梨、杨梅、黄桃等。朱家尖西瓜水份足，甜度高，味美，有“普陀佛瓜”之称。畜牧业以猪为主，并养有奶牛、长毛兔、山羊、水貂等。

交通运输邮电事业发展也比较快。陆上：以沈家门镇为中心可通往舟山岛各地，并通过定海至镇海之间的轮渡，公路汽车直达绍兴、萧山、杭州等地；六横、虾峙、桃花、朱家尖、普陀山岛上都有公路通往各村庄。海上：沈家门至上海、普陀山至上海均有大型客轮定期往来；沈家门至宁波、镇海、穿山及县内主要岛屿之间都有客班轮相通；与沿海14个开放城市有货运来往；还有沈家门港至日本、朝鲜、东南亚各国的海运航线。邮电通信网沟通城乡海岛，为经济建设和人民生活提供了方便。

普陀的文教卫生科学事业，原来基础比较薄弱，解放三十多年来有了很大发展。教育方面，全县学龄儿童入学率达98.8%，

初等教育普及率93.75%，12—14周岁的人非文盲率为89.5%，省人民政府已颁发了初等教育和基本实现无盲县的合格证书。县内设有浙江水产学院，有教职员工388人，学生近千人。全县有完全中学4所，初级中学34所，小学166所，在校学生高中1,300人，初中11,064人，小学27,254人。文化方面，县设有文化馆、图书馆、广播电台、电视台、影剧院等；各区、乡有广播站、文化站，部分区、乡有电视差转台、影剧院。体育事业也有了发展，建有灯光球场、海滨浴场、游泳池等。卫生方面，全县有各类医疗单位91个，病床626张，医务人员1,103人。县、区、乡都有医院，多数村建立了医疗室或保健站。科技事业有了新的发展；尤其是近几年来，科学技术应用于生产成效显著。有比较重要的科研推广项目78项，这些科研成果和其他革新取得了社会效益，促进了经济发展。

 舟山网上方志馆



骐骥山

螺门

大展乡

茅展

勾山

东荡

岙底湾 240

金山 203

黄杨尖 504

大山湾 中段 304

青礁山 187

陈家小浦岙

茶岭 浦岙

顶梁尖 280

老虎石岩岗

横街

老虎岩岗 306

小尖峰

青石子 460

大展湾岗 424

里山

武尖山

邵家

芦花

赵家岙

施家岙

大道地 塔岭下

冯家田公岙

张家

柴家

上潘孙

庙后王

路下徐

悬水岩

大使岙

张家

汪家松山

猛洋礁

小骐骥礁

徐家

吕家

隔山

茶壶甩岛

塘

张家

王家

邵家

陈家小浦岙

泉水岙

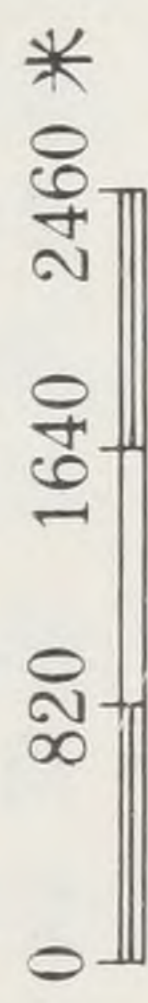
东荡



沈家门镇

比例尺

1:82000



沈 家 门 镇

Shěnjiāmén Zhèn

概况：是全国著名渔港城镇，普陀县治所在地。位于舟山岛的东部。辖区还包括沈家门港南侧的鲁家峙、马峙、小干3个住人岛和附近海域的茶壶甩等6个无人小岛、8个礁。镇境界：东南为海域；隔港分别与普陀山、朱家尖、登步、蚂蚁岛相邻；西北分别与螺门、展茅、芦花、勾山及定海县荷花乡交界。陆地面积约25.8平方千米。设3个街道，3个管理区，20个居民区，21个行政村。有81个自然村，有居民22,601户，77,892人。

政区沿革：据宋《宝庆四明志》载，在宋绍兴戊辰年间(1148)，沈家门名称已被使用，至今已有800余年历史。镇名以姓氏(沈姓)自然地理实体门(海上航门)得名。1932年建镇；1950年5月解放，同年11月改镇为区；1953年11月复改区为镇；1959年1月改镇为公社；1961年7月又恢复镇的建制。

自然环境：地形狭长，从东北到西端，长约20千米，南北平均宽约1千米。镇的南部从半升洞到勾山浦，全国著名渔港——沈家门港东西横贯。港南面有鲁家峙、马峙、小干岛为天然屏障，阻挡强风巨浪；港北面有邻陀山、大平岗、毛草岗等山作依托，背挡寒风。港与山之间是一块海泥淤积、经人工围筑的狭长平地，镇街区就在这块平地上。属亚热带海洋型季风气候，冬暖夏凉，年平均气温16.1℃，最低一月平均温度5.3℃，最高八月平均温度27.0℃。春天多雾，夏季多偏南风，冬季受寒流影响，多西北风。无霜期280天左右，平均年降水量在1,200毫米左右。

经济状况：沈家门镇是舟山地区规模最大、人口最多的城镇。

整个街区自东端的荷外至西部新扩展的平阳浦，全长11.4千米。沿港一带多为工厂、商店等企事业单位，居民住宅多建在沿山一带。近年城镇建设发展很快，五、六层以上的高层建筑比比皆是，街区的路、街、弄多数已进行了改造，现全镇有路32条、街4条、弄79条，初步形成了较完整的街区街、路网。

工业：镇辖区内各类大小工厂企业近百家，形成了海洋捕捞、水产品加工、冷冻、修船、造船、拆船、机械制造加工、电子仪器、五金机电、塑料化纤、建筑材料、皮革化工、服装等十几个门类，设备比较齐全和比较完整的工业体系，成为舟山地区工业最发达的区域。这些工业大多数都是为海洋水产资源的开发利用而设置的，体现了渔港城镇的特色。

渔、农业：境内渔业分国营和集体两部分。国营年捕捞量在7.5万吨左右，集体渔业有机动渔船342艘，其中大中型93艘，年产水产品1万吨左右。农业有耕地3,982亩，以种蔬菜为主，供应居民。

文化教育卫生事业：镇上有完全中学2所、初级中学4所，完全小学9所、村校10所；有各类技校、进修学校5所，浙江水产学院、浙江省海洋水产研究所也设在镇上。有县文化馆、图书馆、电影院、剧院、工人俱乐部、游泳池、灯光球场、广播电台、电视台等文化体育设施。有县人民医院、中医院、防治院、防疫站、妇幼保健站和其它机关企事业单位的医务室等，基本上形成了医疗保健网。二十五年来全镇基本保持了无蚊镇称号。

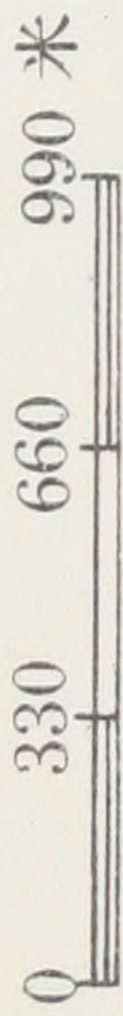
水陆交通方便，陆上至舟山岛各地及通过车渡构通了大陆公路网。海上内联沿海十四个开放城市和港澳地区，外通日本、朝鲜、东南亚各国。至宁波、上海及县内各主要岛屿之间都有定期客班轮来往。

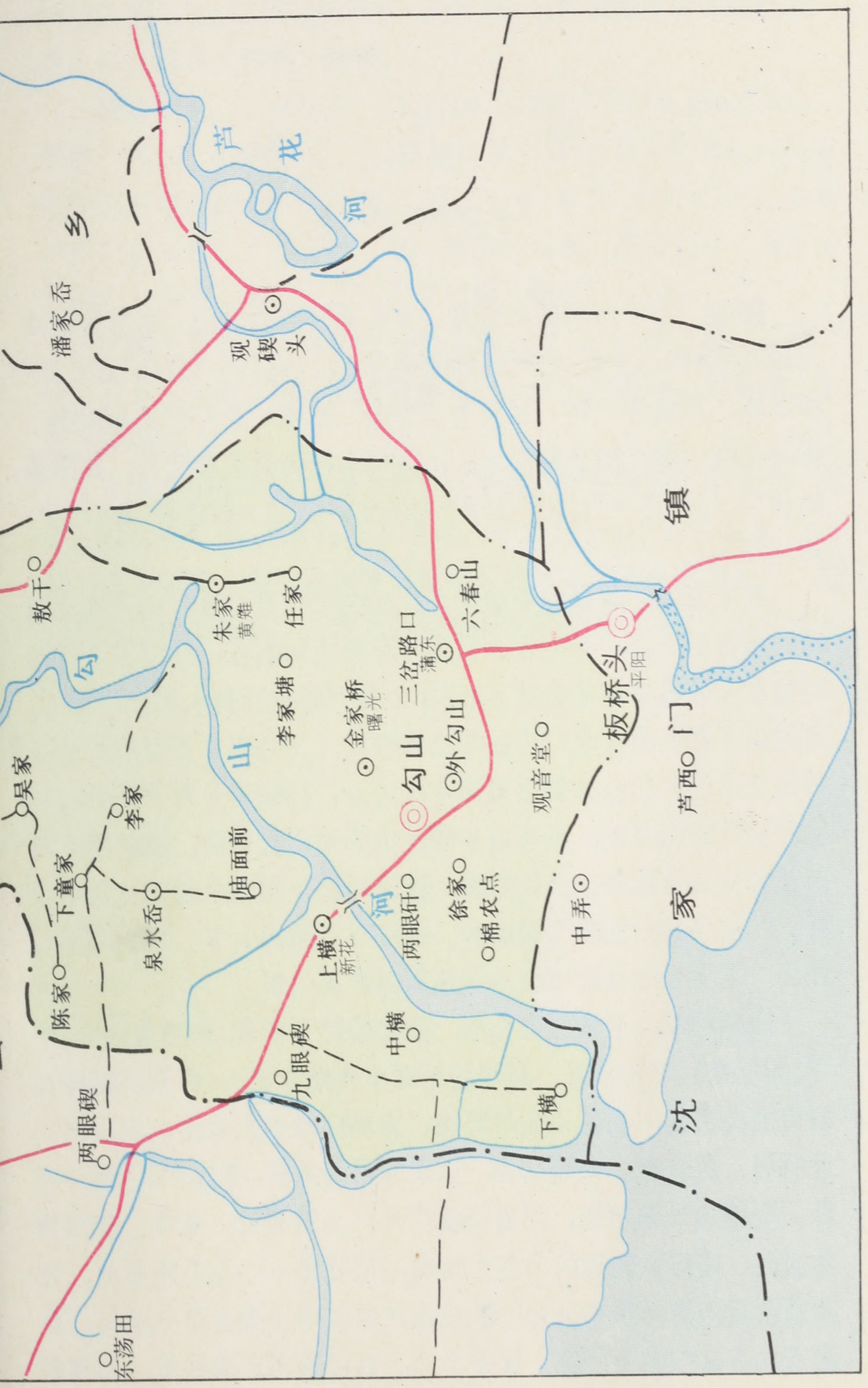
沈家门镇风光秀丽，站在青龙山上，既可瞻仰烈士墓碑，又能俯瞰港镇全景。与附近海域的普陀山、朱家尖联在一起，是著名的海上旅游区。

勾山乡

比例尺

1:33000





勾 山 乡

Gōushān Xiāng

概况：位于舟山岛东南部。乡人民政府驻勾山，在县城沈家门镇西北约6.5千米。以所在地两座小山似狗得名“狗山”，因“狗”字不雅，用谐音“勾”字改为“勾山”。乡境：东与芦花乡接壤；南与沈家门镇平阳管理区相连；西与定海县荷花乡交界；北靠黄杨尖山，与展茅乡为邻。设12个行政村。有42个自然村，3,170户，10,173人。

政区沿革：解放前为蒲岙乡；1950年5月解放，10月成立勾山、蒲岙两个乡；1956年2月两乡合并为勾山乡；1958年9月与芦花乡合并成立芦花公社；1959年1月芦花公社并入沈家门公社，原勾山乡辖区为沈家门公社勾山管理区；1959年4月原芦花公社辖区又从沈家门公社划出重建芦花公社；1960年4月芦花公社再次划归沈家门公社，原勾山乡辖区仍为勾山管理区；1961年5月芦花公社又从沈家门公社划出，按原勾山乡辖区单独成立勾山公社；1984年5月复改为勾山乡。1985年沿海的大干、夏新、平阳、芦西、中弄5个行政村和小干岛划归沈家门镇。

自然环境：全乡呈狭长形，南北长约7千米，东西宽约2.5千米，面积约14平方千米。是普陀县两个内陆乡之一（四周不临海），地势北高南低，北部为山丘环绕。主要山峰有大展岗、焦家山、大坑岗、黄泥岗、大潭岗等，以黄泥岗为最高，海拔315.7米。南部、中部为平原地带，河道纵横交叉，土质肥沃，是粮、棉作物种植区。南部乡驻地勾山是个集镇，位处定——沈公路要冲，南面通向舟山海洋渔业公司、浙江水产学院等大型企事业单位；东面通往沈家门镇及芦花、展茅等乡；西面通向定海县城。北部姚

坝门有蓄水量170万立方米的一个水库，南部出海口有五眼碶闸一座，可供灌溉及排涝、防潮。

经济状况：以农为主，有耕地6,929亩，其中水田4,636亩、旱地1,928亩、山地365亩。以种植水稻为主。有林业用地8,032亩，其中有林地7,823亩，以松木为主，森林复盖率26%。有各种拖拉机44台、汽车2辆，用于耕作和运输。乡村企业：有乡办印刷厂、装璜五金厂、皮鞋厂等12家，职工1,421人。

文教卫生事业：有初级中学1所、中心学校1所、村校2所，有乡卫生院1所、村保健站6个。并有广播站、文化站、电影院等设施。

全乡有华侨和外籍华人154户，多数侨居在美国、加拿大、日本、新加坡等国，有普陀侨乡之称。勾山乡是我县革命老区之一，抗日战争时期，在我党领导下曾与日伪开展了革命武装斗争，建立过抗日民主政权，一度为我党在浙东可公开活动的一块革命根据地。



沈

乡 424 大展湾岗

家

镇

冯家
田公香

茅



展

304 老虎石岩岗

282 顶梁尖

定

海

县

大山湾

勾

姚坝门

姚家湾

178 青礁山

山

山头黄

茶茶岭

蒲香

朱家

张家山

前朱家

黄滩

干施香

千施香

老虎石岩岗

李家

李家

三房头

六房

大道地

沙地香

下新屋

三和

邵香

坟头下

老屋

翁家弄老南香

冯家

樟树潭

黄泥岭

鸡宝岭

下长坑

上长坑

武岭

半山

南中山

碾子墩

301

冯家

304

老虎石岩岗

李家

李家

三房头

六房

大道地

沙地香

下新屋

三和

邵香

坟头下

老屋

翁家弄老南香

冯家

樟树潭

黄泥岭

鸡宝岭

下长坑

上长坑

武岭

半山

南中山

碾子墩

301

冯家

304

老虎石岩岗

李家

李家

三房头

六房

大道地

沙地香

下新屋

三和

邵香

坟头下

老屋

翁家弄老南香

冯家

樟树潭

黄泥岭

鸡宝岭

下长坑

上长坑

武岭

半山

南中山

碾子墩

301

冯家

304

老虎石岩岗

李家

李家

三房头

六房

大道地

沙地香

下新屋

三和

邵香

坟头下

老屋

翁家弄老南香

冯家

樟树潭

黄泥岭

鸡宝岭

下长坑

上长坑

武岭

半山

南中山

碾子墩

301

冯家

304

老虎石岩岗

李家

李家

三房头

六房

大道地

沙地香

下新屋

三和

邵香

坟头下

老屋

翁家弄老南香

冯家

樟树潭

黄泥岭

鸡宝岭

下长坑

上长坑

武岭

半山

南中山

碾子墩

301

冯家

304

老虎石岩岗

李家

李家

三房头

六房

大道地

沙地香

下新屋

三和

邵香

坟头下

老屋

翁家弄老南香

冯家

樟树潭

黄泥岭

鸡宝岭

下长坑

上长坑

武岭

半山

南中山

碾子墩

301

冯家

304

老虎石岩岗

李家

李家

三房头

六房

大道地

沙地香

下新屋

三和

邵香

坟头下

老屋

翁家弄老南香

冯家

樟树潭

黄泥岭

鸡宝岭

下长坑

上长坑

武岭

半山

南中山

碾子墩

301

冯家

304

老虎石岩岗

李家

李家

三房头

六房

大道地

沙地香

下新屋

三和

邵香

坟头下

老屋

翁家弄老南香

冯家

樟树潭

黄泥岭

鸡宝岭

下长坑

上长坑

武岭

半山

南中山

碾子墩

301

冯家

304

老虎石岩岗

李家

李家

三房头

六房

大道地

沙地香

下新屋

三和

邵香

坟头下

老屋

翁家弄老南香

冯家

樟树潭

黄泥岭

鸡宝岭

下长坑

上长坑

武岭

半山

南中山

碾子墩

301

冯家

304

老虎石岩岗

李家

李家

三房头

六房

大道地

沙地香

下新屋

三和

邵香

坟头下

老屋

翁家弄老南香

冯家

樟树潭

黄泥岭

鸡宝岭

下长坑

上长坑

武岭

半山

南中山

碾子墩

301

冯家

304

老虎石岩岗

李家

李家

三房头

六房

大道地

沙地香

下新屋

三和

邵香

坟头下

老屋

翁家弄老南香

冯家

樟树潭

黄泥岭

鸡宝岭

下长坑

上长坑

武岭

半山

南中山

碾子墩

301

冯家

304

老虎石岩岗

李家

李家

三房头

六房

大道地

沙地香

下新屋

三和

邵香

坟头下

老屋

翁家弄老南香

冯家

樟树潭

黄泥岭

鸡宝岭

下长坑

上长坑

武岭

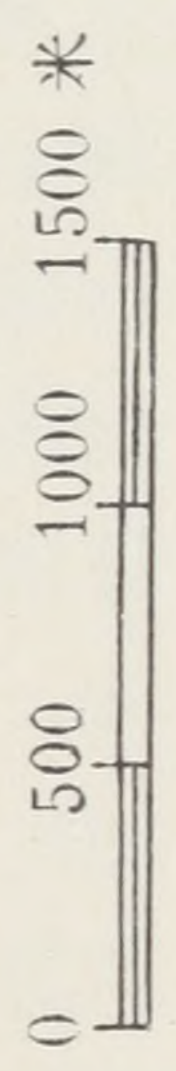
半山



芦花乡

比例尺

1 : 50000



芦花乡

Lúhuā Xiāng

概况：位于舟山岛东部。乡人民政府驻芦花，在县城沈家门镇西北约5千米。以驻地芦花村得名。乡境：东部、南部与沈家门镇交界；西部与勾山乡相连；北部与展茅乡接界。设16个行政村。有90个自然村，4,945户，16,203人。

政区沿革：解放前为芦花、舵岙两个乡；1950年5月解放，10月分为芦花、新塘、舵岙、施家岙4个乡；1953年11月又改名为新塘、舵岙、芦西、芦东4个乡；1956年2月4乡合并为芦花乡；1958年9月芦花、勾山两乡合并成立芦花公社；1959年1月芦花公社并入沈家门公社，原芦花乡辖区为沈家门公社芦花管理区；1959年4月原芦花公社辖区又从沈家门公社划出重建芦花公社；1960年4月芦花公社再次划归沈家门公社，原芦花乡辖区仍为芦花管理区；1961年5月芦花公社又从沈家门公社划出，按原芦花乡辖区单独成立芦花公社；1984年4月复改为芦花乡。

自然环境：全乡略呈方形，南北长约6.7千米，东西宽约5.5千米，面积约29.68平方千米。属海岛丘陵地带，是普陀县两个内陆乡之一（四周不临海）。东、南、北三面环山，地势东高西低，由东向西倾斜，中有芦花等山自东向西延伸，将乡辖区分割成从东到西两块狭长小平原，在西部会合与勾山乡平原相连。乡东北部山峰较高，北部的老虎石岩岗海拔304米，里山花桥顶海拔315米，东部南中山海拔300.5米。南部山峰较低，最高邻陀山海拔232.6米。东北部山麓建有中小型水库21座，以北部的芦东水库、东部的南岙水库、应家湾水库较大，蓄水量均在百万立方米左右。乡境三面环山，河道支渠纵横，气候温和，光照充足，地势平坦，

是良好的农作物种植区。乡驻地芦花，位处交通要道，联通定海县及沈家门、展茅、螺门、塘头等地，且有公路通向全乡各行政村。

经济状况：以农为主，是普陀县主要产粮区和出售余粮最多的一个乡。有耕地10,092亩，其中水田8,070亩、旱地450亩、山地1,572亩。以种植水稻为主。有林业用地20,045亩，其中有林地18,263亩，以黑松为主，森林复盖率41.7%。有各种拖拉机84台、汽车4辆、柴油机78台，主要用于耕作、运输、排灌。乡村企业有农机厂、茶厂、电镀厂、砖瓦厂等13家，职工1,037人。

文教卫生事业：有完全中学1所、中心小学1所、村校5所；有县属医院1所；有文化站、广播站、电影院等。

芦花乡是我县革命老区之一，在抗日战争时期和日伪开展了积极的武装斗争，建立过抗日民主政权；在解放战争时期也是我党领导的游击队在舟山地区活动基地之一。



赖补礁 I

定

长峙山海塘

炮台岗

99 ▲

张家茅洋

郑家

海

沈家

汪家松山

茅

林家

夏家林吴

吴家

路下徐

河

县

竺家

蒋家

庙后王
庙后

娄家

陈家

黄杨尖
504 ▲

郑家

上潘孙

路下王

定

翁家

海

梁家

柴家

203 ▲金山

县

352 ▲老虎山

乌石坑

勾

干施岙

山

大山湾

304 ▲老虎石岩岗

洞岙水库

勾山水库

乡

虞家湾
姚坝门

芦

展茅乡

比例尺

1:50000

0 500 1000 1500 米



展茅乡

Zhǎnmáo Xiāng

概况：位于舟山岛东北部。乡人民政府驻大展村，在县城沈家门镇北约8千米。乡名由大展、茅洋合称得名。大展因地形象“畚箕”，地方又较大，故称“大箕”，“箕”“展”当地同音，遂写作大展。茅洋因地处海边，村前有涂，遍长茅草、芦苇，涂外为海洋，故名茅洋。乡境：东与沈家门镇塘头管理区毗邻；南与芦花乡交界；西靠黄杨尖山与定海县接壤；北为螺门乡及海域。设12个行政村。有44个自然村，5,025户，17,475人。

政区沿革：解放前为展茅乡一部分；1950年5月解放，同年10月现乡辖区分为大展、展茅两乡；1953年11月成立展茅区，现乡辖区分为大展、展茅、田翁三个乡；1956年3乡合并为展茅乡；1958年9月展茅、螺门、塘头3乡合并成立展茅公社；1961年10月展茅按原乡辖区单独成立公社；1984年5月展茅公社复改为乡。

自然环境：全乡呈长方形，南北长约6千米，东西宽约4千米，面积约25.36平方千米。属海岛丘陵地带。东、南、西三面环山，中部、北部为平原，北面临海。东、西部山峰较高，西部黄杨尖山海拔503.6米，是舟山岛第一高峰。地势南高北低，自南向北倾斜。北部海口六十年代新筑海塘二条，围涂约2,000亩，已开发作晒盐、养虾之用，并筑有七眼碶闸两座，作蓄水、排灌、防潮之用。东南部建有水库三只，两条主河道，支渠纵横，构成农田灌溉网络。乡驻地大展是个小集镇，经济发达，交通方便，各行政村都有公路相通。

经济状况：以农为主，是普陀县主要农业地区之一，种植以水稻、番薯、麦类为主。有耕地9,525亩，其中水田6,762亩，

山地2,752亩。有林业用地14,830亩，其中有林地13,570亩，以黑松、杉木、茶叶为多，森林复盖率35.4%。有盐田1,264亩。有各种拖拉机44台、汽车15辆，主要用于耕作和运输。乡村企业有砖瓦厂、绣花厂、服装厂、盐场、茶场、种畜场、对虾养殖场等23个，职工1,640人。

文教卫生事业：有初级中学1所、中心小学1所、村校7所；有乡医院1所，各行政村有医疗站。乡设广播站、影剧院、文化中心等。

该乡黄杨尖“云雾茶”为特产名茶。民国4年（1915）曾荣获美国巴拿马赛会名茶三等奖。

展茅乡是我县革命老区之一，在抗日战争时期和日伪开展了积极的武装斗争，建立过抗日民主政权。在解放战争时期，曾是我党领导的游击队在舟山地区活动基地之一。

湖色礁

34 牛头山 + 小牛礁

大麦杆礁 + 小麦杆礁

泥它礁

35 小梁黄

大跳礁 +

梁

小岙 梁横小岙

梁

横 小坑

大岙 涂梁横大岙

万山岗

185

横

长春山

182

山

展

中柱礁

赖补礁

后门山

长峙山海塘

后沙洋

螺门烧灰岗 231

黄石岩

张家茅洋

王家

晓辉

贝家

烧炭湾

悬水岩

茅

乡

315 水浇岩

水浇岩

黄湾

沈

家

路下徐

展茅乡

短沙

定

海

县



舟山网上方志馆

镬北礁
+

镬西礁 + ★ 里镬屿

金地伏礁

+ 小青它山

铜礁

44 ▲ 青它山

道中礁

山

骐
驥
山

螺 门 乡

比 例 尺

1:50000

0 500 1000 1500 米

螺 门 乡

Luómén Xiāng

概况：位于舟山岛东北部。乡人民政府驻螺门，在县城沈家门镇北约12.5千米。乡辖区主要有舟山岛东北端部分和乡北部海域的梁横山岛组成，其它附近海域尚有6个无人小岛，16个礁。乡以驻地螺门得名。乡境：南接展茅乡；西与定海县北蝉乡相邻；北部和东部为海域。设5个行政村。有13个自然村，2,641户，8,884人。

政区沿革：解放前为展茅乡一部分；1950年5月解放，同年10月划为螺门、梁横、茅洋（包括现展茅乡松山村）3个乡；1956年2月3乡合并为螺门乡；1958年9月与展茅乡、塘头乡合并成立展茅公社，螺门乡辖区为展茅公社螺门管理区；1961年7月按原乡辖区单独成立螺门公社。1984年9月复改为乡。

自然环境：属海岛丘陵地貌，陆地面积约5.5平方千米，海岸线长约4千米。境内多山，山丘海拔一般在200米左右。东北部海域多岛礁；西侧海岸平直，多滩涂；沿岸筑有长千余米的海塘。螺门村与梁横岛之间有梁横港，港流湍急，船需候潮进港。近年建有固定码头两座，可泊大型渔船，港口条件有所改善。水陆交通方便，陆地有汽车通往县城和舟山岛各地；水运可达我国东南沿海各港口。

经济状况：以渔为主，是普陀县著名渔乡之一。有大中型机动渔船127艘、机动运输船9艘、木船52只。渔业以海洋对网捕捞为主，年产水产品一般在2万吨左右。乡建有千吨级水产冷库二座及水产品加工厂一座，所产鱼货可全部冷冻，加工成水产冷冻品、食品罐头、鱼粉等，实现了捕捞、加工、运销一条龙。乡村

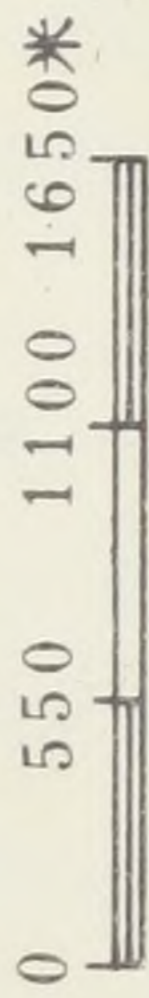
企业：乡有舟山第三海洋渔业公司，设有捕捞船队和水产冷冻、罐头食品、船舶修造、绳网加工等附设工厂，有职工533人。村办有螺门捕捞队、水产加工厂、冷库、机修厂、网厂、石灰厂、采石场、水泥预制品厂等。该乡是普陀县集体渔业系列化生产较先进，设备较完善的地区。海特产品有“三泡鳊鱼”。

文教卫生事业：有初级中学1所、中心小学1所、村校3所、中心幼儿园1所；有乡医院1所、村医疗站5个。乡有广播站、文化站、电视差转台和村电影院、退休渔民乐园等。

普陀山乡

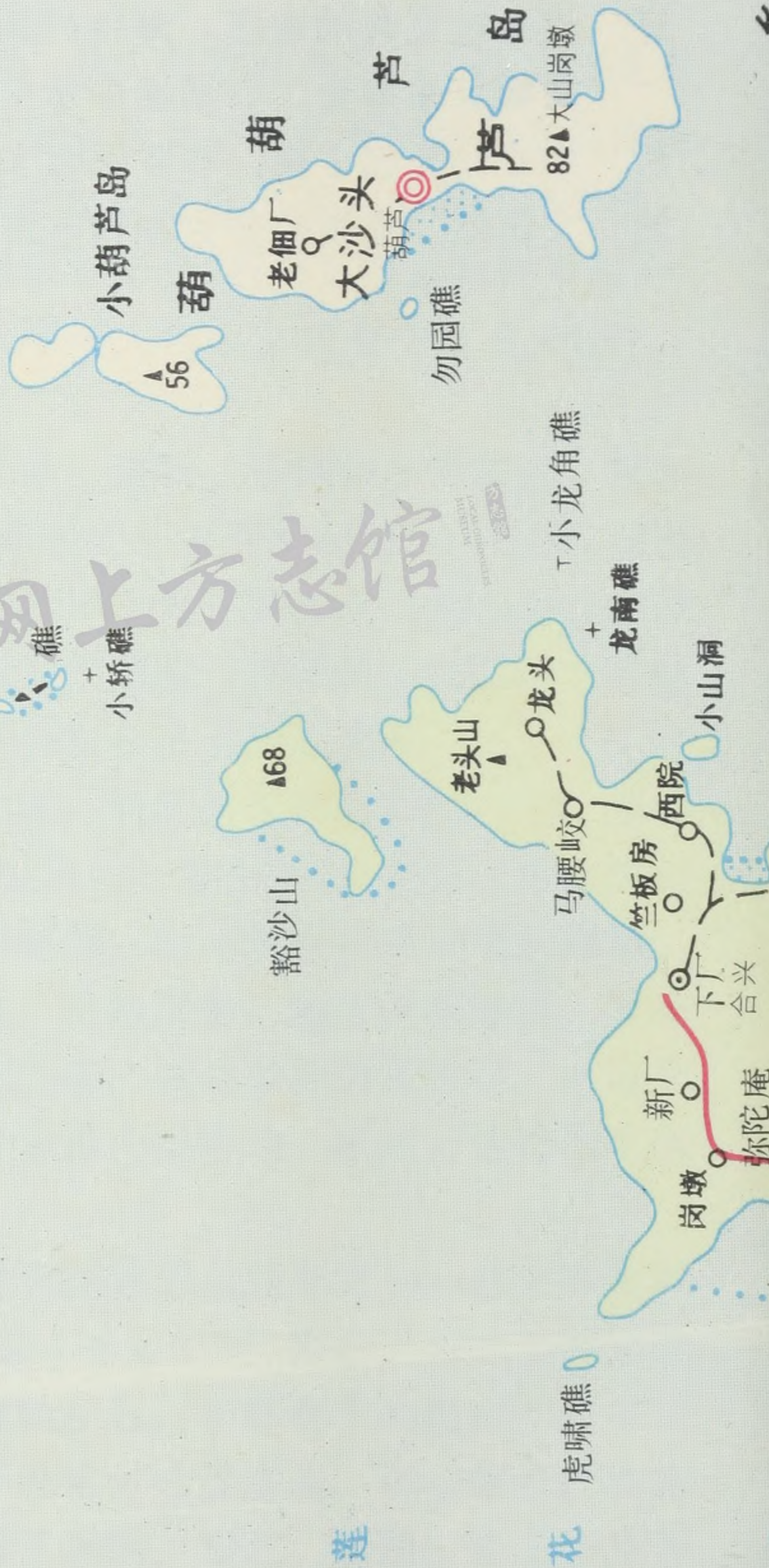
比例尺

1:55000



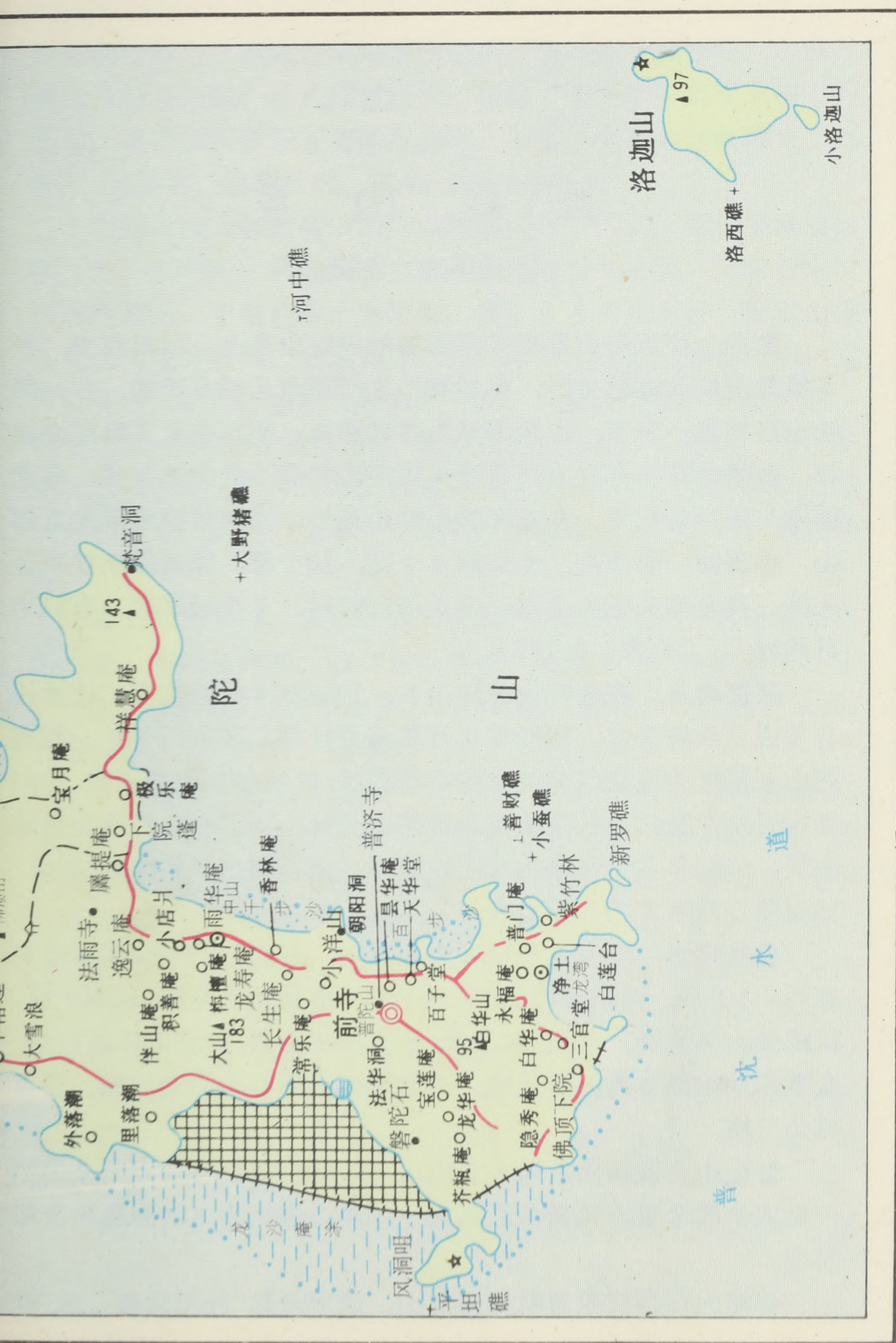
舟山群岛博物馆

轿礁
+ 小轿礁



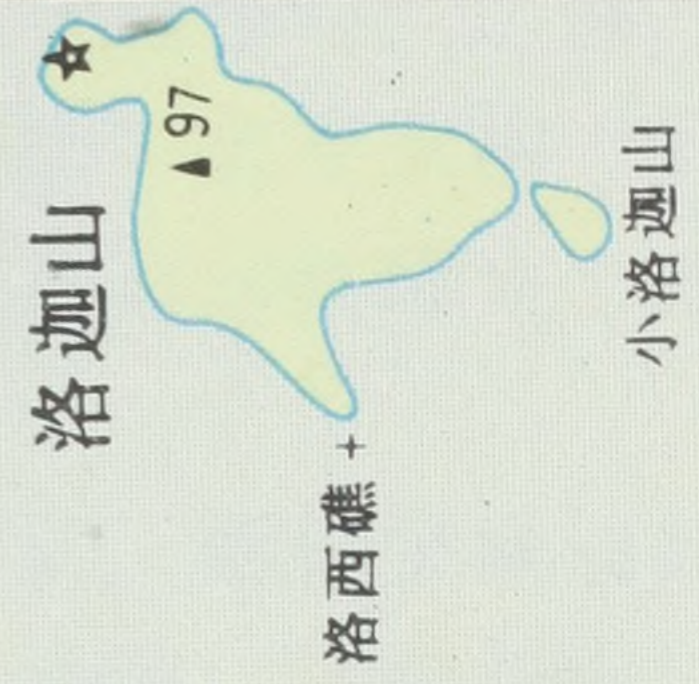
莲

花



大河中礁

大野猪礁



普 陀 山 乡

pǔtuóshān Xiāng

概况：位于舟山群岛东部海域的普陀山岛上，以岛建乡。乡人民政府驻前寺居民区；在县城沈家门镇东北约9千米。乡由普陀山岛得名。乡境：东面海域为洋鞍渔场；南与朱家尖岛隔港相邻；西隔莲花洋与沈家门镇塘头管理区相邻；北为黄大洋；东北隔港与葫芦岛相邻。乡辖区除普陀山岛外，尚有周围海域的洛伽山、小洛伽、豁沙山、小山洞4个岛，10个礁。除洛伽山住有2人外，其余均为无人小岛。设4个行政村，1个居民区。有51个自然村，1,143户，4,187人。

政区沿革：解放初为普陀山乡；1958年9月同沈家门镇渔村合并成立东海公社；1959年1月东海公社并入沈家门公社，原普陀山乡辖区为沈家门公社普陀山管理区，区域包括现葫芦乡；1961年10月从沈家门公社分出成立普陀山公社；1962年7月改为普陀山区；1963年5月又改为普陀山公社，葫芦划出单独成立公社；1984年5月复改为普陀山乡。

自然环境：全乡呈菱形，南北走向，长约6.7千米，东西最宽处约4.3千米，面积约12.93平方千米。地势西北高峻，东南平缓。以佛顶山为主峰，海拔291.2米，全乡岸线曲折，西北部岸坡较陡，北部和东南部多为沙滩环绕；西部和西南部有大片泥涂滩。建有码头三座。

普陀山为我国佛教四大名山之一，1982年国务院定为全国第一批四十四四个重点风景名胜区之一，是以佛教为主的海岛风景旅游地。

普陀山在西汉成帝时称梅岑山。唐宋时称“补陀洛迦”，或“补

恒洛迦”，意为“美丽的小白华（花）”，故又有“白华山”之称。明代万历年间始，正式称普陀山，并移“洛迦山”名于东南方的小岛。又因历代帝王多建都在北方，京都以南的海常被称为“南海”，故从明、清两代起，又称“南海普陀山”。

普陀山成为佛教名山的历史较为悠久，据传，唐懿宗咸通四年（公元863年），日僧慧锷自五台山请观音像回国，途经普陀洋面遇风被阻，于是迎佛于普陀山，建“不肯去观音院”，普陀山遂开辟成为观音道场，是为佛寺之始。宋神宗时正式建寺，赐名“宝陀观音寺”。以后，历朝相继兴建寺院，虽屡建屡毁，到解放前一度有寺院、庵堂和茅蓬218座。其中巨刹普济寺、法雨寺、慧济寺统称为“普陀三大寺”，寺院规模宏大，建筑考究，是我国清初建筑群的典型。但在“文革”中遭受严重破坏。1979年后，重新修葺。

岛上风光独特，素有“海天佛国”之美称。名胜古迹遍布岛的东部、南部和西部。有：“短姑胜迹、佛指名山、两洞潮音、千步金沙、华顶云涛、梅岑仙井、朝阳涌日、磐陀夕照、法华灵洞、光熙雪霁、宝塔闻钟、莲池夜月”十二景。

经济状况：原以农为主，兼营渔、副业等，现改为旅游服务，发展第三产业为主兼多种经营。国营、集体和个体办的旅馆、饮食等服务行业遍布全乡各风景点。全乡原有耕地1,000余亩，现已退耕种林，美化环境。全乡有林业用地12,535亩，有林地9,608亩，以黑松、樟树为主，森林复盖率51.6%。有客车26辆，为游客服务；有手扶拖拉机7台、三轮货车3辆，主搞运输。渔业生产以龙湾行政村为主，有渔用机动渔船9艘。

文教卫生事业：有初级中学1所、完全小学1所、村校2所；有乡医院1所，省、地属疗养院2所。还有广播站、文化站、电视差转台、电影院及海滨浴场。

普陀山佛顶山上所产云雾茶，清香可口，是当地特产、畅销省内外。

┆ 鼠狼湖礁

○ 燕礁
○ 中燕礁

里燕礁 + 晃礁

轿礁

+ 小轿礁

小葫芦岛

56

葫芦岛

普

老佃厂

官沿

勿圆礁

大沙头

葫芦

陀

普陀山

小黄沙头 ▲ 82

大山岗墩

+ 龙南礁

西南咀礁 +


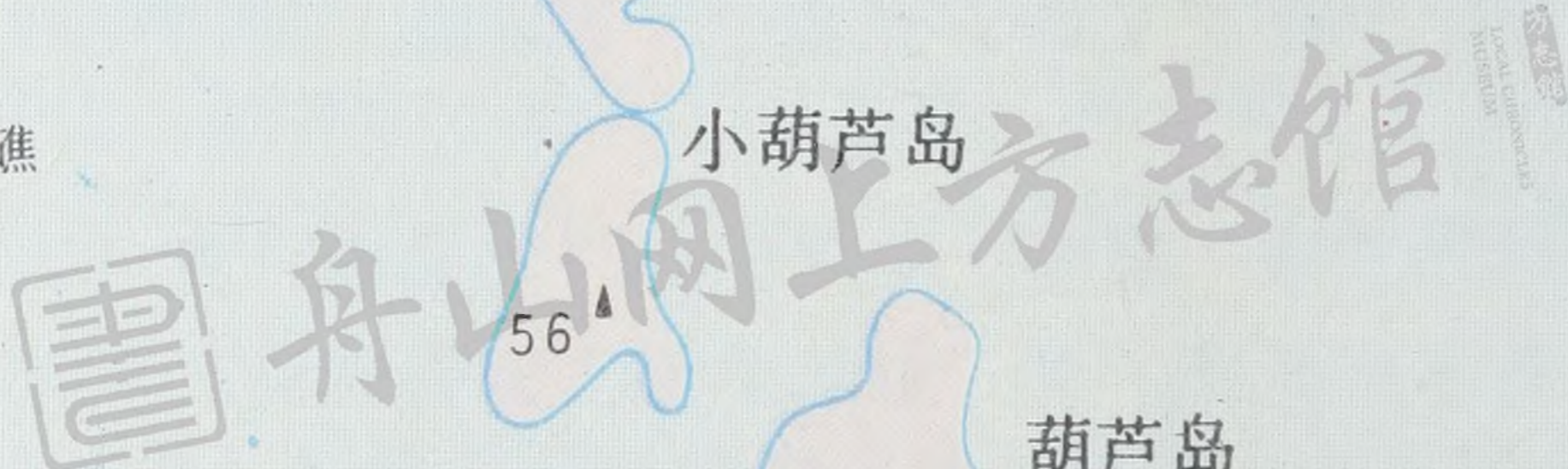
西平礁 + ○ 平礁

乡


+ 小平礁

○ 小山洞

┆ 黑鼻礁



47 ▲ 外鑊屿



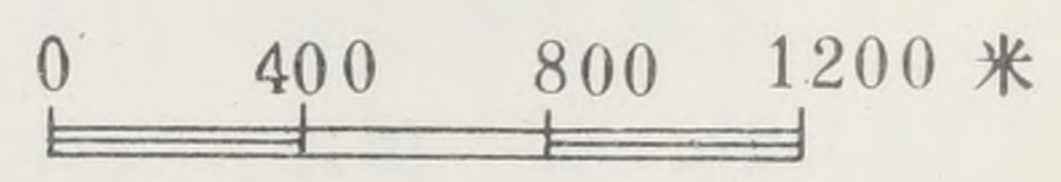
香炉花瓶



葫芦乡

比例尺

1:40000



葫 芦 乡

Húlú Xiāng

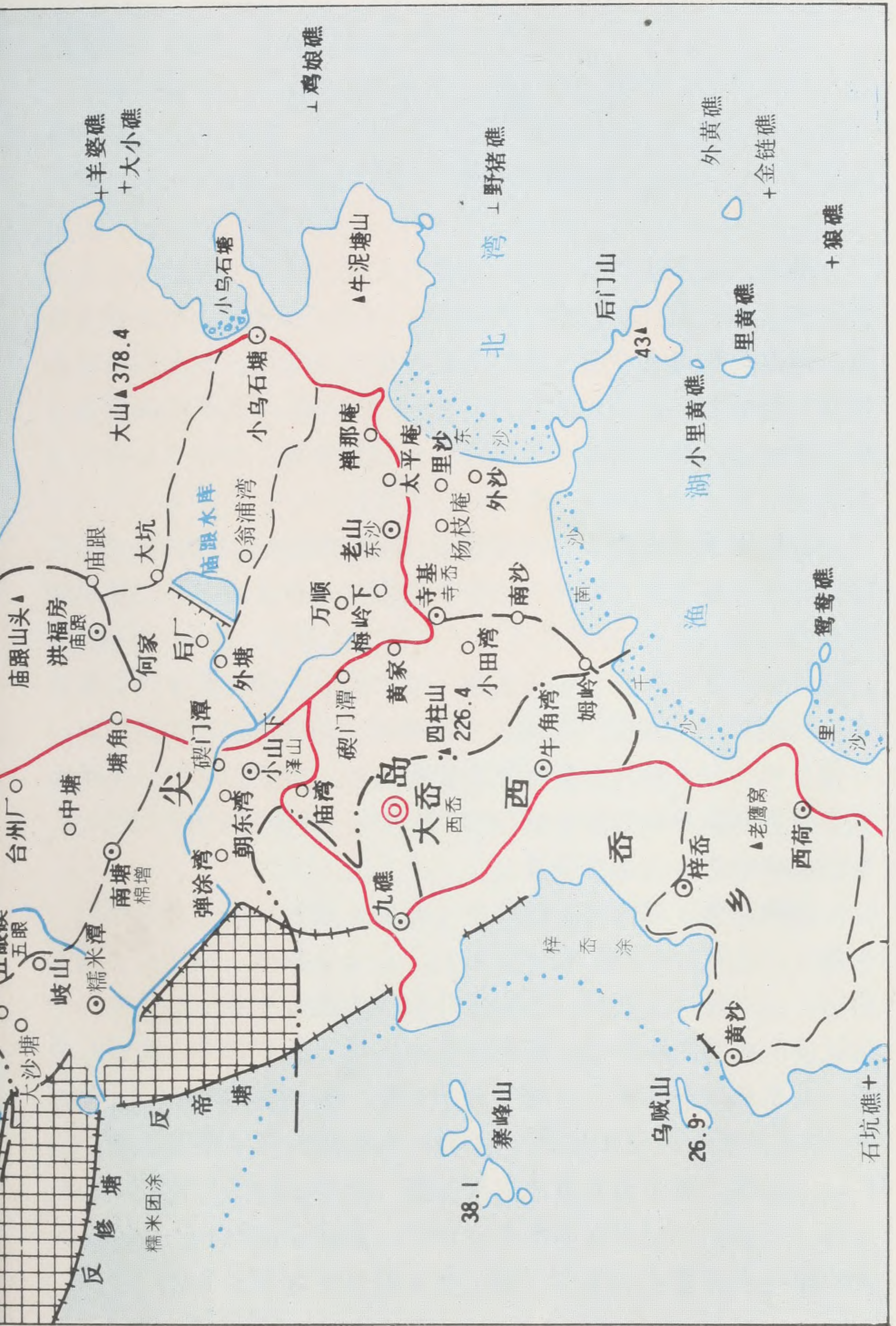
概况：位于舟山群岛东部海域的葫芦岛上，以岛建乡。辖地尚有周围海域的小葫芦、外镬屿2个无人小岛和香炉花瓶等13个礁。乡人民政府驻葫芦岛大沙头，在县城沈家门镇东北约15千米。乡由葫芦岛得名。乡境：西与普陀山岛隔港相邻；南隔海与洛伽山等岛相望；东北有外镬屿、香炉花瓶等岛礁；东面海域为洋鞍渔场。设4个行政村。1个葫芦自然村。789户，2,682人。

政区沿革：1950年5月解放，成立葫芦乡；1956年成立葫芦渔业社，属普陀山乡；1958年成立葫芦渔业大队；1963年从普陀山公社分出，成立葫芦公社；1984年复改为葫芦乡。

自然环境：乡境内岛、礁以散状分布，呈不规则长形，南—北走向。葫芦岛长约2.2千米，宽约510米，中部窄处约100米。山峰以老佃厂北岗墩为最高，海拔87.5米，土层厚薄不匀，多露岩。岸线曲折，长约7.76千米。有两个岙口各有码头一座可避风、泊船。南、北部为陡岸，住房多建于岙口、滩边及山腰等处。

经济状况：是渔乡，村民历来从事海洋对网捕捞和张网作业。夏、秋以张网作业为主，冬汛以对网捕捞带鱼为主。有机动渔船92艘，其中大中型24艘。乡村企业，有350吨级水产冷库一座及小型船厂、渔网厂、鱼粉厂、机械厂各一家。

文教卫生事业：有附设初级中学1所、小学1所；有乡卫生院1所；有广播站、文化站、电影放映队等。



朱家尖乡

Zhūjiājiān Xiāng

概况：在舟山岛东南海域的朱家尖岛上，乡人民政府驻大洞岙，在县城沈家门镇东南，相距约9.5千米。乡境：南与西岙乡相连；西北与顺母乡交界；北隔普沈水道与普陀山、东北隔白沙水道与白沙乡相邻。陆地面积约33.65平方千米。附近海域尚有柱子山、羊峙山、后门山等7个无人小岛和18个礁。设16个行政村。有80个自然村，4,568户，16,174人。

政区沿革：乡由朱家尖岛得名。解放前为朱家尖乡的一部分；1950年5月解放，同年11月划分为庙跟、月岙2乡；1953年又划为月岙、白山、五眼、庙跟和里岙（包括现西岙乡一部分）5个乡；1956年5月5个乡又合并为庙跟、月岙两乡；1958年9月为朱家尖公社的月岙、五眼、庙跟3个管理区；1961年10月按原庙跟、月岙乡和白沙乡辖区单独成立朱家尖公社；1962年底白沙又从朱家尖公社划出单独成立公社；从此朱家尖公社即为现在的乡范围，至1983年7月改为朱家尖乡。

自然环境：属海岛丘陵地带。北部、东部、南部山丘环绕，东部大山海拔378.4米，为全乡最高；南为龙眼山、四柱山；北为白山、月岙山。西北部、西部及中部除西部有几块小山以外，均为筑堤而成的淤积平原，面积万余亩，土层深厚肥沃，适宜种棉花、瓜果等经济作物。乡境地形呈长形，南北长约7.5千米，东西宽约4.5千米，最窄处2.5千米。地势东部高，西部低平。平原地带河流纵横，流向多为自东向西入海，由于山低源短，排水畅通。东部、北部山岙中建有小型水库10座，总蓄水量139万立方米；较大的庙跟水库蓄水54万立方米。全乡因旱地作物占多数，无严

重干旱，生产、生活用水能基本解决。

经济状况：以农为主，是农、渔、工、副综合经营地区。农业以棉花生产为主，是普陀县著名产棉区。全乡有耕地10,562亩，其中水田2,016亩、旱地7,238亩、山地1,308亩。另有七十年代围垦涂地3,000余亩，已作晒盐、种棉、建厂之用。有林业用地22,007亩，其中有林地17,391亩，以黑松为主，森林复盖率35%。有盐田1,410亩。有机动渔船108艘，其中大中型40艘；有以搞运输为主的运输船52艘、汽车3辆、中小型拖拉机78台。近年来发展的番茄、西瓜作物，面积大，产量多，质量好，尤其是西瓜，水份足，甜度高，味美，有“普陀佛瓜”之称，畅销上海等地。渔业主要分布在月岙、樟州、小乌石塘等地，从事海洋对网捕捞为主，也搞张、流、钓、拖作业。养殖业有对虾305亩及少量的紫菜、蛭子、蚶子、蛤子等。乡境东北部至北部一带盛产花岗岩，东、南、北面沿海遍布沙滩。

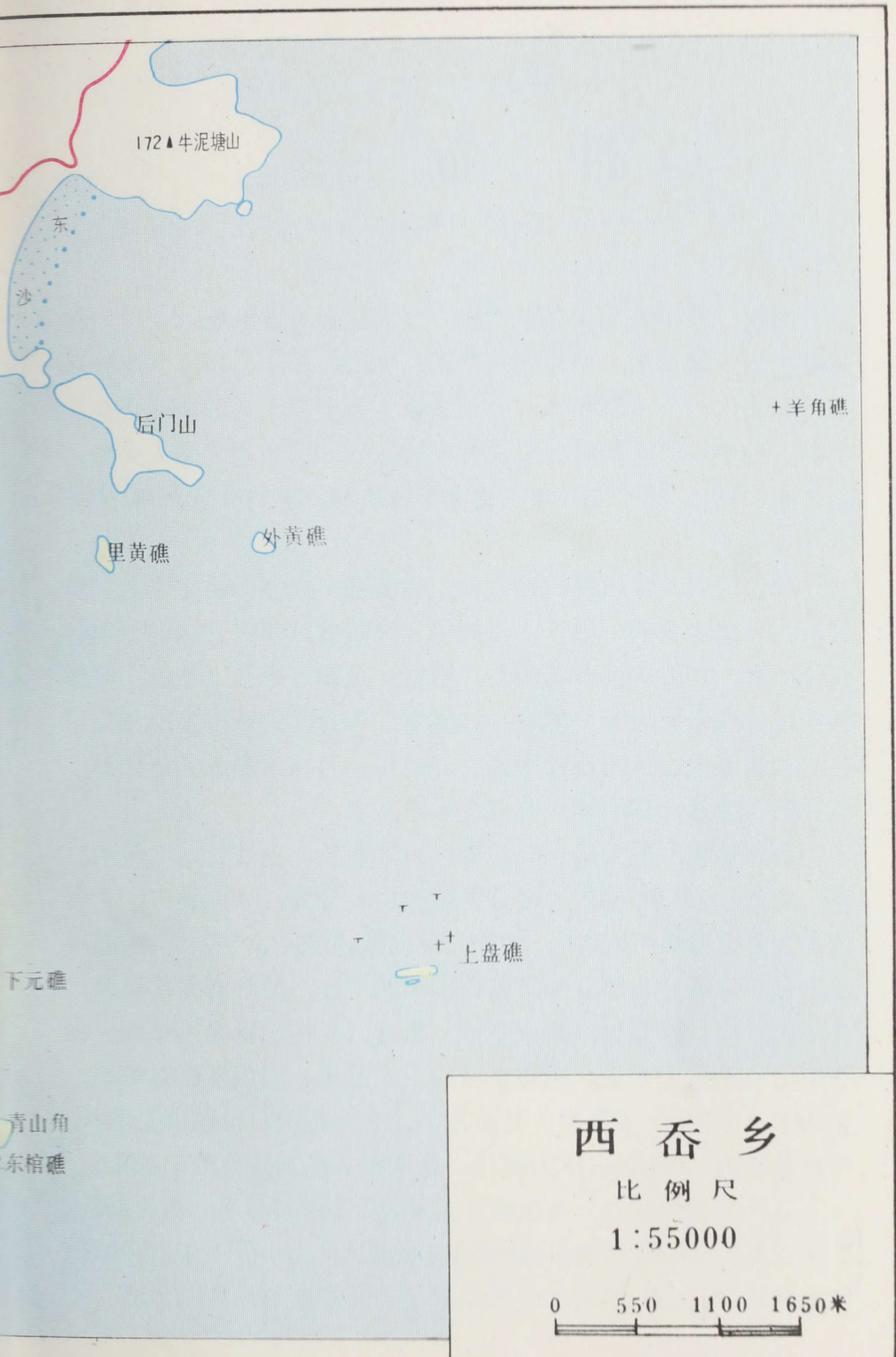
乡村企业有砖瓦厂、机修厂、榨油厂、建材厂等企业16个，职工600多人。还有区乡合办的水产食品厂。水陆交通比较方便，村村通公路，海上有多条航线直达县城沈家门镇。

文教卫生事业：有初级中学1所、中心小学1所、完全小学4所、村校4所、幼儿园7所；有区医院1所、村保健站14个；有广播站、文化站、电影队和区办电视差转台、电影院等，乡还设有敬老院。

大洞岙是朱家尖区公所和朱家尖乡人民政府驻地，区、乡级机关、事业、企业单位大多设在这里，有街道和农贸市场，是全区的政治、经济、文化中心。

朱家尖乡风光旖旎，别具特色，是游览、避暑胜地。有山、海、沙、石、洞等自然景观10处。与隔港的普陀山、沈家门并列为海上“旅游金三角”。





172▲牛泥塘山

东

沙

后门山

里黄礁

外黄礁

+ 羊角礁

++ 上盘礁

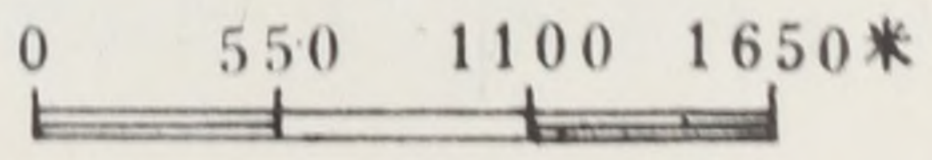
下元礁

青山角
东棺礁

西 岙 乡

比 例 尺

1:55000



西 岙 乡

Xī'ào Xiāng

概况：位于朱家尖岛东南部。乡人民政府驻九礁村大岙，在县城沈家门镇东南，相距约11千米。乡境：东、南海域为洋鞍渔场；西隔港与登步岛相邻；北与朱家尖乡交界。周围海域尚有6个岛、13个礁，除西峰岛较大有人居住外，其余均为无人小岛。陆地面积约15.07平方千米。设8个行政村。有21个自然村，1,269户，4,567人。

政区沿革：乡以境内西峰岛上的西峰岙取西岙两字得名。解放前为朱家尖乡的一部分；1950年5月解放，同年11月成立里岙、高涂两乡；1953年调整为西岙、里岙、龙眼3个乡（里岙、龙眼两乡包括现朱家尖乡一部分）；1956年3乡合并为西岙乡；1958年9月为朱家尖公社西岙管理区；1961年10月从朱家尖公社分出，成立西岙公社；1984年5月复改为西岙乡。

自然环境：属海岛丘陵地带。地形狭长，南北长约7千米，东西宽约2.5千米。境内大部分区域为山丘分布，平原较少，乡境内的大青山海拔378.6米，为朱家尖岛最高峰，山上茶花、黄杨等花木资源丰富。北部有少量筑塘围成的平地，塘外有大片泥涂。乡东部沿海沙滩连绵，其中千沙、里沙、青沙已定为风景点。山谷中建有小水库6座，总蓄水量10万立方米。因山多道路崎岖，交通不甚方便，仅少数村庄可通汽车。在小岙渡口设有固定码头，可停靠载重500吨级以下的船只，是朱家尖岛最优良的泊船处。

乡西部的西峰岛，与朱家尖岛隔海相距约400米，岛长约2.2千米，宽约500米，最窄处仅200米，面积约1.5平方千米。主峰梅花山海拔187.7米。西峰岛与朱家尖岛之间海域为乌沙门水道，是

船只从东南方向驶入沈家门港的必经航道。

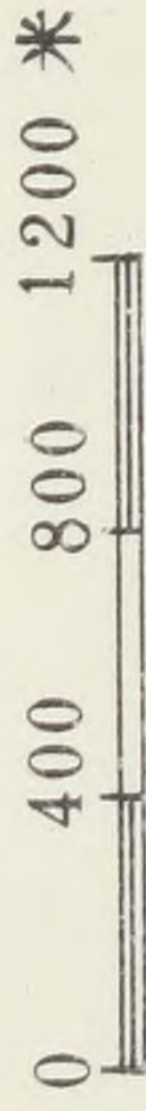
经济状况：以渔为主，渔、农、工、副业综合经营。有5个渔业生产社，拥有大中型机动渔船15艘，小型机动渔船80艘。以海洋对网捕捞为主，还养有对虾、紫菜、蛏子、蚶子等。农业有耕地1,601亩，其中水田311亩，其余为旱地、山地。种植棉花977亩、粮食879亩，还有番茄、西瓜等。有林业用地13,850亩，有林地8,443亩，森林复盖率36%。有松木7,601亩，还有杉木、茶叶、水果等。乡村企业有船厂、饲料加工厂、石料厂等6个，职工141人；有以运输为主的机动船5艘；有大小拖拉机15台、汽车1辆、交通船2艘。朱家尖区办水产冷冻厂设在该乡的大王岩。

文教卫生事业：有中心小学1所、村校7所、幼儿园1所；有乡医院1所、村保健站5个；有文化站、电影队等文化设施。

顺母乡

比例尺

1:40000



中国水利

道

金钵屿 ▲ 46

北

顺

站

普

★分水礁

母

沈

家

刺棚山 ▲

门

镇

塘

北

新

泗苏

白山

曙

光

朱

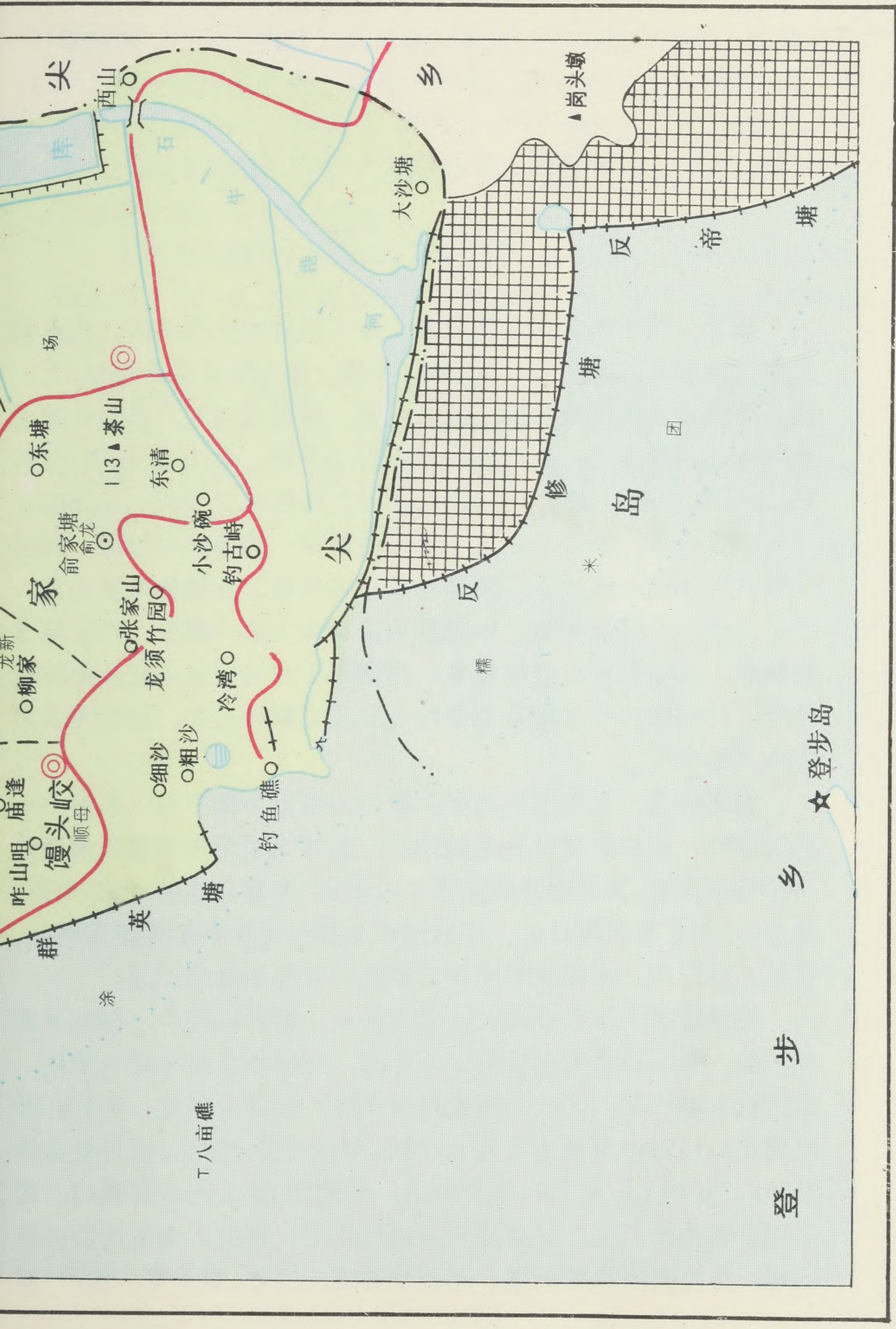
朱

家

红

北

站



顺 母 乡

Shùnǔ Xiāng

概况：位于朱家尖岛西北部。乡人民政府驻馒头蛟，在县城沈家门镇东南，相距约4.5千米。乡境：东与朱家尖乡接壤；北、西、南隔港分别与登步岛、沈家门镇、普陀山相邻。县属国营曙光农场在该乡境内。在西部海域尚有2个礁。全乡陆地面积约15.76平方千米。设5个行政村。有23个自然村，2,008户，5,760人。

政区沿革：顺母乡在五十年代由顺母、泗苏两岛组成，1960年曙光农场建塘围涂后，两岛与朱家尖相连，遂统称朱家尖岛。

乡由原顺母岛得名。解放前为朱家尖乡的一部分；1950年5月解放，同年11月成立顺母乡；1958年9月为朱家尖公社顺母管理区；1961年10月从朱家尖公社分出成立顺母公社；1983年6月复改为顺母乡。

自然环境：乡境呈椭圆形。顺母山位于乡境中间，东南——西北走向，最高的炮台岗海拔125米，山四周是历年来建塘围垦的大片海涂平原，其中曙光农场占1万余亩，乡村自建的3,000多亩，都是六、七十年代围垦的。这些涂地大部分用于种植棉花及晒盐、养虾、建厂等。在海塘外还有大片海涂可养殖海涂产品。

经济状况：是农业地区，以农为主，但耕地较少，村民从事渔、盐、工、运输等业较多。近年来，经济比重发生很大变化，经济收入渔、盐、工、副等业约占80%。农业有耕地1,898亩，种植棉花1,111亩；有林业用地2,376亩，有林地1,914亩，森林复盖率8.6%。有松木1,612亩、杉木63亩、柑桔109亩。渔业有礁门、泗苏两个渔业生产社，以海洋对网捕捞为主。拥有大中型机动渔船12艘、小型机动渔船48艘。还养殖对虾、蛏子、蚶子等。涂产“顺

母泥螺”，个大、质软、无泥筋、味鲜，原为该乡特产，曾闻名于沪、杭、甬以至香港、东南亚市场，筑塘围涂后，产量锐减。乡村企业有麦芽厂、造纸厂、罐头厂、船厂等13个，职工846人。麦芽厂产品除供应本地外，还销往福建、广东等地。有运输船30艘、交通船4艘。盐田1,629亩。

文教卫生事业：有初级中学1所、中心小学1所、村校2所、幼儿园2所；有乡医院1所、村保健站2个；有乡文化站、电影队等。

境内村落比较集中，水陆交通方便。钓鱼礁、凉帽头两个渡口，是朱家尖岛与县城沈家门镇往来的主要渡口。朱家尖岛的公路穿越全乡各村口，并与渡口相衔接。沈家门镇半升洞与顺母乡凉帽头之间，架有过港电缆，由舟山本岛向朱家尖岛输电。

洛迦山

普陀山乡

柴山

蛋卵黄礁

蛋尾巴
石蛋
蛋山 40
大蟹礁
小蟹礁
白犬礁

49 ▲
163 ▲

港里

港

黄沙头
红毛礁 +

小沙头

碎礁 + 白

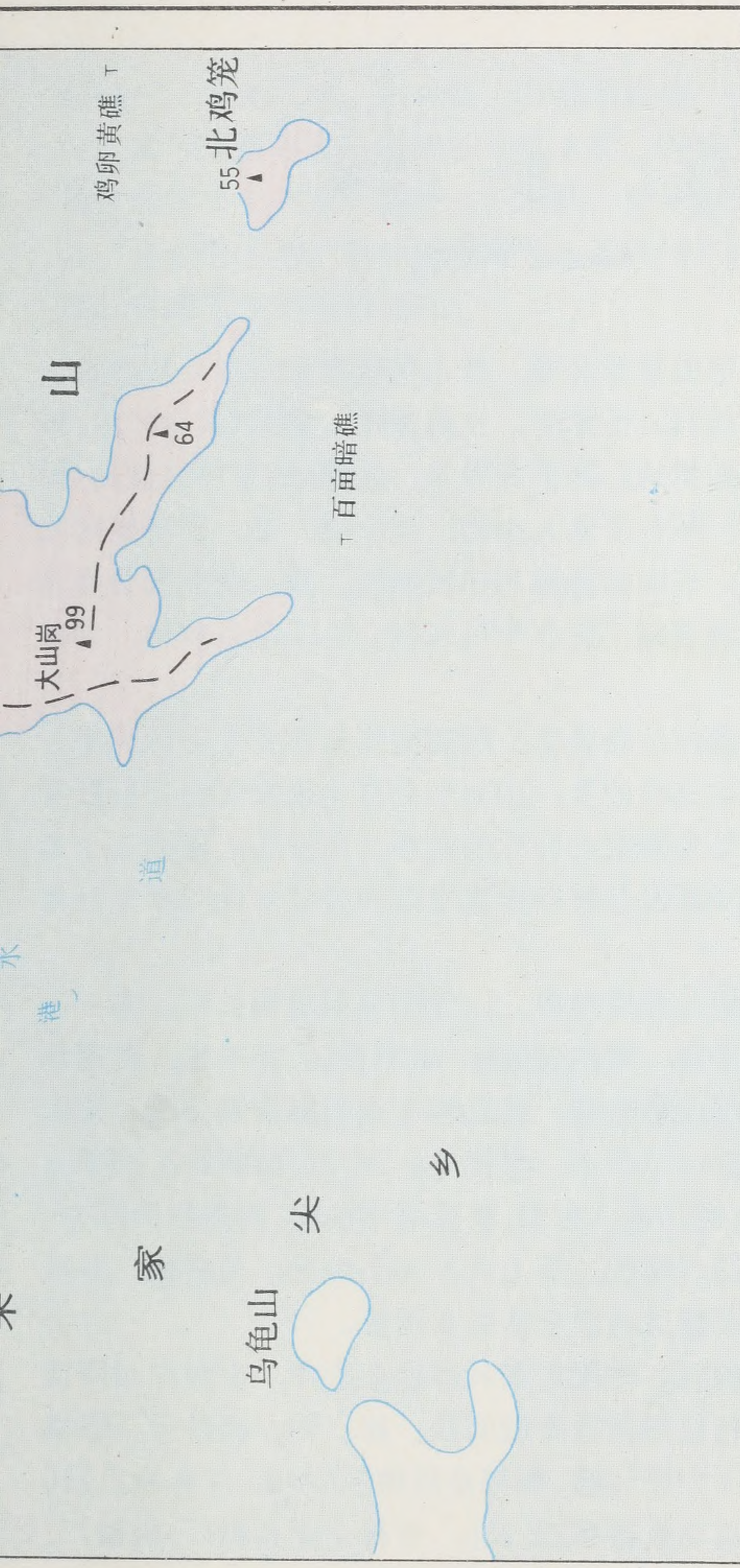
铜钱山

两钱礁 +

羊峙山

54 ▲





白沙乡

比例尺

1:33000

0 330 660 990 米

+ 北拦路礁

小洋鞍礁
里洋鞍 (北亭山)

外洋鞍
元宝礁 (东亭山)

朝里帽礁

白 沙 乡

Báishā Xiāng

概况：位于朱家尖岛东北面。乡人民政府驻白沙岛后沙头，在县城沈家门镇东约14.5千米处。乡由相距约400米的白沙山、柴山两岛组成，陆地面积约2.56平方千米。此外，还有外洋鞍岛（设灯塔，有管理人员）和6个无人小岛、16个礁；岛、礁自南向北排列。乡境：东北、东南面海域为洋鞍渔场；西、西北面分别与朱家尖、普陀山隔港相邻。设3个行政村。有5个自然村，1,040户，3,376人。

政区沿革：乡由白沙岛得名。解放前属朱家尖乡；1950年5月解放，同年11月成立白沙乡；1958年9月为朱家尖公社白沙管理区；1961年下半年为朱家尖公社的白沙、小沙头、港里三个大队；1962年12月从朱家尖公社划出成立白沙公社；1983年9月复改为白沙乡。

自然环境：属海岛丘陵地带。白沙山呈不规则长形，南——北走向，长约2.46千米，宽约900米，岸线长10.35千米，面积约1.47平方千米。北部山势较陡，最高峰大山岗海拔98.8米。柴山岛呈圆形，直径1.2—1.3千米，岸线长4.1千米，面积约0.86平方千米，最高点海拔162.5米，东部、北部海岸较陡。两岛均由沙岩、流纹质凝灰岩和花岗岩组成。岛上大多为小山丘，无耕地。有坑道水井11口，能基本解决村民生活用水需要。

经济状况：是渔区。村民历来从事渔业生产，以海洋对网捕捞作业为主，也进行岛礁附近海域的张、流、钓、拖作业。有机动渔船136艘，其中大中型50艘。有林业用地2,078亩，有林地1,310亩，以黑松为主，森林复盖率33.7%。乡村企业有船厂、机械厂、

织网厂、发电厂等。在两岛上各建有海塘一条，供船只停泊。

文教卫生事业：有中心小学1所、村校1所；有乡医院1所、村保健站1个；有广播站、电影队、俱乐部等。

乡东南的外洋鞍岛附近海域，是我国东南沿海重要国际航线，也是著名的洋鞍渔场。



注：下长坑行政村管辖的下长坑、上长坑和栲树湾属对峙乡。



桃 花 乡

Taohuā Xiāng

概况：位于桃花岛西北部。在桃花岛东部海域尚有一个悬鹑鸪住人岛、4个无人小岛、13个礁。乡人民政府驻桃花岛公前村，在县城沈家门镇南约13.5千米处。乡境：东面海域为洋鞍渔场；东南与对峙乡接壤；西南隔海与栅棚、湖泥两乡为邻；西为峙头洋；北与蚂蚁、登步岛隔港相望。陆地面积约30.3平方千米。设13个行政村。有59个自然村，4,232户，14,912人。

政区沿革：乡由桃花岛得名。解放前为桃花乡的一部分；1949年10月解放；1950年10月划分为茅山、宫前、庵跟3个乡；1953年11月划分为茅山、宫前、庵跟、青龙、盐厂5个乡；1956年合并为宫前乡；1958年9月为桃花公社茅山、庵跟两个管理区；1961年12月按原宫前乡辖区成立桃花公社；1984年5月改为桃花乡。

自然环境：属海岛丘陵地带。呈长形，东西长约9千米，南北宽约5千米。东南部因对峙山脉的延伸，多山，地势较高。西北部有筑塘围垦的大片平地。东北部海岸较陡，在龙头坑至沙角岙之间有一个称千步大沙的沙滩，沙滩外为海湾，适宜于养殖海带和停泊船只。西北部海岸有大片泥涂。乡境周围建有海塘11条。沿山建有容量10万立方米以上的水库5座，较大的马蝗坑水库蓄水量28万立方米；有坑道水井94只，基本能满足全乡生产、生活用水。西北部大佛头山高257米，山顶上有块大石，约20米见方，兀然耸立，景甚壮观。

经济状况：以农为主，农、渔、林、工、副业综合经营。有耕地8,384亩，种棉4,842亩，种粮4,294亩。盐厂村是普陀县著名的棉花产区之一，1958年荣获国务院的嘉奖。渔业有5个生产社，以海

洋对网捕捞为主。有机动渔船89艘，其中大中型55艘；并养有海带、对虾、紫菜等。有林业用地21,024亩，有林地14,463亩，森林复盖率31.3%。其中有松木9,979亩、杉木671亩、水果288亩、茶544亩。茶花、黄杨、杜鹃、兰花等花木资源丰富。客浦村所培植的“普陀水仙”，是中国水仙三大品种之一。乡村企业有砖瓦厂、水产冷冻厂、粮油厂、建筑社等21个，职工529人。境内还有区办1,000吨级的水产冷库1座，沙岙、鹤鹑门村有300吨级水产冷库2座。交通运输业有以运输为主各类拖拉机111台、汽车7辆、运输船16艘；还有桃花——沈家门交通船两艘。

文教卫生事业：有初级中学1所、中心小学1所、村校9所、幼儿园10所；有区、乡医院各1所、村保健站11个；有乡广播站、文化站、电影院等。

公前村，是桃花区和桃花乡的政治、经济、文化、交通中心，已形成小集镇，有两条街，呈“T”形，直街全部为混凝土路，街区市面较为繁荣。



桃

花

大岭山
▲364

龙头坑

青山尖
▲377

321 ▲裂山

372 ▲大岗墩

368 ▲老鹰窠

蓝田○

王家岙○

磨盘岗○

下磨盘○

西咀头○

刘家塘○

480 ▲圣岩寺

540 ▲对峙山

磨盘沙头○

大黄沙磨盘○

小磨盘+

外湾○

小黄沙○

陆家○

丁家○

小黄沙沙头水坑○



舟山网上方志馆

水坑○

长坑底○

王家○

米○

虾
桃

鸡冠长礁

+虎鱼礁

仰
仙人树

栅

▲礁岙山
207

虾

峙
花

棚

峙

乡

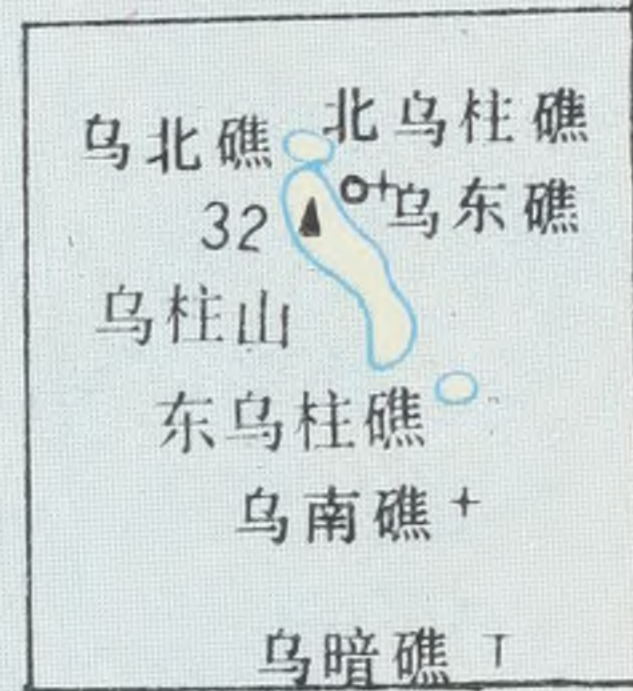
岛

乡

乌鸦咀

爬脚咀

+半潮礁



对峙乡

比例尺

1:50000

0 500 1000 1500 米

对 峙 乡

Duìzhì Xiāng

概况：在桃花岛东南部，附近海域尚有2个无人小岛、13个礁。乡人民政府驻米鱼洋，在县城沈家门镇南约19千米处。乡境：东面海域为洋鞍渔场；南、西南隔虾峙门与虾峙岛相邻；西北与桃花乡交界；东北濒海。陆地面积约11.21平方千米。设6个行政村。有28个自然村，1,775户，6,408人。

政区沿革：以境内对峙山得名。解放前为桃花乡一部分；1949年10月解放；1953年分为对峙、龙洞两乡；1956年又合并为对峙乡；1958年9月为桃花公社对峙管理区；1961年12月成立对峙公社；1983年8月复改为对峙乡。

自然环境：属海岛丘陵地带，呈狭长形，东西长约7.5千米，南北宽约2千米。全境为舟山群岛最高峰对峙山（海拔539.7米）及其支脉所占据，全部为山丘地。以对峙山为主峰，向西北、南、东南方向呈散状延伸，海拔逐渐降低，东北面因受外海风浪影响，土质瘠薄，林木稀少。西南面多山坑，最长的称长坑，自对峙山“圣岩寺”（海拔482米）起直泻入海，全长1,700多米，集雨面积1.16平方千米。山坑两旁土壤湿润，树木茂盛；在米鱼洋、龙洞等村有大片杂树林，为海岛罕见。还有竹柏、红楠、普陀樟等珍贵树种。由于境内层峦叠嶂，沟壑纵横，形成道路崎岖，陆地交通不甚方便，全境仅有一条乌石子——磨盘——茅山的公路。现有海塘2条、小水库1座，有可以停泊渔船的埠头10个、码头2座。

经济状况：以渔业生产为主，是普陀县著名渔乡之一。拥有机动渔船102艘，其中大中型92艘；并养殖海带等。从事渔业生产的劳动力1,600多人，年产水产品8,000吨左右。乡村企业有

200—400吨库容量的水产冷冻厂4座，还有船厂、电厂和搬运队等，共有职工400余人。农业很少，仅有耕地339亩。有林业用地10,012亩，有林地8,742亩，森林复盖率57.2%，其中有松木7,243亩、茶叶327亩。该乡经济发展较快，渔民收入较高，生活比较富裕。

文教卫生事业：有初级中学1所、中心小学1所、村校5所、幼儿园5所；有乡医院1所、村保健站5个；有广播站、文化站和电影放映队等。


乡境内风光秀丽。在对峙山海拔482米处的圣岩寺，已有四百多年的历史，其大殿系天然石洞，顶有巨石复盖，相传秦时安期生居此修道炼丹。诸山头奇峰怪石比比皆是，有危而不坠，欲倾若扶，崩石如悬等险境。东部、南部沿岸还有乌黑发亮的乌石子滩和5个海蚀洞，以及仙人桥、石弄塘、磨盘顶等自然景观。



登步乡

比例尺

1:40000



登 步 乡

Dēngbù Xiāng

概况：在桃花岛与朱家尖岛之间海域的登步岛上，以岛建乡。周围还有1个住人岛、12个无人小岛和19个礁。陆地面积约14.58平方千米。乡人民政府驻登步岛鸡冠，在县城沈家门镇南，相距约8千米。乡境：东隔港与朱家尖岛相邻；南隔港与桃花岛、悬鹄岛相邻；西面与蚂蚁岛，北面与沈家门海域相连。设8个行政村。有24个自然村，1,909户，7,032人。

政区沿革：乡由登步岛得名。解放前为登步乡一部分；1950年5月解放，同年10月蚂蚁岛从登步乡划出，登步以岛建乡；1952年分为清江、鸡冠两乡；1953年分为鸡冠、清江、竹山3个乡；1956年又将鸡冠、清江、竹山及蚂蚁4个乡合并为登步乡；1957年蚂蚁岛又单独建乡；1958年9月为桃花公社登步管理区；1961年12月成立登步公社；1984年5月复改为登步乡。

自然环境：属海岛丘陵地带。主岛登步，长形，东—西走向，长约6.5千米；西部较宽，最宽处约3.5千米，东部最窄处约700米。面积约13.31平方千米。岛上多山，主峰炮台岗海拔182.6米。全岛除鸡冠至大岙有一块狭长形平地外，均为山丘，大部分由玻屑熔结岩组成；在东北面有少量石灰岩，长期受海浪冲击，变成各种形态的假石，是制作盆景的好材料。山腰两侧土层较厚，多是红色酸性土壤。岛东南岸线陡峭，不易登攀；西北多泥涂滩。距登步岛北约900米处的西闪岛，呈长形，东—西走向，长约1,300米，宽500米，面积约0.36平方千米，主峰海拔50.3米。全岛地势平缓，四周皆可登岸。原为七个岛、礁，1979年由县投资建塘围涂，把七个岛、礁连成一片，现为浙江省海洋水产研究所水产养殖试验场。

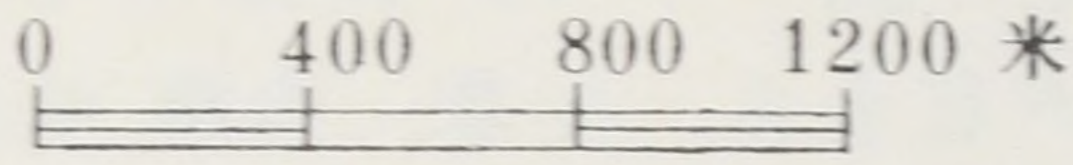
经济状况：以农为主，农、渔、工、副综合经营。渔业以海洋对网捕捞为主，沿岸浅海张网和海涂养殖也较发达，是普陀县主要张网作业区之一。全乡有机动渔船96艘，其中大中型42艘，还有木帆船35只。全乡水产品中张网产量约占百分之四十多。还养殖对虾957亩，是普陀县养殖对虾较早的一个乡。农业有耕地2,307亩，以种棉花、粮食为主。特产黄金瓜，皮薄、肉嫩、味甜、个头小，颇受人们的赞誉。有林业用地10,608亩，有林地8,191亩，森林复盖率38.8%，其中松木7,449亩、杉木416亩，还有竹、茶、果木等。乡村企业有水产品加工厂、水产冷冻厂、船厂、玻璃模具厂和盐场等，有职工559人。还有以搞运输为主的机动船10余艘、手扶拖拉机4台，交通船3艘，航行于沈家门和桃花、蚂蚁等地。

文教卫生事业：有中心小学1所（附设初中）、村校4所、幼儿园3所；有乡医院1所、村保健站7个；有广播站、文化站、电影队、电影院等。

蚂蚁岛乡

比例尺

1:40000




★点灯山

舟山网上方志馆

小蚂蚁岛

61▲



蚂 蚁 岛 乡

Mǎyǐdǎo Xiāng

概况：在桃花岛以北海域的蚂蚁岛上，以岛建乡。乡人民政府驻长沙塘，在县城沈家门镇南，相距约10千米。乡境：东与登步乡、南与桃花乡隔港相邻；西濒崎头洋；北连沈家门海域。附近还有小蚂蚁、点灯山、小鼠山3个无人小岛、3个礁。陆地面积约2.6平方千米。设5个行政村。有7个自然村，1,275户，4,630人。

政区沿革：乡以蚂蚁岛得名。解放前为登步乡一部份；1950年5月解放，同年10月成立蚂蚁乡；1956年成立蚂蚁高级渔业社，并入登步乡；1957年初又从登步乡划出恢复蚂蚁乡；1958年9月成立蚂蚁公社；1961年10月改为蚂蚁岛公社；1984年2月复改为蚂蚁岛乡。

自然环境：主岛蚂蚁，呈长方形，东—西走向，长约2千米，宽约1.4千米，面积约2.15平方千米。主峰大平岗顶海拔157.1米。全岛由沙岩、流纹质凝灰岩和花岗岩组成。土壤系红色酸性土，土层较厚，宜林宜粮。岸线长约6.88千米。北部为陡岸，东部和西部各有一块围垦起来的小平原。岛上岬口较多，有码头2处、埠头5处，可供船只停泊和避风。在蚂蚁岛西南约800米处的小蚂蚁山，呈东北—西南走向，椭圆形，长约650米，宽约350米，面积约0.114平方千米，最高点海拔61米，该岛专作埋葬死人用。全乡有海塘4条，总长2千米，塘内涂地用于养虾、晒盐、建厂等。有小型水库2座、水井5只，蓄水量26,000立方米。一般年景饮用水可满足。

经济状况：以渔为主，是普陀县著名渔乡之一，也是舟山渔

场著名的张网作业区。村民历来从事海洋对网、张网作业。有机动渔船 145 艘，其中大中型 49 艘，投入渔业劳动力 1,147 人。年产水产品一般在万吨左右，其中张网产量约占一半。盛产小虾、龙头鱼、海蜇及大黄鱼、带鱼、乌贼、鳓鱼、鲳鱼等。加工后的虾皮、虾鳃、海蜇皮是该乡著名海产品，运销全国各地；还养殖对虾、紫菜等。有林业用地 1,732 亩，以松木为主，林木茂盛，绿化面广，森林复盖率达 50.3%。1983 年农牧渔业部在该乡拍摄《荒岛绿化》纪录片。农业用地仅 170 多亩，种植蔬菜、番薯等。乡村企业兴办较早，现有船厂、精铸件厂、网厂和 700 吨级的水产冷库等，职工 200 余人。产品手拉葫芦，质量好，受各地用户好评。

文教卫生事业：有中心小学（附设初中）1 所、幼儿园 1 所；有乡医院 1 所，病床 24 张，是设备较好的乡级医院。

蚂蚁岛乡在五十年代，曾是全国农村艰苦创业的典型之一。1958 年出席全国农村社会主义建设先进代表会议，荣获国务院的嘉奖。1960 年国家水产部曾在此召开全国水产工作现场会议。1959 年国家主席刘少奇曾亲临该乡视察。






虾 峙 乡

比 例 尺

1:50000

0 500 1000 1500 米



· 虾 峙 乡

Xiāzhì Xiāng

概况：位于舟山群岛东南部的虾峙岛上。以虾峙岛中部为主体，在附近海域尚有走马塘1个住人岛、6个无人小岛、19个礁。乡由虾峙岛得名。乡人民政府驻虾峙岛大岙沙头，在县城沈家门镇西南约21.5千米。乡境：东与黄石乡相接；西北与栅棚乡交界；西南隔港与元山岛相邻；东北隔港与桃花岛相邻。陆地面积约6.52平方千米。设7个行政村。有18个自然村，1,959户，7,658人。

政区沿革：解放前为虾峙乡一部分；1949年10月解放；1950年10月建立大岙、南岙、庞公3个乡；1953年合并为大岙乡；1958年9月与黄石、礁岙、湖泥乡合并成立虾峙公社，大岙乡为虾峙公社大岙大队；1961年10月按原大岙乡辖区单独成立虾峙公社；1984年7月复改为虾峙乡。

自然环境：属海岛丘陵地带。一条主山峰蜿蜒贯穿全境，主要山峰有庞公山、礁岙大山、茅草山、石棚港大山等。山上遍长黑松，林木较茂盛。南北两侧山下多岙口，东北部岙口多乱石、沙滩；南面岙口多泥涂滩。岛、礁附近海域虾及龙头鱼等鱼虾类资源丰富，是良好的张网作业区。离岛不远就是洋鞍渔场，捕鱼方便。

虾峙区公所、虾峙乡人民政府驻地大岙沙头，是虾峙全区政治、经济、文化、交通中心。有二条街，设有商店、学校、银行、邮电、医院及区、乡属机关单位。有公路通往全岛。驻地南面的虾峙港，是全区的中心港口。海上有交通船至县城沈家门镇及六横、桃花等附近岛屿。

经济状况：海洋渔业发达，是普陀县著名渔乡之一。村民历

来从事海洋渔业，年产水产品7,500吨左右。投入捕捞的有机动渔船104艘，其中大中型90艘；木船17只。机动运输船7艘。投入劳动力1,745人。以海洋对网捕捞为主，兼营岛屿沿岸张网作业。并有人工养殖海带等。有耕地467亩，主要种植番薯、玉米、蔬菜等。有林业用地5,914亩，有林地5,242亩，森林复盖率53.1%；有松木4,972亩、杉木156亩。

乡村企业：有县属大集体的丝织厂、船厂、渔农机厂及竹器、铁木、缝纫等厂。区乡联办有渔业公司（渔工商）及煤球厂、毛纺厂、水泥预制厂等。乡和村办的有机修厂、渔网厂、石灰厂等小型企业10个。南岙村建有一座300吨级水产冷库。

文化教育卫生事业：有区文化中心、广播站、电视差转台；有乡文化站。南岙村有电影院。有初级中学1所、中心小学1所、村校3所；有区医院1所、村医疗站7个。



上溜网重 57▲

下溜网重
溜暗礁
下暗礁
枕头山
镬盖顶
北空壳山

东白莲山

西白莲山

湖

东白莲

老鼠山

湖泥山

炮场山▲67

东湾▲88

老厂跟
湖泥

小蚊山

大双山

礁门
北香
小香
大礁
大双山
茶香
长柄

150▲

陀鱼礁+

上蓝山

下蓝山
小獭头
大獭头

372▲
大岗墩

桶盘山

紫菜山
▲64
北三礁
红礁

弹涂礁
大风水礁
小风水礁

46▲
大头山

馒头山

马脚蹄+

马镫礁

小鸡礁

凉帽棚山

小枫树香

里礁香

桃

茅山庙
茅山

花

凉亭门口

岛

小双山
39▲
小双山

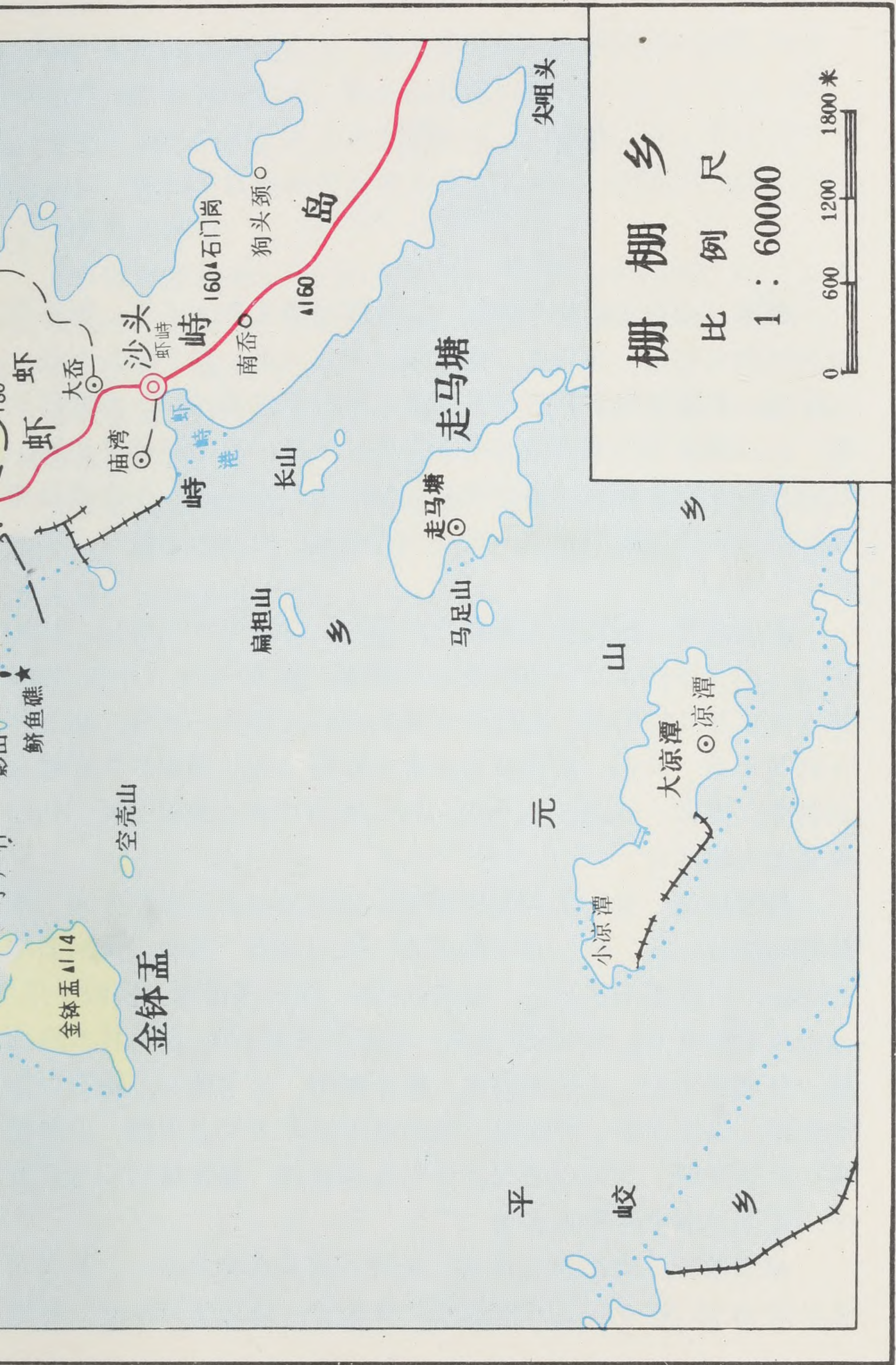
小野鸭礁
小园山
小礁门

客浦

胡家塘

稻蓬


沙香



栅棚乡

比例尺

1 : 60000



栅 棚 乡

Zhàpéng Xiāng

概况: 在舟山群岛东南部。以虾峙岛西北部为主体, 包括附近海域的大双山、小双山、金钵盂3个住人岛; 24个无人小岛、24个礁。乡以境内栅棚村得名。乡人民政府驻虾峙岛西南部龙眼, 在县城沈家门镇西南约21千米处。乡境: 东与虾峙乡相连; 北隔港与桃花岛相邻; 西北隔海与湖泥山、东白莲、西白莲岛相邻; 南与六横岛隔海相望。设9个行政村。有18个自然村, 2,559户, 8,873人。

政区沿革: 解放前为虾峙乡一部分; 1949年10月解放; 1950年10月成立栅棚乡; 1953年划分为栅棚、礁岙、双山3个乡; 1956年3乡又并入虾峙乡; 1957年为礁岙乡和大岙乡一部分; 1958年9月与大岙、黄石、湖泥乡合并成立虾峙公社, 栅棚乡为虾峙公社栅棚、礁岙、双山3个大队; 1961年10月成立栅棚公社; 1984年复改为栅棚乡。

自然环境: 属海岛丘陵地带。岛、礁自北向南呈散状分布。在虾峙岛部分, 南、西、北三面环海, 境内多山; 东北、东南面均是山丘, 以礁岙山为最高, 海拔207米。西南部栅棚、沙蛟一带, 通过筑堤围塘有1,000余亩大的一块海泥淤积平地。山上林木较茂盛。北部礁岙山, 山顶多露岩, 泥土瘠薄, 林木稀少。礁岙山至小虾峙一带沿岸有一片沙滩, 西南部沿岸有大片泥涂滩。全乡建有10余条海塘, 2只小水库、17只坑道水井, 蓄水量约32万立方米, 可基本解决饮用水需要。

经济状况: 海洋渔业发达, 是普陀县著名渔乡之一。村民历来从事海洋渔业, 以对网捕捞作业为主, 兼营张网作业、养殖

业，年产水产品1万吨左右，投入捕捞的有机动渔船181艘，其中大中型121艘；木帆船45只。机动运输船15艘。投入劳动力近2,700人。乡所在海区虾类及龙头鱼等资源丰富。在春、夏、秋进行张网作业，一般年份有张网作业桩头近2,000个，以栅棚村为多。并有人工养殖对虾等。

全乡有林业用地3,129亩，有林地2,722亩，森林复盖率33.7%，以黑松为主；有松木2,303亩、杉木139亩；有耕地609亩，主要种植番薯、玉米、蔬菜等。

乡村企业：乡境内有区办虾峙电厂、虾峙船厂；有乡办和沙岐村办水产冷冻厂各1座，库容量450吨。

文化教育卫生事业：有乡文化站、电影院；沙岐村也建有电影院1座。有初级中学1所，中心小学1所、村校4所；有乡医院1所、村保健站7个。



小山

虾

峙

小半边礁

160

▲石门岗

大半边岛

门口礁

┆ 拦门礁

┆ 小虎鱼礁

上黄沙

下黄沙

乡

虾

▲175

炼石香
黄石

205 ▲凉湖岗

峙

横头鼓

小陈家

庄家塘

+ 丁家礁

对岸

○ 大凉湖
黄石

┆ 外长礁

尖咀头

小凉湖

外铁锭礁

┆ 小前礁

虾

桃

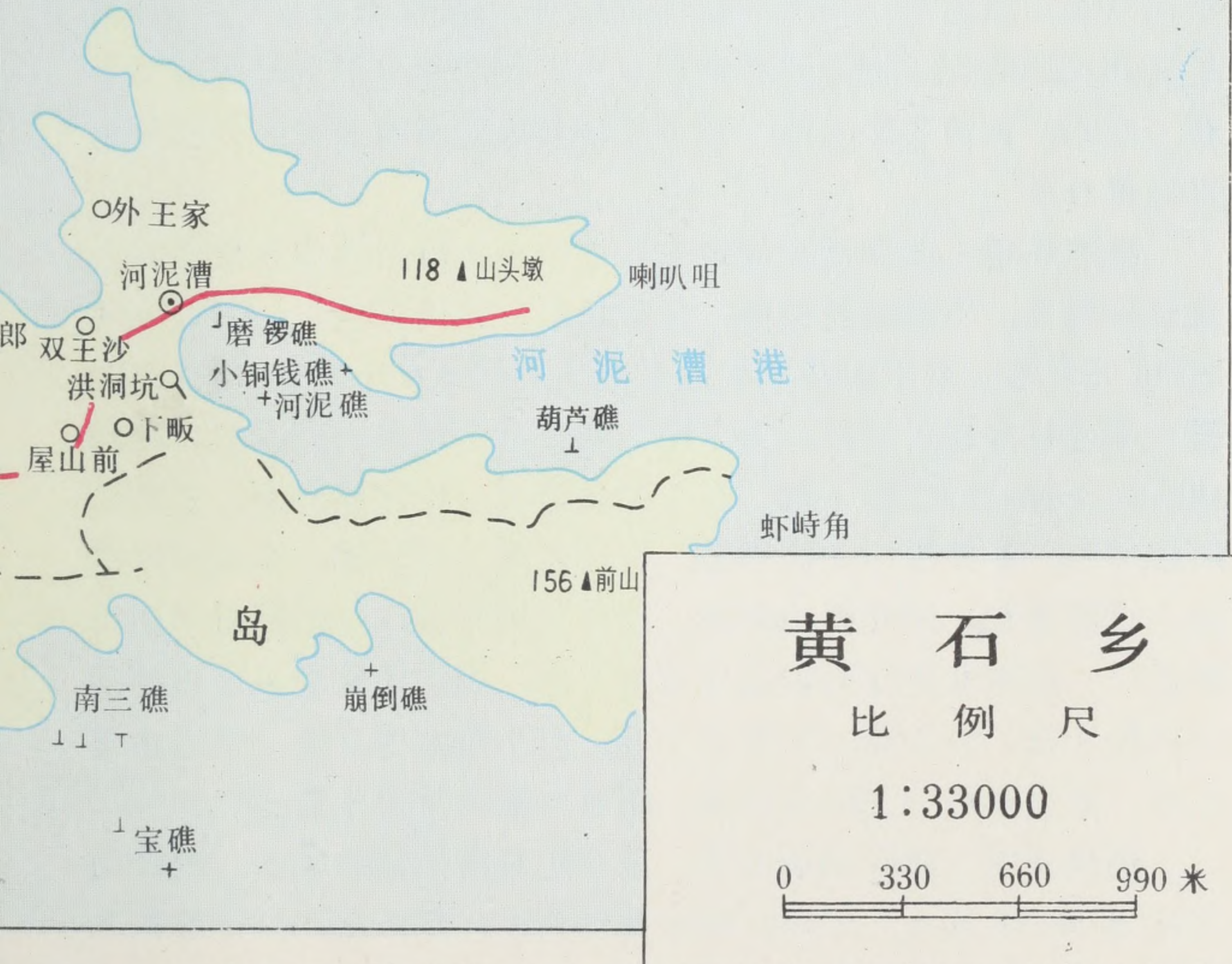
峙

花

门

港

焦



黄 石 乡

Huángshí Xiāng

概况：位于舟山群岛东南部，虾峙岛的东部。在附近海域尚有1个无人小岛、18个礁。乡以境内黄石村得名。乡人民政府驻虾峙岛大凉湖，在县城沈家门镇南约24千米处。乡境：西与虾峙乡相连；南隔条帚门水道与元山岛相邻；北隔虾峙门与桃花岛相邻；东面海域为洋鞍渔场。陆地面积约6.57平方千米。设5个行政村。有24个自然村，2,443户，8,879人。

政区沿革：解放前为虾峙乡一部分；1949年10月解放；1950年10月成立凉湖乡；1953年划分为长河、凉湖、黄石3个乡；1956年又并入虾峙乡；1957年成立黄石乡；1958年9月为虾峙公社黄石、凉湖、长河3个大队；1961年10月成立黄石公社；1984年复改为黄石乡。

自然环境：属海岛丘陵地带。一条主山峰自西向东延伸到东端分成两叉，中隔河泥漕港，呈金鱼形。东西长约5.5千米，南北宽约1.5千米。乡境内基本上都是山丘，村落在山两侧，村民在山腰、岸边筑堤建房居住。为方便交通，从北侧黄石到南侧大凉湖建有一条长520米，高4米，宽5米的隧道。因面临外海，长期受风浪冲击，乡境沿岸无泥涂滩，海岸较陡，多沙滩。东端河泥漕港，港湾狭长，南北两山对峙，挡住大风巨浪，是泊船避风的良好港口。在港北侧建有雷达导航台1座，为宁波北仑港进出虾峙门巨轮导航。有公路一条贯通全境。有小型水库2座、坑道水井15只，蓄水量约24,500立方米，能基本解决饮用水需要。

经济状况：海洋渔业发达，是普陀县著名渔乡之一。村民历来从事海洋渔业，以对网捕捞作业为主，年产水产品一般在1

万吨左右。投入捕捞的机动渔船164艘，其中大中型125艘：小木船34只。机动运输船25艘。投入劳动力约3,000人。并有人工养殖对虾、海带等。

有林业用地5,948亩，有林地5,800亩，森林复盖率55.1%，以黑松为主；有山地374亩，种植番薯、玉米、蔬菜等。

乡村企业： 有乡办和河泥漕村办水产冷库各1座，库容量为1,000吨；还有船厂、机修厂、西服厂、油漆厂等。有职工191人。

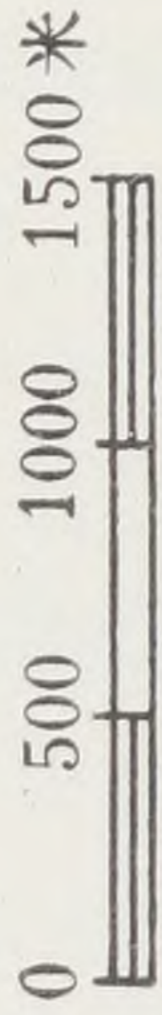
文化教育卫生事业： 乡有文化站1个、影剧院2座、电影放映队2个；有初级中学1所、中心小学1所、村校4所；有乡医院1所、村医疗站11个。

乡境西部山顶有一座清凉庵，环山筑有围墙，环境幽静，是休养佳地。

湖泥乡

比例尺

1:50000



栅

桃花岛

上溜网重

下溜网重

57

棚

乡

北空壳山

东白莲山

外远山

小外圆礁

外门山

+ 东虎鱼礁

▲ 104

中岙

⊙ 下岙

东白莲

西白莲山

大前门

后岸



舟山网上方





湖 泥 乡

Húní Xiāng

概况：位于舟山群岛东南部。由湖泥山、东白莲、西白莲 3 个住人岛组成。附近海域尚有 13 个无人小岛、11 个礁。乡由湖泥山岛得名。乡人民政府驻湖泥山岛老厂跟，在县城沈家门镇西南约 20.5 千米处。乡境：东与虾峙岛西北部栅棚乡相邻；西北为崎头洋；东北与桃花岛海域相连；南隔港与六横岛相邻。陆地面积约 4.31 平方千米。设 3 个行政村。有 10 个自然村，781 户，2,828 人。

3 个住人岛，以湖泥山为主岛，有陆地面积约 1.32 平方千米，人口 1,783 人；东白莲岛有陆地面积约 1.33 平方千米，人口 414 人；西白莲岛有陆地面积约 0.87 平方千米，人口 606 人。湖泥山岛设有商店、学校、医院及信用社、邮电代办所等。

政区沿革：解放前湖泥山、西白莲为六横上庄乡的一部分，东白莲为虾峙乡的一部分；1949 年 10 月解放；1953 年 11 月 3 个岛合并建立湖泥乡；1958 年 9 月为虾峙公社湖泥大队；1961 年 10 月成立湖泥公社；1984 年复改为湖泥乡。

自然环境：属海岛丘陵地带。以 3 个住人岛为主体，岛、礁呈三角形散状分布。3 个住人岛属内港岛屿，地势东南较平缓，西北较陡，四周都有海泥淤积，形成泥涂滩。共建有海塘 13 条，围涂约 700 余亩，已作晒盐、养虾、种粮之用。岛屿之间浅海、滩涂，鱼虾类资源丰富，适宜于张网作业和海涂养殖业。共建有坑道水井 13 只，因山低源短，饮用水尚有困难。

经济状况：是渔乡，以渔为主，兼营农、林、工、副业。渔业以海洋对网捕捞为主，兼营张网作业。全乡有机动渔船 56 艘，

其中大中型42艘；木帆船2只，小木船31只。机动运输船4艘。投入劳动力865人。并养殖对虾、紫菜等。

有林业用地3,769亩，有林地3,092亩，以黑松为主，森林复盖率51.5%。有耕地371亩，主要种植番薯、玉米、大麦、蔬菜等。有盐田188亩。

乡村企业：有乡办300吨级水产冷库1座及水产加工厂、石料厂、煤球厂等。

文化教育卫生事业：有文化站、影剧院、电影放映队；有中心小学（附设初中）1所、村校2所；有乡医院1所、村保健站3个。

乡境内风景优美，尤其是3个住人岛，绿化较好，似镶在海上的3个盆景。

西白莲山

120 ▲ 大山岗

湖

泥

乡



舟山网上方志馆

WATERBURY
PUBLISHED BY
SEASIDE BOOKS

○ 夫人山



蛟 头 镇

Jiāotóu Zhèn

概况：位于六横岛西北部。在附近海域尚有1个无人小岛、6个礁。镇人民政府驻蛟头，在县城沈家门镇西南，相距约29千米。镇境：东北隔小北港与虾峙岛、湖泥山岛相邻；东南与双塘乡衔接；西与五星乡交界；西北与龙山乡毗连。陆地面积约9.92平方千米。设12个行政村、1个居民区。有36个自然村，2,601户，9,381人。

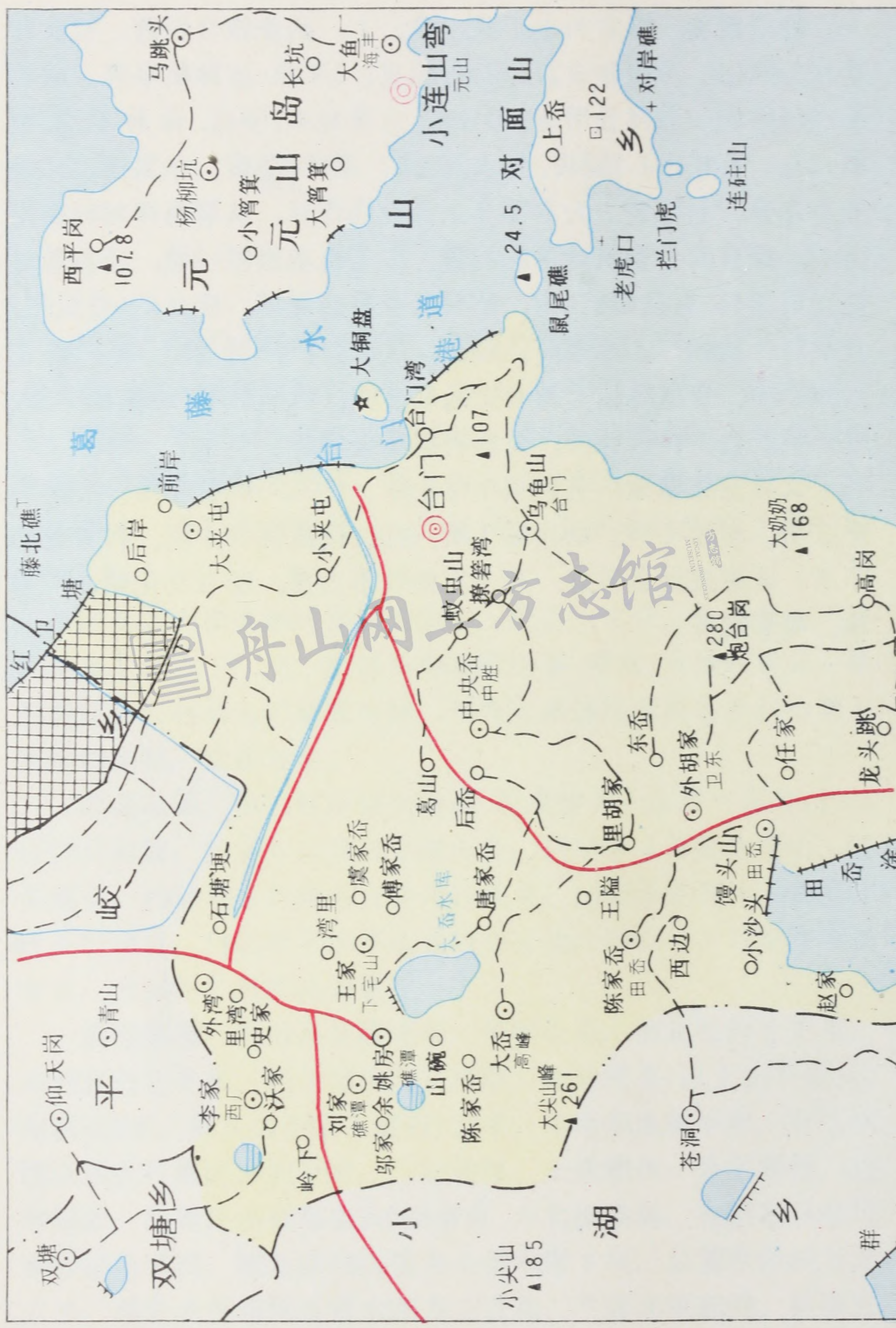
蛟头是六横区和蛟头镇的政治、经济、文化、交通中心。有街两条，呈“T”形，街道两侧遍设商店，摊贩，市场较繁荣，堪称普陀县农村最大的集贸市场。并有公路通往全岛各乡村与海上航线相衔接，交通方便。

政区沿革：镇以驻地蛟头得名。解放前为上庄乡一部分；1949年10月解放；1950年10月成立洋山乡；1953年6月分为洋山、蛟头两乡；1956年3月两乡合并为蛟头乡；1958年9月为六横公社蛟头管理区；1961年下半年成立蛟头公社；1983年7月复改为蛟头乡；1986年3月改建为镇。

自然环境：属海岛丘陵地带，呈狭长形，南北长约6千米，东西宽约2千米。西北部为山丘环绕，地势较高，以大山头最高，海拔220米；其次为贺家山海拔212米。东南部地势平坦，有筑塘围垦的大片海泥淤积平地，土层较厚，土质肥沃，是主要粮、棉种植区。海塘外还有海涂2,000余亩。东北面临海，有供船只避风和停泊的港湾，西北部沿山建有小型水库8座，总蓄水量66万立方米，最大大岙水库可蓄水26万立方米；平源河流成网，排灌方便。

经济状况：以农为主，农、渔、工、副业综合经营。农业有耕地3,694亩，种植粮食2,332亩、棉花1,236亩；还种植络麻、蔬菜等经济作物。有林业用地4,944亩，有林地4,758亩，森林复盖率31.3%。有松木4,157亩、杉木208亩、茶叶176亩、水果181亩。渔业有东升、石柱头、大岙等3个渔业合作社，从事海洋对网捕捞为主，拥有大中型机动渔船22艘、小型机动渔船12艘；还养殖对虾、紫菜等。有盐田970亩。镇村工业有砖瓦厂、瓷品厂、造纸厂、食品厂、纺织厂、水泵厂、轴瓦厂、矿灯厂、活塞厂等，职工1,000余人。交通运输方面有交通船2艘、汽车2辆、运输船7艘、拖拉机20台。在石柱头、大岙有码头设施。

文教卫生事业：有初级中学1所、中心小学1所、完全小学2所、村校2所、幼儿园7所；有区、镇医院各1所、村保健站7个，区医院设备较好，有一定的技术力量；还有文化站、广播站、电影院等。



西平岗
▲107.8

杨柳坑

小管箕

大管箕

元山岛

大鱼厂
海丰

山

小连山弯
元山

24.5 对面山

上香

122

老虎口

拦门虎

对岸礁

连砬山

藤北礁

塘

后岸

前岸

大夹屯

小夹屯

大铜盘

台门湾

道

台门

107

乌龟山

鼠尾礁

大奶奶
▲168

高岗

280

炮台岗

龙头跳

蚊虫山

擦箸湾

中央香
中胜

后香

东香

外胡家
卫东

任家

蛟

石塘埂

湾里

虞家香

傅家香

葛山

唐家香

里胡家

王隘

馒头山

小沙头田香

田香涂

仰天岗

平山

外湾

里湾

史家

王家

下毛山

唐家香

大香
高峰

陈家香

西边

馒头山

田香涂

双塘

双塘乡

岭下

刘家

礁潭

余姚房

陈家香

大尖山峰
▲261

苍洞

小尖山
▲185

湖

乡

群



梅散列島


台门镇

15.7
扁礁

比例尺

1:50000

大尖苍
▲58.5



台 门 镇

Táimén Zhèn

概况：位于六横岛东南部。在附近海域尚有1个无人小岛、6个礁。镇人民政府驻台门，在县城沈家门镇西南，相距约30.5千米。镇境：东隔台门港与元山乡相邻；南濒磨盘洋；西与小湖乡交界；西北与平蛟乡相连；东北为海域。陆地面积约18.28平方千米。设12个行政村。有42个自然村，3,202户，11,552人。

镇西的余姚房有1条街，设有店铺和集市。镇政府驻地台门，是全镇的政治、经济、交通中心。因有台门港作依托，环境优美，交通方便，今后将发展成为六横区的经济中心。

政区沿革：镇以驻地台门得名。解放前为下庄乡一部分；1949年10月解放；1950年10月成立礁潭、台门、田岙3个乡；1953年里、外平蛟划出单独设乡；1956年3月3个乡合并为田岙、礁潭2个乡；1958年9月为六横公社礁潭、田岙2个管理区；1961年下半年成立礁潭公社；1984年5月改为礁潭乡；1986年3月改建为台门镇。

自然环境：镇区域呈三角形，地势北部宽且低平，南部高而狭小。西部、南部多山，南部炮台岗最高，海拔280.5米；其次是南部大尖山，海拔260米。岸边多沙滩。东北部以平原为主，除大夹屯、小夹屯两块小山外，全为筑塘围垦的淤积平原；塘外还有泥涂滩。村庄多设在西南沿山一带。西北部山间建有蓄水量160万立方米的大岙水库1座，为农田灌溉和工业用水的主要水源。镇境东北的台门港，三面环山，离渔场又近，是供船只避风、停泊的天然良港。自1979年起投资兴建，至1983年初具规模。已建成总长2,400米的石砌堤岸，15米宽的混凝土路面，并有码头和供油、

供水设施。在港区的对面山、大铜盘山上设有导航灯桩。

经济状况：以农为主，农、渔、工、副业综合经营。农业有耕地5,426亩，种植棉花、水稻、番薯、玉米、大麦、蚕豆等。大夹屯村是全县的高产棉村之一。田岙是屡创番薯高产的村庄，曾荣获国务院和省人民政府的嘉奖。林业也较发达，现有林业用地9,964亩，有林地8,585亩，大部成林，森林复盖率33.1%，计有松木5,663亩、杉木1,061亩、竹150亩和经济林409亩等。渔业有机动渔船39艘，其中大中型船28艘，从事海洋对网捕捞为主；还养殖对虾、海带、紫菜等。镇村企业有农综厂、机械厂、石料厂等19个，职工500多人；还有盐田574亩。

在台门港沿岸，设有国营六横电厂、区办水产冷冻厂、乡办船厂等。有浮动码头3座、固定码头3座，港口年吞吐量5万余吨。海上航线通至宁波、郭巨、穿山、定海、沈家门等地。陆上有通至六横岛各地的公路汽车。

文教卫生事业：有初级中学1所、中心小学1所、完全小学4所、幼儿园9所；有镇医院1所、村保健站13个；有电影院3座和广播站、文化站、电影放映队等文化设施。

龙 山 乡

Lóngshān Xiāng

概况：位于六横岛西北部。附近海域尚有1个无人小岛、2个礁。乡人民政府驻老唐家，在县城沈家门镇西南，相距约27千米。乡境：东与蛟头镇相连；南与五星乡交界；西、北临佛渡水道。陆地面积约13.77平方千米。设12个行政村。有48个自然村，2,231户，8,280人。

政区沿革：乡以境内地名龙山得名。解放前为六横上庄乡一部分；1949年10月解放；1950年10月成立龙山乡；1953年分为龙山、沙浦两乡；1956年复合并为龙山乡；1958年9月为六横公社龙山、沙浦两个管理区；1959年2月合并为龙山管理区；1961年下半年成立龙山公社；1984年4月复改为龙山乡。

自然环境：地形呈长方形，东西长约5千米，南北宽2.5千米。东南部多山，地势较高，北部以平原为主，地势较低。南部双顶山，为六横岛最高峰，海拔299米。山丘间有小水库、山塘10余座，总蓄水量110万立方米，较大的浦西水库，可蓄水21万立方米，一般年景无旱涝之忧。

经济状况：以农为主，农、渔、工、副业综合经营。农业有耕地4,676亩，种粮、棉为主。有林业用地10,305亩，有林地9,355亩，其中松木8,124亩、茶叶224亩、水果130亩、杉木744亩、竹41亩，森林复盖率44.5%。渔业分布在龙泉、蟑螂山、龙沙等地，以海洋对网捕捞为主。有钢质渔轮4艘、机动渔船51艘，其中大中型31艘。小木船11只。蟑螂山是全县著名渔村之一。还养有对虾等。乡办企业比较发达，有船厂、机械厂、食品厂、水产罐头厂、电镀厂、冷冻厂等15个，职工1,026人。交通运输业有交通船2艘、

机动运输船12艘、汽车4辆、各种拖拉机16台。

文教卫生事业：有初中1所、中心小学1所、村校7所、幼儿园7所；有乡医院1所、村保健站10个；有乡文化站、广播站、电影队等。



头 蛟 山

龙泉 龙浦

龙山

范家

螳螂山 塘

浦西

高山脑

老唐家 龙山

小沙浦

大沙浦

双顶山

横被塘岭

永享塘

仰天岗

大麦坑

299

中岙

五星

东坑



西浪咀

棕桐湾

大岭

145

西坑

沙岙

龙

上厂

外湾

涨起港

渡

双

屿

轮船埠头

道

野佛渡

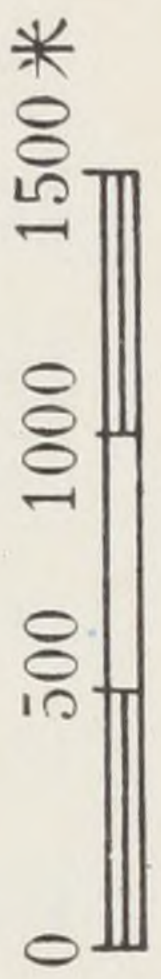
门



五星乡

比例尺

1:50000



五星乡

Wǔxīng Xiāng

概况：位于六横岛西部。在附近海域尚有1个无人小岛、5个礁。乡人民政府驻刘家外岙，在县城沈家门镇西南，相距约31.5千米。乡境：东与双塘乡、蛟头镇接壤；南为海域；西隔双屿港与佛渡岛相邻；北连双顶山与龙山乡毗邻。陆地面积约17.25平方千米。设17个行政村。有32个自然村，2,723户，10,391人。

政区沿革：乡由境内五星村得名。解放前为六横上庄乡一部分；1949年10月解放；1950年10月成立嵩山乡；1953年分为嵩山、大支两乡；1956年两乡合并为大支乡（嵩山乡一部分并入蛟头乡）；1958年9月为六横公社嵩山、大支两个管理区；1961年下半年成立五星公社；1984年4月改为五星乡。

自然环境：乡境西部、北部地势较高，为山丘环绕；北部有六横岛最高的双顶山；西部有炮头岗、石水岗等山峰延伸至南部的大山嘴；东部、南部地势较低，以平原为主。东南部的积峙山，原是个悬水岛，建成振奋、靖余等海塘后与六横岛相连，成为一片小平原。全乡有海塘12条，总长6,452米，围地3,000余亩。有小水库8座，总蓄水量125万立方米，最大五星水库蓄水量70万立方米。乡境南部平原地区，河流交错，灌溉畅通。因西北面有高山挡住西北大风，气温适宜，土壤肥沃，是优良的农作物种植区。乡境南、西临海，海岸线较长，海涂面积广阔；南面东起积峙山，西迄湾刀嘴至南部的小郭巨岛，浅海面积达2万余亩，1983年起兴建促淤工程，为今后筑堤造地奠定基础。

经济状况：以农为主，农、渔、工、副业综合经营。农业有耕地5,353亩，以种粮、棉为主，玉米面积较大，是全县产玉米最多

的乡。有林业用地9,624亩,有林地7,536亩,其中松木6,779亩、杉木333亩、毛竹54亩、茶叶170亩、水果170亩,森林复盖率29.3%。渔业分布在涨起港、竹湾、上、下长涂、小支等地。以海洋对网捕捞为主,兼营张网作业和养殖业。有大中型机动渔船19艘、张网船54只、拖虾船38只。养殖对虾476亩,并养紫菜、蛏子、蚶子等。乡村企业有砖瓦厂、渔农机厂、冷冻厂、镀银厂、保温厂、日用电器厂等11个,职工600余人。交通运输方面:全乡各行政村互通公路。至佛渡、梅山、郭巨、象山和县城沈家门镇等地有交通船往来。有以运输为主的机动运输船14艘、汽车1辆、各种拖拉机15台。

文教卫生事业:有完全中学1所、中级技校1所、中心小学1所、完全小学3所、村校3所、幼儿园5所;有乡医院1所、村保健站8个;有文化站、广播站、电影队等。在涨起港村“佛灵庵”内,有明万历年间铸造的古刹铜钟1只,重百来斤,距今已有400余年历史。

双塘乡

Shuāngtáng Xiāng

概况：位于六横岛中部。乡人民政府驻张家塘，在县城沈家门镇西南，相距约29千米。乡境：东与平蛟乡交界；东南与小湖乡相连；西南为海域；西北与蛟头镇接壤；东北为小北港与虾峙岛海域相连。在六横岛南面海域尚有22个无人小岛、33个礁。陆地面积约19.48平方千米。设15个行政村。有52个自然村，3,560户，11,837人。

政区沿革：乡以境内双塘村得名。解放前为六横上庄乡和下庄乡的一部分；1949年10月解放；1950年10月设青山、双塘两个乡；1953年8月分为双塘、岑山、青山（包括平蛟乡一部分）3个乡；1956年3月合并为双塘乡；1958年9月为六横公社双塘管理区；1961年下半年成立双塘公社；1983年7月复改为双塘乡。

自然环境：因地处六横岛中部，是六横岛环境比较优越的地段。东部、南部多山，最高毛头岗山海拔169米，中部和西部以平原为主，东北部和西南部有大片泥涂。解放以来，筑有海塘5条，总长4,227米，其中比较长的有跃进塘和勤俭塘，现在的平原大部分是在这些海塘围垦时形成的。山间建有小水库11座，总蓄水量170万立方米，其中较大的朱家塘水库可蓄水40万立方米。平原地区河流交叉，排灌设施比较齐全，能防御一般性旱涝灾害。

乡驻地张家塘村是个小集镇，位于六横岛和乡的中心点，是全乡的政治、经济、文化、交通中心。有街路一条，遍设店摊，是全区仅次于蛟头的农村集贸市场。

乡辖区岛、礁较多，仅梅山列岛，就由大尖苍、小尖苍、上横梁、下横梁等10个小岛和鳎鳎礁、鬼鱼礁、长礁、大礁等10个礁

组成，均为荒芜岛、礁。


经济状况：以农为主，农、渔、工、副业综合经营，经济比较发达。农业有耕地7,893亩，其中水田2,646亩、旱地4,142亩、山地1,105亩。以种粮、棉为主。有林业用地8,126亩，有林地4,752亩，森林复盖率15%，有松木3,045亩、杉木357亩、柑桔1,109亩。种柑桔近几年才开始。该乡为普陀县种柑桔最多的乡，在1984年已开始收获。渔业有大中型机动渔船6艘、小型机动渔船25艘，以海洋对网捕捞为主；还养殖紫菜、蛏子、蚶子、对虾等。乡村企业有砖瓦厂、农机厂、粮油厂、综合厂、水产食品厂、服装厂和盐场等23个，职工1,500余人。运输业也比较发达，有以搞运输为主的汽车1辆，各种拖拉机26台，机动运输船90艘；孙家、长山嘴村已形成为运输专业村。

文教卫生事业：有初级中学1所、中心小学1所、完全小学3所、幼儿园11所；有乡医院1所、村保健站10个；还有电影院3座和文化站、广播站等文化设施。

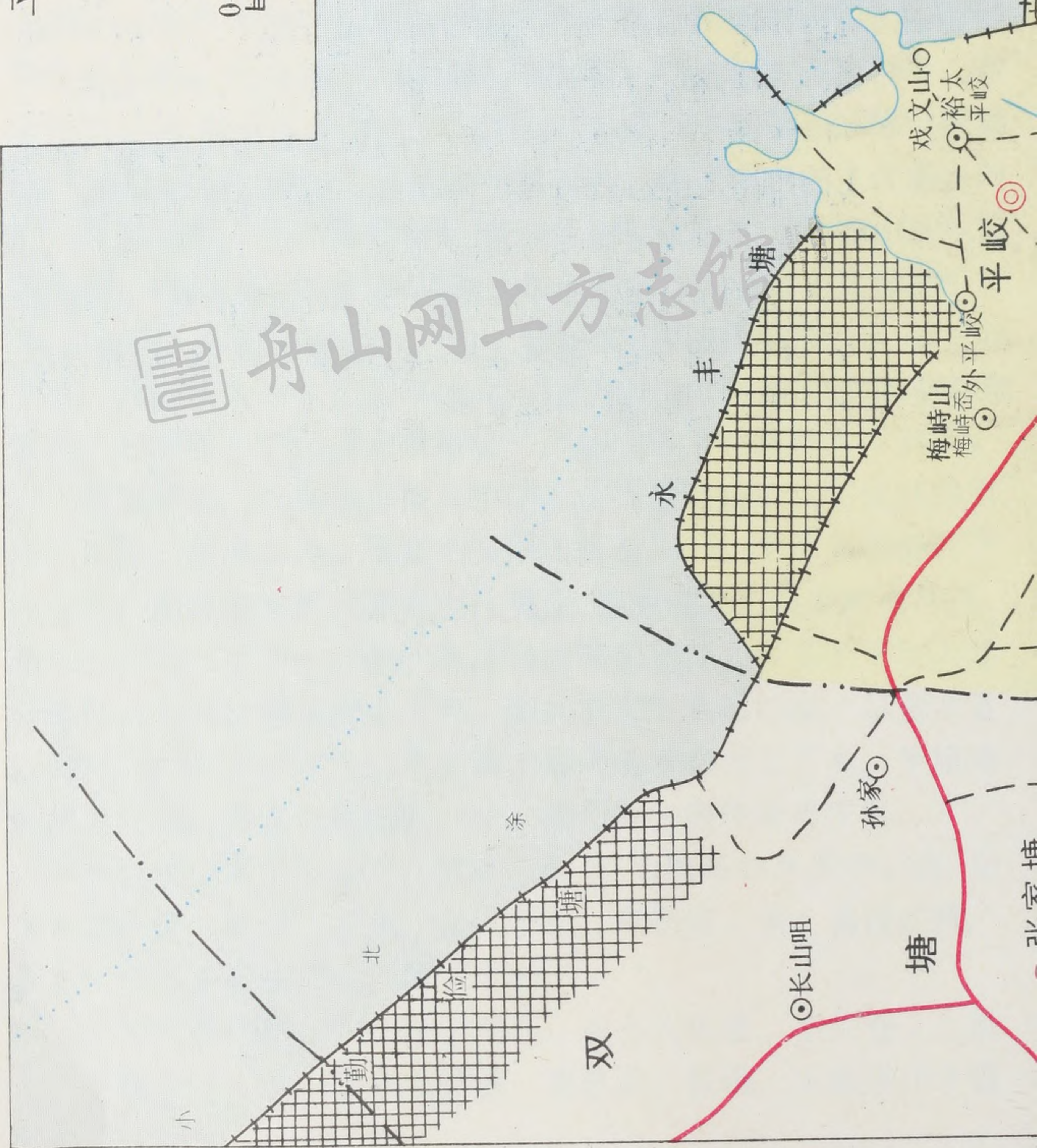
平 蛟 乡

比 例 尺

1:33000



舟山网上方志馆





平 蛟 乡

Píngjiāo Xiāng

概况：位于六横岛东北部，附近海域尚有砚瓦山、斧头山2个无人小岛、5个礁。乡人民政府驻桔树湾，在县城沈家门镇西南，相距约28.5千米。乡境：东、南与台门镇相连；西与双塘乡交界；北隔小北港与虾峙岛相邻。陆地面积约4.94平方千米。设7个行政村。有13个自然村，1,296户，4,713人。

政区沿革：乡由境内平蛟村得名。解放前为下庄乡一部分；1949年10月解放；1950年分属双塘乡和礁潭乡；1953年冬成立平蛟乡；1956年撤销平蛟乡，梅峙岙并入双塘乡，其余村庄归礁潭乡；1958年9月为六横公社平蛟管理区；1960年并入礁潭管理区；1961年冬成立平蛟公社；1984年4月复改为平蛟乡。

自然环境：属海岛丘陵地带，南部、西部和西北部为山丘环绕，但山头较低，海拔都在120米左右。中部的仰天岗山顶上有一块小平地，住有村民40多户，耕地近百亩，并以此山为起点形成一条伸向小北港和外帽礁海岸的山脉，作为平蛟、梅峙岙的分水岭。在梅峙岙又有一块孤立的梅峙山，成为梅峙岙的天然屏障。东、西两侧原是一片海涂，解放后建筑海塘3条，围垦土地1,500余亩，作为种棉、晒盐、养虾和建厂之用。乡境西南高，东北低。在山岙建有小水库4座，总蓄水量24.5万立方米。

在隔海东约10千米处的砚瓦山、斧头山，岛上有少量松杂木。

经济状况：以农为主，农、渔、工、副业综合经营。农业有耕地2,845亩，其中水田408亩，种植棉花、水稻、番薯等。有林业用地788亩，其中松木529亩、杉木151亩、茶叶92亩。森林复盖率

8.5%。渔业主要在平蛟渔业村；有大中型机动渔船10艘、小型机动船20多艘，以海洋对网捕捞为主；还养殖对虾269亩。乡村企业有砖瓦厂等11个，职工600多人。有盐田978亩。在交通运输方面：台门至蛟头公路穿越其境，有汽车1辆、运输车1辆、手扶拖拉机15台。水上有戏文山、外帽礁、深水嘴3个泊船埠头。有至宁波、定海、沈家门、虾峙等地的航船；还有运输船10余艘。

文教卫生事业：有中心小学1所（附设初中）、幼儿园4所；有乡医院1所、村保健站1个；还有广播站、文化站、电影院、电影队等。



里湾

小沙头

镇

高峰

大香水库

台

余姚房
礁潭

门

261▲大尖山峰

大苍洞
苍洞

西厂

141▲双塘山

三坑

苍洞▲234

185▲小尖山

▲119

小苍洞

双塘乡

老庵基

戎家

半塘

洪家
贺家

新贺家

横安

152▲大山

乡

毛头岗墩
169

老贺家

东岸

杜庄

小湖

陈家

塘

围

塘

涂

66▲下峰山

群

庄

大沙头

小沙头
青山

双

杜



小湖乡

比例尺

1:33000



小 湖 乡

Xiǎohú Xiāng

概况：位于六横岛东南部。在附近海域尚有5个礁。乡人民政府驻小湖，在县城沈家门镇西南，相距约34千米。乡境：东与台门镇相连；南、西濒磨盘洋；北与双塘乡交界。陆地面积约11.69平方千米。设11个行政村。有18个自然村，1,962户，7,137人。

政区沿革：乡由驻地村小湖得名。解放前为六横下庄乡一部分；1949年10月解放；1950年10月成立杜庄乡；1953年分为杜庄、苍洞两乡；1956年并入田岙乡；1958年9月为六横公社田岙管理区（包括礁潭乡一部分）；1961年下半年成立小湖公社；1984年5月改为小湖乡。

自然环境：境内多山，除杜庄有小块平地外，其余均为山丘，有小尖山、太平岗、磊落洪、长礁岗等。最高为小尖山，海拔185米，并有3个分支朝南伸向海域，形成苍洞、小湖、杜庄等港湾。解放后在湾口建有4条海塘，围涂造地3,000余亩，成为乡境内唯一的平原地区。新围涂地多数已开发为晒盐、养对虾、种棉等，经济效益较好。沿山建有小水库6座，可蓄水40万立方米，加上山多的自然条件，淡水资源比较丰富，可免旱涝之忧。

经济状况：是渔、农混合区。渔业分布在小湖、苍洞、小岙、三坑和草盘等沿海一带。以海洋对网捕捞为主，兼营张网、养殖等。有机动渔船64艘，其中大中型33艘；养殖对虾1,400余亩及紫菜、蚶子等，对虾为全县面积最多的乡。农业有耕地2,043亩，以种粮、棉为主，还种有花生等经济作物。有林业用地6,981亩，有林地5,652亩，其中松木4,972亩、柑桔140亩、杉木207亩，森林复盖率31.5%。乡村企业有轻纺机械厂、水产品加工厂、建筑材料

厂等10个，职工500余人。有盐田844亩。有以搞运输为主的各类拖拉机11台、机动运输船9艘。

文教卫生事业：有中心小学1所(附设初中)、完全小学2所、幼儿园9所；有乡医院1所、村保健站7个；还有乡广播站、文化站和电影队等。



舟上圖上分

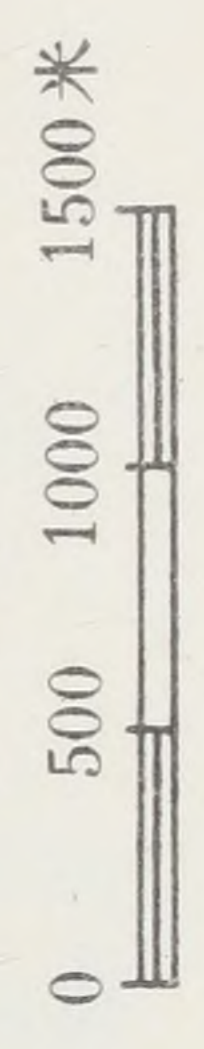




佛渡乡

比例尺

1:50000



佛 渡 乡

Fódu Xiāng

概况：位于舟山群岛南部。在六横岛西面海域的佛渡岛上，以岛建乡。附近海域尚有14个无人小岛、10个礁。乡人民政府驻佛渡岛道头嘴，在县城沈家门镇西南，相距约35千米。乡境：东隔双屿港与六横岛相邻；东北为佛渡水道；南与象山县海域相连；西北隔港与宁波市镇海区梅山岛相邻。陆地面积约7.85平方千米。设8个行政村。有17个自然村，900户，3,160人。

政区沿革：乡由佛渡岛得名。解放前为六横上庄乡一部分；1949年10月解放；1950年10月成立佛渡乡；1956年6月并入大支乡；1957年5月又建佛渡乡；1958年9月为六横公社佛渡管理区；1961年12月成立佛渡公社；1984年4月复改为佛渡乡。

自然环境：岛上以丘陵为主。一条主峰从东北向西南延伸，贯穿全岛。岛呈西南——东北走向，长约5.1千米，最宽处约3千米，最窄处600米。最高山峰海拔183米。在岛的中、北部东西两侧有片筑堤围成的平地，面积近1,000亩，已开发用于农业生产。岛周围有海塘11条，总长6,030米。山间有小型水库7座，总蓄水量28万立方米。原有小佛渡岛，通过筑堤围涂，已与佛渡岛相连。在岛南端的鸡冠山和温州峙小岛上有高岭土，可作陶瓷原料。

经济状况：以农为主，农、渔、工、副业综合经营。农业有耕地1,763亩，以种棉花、水稻、番薯为主。有林业用地6,110亩，有林地4,178亩，其中有松木3,673亩、杉木408亩，森林复盖率35.6%。渔业有沙岙、捕南、永胜、佛东4个生产合作社，以海洋对网捕捞为主，兼营养殖。有大中型机动渔船4艘、机动小船114只。养殖对虾729亩及紫菜等。乡境东北的双屿港，盛产红虾，个体适

中，味鲜美；秋季为旺汛，加工后的“烤虾”，远销沪、甬等地。乡村企业有水产食品厂等3个，职工200人。还有机动运输船14艘、手扶拖拉机7台、交通船2艘。

文教卫生事业：有中心小学（附设初中）1所、村校2所、幼儿园2所；有乡医院1所、村保健站2个；有文化站、广播站、电影队等。

马足山 27.3

走

北风水礁 +

凉潭

▲56.5

小凉潭

潭

岛

+ 小黄礁

⊥ 7.2

⊥ 黄礁头

裘家岙

▲83.7

大宗里

大凉潭

凉潭港

大长礁 +

T

葛

西平岩

107.8 ▲ 西平岩

峙港礁 +

▲72.2

后门

大夹屯

腾

杨柳坑

马跳头



舟山网上方志馆

小笏箕

长坑岗

158.8 ▲

长坑

元

大笏箕

小连山弯

元山

大鱼厂 海丰

道

25.3

★ 大铜盘

大鱼礁

▲133

黄沙

◎ 台门

娘娘礁

◎ 中胜

门

鼠尾礁

对面山

□122

★ 下岙 对面山

老虎口 +

+ 对岸礁

+ 逃洋礁

280 ▲ 炮台岗

镇

拦门虎 +

连砬山 16.6

打网礁 T

南

兆

港

● 龙头跳

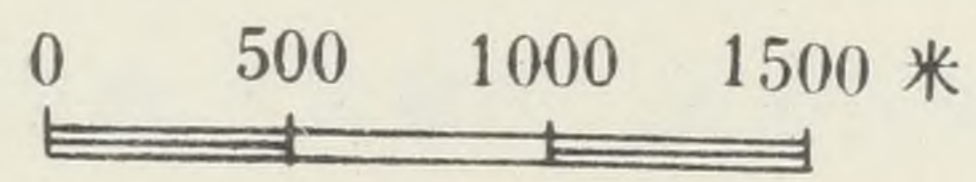
五虎礁 ++



元山乡

比例尺

1:50000



元 山 乡

Yuánshān Xiāng

概况：由位于六横岛东、虾峙岛南的一批岛屿组成。以元山岛为主，包括凉潭、对面山3个住人岛，2个无人小岛和25个礁。乡人民政府驻元山岛小连山湾，在县城沈家门镇南，相距约29千米。乡境：东为大海；南濒磨盘洋；西隔台门港与六横岛台门镇相邻；北跨条帚门水道与虾峙岛为邻。陆地面积约9.86平方千米。设8个行政村。有21个自然村，1,161户，4,587人。其中元山岛的面积和人口均占全乡的70%以上。

政区沿革：乡由元山岛得名。元山岛原名悬山，1965年为书写简便改名元山岛。解放前为六横下庄乡一部分；1949年10月解放；1950年10月为台门乡一部分；1953年建立悬山乡；1958年9月为六横公社悬山管理区；1961年下半年成立悬山公社；1965年改名元山公社；1984年5月改为元山乡。

自然环境：属海岛丘陵地带，岛礁自西北向东南呈散状分布。主岛元山，狭长形，呈西北——东南走向，长约7.95千米，宽约2.6千米，最窄处仅10米左右，岸线长约37千米，面积约7.58平方千米。岛上有17个小山峰，最高的长坑岗海拔163米，其次为铜锣甩海拔152.5米。岛四周都是海蚀崖，陡峭险峻，怪石累累。岛上无公路，只有曲折小径。东部铜锣甩地段，断裂成两段，称“断崩”，只有狭窄的悬崖相连。岛西北部为沙岩，东南部为花岗岩。全岛表层是红色酸性土，适宜种林木。耕地较少。凉潭岛，在元山岛西北约400米处，呈长形，长约2.4千米，宽约0.7千米，岸线长约4.9千米，面积约1.09平方千米，最高峰海拔84米。由凝灰岩、花岗斑岩组成，山嘴较多，西南面围垦的海涂，已用于养殖对虾。该岛

原分大凉潭，小凉潭两个岛，1974年建海塘后两岛连在一起，遂统称凉潭岛。对面山岛，位于元山岛西部，六横岛东的海域，呈长形，长约1.8千米，宽约750米，最窄处500米，面积约0.72平方千米，最高点海拔122米。中部较高较宽，西南部有长约200米、宽70米的岩石延伸入海，与连柱山脚相连。东部岸边松木较茂盛。

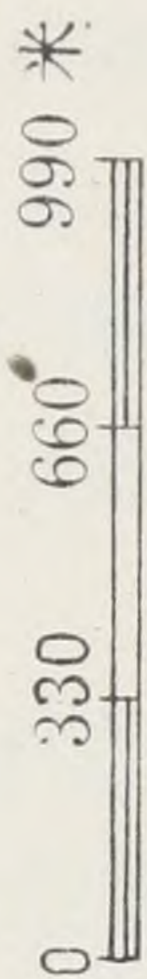
经济状况：以渔为主，兼营农业。渔业有中型机动渔船48艘、小型机动渔船80艘、小木船23只，从事海洋对网捕捞为主，还进行张、流、钓、拖作业和养殖对虾等。农业有耕地763亩，除水田31亩以外，其余都是山地，种植番薯、玉米等作物。有林业用地8,708亩，有林地5,253亩，其中松林5,110亩、杉木220亩，森林复盖率39.4%。乡村企业有200吨级水产冷库和小型船厂、织网厂、轧石厂等5个，职工200多人。

文教卫生事业：有中心小学（附设初中）1所、村校6所、幼儿园2所；有乡医院1所；还有广播站、文化站、电影放映队等。

庙子湖乡

比例尺

1:33000



中 街 山 列 岛

庙 子 湖 岛

+ 庙上盘礁

狮子礁

白老虎礁★

道场+

7 百亩地礁

达直岙
庙西

后岙

钓鱼礁+

西极
▲ 西极岗墩

67137

西风湾○

黄胖山

黄

青 浜 门

南 葡

+ 绕 汇 带

+ 南 道 场

港

★ 外 角 横

+ 松 毛 礁

+ 庙 道 场

└ 小 道 场 礁

东 极

头 颈 鸟 咀 头

东 极 区
南 岙
┌ 湖 乡
├ 子 村
├ 子 村
└ 里 村
庙 庙 庙

32 ▲ 叶 子 山

└ 安 地 礁

+ 江 礁

上 元 礁

· 庙子湖乡

Miàozihú Xiāng

概况：位于舟山群岛东部海域的庙子湖岛上，以岛建乡。乡人民政府驻庙子湖岛南岙村，在县城沈家门镇东北，相距约45.5千米。乡境：东隔青浜门、西隔黄兴门，分别与青浜岛、黄兴岛相邻；南为黄大洋；北接岱巨洋。乡周围海域尚有叶子山、南葡、北葡3个无人小岛、15个礁。设3个行政村。有5个自然村，789户，3,228人。陆地面积约2.77平方千米。

政区沿革：乡以庙子湖岛得名。解放前为东极乡一部分；1950年5月解放；1953年11月成立庙子湖乡；1957年成立庙子湖高级渔业社；1958年9月为东极公社庙子湖大队；1962年12月成立庙子湖公社；1967年庙子湖改名苗子湖；1982年又复名庙子湖；1984年9月复改为庙子湖乡。

自然环境：属海岛丘陵地带，由斑纹花岗岩组成。最高山峰海拔136.5米。西北部多露岩，岩石形状奇特；东南部山腰以下土层较厚，林木较多，以黑松为主。东部“头颈鸟”一带松木茂密。因风浪大，水深流急，沿岸无滩涂。

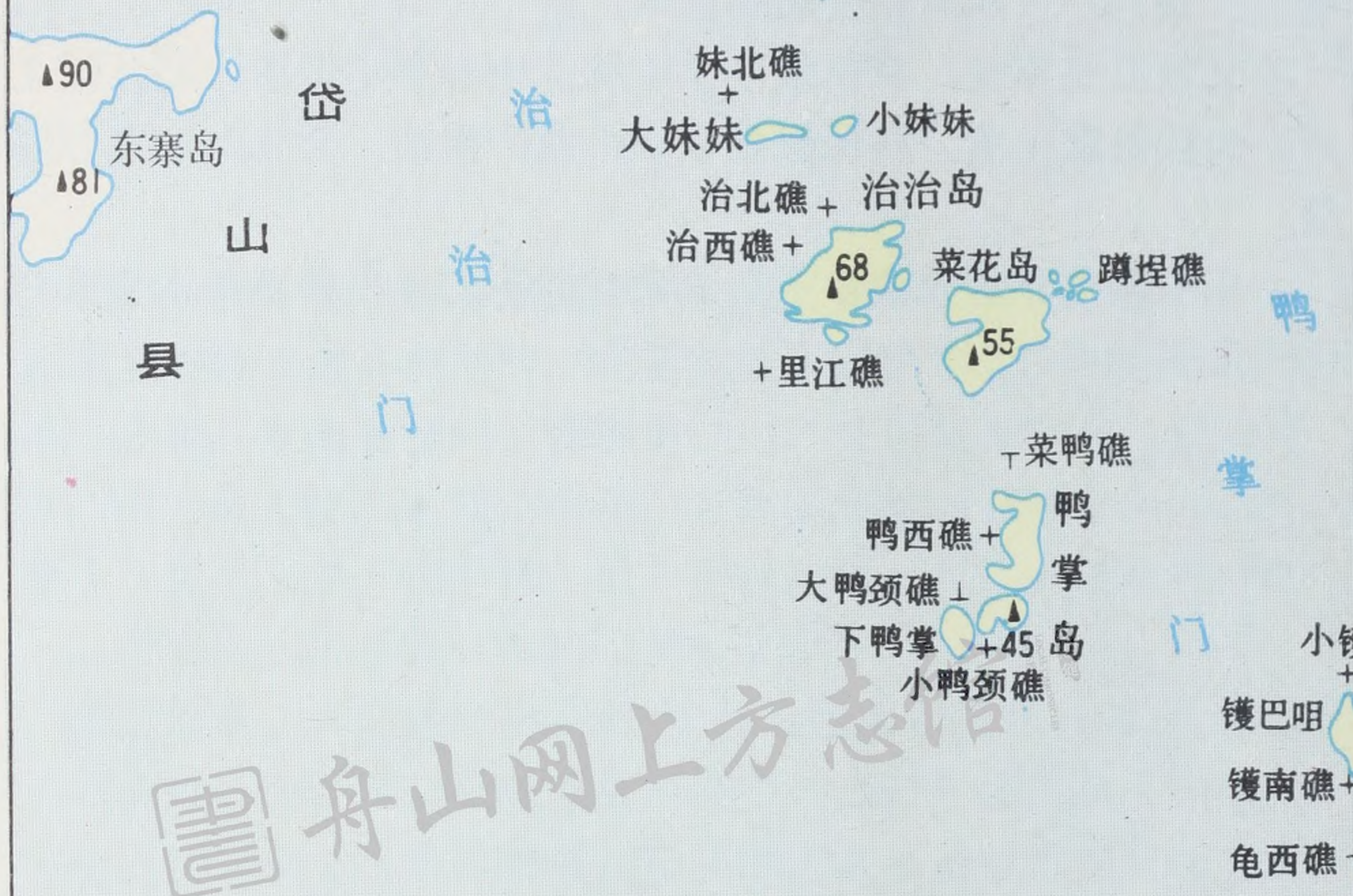
庙子湖岛是中街山列岛的中心岛，东极区公所驻地，区级机关和企业事业单位都设在该岛。岛南东极港，是舟山渔场北部的的主要渔港，每到渔汛季节，在周围渔场作业的渔船，都在此停泊避风。

经济状况：岛周围海域就是渔场，水产资源丰富。村民历来从事海洋渔业。冬汛以对网捕捞带鱼为主；春、夏、秋用捕、张、钓、拖作业捕捞乌贼、虾类为主。全乡有大小机动渔船146艘、小船104只。特产有石斑鱼、虾米、海蜒等。石斑鱼运销香港市场。

农业有山地42亩，种植番薯、蔬菜等。有林业用地1,956亩，有林地1,601亩，森林复盖率39.5%。企业有区办180吨级冷库1座及发电厂、船厂；乡办有粮食制品厂等。

文教卫生事业：有初级中学1所、中心小学1所、幼儿园1所；有区医院1所、村保健站2个；有广播站、文化站和电影院等。

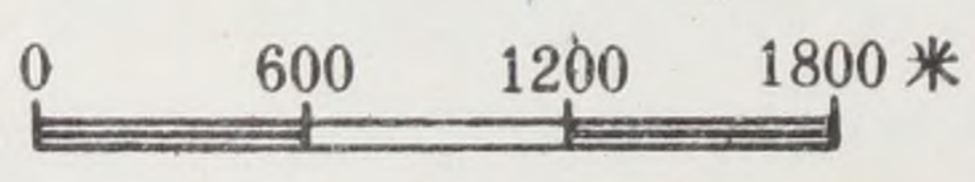
庙子湖岛在解放战争后期是我党领导的舟山群岛游击支队活动的主要基地。



黄 兴 乡

比 例 尺

1 : 60000



舟山网上方志馆

东礁
岛

小

板

门

乌峙 大青山

51

小青山

30

鸟屎礁

黄

外道场
拉寨礁

兴

咀堆
岛

磨里 后岙

平岗 207

桃树坑
桃场湾

46

南桃树坑

庙岙

黄兴

南岙
南跃

珠风墩

146

出外屿

大水沧

牛背礁

大螺横

上元礁

小元礁

外鱼片

丁丁
小鱼片礁

+ 双楼

+ 三块礁

+ 道逢葱

+ 大块礁

+ 江礁

黄

兴

门

黄 兴 乡

Huángxīng Xiāng

概况：位于舟山群岛东部海域。乡人民政府驻黄兴岛庙岙，在县城沈家门镇东北，相距约42.9千米。乡以黄兴岛得名。乡辖区包括黄兴岛及西部的小龟山、大龟山、治治岛、菜花岛、鸭掌岛等12个岛和大妹妹、小妹妹等33个礁。人口主要在黄兴岛，除小龟山住有灯塔管理人员、大龟山住有2户人家以外，其余均为无人小岛。陆地面积约3.35平方千米。乡境：东隔黄兴门与庙子湖岛相邻；南为黄大洋；北为岱巨洋；西至大妹妹礁，治治岛与岱山县海域相连。设4个行政村。有8个自然村，635户，2,641人。

政区沿革：解放前为东极乡一部分；1950年5月解放；1953年11月成立黄兴乡；1957年成立黄兴高级渔业社；1958年9月为东极公社黄兴大队；1962年12月成立黄兴公社；1984年9月复改为黄兴乡。

自然环境：属海岛丘陵地带。岛、礁自东向西排列，由火山凝灰岩、花岗岩组成。因位处近海外缘，风浪大，岛屿四周无滩涂；除黄兴岛长有小量松木外，其余岛上以禾草为多，有少量灌木。大龟山、小龟山东侧为小板门航道，是上海开往香港及东南亚等地的主要国际航道。在小龟山上设有灯塔，为进出小板门航道船只助航。庙岙是全乡中心点，岙口朝西南，可避北、东风，是全乡渔船停泊、人员上下的主要岙口，近年又是普陀县人工养殖贻贝（淡菜）的唯一水域。

经济状况：因位处中街山渔场，出门就是海，水产资源十分丰富；有带鱼、黄鱼、墨鱼、鲳鱼、鳓鱼、鳗鱼和蟹、虾等；特产有石斑鱼、海蜒、虾米。村民历来从事海洋渔业，以岛礁附

近海域捕捞为主，近年来一般冬汛对网捕带鱼；春、夏、秋在岛礁周围海域，用捕、张、钓、拖等多种作业，捕捞乌贼、虾、石斑鱼及其它各种鱼类。全乡有渔业劳动力1,216人，小型机动渔船110艘、机动小船127只、木帆船40只。所产石斑鱼多数运往香港市场。鲜虾大部分加工成虾干、虾米；并有人工养殖贻贝（淡菜）。农业用地极少，林业用地有2,390亩，有林地1,036亩，森林复盖率为22.8%，以松木为主。

文教卫生事业：有中心小学1所、村校2所；有乡医院1所；有广播站、电影队等。

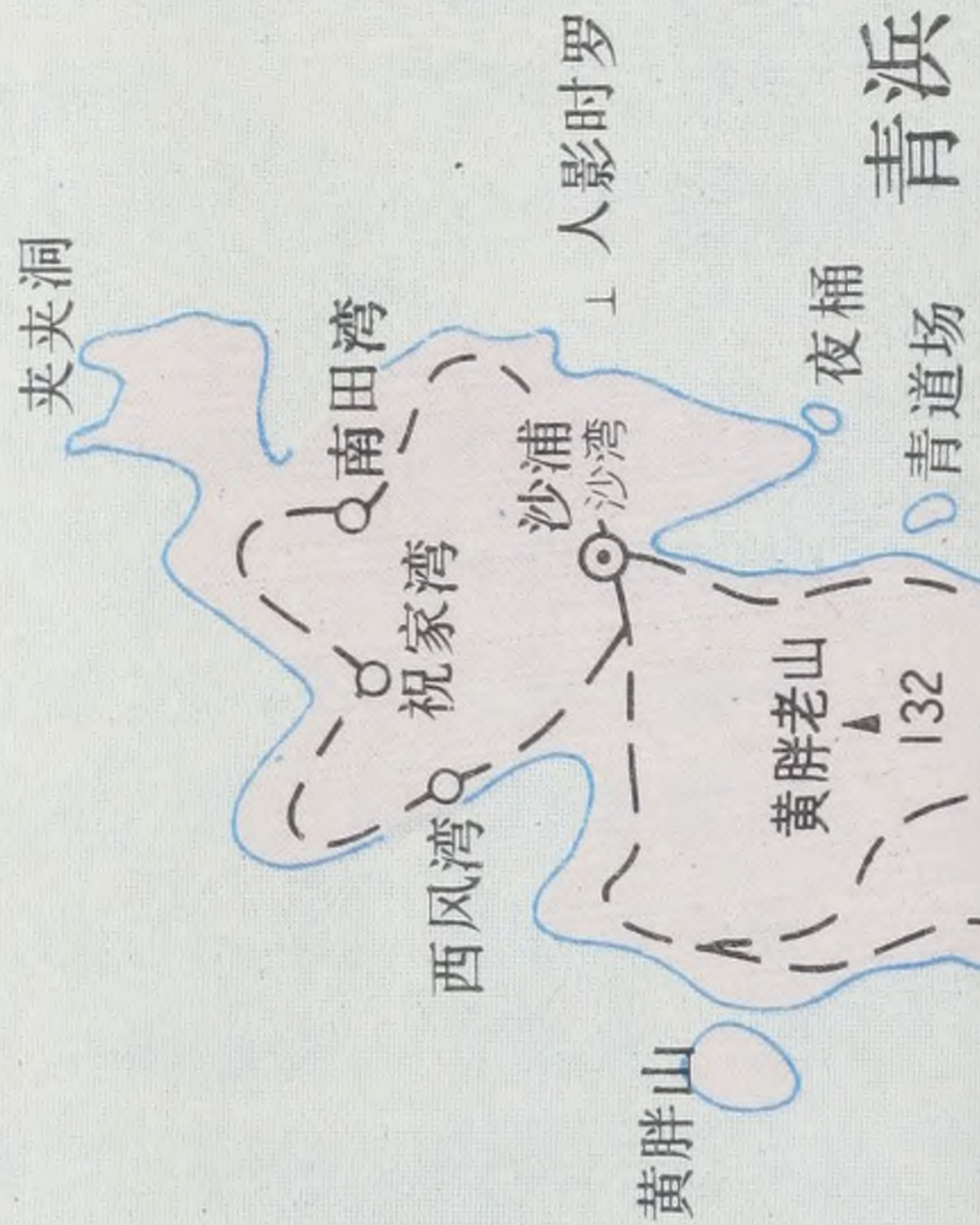
浪岗山列岛



石浦礁

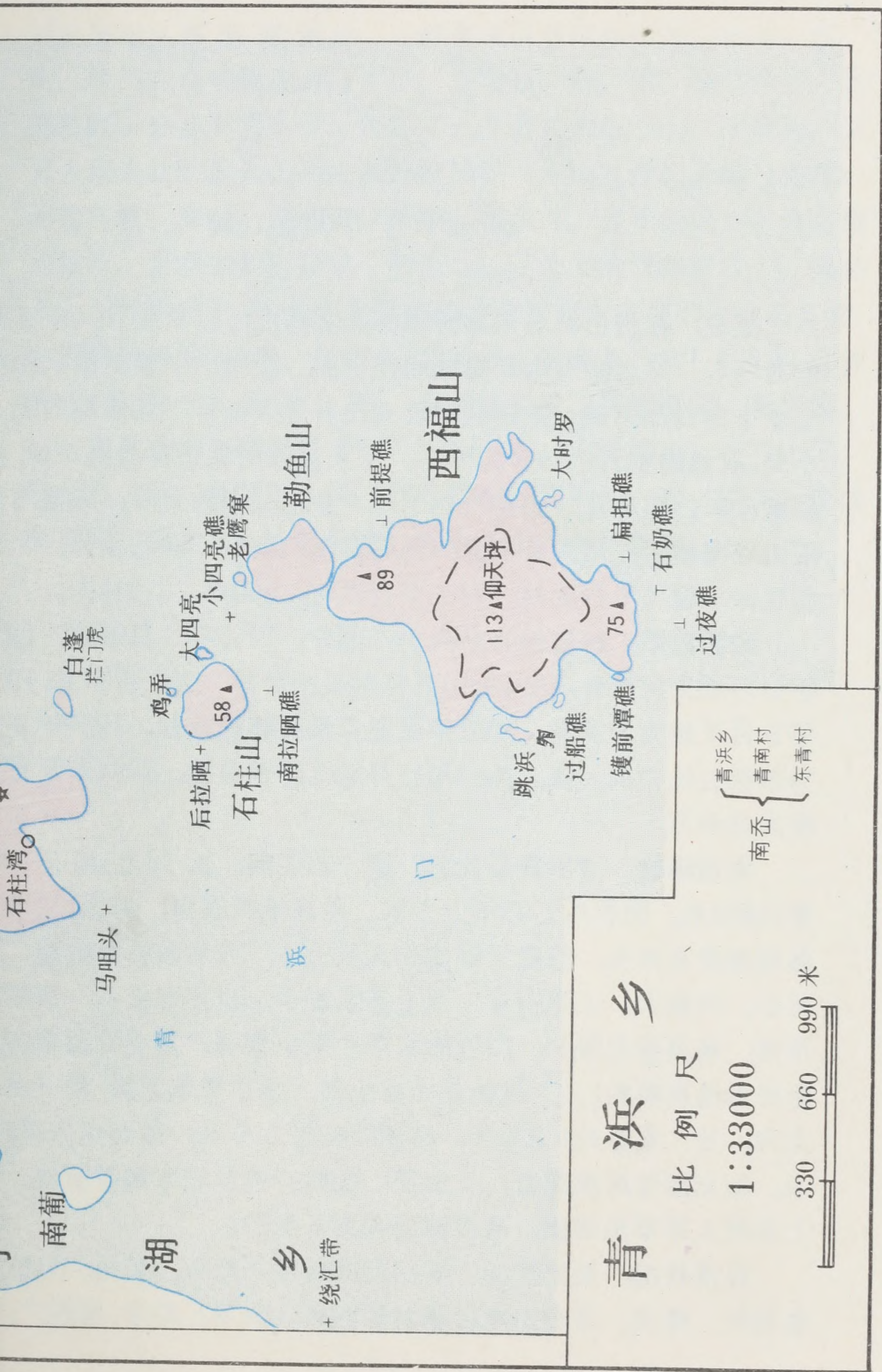
★ 乌礁
+ 小乌柱礁 +

中街山列岛



青浜岛

青山岛上方志馆



青 浜 乡

Qīngbāng Xiāng

概况：在舟山群岛东部海域的青浜岛上，以岛建乡，乡以青浜岛得名。辖区还有附近海域的柱子山、勒鱼山、黄胖山、西福山4个岛和25个礁，除西福山较大住有2人以外，其余均为无人小岛。陆地面积约2.19平方千米。乡人民政府驻青浜岛南岙村，在县城沈家门镇东北，相距约48千米。乡境：东为大海；东南与东福山隔海相望；南为黄大洋；西隔青浜门与庙子湖岛相邻；北为岱巨洋。设4个行政村。有7个自然村，900户，3,914人。

政区沿革：解放前为东极乡一部分；1950年5月解放；1953年11月成立青浜乡；1954年10月与东福乡合并，成立青东乡；1955年6月又建为青浜乡；1957年成立青浜高级渔业社；1958年9月为东极公社青浜大队；1962年12月成立青浜公社；1984年9月复改为青浜乡。

自然环境：青浜岛呈长形，南—北走向，长约2.45千米，宽约800米，面积约1.43平方千米。最高峰折旗岗，海拔132米。岛南面设有埠头，供船只停泊和人员上下，东北面有条海浦。因岛小，风浪大，土质瘠贫，岛上乔木稀少，只几颗松木，杂草较茂盛。岛周围无滩涂。附近海域即中街山渔场，渔业资源丰富。距青浜岛东南约1.2千米处是西福山岛，呈不规则方形，南——北走向，长、宽各约1.2千米，面积0.63平方千米，最高点海拔113米。岛东面受海浪袭击，无植被；西面有少量松木和番薯地，山上有两人搭草房居住，从事种粮养畜等生产。

经济状况：地处渔场，岛附近海域盛产带鱼、黄鱼、乌贼等鱼和虾、蟹类。是舟山地区著名的贻贝（淡菜）、虾米、海蜒产区。

村民历来从事海洋渔业，一般冬汛以对网捕捞带鱼为主，春、夏、秋汛在岛屿附近海域生产，采用张、流、钓、拖等作业，捕捞乌贼、虾及其它鱼类，每年7—9月多则近千人，少则四、五百人到东北的浪岗山列岛及四姐妹岛（里甩）、两兄弟岛（外甩）捕捞乌贼、海蜒，铲贻贝（淡菜）、紫菜等。该乡渔民大多具有潜水技能，自然生长的淡菜一般在二、三米深的浅海岩石上，都是用人工潜水铲上来的。全乡用作捕捞业的有大中型机动渔船6艘、小型机动渔船160艘、机动小船235只。有林业用地1,298亩，有林地374亩，森林复盖率11.4%。有耕地42亩，种植蔬菜、番薯等。

文教卫生事业：有中心小学1所（附设初中）、村校1所、幼儿园2所；乡医院1所；有广播站、文化站、图书馆等。青浜乡素有“游泳之乡”的美称，男女老小大多会游泳。

东 福



舟山网上方志馆

两兄弟屿 (外甩礁)

四姐妹岛 (里甩礁)

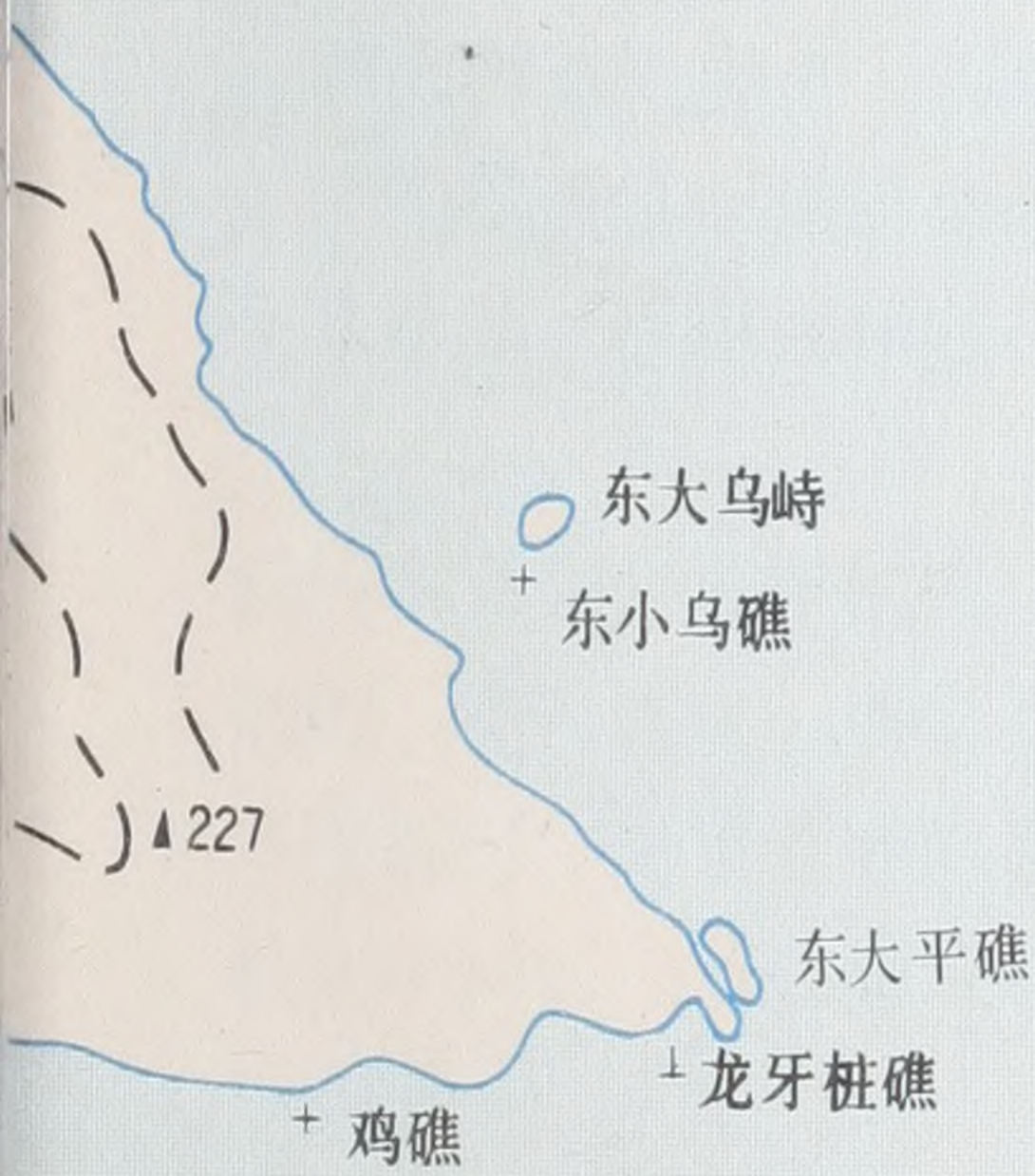
小四礁

小姐礁
小妹礁

山

前礁


卜马前礁



东福乡

比例尺

1:33000



东 福 乡

Dōngfú Xiāng

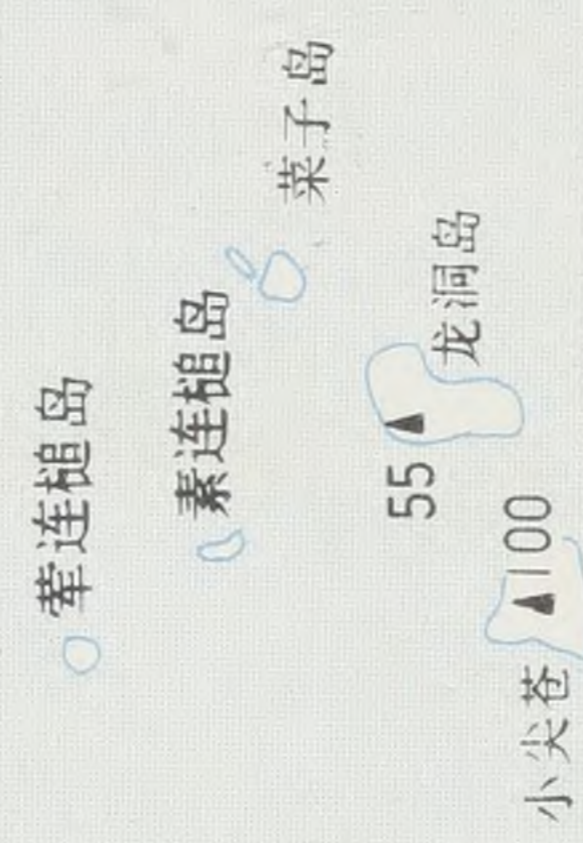
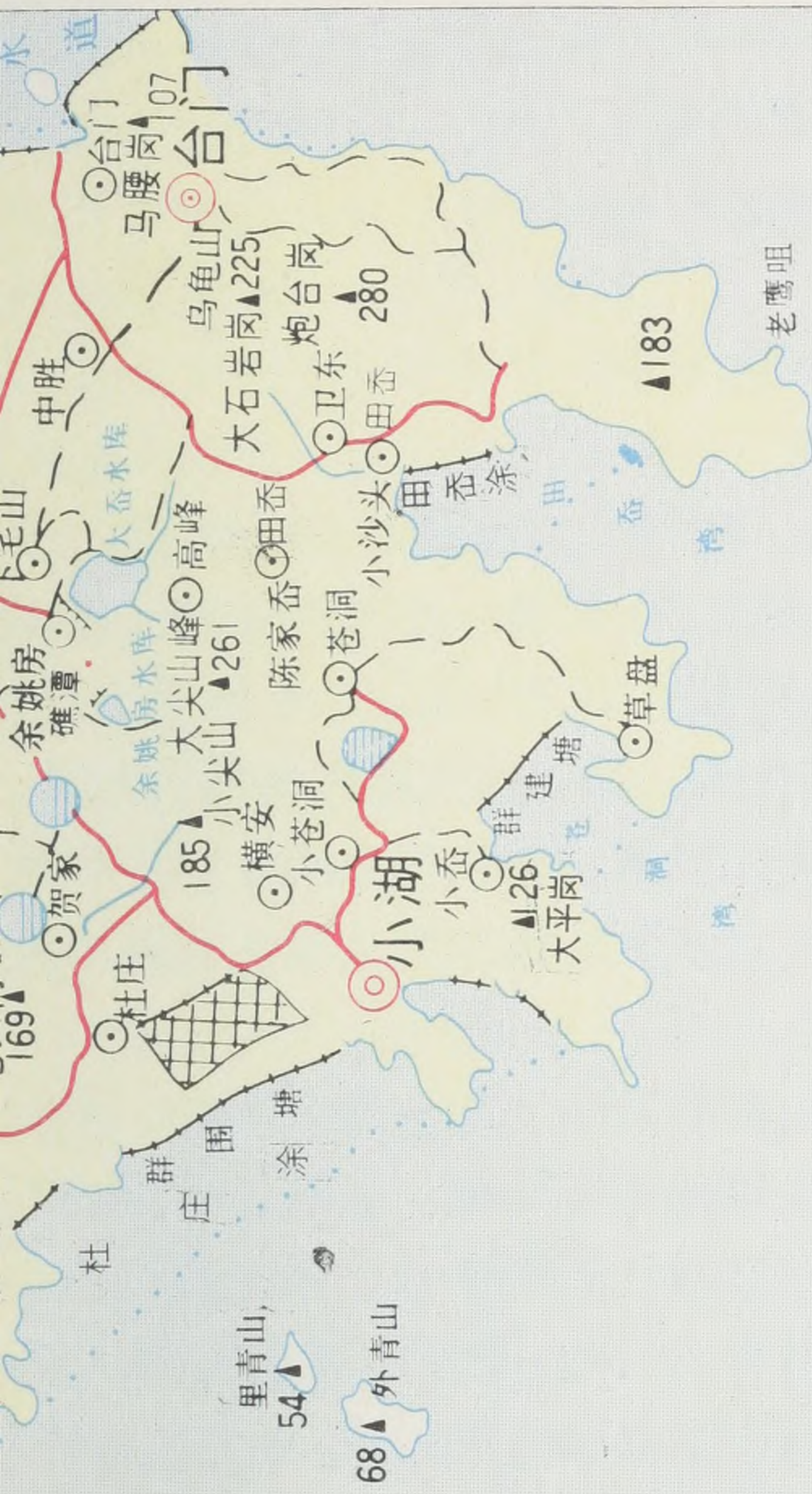
概况：在舟山群岛东部海域的东福山岛上，以岛建乡，乡以东福山岛得名。乡人民政府驻东福山岛大岙，在县城沈家门镇东北，相距约49.5千米，是全县最东的一个乡。乡境：东临大海；南为黄大洋；西北与青浜岛、西福山岛隔海相望；北为岱巨洋。辖区还包括东福山岛周围海域的19个礁。陆地面积约3.27平方千米。有2个自然村，325户，1,166人。

政区沿革：解放前为东极乡一部分；1950年5月解放；1953年11月成立东福乡；1954年10月与青浜乡合并，为青东乡；1955年6月复建东福乡；1957年成立东福高级渔业合作社；1958年9月为东极公社东福大队；1962年12月成立东福公社；1984年9月复改为东福乡。

自然环境：东福山岛呈菱形，东南——西北走向，长约2.8千米，宽约1.74千米，最高庵基岗海拔324.3米，为中街山列岛最高的山峰。由钾长花岗岩组成，表土较薄，岛周围多礁石，岸崖陡峭，无滩涂。东北部土层较厚，有少量黑松生长。岛上孤立岩峰众多，最高的达18米，南部的“象鼻嘴”悬崖高100多米，直伸入海。主峰庵基岗在春、夏、秋季常见大朵白云笼罩山顶，蔚为奇观。东侧孤岩峰，有一自然洞穴，由乱鼓石垒成，呈喇叭形，高15米，可站立六、七人，当地称雾露洞。大树湾的“水獭洞”，洞口可站人，洞内常年流水不息。岛上大岙、小喇叭为渔船停泊、人员上下岙口。岛因孤悬大海中，海风较大，春、夏多雾。站在山顶上，俯瞰东福山全景及附近海域，山、海、云、岩交织在一起，景色甚为壮观。

经济状况：岛所在海域即为中街山渔场，是舟山渔场主要捕鱼作业区，水产资源丰富。村民历来从事海洋渔业，一年四季均在岛、礁附近海域，用围、张、流、钓、拖等多种方式捕捞各种鱼、虾、蟹类。全乡用于捕捞作业的小型机动渔船19艘、机动小船85只。夏、秋季是拖乌贼，捕海蜒，铲贻贝（淡菜）的旺季，男的下海捕捞，女的在岛上加工，一片繁忙景象。该乡渔民大多会潜水，能潜入水下二、三米深处铲贻贝（淡菜）。虾米、干贝、墨鱼干是该乡特产。有林业用地2,219亩，有林地657亩，生长松木为主，森林复盖率12.6%。

文教卫生事业：有小学1所、乡医院1所。因地处边陲，交通不甚方便。




梅散列岛 扁礁



六横岛图

比例尺

1:105000



六 横 岛

Liùhéng, Dǎo

六横岛在舟山群岛南部，县城沈家门镇西南约24.8千米。元代以前称黄公山，明代起古志輿图、境界等，都载列六横。缘岛上从东南到西北有六条山岭蜿蜒横贯，其形如蛇，当地俗称蛇为“横”，故名六横。人口60,000余人。岛上设六横区公所和蛟头、台门两个镇，小湖、平蛟、双塘、五星、龙山五个乡，91个行政村（渔村18个）。有237个自然村。六横区公所和蛟头镇人民政府驻在蛟头镇蛟头居民区。

岛呈不规则长形，西北—东南走向，两头宽大高耸，岸线陡峭，中部低平狭小，两侧有大片泥涂滩环绕。东西长约17.5千米，南北宽约4.4—11.2千米，面积约92.75平方千米，是舟山群岛中，仅次于舟山岛、岱山岛的第三大岛。地质属四明山系，为白垩纪火山岩，由花岗岩、晶屑岩及波屑岩等组成。岛上多山峰，最高为双顶山，海拔299米。全岛岸线长约90千米，四周岛礁、水道环列，港口良好。

经济以农为主，有耕地32,000余亩。岛上气候温和湿润，雨量充沛，粮食作物以水稻、番薯、玉米为主，番薯产量较高，闻名舟山。近十余年来推广玉米—番薯—大小麦旱地三熟制，提高了粮食产量。经济作物有棉花、油菜籽、茶叶、水果等。岛上建大小水库66座，蓄水量728万立方米，最大的台门镇大岙水库蓄水量达160万立方米。有海塘52条，总长28.59千米，围涂面积12,008亩，已改造利用种粮、植棉、晒盐、养虾、种桔等。目前，西部黄岩头湾刀嘴至郭巨促淤工程已动工，现有海涂2万余亩，围成后可增耕地12,000亩，约占全岛总耕地面积三分之一。

全岛绿化较好，共有林业用地56,987亩。已绿化50,597亩，其中松树45,629亩、杉树4,500亩、毛竹450亩。全岛有3,000余个劳动力从事渔业生产，主要分布在岛东南部和西北部沿海。有渔用机动船255艘、木帆船129只。

岛上乡村企业近年来有较大发展，现有区、乡属企业74个，村属企业38个及部分县属企业，计有水产品冷冻、水产品加工、电力、造船、机械、建筑、建材、塑料、养殖、晒盐、交通运输等行业。区建有1,200吨级水产冷库和年产300吨级冻鹅加工厂各1座。

岛上水陆交通方便。有公路5条，总长44.3千米，使镇、乡与主要村庄均有公路相通，并连接港口。海上有台门——沈家门、定海；戏文山——虾峙；大岙——沈家门；大岙——宁波；沙岙——郭巨、梅山；涨起港——象山；涨起港——郭巨；涨起港——虾峙等八条航线。台门港设有固定码头3座、浮动码头3座。其它如西端的双峙港、积峙；北端的沙岙、大岙；东端的石柱头、戏文山等海岸，都设有固定码头，可泊船、装卸货物；蟑螂山、小湖、苍洞等岙口也设有埠头。

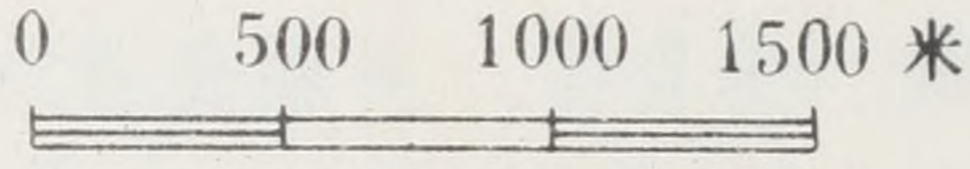
全岛有中心小学7所、村校30所、初级中学3所、完全中学1所。有区医院1所、中医院1所、乡镇医院7所。村有合作医疗站。有电影院6座、文化站8个，以及广播站、电影队等。

岛上除蛟头、台门两个建制镇外，还有张家塘、礁潭（余姚房）两个小集镇。四个地区的街道都初具规模，有邮电、医院、学校、银行等设施；有百货、饮食、旅馆、修理等商店。农贸集市比较兴旺，尤其是六横区公所和蛟头镇人民政府驻地蛟头，有两条街道，街道两侧遍设店铺，市场繁华，是全六横岛的政治、经济、文化中心。台门是六横岛的工业区。

虾峙岛

比例尺

1:50000





· 虾 峙 岛

Xiāzhì Dǎo

虾峙岛在舟山群岛南部，县城沈家门镇西南约19千米，介于六横岛与桃花岛之间。元代、明代时为虾崎；清代和民国时为虾岐；解放后称虾峙，均属同音异写。因岛形狭而长，似虾浮于海上，故得名虾峙岛。人口20,000余人。岛上设虾峙区公所和虾峙、栅棚、黄石三个乡，16个行政村。有42个自然村。虾峙区公所和虾峙乡人民政府驻在虾峙乡大岙村。

岛呈西北——东南走向，西北宽，东南窄，地形狭长，东西长约10千米，南北最宽处约4.2千米，最窄处仅约730米，面积约16.7平方千米，主要由花岗岩及泥沙岩组成。岛上多山，最高礁岙山，海拔207米，凉湖岗次之，海拔204.6米。岛上大部分为岗峦起伏的丘陵地带，海岸线曲折，总长约55.8千米。岛东北面有虾峙门水道（桃花港），是深水航道，可航行十万吨级巨轮。西南面有条帚门水道。东部的河泥漕港口，长1.2千米，宽约300米，水深5—18米，是渔船停泊避风的良好港口；中部南面的虾峙港，是各类船只进出的主要港口，可停泊100吨以下船只200多艘，但水较浅，船只进出需候潮。

经济以渔为主，是普陀县的主要渔产区，也是舟山地区著名渔产区。以海洋对网捕捞为主，盛产大、小黄鱼、带鱼、鳗鱼、鳓鱼等经济鱼类，岛沿岸海域虾、龙头鱼等资源丰富，适宜于张网作业。近年来，部分岙口还养对虾、海带和蛏子。全岛年产水产品2万多吨。有大、中型机动渔船308艘，小型机动渔船88艘，渔用木帆船97只、木船54只。

岛上有耕地1,388亩，主要种植番薯、玉米、大麦等。有中、

小型水库 7 只，蓄水量 55 万立方米。由于受雨面积小，每逢秋旱水源尚感不足。

岛上有林业用地 10,942 亩，已种有黑松 10,079 亩、杉树 326 亩、毛竹 43 亩。绿化以茅草山、大蜈蚣山及大岙、沙蛟、岙口等地较好，多数松木已茂密成林。岛上长有九头兰、水仙、黄杨、杜鹃等野生花木及中药天蒙冬。

岛上有海塘 10 条，总长 3,680 米。解放后筑塘 7 条，围涂 210 亩，多数为晒盐、养对虾之用。

岛上乡村企业近年来有较快发展，主要是为渔业生产服务的行业。有水产品加工、修船、渔网、电力、建筑、建材、养殖、晒盐等。共有县、区属、乡办、村办企业 28 个，其中规模较大的有区办 1,000 吨级的水产冷库 1 座；2,450 千瓦的发电厂 1 座；年产 3,000 吨的水产食品罐头厂 1 座。

岛上各乡及主要村庄有公路相通。岛东部的大凉湖至黄石，建有 520 米长、4 米高、5 米宽的隧道 1 条，沟通了黄石村与全岛的交通。海上有大岙至沈家门，大岙至六横涨起港，栅棚至六横大岙，至沈家门，至镇海穿山，至桃花等八条航线。岛东端设有雷达导航台 1 座，是宁波北仑港的配套设施，引导巨轮通过虾峙门（桃花港）水道。

岛上有初中 3 所、中心小学 3 所、村校 14 所。有区医院 1 所、乡医院 2 所。有电影院 3 座、文化站 4 个。虾峙区公所和虾峙乡人民政府所在地——大岙村，有工厂、商店、邮电、银行、粮食、医院、学校等设施，是全岛政治、经济、文化中心。

岛上群众因从事渔业生产，经济收益好，每个劳力平均年收入达 1,000 元以上，有 80% 以上人家住进新建楼房，多数人家有电视机、收录机等高档家用电器产品，生活较富裕。



反修塘

学耕塘
韭菜盐厂

257 ▲ 大佛头
○ 大石头

客浦
○ 岙里
连治山

蚂蟥坑水库
○ 蚂蟥

下长坑
○ 沙岙
○ 稻蓬

裕宁塘
上篮山

茅山庙
茅山
○ 岙里向

大双山
○ 北岙
下篮山
☆

大岗墩
▲ 372

377 ▲ 青山尖

368 ▲ 老鹰窝
○ 王家岙

茶岙
○ 长柄

○ 蓝田
磨盘岗

小双山

小磨盘 +

○ 磨盘

○ 大风水礁

虾
桃

峙
花

○ 枫树岙
龙眼
栅棚
○ 栅棚
○ 虾

礁岙
○ 庞公
礁岙山
▲ 207
石子岙

187 ▲ 茅草山



桃花岛

Táohuā Dǎo

桃花岛在舟山群岛南部，县城沈家门镇南约11.6千米，介于登步岛与虾峙岛之间。岛开发历史较早，在秦汉时期就有人类活动。据宋《乾道四明图经》记载：“桃花山……相传安期生学道炼丹于此，尝以醉墨洒于山石上，遂成桃花纹，奇形异状，宛若天然，人多取之以为珍玩，故山号桃花。”以后各朝志书，都有类似记载，故得名桃花岛。人口20,000余人。岛上设桃花区公所，桃花、对峙两个乡，18个行政村（渔村10个），有90个自然村。区公所和桃花乡人民政府驻在桃花乡公前村。

岛呈菱形，东南—西北走向，两头小中间宽。全岛东西长约11.5千米，南北宽约6.5千米，面积约41平方千米。由花岗岩、流纹质凝灰岩组成，岛上群山相连，峰高岗密，中南部的对峙山是舟山群岛的最高山峰，海拔539.7米。以对峙山为主峰，山脉向四周延伸，形成群峰起伏，岗峦密布的海山景观。全岛北部茅山、大石头下、韭菜、公前、茅草岙等地经围涂有6,000余亩平地外，其余均是山岭。岸线长约50.6千米，东面龙头坑至沙角，有一片长约1,250米，宽约300米的千步大沙滩。南部有一片长约500米，宽约150米的乌石子滩。西北和北部沿岸，地势平缓，有大片泥涂环绕，其余地区都是陡岸。

岛上经济渔、农相当。岛中部、东南部为对峙乡辖区，村民从事渔业生产为主；西北部为桃花乡辖区，以农业为主。渔区有大中型机动渔船161艘、小型机动渔船77艘、木帆船218只，各类机动运输船36艘。年产水产品1.2万吨左右。养有海带、紫菜、对虾、蛏子等。全岛有耕地8,907亩，其中水田1,581亩，旱地5,170亩，

山地1,505亩。主要种植棉花、水稻、番薯、玉米、大小麦等。岛上共有中小型水库9只,坑道水井20只,总蓄水量126.3万立方米,秋旱时,部分地区供水仍有困难。全岛有海塘11条,总长9,117米。

岛上有林业用地29,770亩,已绿化25,470亩,其中有松木等针叶林19,470亩;阔叶林6,000亩。绿化以大头岗、小头岗、磨盘、鹤鸪门一带较好,多数树木已成林,生长茂盛。有茶树400亩。茶叶比较出名,有“普陀佛茶”之称。

桃花岛为亚热带海岛型植被分布地,树木花卉资源十分丰富,树木有73个科,356个品种。除黑松、马尾松外,还有成批的枫树、麻栎、沙朴树、按树等。属于国家保护范围的有舟山新木姜子、普陀樟树、毛红椿、全缘冬青、苦木、滨柃、日本珊瑚等几十种珍贵树种,有“海上植物园”之称,尤其是对峙山上,遍长黄杨、滨柃、茶花、紫藤、杜鹃等花木,花卉不下十几种,著名的有兰花、水仙。水仙已由野生移植人工栽培,其品种球大、花多、香气浓,有“普陀水仙”之称,远销省内外及日本等。

岛上有县属大集体、区办、乡村办企业29个,计有水产品加工、修船、机械、农机、电力、建材、建筑、养殖等十几个行业。较重要的有区办1,000吨级水产冷库、1,120千瓦发电车间、渔工商企业等,有职工600人。

岛上有公路3条,长48千米,岛上主要村庄都通了车。海上有桃花至沈家门;至六横、穿山;至虾峙;至蚂蚁、登步四条主要航线。岛北面的茅草岙、后沙头,西面的茅山设有码头,可停靠500吨级以下船只。南部和西南部的龙洞、米鱼洋、磨盘、下长坑、大石头下等处,都有简易固定码头或埠头。千步大沙外港湾,底平湾长,能停泊大量船只避风和养殖海带。

岛上有中心小学3所、村校15所、初中3所。有区乡医院4所。有电影院3座,文化站1个。桃花区公所和桃花乡人民政府所在地的公前村,有银行、邮电、商店、医院、学校等企事业及机关单位,已初步形成小集镇,成为全岛的政治、经济、文化中心。



羊峙山

乌龟山

柱子山

54▲

炮台岗

月岙

170▲月岙山

老佃房

183▲大平岗

樟州

梅州港

大乌石塘

378.4▲大山

大坑

小马石塘

小乌石塘

庙跟水库

大远松毛

松毛尖

51

白石山

秋潭水库

碑门潭

香莲

盐厂头

大洞岙

朱家尖

庙跟山头

庙跟

后

白山

涂

白石山

红旗水库

西山

北塘

台州厂

棉增

弹涂湾

68

北塘

新

泗苏

曙光农场

俞龙山

113

龙新

馒头蛟

顺母

五眼

糯米潭

反帝

北

顺站

涂

凉帽潭

庙龙

反

糯

米

团

涂

车闪岛

朱家尖岛

Zhūjiājiān Dǎo

朱家尖岛在舟山群岛东南部，县城沈家门镇东南约2.9千米处。北隔普沈水道与普陀山相邻，西南隔乌沙门水道与桃花岛相邻。古时称福兴山，明嘉靖《定海县志》上载有朱家尖名称。名称由来说法颇多，按《中国古今地名大词典》“朱家岛”条目释文，“最高之峰，曰朱家尖”，岛名以山名得名。全岛原分朱家尖、顺母涂、泗苏三岛，由顺母泥涂和石牛港水道分隔，解放后通过筑堤围塘，使三岛连在一起，统称朱家尖岛。岛上设朱家尖区，辖朱家尖、顺母、西岙三个乡，28个行政村（渔村9个），有44个自然村，26,501人。区公所、朱家尖乡人民政府驻在朱家尖乡大洞岙村。

岛略呈长形，南——北走向，南北长约13.7千米，东西最宽处约9.5千米，面积约62.8平方千米，由花岗岩及沙岩组成。全岛海岸线曲折，岸线长约65.8千米。北部、东部为沙滨岸，由沙滩、石子滩环绕，其中大沙里、东沙、南沙、千沙、里沙等沙滩面积均有千米左右长，三、五百米宽；樟州湾石子滩长约五百米，宽约百米，石子乌黑发亮，俗称乌石子。西部和北部有大批泥涂环绕，多数被筑塘围垦改造为棉田、盐田、养虾场。南部海岸多为悬崖峭壁。岛北部、西部、东部有港湾渡口，北部有西山、北站、凉帽潭渡口；西部有钓鱼礁、糯米团、小岙、大王岩渡口，尤以小岙渡口较好，水深10米以上，可停靠300—500吨船只。东部有樟州和小乌石塘港湾，湾长底平，可停泊100—200吨级船只避风。

岛上经济以农为主，农渔混合地区。农以种植棉花等经济作物为主。有耕地21,551亩，其中水田2,467亩、旱地17,369亩、山地1,715亩。主要种植棉花、水稻、番薯、蚕豆以及大小麦，近年

种植西瓜较多，因瓜水份足，甜度高，味美，耐储运，有“普陀佛瓜”之美称，是岛上著名特产。全岛有大中型机动渔船142艘、小型机动渔船107艘、机动运输船166艘，从事渔业生产及运输业。年产水产品8,500吨左右。养有对虾、紫菜、蛏子、海带等。岛上有中小型水库17座；总蓄水量291万立方米。有海塘15条，总长18.22千米，围涂面积19,320亩，是全县围涂最多的地区。

岛上有林业用地29,200亩，已绿化26,200亩，其中松树24,000亩、杉树1,000亩、毛竹150亩、杂树300亩。岛上花木资源丰富，有黄杨树、茶花、水仙花等。果树主要有桔子600亩、梨头39亩，及部分黄桃、杨梅树等。有茶树700亩，主要分布在朱家尖乡东沙村等地。

岛上企业有500吨级水产冷库、针织厂、水产品加工厂等县属、区属企业5个，职工360人。有砖瓦、晒盐、养殖、机械、修船等行业的乡办、村办企业28个。有盐场3个，盐田3,000余亩。

岛上交通方便。有公路5条，总长36.47千米，各主要村庄都有客车相通。岛上小岙、糯米团、钓鱼礁、凉帽潭等岙口，有四条航线通往县城沈家门镇。岛北部的西山、北站、凉帽潭及西部的钓鱼礁、糯米团、小岙、大王岩等处都有埠头和固定码头，是岛上货物进出的主要地段。


岛上有小学23所、中学3所；有区医院1所、乡医院3所；有电影院1座、文化站1个。朱家尖区公所和朱家尖乡人民政府所在地大洞岙村，设有银行、商店、工厂、学校、医院等企事业及机关单位，已形成小集镇，为全岛政治、经济、交通、文化中心。

岛特有的地理条件和温润的气候，形成了秀丽的海岛自然风光，可与普陀山岛相媲美。山、海、沙、石、洞，景色旖旎，别具特色，是正在开发的旅游胜地，避暑佳境。




舟山网上方志馆

LOCAL HISTORIES
MUSEUM

 舟山网上方志馆

LOCAL CHRONICLES
MUSEUM

 舟山网上方志馆

LOCAL CHRONICLES
MUSEUM

