




Éditée le 09/09/2024

Données du 09/09/2024 à 16:10 UTC

**02705001**  
**NIZY-LE-COMTE**  
**Les Anguiers**



Emplacement du poste, plan au 1:13542

	LOCALISATION	
	<b>Département:</b>	AISNE(02)
	<b>Commune actuelle:</b>	NIZY-LE-COMTE
	<b>Commune d'origine:</b>	LA SELVE
	<b>Lieu-dit:</b>	Les Anguiers
	<b>Latitude:</b>	49°33'58" Nord
	<b>Longitude:</b>	4°02'11" Est
	<b>Date localisation:</b>	27/03/2017
	<b>Altitude:</b>	90 m
	<b>Date d'ouverture:</b>	01/07/1986
	<b>Date de fermeture:</b>	Ouvert

EMPLACEMENTS SUCCESSIFS		
Lieu dit (lat,lon,altitude)	du	au
LE GIMONT (49°33'53" Nord, 3°59'53" Est, 101 m)	01/07/1986	18/10/2023
Les Anguiers (49°33'58" Nord, 4°02'11" Est, 90 m)	19/10/2023	

QUALITE DU SITE							
Paramètre	Classe(*)	Réf.	Début	Fin	Méthode	Date du relevé	Commentaire
Humidite	1	Nr35B	19/10/2023		3	19/10/2023	Pas de source de chaleur dans un rayon de 100m. Bosquets situé à plus de 200m à l'est au sud-est et
Humidite	3	Nr35B	14/06/2023	18/10/2023	3	14/06/2023	Source chaleur dans rayon 30 m (limite classe 4 pour obstacle 7Dg)
Humidite	4	Nr35B	27/03/2017	13/06/2023	3	27/03/2017	Obstacle 7° ombre portée, chaussée goudron etc dans rayon 10 m surf 42m2 plus de 10% cercle à 10 m
Humidite	1	Nr35B	18/01/2016	26/03/2017	3	18/01/2016	Site < 5°. Pas de source de chaleur gênante.
Humidite	3	Nr35	01/09/1999	31/12/2002		01/09/1999	Pente
Pluie	2	Nr35B	18/01/2016		3	19/10/2023	Pluviomètre non entouré d'obstacles de hauteur uniforme
Pluie	3	Nr35	01/09/1999	31/12/2002		01/09/1999	Pente
Rugosite_e	7	Nr35B	19/10/2023		1	19/10/2023	couverture régulière par de larges obstacles (faubourgs, forêts)
Rugosite_e	6	Nr35B	27/03/2017	18/10/2023	1	14/06/2023	Obstacle
Rugosite_e	3	Nr35B	18/01/2016	26/03/2017	1	18/01/2016	Champs + bosquets à plus d1 km
Rugosite_n	4	Nr35B	14/06/2023		1	19/10/2023	Cultures basses + obstacles occasionnels
Rugosite_n	3	Nr35B	27/03/2017	13/06/2023	1	27/03/2017	
Rugosite_n	4	Nr35B	18/01/2016	26/03/2017	1	18/01/2016	Village à 300-500 m, château deau à environ 90-95m.
Rugosite_o	4	Nr35B	19/10/2023		1	19/10/2023	Cultures basses ; larges obstacles occasionnels : x/H>20
Rugosite_o	3	Nr35B	18/01/2016	18/10/2023	1	14/06/2023	Culture basse
Rugosite_s	7	Nr35B	19/10/2023		1	19/10/2023	couverture régulière par de larges obstacles (faubourgs, forêts)

### QUALITE DU SITE

Paramètre	Classe(*)	Réf.	Début	Fin	Méthode	Date du relevé	Commentaire
Rugosite_s	3	Nr35B	18/01/2016	18/10/2023	1	14/06/2023	Culture basse.
Temperature	1	Nr35B	19/10/2023		3	19/10/2023	Pas de source de chaleur dans un rayon de 100m. Bosquets situé à plus de 200m à l'est au sud-est et a
Temperature	3	Nr35B	14/06/2023	18/10/2023	3	14/06/2023	Source chaleur dans rayon 30 m (limite classe 4 pour obstacle 7Dg)
Temperature	4	Nr35B	27/05/2017	13/06/2023	3	27/05/2017	Obstacle 7° ombre portée, chausée goudron etc dans rayon 10 m surf 42m2 plus de 10% cercle à 10 m
Temperature	1	Nr35B	18/01/2016	26/05/2017	3	18/01/2016	Site < 5°. Pas de source de chaleur gênante
Temperature	3	Nr35	01/09/1999	31/12/2002		01/09/1999	Pente
Vent	2	Nr35B	19/10/2023		3	19/10/2023	rugosité moyenne estimée à 5 (7 liée aux bosquets entre 200 et 300m au secteur SE
Vent	3	Nr35B	18/01/2016	18/10/2023	3	14/06/2023	Proche classe 4 à cause d'une butte donc obstacle donne un site proche de 11,3°.
Vent	3	Nr35	01/09/1999	31/12/2002		01/09/1999	Chateau d'eau

### CLASSE MESURES

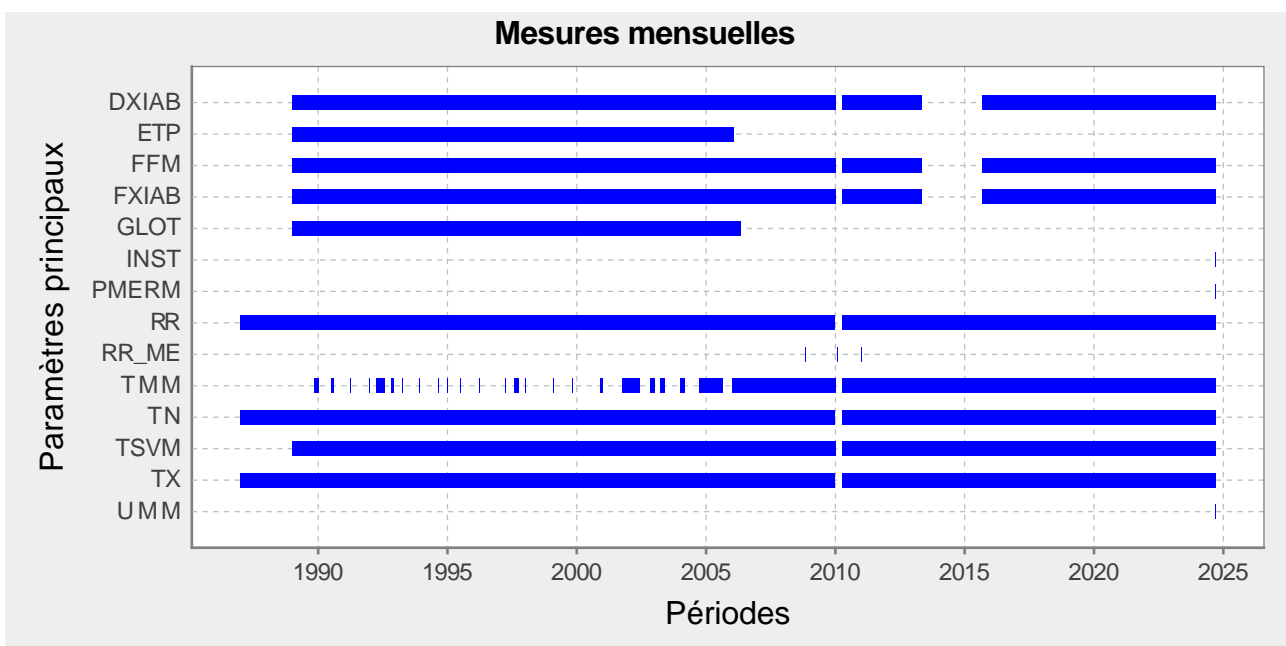
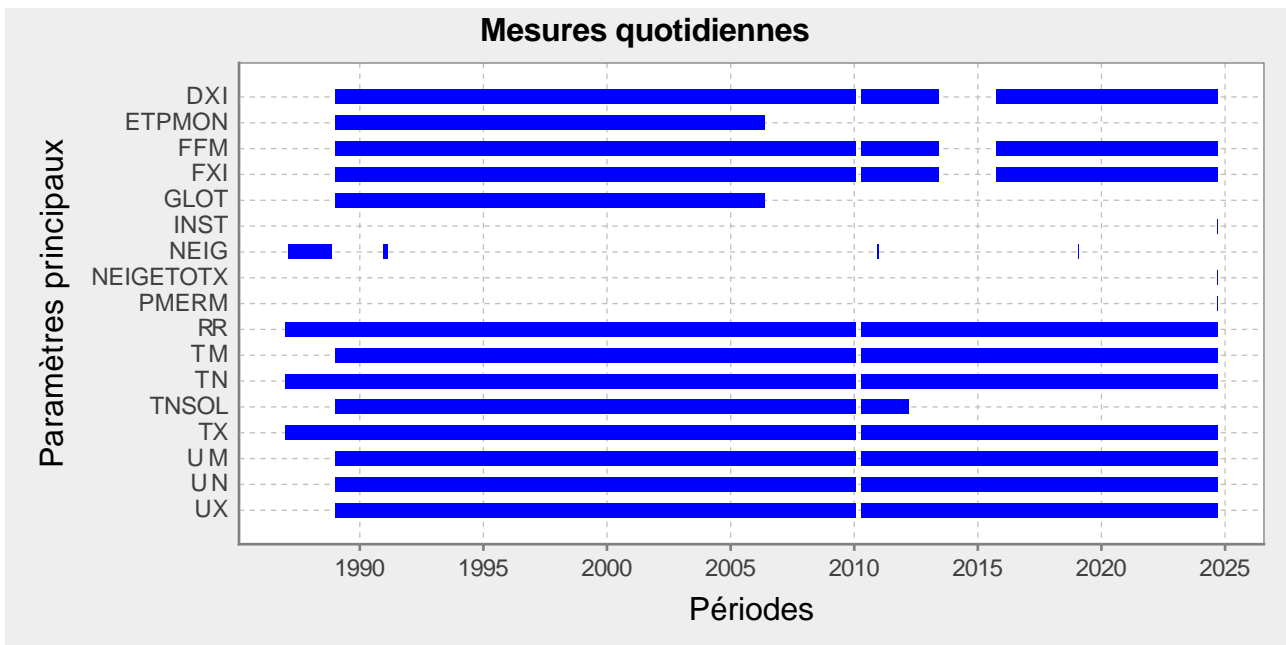
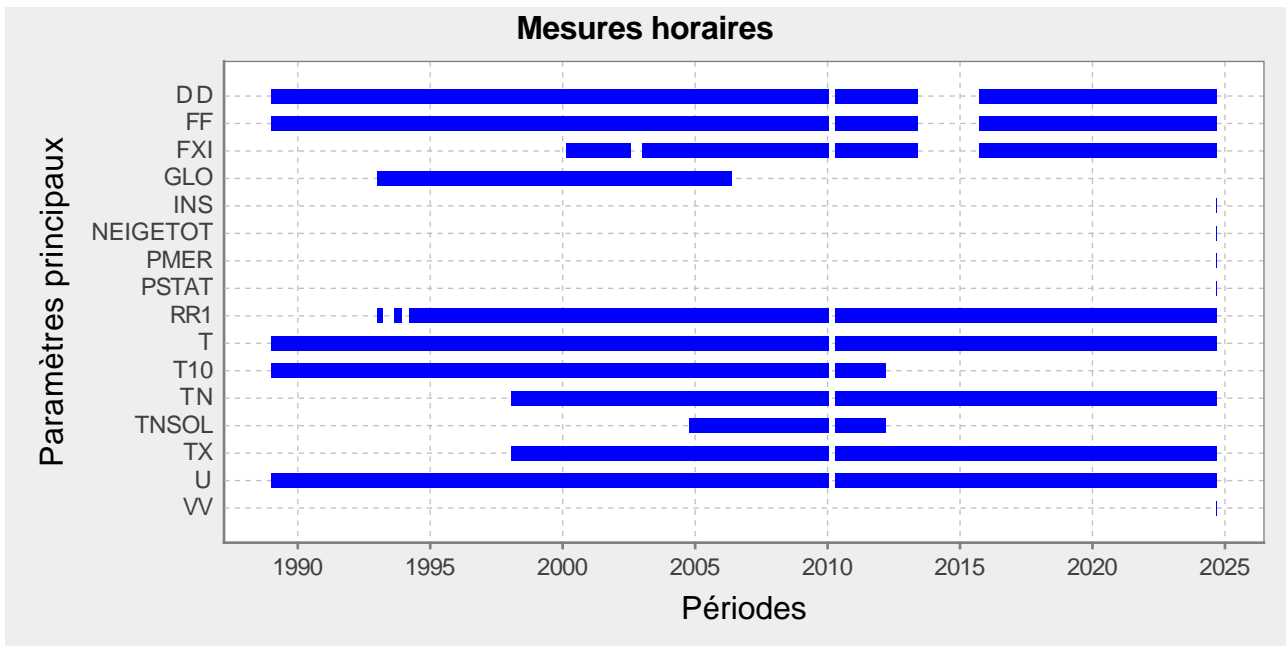
Paramètre	Classe(**)	Ref.	Début	Fin	Date du relevé	Commentaire
Humidite	B	NR37	06/10/2015		24/10/2023	
Humidite	E	NS/162/07	02/11/2007	05/10/2015	02/11/2007	
Pluie	B	NR37	06/10/2015		24/10/2023	
Pluie	E	NS/162/07	02/11/2007	05/10/2015	02/11/2007	
Tempe_a	E	NS/162/07	02/11/2007	03/11/2007	02/11/2007	
Tempe_s	E	NS/162/07	02/11/2007	03/11/2007	02/11/2007	
Temperature	B	NR37	06/10/2015		24/10/2023	
Temperature	E	NS/162/07	02/11/2007	05/10/2015	02/11/2007	
Vent	B	NR37	06/10/2015		24/10/2023	
Vent	E	NS/162/07	02/11/2007	05/10/2015	02/11/2007	

### INSTRUMENTS

Capteur	Début	Fin	Modèle	H. capteur	Alti.	Lat_dg	Lon_dg
ABRI METEO	28/09/2015	19/10/2023	Abri miniature BM0 1175/1195		101	49.564667	3.998000
ABRI METEO	19/10/2023		Abri miniature BM0 1175/1195		90	49.566000	4.036500
STATION AUTO	19/10/2023		Station automatique MERCURY		90	49.566000	4.036500
STATION AUTO	05/10/2015	19/10/2023	Station automatique MERCURY		101	49.564667	4.036480
ANEMOMETRE	28/10/2015		Anémomètre inconnu				
ANEMOMETRE	01/01/2001	04/10/2015	Anémomètre Tavid 87		101	49.564667	3.998000
GIROUETTE	01/01/2001	04/10/2015	Girouette Tavid 87		101	49.564667	3.998000
PYLONE ANEMOMETRIQUE	19/10/2023		Pylône anémométrique mât basculant Sermeto-Galaxie WB0 1165	10.00	90	49.566040	4.036480
PYLONE ANEMOMETRIQUE	05/10/2015	19/10/2023	Pylône anémométrique mât basculant Sermeto-Galaxie WB0 1165	10.00	101	49.564667	3.998000
CAPTEUR VENT ULTRASONIQUE	19/10/2023		Capteur Ultrasonique GILL WindSonic 2D		90	49.566040	4.036480
CAPTEUR VENT ULTRASONIQUE	05/10/2015	18/10/2023	Capteur Ultrasonique GILL WindSonic 2D		101	49.564667	3.998000
SONDE THERMOMETRIQUE	28/09/2015	19/10/2023	Sonde à résistance de platine T01-5312		101	49.564667	3.998000
SONDE THERMOMETRIQUE	19/10/2023		Sonde à résistance de platine T01-5312		90	49.566040	4.036480
SONDE THERMOMETRIQUE	18/10/2004	13/03/2012	Sonde thermométrique inconnue	0.10	101	49.564667	3.998000
SONDE THERMOMETRIQUE	01/01/1989	13/03/2012	Sonde thermométrique inconnue	-0.10	101	49.564667	3.998000
SONDE THERMOMETRIQUE	01/01/1989	13/03/2012	Sonde thermométrique inconnue	-0.50	101	49.564667	3.998000
PLUVIOMETRE	28/09/2015	19/10/2023	Pluviomètre à augets R3070		101	49.564667	3.998000
PLUVIOMETRE	19/10/2023		Pluviomètre à augets R3070		90	49.566000	4.036500
SONDE HYGROMETRIQUE	28/09/2015	19/10/2023	Sonde hygrométrique Vaisala HMP110		101	49.564667	3.998000
SONDE HYGROMETRIQUE	19/10/2023		Sonde hygrométrique Vaisala HMP110		90	49.566000	4.036500

# Catalogue des mesures principales pour NIZY-LE-COMTE (02705001)

Ces diagrammes ne tiennent pas compte d'une absence de données inférieure à 4 mois.



Photos du poste 02705001 prises le mardi 24 octobre 2023.



## \* Définitions des classes de qualité de site

Vent		
Réf.	Classe	Commentaires
Nr35B	1	obstacles h > 4m doivent être situés à plus de 30 fois leur hauteur, classe rugosité < 4
Nr35	1	obstacles h > 2m doivent être situés à plus de 10 fois leur hauteur
Nr35B	2	obstacles h > 4m doivent être situés à plus de 10 fois leur hauteur, classe rugosité < 5
Nr35	2	obstacles h > 3m doivent être situés à plus de 10 fois leur hauteur
Nr35B	3	obstacles h > 4m doivent être situés à plus de 5 fois leur hauteur
Nr35	3	obstacles h > 4m doivent être situés à plus de 5 fois leur hauteur
Nr35B	4	obstacles h > 6m doivent être situés à plus de 2.5 fois leur hauteur
Nr35	4	obstacles h > 6m doivent être situés à plus de 2.5 fois leur hauteur
Nr35B	4S	hauteur de mesure non standard, applications particulières
Nr35B	5	obstacles de hauteur > 8m dans un rayon de 25m
Nr35	5	obstacles de hauteur > 8m dans un rayon de 25m
Nr35B	5S	hauteur de mesure non standard, applications particulières

Température			
Réf.	Classe	Commentaires	Ombres portées
Nr35B	1	sources chaleur ou étendues eau à plus de 100m, végétation < 10cm, terrain plat et horizontal	pas d'ombres portées si hauteur soleil > 5°
Nr35	1	sources chaleur ou étendues eau à plus de 100m, végétation < 10cm, terrain plat et horizontal	pas d'ombres portées si hauteur soleil > 3°
Nr35	2	sources chaleur ou étendues eau entre 30 et 100m, végétation < 25cm, terrain plat et horizontal	pas d'ombres portées si hauteur soleil > 5°
Nr35B	2	sources chaleur ou étendues eau entre 30 et 100m, végétation < 25cm, terrain plat et horizontal	pas d'ombres portées si hauteur soleil > 7°
Nr35B	3	sources chaleur ou étendues eau entre 10 et 30m, végétation < 25cm	pas d'ombres portées si hauteur soleil > 7°
Nr35	3	sources chaleur ou étendues eau entre 10 et 30m, végétation < 25cm	pas d'ombres portées si hauteur soleil > 5°
Nr35	4	sources chaleur ou étendues eau à moins de 10m	ombres portées présentes si hauteur soleil > 5°
Nr35B	4	sources chaleur ou étendues eau à moins de 10m	ombres portées présentes si hauteur soleil > 7°
Nr35	5	au milieu de sources de chaleur ou d'étendues d'eau	
Nr35B	5	au milieu de sources de chaleur ou d'étendues d'eau	

Rugosité - tous secteurs		
Réf.	Classe	Commentaires
Nr35B	1	mer ouverte, fetch d au moins 5km, zo=0.0002m
Nr35	1	mer ouverte, fetch d au moins 5km, zo=0.0002m
Nr35	2	terrains bourbeux plats, neige, pas de végétation ou d'obstacles, zo=0.005m
Nr35B	2	terrains bourbeux plats, neige, pas de végétation ou d'obstacles, zo=0.005m
Nr35	3	terrain plat ouvert, herbe, rares obstacles isolés, zo=0.03m
Nr35B	3	terrain plat ouvert, herbe, rares obstacles isolés, zo=0.03m
Nr35	4	cultures basses, larges obstacles occasionnels : (distance au vent) / hauteur > 20, zo=0.1m
Nr35B	4	cultures basses, larges obstacles occasionnels : (distance au vent) / hauteur > 20, zo=0.1m
Nr35B	5	cultures élevées, obstacles dispersés, 15 < (distance au vent) / hauteur < 20, zo=0.25m
Nr35	5	cultures élevées, obstacles dispersés, 15 < (distance au vent) / hauteur < 20, zo=0.25m
Nr35	6	terres clôturées, buissons, obstacles nombreux : (distance au vent) / hauteur = 10, zo=0.5m
Nr35B	6	terres clôturées, buissons, obstacles nombreux : (distance au vent) / hauteur = 10, zo=0.5m
Nr35B	7	couverture régulière par de larges obstacles (faubourgs, forêts), zo=1m
Nr35	7	couverture régulière par de larges obstacles (faubourgs, forêts), zo=1m
Nr35B	8	centre ville avec bâtiments de différentes hauteurs
Nr35	8	centre ville avec bâtiments de différentes hauteurs

Rayonnement Global et/ou Diffus			
Réf.	Classe	Commentaires	Ombres portées
Nr35B	1	pas d'obstacles avec hauteur angulaire > 5°	pas d'ombres portées si hauteur soleil > 5°
Nr35	1	pas d'obstacles avec hauteur angulaire > 5°	pas d'ombres portées si hauteur soleil > 2°
Nr35B	2	pas d'obstacles avec hauteur angulaire > 7°	pas d'ombres portées si hauteur soleil > 7°
Nr35	2	pas d'obstacles avec hauteur angulaire > 7°	pas d'ombres portées si hauteur soleil > 5°
Nr35	3	pas d'obstacles avec hauteur angulaire > 10°	pas d'ombres portées si hauteur soleil > 7°
Nr35B	3	pas d'obstacles avec hauteur angulaire > 15°	pas d'ombres portées si hauteur soleil > 10°
Nr35B	4	obstacles avec hauteur angulaire > 10° présents	ombres portées présentes si hauteur soleil > 7°
Nr35	4	obstacles avec hauteur angulaire > 10° présents	ombres portées présentes si hauteur soleil > 7°
Nr35	5	obstacles sur au moins 30% du trajet du soleil	ombres portées pendant au moins 30% du temps



Rayonnement Global et/ou Diffus			
Réf.	Classe	Commentaires	Ombres portées
Nr35B	5	obstacles sur au moins 30% du trajet du soleil	

Rayonnement Direct			
Réf.	Classe	Commentaires	Ombres portées
Nr35B	1		pas d ombres portees si hauteur soleil > 3°
Nr35B	1S	classe 1 en presence d'ombres portees liees a un relief representatif	pas d ombres portees si hauteur soleil > 3° par des obstacles proches non representatifs
Nr35B	2		pas d ombres portees si hauteur soleil > 5°
Nr35B	2S	classe 2 en presence d'ombres portees liees a un relief representatif	pas d ombres portees si hauteur soleil > 5° par des obstacles proches non representatifs
Nr35B	3		pas d ombres portees si hauteur soleil > 7°
Nr35B	3S	classe 3 en presence d'ombres portees liees a un relief representatif	pas d ombres portees si hauteur soleil > 7° par des obstacles proches non representatifs
Nr35B	4		pas d ombres portees pendant + de 30% de la journee toute l'annee
Nr35B	4S		pas d ombres portees pendant + de 30% de la journee toute l'annee - zone specifique (montagne, littoral ...)
Nr35B	5		ombres portees pendant + de 30% de la journee au moins un jour dans l'annee
Nr35B	5S		pas d ombres portees pendant + de 30% de la journee au moins un jour dans l'annee - zone specifique (montagne, littoral ...)

Pluie			
Réf.	Classe	Commentaires	
Nr35B	1	pente<19° et presence d'un brise-vent artificiel ou naturel:pluviometre entoure d'obstacles de hauteur angulaire uniforme entre 14 et 26,5°	
Nr35	1	obstacles situes a plus de 4 fois leur hauteur, pente < 19°	
Nr35B	2	obstacles situes a plus de 2 fois leur hauteur, pente < 19°	
Nr35	2	obstacles situes a plus de 2 fois leur hauteur, pente < 19°	
Nr35	3	obstacles situes a plus de 1 fois leur hauteur, pente < 30°	
Nr35B	3	obstacles situes a plus de 1 fois leur hauteur, pente < 30°	
Nr35	4	obstacles situes a moins de 1 fois leur hauteur, pente > 30°	
Nr35B	4	obstacles situes a plus de la moitie leur hauteur, pente > 30°	
Nr35B	4S	classe 4 liee a la pente uniquement	
Nr35B	5	obstacles situes a moins de la moitie leur hauteur	
Nr35	5	obstacles situes au dessus du pluviometre	
Nr35B	5S	application particulieres	

Insolation			
Réf.	Classe	Commentaires	Ombres portées
Nr35B	1		pas d ombres portees si hauteur soleil > 3°
Nr35B	1S	classe 1 en presence d'ombres portees liees a un relief representatif	pas d ombres portees si hauteur soleil > 3° par des obstacles proches non representatifs
Nr35B	2		pas d ombres portees si hauteur soleil > 5°
Nr35B	2S	classe 2 en presence d'ombres portees liees a un relief representatif	pas d ombres portees si hauteur soleil > 5° par des obstacles proches non representatifs
Nr35B	3		pas d ombres portees si hauteur soleil > 7°
Nr35B	3S	classe 3 en presence d'ombres portees liees a un relief representatif	pas d ombres portees si hauteur soleil > 7° par des obstacles proches non representatifs
Nr35B	4		pas d ombres portees pendant + de 30% de la journee toute l'annee
Nr35B	4S		pas d ombres portees pendant + de 30% de la journee toute l'annee - zone specifique (montagne, littoral ...)
Nr35B	5		ombres portees pendant + de 30% de la journee au moins un jour dans l'annee
Nr35B	5S		pas d ombres portees pendant + de 30% de la journee au moins un jour dans l'annee - zone specifique (montagne, littoral ...)

Humidité			
Réf.	Classe	Commentaires	Ombres portées
Nr35B	1	sources chaleur ou etendues eau a plus de 100m, vegetation < 10cm, terrain plat et horizontal	pas d ombres portees si hauteur soleil > 5°
Nr35	1	sources chaleur ou etendues eau a plus de 100m, vegetation < 10cm, terrain plat et horizontal	pas d ombres portees si hauteur soleil > 3°
Nr35B	2	sources chaleur ou etendues eau entre 30 et 100m, vegetation < 25cm, terrain plat et horizontal	pas d ombres portees si hauteur soleil > 7°

Humidité			
Réf.	Classe	Commentaires	Ombres portées
Nr35	2	sources chaleur ou etendues eau entre 30 et 100m, vegetation < 25cm, terrain plat et horizontal	pas d ombres portees si hauteur soleil > 5°
Nr35	3	sources chaleur ou etendues eau entre 10 et 30m, vegetation <25cm	pas d ombres portees si hauteur soleil > 5°
Nr35B	3	sources chaleur ou etendues eau entre 10 et 30m, vegetation <25cm	pas d ombres portees si hauteur soleil >7°
Nr35	4	sources chaleur ou etendues eau a moins de 10m	ombres portees presentes si hauteur soleil > 5°
Nr35B	4	sources chaleur ou etendues eau a moins de 10m	ombres portees presentes si hauteur soleil > 7°
Nr35B	5	au milieu de sources de chaleur ou d etendues d eau	
Nr35	5	au milieu de sources de chaleur ou d etendues d eau	

* Qualité du site: Définition des méthodes employées	
1	examen visuel
2	examen avec outil simple
3	examen avec jumelles

## \*\* Définitions des classes de performance de la mesure d'un site

Visibilité		
Réf.	Classe	Commentaires
NS/162/07	A	+/- 50 m en dessous de 600m +/- 10% entre 600 et 1500m +/-20% au dessus de 1500m
NR37	A	dans 95% des cas : incertitude de 50m en dessous de 600m, de 10% entre 600 et 1500m, de 20% au dessus de 1500m
NS/162/07	B	+/- 20% dans 90% des cas
NR37	B	dans 90% des cas : incertitude de 20% ou 50m
NS/162/07	C	+/- 40% de precision
NR37	C	dans 90 %, incertitude de 40 % ou 100m, entre 0 et 10kms
NS/162/07	D	capteur de performance inconnue
NR37	D	specifications moindres que la classe c ou pas de maintenance reguliere
NR37	E	performance et maintenance inconnues
NS/162/07	E	specifications inconnues

Vent		
Réf.	Classe	Commentaires
NS/162/07	A	+/- 10% sur la vitesse +/- 5% sur la direction
NR37	A	incertitude de 10% ou 0,5m/s sur la vitesse et de 5° sur la direction
NS/162/07	B	+/- 10% sur la vitesse +/- 10% sur la direction et seuil de demarrage<1m/s
NR37	B	incertitude de 10% ou 0,5m/s sur la vitesse et de 10° sur la direction
NS/162/07	C	+/- 10% sur la vitesse +/- 10% sur la direction et seuil de demarrage< 2m/s
NR37	C	incertitude de 15% ou 0,5m/s sur la vitesse et de 20° sur la direction
NR37	D	incertitude superieure a 15% ou 1m/s sur la vitesse ou superieure a 20° sur la direction
NS/162/07	D	capteur de performance inconnue
NS/162/07	E	specifications inconnues
NR37	E	performance et maintenance inconnues

Température		
Réf.	Classe	Commentaires
NS/162/07	A	incertitude globale de 0.1 deg c
NR37	A	incertitude globale de 0.2°c
NR37	B	incertitude globale de 0.5°c
NS/162/07	B	incertitude globale de 0.15 deg c
NR37	C	incertitude globale de 1°c
NS/162/07	C	incertitude globale de 0.4 deg c
NS/162/07	D	incertitude globale inconnue
NR37	D	incertitude globale pouvant etre superieure a 1°c
NR37	E	performance et maintenance inconnues
NS/162/07	E	specifications inconnues

Température dans le sol		
Réf.	Classe	Commentaires
NS/162/07	A	incertitude globale de 0.2 deg c
NR37	A	incertitude de meure de 0,5°c
NS/162/07	B	incertitude globale de 0.15 deg c
NR37	B	incertitude de meure de 1°c
NS/162/07	C	incertitude globale de 0.4 deg c
NR37	C	incertitude de meure de 1,5°c
NS/162/07	D	incertitude globale inconnue
NR37	D	incertitude de meure pouvant etre superieure a 1,5°c
NR37	E	performance et maintenance inconnues
NS/162/07	E	specifications inconnues

Température au dessus du sol		
Réf.	Classe	Commentaires
NS/162/07	A	incertitude globale de 0.2 deg c
NR37	A	incertitude de meure de 0,5°c
NS/162/07	B	incertitude globale de 0.15 deg c
NR37	B	incertitude de meure de 1°c
NS/162/07	C	incertitude globale de 0.4 deg c
NR37	C	incertitude de meure de 1,5°c
NS/162/07	D	incertitude globale inconnue



### Température au dessus du sol

Réf.	Classe	Commentaires
NR37	D	incertitude de meure pouvant etre superieure a 1,5°C
NR37	E	performance et maintenance inconnues
NS/162/07	E	specifications inconnues

### Rayonnement Global et/ou Diffus et/ou Direct

Réf.	Classe	Commentaires
NR37	A	capteur de classe 1 iso ventile (incertitude inferieure a 5% sur les cumuls quotidiens)
NS/162/07	A	capteur de classe 1 ventile
NS/162/07	B	capteur de classe 1 non ventile
NR37	B	capteur de classe 1 iso non ventile
NR37	C	capteur de classe 2 iso non ventile
NS/162/07	C	capteur de classe 2
NR37	D	incertitude pouvant etre superieure a 10% pour les cumuls quotidiens
NS/162/07	D	capteur de performance inconnue
NS/162/07	E	specifications inconnues
NR37	E	performance et maintenance inconnues

### Pression

Réf.	Classe	Commentaires
NS/162/07	A	incertitude de mesure de 0.1hpa
NR37	A	incertitude de mesure de 0.3hpa
NS/162/07	B	incertitude de mesure de 0.5hpa
NR37	B	incertitude de mesure de 0.5hpa
NS/162/07	C	incertitude de mesure de 1hpa
NR37	C	incertitude de mesure de 1hpa
NS/162/07	D	specifications plus laches ou capteur de performance inconnue
NR37	D	incertitude de meure pouvant etre superieure a 1ha
NS/162/07	E	specifications inconnues
NR37	E	performance et maintenance inconnues

### Pluie

Réf.	Classe	Commentaires
NS/162/07	A	+/- 0.1mm pour rr<5mm et +/- 2% au dessus
NR37	A	incertitude inferieure a 5% ou 0,1mm
NS/162/07	B	capteur specifie pour +/- 5%
NR37	B	incertitude inferieure a 5% ou 0,2mm
NR37	C	incertitude inferieure a 10% ou 0,5mm
NS/162/07	C	capteur specifie pour +/- 10%
NS/162/07	D	capteur de performance inconnue
NR37	D	incertitude pouvant etre superieure a 10%
NR37	E	performance et maintenance inconnues
NS/162/07	E	specifications inconnues

### Humidité

Réf.	Classe	Commentaires
NR37	A	incertitude de mesure de 3%
NS/162/07	A	incertitude de mesure de 1%
NS/162/07	B	incertitude de mesure de 6%
NR37	B	incertitude de mesure de 6%
NS/162/07	C	incertitude de mesure de 10%
NR37	C	incertitude de mesure de 10%
NR37	D	incertitude de mesure pouvant etre superieure a 10%
NS/162/07	D	incertitude de mesure > 10%
NS/162/07	E	specifications inconnues
NR37	E	performance et maintenance inconnues